

Katalog/Catalog : 1102001.3504

Kabupaten

# TULUNGAGUNG DALAM ANGKA

Tulungagung Regency in Figures **2022**



*Pantai Gemah*



**BADAN PUSAT STATISTIK  
KABUPATEN TULUNGAGUNG**  
*BPS-Statistics of Tulungagung Regency*

Kabupaten

# TULUNGAGUNG DALAM ANGKA

*Tulungagung Regency in Figures* **2022**



**KABUPATEN TULUNGAGUNG DALAM ANGKA**  
***Tulungagung Regency in Figures***  
**2022**

ISSN: 0215-5885

No. Publikasi/*Publication Number*: 35040.2202

Katalog /*Catalog*: 1102001.3504

Ukuran Buku/*Book Size*: 14,8 cm x 21 cm

Jumlah Halaman/*Number of Pages* : lxvi+ 553 hal/*pages*

Naskah/*Manuscript*:

BPS Kabupaten Tulungagung

*BPS-Statistics of Tulungagung Regency*

Penyunting/*Editor*:

BPS Kabupaten Tulungagung

*BPS-Statistics of Tulungagung Regency*

Gambar Kover/*Cover Design*:

BPS Kabupaten Tulungagung

*BPS-Statistics of Tulungagung Regency*

Ilustrasi Kover/*Cover Illustration*:

Pantai Gemah/*Gemah Beach*

Diterbitkan oleh/*Published by*:

©BPS Kabupaten Tulungagung/*BPS-Statistics of Tulungagung Regency*

Dicetak oleh/*Printed by*:

CV. Azka Putra Pratama

Dilarang mengumumkan, mendistribusikan, mengomunikasikan, dan/atau menggandakan sebagian atau seluruh isi buku ini untuk tujuan komersil tanpa izin tertulis dari Badan Pusat Statistik.

*Prohibited to announce, distribute, communicate, and/or copy part or all of this book for commercial purpose without permission from BPS-Statistics Indonesia.*

**TIM PENYUSUN/TEAM MEMBERS**

**Pengarah/Director**

Ir. Mohammad Amin, MM

**Penanggung Jawab/Persons in Charge**

Ir. Mohammad Amin, MM

**Penyunting/Editors**

Ir. Dandut Suyono, M.Si

**Pengolah Data dan Penulis Naskah/Data Processing and Authors**

Santi Eksiandayani, SST, M.Si

Eka Putri Yuli Triana, S.Si

Choirul Ummah, S.Tr.Stat

Melina Dwi Vionita, S.Tr.Stat

**Penata Letak/Layout Designers**

Santi Eksiandayani, SST, M.Si

Eka Putri Yuli Triana, S.Si

Choirul Ummah, S.Tr.Stat

Melina Dwi Vionita, S.Tr.Stat





## **KONTRIBUTOR DATA/DATA CONTRIBUTOR**

1. Dinas Keluarga Berencana, Pemberdayaan Perempuan dan Perlindungan Anak Kabupaten Tulungagung/*Department of Family Planning, Women's Empowerment and Child Protection Tulungagung Regency*
2. Dinas Sosial Kabupaten Tulungagung/*Social Department Tulungagung Regency*
3. Dinas Peternakan dan Kesehatan Hewan Kabupaten Tulungagung/*Livestock and Animal Health Department Tulungagung Regency*
4. Kejaksaan Negeri Tulungagung/*District Prosecute Attourney of Tulungagung Regency*
5. Dinas Penanaman Modal dan Pelayanan Terpadu Satu Pintu/*One-Stop Integrated Service and Investment Office Tulungagung Regency*
6. Dinas Tenaga Kerja dan Transmigrasi Kabupaten Tulungagung/*Department of Labor and Transmigration Tulungagung Regency*
7. Pengadilan Negeri Tulungagung/*First Instance Court of Tulungagung Regency*
8. Dinas Perhubungan Unit Pelaksana Teknis LLAJ/*Department of Transportation and Traffic and Road Transportation Tulungagung Regency*
9. Kementerian Agama Kabupaten Tulungagung/*Ministry of Religious Affairs Tulungagung Regency*
10. Lembaga Pemasyarakatan kelas II B Tulungagung/*Class IIB Penitentiary Tulungagung Regency*
11. Dinas Kesehatan Kabupaten Tulungagung/*Health Department Tulungagung Regency*
12. STIKES Hutama Abdi Husada Tulungagung/*Hutama Abdi Husada Health School Tulungagung*
13. Dinas Koperasi dan UMKM Kabupaten Tulungagung/*Department of Cooperative and Micro Bussiness Tulungagung Regency*
14. UPT Dinas Pendapatan Provinsi Jawa Timur/*UPT, East Java Provincial Revenue Service*
15. RSUD Dr. Iskak Kabupaten Tulungagung/*Regional Public Hospital "Dr. Iskak" Tulungagung Regency*
16. PMI Kabupaten Tulungagung/*Indonesian Red Cross Society of Tulungagung Regency*

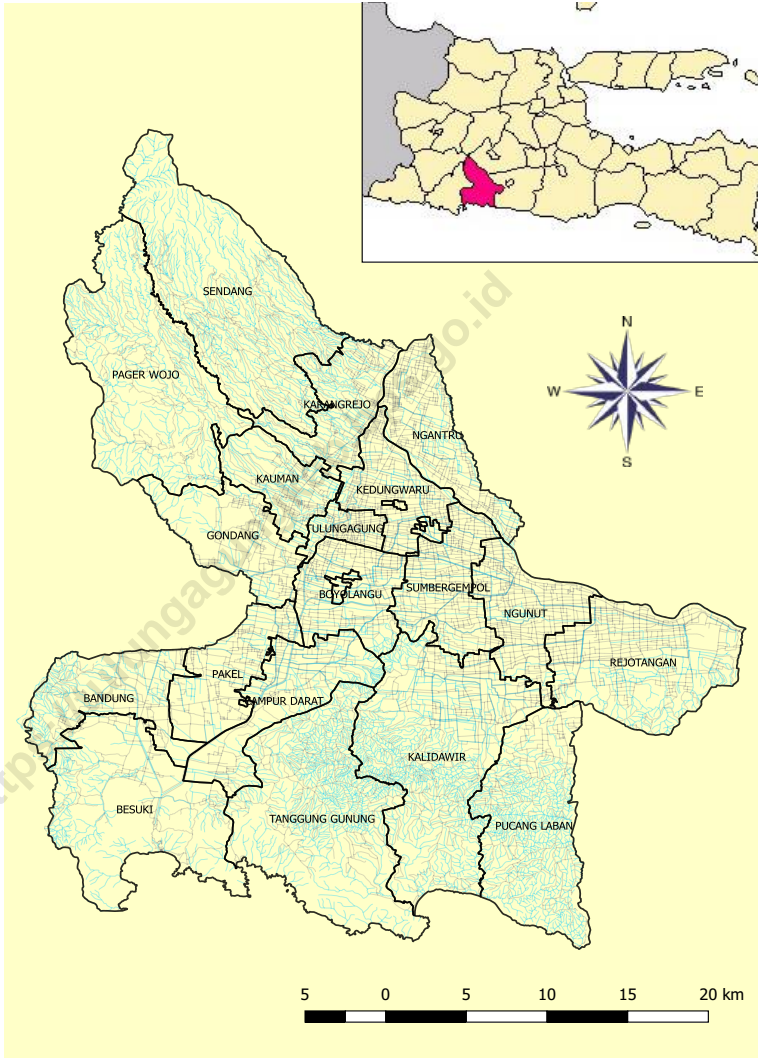
17. PDAM Tirta Cahya Agung/“Tirta Cahya Agung” Municipal Waterworks of Tulungagung Regency
18. Dinas Perumahan, Kawasan Permukiman, dan Sumber Daya Air Kabupaten Tulungagung/ *Departement of Housing, Residential Areas and Water Resources of Tulungagung Regency*
19. Dinas Perpustakaan dan Kearsipan Kabupaten Tulungagung/*Library and Archive Department Tulungagung Regency*
20. Polres Tulungagung/*Police Resort of Tulungagung Regency*
21. Badan Kepegawaian dan Pengelolaan Sumber Daya Manusia Kabupaten Tulungagung/*Staff and Human Resource Management agency Tulungagung Regency*
22. PT Kereta Api Indonesia (Persero) DAOP VII Madiun/*Indonesian Railway (Persero) Tulungagung Station*
23. KODIM 0807/*Military District Commander 0807 Tulungagung Regency*
24. Sekretariat DPRD Kabupaten Tulungagung/*Secretariat of DPRD Tulungagung Regency*
25. Dinas Kependudukan dan Pencatatan Sipil/*Department of Population and Civil Registration Tulungagung Regency*
26. PT Pos Indonesia Kabupaten Tulungagung/*Indonesia Post Office Tulungagung Regency*
27. STAI Diponegoro Tulungagung/*Diponegoro Islamic High School Tulungagung*
28. Satuan Polisi Pamong Praja Tulungagung/*Units of The Civil Service of Tulungagung Regency*
29. Dinas Pekerjaan Umum dan Penataan Ruang Kabupaten Tulungagung/*Department of Public Works and Spatial Planning Tulungagung Regency*
30. Bagian Administrasi Kesra dan Kemasyarakatan Sekretariat Daerah Kabupaten Tulungagung/*Section of Welfare and Community Administration Regional Secretariat of Tulungagung Regency*
31. Bagian Hukum Sekretariat Daerah Kabupaten Tulungagung/*Legal Section of the Regional Secretariat of Tulungagung Regency*
32. Badan Pengelolaan Keuangan dan Aset Daerah Kabupaten Tulungagung/*Regional Financial and Asset Management Office of Tulungagung Regency*

33. Badan Pendapatan Daerah Kabupaten Tulungagung/*Local Revenue Agency of Tulungagung Regency*
34. Badan Perencanaan Pembangunan Daerah Kabupaten Tulungagung/*Regional Development Planning Agency Tulungagung Regency*
35. Badan Pertanahan Nasional Kabupaten Tulungagung/*Land Department of Tulungagung Regency*
36. Kantor Kecamatan Tulungagung/*Tulungagung District Office*
37. STKIP PGRI Tulungagung/*STKIP PGRI Tulungagung*
38. UIN Sayyid Ali Rahmatullah Tulungagung/*Sayyid Ali Rahmatullah Islamic State University Tulungagung*
39. STIKES Karya Putra Bangsa Tulungagung/*Karya Putra Bangsa Health School Tulungagung*
40. Dinas Ketahanan Pangan Kabupaten Tulungagung/*Food Security Department Tulungagung Regency*
41. Badan Penanggulangan Bencana Daerah Kabupaten Tulungagung/*Disaster Management Agency Tulungagung Regency*
42. Dinas Pemuda dan Olahraga Kabupaten Tulungagung/*Youth and Sports Department Tulungagung Regency*
43. Dinas Perindustrian dan Perdagangan Kabupaten Tulungagung/*Industrial and Trading Department of Tulungagung Regency*
44. Dinas Pertanian Kabupaten Tulungagung/*Agriculture and Food Crops Department Tulungagung Regency*
45. Dinas Perikanan Kabupaten Tulungagung/*Fishery Department Tulungagung Regency*
46. Kantor Pelayanan Pajak Pratama Tulungagung/*Tax Office Tulungagung Regency*
47. Perum Bulog Kabupaten Tulungagung/*Indonesians Bureau of Logistics Tulungagung Regency*
48. Universitas Tulungagung/*University of Tulungagung*
49. Badan Kesatuan Bangsa dan Politik Kabupaten Tulungagung/*National and Political Unity Board of Tulungagung Regency*
50. Dinas Perhubungan Kabupaten Tulungagung/*Transportation Agency Tulungagung Regency*
51. Dinas Kebudayaan dan Pariwisata Kabupaten Tulungagung/*Departement of Culture and Tourism Tulungagung Regency*

52. Pengadilan Agama Kabupaten Tulungagung/*Islamic Courts of Tulungagung Regency*
53. PTPN X PG Mojopanggung Tulungagung/*PTPN X Mojopanggung Sugar Factory Tulungagung Regency*
54. Dinas Pemberdayaan Masyarakat dan Desa Kabupaten Tulungagung/*Village and Community Empowerment Office of Tulungagung Regency*
55. Dinas Kehutanan UPT Pengelolaan Hutan wilayah IV Tulungagung/*Forest Management Region IV Forestry Department Tulungagung Regency*
56. Dinas Komunikasi dan Informatika Kabupaten Tulungagung/*Department of Communication and Informatics Tulungagung Regency*
57. Dinas Lingkungan Hidup Kabupaten Tulungagung/*Department of Environment Tulungagung Regency*
58. STAI Muhammadiyah Tulungagung/*STAI Muhammadiyah Tulungagung*
59. Bank Indonesia cabang Kediri/*Bank Indonesia - Kediri Branch Office*
60. PT PLN (Persero) Distribusi Jawa Timur Area Kediri/*Electricity Company of East Java Distribution Kediri Areas*
61. Stasiun Klimatologi Kelas II Malang/*Climatology Station Class II Malang*



**PETA WILAYAH KABUPATEN TULUNGAGUNG**  
**MAP OF TULUNGAGUNG REGENCY**





**KEPALA BPS KABUPATEN TULUNGAGUNG  
CHIEF STATISTICIAN OF TULUNGAGUNG REGENCY**



**Ir. MOHAMMAD AMIN, MM.**





## KATA PENGANTAR

Data statistik merupakan kebutuhan utama sebagai bahan perencanaan dan evaluasi terhadap hasil-hasil pembangunan. **"KABUPATEN TULUNGAGUNG DALAM ANGKA 2022"** merupakan salah satu publikasi tahunan Badan Pusat Statistik (BPS) Kabupaten Tulungagung yang komprehensif dan merupakan lanjutan dari publikasi tahun sebelumnya. Buku ini dimaksudkan untuk memberi gambaran umum tentang keadaan geografi dan iklim, ciri dan kondisi sosial ekonomi penduduk di Kabupaten Tulungagung.

Kepada berbagai pihak baik instansi pemerintah maupun swasta yang telah membantu menyumbangkan data untuk isi buku ini serta segala bantuan yang telah diberikan Pemerintah Kabupaten Tulungagung, disampaikan penghargaan dan ucapan terima kasih yang sebesar-besarnya.

Walaupun publikasi ini telah disiapkan sebaik-baiknya, namun disadari masih ada kekurangan dan kesalahan yang terjadi. Untuk perbaikan publikasi ini, tanggapan dan saran yang bersifat konstruktif dari para pemakai sangat diharapkan.

Tulungagung, Februari 2022  
Kepala BPS  
Kabupaten Tulungagung

**Ir. Mohammad Amin, MM.**





## PREFACE

Statistical data is the main necessity as the planning material and evaluation of the results of the development "**Tulungagung Regency In Figures 2022**" is one of anually publication which is comprehensive and it is the continuation of the previous publication. This book is for giving the general description about geography and climate, characteristic and the condition of social and economic in Tulungagung Regency.

To various parties, both government and private agencies that have helped contribute data for the contents of this book and all the assistance given Tulungagung Sub District Government, appreciation and gratitude profusely.

Though this publication prepared as perfectly as possible but mistakes and weaknesses are possible. For the improvement of book, we are waiting for criticisms and ideas from the user of this book. We hope the presented data can be used not only to complete the base information but also as the sources to plan and evaluate the development in Tulungagung Regency.

Tulungagung, February 2022  
Chief Statistician of  
Tulungagung Regency .

  
**Ir. Mohammad Amin, MM.**

## DAFTAR ISI / CONTENTS

	Halaman <i>Page</i>
Kata Pengantar/ <i>Preface</i> .....	xiii
Daftar Isi/ <i>Contents</i> .....	xv
Daftar Tabel/ <i>List of Tables</i> .....	xvii
Daftar Gambar/ <i>List of Figures</i> .....	lvii
Daftar Singkatan/ <i>List of Abbreviations</i> .....	lxiii
Statistik Kunci/ <i>Key Statistics</i> .....	lxv
1. Geografi dan Iklim/ <i>Geography and Climate</i> .....	1
2. Pemerintahan/ <i>Government</i> .....	27
3. Penduduk dan Ketenagakerjaan/ <i>Population and Employment</i> .....	81
4. Sosial dan Kesejahteraan Rakyat/ <i>Social and Welfare</i> .....	121
5. Pertanian, Kehutanan, Peternakan, dan Perikanan/ <i>Agriculture, Forestry, Livestock, and Fishery</i> .....	287
6. Industri, Pertambangan, dan Energi/ <i>Industry, Mining, and Energy</i> .....	377
7. Pariwisata/ <i>Tourism</i> .....	401
8. Transportasi dan Komunikasi/ <i>Transportation and Communication</i> .....	425
9. Perbankan, Koperasi, dan Harga-harga/ <i>Banking, Cooperative, dan Prices</i> .....	457
10. Pengeluaran Penduduk/ <i>Population Expenditure</i> .....	479
11. Perdagangan/ <i>Trade</i> .....	491
12. Sistem Neraca Regional/ <i>System of Regional Accounts</i> .....	515
13. Perbandingan Antar Kabupaten/Kota/ <i>Regency/Municipal Comparison</i> .....	541



## DAFTAR TABEL/LIST OF TABLES

		Halaman <i>Page</i>
<b>1.</b>	<b>GEOGRAFI DAN IKLIM/GEOGRAPHY AND CLIMATE .....</b>	<b>1</b>
<b>1.1</b>	<b>KEADAAN GEOGRAFI .....</b>	<b>9</b>
	<b>GEOGRAPHY CONDITION .....</b>	<b>9</b>
1.1.1	Luas Daerah dan Jumlah Pulau Menurut Kecamatan di Kabupaten Tulungagung, 2021 .....	9
	<i>Total Area and Number of Islands by Subdistrict in Tulungagung Regency, 2021 .....</i>	9
1.1.2	Tinggi Wilayah dan Jarak ke Ibukota Kabupaten Menurut Kecamatan di Kabupaten Tulungagung, 2021 .....	11
	<i>Altitude and Distance to the Capital of Regency by Subdistrict in Tulungagung Regency, 2021 .....</i>	11
1.1.3	Keadaan Geografi Kabupaten Tulungagung, 2021 .....	12
	<i>Geography Condition Tulungagung Regency, 2021 .....</i>	12
1.1.4	Nama dan Panjang Sungai Menurut Kecamatan di Kabupaten Tulungagung, 2021 .....	13
	<i>Name of Rivers and Length of Rivers by Subdistrict in Tulungagung Regency, 2021 .....</i>	13
<b>1.2</b>	<b>KEADAAN IKLIM .....</b>	<b>15</b>
	<b>CLIMATE CONDITION .....</b>	<b>15</b>
1.2.1	Pengamatan Unsur Iklim Menurut Bulan di Kabupaten Tulungagung, 2021 .....	15
	<i>Observation of Climate Elements By Months in Tulungagung Regency, 2021 .....</i>	15
1.2.2	Jumlah Curah Hujan dan Hari Hujan Menurut Bulan di Kabupaten Tulungagung, 2021 .....	18
	<i>Amount of Precipitation and Number of Rainy Days by Month in Tulungagung Regency, 2021 .....</i>	18
1.2.3	Rata-rata Hari Hujan dan Curah Hujan Menurut Bulan di Kabupaten Tulungagung, 2021 .....	19
	<i>Rate of Rainy Days and Rain Fall by Month in Tulungagung Regency, 2021 .....</i>	19

	Halaman Page
1.2.4	Hari Hujan Menurut Kecamatan dan Bulan di Kabupaten Tulungagung, 2021 ..... 20
	<i>Rainy Days by Subdistrict and Month in Tulungagung Regency, 2021 ..</i> 20
1.2.5	Curah Hujan Menurut Kecamatan dan Bulan di Kabupaten Tulungagung (mm), 2021 ..... 23
	<i>Rainfall by Subdistrict and Month in Tulungagung Regency (mm), 2021 .....</i> 23
<b>2.</b>	<b>PEMERINTAHAN/GOVERNMENT .....</b> <b>27</b>
<b>2.1</b>	<b>WILAYAH ADMINISTRATIF .....</b> <b>35</b>
	<b>ADMINISTRATIVE AREA .....</b> <b>35</b>
2.1.1	Jumlah Desa <sup>1</sup> /Kelurahan Menurut Kecamatan di Kabupaten Tulungagung, 2017-2021 ..... 35
	<i>Number of Villages<sup>1</sup>/Kelurahan by Subdistrict in Tulungagung Regency, 2017–2021 .....</i> 35
2.1.2	Desa/Kelurahan, Dusun/Lingkungan, RW dan RT Menurut Kecamatan di Kabupaten Tulungagung, 2021 ..... 36
	<i>Villages, Dusun, RW and RT by Subdistrict in Tulungagung Regency, 2021 .....</i> 36
2.1.3	Perangkat Desa Menurut Kecamatan di Kabupaten Tulungagung, 2021 ..... 37
	<i>Village Apparatus by Subdistrict in Tulungagung Regency, 2021 .....</i> 37
2.1.4	Desa/Kelurahan Menurut Kecamatan dan Klasifikasinya di Kabupaten Tulungagung, 2021 ..... 40
	<i>Villages by Subdistrict and Its Classification in Tulungagung Regency, 2021 .....</i> 40
2.1.5	Hasil-hasil yang dicapai Pemerintah Daerah (Pemda) Menurut Tahun di Kabupaten Tulungagung, 2017-2021 ..... 41
	<i>The Result Reached by Local Government by Years in Tulungagung Regency, 2017-2021 .....</i> 41
2.1.6	Lembaga Pemerintahan Desa Menurut Kecamatan di Kabupaten Tulungagung, 2021 ..... 42
	<i>Village Government Institution by Subdistrict in Tulungagung Regency, 2021 .....</i> 42



	Halaman Page	
2.1.7	Pasar Desa, Lumbung Desa, BKD, BUM Desa Menurut Kecamatan di Kabupaten Tulungagung, 2021 ..... <i>Village Markets, Rice Barns, BKD, BUM Desa by Subdistrict in Tulungagung Regency, 2021</i> .....	43 43
<b>2.2</b>	<b>DEWAN PERWAKILAN RAKYAT DAERAH</b> .....	<b>44</b>
	<b>REGIONAL HOUSE OF REPRESENTATIVE</b> .....	<b>44</b>
2.2.1	Jumlah Anggota Dewan Perwakilan Rakyat Daerah Menurut Partai Politik dan Jenis Kelamin di Kabupaten Tulungagung, 2021..... <i>Number of Regional House of Representatives's Members by Political Parties and Sex in Tulungagung Regency, 2021</i> .....	44 44
2.2.2	Anggota Dewan Perwakilan Rakyat Daerah Menurut Partai Politik dan Pendidikan di Kabupaten Tulungagung, 2021..... <i>Members of The Regional House of Representatives by Political Parties and Education in Tulungagung Regency, 2021</i> .....	45 45
2.2.3	Anggota Dewan Perwakilan Rakyat Daerah Menurut Fraksi di Kabupaten Tulungagung, 2018-2021 .....	46 46
2.2.4	Anggota Dewan Perwakilan Rakyat Daerah Menurut Fraksi di Kabupaten Tulungagung, 2018-2021 .....	46 46
2.2.4	Kegiatan DPRD Menurut Jenis Kegiatan di Kabupaten Tulungagung, 2017-2021 .....	47 47
2.2.5	Hasil-Hasil yang Dicapai DPRD di Kabupaten Tulungagung, 2017-2021 .....	48 48
2.2.6	Produk Hukum DPRD Menurut Bulan di Kabupaten Tulungagung, 2021 .....	49 49
<b>2.3</b>	<b>SUMBER DAYA MANUSIA</b> .....	<b>50</b>
	<b>HUMAN RESOURCES</b> .....	<b>50</b>
2.3.1	Jumlah Pegawai Negeri Sipil Menurut Jabatan dan Jenis Kelamin di Kabupaten Tulungagung, Desember 2020 dan Desember 2021 ... <i>Number of Civil Servants by Occupation and Sex in Tulungagung Regency, Desember 2020 dan Desember 2021</i> .....	50 50

2.3.2	Jumlah Pegawai Negeri Sipil Menurut Tingkat Pendidikan dan Jenis Kelamin di Kabupaten Tulungagung, Desember 2020 dan Desember 2021 .....	52
	<i>Number of Civil Servants by Educational Level and Sex in Tulungagung Regency, December 2020 and December 2021 .....</i>	52
2.3.3	Jumlah Pegawai Negeri Sipil Menurut Tingkat Kepangkatan dan Jenis Kelamin di Kabupaten Tulungagung, Desember 2020 dan Desember 2021 .....	54
	<i>Number of Civil Servants by Hierarchy and Sex in Tulungagung Regency, December 2020 and December 2021 .....</i>	54
2.3.4	Jumlah Pegawai Negeri Sipil Menurut Dinas/Instansi Pemerintah dan Jenis Kelamin di Kabupaten Tulungagung, 2021 .....	56
	<i>Number of Civil Servants by Institution/Office in Tulungagung Regency, 2021 .....</i>	56
2.3.5	Jumlah Pegawai Negeri Sipil Menurut Agama di Lingkungan Pemerintah Kabupaten Tulungagung, 2021 .....	61
	<i>Number of Civil Servants by Religion in Tulungagung Regency, 2021 ...</i>	61
2.3.6	Potensi Hansip/Linmas Menurut Kecamatan dan Jenis Kelamin di Kabupaten Tulungagung, 2021 .....	62
	<i>Potency of Protection Community by Subdistrict and Sex in Tulungagung Regency, 2021 .....</i>	62
2.3.7	Jumlah Partai Politik, Organisasi Masyarakat, Lembaga Swadaya Masyarakat dan Organisasi Profesi di Kabupaten Tulungagung, 2017-2021 .....	63
	<i>Number of Political Parties, Community Organizations, Non-Government Organizations and Professional Organizations in Tulungagung Regency, 2017-2021 .....</i>	63
<b>2.4</b>	<b>KEUANGAN PEMERINTAH .....</b>	<b>64</b>
	<b>GOVERNMENT FINANCE .....</b>	<b>64</b>
2.4.1	Realisasi Pendapatan Pemerintah Kabupaten Tulungagung Menurut Jenis Pendapatan (ribu rupiah), 2018–2021 .....	64
	<i>Actual Tulungagung Regency Government Revenues by Kind of Revenues (thousand rupiahs), 2018–2021 .....</i>	64

	Halaman Page	
2.4.2	Realisasi Belanja Pemerintah Kabupaten Tulungagung Menurut Jenis Belanja (ribu rupiah), 2018–2021 ..... <i>Actual Tulungagung Regency Government Expenditures by Kind of Expenditures (thousand rupiahs), 2018–2021 .....</i>	65 65
2.4.3	Pendapatan Asli Daerah (PAD) Menurut Jenis dan Tahun Anggaran di Kabupaten Tulungagung, 2018-2021 ..... <i>Regency's Revenues by Type and Year in Tulungagung Regency, 2018–2021 .....</i>	67 67
2.4.4	Pendapatan menurut Jenis dan Tahun di Kabupaten Tulungagung, 2020-2021 ..... <i>Revenues by Type and Year in Tulungagung Regency, 2020–2021 .....</i>	68 68
2.4.5	Penerimaan Pajak Bumi dan Bangunan serta Tunggakan Menurut Jenis Sektor (juta rupiah) di Kabupaten Tulungagung, 2021 ..... <i>Income from Land and Building Taxes and Its Deliquent by Sectors (Million Rupiah) in Tulungagung Regency, 2021 .....</i>	69 69
2.4.6	Wajib Pajak Terdaftar Menurut Kecamatan dari Januari sampai Desember di Kabupaten Tulungagung, 2021 ..... <i>Registered Taxpayer by Sub-district from January until December in Tulungagung Regency, 2021 .....</i>	70 70
2.4.7	Penerimaan Pajak Menurut Jenis Pajak di Kabupaten Tulungagung (Juta Rupiah), 2020-2021 ..... <i>Tax Levied by Month and Type in Tulungagung Regency (Million Rupiahs), 2020-2021 .....</i>	71 71
2.4.8	Target Pokok dan Realisasi PBB Menurut Kecamatan, Sektor Perkotaan di Kabupaten Tulungagung, 2021 ..... <i>Main Target and Buildings Tax Realization by Subdistrict, Urban Sector In Tulungagung Regency, 2021 .....</i>	73 73
2.4.9	Target Pokok dan Realisasi PBB Menurut Kecamatan, Sektor Pedesaan di Kabupaten Tulungagung 2021 ..... <i>Main Target and Buildings Tax Realization by Subdistrict, Rural Sector In Tulungagung Regency 2021 .....</i>	74 74
2.4.10	Alokasi Dana Desa (ADD), Dana Desa (DD) Menurut Kecamatan di Kabupaten Tulungagung, 2021 ..... <i>The Allocation of Village Funds by Subdistrict in Tulungagung Regency, 2021 .....</i>	75 75

	Halaman Page
2.4.11	Pungutan Menurut Bulan dan Jenisnya di Kabupaten Tulungagung (Rupiah), 2021 ..... 78 <i>Tax Levied by Month and Type in Tulungagung Regency (Rupiahs), 2021 ..... 78</i>
<b>3.</b>	<b>PENDUDUK DAN KETENAGAKERJAAN/POPULATION AND EMPLOYMENT ..... 81</b>
<b>3.1</b>	<b>PENDUDUK..... 93</b>
	<b>POPULATION ..... 93</b>
3.1.1	Penduduk, Laju Pertumbuhan Penduduk per Tahun, Distribusi Persentase Penduduk, Kepadatan Penduduk, Rasio Jenis Kelamin Penduduk Menurut Kecamatan di Kabupaten Tulungagung, 2020- 2021 ..... 93 <i>Population, Annual Population Growth Rate, Percentage Distribution of Population, Population Density, and Population Sex Ratio by Subdistrict in Tulungagung Regency, 2020-2021 ..... 93</i>
3.1.2	Penduduk Menurut Kelompok Umur dan Jenis Kelamin di Kabupaten Tulungagung, 2021 ..... 96 <i>Population by Age Groups and Sex in Tulungagung Regency, 2021..... 96</i>
3.1.3	Hasil Sensus Penduduk dan Laju Pertumbuhan antar Sensus Menurut Kecamatan di Kabupaten Tulungagung ..... 97 <i>The Result of Population Census by Subdistrict and Growth Rate..... 97</i>
3.1.4	Realisasi Pemberangkatan Transmigrasi Umum Menurut Bulan dan Kepala Keluarga serta Jiwa di Kabupaten Tulungagung, 2021 ..... 99 <i>Public Transmigrants by Month, Head of the Family and Person in Tulungagung Regency, 2021 ..... 99</i>
3.1.5	Realisasi Pemberangkatan Transmigrasi Umum Menurut Kecamatan dan Kepala Keluarga serta Jiwa di Kabupaten Tulungagung, 2021 ..... 100 <i>Public Transmigrants by Subdistrict, Head of the Family and Person in Tulungagung Regency, 2021 ..... 100</i>
3.1.6	Realisasi Pemberangkatan Transmigrasi Umum Menurut Daerah Penempatan dan Kepala Keluarga serta Jiwa di Kabupaten Tulungagung, 2021 ..... 101

	Halaman Page
	<i>Public Transmigrants by Place of Settlement, Head of the Family and Person in Tulungagung Regency, 2021</i> ..... 101
3.1.7	Realisasi Pemberangkatan Transmigrasi Umum Menurut Tahun dan Jenisnya di Kabupaten Tulungagung, 2017-2021 ..... 102 <i>Public Transmigrants by Year and Type in Tulungagung Regency, 2017-2021</i> ..... 102
3.1.8	Akta Kelahiran Umum Menurut Bulan dan Kewarganegaraan di Kabupaten Tulungagung, 2021 ..... 103 <i>Birth Certificate General By Month and Citizenship in Tulungagung Regency, 2021</i> ..... 103
3.1.9	Akta Perkawinan Non Islam Menurut Bulan dan Kewarganegaraan di Kabupaten Tulungagung, 2021 ..... 104 <i>Marital and Non-Muslim Marriage Deed by Month and Citizenship in Tulungagung Regency, 2021</i> ..... 104
3.1.10	Akta Perceraian Non Islam Menurut Bulan dan Kewarganegaraan di Kabupaten Tulungagung, 2021 ..... 105 <i>Deed of Non-Islamic Divorce by Month and Citizenship in Tulungagung Regency, 2021</i> ..... 105
3.1.11	Akta Kematian Menurut Bulan dan Jenisnya di Kabupaten Tulungagung, 2021 ..... 106 <i>Death Certificate by Month and Type in Tulungagung Regency, 2021</i> .. 106
3.1.12	Data Migrasi Antar Daerah di Kabupaten Tulungagung, 2021 ..... 107 <i>Migration Interzonal in Tulungagung Regency, 2021</i> ..... 107
<b>3.2</b>	<b>KETENAGAKERJAAN ..... 108</b>
	<b>EMPLOYMENT ..... 108</b>
3.2.1	Jumlah Penduduk Berumur 15 Tahun Keatas Menurut Jenis Kegiatan Selama Seminggu yang Lalu dan Jenis Kelamin di Kabupaten Tulungagung, 2021 ..... 108 <i>Population Aged 15 Years and Over by Type of Activity During The Previous Week and Sex in Tulungagung Regency, 2021</i> ..... 108
3.2.2	Penduduk Berumur 15 Tahun ke Atas Menurut Pendidikan Tertinggi yang Ditamatkan dan Jenis Kegiatan Selama Seminggu yang Lalu di Kabupaten Tulungagung, 2021 ..... 109



	<i>Population 15 Years of Age and Over by Educational Attainment and Type of Activity During the Previous Week in Tulungagung Regency, 2021 .....</i>	109
3.2.3	Penduduk Berumur 15 Tahun Ke Atas yang Bekerja Selama Seminggu yang Lalu Menurut Status Pekerjaan Utama dan Jenis Kelamin di Kabupaten Tulungagung, 2021 .....	111
	<i>Population 15 Years of Age and Over who Worked During The Previous Week by Main Employment Status and Sex in Tulungagung Regency, 2021 .....</i>	111
3.2.4	Penduduk Berumur 15 Tahun Ke Atas yang Bekerja Selama Seminggu yang Lalu Menurut Lapangan Pekerjaan Utama dan Jenis Kelamin di Kabupaten Tulungagung, 2021 .....	112
	<i>Population 15 Years of Age and Over who Worked During The Previous Week by Main Employment and Gender Fields in Tulungagung Regency, 2021 .....</i>	112
3.2.5	Tingkat Pengangguran Terbuka (TPT) Menurut Jenis Pendidikan Tertinggi yang Ditamatkan dan Jenis Kelamin di Kabupaten Tulungagung, 2021 .....	113
	<i>The Open Unemployment Rate by Educational Attainment and Gender in Tulungagung Regency, 2021 .....</i>	113
3.2.6	Indikator Ketenagakerjaan Menurut Jenis Kelamin di Kabupaten Tulungagung, 2018-2021 .....	114
	<i>Gender Employment Indicators in Tulungagung Regency, 2018-2021 ..</i>	120
3.2.7	Pencari Kerja Terdaftar Menurut Tingkat Pendidikan Tertinggi yang Ditamatkan dan Tahun di Kabupaten Tulungagung, 2019 - 2021 .....	114
	<i>Registered Job Applicants by Educational Attainment and Year in Tulungagung Regency, 2018 - 2020 .....</i>	115
3.2.8	Pencari Kerja yang telah Disalurkan Menurut Tingkat Pendidikan Tertinggi yang Ditamatkan dan Tahun di Kabupaten Tulungagung, 2019 - 2021 .....	116
	<i>Sent Job Seeker by Educational Attainment and Year in Tulungagung Regency, 2019 - 2021 .....</i>	116
3.2.9	Pencari Kerja yang telah Disalurkan Menurut Tingkat Pendidikan di Kabupaten Tulungagung, 2020-2021 .....	117
	<i>Sent Job Seeker by Level Education in Tulungagung Regency, 2020-2021 .....</i>	117

	Halaman Page
3.2.10	Perkembangan Penempatan Tenaga Kerja Menurut Jenis dan Tahun di Kabupaten Tulungagung, 2019 - 2021 ..... 118 <i>The Increase of Sent Job Seeker by Type and Year in Tulungagung Regency, 2019 - 2021</i> ..... 118
3.2.11	Perkembangan Upah Minimum Kabupaten (UMK) Se Eks Karesidenan Kediri, 2017-2021 ..... 119 <i>The Increase of Minimum Wage Regency in Kediri Residency, 2017-2021</i> ..... 119
3.2.12	Pencari Kerja dan Lowongan Kerja Menurut Jenis Kelamin di Kabupaten Tulungagung, 2021 ..... 120 <i>Job Seekers and Job Vacancy by Sex n Tulungagung Regency, 2021</i> ..... 120
<b>4.</b>	<b>SOSIAL DAN KESEJAHTERAAN RAKYAT/SOCIAL AND WELFARE 121</b>
<b>4.1</b>	<b>PENDIDIKAN ..... 133</b>
	<b>EDUCATION ..... 133</b>
4.1.1	Jumlah Sekolah, Guru, dan Murid Taman Kanak-Kanak (TK) di Bawah Kementerian Pendidikan dan Kebudayaan Menurut Kecamatan di Kabupaten Tulungagung, 2020/2021 dan 2021/2022 133 <i>Number of Schools, Teachers, and Pupils in Kindergarten Under The Ministry of Education and Culture by Subdistrict in Tulungagung Regency, 2020/2021 and 2021/2022</i> ..... 133
4.1.2	Jumlah Sekolah, Guru, dan Murid Raudatul Athfal (RA) di Bawah Kementerian Agama Menurut Kecamatan di Kabupaten Tulungagung, 2020/2021 dan 2021/2022 ..... 136 <i>Number of Schools, Teachers, and Pupils in Raudatul Athfal (RA) Under The Ministry of Religious Affairs by Subdistrict in Tulungagung Regency, 2020/2021 and 2021/2022</i> ..... 136
4.1.3	Jumlah Sekolah, Guru, dan Murid Sekolah Dasar (SD) di Bawah Kementerian Pendidikan dan Kebudayaan Menurut Kecamatan di Kabupaten Tulungagung, 2020/2021 dan 2021/2022 ..... 137 <i>Number of Schools, Teachers, and Pupils in Primary Schools Under The Ministry of Education and Culture by Subdistrict in Tulungagung Regency, 2020/2021 and 2021/2022</i> ..... 137

4.1.4	Jumlah Sekolah, Guru, dan Murid Madrasah Ibtidaiyah (MI) di Bawah Kementerian Agama Menurut Kecamatan Menurut Kecamatan di Kabupaten Tulungagung, 2020/2021 dan 2021/2022 <i>Number of Schools, Teachers, and Pupils in Madrasah Ibtidaiyah (MI) Under The Ministry of Religious Affairs by Subdistrict in Tulungagung Regency, 2020/2021 and 2021/2022</i> .....	140 140
4.1.5	Jumlah Sekolah, Guru, dan Murid Sekolah Menengah Pertama (SMP) di Bawah Kementerian Pendidikan dan Kebudayaan Menurut Kecamatan di Kabupaten Tulungagung, 2020/2021 dan 2021/2022..... <i>Number of Schools, Teachers, and Pupils in Junior High Schools Under The Ministry of Education and Culture by Subdistrict in Tulungagung Regency, 2020/2021 and 2021/2022</i> .....	143 143
4.1.6	Jumlah Sekolah, Guru, dan Murid Madrasah Tsanawiyah (MTs) di Bawah Kementerian Agama Menurut Kecamatan di Kabupaten Tulungagung, 2020/2021 dan 2021/2022 .....	146 146
4.1.7	Jumlah Sekolah, Guru, dan Murid Sekolah Menengah Atas (SMA) di Bawah Kementerian Pendidikan dan Kebudayaan Menurut Kecamatan di Kabupaten Tulungagung, 2020/2021 dan 2021/2022 <i>Number of Schools, Teachers, and Pupils in Senior High Schools Under The Ministry of Education and Culture by Subdistrict in Tulungagung Regency, 2020/2021 and 2021/2022</i> .....	149 149
4.1.8	Jumlah Sekolah, Guru, dan Murid Sekolah Menengah Kejuruan (SMK) di Bawah Kementerian Pendidikan dan Kebudayaan Menurut Kecamatan di Kabupaten Tulungagung, 2020/2021 dan 2021/2022..... <i>Number of Schools, Teachers, and Pupils in Vocational High Schools Under The Ministry of Education and Culture by Subdistrict in Tulungagung Regency, 2020/2021 and 2021/2022</i> .....	152 152
4.1.9	Jumlah Sekolah, Guru, dan Murid Madrasah Aliyah (MA) di Bawah Kementerian Agama Menurut Kecamatan di Kabupaten Tulungagung, 2020/2021 dan 2021/2022 .....	155

	<i>Number of Schools, Teachers, and Pupils in Madrasah Aliyah (MA) Under the Ministry of Religious Affairs by Subdistrict in Tulungagung Regency, 2020/2021 and 2021/2022 .....</i>	155
4.1.10	Jumlah Desa <sup>1</sup> /Kelurahan yang Memiliki Fasilitas Sekolah Menurut Kecamatan dan Tingkat Pendidikan di Kabupaten Tulungagung, 2019–2021 .....	158
	<i>Number of Villages<sup>1</sup> Having Educational Facilities by Subdistrict and Educational Level in Tulungagung Regency, 2019–2021 .....</i>	158
4.1.11	Angka Partisipasi Murni (APM) dan Angka Partisipasi Kasar (APK) Menurut Jenjang Pendidikan di Kabupaten Tulungagung, 2020 dan 2021 .....	163
	<i>Net Participation Rates and Gross Participation Rates by Educational Level in Tulungagung Regency, 2020 and 2021 .....</i>	163
4.1.12	Persentase Penduduk Berumur 15 Tahun ke Atas yang Melek Huruf Menurut Kelompok Umur di Kabupaten Tulungagung, 2020 dan 2021 .....	164
	<i>Percentage of Literate People Aged 15 Years and Over by Age Group in Tulungagung Regency, 2020 and 2021 .....</i>	164
4.1.13	Jumlah Mahasiswa dan Lulusan Menurut Jurusan dan Jenis Kelamin di IAIN Tulungagung Tahun Ajaran 2021/2022.....	165
	<i>Number of Strata-1 Student and Graduetes According to the Majors and Gender in IAIN Tulungagung of Academic Year 2021/2022 .....</i>	165
4.1.14	Jumlah Tenaga Pendidik (Dosen) dan Tenaga Kependidikan Menurut Ijazah Tertinggi dan Jenis Kelamin di IAIN Tulungagung, 2021 .....	167
	<i>Number of Teachers (Lecturer) and Personnel According Highest Diploma and Sex in IAIN Tulungagung, 2021 .....</i>	167
4.1.15	Jumlah Tenaga Pendidik (Dosen) dan Tenaga Kependidikan Menurut Masa Kerja dan Jenis Kelamin di IAIN Tulungagung, 2021..	168
	<i>Number of Teachers (Lecturer) and Personnel According Years of Service and Sex in IAIN Tulungagung, 2021.....</i>	168
4.1.16	Jumlah Tenaga Pendidik (Dosen) Menurut Jenis Ketenagakerjaan dan Jenis Kelamin di IAIN Tulungagung, 202 .....	169
	<i>Number of Full Time Academic by Type WorkForce and Sex in IAIN Tulungagung, 2021.....</i>	169

	Halaman Page
4.1.17	Jumlah Mahasiswa dan Lulusan Menurut Jurusan dan Jenis Kelamin di STKIP PGRI Tulungagung Tahun Ajaran 2021/2022 ..... 170 <i>Number of Strata-1 Student and Graduetes According to the Majors and Gender in STKIP PGRI Tulungagung of Academic Year 2021/2022..</i> 170
4.1.18	Jumlah Tenaga Pendidik (Dosen) dan Tenaga Kependidikan Menurut Ijazah Tertinggi dan Jenis Kelamin di STKIP PGRI Tulungagung, 2021 ..... 171 <i>Number of Teachers (Lecturer) and Personnel According Highest Diploma and Sex in STKIP PGRI Tulungagung, 2021</i> ..... 171
4.1.19	Jumlah Tenaga Pendidik (Dosen) dan Tenaga Kependidikan Menurut Masa Kerja dan Jenis Kelamin di STKIP PGRI Tulungagung, 2021 ..... 172 <i>Number of Teachers (Lecturer) and Personnel According Years of Service and Sex in STKIP PGRI Tulungagung, 2021</i> ..... 172
4.1.20	Jumlah Tenaga Pendidik (Dosen) Menurut Jenis Ketenagakerjaan dan Jenis Kelamin di STKIP PGRI Tulungagung, 2021 ..... 173 <i>Number of Full Time Academic by Type Workforce and Sex in STKIP PGRI Tulungagung, 2021</i> ..... 173
4.1.21	Jumlah Mahasiswa dan Lulusan Menurut Jurusan dan Jenis Kelamin di Universitas Tulungagung Tahun Ajaran 2021/2022 ..... 174 <i>Number of Strata-1 Student and Graduetes According to the Majors and Gender in University of Tulungagung of Academic Year 2021/2022</i> ..... 174
4.1.22	Jumlah Tenaga Pendidik (Dosen) dan Tenaga Kependidikan Menurut Ijazah Tertinggi dan Jenis Kelamin di Universitas Tulungagung, 2021 ..... 175 <i>Number of Teachers (Lecturer) and Personnel According Highest Diploma and Sex in University of Tulungagung, 2021</i> ..... 175
4.1.23	Jumlah Tenaga Pendidik (Dosen) dan Tenaga Kependidikan Menurut Masa Kerja dan Jenis Kelamin di Universitas Tulungagung, 2021 ..... 176 <i>Number of Teachers (Lecturer) and Personnel According Years of Service and Sex in University of Tulungagung, 2021</i> ..... 176

	Halaman Page
4.1.24	Jumlah Tenaga Pendidik (Dosen) Menurut Jenis Ketenagakerjaan dan Jenis Kelamin di Universitas Tulungagung, 2021 ..... 177 <i>Number of Full Time Academic by Type Workforce and Sex in University of Tulungagung, 2021</i> ..... 177
4.1.25	Jumlah Mahasiswa dan Lulusan Menurut Jurusan dan Jenis Kelamin di STIKES Karya Putra Bangsa Tulungagung Tahun Ajaran 2021/2022..... 178 <i>Number of Strata-1 Student and Graduetes According to the Majors and Gender in STIKES Karya Putra Bangsa of Tulungagung of Academic Year 2021/2022</i> ..... 178
4.1.26	Jumlah Tenaga Pendidik (Dosen) dan Tenaga Kependidikan Menurut Ijazah Tertinggi dan Jenis Kelamin di STIKES Karya Putra Bangsa Tulungagung, 2021 ..... 179 <i>Number of Teachers (Lecturer) and Personnel According Highest Diploma and Sex in STIKES Karya Putra Bangsa of Tulungagung, 2021</i> ..... 179
4.1.27	Jumlah Tenaga Pendidik (Dosen) dan Tenaga Kependidikan Menurut Masa Kerja dan Jenis Kelamin di STIKES Karya Putra Bangsa Tulungagung, 2021 ..... 180 <i>Number of Teachers (Lecturer) and Personnel According Years of Service and Sex in STIKES Karya Putra Bangsa of Tulungagung, 2021 ...</i> ..... 180
4.1.28	Jumlah Tenaga Pendidik (Dosen) Menurut Jenis Ketenagakerjaan dan Jenis Kelamin di STIKES Karya Putra Bangsa Tulungagung, 2021 ..... 181 <i>Number of Full Time Academic by Type Workforce and Sex in STIKES Karya Putra Bangsa of Tulungagung, 2021</i> ..... 181
4.1.29	Jumlah Mahasiswa dan Lulusan Menurut Jurusan dan Jenis Kelamin di Sekolah Tinggi Ilmu Agama Islam Diponegoro Tulungagung Tahun Ajaran 2021/2022 ..... 182 <i>Number of Strata-1 Student and Graduetes According to the Majors and Gender in Diponegoro Islamic High School of Academic Year 2021/2022</i> ..... 182
4.1.30	Jumlah Tenaga Pendidik (Dosen) dan Tenaga Kependidikan Menurut Ijazah Tertinggi dan Jenis Kelamin di Sekolah Tinggi Ilmu Agama Islam Diponegoro Tulungagung, 2021 ..... 183 <i>Number of Teachers (Lecturer) and Personnel According Highest Diploma and Sex in Diponegoro Islamic High School, 2021</i> ..... 183

4.1.31	Jumlah Tenaga Pendidik (Dosen) dan Tenaga Kependidikan Menurut Masa Kerja dan Jenis Kelamin di Sekolah Tinggi Agama Islam Diponegoro Tulungagung, 2021 .....	184
	<i>Number of Teachers (Lecturer) and Personnel According Years of Service and Sex in Diponegoro Islamic High School, 2021 .....</i>	184
4.1.32	Jumlah Tenaga Pendidik (Dosen) Menurut Jenis Ketenagakerjaan dan Jenis Kelamin di Sekolah Tinggi Agama Islam Diponegoro Tulungagung, 2021 .....	185
	<i>Number of Full Time Academic by Type Workforce and Sex in Diponegoro Islamic High School, 2021 .....</i>	185
4.1.33	Jumlah Mahasiswa dan Lulusan Menurut Jurusan dan Jenis Kelamin di Sekolah Tinggi Ilmu Kesehatan Utama Abdi Husada Tulungagung Tahun Ajaran 2021/2022 .....	186
	<i>Number of Strata-1 Student and Graduetes According to the Majors and Gender in Utama Abdi Husada Health School of Academic Year 2021/2022 .....</i>	186
4.1.34	Jumlah Tenaga Pendidik (Dosen) dan Tenaga Kependidikan Menurut Ijazah Tertinggi dan Jenis Kelamin di Sekolah Tinggi Ilmu Kesehatan Utama Abdi Husada Tulungagung, 2021 .....	187
	<i>Number of Teachers (Lecturer) and Personnel According Highest Diploma and Sex in Utama Abdi Husada Health School, 2021 .....</i>	187
4.1.35	Jumlah Tenaga Pendidik (Dosen) dan Tenaga Kependidikan Menurut Masa Kerja dan Jenis Kelamin di Sekolah Tinggi Ilmu Kesehatan Utama Abdi Husada Tulungagung, 2021 .....	188
	<i>Number of Teachers (Lecturer) and Personnel According Years of Service and Sex in Utama Abdi Husada Health School, 2021 .....</i>	188
4.1.36	Jumlah Tenaga Pendidik (Dosen) Menurut Jenis Ketenagakerjaan dan Jenis Kelamin di Sekolah Tinggi Ilmu Kesehatan Utama Abdi Husada Tulungagung, 2021 .....	189
	<i>Number of Full Time Academic by Type Workforce and Sex in Utama Abdi Husada Health School, 2021 .....</i>	189
4.1.37	Jumlah Mahasiswa dan Lulusan Menurut Jurusan dan Jenis Kelamin di STAI Muhammadiyah Tulungagung Tahun Ajaran 2020/2021 .....	190

	<i>Number of Strata-1 Student and Graduetes According to the Majors and Gender of Academic Year STAI Muhammadiyah Tulungagung Academic Year 2020/2021.....</i>	190
4.1.38	Jumlah Tenaga Pendidik (Dosen) dan Tenaga Kependidikan Menurut Ijazah Tertinggi dan Jenis Kelamin di STAI Muhammadiyah Tulungagung Tahun Ajaran 2020/2021 ..... <i>Number of Teachers (Lecturer) and Personnel According Highest Diploma and Sex di STAI Muhammadiyah Tulungagung Academic Year 2020/2021 .....</i>	191
4.1.39	Jumlah Tenaga Pendidik (Dosen) dan Tenaga Kependidikan Menurut Masa Kerja dan Jenis Kelamin, STAI Muhammadiyah Tulungagung Tahun Ajaran 2020/2021 ..... <i>Number of Teachers (Lecturer) and Personnel According Years of Service and Sex,STAI Muhammadiyah Tulungagung Academic Year 2020/2021 .....</i>	192
4.1.40	Jumlah Tenaga Pendidik (Dosen) Menurut Jenis Ketenagakerjaan dan Jenis Kelamin, STAI Muhammadiyah Tulungagung Tahun Ajaran 2019/2020..... <i>Number of Full Time Academic by Type Workforce and Sex, STAI Muhammadiyah Tulungagung Academic Year 2020/2021 .....</i>	193
<b>4.2</b>	<b>KESEHATAN .....</b>	<b>194</b>
	<b>HEALTH.....</b>	<b>194</b>
4.2.1	Jumlah Desa <sup>1</sup> /Kelurahan Yang Memiliki Sarana Kesehatan Menurut Kecamatan di Kabupaten Tulungagung, 2019–2021 ..... <i>Number of Villages<sup>1</sup> Having Health Facilities by Subdistrict in Tulungagung Regency, 2019–2021 .....</i>	194
4.2.2	Jumlah Tenaga Kesehatan Menurut Kecamatan di Kabupaten Tulungagung, 2021 ..... <i>Number Of Medical Personnel By Subdistrict in Tulungagung Regency, 2021 .....</i>	200
4.2.3	Jumlah Rumah Sakit Umum, Rumah Sakit Khusus, dan Puskesmas Menurut Kecamatan di Kabupaten Tulungagung, 2020-2021 ..... <i>Number of General Hospital, Special Hospital, and Public Health Center by Subdistrict in Tulungagung Regency, 2020-2021 .....</i>	202



4.2.4	Persentase Penduduk yang Mempunyai Keluhan Kesehatan Selama Sebulan Terakhir Menurut Kecamatan di Kabupaten Tulungagung, 2016–2021 .....	205
	<i>Percentage of People Who Had Health Complaint During a Month Prior to The Survey by Subdistrict in Tulungagung Regency, 2016–2021 .....</i>	<i>205</i>
4.2.5	Jumlah Posyandu menurut Puskesmas dan Kriteria di Kabupaten Tulungagung, 2021 .....	206
	<i>Number of Posyandu by Public Health Centre and Criteria in Tulungagung Regency, 2021 .....</i>	<i>206</i>
4.2.6	Jumlah Tenaga Kesehatan dan Jenisnya menurut Puskesmas dan Kriteria di Kabupaten Tulungagung, 2021 .....	208
	<i>Number of Health Personnel and Kind by Public Health Centre in Tulungagung Regency, 2021 .....</i>	<i>208</i>
4.2.7	Jumlah Dokter Spesialis, Dokter Umum dan Dokter Gigi menurut Kecamatan di Kabupaten Tulungagung, 2021 .....	210
	<i>Number of Specialist Doctor, Generalist Doctor, and Dentist by Subdistrict in Tulungagung Regency, 2021.....</i>	<i>210</i>
4.2.8	Jumlah Tenaga Kesehatan menurut Jenis dan Tahun di Kabupaten Tulungagung, 2020-2021 .....	211
	<i>Number of Health Personnel by Type and Year in Tulungagung Regency, 2020-2021 .....</i>	<i>211</i>
4.2.9	Jumlah Tenaga Kesehatan menurut Jenis dan Tahun di Kabupaten Tulungagung, 2021 .....	212
	<i>Number of Health Personnel by Type and Year in Tulungagung Regency, 2021 .....</i>	<i>212</i>
4.2.10	Kunjungan Ibu dan Anak di BKIA menurut Kecamatan dan Jenisnya di Kabupaten Tulungagung, 2021 .....	213
	<i>The Visit of Mother and Children in BKIA by Subdistrict in Tulungagung Regency, 2021 .....</i>	<i>213</i>
4.2.11	Jumlah Persalinan Ibu dan Bayi yang Lahir di Rumah Sakit/ Puskesmas menurut Kecamatan di Kabupaten Tulungagung, 2021 .	214
	<i>Number of Maternal and Newborn Births in Hospitals/ Puskesmas by Subdistrict, 2021 .....</i>	<i>214</i>

	Halaman Page
4.2.12 Jumlah Bayi Lahir menurut Kecamatan dan Keadaannya di Kabupaten Tulungagung, 2021 .....	215
<i>Number of Birth by Subdistrict and Condition in Tulungagung Regency, 2021 .....</i>	<i>215</i>
4.2.13 Jumlah Klinik Keluarga Berencana (KKB) dan Pos Pembantu Keluarga Berencana (PPKBD) menurut Kecamatan di Kabupaten Tulungagung, 2021 .....	216
<i>Number of KKB and PPKBD by Subdistrict in Tulungagung Regency, 2021 .....</i>	<i>216</i>
4.2.14 Jumlah Keadaan Pasien Menurut Tahun di RSUD Dr Iskak Kabupaten Tulungagung, 2013-2021 .....	217
<i>Number of Patients Condition by Year in RSUD Dr. Iskak Tulungagung Regency, 2013-2021 .....</i>	<i>217</i>
4.2.15 Jumlah Pasien Rawat Inap dan Meninggal Menurut Ruangan di RSUD Dr Iskak Kabupaten Tulungagung, 2021 .....	218
<i>Number of Hospitalized Patient and Died by Room in RSUD Dr. Iskak Tulungagung Regency, 2021 .....</i>	<i>218</i>
4.2.16 Jumlah Pengunjung Menurut Poliklinik dan Tahun di RSUD Dr Iskak Kabupaten Tulungagung, 2019-2021 .....	219
<i>Number of Visitor by Policlinic and Year in RSUD Dr. Iskak Tulungagung Regency, 2019-2021 .....</i>	<i>219</i>
4.2.17 Target dan Realisasi Peserta KB Baru Menurut Kecamatan dan Jenis Kontrasepsi di Kabupaten Tulungagung, 2021 .....	221
<i>The Target and Realization of Family Planning Participant by Subdistrict and Contraception Tools in Tulungagung Regency, 2021 .....</i>	<i>221</i>
4.2.18 Jumlah Peserta KB Baru Medis Operatif Menurut Bulan dan Jenisnya di Kabupaten Tulungagung, 2021 .....	223
<i>Number of Now Participant of Family Planning Medical Operative by Month and Type in Tulungagung Regency, 2021 .....</i>	<i>223</i>
4.2.19 Peserta KB Aktif Menurut Kecamatan dan Metode Kontrasepsi di Kabupaten Tulungagung, 2021 .....	225
<i>Active Family Planning Participant by Subdistrict and Method of Contraception in Tulungagung Regency, 2021 .....</i>	<i>225</i>

4.2.20	Peserta KB Lestari, Institusi Masyarakat Menurut Kecamatan dan Kelompok Umur serta Jenis Institusi di Kabupaten Tulungagung, 2021 .....	226
	<i>The Participant of Lestari Family Planning, Society Institution by Subdistrict, Age and Type of Institution in Tulungagung Regency, 2021</i> .....	226
4.2.21	Pasangan Usia Subur (PUS) Peserta KB Menurut Kecamatan dan Metode Kontrasepsi serta Tempat Memperoleh Pelayanan di Kabupaten Tulungagung, 2021 .....	228
	<i>Fertile Couple of KB Participants by Subdistrict and Contraception Methods and Places to Get Services in Tulungagung Regency, 2021</i> .....	228
4.2.22	Donor Darah Menurut Bulan dan Usia Pendonor di Kabupaten Tulungagung, 2021 .....	233
	<i>Blood Donor by Month and The Donor's Age in Tulungagung Regency, 2021</i> .....	233
4.2.23	Banyaknya Persediaan Darah dan Darah Yang Tersalurkan Menurut Golongan Darah di Kabupaten Tulungagung, 2021 .....	235
	<i>The Number of Blood Stock and Blood Distributed By Blood Type in Tulungagung Regency, 2021</i> .....	235
4.2.24	Perkembangan Banyaknya Donor Darah Menurut Golongan Darah dan Jenis Kelamindi Kabupaten Tulungagung, 2017-2021 .....	236
	<i>The Development of The Number of Blood Donor According to Blood Types and Sex in Tulungagung Regency, 2017-2021</i> .....	236
4.2.25	Penderita Cacat dan Eks Kusta Menurut Kecamatan dan Jenis Kelamin di Kabupaten Tulungagung, 2021 .....	237
	<i>Handicap People and Ex Leprosy Sufferer by Subdistrict and Sex in Tulungagung Regency, 2021</i> .....	237
4.2.26	Klasifikasi Perkembangan Karang Taruna pada Akhir Tahun di Kabupaten Tulungagung, 2021 .....	239
	<i>The Growth of Karang Taruna at the End of the Year in Tulungagung Regency, 2021</i> .....	239
<b>4.3</b>	<b>AGAMA DAN SOSIAL LAINNYA .....</b>	<b>240</b>
	<b>RELIGION AND OTHER SOCIAL AFFAIRS .....</b>	<b>240</b>
4.3.1	Jumlah Penduduk Menurut Kecamatan dan Agama yang Dianut di Kabupaten Tulungagung, 2021 .....	240
	<i>Population by Subdistrict and Religion in Tulungagung Regency, 2021</i> .....	240

	Halaman Page
4.3.2	Jumlah Tempat Peribadatan Menurut Kecamatan di Kabupaten Tulungagung, 2021 ..... 241 <i>Number of Places of Worship by Subdistrict in Tulungagung Regency, 2021</i> ..... 241
4.3.3	Jumlah Desa <sup>1</sup> /Kelurahan yang Mengalami Bencana Alam <sup>2</sup> Menurut Kecamatan di Kabupaten Tulungagung, 2019– 2021 ..... 242 <i>Number of Villages<sup>1</sup> that Had Natural Disaster<sup>2</sup> by Subdistrict in Tulungagung Regency, 2019– 2021</i> ..... 242
4.3.4	Fasilitas Agama Menurut Kecamatan dan Jenisnya di Kabupaten Tulungagung, 2021 ..... 245 <i>Religion Facilities by Subdistrict in Tulungagung Regency, 2021</i> ..... 245
4.3.5	Kegiatan Agama Menurut Kecamatan dan Jenisnya di Kabupaten Tulungagung, 2021 ..... 246 <i>Religion Activities by Subdistrict in Tulungagung Regency, 2021</i> ..... 246
4.3.6	Jamaah Haji Menurut Kecamatan dan Jenis Kelamin di Kabupaten Tulungagung, 2021 ..... 247 <i>Colective Pilgrimage by Subdistrict and Sex in Tulungagung Regency, 2021</i> ..... 247
4.3.7	Haji menurut Uraian dan Tahun di Kabupaten Tulungagung, 2017-2021 ..... 248 <i>Haji Pilgrimage by Explanation and Year in Tulungagung Regency, 2017-2021</i> ..... 248
4.3.8	Perkawinan Menurut Kecamatan dan Jenisnya di Kabupaten Tulungagung, 2021 ..... 249 <i>Marriage by Subdistrict and Type in Tulungagung Regency, 2021</i> ..... 249
4.3.9	Jumlah Perkara Menurut Jenis dan Keputusan di Kabupaten Tulungagung, 2021 ..... 250 <i>The Number of Case by Type and Decision in Tulungagung Regency, 2021</i> ..... 250
4.3.10	Perkara yang Diterima dan Diputus Menurut Bulan di Kabupaten Tulungagung, 2021 ..... 252 <i>Case Received and Decided by Month in Tulungagung Regency, 2021</i> . 252
4.3.11	Jumlah Perkara dalam Perkara Pidana (Termasuk Pelanggaran Lalu Lintas) Menurut Bulan dan Jenis Penyelesaian (Perkara Masuk) di Kabupaten Tulungagung, 2021 ..... 253

	Halaman Page
	<i>Number of Case in Criminal Cases (Including Traffic Violations) by Month and Type in Tulungagung Regency, 2021</i> ..... 253
4.3.12	Perkara dan Terdakwa/Tertuduh Menurut Bulan dan Jenis Penyelesaian di Kabupaten Tulungagung, 2021 ..... 254 <i>Percentage of Crime Clearance Rate by Subdistrict Pollice Office in Tulungagung Regency, 2021</i> ..... 254
4.3.13	Perkara dan Terdakwa yang Telah Diajukan dan Mendapat Putusan Menurut Bulan dan Jenis Kelamin (Perkara Putus) di Kabupaten Tulungagung, 2021 ..... 256 <i>The Case and The Defendant who has applied for and got The Verdict by Month and Sex in Tulungagung Regency, 2021</i> ..... 256
4.3.14	Perkara dan Terdakwa yang Telah Mendapat Keputusan Menurut Jenis Pidana/Hukuman dan Kelompok Umur serta Jenis Kelamin di Kabupaten Tulungagung, 2021 ..... 257 <i>The Case and The Defendant who has Received The Decision by Type of Crime and Age Group and Sex in Tulungagung Regency, 2021</i> ..... 257
4.3.15	Terdakwa yang Telah Diajukan dan Mendapat Keputusan Menurut Bulan dan Kelompok Umur serta Jenis Kelamin di Kabupaten Tulungagung, 2021 ..... 259 <i>Defendant who has Filed and Obtained a Decision by Month and Age Group and Sex in Tulungagung Regency, 2021</i> ..... 259
4.3.16	Terdakwa/Tertuduh yang Telah Mendapat Keputusan Menurut Jenis Pidana/Hukuman dan Sikap Terhadap Keputusan di Kabupaten Tulungagung, 2021 ..... 261 <i>Accused who has Got Decision by Type of Crime and Attitude Toward Decision in Tulungagung Regency, 2021</i> ..... 261
4.3.17	Tahanan Kejaksaan Negeri Menurut Bulan dan Penyelesaiannya di Kabupaten Tulungagung, 2021 ..... 262 <i>Prison of Kejaksaan Negeri by Month and The Solution in Tulungagung Regency, 2021</i> ..... 262
4.3.18	Tahanan Kejaksaan Negeri Menurut Jenis Perkara dan Penyelesaiannya di Kabupaten Tulungagung, 2021 ..... 263 <i>Prison of Kejaksaan Negeri by Type of Case and The Solution in Tulungagung Regency, 2021</i> ..... 263

	Halaman Page	
4.3.19	Rumah Tahanan Negara Menurut Jenis Kejahatan / Pelanggaran dan Status serta Jenis Kelamin di Kabupaten Tulungagung, 2021..... <i>State Prison by Type of Crime / Infraction, Status and Sex in Tulungagung Regency, 2021</i> .....	264 264
4.3.20	Rumah Tahanan Negara Menurut Status dalam Rumah Tahanan serta Jenis Kelamin di Kabupaten Tulungagung, 2021 .....	268 268
4.3.21	Narapidana Menurut Lama Dipenjara dan Jenis Kelamin di Kabupaten Tulungagung, 2021 .....	269 269
4.3.22	Narapidana Menurut Jenis Kejahatan / Pelanggaran dan Jenis Kelamin di Kabupaten Tulungagung, 2021 .....	270 270
4.3.23	Narapidana Menurut Bulan dan Jenis Tindak Pidana di Kabupaten Tulungagung, 2021 .....	272 272
4.3.24	Narapidana Menurut Kelompok Usia dan Jenis Kelamin di Kabupaten Tulungagung, 2021 .....	273 273
4.3.25	Jumlah Kriminalitas Menurut Tahun di Kabupaten Tulungagung, 2015-2021 .....	274 274
4.3.26	12 Jenis Kriminalitas Menurut Tahun di Kabupaten Tulungagung, 2020-2021 .....	275 275
4.3.27	Jumlah Korban Manusia yang Diakibatkan Bencana Alam di Kabupaten Tulungagung, 2021 .....	276 276

	Halaman Page
4.3.28 Jumlah Kerusakan Rumah yang Diakibatkan Bencana Alam Kabupaten Tulungagung, 2021 .....	281
<i>Amount of Damage to Houses Caused by Natural Disasters in Tulungagung Regency, 2021 .....</i>	<i>281</i>
<b>4.4 KEMISKINAN .....</b>	<b>282</b>
<b>POVERTY.....</b>	<b>282</b>
4.4.1 Garis Kemiskinan, Jumlah, dan Persentase Penduduk Miskin di Kabupaten Tulungagung, 2013–2021 .....	282
<i>Poverty Line, Number, and Percentage of Poor People in Tulungagung Regency, 2013–2021 .....</i>	<i>282</i>
4.4.2 Indeks Kedalaman Kemiskinan dan Indeks Keparahan Kemiskinan di Kabupaten Tulungagung, 2013–2021 .....	283
<i>Poverty Gap Index and Poverty Severity Index in Tulungagung Regency, 2013–2021 .....</i>	<i>283</i>
4.4.3 Pelaksanaan Rehabilitasi Rumah Tidak Layak Huni (RTLH) di Kabupaten Tulungagung, 2021 .....	284
<i>Implementation of Inappropriate House Rehabilitation (RTLH) in Tulungagung Regency, 2021 .....</i>	<i>284</i>
4.4.4 Perumahan yang Dibangun Pengembang Menurut Kecamatan di Kabupaten Tulungagung, 2021 .....	285
<i>Developed Housing Developer According Subdistrict in Tulungagung Regency, 2021 .....</i>	<i>285</i>
<b>5. PERTANIAN, KEHUTANAN, PETERNAKAN, DAN PERIKANAN/ AGRICULTURE, FORESTRY, LIVESTOCK, AND FISHERY .....</b>	<b>287</b>
<b>5.1 TANAMAN PANGAN .....</b>	<b>297</b>
<b>FOOD CROPS .....</b>	<b>297</b>
5.1.1 Luas Lahan Sawah Menurut Kecamatan dan Jenis Pengairan di Kabupaten Tulungagung, 2021 .....	297
<i>Area of Wetland by Subdistrict and Type of Irrigation in Tulungagung Regency (ha), 2021.....</i>	<i>297</i>

	Halaman Page
5.1.2	Luas Lahan Tegal/Kebun, Ladang/Huma, dan Lahan yang Sementara Tidak Diusahakan Menurut Kecamatan di Kabupaten Tulungagung (hektar), 2021 ..... 298 <i>Area of Dry Field/Garden, Shifting Cultivation, Land and Temporarily Unused Land by Subdistrict in Tulungagung Regency (ha), 2021..... 298</i>
5.1.3	Produksi Padi Menurut Kecamatan dan Jenis Padi di Kabupaten Tulungagung, 2021 ..... 299 <i>Paddy Production by Subdistrict and Type of Paddy in Tulungagung Regency, 2021 ..... 299</i>
5.1.4	Produksi Jagung Menurut Kecamatan dan Jenis Tanah di Kabupaten Tulungagung, 2021 ..... 300 <i>Corn Production by Subdistrict and Type of Land in Tulungagung Regency, 2021 ..... 300</i>
5.1.5	Produksi Ketela Pohon Menurut Kecamatan dan Jenis Tanah di Kabupaten Tulungagung, 2021 ..... 301 <i>Casava Production by Subdistrict and Type of Land in Tulungagung Regency, 2021 ..... 301</i>
5.1.6	Produksi Ubi Jalar Menurut Kecamatan dan Jenis Tanah di Kabupaten Tulungagung, 2021 ..... 302 <i>Sweet Potato Production by Subdistrict and Type of Land in Tulungagung Regency, 2021 ..... 302</i>
5.1.7	Produksi Kacang Tanah Menurut Kecamatan dan Jenis Tanah di Kabupaten Tulungagung, 2021 ..... 303 <i>Peanut Production by Subdistrict and Type of Land in Tulungagung Regency, 2021 ..... 303</i>
5.1.8	Produksi Kedelai Menurut Kecamatan dan Jenis Tanah di Kabupaten Tulungagung, 2021 ..... 304 <i>Soybean Production by Subdistrict and Type of Land in Tulungagung Regency, 2021 ..... 304</i>
5.1.9	Produksi Kacang Hijau Menurut Kecamatan dan Jenis Tanah di Kabupaten Tulungagung, 2021 ..... 305 <i>Green Bean Production by Subdistrict and Type of Land in Tulungagung Regency, 2021 ..... 305</i>



	Halaman Page
5.1.10	Perkumpulan Petani Menurut Kecamatan dan Kelompoknya di Kabupaten Tulungagung, 2021 ..... 306 <i>Farmer Assosiation by District and its Group in Tulungagung Regency, 2021</i> ..... 306
5.1.11	Alat-alat Pertanian Menurut Kecamatan dan Jenisnya di Kabupaten Tulungagung, 2021 ..... 308 <i>Farming Tool by District and Type in Tulungagung Regency, 2021</i> ..... 308
5.1.12	Produksi Padi dan Palawija Menurut Jenis dan Harga di Kabupaten Tulungagung, 2020-2021 ..... 310 <i>Production of Rice and Crops Planted by Type and Price in Tulungagung Regency, 2020-2021</i> ..... 310
5.1.13	Lahan Menurut Jenis dan Penggunaannya di Kabupaten Tulungagung, 2021 ..... 311 <i>Area by Type and Use in Tulungagung Regency, 2021</i> ..... 311
5.1.14	Pertanahan Menurut Bulan dan Realisasi di Kabupaten Tulungagung, 2021 ..... 312 <i>Land Matters by Month and Realization in Tulungagung Regency, 2021</i> ..... 312
5.1.15	Jenis Tanah Menurut Penggunaannya di Kabupaten Tulungagung, 2021 ..... 313 <i>The Soil Type According to Usage in Tulungagung Regency, 2021</i> ..... 313
5.1.16	Jumlah Sertifikat Tanah Menurut Kecamatan dan Pendaftaran Pertamadi Kabupaten Tulungagung, 2021 ..... 314 <i>Number of Landright Certificates by Subdistrict and First Registration in Tulungagung Regency, 2021</i> ..... 314
5.1.17	Jumlah Pemohon Ijin Perubahan Penggunaan Tanah Menurut Luas Tanah di Kabupaten Tulungagung, 2021 ..... 316 <i>Number of Applicant of Permission to Change of Land by Its Wide in Tulungagung Regency, 2021</i> ..... 316
5.1.18	Kelembagaan Pertanian menurut Jenisnya dan Kecamatan di Kabupaten Tulungagung, 2021 ..... 317 <i>Institutional Agriculture by Type and Subdistrict in Tulungagung Regency, 2021</i> ..... 317

	Halaman Page
<b>5.2 HORTIKULTURA .....</b>	<b>318</b>
<b>HORTICULTURE.....</b>	<b>318</b>
5.2.1 Luas Panen Tanaman Sayuran Menurut Kecamatan dan Jenis Tanaman (ha) di Kabupaten Tulungagung, 2020 dan 2021 .....	318
<i>Harvested Area of Vegetables by Subdistrict and Kind of Plant in Tulungagung Regency (ha), 2020 and 2021 .....</i>	<i>318</i>
5.2.2 Produksi Tanaman Sayuran Menurut Kecamatan dan Jenis Tanaman di Kabupaten Tulungagung (kw), 2020 dan 2021 .....	322
<i>Production of Vegetables by Subdistrict and Kind of Plant in Tulungagung Regency (qui), 2020 dan 2021 .....</i>	<i>322</i>
5.2.3 Luas Panen Tanaman Sayuran dan Buah-buahan Semusim Menurut Jenis Tanaman di Kabupaten Tulungagung, 2018–2021 .....	326
<i>Harvested Area of Seasonal Vegetables and Fruits by Kind of Plant in Tulungagung Regency, 2018–2021 .....</i>	<i>326</i>
5.2.4 Produksi Tanaman Sayuran dan Buah-buahan Semusim Menurut Jenis Tanaman di Kabupaten Tulungagung (ton), 2017–2020 .....	327
<i>Production of Seasonal Vegetables and Fruits by Kind of Plant in Tulungagung Regency (ton), 2017–2020 .....</i>	<i>327</i>
5.2.5 Luas Panen Tanaman Biofarmaka Menurut Kecamatan dan Jenis Tanaman di Kabupaten Tulungagung (m <sup>2</sup> ), 2020 dan 2021 .....	328
<i>Harvested Area of Medicinal Plants by Subdistrict and Kind of Plant in Tulungagung Regency (m<sup>2</sup>), 2020 and 2021 .....</i>	<i>328</i>
5.2.6 Produksi Tanaman Biofarmaka Menurut Kecamatan dan Jenis Tanaman di Kabupaten Tulungagung (kg), 2020 dan 2021 .....	330
<i>Production of Medicinal Plants by Subdistrict and Kind of Plant in Tulungagung Regency (kg), 2020 and 2021 .....</i>	<i>330</i>
5.2.7 Luas Panen Tanaman Biofarmaka Menurut Jenis Tanaman di Kabupaten Tulungagung, 2018–2021 .....	332
<i>Harvested Area of Medicinal Plants by Kind of Plant in Tulungagung Regency, 2018–2021 .....</i>	<i>332</i>
5.2.8 Produksi Tanaman Biofarmaka Menurut Jenis Tanaman di Kabupaten Tulungagung (kg), 2017–2020 .....	333
<i>Production of Medicinal Plants by Kind of Plant in Tulungagung Regency (kg), 2017–2020 .....</i>	<i>333</i>

	Halaman Page
5.2.9	Luas Panen Tanaman Hias Menurut Kecamatan dan Jenis Tanaman di Kabupaten Tulungagung (m <sup>2</sup> ), 2020 dan 2021 ..... 334 <i>Harvested Area of Ornamental Plants by Subdistrict and Kind of Plant in Tulungagung Regency (m<sup>2</sup>), 2020 and 2021 ..... 334</i>
5.2.10	Produksi Tanaman Hias Menurut Kecamatan dan Jenis Tanaman di Kabupaten Tulungagung (tangkai), 2020 dan 2021 ..... 336 <i>Production of Ornamental Plants by Subdistrict and Kind of Plant in Tulungagung Regency (stalks), 2020 and 2021 ..... 336</i>
5.2.11	Luas Panen Tanaman Hias Menurut Jenis Tanaman di Kabupaten Tulungagung, 2018–2021 ..... 338 <i>Harvested Area of Ornamental Plants by Kind of Plant in Tulungagung Regency, 2018–2021 ..... 338</i>
5.2.12	Produksi Tanaman Hias Menurut Jenis Tanaman di Kabupaten Tulungagung, 2018–2021 ..... 339 <i>Production of Ornamental Plants by Kind of Plant in Tulungagung Regency, 2018–2021 ..... 339</i>
5.2.13	Produksi Buah-buahan Menurut Kecamatan dan Jenis Tanaman di Kabupaten Tulungagung (kw), 2020 dan 2021 ..... 340 <i>Production of Fruits by Subdistrict and Kind of Plant in Tulungagung Regency (qui), 2020 and 2021 ..... 340</i>
5.2.14	Produksi Buah–Buahan dan Sayuran Tahunan Menurut Jenis Tanaman di Kabupaten Tulungagung, 2018–2021 ..... 344 <i>Production of Annual Fruits and Vegetables by Kind of Plant in Tulungagung Regency, 2018–2021 ..... 344</i>
5.2.15	Produksi Tanaman Sayuran Menurut Jenis Sayuran, Luas dan Harga di Kabupaten Tulungagung, 2021 ..... 345 <i>Vegetables Production by Type, Area and Price in Tulungagung Regency, 2021 ..... 345</i>
5.2.16	Produksi Buah-buahan Menurut Jenis dan Harganya di Kabupaten Tulungagung, 2021 ..... 346 <i>Fruits Production by Type and Price in Tulungagung Regency, 2021..... 346</i>

	Halaman Page
<b>5.3 PERKEBUNAN.....</b>	<b>347</b>
<b>ESTATE CROPS .....</b>	<b>347</b>
5.3.1 Luas Areal Tanaman Perkebunan Menurut Kecamatan dan Jenis Tanaman di Kabupaten Tulungagung (ha), 2020 dan 2021 .....	347
<i>Planted Area of Estate Crops by Subdistrict and Type of Crops in Tulungagung Regency (ha), 2020 dan 2021 .....</i>	<i>347</i>
5.3.2 Produksi Perkebunan Menurut Kecamatan dan Jenis Tanaman di Kabupaten Tulungagung (ton), 2020 dan 2021 .....	351
<i>Production of Estate by Subdistrict and Type of Crops in Tulungagung Regency (ton), 2020 and 2021 .....</i>	<i>351</i>
5.3.3 Produksi Tanaman Perkebunan Rakyat Menurut Komoditi dan Nilai di Kabupaten Tulungagung, 2021 .....	355
<i>Production of Populace Plantation Plant by Commodity and Value in Tulungagung Regency, 2021 .....</i>	<i>355</i>
5.3.4 Proyek Sumber Dana APBN Menurut Kecamatan dan Jenis Proyek di Kabupaten Tulungagung, 2021 .....	356
<i>The Project of National Budget Sources by Subdistrict and Kind of Project in Tulungagung Regency, 2021 .....</i>	<i>356</i>
<b>5.4 PETERNAKAN.....</b>	<b>357</b>
<b>LIVESTOCK.....</b>	<b>357</b>
5.4.1 Ternak Besar Menurut Kecamatan dan Jenisnya di Kabupaten Tulungagung, 2021 .....	357
<i>Big Livestocks by Subdistrict and Type in Tulungagung Regency, 2021</i>	<i>357</i>
5.4.2 Ternak Kecil Menurut Kecamatan dan Jenisnya di Kabupaten Tulungagung, 2021 .....	358
<i>Small Livestock Subdistrict and Type in Tulungagung Regency, 2021 ..</i>	<i>358</i>
5.4.3 Aneka Ternak Menurut Kecamatan dan Jenisnya di Kabupaten Tulungagung, 2021 .....	359
<i>Kind Of Livestock by Subdistrict and Type in Tulungagung Regency, 2021 .....</i>	<i>359</i>
5.4.4 Ternak Unggas Menurut Kecamatan dan Jenisnya di Kabupaten Tulungagung, 2021 .....	360
<i>Poultry by Subdistrict and Type in Tulungagung Regency, 2021 .....</i>	<i>360</i>

	Halaman Page
5.4.5 Ternak Besar dan Kecil Yang Dipotong Menurut Bulan dan Jenis Ternak di RPH Kabupaten Tulungagung, 2021 .....	361
<i>Big and Small Livestock Slaughtered in by Month and Kind Of Livestock in RPH (Place Where Animal Slaughtered) Tulungagung Regency, 2021 .....</i>	361
5.4.6 Produksi Ternak/Unggas Menurut Jenis dan Hasilnya di Kabupaten Tulungagung, 2021 .....	362
<i>Production of Livestock / Poultry by Type and Product in Tulungagung Regency, 2021 .....</i>	362
5.4.7 Produksi Telur Menurut Kecamatan dan Jenis Unggas di Kabupaten Tulungagung, 2021 .....	363
<i>Production of Egg by Subdistrict and Kind of Poultry in Tulungagung Regency, 2021 .....</i>	363
<b>5.5 PERIKANAN .....</b>	<b>364</b>
<b>FISHERY.....</b>	<b>364</b>
5.5.1 Fasilitas Perikanan Menurut Kecamatan dan Jenisnya di Kabupaten Tulungagung, 2021 .....	364
<i>Fishery Facilities by Subdistrict and Type in Tulungagung Regency, 2021 .....</i>	364
5.5.2 Produksi Ikan Laut Menurut Jenis Ikan dan Harga di Kabupaten Tulungagung, 2021 .....	365
<i>Production of Sea Fish by Type and Price in Tulungagung Regency, 2021 .....</i>	365
5.5.3 Peralatan Penangkapan Ikan Menurut Tahun dan Jenisnya di Kabupaten Tulungagung, 2015-2021 .....	367
<i>Tool of Catching Fish by Year and Type in Tulungagung Regency, 2015-2021 .....</i>	367
5.5.4 Konsumsi Ikan Rata-rata Perkapita dan Target Nasional Menurut Tahun di Kabupaten Tulungagung, 2015-2021 .....	368
<i>The Rate of Fish Consumption Per Capita and National Target by Year in Tulungagung Regency, 2015-2021 .....</i>	368
5.5.5 Volume dan Nilai Ikan Menurut Tempat Penangkapan Ikan di Kabupaten Tulungagung, 2021 .....	369
<i>The Volume and Price of Fish by of Catching in Tulungagung Regency, 2021 .....</i>	369

	Halaman Page
5.5.6	Penghasilan Rata-rata Nelayan dan Petani Ikan Menurut Tahun di Kabupaten Tulungagung, 2015-2021 ..... 370 <i>The Rate of Fishery Income and Fish of Farmer by Year in Tulungagung Regency, 2015-2021</i> ..... 370
5.5.7	Luas Kolam dan Petani Ikan Menurut Tahun di Kabupaten Tulungagung, 2015-2021 ..... 371 <i>Fishpond and Farmer of Fish by Year in Tulungagung Regency, 2015-2021</i> ..... 371
5.5.8	Benih Ikan Dan Paha Kodok Menurut Komoditas Dan Produksi di Kabupaten Tulungagung, 2021 ..... 372 <i>Seeck Of Fish and Thighs Frogs According To Commodities and Production in Tulungagung Regency, 2021</i> ..... 372
<b>5.6</b>	<b>KEHUTANAN ..... 373</b>
	<b>FORESTY ..... 373</b>
5.6.1	Hutan Menurut Kecamatan dan Fungsinya di Kabupaten Tulungagung, 2021 ..... 373 <i>Forest by Subdistrict and its Function in Tulungagung Regency, 2021 ..</i> 373
5.6.2	Produksi dan Luas Tebangan Menurut Komoditi dan Tahun di Kabupaten Tulungagung, 2017-2021 ..... 374 <i>Production and Harvest Area by Commodity and Year in Tulungagung Regency, 2017-2021</i> ..... 374
5.6.3	Nilai Produksi Menurut Komoditi dan Tahun di Kabupaten Tulungagung, 2017-2021 ..... 375 <i>Production Value by Commodity and Year in Tulungagung Regency, 2017-2021</i> ..... 375
<b>6.</b>	<b>INDUSTRI, PERTAMBANGAN, DAN ENERGI/INDUSTRY, MINING, AND ENERGY ..... 377</b>
6.1	Industri Kecil/Kerajinan Rumah Tangga (IKKR) dan Industri Besar/ Sedang Menurut Jenis Industri dan Unit serta Tenaga Kerja di Kabupaten Tulungagung, 2021 ..... 385 <i>Small Industry / Household Handicraft and Big / Medium Industry by Kind of Industry, Unit and Worker in Tulungagung Regency, 2021.....</i> 385

	Halaman Page
6.2	Industri Kecil/Kerajinan Rumah Tangga Menurut Kecamatan dan Jenisnya di Kabupaten Tulungagung, 2021 ..... 386 <i>Small Industry / Household Handicraft by Subdistrict and Type in Tulungagung Regency, 2021</i> ..... 386
6.3	Perkembangan UMKM di Kabupaten Tulungagung, 2017-2021 ..... 389 <i>Development Micro small and Medium Enterprises in Tulungagung Regency, 2017-2021</i> ..... 389
6.4	Produksi Barang Menurut BUMN Penghasil dan Nilainya di Kabupaten Tulungagung, 2016-2021 ..... 390 <i>The Production of Goods According to State owned and its Value in Tulungagung Regency, 2016-2021</i> ..... 390
6.5	Daya Terpasang, Produksi, dan Distribusi Listrik PT. PLN (Persero) pada Cabang/Ranting PLN Menurut Kecamatan di Kabupaten Tulungagung, 2021 ..... 391 <i>Installed Electricity Power, Production, and Distribution of PT. PLN (Persero) at PLN Branch by Subdistrict in Tulungagung Regency, 2021</i> . 391
6.6	Jumlah Pelanggan Listrik Menurut Kecamatan di Kabupaten Tulungagung, 2017–2021 ..... 392 <i>Number of Electricity Customers by Subdistrict in Tulungagung Regency, 2017–2021</i> ..... 392
6.7	Jumlah Pelanggan dan Air yang Disalurkan Menurut Kecamatan di Kabupaten Tulungagung, 2021 ..... 393 <i>Number of Customers and Distributed Water by Subdistrict in Tulungagung Regency, 2021</i> ..... 393
6.8	KVA Terpasang Menurut Penggunaan dan Pelanggan di Kabupaten Tulungagung, 2021 ..... 394 <i>KVA Installed by Use and Consumer in Tulungagung Regency, 2021</i> ..... 394
6.9	KWH Pemakaian Menurut Penggunaan dan Pelanggan di Kabupaten Tulungagung, 2021 ..... 395 <i>KWH Sold by Use and Consumer in Tulungagung Regency, 2021</i> ..... 395
6.10	Pendapatan dari Hasil Penjualan Listrik Menurut Penggunaan dan Nilai (Rp) di Kabupaten Tulungagung, 2021 ..... 396 <i>The Revenues from Electricity bill by Use and Value (Rp) in Tulungagung Regency, 2021</i> ..... 396

	Halaman Page
6.11	Daya Mampu, Beban Puncak dan Rasio Elektrifikasi di Kabupaten Tulungagung, 2015-2021 ..... 397 <i>Able Power, Peak Load and Electrification in Tulungagung Regency, 2015-2021</i> ..... 397
6.12	Air Minum Menurut Bulan dan Produksi di Perusahaan Daerah Air Minum "Tirta Cahya Agung" Kabupaten Tulungagung, 2021 ..... 398 <i>Drinking Water by Month and Production in Regional Water Company "Tirta Cahya Agung" Tulungagung Regency, 2021</i> ..... 398
6.13	Air Minum Menurut Kategori Pelanggan dan yang Disalurkan di Kabupaten Tulungagung, 2021 ..... 399 <i>Drinking Water by Consumer category and Distribution in Tulungagung Regency, 2021</i> ..... 399
6.14	Biaya Pemakaian Air Minum Menurut Jenis Pelanggan di Kabupaten Tulungagung, 2021 ..... 400 <i>The Cost of Water by Kind of Consumer in Tulungagung Regency, 2021</i> ..... 400
<b>7.</b>	<b>PARIWISATA/TOURISM ..... 401</b>
7.1	Jumlah Rumah Makan/Restoran Menurut Kecamatan di Kabupaten Tulungagung, 2018–2021 ..... 409 <i>Number of Restaurants by Subdistrict in Tulungagung Regency, 2018–2021</i> ..... 409
7.2	Jumlah Kamar dan Tempat Tidur Menurut Akomodasi/Hotel di Kabupaten Tulungagung, 2020–2021 ..... 410 <i>Number of Rooms and Beds by Hotel Accomodations in Tulungagung Regency, 2020–2021</i> ..... 410
7.3	Nama dan Alamat Hotel/ Akomodasi di Kabupaten Tulungagung, 2021 ..... 412 <i>Name and Address of Hotel/ Accomodation in Tulungagung Regency, 2021</i> ..... 412
7.4	Jumlah Wisatawan Mancanegara dan Domestik di Kabupaten Tulungagung, 2015–2021 ..... 414 <i>Number of International and Domestic Visitors in Tulungagung Regency, 2015–2021</i> ..... 414



	Halaman Page
7.5	Tempat Wisata Alam Menurut Nama dan Alamat di Kabupaten Tulungagung, 2021 ..... 415 <i>Name and Address of Hotel/ Accomodation in Tulungagung Regency, 2021</i> ..... 415
7.6	Tempat Wisata Buatan Menurut Nama dan Alamat di Kabupaten Tulungagung, 2021 ..... 417 <i>Artificial Tourism Resort by Name and Address in Tulungagung Regency, 2021</i> ..... 417
7.7	Tempat Wisata Purbakala Menurut Nama dan Alamat di Kabupaten Tulungagung, 2021 ..... 419 <i>Ancient Tourism Resort by Name and Address in Tulungagung Regency, 2021</i> ..... 419
7.8	Tempat Wisata Pantai Menurut Nama dan Alamat di Kabupaten Tulungagung, 2021 ..... 423 <i>Beach Tourism Resort by Name and Address in Tulungagung Regency, 2021</i> ..... 423
<b>8.</b>	<b>TRANSPORTASI DAN KOMUNIKASI/TRANSPORTATION AND COMMUNICATION</b> ..... <b>425</b>
<b>8.1</b>	<b>TRANSPORTASI</b> ..... <b>433</b> <b>TRANSPORTATION</b> ..... <b>433</b>
8.1.1	Panjang Jalan Menurut Tingkat Kewenangan Pemerintahan di Kabupaten Tulungagung (km), 2019–2021 ..... 433 <i>Length of Roads by Level of Government Authority in Tulungagung Regency (km), 2019–2021</i> ..... 433
8.1.2	Panjang Jalan Menurut Jenis Permukaan Jalan di Kabupaten Tulungagung(km), 2019–2021 ..... 434 <i>Length of Roads by Type of Road Surface in Tulungagung Regency (km), 2019–2021</i> ..... 434
8.1.3	Panjang Jalan Menurut Kondisi Jalan di Kabupaten Tulungagung (km), 2019–2021 ..... 435 <i>Length of Roads by Condition of Roads in Tulungagung Regency (km), 2019–2021</i> ..... 435

	Halaman Page
8.1.4 Panjang Jalan Menurut Keadaan dan Pemerintahan yang Berwenang Mengelolanya di Kabupaten Tulungagung (km), 2021 ..	436
<i>The Length of Road by Condition and the Government in Charge of it in Tulungagung Regency (km), 2021 .....</i>	436
8.1.5 Perkembangan Jalan dan Jembatan di Kabupaten Tulungagung, 2017-2021 .....	437
<i>Development of Roads and Bridges in Tulungagung Regency, 2017-2021 .....</i>	437
8.1.6 Kendaraan Menurut Jenisnya (Kendaraan Wajib Uji) di Kabupaten Tulungagung, 2017-2021 .....	438
<i>Transportation by Type (The Certificatin of Vehicle) in Tulungagung Regency, 2017-2021 .....</i>	438
8.1.7 Pengeluaran Ijin Insidentil Menurut Bulan dan Jenis Kendaraan di Kabupaten Tulungagung, 2021 .....	439
<i>The Publication of Incidental Lisenze by Month and Kind of Vehicle in Tulungagung Regency, 2021 .....</i>	439
8.1.8 Pelanggaran Lalu Lintas Menurut Jenis Kendaraan dan Tahun di Kabupaten Tulungagung, 2017-2021 .....	440
<i>Collision by Type and Year in Tulungagung Regency, 2017-2021 .....</i>	440
8.1.9 Kecelakaan Lalu Lintas Menurut Bulan dan Keadaan di Kabupaten Tulungagung, 2021 .....	441
<i>Traffic Accident by Month and Condition in Tulungagung Regency, 2021 .....</i>	441
8.1.10 Pengeluaran SIM Kendaraan Bermotor Menurut Jenis dan Tahun di Kabupaten Tulungagung, 2017-2021 .....	442
<i>The Publication of Driving Lisenze by Type and Year in Tulungagung Regency, 2017-2021 .....</i>	442
8.1.11 Perkembangan Banyaknya Kendaraan Menurut Jenis Kendaraan Berdasarkan Catatan Kepolisian Resort Tulungagung di Kabupaten Tulungagung, 2020-2021 .....	443
<i>The Development of The Number of Vehicle By The Type Based on The Record of Tulungagung Police in Tulungagung Regency, 2020-2021 .....</i>	443

	Halaman Page
8.1.12	Jumlah Kendaraan Wajib Uji Menurut Bahan Bakar di Kabupaten Tulungagung, 2021 ..... 442 <i>Number of Vehicle in Test By Kind of Fuel Being Used in Tulungagung Regency, 2021</i> ..... 442
8.1.13	Penumpang Kereta Api Menurut Tahun dan Tujuannya di Kabupaten Tulungagung, 2016-2021 ..... 445 <i>Train Passengers by Year and its Destination in Tulungagung Regency, 2016-2021</i> ..... 445
8.1.14	Kereta Api Penumpang dan Barang Menurut Tahun dan Jenis Kereta Api di Kabupaten Tulungagung, 2016-2021 ..... 446 <i>Passenger Train and Luggage by Years and Kind of Train in Tulungagung Regency, 2016-2021</i> ..... 446
8.1.15	Lalu Lintas Penumpang dan Barang di Kabupaten Tulungagung, 2016-2020..... 447 <i>Traffic of Passengers and Luggage in Tulungagung Regency, 2016-2020</i> ..... 447
8.1.16	Barang yang Diangkut dengan KA Menurut Tahun dan Tujuan di Kabupaten Tulungagung, 2012-2021 ..... 448 <i>Luggage Transported by Train by Year and Destination in Tulungagung Regency, 2012-2021</i> ..... 448
<b>8.2</b>	<b>KOMUNIKASI..... 449</b> <b>COMMUNICATION..... 449</b>
8.2.1	Jumlah Kantor Pos Pembantu Menurut Kecamatan di Kabupaten Tulungagung, 2018–2021 ..... 449 <i>Number of Post Offices Subsidiaries by Subdistrict in Tulungagung Regency, 2018–2021</i> ..... 449
8.2.2	Kantor Pos Menurut Kecamatan dan Jenisnya di Kabupaten Tulungagung, 2021 ..... 450 <i>Post Office by Subdistrict and Type in Tulungagung Regency, 2021</i> ..... 450
8.2.3	Tabanas dan Pensiunan Menurut Kecamatan dan Nilainya di Kabupaten Tulungagung, 2021 ..... 451 <i>Tabanas (Saving for National Development) and Retired Worker by Subdistrict and Value in Tulungagung Regency, 2021</i> ..... 451

	Halaman Page
8.2.4 Kantor Pos dan Giro Menurut Kecamatan dan Jenisnya di Kabupaten Tulungagung (000 Rp), 2021 .....	453
<i>Post Office and Postal Clearing by Subdistrict and Type in Tulungagung Regency (000 Rp), 2021 .....</i>	453
8.2.5 Pengiriman dan Penerimaan Paket Menurut Kecamatan dan Jenisnya di Kabupaten Tulungagung, 2021 .....	454
<i>Sending and Receiving Packages by Subdistrict and Type in Tulungagung Regency, 2021 .....</i>	454
8.2.6 Pengiriman dan Penerimaan Surat Menurut Kecamatan dan Jenisnya di Kabupaten Tulungagung, 2021 .....	455
<i>Sending and Receiving Letter by Subdistrict and Type in Tulungagung Regency, 2021 .....</i>	455
8.2.7 Pendapatan Pos dan Giro Menurut Jenis dan Tahun di Kabupaten Tulungagung, 2018-2021 .....	456
<i>Revenues of Post and Postal Clearing by Type and Year in Tulungagung Regency, 2011-2021 .....</i>	456
<b>9. PERBANKAN, KOPERASI, DAN HARGA-HARGA/BANKING, COOPERATIVE, AND PRICES .....</b>	<b>457</b>
9.1 Kantor Bank Menurut Jenis dan Status di Kabupaten Tulungagung, 2021 .....	465
<i>Bank Office by Kinds and Status in Tulungagung Regency, 2021 .....</i>	465
9.2 Perbankan Menurut Rincian dan Series Tahun di Kabupaten Tulungagung (Juta Rupiah), 2018-2021 .....	466
<i>Banking by Details and Series of Year in Tulungagung Regency (Million Rupiah), 2018-2021 .....</i>	466
9.3 Posisi Data Keuangan Bank Umum Menurut Bulan di Kabupaten Tulungagung (Juta Rupiah), 2021 .....	467
<i>The Data Position of General Bank Financial by Month in Tulungagung Regency (Million Rupiah), 2021 .....</i>	467
9.4 Posisi Data Keuangan BPR Menurut Bulan di Kabupaten Tulungagung (Ribu Rupiah), 2021 .....	469
<i>The Data Position of BPR by Month in Tulungagung Regency (Thousands Rupiah), 2021 .....</i>	469

	Halaman Page
9.5	Remitansi Tenaga Kerja Indonesia di Tulungagung Menurut Bulan dan Tahun di Kabupaten Tulungagung, 2018-2021 ..... 470 <i>Remittance Indonesian Workers in Tulungagung by Month and Year in Tulungagung Regency, 2018-2021</i> ..... 470
9.6	Jumlah Koperasi Aktif Menurut Kecamatan di Kabupaten Tulungagung, 2018–2021 ..... 472 <i>Number of Active Cooperative by Subdistrict in Tulungagung Regency, 2018–2021</i> ..... 472
9.7	Jumlah Koperasi Menurut Jenis Koperasi dan Kecamatan di Kabupaten Tulungagung, 2021 ..... 473 <i>Number of Cooperative by Kind of Cooperative and Subdistrict in Tulungagung Regency, 2021</i> ..... 473
9.8	Jumlah Koperasi Menurut Jenis dan Rinciannya di Kabupaten Tulungagung, 2021 ..... 474 <i>Number of Cooperation by Type and The Details in Tulungagung Regency, 2021</i> ..... 474
9.9	Koperasi Menurut Kecamatan dan Permodalan di Kabupaten Tulungagung, 2021 ..... 476 <i>Cooperation by Subdistrict and Capital in Tulungagung Regency, 2021</i> ..... 476
9.10	Perkembangan Koperasi menurut Uraianya di Kabupaten Tulungagung, 2017–2021 ..... 478 <i>Cooperation Development by Details in Tulungagung Regency, 2017–2021</i> ..... 478
<b>10.</b>	<b>PENGELUARAN PENDUDUK/POPULATION EXPENDITURE ..... 479</b>
10.1	Rata-rata Pengeluaran per Kapita Sebulan Menurut Kelompok Komoditas (rupiah) di Kabupaten Tulungagung, 2020 dan 2021 ..... 487 <i>Monthly Average Expenditure per Capita by Commodity Group (rupiahs) in Tulungagung Regency, 2020 and 2021</i> ..... 487
10.2	Persentase Pengeluaran per Kapita Sebulan Menurut Kelompok Komoditas di Kabupaten Tulungagung, 2020 dan 2021 ..... 488 <i>Percentage of Monthly Expenditure per Capita by Commodity Group in Tulungagung Regency, 2020 and 2021</i> ..... 488

10.3	Rata-Rata Pengeluaran Per Kapita Sebulan menurut Kelompok Komoditas dan Kelompok Pengeluaran di Kabupaten Tulungagung (Rupiah), 2021 .....	489
	<i>Average per capita expenditure per month according to Commodity Group and Expenditure Group in Tulungagung Regency, 2021 .....</i>	489
<b>11.</b>	<b>PERDAGANGAN/TRADE .....</b>	<b>491</b>
11.1	Jumlah Sarana Perdagangan Menurut Jenisnya di Kabupaten Tulungagung , 2018–2021 .....	499
	<i>Number of Trading Facilities by Type of Facility in Tulungagung Regency, 2018–2021 .....</i>	499
11.2	Pendaftaran Perusahaan Menurut Badan Hukum dan Tahun di Kabupaten Tulungagung, 2017-2021 .....	500
	<i>Registration of Firm by Business Entity and Years in Tulungagung Regency, 2017-2021 .....</i>	500
11.3	Jumlah Jenis Perusahaan Menurut Kecamatan dan Bentuk Usahanya di Kabupaten Tulungagung, 2021 .....	501
	<i>Number of Types of Companies by Subdistrict and Form of Business in Tulungagung Regency, 2021 .....</i>	501
11.4	Perdagangan Menurut Kecamatan dan Golongan Usaha di Kabupaten Tulungagung, 2021 .....	503
	<i>Trade by Subdistrict and Group of Business in Tulungagung Regency, 2021 .....</i>	503
11.5	Perkembangan Penanaman Modal Asing dan Dalam Negeri di Kabupaten Tulungagung, 2015-2021 .....	504
	<i>The development of foreign investment and Domestic Investment in Tulungagung Regency, 2015-2021 .....</i>	504
11.6	Ekspor menurut Eksportir dan Jenis Komoditi di Kabupaten Tulungagung, 2021 .....	505
	<i>Export by Exporter and Kind of Commodity in Tulungagung Regency, 2021 .....</i>	505
11.7	Nilai Realisasi Ekspor di Kabupaten Tulungagung Menurut Sektor Kegiatan Ekonomi, 2020 - 2021 (US \$) .....	508
	<i>Value of Export Realization in Tulungagung Regency by Economic Activity Sectors, 2020 - 2021 (US \$) .....</i>	508

	Halaman Page
11.8	Penyaluran Setara Beras Menurut Bulan dan Kontrak serta Realisasi (Ton) di Kabupaten Tulungagung, 2020 dan 2021 ..... 509 <i>Distribution of Rice Equivalent by Month and Contracts as Well as The Realization (ton) in Tulungagung Regency, 2020 and 2021</i> ..... 509
11.9	Persediaan dan Pengeluaran Beras Menurut Bulan di Kabupaten Tulungagung, 2020 dan 2021 ..... 511 <i>The Supply and Expending of Rice by Month in Tulungagung Regency, 2020 and 2021</i> ..... 511
11.10	Jumlah Pengiriman, Penyusutan dan Penerimaan Beras oleh Sub Divre Tulungagung Menurut Bulan, 2021 (Ton) ..... 513 <i>The Number of Shipping, Depreciation and Revenue Received by Sub Divre of Tulungagung by Month, 2021 (Ton)</i> ..... 513
<b>12.</b>	<b>SISTEM NERACA REGIONAL/SYSTEM OF REGIONAL ACCOUNTS 515</b>
12.1	Produk Domestik Regional Bruto Atas Dasar Harga Berlaku Menurut Lapangan Usaha di Kabupaten Tulungagung (miliar rupiah), 2017–2021 ..... 527 <i>Gross Regional Domestic Product at Current Market Prices by Industry in Tulungagung Regency (billion rupiahs), 2017–2021</i> ..... 527
12.2	Produk Domestik Regional Bruto Atas Dasar Harga Konstan 2010 Menurut Lapangan Usaha di Kabupaten Tulungagung (miliar rupiah), 2017–2021 ..... 529 <i>Gross Regional Domestic Product at 2010 at Constant Market Prices by Industry in Tulungagung Regency (billion rupiahs), 2017–2021</i> ..... 529
12.3	Distribusi Persentase Produk Domestik Regional Bruto Atas Dasar Harga Berlaku Menurut Lapangan Usaha di Kabupaten Tulungagung (persen), 2017–2021 ..... 531 <i>Percentage Distribution of Gross Regional Domestic Product at Current Market Prices by Industry in Tulungagung Regency (percent), 2017–2021</i> ..... 531
12.4	Laju Pertumbuhan Produk Domestik Regional Bruto Atas Dasar Harga Konstan 2010 Menurut Lapangan Usaha di Kabupaten Tulungagung (persen), 2017–2021 ..... 533 <i>Growth Rate of Gross Regional Domestic Product at 2010 Constant Market Prices by Industry in Tulungagung Regency (percent), 2017–2021</i> ..... 533

12.5	Produk Domestik Regional Bruto Atas Dasar Harga Berlaku Menurut Jenis Pengeluaran di Kabupaten Tulungagung (miliar rupiah), 2017–2021 .....	535
	<i>Gross Regional Domestic Product at Current Market Prices by Type of Expenditure in Tulungagung Regency (billion rupiahs), 2017–2021.....</i>	535
12.6	Produk Domestik Regional Bruto Atas Dasar Harga Konstan 2010 Menurut Jenis Pengeluaran di Kabupaten Tulungagung (miliar rupiah), 2017–2021 .....	536
	<i>Gross Regional Domestic Product at 2010 Constant Market Prices by Type of Expenditure in Tulungagung Regency (billion rupiahs), 2017–2021 .....</i>	536
12.7	Distribusi Persentase Produk Domestik Regional Bruto Menurut Jenis Pengeluaran di Kabupaten Tulungagung (persen), 2017–2021 .....	537
	<i>Percentage Distribution of Gross Regional Domestic Product by Type of Expenditure in Tulungagung Regency (percent), 2017–2021.....</i>	537
12.8	Laju Pertumbuhan Produk Domestik Regional Bruto Menurut Jenis Pengeluaran di Kabupaten Tulungagung (persen), 2017–2021 .....	538
	<i>Growth Rate of Gross Regional Domestic Product by Type of Expenditure in Tulungagung Regency (percent), 2017–2021 .....</i>	538
12.9	Indeks Implisit Produk Domestik Regional Bruto Menurut Jenis Pengeluaran di Kabupaten Tulungagung (persen), 2017–2021 .....	539
	<i>Implicit Index of Gross Regional Domestic Product by Type of Expenditure in Tulungagung Regency (percent), 2017–2021 .....</i>	539
12.10	Laju Implisit Produk Domestik Regional Bruto Menurut Jenis Pengeluaran di Kabupaten Tulungagung (persen), 2017–2021 .....	540
	<i>Implicit Rate of Gross Regional Domestic Product by Type of Expenditure in Tulungagung Regency (percent), 2017–2021 .....</i>	540
<b>13.</b>	<b>PERBANDINGAN ANTAR KABUPATEN/KOTA/ REGENCY/ MUNICIPAL COMPARISON .....</b>	<b>541</b>
13.1	Jumlah Penduduk Menurut Kabupaten/Kota di Provinsi Jawa Timur(ribu), 2017–2021 .....	547
	<i>Population by Regency/Municipality in Jawa Timur Province (thousand), 2017–2021.....</i>	547



	Halaman Page
13.2	Laju Pertumbuhan Produk Domestik Regional Bruto Atas Dasar Harga Konstan 2010 Menurut Kabupaten/Kota di Provinsi Jawa Timur (persen), 2017–2021..... 548 <i>Rate of Growth of Gross Regional Domestic Products at Constant 2010 Prices by Regency/Municipality in Jawa Timur Province (percent), 2017–2021..... 548</i>
13.3	Jumlah Penduduk Miskin Menurut Kabupaten/Kota di Provinsi Jawa Timur (ribu), 2017–2021 ..... 549 <i>Number of Poor Population by Regency/Municipality in Jawa Timur Province (thousand), 2017–2021 ..... 549</i>
13.4	Indeks Pembangunan Manusia Menurut Kabupaten/Kota di Provinsi Jawa Timur, 2017–2021 ..... 550 <i>Human Development Index by Regency/Municipality in Jawa Timur Province, 2017–2021 ..... 550</i>
13.5	Produk Domestik Regional Bruto Atas Dasar Harga Berlaku Menurut Kabupaten/Kota di Provinsi Jawa Timur (miliar rupiah), 2017–2021 ..... 551 <i>Gross Regional Domestic Product at Current Market Prices by Regency/Municipality in Jawa Timur Province (billion rupiahs), 2017–2021 ..... 551</i>
13.6	Produk Domestik Regional Bruto Atas Dasar Harga Konstan Menurut Kabupaten/Kota di Provinsi Jawa Timur, 2017–2021 ..... 552 <i>Gross Regional Domestic Product at Constant Market Prices by Regency/Municipality in Jawa Timur Province, 2017–2021 ..... 552</i>
13.7	Kasus kumulatif Covid-19 menurut Kabupaten/Kota, 2021 ..... 553 <i>Covid-19 Cumulative Cases by Regency/Municipality, 2021 ..... 553</i>

## DAFTAR GAMBAR/LIST OF FIGURES

		Halaman <i>Page</i>
1.1	Persentase Luas Daerah menurut Kecamatan (%), 2021 .....	6
	<i>Percentage Area of Subdistrict (%), 2021 .....</i>	<i>6</i>
1.2	Rata-Rata Curah Hujan Per Bulan Menurut Kecamatan di Kabupaten Tulungagung (mm <sup>3</sup> ), 2021 .....	7
	<i>Rate of Rain Fall Monthly by Subdistrict in Tulungagung Regency, 2021 .....</i>	<i>7</i>
2.1	Jumlah Desa1/Kelurahan Menurut Kecamatan di Kabupaten Tulungagung, 2021 .....	32
	<i>Number of Villages1/Kelurahan by Subdistrict in Tulungagung Regency 2021 .....</i>	<i>32</i>
2.2	Persentase Pegawai Negeri Sipil Menurut Tingkat Pendidikan di Kabupaten Tulungagung, Desember 2021 .....	33
	<i>Percentage of Civil Servants by Educational Levell in Tulungagung Regency, December 2021 .....</i>	<i>33</i>
3.1	Kepadatan Penduduk menurut Kecamatan di Kabupaten Tulungagung (Jiwa per km <sup>2</sup> ), 2021 .....	91
	<i>Population Density by Subdistrict in Tulungagung Regency (People per km<sup>2</sup>), 2021 .....</i>	<i>91</i>
3.2	Indikator Ketenagakerjaan di Kabupaten Tulungagung, 2018 - 2021 .....	92
	<i>Employment Indicators in Tulungagung Regency, 2018-2021 .....</i>	<i>92</i>
4.1	Persentase Penduduk yang Mempunyai Keluhan Kesehatan Selama Sebulan Terakhir di Kabupaten Tulungagung, 2015-2021 .....	131
	<i>Percentage of People Who Had Health Complaint During a Month Prior to The Survey in Tulungagung Regency, 2015-2021 .....</i>	<i>131</i>
4.2	Persentase Penduduk Miskin di Kabupaten Tulungagung, 2012- 2021 .....	132
	<i>Percantage of Poor People in Tulungagung Regency, 2012-2021 .....</i>	<i>132</i>
5.1	Persentase Produksi Tanaman Sayuran dan Buah-Buahan Semusim di Kabupaten Tulungagung, 2021 .....	294

	Halaman Page
	<i>Percentage of Production of Seasonal Vegetables and Fruits in Tulungagung Regency, 2021</i> ..... 294
5.2	Ternak Unggas di Kabupaten Tulungagung, 2021 ..... 295
	<i>Poultry in Tulungagung Regency, 2021</i> ..... 295
6.1	Industri Kecil/Kerajinan Rumah Tangga (IKKR) Menurut Jenis Industri di Kabupaten Tulungagung, 2021 ..... 382
	<i>Small Industry / Household Handicraft by Kind of Industry in Tulungagung Regency, 2021</i> ..... 382
6.2	Jumlah Pelanggan Listrik di Kabupaten Tulungagung, 2015–2021 ... 383
	<i>Number of Electricity Customers in Tulungagung Regency, 2015–2021</i> ..... 383
7.1	Jumlah Rumah Makan/Restoran di Kabupaten Tulungagung, 2017-2021 ..... 407
	<i>Number of Restaurants in Tulungagung Regency, 2017–2021</i> ..... 407
7.2	Jumlah Kamar dan Tempat Tidur di Kabupaten Tulungagung, 2020-2021 ..... 408
	<i>Number of Rooms and Beds in Tulungagung Regency, 2020-2021</i> ..... 408
8.1	Kendaraan Menurut Jenisnya (Kendaraan Wajib Uji) di Kabupaten Tulungagung (km), 2021 ..... 431
	<i>Transportation by Type (The Certification of Vehicle) in Tulungagung Regency (km), 2021</i> ..... 431
8.2	Penumpang Kereta Api Menurut Tahun dan Tujuan di Kabupaten Tulungagung, 2016-2021 ..... 432
	<i>Train Passengers by Year and Its Destination in Tulungagung Regency, 2015-2019</i> ..... 432
9.1	Posisi Dana Pihak Ketiga Bank Umum Menurut Bulan di Kabupaten Tulungagung (Juta Rupiah), 2021 ..... 462
	<i>The Third-Party Funds Position of General Bank Financial by Month in Tulungagung Regency (Million Rupiah), 2021</i> ..... 462
9.2	Jumlah Koperasi Aktif di Kabupaten Tulungagung, 2018-2021 ..... 463
	<i>Number of Active Cooperative in Tulungagung Regency, 2018-2021</i> ..... 463
10.1	Persentase Pengeluaran per Kapita Sebulan Kelompok Makanan dan Bukan Makanan di Kabupaten Tulungagung, 2021 ..... 484

	Halaman Page
	<i>Percentage of Monthly Expenditure per Capita Food and No-Food Commodity in Tulungagung Regency, 2021</i> ..... 484
10.2	Persentase Pengeluaran per Kapita Sebulan Menurut Kelompok Komodistas di Kabupaten Tulungagung, 2020 dan 2021 ..... 485
	<i>Percentage Monthly Expenditure per Capita by Commodity Groups in Tulungagung Regency, 2020 and 2021</i> ..... 485
11.1	Perusahaan menurut Badan Hukum di Kabupaten Tulungagung, 2021 ..... 496
	<i>Registration of Firm By Business Entity in Tulungagung Regency, 2021</i> 496
11.2	Perkembangan Perekonomian Modal Asing dan Dalam Negeri di Kabupaten Tulungagung, 2015-2021 ..... 497
	<i>SThe Development of Foreign Investment and Demoestic Investment in Tulungagung Regency, 2015-2021</i> ..... 497
12.1	Laju Pertumbuhan Produk Domestik Regional Bruto di Kabupaten Tulungagung (persen), 2017–2021 ..... 525
	<i>Growth Rate of Gross Regional Domestic Product in Tulungagung Regency (percent), 2017-2021</i> ..... 525
12.2	Distribusi Persentase Produk Domestik Regional Bruto Menurut Jenis Pengeluaran di Kabupaten Tulungagung (persen), 2021 ..... 526
	<i>Percentage Distribution of Gross Regional Domestic Product by Type of Expenditure in Tulungagung Regency (percent), 2021</i> ..... 526
13.1	Jumlah Penduduk Miskin Menurut Kabupaten di Eks Karesidenan Kediri (Ribu), 2019-2021 ..... 545
	<i>RNumber of poor Population by Regency in Residency of Kediri (thousand), 2019-2021</i> ..... 545
13.2	Indeks Pembangunan Manusia Menurut Kabupaten di Eks Karesidenan Kediri, 2019-2021 ..... 546
	<i>Human Development Index by Regency/Municipality in Residency of Kediri , 2019-2021</i> ..... 546



## PENJELASAN UMUM/EXPLANATORY NOTES

Tanda-tanda, satuan-satuan, dan lain-lainnya yang digunakan dalam publikasi ini adalah sebagai berikut:

*Symbols, measurement units, and acronyms which are used in this publication, are as follows:*

### 1. TANDA-TANDA/SYMBOLS

Data tidak tersedia/Data not available .....	: ...
Tidak ada atau nol /Null or zero .....	: -
Data dapat diabaikan/Data negligible .....	: 0
Tanda decimal/Decimal point .....	: ,
Data tidak dapat ditampilkan/Not applicable .....	: NA
Angka estimasi/Estimated figures .....	: e
Angka diperbaiki/Revised figures .....	: r
Angka sementara/Preliminary figures .....	: x
Angka sangat sementara/Very preliminary figures .....	: xx
Angka sangat sangat sementara/Very very preliminary figures .....	: xxx

### 2. SATUAN/UNITS

barel/barrel .....	: 158,99 liter/litres = 1/6,2898 m <sup>3</sup>
hektar (ha)/hectare (ha) .....	: 10 000 m <sup>2</sup>
kilometer (km)/kilometres (km) .....	: 1 000 meter/meters (m)
knot/knot .....	: 1,8523 km/jam (km/hour)
kuintal/quintal .....	: 100 kg
KWh .....	: 1 000 Watt hour
MWh .....	: 1 000 KWh
liter (untuk beras)/litre (for rice) .....	: 0,80 kg
MMSCF .....	: 1/35,3 m <sup>3</sup>
metrik ton (m.ton)/metric ton (m. ton) .....	: 0,98421 long ton = 1 000 kg
ons/ounce .....	: 28,31 gram/grams
ton .....	: 1 000 kg

Satuan lain: buah, dus, butir, helai/lembar, kaleng, batang, pulsa, ton kilometer (ton-km), jam, menit, persen (%).

*Other units: unit, pack, pieces, sheet, tin, pulse, ton-kilometres(ton-km), hour, minute, percent (%).*

Perbedaan angka di belakang koma disebabkan oleh pembulatan angka.

*The difference in decimal numbers is caused by rounding.*



## DAFTAR SINGKATAN/ LIST OF ABBREVIATIONS

SI	: Stasiun Iklim
SIMPK	: Stasiun Meteorologi Pertanian Khusus
t.t	: Tempat tidur
BCG	: Bacillus Calmette Guerin
DPT	: Difteri, Pertusis, Tetanus
TT	: Tetanus Toxoid
IOT	: Industri Obat Tradisional/ <i>Traditional Medicine Industry</i>
IKOT	: Industri Kecil Obat Tradisional/ <i>Traditional Medicine Small</i>
Alkes	: Alat kesehatan/ <i>Health Kits</i>
PKRT	: Perbekalan Kesehatan Rumah tangga/ <i>Household Health Logistics</i>
Kompl	: Komplemen/ <i>Complement</i>
IRTP	: Industri Pangan Produksi Rumah Tangga/ <i>Foods Home Industry</i>
PBF	: Pedagang Besar Farmasi/ <i>Pharmacy Whole-seller</i>
GFK	: Gudang Farmasi Kab/Kota/Regency/ <i>Municipality Pharmacy Warehouse</i>
RB	: Rumah Bersalin/ <i>Delivery House</i>
Pustu	: Puskesmas pembantu/ <i>Auxiliary Public Health Center</i>
BP	: Balai Pengobatan/ <i>Polyclinic</i>
TPS	: Tempat Pembuangan Sementara / <i>landfill</i>
Jamkesmas	: Jaminan kesehatan masyarakat miskin/ <i>Poor public health insurance</i>
PJKMU	: Program Jaminan Kesehatan Masyarakat Umum
SIUP	: Surat Ijin Usaha Perdagangan/ <i>Trading Permission Letter</i>
TDP	: Tanda Daftar Perusahaan/ <i>Company Registration Identity</i>
API	: Angka Pengenal Importir/ <i>Importer's Identity Number</i>





## Statistik Kunci, 2019–2021 Key Statistics, 2019–2021

Rincian/Description	Satuan/Unit	2019	2020	2021
(1)	(2)	(3)	(4)	(5)
<b>SOSIAL/SOCIAL</b>				
Penduduk <sup>1</sup> /Population <sup>1</sup>	ribu/thousands	1 039,28	1 089,78	1 096,59
Laju Pertumbuhan Penduduk <sup>1</sup> /Population Growth <sup>1</sup>	%	0,52	0,93	0,93
Angka Harapan Hidup <sup>1-e</sup> /Life Expectancy Rate <sup>1</sup>	tahun/years	73,95	74,08	74,16
Tingkat Partisipasi Angkatan Kerja -TPAK <sup>2,3</sup> Labour Force Participation Rate-LFPR <sup>2,3</sup>	%	70,48	73,17	72,26
Tingkat Pengangguran Terbuka-TPT <sup>2</sup> Unemployment Rate-UR <sup>2</sup>	%	3,29	4,61	4,91
Penduduk Miskin <sup>5</sup> /Poor People <sup>4</sup>	ribu/thousands	70,01	76,40	78,59
Persentase Penduduk Miskin <sup>4</sup> Percentage of Poor People <sup>4</sup>	%	6,74	7,33	7,51
Indeks Pembangunan Manusia-IPM <sup>5</sup> Human Development Index <sup>5</sup>	—	72,62	73,00	73,15
<b>EKONOMI/ECONOMIC</b>				
Produk Domestik Regional Bruto (PDRB) Harga Berlaku <sup>6</sup> Gross Regional Domestic Bruto (GRDP) at Current Price <sup>6</sup>	triliun rupiah trillion rupiahs	39 215,49	38 225,99	40 166,67 <sup>xx</sup>
Laju Pertumbuhan Ekonomi <sup>8</sup> /Economic Growth <sup>7</sup>	%	5,32	-3,09	3,53 <sup>xx</sup>

- Catatan/Notes: <sup>1</sup> Hasil proyeksi penduduk Indonesia 2010–2035 (pertengahan tahun/Juni)/The result of Indonesia population projection 2010–2035 (mid year/June)
- <sup>2</sup> Kondisi Agustus/Condition at August
- <sup>3</sup> Menggunakan penimbang hasil proyeksi penduduk tahun 2010–2035/Weighted by the 2010–2035 population projection
- <sup>4</sup> Kondisi Maret/Condition at March
- <sup>5</sup> Sejak tahun 2010, IPM dihitung dengan metode baru. Komponen IPM metode baru adalah angka harapan hidup saat lahir, harapan lama sekolah, rata-rata lama sekolah, dan pengeluaran per kapita/Since 2010, HDI was calculated using new method. New HDI component are life expectancy at birth, expected years of schooling, means years of schooling, and expenditure per capita
- <sup>6</sup> Mulai tahun 2010 mengadopsi System of National Account 2008 (SNA 2008)/Since 2010 is in line with System of National Account 2008 (SNA 2008)
- <sup>7</sup> Menggunakan tahun dasar 2010 (2010=100)/Using 2010 base year (2010=100)
- <sup>8</sup> Menggunakan proyeksi penduduk berdasarkan hasil SP2010/Using population projection based on SP2010

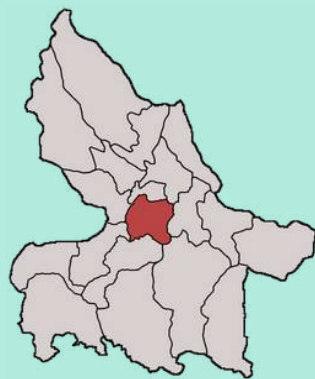


# BAB 1

## GEOGRAFI & IKLIM

Luas wilayah Kabupaten  
Tulungagung tahun 2021

**1.055,65 KM<sup>2</sup>**



**111°43' – 112°07' Bujur Timur**  
**07°51' – 08°18' Lintang Selatan**

**19 KECAMATAN**  
**271 DESA**



Rata-rata hari hujan terbesar adalah  
bulan November 2021 dengan jumlah

**22 Hari Hujan**





**PENJELASAN TEKNIS**

1. Secara astronomis, Kabupaten Tulungagung terletak antara 07 51' - 08 18' Lintang Selatan dan antara 111 43' - 112 07' Bujur Timur.
2. Berdasarkan posisi geografisnya, Kabupaten Tulungagung memiliki batas-batas: Utara - Kabupaten Kediri; Selatan - Samudera Hindia; Barat - Kabupaten Trenggalek; Timur - Kabupaten Blitar.
3. Kabupaten Tulungagung terdiri dari 19 Kecamatan, 257 Desa dan 14 Kelurahan.

**TECHNICAL NOTES**

1. *Astronomically, Tulungagung Regency is located between 07 51' - 08 18' South latitude, and between 111 43' - 112 07' East longitude.*
2. *In terms of geographic position, Tulungagung Regency has boundaries as follows: North - Kediri Regency; South - Indoneisan Ocean; West - Trenggalek Regency; East - Blitar Regency.*
3. *Tulungagung Regency has 19 Subdistrict, 257 Villages and 14 Kelurahan.*

**ULASAN**

Kabupaten Tulungagung terletak pada posisi 111° 43' sampai dengan 112° 07' bujur timur dan 7° 51' sampai dengan 8° 18' lintang selatan. Batas daerah, di sebelah utara berbatasan dengan Kabupaten Kediri tepatnya dengan Kecamatan Kras. Di sebelah timur berbatasan dengan Kabupaten Blitar. Di sebelah selatan berbatasan dengan Samudera Indonesia dan di sebelah barat berbatasan dengan Kabupaten Trenggalek. Luas wilayah Kabupaten Tulungagung yang mencapai 1 055,65 Km<sup>2</sup>, habis terbagi menjadi 19 Kecamatan dan 271 desa/kelurahan.

Daerah yang mempunyai wilayah terluas secara berurutan yaitu Kecamatan Tanggunggunung, Kecamatan Kalidawir, Kecamatan Sendang, dan Kecamatan Pagerwojo.

Hampir semua kecamatan di Kabupaten Tulungagung dialiri sungai, kecuali Kecamatan Tanggunggunung dan Pucanglaban. Jumlah sungai yang ada di Kabupaten Tulungagung kurang lebih ada 23 sungai, yang mana ada beberapa sungai yang melewati lebih dari 1 kecamatan. Misalnya Sungai Parit Agung (melintasi selatan Kabupaten Tulungagung), Sungai Song (melintasi barat Kabupaten Tulungagung) dan Sungai Brantas (melintasi utara Kabupaten Tulungagung). Sedangkan bila dilihat dari jarak rata-rata dari kecamatan ke ibukota kabupaten yang memiliki jarak terjauh adalah Kecamatan Pucanglaban sejauh 36 Km.

**DESCRIPTION**

*Tulungagung Regency lies in 111°43' - 112°07' East longitude and 7°15' - 8°18' South longitude. Regional limit is north shared a border with Kediri Regency (Kras). On the east shared a border with Blitar Regency. On the south shared a border with Indonesian Ocean and the west shared a border with Trenggalek Regency. The total are of Tulungagung Regency is 1 055,65 Km<sup>2</sup>, it is divided into 19 Subdistrict and 271 villages.*

*Subdistrict which have widest areas : Tanggunggunung, Kalidawir, Sendang, and Pagerwojo Subdistrict.*

*River flows in almost all Subdistrict except in Tanggunggunung and Pucanglaban. The number of rivers is 23, which there are several rivers that pass through more than one subdistrict. For example Parit Agung River (flow in the South part of Tulungagung Regency), Song river (flow in West part), Brantas river (flow in the North part of Tulungagung). Then, the furthest distance of Subdistrict to the capital city of Tulungagung regency is Pucanglaban Subdistrict, 36 km.*

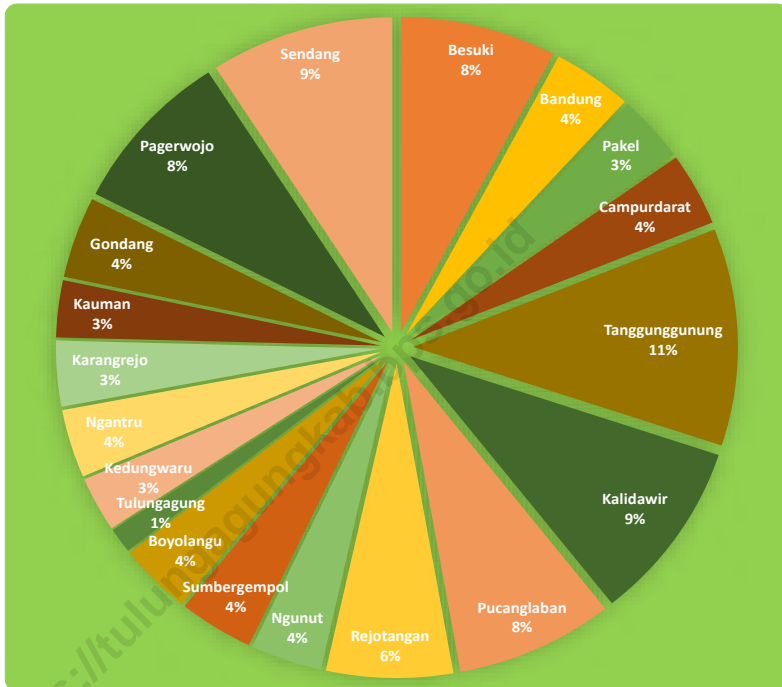
Hari hujan dan curah hujan antara lain dipengaruhi oleh keadaan iklim, keadaan topografi dan perputaran/pertemuan arus udara. Rata-rata hari hujan di Kabupaten Tulungagung pada tahun 2021 terbesar terdapat di bulan November dengan 22 hari hujan dan terkecil pada bulan Juli dengan 1 hari hujan. Curah hujan terbesar ada di bulan Februari sedangkan yang terendah ada di bulan Juli.

*Rainy days and rainfall are affected by climatic conditions, topographic conditions and air / current fluctuations. The highest rate rainy days in Tulungagung Regency in 2021 is in February with 22 rainy days and the lowest is in July with 1 rainy days. The biggest rainfall is in February and the lowest in July.*

<https://tulungagungkab.bps.go.id>



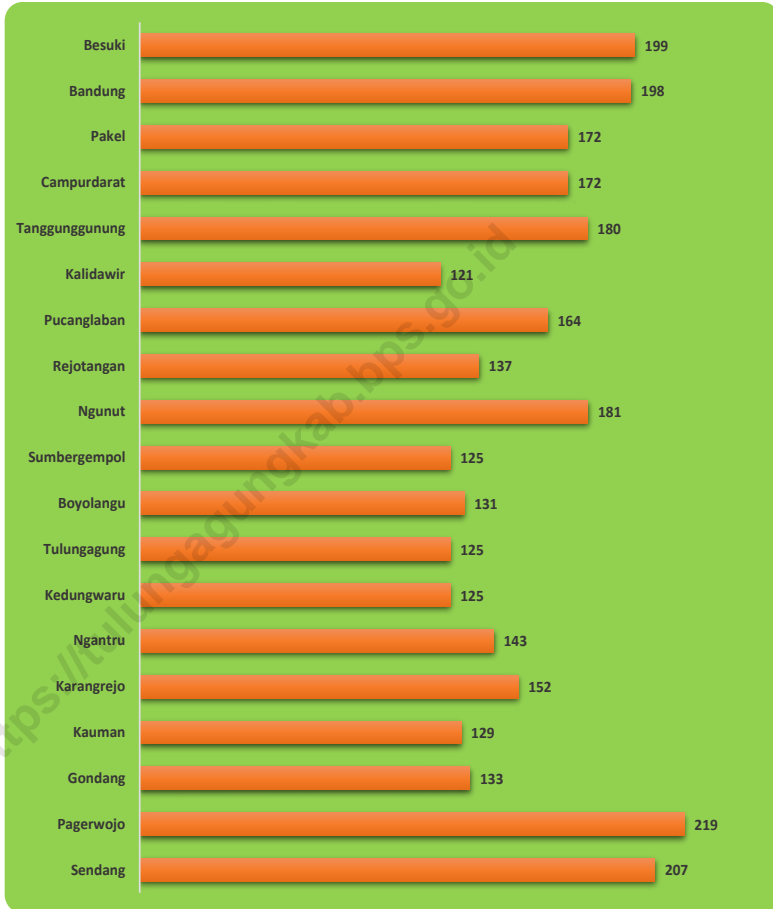
**Gambar 1.1** **Persentase Luas Daerah menurut Kecamatan (%), 2021**  
**Figures 1.1** **Percentage Area of Subdistrict (%), 2021**



Sumber/Source : Berdasarkan Peraturan Menteri Dalam Negeri No. 66 Tahun 2011 tanggal 28 Desember 2011  
Based on Minister Of Home Affairs Regulation No 66/2011, December 28, 2011

**Gambar**  
**Figures** 1.2

**Rata-Rata Curah Hujan Per Bulan Menurut Kecamatan di Kabupaten Tulungagung (mm<sup>3</sup>), 2021**  
*Rate of Rain Fall Monthly by Subdistrict in Tulungagung Regency, 2021*



Sumber/Source : Dinas Perumahan, Kawasan Permukiman dan Sumber Daya Air Kab. Tulungagung/ Department of Housing, Residential Areas and Water Resources of Tulungagung Regency



## 1.1 KEADAAN GEOGRAFI GEOGRAPHY CONDITION

**Tabel** 1.1.1 **Luas Daerah dan Jumlah Pulau Menurut Kecamatan di Kabupaten Tulungagung, 2021**  
**Table** 1.1.1 **Total Area and Number of Islands by Subdistrict in Tulungagung Regency, 2021**

Kecamatan Subdistrict	Ibukota Kecamatan Capital of Subdistrict	Luas Total Area (km <sup>2</sup> /sq.km)
(1)	(2)	(3)
1. Besuki	Besuki	82,16
2. Bandung	Bandung	41,96
3. Pakel	Pakel	36,06
4. Campurdarat	Campurdarat	39,56
5. Tanggunggunung	Tanggunggunung	117,73
6. Kalidawir	Karangtalun	97,81
7. Pucanglaban	Pucanglaban	82,94
8. Rejotangan	Rejotangan	66,49
9. Ngunut	Ngunut	37,70
10. Sumbergempol	Sumberdadi	39,28
11. Boyolangu	Boyolangu	38,44
12. Tulungagung	Kelurahan Tamanan	13,67
13. Kedungwaru	Desa Ketanon	29,74
14. Ngantru	Ngantru	37,03
15. Karangrejo	Karangrejo	35,54
16. Kauman	Kauman	30,84
17. Gondang	Gondang	44,02
18. Pagerwojo	Mulyosari	88,22
19. Sendang	Sendang	96,46
<b>Kabupaten Tulungagung</b>	<b>Kecamatan Tulungagung</b>	<b>1 055,65</b>

Lanjutan Tabel/*Continued Table 1.1.1*

Kecamatan <i>Subdistrict</i>		Persentase terhadap Luas Kabupaten <i>Percentage to Regency's Area</i>	Jumlah Pulau <i>Number of Islands</i>
(1)		(4)	(5)
1.	Besuki	7,78	-
2.	Bandung	3,97	-
3.	Pakel	3,42	-
4.	Campurdarat	3,75	-
5.	Tanggunggunung	11,15	-
6.	Kalidawir	9,27	-
7.	Pucanglaban	7,86	-
8.	Rejotangan	6,30	-
9.	Ngunut	3,57	-
10.	Sumbergempol	3,72	-
11.	Boyolangu	3,64	-
12.	Tulungagung	1,29	-
13.	Kedungwaru	2,82	-
14.	Ngantru	3,51	-
15.	Karangrejo	3,37	-
16.	Kauman	2,92	-
17.	Gondang	4,17	-
18.	Pagerwojo	8,36	-
19.	Sendang	9,14	-
<b>Kabupaten Tulungagung</b>		<b>100,00</b>	<b>-</b>

Catatan/*Note*: ...Sumber/*Source*: BPS Kabupaten Tulungagung/*Statistics of Tulungagung Regency*

**Tabel**  
**Table** 1.1.2

**Tinggi Wilayah dan Jarak ke Ibukota Kabupaten Menurut  
Kecamatan di Kabupaten Tulungagung, 2021**  
*Altitude and Distance to the Capital of Regency by  
Subdistrict in Tulungagung Regency, 2021*

Kecamatan Subdistrict		Tinggi Wilayah (mdpl) Altitude (m a.s.l)	Jarak ke Ibukota Kabupaten Distance to the Capital of Regency
(1)		(2)	(3)
1.	Besuki	...	26,00
2.	Bandung	...	22,00
3.	Pakel	...	19,00
4.	Campurdarat	...	14,00
5.	Tanggunggunung	...	28,00
6.	Kalidawir	...	18,00
7.	Pucanglaban	...	36,00
8.	Rejotangan	...	21,00
9.	Ngunut	...	15,00
10.	Sumbergempol	...	6,00
11.	Boyolangu	...	7,00
12.	Tulungagung	...	-
13.	Kedungwaru	...	3,00
14.	Ngantru	...	7,00
15.	Karangrejo	...	8,00
16.	Kauman	...	5,00
17.	Gondang	...	9,00
18.	Pagerwojo	...	16,00
19.	Sendang	...	19,00
<b>Kabupaten Tulungagung</b>		...	-

Catatan/Note: Data tinggi wilayah belum tersedia/Altitude in not available  
Sumber/Source: BPS Kabupaten Tulungagung/Statistics of Tulungagung Regency

**Tabel** 1.1.3 **Keadaan Geografi Kabupaten Tulungagung, 2021**  
**Table** 1.1.3 **Geography Condition Tulungagung Regency, 2021**

#### A. Letak/ Location

Uraian <i>Analysis</i>		Koordinat <i>Longitude</i>
(1)		(2)
1.	Bujur Timur/ <i>East Longitude</i>	111° 43' - 112° 07'
2.	Lintang Selatan/ <i>South Latitude</i>	07° 51' - 08° 18'

#### B. Batas Wilayah/ Area Borders

1.	Sebelah Utara/ <i>North</i>	: Kabupaten Kediri <i>Kediri Regency</i>
2.	Sebelah Timur/ <i>East</i>	: Kabupaten Blitar <i>Blitar Regency</i>
3.	Sebelah Selatan/ <i>South</i>	: Samudera Indonesia <i>Indonesian Ocean</i>
4.	Sebelah Barat/ <i>West</i>	: Kabupaten Trenggalek <i>Trenggalek Regency</i>

#### C. Luas Wilayah/ Land Area

Kabupaten Tulungagung memiliki luas 1.055.65 Km<sup>2</sup>

*Tulungagung Regency has 1.055.65 Km<sup>2</sup> area*

Catatan/Note: ...

Sumber/Source: BPS Kab. Tulungagung/ *Statistic of Tulungagung Regency*

**Tabel**  
**Table** 1.1.4

**Nama dan Panjang Sungai Menurut Kecamatan di  
Kabupaten Tulungagung, 2021**  
*Name of Rivers and Length of Rivers by Subdistrict in  
Tulungagung Regency, 2021*

Kecamatan Subdistrict	Nama Sungai Name of Rivers	Panjang Length (Km)
(1)	(2)	(3)
1. Besuki	Keboireng	10,00
	Karangtuwo (Batas Wilayah)	-
	Parit Raya	3,00
	Parit Agung	1,80
2. Bandung	Parit Agung	3,30
	Karangtuwo	18,00
	Parit Raya	7,00
3. Pakel	Parit Agung	4,40
	Ngasinan Lama	5,50
4. Campurdarat	Tlogo Buret	5,50
	Parit Agung	7,50
5. Tanggunggunung	...	...
6. Kalidawir	Kali Dawir	20,50
7. Pucanglaban	...	...
8. Rejotangan	Rowo Remang	15,70
	Kali Brantas	8,50
	Kali Kandung	6,15
9. Ngunut	Kali Brantas	7,15
10. Sumbergempol	Kali Brantas	2,75
	Kali Dawir	7,10
11. Boyolangu	Kali Dawir	9,40
	Parit Agung	6,80
12. Tulungagung	Parit Agung	7,00
	Kali Jenes	3,50
	Song	1,50



Lanjutan Tabel/Continued Table 1.1.4

Kecamatan Subdistrict	Nama Sungai Name of Rivers	Panjang Length (Km)
(1)	(2)	(3)
13. Kedungwaru	Kali Brantas (Batas Wilayah)	-
	Ngrowo	6,00
	Parit Agung	2,00
	Wudu	2,50
	Kali Jenes	2,50
14. Ngantru	Kali Brantas	18,85
	Boto	33,00
15. Karangrejo	Kali Brantas (Batas Wilayah)	-
	Catut	6,00
	Wantur	1,50
	Babaan	56,00
	Bajal Picisan	7,25
	Wudu (Batas Wilayah)	-
16. Kauman	Song	10,70
	Wudu	10,90
17. Gondang	Ngasinan Kanal	4,25
	Blendis	14,00
	Sengon	12,55
	Gondang	11,40
18. Pagerwojo	Song	30,30
	Gondang/Bodeng	18,60
19. Sendang	Babaan	17,40
	Bajal Picisan	7,25
	Klantur	10,50
	Catut	6,00

Catatan/Note: ...

Sumber/Source: Dinas Perumahan, Kawasan Permukiman dan Sumber Daya Air Kab. Tulungagung/ Department of Housing, Residential Areas and Water Resources of Tulungagung Regency

## 1.2 KEADAAN IKLIM CLIMATE CONDITION

**Tabel** 1.2.1 **Pengamatan Unsur Iklim Menurut Bulan di Kabupaten Tulungagung, 2021**  
*Table* 1.2.1 **Observation of Climate Elements By Months in Tulungagung Regency, 2021**

Bulan Month	Suhu/Temperature (°C)			Kelembaban/Humidity (%)		
	Minimum	Rata-rata Average	Maksimum Maximum	Minimum	Rata-rata Average	Maksimum Maximum
(1)	(2)	(3)	(4)	(5)	(6)	(7)
Januari/January	...	...	...	...	...	...
Februari/February	...	...	...	...	...	...
Maret/March	...	...	...	...	...	...
April/April	...	...	...	...	...	...
Mei/May	...	...	...	...	...	...
Juni/June	...	...	...	...	...	...
Juli/July	...	...	...	...	...	...
Agustus/August	...	...	...	...	...	...
September/September	...	...	...	...	...	...
Oktober/October	...	...	...	...	...	...
November/November	...	...	...	...	...	...
Desember/December	...	...	...	...	...	...

Lanjutan Tabel/*Continued Table 1.2.1*

Bulan Month	Kecepatan Angin (m/det) Wind Velocity (m/sec)			Tekanan Udara/Atmospheric Pressure (mb)		
	Minimum	Rata-rata Average	Maksimum Maximum	Minimum	Rata-rata Average	Maksimum Maximum
(1)	(8)	(9)	(10)	(11)	(12)	(13)
Januari/January	...	...	...	...	...	...
Februari/February	...	...	...	...	...	...
Maret/March	...	...	...	...	...	...
April/April	...	...	...	...	...	...
Mei/May	...	...	...	...	...	...
Juni/June	...	...	...	...	...	...
Juli/July	...	...	...	...	...	...
Agustus/August	...	...	...	...	...	...
September/September	...	...	...	...	...	...
Oktober/October	...	...	...	...	...	...
November/November	...	...	...	...	...	...
Desember/December	...	...	...	...	...	...

Lanjutan Tabel/*Continued Table 1.2.1*

Bulan Month	Jumlah Curah Hujan Number of Precipitation (mm)	Jumlah Hari Hujan (hari) Number of Rainy Days (day)	Penyinaran Matahari Duration of Sunshine (%)
(1)	(14)	(15)	(16)
Januari/January	323	22	...
Februari/February	182	16	...
Maret/March	350	19	...
April/April	62	6	...
Mei/May	7	2	...
Juni/June	95	8	...
Juli/July	0	0	...
Agustus/August	20	4	...
September/September	109	4	...
Oktober/October	41	3	...
November/November	289	24	...
Desember/December	105	7	...

Catatan/Note: Data mengenai iklim tidak tersedia karena tidak ada stasiun pemantauan iklim di Kabupaten Tulungagung/ *Data on climate is not available because there is no climate monitoring station in Tulungagung Regency*

Sumber/Source: BMKG Stasiun Klimatologi Kelas II Malang / *BMKG Class II Climatology Station Malang*

**Tabel** 1.2.2 **Jumlah Curah Hujan dan Hari Hujan Menurut Bulan di Kabupaten Tulungagung, 2021**  
**Amount of Precipitation and Number of Rainy Days by Month in Tulungagung Regency, 2021**

Bulan Month	Curah Hujan Rain Fall (mm)	Hari Hujan Rainy Days (Hari)
(1)	(2)	(3)
Januari/January	5,766	396
Februari/February	5,998	354
Maret/March	5,022	324
April/April	2,075	178
Mei/May	288	42
Juni/June	3,764	168
Juli/July	244	27
Agustus/August	717	149
September/September	1,809	150
Oktober/October	1,603	127
November/November	6,350	427
Desember/December	3,057	264

Catatan/Note: Data akumulasi dari 9 stasiun curah hujan/Accumulated data from 9 rainfall stations

Sumber/Source: Dinas Perumahan, Kawasan Permukiman dan Sumber Daya Air Kab. Tulungagung/ Department of Housing, Residential Areas and Water Resources of Tulungagung Regency

**Tabel**  
**Table** 1.2.3

**Rata-rata Hari Hujan dan Curah Hujan Menurut Bulan di Kabupaten Tulungagung, 2021**  
**Rate of Rainy Days and Rain Fall by Month in Tulungagung Regency, 2021**

Bulan Month	Curah Hujan Rain Fall (mm)	Hari Hujan Rainy Days (Hari)
(1)	(2)	(3)
Januari/January	303	21
Februari/February	316	19
Maret/March	264	17
April/April	109	9
Mei/May	15	2
Juni/June	198	9
Juli/July	13	1
Agustus/August	38	8
September/September	95	8
Oktober/October	84	7
November/November	334	22
Desember/December	161	14

Catatan/Note: Data akumulasi dari 9 stasiun curah hujan/Accumulated data from 9 rainfall stations

Sumber/Source: Dinas Perumahan, Kawasan Permukiman dan Sumber Daya Air Kab. Tulungagung/ Department of Housing, Residential Areas and Water Resources of Tulungagung Regency

**Tabel** 1.2.4 **Hari Hujan Menurut Kecamatan dan Bulan di Kabupaten Tulungagung, 2021**  
**Table** 1.2.4 **Rainy Days by Subdistrict and Month in Tulungagung Regency, 2021**

	<b>Kecamatan Subdistrict</b>	<b>Januari January</b>	<b>Februari February</b>	<b>Maret March</b>	<b>April April</b>	<b>Mei May</b>
	(1)	(2)	(3)	(4)	(5)	(6)
1.	Besuki	20	22	16	16	5
2.	Bandung	23	19	16	10	1
3.	Pakel	18	18	17	7	1
4.	Campurdarat	18	18	17	7	1
5.	Tanggunggunung	17	17	11	11	2
6.	Kalidawir	21	18	13	9	3
7.	Pucanglaban	21	18	13	9	3
8.	Rejotangan	23	21	14	8	2
9.	Ngunut	20	20	15	5	3
10.	Sumbergempol	22	16	19	8	2
11.	Boyolangu	22	16	17	8	2
12.	Tulungagung	22	16	19	8	2
13.	Kedungwaru	22	16	19	8	2
14.	Ngantru	20	19	24	12	3
15.	Karangrejo	16	20	15	9	3
16.	Kauman	24	19	18	11	2
17.	Gondang	23	20	20	11	2
18.	Pagerwojo	22	20	21	6	1
19.	Sendang	22	21	20	15	2

Lanjutan Tabel/*Continued Table* 1.2.4

<b>Kecamatan Subdistrict</b>	<b>Juni June</b>	<b>Juli July</b>	<b>Agustus August</b>	<b>September September</b>	<b>Oktober October</b>
(1)	(7)	(8)	(9)	(10)	(11)
1. Besuki	13	6	19	11	12
2. Bandung	12	2	12	10	8
3. Pakel	8	1	4	10	6
4. Campurdarat	8	1	4	10	6
5. Tanggunggunung	12	1	12	10	11
6. Kalidawir	5	2	10	7	6
7. Pucanglaban	5	2	10	7	6
8. Rejotangan	7	2	6	6	7
9. Ngunut	7	1	3	5	5
10. Sumbergempol	8	-	4	4	3
11. Boyolangu	9	-	6	5	6
12. Tulungagung	8	-	4	4	3
13. Kedungwaru	8	-	4	4	3
14. Ngantru	9	-	9	7	9
15. Karangrejo	8	1	7	9	4
16. Kauman	9	-	7	7	6
17. Gondang	9	-	6	8	7
18. Pagerwojo	9	4	12	11	8
19. Sendang	14	4	10	15	11



Lanjutan Tabel/*Continued Table 1.2.4*

	<b>Kecamatan Subdistrict</b>	<b>November November</b>	<b>Desember December</b>	<b>Jumlah Total</b>	<b>Rata-rata The Rate</b>
	(1)	(12)	(13)	(14)	(15)
1.	Besuki	22	16	178	14,83
2.	Bandung	19	11	143	11,92
3.	Pakel	25	20	135	11,25
4.	Campurdarat	25	20	135	11,25
5.	Tanggunggunung	20	14	138	11,50
6.	Kalidawir	20	20	134	11,17
7.	Pucanglaban	20	20	134	11,17
8.	Rejotangan	23	17	136	11,33
9.	Ngunut	20	15	119	9,92
10.	Sumbergempol	24	7	117	9,75
11.	Boyolangu	20	9	120	10,00
12.	Tulungagung	24	7	117	9,75
13.	Kedungwaru	24	7	117	9,75
14.	Ngantru	26	13	151	12,58
15.	Karangrejo	22	12	126	10,50
16.	Kauman	22	13	138	11,50
17.	Gondang	24	13	143	11,92
18.	Pagerwojo	22	14	150	12,50
19.	Sendang	25	16	175	14,58

Catatan/Note: ...

Sumber/Source: Dinas Perumahan, Kawasan Permukiman dan Sumber Daya Air Kab. Tulungagung/ *Department of Housing, Residential Areas and Water Resources of Tulungagung Regency*

**Tabel**  
**Table** 1.2.5

**Curah Hujan Menurut Kecamatan dan Bulan di Kabupaten  
Tulungagung (mm), 2021**  
**Rainfall by Subdistrict and Month in Tulungagung Regency  
(mm), 2021**

	<b>Kecamatan Subdistrict</b>	<b>Januari January</b>	<b>Februari February</b>	<b>Maret March</b>	<b>April April</b>	<b>Mei May</b>
	(1)	(2)	(3)	(4)	(5)	(6)
1.	Besuki	298	479	152	161	50
2.	Bandung	296	393	278	157	15
3.	Pakel	241	363	271	156	1
4.	Campurdarat	241	363	271	156	1
5.	Tanggunggunung	335	404	105	91	9
6.	Kalidawir	346	482	156	158	8
7.	Pucanglaban	346	482	156	158	8
8.	Rejotangan	276	521	208	81	10
9.	Ngunut	376	468	274	52	37
10.	Sumbergempol	323	182	350	75	7
11.	Boyolangu	299	299	197	53	-
12.	Tulungagung	323	182	350	75	7
13.	Kedungwaru	323	182	350	75	7
14.	Ngantru	322	192	342	104	5
15.	Karangrejo	293	248	235	119	10
16.	Kauman	291	201	319	103	9
17.	Gondang	284	214	277	103	12
18.	Pagerwojo	310	160	404	62	7
19.	Sendang	243	183	327	136	85

Lanjutan Tabel/*Continued Table 1.2.5*

<b>Kecamatan Subdistrict</b>	<b>Juni June</b>	<b>Juli July</b>	<b>Agustus August</b>	<b>September September</b>	<b>Oktober October</b>
(1)	(7)	(8)	(9)	(10)	(11)
1. Besuki	379	76	105	55	231
2. Bandung	425	33	109	84	165
3. Pakel	193	2	6	63	85
4. Campurdarat	193	2	6	63	85
5. Tanggunggunung	330	33	71	73	124
6. Kalidawir	120	5	28	73	116
7. Pucanglaban	120	5	28	73	116
8. Rejotangan	180	3	30	34	39
9. Ngunut	235	5	5	104	43
10. Sumbergempol	-	-	20	109	41
11. Boyolangu	122	-	8	81	72
12. Tulungagung	-	-	20	109	41
13. Kedungwaru	-	-	20	109	41
14. Ngantru	276	-	12	100	14
15. Karangrejo	160	6	39	150	42
16. Kauman	99	-	23	84	64
17. Gondang	113	-	17	85	84
18. Pagerwojo	384	13	84	173	97
19. Sendang	435	61	86	187	103

Lanjutan Tabel/*Continued Table 1.2.5*

Kecamatan Subdistrict		November November	Desember December	Jumlah Total	Rata-rata The Rate
(1)		(12)	(13)	(14)	(15)
1.	Besuki	285	121	2,392	199.33
2.	Bandung	271	148	2,374	197.83
3.	Pakel	400	288	2,069	172.42
4.	Campurdat	400	288	2,069	172.42
5.	Tanggunggunung	431	157	2,163	180.25
6.	Kalidawir	351	128	1,971	164.25
7.	Pucanglaban	351	128	1,971	164.25
8.	Rejotangan	14	242	1,638	136.50
9.	Ngunut	311	256	2,166	180.50
10.	Sumbergempol	289	105	1,501	125.08
11.	Boyolangu	328	109	1,568	130.67
12.	Tulungagung	289	105	1,501	125.08
13.	Kedungwaru	289	105	1,501	125.08
14.	Ngantru	215	128	1,710	142.50
15.	Karangrejo	368	159	1,829	152.42
16.	Kauman	249	111	1,553	129.42
17.	Gondang	303	104	1,596	133.00
18.	Pagerwojo	714	224	2,632	219.33
19.	Sendang	492	151	2,489	207.42

Catatan/Note: ...

Sumber/Source: Dinas Perumahan, Kawasan Permukiman dan Sumber Daya Air Kab. Tulungagung/ Department of Housing, Residential Areas and Water Resources of Tulungagung Regency



# Bab 2

# Pemerintahan

## Government



Jumlah anggota Dewan  
Perwakilan Rakyat  
Kabupaten Tulungagung

**44 Laki-laki**

**6 Perempuan**

Jumlah PNS Kabupaten  
Tulungagung

**4218 Laki-laki**

**5584 Perempuan**

## Pemerintahan di Kabupaten Tulungagung

2032 RW

5668 RT

738 Dusun

257 Desa

14 Kelurahan





**PENJELASAN TEKNIS**

1. Pemerintahan adalah suatu sistem yang mengatur segala kegiatan masyarakat dalam suatu daerah/wilayah/negara yang meliputi segala aspek kehidupan berdasarkan norma-norma tertentu.
2. Anggota Dewan Perwakilan Rakyat Daerah (DPRD) dipilih melalui pemilihan umum (pemilu) dan dilantik dalam masa jabatan lima tahun.

**TECHNICAL NOTES**

1. *Government is a system which rules all the peoples activities in a certain area including all the aspect of life based on the certain norms.*
2. *Regional House of Representatives (DPRD) members are elected through a general election and appointed for a five-years membership.*

<https://kulungagungkab.bps.go.id/>



**ULASAN**

Kabupaten Tulungagung merupakan salah satu kabupaten di Jawa Timur dengan sistem pemerintahan yang sama dengan kabupaten/kota di Jawa Timur pada umumnya. Dengan diberlakukannya UU No.22 Tahun 1999 tentang Otonomi Daerah. Maka peran Pemerintah Daerah menjadi lebih besar karena sebagian besar kewenangan dari Pemerintah Pusat dilimpahkan ke daerah sehingga tingkat keberhasilan pembangunan di daerah sangat tergantung dari situasi dan kondisi Pemerintah Daerah yang bersangkutan. Oleh karena itu situasi dan kondisi yang kurang memadai dapat menjadi hambatan serius bagi Pemerintah Daerah dalam melaksanakan pembangunan jika tidak segera diatasi.

Unit Pemerintahan Daerah di bawah kabupaten secara langsung adalah kecamatan. Sedangkan kecamatan terbagi habis kedalam desa/ kelurahan. Kabupaten Tulungagung terbagi dalam 19 kecamatan, 271 desa/kelurahan, 738 dusun/lingkungan, 2 032 Rukun Warga (RW) dan 5 668 Rukun Tetangga (RT). Kecamatan yang mempunyai jumlah desa terbanyak adalah Kecamatan Gondang yaitu sebanyak 20 desa, sedangkan kecamatan yang mempunyai jumlah desa paling sedikit adalah Kecamatan Tanggunggunung yaitu sebanyak 7 desa.

Pembangunan nasional yang telah dilaksanakan selama ini tidak akan berhasil sepenuhnya apabila desa/

**DESCRIPTION**

*Tulungagung Regency as one of Regency in East Java has the same system with the other regency in East Java. By the Application of UU No. 22 in 1999 about Regency Otonomy. Then the role of local government is bigger than before because most of the central government it causes the success of regency development depends on the situation and the condition of local government. Therefore, the situation and conditions that are inadequate can become a serious obstacle for the local government in implementing development if it is not immediately resolved.*

*Local Government unit under the district is Subdistrict. Subdistrict is divided into villages. Tulungagung Regency is divided into 19 Subdistrict, 271 Villages, 738 Backwood, 2 032 Neighbourhood (RW) and 5 668 Small Neighbourhood (RT). Subdistrict which has the most villages is Gondang. It has 20 villages, whereas the Subdistrict which has the least villages is Tanggunggunung. It has only 7 Villages.*

*National development that has been implemented so far will not be fully successful if the village / kelurahan as the*

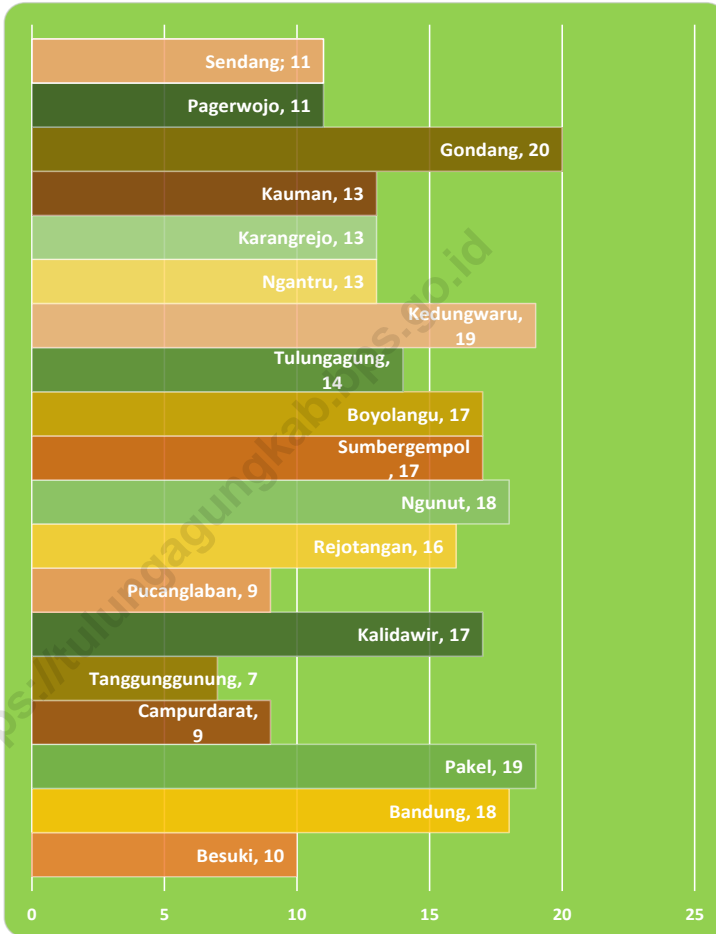
kelurahan sebagai satuan terkecil pemerintahan tidak pernah tersentuh pembangunan. Pada Tahun 2020 berdasarkan Dinas Pemberdayaan Masyarakat dan Desa, jumlah desa/kelurahan di Tulungagung terdapat 89 desa Swadaya, 98 desa Swakarsa, dan 50 desa Swasembada.

Jumlah pegawai negeri sipil sebanyak 9 802 orang terdiri dari 4 218 orang laki-laki dan 5 584 orang perempuan. Sebagian besar pegawai negeri sipil memiliki pendidikan tertinggi Sarjana/Doktor/Ph.D. Pangkat golongan tertinggi pada pegawai negeri sipil adalah golongan IV dimana tahun 2021 terdapat 2 859 pegawai pada golongan ini.

*smallest unit of government has never been touched by development. In the Year 2020 based on the Department of Community Empowerment and Villages, the number of villages in Tulungagung there are 89 Swadaya villages, 98 Swakarsa villages, and 50 self-sufficiency villages.*

*The number of civil servant is 9 802 members, consist of 4 218 men and 5 584 women. Most of the members in civil servant have highest education level as bachelor/ doctor/ Ph.D. Highest hierarchy of civil servant is range IV, when in 2021 have 2 859 members in this group.*

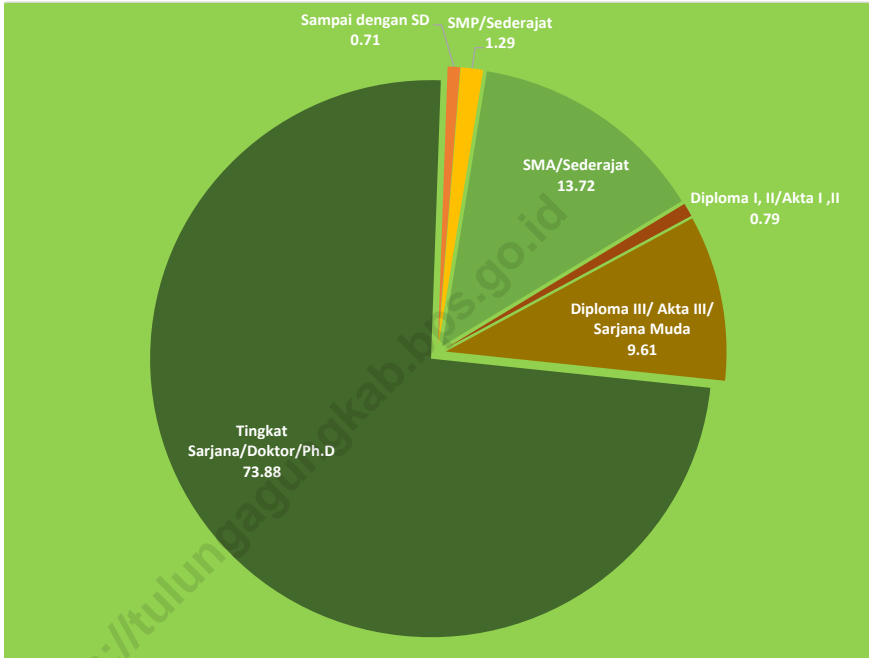
**Gambar 2.1** Jumlah Desa<sup>1</sup>/Kelurahan Menurut Kecamatan di Kabupaten Tulungagung, 2021  
**Figures 2.1** Number of Villages<sup>1</sup>/Kelurahan by Subdistrict in Tulungagung Regency, 2021



Catatan/Note: <sup>1</sup> Termasuk kelurahan dan Unit Permukiman Transmigrasi (UPT)/Include Transmigration Settlement Unit  
 Sumber/Source: Peraturan Kepala Badan Pusat Statistik Nomor 29 Tahun 2018 Tanggal 15 Januari 2018 tentang Perubahan Atas Peraturan Kepala Badan Pusat Statistik Nomor 55 Tahun 2017 tentang Kode dan Nama Wilayah Kerja Statistik Tahun 2017  
 Chief Statistician Regulation Number 29/2018, January 15 2018, as a revision of Chief Statistician Regulation Number 55 of 2017 on Code and Name of Regional Level of Data Collection.

**Gambar** 2.2  
**Figures**

**Persentase Pegawai Negeri Sipil Menurut Tingkat Pendidikan di Kabupaten Tulungagung, Desember 2021**  
**Percentage of Civil Servants by Educational Level in Tulungagung Regency, December 2021**



Sumber/Source: Badan Kepegawaian Daerah Kabupaten Tulungagung/ Regional Personnel Agency of Tulungagung Regency



## 2.1 WILAYAH ADMINISTRATIF ADMINISTRATIVE AREA

**Tabel** 2.1.1 **Jumlah Desa<sup>1</sup>/Kelurahan Menurut Kecamatan di Kabupaten Tulungagung, 2017-2021**  
**Table** 2.1.1 **Number of Villages<sup>1</sup>/Kelurahan by Subdistrict in Tulungagung Regency, 2017–2021**

Kecamatan Subdistrict	2017	2018	2019	2020	2021
(1)	(2)	(3)	(4)	(5)	(6)
1. Besuki	10	10	10	10	10
2. Bandung	18	18	18	18	18
3. Pakel	19	19	19	19	19
4. Campurdarat	9	9	9	9	9
5. Tanggunggunung	7	7	7	7	7
6. Kalidawir	17	17	17	17	17
7. Pucanglaban	9	9	9	9	9
8. Rejotangan	16	16	16	16	16
9. Ngunut	18	18	18	18	18
10. Sumbergempol	17	17	17	17	17
11. Boyolangu	17	17	17	17	17
12. Tulungagung	14	14	14	14	14
13. Kedungwaru	19	19	19	19	19
14. Ngantru	13	13	13	13	13
15. Karangrejo	13	13	13	13	13
16. Kauman	13	13	13	13	13
17. Gondang	20	20	20	20	20
18. Pagerwojo	11	11	11	11	11
19. Sendang	11	11	11	11	11
<b>Kabupaten Tulungagung</b>	<b>271</b>	<b>271</b>	<b>271</b>	<b>271</b>	<b>271</b>

Catatan/Note: <sup>1</sup> Termasuk kelurahan dan Unit Permukiman Transmigrasi (UPT)/Include Transmigration Settlement Unit  
Sumber/Source: Peraturan Kepala Badan Pusat Statistik Nomor 1 Tahun 2020 Tanggal 5 Februari 2020 tentang Perubahan Atas Peraturan Kepala Badan Pusat Statistik Nomor 3 Tahun 2019 tentang Kode dan Nama Wilayah Kerja Statistik Tahun 2019/Chief Statistician Regulation Number 1/2020, February 5 2020, as a revision of Chief Statistician Regulation Number 3 of 2019 on Code and Name of Regional Level of Data Collection.

**Tabel**  
**Table** 2.1.2

**Desa/Kelurahan, Dusun/Lingkungan, RW dan RT Menurut Kecamatan di Kabupaten Tulungagung, 2021**  
**Villages, Dusun, RW and RT by Subdistrict in Tulungagung Regency, 2021**

	Kecamatan <i>Subdistrict</i>	Desa/Kelurahan <i>Village</i>	Dusun/ Lingkungan <i>Subvillage</i>	Rukun Warga <i>Hamlet</i>	Rukun Tetangga <i>Neighbourhood Group</i>
	(1)	(2)	(3)	(4)	(5)
1.	Besuki	10	22	44	225
2.	Bandung	18	43	187	206
3.	Pakel	19	44	93	317
4.	Campurdarat	9	29	67	292
5.	Tanggunggunung	7	37	70	169
6.	Kalidawir	17	56	134	443
7.	Pucanglaban	9	24	46	170
8.	Rejotangan	16	51	133	480
9.	Ngunut	18	41	148	442
10.	Sumbergempol	17	44	121	370
11.	Boyolangu	17	45	109	463
12.	Tulungagung	14	8	86	297
13.	Kedungwaru	19	49	127	480
14.	Ngantru	13	43	116	369
15.	Karangrejo	13	39	72	266
16.	Kauman	13	34	304	90
17.	Gondang	20	51	100	383
18.	Pagerwojo	11	37	64	220
19.	Sendang	11	49	97	283
	<b>Kabupaten Tulungagung</b>	<b>271</b>	<b>711</b>	<b>1 840</b>	<b>6 356</b>

Catatan/Note: ...

Sumber/Source: Dinas Pemberdayaan Masyarakat dan Desa Kabupaten Tulungagung dan Kantor Kecamatan Tulungagung/  
Village and Community Empowerment Office of Tulungagung District and Tulungagung District Office

**Tabel**  
**Table** 2.1.3

**Perangkat Desa Menurut Kecamatan di Kabupaten  
Tulungagung, 2021**  
*Village Apparatus by Subdistrict in Tulungagung Regency,  
2021*

Kecamatan Subdistrict	Kepala Desa Head of Village	Sekretaris Desa Secretary of Village	Kepala Dusun Head of Subvillage	Pelaksana Teknis Lapangan
(1)	(2)	(3)	(4)	(5)
1. Besuki	10	10	21	11
2. Bandung	18	18	43	18
3. Pakel	19	19	38	33
4. Campurdarat	9	9	29	30
5. Tanggunggunung	7	7	37	64
6. Kalidawir	17	17	53	75
7. Pucanglaban	9	9	24	80
8. Rejotangan	16	16	40	26
9. Ngunut	18	18	36	6
10. Sumbergempol	17	17	44	19
11. Boyolangu	17	17	43	33
12. Tulungagung	12	10	-	-
13. Kedungwaru	19	19	40	16
14. Ngantru	13	13	43	29
15. Karangrejo	13	13	39	50
16. Kauman	13	13	33	25
17. Gondang	20	20	50	19
18. Pagerwojo	11	11	37	54
19. Sendang	11	11	53	28
<b>Kabupaten Tulungagung</b>	<b>269</b>	<b>267</b>	<b>703</b>	<b>616</b>



Lanjutan Tabel/*Continued Table 2.1.3*

Kecamatan Subdistrict	Kepala Urusan				
	Pemerintahan	Ekonomi/ Pembangunan	Perencanaan	Keuangan	Umum
(1)	(6)	(7)	(8)	(9)	(10)
1. Besuki	10	-	8	10	10
2. Bandung	18	-	12	18	16
3. Pakel	19	-	10	19	19
4. Campurdarat	6	-	9	9	9
5. Tanggunggunung	7	-	7	7	7
6. Kalidawir	17	-	17	17	17
7. Pucanglaban	9	-	9	9	9
8. Rejotangan	16	-	12	16	16
9. Ngunut	18	-	9	18	18
10. Sumbergempol	17	-	14	17	17
11. Boyolangu	17	-	12	17	16
12. Tulungagung	-	-	-	1	-
13. Kedungwaru	19	-	11	19	19
14. Ngantru	13	-	13	13	13
15. Karangrejo	13	-	10	13	13
16. Kauman	13	-	12	13	13
17. Gondang	20	-	13	20	20
18. Pagerwojo	11	-	8	11	11
19. Sendang	11	-	10	11	9
<b>Kabupaten Tulungagung</b>	<b>254</b>	<b>-</b>	<b>196</b>	<b>258</b>	<b>252</b>

Lanjutan Tabel/*Continued Table 2.1.3*

Kecamatan <i>Subdistrict</i>	Kepala Seksi			
	Pemerintahan	Kesejahteraan	Pelayanan	Tantib
(1)	(11)	(12)	(13)	(14)
1. Besuki	10	7	6	...
2. Bandung	18	<b>15</b>	<b>5</b>	...
3. Pakel	19	15	9	...
4. Campurdarat	6	6	6	...
5. Tanggunggunung	7	7	7	...
6. Kalidawir	17	17	17	...
7. Pucanglaban	9	9	9	...
8. Rejotangan	16	16	8	...
9. Ngunut	18	18	2	...
10. Sumbergempol	17	17	14	...
11. Boyolangu	17	17	7	...
12. Tulungagung	12	...	...	12
13. Kedungwaru	19	18	19	...
14. Ngantru	13	13	11	...
15. Karangrejo	13	12	13	...
16. Kauman	13	13	9	...
17. Gondang	20	20	7	...
18. Pagerwojo	11	11	5	...
19. Sendang	11	11	10	...
<b>Kabupaten Tulungagung</b>	<b>266</b>	<b>242</b>	<b>164</b>	<b>12</b>

Catatan/Note: ...

Sumber/Source: Dinas Pemberdayaan Masyarakat dan Desa Kabupaten Tulungagung/Village and Community Empowerment Office of Tulungagung District

**Tabel**  
**Table** 2.1.4

**Desa/Kelurahan Menurut Kecamatan dan Klasifikasinya di Kabupaten Tulungagung, 2021**  
**Villages by Subdistrict and Its Classification in Tulungagung Regency, 2021**

Kecamatan Subdistrict	Swadaya Self-Subsistent	Swakarsa Self-Initiative	Swasembada Self-Sufficiency	Jumlah Total
(1)	(2)	(3)	(4)	(5)
1. Besuki	2	5	3	10
2. Bandung	6	5	1	18
3. Pakel	11	5	3	19
4. Campurdarat	5	3	-	9
5. Tanggunggunung	0	3	4	7
6. Kalidawir	7	5	5	17
7. Pucanglaban	6	2	1	9
8. Rejotangan	2	5	5	16
9. Ngunut	11	5	2	18
10. Sumbergempol	5	8	3	17
11. Boyolangu	6	4	7	17
12. Tulungagung	...	...	...	14
13. Kedungwaru	10	4	5	19
14. Ngantru	1	10	2	13
15. Karangrejo	3	9	1	13
16. Kauman	7	4	2	13
17. Gondang	4	10	3	20
18. Pagerwojo	3	4	1	11
19. Sendang	0	7	2	11
<b>Kabupaten Tulungagung</b>	<b>89</b>	<b>98</b>	<b>50</b>	<b>271</b>

Catatan/Note: ...

Sumber/Source: Dinas Pemberdayaan Masyarakat dan Desa Kabupaten Tulungagung/Village and Community Empowerment Office of Tulungagung District

**Tabel**  
**Table** 2.1.5

**Hasil-hasil yang dicapai Pemerintah Daerah (Pemda)  
Menurut Tahun di Kabupaten Tulungagung, 2017-  
2021**  
*The Result Reached by Local Government by Years in  
Tulungagung Regency, 2017-2021*

Tahun Years	Perda	Peraturan Bupati	Keputusan	Instruksi Bupati	Jumlah Total
(1)	(2)	(3)	(4)	(5)	(6)
2017	25	63	385	1	474
2018	15	48	338	1	402
2019	17	87	167	3	274
2020	7	69	301	2	379
2021	11	66	494	-	571

Catatan/Note: ...

Sumber/Source: Bagian Hukum (Sekretariat Daerah) Kabupaten Tulungagung/Legal Section (Regional Secretariat) of Tulungagung District

**Tabel**  
**Table** 2.1.6

**Lembaga Pemerintahan Desa Menurut Kecamatan di  
Kabupaten Tulungagung, 2021**  
*Village Government Institution by Subdistrict in  
Tulungagung Regency, 2021*

Kecamatan Subdistrict	Lembaga Pemberdayaan Masyarakat (LPM)	Pembinaan Kesejahteraan Keluarga (PKK)	Badan Permusyawaratan Desa (BPD)	Kuliah Pengabdian Masyarakat (KPM)
(1)	(2)	(3)	(4)	(5)
1. Besuki	10	10	84	10
2. Bandung	18	18	144	18
3. Pakel	19	19	140	19
4. Campurdarat	9	9	81	9
5. Tanggunggunung	7	7	61	7
6. Kalidawir	17	17	151	17
7. Pucanglaban	9	9	63	9
8. Rejotangan	16	16	140	16
9. Ngunut	18	18	160	18
10. Sumbergempol	17	17	149	17
11. Boyolangu	17	17	153	17
12. Tulungagung	14	14	-	4
13. Kedungwaru	19	19	163	19
14. Ngantru	13	13	115	13
15. Karangrejo	13	13	113	13
16. Kauman	13	13	113	13
17. Gondang	20	20	166	20
18. Pagerwojo	11	11	89	11
19. Sendang	11	11	99	11
<b>Kabupaten Tulungagung</b>	<b>271</b>	<b>271</b>	<b>2 184</b>	<b>261</b>

Catatan/Note: ...

Sumber/Source: Dinas Pemberdayaan Masyarakat dan Desa Kabupaten Tulungagung/Village and Community Empowerment Office of Tulungagung District

**Tabel**  
**Table** 2.1.7

**Pasar Desa, Lumbung Desa, BKD, BUM Desa Menurut  
Kecamatan di Kabupaten Tulungagung, 2021**  
*Village Markets, Rice Barns, BKD, BUM Desa by Subdistrict in  
Tulungagung Regency, 2021*

Kecamatan Subdistrict	Pasar Desa	Lumbung Desa	Badan Kredit Usaha	Usaha Ekonomi Desa	Badan Usaha Milik Desa (BUM Desa)
(1)	(2)	(3)	(4)	(5)	(6)
1. Besuki	1	-	-	-	9
2. Bandung	1	-	9	-	18
3. Pakel	4	-	-	-	18
4. Campurdarat	3	-	6	-	9
5. Tanggunggunung	2	-	-	-	7
6. Kalidawir	6	-	3	-	17
7. Pucanglaban	2	-	-	-	9
8. Rejotangan	1	-	2	-	15
9. Ngunut	1	-	-	-	16
10. Sumbergempol	1	-	3	-	14
11. Boyolangu	3	-	12	-	16
12. Tulungagung	2	-	3	2	1
13. Kedungwaru	2	-	3	-	9
14. Ngantru	1	-	-	-	13
15. Karangrejo	1	-	2	-	13
16. Kauman	1	-	7	-	7
17. Gondang	5	-	6	-	20
18. Pagerwojo	4	-	-	-	11
19. Sendang	1	-	-	-	10
<b>Kabupaten Tulungagung</b>	<b>42</b>	<b>-</b>	<b>56</b>	<b>2</b>	<b>232</b>

Catatan/Note: ...

Sumber/Source: Dinas Pemberdayaan Masyarakat dan Desa Kabupaten Tulungagung/Village and Community Empowerment Office of Tulungagung District

## 2.2 DEWAN PERWAKILAN RAKYAT DAERAH REGIONAL HOUSE OF REPRESENTATIVE

**Tabel 2.2.1** Jumlah Anggota Dewan Perwakilan Rakyat Daerah Menurut Partai Politik dan Jenis Kelamin di Kabupaten Tulungagung, 2021  
*Number of Regional House of Representatives's Members by Political Parties and Sex in Tulungagung Regency, 2021*

	<b>Partai Politik Political Parties</b>	<b>Laki-laki Male</b>	<b>Perempuan Female</b>	<b>Jumlah Total</b>
	(1)	(2)	(3)	(4)
1.	Partai Demokrasi Indonesia Perjuangan	11	2	13
2.	Parta Hati Nurani Rakyat	2	1	3
3.	Partai Amanat Nasional	5	-	5
4.	Partai Kebangkitan Bangsa	7	-	7
5.	Partai Golongan Karya	6	-	6
6.	Partai Demokrat	3	-	3
7.	Partai Gerakan Indonesia Raya	5	-	5
8.	Partai Keadilan Sejahtera	3	-	3
9.	Partai Bulan Bintang	-	1	1
10.	Partai Persatuan Pembangunan	-	1	1
11.	Partai Nasional Demokrat	2	1	3
	<b>Kabupaten Tulungagung</b>	<b>44</b>	<b>6</b>	<b>50</b>

Catatan/Notes: ...

Sumber/Source: Sekretariat DPRD Kabupaten Tulungagung/*Secretariat of DPRD Tulungagung Regency.*

**Tabel**  
**Table** 2.2.2

**Anggota Dewan Perwakilan Rakyat Daerah Menurut  
Partai Politik dan Pendidikan di Kabupaten Tulungagung,  
2021**  
*Members of The Regional House of Representatives by  
Political Parties and Education in Tulungagung Regency,  
2021*

	Partai Politik <i>Political Parties</i>	Tingkat Pendidikan/ <i>The Level of Education</i>			
		SMA <i>High School</i>	D2/D3 <i>Bachelor's Degree</i>	S1 <i>Undergraduate</i>	S2 <i>Postgraduate</i>
	(1)	(2)	(3)	(4)	(5)
1.	Partai Demokrasi Indonesia Perjuangan	3	-	5	5
2.	Parta Hati Nurani Rakyat	-	-	1	2
3.	Partai Amanat Nasional	-	-	3	2
4.	Partai Kebangkitan Bangsa	2	1	3	1
5.	Partai Golongan Karya	2	1	1	2
6.	Partai Demokrat	-	-	3	-
7.	Partai Gerakan Indonesia Raya	3	-	1	1
8.	Partai Keadilan Sejahtera	-	-	2	1
9.	Partai Bulan Bintang	-	-	1	-
10.	Partai Persatuan Pembangunan	1	-	-	-
11.	Partai Nasional Demokrat	1	-	2	-
<b>Kabupaten Tulungagung</b>		<b>12</b>	<b>2</b>	<b>22</b>	<b>14</b>

Catatan/*Notes*: ...

Sumber/*Source*: Sekretariat DPRD Kabupaten Tulungagung/*Secretariat of DPRD Tulungagung Regency*.



**Tabel**  
**Table** 2.2.3

**Anggota Dewan Perwakilan Rakyat Daerah Menurut Fraksi di Kabupaten Tulungagung, 2018-2021**  
**Members of The Regional House of Representatives by Fraction in Tulungagung Regency, 2018-2021**

Partai Politik Political Parties		2018	2019	2020	2021
(1)		(2)	(3)	(4)	(5)
1.	Fraksi Kebangkitan Nasional Ulama	-	-	-	-
2.	Fraksi Partai Golongan Karya	5	6	6	6
3.	Fraksi Partai Kebangkitan Bangsa	6	7	7	7
4.	Fraksi Hati Nurani Rakyat	6	-	-	3
5.	Fraksi Partai Amanat Nasional	5	5	5	5
6.	Fraksi PDI-P	12	13	13	13
7.	Fraksi Partai Demokrat	4	-	-	3
8.	Fraksi Semangat Baru	5	-	-	-
9.	Fraksi Partai Gerakan Indonesia Raya	7	8	8	5
10.	Fraksi Gabungan Partai Demokrat Partai NasDem Partai Bulan Bintang	-	7	7	-
11.	Fraksi Hati Nurani Bersatu	-	4	4	-
<b>Kabupaten Tulungagung</b>		<b>50</b>	<b>50</b>	<b>50</b>	<b>42</b>

Catatan/Notes: ...

Sumber/Source: Sekretariat DPRD Kabupaten Tulungagung/Sekretariat of DPRD Tulungagung Regency.

**Tabel**  
**Table** 2.2.4

**Kegiatan DPRD Menurut Jenis Kegiatan di Kabupaten  
Tulungagung, 2017-2021**  
*The Activity of Assembly by Kind of Activities in  
Tulungagung Regency, 2017-2021*

Jenis Kegiatan Activities		2017	2018	2019	2020	2021
(1)		(2)	(3)	(4)	(5)	(6)
1.	Rapat Paripurna / Plenary Assembly	17	10	15	10	15
2.	Rapat / Meeting :					
	Komisi Gabungan/Joint Comission	-	-	-	-	-
	Komisi A	49	52	35	20	12
	Komisi B	26	41	50	9	4
	Komisi C	7	52	13	16	3
	Komisi D	38	41	31	17	4
	Badan Musyawarah	8	9	10	6	4
	Badan Anggaran dan Eksekutif	11	8	12	7	4
	Fraksi-fraksi	15	32	54	16	3
	Panitia Khusus	48	70	33	22	31
3.	Kunjungan Kerja					
	Dalam Daerah	184	183	154	240	23
	Luar Daerah	128	135	121	124	51
<b>Kabupaten Tulungagung</b>		<b>531</b>	<b>633</b>	<b>528</b>	<b>487</b>	<b>154</b>

Catatan/Notes: ...

Sumber/Source: Sekretariat DPRD Kabupaten Tulungagung/Sekretariat of DPRD Tulungagung Regency.

**Tabel**  
**Table** 2.2.5

**Hasil-Hasil yang Dicapai DPRD di Kabupaten  
Tulungagung, 2017-2021**  
*The Activity of Assembly by Kind of Activities in  
Tulungagung Regency, 2017-2021*

Tahun Years	Keputusan Ketua DPRD	Perda	Pengaduan/Masalah yang		
			Diajukan ke DPRD	Diteruskan ke Gubernur	Diteruskan ke Bupati
(1)	(2)	(3)	(4)	(5)	(6)
2017	29	27	25	-	-
2018	17	14	16	-	-
2019	28	21	7	-	-
2020	12	8	22	-	1
2021	16	3	16	-	-

Catatan/Notes: ...

Sumber/Source: Sekretariat DPRD Kabupaten Tulungagung/*Secretariat of DPRD Tulungagung Regency.*

**Tabel**  
**Table** 2.2.6

**Produk Hukum DPRD Menurut Bulan di Kabupaten  
Tulungagung, 2021**  
*The Product of Law by Month in Tulungagung Regency,  
2021*

	Bulan Month	Peraturan Daerah	Surat Keputusan
	(1)	(2)	(3)
1.	Januari/January	-	1
2.	Februari/February	-	-
3.	Maret/March	-	-
4.	April/April	-	6
5.	Mei/May	-	-
6.	Juni/June	-	5
7.	Juli/July	-	-
8.	Agustus/August	-	4
9.	September/September	-	2
10.	Oktober/October	-	3
11.	Nevenber/November	3	8
12.	Desember/December	-	1
<b>Kabupaten Tulungagung</b>		<b>3</b>	<b>30</b>

Catatan/Notes: ...

Sumber/Source: Sekretariat DPRD Kabupaten Tulungagung/Sekretariat of DPRD Tulungagung Regency.

## 2.3 SUMBER DAYA MANUSIA HUMAN RESOURCES

**Tabel** 2.3.1 **Jumlah Pegawai Negeri Sipil Menurut Jabatan dan Jenis Kelamin di Kabupaten Tulungagung, Desember 2020 dan Desember 2021**  
*Number of Civil Servants by Occupation and Sex in Tulungagung Regency, Desember 2020 dan Desember 2021*

Jabatan <i>Occupation</i>	2020		Jumlah <i>Total</i>
	Laki-laki <i>Male</i>	Perempuan <i>Female</i>	
(1)	(2)	(3)	(4)
<b>Fungsional Tertentu</b> <i>Specific Functional</i>	2 059	4 005	6 064
<b>Fungsional Umum</b> <i>Staf General Functional</i>	1 775	1 292	3 067
<b>Struktural/Structural</b>	525	329	854
Eselon V/5th Echelon	-	-	-
Eselon IV/4th Echelon	360	277	637
Eselon III/3rd Echelon	140	48	188
Eselon II/2nd Echelon	25	4	29
Eselon I/1st Echelon	-	-	-
<b>Kabupaten Tulungagung</b>	<b>4 359</b>	<b>5 626</b>	<b>9 985</b>

Lanjutan Tabel/Continued Table 2.3.1

Kecamatan <i>Subdistrict</i>	2021		
	Laki-laki <i>Male</i>	Perempuan <i>Female</i>	Jumlah <i>Total</i>
(1)	(5)	(6)	(7)
Fungsional Tertentu <i>Specific Functional</i>	2 116	3 999	6 115
Fungsional Umum <i>Staf General Functional</i>	1 762	1 387	3 149
Struktural/ <i>Structural</i>	340	198	538
Eselon V/5th Echelon	-	-	-
Eselon IV/4th Echelon	179	143	322
Eselon III/3rd Echelon	135	50	185
Eselon II/2nd Echelon	26	5	31
Eselon I/1st Echelon	-	-	-
<b>Kabupaten Tulungagung</b>	<b>4 218</b>	<b>5 584</b>	<b>9 802</b>

Catatan/Notes: ...

Sumber/Source: Badan Kepegawaian Daerah Kabupaten Tulungagung/*Regional Personnel Agency of Tulungagung Regency.*

**Tabel**  
**Table** 2.3.2

**Jumlah Pegawai Negeri Sipil Menurut Tingkat Pendidikan dan Jenis Kelamin di Kabupaten Tulungagung, Desember 2020 dan Desember 2021**  
**Number of Civil Servants by Educational Level and Sex in Tulungagung Regency, December 2020 and December 2021**

Tingkat Pendidikan <i>Educational Level</i>	2020		Jumlah <i>Total</i>
	Laki-laki <i>Male</i>	Perempuan <i>Female</i>	
(1)	(2)	(3)	(4)
Sampai dengan SD <i>Up to Primary School</i>	78	1	79
SMP/Sederajat <i>General Vocational Junior High School</i>	133	3	136
SMA/Sederajat <i>General/Vocational Senior High School</i>	1 037	430	1 467
Diploma I, II/Akta I, II <i>Diploma I, II/Akta I, II</i>	45	46	91
Diploma III/Akta III/Sarjana Muda <i>Diploma III/Akta III/Bachelor</i>	153	624	777
Tingkat Sarjana/Doktor/Ph.D <i>University Graduates</i>	2 913	4 522	7 435
<b>Kabupaten Tulungagung</b>	<b>4 359</b>	<b>5 626</b>	<b>9 985</b>

Lanjutan Tabel/*Continued Table 2.3.2*

Tingkat Pendidikan <i>Educational Level</i>	2021		
	Laki-laki <i>Male</i>	Perempuan <i>Female</i>	Jumlah <i>Total</i>
(1)	(5)	(6)	(7)
Sampai dengan SD <i>Up to Primary School</i>	69	1	70
SMP/Sederajat <i>General Vocational Junior High School</i>	123	3	126
SMA/Sederajat <i>General/Vocational Senior High School</i>	961	384	1 345
Diploma I, II/Akta I, II <i>Diploma I, II/Akta I, II</i>	41	36	77
Diploma III/Akta III/Sarjana Muda <i>Diploma III/Akta III/Bachelor</i>	230	712	942
Tingkat Sarjana/Doktor/Ph.D <i>University Graduates</i>	2 794	4 448	7 242
<b>Kabupaten Tulungagung</b>	<b>4 218</b>	<b>5 584</b>	<b>9 802</b>

Catatan/*Notes:* ...Sumber/*Source:* Badan Kepegawaian Daerah Kabupaten Tulungagung/*Regional Personnel Agency of Tulungagung Regency.*



**Tabel**  
**Table** 2.3.3

**Jumlah Pegawai Negeri Sipil Menurut Tingkat  
Kepangkatan dan Jenis Kelamin di Kabupaten  
Tulungagung, Desember 2020 dan Desember 2021**  
*Number of Civil Servants by Hierarchy and Sex in  
Tulungagung Regency, December 2020 and December  
2021*

Pangkat/Golongan/Ruang Hierarchy	2020		
	Laki-laki Male	Perempuan Female	Jumlah Total
(1)	(2)	(3)	(4)
1. I/A (Juru Muda)	-	-	-
2. I/B (Juru Muda Tingkat I)	21	1	22
3. I/C (Juru)	38	-	38
4. I/D (Juru Tingkat I)	68	3	71
<b>Golongan I/Range I</b>	127	4	131
5. II/A (Pengatur Muda)	210	12	222
6. II/B (Pengatur Muda Tingkat I)	139	18	157
7. II/C (Pengatur)	347	297	644
8. II/D (Pengatur Tingkat I)	363	287	650
<b>Golongan II/Range II</b>	1 059	614	1 673
9. III/A (Penata Muda)	538	847	1 385
10. III/B (Penata Muda Tingkat I)	372	817	1 189
11. III/C (Penata)	270	450	720
12. III/D (Penata Tingkat I)	555	988	1 543
<b>Golongan III/Range III</b>	1 735	3 102	4 837
13. IV/A (Pembina)	365	379	744
14. IV/B (Pembina Tingkat I)	941	1 393	2 334
15. IV/C (Pembina Utama Muda)	124	130	254
16. IV/D (Pembina Utama Madya)	8	4	12
17. IV/E (Pembina Utama)	-	-	-
<b>Golongan IV/Range IV</b>	1 438	1 906	3 344
<b>Kabupaten Tulungagung</b>	<b>4 359</b>	<b>5 626</b>	<b>9 985</b>

Lanjutan Tabel/Continued Table 2.3.3

Pangkat/Golongan/Ruang Hierarchy	2021		
	Laki-laki Male	Perempuan Female	Jumlah Total
(1)	(5)	(6)	(7)
1. I/A (Juru Muda)	-	-	-
2. I/B (Juru Muda Tingkat I)	1	-	1
3. I/C (Juru)	26	1	27
4. I/D (Juru Tingkat I)	88	3	91
<b>Golongan I/Range I</b>	115	4	119
5. II/A (Pengatur Muda)	131	10	141
6. II/B (Pengatur Muda Tingkat I)	188	18	206
7. II/C (Pengatur)	317	346	663
8. II/D (Pengatur Tingkat I)	445	264	709
<b>Golongan II/Range II</b>	1081	638	1719
9. III/A (Penata Muda)	598	1059	1657
10. III/B (Penata Muda Tingkat I)	391	883	1274
11. III/C (Penata)	210	363	573
12. III/D (Penata Tingkat I)	568	1033	1601
<b>Golongan III/Range III</b>	1767	3338	5105
13. IV/A (Pembina)	317	326	643
14. IV/B (Pembina Tingkat I)	816	1175	1991
15. IV/C (Pembina Utama Muda)	111	99	210
16. IV/D (Pembina Utama Madya)	11	4	15
17. IV/E (Pembina Utama)	-	-	-
<b>Golongan IV/Range IV</b>	1255	1604	2859
<b>Kabupaten Tulungagung</b>	<b>4 218</b>	<b>5 584</b>	<b>9 802</b>

Catatan/Notes: ...

Sumber/Source: Badan Kepegawaian Daerah Kabupaten Tulungagung/Regional Personnel Agency of Tulungagung Regency.

**Tabel 2.3.4** Jumlah Pegawai Negeri Sipil Menurut Dinas/Instansi Pemerintah dan Jenis Kelamin di Kabupaten Tulungagung, 2021  
*Number of Civil Servants by Institution/Office in Tulungagung Regency, 2021*

	Dinas/Instansi Pemerintah <i>Institution/Office</i>	Jenis Kelamin/Sex		Jumlah <i>Total</i>
		Laki-laki <i>Male</i>	Perempuan <i>Female</i>	
	(1)	(2)	(3)	(4)
1.	SEKRETARIAT DAERAH	139	77	216
2.	SEKRETARIAT DEWAN PERWAKILAN RAKYAT DAERAH	31	17	48
3.	DINAS PEKERJAAN UMUM DAN PENATAAN RUANG	100	40	140
4.	DINAS PERUMAHAN, KAWASAN PERMUKIMAN DAN SUMBER DAYA AIR	103	20	123
5.	DINAS KESEHATAN	264	951	1 215
6.	DINAS PENDIDIKAN, PEMUDA DAN OLAHRAGA	2 008	3 311	5 319
7.	DINAS KEPENDUDUKAN DAN PENCATATAN SIPIL	18	31	49
8.	DINAS PERINDUSTRIAN DAN PERDAGANGAN	108	34	142
9.	DINAS KEBUDAYAAN DAN PARIWISATA	37	19	56
10.	DINAS PERHUBUNGAN	88	13	101
11.	DINAS TENAGA KERJA DAN TRANSMIGRASI	21	16	36
12.	DINAS PERIKANAN	17	15	32
13.	DINAS PERTANIAN	68	61	129
14.	DINAS PETERNAKAN DAN KESEHATAN HEWAN	33	25	58
15.	DINAS KOPERASI DAN USAHA MIKRO	23	24	47
16.	DINAS PEMBERDAYAAN MASYARAKAT DAN DESA	26	20	46

Lanjutan Tabel/Continued Table 2.3.4

Dinas/Instansi Pemerintah <i>Institution/Office</i>	Jenis Kelamin/Sex		
	Laki-laki <i>Male</i>	Perempuan <i>Female</i>	Jumlah <i>Total</i>
(1)	(2)	(3)	(4)
17. DINAS KELUARGA BERENCANA, PEMBERDAYAAN PEREMPUAN DAN PERLINDUNGAN ANAK	12	16	28
18. DINAS SOSIAL	10	14	24
19. DINAS KETAHANAN PANGAN	13	17	30
20. DINAS PENANAMAN MODAL DAN PELAYANAN TERPADU SATU PINTU	16	16	32
21. DINAS LINGKUNGAN HIDUP	133	26	159
22. DINAS PERPUSTAKAAN DAN KEARSIPAN	9	27	36
23. DINAS KOMUNIKASI DAN INFORMATIKA	30	12	42
24. INSPEKTORAT DAERAH	32	26	58
25. BADAN PERENCANAAN PEMBANGUNAN DAERAH	50	19	69
26. BADAN KEPEGAWAIAN DAN PENGEMBANGAN SUMBER DAYA MANUSIA	26	33	59
27. BADAN PENGELOLAAN KEUANGAN DAN ASET DAERAH	37	31	68
28. BADAN KESATUAN BANGSA DAN POLITIK	18	9	27
29. BADAN PENDAPATAN DAERAH	28	27	55
30. BADAN PENANGGULANGAN BENCANA DAERAH	22	10	32
31. SATUAN POLISI PAMONG PRAJA	111	10	121
32. RUMAH SAKIT UMUM DAERAH dr. ISKAK	730	1 085	1 815

Lanjutan Tabel/Continued Table 2.3.4

	Dinas/Instansi Pemerintah <i>Institution/Office</i>	Jenis Kelamin/Sex		Jumlah <i>Total</i>
		Laki-laki <i>Male</i>	Perempuan <i>Female</i>	
	(1)	(2)	(3)	(4)
33.	KECAMATAN TULUNGAGUNG	13	11	24
34.	KECAMATAN BOYOLANGU	18	6	24
35.	KECAMATAN KEDUNGGARU	18	10	28
36.	KECAMATAN NGANTRU	16	9	25
37.	KECAMATAN NGUNUT	12	12	24
38.	KECAMATAN REJOTANGAN	20	6	26
39.	KECAMATAN SUMBERGEMPOL	18	10	28
40.	KECAMATAN KALIDAWIR	14	8	22
41.	KECAMATAN PUCANGLABAN	16	2	18
42.	KECAMATAN CAMPURDARAT	11	6	17
43.	KECAMATAN PAKEL	20	10	30
44.	KECAMATAN BANDUNG	25	8	33
45.	KECAMATAN BESUKI	10	9	19
46.	KECAMATAN TANGGUNGUNUNG	18	5	23
47.	KECAMATAN KAUMAN	15	14	29
48.	KECAMATAN GONDANG	19	15	34
49.	KECAMATAN PAGERWOJO	20	5	25
50.	KECAMATAN KARANGREJO	14	13	27
51.	KECAMATAN SENDANG	14	5	19
52.	KELURAHAN KAMPUNGDALEM	8	3	11
53.	KELURAHAN KAUMAN	5	3	8
54.	KELURAHAN KEDUNGSOKO	4	8	12
55.	KELURAHAN TERTEK	5	4	9
56.	KELURAHAN KUTOANYAR	4	3	7
57.	KELURAHAN BOTORAN	3	6	9

Lanjutan Tabel/*Continued Table 2.3.4*

	Dinas/Instansi Pemerintah <i>Institution/Office</i>	Jenis Kelamin/Sex		Jumlah <i>Total</i>
		Laki-laki <i>Male</i>	Perempuan <i>Female</i>	
	(1)	(2)	(3)	(4)
58.	KELURAHAN PANGGUNGREJO	6	4	10
59.	KELURAHAN KEPATIHAN	4	6	10
60.	KELURAHAN KENAYAN	5	4	9
61.	KELURAHAN BAGO	5	5	10
62.	KELURAHAN JEPUN	7	4	11
63.	KELURAHAN TAMANAN	4	5	9
64.	KELURAHAN KARANGWARU	4	4	8
65.	KELURAHAN SEMBUNG	5	4	9
66.	KEJAKSAAN NEGERI TULUNGAGUNG	22	13	35
67.	UPT. DINAS PENDAPATAN PROVINSI JATIM	...	...	27
68.	DINAS PERHUBUNGAN UNIT PELAKSANA TEKNIK LLAJ TULUNGAGUNG	14	4	18
69.	PENGADILAN NEGERI TULUNGAGUNG	18	21	39
70.	LEMBAGA PEMASYARAKATAN KELAS IIB TULUNGAGUNG	58	10	68
71.	PENGADILAN AGAMA TULUNGAGUNG	24	6	30
72.	KODIM 0807 (KOMANDO DISTRIK MILITER)	21	18	39
73.	PERUSAHAAN DAERAH AIR MINUM "TIRTA CAHYA AGUNG" KABUPATEN TULUNGAGUNG	80	38	118
74.	KANTOR PELAYANAN PAJAK PRATAMA KABUPATEN TULUNGAGUNG	70	33	103
75.	KEMENTERIAN AGAMA KABUPATEN TULUNGAGUNG	378	481	859
76.	KEJAKSAAN NEGERI TULUNGAGUNG	22	13	35

Lanjutan Tabel/*Continued Table 2.3.4*

	Dinas/Instansi Pemerintah <i>Institution/Office</i>	Jenis Kelamin/Sex		Jumlah <i>Total</i>
		Laki-laki <i>Male</i>	Perempuan <i>Female</i>	
	(1)	(2)	(3)	(4)
77.	BADAN PERTANAHAN KABUPATEN TULUNGAGUNG	20	13	33
78.	UNIVERSITAS TULUNGAGUNG	1	2	3
79.	KEPOLISIAN NEGARA REPUBLIK INDONESIA DAERAH JAWA TIMUR RESORT TULUNGAGUNG	955	64	1 009
80.	BADAN PUSAT STATISTIK KABUPATEN TULUNGAGUNG	17	10	27

Catatan/Notes: ...

Sumber/Source: Instansi se Kabupaten Tulungagung/*All Agencies in Tulungagung Regency.*

**Tabel**  
**Table** 2.3.5

**Jumlah Pegawai Negeri Sipil Menurut Agama di  
Lingkungan Pemerintah Kabupaten Tulungagung,  
2021**  
*Number of Civil Servants by Religion in Tulungagung  
Regency, 2021*

<b>Agama/ Religion</b>		<b>Jumlah/Total</b>
(1)		(2)
1.	Islam/ <i>Islam</i>	9 631
2.	Protestan/ <i>Protestan</i>	119
3.	Katholik/ <i>Chatolic</i>	49
4.	Hindu/ <i>Hindu</i>	1
5.	Budha/ <i>Budha</i>	1
6.	Kepercayaan	1
<b>Kabupaten Tulungagung</b>		<b>9 802</b>

Catatan/Notes: ...

Sumber/Source: Badan Kepegawaian Daerah Kabupaten Tulungagung/*Regional Personnel Agency of Tulungagung Regency.*



**Tabel**  
**Table 2.3.6****Potensi Hansip/Linmas Menurut Kecamatan dan Jenis Kelamin di Kabupaten Tulungagung, 2021**  
**Potency of Protection Community by Subdistrict and Sex in Tulungagung Regency, 2021**

Kecamatan Subdistrict	Jenis Kelamin/Sex		
	Laki-laki Male	Perempuan Female	Jumlah Total
(1)	(2)	(3)	(4)
1. Besuki	360	15	375
2. Bandung	378	-	378
3. Pakel	501	-	501
4. Campurdarat	369	-	369
5. Tanggunggunung	200	-	220
6. Kalidawir	489	-	489
7. Pucanglaban	232	-	232
8. Rejotangan	424	40	464
9. Ngunut	500	53	553
10. Sumbergempol	400	-	400
11. Boyolangu	455	-	455
12. Tulungagung	435	-	435
13. Kedungwaru	450	-	450
14. Ngantru	323	-	323
15. Karangrejo	303	-	303
16. Kauman	375	-	375
17. Gondang	426	-	426
18. Pagerwojo	310	35	345
19. Sendang	360	37	397
<b>Kabupaten Tulungagung</b>	<b>7 290</b>	<b>200</b>	<b>7 490</b>

Catatan/Notes: ...

Sumber/Source: Satuan Polisi Pamong Praja Kabupaten Tulungagung/Units of The Civil Service of Tulungagung Regency.

**Tabel**  
**Table** 2.3.7

**Jumlah Partai Politik, Organisasi Masyarakat, Lembaga Swadaya Masyarakat dan Organisasi Profesi di Kabupaten Tulungagung, 2017-2021**  
**Number of Political Parties, Community Organizations, Non-Government Organizations and Professional Organizations in Tulungagung Regency, 2017-2021**

<b>Uraian</b> <b>Description</b>	<b>2017</b>	<b>2018</b>	<b>2019</b>	<b>2020</b>	<b>2021</b>
<b>(1)</b>	<b>(2)</b>	<b>(3)</b>	<b>(4)</b>	<b>(5)</b>	<b>(6)</b>
1. Partai Politik	16	16	16	11	11
2. Organisasi Masyarakat	16	-	6	37	58
3. Organisasi Profesi	4	4	5	14	12
4. Lembaga Swadaya Masyarakat	11	10	16	72	72
<b>Kabupaten Tulungagung</b>	<b>47</b>	<b>30</b>	<b>43</b>	<b>134</b>	<b>153</b>

Catatan/Notes: ...

Sumber/Source: Badan Kesatuan Bangsa dan Politik Kabupaten Tulungagung/National and Political Unity Board of Tulungagung Regency.

## 2.4 KEUANGAN PEMERINTAH GOVERNMENT FINANCE

**Tabel** 2.4.1 **Realisasi Pendapatan Pemerintah Kabupaten Tulungagung Menurut Jenis Pendapatan (ribu rupiah), 2021**  
*Actual Tulungagung Regency Government Revenues by Kind of Revenues (thousand rupiahs), 2021*

Jenis Pendapatan/Kind of Revenues	2021
(1)	(2)
<b>1. Pendapatan Asli Daerah (PAD)/Regional Revenue</b>	<b>3 095 975 320 366,44</b>
1.1 Pajak Daerah/Regional Tax	112 058 312 343,00
1.2 Retribusi Daerah/Regional Retribution	20 302 266 523,00
1.3 Hasil Perusahaan Milik Daerah dan Pengelolaan Kekayaan Daerah yang Dipisahkan/Regional-Owned Company Revenue and Separated Management of Regional Wealth	6 400 865 514,75
1.4 Lain-lain PAD yang Sah/Other Regional Revenue	814 830 582 042,69
<b>2. Pendapatan Transfer/Transfer Income</b>	<b>2 051 224 047 043,00</b>
2.1 Pendapatan Transfer Pemerintah Pusat/Central Government Transfer Revenue	1 830 131 194 880,00
2.2 Pendapatan Transfer Antar Daerah/Interregional Transfer Revenue	221 092 852 163,00
<b>3. Lain-lain Pendapatan yang Sah/Other Revenue</b>	<b>90 859 246 900,00</b>
3.1 Lain-lain Pendapatan Sesuai dengan Ketentuan Peraturan Perundang-undangan/other income in accordance with the provisions of the legislation	90 859 246 900,00
<b>Jumlah/Total</b>	<b>3 095 975 320 366,44</b>

Catatan/Note: Terdapat perbedaan format laporan realisasi anggaran pendapatan dan belanja untuk tahun 2021/ There is a difference in the format of the revenue and expenditure budget realization report for 2021

Sumber/Source: Badan Pengelolaan Keuangan dan Aset Daerah Kabupaten Tulungagung/ Regional Financial and Asset Management Office of Tulungagung Regency

**Tabel**  
**Table** 2.4.2

**Realisasi Belanja Pemerintah Kabupaten Tulungagung  
Menurut Jenis Belanja (ribu rupiah), 2018–2021  
Actual Tulungagung Regency Government Expenditures by  
Kind of Expenditures (thousand rupiahs), 2018–2021**

Jenis Pendapatan Kind of Revenues	2018	2019
(1)	(2)	(3)
<b>1. Belanja Tidak Langsung/Indirect Expenditures</b>	1 476 517 023 006,33	1 602 466 461 583,33
1.1 Belanja Pegawai/Personnel Expenditures	1 006 081 324 629,33	1 119 726 914 953,33
1.2 Belanja Bunga/Interest Expenditures	-	-
1.3 Belanja Subsidi/Subsidies Expenditures	-	-
1.4 Belanja Hibah/Grant Expenditures	117 415 609 310,00	77 719 921 000,00
1.5 Belanja Bantuan Sosial/Social Aid Expenditures	7 860 300 000,00	3 735 921 400,00
1.6 Belanja Bagi Hasil/Sharing Fund Expenditure	7 796 562 147,00	8 398 666 505,00
1.7 Belanja Bantuan Keuangan/Financial Aids Expenditures	337 363 226 920,00	390 418 890 425,00
1.8 Belanja Tidak Terduga/Unpredicted Expenditures	-	2 466 147 300,00
<b>2. Belanja Langsung/Direct Expenditures</b>	1 099 652 596 700,38	1 006 981 927 056,31
2.1 Belanja Pegawai/Personnel Expenditures	47 454 099 878,00	-
2.2 Belanja Barang dan Jasa/Goods and Services Expenditures	681 536 594 251,29	759 047 905 596,74
2.3 Belanja Modal/Capital Expenditure	370 661 902 571,09	247 934 021 459,57
<b>Jumlah/Total</b>	<b>2 576 169 619 706,71</b>	<b>2 609 448 388 639,64</b>

Lanjutan Tabel/*Continued Table 2.4.2*

Jenis Pendapatan <i>Kind of Revenues</i>	2020	2021
(1)	(4)	(5)
<b>1. Belanja Tidak Langsung/<i>Indirect Expenditures</i></b>	1 692 986 533 246,48	1 692 162 508 371,53
1.1 Belanja Pegawai/ <i>Personnel Expenditures</i>	1 087 178 725 221,42	1 177 487 042 959,42
1.2 Belanja Bunga/ <i>Interest Expenditures</i>	-	-
1.3 Belanja Subsidi/ <i>Subsidies Expenditures</i>	-	-
1.4 Belanja Hibah/ <i>Grant Expenditures</i>	82 570 119 592,00	91 303 782 511,11
1.5 Belanja Bantuan Sosial/ <i>Social Aid Expenditures</i>	7 489 801 697,06	21 772 982 500,00
1.6 Belanja Bagi Hasil/ <i>Sharing Fund Expenditure</i>	7 125 517 801,00	9 786 824 291,00
1.7 Belanja Bantuan Keuangan/ <i>Financial Aids Expenditures</i>	376 710 004 999,00	374 660 762 500,00
1.8 Belanja Tidak Terduga/ <i>Unpredicted Expenditures</i>	131 912 363 936,00	17 151 113 610,00
<b>2. Belanja Langsung/<i>Direct Expenditures</i></b>	850 103 526 379,79	1 061 829 996 775,00
2.1 Belanja Pegawai/ <i>Personnel Expenditures</i>	-	-
2.2 Belanja Barang dan Jasa/ <i>Goods and Services Expenditures</i>	620 884 059 993,82	773 538 141 227,16
2.3 Belanja Modal/ <i>Capital Expenditure</i>	229 219 466 385,97	288 291 855 548,78
<b>Jumlah/<i>Total</i></b>	<b>2 543 090 059 626,27</b>	<b>2 753 992 505 146,53</b>

Catatan/Note: ...

Sumber/Source: Badan Pengelolaan Keuangan dan Aset Daerah Kabupaten Tulungagung/ *Regional Financial and Asset Management Office of Tulungagung Regency*

**Tabel**  
**Table** 2.4.3

**Pendapatan Asli Daerah (PAD) Menurut Jenis dan Tahun Anggaran di Kabupaten Tulungagung, 2018-2021**  
**Regency's Revenues by Type and Year in Tulungagung Regency, 2018–2021**

<b>Jenis Pendapatan</b> <b>Kind of Revenues</b>	<b>2018</b>	<b>2019</b>	<b>2020</b>	<b>2021</b>
(1)	(2)	(3)	(4)	(5)
1. Pos pajak daerah	95 695 360 190,28	102 597 224 519,00	93 357 599 038,00	112 058 312 343,00
2. Pos retribusi daerah	25 216 161 763,00	28 267 220 049,00	22 413 998 868,13	20 602 266 523,00
3. Pos bagian laba persh. Milik daerah dan hasil pengelolaan daerah yang dipisahkan	5 301 851 819,50	6 459 328 149,20	6 745 450 182,80	6 400 865 514,75
4. Pos lain-lain pendapatan asli daerah yang sah	326 913 892 264,83	349 037 128 044,17	388 031 103 972,95	814 830 582 042,69
<b>Jumlah/Total</b>	<b>453 127 266 037,61</b>	<b>486 360 900 761,37</b>	<b>510 548 152 061,88</b>	<b>953 892 026 423,44</b>

Catatan/Note: ...

Sumber/Source: Badan Pengelolaan Keuangan dan Aset Daerah Kabupaten Tulungagung/ *Regional Financial and Asset Management Office of Tulungagung Regency*

**Tabel**  
**Table** 2.4.4

**Pendapatan menurut Jenis dan Tahun di Kabupaten  
Tulungagung, 2020-2021**  
**Revenues by Type and Year in Tulungagung Regency,  
2020–2021**

Jenis Pendapatan <i>Kind of Revenues</i>	Banyaknya/ <i>Total</i>		Pendapatan/ <i>Revenues (Rp)</i>	
	2020	2021	2020	2021
(1)	(2)	(3)	(4)	(5)
1. Terminal (Karcis) <i>Station (Tickets)</i>	-	...	-	-
2. Parkir / Juru Parkir <i>Park/Parking Attendance</i>	162	...	7 779 815 000	7 890 732 500
3. Tempat Khusus Parkir <i>Parking Lot</i>	7	...	5 000 000	5 500 000
4. Ijin Trayek	20	...	1 080 000	1 760 000
5. PKD - Pemakaian & Penggunaan Bahu Jalan	-	...	-	4 320 000
6. Retribusi Pelayanan Persampahan	-	...	-	-
7. Retribusi Pengujian Kendaraan Bermotor	25 037	...	1 963 192 500	2 975 540 000
<b>Jumlah/<i>Total</i></b>	<b>25 226</b>	<b>...</b>	<b>9 749 087 500</b>	<b>10 877 852 500</b>

Catatan/Note: ...

Sumber/Source: Dinas Perhubungan Kabupaten Tulungagung/ *Transportation Agency Tulungagung Regency*

**Tabel**  
**Table** 2.4.5

**Penerimaan Pajak Bumi dan Bangunan serta Tunggalan Menurut Jenis Sektor (juta rupiah) di Kabupaten Tulungagung, 2021**  
*Income from Land and Building Taxes and Its Deliquent by Sectors ( Million Rupiah) in Tulungagung Regency, 2021*

Jenis Sektor <i>Type of Sector</i>		Penerimaan Penerimaan Pokok <i>Principal Receipts</i>	Tunggalan Jumlah <i>Delequent</i>	Jumlah <i>Total</i>
(1)		(2)	(3)	(4)
1.	Pedesaan <i>Rural</i>	-	-	-
2.	Perkotaan <i>Urban</i>	-	-	-
3.	Perkebunan <i>Estates</i>	462,23	130,53	592,76
4.	Kehutanan <i>Forestry</i>	6 833,92	29,95	6 863,87
5.	Pertambangan <i>Minning</i>	63,82	56,90	120,71
<b>Kabupaten Tulungagung</b>		<b>7 359,96</b>	<b>217,38</b>	<b>7 577,35</b>

Catatan/Note: ...

Sumber/Source: Kantor Pelayanan Pajak Pratama Tulungagung / *Tax Office Tulungagung Regency*



**Tabel**  
**Table** 2.4.6

**Wajib Pajak Terdaftar Menurut Kecamatan dari Januari sampai Desember di Kabupaten Tulungagung, 2021**  
**Registered Taxpayer by Sub-district from January until December in Tulungagung Regency, 2021**

	<b>Kecamatan Subdistrict</b>	<b>Orang Pribadi Private Person</b>	<b>Badan Institution</b>	<b>Bendahara Treasurer</b>	<b>Jumlah Total</b>
	(1)	(2)	(3)	(4)	(5)
1.	Besuki	2 352	179	73	2 604
2.	Bandung	2 658	220	30	2 908
3.	Pakel	3 032	248	31	3 311
4.	Campurdarat	3 183	264	20	3 467
5.	Tanggunggunung	872	83	29	984
6.	Kalidawir	3 575	272	38	3 885
7.	Pucanglaban	812	91	46	949
8.	Rejotangan	4 254	368	31	4 653
9.	Ngunut	5 142	452	47	5 641
10.	Sumbergempol	4 349	285	24	4 658
11.	Boyolangu	6 084	646	52	6 782
12.	Tulungagung	9 717	1 346	53	11 116
13.	Kedungwaru	8 069	939	70	9 078
14.	Ngantru	3 308	283	46	3 637
15.	Karangrejo	2 628	235	33	2 896
16.	Kauman	4 406	384	32	4 822
17.	Gondang	3 805	288	47	4 140
18.	Pagerwojo	941	130	18	1 089
19.	Sendang	1 189	157	16	1 362
	<b>Kabupaten Tulungagung</b>	<b>70 376</b>	<b>6 870</b>	<b>736</b>	<b>77 982</b>

Catatan/Note: ...

Sumber/Source: Kantor Pelayanan Pajak Pratama Tulungagung / Tax Office Tulungagung Regency

**Tabel**  
**Table** 2.4.7

**Penerimaan Pajak Menurut Jenis Pajak di Kabupaten  
Tulungagung (Juta Rupiah), 2020-2021**  
*Tax Levied by Month and Type in Tulungagung Regency  
(Million Rupiahs), 2020-2021*

Jenis Pajak	2020	2021
(1)	(2)	(3)
<b>PAJAK PENGHASILAN</b>	295 561,57	283 298,55
Pajak Penghasilan Non Migas	295 559,50	283 308,22
1.1. PPh Pasal 21	145 184,09	143 340,69
1.2. PPh Pasal 22	9 523,04	11 492,36
1.3. PPh Pasal 22 Impor	252,52	572,67
1.4. PPh Pasal 23	7 696,12	9 164,85
1.5. PPh Pasal 25/29 Orang Pribadi	12 581,47	14 507,73
1.6. PPh Pasal 25/29 Badan	27 138,47	26 983,82
1.7. PPh Pasal 26	- 95,28	90,87
1.8. PPh Final	91 504,70	74 946,39
1.9. PPh Fiskal Luar Negeri	-	-
1.10. PPh Non Miga Lainnya	6,80	0,62
1.11. PPh DTP	1 767,57	2 208,23
Pajak Penghasilan Migas	2,07	- 9,67
2.1. PPh MinyakBumi	2,00	- 9,82
2.2. PPh Gas Alam	-	-
2.3. PPh Minyak Bumi Lainnya	-	-
2.4. PPh Migas Lainnya	0,07	0,15
<b>PPn dan PPnBM</b>	256 207,68	254 673,51
1. PPN Dalam Negeri	254 885,78	252 989,06
2. PPN Impor	1 097,44	1 374,70
3. PPN Lainnya	26,46	105,63
4. PPnBM Dalam Negeri	179,59	197,30
5. PPnBM Impor	-	0,53
6. PPnBM Lainnya	0,30	0,92
7. PPN DN DTP	18,11	5,38

Lanjutan Tabel/*Continued Table 2.4.7*

Jenis Pajak	2020	2021
(1)	(2)	(3)
<b>PBB dan BPHTB</b>	6 913,70	7 577,35
Pendapatan PBB	6 913,70	7 577,35
Pendapatan BPHTB	-	0,00
<b>Pajak Lainnya dan PIB</b>	15 106,16	22 592,08
1. Bea Materai	120,00	336,61
2. Penjualan Benda Materai	14 972,41	22 187,51
3. Pendapatan PPh Batu Bara	-	-
4. Pajak Tidak Langsung lainnya	13,75	61,89
5. Bunga Penagihan PPh	-	-
6. Bunga Penagihan PPN dan PTLL	-	6,08
7. Bunga Penagihan PPhBM	-	-
8. Pemberian Imbalan Bunga	-	-
<b>Kabupaten Tulungagung</b>	<b>566 877,48</b>	<b>568 141,49</b>

Catatan/Note: ...

Sumber/Source: Kantor Pelayanan Pajak Pratama Tulungagung / *Tax Office Tulungagung Regency*

**Tabel**  
**Table** 2.4.8

**Target Pokok dan Realisasi PBB Menurut Kecamatan,  
Sektor Perkotaan di Kabupaten Tulungagung, 2021**  
*Main Target and Buildings Tax Realization by Subdistrict,  
Urban Sector In Tulungagung Regency, 2021*

Kecamatan Subdistrict	Target pokok Main Target (rupiah)	Realisasi Realization (rupiah)	Persentase Pemasukan Revenues Percentage
(1)	(2)	(3)	(4)
1. Besuki	-	-	-
2. Bandung	224 055 716	222 232 147	99,19
3. Pakel	-	-	-
4. Campurdarat	159 355 972	157 550 460	98,87
5. Tanggunggunung	-	-	-
6. Kalidawir	250 083 222	248 732 316	99,46
7. Pucanglaban	-	-	-
8. Rejotangan	459 577 313	418 413 287	91,04
9. Ngunut	1 893 301 945	1 607 733 753	84,92
10. Sumbergempol	2 839 774 333	2 829 207 215	99,63
11. Boyolangu	941 023 332	897 672 098	95,39
12. Tulungagung	4 546 457 126	4 331 869 987	95,28
13. Kedungwaru	4 451 579 255	4 314 045 281	96,91
14. Ngantru	465 192 427	459 569 658	98,79
15. Karangrejo	95 349 562	94 887 472	99,52
16. Kauman	2 077 053 311	2 037 299 376	98,09
17. Gondang	149 734 213	147 127 554	98,26
18. Pagerwojo	-	-	-
19. Sendang	-	-	-
<b>Kabupaten Tulungagung</b>	<b>18 552 537 727</b>	<b>17 766 340 604</b>	<b>95,76</b>

Catatan/Note: ...

Sumber/Source: Badan Pendapatan Daerah Kabupaten Tulungagung / Local Revenue Agency of Tulungagung Regency

**Tabel**  
**Table 2.4.9****Target Pokok dan Realisasi PBB Menurut Kecamatan,  
Sektor Pedesaan di Kabupaten Tulungagung 2021**  
**Main Target and Buildings Tax Realization by Subdistrict,  
Rural Sector In Tulungagung Regency 2021**

Kecamatan Subdistrict	Target pokok Main Target (rupiah)	Realisasi Realization (rupiah)	Persentase Pemasukan Revenues Percentage
(1)	(2)	(3)	(4)
1. Besuki	953 127 178	926 290 609	97,18
2. Bandung	941 890 555	939 218 314	99,72
3. Pakel	1 363 879 590	1 360 452 282	99,75
4. Campurdarat	953 985 565	915 368 076	95,95
5. Tanggunggunung	438 610 362	436 774 993	99,58
6. Kalidawir	1 445 453 145	1 440 251 298	99,64
7. Pucanglaban	645 776 442	638 249 589	98,83
8. Rejotangan	1 815 949 999	1 812 411 375	99,81
9. Ngunut	2 283 633 419	2 210 994 136	96,82
10. Sumbergempol	-	-	-
11. Boyolangu	1 587 855 480	1 582 601 233	99,67
12. Tulungagung	-	-	-
13. Kedungwaru	-	-	-
14. Ngantru	2 274 401 139	2 270 410 966	99,82
15. Karangrejo	991 245 123	988 118 555	99,68
16. Kauman	-	-	-
17. Gondang	1 120 173 216	1 116 119 555	99,64
18. Pagerwojo	606 942 063	603 918 176	99,50
19. Sendang	1 129 954 638	1 127 165 417	99,75
<b>Kabupaten Tulungagung</b>	<b>18 552 877 914</b>	<b>18 368 344 752</b>	<b>99,01</b>

Catatan/Note: ...

Sumber/Source: Badan Pendapatan Daerah Kabupaten Tulungagung / Local Revenue Agency of Tulungagung Regency

**Tabel**  
**Table** 2.4.10

**Alokasi Dana Desa (ADD), Dana Desa (DD) Menurut Kecamatan di Kabupaten Tulungagung, 2021**  
**The Allocation of Village Funds by Subdistrict in Tulungagung Regency, 2021**

Kecamatan Subdistrict	Jumlah Desa/ Kelurahan	Banyaknya Alokasi The Total Allocation (Rp.)	
		Alokasi Dana Desa (ADD)	Dana Desa (DD)
(1)	(2)	(3)	(4)
1. Besuki	10	4 031 321 000	9 314 052 000
2. Bandung	18	6 642 254 000	14 592 115 000
3. Pakel	19	7 183 822 000	15 988 624 000
4. Campurdarat	9	4 482 625 000	9 468 451 000
5. Tanggunggunung	7	5 324 860 000	7 117 830 000
6. Kalidawir	17	8 980 650 000	17 229 908 000
7. Pucanglaban	9	6 126 127 000	9 224 674 000
8. Rejotangan	16	6 989 747 000	14 980 289 000
9. Ngunut	18	6 908 711 000	15 168 595 000
10. Sumbergempol	17	6 887 207 000	15 081 058 000
11. Boyolangu	17	7 097 811 000	14 743 245 000
12. Tulungagung	14	-	-
13. Kedungwaru	19	8 069 604 000	16 480 003 000
14. Ngantru	13	6 073 786 000	11 336 083 000
15. Karangrejo	13	5 477 860 000	11 495 696 000
16. Kauman	13	5 537 304 000	13 182 695 000
17. Gondang	20	7 951 506 000	17 156 396 000
18. Pagerwojo	11	6 509 279 000	11 431 445 000
19. Sendang	11	6 504 926 000	13 615 326 000
<b>Kabupaten Tulungagung</b>		<b>116 779 400 000</b>	<b>237 606 485 000</b>

Lanjutan Tabel/*Continued Table* 2.4.10

Rincian Dana Desa Per Bidang (Rp.)			
Kecamatan <i>Subdistrict</i>	Bidang Penyelenggaraan Pemerintahan Desa	Bidang Pelaksanaan Pembangunan Desa	Bidang Pembinaan Kemasyarakatan
(1)	(5)	(6)	(7)
1. Besuki	649 908 000	5 328 690 850	230 691 200
2. Bandung	795 400 398	8 871 405 227	649 309 225
3. Pakel	1 118 035 750	9 575 577 131	581 115 110
4. Campurdarat	512 281 900	5 155 984 100	569 555 600
5. Tanggunggunung	631 860 100	3 951 814 575	260 698 600
6. Kalidawir	1 591 536 120	8 864 768 030	816 448 700
7. Pucanglaban	451 967 900	5 805 384 580	575 104 720
8. Rejotangan	1 253 222 300	6 858 406 950	597 324 300
9. Ngunut	808 302 000	7 656 953 500	665 557 950
10. Sumbangepol	718 942 950	9 086 493 612	924 877 900
11. Boyolangu	1 255 644 025	7 153 549 855	219 805 000
12. Tulungagung	...	500 000 000	...
13. Kedungwaru	861 047 680	7 964 192 799	535 023 450
14. Ngantru	778 236 547	6 455 690 703	904 285 500
15. Karangrejo	539 054 600	6 538 019 400	131 356 000
16. Kauman	648 260 350	6 791 858 746	292 399 310
17. Gondang	1 109 236 880	9 281 053 822	693 877 700
18. Pagerwojo	387 479 400	8 052 347 100	538 230 900
19. Sendang	577 276 350	9 027 073 290	507 187 500
<b>Kabupaten Tulungagung</b>	<b>14 687 693 250</b>	<b>132 919 264 270</b>	<b>9 692 848 665</b>

Catatan/Note: ...

Sumber/Source: Dinas Pemberdayaan Masyarakat dan Desa Kabupaten Tulungagung/*Village and Community Empowerment Office of Tulungagung Regency*

Lanjutan Tabel/Continued Table 2.4.10

Rincian Dana Desa Per Bidang (Rp.)			
Kecamatan Subdistrict	Bidang Pemberdayaan Masyarakat	Bidang Tak Terduga	Jumlah Total
(1)	(8)	(9)	(10)
1. Besuki	1 437 242 000	1 667 519 950	9 314 052 000
2. Bandung	1 224 801 150	3 051 199 000	14 592 115 000
3. Pakel	3 502 051 783	1 211 844 226	15 988 624 000
4. Campurdarat	1 598 161 100	1 632 468 300	9 468 451 000
5. Tanggunggunung	472 524 225	1 800 932 500	7 117 830 000
6. Kalidawir	1 391 420 525	4 565 734 625	17 229 908 000
7. Pucanglaban	499 173 200	1 893 043 600	9 224 674 000
8. Rejotangan	626 315 850	5 645 019 600	14 980 289 000
9. Ngunut	713 232 950	5 324 548 600	15 168 595 000
10. Sumbangepol	1 064 365 350	3 286 405 188	15 081 085 000
11. Boyolangu	798 771 200	5 315 474 920	14 743 245 000
12. Tulungagung	420 000 000	...	920 000 000
13. Kedungwaru	1 781 853 685	5 337 885 386	16 480 003 000
14. Ngantru	1 252 294 250	1 945 576 000	11 336 083 000
15. Karangrejo	1 300 546 850	2 986 719 150	11 495 696 000
16. Kauman	1 283 539 744	4 166 636 850	13 182 695 000
17. Gondang	1 870 183 488	4 202 017 110	17 156 369 000
18. Pagerwojo	617 088 000	1 836 299 600	11 431 445 000
19. Sendang	1 346 203 010	2 157 585 850	13 615 326 000
<b>Kabupaten Tulungagung</b>	<b>23 199 768 360</b>	<b>58 026 910 455</b>	<b>238 526 485 000</b>

Catatan/Note: ...

Sumber/Source: Dinas Pemberdayaan Masyarakat dan Desa Kabupaten Tulungagung/Village and Community Empowerment Office of Tulungagung Regency



**Tabel**  
**Table** 2.4.11

**Pungutan Menurut Bulan dan Jenisnya di Kabupaten  
Tulungagung (Rupiah), 2021**  
**Tax Levied by Month and Type in Tulungagung Regency  
(Rupiahs), 2021**

<b>Bulan Month</b>	<b>PKB</b>	<b>BBNKB</b>	<b>PAP</b>
(1)	(2)	(3)	(4)
Januari/January	15 590 223 150	7 393 294 800	165 352 100
Februari/February	15 402 340 850	6 495 948 000	210 063 950
Maret/March	17 679 160 400	9 243 026 400	192 279 150
April/April	16 614 760 217	10 783 588 800	192 998 950
Mei/May	15 313 600 150	8 002 647 500	162 567 250
Juni/June	18 652 641 600	9 216 614 000	59 395 200
Juli/July	17 506 031 800	6 816 917 100	203 522 650
Agustus/August	17 496 406 400	7 497 889 900	159 294 250
September/September	17 941 989 900	7 818 189 000	152 385 350
Oktober/October	18 551 254 250	7 481 100 000	168 624 100
November/November	21 678 258 250	7 567 870 000	140 572 250
Desember/December	23 178 579 550	9 575 361 500	228 753 950
<b>Kabupaten Tulungagung</b>	<b>215 605 246 517</b>	<b>97 892 447 000</b>	<b>2 035 809 150</b>

Lanjutan Tabel/*Continued Table 2.4.11*

<b>Bulan Month</b>	<b>RJU</b>	<b>Parkir</b>	<b>Jumlah Total</b>
(1)	(5)	(6)	(7)
Januari/ <i>January</i>	8 110 000	-	23 156 980 050
Februari/ <i>February</i>	8 110 000	155 035 400	22 271 498 200
Maret/ <i>March</i>	7 315 000	72 690 800	27 194 471 750
April/ <i>April</i>	8 110 000	79 699 100	27 679 157 067
Mei/ <i>May</i>	7 990 000	77 253 475	23 564 058 375
Juni/ <i>June</i>	8 110 000	76 990 550	28 013 751 350
Juli/ <i>July</i>	8 110 000	93 451 800	24 628 033 350
Agustus/ <i>August</i>	8 110 000	82 980 625	25 244 681 175
September/ <i>September</i>	8 110 000	83 174 650	26 003 848 900
Oktober/ <i>October</i>	8 110 000	-	26 209 088 350
November/ <i>November</i>	8 110 000	88 436 075	29 483 246 575
Desember/ <i>December</i>	8 110 000	89 191 700	33 079 996 700
<b>Kabupaten Tulungagung</b>	<b>96 405 000</b>	<b>898 904 175</b>	<b>316 528 811 842</b>

Catatan/*Note*: ...Sumber/*Source*: UPT, Dinas Pendapatan Provinsi Jatim/ *UPT, East Java Province Revenue Service*

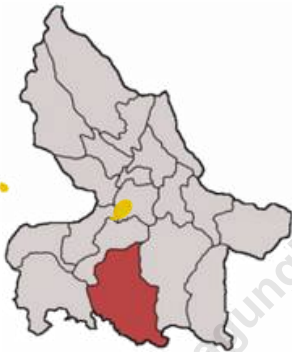


# BAB III

## PENDUDUK DAN KETENAGAKERJAAN

### Kepadatan Penduduk

TERENDAH



**221 Jiwa/Km<sup>2</sup>**  
**Kecamatan**  
**Tanggunggunung**

VS

TERTINGGI



**4816 Jiwa/Km<sup>2</sup>**  
**Kecamatan**  
**Tulungagung**

### Perkembangan Upah Minimum





**PENJELASAN TEKNIS****TECHNICAL NOTES**

1. Sumber utama data kependudukan adalah sensus penduduk yang dilaksanakan setiap sepuluh tahun sekali. Sensus penduduk telah dilaksanakan sebanyak tujuh kali sejak Indonesia merdeka, yaitu tahun 1961, 1971, 1980, 1990, 2000, 2010, dan 2020. Di dalam sensus penduduk, pencacahan dilakukan terhadap seluruh penduduk yang berdomisili di wilayah teritorial Indonesia termasuk warga negara asing kecuali anggota korps diplomatik negara sahabat beserta keluarganya. Metode pengumpulan data dalam sensus dilakukan dengan wawancara antara petugas sensus dengan responden dan juga melalui e-census. Pencatatan penduduk menggunakan konsep usual residence yaitu konsep di mana penduduk biasa bertempat tinggal. Bagi penduduk yang bertempat tinggal tetap dicacah di mana mereka biasa tinggal, sedangkan untuk penduduk yang tidak bertempat tinggal tetap dicacah di tempat di mana mereka ditemukan petugas sensus pada malam 'Hari Sensus'. Termasuk penduduk yang tidak bertempat tinggal tetap adalah tuna wisma, awak kapal berbendera Indonesia, penghuni perahu/rumah apung, masyarakat terpencil/terasing,

1. *The main source of demographic data is population census, which is conducted every ten years. Population Census has been conducted seven times since Indonesia's independence: 1961, 1971, 1980, 1990, 2000, 2010, and 2020. The population census enumerates all residents who domicile in the entire territory of Indonesia including foreign citizens except the diplomatic corps members of friendly countries and their families. The method of data collection in a population census involves interviewing respondents and conducting e-census. Enumeration of the population uses the concept of "usual residence" which is the concept of "places where people usually live". De jure was applied to the permanent residents, while de facto was applied to non-permanent residents. The permanent residents were enumerated in place where they normally live, while the non-permanent residents were enumerated where they were found by the enumerators on the night of 'Census Date'. The non permanent residents include homeless people, ship crew, boat people, remote area community, and internally displaced persons. Those who had permanent residence and had been travelling away from their home for six months or more were not*

dan pengungsi. Bagi mereka yang mempunyai tempat tinggal tetap dan sedang bepergian ke luar wilayah lebih dari enam bulan tidak dicacah di tempat tinggalnya, tetapi dicacah di tempat tujuannya. Untuk tahun yang tidak dilaksanakan sensus penduduk, data kependudukan diperoleh dari hasil proyeksi penduduk. Proyeksi penduduk merupakan suatu perhitungan ilmiah yang didasarkan pada asumsi dari komponen-komponen perubahan penduduk yaitu kelahiran, kematian, dan migrasi. Proyeksi penduduk Indonesia 2010–2035 menggunakan data dasar penduduk hasil SP2010.

*enumerated in their permanent place, but in the place where they were during the census. For the periods where the population census is not conducted, population projection is done to estimate population during those years. The population projection is an estimate based on the demographic components such as birth, death, and migration. Indonesia's 2010–2035 population projection used the 2010 Population Census as the base population.*

2. Penduduk Indonesia adalah semua orang yang berdomisili di wilayah teritorial Indonesia selama 6 bulan atau lebih dan atau mereka yang berdomisili kurang dari 6 bulan tetapi bertujuan menetap.
3. Laju pertumbuhan penduduk adalah angka yang menunjukkan persentase pertambahan penduduk dalam jangka waktu tertentu.
4. Kepadatan penduduk adalah rasio banyaknya penduduk per kilometer persegi.
5. Rasio jenis kelamin adalah

2. *The population of Indonesia are all residents of the entire territory of Indonesia who have stayed for six months or longer and those who intended to stay more than six months even though their length of stay is less than six months.*
3. *The growth rate of population is the number that show percentage of population growth within a specified period.*
4. *Population density is ratio of population per square kilometer.*
5. *Sex ratio is the ratio of males*

perbandingan antara penduduk laki-laki dan penduduk perempuan pada suatu wilayah dan waktu tertentu. Ini biasanya dinyatakan dengan banyaknya penduduk laki-laki untuk 100 penduduk perempuan.

*population to females population in a given area and time. This is usually expressed as the number of males for every 100 females.*

6. Distribusi penduduk adalah pola persebaran penduduk di suatu wilayah, baik berdasarkan batas-batas geografis maupun berdasarkan batas-batas administrasi pemerintahan.
  7. Komposisi penduduk adalah pola persebaran penduduk menurut karakteristiknya, contoh: penduduk menurut kelompok umur; penduduk menurut jenis kelamin.
  8. Penduduk usia kerja adalah penduduk yang berumur 15 tahun ke atas.
  9. Angkatan kerja adalah penduduk usia kerja (15 tahun ke atas) yang bekerja, punya pekerjaan namun sementara tidak bekerja, dan pengangguran.
  10. Bekerja adalah kegiatan ekonomi yang dilakukan oleh seseorang dengan maksud memperoleh atau membantu memperoleh pendapatan atau keuntungan dan lamanya bekerja paling sedikit 1 jam secara terus menerus dalam
6. *Population distribution is the pattern of population distribution in an area, either by geographic boundaries or by government administrative boundaries.*
  7. *Population composition is the pattern of population distribution by its characteristics, example: population by age group; population by sex*
  8. *Working age population is persons of 15 years and over.*
  9. *Labor force or economically active are persons of 15 years and over who in the previous week were working, temporarily absent from work but having jobs, and unemployment.*
  10. *Working is economic activity conducted by a person and intended to earn income by doing work or helping to do work at least one hour continuously during the reference week (including unpaid family worker/s for any economic*



seminggu yang lalu (termasuk pekerja keluarga tanpa upah yang membantu dalam suatu usaha/ kegiatan ekonomi).

*activity).*

11. Jumlah jam kerja seluruhnya adalah jumlah jam kerja yang digunakan untuk bekerja (tidak termasuk jam kerja istirahat resmi dan jam kerja yang digunakan untuk hal-hal di luar pekerjaan).
  12. Lapangan usaha adalah bidang kegiatan dari pekerjaan/tempat bekerja di mana seseorang bekerja. Klasifikasi lapangan usaha mengikuti Klasifikasi Baku Lapangan Usaha Indonesia (KBLI) dalam 1 digit.
  13. Status pekerjaan adalah kedudukan seseorang dalam unit usaha/kegiatan dalam melakukan pekerjaan.
  14. Berusaha sendiri tanpa dibantu orang lain adalah bekerja atau berusaha dengan menanggung risiko secara ekonomis yaitu dengan tidak kembalinya ongkos produksi yang telah dikeluarkan dalam rangka usahanya tersebut, serta tidak menggunakan pekerja dibayar maupun pekerja tak dibayar, termasuk yang sifat pekerjaannya memerlukan teknologi atau keahlian khusus.
  15. Berusaha dibantu buruh tidak tetap/buruh tidak dibayar adalah
11. *Total working hours is the total hours spent by an employee to perform all jobs (excluding the time used for other activities which are not classified as work).*
  12. *Industry is field of a person's activity or establishment. The classification of industries follows the Indonesia Standard Industrial Classification (KBLI) in one digit.*
  13. *Employment status is the status of a person at his place of work or establishment where he was employed.*
  14. *Own-account worker is a person who works at his own risk without assisted by paid per month worker or unpaid worker include technical job or skill job.*
  15. *Employer assisted by temporary workers/unpaid worker is a person*

bekerja atau berusaha atas risiko sendiri dan menggunakan buruh/pekerja tak dibayar dan atau buruh/pekerja tidak tetap.

*who works at his own risk and assisted by temporary worker/unpaid worker.*

16. Berusaha dibantu buruh tetap/buruh dibayar adalah berusaha atas risiko sendiri dan mempekerjakan paling sedikit satu orang buruh/pekerja tetap yang dibayar.

16. *Employer assisted by permanent workers/paid workers is a person who does his business at her/his own risk at least one assisted by paid permanent worker.*

17. Buruh/karyawan/pegawai adalah seseorang yang bekerja pada orang lain atau instansi/kantor/perusahaan secara tetap dengan menerima upah/gaji baik berupa uang maupun barang. Buruh yang tidak mempunyai majikan tetap adalah tidak digolongkan sebagai buruh/karyawan, tetapi sebagai pekerja bebas. Seseorang dianggap memiliki majikan tetap jika memiliki 1 (satu) majikan (orang/rumah tangga) yang sama dalam sebulan terakhir, khusus pada sektor bangunan batasannya tiga bulan. Apabila majikannya instansi/lembaga. boleh lebih dari satu.

17. *Employee is a person who work permanently for other people or institution/office/ company and gains some money/cash or goods as wage/salary. Labor who have no permanent employer is not categorized as a laborer/ worker/ employee but casual worker. A laborers in general is considered to have a permanent employer if he has the same employer during the past month, particularly for building construction sector is 3 months. If the employer is an institution, more than 1 (one) employer is allowed.*

18. Pekerja bebas adalah seseorang yang bekerja pada orang lain/majikan/institusi yang tidak tetap (lebih dari 1 majikan dalam sebulan terakhir) di usaha pertanian, baik berupa usaha rumah tangga maupun bukan usaha rumah tangga ataupun di nonpertanian atas dasar balas

18. *Casual employee is a person who does not work permanently for other people/employer/ institution (more than 1 employer during the last 1 month) in agricultural sector, either home industry or not home industry or in non-agricultural sector based on remuneration paid with money or goods and based on*

jasa dengan menerima upah atau imbalan baik berupa uang maupun barang dan baik dengan sistem pembayaran harian maupun borongan.

*daily or contract payment system.*

19. Pekerja tak dibayar adalah seseorang yang bekerja membantu usaha untuk memperoleh penghasilan/keuntungan yang dilakukan oleh salah seorang anggota rumah tangga atau bukan anggota rumah tangga tanpa mendapat upah/gaji baik berupa uang maupun barang.

19. *Unpaid worker is a person who intended to work without pay either with money or good. In an establishment run by other members of the family or neighbour.*

<https://tulungagungkab.bps.go.id>

**ULASAN****DESCRIPTION****Kependudukan**

Penduduk Kabupaten Tulungagung tahun 2021 berdasarkan hasil proyeksi penduduk interim sebanyak 1 096,59 ribu jiwa yang terbagi atas laki-laki 548 563 jiwa dan perempuan 548 025 jiwa dengan tingkat kepadatan penduduk rata-rata 1 038,78 jiwa/km<sup>2</sup>. Belum terjadi pemerataan penduduk di Kabupaten Tulungagung. Hal ini bisa dilihat adanya kesenjangan tingkat kepadatan penduduk antar kecamatan. Di satu sisi ada yang tingkat kepadatannya di atas 4 000 jiwa/km<sup>2</sup> namun di sisi lain ada yang kurang dari 300 jiwa/km<sup>2</sup>.

**Ketenagakerjaan**

Salah satu tantangan besar bangsa ini adalah menciptakan lapangan kerja/usaha yang layak bagi angkatan kerja yang besar dan cenderung terus meningkat karena perubahan struktur umur penduduk. Tantangan ini mencakup dua aspek sekaligus, penciptaan lapangan kerja baru bagi angkatan kerja yang belum bekerja dan peningkatan kerja bagi mereka yang sudah bekerja sehingga memperoleh imbalan kerja yang memadai untuk dapat hidup layak. Oleh karena itu pemerintah perlu mengawasi pelaksanaan dari penerapan Upah Kerja Minimum.

Pencari kerja yang terdaftar di Dinas Sosial, Tenaga Kerja, dan Transmigrasi pada tahun 2021 sebesar 1 386 jiwa, yang didominasi lulusan SMA sebesar

**Population**

*The population in Tulungagung Regency in 2021 based on interim population prediction are 1 096,59 million people. They are 548 563 men and 548 025 women with the rate of density about 1 038,78 people/km<sup>2</sup>. The distribution of population does not spread evenly. It can be seen from the differences of the number of population in Subdistricts. In some Subdistricts the population density is more than 4 000 people/km<sup>2</sup> but in other Subdistricts the density is less than 300 people/km<sup>2</sup>.*

**Employment**

*One of the great challenges for this nation is to create jobs/businesses that are feasible for a large workforce which tends to increase due to changes in the age structure of the population. This challenge covers two aspects at once, creation of new employment opportunities for the workforce who have not worked and increase in employment for those who are already working so that they receive adequate work benefits to be able to live properly. Therefore, the government needs to supervise the implementation of the Minimum Wage.*

*There are 2 302 job seekers registered with the Social, Manpower and Transmigration Office in 2020, dominated by senior high school*

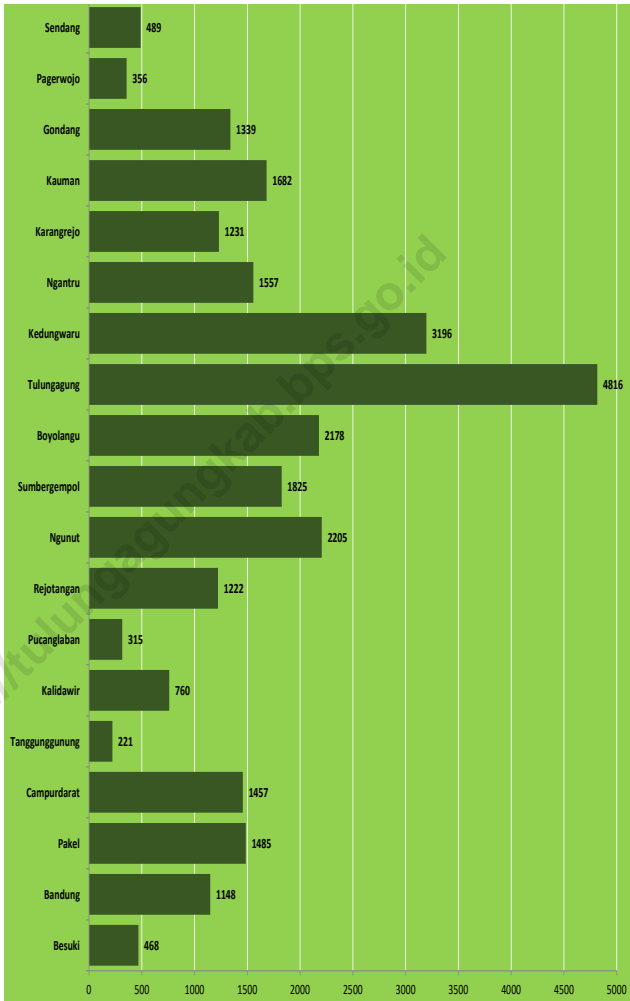
47,11 persen. Pencari kerja yang telah disalurkan menurut tingkat pendidikan terbesar di Pejabat Pelaksana, Tenaga Tata Usaha, dan Tenaga ybdi yaitu sebesar 73,09 persen.

*graduates of 47,11 percent. Job seekers who have been channeled according to the level education is Implementing Officers, Administrative Personnel, by 73,09 percent.*

<https://tulungagungkab.bps.go.id>

**Gambar** 3.1  
**Figures**

**Kepadatan Penduduk menurut Kecamatan di Kabupaten Tulungagung (Jiwa per km<sup>2</sup>), 2021**  
**Population Density by Subdistrict in Tulungagung Regency (People per km<sup>2</sup>), 2021**



Sumber/Source : Dinas Kependudukan dan Pencatatan Sipil Kabupaten Tulungagung/Civil Registry Office of Tulungagung Regency

**Gambar 3.2** Indikator Ketenagakerjaan di Kabupaten Tulungagung, 2018 - 2021  
**Figures** **3.2** **Employment Indicators in Tulungagung Regency, 2018-2021**



Sumber/Source : BPS, Survei Angkatan Kerja Nasional (Sakernas) Agustus/BPS-Statistics Indonesia, August National Labor Force Survey

### 3.1 PENDUDUK POPULATION

**Tabel 3.1.1 Penduduk, Laju Pertumbuhan Penduduk per Tahun, Distribusi Persentase Penduduk, Kepadatan Penduduk, Rasio Jenis Kelamin Penduduk Menurut Kecamatan di Kabupaten Tulungagung, 2020-2021**  
*Population, Annual Population Growth Rate, Percentage Distribution of Population, Population Density, and Population Sex Ratio by Subdistrict in Tulungagung Regency, 2021*

Kecamatan Subdistrict	Penduduk (ribu) Population (thousand)		Laju Pertumbuhan Penduduk per Tahun Annual Population Growth Rate (%)	
	2020 <sup>1</sup>	2021 <sup>2</sup>	2010-2020 <sup>3</sup>	2020-2021 <sup>4</sup>
(1)	(2)	(3)	(4)	(5)
1. Besuki	38,10	38,41	1,14	1,14
2. Bandung	47,76	48,19	1,20	1,20
3. Pakel	53,17	53,55	1,02	1,02
4. Campurdarat	57,43	57,62	0,64	0,64
5. Tanggunggunung	25,79	25,96	0,97	0,97
6. Kalidawir	74,31	75,21	1,53	1,53
7. Pucanglaban	25,81	26,15	1,61	1,61
8. Rejotangan	80,44	81,25	1,32	1,32
9. Ngunut	82,61	83,14	0,95	0,95
10. Sumbergempol	71,16	71,70	1,07	1,07
11. Boyolangu	83,28	83,71	0,83	0,83
12. Tulungagung	65,95	65,83	0,12	0,12
13. Kedungwaru	94,43	95,06	0,98	0,98
14. Ngantru	57,33	57,67	0,90	0,90
15. Karangrejo	43,44	43,75	1,04	1,04
16. Kauman	51,78	51,88	0,52	0,52
17. Gondang	58,67	58,96	0,81	0,81
18. Pagerwojo	31,40	31,44	0,44	0,44
19. Sendang	46,91	47,13	0,79	0,79
<b>Kabupaten Tulungagung</b>	<b>1 089,78</b>	<b>1 096,59</b>	<b>0,93</b>	<b>0,93</b>



Lanjutan Tabel/Continued Table 3.1.1

Kecamatan Subdistrict	Persentase Penduduk Percentage of Total Population		Kepadatan Penduduk (per km <sup>2</sup> ) <sup>5</sup> Population Density per sq.km	
	2020 <sup>1</sup>	2021 <sup>2</sup>	2010-2020 <sup>1</sup>	2020-2021 <sup>2</sup>
(1)	(6)	(7)	(8)	(9)
1. Besuki	3,50	3,50	463,70	467,51
2. Bandung	4,38	4,39	1 138,25	1 148,36
3. Pakel	4,88	4,88	1 474,49	1 484,91
4. Campurdarat	5,27	5,25	1 451,77	1 456,55
5. Tanggunggunung	2,37	2,37	219,08	220,51
6. Kalidawir	6,82	6,86	759,73	768,93
7. Pucanglaban	2,37	2,38	311,21	315,24
8. Rejotangan	7,38	7,41	1 209,81	1 221,94
9. Ngunut	7,58	7,58	2 191,35	2 205,23
10. Sumbergempol	6,53	6,54	1 811,71	1 825,38
11. Boyolangu	7,64	7,63	2 166,52	2 177,63
12. Tulungagung	6,05	6,00	4 824,58	4 815,51
13. Kedungwaru	8,67	8,67	3 175,18	3 196,40
14. Ngantru	5,26	5,26	1 548,26	1 557,30
15. Karangrejo	3,99	3,99	1 222,26	1 231,12
16. Kauman	4,75	4,73	1 678,86	1 682,30
17. Gondang	5,38	5,38	1 332,83	1 339,39
18. Pagerwojo	2,88	2,87	355,88	356,33
19. Sendang	4,30	4,30	486,27	488,59
<b>Kabupaten Tulungagung</b>	<b>100,00</b>	<b>100,00</b>	<b>1 032,33</b>	<b>1 038,78</b>

Lanjutan Tabel/Continued Table 3.1.1

	Kecamatan Subdistrict	Rasio Jenis Kelamin Population Sex Ratio	
		2020 <sup>1</sup>	2021 <sup>2</sup>
	(1)	(10)	(11)
1.	Besuki	99,80	99,80
2.	Bandung	98,94	98,94
3.	Pakel	98,85	98,85
4.	Campurdarat	102,05	102,05
5.	Tanggunggunung	100,12	100,12
6.	Kalidawir	99,59	99,59
7.	Pucanglaban	100,11	100,11
8.	Rejotangan	100,80	100,80
9.	Ngunut	100,76	100,76
10.	Sumbergempol	100,97	100,97
11.	Boyolangu	101,02	101,02
12.	Tulungagung	97,52	97,52
13.	Kedungwaru	100,07	100,07
14.	Ngantru	100,48	100,48
15.	Karangrejo	99,31	99,31
16.	Kauman	100,49	100,49
17.	Gondang	99,68	99,68
18.	Pagerwojo	100,97	100,97
19.	Sendang	100,43	100,43
<b>Kabupaten Tulungagung</b>		<b>100,13</b>	<b>100,13</b>

Catatan/Note: <sup>1</sup> Hasil Sensus Penduduk (SP) 2020 (September)/The result of 2020 Population Census (September)

<sup>2</sup> Hasil Proyeksi Penduduk Interim 2020-2023 (Pertengahan tahun/Juni)/The result of interim Population Projection 2020-2023 (mid year/June)

<sup>3</sup> Laju pertumbuhan penduduk dihitung berdasarkan penduduk tahun 2010 (Mei) dibandingkan dengan penduduk tahun 2020 (September)/The growth rate refers to the change of the population in 2010 (May) to the population in 2020 (September)

<sup>4</sup> Laju pertumbuhan penduduk dihitung berdasarkan penduduk tahun 2010 (Mei) dibandingkan dengan penduduk tahun 2021 (Juni)/The growth rate refers to the change of the population in 2010 (May) to the population in 2021 (June)

<sup>5</sup> Luas kabupaten berdasarkan Peraturan Menteri Dalam Negeri Nomor 72 Tahun 2019 tanggal 25 Oktober 2019/Regency area based on Minister of Home Affairs Regulation Number 72/2019, October 25th, 2019

Sumber/Source: BPS dan Kementerian Dalam Negeri/BPS-Statistics and Ministry of Home Affairs

**Tabel**  
**Table** 3.1.2

**Penduduk Menurut Kelompok Umur dan Jenis Kelamin di Kabupaten Tulungagung, 2021**  
**Population by Age Groups and Sex in Tulungagung Regency, 2021**

Kelompok Umur Age Group	Jenis Kelamin Sex		Jumlah Total
	Laki-Laki Male	Perempuan Female	
(1)	(2)	(3)	(4)
0-4	35 541	33 778	69 319
9-10	37 304	35 608	72 912
14-10	39 177	36 827	76 004
15-19	39 606	37 613	77 219
20-24	39 765	38 578	78 343
25-29	38 666	37 071	75 737
30-34	39 235	39 239	78 474
35-39	42 229	42 752	84 981
40-44	42 701	43 264	85 965
45-49	42 470	43 088	85 558
50-54	39 329	39 012	78 341
55-59	34 175	34 480	68 655
60-64	27 053	27 738	54 791
65-69	22 247	23 888	46 135
70-75	13 681	14 739	28 420
75+	15 384	20 350	35 734
<b>Kabupaten Tulungagung</b>	<b>548 563</b>	<b>548 025</b>	<b>1 096 588</b>

Catatan/Note: Hasil Proyeksi Penduduk Interim 2020-2023(Pertengahan tahun/Juni)/The result of Interim Population Projection 2020-2023 (mid year/June)

Sumber/Source: BPS/BPS-Statistics Indonesia

**Tabel**  
**Table** 3.1.3

**Hasil Sensus Penduduk dan Laju Pertumbuhan antar Sensus Menurut Kecamatan di Kabupaten Tulungagung**  
*The Result of Population Census by Subdistrict and Growth Rate between Censuses by Subdistrict in Tulungagung Regency*

Kecamatan Subdistrict	Sensus Penduduk (Jiwa) Population Census (Person)					
	1971	1980	1990	2000	2010	2020
(1)	(2)	(3)	(4)	(5)	(6)	(7)
1. Besuki	27 665	28 442	30 724	31 952	33 900	38 098
2. Bandung	38 509	39 465	39 767	40 229	42 216	47 761
3. Pakel	39 396	42 512	41 625	44 154	47 873	53 170
4. Campurdarat	34 712	39 311	43 649	48 762	53 755	57 432
5. Tanggunggunung	18 896	21 350	21 739	21 502	23 343	25 792
6. Kalidawir	62 298	60 750	60 063	61 856	63 541	74 309
7. Pucanglaban	22 287	21 942	21 776	21 217	21 883	25 812
8. Rejotangan	56 740	61 354	64 070	65 489	70 262	80 440
9. Ngunut	52 754	61 437	65 134	69 558	74 949	82 614
10. Sumbergempol	45 935	51 648	56 371	58 964	63 761	71 164
11. Boyolangu	45 699	51 298	61 187	68 323	76 499	83 281
12. Tulungagung	53 880	61 728	66 148	63 191	65 123	65 952
13. Kedungwaru	50 288	59 545	70 775	78 323	85 389	94 430
14. Ngantru	38 415	42 769	45 723	47 564	52 276	57 332
15. Karangrejo	30 996	34 109	37 334	37 854	39 038	43 439
16. Kauman	37 153	42 102	46 140	47 623	49 087	51 776
17. Gondang	43 077	45 271	49 703	52 779	53 999	58 671
18. Pagerwojo	27 231	29 873	27 807	29 025	30 018	31 396
19. Sendang	33 919	38 266	40 158	41 468	43 246	46 906
<b>Kabupaten Tulungagung</b>	<b>759 850</b>	<b>833 172</b>	<b>889 893</b>	<b>929 833</b>	<b>990 158</b>	<b>1 089 775</b>

Lanjutan Tabel/Continued Table 3.1.3

Kecamatan Subdistrict	Laju Pertumbuhan (Persen) The Growth (Percentage)				
	1971-1980	1980-1990	1990-2000	2000-2010	2010-2020
(1)	(8)	(9)	(10)	(11)	(12)
1. Besuki	0,31	0,77	0,40	0,61	1,14
2. Bandung	0,27	0,08	0,12	0,49	1,20
3. Pakel	0,84	- 0,21	0,61	0,84	1,02
4. Campurdarat	1,38	1,05	1,17	1,02	0,64
5. Tanggunggunung	1,35	0,18	- 0,11	0,86	0,97
6. Kalidawir	- 0,28	0,11	0,30	0,27	1,53
7. Pucanglaban	- 0,17	- 0,88	- 0,26	0,31	1,61
8. Rejotangan	0,86	0,43	0,22	0,73	1,32
9. Ngunut	1,69	0,59	0,68	0,78	0,95
10. Sumbergempol	1,30	0,88	0,46	0,81	1,07
11. Boyolangu	1,28	1,78	1,17	1,20	0,83
12. Tulungagung	1,51	0,69	- 0,45	0,31	0,12
13. Kedungwaru	1,88	1,74	1,07	0,90	0,98
14. Ngantru	1,19	0,67	0,40	0,99	0,90
15. Karangrejo	1,06	0,91	0,14	0,31	1,04
16. Kauman	1,39	0,92	0,32	0,31	0,52
17. Gondang	0,55	0,94	0,62	0,23	0,81
18. Pagerwojo	1,03	- 0,71	0,44	0,34	0,44
19. Sendang	1,34	0,48	0,33	0,43	0,79
<b>Kabupaten Tulungagung</b>	<b>1,02</b>	<b>0,66</b>	<b>0,45</b>	<b>0,65</b>	<b>0,93</b>

Catatan/Note: ...

Sumber/Source: Hasil Sensus Penduduk Badan Pusat Statistik Kabupaten Tulungagung/ Results of Population Census of the Central Bureau of Statistics of Tulungagung Regency

**Tabel**  
**Table** 3.1.4

**Realisasi Pemberangkatan Transmigrasi Umum Menurut Bulan dan Kepala Keluarga serta Jiwa di Kabupaten Tulungagung, 2021**  
*Public Transmigrants by Month, Head of the Family and Person in Tulungagung Regency, 2021*

	<b>Bulan</b> <i>Month</i>	<b>Kepala Keluarga</b> <i>Head of Family</i>	<b>Jiwa</b> <i>Person</i>
	(1)	(2)	(3)
1.	Januari / <i>January</i>	-	-
2.	Pebruari / <i>February</i>	-	-
3.	Maret / <i>March</i>	-	-
4.	April / <i>April</i>	-	-
5.	Mei / <i>May</i>	-	-
6.	Juni / <i>June</i>	-	-
7.	Juli / <i>July</i>	-	-
8.	Agustus / <i>August</i>	-	-
9.	September / <i>September</i>	-	-
10.	Oktober / <i>October</i>	-	-
11.	Nopember / <i>November</i>	-	-
12.	Desember / <i>December</i>	-	-
<b>Kabupaten Tulungagung</b>		-	-

Catatan/Note: ...

Sumber/Source: Dinas Tenaga Kerja dan Transmigrasi Kabupaten Tulungagung/ *Manpower Office and Transmigration of Tulungagung Regency*

**Tabel**  
**Table** 3.1.5

**Realisasi Pemberangkatan Transmigrasi Umum Menurut Kecamatan dan Kepala Keluarga serta Jiwa di Kabupaten Tulungagung, 2021**  
*Public Transmigrants by Subdistrict, Head of the Family and Person in Tulungagung Regency, 2021*

	Kecamatan Subdistrict	Kepala Keluarga Head of Family	Jiwa Person
	(1)	(2)	(3)
1.	Besuki	-	-
2.	Bandung	-	-
3.	Pakel	-	-
4.	Campurdarat	-	-
5.	Tanggunggunung	-	-
6.	Kalidawir	-	-
7.	Pucanglaban	-	-
8.	Rejotangan	-	-
9.	Ngunut	-	-
10.	Sumbergempol	-	-
11.	Boyolangu	-	-
12.	Tulungagung	-	-
13.	Kedungwaru	-	-
14.	Ngantru	-	-
15.	Karangrejo	-	-
16.	Kauman	-	-
17.	Gondang	-	-
18.	Pagerwojo	-	-
19.	Sendang	-	-
	<b>Kabupaten Tulungagung</b>	-	-

Catatan/Note: ...

Sumber/Source: Dinas Tenaga Kerja dan Transmigrasi Kabupaten Tulungagung/ Manpower Office and Transmigration of Tulungagung Regency

**Tabel**  
**Table** 3.1.6

**Realisasi Pemberangkatan Transmigrasi Umum Menurut Daerah Penempatan dan Kepala Keluarga serta Jiwa di Kabupaten Tulungagung, 2021**  
*Public Transmigrants by Place of Settlement, Head of the Family and Person in Tulungagung Regency, 2021*

	<b>Provinsi</b> <i>Province</i>	<b>Kepala Keluarga</b> <i>Head of Family</i>	<b>Jiwa</b> <i>Person</i>
	(1)	(2)	(3)
1.	Aceh	-	-
2.	Sumatera Utara	-	-
3.	Riau	-	-
4.	Jambi	-	-
5.	Sumatera Barat	-	-
6.	Bengkulu	-	-
7.	Sumatera Selatan	-	-
8.	Lampung	-	-
9.	Kalimantan Barat	-	-
10.	Kalimantan Tengah	-	-
11.	Kalimantan Timur/Utara	-	-
12.	Kalimantan Selatan	-	-
13.	Sulawesi Utara	-	-
14.	Sulawesi Tengah	-	-
15.	Sulawesi Selatan	-	-
16.	Sulawesi Barat	-	-
17.	Maluku	-	-
18.	Papua	-	-
19.	Gorontalo	-	-
	<b>Kabupaten Tulungagung</b>	-	-

Catatan/Note: ...

Sumber/Source: Dinas Tenaga Kerja dan Transmigrasi Kabupaten Tulungagung/ Manpower Office and Transmigration of Tulungagung Regency



**Tabel**  
**Table** 3.1.7**Realisasi Pemberangkatan Transmigrasi Umum Menurut Tahun dan Jenisnya di Kabupaten Tulungagung, 2017-2021**  
**Public Transmigrants by Year and Type in Tulungagung Regency, 2017-2021**

Tahun Years	Umum Public		Swakarsa Self Developing		Jumlah Total	
	Kepala Keluarga Head of Family	Jiwa Person	Kepala Keluarga Head of Family	Jiwa Person	Kepala Keluarga Head of Family	Jiwa Person
(1)	(2)	(3)	(4)	(5)	(6)	(7)
2017	9	49	-	-	-	-
2018	2	9	-	-	-	-
2019	8	20	-	-	-	-
2020	-	-	-	-	-	-
2021	-	-	-	-	-	-

Catatan/Note:

Sumber/Source: ...  
Dinas Tenaga Kerja dan Transmigrasi Kabupaten Tulungagung/ Manpower Office and Transmigration of Tulungagung Regency

**Tabel**  
**Table** 3.1.8

**Akta Kelahiran Umum Menurut Bulan dan Kewarganegaraan di Kabupaten Tulungagung, 2021**  
**Birth Certificate General By Month and Citizenship in Tulungagung Regency, 2021**

	Bulan Month	Akta Kelahiran Umum Birth Certificate		Anak Luar Nikah Children outside marriage	Jumlah Total
		Pokok Principal	Terlambat late		
	(1)	(2)	(3)	(4)	(5)
1.	Januari / January	597	832	30	1 459
2.	Pebruari / February	537	793	49	1 379
3.	Maret / March	488	727	38	1 253
4.	April / April	628	691	25	1 344
5.	Mei / May	350	301	8	659
6.	Juni / June	617	1 088	51	1 756
7.	Juli / July	207	348	10	565
8.	Agustus / August	359	625	17	1 001
9.	September / September	693	1 809	54	2 556
10.	Oktober / October	616	1 474	30	2 120
11.	Nopember / November	586	968	40	1 594
12.	Desember / December	622	978	42	1 642
<b>Kabupaten Tulungagung</b>		<b>6 300</b>	<b>10 634</b>	<b>394</b>	<b>17 328</b>

Catatan/Note: ...

Sumber/Source: Dinas Kependudukan dan Pencatatan Sipil Kabupaten Tulungagung/Civil Registry Office of Tulungagung Regency

**Tabel**  
**Table** 3.1.9

**Akta Perkawinan Non Islam Menurut Bulan dan Kewarganegaraan di Kabupaten Tulungagung, 2021**  
**Marital and Non-Muslim Marriage Deed by Month and Citizenship in Tulungagung Regency, 2021**

	Bulan Month	Akta Perkawinan Deed of Marriage		Jumlah Total
		WNI	WNI Campuran	
	(1)	(2)	(3)	(4)
1.	Januari / January	7	-	7
2.	Pebruari / February	5	-	5
3.	Maret / March	10	1	11
4.	April / April	5	-	5
5.	Mei / May	7	-	7
6.	Juni / June	7	-	7
7.	Juli / July	6	-	6
8.	Agustus / August	5	-	5
9.	September / September	3	-	3
10.	Oktober / October	11	-	11
11.	Nopember / November	6	-	6
12.	Desember / December	9	-	9
<b>Kabupaten Tulungagung</b>		<b>81</b>	<b>1</b>	<b>82</b>

Catatan/Note: ...

Sumber/Source: Dinas Kependudukan dan Pencatatan Sipil Kabupaten Tulungagung/Civil Registry Office of Tulungagung Regency

**Tabel**  
**Table** 3.1.10

**Akta Perceraian Non Islam Menurut Bulan dan Kewarganegaraan di Kabupaten Tulungagung, 2021**  
**Deed of Non-Islamic Divorce by Month and Citizenship in Tulungagung Regency, 2021**

	Bulan Month	Akta Perceraian Deed of Divorce		Jumlah Total
		WNI	WNI Campuran	
	(1)	(2)	(3)	(4)
1.	Januari / January	1	-	1
2.	Pebruari / February	2	-	2
3.	Maret / March	3	-	3
4.	April / April	1	-	1
5.	Mei / May	4	-	4
6.	Juni / June	-	-	-
7.	Juli / July	2	-	2
8.	Agustus / August	1	-	1
9.	September / September	3	-	3
10.	Oktober / October	-	-	-
11.	Nopember / November	3	-	3
12.	Desember / December	1	-	1
<b>Kabupaten Tulungagung</b>		<b>21</b>	<b>-</b>	<b>21</b>

Catatan/Note: ...

Sumber/Source: Dinas Kependudukan dan Pencatatan Sipil Kabupaten Tulungagung/Civil Registry Office of Tulungagung Regency

**Tabel** 3.1.11 **Akta Kematian Menurut Bulan dan Jenisnya di Kabupaten Tulungagung, 2021**  
**Table** 3.1.11 **Death Certificate by Month and Type in Tulungagung Regency, 2021**

Bulan Month	Akta Kematian Umum Deed of General Death		Jumlah Total
	WNI	WNI Campuran	
(1)	(2)	(3)	(4)
1. Januari / January	323	-	323
2. Pebruari / February	258	-	258
3. Maret / March	247	-	247
4. April / April	307	-	307
5. Mei / May	155	-	155
6. Juni / June	849	-	849
7. Juli / July	340	-	340
8. Agustus / August	594	-	594
9. September / September	1 502	-	1 502
10. Oktober / October	1 065	-	1 065
11. Nopember / November	685	-	685
12. Desember / December	709	-	709
<b>Kabupaten Tulungagung</b>	<b>7 034</b>	<b>-</b>	<b>7 034</b>

Catatan/Note: ...

Sumber/Source: Dinas Kependudukan dan Pencatatan Sipil Kabupaten Tulungagung/Civil Registry Office of Tulungagung Regency

**Tabel**  
**Table** 3.1.12

**Data Migrasi Antar Daerah di Kabupaten Tulungagung,  
2021**  
*Migration Interzonal in Tulungagung Regency, 2021*

Kecamatan Subdistrict	Masuk In	Pindah Out	Jumlah Total
(1)	(2)	(3)	(4)
1. Besuki	18 268	20 205	38 473
2. Bandung	26 500	30 289	56 789
3. Pakel	30 087	30 663	60 750
4. Campurdarat	23 549	27 580	51 129
5. Tanggunggunung	8 613	10 761	19 374
6. Kalidawir	27 933	34 813	62 746
7. Pucanglaban	12 475	14 469	26 944
8. Rejotangan	33 871	46 994	80 865
9. Ngunut	34 897	43 813	78 710
10. Sumbergempol	26 462	29 788	56 250
11. Boyolangu	41 364	46 033	87 397
12. Tulungagung	42 408	63 377	105 785
13. Kedungwaru	51 976	66 029	118 005
14. Ngantru	36 339	45 930	82 269
15. Karangrejo	23 362	29 903	53 265
16. Kauman	24 655	32 160	56 815
17. Gondang	28 240	34 280	62 520
18. Pagerwojo	9 525	11 776	21 301
19. Sendang	17 846	23 150	40 996
<b>Kabupaten Tulungagung</b>	<b>518 370</b>	<b>642 013</b>	<b>1 160 383</b>

Catatan/Note: ...

Sumber/Source: Dinas Kependudukan dan Pencatatan Sipil Kabupaten Tulungagung/Civil Registry Office of Tulungagung Regency

### 3.2 KETENAGAKERJAAN EMPLOYMENT

**Tabel 3.2.1** Jumlah Penduduk Berumur 15 Tahun Keatas Menurut Jenis Kegiatan Selama Seminggu yang Lalu dan Jenis Kelamin di Kabupaten Tulungagung, 2021  
*Population Aged 15 Years and Over by Type of Activity During The Previous Week and Sex in Tulungagung Regency, 2021*

Kegiatan Utama <i>Main Activity</i>	Jenis Kelamin/Sex		
	Laki-Laki <i>Male</i>	Perempuan <i>Female</i>	Jumlah <i>Total</i>
(1)	(2)	(3)	(4)
<b>Angkatan Kerja</b> <i>Economically Active</i>	<b>339 123</b>	<b>263 925</b>	<b>603 048</b>
Bekerja/ <i>Working</i>	322,140	251,278	573,418
Pengangguran Terbuka <i>Unemployment</i>	16,983	12,647	29,630
<b>Bukan Angkatan Kerja</b> <i>Economically Inactive</i>	<b>63 568</b>	<b>167 937</b>	<b>231 505</b>
Sekolah/ <i>Attending School</i>	...	...	...
Mengurus Rumah Tangga <i>Housekeeping</i>	...	...	...
Lainnya/ <i>Others</i>	...	...	...
<b>Jumlah/Total</b>	<b>402 691</b>	<b>431 862</b>	<b>834 553</b>

Catatan/Note: ...

Sumber/Source: BPS, Survei Angkatan Kerja Nasional (Sakernas) Agustus/BPS-Statistics Indonesia, August National Labor Force Survey

**Tabel**  
**Table** 3.2.2

**Penduduk Berumur 15 Tahun ke Atas Menurut Pendidikan Tertinggi yang Ditamatkan dan Jenis Kegiatan Selama Seminggu yang Lalu di Kabupaten Tulungagung, 2021**  
*Population 15 Years of Age and Over by Educational Attainment and Type of Activity During the Previous Week in Tulungagung Regency, 2021*

Pendidikan Tertinggi yang Ditamatkan <sup>1</sup> <i>Educational Attainment<sup>1</sup></i>	Angkatan Kerja/ <i>Economically Active</i>			Persentase Bekerja terhadap Angkatan Kerja <i>Percentage of Working to Economically Active</i>
	Bekerja <i>Working</i>	Pengangguran <sup>2</sup> <i>Unemployment<sup>2</sup></i>	Jumlah Angkatan Kerja <i>Total of Economically Active</i>	
(1)	(2)	(3)	(4)	(5)
0	...	...	...	...
1	...	...	...	...
2	...	...	...	...
3	...	...	...	...
<b>Jumlah/Total</b>	...	...	...	...



Lanjutan Tabel/*Continued Table* 3.2.2

Pendidikan Tertinggi yang Ditamatkan <sup>1</sup> <i>Educational Attainment <sup>1</sup></i>	Bukan Angkatan Kerja <i>Not Economically Active</i>	Jumlah Total	Persentase Angkatan Kerja terhadap Penduduk Usia Kerja <i>Percentage of Economically Active to Working Age Population</i>
(1)	(6)	(7)	(8)
0	...	...	...
1	...	...	...
2	...	...	...
3	...	...	...
<b>Jumlah/Total</b>	...	...	...

Catatan/*Note*: <sup>1</sup> 0. ≤ Sekolah Dasar (SD)/≤ *Primary School*  
 1. Sekolah Menengah Pertama/*Junior High School*  
 2. Sekolah Menengah Atas/*Senior High School*  
 3. Perguruan Tinggi/*Collage*  
<sup>2</sup> 1. Mencari pekerjaan/*Looking for work*  
 2. Mempersiapkan usaha/*Establishing a new business/firm*  
 3. Merasa tidak mungkin mendapat pekerjaan/*Hopeless of job*  
 4. Sudah punya pekerjaan tetapi belum mulai bekerja/*Have a job in future start*

Sumber/*Source*: BPS, Survei Angkatan Kerja Nasional (Sakernas) Agustus/BPS-Statistics Indonesia, August National Labor Force Survey

**Tabel**  
**Table** 3.2.3

**Penduduk Berumur 15 Tahun Ke Atas yang Bekerja Selama Seminggu yang Lalu Menurut Status Pekerjaan Utama dan Jenis Kelamin di Kabupaten Tulungagung, 2021**  
*Population 15 Years of Age and Over who Worked During The Previous Week by Main Employment Status and Sex in Tulungagung Regency, 2021*

<b>Status Pekerjaan Utama</b> <i>Main Employment Status</i>	<b>Laki-Laki</b> <i>Male</i>	<b>Perempuan</b> <i>Female</i>	<b>Jumlah</b> <i>Total</i>
(1)	(2)	(3)	(4)
Berusaha sendiri <i>Own account worker</i>	56 483	51 277	107 760
Berusaha dibantu buruh tidak tetap/buruh tidak dibayar <i>Employer assisted by temporary worker/unpaid worker</i>	71 641	31 219	102 860
Berusaha dibantu buruh tetap/buruh dibayar <i>Employer assisted by permanent worker/paid worker</i>	11 264	6 273	17 537
Buruh/Karyawan/Pegawai/ <i>Employee</i>	97 919	81 291	179 210
Pekerja bebas <i>Casual worker</i>	57 371	14 464	71 835
Pekerja keluarga/tak dibayar <i>Family worker/unpaid worker</i>	27 462	66 754	94 216
<b>Jumlah/Total</b>	<b>322 140</b>	<b>251 278</b>	<b>573 418</b>

Catatan/Note: ...

Sumber/Source: BPS, Survei Angkatan Kerja Nasional (Sakernas) Agustus/BPS-Statistics Indonesia, August National Labor Force Survey

**Tabel**  
**Table** 3.2.4

**Penduduk Berumur 15 Tahun Ke Atas yang Bekerja Selama Seminggu yang Lalu Menurut Lapangan Pekerjaan Utama dan Jenis Kelamin di Kabupaten Tulungagung, 2021**  
**Population 15 Years of Age and Over who Worked During The Previous Week by Main Employment and Gender Fields in Tulungagung Regency, 2021**

Lapangan Pekerjaan Utama Main Employment Field	Laki-laki Male	Perempuan Female	Jumlah Total
(1)	(3)	(4)	(5)
Pertanian	118 770	68 017	186 787
Manufaktur	93 826	59 825	153 651
Jasa	109 544	123 436	232 980
<b>Kabupaten Tulungagung</b>	<b>322 140</b>	<b>251 278</b>	<b>573 418</b>

Catatan/Note: ...

Sumber/Source: BPS, Survei Angkatan Kerja Nasional (Sakernas) Agustus/BPS-Statistics Indonesia, August National Labor Force Survey

**Tabel**  
**Table** 3.2.5

**Tingkat Pengangguran Terbuka (TPT) Menurut Jenis Pendidikan Tertinggi yang Ditamatkan dan Jenis Kelamin di Kabupaten Tulungagung, 2021**  
*The Open Unemployment Rate by Educational Attainment and Gender in Tulungagung Regency, 2021*

Pendidikan Tertinggi yang Ditamatkan <sup>1</sup> <i>Educational Attainment <sup>1</sup></i>	TPT		
	Laki-laki <i>Male</i>	Perempuan <i>Female</i>	Jumlah <i>Total</i>
(1)	(2)	(3)	(4)
0	...	...	...
1	...	...	...
2	...	...	...
3	...	...	...
<b>Kabupaten Tulungagung</b>	...	...	...

Catatan/Note: <sup>1</sup> 0. ≤ Sekolah Dasar (SD)/≤ *Primary School*  
 1. Sekolah Menengah Pertama/*Junior High School*  
 2. Sekolah Menengah Atas/*Senior High School*  
 3. Perguruan Tinggi/*Collage*  
<sup>2</sup> 1. Mencari pekerjaan/*Looking for work*  
 2. Mempersiapkan usaha/*Establishing a new business/firm*  
 3. Merasa tidak mungkin mendapat pekerjaan/*Hopeless of job*  
 4. Sudah punya pekerjaan tetapi belum mulai bekerja/*Have a job in future start*

Sumber/Source: BPS, Survei Angkatan Kerja Nasional (Sakernas) Agustus/BPS-Statistics Indonesia, August National Labor Force Survey

**Tabel**  
**Table** 3.2.6

**Indikator Ketenagakerjaan Menurut Jenis Kelamin di  
Kabupaten Tulungagung, 2018-2021**  
*Gender Employment Indicators in Tulungagung Regency,  
2018-2021*

Jenis Kelamin Gender	Indikator Indicator		
	TPT	TPAK	TKK
(1)	(2)	(3)	(4)
Laki-laki	5,01	84,21	94,99
Perempuan	4,79	61,11	95,21
<b>Kabupaten Tulungagung</b>			
2021	4,91	72,26	95,09
2020	4,61	73,17	95,39
2019	3,29	70,48	96,71
2018	2,53	70,72	97,47

Catatan/Note: TPT : Tingkat Pengangguran Terbuka/*Open Unemployment Rate*

TPAK : Tingkat Partisipasi Angkatan Kerja/*Labor Force Participation Rate*

TKK : Tingkat Kesempatan Kerja/*Job Opportunity Rate*

Sumber/Source: BPS, Survei Angkatan Kerja Nasional (Sakernas) Agustus/BPS-Statistics Indonesia, August National Labor Force Survey

**Tabel** 3.2.7  
**Table**

**Pencari Kerja Terdaftar Menurut Tingkat Pendidikan Tertinggi yang Ditamatkan dan Tahun di Kabupaten Tulungagung, 2019 - 2021**  
**Registered Job Applicants by Educational Attainment and Year in Tulungagung Regency, 2018 - 2020**

Pendidikan Tertinggi yang Ditamatkan <i>Educational Attainment</i>	Tahun		
	2019	2020	2021
(1)	(2)	(3)	(4)
Sekolah Dasar/ <i>Primary School</i>	682	261	162
Sekolah Menengah Pertama/ <i>Junior High School</i>	1 898	767	459
Sekolah Menengah Atas/ <i>Senior High School</i>	1 521	1 132	653
Diploma I/II/III/Akademi/ <i>Diploma I/II/III/ Academy</i>	14	20	28
Universitas/ <i>University</i>	33	122	84
<b>Kabupaten Tulungagung</b>	<b>4 148</b>	<b>2 302</b>	<b>1 386</b>

Catatan/Note: ...

Sumber/Source: Dinas Tenaga Kerja dan Transmigrasi Kab. Tulungagung/ *Manpower Office and Transmigration of Tulungagung Regency*

**Tabel**  
**Table** 3.2.8**Pencari Kerja yang telah Disalurkan Menurut Tingkat Pendidikan Tertinggi yang Ditamatkan dan Tahun di Kabupaten Tulungagung, 2019 - 2021**  
**Sent Job Seeker by Educational Attainment and Year in Tulungagung Regency, 2019 - 2021**

Pendidikan Tertinggi yang Ditamatkan <i>Educational Attainment</i>	Tahun		
	2019	2020	2021
(1)	(2)	(3)	(4)
Sekolah Dasar/ <i>Primary School</i>	682	260	157
Sekolah Menengah Pertama/ <i>Junior High School</i>	1 898	748	438
Sekolah Menengah Atas/ <i>Senior High School</i>	1 521	807	353
Diploma I/II/III/Akademi/ <i>Diploma I/II/III/Academy</i>	14	2	8
Universitas/ <i>University</i>	33	16	14
<b>Kabupaten Tulungagung</b>	<b>4 148</b>	<b>1 833</b>	<b>970</b>

Catatan/Note:

...

Sumber/Source: Dinas Tenaga Kerja dan Transmigrasi Kab. Tulungagung/ *Manpower Office and Transmigration of Tulungagung Regency*

**Tabel**  
**Table** 3.2.9

**Pencari Kerja yang telah Disalurkan Menurut Tingkat Pendidikan di Kabupaten Tulungagung, 2020-2021**  
**Sent Job Seeker by Level Education in Tulungagung Regency, 2020-2021**

Tingkat Pendidikan Education Level		2020	2021
(1)		(2)	(3)
1.	Tenaga Profesional Teknisi dan Tenaga ybdi	-	1
2.	Tenaga Kepemimpinan dan Ketatalaksanaan	-	-
3.	Pejabat Pelaksana, Tenaga Tata Usaha, dan Tenaga ybdi	880	709
4.	Tenaga Usaha Penjualan	21	1
5.	Tenaga Usaha Jasa	4	35
6.	Tenaga Usaha Pertanian	-	5
7.	Tenaga Produksi dan Tenaga ybdi	928	219
<b>Kabupaten Tulungagung</b>		<b>1 833</b>	<b>970</b>

Catatan/Note: ...

Sumber/Source: Dinas Tenaga Kerja dan Transmigrasi Kab. Tulungagung/ Manpower Office and Transmigration of Tulungagung Regency



**Tabel** 3.2.10 **Perkembangan Penempatan Tenaga Kerja Menurut Jenis dan Tahun di Kabupaten Tulungagung, 2019 - 2021**  
**Table** *The Increase of Sent Job Seeker by Type and Year in Tulungagung Regency, 2019 - 2021*

Tingkat Pekerjaan Level of Job	Tahun		
	2019	2020	2021
(1)	(2)	(3)	(4)
Antar Kerja Lokal (AKL)	67	-	-
Antar Kerja Antar Daerah (AKAD)	-	-	-
Antar Kerja Antar Negara (AKAN)	4 081	69	970
<b>Kabupaten Tulungagung</b>	<b>4 148</b>	<b>69</b>	<b>970</b>

Catatan/Note: ...

Sumber/Source: Dinas Tenaga Kerja dan Transmigrasi Kab. Tulungagung/ *Manpower Office and Transmigration of Tulungagung Regency*

**Tabel 3.2.11** Perkembangan Upah Minimum Kabupaten/Kota (UMK) Se  
Eks Karesidenan Kediri, 2017-2021  
*The Increase of Minimum Wage Regency/City in Kediri  
Residency, 2017-2021*

	Kabupaten/Kota Regency/City	Tahun				
		2017	2018	2019	2020	2021
	(1)	(2)	(3)	(4)	(5)	(6)
1.	Kab. Tulungagung	1 537 150	1 671 035	1 805 220	1 958 844	2 010 000
2.	Kab. Kediri	1 576 120	1 713 400	1 850 986	2 008 505	2 033 504
3.	Kota Kediri	1 614 255	1 758 117	1 899 295	2 060 925	2 085 924
4.	Kab. Nganjuk	1 527 407	1 660 444	1 801 406	1 954 706	1 954 705
5.	Kab. Trenggalek	1 388 847	1 509 816	1 763 268	1 913 322	1 938 321
6.	Kab. Blitar	1 520 912	1 653 383	1 801 406	1 954 706	2 004 705
7.	Kota Blitar	1 509 005	1 640 349	1 801 406	1 954 706	2 004 705

Catatan/Note: ...

Sumber/Source: Dinas Tenaga Kerja dan Transmigrasi Kab. Tulungagung/ *Manpower Office and Transmigration of Tulungagung Regency*

**Tabel** 3.2.12 **Pencari Kerja dan Lowongan Kerja Menurut Jenis Kelamin di Kabupaten Tulungagung, 2021**  
**Table** 3.2.12 **Job Seekers and Job Vacancy by Sex n Tulungagung Regency, 2021**

	<b>Uraian Description</b>	<b>Laki-laki Male</b>	<b>Perempuan Female</b>	<b>Jumlah Total</b>
	(1)	(2)	(3)	(4)
1.	Pencari Kerja/ <i>Job Seeker</i>	497	889	1 386
2.	Penempatan/ <i>Placement</i>	214	756	970
3.	Penghapusan Pencari Kerja/ <i>Job Seeker to be Cancelled</i>	214	756	970
4.	Belum Ditempatkan/ <i>Unsettled Job Seeker</i>	283	133	416
5.	Permintaan, Lowongan/ <i>Request, Vacancy</i>	214	756	970
6.	Dipenuhi/ <i>Occupied</i>	214	756	970
7.	Penghapusan Lowongan/ <i>Vacancy to be Cancelled</i>	-	-	-
8.	Sisa Lowongan/ <i>Vacancy Remainder</i>	211	244	455

Catatan/Note: ...

Sumber/Source: Dinas Tenaga Kerja dan Transmigrasi Kab. Tulungagung/ *Manpower Office and Transmigration of Tulungagung Regency*

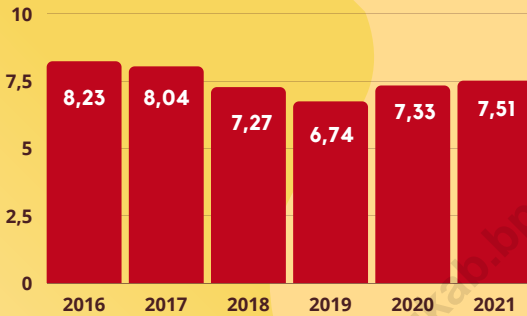
# SOSIAL DAN KESEJAHTERAAN RAKYAT (Social and Welfare)

BAB

# 4

## Kemiskinan

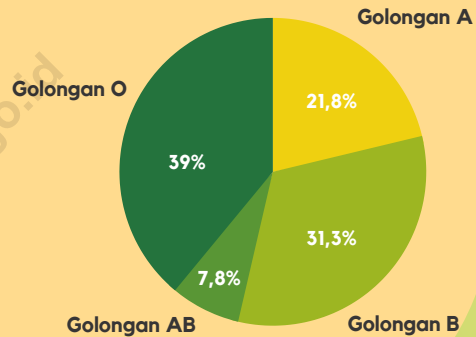
Presentase Penduduk Miskin di Kabupaten Tulungagung



## Kesehatan



Persediaan Darah (Kantung) di Kabupaten Tulungagung



## Pendidikan

Angka Partisipasi Menurut Jenjang Pendidikan

APM

97,16



SD

APK

101,33



SMP

86,28

104,41

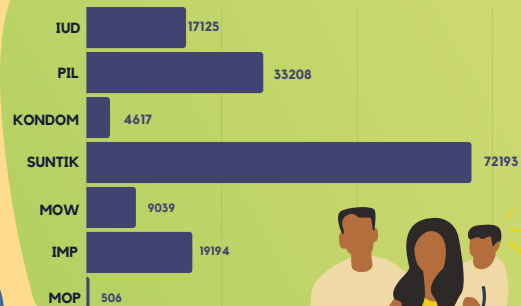


SMA

62,82

69,64

Peserta KB Aktif dan Metode Kontrasepsi di Kabupaten Tulungagung





**PENJELASAN TEKNIS****TECHNICAL NOTES**

- |  |   |
|--|---|
| <p>1. Tidak/belum pernah sekolah adalah mereka yang tidak pernah atau belum pernah terdaftar dan tidak pernah atau belum pernah aktif mengikuti pendidikan di suatu jenjang pendidikan formal. Termasuk juga yang tamat/belum tamat taman kanak-kanak tetapi tidak melanjutkan ke sekolah dasar.</p> | <p>1. <i>Not/never attending school is someone who has never attended or never been registered in a formal education, such as primary, secondary, and tertiary education. Those who just completed kindergarten are considered as never attended school.</i></p>  |
| <p>2. Masih bersekolah adalah mereka yang terdaftar dan aktif mengikuti pendidikan formal dan nonformal (Paket A, B, atau C), baik pendidikan dasar, menengah maupun pendidikan tinggi. Bagi mahasiswa yang sedang cuti dianggap masih bersekolah.</p>   | <p>2. <i>Attending school is someone who is currently attending primary, secondary, or tertiary education, including package A, package B, or package C. College student who postpones his/her study is considered as attending school.</i></p>   |
| <p>3. Tidak bersekolah lagi adalah mereka yang pernah terdaftar dan aktif mengikuti pendidikan di suatu jenjang pendidikan formal dan nonformal (Paket A, B, atau C), tetapi pada saat pencacahan tidak lagi terdaftar dan tidak aktif mengikuti pendidikan.</p>                                     | <p>3. <i>Not attending school anymore is someone who had enrolled and participated in formal and non-formal education in the past including package A, package B, or package C, but currently does not attend school.</i></p>   |
| <p>4. Tamat sekolah adalah menyelesaikan pelajaran yang ditandai dengan lulus ujian akhir pada kelas atau tingkat terakhir suatu jenjang pendidikan di sekolah negeri maupun swasta dengan mendapatkan tanda tamat belajar/ijazah. Seseorang yang belum mengikuti pelajaran</p>                      | <p>4. <i>Completed particular level of education is someone who has completed particular level of education in private or public school and accepting graduation certificate. Someone who has never attended the highest grade but passed the final exam is considered as completed particular level of</i></p> |

pada kelas tertinggi tetapi telah mengikuti ujian akhir dan lulus dianggap tamat sekolah.

5. Jalur Pendidikan di Indonesia terdiri atas 1) pendidikan formal, 2) pendidikan nonformal, dan 3) pendidikan informal yang ketiganya dapat saling melengkapi dan memperkaya (Undang-Undang No, 20 Tahun 2013 tentang Sistem Pendidikan Nasional).

6. Jenjang Pendidikan Formal terdiri atas pendidikan dasar, pendidikan menengah, dan pendidikan tinggi. Jenis pendidikan yang diajarkan mencakup pendidikan umum, kejuruan, akademik, profesi, vokasi, keagamaan, dan khusus.

- Pendidikan Dasar berbentuk Sekolah Dasar (SD) dan Madrasah Ibtidaiyah (MI) atau bentuk lain yang sederajat serta Sekolah Menengah Pertama (SMP) dan Madrasah Tsanawiyah (MTs), atau bentuk lain yang sederajat,
- Pendidikan Menengah berbentuk Sekolah Menengah Atas (SMA), Madrasah Aliyah (MA), Sekolah Menengah Kejuruan (SMK), dan Madrasah Aliyah Kejuruan (MAK), atau bentuk lain yang sederajat,
- Pendidikan Tinggi merupakan jenjang pendidikan setelah

education.

5. *The Education System in Indonesia consists of 1) a formal education, 2) non-formal education, and 3) informal education that all three can be complementary and enriching (Law No, 20 Year 2013 about The National Education System).*

6. *The Formal Education Level consists of primary education, secondary education, and high education. The kind of education that taught consists of general education, vocational, academic, professional, religious, and specific education.*

- *The Primary Education consists of Elementary School and Islamic Elementary School or other equivalent forms and Junior High School and MTs, or other equivalent forms,*
- *The Secondary Education consists of the senior high school, MA, Vocational School, and Vocational Madrasah Aliyah, or other equivalent forms,*
- *The High Education consists of the education level after the secondary education that consists of diplomas, bachelor, master, specialist, and doctoral degrees that are held by the college. The colleges can be*

pendidikan menengah yang mencakup program pendidikan diploma, sarjana, magister, spesialis, dan doktor yang diselenggarakan oleh perguruan tinggi. Perguruan tinggi dapat berbentuk akademi, politeknik, sekolah tinggi, institut, atau universitas.

*academy, polytechnic, high school, institute, or university.*

7. Rumah Sakit adalah tempat pemeriksaan dan perawatan kesehatan, biasanya berada di bawah pengawasan dokter/tenaga medis, yang melayani penderita yang sakit untuk berobat rawat jalan atau rawat inap.
 

*7. Hospital is a place for health check, usually controlled/supervised by doctors/medical personnel to serve the ill patients to get outpatient or inpatient treatment services.*
8. Rumah Sakit Bersalin adalah rumah sakit khusus untuk persalinan, dilengkapi pelayanan spesialis pemeriksaan kehamilan, persalinan, rawat inap, dan rawat jalan ibu dan anak yang berada di bawah pengawasan dokter spesialis kandungan.
 

*8. Maternity Hospital is a specialized hospital for childbirth, has specialist inspection service to pregnancy, childbirth, hospitalization, and outpatient for mothers and children that is under the supervision of an obstetrician.*
9. Rumah Bersalin adalah sarana pelayanan kesehatan dengan izin sebagai rumah bersalin, dilengkapi pelayanan pemeriksaan kehamilan, persalinan serta pemeriksaan ibu dan anak yang berada di bawah pengawasan bidan senior.
 

*9. Maternity House is health care facility with a license as a maternity house, equipped with prenatal care, childbirth and examination of mothers and children which is under the supervision of a senior midwife.*
10. Poliklinik adalah sarana kesehatan yang dipakai untuk pelayanan
 

*10. Polyclinic is a health facility in which to get outpatient services,*



berobat jalan, biasanya berada di bawah pengawasan dokter/ tenaga medis.

*usually under the control of doctor/ medical personnel.*

11. Puskesmas (Pusat Kesehatan Masyarakat) adalah unit pelaksana teknis dinas kesehatan kabupaten/ kota yang mempunyai fungsi utama sebagai penyelenggara pelayanan kesehatan tingkat pertama. Wilayah kerja puskesmas maksimal adalah satu kecamatan dan untuk dapat menjangkau wilayah kerjanya, puskesmas mempunyai jaringan pelayanan yang meliputi: unit Puskesmas Pembantu (Pustu), unit Puskesmas Keliling (Puskel), dan unit bidan desa/komunitas (Peraturan Menteri Kesehatan RI No. 75 Tahun 2014 Tentang Pusat Kesehatan Masyarakat).

11. *Public Health Center is technical implementation unit of regency health department that have the primary function as a first-level health care providers. The working area standard of public health center is one Subdistrict and to reach their working areas, public health centers have a service network covering subsidiary of public health center, mobile public health center units, and midwife units (Regulation of the Minister of Health of Indonesia Number 75 Year 2014 about Public Health Center).*

**ULASAN****Pendidikan**

Salah satu tujuan dari Pembangunan Nasional seperti tercantum dalam pembukaan UUD 1945 adalah ikut serta mencerdaskan kehidupan bangsa. Sejalan dengan hal itu maka untuk peningkatan partisipasi sekolah, penduduk seharusnya diimbangi dengan peningkatan sarana pendidikan dan tenaga guru yang memadai.

Pendidikan adalah kegiatan belajar mengajar di segala tingkatan baik formal maupun informal. Dalam publikasi Tulungagung Dalam Angka, kegiatan pendidikan yang dicakup adalah kegiatan formal baik dibawah Dinas Pendidikan maupun di bawah Departemen Agama. Kegiatan pendidikan yang dicakup meliputi banyaknya sekolah, murid, dan guru menurut jenjang/tingkatan mulai dari SD, SMP, SMA sampai sekolah kejuruan.

Walaupun sudah mulai diberlakukan wajib belajar 9 tahun, namun penambahan jumlah murid utamanya di tingkat SD tidak begitu mencolok. Hal ini salah satunya disebabkan jumlah penduduk usia sekolah memang berkurang, yang pada akhirnya juga akan mengakibatkan banyaknya Sekolah Dasar yang digabung jadi satu dikarenakan kurang murid. Di Kabupaten Tulungagung sekarang mulai bermunculan sekolah-sekolah swasta yang menawarkan berbagai fasilitas yang dapat mempengaruhi

**DESCRIPTION****Education**

*One of the development purpose in introduction of UUD'45 is to sharpen Indonesian's mind. Because of that the increase of school participation and population must be balance with the increase of education facilities and teachers.*

*Education is activity of teaching and learning in every sector both formal and informal. In publication of Tulungagung in Figures, education activities is formal activities under DEPDIKBUD or DEPAG. Activities include the number of school, student, and teachers by level of education from Elementary School (SD), Junior High School (SMP), Senior High School (SMA) and Voational School (SMK).*

*Although we have applied nine years compulsory education, there is no changes in the number of student. It is caused by the reduce of the number of school age children and because of this many elementary school are joined with the other school. Nowadays in Tulungagung Regency there are many new private schools which offer many facilities. They influence parents to choose private school rather than state school. The number of private elementary school are 59 schools in 2020.*

orangtua untuk menyekolahkan ke sekolah swasta daripada sekolah negeri. Jumlah sekolah dasar swasta sebanyak 59 sekolah pada tahun 2020.

Jumlah Sekolah Menengah Pertama (SMP) negeri dan swasta sebanyak 94 unit; Sekolah Menengah Atas (SMA) negeri dan swasta sebanyak 24 unit; dan Sekolah Menengah Kejuruan (SMK) negeri dan swasta sebanyak 335unit.

### **Kesehatan**

Pembangunan di bidang kesehatan bertujuan agar lapisan masyarakat dapat memperoleh pelayanan kesehatan secara mudah dan merata. Dengan adanya upaya tersebut, diharapkan akan tercapai derajat kesehatan masyarakat yang baik. Upaya untuk meningkatkan derajat kesehatan masyarakat sudah banyak dilakukan oleh pemerintah, antara lain dengan menambah fasilitas-fasilitas kesehatan serta memberikan penyuluhan kesehatan.

Kesehatan dalam statistik mencakup kesehatan penduduk suatu wilayah yang meliputi tingkat kesehatan, fasilitas baik tenaga dan alat penunjang kesehatan dan prasarana fisik seperti rumah sakit, puskesmas, polindes dan lain sebagainya. Kesehatan dalam hal ini dirinci menurut banyaknya rumah sakit, pusat kesehatan masyarakat, rumah bersalin, jumlah tenaga kesehatan menurut tempat kerja dan keahliannya.

Rumah sakit umum daerah (RSUD) di Tulungagung adalah RSUD Dr. Iskak.

*The number of state and private Junior High School are 94 schools; state and private Senior High School are 24 schools; and state and private Vocational High School are 35 schools.*

### **Health**

*The purpose of development in health sector is give health service easily and well to all society. It will lead to the standard of health society. The effort to increase the standard of health siciety has been done by government, for example by adding health facilities and giving health information.*

*Health in statistic includes health of society in one area. It consists of the standard of health, facilities including the worker, the tool, the building (hospital, public health centre, health service in village and the other). Health in this case explains by number of hospital, public health centre, maternity hospital, the number of medical worker (by place of work and skill).*

*The regional general hospital (RSUD) in Tulungagung is Dr. Iskak. In 2021,*

Tahun 2021, RSUD Dr. Iskak merawat pasien berjumlah 20 584 orang dengan jumlah pasien meninggal sebanyak 3 702 orang. Jumlah pasien rawat inap tertinggi berada di ruang Graha Hita Husada sebanyak 2 235 pasien.

### **Keagamaan**

Masalah sosial lain yang juga perlu mendapat perhatian adalah masalah keagamaan. Sebab sesuai dengan sila 1 Pancasila yaitu Ketuhanan Yang Maha Esa, artinya harus diyakini bahwa ada satu Penguasa alam ini yang wajib kita percaya. Sebagaimana di UUD 1945 pasal 29 ayat (1), dinyatakan bahwa setiap warga negara harus mempunyai agama, karena dengan agama akan tahu aturan-aturan dalam kehidupan.

Berdasarkan data kantor Departemen Agama Kabupaten Tulungagung mayoritas agama yang dipeluk penduduk di Kabupaten Tulungagung adalah Islam (98,50 persen), diikuti Kristen (1,11 persen), Katolik (0,28 persen), Budha (0,08 persen), Hindu (0,01 persen), Konghucu (0,00001 persen) dan lainnya (0,01 persen). Pada tahun 2021 jumlah tempat peribadatan di Tulungagaung antara lain 1 529 masjid, 2 318 mushola, 2 pura, dan 1 vihara.

Kegiatan keagamaan merupakan sarana untuk syiar agama, dengan harapan masyarakat semakin mengerti dan memahami hal-hal yang dianjurkan dan dilarang dalam agama. Pengikut kegiatan santapan rohani relatif sama dengan tahun sebelumnya. Hal ini menunjukkan mulai tumbuhnya

*RSUD Dr. Iskak treated 20 584 patients with 3 702 patients dying. The highest number of inpatients was in the Graha Hita Husada room as many as 2 235 patients.*

### **Religion**

*The other social which need attention is religion. Because as stated in the first principle from Pancasila (five principles) (Belive in the Supreme God). It means that we have to be sure that there is only one who leads the universe. As stated in UUD'45 pasal 29 ayat 1, stated that every citizen must have religion, because by having religion we will know rules in life.*

*Based on the data of religion department in Tulungagung Regency, the majority of people in Tulungagung are Moslem (98,50 percents), Christian (1,11 percents), Catolic (0,28 percents), Budhist (0,08 percents), Hindu (0,01 percents), Konghucu (0,00001 percent) and the other (0,01 percents). In 2021, the number of places of worship in Tulungagaung includes 1 529 mosques, 2 318 prayer rooms, 2 temples, and 1 vihara.*

*Religion activities is a way to declare about the religion, hopefully society will understand about things which are allowed and forbidden. The participant of religion activities is almost the same with the previous year. It shows that the society realize that religion knowledge is very important. It also can be seen from*

kesadaran untuk mencari ilmu utamanya ilmu keagamaan. Hal ini juga ditandai dengan munculnya Taman Pendidikan Al Qur'an sebanyak 976 di wilayah Kabupaten Tulungagung, yang merupakan salah satu fasilitas untuk menuntut ilmu terutama anak-anak.

### **Kemisikinan**

Pengurangan angka kemiskinan menjadi salah satu perhatian dari pemerintah, termasuk pemerintahan Kabupaten Tulungagung. Untuk mengukur kemiskinan, BPS menggunakan konsep kemampuan memenuhi kebutuhan dasar (basic needs approach). Dengan pendekatan ini, kemiskinan dipandang sebagai ketidakmampuan dari sisi ekonomi untuk memenuhi kebutuhan dasar makanan dan bukan makanan yang diukur dari sisi pengeluaran. Jadi Penduduk Miskin adalah penduduk yang memiliki rata-rata pengeluaran perkapita perbulan dibawah garis kemiskinan.

Kemisikinan di Kabupaten Tulungagung apabila diamati dari tahun 2012 sampai dengan 2019 mengalami penurunan, namun tahun 2020 dan 2021 mengalami peningkatan dibandingkan tahun 2019. Pada tahun 2021 di Kabupaten Tulungagung tercatat sebanyak 78,59 ribu jiwa penduduk miskin atau sebesar 7,51 persen.

*the number of TPQ (place where we can learn to read Al-Quran) in some places amount 976 places, it is one of facility to study especially for children,*

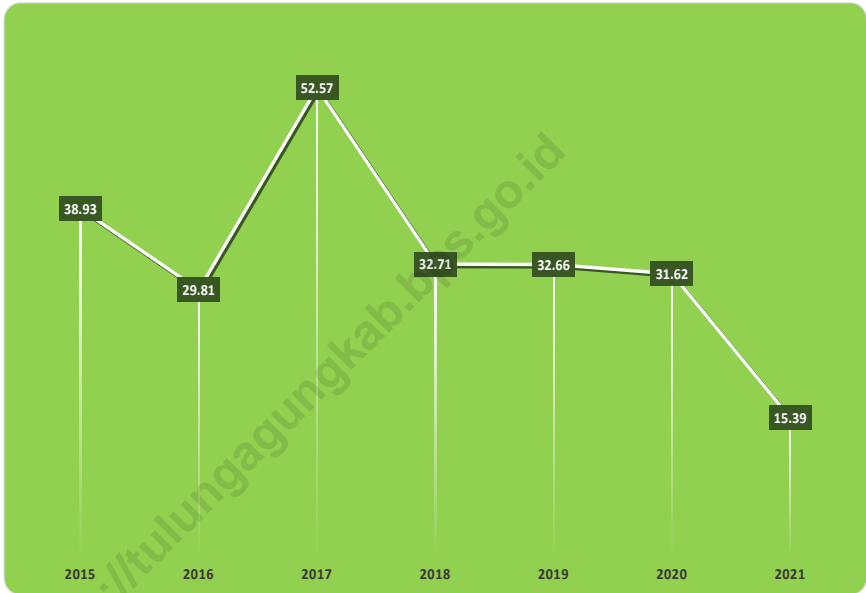
### **Poverty**

*Reducing poverty is one of the concerns of the government, including the Tulungagung Regency government. To measure poverty, BPS uses the concept of ability to meet basic needs (basic needs approach). With this approach, poverty is seen as an inability on the economic side to meet basic food and non-food needs as measured by expenditure. So the poor population is the population that has an average monthly per capita expenditure under the poverty line.*

*Poverty in Tulungagung Regency, if observed from 2012 to 2019 has decreased, but in 2020 and 2021 has increase poverty than 2019. In 2021, Tulungagung District there were 78,59 thousand poor people or 7,51 percent.*

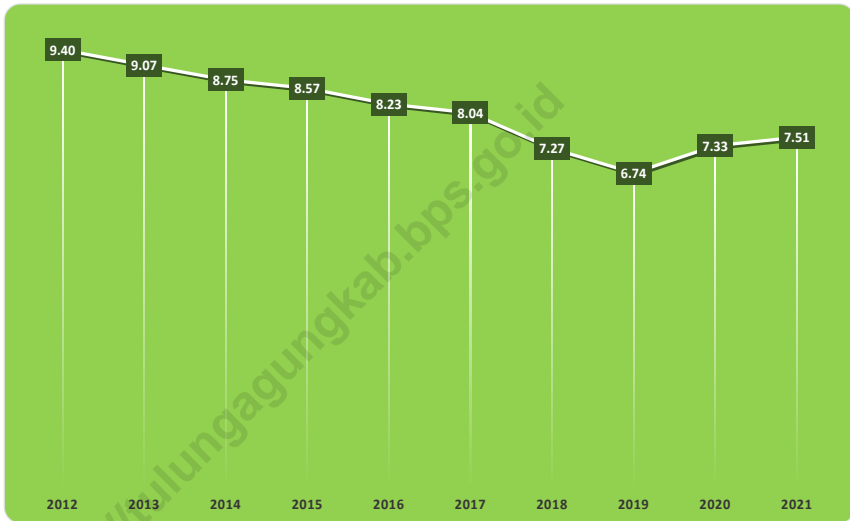
**Gambar** 4.1  
**Figures**

**Persentase Penduduk yang Mempunyai Keluhan Kesehatan Selama Sebulan Terakhir di Kabupaten Tulungagung, 2015–2021**  
*Percentage of People Who Had Health Complaint During a Month Prior to The Survey in Tulungagung Regency, 2015–2021*



Sumber/Source : BPS, Survei Sosial Ekonomi Nasional (Susenas)/BPS-Statistics Indonesia, National Socioeconomic Survey

**Gambar 4.2** **Persentase Penduduk Miskin di Kabupaten Tulungagung, 2012–2021**  
**Figures 4.2** **Percentage of Poor People in Tulungagung Regency, 2012–2021**



Sumber/Source : BPS, Survei Sosial Ekonomi Nasional Maret/BPS-Statistics Indonesia, March National Socioeconomic Survey

#### 4.1 PENDIDIKAN EDUCATION

**Tabel 4.1.1** Jumlah Sekolah, Guru, dan Murid Taman Kanak-Kanak (TK) di Bawah Kementerian Pendidikan dan Kebudayaan Menurut Kecamatan di Kabupaten Tulungagung, 2020/2021 dan 2021/2022  
*Number of Schools, Teachers, and Pupils in Kindergarten Under The Ministry of Education and Culture by Subdistrict in Tulungagung Regency, 2020/2021 and 2021/2022*

Kecamatan Subdistrict	Sekolah/Schools					
	Negeri Public		Swasta Private		Jumlah Total	
	2020/2021	2021/2022	2020/2021	2021/2022	2020/2021	2021/2022
(1)	(2)	(3)	(4)	(5)	(6)	(7)
1. Besuki	-	-	22	22	22	22
2. Bandung	-	-	29	29	29	29
3. Pakel	-	-	23	23	23	23
4. Campurdarat	-	-	33	34	33	34
5. Tanggunggunung	-	-	20	20	20	20
6. Kalidawir	-	-	36	36	36	36
7. Pucanglaban	-	-	18	19	18	19
8. Rejotangan	1	1	34	34	35	35
9. Ngunut	1	1	35	35	36	36
10. Sumbergempol	3	3	26	26	29	29
11. Boyolangu	-	1	27	26	27	27
12. Tulungagung	1	2	40	40	41	42
13. Kedungwaru	-	-	34	34	34	34
14. Ngantru	-	-	33	32	33	32
15. Karangrejo	1	1	28	28	29	29
16. Kauman	1	1	24	24	25	25
17. Gondang	2	2	25	25	27	27
18. Pagerwojo	-	-	19	19	19	19
19. Sendang	-	-	25	26	25	26
<b>Kabupaten Tulungagung</b>	<b>10</b>	<b>12</b>	<b>531</b>	<b>532</b>	<b>541</b>	<b>544</b>



Lanjutan Tabel/Continued Table 4.1.1

Kecamatan Subdistrict	Guru <sup>1</sup> /Teachers <sup>1</sup>					
	Negeri Public		Swasta Private		Jumlah Total	
	2020/2021	2021/2022	2020/2021	2021/2022	2020/2021	2021/2022
(1)	(8)	(9)	(10)	(11)	(12)	(13)
1. Besuki	-	-	80	82	80	82
2. Bandung	-	-	91	90	91	90
3. Pakel	-	-	72	75	72	75
4. Campurdarat	-	-	105	104	105	104
5. Tanggunggunung	-	-	34	36	34	36
6. Kalidawir	-	-	80	83	80	83
7. Pucanglaban	-	-	37	42	37	42
8. Rejotangan	1	1	98	97	99	98
9. Ngunut	3	4	164	152	167	156
10. Sumbergempol	14	14	108	103	122	117
11. Boyolangu	-	7	131	126	131	133
12. Tulungagung	14	15	229	214	243	229
13. Kedungwaru	-	-	162	155	162	155
14. Ngantru	-	-	95	92	95	92
15. Karangrejo	4	3	109	100	113	103
16. Kauman	7	5	115	117	122	122
17. Gondang	13	13	100	95	113	108
18. Pagerwojo	-	-	44	45	44	45
19. Sendang	-	-	62	61	62	61
<b>Kabupaten Tulungagung</b>	<b>56</b>	<b>62</b>	<b>1 916</b>	<b>1 869</b>	<b>1 972</b>	<b>1 931</b>

Lanjutan Tabel/Continued Table 4.1.1

Kecamatan Subdistrict	Murid/Pupils					
	Negeri Public		Swasta Private		Jumlah Total	
	2020/2021	2021/2022	2020/2021	2021/2022	2020/2021	2021/2022
(1)	(14)	(15)	(16)	(17)	(18)	(19)
1. Besuki	-	-	739	646	739	646
2. Bandung	-	-	987	849	987	849
3. Pakel	-	-	738	692	738	692
4. Campurdarat	-	-	951	885	951	885
5. Tanggunggunung	-	-	351	309	351	309
6. Kalidawir	-	-	865	824	865	824
7. Pucanglaban	-	-	411	480	411	480
8. Rejotangan	9	6	885	818	894	824
9. Ngunut	40	42	1 769	1 516	1 809	1 558
10. Sumbangepol	132	106	1 011	967	1 143	1 073
11. Boyolangu	-	88	1 545	1 306	1 545	1 394
12. Tulungagung	65	152	2 216	1 929	2 281	2 081
13. Kedungwaru	-	-	1 712	1 530	1 712	1 530
14. Ngantru	-	-	1 147	1 013	1 147	1 013
15. Karangrejo	29	35	969	916	998	951
16. Kauman	41	34	1 100	1 010	1 141	1 044
17. Gondang	85	65	1 123	1 017	1 208	1 082
18. Pagerwojo	-	-	512	469	512	469
19. Sendang	-	-	758	742	758	742
<b>Kabupaten Tulungagung</b>	<b>401</b>	<b>528</b>	<b>19 789</b>	<b>17 918</b>	<b>20 190</b>	<b>18 446</b>

Catatan/Note: <sup>1</sup> Jumlah guru termasuk kepala sekolah dan guru/The total of teachers including headmaster and teacher

Sumber/Source: Kementerian Pendidikan dan Kebudayaan, Data Semester Ganjil/Ministry of Educations and Culture, Odd Semester Data

**Tabel**  
**Table** 4.1.2

**Jumlah Sekolah, Guru, dan Murid Raudatul Athfal (RA)  
di Bawah Kementerian Agama Menurut Kecamatan di  
Kabupaten Tulungagung, 2020/2021 dan 2021/2022**  
*Number of Schools, Teachers, and Pupils in Raudatul Athfal  
(RA) Under The Ministry of Religious Affairs by Subdistrict in  
Tulungagung Regency, 2020/2021 and 2021/2022*

Kecamatan Subdistrict	Sekolah/Schools		Guru/Teachers		Murid/Pupils	
	2020/2021	2021/2022	2020/2021	2021/2022	2020/2021	2021/2022
(1)	(2)	(3)	(4)	(5)	(6)	(7)
1. Besuki	7	7	34	39	285	336
2. Bandung	4	4	20	20	274	232
3. Pakel	8	8	37	42	416	396
4. Campurdarat	4	4	21	25	179	232
5. Tanggunggunung	2	2	11	10	102	128
6. Kalidawir	23	23	100	111	1 102	1 089
7. Pucanglaban	3	4	10	16	156	207
8. Rejotangan	20	20	133	143	1 456	1 397
9. Ngunut	12	12	60	65	828	746
10. Sumbergempol	10	11	71	80	706	814
11. Boyolangu	12	12	50	60	481	446
12. Tulungagung	2	3	17	21	137	232
13. Kedungwaru	4	5	19	22	341	266
14. Ngantru	8	8	34	37	437	408
15. Karangrejo	4	5	23	32	322	344
16. Kauman	-	-	-	-	-	-
17. Gondang	2	2	9	11	146	134
18. Pagerwojo	1	1	3	3	26	22
19. Sendang	3	3	16	19	191	202
<b>Kabupaten Tulungagung</b>	<b>129</b>	<b>134</b>	<b>668</b>	<b>756</b>	<b>7 606</b>	<b>7 631</b>

Catatan/Note: Seluruh Raudatul Athfal (RA) berstatus swasta/ All Raudatul Athfal (RA) are private

Sumber/Source: 2018/2019 - Kementerian Agama, EMIS, data semester genap laporan sampai dengan 30 Juni 2019/ Ministry of Religious Affairs, EMIS, even semester report data up to 30th June 2019  
2019/2020 - Kementerian Agama, EMIS, data semester ganjil laporan sampai dengan 15 Maret 2020/ Ministry of Religious Affairs, EMIS, odd semester report data up to March 15th, 2020 "

**Tabel**  
**Table** 4.1.3

**Jumlah Sekolah, Guru, dan Murid Sekolah Dasar (SD)  
di Bawah Kementerian Pendidikan dan Kebudayaan  
Menurut Kecamatan di Kabupaten Tulungagung,  
2020/2021 dan 2021/2022**  
*Number of Schools, Teachers, and Pupils in Primary Schools  
Under The Ministry of Education and Culture by Subdistrict  
in Tulungagung Regency, 2020/2021 and 2021/2022*

Kecamatan Subdistrict	Sekolah/Schools					
	Negeri Public		Swasta Private		Jumlah Total	
	2020/2021	2021/2022	2020/2021	2021/2022	2020/2021	2021/2022
(1)	(2)	(3)	(4)	(5)	(6)	(7)
1. Besuki	22	22	3	4	25	26
2. Bandung	36	32	1	1	37	33
3. Pakel	34	33	1	1	35	34
4. Campurdarat	32	32	-	-	32	32
5. Tanggunggunung	26	25	-	-	26	25
6. Kalidawir	38	38	2	2	40	40
7. Pucanglaban	23	23	2	2	25	25
8. Rejotangan	30	30	3	3	33	33
9. Ngunut	36	35	4	4	40	39
10. Sumbergempol	35	35	3	3	38	38
11. Boyolangu	36	36	4	4	40	40
12. Tulungagung	25	25	11	11	36	36
13. Kedungwaru	33	33	11	11	44	44
14. Ngantru	26	26	2	2	28	28
15. Karangrejo	29	29	5	6	34	35
16. Kauman	31	29	2	2	33	31
17. Gondang	35	35	1	1	36	36
18. Pagerwojo	22	22	-	-	22	22
19. Sendang	33	31	2	2	35	33
<b>Kabupaten Tulungagung</b>	<b>582</b>	<b>571</b>	<b>57</b>	<b>59</b>	<b>639</b>	<b>630</b>

Lanjutan Tabel/*Continued Table 4.1.3*

Kecamatan Subdistrict	Guru <sup>1</sup> /Teachers <sup>1</sup>					
	Negeri Public		Swasta Private		Jumlah Total	
	2020/2021	2021/2022	2020/2021	2021/2022	2020/2021	2021/2022
(1)	(8)	(9)	(10)	(11)	(12)	(13)
1. Besuki	308	298	34	39	342	337
2. Bandung	388	355	11	10	399	365
3. Pakel	388	364	7	7	395	371
4. Campurdarat	383	339	-	-	383	339
5. Tanggunggunung	247	231	-	-	247	231
6. Kalidawir	356	350	11	13	367	363
7. Pucanglaban	233	226	15	13	248	239
8. Rejotangan	308	287	47	45	355	332
9. Ngunut	401	374	63	69	464	443
10. Sumbergempol	377	341	61	58	438	399
11. Boyolangu	428	403	37	37	465	440
12. Tulungagung	380	353	156	149	536	502
13. Kedungwaru	376	345	172	178	548	523
14. Ngantru	269	260	18	21	287	281
15. Karangrejo	303	281	66	76	369	357
16. Kauman	349	305	21	24	370	329
17. Gondang	425	396	10	9	435	405
18. Pagerwojo	230	233	-	-	230	233
19. Sendang	362	339	24	17	386	356
<b>Kabupaten Tulungagung</b>	<b>6 511</b>	<b>6 080</b>	<b>753</b>	<b>765</b>	<b>7 264</b>	<b>6 845</b>

Lanjutan Tabel/Continued Table 4.1.3

Kecamatan Subdistrict	Murid/Pupils					
	Negeri Public		Swasta Private		Jumlah Total	
	2020/2021	2021/2022	2020/2021	2021/2022	2020/2021	2021/2022
(1)	(14)	(15)	(16)	(17)	(18)	(19)
1. Besuki	1 994	1 862	551	571	2 545	2 433
2. Bandung	2 168	2 076	92	96	2 260	2 172
3. Pakel	3 096	2 947	68	85	3 164	3 032
4. Campurdarat	3 906	3 803	-	-	3 906	3 803
5. Tanggunggunung	1 787	1 724	-	-	1 787	1 724
6. Kalidawir	2 915	2 803	174	171	3 089	2 974
7. Pucanglaban	1 469	1 422	91	86	1 560	1 508
8. Rejotangan	2 312	2 203	790	766	3 102	2 969
9. Ngunut	4 332	4 025	1 096	1 271	5 428	5 296
10. Sumbergempol	3 264	3 168	927	917	4 191	4 085
11. Boyolangu	5 701	5 404	387	413	6 088	5 817
12. Tulungagung	6 186	5 925	2 551	2 487	8 737	8 412
13. Kedungwaru	5 160	4 971	2 476	2 520	7 636	7 491
14. Ngantru	3 139	2 938	140	142	3 279	3 080
15. Karangrejo	2 088	2 005	890	995	2 978	3 000
16. Kauman	3 942	3 820	341	374	4 283	4 194
17. Gondang	3 989	3 757	88	115	4 077	3 872
18. Pagerwojo	2 266	2 163	-	-	2 266	2 163
19. Sendang	3 329	3 173	264	244	3 593	3 417
<b>Kabupaten Tulungagung</b>	<b>63 043</b>	<b>60 189</b>	<b>10 926</b>	<b>11 253</b>	<b>73 969</b>	<b>71 442</b>

Catatan/Note: <sup>1</sup> Jumlah guru termasuk kepala sekolah dan guru/The total of teachers including headmaster and teacher  
 Sumber/Source: Kementerian Pendidikan dan Kebudayaan, Sistem Data Pokok Pendidikan, Data Semester Ganjil/Ministry of Educations and Culture, Basic Education Data System, Odd Semester Data

**Tabel**  
**Table** 4.1.4

**Jumlah Sekolah, Guru, dan Murid Madrasah Ibtidaiyah (MI) di Bawah Kementerian Agama Menurut Kecamatan Menurut Kecamatan di Kabupaten Tulungagung, 2020/2021 dan 2021/2022**

**Number of Schools, Teachers, and Pupils in Madrasah Ibtidaiyah (MI) Under The Ministry of Religious Affairs by Subdistrict in Tulungagung Regency, 2020/2021 and 2021/2022**

Kecamatan Subdistrict	Sekolah/Schools					
	Negeri Public		Swasta Private		Jumlah Total	
	2020/2021	2021/2022	2020/2021	2021/2022	2020/2021	2021/2022
(1)	(2)	(3)	(4)	(5)	(6)	(7)
1. Besuki	-	-	4	4	4	4
2. Bandung	1	1	4	5	5	6
3. Pakel	-	-	7	7	7	7
4. Campurdarat	-	-	3	3	3	3
5. Tanggunggunung	1	1	1	1	2	2
6. Kalidawir	1	1	22	22	23	23
7. Pucanglaban	-	-	3	3	3	3
8. Rejotangan	1	1	20	20	21	21
9. Ngunut	1	1	10	10	11	11
10. Sumbergempol	-	-	11	11	11	11
11. Boyolangu	-	-	4	4	4	4
12. Tulungagung	-	-	2	2	2	2
13. Kedungwaru	-	-	4	4	4	4
14. Ngantru	1	1	8	10	9	11
15. Karangrejo	1	1	4	5	5	6
16. Kauman	-	-	-	-	-	-
17. Gondang	-	-	2	2	2	2
18. Pagerwojo	-	-	1	1	1	1
19. Sendang	-	-	1	1	1	1
<b>Kabupaten Tulungagung</b>	<b>7</b>	<b>7</b>	<b>111</b>	<b>115</b>	<b>118</b>	<b>122</b>

Lanjutan Tabel/*Continued Table* 4.1.4

Kecamatan Subdistrict	Guru <sup>1</sup> /Teachers <sup>1</sup>					
	Negeri Public		Swasta Private		Jumlah Total	
	2020/2021	2021/2022	2020/2021	2021/2022	2020/2021	2021/2022
(1)	(8)	(9)	(10)	(11)	(12)	(13)
1. Besuki	-	-	51	58	51	58
2. Bandung	24	30	90	108	114	138
3. Pakel	-	-	106	108	106	108
4. Campurdarat	-	-	51	50	51	50
5. Tanggunggunung	21	23	8	8	29	31
6. Kalidawir	31	39	211	213	242	252
7. Pucanglaban	-	-	33	35	33	35
8. Rejotangan	24	33	267	290	291	323
9. Ngunut	30	36	115	132	145	168
10. Sumbergempol	-	-	127	143	127	143
11. Boyolangu	-	-	50	49	50	49
12. Tulungagung	-	-	31	33	31	33
13. Kedungwaru	-	-	41	44	41	44
14. Ngantru	13	18	99	111	112	129
15. Karangrejo	28	29	54	59	82	88
16. Kauman	-	-	-	-	-	-
17. Gondang	-	-	46	47	46	47
18. Pagerwojo	-	-	5	9	5	9
19. Sendang	-	-	21	21	21	21
<b>Kabupaten Tulungagung</b>	<b>171</b>	<b>208</b>	<b>1406</b>	<b>1 518</b>	<b>1 759</b>	<b>1 726</b>



Lanjutan Tabel/Continued Table 4.1.4

Kecamatan Subdistrict	Murid/Pupils					
	Negeri Public		Swasta Private		Jumlah Total	
	2020/2021	2021/2022	2020/2021	2021/2022	2020/2021	2021/2022
(1)	(14)	(15)	(16)	(17)	(18)	(19)
1. Besuki	-	-	479	548	479	548
2. Bandung	-	453	728	1 256	728	1 709
3. Pakel	-	-	653	1 393	653	1 393
4. Campurdarat	261	-	1 481	874	1 742	874
5. Tanggunggunung	-	419	-	36	-	455
6. Kalidawir	-	478	438	2 493	438	2 971
7. Pucanglaban	-	-	59	519	59	519
8. Rejotangan	509	485	734	3 773	1 243	4 258
9. Ngunut	-	385	787	1 709	787	2 094
10. Sumbergempol	-	-	1 965	1 942	1 965	1 942
11. Boyolangu	367	-	1 654	777	2 021	777
12. Tulungagung	502	-	2 627	556	3 129	556
13. Kedungwaru	-	-	521	630	521	630
14. Ngantru	-	312	853	1 545	853	1 857
15. Karangrejo	444	512	987	654	1 431	1 166
16. Kauman	486	-	3 761	-	4 247	-
17. Gondang	-	-	517	795	517	795
18. Pagerwojo	415	-	38	95	453	95
19. Sendang	-	-	1 336	435	1 336	435
<b>Kabupaten Tulungagung</b>	<b>2 984</b>	<b>3 044</b>	<b>19 618</b>	<b>20 030</b>	<b>22 602</b>	<b>23 074</b>

Catatan/Note: ...

Sumber/Source: 2018/2019 - Kementerian Agama, EMIS, data semester genap laporan sampai dengan 30 Juni 2019/ Ministry of Religious Affairs, EMIS, even semester report data up to 30th June 2019  
 2019/2020 - Kementerian Agama, EMIS, data semester ganjil laporan sampai dengan 15 Maret 2020/ Ministry of Religious Affairs, EMIS, odd semester report data up to March 15th, 2020

**Tabel**  
**Table** 4.1.5

**Jumlah Sekolah, Guru, dan Murid Sekolah Menengah Pertama (SMP) di Bawah Kementerian Pendidikan dan Kebudayaan Menurut Kecamatan di Kabupaten Tulungagung, 2020/2021 dan 2021/2022**  
**Number of Schools, Teachers, and Pupils in Junior High Schools Under The Ministry of Education and Culture by Subdistrict in Tulungagung Regency, 2020/2021 and 2021/2022**

Kecamatan Subdistrict	Sekolah/Schools					
	Negeri Public		Swasta Private		Jumlah Total	
	2020/2021	2021/2022	2020/2021	2021/2022	2020/2021	2021/2022
(1)	(2)	(3)	(4)	(5)	(6)	(7)
1. Besuki	2	2	2	2	4	4
2. Bandung	3	3	2	2	5	5
3. Pakel	2	2	-	-	2	2
4. Campurdarat	2	2	2	2	4	4
5. Tanggunggunung	2	2	-	-	2	2
6. Kalidawir	3	3	1	1	4	4
7. Pucanglaban	2	2	-	-	2	2
8. Rejotangan	2	2	5	5	7	7
9. Ngunut	3	3	1	1	4	4
10. Sumbergempol	2	2	4	5	6	7
11. Boyolangu	1	1	5	6	6	7
12. Tulungagung	6	6	6	6	12	12
13. Kedungwaru	3	3	6	5	9	8
14. Ngantru	2	2	-	-	2	2
15. Karangrejo	2	2	5	6	7	8
16. Kauman	2	2	2	2	4	4
17. Gondang	2	2	1	1	3	3
18. Pagerwojo	4	4	-	-	4	4
19. Sendang	3	3	2	2	5	5
<b>Kabupaten Tulungagung</b>	<b>48</b>	<b>48</b>	<b>44</b>	<b>46</b>	<b>92</b>	<b>94</b>

Lanjutan Tabel/Continued Table 4.1.5

Kecamatan Subdistrict	Guru <sup>1</sup> /Teachers <sup>1</sup>					
	Negeri Public		Swasta Private		Jumlah Total	
	2020/2021	2021/2022	2020/2021	2021/2022	2020/2021	2021/2022
(1)	(8)	(9)	(10)	(11)	(12)	(13)
1. Besuki	81	77	25	26	106	103
2. Bandung	122	111	13	12	135	123
3. Pakel	97	99	-	-	97	99
4. Campurdarat	129	128	20	21	149	149
5. Tanggunggunung	58	51	-	-	58	51
6. Kalidawir	97	93	7	8	104	101
7. Pucanglaban	44	45	-	-	44	45
8. Rejotangan	64	61	65	70	129	131
9. Ngunut	177	176	38	39	215	215
10. Sumbergempol	115	105	24	42	139	147
11. Boyolangu	70	71	70	70	140	141
12. Tulungagung	384	363	57	56	441	419
13. Kedungwaru	142	135	75	63	217	198
14. Ngantru	92	87	-	-	92	87
15. Karangrejo	79	76	50	66	129	142
16. Kauman	119	118	39	41	158	159
17. Gondang	118	116	7	8	125	124
18. Pagerwojo	86	79	-	-	86	79
19. Sendang	60	64	27	23	87	87
<b>Kabupaten Tulungagung</b>	<b>2 134</b>	<b>2 055</b>	<b>517</b>	<b>545</b>	<b>2 651</b>	<b>2 600</b>

Lanjutan Tabel/*Continued Table* 4.1.5

Kecamatan Subdistrict	Murid/Pupils					
	Negeri Public		Swasta Private		Jumlah Total	
	2020/2021	2021/2022	2020/2021	2021/2022	2020/2021	2021/2022
(1)	(14)	(15)	(16)	(17)	(18)	(19)
1. Besuki	878	843	110	130	988	973
2. Bandung	1 701	1 601	74	96	1 775	1 697
3. Pakel	1 062	1 071	-	-	1 062	1 071
4. Campurdarat	1 942	1 943	187	242	2 129	2 185
5. Tanggunggunung	819	765	-	-	819	765
6. Kalidawir	1 548	1 464	29	29	1 577	1 493
7. Pucanglaban	443	454	-	-	443	454
8. Rejotangan	895	810	498	674	1 393	1 484
9. Ngunut	2 821	2 766	972	1 132	3 793	3 898
10. Sumbergempol	1 804	1 719	199	244	2 003	1 963
11. Boyolangu	1 117	1 151	959	1 068	2 076	2 219
12. Tulungagung	6 092	6 046	464	445	6 556	6 491
13. Kedungwaru	2 122	2 102	562	604	2 684	2 706
14. Ngantru	1 224	1 268	-	-	1 224	1 268
15. Karangrejo	1 370	1 342	423	513	1 793	1 855
16. Kauman	2 151	2 207	699	782	2 850	2 989
17. Gondang	1 781	1 836	33	35	1 814	1 871
18. Pagerwojo	932	930	-	-	932	930
19. Sendang	731	739	197	139	928	878
<b>Kabupaten Tulungagung</b>	<b>31 433</b>	<b>31 057</b>	<b>5 406</b>	<b>6 133</b>	<b>36 839</b>	<b>37 190</b>

Catatan/Note: <sup>1</sup> Jumlah guru termasuk kepala sekolah dan guru/*The total of teachers including headmaster and teacher*  
 Sumber/Source: Kementerian Pendidikan dan Kebudayaan, Sistem Data Pokok Pendidikan, Data Semester Ganjil/*Ministry of Educations and Culture, Basic Education Data System, Odd Semester Data*

**Tabel**  
**Table** 4.1.6**Jumlah Sekolah, Guru, dan Murid Madrasah Tsanawiyah (MTs) di Bawah Kementerian Agama Menurut Kecamatan di Kabupaten Tulungagung, 2020/2021 dan 2021/2022****Number of Schools, Teachers, and Pupils in Madrasah Tsanawiyah (MTs) Under The Ministry of Religious Affairs by Subdistrict in Tulungagung Regency, 2020/2021 and 2021/2022**

Kecamatan Subdistrict	Sekolah/Schools					
	Negeri Public		Swasta Private		Jumlah Total	
	2020/2021	2021/2022	2020/2021	2021/2022	2020/2021	2021/2022
(1)	(2)	(3)	(4)	(5)	(6)	(7)
1. Besuki	-	-	2	1	2	1
2. Bandung	1	1	1	4	2	5
3. Pakel	-	-	2	2	2	2
4. Campurdarat	1	-	2	2	3	2
5. Tanggunggunung	-	-	1	1	1	1
6. Kalidawir	-	1	1	2	1	3
7. Pucanglaban	-	1	-	-	-	1
8. Rejotangan	1	1	1	5	2	6
9. Ngunut	-	1	1	3	1	4
10. Sumbergempol	-	-	3	3	3	3
11. Boyolangu	1	1	2	1	3	2
12. Tulungagung	1	-	2	2	3	2
13. Kedungwaru	-	-	1	2	1	2
14. Ngantru	-	1	2	2	2	3
15. Karangrejo	1	1	4	2	5	3
16. Kauman	1	-	5	1	6	1
17. Gondang	1	-	-	1	1	1
18. Pagerwojo	-	-	1	1	1	1
19. Sendang	-	-	2	1	2	1
<b>Kabupaten Tulungagung</b>	<b>8</b>	<b>8</b>	<b>33</b>	<b>36</b>	<b>41</b>	<b>44</b>

Lanjutan Tabel/*Continued Table* 4.1.6

Kecamatan Subdistrict	Guru <sup>1</sup> /Teachers <sup>1</sup>					
	Negeri Public		Swasta Private		Jumlah Total	
	2020/2021	2021/2022	2020/2021	2021/2022	2020/2021	2021/2022
(1)	(8)	(9)	(10)	(11)	(12)	(13)
1. Besuki	-	-	35	13	35	13
2. Bandung	50	68	10	95	60	163
3. Pakel	-	-	40	23	40	23
4. Campurdarat	38	-	20	30	58	30
5. Tanggunggunung	-	-	13	14	13	14
6. Kalidawir	-	72	18	42	18	114
7. Pucanglaban	-	48	-	-	-	48
8. Rejotangan	62	81	12	71	74	152
9. Ngunut	-	50	27	44	27	94
10. Sumbergempol	-	-	46	59	46	59
11. Boyolangu	44	62	33	12	77	74
12. Tulungagung	59	-	48	47	107	47
13. Kedungwaru	-	-	15	39	15	39
14. Ngantru	-	48	24	20	24	68
15. Karangrejo	52	72	87	24	139	96
16. Kauman	35	-	64	13	99	13
17. Gondang	38	-	-	30	38	30
18. Pagerwojo	-	-	8	5	8	5
19. Sendang	-	-	22	19	22	19
<b>Kabupaten Tulungagung</b>	<b>378</b>	<b>501</b>	<b>522</b>	<b>600</b>	<b>900</b>	<b>1 101</b>

Lanjutan Tabel/Continued Table 4.1.6

Kecamatan Subdistrict	Murid/Pupils					
	Negeri Public		Swasta Private		Jumlah Total	
	2020/2021	2021/2022	2020/2021	2021/2022	2020/2021	2021/2022
(1)	(14)	(15)	(16)	(17)	(18)	(19)
1. Besuki	-	-	18	45	18	45
2. Bandung	1	1 055	18	494	19	1 549
3. Pakel	-	-	892	61	892	61
4. Campurdarat	842	-	145	166	987	166
5. Tanggunggunung	-	-	20	18	20	18
6. Kalidawir	-	1 045	168	379	168	1 424
7. Pucanglaban	-	480	-	-	-	480
8. Rejotangan	932	1 017	233	578	1 165	1 595
9. Ngunut	-	681	224	208	224	889
10. Sumbergempol	-	-	605	626	605	626
11. Boyolangu	660	875	192	21	852	896
12. Tulungagung	1 053	-	426	398	1 479	398
13. Kedungwaru	-	-	37	985	37	985
14. Ngantru	-	859	185	129	185	988
15. Karangrejo	1 072	928	511	217	1 583	1 145
16. Kauman	1 027	-	553	16	1 580	16
17. Gondang	471	-	-	182	471	182
18. Pagerwojo	-	-	16	35	16	35
19. Sendang	-	-	54	188	54	188
<b>Kabupaten Tulungagung</b>	<b>6 058</b>	<b>6 940</b>	<b>4 297</b>	<b>4 746</b>	<b>10 355</b>	<b>11 686</b>

Catatan/Note: ...

Sumber/Source: 2018/2019 - Kementerian Agama, EMIS, data semester genap laporan sampai dengan 30 Juni 2019/ Ministry of Religious Affairs, EMIS, even semester report data up to 30th June 2019  
 2019/2020 - Kementerian Agama, EMIS, data semester ganjil laporan sampai dengan 15 Maret 2020/ Ministry of Religious Affairs, EMIS, odd semester report data up to March 15th, 2020

**Tabel**  
**Table** 4.1.7

**Jumlah Sekolah, Guru, dan Murid Sekolah Menengah Atas (SMA) di Bawah Kementerian Pendidikan dan Kebudayaan Menurut Kecamatan di Kabupaten Tulungagung, 2020/2021 dan 2021/2022**  
**Number of Schools, Teachers, and Pupils in Senior High Schools Under The Ministry of Education and Culture by Subdistrict in Tulungagung Regency, 2020/2021 and 2021/2022**

Kecamatan Subdistrict	Sekolah/Schools					
	Negeri Public		Swasta Private		Jumlah Total	
	2020/2021	2021/2022	2020/2021	2021/2022	2020/2021	2021/2022
(1)	(2)	(3)	(4)	(5)	(6)	(7)
1. Besuki	-	-	1	1	1	1
2. Bandung	-	-	1	1	1	1
3. Pakel	1	1	-	-	1	1
4. Campurdarat	1	1	-	-	1	1
5. Tanggunggunung	-	-	-	-	-	-
6. Kalidawir	1	1	-	-	1	1
7. Pucanglaban	-	-	-	-	-	-
8. Rejotangan	1	1	1	1	2	2
9. Ngunut	1	1	1	1	2	2
10. Sumbergempol	-	-	-	-	-	-
11. Boyolangu	1	1	-	-	1	1
12. Tulungagung	1	1	3	3	4	4
13. Kedungwaru	1	1	3	3	4	4
14. Ngantru	-	-	-	-	-	-
15. Karangrejo	1	1	1	1	2	2
16. Kauman	1	1	1	1	2	2
17. Gondang	1	1	-	-	1	1
18. Pagerwojo	-	-	-	-	-	-
19. Sendang	-	-	1	1	1	1
<b>Kabupaten Tulungagung</b>	<b>11</b>	<b>11</b>	<b>13</b>	<b>13</b>	<b>24</b>	<b>24</b>



Lanjutan Tabel/*Continued Table 4.1.7*

Kecamatan Subdistrict	Guru <sup>1</sup> /Teachers <sup>1</sup>					
	Negeri Public		Swasta Private		Jumlah Total	
	2020/2021	2021/2022	2020/2021	2021/2022	2020/2021	2021/2022
(1)	(8)	(9)	(10)	(11)	(12)	(13)
1. Besuki	-	-	15	19	15	19
2. Bandung	-	-	14	10	14	10
3. Pakel	56	54	-	-	56	54
4. Campurdarat	58	52	-	-	58	52
5. Tanggunggunung	-	-	-	-	-	-
6. Kalidawir	42	41	-	-	42	41
7. Pucanglaban	-	-	-	-	-	-
8. Rejotangan	59	53	8	8	67	61
9. Ngunut	54	52	36	39	90	91
10. Sumbergempol	-	-	-	-	-	-
11. Boyolangu	68	74	-	-	68	74
12. Tulungagung	52	48	23	25	75	73
13. Kedungwaru	75	66	48	49	123	115
14. Ngantru	-	-	-	-	-	-
15. Karangrejo	61	60	10	13	71	73
16. Kauman	58	55	21	18	79	73
17. Gondang	54	51	-	-	54	51
18. Pagerwojo	-	-	-	-	-	-
19. Sendang	-	-	11	8	11	8
<b>Kabupaten Tulungagung</b>	<b>637</b>	<b>606</b>	<b>186</b>	<b>189</b>	<b>823</b>	<b>795</b>

Lanjutan Tabel/*Continued Table 4.1.7*

Kecamatan Subdistrict	Murid/Pupils					
	Negeri Public		Swasta Private		Jumlah Total	
	2020/2021	2021/2022	2020/2021	2021/2022	2020/2021	2021/2022
(1)	(14)	(15)	(16)	(17)	(18)	(19)
1. Besuki	-	-	84	66	84	66
2. Bandung	-	-	102	54	102	54
3. Pakel	853	869	-	-	853	869
4. Campurdarat	934	939	-	-	934	939
5. Tanggunggunung	-	-	-	-	-	-
6. Kalidawir	707	683	-	-	707	683
7. Pucanglaban	-	-	-	-	-	-
8. Rejotangan	982	1 273	53	31	1 035	1 304
9. Ngunut	1 153	1 201	681	702	1 834	1 903
10. Sumbergempol	-	-	-	-	-	-
11. Boyolangu	1 307	1 324	-	-	1 307	1 324
12. Tulungagung	768	806	398	368	1 166	1 174
13. Kedungwaru	1 249	1 298	658	627	1 907	1 925
14. Ngantru	-	-	-	-	-	-
15. Karangrejo	1 103	1 187	40	46	1 143	1 233
16. Kauman	1 207	1 223	132	103	1 339	1 326
17. Gondang	1 032	1 028	-	-	1 032	1 028
18. Pagerwojo	-	-	-	-	-	-
19. Sendang	-	-	79	70	79	70
<b>Kabupaten Tulungagung</b>	<b>11 295</b>	<b>11 831</b>	<b>2 227</b>	<b>2 067</b>	<b>13 522</b>	<b>13 898</b>

Catatan/Note: <sup>1</sup> Jumlah guru termasuk kepala sekolah dan guru/*The total of teachers including headmaster and teacher*

Sumber/Source: Kementerian Pendidikan dan Kebudayaan, Sistem Data Pokok Pendidikan, Data Semester Ganjil/*Ministry of Educations and Culture, Basic Education Data System, Odd Semester Data*

**Tabel**  
**Table 4.1.8**

**Jumlah Sekolah, Guru, dan Murid Sekolah Menengah Kejuruan (SMK) di Bawah Kementerian Pendidikan dan Kebudayaan Menurut Kecamatan di Kabupaten Tulungagung, 2020/2021 dan 2021/2022**  
**Number of Schools, Teachers, and Pupils in Vocational High Schools Under The Ministry of Education and Culture by Subdistrict in Tulungagung Regency, 2020/2021 and 2021/2022**

Kecamatan Subdistrict	Sekolah/Schools					
	Negeri Public		Swasta Private		Jumlah Total	
	2020/2021	2021/2022	2020/2021	2021/2022	2020/2021	2021/2022
(1)	(2)	(3)	(4)	(5)	(6)	(7)
1. Besuki	-	-	-	-	-	-
2. Bandung	1	1	2	2	3	3
3. Pakel	-	-	-	-	-	-
4. Campurdarat	-	-	1	1	1	1
5. Tanggunggunung	-	-	-	-	-	-
6. Kalidawir	-	-	2	2	2	2
7. Pucanglaban	-	-	-	-	-	-
8. Rejotangan	1	1	-	-	1	1
9. Ngunut	-	-	2	2	2	2
10. Sumbergempol	-	-	2	2	2	2
11. Boyolangu	3	3	8	8	11	11
12. Tulungagung	2	2	4	4	6	6
13. Kedungwaru	-	-	4	4	4	4
14. Ngantru	-	-	-	-	-	-
15. Karangrejo	-	-	1	1	1	1
16. Kauman	-	-	-	-	-	-
17. Gondang	-	-	-	-	-	-
18. Pagerwojo	1	1	-	-	1	1
19. Sendang	-	-	1	1	1	1
<b>Kabupaten Tulungagung</b>	<b>8</b>	<b>8</b>	<b>27</b>	<b>27</b>	<b>35</b>	<b>35</b>

Lanjutan Tabel/Continued Table 4.1.8

Kecamatan Subdistrict	Guru <sup>1</sup> /Teachers <sup>1</sup>					
	Negeri Public		Swasta Private		Jumlah Total	
	2020/2021	2021/2022	2020/2021	2021/2022	2020/2021	2021/2022
(1)	(8)	(9)	(10)	(11)	(12)	(13)
1. Besuki	-	-	-	-	-	-
2. Bandung	99	107	22	29	121	136
3. Pakel	-	-	-	-	-	-
4. Campurdarat	-	-	15	22	15	22
5. Tanggunggunung	-	-	-	-	-	-
6. Kalidawir	-	-	20	34	20	34
7. Pucanglaban	-	-	-	-	-	-
8. Rejotangan	97	116	-	-	97	116
9. Ngunut	-	-	48	63	48	63
10. Sumbergempol	-	-	24	36	24	36
11. Boyolangu	376	378	207	218	583	596
12. Tulungagung	149	158	55	51	204	209
13. Kedungwaru	-	-	45	56	45	56
14. Ngantru	-	-	-	-	-	-
15. Karangrejo	-	-	6	13	6	13
16. Kauman	-	-	-	-	-	-
17. Gondang	-	-	-	-	-	-
18. Pagerwojo	52	70	-	-	52	70
19. Sendang	-	-	6	5	6	5
<b>Kabupaten Tulungagung</b>	<b>773</b>	<b>829</b>	<b>448</b>	<b>527</b>	<b>1 221</b>	<b>1 356</b>

Lanjutan Tabel/Continued Table 4.1.8

Kecamatan Subdistrict	Murid/Pupils					
	Negeri Public		Swasta Private		Jumlah Total	
	2020/2021	2021/2022	2020/2021	2021/2022	2020/2021	2021/2022
(1)	(14)	(15)	(16)	(17)	(18)	(19)
1. Besuki	-	-	-	-	-	-
2. Bandung	2 208	2 246	233	219	2 441	2 465
3. Pakel	-	-	-	-	-	-
4. Campurdarat	-	-	106	104	106	104
5. Tanggunggunung	-	-	-	-	-	-
6. Kalidawir	-	-	180	194	180	194
7. Pucanglaban	-	-	-	-	-	-
8. Rejotangan	2 779	3 563	-	-	2 779	3 563
9. Ngunut	-	-	1 024	1 074	1 024	1 074
10. Sumbangempol	-	-	190	172	190	172
11. Boyolangu	6 809	7 575	4 652	4 542	11 461	12 117
12. Tulungagung	3 695	3 958	933	773	4 628	4 731
13. Kedungwaru	-	-	497	470	497	470
14. Ngantru	-	-	-	-	-	-
15. Karangrejo	-	-	97	77	97	77
16. Kauman	-	-	-	-	-	-
17. Gondang	-	-	-	-	-	-
18. Pagerwojo	1 403	2 273	-	-	1 403	2 273
19. Sendang	-	-	58	48	58	48
<b>Kabupaten Tulungagung</b>	<b>16 894</b>	<b>19 615</b>	<b>7 970</b>	<b>7 673</b>	<b>24 864</b>	<b>27 288</b>

Catatan/Note: <sup>1</sup> Jumlah guru termasuk kepala sekolah dan guru/The total of teachers including headmaster and teacher  
 Sumber/Source: Kementerian Pendidikan dan Kebudayaan, Sistem Data Pokok Pendidikan, Data Semester Ganjil/Ministry of Educations and Culture, Basic Education Data System, Odd Semester Data

**Tabel**  
**Table** 4.1.9

**Jumlah Sekolah, Guru, dan Murid Madrasah Aliyah (MA)  
di Bawah Kementerian Agama Menurut Kecamatan di  
Kabupaten Tulungagung, 2020/2021 dan 2021/2022**  
**Number of Schools, Teachers, and Pupils in Madrasah Aliyah  
(MA) Under the Ministry of Religious Affairs by Subdistrict in  
Tulungagung Regency, 2020/2021 and 2021/2022**

Kecamatan Subdistrict	Sekolah/Schools					
	Negeri Public		Swasta Private		Jumlah Total	
	2020/2021	2021/2022	2020/2021	2021/2022	2020/2021	2021/2022
(1)	(2)	(3)	(4)	(5)	(6)	(7)
1. Besuki	-	-	1	-	1	-
2. Bandung	2	-	1	3	3	3
3. Pakel	-	-	1	-	1	-
4. Campurdarat	-	-	1	3	1	3
5. Tanggunggunung	-	-	1	-	1	-
6. Kalidawir	-	-	-	1	-	1
7. Pucanglaban	-	-	-	-	-	-
8. Rejotangan	-	1	1	-	1	1
9. Ngunut	-	-	1	1	1	1
10. Sumbergempol	-	-	3	3	3	3
11. Boyolangu	-	2	1	1	1	3
12. Tulungagung	-	-	1	1	1	1
13. Kedungwaru	-	-	-	1	-	1
14. Ngantru	-	-	3	1	3	1
15. Karangrejo	-	-	3	1	3	1
16. Kauman	1	-	-	2	1	2
17. Gondang	-	-	-	1	-	1
18. Pagerwojo	-	-	-	-	-	-
19. Sendang	-	-	-	-	-	-
<b>Kabupaten Tulungagung</b>	<b>3</b>	<b>3</b>	<b>18</b>	<b>19</b>	<b>21</b>	<b>22</b>

Lanjutan Tabel/*Continued Table 4.1.9*

Kecamatan <i>Subdistrict</i>	Guru <sup>1</sup> / <i>Teachers<sup>1</sup></i>					
	Negeri <i>Public</i>		Swasta <i>Private</i>		Jumlah <i>Total</i>	
	2020/2021	2021/2022	2020/2021	2021/2022	2020/2021	2021/2022
(1)	(8)	(9)	(10)	(11)	(12)	(13)
1. Besuki	-	-	22	-	22	-
2. Bandung	140	-	13	53	153	53
3. Pakel	-	-	21	-	21	-
4. Campurdarat	-	-	15	41	15	41
5. Tanggunggunung	-	-	-	-	-	-
6. Kalidawir	-	-	-	17	-	17
7. Pucanglaban	-	-	-	-	-	-
8. Rejotangan	-	63	18	-	18	63
9. Ngunut	-	-	13	13	13	13
10. Sumbergempol	-	-	37	43	37	43
11. Boyolangu	-	193	11	21	11	214
12. Tulungagung	-	-	14	23	14	23
13. Kedungwaru	-	-	-	30	-	30
14. Ngantru	-	-	51	18	51	18
15. Karangrejo	-	-	51	19	51	19
16. Kauman	59	-	-	19	59	19
17. Gondang	-	-	-	13	-	13
18. Pagerwojo	-	-	-	-	-	-
19. Sendang	-	-	-	-	-	-
<b>Kabupaten Tulungagung</b>	<b>199</b>	<b>256</b>	<b>266</b>	<b>310</b>	<b>465</b>	<b>566</b>

Lanjutan Tabel/*Continued Table* 4.1.9

Kecamatan Subdistrict	Murid/Pupils					
	Negeri Public		Swasta Private		Jumlah Total	
	2020/2021	2021/2022	2020/2021	2021/2022	2020/2021	2021/2022
(1)	(14)	(15)	(16)	(17)	(18)	(19)
1. Besuki	-	-	184	-	184	-
2. Bandung	2 234	-	148	230	2 382	230
3. Pakel	-	-	361	-	361	-
4. Campurdarat	-	-	98	178	98	178
5. Tanggunggunung	-	-	20	-	20	-
6. Kalidawir	-	-	-	98	-	98
7. Pucanglaban	-	-	-	-	-	-
8. Rejotangan	-	617	100	-	100	617
9. Ngunut	-	-	31	66	31	66
10. Sumbangepol	-	-	257	289	257	289
11. Boyolangu	-	2 180	70	207	70	2 387
12. Tulungagung	-	-	120	156	120	156
13. Kedungwaru	-	-	-	400	-	400
14. Ngantru	-	-	142	74	142	74
15. Karangrejo	-	-	280	87	280	87
16. Kauman	678	-	-	128	678	128
17. Gondang	-	-	-	36	-	36
18. Pagerwojo	-	-	-	-	-	-
19. Sendang	-	-	-	-	-	-
<b>Kabupaten Tulungagung</b>	<b>2 912</b>	<b>2 797</b>	<b>1 811</b>	<b>1 949</b>	<b>4 723</b>	<b>4 746</b>

Catatan/Note: ...

Sumber/SOURCE: Kementerian Agama, Data Semester Ganjil/Ministry of Religious Affairs, Odd Semester Data



**Tabel**  
**Table** 4.1.10

**Jumlah Desa<sup>1</sup>/Kelurahan yang Memiliki Fasilitas Sekolah Menurut Kecamatan dan Tingkat Pendidikan di Kabupaten Tulungagung, 2019–2021**  
**Number of Villages<sup>1</sup> Having Educational Facilities by Subdistrict and Educational Level in Tulungagung Regency, 2019–2021**

Kecamatan Subdistrict	SD Primary School		
	2019	2020	2021
(1)	(2)	(3)	(4)
1. Besuki	10	10	10
2. Bandung	18	18	18
3. Pakel	19	19	19
4. Campurdarat	9	9	9
5. Tanggunggunung	7	7	7
6. Kalidawir	17	17	17
7. Pucanglaban	9	9	9
8. Rejotangan	16	16	16
9. Ngunut	18	18	18
10. Sumbergempol	17	17	17
11. Boyolangu	17	17	17
12. Tulungagung	14	14	14
13. Kedungwaru	18	18	18
14. Ngantru	13	13	13
15. Karangrejo	13	13	13
16. Kauman	13	13	12
17. Gondang	20	20	19
18. Pagerwojo	11	11	11
19. Sendang	11	11	10
<b>Kabupaten Tulungagung</b>	<b>270</b>	<b>270</b>	<b>267</b>

Lanjutan Tabel/*Continued Table* 4.1.10

Kecamatan Subdistrict	SMP Junior High School		
	2019	2020	2021
(1)	(5)	(6)	(7)
1. Besuki	3	3	3
2. Bandung	7	7	7
3. Pakel	4	4	4
4. Campurdarat	3	4	4
5. Tanggunggunung	3	3	3
6. Kalidawir	7	7	7
7. Pucanglaban	2	2	2
8. Rejotangan	7	8	7
9. Ngunut	5	5	5
10. Sumbergempol	6	6	7
11. Boyolangu	4	5	5
12. Tulungagung	9	10	9
13. Kedungwaru	9	8	8
14. Ngantru	4	5	5
15. Karangrejo	8	8	8
16. Kauman	4	4	4
17. Gondang	3	3	3
18. Pagerwojo	4	4	4
19. Sendang	6	6	5
<b>Kabupaten Tulungagung</b>	<b>98</b>	<b>102</b>	<b>100</b>

Lanjutan Tabel/*Continued Table* 4.1.10

Kecamatan <i>Subdistrict</i>	SMA <i>Senior High School</i>		
	2019	2020	2021
(1)	(8)	(9)	(10)
1. Besuki	1	1	1
2. Bandung	3	3	3
3. Pakel	1	1	1
4. Campurdarat	2	2	2
5. Tanggunggunung	-	-	-
6. Kalidawir	2	2	2
7. Pucanglaban	1	-	-
8. Rejotangan	3	3	3
9. Ngunut	3	3	3
10. Sumbergempol	3	3	3
11. Boyolangu	2	1	2
12. Tulungagung	7	8	5
13. Kedungwaru	2	2	2
14. Ngantru	1	1	1
15. Karangrejo	4	4	4
16. Kauman	2	2	2
17. Gondang	2	2	2
18. Pagerwojo	-	-	-
19. Sendang	1	1	-
<b>Kabupaten Tulungagung</b>	<b>40</b>	<b>39</b>	<b>36</b>

Lanjutan Tabel/*Continued Table* 4.1.10

	Kecamatan <i>Subdistrict</i>	SMK <i>Vocational School</i>		
		2019	2020	2021
	(1)	(11)	(12)	(13)
1.	Besuki	-	-	-
2.	Bandung	3	3	3
3.	Pakel	-	-	-
4.	Campurdarat	1	1	1
5.	Tanggunggunung	-	-	-
6.	Kalidawir	2	2	2
7.	Pucanglaban	-	-	-
8.	Rejotangan	1	1	1
9.	Ngunut	2	2	2
10.	Sumbergempol	1	2	3
11.	Boyolangu	5	4	5
12.	Tulungagung	3	3	4
13.	Kedungwaru	4	4	4
14.	Ngantru	-	-	1
15.	Karangrejo	1	2	2
16.	Kauman	-	-	-
17.	Gondang	-	-	-
18.	Pagerwojo	1	1	1
19.	Sendang	1	1	-
<b>Kabupaten Tulungagung</b>		<b>25</b>	<b>26</b>	<b>29</b>

Lanjutan Tabel/Continued Table 4.1.10

Kecamatan Subdistrict	Perguruan Tinggi University		
	2019	2020	2021
(1)	(14)	(15)	(16)
1. Besuki	-	-	1
2. Bandung	-	-	-
3. Pakel	-	-	-
4. Campurdarat	-	-	-
5. Tanggunggunung	-	-	-
6. Kalidawir	-	-	-
7. Pucanglaban	-	-	-
8. Rejotangan	-	-	-
9. Ngunut	-	-	-
10. Sumbergempol	1	1	1
11. Boyolangu	1	1	1
12. Tulungagung	1	1	1
13. Kedungwaru	3	4	4
14. Ngantru	1	-	1
15. Karangrejo	-	-	-
16. Kauman	-	-	-
17. Gondang	-	1	-
18. Pagerwojo	-	-	-
19. Sendang	-	-	-
<b>Kabupaten Tulungagung</b>	<b>7</b>	<b>8</b>	<b>9</b>

Catatan/Note: <sup>1</sup> Desa pada tabel ini termasuk Unit Permukiman Transmigrasi (UPT) yang masih dibina oleh kementerian terkait dan nagari di Provinsi Sumatera Barat/Villages in this table include Transmigration Settlement Unit which is still fostered by the relevant ministries and the nagari in the Province of Sumatera Barat

Sumber/Source: BPS, Pendataan Potensi Desa (Podes)/ BPS-Statistics Indonesia, Village Potential Data Collection

**Tabel**  
**Table** 4.1.11

**Angka Partisipasi Murni (APM) dan Angka Partisipasi Kasar (APK) Menurut Jenjang Pendidikan di Kabupaten Tulungagung, 2020 dan 2021**  
**Net Participation Rates and Gross Participation Rates by Educational Level in Tulungagung Regency, 2020 and 2021**

Jenjang Pendidikan <i>Educational Level</i>	Angka Partisipasi Murni (APM) <i>Net Participation Rates</i>		Angka Partisipasi Kasar (APK) <i>Gross Participation Rates</i>	
	2020	2021	2020	2021
(1)	(2)	(3)	(4)	(5)
SD/MI <i>Elementary School</i>	97,43	97,16	102,32	101,33
SMP/MTs <i>Junior High School</i>	86,98	86,28	102,39	104,41
SMA/SMK/MA <i>Senior High School</i>	63,51	62,82	69,94	69,64

Catatan/Note: ...

Sumber/Source: BPS, Survei Sosial Ekonomi Nasional (Susenas)/BPS-Statistics Indonesia, National Socioeconomic Survey

**Tabel**  
**Table** 4.1.12**Persentase Penduduk Berumur 15 Tahun ke Atas yang Melek Huruf Menurut Kelompok Umur di Kabupaten Tulungagung, 2020 dan 2021**  
**Percentage of Literate People Aged 15 Years and Over by Age Group in Tulungagung Regency, 2020 and 2021**

Kelompok Umur Age Group	2020	2021
(1)	(2)	(3)
15–19	100,00	100,00
20–29	100,00	100,00
30–39	98,95	98,68
40–49	99,73	99,56
50–59	98,60	97,50
60–69	94,45	89,93
70+	81,01	78,80

Catatan/Note: ...

Sumber/Source: BPS, Survei Sosial Ekonomi Nasional (Susenas)/BPS-Statistics Indonesia, National Socioeconomic Survey

**Tabel**  
**Table** 4.1.13

**Jumlah Mahasiswa dan Lulusan Menurut Jurusan dan Jenis Kelamin di UIN Sayyid Ali Rahmatullah Tulungagung Tahun Ajaran 2021/2022**  
**Number of Strata-1 Student and Graduetes According to the Majors and Gender in UIN Sayyid Ali Rahmatullah Tulungagung of Academic Year 2021/2022**

	Jurusan Majors	Jumlah Mahasiswa Number of Student			Jumlah Lulusan Mahasiswa Number Graduate Of Student		
		Laki-Laki Male	Perem- puan Female	Jumlah Total	Laki-Laki Male	Perem- puan Female	Jumlah Total
	(1)	(2)	(3)	(4)	(5)	(6)	(7)
1.	Hukum Ekonomi Syariah	286	561	847	13	31	44
2.	Hukum Keluarga Islam	460	640	1 100	17	26	43
3.	Hukum Tata Negara Islam	437	594	1 031	21	34	55
4.	Pendidikan Agama Islam	763	1 241	2 004	115	264	379
5.	Pendidikan Bahasa Arab	140	348	488	25	60	85
6.	Tadris Bahasa Inggris	279	897	1 176	30	147	177
7.	Tadris Matematika	218	986	1 204	27	190	217
8.	Pendidikan Guru Madrasah Ibtidaiyah	164	1 242	1 406	31	253	284
9.	Pendidikan Islam Anak Usia Dini	9	483	492	3	84	87
10.	Manajemen Pendidikan Islam	146	457	603	21	52	73
11.	Tadris Biologi	110	545	655	12	90	102
12.	Tadris IPS	173	408	581	13	44	57
13.	Tadris Bahasa Indonesia	149	542	691	19	71	90
14.	Tadris Fisika	77	238	315	1	30	31
15.	Tadris Kimia	54	337	391	4	30	34
16.	Ilmu Al-Qur'an & Tafsir	203	255	458	15	28	43
17.	Ilmu Hadist	81	86	167	2	1	3
18.	Aqidah dan Filsafat Islam	103	74	177	18	18	36
19.	Sosiologi Agama	148	287	435	15	25	40
20.	Tasawuf & Psikoterapi	67	137	204	3	10	13
21.	Psikologi Islam	192	822	1 014	11	58	69
22.	Bahasa dan Sastra Arab	74	159	233	7	21	28



Lanjutan Tabel/*Continued Table 4.1.13*

Jurusan <i>Majors</i>	Jumlah Mahasiswa <i>Number of Student</i>			Jumlah Lulusan Mahasiswa <i>Number Graduate Of Student</i>		
	Laki-Laki <i>Male</i>	Perem- puan <i>Female</i>	Jumlah <i>Total</i>	Laki-Laki <i>Male</i>	Perem- puan <i>Female</i>	Jumlah <i>Total</i>
(1)	(2)	(3)	(4)	(5)	(6)	(7)
23. Sejarah Peradaban Islam	163	153	316	4	2	6
24. Ilmu Perpustakaan dan Informasi Islam	76	328	404	6	27	33
25. Komunikasi dan Penyiaran Islam	289	425	714	28	41	69
26. Bimbingan Penyuluhan Islam	116	412	528	10	46	56
27. Manajemen Dakwah	77	108	185	11	19	30
28. Perbankan Syariah	294	1 029	1 323	69	343	412
29. Ekonomi Syariah	625	1 373	1 998	135	479	614
30. Akuntansi Syariah	178	915	1 093	29	155	184
31. Manajemen Zakat dan Wakaf	118	162	280	6	12	18
32. Manajemen Keuangan Syariah	179	788	967	19	51	70
33. Manajemen Bisnis Syariah	540	883	1 423	22	74	96
34. Pariwisata Syariah	73	97	170	-	-	-
<b>Jumlah <i>Total</i></b>	<b>7 061</b>	<b>18 012</b>	<b>25 073</b>	<b>762</b>	<b>2 816</b>	<b>3 578</b>

Catatan/Note: ...

Sumber/Source: UIN Sayyid Ali Rahmatullah Tulungagung/Sayyid Ali Rahmatullah State Islamic University Tulungagung

**Tabel**  
**Table** 4.1.14

**Jumlah Tenaga Pendidik (Dosen) dan Tenaga Kependidikan Menurut Ijazah Tertinggi dan Jenis Kelamin di UIN Sayyid Ali Rahmatullah Tulungagung, 2021**  
**Number of Teachers (Lecturer) and Personnel According Highest Diploma and Sex in UIN Sayyid Ali Rahmatullah Tulungagung, 2021**

Pendidikan <i>Education</i>	Tenaga Pendidik (Dosen) <i>Academic Staff</i>			Tenaga Kependidikan <i>Administration Staff</i>		
	Laki-Laki <i>Male</i>	Perempuan <i>Female</i>	Jumlah <i>Total</i>	Laki-Laki <i>Male</i>	Perempuan <i>Female</i>	Jumlah <i>Total</i>
(1)	(2)	(3)	(4)	(5)	(6)	(7)
1. SD	...	...	...	...	...	...
2. SMP	...	...	...	...	...	...
3. SMA	...	...	...	...	...	...
4. Diploma	...	...	...	...	...	...
5. S1	...	...	...	...	...	...
6. S2	...	...	...	...	...	...
7. S3	...	...	...	...	...	...
<b>Jumlah Total</b>	...	...	...	...	...	...

Catatan/Note: ...

Sumber/Source: UIN Sayyid Ali Rahmatullah Tulungagung/Sayyid Ali Rahmatullah State Islamic University Tulungagung

**Tabel 4.1.15** Jumlah Tenaga Pendidik (Dosen) dan Tenaga Kependidikan Menurut Masa Kerja dan Jenis Kelamin di UIN Sayyid Ali Rahmatullah Tulungagung, 2021  
*Number of Teachers (Lecturer) and Personnel According Years of Service and Sex in UIN Sayyid Ali Rahmatullah Tulungagung, 2021*

Masa Kerja Years of Service	Tenaga Pendidik (Dosen) Accademic Staff			Tenaga Kependidikan Administration Staff		
	Laki-Laki Male	Perempuan Female	Jumlah Total	Laki-Laki Male	Perempuan Female	Jumlah Total
(1)	(2)	(3)	(4)	(5)	(6)	(7)
1. < 5	...	...	...	...	...	...
2. 5 - 9	...	...	...	...	...	...
3. 10 - 14	...	...	...	...	...	...
4. 15 - 19	...	...	...	...	...	...
5. 20 - 24	...	...	...	...	...	...
6. 25 - 29	...	...	...	...	...	...
7. ≥ 30	...	...	...	...	...	...
<b>Jumlah Total</b>	...	...	...	...	...	...

Catatan/Note: ...

Sumber/Source: UIN Sayyid Ali Rahmatullah Tulungagung/Sayyid Ali Rahmatullah State Islamic University Tulungagung

**Tabel**  
**Table** 4.1.16

**Jumlah Tenaga Pendidik (Dosen) Menurut Jenis Ketenagakerjaan dan Jenis Kelamin di UIN Sayyid Ali Rahmatullah Tulungagung, 2021**  
**Number of Full Time Academic by Type WorkForce and Sex in UIN Sayyid Ali Rahmatullah Tulungagung, 2021**

	Jenis Ketenagakerjaan <i>Type of WorkForce</i>	Tenaga Pendidik (Dosen) <i>Accademic Staff</i>		
		Laki-Laki <i>Male</i>	Perempuan <i>Female</i>	Jumlah <i>Total</i>
	(1)	(2)	(3)	(4)
1.	Tenaga Pengajar	...	...	...
2.	Asisten Ahli	...	...	...
3.	Lektor	...	...	...
4.	Lektor Kepala	...	...	...
5.	Guru Besar	...	...	...
	<b>Jumlah <i>Total</i></b>	...	...	...

Catatan/Note: ...

Sumber/Source: UIN Sayyid Ali Rahmatullah Tulungagung/Sayyid Ali Rahmatullah State Islamic University Tulungagung

**Tabel**  
**Table** 4.1.17

**Jumlah Mahasiswa dan Lulusan Menurut Jurusan dan Jenis Kelamin di STKIP PGRI Tulungagung Tahun Ajaran 2021/2022**

*Number of Strata-1 Student and Graduetes According to the Majors and Gender in STKIP PGRI Tulungagung of Academic Year 2021/2022*

Jurusan <i>Majors</i>	Jumlah Mahasiswa <i>Number of Student</i>			Jumlah Lulusan Mahasiswa <i>Number Graduate Of Student</i>		
	Laki-Laki <i>Male</i>	Perempuan <i>Female</i>	Jumlah <i>Total</i>	Laki-Laki <i>Male</i>	Perempuan <i>Female</i>	Jumlah <i>Total</i>
(1)	(2)	(3)	(4)	(5)	(6)	(7)
1. Pendidikan Bahasa Inggris	...	...	...	...	...	...
2. Pendidikan IPA	...	...	...	...	...	...
3. Pendidikan PGSD	...	...	...	...	...	...
4. Pendidikan Ekonomi	...	...	...	...	...	...
5. Pendidikan PPKN	...	...	...	...	...	...
6. Pendidikan Teknologi Informasi	...	...	...	...	...	...
7. Pendidikan Matematika	...	...	...	...	...	...
8. Pendidikan Vokasional Teknologi Otomotif	...	...	...	...	...	...
<b>Jumlah Total</b>	...	...	...	...	...	...

Catatan/Note: ...

Sumber/Source: STKIP PGRI Tulungagung/ STKIP PGRI Tulungagung

**Tabel** 4.1.18  
**Table**

**Jumlah Tenaga Pendidik (Dosen) dan Tenaga Kependidikan Menurut Ijazah Tertinggi dan Jenis Kelamin di STKIP PGRI Tulungagung, 2021**  
**Number of Teachers (Lecturer) and Personnel According Highest Diploma and Sex in STKIP PGRI Tulungagung, 2021**

Pendidikan Education	Tenaga Pendidik (Dosen) Accademic Staff			Tenaga Kependidikan Administration Staff		
	Laki-Laki Male	Perempuan Female	Jumlah Total	Laki-Laki Male	Perempuan Female	Jumlah Total
(1)	(2)	(3)	(4)	(5)	(6)	(7)
1. SD	...	...	...	...	...	...
2. SMP	...	...	...	...	...	...
3. SMA	...	...	...	...	...	...
4. Diploma	...	...	...	...	...	...
5. S1	...	...	...	...	...	...
6. S2	...	...	...	...	...	...
7. S3	...	...	...	...	...	...
<b>Jumlah Total</b>	...	...	...	...	...	...

Catatan/Note: ...

Sumber/Source: STKIP PGRI Tulungagung/ STKIP PGRI Tulungagung

**Tabel** 4.1.19 **Jumlah Tenaga Pendidik (Dosen) dan Tenaga Kependidikan Menurut Masa Kerja dan Jenis Kelamin di STKIP PGRI Tulungagung, 2021**  
**Number of Teachers (Lecturer) and Personnel According Years of Service and Sex in STKIP PGRI Tulungagung, 2021**

Masa Kerja Years of Service	Tenaga Pendidik (Dosen) Academic Staff			Tenaga Kependidikan Administration Staff		
	Laki-Laki Male	Perempuan Female	Jumlah Total	Laki-Laki Male	Perempuan Female	Jumlah Total
(1)	(2)	(3)	(4)	(5)	(6)	(7)
1. < 5	...	...	...	...	...	...
2. 5 - 9	...	...	...	...	...	...
3. 10 - 14	...	...	...	...	...	...
4. 15 - 19	...	...	...	...	...	...
5. 20 - 24	...	...	...	...	...	...
6. 25 - 29	...	...	...	...	...	...
7. ≥ 30	...	...	...	...	...	...
<b>Jumlah Total</b>	...	...	...	...	...	...

Catatan/Note: ...

Sumber/Source: STKIP PGRI Tulungagung/ STKIP PGRI Tulungagung

**Tabel**  
**Table** 4.1.20

**Jumlah Tenaga Pendidik (Dosen) Menurut Jenis Ketenagakerjaan dan Jenis Kelamin di STKIP PGRI Tulungagung, 2021**  
**Number of Full Time Academic by Type Workforce and Sex in STKIP PGRI Tulungagung, 2021**

	Jenis Ketenagakerjaan <i>Type of Workforce</i>	Tenaga Pendidik (Dosen) <i>Accademic Staff</i>		
		Laki-Laki <i>Male</i>	Perempuan <i>Female</i>	Jumlah <i>Total</i>
	(1)	(2)	(3)	(4)
1.	Tenaga Pengajar	...	...	...
2.	Asisten Ahli	...	...	...
3.	Lektor	...	...	...
4.	Lektor Kepala	...	...	...
5.	Guru Besar	...	...	...
	<b>Jumlah <i>Total</i></b>	...	...	...

Catatan/Note: ...

Sumber/Source: STKIP PGRI Tulungagung/ STKIP PGRI Tulungagung



**Tabel**  
**Table** 4.1.21

**Jumlah Mahasiswa dan Lulusan Menurut Jurusan dan Jenis Kelamin di Universitas Tulungagung Tahun Ajaran 2021/2022**  
**Number of Strata-1 Student and Graduetes According to the Majors and Gender in University of Tulungagung of Academic Year 2021/2022**

Jurusan Majors	Jumlah Mahasiswa Number of Student			Jumlah Lulusan Mahasiswa Number Graduate Of Student		
	Laki-Laki Male	Perempuan Female	Jumlah Total	Laki-Laki Male	Perempuan Female	Jumlah Total
(1)	(2)	(3)	(4)	(5)	(6)	(7)
1. Manajemen	89	123	212	55	101	156
2. Akuntansi	28	59	87	21	48	69
3. Hukum	43	28	71	16	4	20
4. Fisip	31	31	62	3	4	7
5. Agribisnis	17	17	34	4	21	25
6. Kebidanan	-	-	-	-	-	-
<b>Jumlah Total</b>	<b>208</b>	<b>258</b>	<b>466</b>	<b>99</b>	<b>178</b>	<b>277</b>

Catatan/Note: ...

Sumber/Source: Universitas Tulungagung/ University Of Tulungagung

**Tabel** 4.1.22  
**Table**

**Jumlah Tenaga Pendidik (Dosen) dan Tenaga Kependidikan Menurut Ijazah Tertinggi dan Jenis Kelamin di Universitas Tulungagung, 2021**  
**Number of Teachers (Lecturer) and Personnel According Highest Diploma and Sex in University of Tulungagung, 2021**

Pendidikan <i>Education</i>	Tenaga Pendidik (Dosen) <i>Accademic Staff</i>			Tenaga Kependidikan <i>Administration Staff</i>		
	Laki-Laki <i>Male</i>	Perempuan <i>Female</i>	Jumlah <i>Total</i>	Laki-Laki <i>Male</i>	Perempuan <i>Female</i>	Jumlah <i>Total</i>
(1)	(2)	(3)	(4)	(5)	(6)	(7)
1. SD	-	-	-	-	-	-
2. SMP	-	-	-	-	-	-
3. SMA	-	-	-	4	3	7
4. Diploma	-	-	-	-	1	1
5. S1	-	-	-	8	22	30
6. S2	23	31	54	1	-	1
7. S3	4	4	8	-	-	-
<b>Jumlah Total</b>	<b>27</b>	<b>35</b>	<b>62</b>	<b>13</b>	<b>26</b>	<b>39</b>

Catatan/Note: ...

Sumber/Source: Universitas Tulungagung/ *University Of Tulungagung*

**Tabel**  
**Table** 4.1.23

**Jumlah Tenaga Pendidik (Dosen) dan Tenaga Kependidikan Menurut Masa Kerja dan Jenis Kelamin di Universitas Tulungagung, 2021**  
**Number of Teachers (Lecturer) and Personnel According Years of Service and Sex in University of Tulungagung, 2021**

Masa Kerja Years of Service	Tenaga Pendidik (Dosen) Academic Staff			Tenaga Kependidikan Administration Staff		
	Laki-Laki Male	Perempuan Female	Jumlah Total	Laki-Laki Male	Perempuan Female	Jumlah Total
(1)	(2)	(3)	(4)	(5)	(6)	(7)
1. <5	9	6	15	5	8	13
2. 5-9	2	6	8	1	6	7
3. 10-14	4	7	11	4	6	10
4. 15-19	1	6	7	2	5	7
5. 20-24	1	3	4	2	0	2
6. 25-29	4	1	5	-	-	-
7. ≥30	5	7	12	-	-	-
<b>Jumlah Total</b>	<b>26</b>	<b>36</b>	<b>62</b>	<b>14</b>	<b>25</b>	<b>39</b>

Catatan/Note: ...

Sumber/Source: Universitas Tulungagung/ University Of Tulungagung

**Tabel**  
**Table** 4.1.24

**Jumlah Tenaga Pendidik (Dosen) Menurut Jenis Ketenagakerjaan dan Jenis Kelamin di Universitas Tulungagung, 2021**  
**Number of Full Time Academic by Type Workforce and Sex in University of Tulungagung, 2021**

	Jenis Ketenagakerjaan <i>Type of Workforce</i>	Tenaga Pendidik (Dosen) <i>Accademic Staff</i>		
		Laki-Laki <i>Male</i>	Perempuan <i>Female</i>	Jumlah <i>Total</i>
	(1)	(2)	(3)	(4)
1.	Tenaga Pengajar	12	10	22
2.	Asisten Ahli	4	12	16
3.	Lektor	11	10	21
4.	Lektor Kepala	-	2	2
5.	Guru Besar	-	1	1
	<b>Jumlah <i>Total</i></b>	<b>27</b>	<b>35</b>	<b>62</b>

Catatan/Note: ...

Sumber/Source: Universitas Tulungagung/ *University Of Tulungagung*

**Tabel 4.1.25** Jumlah Mahasiswa dan Lulusan Menurut Jurusan dan Jenis Kelamin di STIKES Karya Putra Bangsa Tulungagung Tahun Ajaran 2021/2022  
*Number of Strata-1 Student and Graduates According to the Majors and Gender in STIKES Karya Putra Bangsa of Tulungagung of Academic Year 2021/2022*

Jurusan Majors	Jumlah Mahasiswa Number of Student			Jumlah Lulusan Mahasiswa Number Graduate Of Student		
	Laki-Laki Male	Perempuan Female	Jumlah Total	Laki-Laki Male	Perempuan Female	Jumlah Total
(1)	(2)	(3)	(4)	(5)	(6)	(7)
1. Prodi S1 Farmasi	20	108	128	2	20	22
2. Prodi D3 Analisis Kesehatan	-	11	11	2	-	2
<b>Jumlah Total</b>	<b>20</b>	<b>119</b>	<b>139</b>	<b>4</b>	<b>20</b>	<b>24</b>

Catatan/Note: ...

Sumber/Source: STIKES Karya Putra Bangsa Tulungagung/ STIKES Karya Putra Bangsa Of Tulungagung

**Tabel** 4.1.26  
**Table**

**Jumlah Tenaga Pendidik (Dosen) dan Tenaga Kependidikan Menurut Ijazah Tertinggi dan Jenis Kelamin di STIKES Karya Putra Bangsa Tulungagung, 2021**  
**Number of Teachers (Lecturer) and Personnel According Highest Diploma and Sex in STIKES Karya Putra Bangsa of Tulungagung, 2021**

Pendidikan Education	Tenaga Pendidik (Dosen) Accademic Staff			Tenaga Kependidikan Administration Staff		
	Laki-Laki Male	Perempuan Female	Jumlah Total	Laki-Laki Male	Perempuan Female	Jumlah Total
(1)	(2)	(3)	(4)	(5)	(6)	(7)
1. SD	-	-	-	-	-	-
2. SMP	-	-	-	-	-	-
3. SMA	-	-	-	1	-	1
4. Diploma	-	-	-	3	-	3
5. S1	-	3	3	1	6	7
6. S2	5	9	14	1	-	1
7. S3	-	-	-	-	-	-
<b>Jumlah Total</b>	<b>5</b>	<b>12</b>	<b>17</b>	<b>6</b>	<b>6</b>	<b>12</b>

Catatan/Note: ...

Sumber/Source: STIKES Karya Putra Bangsa Tulungagung/ STIKES Karya Putra Bangsa Of Tulungagung

**Tabel**  
**Table** 4.1.27

**Jumlah Tenaga Pendidik (Dosen) dan Tenaga Kependidikan Menurut Masa Kerja dan Jenis Kelamin di STIKES Karya Putra Bangsa Tulungagung, 2021**  
**Number of Teachers (Lecturer) and Personnel According Years of Service and Sex in STIKES Karya Putra Bangsa of Tulungagung, 2021**

Masa Kerja Years of Service	Tenaga Pendidik (Dosen) Accademic Staff			Tenaga Kependidikan Administration Staff		
	Laki-Laki Male	Perempuan Female	Jumlah Total	Laki-Laki Male	Perempuan Female	Jumlah Total
(1)	(2)	(3)	(4)	(5)	(6)	(7)
1. <5	1	6	7	-	2	2
2. 5 - 9	4	6	10	2	6	8
3. 10 - 14	-	-	-	-	2	2
4. 15 - 19	-	-	-	-	-	-
5. 20 - 24	-	-	-	-	-	-
6. 25 - 29	-	-	-	-	-	-
7. ≥ 30	-	-	-	-	-	-
<b>Jumlah Total</b>	<b>5</b>	<b>12</b>	<b>17</b>	<b>2</b>	<b>10</b>	<b>12</b>

Catatan/Note: ...

Sumber/Source: STIKES Karya Putra Bangsa Tulungagung/ STIKES Karya Putra Bangsa Of Tulungagung

**Tabel**  
**Table** 4.1.28**Jumlah Tenaga Pendidik (Dosen) Menurut Jenis Ketenagakerjaan dan Jenis Kelamin di STIKES Karya Putra Bangsa Tulungagung, 2021**  
**Number of Full Time Academic by Type Workforce and Sex in STIKES Karya Putra Bangsa of Tulungagung, 2021**

	Jenis Ketenagakerjaan <i>Type of Workforce</i>	Tenaga Pendidik (Dosen) <i>Academic Staff</i>		
		Laki-Laki <i>Male</i>	Perempuan <i>Female</i>	Jumlah <i>Total</i>
	(1)	(2)	(3)	(4)
1.	Tenaga Pengajar	...	...	...
2.	Asisten Ahli	...	...	...
3.	Lektor	...	...	...
4.	Lektor Kepala	...	...	...
5.	Guru Besar	...	...	...
	<b>Jumlah <i>Total</i></b>	...	...	...

Catatan/Note: ...

Sumber/Source: STIKES Karya Putra Bangsa Tulungagung/ STIKES Karya Putra Bangsa Of Tulungagung



**Tabel**  
**Table** 4.1.29

**Jumlah Mahasiswa dan Lulusan Menurut Jurusan dan Jenis Kelamin di Sekolah Tinggi Ilmu Agama Islam Diponegoro Tulungagung Tahun Ajaran 2021/2022**  
**Number of Strata-1 Student and Graduates According to the Majors and Gender in Diponegoro Islamic High School of Academic Year 2021/2022**

Jurusan Majors	Jumlah Mahasiswa Number of Student			Jumlah Lulusan Mahasiswa Number Graduate Of Student		
	Laki-Laki Male	Perempuan Female	Jumlah Total	Laki-Laki Male	Perempuan Female	Jumlah Total
(1)	(2)	(3)	(4)	(5)	(6)	(7)
1. Ekonomi Syariah	128	101	229	14	12	26
2. Pendidikn Agama Islam (S1)	172	132	304	50	44	94
3. Pendidikan Guru Madrasah Ibtidaiyah S1	30	91	121	15	40	55
4. Managemen Pendidikan Islam S2	207	92	299	43	11	54
<b>Jumlah Total</b>	<b>537</b>	<b>416</b>	<b>953</b>	<b>122</b>	<b>107</b>	<b>229</b>

Catatan/Note: ...

Sumber/Source: Sekolah Tinggi Agama Islam Diponegoro/ Diponegoro Islamic High School

**Tabel**  
**Table** 4.1.30

**Jumlah Tenaga Pendidik (Dosen) dan Tenaga Kependidikan Menurut Ijazah Tertinggi dan Jenis Kelamin di Sekolah Tinggi Ilmu Agama Islam Diponegoro Tulungagung, 2021**  
**Number of Teachers (Lecturer) and Personnel According Highest Diploma and Sex in Diponegoro Islamic High School, 2021**

Pendidikan Education	Tenaga Pendidik (Dosen) Accademic Staff			Tenaga Kependidikan Administration Staff		
	Laki-Laki Male	Perempuan Female	Jumlah Total	Laki-Laki Male	Perempuan Female	Jumlah Total
(1)	(2)	(3)	(4)	(5)	(6)	(7)
1. SD	-	-	-	-	-	-
2. SMP	-	-	-	-	-	-
3. SMA	-	-	-	1	-	1
4. Diploma	-	-	-	-	-	-
5. S1	-	-	-	4	2	6
6. S2	20	10	30	2	1	3
7. S3	5	-	5	-	-	-
<b>Jumlah Total</b>	<b>25</b>	<b>10</b>	<b>35</b>	<b>7</b>	<b>3</b>	<b>10</b>

Catatan/Note: ...

Sumber/Source: Sekolah Tinggi Agama Islam Diponegoro/ *Diponegoro Islamic High School*

**Tabel**  
**Table** 4.1.31

**Jumlah Tenaga Pendidik (Dosen) dan Tenaga Kependidikan Menurut Masa Kerja dan Jenis Kelamin di Sekolah Tinggi Agama Islam Diponegoro Tulungagung, 2021**  
**Number of Teachers (Lecturer) and Personnel According Years of Service and Sex in Diponegoro Islamic High School, 2021**

Masa Kerja Years of Service	Tenaga Pendidik (Dosen) Academic Staff			Tenaga Kependidikan Administration Staff		
	Laki-Laki Male	Perempuan Female	Jumlah Total	Laki-Laki Male	Perempuan Female	Jumlah Total
(1)	(2)	(3)	(4)	(5)	(6)	(7)
1. < 5	6	1	7	2	-	2
2. 5 - 9	12	9	21	2	-	2
3. 10 - 14	3	-	3	2	1	3
4. 15 - 19	2	-	2	-	-	-
5. 20 - 24	-	-	-	-	2	2
6. 25 - 29	2	-	2	1	-	1
7. ≥ 30	-	-	-	-	-	-
<b>Jumlah Total</b>	<b>25</b>	<b>10</b>	<b>35</b>	<b>7</b>	<b>3</b>	<b>10</b>

Catatan/Note: ...

Sumber/Source: Sekolah Tinggi Agama Islam Diponegoro/ Diponegoro Islamic High School

**Tabel**  
**Table** 4.1.32

**Jumlah Tenaga Pendidik (Dosen) Menurut Jenis Ketenagakerjaan dan Jenis Kelamin di Sekolah Tinggi Agama Islam Diponegoro Tulungagung, 2021**  
**Number of Full Time Academic by Type Workforce and Sex in Diponegoro Islamic High School, 2021**

Jenis Ketenagakerjaan <i>Type of Workforce</i>		Tenaga Pendidik (Dosen) <i>Accademic Staff</i>		
		Laki-Laki <i>Male</i>	Perempuan <i>Female</i>	Jumlah <i>Total</i>
(1)	(2)	(3)	(4)	
1. Tenaga Pengajar	17	9	26	
2. Asisten Ahli	8	1	9	
3. Lektor	-	-	-	
4. Lektor Kepala	-	-	-	
5. Guru Besar	-	-	-	
<b>Jumlah <i>Total</i></b>	<b>25</b>	<b>10</b>	<b>35</b>	

Catatan/Note: ...

Sumber/Source: Sekolah Tinggi Agama Islam Diponegoro/ *Diponegoro Islamic High School*

**Tabel**  
**Table** 4.1.33

**Jumlah Mahasiswa dan Lulusan Menurut Jurusan dan Jenis Kelamin di Sekolah Tinggi Ilmu Kesehatan Utama Abdi Husada Tulungagung Tahun Ajaran 2021/2022**  
**Number of Strata-1 Student and Graduates According to the Majors and Gender in Utama Abdi Husada Health School of Academic Year 2021/2022**

Jurusan <i>Majors</i>	Jumlah Mahasiswa <i>Number of Student</i>			Jumlah Lulusan Mahasiswa <i>Number Graduate Of Student</i>		
	Laki-Laki <i>Male</i>	Perempuan <i>Female</i>	Jumlah <i>Total</i>	Laki-Laki <i>Male</i>	Perempuan <i>Female</i>	Jumlah <i>Total</i>
(1)	(2)	(3)	(4)	(5)	(6)	(7)
1. S1 Keperawatan	...	...	...	...	...	...
2. D3 Keperawatan	...	...	...	...	...	...
3. D3 Analisis	...	...	...	...	...	...
4. Ners	...	...	...	...	...	...
5. D4 Teknologi Lab. Medis	...	...	...	...	...	...
<b>Jumlah Total</b>	...	...	...	...	...	...

Catatan/Note: ...

Sumber/Source: Sekolah Tinggi Ilmu Kesehatan Utama Abdi Husada Tulungagung/Hutama Abdi Husada Tulungagung Health School

**Tabel**  
**Table** 4.1.34

**Jumlah Tenaga Pendidik (Dosen) dan Tenaga Kependidikan Menurut Ijazah Tertinggi dan Jenis Kelamin di Sekolah Tinggi Ilmu Kesehatan Hutama Abdi Husada Tulungagung, 2021**  
**Number of Teachers (Lecturer) and Personnel According Highest Diploma and Sex in Hutama Abdi Husada Health School, 2021**

Pendidikan Education	Tenaga Pendidik (Dosen) Academic Staff			Tenaga Kependidikan Administration Staff		
	Laki-Laki Male	Perempuan Female	Jumlah Total	Laki-Laki Male	Perempuan Female	Jumlah Total
(1)	(2)	(3)	(4)	(5)	(6)	(7)
1. SD	...	...	...	...	...	...
2. SMP	...	...	...	...	...	...
3. SMA	...	...	...	...	...	...
4. Diploma	...	...	...	...	...	...
5. S1	...	...	...	...	...	...
6. S2	...	...	...	...	...	...
7. S3	...	...	...	...	...	...
<b>Jumlah Total</b>	...	...	...	...	...	...

Catatan/Note: ...

Sumber/Source: Sekolah Tinggi Ilmu Kesehatan Hutama Abdi Husada Tulungagung/Hutama Abdi Husada Tulungagung Health School

**Tabel**  
**Table** 4.1.35

**Jumlah Tenaga Pendidik (Dosen) dan Tenaga Kependidikan Menurut Masa Kerja dan Jenis Kelamin di Sekolah Tinggi Ilmu Kesehatan Hutama Abdi Husada Tulungagung, 2021**  
**Number of Teachers (Lecturer) and Personnel According Years of Service and Sex in Hutama Abdi Husada Health School, 2021**

Masa Kerja Years of Service	Tenaga Pendidik (Dosen) Academic Staff			Tenaga Kependidikan Administration Staff		
	Laki-Laki Male	Perempuan Female	Jumlah Total	Laki-Laki Male	Perempuan Female	Jumlah Total
(1)	(2)	(3)	(4)	(5)	(6)	(7)
1. < 5	...	...	...	...	...	...
2. 5 - 9	...	...	...	...	...	...
3. 10 - 14	...	...	...	...	...	...
4. 15 - 19	...	...	...	...	...	...
5. 20 - 24	...	...	...	...	...	...
6. 25 - 29	...	...	...	...	...	...
7. ≥ 30	...	...	...	...	...	...
<b>Jumlah Total</b>	...	...	...	...	...	...

Catatan/Note: ...

Sumber/Source: Sekolah Tinggi Ilmu Kesehatan Hutama Abdi Husada Tulungagung/Hutama Abdi Husada Tulungagung Health School

**Tabel**  
**Table** 4.1.36

**Jumlah Tenaga Pendidik (Dosen) Menurut Jenis Ketenagakerjaan dan Jenis Kelamin di Sekolah Tinggi Ilmu Kesehatan Utama Abdi Husada Tulungagung, 2021**  
*Number of Full Time Academic by Type Workforce and Sex in Utama Abdi Husada Health School, 2021*

	Jenis Ketenagakerjaan <i>Type of Workforce</i>	Tenaga Pendidik (Dosen) <i>Academic Staff</i>		
		Laki-Laki <i>Male</i>	Perempuan <i>Female</i>	Jumlah <i>Total</i>
	(1)	(2)	(3)	(4)
1.	Tenaga Pengajar	...	...	...
2.	Asisten Ahli	...	...	...
3.	Lektor	...	...	...
4.	Lektor Kepala	...	...	...
5.	Guru Besar	...	...	...
	<b>Jumlah <i>Total</i></b>	...	...	...

Catatan/Note: ...

Sumber/Source: Sekolah Tinggi Ilmu Kesehatan Utama Abdi Husada Tulungagung/Hutama Abdi Husada Tulungagung Health School



**Tabel**  
**Table** 4.1.37**Jumlah Mahasiswa dan Lulusan Menurut Jurusan dan Jenis Kelamin di STAI Muhammadiyah Tulungagung Tahun Ajaran 2020/2021*****Number of Strata-1 Student and Graduetes According to the Majors and Gender of Academic Year STAI Muhammadiyah Tulungagung Academic Year 2020/2021***

	Jurusan Majors	Jumlah Mahasiswa Number of Student			Jumlah Lulusan Mahasiswa Number Graduate Of Student		
		Laki-Laki Male	Perempuan Female	Jumlah Total	Laki-Laki Male	Perempuan Female	Jumlah Total
	(1)	(2)	(3)	(4)	(5)	(6)	(7)
1.	PAI	50	90	140	24	28	52
2.	PGMI	1	24	25	10	52	62
3.	ES	24	22	46	8	11	19
	<b>Jumlah Total</b>	<b>75</b>	<b>136</b>	<b>211</b>	<b>42</b>	<b>91</b>	<b>133</b>

Catatan/Note: ...

Sumber/Source: STAI Muhammadiyah Tulungagung/STAI Muhammadiyah Tulungagung

**Tabel**  
**Table** 4.1.38

**Jumlah Tenaga Pendidik (Dosen) dan Tenaga Kependidikan Menurut Ijazah Tertinggi dan Jenis Kelamin di STAI Muhammadiyah Tulungagung Tahun Ajaran 2020/2021**  
**Number of Teachers (Lecturer) and Personnel According Highest Diploma and Sex di STAI Muhammadiyah Tulungagung Academic Year 2020/2021**

Pendidikan Education	Tenaga Pendidik (Dosen) Accademic Staff			Tenaga Kependidikan Administration Staff		
	Laki-Laki Male	Perempuan Female	Jumlah Total	Laki-Laki Male	Perempuan Female	Jumlah Total
(1)	(2)	(3)	(4)	(5)	(6)	(7)
1. SD	-	-	-	-	-	-
2. SMP	-	-	-	-	-	-
3. SMA	-	-	-	1	1	2
4. Diploma	-	-	-	-	-	-
5. S1	-	-	-	1	1	2
6. S2	14	6	20	-	-	-
7. S3	2	-	2	-	-	-
<b>Jumlah Total</b>	<b>16</b>	<b>6</b>	<b>22</b>	<b>2</b>	<b>2</b>	<b>4</b>

Catatan/Note: ...

Sumber/Source: STAI Muhammadiyah Tulungagung/STAI Muhammadiyah Tulungagung

**Tabel**  
**Table** 4.1.39

**Jumlah Tenaga Pendidik (Dosen) dan Tenaga Kependidikan Menurut Masa Kerja dan Jenis Kelamin, STAI Muhammadiyah Tulungagung Tahun Ajaran 2020/2021**  
**Number of Teachers (Lecturer) and Personnel According Years of Service and Sex, STAI Muhammadiyah Tulungagung Academic Year 2020/2021**

Masa Kerja Years of Service	Tenaga Pendidik (Dosen) Academic Staff			Tenaga Kependidikan Administration Staff		
	Laki-Laki Male	Perempuan Female	Jumlah Total	Laki-Laki Male	Perempuan Female	Jumlah Total
(1)	(2)	(3)	(4)	(5)	(6)	(7)
1. < 5	-	-	-	1	2	3
2. 5 - 9	16	6	22	-	-	-
3. 10 - 14	-	-	-	-	-	-
4. 15 - 19	-	-	-	-	-	-
5. 20 - 24	-	-	-	-	-	-
6. 25 - 29	-	-	-	-	-	-
7. ≥ 30	-	-	-	-	-	-
<b>Jumlah Total</b>	<b>16</b>	<b>6</b>	<b>22</b>	<b>1</b>	<b>2</b>	<b>3</b>

Catatan/Note: ...

Sumber/Source: STAI Muhammadiyah Tulungagung/STAI Muhammadiyah Tulungagung

**Tabel**  
**Table** 4.1.40

**Jumlah Tenaga Pendidik (Dosen) Menurut  
Jenis Ketenagakerjaan dan Jenis Kelamin, STAI  
Muhammadiyah Tulungagung Tahun Ajaran 2019/2020  
Number of Full Time Academic by Type Workforce and  
Sex, STAI Muhammadiyah Tulungagung Academic Year  
2020/2021**

Jenis Ketenagakerjaan <i>Type of Workforce</i>		Tenaga Pendidik (Dosen) <i>Academic Staff</i>		
		Laki-Laki <i>Male</i>	Perempuan <i>Female</i>	Jumlah <i>Total</i>
(1)		(2)	(3)	(4)
1.	Tenaga Pengajar	11	3	14
2.	Asisten Ahli	3	3	6
3.	Lektor	2	-	2
4.	Lektor Kepala	-	-	-
5.	Guru Besar	-	-	-
<b>Jumlah Total</b>		<b>16</b>	<b>6</b>	<b>22</b>

Catatan/Note: ...

Sumber/Source: STAI Muhammadiyah Tulungagung/STAI Muhammadiyah Tulungagung

## 4.2 KESEHATAN HEALTH

**Tabel 4.2.1** Jumlah Desa<sup>1</sup>/Kelurahan Yang Memiliki Sarana Kesehatan Menurut Kecamatan di Kabupaten Tulungagung, 2019–2021  
*Number of Villages<sup>1</sup> Having Health Facilities by Subdistrict in Tulungagung Regency, 2019–2021*

	Kecamatan Subdistrict	Rumah Sakit Hospital		
		2019	2020	2021
	(1)	(2)	(3)	(4)
1.	Besuki	-	-	-
2.	Bandung	3	1	2
3.	Pakel	-	-	1
4.	Campurdarat	-	-	1
5.	Tanggunggunung	-	-	-
6.	Kalidawir	-	-	-
7.	Pucanglaban	-	-	-
8.	Rejotangan	-	-	-
9.	Ngunut	3	3	3
10.	Sumbergempol	-	-	-
11.	Boyolangu	1	1	-
12.	Tulungagung	2	4	2
13.	Kedungwaru	3	3	3
14.	Ngantru	-	-	-
15.	Karangrejo	-	-	-
16.	Kauman	2	1	1
17.	Gondang	-	-	-
18.	Pagerwojo	-	-	-
19.	Sendang	-	-	-
<b>Kabupaten Tulungagung</b>		<b>14</b>	<b>13</b>	<b>13</b>

Lanjutan Tabel/*Continued Table 4.2.1*

	Kecamatan <i>Subdistrict</i>	Rumah Sakit Bersalin <i>Maternity Hospital</i>		
		2019	2020	2021
	(1)	(5)	(6)	(7)
1.	Besuki	-	-	-
2.	Bandung	1	1	1
3.	Pakel	-	-	-
4.	Campurdarat	-	-	-
5.	Tanggunggunung	-	-	-
6.	Kalidawir	-	-	-
7.	Pucanglaban	-	-	-
8.	Rejotangan	-	-	-
9.	Ngunut	1	-	-
10.	Sumbergempol	1	-	-
11.	Bojolangu	1	-	-
12.	Tulungagung	2	-	2
13.	Kedungwaru	-	-	-
14.	Ngantru	-	-	-
15.	Karangrejo	-	-	-
16.	Kauman	-	-	-
17.	Gondang	-	-	-
18.	Pagerwojo	-	-	-
19.	Sendang	-	-	-
	<b>Kabupaten Tulungagung</b>	<b>6</b>	<b>1</b>	<b>3</b>

Lanjutan Tabel/*Continued Table 4.2.1*

Kecamatan Subdistrict	Poliklinik Polyclinic		
	2019	2020	2021
(1)	(8)	(9)	(10)
1. Besuki	2	2	–
2. Bandung	2	2	3
3. Pakel	2	2	2
4. Campurdarat	1	1	2
5. Tanggunggunung	-	-	–
6. Kalidawir	2	2	2
7. Pucanglaban	1	2	2
8. Rejotangan	1	1	3
9. Ngunut	3	5	4
10. Sumbergempol	2	2	1
11. Boyolangu	3	3	4
12. Tulungagung	8	8	7
13. Kedungwaru	3	1	3
14. Ngantru	1	1	1
15. Karangrejo	1	-	1
16. Kauman	1	2	4
17. Gondang	6	5	3
18. Pagerwojo	2	3	2
19. Sendang	-	-	1
<b>Kabupaten Tulungagung</b>	<b>41</b>	<b>42</b>	<b>45</b>

Lanjutan Tabel/*Continued Table* 4.2.1

Kecamatan Subdistrict	Puskesmas Public Health Center		
	2019	2020	2021
(1)	(11)	(12)	(13)
1. Besuki	2	2	1
2. Bandung	1	1	1
3. Pakel	2	2	2
4. Campurdarat	1	1	–
5. Tanggunggunung	1	1	1
6. Kalidawir	2	2	2
7. Pucanglaban	1	1	1
8. Rejotangan	2	2	2
9. Ngunut	2	2	2
10. Sumbergempol	2	2	2
11. Boyolangu	3	2	3
12. Tulungagung	2	2	2
13. Kedungwaru	2	2	2
14. Ngantru	2	2	2
15. Karangrejo	3	2	2
16. Kauman	2	2	1
17. Gondang	3	3	2
18. Pagerwojo	1	1	1
19. Sendang	2	2	2
<b>Kabupaten Tulungagung</b>	<b>36</b>	<b>34</b>	<b>31</b>



Lanjutan Tabel/*Continued Table 4.2.1*

Kecamatan <i>Subdistrict</i>	Puskesmas Pembantu <i>Subsidiary of Public Health Center</i>		
	2019	2020	2021
(1)	(14)	(15)	(16)
1. Besuki	2	2	2
2. Bandung	3	4	4
3. Pakel	3	3	3
4. Campurdarat	2	3	3
5. Tanggunggunung	3	3	3
6. Kalidawir	5	5	5
7. Pucanglaban	3	3	3
8. Rejotangan	3	4	5
9. Ngunut	4	4	3
10. Sumbergempol	5	5	5
11. Boyolangu	8	8	5
12. Tulungagung	4	4	3
13. Kedungwaru	7	7	6
14. Ngantru	5	5	3
15. Karangrejo	2	2	2
16. Kauman	3	3	3
17. Gondang	2	2	2
18. Pagerwojo	4	4	4
19. Sendang	5	5	3
<b>Kabupaten Tulungagung</b>	<b>73</b>	<b>76</b>	<b>67</b>

Lanjutan Tabel/Continued Table 4.2.1

	Kecamatan Subdistrict	Apotek Pharmacy		
		2019	2020	2021
	(1)	(17)	(18)	(19)
1.	Besuki	1	2	4
2.	Bandung	7	7	7
3.	Pakel	5	2	6
4.	Campurdarat	3	3	4
5.	Tanggunggunung	-	1	-
6.	Kalidawir	6	5	5
7.	Pucanglaban	1	1	1
8.	Rejotangan	3	3	4
9.	Ngunut	4	7	6
10.	Sumbergempol	6	4	5
11.	Boyolangu	8	8	8
12.	Tulungagung	12	12	12
13.	Kedungwaru	12	9	9
14.	Ngantru	4	4	4
15.	Karangrejo	2	3	2
16.	Kauman	4	4	5
17.	Gondang	4	1	4
18.	Pagerwojo	-	1	1
19.	Sendang	1	1	2
<b>Kabupaten Tulungagung</b>		<b>83</b>	<b>78</b>	<b>89</b>

Catatan/Note: <sup>1</sup> Desa pada tabel ini termasuk Unit Permukiman Transmigrasi (UPT) yang masih dibina oleh kementerian terkait dan nagari di Provinsi Sumatera Barat/Villages in this table include Transmigration Settlement Unit which is still fostered by the relevant ministries and the nagari in the Province of Sumatera Barat

Sumber/Source: BPS, Pendataan Potensi Desa (Podes)/BPS-Statistics Indonesia, Village Potential Data Collecting

**Tabel**  
**Table 4.2.2****Jumlah Tenaga Kesehatan Menurut Kecamatan di  
Kabupaten Tulungagung, 2021**  
**Number Of Medical Personnel By Subdistrict in Tulungagung  
Regency, 2021**

Kecamatan Subdistrict	Dokter <sup>1</sup> Doctor	Dokter Gigi <sup>2</sup> Dentist	Perawat Nurse	Bidan Midwife	Farmasi Pharmaceutical
(1)	(2)		(3)	(4)	(5)
1. Besuki	4	1	15	17	3
2. Bandung	29	3	85	37	13
3. Pakel	4	2	34	22	2
4. Campurdarat	5	2	17	14	2
5. Tanggunggunung	1	-	9	10	1
6. Kalidawir	6	2	32	26	2
7. Pucanglaban	2	-	16	14	1
8. Rejotangan	2	1	27	20	1
9. Ngunut	67	5	170	68	26
10. Sumbergempol	4	2	27	23	2
11. Boyolangu	4	2	29	32	2
12. Tulungagung	73	4	180	93	24
13. Kedungwaru	168	5	924	114	140
14. Ngantru	2	2	28	27	2
15. Karangrejo	3	1	20	23	3
16. Kauman	24	2	127	28	14
17. Gondang	4	1	32	27	2
18. Pagerwojo	2	1	11	15	2
19. Sendang	3	1	22	18	2
<b>Kabupaten Tulungagung</b>	<b>407</b>	<b>37</b>	<b>1805</b>	<b>628</b>	<b>244</b>

Lanjutan Tabel/*Continued Table* 4.2.2

Kecamatan <i>Subdistrict</i>	Tenaga Kesehatan Masyarakat <i>Public Health Worker</i>	Tenaga Kesehatan Lingkungan <i>Environmental Health Worker</i>	Tenaga Gizi <i>Nutritionist</i>	Ahli Teknologi Laboratorium Medik <i>Medical Laboratory Technician</i>
(1)	(2)	(3)	(4)	(5)
1. Besuki	3	3	2	3
2. Bandung	3	2	3	9
3. Pakel	2	2	3	3
4. Campurdarat	1	1	2	3
5. Tanggunggunung	1	1	1	2
6. Kalidawir	2	2	4	2
7. Pucanglaban	1	3	-	2
8. Rejotangan	3	2	2	4
9. Ngunut	2	7	19	22
10. Sumbergempol	1	2	2	2
11. Boyolangu	2	2	2	4
12. Tulungagung	1	4	8	22
13. Kedungwaru	15	9	38	59
14. Ngantru	0	4	3	3
15. Karangrejo	2	2	3	3
16. Kauman	1	3	3	3
17. Gondang	2	2	3	10
18. Pagerwojo	1	2	1	2
19. Sendang	2	2	5	3
<b>Kabupaten Tulungagung</b>	<b>45</b>	<b>55</b>	<b>104</b>	<b>161</b>

Catatan/*Note*: Data belum tersedia/*Data is not yet available*

<sup>1</sup> Dokter dalam tabel ini termasuk dokter spesialis (selain spesialis gigi) dan dokter umum/*Doctor in this table include medical spesialisr (exclude dentist specialist) and general practitioner*

<sup>2</sup> Dokter gigi dalam tabel ini termasuk dokter spesialis gigi dan dokter gigi/*Doctor in this table include dentistr and dentist specialist*

Sumber/*Source*: Dinas Kesehatan Kabupaten Tulungagung/*Health Agency Tulungagung Regency*

**Tabel**  
**Table** 4.2.3

**Jumlah Rumah Sakit Umum, Rumah Sakit Khusus,  
dan Puskesmas Menurut Kecamatan di Kabupaten  
Tulungagung, 2020-2021\*\***  
*Number of General Hospital, Special Hospital, and Public  
Health Center by Subdistrict in Tulungagung Regency, 2020-  
2021*

Kecamatan Subdistrict	Rumah Sakit Umum General Hospital		Rumah Sakit Khusus Special Hospital	
	2020	2021	2020	2021
(1)	(2)	(3)	(4)	(5)
1. Besuki	-	-	-	-
2. Bandung	1	1	-	-
3. Pakel	-	-	-	-
4. Campurdarat	-	-	-	-
5. Tanggunggunung	-	-	-	-
6. Kalidawir	-	-	-	-
7. Pucanglaban	-	-	-	-
8. Rejotangan	-	-	-	-
9. Ngunut	3	3	-	-
10. Sumbergempol	-	-	-	-
11. Boyolangu	-	-	-	-
12. Tulungagung	3	2	2	2
13. Kedungwaru	3	2	1	1
14. Ngantru	-	-	-	-
15. Karangrejo	-	-	-	-
16. Kauman	2	1	-	-
17. Gondang	-	-	-	-
18. Pagerwojo	-	-	-	-
19. Sendang	-	-	-	-
<b>Kabupaten Tulungagung</b>	<b>12</b>	<b>9</b>	<b>3</b>	<b>3</b>

Lanjutan Tabel/*Continued Table* 4.2.3

Kecamatan <i>Subdistrict</i>	Rumah Sakit Bersalin/ Rumah Bersalin <i>Maternity Hospital</i>		Puskesmas <sup>1</sup> Rawat Inap <i>Public Health Center<sup>1</sup> with inpatient care</i>	
	2020	2021	2020	2021
(1)	(6)	(7)	(8)	(9)
1. Besuki	-	-	-	-
2. Bandung	-	-	1	1
3. Pakel	-	-	1	1
4. Campurdarat	-	-	1	1
5. Tanggunggunung	-	-	1	1
6. Kalidawir	-	-	1	1
7. Pucanglaban	-	-	1	1
8. Rejotangan	-	-	2	2
9. Ngunut	-	-	1	1
10. Sumbergempol	-	-	-	-
11. Boyolangu	-	-	2	2
12. Tulungagung	-	-	-	-
13. Kedungwaru	-	-	-	-
14. Ngantru	-	-	1	1
15. Karangrejo	-	-	1	1
16. Kauman	-	-	1	1
17. Gondang	-	-	1	1
18. Pagerwojo	-	-	1	1
19. Sendang	-	-	1	1
<b>Kabupaten Tulungagung</b>	-	-	<b>17</b>	<b>17</b>

Lanjutan Tabel/Continued Table 4.2.3

Kecamatan Subdistrict	Puskesmas <sup>1</sup> Non- Rawat Inap Public Health Center <sup>1</sup> without inpatient care		Klinik Pratama Primary Clinic		Posyandu Maternal & Child Health Center	
	2020	2021	2020	2021	2020	2021
(1)	(10)	(11)	(12)	(13)	(14)	(15)
1. Besuki	2	2	-	-	53	53
2. Bandung	-	-	2	2	62	62
3. Pakel	1	1	-	-	66	66
4. Campurdarat	-	-	-	-	48	48
5. Tanggunggunung	-	-	-	-	35	35
6. Kalidawir	1	1	1	1	82	82
7. Pucanglaban	-	-	-	-	31	31
8. Rejotangan	-	-	-	-	91	91
9. Ngunut	1	1	2	2	85	85
10. Sumbergempol	2	2	1	1	73	73
11. Boyolangu	-	-	3	3	90	90
12. Tulungagung	2	2	4	4	92	92
13. Kedungwaru	2	2	2	2	85	85
14. Ngantru	1	1	1	1	58	58
15. Karangrejo	1	1	1	1	50	50
16. Kauman	-	-	2	2	59	59
17. Gondang	1	1	1	1	69	69
18. Pagerwojo	-	-	2	2	50	50
19. Sendang	1	1	-	-	60	60
<b>Kabupaten Tulungagung</b>	<b>15</b>	<b>15</b>	<b>22</b>	<b>22</b>	<b>1239</b>	<b>1239</b>

Catatan/Note: \*\*Data sementara/ Data is temporary

<sup>1</sup> Puskesmas yang teregistrasi/Registered public health center

Sumber/Source: Dinas Kesehatan Kabupaten Tulungagung/Health Agency Tulungagung Regency

**Tabel**  
**Table** 4.2.4

**Persentase Penduduk yang Mempunyai Keluhan Kesehatan Selama Sebulan Terakhir Menurut Kecamatan di Kabupaten Tulungagung, 2016–2021**  
**Percentage of People Who Had Health Complaint During a Month Prior to The Survey by Subdistrict in Tulungagung Regency, 2016–2021**

Kecamatan Subdistrict	2016	2017	2018	2019	2020	2021
(1)	(2)	(3)	(4)	(5)	(6)	(7)
1. Besuki	...	...	...	...	...	...
2. Bandung	...	...	...	...	...	...
3. Pakel	...	...	...	...	...	...
4. Campurdarat	...	...	...	...	...	...
5. Tanggunggunung	...	...	...	...	...	...
6. Kalidawir	...	...	...	...	...	...
7. Pucanglaban	...	...	...	...	...	...
8. Rejotangan	...	...	...	...	...	...
9. Ngunut	...	...	...	...	...	...
10. Sumbergempol	...	...	...	...	...	...
11. Boyolangu	...	...	...	...	...	...
12. Tulungagung	...	...	...	...	...	...
13. Kedungwaru	...	...	...	...	...	...
14. Ngantru	...	...	...	...	...	...
15. Karangrejo	...	...	...	...	...	...
16. Kauman	...	...	...	...	...	...
17. Gondang	...	...	...	...	...	...
18. Pagerwojo	...	...	...	...	...	...
19. Sendang	...	...	...	...	...	...
<b>Kabupaten Tulungagung</b>	<b>29,81</b>	<b>30,58</b>	<b>32,71</b>	<b>32,66</b>	<b>31,62</b>	<b>15,39</b>

Catatan/Note: Data hanya tersedia sampai level kabupaten/Data is only available at regency level

Sumber/Source: BPS, Survei Sosial Ekonomi Nasional (Susenas)/BPS-Statistics Indonesia, National Socioeconomic Survey



**Tabel**  
**Table** 4.2.5

**Jumlah Posyandu menurut Puskesmas dan Kriteria di  
Kabupaten Tulungagung, 2021**  
**Number of Posyandu by Public Health Centre and Criteria in  
Tulungagung Regency, 2021**

Puskesmas Public Health Center	Pratama	Madya	Purnama	Mandiri	Jumlah Total
(1)	(2)	(3)	(4)	(5)	(6)
1. Besuki	-	-	32	-	32
2. Besole	-	-	21	-	21
3. Bandung	-	1	60	1	62
4. Pakel	-	-	39	-	39
5. Bangunjaya	-	-	27	-	27
6. Campurdarat	-	-	47	1	48
7. Tanggunggunung	-	-	35	-	35
8. Kalidawir	-	2	45	-	47
9. Tunggangri	-	10	25	-	35
10. Pucanglaban	-	3	28	-	31
11. Rejotangan	-	7	33	1	41
12. Banjarejo	-	-	50	-	50
13. Ngunut	-	23	22	-	45
14. Balesono	-	-	40	-	40
15. Sumbergempol	-	-	39	-	39
16. Bendilwungu	-	-	34	-	34
17. Boyolangu	-	-	48	-	48
18. Beji	-	-	36	6	42
19. Tulungagung	-	15	30	-	45
20. Sembung	-	-	46	1	47

Lanjutan Tabel/Continued Table 4.2.5

<b>Puskesmas Public Health Center</b>	<b>Pratama</b>	<b>Madya</b>	<b>Purnama</b>	<b>Mandiri</b>	<b>Jumlah Total</b>
(1)	(2)	(3)	(4)	(5)	(6)
21. Kedungwaru	-	13	35	-	48
22. Simo	-	-	37	-	37
23. Ngantru	-	5	28	-	33
24. Pucung	-	9	15	1	25
25. Karangrejo	-	-	25	-	25
26. Kauman	-	-	25	-	25
27. Kauman	-	-	58	1	59
28. Gondang	-	-	39	-	39
29. Tiudan	-	-	30	-	30
30. Pagerwojo	-	2	48	-	50
31. Sendang	-	-	33	-	33
32. Dono	-	4	23	-	27
<b>Kabupaten Tulungagung</b>	<b>-</b>	<b>94</b>	<b>1 133</b>	<b>12</b>	<b>1 239</b>

Catatan/Note: ...

Sumber/Source: Dinas Kesehatan Kabupaten Tulungagung/Health Agency Tulungagung Regency

**Tabel**  
**Table 4.2.6****Jumlah Tenaga Kesehatan dan Jenisnya menurut Puskesmas dan Kriteria di Kabupaten Tulungagung, 2021**  
**Number of Health Personnel and Kind by Public Health Centre in Tulungagung Regency, 2021**

Puskesmas Public Health Center	Tenaga Kesehatan Health Personnel			Jumlah Total
	Medis Medic	Paramedis Paramedic	Administrasi Administration	
(1)	(2)	(3)	(4)	(5)
1. Besuki	2	19	9	30
2. Besole	3	13	8	24
3. Bandung	5	40	14	59
4. Pakel	3	26	9	38
5. Bangunjaya	3	30	10	43
6. Campurdarat	7	31	22	60
7. Tanggungnung	1	19	8	28
8. Kalidawir	4	36	14	54
9. Tunggangri	4	22	5	31
10. Pucanglaban	2	30	9	41
11. Rejotangan	1	23	10	34
12. Banjarejo	2	24	9	35
13. Ngunut	5	30	21	56
14. Balesono	2	26	6	34
15. Sumbergempol	3	26	7	36
16. Bendilwungu	3	24	10	37
17. Boyolangu	3	31	11	105
18. Beji	3	30	12	93
19. Tulungagung	3	34	10	165
20. Sembung	3	24	5	108

Lanjutan Tabel/*Continued Table* 4.2.6

Puskesmas <i>Public Health Center</i>	Tenaga Kesehatan <i>Health Personnel</i>			Jumlah <i>Total</i>
	Medis <i>Medic</i>	Paramedis <i>Paramedic</i>	Administrasi <i>Administration</i>	
(1)	(2)	(3)	(4)	(5)
21. Kedungwaru	3	27	10	126
22. Simo	3	29	12	164
23. Ngantru	2	32	13	103
24. Pucung	2	23	5	138
25. Karangrejo	2	27	14	105
26. Kauman	2	16	5	105
27. Kauman	3	44	20	135
28. Gondang	3	36	12	121
29. Tiudan	2	23	4	141
30. Pagerwojo	3	26	16	113
31. Sendang	2	21	11	106
32. Dono	2	19	3	98
<b>Kabupaten Tulungagung</b>	<b>91</b>	<b>861</b>	<b>334</b>	<b>2 566</b>

Catatan/*Note*: ...Sumber/*Source*: Dinas Kesehatan Kabupaten Tulungagung/*Health Agency Tulungagung Regency*

**Tabel**  
**Table 4.2.7****Jumlah Dokter Spesialis, Dokter Umum dan Dokter Gigi menurut Kecamatan di Kabupaten Tulungagung, 2021**  
**Number of Specialist Doctor, Generalist Doctor, and Dentist by Subdistrict in Tulungagung Regency, 2021**

Kecamatan Subdistrict		Dokter Spesialis Specialist Doctor	Dokter Umum Generalist Doctor	Dokter Gigi Dentist
(1)		(2)	(3)	(4)
1.	Besuki	-	4	1
2.	Bandung	12	17	3
3.	Pakel	-	4	2
4.	Campurdarat	-	5	2
5.	Tanggunggunung	-	1	-
6.	Kalidawir	-	6	2
7.	Pucanglaban	-	2	-
8.	Rejotangan	-	2	1
9.	Ngunut	35	32	5
10.	Sumbergempol	-	4	2
11.	Boyolangu	-	4	2
12.	Tulungagung	38	35	4
13.	Kedungwaru	97	71	5
14.	Ngantru	-	2	2
15.	Karangrejo	-	3	1
16.	Kauman	14	10	2
17.	Gondang	-	4	1
18.	Pagerwojo	-	2	1
19.	Sendang	-	3	1
<b>Kabupaten Tulungagung</b>		<b>196</b>	<b>211</b>	<b>37</b>

Catatan/Note: Termasuk yankes (dokter umum + dokter spesialis)

Sumber/Source: Dinas Kesehatan Kabupaten Tulungagung/Health Agency Tulungagung Regency

**Tabel**  
**Table** 4.2.8

**Jumlah Tenaga Kesehatan menurut Jenis dan Tahun di  
Kabupaten Tulungagung, 2020-2021**  
**Number of Health Personnel by Type and Year in  
Tulungagung Regency, 2020-2021**

	Tenaga Kesehatan Health Personnel	Tahun	
		2020*	2021*
	(1)	(2)	(3)
1.	Dokter umum	186	378
2.	Dokter gigi	35	71
3.	Dokter spesialis	172	223
4.	Perawat (S1, AKPER, SPK)	1 507	2 191
5.	Bidan	592	1 030
6.	Pengatur Rawat Gigi	-	46
7.	Apoteker	100	166
8.	Penyuluh Kes. Masyarakat (SKM)	43	62
9.	Sanitarian (S1, AKL, SPPH)	45	56
10.	Nutrisionis (AKZI, SPAG)	79	95
11.	Radiografer (APRO)	30	30
12.	Pranata Lab. Kesehatan (AAM, SMAK)	104	161
13.	Fisioterapis	19	19
14.	Tehnik Elektro Medik (ATEM)	73	-
15.	Refraksionis Optik (RO)	-	25
16.	Asisten Apoteker	170	179
17.	Perekam Medis	113	113
18.	S2	33	54
19.	S1	805	1 350
20.	D-III	2 570	2 840
21.	SLTA	813	1 101
22.	Pekarya Kesehatan	-	-
23.	SMP	46	58
24.	SD	30	32

Catatan/Note: \*) termasuk fasilitas layanan kesehatan swasta

Sumber/Source: Dinas Kesehatan Kabupaten Tulungagung/Health Agency Tulungagung Regency

**Tabel** 4.2.9 **Jumlah Tenaga Kesehatan menurut Jenis dan Tahun di Kabupaten Tulungagung, 2021**  
**Table** 4.2.9 **Number of Health Personnel by Type and Year in Tulungagung Regency, 2021**

Kecamatan Subdistrict	Dokter Doctor	Bidan/Perawat Kesehatan Midwife/Nurse	Dukun Bayi Tradisional Midwife
(1)	(2)	(3)	(4)
1. Besuki	5	32	-
2. Bandung *)	32	122	-
3. Pakel	6	56	-
4. Campurdarat	7	31	-
5. Tanggunggunung	1	19	-
6. Kalidawir	8	58	-
7. Pucanglaban	2	30	-
8. Rejotangan	3	47	-
9. Ngunut *)	72	238	-
10. Sumbergempol	6	50	-
11. Boyolangu *)	6	61	-
12. Tulungagung *)	77	273	-
13. Kedungwaru *)	173	1 038	-
14. Ngantru	4	55	-
15. Karangrejo	4	43	-
16. Kauman *)	26	155	-
17. Gondang	5	59	-
18. Pagerwojo	3	26	-
19. Sendang	4	40	-
<b>Kabupaten Tulungagung</b>	<b>442</b>	<b>2 433</b>	<b>-</b>

Catatan/Note: \*) termasuk yankes swasta (dokter umum dan spesialis)

Sumber/Source: Dinas Kesehatan Kabupaten Tulungagung/Health Agency Tulungagung Regency

**Tabel**  
**Table** 4.2.10**Kunjungan Ibu dan Anak di BKIA menurut Kecamatan dan Jenisnya di Kabupaten Tulungagung, 2021**  
**The Visit of Mother and Children in BKIA by Subdistrict in Tulungagung Regency, 2021**

	<b>Kecamatan Subdistrict</b>	<b>Ibu Hamil Pregnant Mother</b>	<b>Ibu Menyusui Breast Feeding</b>	<b>Bayi Baby</b>	<b>Anak Child</b>
	(1)	(2)	(3)	(4)	(5)
1.	Besuki	539	507	478	1 783
2.	Bandung	625	603	676	2 365
3.	Pakel	710	660	632	2 636
4.	Campurdarat	704	715	732	2 906
5.	Tanggunggunung	280	283	294	1 432
6.	Kalidawir	1 005	970	971	3 204
7.	Pucanglaban	291	290	342	1 370
8.	Rejotangan	997	966	1 100	3 505
9.	Ngunut	1 083	1 061	882	3 592
10.	Sumbergempol	965	935	947	3 496
11.	Boyolangu	1 165	1 063	1 142	3 960
12.	Tulungagung	882	856	844	3 132
13.	Kedungwaru	1 255	1 185	1 117	3 957
14.	Ngantru	785	761	795	2 788
15.	Karangrejo	603	600	590	2 105
16.	Kauman	572	604	778	2 372
17.	Gondang	690	637	819	2 791
18.	Pagerwojo	385	375	345	1 585
19.	Sendang	658	597	544	2 441
	<b>Kabupaten Tulungagung</b>	<b>14 194</b>	<b>13 668</b>	<b>14 028</b>	<b>51 420</b>

Catatan/Note: ...

Sumber/Source: Dinas Kesehatan Kabupaten Tulungagung/Health Agency Tulungagung Regency



**Tabel**  
**Table** 4.2.11**Jumlah Persalinan Ibu dan Bayi yang Lahir di Rumah Sakit/Puskesmas menurut Kecamatan di Kabupaten Tulungagung, 2021**  
**Number of Maternal and Newborn Births in Hospitals/ Puskesmas by Subdistrict, 2021**

Kecamatan Subdistrict	Jumlah Ibu Bersalin Number of Maternity Mother	Bayi Lahir Baby Born		Jumlah Total
		Hidup Life	Mati Mortality	
(1)	(2)	(3)	(4)	(5)
1. Besuki	520	509	1	510
2. Bandung	649	603	-	603
3. Pakel	731	663	4	667
4. Campurdarat	786	715	1	716
5. Tanggunggunung	348	284	1	285
6. Kalidawir	1 014	969	3	972
7. Pucanglaban	345	288	5	293
8. Rejotangan	1 096	958	10	968
9. Ngunut	1 127	1 059	5	1 064
10. Sumbergempol	978	931	5	936
11. Boyolangu	1 121	1 058	11	1 069
12. Tulungagung	915	852	4	856
13. Kedungwaru	1 244	1 180	8	1 188
14. Ngantru	782	764	6	770
15. Karangrejo	602	599	7	606
16. Kauman	716	608	2	610
17. Gondang	812	642	5	647
18. Pagerwojo	428	378	6	384
19. Sendang	632	594	5	599
<b>Kabupaten Tulungagung</b>	<b>14 846</b>	<b>13 654</b>	<b>89</b>	<b>13 743</b>

Catatan/Note: ...

Sumber/Source: Dinas Kesehatan Kabupaten Tulungagung/Health Agency Tulungagung Regency

**Tabel**  
**Table** 4.2.12

**Jumlah Bayi Lahir menurut Kecamatan dan Keadaannya  
di Kabupaten Tulungagung, 2021**  
*Number of Birth by Subdistrict and Condition in  
Tulungagung Regency, 2021*

	Kecamatan <i>Subdistrict</i>	Bayi Lahir <i>Birth</i>	Berat Bayi Lahir Rendah (BBLR)		Gizi Buruk <i>Malnutrition</i>
			Jumlah <i>Total</i>	Dirujuk <i>Treated</i>	
	(1)	(2)	(3)	(4)	(5)
1.	Besuki	510	13	13	...
2.	Bandung	603	15	15	...
3.	Pakel	667	27	27	...
4.	Campurdarat	716	14	14	...
5.	Tanggunggunung	285	19	19	...
6.	Kalidawir	972	6	6	...
7.	Pucanglaban	293	18	18	...
8.	Rejotangan	968	42	42	...
9.	Ngunut	1 064	11	11	...
10.	Sumbergempol	936	13	13	...
11.	Boyolangu	1 069	26	26	...
12.	Tulungagung	856	14	14	...
13.	Kedungwaru	1 188	27	27	...
14.	Ngantru	770	13	13	...
15.	Karangrejo	606	16	16	...
16.	Kauman	610	40	40	...
17.	Gondang	647	18	18	...
18.	Pagerwojo	384	17	17	...
19.	Sendang	599	16	16	...
<b>Kabupaten Tulungagung</b>		<b>13 743</b>	<b>365</b>	<b>365</b>	<b>...</b>

Catatan/Note: ...

Sumber/Source: Dinas Kesehatan Kabupaten Tulungagung/Health Agency Tulungagung Regency

**Tabel** 4.2.13 **Jumlah Klinik Keluarga Berencana (KKB) dan Pos Pembantu Keluarga Berencana Desa (PPKBD) Menurut Kecamatan di Kabupaten Tulungagung, 2021**  
**Number of KKB and PPKBD by Subdistrict in Tulungagung Regency, 2021**

Kecamatan Subdistrict	FASKES Family Planning Clinics	PPKBD Village Family Planning Service Units
(1)	(2)	(3)
1. Besuki	3	10
2. Bandung	3	18
3. Pakel	3	19
4. Campurdarat	2	9
5. Tanggunggunung	1	7
6. Kalidawir	2	17
7. Pucanglaban	2	11
8. Rejotangan	4	16
9. Ngunut	6	20
10. Sumbergempol	3	17
11. Boyolangu	5	17
12. Tulungagung	12	21
13. Kedungwaru	6	21
14. Ngantru	2	13
15. Karangrejo	3	13
16. Kauman	3	13
17. Gondang	3	22
18. Pagerwojo	2	11
19. Sendang	2	11
<b>Kabupaten Tulungagung</b>	<b>67</b>	<b>286</b>

Catatan/Note: ...

Sumber/Source: Dinas Keluarga Berencana, Pemberdayaan Perempuan dan Perlindungan Anak Kabupaten Tulungagung/ Family Planning, Women's Empowerment and Child Protection Tulungagung Regency

**Tabel**  
**Table** 4.2.14

**Jumlah Keadaan Pasien Menurut Tahun di RSUD Dr Iskak  
Kabupaten Tulungagung, 2013-2021**  
**Number of Patients Condition by Year in RSUD Dr. Iskak  
Tulungagung Regency, 2013-2021**

Tahun Years	Rawat Inap Hospitalized	Meninggal Death	Persentase Percentage
(1)	(2)	(3)	(4)
2013	25 641	1 883	7,34
2014	24 967	2 241	8,98
2015	24 924	2 146	8,61
2016	27 974	2 380	8,51
2017	31 770	2 883	9,07
2018	32 558	2 931	9,00
2019	34 561	3 425	9,91
2020	25 364	2 893	11,41
2021	20 584	3 702	17,98

Catatan/Note: ...

Sumber/Source: RSUD Dr. Iskak Kab. Tulungagung/ RSUD Dr. Iskak Tulungagung Regency

**Tabel**  
**Table 4.2.15****Jumlah Pasien Rawat Inap dan Meninggal Menurut  
Ruangan di RSUD Dr Iskak Kabupaten Tulungagung,  
2021**  
**Number of Hospitalized Patient and Died by Room in RSUD  
Dr. Iskak Tulungagung Regency, 2021**

	<b>Ruang Room</b>	<b>Rawat Inap Hospitalized</b>	<b>Meninggal Death</b>	<b>Persentase Percentage</b>
	(1)	(2)	(3)	(4)
1.	Anggrek	1 343	115	8,56
2.	Flamboyan	969	347	35,81
3.	Bougenfil	2 030	252	12,41
4.	Melati	1 369	1	0,07
5.	Wijaya Kusuma	1 148	98	8,54
6.	Mawar	1 014	135	13,31
7.	Cempaka	1 462	359	24,56
8.	Dahlia	1 005	217	21,59
9.	ICU 1	217	159	73,27
10.	ICU 2	347	256	73,78
11.	ICU 3	418	320	76,56
12.	ICCU	379	74	19,53
13.	Graha Hita Husada	2 235	67	3,00
14.	ROI	465	365	78,49
15.	Sedap Malam	1 236	137	11,08
16.	Hemodialisa	0	0	0,00
17.	Virtual	1 257	27	2,15
18.	Pulmonary	728	686	94,23
19.	Graha Mandiri Lt. 2	1 485	17	1,14
20.	Graha Mandiri Lt. 3	1 087	27	2,48
21.	Graha Mandiri Lt. 4	390	43	11,03

Catatan/Note: ...

Sumber/Source: RSUD Dr. Iskak Kab. Tulungagung/ RSUD Dr. Iskak Tulungagung Regency

**Tabel**  
**Table** 4.2.16

**Jumlah Pengunjung Menurut Poliklinik dan Tahun di  
RSUD Dr Iskak Kabupaten Tulungagung, 2019-2021  
Number of Visitor by Policlinic and Year in RSUD Dr. Iskak  
Tulungagung Regency, 2019-2021**

	Poliklinik Polyclinic	Tahun Year		
		2019	2020	2021
	(1)	(2)	(3)	(4)
1.	Poli anak	4 795	3 872	3 754
2.	Poli Tumbuh Kembang	95	46	58
3.	Poli umum	-	-	-
4.	Poli dalam	18 733	16 645	16 173
5.	Poli gigi	6 610	3 908	4 022
6.	Poli THT	5 568	3 056	2 504
7.	Poliklinik Neonatus	1 186	502	517
8.	Poli kandungan	3 360	2 522	1 445
9.	Poliklinik Obstetrik	1 857	1 534	2 520
10.	Poli KB	1 002	492	86
11.	Poli bedah	24 523	24 995	28 786
12.	Poli paru	6 145	4 133	3 525
13.	Poli mata	8 008	4 694	4 098
14.	Poli syaraf	11 952	10 796	10 620
15.	Poli kulit & kelamin	4 657	3 481	3 312
16.	Rehabilitasi medik	13 435	7 904	9 953
17.	Poli Jantung	17 761	12 781	10 416
18.	Poli Konsultasi Gizi	266	203	182
19.	Poli Laktasi	648	519	412
20.	Poli Jiwa	5 925	6 784	6 639
21.	Poli Executif	26 024	15 593	20 574

Lanjutan Tabel/*Continued Table* 4.2.16

Poliklinik <i>Polyclinic</i>	Tahun <i>Year</i>		
	2019	2020	2021
(1)	(2)	(3)	(4)
22. Poli DOTS	613	5 380	410
23. Poli TB RO	307	202	176
24. Poli Estetika	209	88	27
25. Poli Virtual	-	7 830	11 988
26. Poli Andrologi	-	-	70
27. GM Lt. 1	-	-	1 324
28. Home Care	-	-	3 964
Paraklinik :			
1. Gymnasium	-	-	0
2. Endoscopy	-	-	41
3. Echocardiography	931	399	563
4. Treadmill	325	130	90
5. General Check Up	4 316	3 247	3 367
6. Poli VCT	5 985	7 574	6 512
7. USG 4 Dimensi	-	-	-
8. THT Diagnostik	-	496	541
<b>Jumlah / Total</b>	<b>175 236</b>	<b>149 802</b>	<b>158 669</b>

Catatan/Note: ...

Sumber/Source: RSUD Dr. Iskak Kab. Tulungagung/ RSUD Dr. Iskak Tulungagung Regency

**Tabel**  
**Table** 4.2.17

**Target dan Realisasi Peserta KB Baru Menurut Kecamatan dan Jenis Kontrasepsi di Kabupaten Tulungagung, 2021**

*The Target and Realization of Family Planning Participant by Subdistrict and Centraccption Tools in Tulungagung Regency, 2021*

Kecamatan Subdistrict	Target Target	Realisasi Realization			
		IUD	Pil Pil	Kondom Condom	Suntik Injection
(1)	(2)	(3)	(4)	(5)	(6)
1. Besuki	4 721	78	649	44	1 017
2. Bandung	5 628	131	679	158	1 081
3. Pakel	7 048	70	419	76	1 574
4. Campurdarat	7 661	61	851	386	1 517
5. Tanggunggunung	3 656	28	129	94	555
6. Kalidawir	9 959	2	972	107	1 169
7. Pucanglaban	3 409	30	320	96	492
8. Rejotangan	10 150	6	152	29	2 674
9. Ngunut	11 089	92	339	136	2 507
10. Sumbergempol	9 210	5	592	197	793
11. Boyolangu	9 847	90	153	90	900
12. Tulungagung	6 676	174	234	214	682
13. Kedungwaru	10 803	115	361	222	779
14. Ngantru	6 181	26	262	70	547
15. Karangrejo	5 197	13	133	68	975
16. Kauman	6 901	86	306	69	808
17. Gondang	7 586	33	261	129	415
18. Pagerwojo	4 677	1	15	-	466
19. Sendang	6 500	15	175	108	780
<b>Kabupaten Tulungagung</b>	<b>136 899</b>	<b>1 056</b>	<b>7 002</b>	<b>2 293</b>	<b>19 731</b>



Lanjutan Tabel/*Continued Table 4.2.17*

Kecamatan <i>Subdistrict</i>	Realisasi <i>Realization</i>			Jumlah <i>Total</i>	Persentase Realisasi terhadap Target
	MOW <i>MOW</i>	MOP <i>MOP</i>	IMP <i>Implant</i>		
(1)	(7)	(8)	(9)	(10)	(11)
1. Besuki	-	-	109	1 897	40,18
2. Bandung	75	-	125	2 249	39,96
3. Pakel	13	2	161	2 315	32,85
4. Campurdarat	-	-	195	3 010	39,29
5. Tanggunggunung	-	-	235	1 041	28,47
6. Kalidawir	-	-	205	2 455	24,65
7. Pucanglaban	-	-	186	1 124	32,97
8. Rejotangan	-	-	136	2 997	29,53
9. Ngunut	122	-	291	3 487	31,44
10. Sumbergempol	-	18	54	1 659	18,01
11. Boyolangu	-	-	108	1 341	13,62
12. Tulungagung	411	17	132	1 864	27,92
13. Kedungwaru	124	-	85	1 686	15,61
14. Ngantru	-	-	83	988	15,98
15. Karangrejo	-	-	98	1 287	24,77
16. Kauman	7	3	34	1 313	19,03
17. Gondang	-	-	86	924	12,18
18. Pagerwojo	-	-	49	531	11,35
19. Sendang	-	-	182	1 260	19,39
<b>Kabupaten Tulungagung</b>	<b>752</b>	<b>40</b>	<b>2 554</b>	<b>33 428</b>	<b>24,42</b>

Catatan/*Note*: ...Sumber/*Source*: Dinas Keluarga Berencana, Pemberdayaan Perempuan dan Perlindungan Anak Kabupaten Tulungagung/ *Family Planning, Women's Empowerment and Child Protection Tulungagung Regency*

**Tabel**  
**Table** 4.2.18

**Jumlah Peserta KB Baru Medis Operatif Menurut Bulan dan Jenisnya di Kabupaten Tulungagung, 2021**  
**Number of Now Participant of Family Planning Madical Operative by Month and Type in Tulungagung Regency, 2021**

	Bulan Month	Hasil Pelayanan Service Result		Jumlah Total
		MOP MOP	MOW MOW	
	(1)	(2)	(3)	(4)
1.	Januari / January	-	39	39
2.	Pebruari / February	-	37	37
3.	Maret / March	-	37	37
4.	April / April	-	35	35
5.	Mei / May	1	28	29
6.	Juni / June	-	53	53
7.	Juli / July	-	33	33
8.	Agustus / August	18	40	58
9.	September / September	-	31	31
10.	Oktober / October	-	54	54
11.	Nopember / November	22	349	371
12.	Desember / December	-	16	16
<b>Kabupaten Tulungagung</b>		<b>41</b>	<b>752</b>	<b>793</b>

Catatan/Note: ...

Sumber/Source: Dinas Keluarga Berencana, Pemberdayaan Perempuan dan Perlindungan Anak Kabupaten Tulungagung/ Family Planning, Women's Empowerment and Child Protection Tulungagung Regency

**Tabel** 4.2.19 **Peserta KB Aktif Menurut Kecamatan dan Metode Kontrasepsi di Kabupaten Tulungagung, 2021**  
**Table** 4.2.19 **Active Family Planning Participant by Subdistrict and Method of Contraception in Tulungagung Regency, 2021**

Kecamatan Subdistrict	Target Target	Pasangan Usia Subur Eligible Couple	Realisasi Realization			
			IUD	Pil Pil	Kondom Condom	Suntik Injection
(1)	(2)	(3)	(4)	(5)	(6)	(7)
1. Besuki	4 721	7 145	325	1 775	87	1 970
2. Bandung	5 628	8 075	1 177	1 348	158	1 588
3. Pakel	7 048	10 781	798	1 970	316	3 964
4. Campurdarat	7 661	9 644	367	1 476	161	3 100
5. Tanggunggunung	3 656	5 425	244	675	262	1 921
6. Kalidawir	9 959	14 726	904	3 210	275	4 271
7. Pucanglaban	3 409	4 722	144	774	109	1 649
8. Rejotangan	10 150	15 461	752	2 649	58	5 711
9. Ngunut	11 089	16 357	1 313	2 841	12	4 911
10. Sumberempol	9 210	15 438	609	4 119	673	5 409
11. Boyolangu	9 847	14 970	1 223	1 947	188	6 778
12. Tulungagung	6 676	10 124	970	1 159	416	2 596
13. Kedungwaru	10 803	15 718	1 934	1 771	378	5 713
14. Ngantru	6 181	9 384	974	1 332	128	2 851
15. Karangrejo	5 197	9 824	2 879	855	183	2 826
16. Kauman	6 901	10 745	1 595	1 489	380	3 543
17. Gondang	7 586	11 519	1 157	1 168	268	4 447
18. Pagerwojo	4 677	7 207	501	1 032	49	3 628
19. Sendang	6 500	9 640	490	1 021	212	4 175
<b>Kabupaten Tulungagung</b>	<b>136 899</b>	<b>206 905</b>	<b>18 356</b>	<b>32 611</b>	<b>4 313</b>	<b>71 051</b>

Lanjutan Tabel/*Continued Table* 4.2.19

Kecamatan <i>Subdistrict</i>	Realisasi <i>Realization</i>			Jumlah <i>Total</i>	Persentase Target terhadap PUS	Persentase Peserta Aktif terhadap Target
	MOW <i>MOW</i>	MOP <i>MOP</i>	IMP <i>Implant</i>			
(1)	(8)	(9)	(10)	(11)	(12)	(13)
1. Besuki	246	28	629	5 060	70,82	107,18
2. Bandung	376	16	855	5 518	68,33	98,05
3. Pakel	514	54	1 185	8 801	81,63	124,88
4. Campurdarat	297	10	545	5 956	61,76	77,75
5. Tanggunggunung	194	39	1 179	4 514	83,21	123,46
6. Kalidawir	803	22	1 987	11 472	77,90	115,19
7. Pucanglaban	192	21	351	3 240	68,61	95,03
8. Rejotangan	438	35	1 512	11 155	72,15	109,90
9. Ngunut	855	50	2 068	12 050	73,67	108,66
10. Sumbergempol	525	32	1 245	12 612	81,69	136,94
11. Boyolangu	495	26	1 020	11 677	78,00	118,59
12. Tulungagung	911	19	825	6 896	68,12	103,30
13. Kedungwaru	901	41	1 066	11 804	75,10	109,26
14. Ngantru	551	24	1 006	6 866	73,17	111,08
15. Karangrejo	282	23	426	7 474	76,08	143,82
16. Kauman	415	23	395	7 840	72,96	113,61
17. Gondang	632	23	1 035	8 730	75,79	115,08
18. Pagerwojo	223	19	535	5 987	83,07	128,01
19. Sendang	250	19	1 654	7 821	81,13	120,33
<b>Kabupaten Tulungagung</b>	<b>9 100</b>	<b>524</b>	<b>19 518</b>	<b>155 473</b>	<b>75,14</b>	<b>113,57</b>

Catatan/*Note*: ...Sumber/*Source*: Dinas Keluarga Berencana, Pemberdayaan Perempuan dan Perlindungan Anak Kabupaten Tulungagung/ *Family Planning, Women's Empowerment and Child Protection Tulungagung Regency*

**Tabel**  
**Table** 4.2.20

**Peserta KB Lestari, Institusi Masyarakat Menurut Kecamatan dan Kelompok Umur serta Jenis Institusi di Kabupaten Tulungagung, 2021**  
*The Participant of Lestari Family Planning, Society Institution by Subdistrict, Age and Type of Institution in Tulungagung Regency, 2021*

Kecamatan Subdistrict	Peserta KB Lestari Participant KB			Jumlah Total
	10 Tahun	15 Tahun	20 Tahun	
(1)	(2)	(3)	(4)	(5)
1. Besuki	291	197	64	552
2. Bandung	645	316	111	1 072
3. Pakel	431	341	168	940
4. Campurdarat	135	74	37	246
5. Tanggunggunung	292	228	110	630
6. Kalidawir	201	123	67	391
7. Pucanglaban	202	112	39	353
8. Rejotangan	691	474	212	1 377
9. Ngunut	590	379	180	1 149
10. Sumbergempol	451	239	69	759
11. Boyolangu	253	140	17	410
12. Tulungagung	109	86	33	228
13. Kedungwaru	670	414	162	1 246
14. Ngantru	318	91	53	462
15. Karangrejo	305	137	32	474
16. Kauman	126	75	33	234
17. Gondang	727	422	169	1 318
18. Pagerwojo	187	126	33	346
19. Sendang	301	74	39	414
<b>Kabupaten Tulungagung</b>	<b>6 925</b>	<b>4 048</b>	<b>1 628</b>	<b>12 601</b>

Lanjutan Tabel/*Continued Table* 4.2.20

	Kecamatan <i>Subdistrict</i>	Jumlah Institusi Masyarakat <i>Number of Society Institution</i>			Jumlah <i>Total</i>
		PPKBD	Sub PPKB	KKBS RT	
	(1)	(6)	(7)	(8)	(9)
1.	Besuki	10	57	225	292
2.	Bandung	18	103	-	121
3.	Pakel	19	96	316	431
4.	Campurdarat	9	70	70	149
5.	Tanggunggunung	7	89	173	269
6.	Kalidawir	17	118	80	215
7.	Pucanglaban	11	49	170	230
8.	Rejotangan	16	137	137	290
9.	Ngunut	20	153	445	618
10.	Sumbergempol	17	133	133	283
11.	Boyolangu	17	120	120	257
12.	Tulungagung	21	100	331	452
13.	Kedungwaru	21	132	132	285
14.	Ngantru	13	70	58	141
15.	Karangrejo	13	76	263	352
16.	Kauman	13	89	308	410
17.	Gondang	22	105	384	511
18.	Pagerwojo	11	57	47	115
19.	Sendang	11	93	57	161
<b>Kabupaten Tulungagung</b>		<b>286</b>	<b>1 847</b>	<b>3 449</b>	<b>5 582</b>

Catatan/*Note*: ...Sumber/*Source*: Dinas Keluarga Berencana, Pemberdayaan Perempuan dan Perlindungan Anak Kabupaten Tulungagung/ *Family Planning, Women's Empowerment and Child Protection Tulungagung Regency*

**Tabel**  
**Table** 4.2.21

**Pasangan Usia Subur (PUS) Peserta KB Menurut Kecamatan dan Metode Kontrasepsi serta Tempat Memperoleh Pelayanan di Kabupaten Tulungagung, 2021**

**Fertile Couple of KB Participants by Subdistrict and Contraception Methods and Places to Get Services in Tulungagung Regency, 2021**

	Kecamatan Subdistrict	Jumlah KK Number of Family	Jumlah Jiwa dalam Keluarga		Jumlah Total
			Laki-laki Male	Perempuan Female	
	(1)	(2)	(3)	(4)	(5)
1.	Besuki	14 348	20 073	19 871	39 944
2.	Bandung	18 142	24 654	24 788	49 442
3.	Pakel	19 631	27 562	27 608	55 170
4.	Campurdarat	20 749	30 192	29 460	59 652
5.	Tanggunggunung	9 859	13 309	13 254	26 563
6.	Kalidawir	27 658	38 953	38 752	77 705
7.	Pucanglaban	10 207	13 568	13 554	27 122
8.	Rejotangan	28 993	42 134	41 459	83 593
9.	Ngunut	29 397	42 785	42 117	84 902
10.	Sumbergempol	25 181	37 309	36 613	73 922
11.	Boyolangu	28 915	43 266	42 432	85 698
12.	Tulungagung	23 116	33 499	34 199	67 698
13.	Kedungwaru	31 712	47 877	47 173	95 050
14.	Ngantru	19 733	29 710	29 474	59 184
15.	Karangrejo	15 601	22 648	22 603	45 251
16.	Kauman	18 666	26 925	26 506	53 431
17.	Gondang	21 209	30 211	30 182	60 393
18.	Pagerwojo	11 913	16 518	16 258	32 776
19.	Sendang	17 655	24 689	24 494	49 183
<b>Kabupaten Tulungagung</b>		<b>392 685</b>	<b>565 882</b>	<b>560 797</b>	<b>1 126 679</b>

Lanjutan Tabel/*Continued Table* 4.2.21

Kecamatan <i>Subdistrict</i>	Pasangan Usia Subur menurut Metode Kontrasepsi <i>Fertile Couple by Methods of Contraception</i>			
	IUD	MOW	MOP	IMPL
(1)	(6)	(7)	(8)	(9)
1. Besuki	325	246	28	629
2. Bandung	1 177	376	16	855
3. Pakel	798	514	54	1 185
4. Campurdarat	367	297	10	545
5. Tanggunggunung	244	194	39	1 179
6. Kalidawir	904	803	22	1 987
7. Pucanglaban	144	192	21	351
8. Rejotangan	752	438	35	1 512
9. Ngunut	1 313	855	50	2 068
10. Sumbergempol	609	525	32	1 245
11. Boyolangu	1 223	495	26	1 020
12. Tulungagung	970	911	19	825
13. Kedungwaru	1 934	901	41	1 066
14. Ngantru	974	551	24	1 006
15. Karangrejo	2 879	282	23	426
16. Kauman	1 595	415	23	395
17. Gondang	1 157	632	23	1 035
18. Pagerwojo	501	223	19	535
19. Sendang	490	250	19	1 654
<b>Kabupaten Tulungagung</b>	<b>18 356</b>	<b>9 100</b>	<b>524</b>	<b>19 518</b>



Lanjutan Tabel/Continued Table 4.2.21

Kecamatan Subdistrict	Pasangan Usia Subur menurut Metode Kontrasepsi Fertile Couple by Methods of Contraception			
	Suntik	Pil	Kondom	Jumlah Total
(1)	(10)	(11)	(12)	(13)
1. Besuki	1 970	1 775	87	3 832
2. Bandung	1 588	1 348	158	3 094
3. Pakel	3 964	1 970	316	6 250
4. Campurdarat	3 100	1 476	161	4 737
5. Tanggunggunung	1 921	675	262	2 858
6. Kalidawir	4 271	3 210	275	7 756
7. Pucanglaban	1 649	774	109	2 532
8. Rejotangan	5 711	2 649	58	8 418
9. Ngunut	4 911	2 841	12	7 764
10. Sumbergempol	5 409	4 119	673	10 201
11. Boyolangu	6 778	1 947	188	8 913
12. Tulungagung	2 596	1 159	416	4 171
13. Kedungwaru	5 713	1 771	378	7 862
14. Ngantru	2 851	1 332	128	4 311
15. Karangrejo	2 826	855	183	3 864
16. Kauman	3 543	1 489	380	5 412
17. Gondang	4 447	1 168	268	5 883
18. Pagerwojo	3 628	1 032	49	4 709
19. Sendang	4 175	1 021	212	5 408
<b>Kabupaten Tulungagung</b>	<b>71 051</b>	<b>32 611</b>	<b>4 313</b>	<b>107 975</b>

Lanjutan Tabel/Continued Table 4.2.21

Kecamatan Subdistrict	Jumlah Peserta KB menurut Jalur Pelayanan Participant by Place of Service		
	Pemerintah Government	Swasta Private	Jumlah Total
(1)	(14)	(15)	(16)
1. Besuki	3 232	1 828	5 060
2. Bandung	3 974	1 544	5 518
3. Pakel	6 398	2 403	8 801
4. Campurdarat	1 792	4 164	5 956
5. Tanggunggunung	2 128	2 386	4 514
6. Kalidawir	9 145	2 327	11 472
7. Pucanglaban	2 000	1 240	3 240
8. Rejotangan	5 700	5 455	11 155
9. Ngunut	7 709	4 341	12 050
10. Sumbergempol	7 370	5 242	12 612
11. Boyolangu	5 400	6 277	11 677
12. Tulungagung	2 904	3 992	6 896
13. Kedungwaru	4 008	7 796	11 804
14. Ngantru	4 637	2 229	6 866
15. Karangrejo	3 341	4 133	7 474
16. Kauman	3 597	4 243	7 840
17. Gondang	4 627	4 103	8 730
18. Pagerwojo	3 070	2 917	5 987
19. Sendang	3 656	4 165	7 821
<b>Kabupaten Tulungagung</b>	<b>84 688</b>	<b>70 785</b>	<b>155 473</b>

Lanjutan Tabel/Continued Table 4.2.21

Kecamatan Subdistrict	Jumlah Pasangan Usia Subur Bukan Peserta KB <i>Fertile Couple Non Participant</i>					Jumlah Total	Jml Wanita Usia Subur 15-49 <i>Woman Age 15-49 Years Old</i>
	Hamil <i>Pregnant</i>	Ingin Anak Expecting Baby	Ingin Anak Ditunda	Tdk Ingin Anak Lagi			
(1)	(17)	(18)	(19)	(20)	(21)	(22)	
1. Besuki	236	1 279	395	175	2 085	...	
2. Bandung	198	1 471	288	600	2 557	...	
3. Pakel	321	955	340	364	1 980	...	
4. Campurdarat	324	1 233	948	1 183	3 688	...	
5. Tanggunggunung	248	300	178	185	911	...	
6. Kalidawir	268	1 570	671	745	3 254	...	
7. Pucanglaban	105	984	246	147	1 482	...	
8. Rejotangan	493	3 012	451	350	4 306	...	
9. Ngunut	337	2 144	915	911	4 307	...	
10. Sumbergempol	241	1 208	813	564	2 826	...	
11. Boyolangu	294	1 574	935	490	3 293	...	
12. Tulungagung	163	2 437	338	290	3 228	...	
13. Kedungwaru	502	2 518	605	289	3 914	...	
14. Ngantru	345	911	526	736	2 518	...	
15. Karangrejo	239	1 481	316	314	2 350	...	
16. Kauman	252	1 128	777	748	2 905	...	
17. Gondang	251	1 825	413	300	2 789	...	
18. Pagerwojo	318	578	183	141	1 220	...	
19. Sendang	217	1 321	215	66	1 819	...	
<b>Kabupaten Tulungagung</b>	<b>5 352</b>	<b>27 929</b>	<b>9 553</b>	<b>8 598</b>	<b>51 432</b>	<b>...</b>	

Catatan/Note: ...

Sumber/Source: Dinas Keluarga Berencana, Pemberdayaan Perempuan dan Perlindungan Anak Kabupaten Tulungagung / Family Planning, Women's Empowerment and Child Protection Tulungagung Regency

**Tabel**  
**Table** 4.2.22

**Donor Darah Menurut Bulan dan Usia Pendoror di  
Kabupaten Tulungagung, 2021**  
*Blood Donor by Month and The Donor's Age in Tulungagung  
Regency, 2021*

	Bulan Month	Usia Age		
		<18	18-24	25-44
	(1)	(2)	(3)	(4)
1.	Januari / January	5	424	732
2.	Pebruari / February	6	463	738
3.	Maret / March	17	571	816
4.	April / April	14	547	901
5.	Mei / May	5	489	802
6.	Juni / June	6	416	849
7.	Juli / July	3	243	490
8.	Agustus / August	40	555	1 058
9.	September / September	17	291	515
10.	Oktober / October	8	323	699
11.	Nopember / November	20	316	632
12.	Desember / December	12	396	828
<b>Kabupaten Tulungagung</b>		<b>153</b>	<b>5 034</b>	<b>9 060</b>

Lanjutan Tabel/*Continued Table 4.2.22*

	Bulan Month	Usia Age		Jumlah Total
		45-59	>60	
	(1)	(5)	(6)	(7)
1.	Januari / <i>January</i>	393	27	1 581
2.	Pebruari / <i>February</i>	413	22	1 642
3.	Maret / <i>March</i>	428	40	1 872
4.	April / <i>April</i>	496	32	1 990
5.	Mei / <i>May</i>	395	23	1 714
6.	Juni / <i>June</i>	465	26	1 762
7.	Juli / <i>July</i>	232	17	985
8.	Agustus / <i>August</i>	502	30	2 185
9.	September / <i>September</i>	298	24	1 145
10.	Oktober / <i>October</i>	338	31	1 399
11.	Nopember / <i>November</i>	347	21	1 336
12.	Desember / <i>December</i>	462	36	1 734
<b>Kabupaten Tulungagung</b>		<b>4 769</b>	<b>329</b>	<b>19 345</b>

Catatan/Note: ...

Sumber/Source: PMI Kabupaten Tulungagung/ *PMI Tulungagung Regency*

**Tabel**  
**Table** 4.2.23

**Banyaknya Persediaan Darah dan Darah Yang Tersalurkan Menurut Golongan Darah di Kabupaten Tulungagung, 2021**  
*The Number of Blood Stock and Blood Distributed By Blood Type in Tulungagung Regency, 2021*

Jenis Darah <i>Blood Type</i>		Persediaan Darah (Kantung) <i>Blood Stock (Pocket)</i>	Darah Yang Tersalurkan (Kantung) <i>Blood Disrtibuted (Pocket)</i>
(1)		(2)	(3)
1.	Golongan Darah A <i>Blood Type A</i>	5 251	5 193
2.	Golongan Darah B <i>Blood Type B</i>	8 002	7 585
3.	Golongan Darah AB <i>Blood Type AB</i>	1 820	1 518
4.	Golongan Darah O <i>Blood Type O</i>	9 635	9 571
<b>Kabupaten Tulungagung</b>		<b>24 708</b>	<b>23 867</b>

Catatan/Note: ...

Sumber/Source: PMI Kabupaten Tulungagung/ PMI Tulungagung Regency

**Tabel**  
**Table** 4.2.24

**Perkembangan Banyaknya Donor Darah Menurut Golongan Darah dan Jenis Kelamin di Kabupaten Tulungagung, 2017-2021**  
*The Development of The Number of Blood Donor According to Blood Types and Sex in Tulungagung Regency, 2017-2021*

Jenis Darah Blood Type	Tahun Year				
	2017	2018	2019	2020	2021
(1)	(2)	(3)	(4)	(5)	(6)
Laki-laki Male	13 414	12 687	13 313	13 342	13 054
1. Golongan Darah A Blood Type A	3 086	2 884	2 961	3 139	2 937
2. Golongan Darah B Blood Type B	4 021	3 842	4 092	4 290	4 050
3. Golongan Darah AB Blood Type AB	978	814	943	1 106	881
4. Golongan Darah O Blood Type O	5 329	5 147	5 317	4 807	5 186
Perempuan Female	7 608	7 411	8 996	7 659	6 291
1. Golongan Darah A Blood Type A	1 613	1 649	1 986	1 448	1 274
2. Golongan Darah B Blood Type B	2 405	2 343	2 849	2 282	2 075
3. Golongan Darah AB Blood Type AB	656	561	750	540	463
4. Golongan Darah O Blood Type O	3 294	2 858	3 411	3 389	2 479
<b>Kabupaten Tulungagung</b>	<b>21 382</b>	<b>20 098</b>	<b>22 309</b>	<b>21 001</b>	<b>19 345</b>

Catatan/Note: ...

Sumber/Source: PMI Kabupaten Tulungagung/ PMI Tulungagung Regency

**Tabel**  
**Table** 4.2.25

**Penderita Cacat dan Eks Kusta Menurut Kecamatan dan Jenis Kelamin di Kabupaten Tulungagung, 2021**  
*Handicap People and Ex Leprosy Sufferer by Subdistrict and Sex in Tulungagung Regency, 2021*

Kecamatan Subdistrict	Paca Netra Blind			Paca Tubuh Phisically Handicape		
	L Male	P Female	Jumlah Total	L Male	P Female	Jumlah Total
(1)	(2)	(3)	(4)	(5)	(6)	(7)
1. Besuki	1	1	2	5	1	6
2. Bandung	1	4	5	4	4	8
3. Pakel	7	-	7	7	3	10
4. Campurdarat	1	1	2	1	1	2
5. Tanggunggunung	-	1	1	1	1	2
6. Kalidawir	1	-	1	2	4	6
7. Pucanglaban	-	-	-	1	1	2
8. Rejotangan	1	-	1	-	-	-
9. Ngunut	2	1	3	1	1	2
10. Sumbergempol	5	3	8	8	7	15
11. Boyolangu	4	2	6	1	2	3
12. Tulungagung	11	2	13	13	7	20
13. Kedungwaru	10	4	14	7	3	10
14. Ngantru	1	-	1	3	1	4
15. Karangrejo	2	-	2	8	2	10
16. Kauman	4	3	7	7	2	9
17. Gondang	6	2	8	12	11	23
18. Pagerwojo	-	-	-	1	-	1
19. Sendang	1	1	2	7	6	13
<b>Kabupaten Tulungagung</b>	<b>58</b>	<b>25</b>	<b>83</b>	<b>89</b>	<b>57</b>	<b>146</b>



Lanjutan Tabel/Continued Table 4.2.25

Kecamatan Subdistrict	Paca Mental Mentally Disorder			Paca Rungu Wicara Deaf, Mute			Eks Kusta
	L Male	P Female	Jumlah Total	L Male	P Female	Jumlah Total	
(1)	(8)	(9)	(10)	(11)	(12)	(13)	(14)
1. Besuki	-	1	1	-	-	-	-
2. Bandung	-	-	-	1	1	2	-
3. Pakel	-	-	-	3	3	6	-
4. Campurdarat	-	-	-	1	3	4	-
5. Tanggunggunung	-	-	-	1	-	1	-
6. Kalidawir	-	1	1	1	1	2	-
7. Pucanglaban	-	-	-	-	1	1	-
8. Rejotangan	-	-	-	-	1	1	-
9. Ngunut	1	-	1	3	3	6	-
10. Sumbergempol	1	2	3	1	3	4	4
11. Boyolangu	-	1	1	2	2	4	-
12. Tulungagung	5	-	5	3	-	3	1
13. Kedungwaru	8	6	14	10	2	12	-
14. Ngantru	-	-	-	3	1	4	-
15. Karangrejo	-	-	-	1	1	2	-
16. Kauman	6	2	8	1	3	4	1
17. Gondang	-	2	2	-	4	4	6
18. Pagerwojo	-	-	-	3	1	4	-
19. Sendang	-	-	-	6	-	6	-
<b>Kabupaten Tulungagung</b>	<b>21</b>	<b>15</b>	<b>36</b>	<b>40</b>	<b>30</b>	<b>70</b>	<b>12</b>

Catatan/Note: ...

Sumber/Source: Dinas Sosial / Social Service

**Tabel**  
**Table** 4.2.26

**Klasifikasi Perkembangan Karang Taruna pada Akhir Tahun di Kabupaten Tulungagung, 2021**  
*The Growth of Karang Taruna at the End of the Year in Tulungagung Regency, 2021*

Kecamatan Subdistrict	Jumlah Total	Pasif Pasive	Aktif Active	Kreatif Creative	Berprestasi Achievement
(1)	(2)	(3)	(4)	(5)	(6)
1. Besuki	10	4	6	-	-
2. Bandung	18	7	10	-	-
3. Pakel	19	4	15	-	-
4. Campurdarat	9	2	7	-	-
5. Tanggunggunung	7	2	5	-	-
6. Kalidawir	17	7	10	-	-
7. Pucanglaban	9	1	8	-	-
8. Rejotangan	16	4	12	-	-
9. Ngunut	18	8	10	-	-
10. Sumbergempol	17	3	14	-	-
11. Boyolangu	17	7	10	-	-
12. Tulungagung	14	6	7	-	-
13. Kedungwaru	19	9	10	-	-
14. Ngantru	13	4	9	-	-
15. Karangrejo	13	3	10	-	-
16. Kauman	13	5	8	-	-
17. Gondang	20	2	17	-	-
18. Pagerwojo	11	2	9	-	-
19. Sendang	11	4	7	-	-
<b>Kabupaten Tulungagung</b>	<b>271</b>	<b>84</b>	<b>184</b>	-	-

Catatan/Note: ...

Sumber/Source: Dinas Sosial / Social Service

### 4.3 AGAMA DAN SOSIAL LAINNYA RELIGION AND OTHER SOCIAL AFFAIRS

**Tabel** 4.3.1 Jumlah Penduduk Menurut Kecamatan dan Agama yang  
**Table** 4.3.1 Population by Subdistrict and Religion in Tulungagung  
Regency, 2021

Kecamatan Subdistrict	Islam	Protestan Protestant	Katolik Catholic	Hindu	Budha Buddha	Konghucu	Lainnya Others
(1)	(2)	(3)	(4)	(5)	(6)	(7)	(8)
1. Besuki	62 384	3 264	1 421	32	588	6	3
2. Bandung	84 655	886	119	19	16	-	3
3. Pakel	91 933	2 152	779	7	116	5	58
4. Campurdarat	58 791	277	101	-	15	-	-
5. Tanggunggunung	52 700	597	119	2	4	-	9
6. Kalidawir	32 611	148	17	-	-	-	-
7. Pucanglaban	48 334	828	20	1	-	-	-
8. Rejotangan	45 142	81	18	1	6	-	3
9. Ngunut	60 154	184	42	3	7	-	3
10. Sumbergempol	73 789	92	31	1	1	-	8
11. Boyolangu	81 878	2 604	271	6	124	6	13
12. Tulungagung	27 076	40	3	1	2	-	-
13. Kedungwaru	83 025	389	155	2	5	-	17
14. Ngantru	77 574	108	19	1	3	-	-
15. Karangrejo	39 441	465	11	23	4	-	-
16. Kauman	59 373	196	37	32	2	-	12
17. Gondang	49 325	102	15	-	-	-	-
18. Pagerwojo	55 089	70	11	-	-	-	-
19. Sendang	26 537	17	8	1	-	-	-
<b>Kabupaten Tulungagung</b>	<b>1 109 811</b>	<b>12 500</b>	<b>3 197</b>	<b>132</b>	<b>893</b>	<b>17</b>	<b>129</b>

Catatan/Note: ...

Sumber/Source: Dinas Kependudukan dan Pencatatan Sipil Kabupaten Tulungagung/Civil Registry Office of Tulungagung Regency

**Tabel**  
**Table** 4.3.2

**Jumlah Tempat Peribadatan Menurut Kecamatan di  
Kabupaten Tulungagung, 2021**  
*Number of Places of Worship by Subdistrict in Tulungagung  
Regency, 2021*

Kecamatan Subdistrict	Masjid Mosque	Mushola Pray Room	Gereja Protestan Protestant Church	Gereja Katholik Catholic Church	Pura Temple	Vihara
(1)	(2)	(3)	(4)	(5)	(6)	(7)
1. Besuki	99	188	...	...	-	-
2. Bandung	74	106	...	...	-	-
3. Pakel	92	93	...	...	-	-
4. Campurdarat	82	120	...	...	1	-
5. Tanggunggunung	56	108	...	...	-	-
6. Kalidawir	83	107	...	...	-	-
7. Pucanglaban	36	24	...	...	-	-
8. Rejotangan	72	134	...	...	-	-
9. Ngunut	88	222	...	...	-	-
10. Sumbergempol	142	197	...	...	-	-
11. Boyolangu	83	216	...	...	-	-
12. Tulungagung	39	13	...	...	-	-
13. Kedungwaru	71	83	...	...	-	-
14. Ngantru	86	161	...	...	-	1
15. Karangrejo	83	106	...	...	1	-
16. Kauman	63	115	...	...	-	-
17. Gondang	75	151	...	...	-	-
18. Pagerwojo	68	73	...	...	-	-
19. Sendang	137	101	...	...	-	-
<b>Kabupaten Tulungagung</b>	<b>1 529</b>	<b>2 318</b>	<b>...</b>	<b>...</b>	<b>2</b>	<b>1</b>

Catatan/Note: Tahun 2020 Kementerian Agama Kabupaten Tulungagung tidak melakukan pendataan gereja/ In 2020 Ministry of Religious Affairs Tulungagung Regency did not collect number of church data

Sumber/Source: Kementerian Agama Kabupaten Tulungagung/ Ministry of Religious Affairs Tulungagung Regency

**Tabel 4.3.3** Jumlah Desa<sup>1</sup>/Kelurahan yang Mengalami Bencana Alam<sup>2</sup> Menurut Kecamatan di Kabupaten Tulungagung, 2019–2021  
**Number of Villages<sup>1</sup> that Had Natural Disaster<sup>2</sup> by Subdistrict in Tulungagung Regency, 2019–2021**

	Kecamatan Subdistrict	Banjir/Flood		
		2019	2020	2021
	(1)	(2)	(3)	(4)
1.	Besuki	-	-	3
2.	Bandung	-	2	4
3.	Pakel	-	-	-
4.	Campurdarat	-	-	3
5.	Tanggunggunung	-	-	-
6.	Kalidawir	-	1	-
7.	Pucanglaban	-	-	-
8.	Rejotangan	-	-	4
9.	Ngunut	-	-	-
10.	Sumbergempol	-	-	-
11.	Boyolangu	3	3	1
12.	Tulungagung	-	-	-
13.	Kedungwaru	-	-	-
14.	Ngantru	-	-	-
15.	Karangrejo	-	3	3
16.	Kauman	-	-	-
17.	Gondang	-	-	-
18.	Pagerwojo	-	-	-
19.	Sendang	-	-	-
<b>Kabupaten Tulungagung</b>		<b>3</b>	<b>9</b>	<b>18</b>

Lanjutan Tabel/Continued Table 4.3.3

Kecamatan Subdistrict	Gempa Bumi/Earthquake		
	2019	2020	2021
(1)	(5)	(6)	(7)
1. Besuki	-	-	-
2. Bandung	-	-	5
3. Pakel	-	-	2
4. Campurdarat	-	-	7
5. Tanggunggunung	-	-	-
6. Kalidawir	-	-	-
7. Pucanglaban	-	-	-
8. Rejotangan	-	-	1
9. Ngunut	-	-	-
10. Sumbergempol	-	-	-
11. Boyolangu	-	-	1
12. Tulungagung	-	-	-
13. Kedungwaru	-	-	1
14. Ngantru	-	-	-
15. Karangrejo	-	-	-
16. Kauman	-	-	7
17. Gondang	-	-	-
18. Pagerwojo	10	11	11
19. Sendang	-	-	5
<b>Kabupaten Tulungagung</b>	<b>10</b>	<b>11</b>	<b>40</b>

Lanjutan Tabel/Continued Table 4.3.3

Kecamatan Subdistrict	Tanah Longsor/Landslide		
	2019	2020	2021
(1)	(8)	(9)	(10)
1. Besuki	-	-	-
2. Bandung	-	-	-
3. Pakel	-	-	-
4. Campurdarat	-	-	1
5. Tanggunggunung	-	-	-
6. Kalidawir	-	1	-
7. Pucanglaban	-	-	-
8. Rejotangan	1	-	2
9. Ngunut	-	-	-
10. Sumbergempol	-	-	-
11. Boyolangu	-	-	-
12. Tulungagung	-	-	-
13. Kedungwaru	-	-	-
14. Ngantru	-	-	-
15. Karangrejo	-	1	1
16. Kauman	-	-	-
17. Gondang	-	-	-
18. Pagerwojo	9	8	5
19. Sendang	-	1	3
<b>Kabupaten Tulungagung</b>	<b>10</b>	<b>11</b>	<b>12</b>

Catatan/Note: <sup>1</sup> Desa pada tabel ini termasuk Unit Permukiman Transmigrasi (UPT) yang masih dibina oleh kementerian terkait dan nagari di Provinsi Sumatera Barat/Villages in this table are included in Transmigration Settlement Unit which is still fostered by the relevant ministries and the nagari in the Province of Sumatera Barat

<sup>2</sup> Terjadi dalam tiga tahun terakhir sampai dengan saat pencacahan/Occurred during the last three years by the time of enumeration

Sumber/Source: BPS, Pendataan Potensi Desa (Podes)/BPS-Statistics Indonesia, Village Potential Data Collecting

**Tabel**  
**Table** 4.3.4

**Fasilitas Agama Menurut Kecamatan dan Jenisnya di  
Kabupaten Tulungagung, 2021**  
*Religion Facilities by Subdistrict in Tulungagung Regency,  
2021*

Kecamatan Subdistrict	TPQ	Santri	Guru Ngaji	Ulama	Mubaligh	Khatib
(1)	(2)	(3)	(4)	(5)	(6)	(7)
1. Besuki	27	1 581	233	-	-	-
2. Bandung	42	2 154	313	-	-	-
3. Pakel	52	2 538	482	-	-	-
4. Campurdarat	57	3 293	382	-	-	-
5. Tanggunggunung	47	1 587	213	-	-	-
6. Kalidawir	66	4 797	526	-	-	-
7. Pucanglaban	57	2 370	317	-	-	-
8. Rejotangan	65	4 415	567	-	-	-
9. Ngunut	53	943	331	-	-	-
10. Sumbergempol	48	3 875	328	-	-	-
11. Boyolangu	47	5 484	522	-	-	-
12. Tulungagung	18	978	91	-	-	-
13. Kedungwaru	35	2 800	200	-	-	-
14. Ngantru	47	2 268	314	-	-	-
15. Karangrejo	15	866	52	-	-	-
16. Kauman	30	2 197	192	-	-	-
17. Gondang	48	3 708	419	-	-	-
18. Pagerwojo	75	2 885	274	-	-	-
19. Sendang	147	4 870	167	-	-	-
<b>Kabupaten Tulungagung</b>	<b>976</b>	<b>53 609</b>	<b>5 923</b>	<b>-</b>	<b>-</b>	<b>-</b>

Catatan/Note: ...

Sumber/Source: Kementerian Agama Kabupaten Tulungagung/ Ministry of Religious Affairs Tulungagung Regency



**Tabel** 4.3.5 **Kegiatan Agama Menurut Kecamatan dan Jenisnya di Kabupaten Tulungagung, 2021**  
**Table** 4.3.5 **Religion Activities by Subdistrict in Tulungagung Regency, 2021**

Kecamatan Subdistrict	Santapan Rohani Religion Knowledge			Pondok Pesantren Muslim Boarding School		
	Tempat Place	Guru Teacher	Pengikut Participant	Tempat Place	Kyai Teacher	Murid Student
(1)	(2)	(3)	(4)	(5)	(6)	(7)
1. Besuki	-	-	-	2	2	412
2. Bandung	-	-	-	3	3	419
3. Pakel	-	-	-	5	5	70
4. Campurdarat	-	-	-	6	6	921
5. Tanggunggunung	-	-	-	-	-	-
6. Kalidawir	-	-	-	1	1	15
7. Pucanglaban	-	-	-	-	-	-
8. Rejotangan	-	-	-	8	8	660
9. Ngunut	-	-	-	6	9	2 400
10. Sumbergempol	-	-	-	3	3	684
11. Boyolangu	-	-	-	4	4	927
12. Tulungagung	-	-	-	4	4	285
13. Kedungwaru	-	-	-	11	11	2 091
14. Ngantru	-	-	-	2	2	63
15. Karangrejo	-	-	-	5	5	309
16. Kauman	-	-	-	1	1	662
17. Gondang	-	-	-	-	-	-
18. Pagerwojo	-	-	-	-	-	-
19. Sendang	-	-	-	2	2	332
<b>Kabupaten Tulungagung</b>	-	-	-	<b>63</b>	<b>66</b>	<b>10 250</b>

Catatan/Note: ...

Sumber/Source: Kementerian Agama Kabupaten Tulungagung/ Ministry of Religious Affairs Tulungagung Regency

**Tabel**  
**Table** 4.3.6

**Jamaah Haji Menurut Kecamatan dan Jenis Kelamin di  
Kabupaten Tulungagung, 2021**  
*Colective Pilgrimage by Subdistrict and Sex in Tulungagung  
Regency, 2021*

	Kecamatan Subdistrict	Jamaah Haji		
		Laki-laki Male	Perempuan Female	Jumlah Total
	(1)	(2)	(3)	(4)
1.	Besuki	13	12	25
2.	Bandung	23	29	52
3.	Pakel	29	36	65
4.	Campurdat	22	23	45
5.	Tanggunggunung	1	2	3
6.	Kalidawir	51	56	107
7.	Pucanglaban	8	7	15
8.	Rejotangan	26	29	55
9.	Ngunut	43	57	100
10.	Sumbergempol	42	63	105
11.	Boyolangu	41	54	95
12.	Tulungagung	34	41	75
13.	Kedungwaru	34	47	81
14.	Ngantru	19	26	45
15.	Karangrejo	24	28	52
16.	Kauman	8	13	21
17.	Gondang	21	27	48
18.	Pagerwojo	2	5	7
19.	Sendang	-	-	-
<b>Kabupaten Tulungagung</b>		<b>441</b>	<b>555</b>	<b>996</b>

Catatan/Note: Jamaah haji yang terdaftar untuk pemberangkatan tahun 2020, namun tertunda keberangkatannya karena adanya pandemi Covid-19/ Pilgrims registered for departure in 2020, but their departure was delayed due to the Covid-19 pandemic

Sumber/Source: Kementerian Agama Kabupaten Tulungagung/ Ministry of Religious Affairs Tulungagung Regency

**Tabel**  
**Table** 4.3.7**Haji menurut Uraian dan Tahun di Kabupaten  
Tulungagung, 2017-2021**  
*Hajj Pilgrimage by Explanation and Year in Tulungagung  
Regency, 2017-2021*

	<b>Uraian Explain</b>	<b>2017</b>	<b>2018</b>	<b>2019</b>	<b>2020</b>	<b>2021</b>
	(1)	(2)	(3)	(4)	(5)	(6)
1.	ONH ( Rp. )	35 666 250	36 091 845	36 586 945	-	37 577 602
2.	Diberangkatkan :	1 079	1 064	1 413	-	-
	Laki - laki	467	469	637	-	441*
	Perempuan	612	595	776	-	555*
3.	Meninggal di tanah suci :	5	4	5	-	-
	Laki - laki	4	1	3	-	-
	Perempuan	1	3	2	-	-
4.	Lain - lain :	-	1	-	-	-
	Ghoib laki - laki	-	1	-	-	-

Catatan/Note: Pada tahun 2020 dan 2021 tidak diberangkatkan karena adanya pandemi Covid-19 / In 2020 they will not depart because of the Covid-19 pandemic

\*) Jumlah jamaah haji yang tercatat/number of Hajj pilgrimage

Sumber/Source: Kementerian Agama Kabupaten Tulungagung/ Ministry of Religious Affairs Tulungagung Regency

**Tabel**  
**Table** 4.3.8

**Perkawinan Menurut Kecamatan dan Jenisnya di  
Kabupaten Tulungagung, 2021**  
*Marriage by Subdistrict and Type in Tulungagung Regency,  
2021*

	<b>Kecamatan Subdistrict</b>	<b>Nikah Marriage</b>	<b>Talak/Cerai Divorce</b>	<b>Rujuk Reconciliation</b>
	(1)	(2)	(3)	(5)
1.	Besuki	282	168	...
2.	Bandung	350	183	...
3.	Pakel	385	176	...
4.	Campurdat	434	228	...
5.	Tanggunggunung	200	127	...
6.	Kalidawir	557	278	...
7.	Pucanglaban	194	133	...
8.	Rejotangan	595	323	...
9.	Ngunut	574	291	...
10.	Sumbergempol	552	266	...
11.	Boyolangu	623	294	...
12.	Tulungagung	479	223	...
13.	Kedungwaru	670	379	...
14.	Ngantru	412	227	...
15.	Karangrejo	292	165	...
16.	Kauman	371	188	...
17.	Gondang	436	209	...
18.	Pagerwojo	254	146	...
19.	Sendang	352	245	...
	<b>Kabupaten Tulungagung</b>	<b>8 012</b>	<b>4 249</b>	...

Catatan/Note: ...

Sumber/Source: Kementerian Agama Kab. Tulungagung/ Ministry of Religious Affairs Tulungagung Regency  
Pengadilan Agama Kab. Tulungagung/ Religious Courts of Tulungagung Regency

**Tabel** 4.3.9 **Jumlah Perkara Menurut Jenis dan Keputusan di Kabupaten Tulungagung, 2021**  
**Table** *The Number of Case by Type and Decision in Tulungagung Regency, 2021*

	<b>Jenis Perkara</b> <i>Type of Case</i>	<b>Diterima</b> <i>Received</i>	<b>Dirujuk</b> <i>Decided</i>
	(1)	(2)	(3)
1.	Izin poligami	5	5
2.	Pencegahan perkawinan	-	-
3.	Penolakan perkawinan oleh PPN	6	6
4.	Pembatalan perkawinan	-	-
5.	Kelalaian atas kewajiban suami/isteri	-	-
6.	Cerai talak	796	703
7.	Cerai gugat	2 022	1 806
8.	Harta bersama	13	4
9.	Penguasaan anak	4	4
10.	Nafkah anak oleh ibu karena ayah tidak mampu	-	-
11.	Hak - hak bekas isteri/kewajiban bekas suami	-	-
12.	Pengesahan anak	-	-
13.	Pencabutan kekuasaan orang tua	-	-
14.	Perwalian	77	72
15.	Pencabutan kekuasaan orang tua	-	-
16.	Penunjukan orang lain sebagai wali oleh pengadilan	-	-
17.	Ganti rugi terhadap wali	-	-
18.	Asal usul anak	11	8

Lanjutan Tabel/*Continued Table* 4.3.9

Jenis Perkara <i>Type of Case</i>		Diterima <i>Received</i>	Dirujuk <i>Decided</i>
(1)		(2)	(3)
19.	Penolakan kawin campuran	0	0
20.	Isbat Nikah	18	15
21.	Izin Kawin	0	0
22.	Dispensasi Kawin	550	536
23.	Wali Adhol	36	33
24.	Ekonomi Syariah	2	1
25.	Kewarisan	9	2
26.	Wasiat	0	0
27.	Hibah	0	0
28.	Wakaf	1	1
29.	Zakat / Infaq / Shodaqoh	0	0
30.	P3HP	33	32
31.	Lain-lain (dicabut, gugur, coret dan ditolak)	368	368
<b>Kabupaten Tulungagung</b>		<b>3 951</b>	<b>3 596</b>

Catatan/*Note*: ...Sumber/*Source*: Pengadilan Agama Kab. Tulungagung/ *Religious Courts of Tulungagung Regency*

**Tabel** 4.3.10 **Perkara yang Diterima dan Diputus Menurut Bulan di Kabupaten Tulungagung, 2021**  
**Table** *Case Received and Decided by Month in Tulungagung Regency, 2021*

	Bulan Month	Diterima Received	Diputus Decided
	(1)	(2)	(3)
1.	Januari / January	364	225
2.	Pebruari / February	341	285
3.	Maret / March	367	377
4.	April / April	266	281
5.	Mei / May	197	180
6.	Juni / June	398	326
7.	Juli / July	239	297
8.	Agustus / August	278	255
9.	September / September	277	254
10.	Oktober / October	286	236
11.	Nopember / November	297	321
12.	Desember / December	294	282
<b>Kabupaten Tulungagung</b>		<b>3 604</b>	<b>3 319</b>

Catatan/Note: ...

Sumber/Source: Pengadilan Agama Kab. Tulungagung/ Religious Courts of Tulungagung Regency

**Tabel**  
**Table** 4.3.11

**Jumlah Perkara dalam Perkara Pidana (Termasuk Pelanggaran Lalu Lintas) Menurut Bulan dan Jenis Penyelesaian (Perkara Masuk) di Kabupaten Tulungagung, 2021**  
**Number of Case in Criminal Cases (Including Traffic Violations) by Month and Type in Tulungagung Regency, 2021**

	Bulan Month	Jenis Penyelesaian			Jumlah
		Biasa / Tolakan	Sumir	Pelanggaran / Roll	
	(1)	(2)	(3)	(4)	(5)
1.	Januari / January	22	4	109	135
2.	Pebruari / February	18	51	329	398
3.	Maret / March	26	28	296	350
4.	April / April	21	33	393	447
5.	Mei / May	21	26	242	289
6.	Juni / June	43	65	850	958
7.	Juli / July	22	89	910	1 021
8.	Agustus / August	39	34	226	299
9.	September / September	52	101	805	958
10.	Oktober / October	32	84	469	585
11.	Nopember / November	23	105	462	591
12.	Desember / December	40	0	494	534
<b>Kabupaten Tulungagung</b>		<b>360</b>	<b>620</b>	<b>5 585</b>	<b>6 565</b>

Catatan/Note: ...

Sumber/Source: Pengadilan Negeri Kab.Tulungagung/ Court of First Instance of Tulungagung Regency



**Tabel**  
**Table** 4.3.12

**Perkara dan Terdakwa/Tertuduh Menurut Bulan dan Jenis  
Penyelesaian di Kabupaten Tulungagung, 2021**  
**Percentage of Crime Clearance Rate by Subdistrict Police  
Office in Tulungagung Regency, 2021**

	Bulan Month	Mendapat Keputusan Pasti			
		Dijatuhi Pidana		Dilepaskan dari Tuntutan	
		Perkara	Terdakwa	Perkara	Terdakwa
(1)	(2)	(3)	(4)	(5)	
1.	Januari / January	22	21	-	-
2.	Pebruari / February	18	28	-	-
3.	Maret / March	26	25	-	-
4.	April / April	21	21	-	-
5.	Mei / May	21	21	-	-
6.	Juni / June	43	44	-	-
7.	Juli / July	22	22	-	-
8.	Agustus / August	39	38	-	-
9.	September / September	52	52	-	-
10.	Oktober / October	32	32	-	-
11.	Nopember / November	24	24	-	-
12.	Desember / December	40	41	-	-
<b>Kabupaten Tulungagung</b>		<b>360</b>	<b>369</b>	-	-

Lanjutan Tabel/*Continued Table* 4.3.12

	Bulan <i>Month</i>	Mendapat Keputusan Pasti			
		Blm mendapat putusan pasti / banding / grasi		Jumlah	
		Perkara	Terdakwa	Perkara	Terdakwa
(1)	(6)	(7)	(8)	(9)	
1.	Januari / <i>January</i>	3	3	25	24
2.	Pebruari / <i>February</i>	1	1	19	29
3.	Maret / <i>March</i>	5	5	31	30
4.	April / <i>April</i>	1	1	22	22
5.	Mei / <i>May</i>	6	6	27	27
6.	Juni / <i>June</i>	5	5	48	49
7.	Juli / <i>July</i>	2	2	24	24
8.	Agustus / <i>August</i>	10	10	49	48
9.	September / <i>September</i>	6	6	58	58
10.	Oktober / <i>October</i>	8	8	40	40
11.	Nopember / <i>November</i>	6	6	30	30
12.	Desember / <i>December</i>	8	8	48	49
<b>Kabupaten Tulungagung</b>		<b>61</b>	<b>61</b>	<b>421</b>	<b>430</b>

Catatan/*Note*: ...Sumber/*Source*: Pengadilan Negeri Kab. Tulungagung/ *Court of First Instance of Tulungagung Regency*

**Tabel**  
**Table** 4.3.13

**Perkara dan Terdakwa yang Telah Diajukan dan Mendapat Putusan Menurut Bulan dan Jenis Kelamin (Perkara Putus) di Kabupaten Tulungagung, 2021**  
*The Case and The Defendant who has applied for and got The Verdict by Month and Sex in Tulungagung Regency, 2021*

	Bulan Month	Perkara	Terdakwa / Tertuduh		
			Laki-laki Male	Perempuan Female	Jumlah Total
	(1)	(2)	(3)	(4)	(5)
1.	Januari / January	135	135	-	135
2.	Pebruari / February	343	342	1	343
3.	Maret / March	325	288	37	325
4.	April / April	412	386	26	412
5.	Mei / May	269	253	16	269
6.	Juni / June	938	920	18	938
7.	Juli / July	946	880	66	946
8.	Agustus / August	274	234	40	274
9.	September / September	913	835	78	913
10.	Oktober / October	570	543	27	570
11.	Nopember / November	567	519	48	567
12.	Desember / December	492	455	37	492
<b>Kabupaten Tulungagung</b>		<b>6 184</b>	<b>5 790</b>	<b>394</b>	<b>6 184</b>

Catatan/Note: ...

Sumber/Source: Pengadilan Negeri Kab. Tulungagung/ Court of First Instance of Tulungagung Regency

**Tabel**  
**Table** 4.3.14

**Perkara dan Terdakwa yang Telah Mendapat Keputusan Menurut Jenis Pidana/Hukuman dan Kelompok Umur serta Jenis Kelamin di Kabupaten Tulungagung, 2021**  
*The Case and The Defendant who has Received The Decision by Type of Crime and Age Group and Sex in Tulungagung Regency, 2021*

Jenis Pidana / Hukuman	Kurang dari 17 Tahun		17 sampai 20 Tahun	
	Laki-laki Male	Perempuan Female	Laki-laki Male	Perempuan Female
(1)	(2)	(3)	(4)	(5)
1. Pidana mati	-	-	-	-
2. Pidana seumur hidup	-	-	-	-
3. Pidana kurungan	-	-	-	-
4. Pidana penjara	4	-	-	-
5. Pidana bersyarat/percobaan	-	-	-	-
6. Pidana denda	-	-	-	-
7. Lain-lain	326	60	-	-
8. Pidana tambahan	-	-	-	-
9. Dikembalikan ke orang tua/wali	-	-	-	-
10. Diserahkan kepada pemerintah	-	-	-	-
11. Dibebaskan dari segala tuduhan	-	-	-	-
12. Dilepas dari tuntutan	-	-	-	-
<b>Kabupaten Tulungagung</b>	<b>330</b>	<b>60</b>	-	-

Lanjutan Tabel/*Continued Table* 4.3.14

Jenis Pidana / Hukuman	21 Tahun dan Lebih		43Jumlah	
	Laki-laki Male	Perempuan Female	Laki-laki Male	Perempuan Female
(1)	(6)	(7)	(8)	(9)
1. Pidana mati	-	-	0	0
2. Pidana seumur hidup	-	-	0	0
3. Pidana kurungan	-	-	0	0
4. Pidana penjara	364	24	368	24
5. Pidana bersyarat/percobaan	17	-	17	0
6. Pidana denda	4	38	4	38
7. Lain-lain	5 198	314	5 524	374
8. Pidana tambahan	-	-	0	0
9. Dikembalikan ke orang tua/wali	-	-	0	0
10. Diserahkan kepada pemerintah	-	-	0	0
11. Dibebaskan dari segala tuduhan	-	-	0	0
12. Dilepas dari tuntutan	-	-	5 909	436
<b>Kabupaten Tulungagung</b>	<b>5 583</b>	<b>376</b>	<b>5 909</b>	<b>436</b>

Catatan/Note: ...

Sumber/Source: Pengadilan Negeri Kab. Tulungagung/ *Court of First Instance of Tulungagung Regency*

**Tabel**  
**Table** 4.3.15

**Terdakwa yang Telah Diajukan dan Mendapat Keputusan Menurut Bulan dan Kelompok Umur serta Jenis Kelamin di Kabupaten Tulungagung, 2021**  
*Defendant who has Filed and Obtained a Decision by Month and Age Group and Sex in Tulungagung Regency, 2021*

	Bulan Month	Kurang dari 17 Tahun		17 Tahun dan Lebih	
		Laki-laki Male	Perempuan Female	Laki-laki Male	Perempuan Female
	(1)	(2)	(3)	(4)	(5)
1.	Januari / January	-	-	135	-
2.	Pebruari / February	44	11	342	1
3.	Maret / March	20	6	288	37
4.	April / April	28	7	386	26
5.	Mei / May	17	3	235	16
6.	Juni / June	16	5	920	18
7.	Juli / July	65	10	880	66
8.	Agustus / August	20	5	234	40
9.	September / September	41	4	835	78
10.	Oktober / October	10	6	543	27
11.	Nopember / November	21	3	519	48
12.	Desember / December	43	-	455	37
<b>Kabupaten Tulungagung</b>		<b>325</b>	<b>60</b>	<b>5 772</b>	<b>394</b>

Lanjutan Tabel/*Continued Table* 4.3.15

	Bulan Month	Jumlah Tahun 2021		Jumlah Tahun 2020	
		Laki-laki Male	Perempuan Female	Laki-laki Male	Perempuan Female
	(1)	(6)	(7)	(8)	(9)
1.	Januari / <i>January</i>	...	...	8	2
2.	Pebruari / <i>February</i>	...	...	25	1
3.	Maret / <i>March</i>	...	...	27	-
4.	April / <i>April</i>	...	...	44	2
5.	Mei / <i>May</i>	...	...	35	4
6.	Juni / <i>June</i>	...	...	87	3
7.	Juli / <i>July</i>	...	...	52	1
8.	Agustus / <i>August</i>	...	...	20	1
9.	September / <i>September</i>	...	...	20	3
10.	Oktober / <i>October</i>	...	...	28	2
11.	Nopember / <i>November</i>	...	...	41	3
12.	Desember / <i>December</i>	...	...	43	5
<b>Kabupaten Tulungagung</b>		...	...	<b>430</b>	<b>27</b>

Catatan/Note: ...

Sumber/Source: Pengadilan Negeri Kab. Tulungagung/ *Court of First Instance of Tulungagung Regency*

**Tabel**  
**Table** 4.3.16

**Terdakwa/Tertuduh yang Telah Mendapat Keputusan Menurut Jenis Pidana/Hukuman dan Sikap Terhadap Keputusan di Kabupaten Tulungagung, 2021**  
*Accused who has Got Decision by Type of Crime and Attitude Toward Decision in Tulungagung Regency, 2021*

Jenis Pidana / Hukuman <i>Type of Crime</i>		Menerima <i>Receive</i>	Banding <i>Appeal</i>	Grasi <i>Clemency</i>	Kasasi <i>Cassation</i>
(1)	(2)	(3)	(4)	(5)	
1. Pidana mati	-	-	-	-	
2. Pidana seumur hidup	-	-	-	-	
3. Pidana kurungan	-	-	-	-	
4. Pidana penjara	391	-	-	-	
5. Pidana bersyarat/percobaan	17	-	-	-	
6. Pidana denda	42	-	-	-	
7. Lain-lain	5 898	-	-	-	
8. Pidana tambahan	-	-	-	-	
9. Dikembalikan ke orang tua/wali	-	-	-	-	
10. Diserahkan kepada pemerintah	-	-	-	-	
11. Dibebaskan dari segala tuduhan	-	-	-	-	
12. Dilepas dari tuntutan	-	-	-	-	
<b>Kabupaten Tulungagung</b>	<b>6 348</b>	-	-	-	

Catatan/Note: ...

Sumber/Source: Pengadilan Negeri Kab. Tulungagung/ Court of First Instance of Tulungagung Regency



**Tabel**  
**Table** 4.3.17

**Tahanan Kejaksaan Negeri Menurut Bulan dan Penyelesaiannya di Kabupaten Tulungagung, 2021**  
**Prison of Kejaksaan Negeri by Month and The Solution in Tulungagung Regency, 2021**

	Bulan Month	Jumlah Tahanan	Dimerdekakan dari Tahanan Sementara	Dilimpahkan ke Pengadilan Negeri	Divonis atau Diputus Bebas	Sisa
	(1)	(2)	(3)	(4)	(5)	(6)
1.	Januari / January	24	-	24	25	-
2.	Pebruari / February	24	-	24	28	-
3.	Maret / March	33	-	33	23	-
4.	April / April	32	-	32	27	-
5.	Mei / May	32	-	32	18	-
6.	Juni / June	31	-	31	35	-
7.	Juli / July	51	-	51	22	-
8.	Agustus / August	31	-	31	30	-
9.	September / September	17	-	17	51	-
10.	Oktober / October	31	-	31	35	-
11.	Nopember / November	33	-	33	26	-
12.	Desember / December	31	-	31	49	-
<b>Kabupaten Tulungagung</b>		<b>370</b>	<b>-</b>	<b>370</b>	<b>369</b>	<b>-</b>

Catatan/Note: ...

Sumber/Source: Kejaksaan Negeri Kab. Tulungagung/ District Prosecute Attourney of Tulungagung Regency

**Tabel**  
**Table** 4.3.18

**Tahanan Kejaksaan Negeri Menurut Jenis Perkara dan Penyelesaiannya di Kabupaten Tulungagung, 2021**  
*Prison of Kejaksaan Negeri by Type of Case and The Solution in Tulungagung Regency, 2021*

Jenis Perkara Pidana	Jumlah Perkara	Dimerdekakan dari Tahanan Sementara	Diselesaikan		Sisa	Jumlah	Sisa Perkara yang Masih di Kejaksaan
			Dilimpahkan ke Pengadilan Negeri	Divonis atau Diputus Bebas			
(1)	(2)	(3)	(4)	(5)	(6)	(7)	(8)
1. Pidana Umum	147	-	147	-	-	147	-
2. Ekonomi	57	-	57	-	-	57	-
3. Korupsi	-	-	0	-	-	0	-
4. Subversi	-	-	0	-	-	0	-
5. Narkotik	103	-	103	-	-	103	-
6. Kefarmasian	47	-	47	-	-	47	-
7. Imigrasi	-	-	0	-	-	0	-
8. Lain - lain	13	-	13	-	-	13	-
<b>Kabupaten Tulungagung</b>	<b>367</b>	<b>-</b>	<b>367</b>	<b>-</b>	<b>-</b>	<b>367</b>	<b>-</b>

Catatan/Note: ...

Sumber/Source: Pengadilan Negeri Kab. Tulungagung/ Court of First Instance of Tulungagung Regency

**Tabel**  
**Table** 4.3.19

**Rumah Tahanan Negara Menurut Jenis Kejahatan /  
Pelanggaran dan Status serta Jenis Kelamin di Kabupaten  
Tulungagung, 2021**  
*State Prison by Type of Crime / Infraction, Status and Sex in  
Tulungagung Regency, 2021*

Jenis Pidana / Hukuman	Narapidana Prisoner			Tahanan Cases		
	Laki-laki Male	Perempuan Female	Jumlah Total	Laki-laki Male	Perempuan Female	Jumlah Total
(1)	(2)	(3)	(4)	(5)	(6)	(7)
1. Politik	-	-	-	-	-	-
2. Terhadap Kepala Negara	-	-	-	-	-	-
3. Terhadap Ketertiban Umum	-	-	-	4	-	4
4. Pembakaran	-	-	-	-	-	-
5. Penyuapan	-	-	-	-	-	-
6. Mata Uang	1	-	1	-	-	-
7. Memalsu Materai	-	-	-	-	-	-
8. Kesusilaan	-	-	-	1	-	1
9. Perjudian	2	-	-	2	-	2
10. Penculikan	-	-	-	-	-	-
11. Pembunuhan	5	-	5	1	-	1
12. Penganiayaan	10	-	10	6	-	6
13. Pencurian	83	1	84	10	-	10
14. Perampokan	-	-	-	8	-	8
15. Memeras / Mengancam	-	-	-	3	-	-
16. Penggelapan	2	-	2	13	2	15
17. Penipuan	11	1	12	11	2	14
18. Merusak Barang	-	-	-	-	-	-
19. Dalam Jabatan	-	-	-	-	-	-
20. Penadahan	1	-	-	-	-	-
21. Ekonomi	-	-	-	-	-	-
22. Subversi	-	-	-	-	-	-
23. UU No,5 Th, 1997	-	-	-	-	-	-

Lanjutan Tabel/Continued Table 4.3.19

Jenis Pidana / Hukuman	Narapidana Prisoner			Tahanan Cases		
	Laki-laki Male	Perempuan Female	Jumlah Total	Laki-laki Male	Perempuan Female	Jumlah Total
(1)	(2)	(3)	(4)	(5)	(6)	(7)
24. Narkoba No,23 Th, 1993	336	5	341	44	5	49
25. UU No, 41 Th, 1999	-	-	-	-	-	-
26. Sajam (UU,12,1951)	7	-	-	-	-	-
27. Penyelundupan	-	-	-	-	-	-
28. Pelanggrn (Ps 505 KUHP)	-	-	-	-	-	-
29. Kenakalan/Kealpaan	-	-	-	-	-	-
30. UU Kekerasan dlm Rt	-	-	-	-	-	-
31. Hak Cipta	-	-	-	-	-	-
32. UU Perlindungan anak	52	-	52	2	-	-
33. PSK	-	-	-	-	-	-
34. UU tentang tenaga kerja	-	-	-	-	-	-
35. UU Perbankan	1	-	1	-	-	-
36. UU Migas	-	-	-	-	-	-
37. UU Korupsi	7	-	7	-	-	-
38. UU Imigrasi	-	-	-	-	-	-
39. UU Trafiking	-	-	-	-	-	-
40. UU Pornografi	-	-	-	-	-	-
41. UU Merk	-	-	-	-	-	-
42. Pita Cukai	-	-	-	-	-	-
<b>Kabupaten Tulungagung</b>	<b>518</b>	<b>7</b>	<b>525</b>	<b>105</b>	<b>9</b>	<b>114</b>

Lanjutan Tabel/Continued Table 4.3.19

Jenis Pidana / Hukuman	Titipan			Jumlah Total		
	Laki-laki Male	Perempuan Female	Jumlah Total	Laki-laki Male	Perempuan Female	Jumlah Total
(1)	(8)	(9)	(10)	(11)	(12)	(13)
1. Politik	-	-	-	-	-	-
2. Terhadap Kepala Negara	-	-	-	-	-	-
3. Terhadap Ketertiban Umum	-	-	-	-	-	-
4. Pembakaran	-	-	-	-	-	-
5. Penyuapan	-	-	-	-	-	-
6. Mata Uang	-	-	-	-	-	-
7. Memalsu Materai	-	-	-	-	-	-
8. Kesusilaan	-	-	-	-	-	-
9. Perjudian	-	-	-	-	-	-
10. Penculikan	-	-	-	-	-	-
11. Pembunuhan	-	-	-	-	-	-
12. Penganiayaan	-	-	-	-	-	-
13. Pencurian	-	-	-	-	-	-
14. Perampokan	-	-	-	-	-	-
15. Memeras / Mengancam	-	-	-	-	-	-
16. Penggelapan	-	-	-	-	-	-
17. Penipuan	-	-	-	-	-	-
18. Merusak Barang	-	-	-	-	-	-
19. Dalam Jabatan	-	-	-	-	-	-
20. Penadahan	-	-	-	-	-	-
21. Ekonomi	-	-	-	-	-	-
22. Subversi	-	-	-	-	-	-
23. UU No,5 Th, 1997	-	-	-	-	-	-

Lanjutan Tabel/*Continued Table* 4.3.19

Jenis Pidana / Hukuman	Titipan			Jumlah Total		
	Laki-laki Male	Perempuan Female	Jumlah Total	Laki-laki Male	Perempuan Female	Jumlah Total
(1)	(8)	(9)	(10)	(11)	(12)	(13)
24. Narkoba No,23 Th, 1993	-	-	-	-	-	-
25. UU No, 41 Th, 1999	-	-	-	-	-	-
26. Sajam (UU,12,1951)	-	-	-	-	-	-
27. Penyelundupan	-	-	-	-	-	-
28. Pelanggrn (Ps 505 KUHP)	-	-	-	-	-	-
29. Kenakalan/Kealpaan	-	-	-	-	-	-
30. UU Kekerasan dlm Rt	-	-	-	-	-	-
31. Hak Cipta	-	-	-	-	-	-
32. UU Perlindungan anak	-	-	-	-	-	-
33. PSK	-	-	-	-	-	-
34. UU tentang tenaga kerja	-	-	-	-	-	-
35. UU Perbankan	-	-	-	-	-	-
36. UU Migas	-	-	-	-	-	-
37. UU Korupsi	-	-	-	-	-	-
38. UU Imigrasi	-	-	-	-	-	-
39. UU Trafiking	-	-	-	-	-	-
40. UU Pornografi	-	-	-	-	-	-
41. UU Merk	-	-	-	-	-	-
42. Pita Cukai	-	-	-	-	-	-
<b>Kabupaten Tulungagung</b>	-	-	-	-	-	-

Catatan/Note: ...

Sumber/Source: Lembaga Pemasarakatan Klas IIB Tulungagung/ *Class IIB Penitentiary Tulungagung Regency*

**Tabel** 4.3.20 **Rumah Tahanan Negara Menurut Status dalam Rumah Tahanan serta Jenis Kelamin di Kabupaten Tulungagung, 2021**  
**Table** 4.3.20 **State Prison by Status in Prison and Sex in Tulungagung Regency, 2021**

Status dalam Rumah Tahanan <i>Status in Prison</i>		Laki- laki <i>Male</i>	Perempuan <i>Female</i>	Jumlah <i>Total</i>
(1)		(2)	(3)	(4)
<b>Narapidana :</b>				
1.	Pidana mati	-	-	-
2.	Penjara seumur hidup	-	-	-
3.	Penjara lebih dari 1 (satu) tahun	497	17	514
4.	Penjara 3 bulan s/d 1 tahun	40	1	41
5.	Penjara sampai dengan 3 bulan	6	-	6
6.	Pidana kurungan	4	-	4
7.	Pidana untuk rutan lain	-	-	-
<b>Kabupaten Tulungagung</b>		<b>547</b>	<b>18</b>	<b>565</b>

Catatan/Note: ...

Sumber/Source: Lembaga Pemasyarakatan Kelas IIB Tulungagung/ *Class IIB Penitentiary Tulungagung Regency*

**Tabel**  
**Table** 4.3.21

**Narapidana Menurut Lama Dipenjara dan Jenis Kelamin  
di Kabupaten Tulungagung, 2021**  
*The Addition of Prisoners by Length of Being Prisoners and  
Sex in Tulungagung Regency, 2021*

Lama Dipenjara / Dikurung <i>Length of Being Prisoners</i>	Laki-laki <i>Male</i>	Perempuan <i>Female</i>	Jumlah <i>Total</i>
(1)	(2)	(3)	(4)
<b>Dipenjara :</b>			
1. Seumur Hidup	-	-	-
2. Lebih dari 5 tahun	-	-	-
3. 1 sampai 5 tahun	-	-	-
4. Kurang dari 1 tahun	6	-	6
<b>Pidana Kurungan Pengganti Denda *)</b>	4	-	4
<b>Kabupaten Tulungagung</b>	<b>10</b>	<b>-</b>	<b>10</b>

Catatan/Note: \*) Pidana Kurungan tidak lebih dari 1 tahun/ *The punishment of confinement is not more than 1 year*

Sumber/Source: Lembaga Pemasyarakatan Kelas IIB Tulungagung/ *Class IIB Penitentiary Tulungagung Regency*



**Tabel 4.3.22** Narapidana Menurut Jenis Kejahatan / Pelanggaran dan Jenis Kelamin di Kabupaten Tulungagung, 2021  
**The Addition of Prisoners by Kind of Crime / Infraction and Sex in Tulungagung Regency, 2021**

Jenis Kejahatan / Pelanggaran <i>Kind of Crime</i>		Laki-laki <i>Male</i>	Perempuan <i>Female</i>	Jumlah <i>Total</i>
(1)	(2)	(3)	(4)	
1. Politik	-	-	-	
2. Terhadap Kepala Negara	-	-	-	
3. Terhadap Ketertiban Umum	-	-	-	
4. Pembakaran	-	-	-	
5. Penyuapan	-	-	-	
6. Mata Uang	1	1	2	
7. Memalsu Materai	1	-	1	
8. Kesusilaan	-	-	-	
9. Perjudian	4	-	4	
10. Penculikan	-	-	-	
11. Pembunuhan	6	-	6	
12. Penganiayaan	16	-	16	
13. Pencurian	83	3	86	
14. Perampokan	6	-	6	
15. Memeras / Mengancam	3	-	3	
16. Penggelapan	14	2	16	
17. Penipuan	19	3	22	
18. Merusak Barang	-	-	-	
19. Dalam Jabatan	-	-	-	
20. Penadahan	3	-	3	
21. Ekonomi	-	-	-	
22. Subversi	-	-	-	
23. Kesehatan/UU 36/ 2009	49	-	49	
24. Narkotika/UU 35/ 2009	355	15	370	
25. Kehutanan	5	-	5	

Lanjutan Tabel/*Continued Table* 4.3.22

Jenis Kejahatan / Pelanggaran <i>Kind of Crime</i>		Laki-laki <i>Male</i>	Perempuan <i>Female</i>	Jumlah <i>Total</i>
(1)	(2)	(3)	(4)	
26. Sajam (UU,12,1951)	8	-	8	
27. Penyelundupan	-	-	-	
28. Pelanggaran (Ps 505 KUHP)	-	-	-	
29. Lalu-lintas	2	1	3	
30. UU Kekerasan dlm Rt	2	-	2	
31. Hak Cipta	-	-	-	
32. UU Perlindungan anak	53	-	53	
33. PSK	-	-	-	
34. UU tentang tenaga kerja	-	-	-	
35. Teroris	2	-	2	
36. UU Migas	-	-	-	
37. UU Korupsi	6	-	6	
38. UU Imigrasi	-	-	-	
39. UU Trafiking	-	-	-	
40. UU Pornografi	-	-	-	
41. UU Merk	-	-	-	
42. Pita Cukai	-	-	-	
<b>Kabupaten Tulungagung</b>	<b>638</b>	<b>25</b>	<b>663</b>	

Catatan/Note: ...

Sumber/Source: Lembaga Pemasyarakatan Kelas IIB Tulungagung/ *Class IIB Penitentiary Tulungagung Regency*

**Tabel** 4.3.23 **Narapidana Menurut Bulan dan Jenis Tindak Pidana di Kabupaten Tulungagung, 2021**  
**Table** *The Addition of Prisoners by Month and Kind of Crime in Tulungagung Regency, 2021*

	Bulan Month	Kejahatan Crime	Pelanggaran Infaction	Jumlah Total
	(1)	(2)	(3)	(4)
1.	Januari / January	10	...	...
2.	Pebruari / February	12	...	...
3.	Maret / March	20	...	...
4.	April / April	17	...	...
5.	Mei / May	50	...	...
6.	Juni / June	23	...	...
7.	Juli / July	13	...	...
8.	Agustus / August	54	...	...
9.	September / September	25	...	...
10.	Oktober / October	27	...	...
11.	Nopember / November	73	...	...
12.	Desember / December	41	...	...
<b>Kabupaten Tulungagung</b>		<b>365</b>	...	...

Catatan/Note: ...

Sumber/Source: Lembaga Pemasyarakatan Klas IIB Tulungagung/ Class IIB Penitentiary Tulungagung Regency

**Tabel 4.3.24** Narapidana Menurut Kelompok Usia dan Jenis Kelamin di Kabupaten Tulungagung, 2021  
**The Addition of Prisoners by Group Age and Sex in Tulungagung Regency, 2021**

Kelompok Usia Group of Age	Laki-laki Male	Perempuan Female	Jumlah Total
(1)	(2)	(3)	(4)
1. Dewasa / Adult	546	18	564
2. Pemuda / Boy	-	-	-
3. Anak-anak / Children	1	-	1
<b>Kabupaten Tulungagung</b>	<b>547</b>	<b>18</b>	<b>565</b>

Catatan/Note: ...

Sumber/Source: Lembaga Pemasyarakatan Klas IIB Tulungagung/ Class IIB Penitentiary Tulungagung Regency

**Tabel**  
**Table** 4.3.25

**Jumlah Kriminalitas Menurut Tahun di Kabupaten  
Tulungagung, 2015-2021**  
*The Number of Criminality by Year in Tulungagung Regency,  
2015-2021*

Tahun Year	Jenis Kriminal Criminal Type	Jumlah Kejadian Number of Event	Penyelesaian Solution	Persentase Percentage
(1)	(2)	(3)	(4)	(5)
2015		867	607	70,01
2016		1 060	789	74,43
2017		796	541	67,96
2018	Krimum	468	287	61,32
	Krimsus	59	32	54,24
2019	Krimum	448	329	73,44
	Krimsus	34	27	79,41
2020	Krimum	442	443	100,23
	Krimsus	62	112	180,65
2021	Krimum	502	505	101,00
	Krimsus	41	46	112,00

Catatan/Note: Pada tahun 2020 jumlah penyelesaian lebih besar dibandingkan jumlah kejadian dikarenakan menyelesaikan kejadian yang belum terselesaikan pada tahun sebelumnya/ *In 2020 the number of solution is greater than the number of events due to resolving events that have not been resolved in the previous year*

Sumber/Source: Kepolisian Negara Republik Indonesia Daerah Jawa Timur Resort Tulungagung/ *Police of the Republic of Indonesia Region East Java Resort Tulungagung*

**Tabel**  
**Table** 4.3.26

**12 Jenis Kriminalitas Menurut Tahun di Kabupaten  
Tulungagung, 2020-2021**  
*12 Types of Crime by Year in Tulungagung Regency, 2020-  
2021*

Jenis Kriminalitas <i>Types of Crime</i>	2020		2021	
	Lapor <i>Reported</i>	Selesai <i>Solved</i>	Lapor <i>Reported</i>	Selesai <i>Solved</i>
(1)	(2)	(3)	(4)	
1. Pembunuhan	3	4	1	2
2. Pencurian dgn pemberatan	64	65	33	46
3. Pencurian dgn kekerasan	7	5	6	8
4. Curanmor	23	18	11	13
5. Curi kayu hutan	7	15	5	5
6. Curi kawat telepon	-	-	0	0
7. Penganiayaan berat	32	40	23	24
8. Pemerkosaan	-	-	2	1
9. Pencurian hewan	-	1	0	0
10. Uang palsu	-	-	2	2
11. Kebakaran	-	-	5	5
12. Narkoba (narkotika, obat berbahaya psykotropika)	...	...	153	153
<b>Kabupaten Tulungagung</b>	<b>136</b>	<b>148</b>	<b>241</b>	<b>259</b>

Catatan/Note: Untuk tahun 2020 data kriminalitas narkoba tidak dapat diperoleh/ For 2020, data on drug crime cannot be obtained  
Sumber/Source: Kepolisian Negara Republik Indonesia Daerah Jawa Timur Resort Tulungagung/ Police of the Republic of Indonesia  
Region East Java Resort Tulungagung

**Tabel 4.3.27** Jumlah Korban Manusia yang Diakibatkan Bencana Alam di Kabupaten Tulungagung, 2021  
**Table** *Number of Human Victims Caused by Natural Disasters in Tulungagung Regency, 2021*

Kecamatan <i>Subdistrict</i>	Gempa Bumi <i>Earthquake</i>			Tsunami <i>Tsunami</i>		
	Meninggal dan Hilang <i>Fatality and Missing</i>	Luka-luka <i>Injured</i>	Terdampak dan Mengungsi <i>Affected and Evacuated</i>	Meninggal dan Hilang <i>Fatality and Missing</i>	Luka-luka <i>Injured</i>	Terdampak dan Mengungsi <i>Affected and Evacuated</i>
(1)	(2)	(3)	(4)	(5)	(6)	(7)
1. Besuki	-	-	-	-	-	-
2. Bandung	-	-	-	-	-	-
3. Pakel	-	-	-	-	-	-
4. Campurdarat	-	-	-	-	-	-
5. Tanggunggunung	-	-	-	-	-	-
6. Kalidawir	-	-	-	-	-	-
7. Pucanglaban	-	-	-	-	-	-
8. Rejotangan	-	-	-	-	-	-
9. Ngunut	-	-	-	-	-	-
10. Sumbergempol	-	-	-	-	-	-
11. Boyolangu	-	-	-	-	-	-
12. Tulungagung	-	-	-	-	-	-
13. Kedungwaru	-	-	-	-	-	-
14. Ngantru	-	-	-	-	-	-
15. Karangrejo	-	-	-	-	-	-
16. Kauman	-	-	-	-	-	-
17. Gondang	-	-	-	-	-	-
18. Pagerwojo	-	-	-	-	-	-
19. Sendang	-	-	-	-	-	-
<b>Kabupaten Tulungagung</b>	-	-	-	-	-	-

Lanjutan Tabel/Continued Table 4.3.27

Kecamatan Subdistrict	Gempa Bumi dan Tsunami Earthquake and Tsunami			Letusan Gunung Berapi Volcanic Eruption		
	Meninggal dan Hilang Fatality and Missing	Luka- luka Injured	Terdampak dan Mengungsi Affected and Evacuated	Meninggal dan Hilang Fatality and Missing	Luka- luka Injured	Terdampak dan Mengungsi Affected and Evacuated
(1)	(8)	(9)	(10)	(11)	(12)	(13)
1. Besuki	-	-	-	-	-	-
2. Bandung	-	-	-	-	-	-
3. Pakel	-	-	-	-	-	-
4. Campurdarat	-	-	-	-	-	-
5. Tanggunggunung	-	-	-	-	-	-
6. Kalidawir	-	-	-	-	-	-
7. Pucanglaban	-	-	-	-	-	-
8. Rejotangan	-	-	-	-	-	-
9. Ngunut	-	-	-	-	-	-
10. Sumbergempol	-	-	-	-	-	-
11. Boyolangu	-	-	-	-	-	-
12. Tulungagung	-	-	-	-	-	-
13. Kedungwaru	-	-	-	-	-	-
14. Ngantru	-	-	-	-	-	-
15. Karangrejo	-	-	-	-	-	-
16. Kauman	-	-	-	-	-	-
17. Gondang	-	-	-	-	-	-
18. Pagerwojo	-	-	-	-	-	-
19. Sendang	-	-	-	-	-	-
<b>Kabupaten Tulungagung</b>	-	-	-	-	-	-



Lanjutan Tabel/*Continued Table* 4.3.27

Kecamatan <i>Subdistrict</i>	Tanah Longsor <i>Landslide</i>			Banjir <i>Floods</i>		
	Meninggal dan Hilang <i>Fatality and Missing</i>	Luka- luka <i>Injured</i>	Terdampak dan Mengungsi <i>Affected and Evacuated</i>	Meninggal dan Hilang <i>Fatality and Missing</i>	Luka- luka <i>Injured</i>	Terdampak dan Mengungsi <i>Affected and Evacuated</i>
(1)	(14)	(15)	(16)	(17)	(18)	(19)
1. Besuki	-	-	-	-	-	-
2. Bandung	-	-	-	-	-	-
3. Pakel	-	-	-	-	-	-
4. Campurdarat	-	-	-	-	-	-
5. Tanggunggunung	-	-	-	-	-	-
6. Kalidawir	-	-	-	-	-	-
7. Pucanglaban	-	-	-	-	-	-
8. Rejotangan	-	-	-	-	-	-
9. Ngunut	-	-	-	-	-	-
10. Sumbergempol	-	-	-	-	-	-
11. Boyolangu	-	-	-	-	-	-
12. Tulungagung	-	-	-	-	-	-
13. Kedungwaru	-	-	-	-	-	-
14. Ngantru	-	-	-	-	-	-
15. Karangrejo	-	-	-	-	-	-
16. Kauman	-	-	-	-	-	-
17. Gondang	-	-	-	-	-	-
18. Pagerwojo	-	-	-	-	-	-
19. Sendang	-	-	-	-	-	-
<b>Kabupaten Tulungagung</b>	-	-	-	-	-	-

Lanjutan Tabel/Continued Table 4.3.27

Kecamatan Subdistrict	Kekeringan Drought		Kebakaran Hutan dan Lahan Forest and Land Fires			
	Meninggal dan Hilang Fatality and Missing	Luka- luka Injured	Terdampak dan Mengungsi Affected and Evacuated	Meninggal dan Hilang Fatality and Missing	Luka- luka Injured	Terdampak dan Mengungsi Affected and Evacuated
(1)	(20)	(21)	(22)	(23)	(24)	(25)
1. Besuki	-	-	-	-	-	-
2. Bandung	-	-	-	-	-	-
3. Pakel	-	-	-	-	-	-
4. Campurdarat	-	-	-	-	-	-
5. Tanggunggunung	-	-	-	-	-	-
6. Kalidawir	-	-	-	-	-	-
7. Pucanglaban	-	-	-	-	-	-
8. Rejotangan	-	-	-	-	-	-
9. Ngunut	-	-	-	-	-	-
10. Sumbergempol	-	-	-	-	-	-
11. Boyolangu	-	-	-	-	-	-
12. Tulungagung	-	-	-	-	-	-
13. Kedungwaru	-	-	-	-	-	-
14. Ngantru	-	-	-	-	-	-
15. Karangrejo	-	-	-	-	-	-
16. Kauman	-	-	-	-	-	-
17. Gondang	-	-	-	-	-	-
18. Pagerwojo	-	-	-	-	-	-
19. Sendang	-	-	-	-	-	-
<b>Kabupaten Tulungagung</b>	-	-	-	-	-	-

Lanjutan Tabel/Continued Table 4.3.27

Kecamatan Subdistrict	Angin Puting Beliung Tornado			Gelombang Pasang Tidal Waves		
	Meninggal dan Hilang Fatality and Missing	Luka- luka Injured	Terdampak dan Mengungsi Affected and Evacuated	Meninggal dan Hilang Fatality and Missing	Luka- luka Injured	Terdampak dan Mengungsi Affected and Evacuated
(1)	(26)	(27)	(28)	(29)	(30)	(31)
1. Besuki	-	-	-	-	-	-
2. Bandung	-	-	-	-	-	-
3. Pakel	-	-	-	-	-	-
4. Campurdarat	-	-	-	-	-	-
5. Tanggunggunung	-	-	-	-	-	-
6. Kalidawir	-	-	-	-	-	-
7. Pucanglaban	-	-	-	-	-	-
8. Rejotangan	-	-	-	-	-	-
9. Ngunut	-	-	-	-	-	-
10. Sumbergempol	-	-	-	-	-	-
11. Boyolangu	-	-	-	-	-	-
12. Tulungagung	-	-	-	-	-	-
13. Kedungwaru	-	-	-	-	-	-
14. Ngantru	-	-	-	-	-	-
15. Karangrejo	-	-	-	-	-	-
16. Kauman	-	-	-	-	-	-
17. Gondang	-	-	-	-	-	-
18. Pagerwojo	-	-	-	-	-	-
19. Sendang	-	-	-	-	-	-
<b>Kabupaten Tulungagung</b>	-	-	-	-	-	-

Catatan/Note: ...

Sumber/Source: Badan Penanggulangan Bencana Daerah Kabupaten Tulungagung / Tulungagung District Disaster Management Agency

**Tabel**  
**Table** 4.3.28

**Jumlah Kerusakan Rumah yang Diakibatkan Bencana Alam Kabupaten Tulungagung, 2021**  
**Amount of Damage to Houses Caused by Natural Disasters in Tulungagung Regency, 2021**

Kecamatan Subdistrict	Rusak Berat Severely Damaged	Rusak Sedang Damaged	Rusak Ringan Lightly Damaged	Terendam Submerged
(1)	(2)	(3)	(4)	(5)
1. Besuki	-	-	64	-
2. Bandung	-	-	70	-
3. Pakel	-	-	5	-
4. Campurdarat	-	2	1	-
5. Tanggunggunung	-	-	5	-
6. Kalidawir	2	-	116	-
7. Pucanglaban	-	-	1	-
8. Rejotangan	-	-	86	-
9. Ngunut	2	1	25	-
10. Sumbergempol	-	1	8	-
11. Boyolangu	-	-	-	-
12. Tulungagung	-	-	2	-
13. Kedungwaru	-	-	-	-
14. Ngantru	-	-	-	-
15. Karangrejo	-	-	-	-
16. Kauman	-	-	2	-
17. Gondang	-	-	4	-
18. Pagerwojo	-	-	82	-
19. Sendang	-	-	49	-
<b>Kabupaten Tulungagung</b>	-	-	-	-

Catatan/Note: ...

Sumber/Source: Badan Penanggulangan Bencana Kabupaten Tulungagung / Tulungagung Regency Disaster Management Agency

#### 4.4 KEMISKINAN POVERTY

**Tabel 4.4.1** **Garis Kemiskinan, Jumlah, dan Persentase Penduduk Miskin di Kabupaten Tulungagung, 2013–2021**  
*Poverty Line, Number, and Percentage of Poor People in Tulungagung Regency, 2013–2021*

Tahun Year	Garis Kemiskinan (rupiah/kapita/bulan) Poverty Line (rupiah/capita/month)	Jumlah Penduduk Miskin (ribu) Number of Poor People (thousand)	Persentase Penduduk Miskin Percentage of Poor People
(1)	(2)	(3)	(4)
2013	269 290	91,70	9,07
2014	277 707	89,00	8,75
2015	292 483	87,37	8,57
2016	304 518	84,35	8,23
2017	314 532	82,80	8,04
2018	328 640	75,23	7,27
2019	341 651	70,01	6,74
2020	362 213	76,40	7,33
2021	374 183	78,59	7,51

Catatan/Note: ...

Sumber/Source: BPS, Survei Sosial Ekonomi Nasional Maret/BPS-Statistics Indonesia, March National Socioeconomic Survey

**Tabel**  
**Table** 4.4.2

**Indeks Kedalaman Kemiskinan dan Indeks Keparahan Kemiskinan di Kabupaten Tulungagung, 2013–2021**  
**Poverty Gap Index and Poverty Severity Index in Tulungagung Regency, 2013–2021**

Tahun Year	Indeks Kedalaman Kemiskinan Poverty Gap Index	Indeks Keparahan Kemiskinan Poverty Severity Index
(1)	(2)	(3)
2013	1,15	0,24
2014	1,11	0,24
2015	1,27	0,30
2016	0,98	0,18
2017	0,82	0,16
2018	0,98	0,21
2019	0,84	0,17
2020	0,72	0,11
2021	0,93	0,17

Catatan/Note: ...

Sumber/Source: BPS, Survei Sosial Ekonomi Nasional Maret/BPS-Statistics Indonesia, March National Socioeconomic Survey

**Tabel**  
**Table** 4.4.3

**Pelaksanaan Rehabilitasi Rumah Tidak Layak Huni (RTLH)  
di Kabupaten Tulungagung, 2021**  
*Implementation of Inappropriate House Rehabilitation  
(RTLH) in Tulungagung Regency, 2021*

Kecamatan Subdistrict		Realisasi RTLH yang Direhabilitasi (Unit Rumah)
(1)		(2)
1.	Besuki	9
2.	Bandung	3
3.	Pakel	25
4.	Campurdarat	9
5.	Tanggunggunung	12
6.	Kalidawir	8
7.	Pucanglaban	4
8.	Rejotangan	5
9.	Ngunut	48
10.	Sumbergempol	12
11.	Boyolangu	10
12.	Tulungagung	84
13.	Kedungwaru	93
14.	Ngantru	8
15.	Karangrejo	32
16.	Kauman	4
17.	Gondang	10
18.	Pagerwojo	18
19.	Sendang	28
<b>Kabupaten Tulungagung</b>		<b>422</b>

Catatan/Note: ...

Sumber/Source: Dinas Perumahan, Kawasan Pemukiman dan Sumber Daya Air Kab, Tulungagung/ *Departement of Housing, Residential Areas and Water Resources of Tulungagung Regency*

**Tabel**  
**Table** 4.4.4

**Perumahan yang Dibangun Pengembang Menurut  
Kecamatan di Kabupaten Tulungagung, 2021**  
*Developed Housing Developer According Subdistrict in  
Tulungagung Regency, 2021*

Kecamatan Subdistrict	Jumlah Rumah (Unit)				Ruko Perumahan	Jumlah (Unit)
	Type < 36	Type 36-54	Type > 54			
(1)	(2)	(3)	(4)	(5)	(6)	
1. Besuki	-	-	-	-	-	
2. Bandung	-	-	-	-	-	
3. Pakel	-	-	-	-	-	
4. Campurdarat	-	-	-	-	-	
5. Tanggunggunung	-	-	-	-	-	
6. Kalidawir	-	-	-	-	-	
7. Pucanglaban	-	-	-	-	-	
8. Rejotangan	-	-	-	-	-	
9. Ngunut	-	-	-	-	-	
10. Sumbergempol	88	-	-	-	88	
11. Boyolangu	-	-	-	-	-	
12. Tulungagung	-	-	-	-	-	
13. Kedungwaru	-	-	37	-	37	
14. Ngantru	-	-	-	-	-	
15. Karangrejo	-	-	-	-	-	
16. Kauman	-	-	-	-	-	
17. Gondang	-	-	-	-	-	
18. Pagerwojo	-	-	-	-	-	
19. Sendang	-	-	-	-	-	
<b>Kabupaten Tulungagung</b>	<b>88</b>	<b>-</b>	<b>37</b>	<b>-</b>	<b>125</b>	

Catatan/Note: ...

Sumber/Source: Dinas Perumahan, Kawasan Pemukiman dan Sumber Daya Air Kab, Tulungagung/ *Departement of Housing, Residential Areas and Water Resources of Tulungagung Regency*





## BAB V

# PERTANIAN, KEHUTANAN, PETERNAKAN, DAN PERIKANAN


*Agriculture, forestry, livestock, and fishery*




**Ikan Layur** merupakan hasil produksi laut terbanyak di Tulungagung pada tahun 2021



Produksi tanaman hias terbesar di Tulungagung pada tahun 2021 adalah **Philodendron** yaitu sebesar 19 137 tangkai




**Mentok** merupakan ternak unggas dengan produksi terkecil di Tulungagung tahun 2021



Produksi tanaman sayuran terbesar di Tulungagung pada tahun 2021 adalah **bawang merah** yaitu sebesar 38 202 kw

**Ayam pedaging** merupakan ternak unggas dengan produksi terbesar di Tulungagung tahun 2021





**PENJELASAN TEKNIS**

1. Lahan sawah adalah lahan pertanian yang berpetak-petak dan dibatasi oleh pematang (galengan), saluran untuk menahan/ menyalurkan air, yang biasanya ditanami padi sawah tanpa memandang dari mana diperoleh atau status lahan tersebut. Lahan yang dimaksud termasuk lahan yang terdaftar di Pajak Bumi Bangunan, luran Pembangunan Daerah, lahan bengkok, lahan serobotan, lahan rawa yang ditanami padi dan lahan bekas tanaman tahunan yang telah dijadikan sawah, baik yang ditanami padi, palawija atau tanaman semusim lainnya.
2. Tegal/Kebun adalah lahan pertanian bukan sawah (lahan kering) yang ditanami tanaman semusim atau tahunan dan terpisah dengan halaman sekitar rumah serta penggunaannya tidak berpindah pindah.
3. Ladang/Huma adalah lahan pertanian bukan sawah (lahan kering) yang biasanya ditanami tanaman semusim dan penggunaannya hanya semusim atau dua musim, kemudian akan ditinggalkan bila sudah tidak subur lagi (berpindah-pindah). Kemungkinan lahan ini beberapa tahun kemudian akan dikerjakan kembali jika sudah subur.

**TECHNICAL NOTES**

1. *Wetland is agricultural land that separated by small dykes to resist water, where the main crop is usually wetland paddy without considering where it is got from or the status of the land. It includes the land that is registered at land income tax office, regional development contribution, 'bengkok' land, illegal ownership, swamps for rice cultivation, and annual crop land mark that has been used as rice field, which are both planted with paddy, secondary crops or the other seasonal crops.*
2. *Dry field/Garden is an dryland (unirrigated land) which is planted with seasonal or annual crops and separately from the yard around the house without shifting.*
3. *Unirrigated agricultural field/ Shifting cultivation land is dryland (unirrigated land) that usually is cultivated for seasonal crops and utilized only for one or two seasons, then it will be left when it is not fertile (shifting). Maybe, this land will be used again in a few years if it has been fertile.*

4. Lahan yang sementara tidak diusahakan adalah lahan yang biasanya diusahakan tetapi untuk sementara (lebih dari 1 (satu) tahun tetapi kurang dari atau sama dengan 2 (dua) tahun) tidak diusahakan, termasuk lahan sawah yang tidak diusahakan selama lebih dari 2 (dua) tahun.
4. *Temporarily unused land is land that is regularly used but temporarily (more than a year but less or equal than twoyears) is unused, it includes wetland that is not cultivated more than two years.*

<https://tulungagungkab.bps.go.id>

**ULASAN****DESCRIPTION****Tanaman Bahan Makanan**

Tanah/ Lahan menurut penggunaannya dapat dibedakan menjadi 2 bagian besar yaitu tanah sawah dan tanah bukan sawah. Penggunaan tanah sawah menurut jenis pengairannya terdiri dari sawah dengan pengairan teknis, sawah dengan pengairan setengah teknis, dan sawah dengan pengairan sederhana. Sedangkan tanah bukan sawah terdiri dari pekarangan tanah untuk bangunan dan halaman, tegalan/kebun/huma, padang rumput, tambak dan kolam/ tebat.

Data pertanian tanaman bahan makanan meliputi luas panen, produksi, produktivitas dari tanaman padi, palawija, kacang-kacangan, sayur-sayuran dan buah-buahan. Disamping itu juga meliputi data penangkar dan produksi bibit jeruk dan jumlah alat-alat pertanian. Data ini merupakan data sekunder dari Dinas Pertanian.

Data dari BPS Staitistik Pertanian Hortikultura SPH, Kabupaten Tulungagung menunjukkan beberapa tanaman sayuran mengalami peningkatan luas panen, namun ada juga yang mengalami penurunan. Tanaman sayuran yang mengalami peningkatan luas panen produksinya yaitu Bawang Merah, Cabai Besar, Cabai Rawit, Kubis, Kacang Panjang dan Petsai. Sedangkan tanaman sayuran yang luas panennya turun yaitu Kentang.

**Food Crops**

*Land by use can be devided into 2 categories they are rice field and non – rice field. The use of rice field by kind of irrigation consists of rice field with technical irrigation, rice field with half – technical irrigation and rice field with simple irrigation. In addition, non – rice field consists of land for building and yard, garden, gross field, pond.*

*Agriculture data about food crops include harvest area, production, productivity of rice, palawija, peanuts, vegetables and fruits. It also includes the data of place and orange seeds production and farming tools, And this is a secunder data from agriculture department.*

*Data from the Horticultural Agriculture Statistics SPH, Tulungagung Regency shows that some vegetables experienced an increase in harvested area, but some also experienced a decrease. Vegetable plants that experienced an increase in the production harvest area were Shallots, Cayenne Pepper, Chilli, Cabbage, Long Beans and Chinese Canbbage. Whereas the crop of vegetables that harvested broadly fell were Potato.*

Produksi tanaman buah-buahan yang mengalami kenaikan adalah Jeruk Siam dan Belimbing.

*The production of fruit plants that experienced an increase were Tangerine and Star Fruit.*

### **Perikanan**

Data statistik Perikanan merupakan data sekunder yang bersumber dari Dinas Perikanan dan Kelautan. Statistik Perikanan dibedakan atas data perikanan laut dan perikanan darat. Yang tercakup dalam perikanan darat adalah penangkapan ikan di perairan umum, budidaya pemeliharaan ikan di tambak, kolam, keramba, dan sawah.

Produksi ikan laut pada tahun 2020 mencapai 8 507 900 kg, dengan nilai produksinya sebesar Rp.268 723 243 000-.

### **Fishery**

*Statistical fishery data is a secondary data from department of fishery and sea. There are two kind of Data, they are sea fishery data and land fishery data. Land fishery includes catching fish in public waters, fish raising in embankment, fishpond, and rice field.*

*Sea fish production in 2020 reached 8 507 900 kg, with a production value of Rp.268 723 243 000,-.*

### **Peternakan**

Data Populasi Ternak merupakan data sekunder yang bersumber dari Dinas Peternakan. Data peternakan meliputi populasi dan produksi ternak besar, ternak kecil, dan unggas serta produksi telur.

Populasi ternak besar tahun 2021 mengalami kenaikan dibandingkan tahun sebelumnya, populasi Sapi meningkat menjadi 144 801 ekor dari sebelumnya 137 095 ekor pada tahun 2020. Produksi susu juga mengalami peningkatan dari 49 050 496 kg menjadi 49 656 723 kg. Produksi kulit juga mengalami peningkatan dari 847 063 kg menjadi 1 005 140 kg.

### **Farming**

*The data of cattle population is a seconary data from farming department it includes population and production of big cattle, small cattle, poultry, and production of egg.*

*Large livestock population in 2021 increased compared to the previous year, Cow population increased to 144 801 tails from the previous 137 095 tails in 2020. Milk production also increased from 49 050 496 kg to 49 656 723 kg. Skin production also increased from 847 063 kg to 1 005 140 kg.*

### **Perkebunan**

Berdasarkan data Dinas Pertanian Kabupaten Tulungagung luas area

### **Plnatation**

*Based on data from the Tulungagung District Agriculture Office, the area of*

tanaman perkebunan di Kabupaten Tulungagung yang mempunyai area terluas adalah perkebunan kelapa yaitu sebesar 8 413 Ha, dengan produksi kelapa sebesar 7 231 ton.

Pada tahun 2021 nilai produksi terbesar untuk tanaman perkebunan rakyat adalah tebu dalam bentuk tebu basah dengan nilai produksi 232 413 000 (000 rupiah) dan yang kedua adalah tembakau dalam bentuk ranjang kering dengan nilai 127 779 000 (000 rupiah).

### **Kehutanan**

Data Statistik kehutanan merupakan data sekunder yang bersumber dari Perum Perhutani. Hutan dibedakan menurut fungsinya yaitu hutan lindung, hutan produksi, hutan wisata dan hutan lainnya. Data kehutanan meliputi produksi dan luas tebang berdasarkan komoditinya. Produksi hutan di Kabupaten Tulungagung meliputi kayu pertukangan (Jati dan rimba), kayu bakar, kelapa dan getah pinus.

*plantation crops in Tulungagung District which has the largest area is coconut plantations, which is 8 413 hectares, with coconut production of 7 231 tons.*

*In 2020 the largest production value for smallholder plantations is sugar cane in the form of wet sugar cane with a production value of 232 413 000 (000 rupiah) and the second is tobacco in the form of dried couch with a value of 127 779 000 (000 rupiah).*

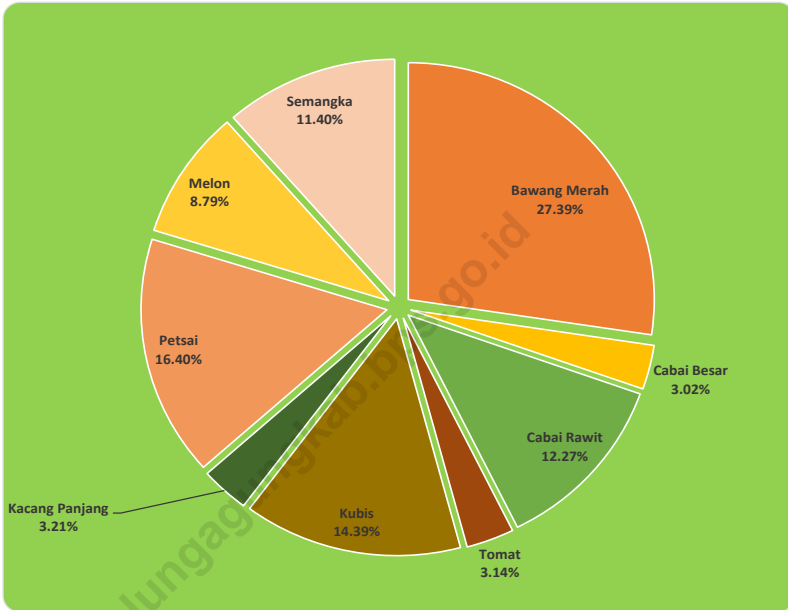
### **Forestry**

*Forestry Statistics Data is secondary data sourced from Perum Perhutani. Forests are distinguished according to their function, namely protected forests, production forests, tourism forests and other forests. Forestry data includes production and area of harvest based on commodity. Forest production in Tulungagung Regency includes carpentry wood (teak and jungle), firewood, coconut and pine resin.*



**Gambar** 5.1  
**Figures**

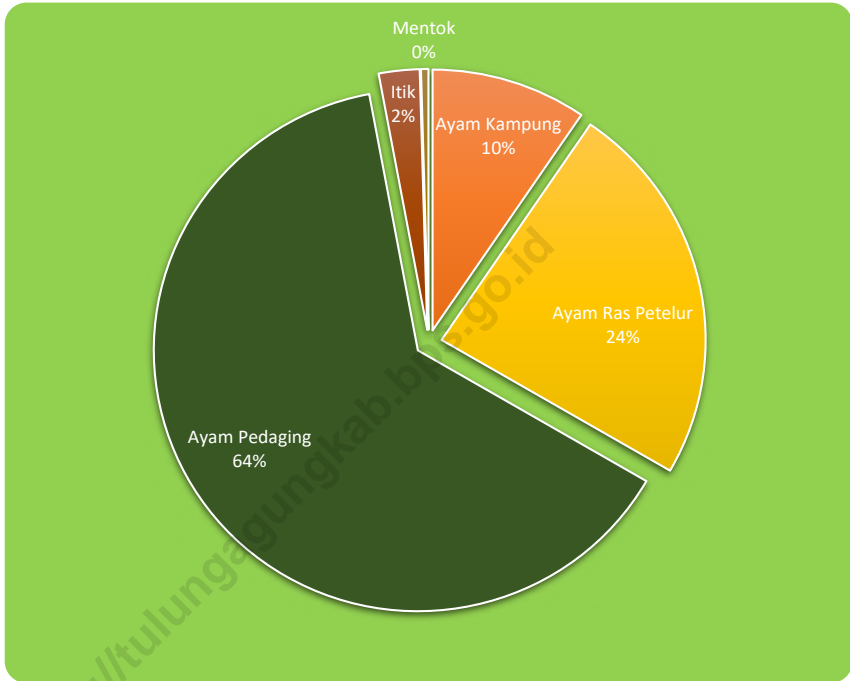
**Persentase Produksi Tanaman Sayuran dan Buah-Buahan Semusim di Kabupaten Tulungagung, 2021**  
**Percentage of Production of Seasonal Vegetables and Fruits in Tulungagung Regency, 2021**



Sumber/Source : BPS, Statistik Pertanian Hortikultura SPH-SBS/BPS-Statistics Indonesia, Agricultural Statistic for Horticulture SPH-SBS

**Gambar** 5.2  
**Figures**

**Ternak Unggas di Kabupaten Tulungagung, 2021**  
**Poultry in Tulungagung Regency, 2021**



Sumber/Source : Dinas Peternakan dan Kesehatan Hewan Kab, Tulungagung/ *Livestock and Animal Health Services Tulungagung Regency*



## 5.1 TANAMAN PANGAN FOOD CROPS

**Tabel 5.1.1** Luas Lahan Sawah Menurut Kecamatan dan Jenis Pengairan di Kabupaten Tulungagung, 2021  
*Area of Wetland by Subdistrict and Type of Irrigation in Tulungagung Regency (ha), 2021*

Kecamatan Subdistrict	Irigasi Irrigation	Non Irigasi Non Irrigation	Jumlah Total
(1)	(2)	(3)	(4)
1. Besuki	658	355	1 013
2. Bandung	1 226	248	1 474
3. Pakel	2 099	91	2 190
4. Campurdarat	756	561	1 317
5. Tanggunggunung	-	-	-
6. Kalidawir	1 771	230	2 001
7. Pucanglaban	15	226	241
8. Rejotangan	1 857	164	2 021
9. Ngunut	1 880	-	1 880
10. Sumbergempol	1 283	-	1 283
11. Boyolangu	1 621	-	1 621
12. Tulungagung	563	-	563
13. Kedungwaru	82	-	82
14. Ngantru	1 207	-	1 207
15. Karangrejo	1 728	15	1 743
16. Kauman	1 413	49	1 462
17. Gondang	1 299	43	1 342
18. Pagerwojo	1 446	9	1 455
19. Sendang	2 540	369	2 909
<b>Kabupaten Tulungagung</b>	<b>23 444</b>	<b>2 360</b>	<b>25 804</b>

Catatan/Note: ...

Sumber/Source: Dinas Pertanian Kabupaten Tulungagung/ Agriculture and Food Crops Services Tulungagung Regency

**Tabel**  
**Table** 5.1.2

**Luas Lahan Tegal/Kebun, Ladang/Huma, dan Lahan yang Sementara Tidak Diusahakan Menurut Kecamatan di Kabupaten Tulungagung (hektar), 2021**  
**Area of Dry Field/Garden, Shifting Cultivation, Land and Temporarily Unused Land by Subdistrict in Tulungagung Regency (ha), 2021**

Kecamatan Subdistrict	Tegal/Kebun Dry Field/Garden	Ladang/Huma Shifting Cultivation	Sementara Tidak Diusahakan Temporarily Unused
(1)	(2)	(3)	(4)
1. Besuki	1 889	19	-
2. Bandung	1 889	-	-
3. Pakel	471	-	-
4. Campurdarat	952	-	-
5. Tanggunggunung	994	-	165
6. Kalidawir	2 365	-	-
7. Pucanglaban	5 407	-	-
8. Rejotangan	1 781	-	-
9. Ngunut	993	-	112
10. Sumbergempol	910	-	99
11. Boyolangu	645	-	-
12. Tulungagung	52	778	1 367
13. Kedungwaru	1 277	1 137	-
14. Ngantru	1 369	-	-
15. Karangrejo	417	96	-
16. Kauman	478	4	-
17. Gondang	117	-	-
18. Pagerwojo	3 256	-	-
19. Sendang	2 770	-	-
<b>Kabupaten Tulungagung</b>	<b>28 032</b>	<b>2 034</b>	<b>1 743</b>

Catatan/Note: ...

Sumber/Source: Dinas Pertanian Kabupaten Tulungagung/ Agriculture and Food Crops Services Tulungagung Regency

**Tabel**  
**Table** 5.1.3

**Produksi Padi Menurut Kecamatan dan Jenis Padi di  
Kabupaten Tulungagung, 2021**  
*Paddy Production by Subdistrict and Type of Paddy in  
Tulungagung Regency, 2021*

Kecamatan Subdistrict	Padi Sawah Wetland Paddy			Padi Bukan Sawah Not Wetland Paddy		
	Luas Panen (Ha)	Hasil (Kw/Ha)	Produksi (Ton)	Luas Panen (Ha)	Hasil (Kw/Ha)	Produksi (Ton)
(1)	(2)	(3)	(4)	(5)	(6)	(7)
1. Besuki	2 765	72,77	20 120,91	4	70,41	28,16
2. Bandung	4 186	73,81	30 896,87	-	69,23	-
3. Pakel	4 742	73,75	34 972,25	439	69,41	3 047,10
4. Campurdarat	2 838	72,32	20 524,42	156	68,48	1 068,29
5. Tanggunggunung	-	-	-	20	56,34	112,68
6. Kalidawir	3 716	70,15	26 067,74	-	-	-
7. Pucanglaban	232	70,55	1 636,76	459	64,53	2 961,93
8. Rejotangan	4 272	70,04	29 921,09	-	-	-
9. Ngunut	2 888	72,82	21 030,42	-	-	-
10. Sumbergempol	2 385	73,97	17 641,85	120	69,32	831,84
11. Boyolangu	2 947	71,83	21 168,30	103	65,81	677,84
12. Tulungagung	962	62,00	5 964,40	-	-	-
13. Kedungwaru	112	70,65	791,28	-	-	-
14. Ngantru	1 084	70,72	7 666,05	-	-	-
15. Karangrejo	2 659	61,74	16 416,67	-	-	-
16. Kauman	3 088	67,50	20 844,00	-	-	-
17. Gondang	2 953	69,38	20 487,91	-	-	-
18. Pagerwojo	2 607	68,12	17 758,88	837	57,36	4 801,03
19. Sendang	1 698	72,85	12 369,93	924	66,15	6 112,26
<b>Kabupaten Tulungagung</b>	<b>46 134</b>	<b>70,72</b>	<b>326 279,71</b>	<b>3 062</b>	<b>64,14</b>	<b>19 641,13</b>

Catatan/Note: ...

Sumber/Source: Dinas Pertanian Kabupaten Tulungagung/ Agriculture and Food Crops Services Tulungagung Regency

**Tabel 5.1.4** **Produksi Jagung Menurut Kecamatan dan Jenis Tanah di Kabupaten Tulungagung, 2021**  
**Corn Production by Subdistrict and Type of Land in Tulungagung Regency, 2021**

Kecamatan Subdistrict	Tanah Sawah Rice Field			Tanah Kering Dry Land		
	Luas Panen (Ha)	Hasil (Kw/Ha)	Produksi (Ton)	Luas Panen (Ha)	Hasil (Kw/Ha)	Produksi (Ton)
(1)	(2)	(3)	(4)	(5)	(6)	(7)
1. Besuki	2	74,96	14,99	4 579	74,07	33 916,65
2. Bandung	4	69,47	27,79	1 965	65,63	12 896,30
3. Pakel	426	70,94	3 022,04	419	66,98	2 806,46
4. Campurdarat	389	69,62	2 708,22	1 506	64,24	9 674,54
5. Tanggunggunung	-	-	-	14 861	75,18	111 725,00
6. Kalidawir	1 579	74,59	11 777,76	3 878	70,81	27 460,12
7. Pucanglaban	-	-	-	4 482	70,36	31 535,35
8. Rejotangan	2 145	74,98	16 083,21	304	72,78	2 212,51
9. Ngunut	1 673	74,97	12 542,48	50	72,54	362,70
10. Sumbergempol	984	68,21	6 711,86	56	64,77	362,71
11. Boyolangu	314	67,91	2 132,37	-	-	-
12. Tulungagung	54	70,65	381,51	-	-	-
13. Kedungwaru	-	-	-	119	64,08	762,55
14. Ngantru	1 860	71,01	13 207,86	140	65,62	918,68
15. Karangrejo	435	64,84	2 820,54	-	-	-
16. Kauman	43	67,41	289,86	53	61,13	323,99
17. Gondang	190	72,09	1 369,71	116	64,62	749,59
18. Pagerwojo	128	69,72	892,42	4 071	64,83	26 392,29
19. Sendang	4 849	72,29	35 053,42	2 435	69,08	16 820,98
<b>Kabupaten Tulungagung</b>	<b>15 075</b>	<b>72,33</b>	<b>109 036,05</b>	<b>39 034</b>	<b>71,46</b>	<b>278 920,43</b>

Catatan/Note: ...

Sumber/Source: Dinas Pertanian Kabupaten Tulungagung/ Agriculture and Food Crops Services Tulungagung Regency

**Tabel**  
**Table** 5.1.5

**Produksi Ketela Pohon Menurut Kecamatan dan Jenis Tanah di Kabupaten Tulungagung, 2021**  
**Casava Production by Subdistrict and Type of Land in Tulungagung Regency, 2021**

Kecamatan Subdistrict	Tanah Sawah Rice Field			Tanah Kering Dry Land		
	Luas Panen (Ha)	Hasil (Kw/Ha)	Produksi (Ton)	Luas Panen (Ha)	Hasil (Kw/Ha)	Produksi (Ton)
(1)	(2)	(3)	(4)	(5)	(6)	(7)
1. Besuki	-	-	-	60	291,18	1 747,08
2. Bandung	-	-	-	26	274,14	712,76
3. Pakel	-	-	-	-	-	-
4. Campurdarat	-	-	-	46	250,75	1 153,45
5. Tanggunggunung	-	-	-	1 964	249,40	48 982,16
6. Kalidawir	-	-	-	517	272,83	14 105,31
7. Pucanglaban	-	-	-	1 364	240,20	32 763,28
8. Rejotangan	-	-	-	-	-	-
9. Ngunut	-	-	-	-	-	-
10. Sumbergempol	-	-	-	-	-	-
11. Boyolangu	-	-	-	-	-	-
12. Tulungagung	-	-	-	-	-	-
13. Kedungwaru	-	-	-	1	227,70	22,77
14. Ngantru	-	-	-	-	-	-
15. Karangrejo	1	232,12	23,21	3	228,68	68,60
16. Kauman	-	-	-	11	227,82	250,60
17. Gondang	-	-	-	230	271,16	6 236,68
18. Pagerwojo	-	-	-	480	286,14	13 734,72
19. Sendang	-	-	-	360	273,61	9 849,96
<b>Kabupaten Tulungagung</b>	<b>1</b>	<b>232,12</b>	<b>23,21</b>	<b>5 062</b>	<b>256,08</b>	<b>129 627,38</b>

Catatan/Note: ...

Sumber/Source: Dinas Pertanian Kabupaten Tulungagung/ Agriculture and Food Crops Services Tulungagung Regency



**Tabel**  
**Table** 5.1.6

**Produksi Ubi Jalar Menurut Kecamatan dan Jenis Tanah di Kabupaten Tulungagung, 2021**  
**Sweet Potato Production by Subdistrict and Type of Land in Tulungagung Regency, 2021**

Kecamatan Subdistrict	Tanah Sawah Rice Field			Tanah Kering Dry Land		
	Luas Panen (Ha)	Hasil (Kw/ Ha)	Produksi (Ton)	Luas Panen (Ha)	Hasil (Kw/ Ha)	Produksi (Ton)
(1)	(2)	(3)	(4)	(5)	(6)	(7)
1. Besuki	-	-	-	-	-	-
2. Bandung	-	-	-	-	-	-
3. Pakel	1	234,15	23,42	1	254,12	-
4. Campurdarat	-	-	-	-	-	-
5. Tanggunggunung	-	-	-	-	-	-
6. Kalidawir	-	-	-	-	-	-
7. Pucanglaban	-	-	-	-	-	-
8. Rejotangan	-	-	-	-	-	-
9. Ngunut	-	-	-	-	-	-
10. Sumbergempol	-	-	-	-	-	-
11. Boyolangu	-	-	-	-	-	-
12. Tulungagung	-	-	-	-	-	-
13. Kedungwaru	-	-	-	-	-	-
14. Ngantru	-	-	-	-	-	-
15. Karangrejo	-	-	-	-	-	-
16. Kauman	-	-	-	-	-	-
17. Gondang	-	-	-	-	-	-
18. Pagerwojo	3	239,69	71,91	30	248,18	744,54
19. Sendang	21	249,44	523,82	-	-	-
<b>Kabupaten Tulungagung</b>	<b>25</b>	<b>247,66</b>	<b>619,15</b>	<b>31</b>	<b>240,17</b>	<b>744,54</b>

Catatan/Note: ...

Sumber/Source: Dinas Pertanian Kabupaten Tulungagung/ Agriculture and Food Crops Services Tulungagung Regency

**Tabel**  
**Table** 5.1.7

**Produksi Kacang Tanah Menurut Kecamatan dan Jenis Tanah di Kabupaten Tulungagung, 2021**  
**Peanut Production by Subdistrict and Type of Land in Tulungagung Regency, 2021**

Kecamatan Subdistrict	Tanah Sawah Rice Field			Tanah Kering Dry Land		
	Luas Panen (Ha)	Hasil (Kw/ Ha)	Produksi (Ton)	Luas Panen (Ha)	Hasil (Kw/ Ha)	Produksi (Ton)
(1)	(2)	(3)	(4)	(5)	(6)	(7)
1. Besuki	-	-	-	63	18,69	117,75
2. Bandung	-	-	-	23	18,89	43,45
3. Pakel	12	19,47	23,36	2	19,08	3,82
4. Campurdarat	4	20,09	8,04	5	18,91	9,46
5. Tanggunggunung	-	-	-	35	20,38	71,33
6. Kalidawir	-	-	-	17	19,82	33,69
7. Pucanglaban	-	-	-	40	18,36	73,44
8. Rejotangan	-	-	-	-	-	-
9. Ngunut	1	19,15	1,92	1	19,15	1,92
10. Sumbergempol	6	18,48	11,09	-	-	-
11. Boyolangu	33	25,61	84,51	...	24,39	...
12. Tulungagung	-	-	-	-	-	-
13. Kedungwaru	-	-	-	3	18,61	5,58
14. Ngantru	-	-	-	-	-	-
15. Karangrejo	3	18,84	5,65	-	-	-
16. Kauman	5	19,04	9,52	-	-	-
17. Gondang	-	-	-	-	-	-
18. Pagerwojo	-	-	-	-	-	-
19. Sendang	6	19,37	11,62	3	19,36	5,81
<b>Kabupaten Tulungagung</b>	<b>70</b>	<b>22,24</b>	<b>155,71</b>	<b>192</b>	<b>19,07</b>	<b>366,24</b>

Catatan/Note: ...

Sumber/Source: Dinas Pertanian Kabupaten Tulungagung/ Agriculture and Food Crops Services Tulungagung Regency

**Tabel**  
**Table** 5.1.8

**Produksi Kedelai Menurut Kecamatan dan Jenis Tanah di Kabupaten Tulungagung, 2021**  
**Soybean Production by Subdistrict and Type of Land in Tulungagung Regency, 2021**

Kecamatan Subdistrict	Tanah Sawah Rice Field			Tanah Kering Dry Land		
	Luas Panen (Ha)	Hasil (Kw/ Ha)	Produksi (Ton)	Luas Panen (Ha)	Hasil (Kw/ Ha)	Produksi (Ton)
(1)	(2)	(3)	(4)	(5)	(6)	(7)
1. Besuki	-	-	-	-	-	-
2. Bandung	-	-	-	-	-	-
3. Pakel	-	-	-	-	-	-
4. Campurdarat	-	-	-	-	-	-
5. Tanggunggunung	-	-	-	-	-	-
6. Kalidawir	72	13,87	99,86	-	-	-
7. Pucanglaban	-	-	-	-	-	-
8. Rejotangan	-	-	-	-	-	-
9. Ngunut	2	14,06	2,81	-	-	-
10. Sumbergempol	-	-	-	-	-	-
11. Boyolangu	-	-	-	-	-	-
12. Tulungagung	-	-	-	-	-	-
13. Kedungwaru	-	-	-	-	-	-
14. Ngantru	-	-	-	-	-	-
15. Karangrejo	-	-	-	-	-	-
16. Kauman	-	-	-	-	-	-
17. Gondang	-	-	-	-	-	-
18. Pagerwojo	-	-	-	-	-	-
19. Sendang	-	-	-	-	-	-
<b>Kabupaten Tulungagung</b>	<b>74</b>	<b>13,88</b>	<b>102,68</b>	<b>-</b>	<b>-</b>	<b>-</b>

Catatan/Note: ...

Sumber/Source: Dinas Pertanian Kabupaten Tulungagung/ Agriculture and Food Crops Services Tulungagung Regency

**Tabel**  
**Table** 5.1.9

**Produksi Kacang Hijau Menurut Kecamatan dan Jenis Tanah di Kabupaten Tulungagung, 2021**  
**Green Bean Production by Subdistrict and Type of Land in Tulungagung Regency, 2021**

Kecamatan Subdistrict	Tanah Sawah Rice Field			Tanah Kering Dry Land		
	Luas Panen (Ha)	Hasil (Kw/ Ha)	Produksi (Ton)	Luas Panen (Ha)	Hasil (Kw/ Ha)	Produksi (Ton)
(1)	(2)	(3)	(4)	(5)	(6)	(7)
1. Besuki	-	-	-	-	-	-
2. Bandung	-	-	-	-	-	-
3. Pakel	13	7,34	9,54	-	-	-
4. Campurdarat	-	-	-	-	-	-
5. Tanggunggunung	-	-	-	-	-	-
6. Kalidawir	-	-	-	-	-	-
7. Pucanglaban	-	-	-	-	-	-
8. Rejotangan	-	-	-	-	-	-
9. Ngunut	-	-	-	-	-	-
10. Sumbergempol	-	-	-	-	-	-
11. Boyolangu	-	-	-	-	-	-
12. Tulungagung	-	-	-	-	-	-
13. Kedungwaru	-	-	-	-	-	-
14. Ngantru	-	-	-	-	-	-
15. Karangrejo	-	-	-	-	-	-
16. Kauman	-	-	-	-	-	-
17. Gondang	-	-	-	-	-	-
18. Pagerwojo	-	-	-	-	-	-
19. Sendang	-	-	-	-	-	-
<b>Kabupaten Tulungagung</b>	<b>13</b>	<b>7,34</b>	<b>9,54</b>	<b>-</b>	<b>-</b>	<b>-</b>

Catatan/Note: ...

Sumber/Source: Dinas Pertanian Kabupaten Tulungagung/ Agriculture and Food Crops Services Tulungagung Regency

**Tabel**  
**Table** 5.1.10

**Perkumpulan Petani Menurut Kecamatan dan  
Kelompoknya di Kabupaten Tulungagung, 2021**  
**Farmer Assosiation by District and its Group in Tulungagung  
Regency, 2021**

Kecamatan Subdistrict	Kelompok tani/ Group Of Farmer					
	Hippa	Insus	Pendengar Siaran Pedesaan	Wanita Women	Pemuda Boy	Pemula
(1)	(2)	(3)	(4)	(5)	(6)	(7)
1. Besuki	-	-	-	-	-	15
2. Bandung	-	-	-	4	-	6
3. Pakel	-	-	-	-	-	-
4. Campurdarat	-	-	-	-	-	-
5. Tanggunggunung	-	-	-	-	-	-
6. Kalidawir	-	-	-	10	-	17
7. Pucanglaban	-	-	-	6	-	-
8. Rejotangan	-	-	-	-	-	-
9. Ngunut	-	-	-	8	2	-
10. Sumbergempol	-	-	-	12	-	-
11. Boyolangu	-	-	-	3	-	5
12. Tulungagung	-	-	-	5	1	-
13. Kedungwaru	-	-	-	17	-	22
14. Ngantru	-	-	-	11	-	44
15. Karangrejo	-	-	-	-	-	-
16. Kauman	-	-	-	10	-	7
17. Gondang	-	-	-	19	-	9
18. Pagerwojo	-	-	-	2	-	-
19. Sendang	-	-	-	-	-	-
<b>Kabupaten Tulungagung</b>	-	-	-	<b>107</b>	<b>3</b>	<b>125</b>

Lanjutan Tabel/Continued Table 5.1.10

Kecamatan Subdistrict	Kelompok Tani/ Group Of Farmer				Gapoktan Farmer Contact	Regu Pemberantas Hama Pest Control Team
	Lanjut	Madya	Utama	Jumlah Total		
(1)	(8)	(9)	(10)	(11)	(12)	(13)
1. Besuki	27	4	-	31	10	3
2. Bandung	42	6	-	48	18	2
3. Pakel	41	14	-	55	19	4
4. Campurdarat	31	10	-	41	9	3
5. Tanggunggunung	100	25	-	125	7	-
6. Kalidawir	60	15	-	75	17	1
7. Pucanglaban	34	-	-	34	9	-
8. Rejotangan	33	6	-	39	16	2
9. Ngunut	35	18	1	54	18	3
10. Sumbergempol	38	5	-	43	17	3
11. Boyolangu	35	14	-	49	17	1
12. Tulungagung	32	3	-	35	14	1
13. Kedungwaru	50	2	-	52	19	1
14. Ngantru	43	2	-	45	13	4
15. Karangrejo	43	12	1	56	13	3
16. Kauman	36	7	-	43	13	2
17. Gondang	37	18	-	55	20	4
18. Pagerwojo	50	7	-	57	11	1
19. Sendang	58	7	-	65	11	1
<b>Kabupaten Tulungagung</b>	<b>825</b>	<b>175</b>	<b>2</b>	<b>1 002</b>	<b>271</b>	<b>39</b>

Catatan/Note: Hipra, Insus dan Pendengar Siaran Pedesaan Sudah Tidak Ada/ Hipra, Insus, and Rural Broadcast Listeners are gone  
 Sumber/Source: Dinas Pertanian Kabupaten Tulungagung/ Agriculture and Food Crops Services Tulungagung Regency

**Tabel**  
**Table** 5.1.11

**Alat-alat Pertanian Menurut Kecamatan dan Jenisnya di Kabupaten Tulungagung, 2021**  
*Farming Tool by District and Type in Tulungagung Regency, 2021*

Kecamatan Subdistrict	Traktor Pengolah Tanah		Pemberantas Jasad Pengganggu		APPO
	Roda Dua	Roda Empat	Hand Sprayer	Emposan	
(1)	(2)	(3)	(4)	(5)	(6)
1. Besuki	1	-	-	-	-
2. Bandung	-	-	-	-	-
3. Pakel	1	2	1	-	3
4. Campurdarat	1	-	19	-	1
5. Tanggunggunung	-	-	-	-	-
6. Kalidawir	1	-	-	-	1
7. Pucanglaban	-	-	5	-	2
8. Rejotangan	1	-	1	-	3
9. Ngunut	-	-	8	-	1
10. Sumbergempol	2	-	-	-	1
11. Boyolangu	2	1	20	-	-
12. Tulungagung	-	-	5	-	-
13. Kedungwaru	3	-	-	-	-
14. Ngantru	-	1	-	-	-
15. Karangrejo	5	-	-	-	-
16. Kauman	-	-	-	-	-
17. Gondang	1	-	26	-	3
18. Pagerwojo	-	-	5	-	1
19. Sendang	-	-	186	-	-
<b>Kabupaten Tulungagung</b>	<b>18</b>	<b>4</b>	<b>276</b>	<b>-</b>	<b>16</b>

Lanjutan Tabel/Continued Table 5.1.11

Alat Mesin Pertanian Pasca Panen Hasil Tanaman Pangan							
Kecamatan Subdistrict	PT (Power Thresher)	PTM Mobile	PTM (Power Thresher Multiguna)	CHB (Combine Harvester Besar)	CS (Corn- seller)	CS Mobile	UPH
(1)	(7)	(8)	(9)	(10)	(11)	(12)	(13)
1. Besuki	-	-	-	-	-	-	-
2. Bandung	1	-	-	-	-	-	-
3. Pakel	2	-	-	3	-	-	-
4. Campurdarat	-	-	-	-	-	-	-
5. Tanggunggunung	-	-	-	-	-	-	-
6. Kalidawir	1	-	-	-	-	-	-
7. Pucanglaban	2	1	-	-	-	4	-
8. Rejotangan	1	-	1	1	3	-	-
9. Ngunut	1	-	-	-	-	-	-
10. Sumbergempol	-	-	-	-	-	-	-
11. Boyolangu	-	-	-	1	-	-	-
12. Tulungagung	1	-	-	-	-	-	-
13. Kedungwaru	-	-	-	-	-	-	1
14. Ngantru	1	-	-	-	-	-	-
15. Karangrejo	-	-	1	-	-	-	-
16. Kauman	-	-	-	-	-	-	-
17. Gondang	-	-	-	-	-	-	-
18. Pagerwojo	-	-	5	-	3	-	-
19. Sendang	4	-	1	-	-	-	-
<b>Kabupaten Tulungagung</b>	<b>14</b>	<b>1</b>	<b>8</b>	<b>5</b>	<b>6</b>	<b>4</b>	<b>1</b>

Catatan/Note: ...

Sumber/Source: Dinas Pertanian Kabupaten Tulungagung/ Agriculture and Food Crops Services Tulungagung Regency



**Tabel**  
**Table** 5.1.12

**Produksi Padi dan Palawija Menurut Jenis dan Harga di Kabupaten Tulungagung, 2020-2021**  
**Production of Rice and Crops Planted by Type and Price in Tulungagung Regency, 2020-2021**

	Jenis Tanaman <i>Kind of Plant</i>	Produksi (Ton)		Harga Produsen (Rp./Kg)		Keterangan
		2020	2021	2020	2021	
	(1)	(2)	(3)	(4)	(5)	(6)
1.	Padi <i>Rice</i>	328 331.65	340 671.99	5 479	5 078	GKG
2.	Jagung <i>Corn</i>	322 333.08	388 810.36	3 914	4 851	Pipilan Kering
3.	Ketela Pohon <i>Cassava</i>	125 896.63	129 651.00	1 870	1 929	Umbi Basah
4.	Ubi Jalar <i>Sweet Potato</i>	311.45	1 377.65	2 774	2 257	Umbi Basah
5.	Kacang Tanah <i>Peanut</i>	1 035.49	519.80	-	24 037	Ose kering
6.	Kacang Hijau <i>Green Bean</i>	56.39	9.54	-	18 655	Ose kering
7.	Kedelai <i>Soybean</i>	159.40	102.68	-	10 292	Ose kering

Catatan/Note: ...

Sumber/Source: Dinas Pertanian Kabupaten Tulungagung/ *Agriculture and Food Crops Services Tulungagung Regency*

**Tabel**  
**Table** 5.1.13

**Lahan Menurut Jenis dan Penggunaannya di Kabupaten Tulungagung, 2021**  
**Area by Type and Use in Tulungagung Regency, 2021**

Jenis Tanaman <i>Kind of Plant</i>	Dalam Satu Tahun				Sementara tidak diusahakan	Jumlah Total
	Ditanami Padi			Tidak di tanami padi		
	Tiga Kali	Dua Kali	Satu Kali			
(1)	(2)	(3)	(4)	(5)	(6)	(7)
<b>I. Lahan Pertanian :</b>						
<b>Lahan Sawah</b>						
1. Irigasi teknis	7 541	12 561	2 822	2 054	-	24 978
2. Tadah hujan	262	555	1 632	157	32	2 638
3. Pasang surut	-	-	-	-	-	-
4. Lebak	-	-	-	-	-	-
<b>Jumlah Lahan Sawah</b>	-	-	-	-	-	-
<b>Penggunaan Lahan</b>	<b>7 803</b>	<b>13 116</b>	<b>4 454</b>	<b>2 211</b>	<b>32</b>	<b>27 616</b>
<b>Lahan bukan sawah</b>						
1. Tegal/Kebun						27 839
2. Ladang/Huma						222
3. Perkebunan						2 171
4. Ditanami pohon/hutan rakyat						6 882
5. Padang Penggembalaan/padang rumput						5
6. Sementara tidak diusahakan *)						17 859
7. Hutan Negara						223
8. Lainnya (tambak, kolam, empang, hutan negara, dll)						3 631
<b>Jumlah Lahan Pertanian Bukan Sawah</b>						<b>58 832</b>
<b>II. Lahan Bukan Pertanian (jalan, pemukiman, perkotaan, sungai, dll)</b>						<b>20 271</b>
<b>Jumlah (I+II)</b>						<b>86 448</b>
<b>Total= Jumlah Lahan Pertanian Sawah + Jumlah Lahan Pertanian Bukan Sawah+ Jumlah Lahan Bukan Pertanian</b>						<b>106 719</b>
<b>Kabupaten Tulungagung</b>						

Catatan/Note: ...

Sumber/Source: Dinas Pertanian Kabupaten Tulungagung/ Agriculture and Food Crops Services Tulungagung Regency

**Tabel** 5.1.14 **Pertanahan Menurut Bulan dan Realisasi di Kabupaten Tulungagung, 2021**  
**Table** 5.1.14 **Land Matters by Month and Realization in Tulungagung Regency, 2021**

	<b>Bulan</b> <i>Month</i>	<b>Permohonan masuk</b> <i>Proporsal</i>	<b>Diselesaikan</b> <i>Finished</i>	<b>Proses</b> <i>Process</i>
	(1)	(2)	(3)	(4)
1.	Januari/ <i>January</i>	1 023	476	547
2.	Pebruari/ <i>February</i>	1 396	650	746
3.	Maret/ <i>March</i>	1 925	723	1 202
4.	April/ <i>April</i>	1 747	556	1 191
5.	Mei/ <i>May</i>	1 198	556	642
6.	Juni/ <i>June</i>	1 764	798	966
7.	Juli/ <i>July</i>	1 413	575	838
8.	Agustus/ <i>August</i>	1 703	1 587	116
9.	September/ <i>September</i>	3 076	1 934	1 142
10.	Oktober/ <i>October</i>	2 235	1 274	961
11.	Nopember/ <i>November</i>	2 264	1 074	1 190
12.	Desember/ <i>December</i>	2 533	2 101	432
<b>Kabupaten Tulungagung</b>		<b>22 277</b>	<b>12 304</b>	<b>9 973</b>

Catatan/Note: ...

Sumber/Source: Badan Pertanahan Nasional Kabupaten Tulungagung/ *Land Agency of Tulungagung Regency*

**Tabel**  
**Table** 5.1.15

**Jenis Tanah Menurut Penggunaannya di Kabupaten  
Tulungagung, 2021**  
*The Soil Type According to Usage in Tulungagung Regency,  
2021*

Penggunaan <i>Uses</i>		Luas (Ha)
(1)		(2)
1.	Hutan Lebat	19 237,01
2.	Industri	89,47
3.	Kampung	23 149,69
4.	Kebun Campuran	10 367,83
5.	Padang Rumput / Sabana	961,15
6.	Pemakaman	56,51
7.	Perkebunan	4 641,85
8.	Peternakan	24,88
9.	Sawah Irigasi 2x Padi/th	24 082,41
10.	Sawah Tadah Hujan	6 517,35
11.	Semak	10 952,81
12.	Sungai	917,83
13.	Tanah Jasa	64,19
14.	Tanah Tandus	24,41
15.	Tegalan / Ladang	12 838,50
16.	Waduk / Perairan	407,53
<b>Kabupaten Tulungagung</b>		<b>114 333,41</b>

Catatan/Note: ...

Sumber/Source: Badan Pertanahan Nasional Kabupaten Tulungagung/ *Land Agency of Tulungagung Regency*

**Tabel**  
**Table** 5.1.16

**Jumlah Sertifikat Tanah Menurut Kecamatan dan Pendaftaran Pertamadi Kabupaten Tulungagung, 2021**  
**Number of Landright Certificates by Subdistrict and First Registration in Tulungagung Regency, 2021**

Kecamatan <i>Subdistrict</i>	Hak Atas Tanah <i>Landright</i>			
	Hak Milik <i>Ownership right</i>	Hak Guna Bangunan <i>Right to use of structure</i>	Hak Guna Usaha <i>Right to cultivate</i>	Hak Pakai <i>Right of use</i>
(1)	(2)	(3)	(4)	(5)
1. Besuki	8 945	23	-	98
2. Bandung	13 784	12	-	182
3. Pakel	21 492	5	-	385
4. Campurdarat	21 687	18	-	136
5. Tanggunggunung	4 552	2	-	53
6. Kalidawir	5 196	103	-	47
7. Pucanglaban	3 639	1	-	136
8. Rejotangan	21 265	116	-	46
9. Ngunut	14 284	712	-	56
10. Sumbangepol	17 291	256	-	172
11. Boyolangu	28 037	954	-	131
12. Tulungagung	22 656	1 819	-	419
13. Kedungwaru	33 408	3 171	-	221
14. Ngantru	10 848	344	-	89
15. Karangrejo	19 099	201	-	350
16. Kauman	14 066	315	-	70
17. Gondang	29 222	211	-	648
18. Pagerwojo	4 876	32	-	17
19. Sendang	3 053	10	-	37
<b>Kabupaten Tulungagung</b>	<b>297 400</b>	<b>8 305</b>	<b>-</b>	<b>3 293</b>

Lanjutan Tabel/Continued Table 5.1.16

Kecamatan Subdistrict	Hak Atas Tanah Landright		Jumlah Total
	Hak Penggunaan Lahan Management right	Hak Wakaf Waqf rights	
(1)	(6)	(7)	(8)
1. Besuki	-	32	9 098
2. Bandung	-	53	14 031
3. Pakel	-	90	21 972
4. Campurdarat	-	43	21 884
5. Tanggunggunung	-	11	4 618
6. Kalidawir	-	174	5 520
7. Pucanglaban	-	11	3 787
8. Rejotangan	-	145	21 572
9. Ngunut	-	188	15 240
10. Sumbergempol	-	59	17 778
11. Boyolangu	-	85	29 207
12. Tulungagung	-	87	24 981
13. Kedungwaru	-	224	37 024
14. Ngantru	-	59	11 340
15. Karangrejo	-	69	19 719
16. Kauman	-	34	14 485
17. Gondang	-	102	30 183
18. Pagerwojo	-	4	4 929
19. Sendang	-	3	3 103
<b>Kabupaten Tulungagung</b>	<b>-</b>	<b>1 473</b>	<b>310 471</b>

Catatan/Note: ...

Sumber/Source: Badan Pertanahan Nasional Kabupaten Tulungagung/ Land Agency of Tulungagung Regency

**Tabel**  
**Table** 5.1.17

**Jumlah Pemohon Ijin Perubahan Penggunaan Tanah  
Menurut Luas Tanah di Kabupaten Tulungagung, 2021  
Number of Applicant of Permission to Change of Land by Its  
Wide in Tulungagung Regency, 2021**

	Bulan Month	Jumlah Permohonan Number of Applicant	Luas Tanah Wide of Land (m <sup>2</sup> )		Jumlah Total
			Sawah Rice Field	Kering Unrice Field	
	(1)	(2)	(3)	(4)	(5)
1.	Januari/January	-	-	-	-
2.	Pebruari/February	4	-	16 061	16 061
3.	Maret/March	16	3 538	23 265	26 803
4.	April/April	13	515	1 178 364	1 178 879
5.	Mei/May	5	2 955	7 085	10 040
6.	Juni/June	5	-	160 104	160 104
7.	Juli/July	14	6 556	18 145	24 701
8.	Agustus/August	5	-	37 096	37 096
9.	September/September	11	2 590	24 007	26 597
10.	Oktober/October	1	-	751	751
11.	Nopember/November	7	4 081	20 736	24 817
12.	Desember/December	18	10 444	24 336	34 780
<b>Kabupaten Tulungagung</b>		<b>99</b>	<b>30 679</b>	<b>1 509 950</b>	<b>1 540 629</b>

Catatan/Note: ...

Sumber/Source: Badan Pertanahan Nasional Kabupaten Tulungagung/ Land Agency of Tulungagung Regency

**Tabel 5.1.18** Kelembagaan Pertanian menurut Jenisnya dan Kecamatan di Kabupaten Tulungagung, 2021  
*Institutional Agriculture by Type and Subdistrict in Tulungagung Regency, 2021*

Kecamatan Subdistrict	Koperasi Tani Farmer Cooperatives	Kelompok Tani (Poktan) Farmers	Gabungan Kelompok Tani (Gapoktan) Combined Farmer Group	Jumlah Total
(1)	(2)	(3)	(4)	(5)
1. Besuki	9	46	10	65
2. Bandung	8	54	18	80
3. Pakel	2	56	19	77
4. Campurdarat	6	41	9	56
5. Tanggunggunung	7	132	7	146
6. Kalidawir	6	92	17	115
7. Pucanglaban	0	54	9	63
8. Rejotangan	4	73	16	93
9. Ngunut	4	81	18	103
10. Sumbergempol	6	68	17	91
11. Boyolangu	4	54	17	75
12. Tulungagung	6	36	14	56
13. Kedungwaru	4	74	19	97
14. Ngantru	3	89	13	105
15. Karangrejo	1	55	13	69
16. Kauman	10	50	13	73
17. Gondang	1	64	20	85
18. Pagerwojo	7	61	11	79
19. Sendang	2	75	11	88
<b>Kabupaten Tulungagung</b>	<b>90</b>	<b>1 225</b>	<b>271</b>	<b>1 616</b>

Catatan/Note: ...

Sumber/Source: Dinas Pertanian Kabupaten Tulungagung/ Agriculture and Food Crops Services Tulungagung Regency



**5.2 HORTIKULTURA  
HORTICULTURE**

**Tabel 5.2.1 Luas Panen Tanaman Sayuran Menurut Kecamatan dan Jenis Tanaman (ha) di Kabupaten Tulungagung, 2020 dan 2021**  
*Harvested Area of Vegetables by Subdistrict and Kind of Plant in Tulungagung Regency (ha), 2020 and 2021*

Kecamatan Subdistrict	Bawang Merah/ Shallots		Cabai Besar/ Chili/Big chili	
	2020	2021	2020	2021
(1)	(2)	(3)	(4)	(5)
1. Besuki	17	28	1	-
2. Bandung	2	5	2	1
3. Pakel	50	34	6	6
4. Campurdarat	86	95	11	10
5. Tanggunggunung	-	-	-	-
6. Kalidawir	72	43	13	4
7. Pucanglaban	-	8	6	7
8. Rejotangan	9	39	-	-
9. Ngunut	12	21	3	-
10. Sumbergempol	112	137	4	-
11. Boyolangu	57	67	26	9
12. Tulungagung	2	5	-	-
13. Kedungwaru	-	1	5	2
14. Ngantru	-	-	5	2
15. Karangrejo	-	-	2	2
16. Kauman	-	2	-	-
17. Gondang	29	42	1	1
18. Pagerwojo	-	-	10	14
19. Sendang	-	-	9	12
<b>Kabupaten Tulungagung</b>	<b>448</b>	<b>527</b>	<b>104</b>	<b>70</b>

Lanjutan Tabel/Continued Table 5.2.1

Kecamatan Subdistrict	Cabai Rawit/ Chili/Cayenne Pepper		Kentang/ Potato	
	2020	2021	2020	2021
(1)	(6)	(7)	(8)	(9)
1. Besuki	2	2	-	-
2. Bandung	2	-	-	-
3. Pakel	18	22	-	-
4. Campurdarat	12	33	-	-
5. Tanggunggunung	19	12	-	-
6. Kalidawir	26	69	-	-
7. Pucanglaban	-	-	-	-
8. Rejotangan	-	13	-	-
9. Ngunut	5	6	-	-
10. Sumbergempol	37	23	-	-
11. Boyolangu	62	11	-	-
12. Tulungagung	1	-	-	-
13. Kedungwaru	3	5	-	-
14. Ngantru	20	14	-	-
15. Karangrejo	2	6	-	-
16. Kauman	-	-	-	-
17. Gondang	9	15	-	-
18. Pagerwojo	13	22	-	-
19. Sendang	8	11	2	-
<b>Kabupaten Tulungagung</b>	<b>239</b>	<b>264</b>	<b>2</b>	<b>-</b>

Lanjutan Tabel/Continued Table 5.2.1

Kecamatan Subdistrict	Kubis/ Cabbage		Tomat/ Tomato	
	2020	2021	2020	2021
(1)	(10)	(11)	(12)	(13)
1. Besuki	-	-	-	-
2. Bandung	-	-	-	-
3. Pakel	4	-	7	5
4. Campurdarat	-	-	20	15
5. Tanggunggunung	-	-	6	3
6. Kalidawir	-	-	9	2
7. Pucanglaban	-	-	-	-
8. Rejotangan	-	-	-	5
9. Ngunut	-	-	-	-
10. Sumbergempol	-	-	-	-
11. Boyolangu	-	-	3	2
12. Tulungagung	-	-	-	-
13. Kedungwaru	-	-	-	-
14. Ngantru	24	35	3	2
15. Karangrejo	1	-	-	-
16. Kauman	-	-	-	-
17. Gondang	1	-	2	-
18. Pagerwojo	15	26	6	3
19. Sendang	16	56	13	9
<b>Kabupaten Tulungagung</b>	<b>61</b>	<b>117</b>	<b>69</b>	<b>46</b>

Lanjutan Tabel/Continued Table 5.2.1

Kecamatan Subdistrict	Bawang Putih/ Garlic		Kacang Panjang/ Long Beans		Petsai/Sawi/ Chinese Cabbage/Mustard Green	
	2020	2021	2020	2021	2020	2021
(1)	(14)	(15)	(16)	(17)	(18)	(19)
1. Besuki	-	-	-	-	-	-
2. Bandung	-	-	-	-	-	-
3. Pakel	-	-	8	3	42	58
4. Campurdarat	-	-	14	9	-	-
5. Tanggunggunung	-	-	22	9	-	-
6. Kalidawir	-	-	2	2	-	-
7. Pucanglaban	-	-	-	-	-	-
8. Rejotangan	-	-	1	-	-	-
9. Ngunut	-	-	-	-	-	-
10. Sumbergempol	-	-	-	-	-	-
11. Boyolangu	-	-	16	-	8	3
12. Tulungagung	-	-	-	-	-	-
13. Kedungwaru	-	-	-	-	-	-
14. Ngantru	-	-	10	6	4	1
15. Karangrejo	-	-	1	-	-	-
16. Kauman	-	-	-	-	-	-
17. Gondang	-	-	1	-	48	52
18. Pagerwojo	-	-	9	9	14	36
19. Sendang	-	-	10	12	18	62
<b>Kabupaten Tulungagung</b>	<b>-</b>	<b>-</b>	<b>94</b>	<b>50</b>	<b>134</b>	<b>212</b>

Catatan/Note: ...

Sumber/Source: BPS, Statistik Pertanian Hortikultura SPH-SBS/BPS-Statistics Indonesia, Agricultural Statistic for Horticulture SPH-SBS

**Tabel**  
**Table** 5.2.2

**Produksi Tanaman Sayuran Menurut Kecamatan dan Jenis Tanaman di Kabupaten Tulungagung (kw), 2020 dan 2021**  
**Production of Vegetables by Subdistrict and Kind of Plant in Tulungagung Regency (qui), 2020 dan 2021**

	Kecamatan Subdistrict	Bawang Merah/ Shallots		Cabai Besar/ Chili/Big chili	
		2020	2021	2020	2021
	(1)	(2)	(3)	(4)	(5)
1.	Besuki	1 668	3 022	20	-
2.	Bandung	206	470	468	40
3.	Pakel	5 537	4 908	616	159
4.	Campurdarat	2 764	5 582	270	154
5.	Tanggunggunung	-	-	-	-
6.	Kalidawir	5 015	3 050	292	49
7.	Pucanglaban	-	835	82	63
8.	Rejotangan	184	8 055	-	-
9.	Ngunut	1 103	1 693	41	-
10.	Sumbergempol	7 000	4 514	151	-
11.	Boyolangu	3 635	4 624	1 064	569
12.	Tulungagung	198	289	-	-
13.	Kedungwaru	-	2	15	6
14.	Ngantru	-	-	41	4
15.	Karangrejo	-	-	61	170
16.	Kauman	-	105	-	-
17.	Gondang	2 698	1 053	70	128
18.	Pagerwojo	-	-	246	387
19.	Sendang	-	-	188	2 480
<b>Kabupaten Tulungagung</b>		<b>30 008</b>	<b>38 202</b>	<b>3 625</b>	<b>4 209</b>

Lanjutan Tabel/Continued Table 5.2.2

Kecamatan Subdistrict	Cabai Rawit/ Chili/Cayenne Pepper		Kentang/ Potato	
	2020	2021	2020	2021
(1)	(6)	(7)	(8)	(9)
1. Besuki	10	144	-	-
2. Bandung	420	-	-	-
3. Pakel	706	692	-	-
4. Campurdarat	324	535	-	-
5. Tanggunggunung	468	165	-	-
6. Kalidawir	644	498	-	-
7. Pucanglaban	-	-	-	-
8. Rejotangan	-	5 172	-	-
9. Ngunut	79	205	-	-
10. Sumbergempol	359	644	-	-
11. Boyolangu	1 411	656	-	-
12. Tulungagung	11	-	-	-
13. Kedungwaru	9	15	-	-
14. Ngantru	330	1 163	-	-
15. Karangrejo	78	129	-	-
16. Kauman	-	-	-	-
17. Gondang	4 240	4 889	-	-
18. Pagerwojo	164	739	-	-
19. Sendang	238	1 476	42	-
<b>Kabupaten Tulungagung</b>	<b>9 491</b>	<b>17 122</b>	<b>42</b>	<b>-</b>

Lanjutan Tabel/*Continued Table 5.2.2*

Kecamatan Subdistrict	Kubis/ Cabbage		Tomat/ Tomato	
	2020	2021	2020	2021
(1)	(10)	(11)	(12)	(13)
1. Besuki	-	-	-	-
2. Bandung	-	-	-	-
3. Pakel	1 330	-	1 058	458
4. Campurdarat	-	-	527	247
5. Tanggunggunung	-	-	161	16
6. Kalidawir	-	-	190	520
7. Pucanglaban	-	-	-	-
8. Rejotangan	-	-	-	784
9. Ngunut	-	-	-	-
10. Sumbergempol	-	-	-	-
11. Boyolangu	-	-	30	547
12. Tulungagung	-	-	-	-
13. Kedungwaru	-	-	-	-
14. Ngantru	1 648	12 250	52	24
15. Karangrejo	161	-	-	-
16. Kauman	-	-	-	-
17. Gondang	285	-	619	-
18. Pagerwojo	275	2 498	26	32
19. Sendang	288	5 320	127	1 757
<b>Kabupaten Tulungagung</b>	<b>3 987</b>	<b>20 068</b>	<b>2 790</b>	<b>4 385</b>

Lanjutan Tabel/Continued Table 5.2.2

Kecamatan Subdistrict	Bawang Putih/ Garlic		Kacang Panjang/ Long Beans		Petsai/Sawi/ Chinese Cabbage/Mustard Green	
	2020	2021	2020	2021	2020	2021
(1)	(14)	(15)	(16)	(17)	(18)	(19)
1. Besuki	-	-	-	-	-	-
2. Bandung	-	-	-	-	-	-
3. Pakel	-	-	930	204	5 906	9 010
4. Campurdarat	-	-	296	210	-	-
5. Tanggunggunung	-	-	556	58	-	-
6. Kalidawir	-	-	37	40	-	-
7. Pucanglaban	-	-	-	-	-	-
8. Rejotangan	-	-	6	-	-	-
9. Ngunut	-	-	-	-	-	-
10. Sumbergempol	-	-	-	-	-	-
11. Boyolangu	-	-	449	-	601	59
12. Tulungagung	-	-	-	-	-	-
13. Kedungwaru	-	-	-	-	-	-
14. Ngantru	-	-	104	31	73	8
15. Karangrejo	-	-	18	-	-	-
16. Kauman	-	-	-	-	-	-
17. Gondang	-	-	350	-	8 080	7 753
18. Pagerwojo	-	-	140	208	206	1 128
19. Sendang	-	-	118	3 720	270	4 920
<b>Kabupaten Tulungagung</b>	<b>-</b>	<b>-</b>	<b>3 004</b>	<b>4 471</b>	<b>15 136</b>	<b>22 878</b>

Catatan/Note: ...

Sumber/Source: BPS, Statistik Pertanian Hortikultura SPH-SBS/BPS-Statistics Indonesia, Agricultural Statistic for Horticulture SPH-SBS



**Tabel**  
**Table** 5.2.3

**Luas Panen Tanaman Sayuran dan Buah-buahan Semusim Menurut Jenis Tanaman di Kabupaten Tulungagung, 2018–2021**  
**Harvested Area of Seasonal Vegetables and Fruits by Kind of Plant in Tulungagung Regency, 2018–2021**

Jenis Tanaman Kind of Plants		Satuan Unit	2018	2019	2020	2021
(1)	(2)	(3)	(4)	(5)	(6)	
Sayuran/ Vegetables						
1.	Bawang Merah/ Shallot	ha/ ha	202	214	448	527
2.	Bawang Putih/ Garlic	ha/ ha	15	12	-	-
3.	Cabai Besar/ Chili ( <i>Capsicum Annum</i> )	ha/ ha	97	119	104	70
4.	Cabai Rawit/ Chili ( <i>Capsicum Frutescens</i> )	ha/ ha	212	208	239	264
5.	Kentang/ Potato	ha/ ha	-	6	2	-
6.	Kubis/ Cabbage	ha/ ha	79	78	61	117
7.	Kacang Panjang/ Yardlong Bean	ha/ ha	77	87	94	50
8.	Petsai/ Chinese Cabbage	ha/ ha	135	137	134	212
Buah–buahan/ Fruits						
9.	Melon/ Melon	ha/ ha	180	177	142	99
10.	Semangka/ Watermelon	ha/ ha	153	195	132	62

Catatan/Note: ...

Sumber/Source: BPS, Statistik Pertanian Hortikultura SPH-SBS/BPS-Statistics Indonesia, Agricultural Statistic for Horticulture SPH-SBS

**Tabel 5.2.4** **Produksi Tanaman Sayuran dan Buah-buahan Semusim Menurut Jenis Tanaman di Kabupaten Tulungagung (ton), 2017–2020**  
**Production of Seasonal Vegetables and Fruits by Kind of Plant in Tulungagung Regency (ton), 2017–2020**

Jenis Tanaman Kind of Plants		Satuan Unit	2018	2019	2020	2021
(1)	(2)	(3)	(4)	(5)	(6)	(6)
Sayuran/ Vegetables						
1.	Bawang Merah/ Shallot	kw/ qui	10 518	14 439	30 008	38 202
2.	Bawang Putih/ Garlic	kw/ qui	48	42	-	-
3.	Cabai Besar/ Chili ( <i>Capsicum Annum</i> )	kw/ qui	5 382	3 708	3 625	4 209
4.	Cabai Rawit/ Chili ( <i>Capsicum Frutescens</i> )	kw/ qui	17 045	10 771	9 491	17 080
5.	Kentang/ Potato	kw/ qui	-	76	42	-
6.	Kubis/ Cabbage	kw/ qui	2 213	3 279	3 987	20 068
7.	Kacang Panjang/ Yardlong Bean	kw/ qui	2 079	2 568	3 004	4 471
8.	Petsai/ Chinese Cabbage	kw/ qui	14 250	14 836	15 136	22 878
Buah–buahan/ Fruits						
9.	Melon/ Melon	kw/ qui	22 587	26 169	16 587	12 262
10.	Semangka/ Watermelon	kw/ qui	17 549	30 599	20 880	15 902

Catatan/Note: ...

Sumber/Source: BPS, Statistik Pertanian Hortikultura SPH-SBS/BPS-Statistics Indonesia, Agricultural Statistic for Horticulture SPH-SBS

**Tabel**  
**Table** 5.2.5

**Luas Panen Tanaman Biofarmaka Menurut Kecamatan dan Jenis Tanaman di Kabupaten Tulungagung (m<sup>2</sup>), 2020 dan 2021**  
**Harvested Area of Medicinal Plants by Subdistrict and Kind of Plant in Tulungagung Regency (m<sup>2</sup>), 2020 and 2021**

Kecamatan Subdistrict	Jahe/ Ginger		Laos/Lengkuas/ Galanga		Kencur/ East Indian Galangal	
	2020	2021	2020	2021	2020	2021
(1)	(2)	(3)	(4)	(5)	(6)	(7)
1. Besuki	281	11 567	301	7 471	299	3 462
2. Bandung	-	-	-	-	-	-
3. Pakel	-	-	-	-	-	-
4. Campurdarat	-	-	-	-	-	-
5. Tanggunggunung	1 207	1 194	2 254	2 187	687	716
6. Kalidawir	-	25	-	-	-	-
7. Pucanglaban	-	-	-	-	-	-
8. Rejotangan	60	363	-	-	36	190
9. Ngunut	-	-	-	-	-	-
10. Sumbergempol	-	-	-	-	-	-
11. Boyolangu	563	688	247	300	706	491
12. Tulungagung	-	1	-	-	-	-
13. Kedungwaru	8	10	13	15	19	20
14. Ngantru	-	-	-	-	-	-
15. Karangrejo	-	-	-	-	-	-
16. Kauman	-	-	-	-	-	-
17. Gondang	267	-	171	-	190	-
18. Pagerwojo	16 315	3 685	62	1 002	-	7 860
19. Sendang	66	147	38	74	-	48
<b>Kabupaten Tulungagung</b>	<b>18 767</b>	<b>17 680</b>	<b>3 086</b>	<b>11 049</b>	<b>1 937</b>	<b>12 787</b>

Lanjutan Tabel/Continued Table 5.2.5

Kecamatan Subdistrict	Kunyit/ Turmeric		Mengkudu/Pace/ Indian Mulberry (pohon/ tree)		Temulawak/ Java Turmeric	
	2020	2021	2020	2021	2020	2021
(1)	(8)	(9)	(10)	(11)	(12)	(13)
1. Besuki	312	14 658	309	309	61	6 332
2. Bandung	-	-	-	-	-	-
3. Pakel	-	-	-	-	-	-
4. Campurdarat	-	-	-	-	-	-
5. Tanggunggunung	3 095	3 185	89	290	1 196	1 077
6. Kalidawir	-	-	-	-	-	-
7. Pucanglaban	-	-	30	185	-	-
8. Rejotangan	40	125	-	-	-	-
9. Ngunut	-	1 200	208	208	-	-
10. Sumbergempol	-	-	-	-	-	-
11. Boyolangu	852	1 814	-	-	527	968
12. Tulungagung	-	1	-	18	-	-
13. Kedungwaru	15	25	20	10	-	-
14. Ngantru	-	-	-	-	-	-
15. Karangrejo	-	-	130	130	-	-
16. Kauman	-	-	-	-	-	-
17. Gondang	191	-	-	-	82	-
18. Pagerwojo	12 000	8 000	570	260	-	1 250
19. Sendang	71	207	57	54	-	14
<b>Kabupaten Tulungagung</b>	<b>16 576</b>	<b>29 215</b>	<b>1 413</b>	<b>1 464</b>	<b>1 866</b>	<b>9 641</b>

Catatan/Note: ...

Sumber/Source: BPS, Statistik Pertanian Hortikultura SPH-TBF/BPS-Statistics Indonesia, Agricultural Statistic for Horticulture SPH-TBF

**Tabel 5.2.6** **Produksi Tanaman Biofarmaka Menurut Kecamatan dan Jenis Tanaman di Kabupaten Tulungagung (kg), 2020 dan 2021**  
***Production of Medicinal Plants by Subdistrict and Kind of Plant in Tulungagung Regency (kg), 2020 and 2021***

Kecamatan Subdistrict	Jahe/ <i>Ginger</i>		Laos/Lengkuas/ <i>Galanga</i>		Kencur/ <i>East Indian Galangal</i>	
	2020	2021	2020	2021	2020	2021
(1)	(2)	(3)	(4)	(5)	(6)	(7)
1. Besuki	562	216 688	304	79 264	506	41 307
2. Bandung	-	-	-	-	-	-
3. Pakel	-	-	-	-	-	-
4. Campurdarat	-	-	-	-	-	-
5. Tanggunggunung	2 084	775	2 930	1 700	1 058	250
6. Kalidawir	-	375	-	-	-	-
7. Pucanglaban	-	-	-	-	-	-
8. Rejotangan	180	2 640	-	-	36	973
9. Ngunut	-	-	-	-	-	-
10. Sumbergempol	-	-	-	-	-	-
11. Boyolangu	5 067	4 816	2 217	1 550	4 942	2 455
12. Tulungagung	-	3	-	-	-	-
13. Kedungwaru	16	20	26	15	38	25
14. Ngantru	-	-	-	-	-	-
15. Karangrejo	-	-	-	-	-	-
16. Kauman	-	-	-	-	-	-
17. Gondang	1 190	-	906	-	570	-
18. Pagerwojo	7 724	17 460	686	5 900	-	38 250
19. Sendang	71	256	188	559	-	27
<b>Kabupaten Tulungagung</b>	<b>16 894</b>	<b>243 033</b>	<b>7 257</b>	<b>88 988</b>	<b>7 150</b>	<b>83 287</b>

Lanjutan Tabel/Continued Table 5.2.6

Kecamatan Subdistrict	Kunyit/ Turmeric		Mengkudu/Pace/ Indian Mulberry (pohon/ tree)		Temulawak/ Java Turmeric	
	2020	2021	2020	2021	2020	2021
(1)	(8)	(9)	(10)	(11)	(12)	(13)
1. Besuki	135	152 772	14 820	12 342	40	62 681
2. Bandung	-	-	-	-	-	-
3. Pakel	-	-	-	-	-	-
4. Campurdarat	-	-	-	-	-	-
5. Tanggunggunung	6 913	2 100	2 833	2 795	1 614	1 475
6. Kalidawir	-	-	-	-	-	-
7. Pucanglaban	-	-	3 364	5 754	-	-
8. Rejotangan	80	1 130	-	-	-	-
9. Ngunt	-	4 800	7 119	6 470	-	-
10. Sumbergempol	-	-	-	-	-	-
11. Boyolangu	8 520	9 100	-	-	4 216	4 856
12. Tulungagung	-	2	-	154	-	-
13. Kedungwaru	30	25	300	300	-	-
14. Ngantru	-	-	-	-	-	-
15. Karangrejo	-	-	1 950	1 386	-	-
16. Kauman	-	-	-	-	-	-
17. Gondang	690	-	-	-	150	-
18. Pagerwojo	7 200	37 810	226	1 900	-	4 220
19. Sendang	111	412	85	297	-	84
<b>Kabupaten Tulungagung</b>	<b>23 679</b>	<b>208 151</b>	<b>30 697</b>	<b>31 398</b>	<b>6 020</b>	<b>73 316</b>

Catatan/Note: ...

Sumber/Source: BPS, Statistik Pertanian Hortikultura SPH-TBF/BPS-Statistics Indonesia, Agricultural Statistic for Horticulture SPH-TBF

**Tabel** 5.2.7 **Luas Panen Tanaman Biofarmaka Menurut Jenis Tanaman di Kabupaten Tulungagung, 2018–2021**  
**Table** 5.2.7 **Harvested Area of Medicinal Plants by Kind of Plant in Tulungagung Regency, 2018–2021**

Jenis Tanaman <i>Kind of Plants</i>		Satuan <i>Unit</i>	2018	2019	2020	2021
(1)	(2)	(3)	(4)	(5)	(6)	
1.	Jahe/ <i>Ginger</i>	m <sup>2</sup> / m <sup>2</sup>	45 338	64 667	18 767	17 680
2.	Kencur/ <i>East Indian Galangal</i>	m <sup>2</sup> / m <sup>2</sup>	3 912	5 336	1 937	12 787
3.	Kunyit/ <i>Turmeric</i>	m <sup>2</sup> / m <sup>2</sup>	20 461	30 463	16 576	29 215
4.	Laos/Lengkuas/ <i>Galanga</i>	m <sup>2</sup> / m <sup>2</sup>	3 279	3 640	3 086	11 049
5.	Mengkudu/Pace/ <i>Indian Mulberry</i>	pohon/ <i>tree</i>	1 933	1 747	1 413	1 464
6.	Temulawak/ <i>Java Turmeric</i>	m <sup>2</sup> / m <sup>2</sup>	1 513	3 737	1 866	9 641

Catatan/Note: ...

Sumber/Source: BPS, Statistik Pertanian Hortikultura SPH-TBF/BPS-Statistics Indonesia, *Agricultural Statistic for Horticulture SPH-TBF*

**Tabel 5.2.8** **Produksi Tanaman Biofarmaka Menurut Jenis Tanaman di Kabupaten Tulungagung (kg), 2018-2021**  
**Production of Medicinal Plants by Kind of Plant in Tulungagung Regency (kg), 2018-2021**

	<b>Jenis Tanaman</b> <i>Kind of Plants</i>	<b>Satuan</b> <i>Unit</i>	<b>2018</b>	<b>2019</b>	<b>2020</b>	<b>2021</b>
	(1)	(2)	(3)	(4)	(5)	(6)
1.	Jahe/ <i>Ginger</i>	kg/ <i>kg</i>	57 242	66 119	16 894	243 033
2.	Kencur/ <i>East Indian Galangal</i>	kg/ <i>kg</i>	7 771	6 757	7 150	83 287
3.	Kunyit/ <i>Turmeric</i>	kg/ <i>kg</i>	82 106	39 800	23 679	208 151
4.	Laos/Lengkuas/ <i>Galanga</i>	kg/ <i>kg</i>	8 275	8 264	7 257	88 988
5.	Mengkudu/Pace/ <i>Indian Mulberry</i>	kg/ <i>kg</i>	65 325	58 313	30 697	31 398
6.	Temulawak/ <i>Java Turmeric</i>	kg/ <i>kg</i>	3 533	5 747	6 020	73 316

Catatan/Note: ...

Sumber/Source: BPS, Statistik Pertanian Hortikultura SPH-TBF/BPS-Statistics Indonesia, *Agricultural Statistic for Horticulture SPH-TBF*



**Tabel**  
**Table** 5.2.9

**Luas Panen Tanaman Hias Menurut Kecamatan dan Jenis Tanaman di Kabupaten Tulungagung (m<sup>2</sup>), 2020 dan 2021**  
**Harvested Area of Ornamental Plants by Subdistrict and Kind of Plant in Tulungagung Regency (m<sup>2</sup>), 2020 and 2021**

Kecamatan Subdistrict	Anggrek/ <i>Orchid</i>		Krisan/ <i>Chrysantemum</i>		Mawar/ <i>Rose</i>	
	2020	2021	2020	2021	2020	2021
(1)	(2)	(3)	(4)	(5)	(6)	(7)
1. Besuki	-	-	-	-	-	-
2. Bandung	-	-	-	-	-	-
3. Pakel	-	-	-	-	-	-
4. Campurdarat	-	-	-	-	-	-
5. Tanggunggunung	-	-	-	-	-	-
6. Kalidawir	-	-	-	-	-	-
7. Pucanglaban	-	-	-	-	-	-
8. Rejotangan	-	-	-	-	-	-
9. Ngunut	-	-	-	-	-	-
10. Sumbergempol	-	-	-	-	-	-
11. Boyolangu	-	-	-	-	-	-
12. Tulungagung	1	-	-	-	2	1
13. Kedungwaru	-	-	-	-	2	-
14. Ngantru	-	-	-	-	-	-
15. Karangrejo	-	-	-	-	-	-
16. Kauman	-	-	-	-	-	-
17. Gondang	-	-	-	-	-	-
18. Pagerwojo	46	-	-	-	-	205
19. Sendang	-	-	360	120	-	-
<b>Kabupaten Tulungagung</b>	<b>47</b>	<b>-</b>	<b>360</b>	<b>120</b>	<b>4</b>	<b>206</b>

Lanjutan Tabel/Continued Table 5.2.9

Kecamatan Subdistrict	Sedap Malam/ Tuberose		Melati/ Jasmine		Philodendron/ Philodendron	
	2020	2021	2020	2021	2020	2021
(1)	(8)	(9)	(10)	(11)	(12)	(13)
1. Besuki	-	-	-	-	-	-
2. Bandung	-	-	-	-	-	-
3. Pakel	-	-	-	-	-	-
4. Campurdarat	-	-	23 450	23 450	-	-
5. Tanggunggunung	-	-	-	-	-	-
6. Kalidawir	-	-	-	-	-	-
7. Pucanglaban	-	-	-	-	-	-
8. Rejotangan	-	-	-	-	-	-
9. Ngunut	-	-	5 640	4 800	-	-
10. Sumbergempol	-	-	-	-	-	-
11. Boyolangu	-	-	-	-	-	-
12. Tulungagung	-	-	3	4	-	-
13. Kedungwaru	-	-	4	3	-	-
14. Ngantru	-	-	-	-	-	-
15. Karangrejo	-	-	-	-	-	-
16. Kauman	-	-	-	-	-	-
17. Gondang	-	-	-	-	-	-
18. Pagerwojo	-	-	-	30	-	7
19. Sendang	-	-	-	8	1 600	1 460
<b>Kabupaten Tulungagung</b>	<b>-</b>	<b>-</b>	<b>29 097</b>	<b>28 295</b>	<b>1 600</b>	<b>1 467</b>

Catatan/Note: ...

Sumber/Source: BPS, Statistik Pertanian Hortikultura SPH-TH/BPS-Statistics Indonesia, Agricultural Statistik for Horticulture SPH-TH

**Tabel**  
**Table** 5.2.10

**Produksi Tanaman Hias Menurut Kecamatan dan Jenis Tanaman di Kabupaten Tulungagung (tangkai), 2020 dan 2021**

*Production of Ornamental Plants by Subdistrict and Kind of Plant in Tulungagung Regency (stalks), 2020 and 2021*

Kecamatan Subdistrict	Anggrek/ <i>Orchid</i>		Krisan/ <i>Chrysantemum</i>		Mawar/ <i>Rose</i>	
	2020	2021	2020	2021	2020	2021
(1)	(2)	(3)	(4)	(5)	(6)	(7)
1. Besuki	-	-	-	-	-	-
2. Bandung	-	-	-	-	-	-
3. Pakel	-	-	-	-	-	-
4. Campurdarat	-	-	-	-	-	-
5. Tanggunggunung	-	-	-	-	-	-
6. Kalidawir	-	-	-	-	-	-
7. Pucanglaban	-	-	-	-	-	-
8. Rejotangan	-	-	-	-	-	-
9. Ngunut	-	-	-	-	-	-
10. Sumbergempol	-	-	-	-	-	-
11. Boyolangu	-	-	-	-	-	-
12. Tulungagung	50	-	-	-	88	3
13. Kedungwaru	-	-	-	-	23	-
14. Ngantru	-	-	-	-	-	-
15. Karangrejo	-	-	-	-	-	-
16. Kauman	-	-	-	-	-	-
17. Gondang	-	-	-	-	-	-
18. Pagerwojo	552	-	-	-	-	555
19. Sendang	-	-	30 600	9 600	-	-
<b>Kabupaten Tulungagung</b>	<b>602</b>	<b>-</b>	<b>30 600</b>	<b>9 600</b>	<b>111</b>	<b>558</b>

Lanjutan Tabel/Continued Table 5.2.10

Kecamatan Subdistrict	Sedap Malam/ Tuberose		Melati/ Jasmine		Philodendron/ Philodendron	
	2020	2021	2020	2021	2020	2021
(1)	(8)	(9)	(10)	(11)	(12)	(13)
1. Besuki	-	-	-	-	-	-
2. Bandung	-	-	-	-	-	-
3. Pakel	-	-	-	-	-	-
4. Campurdarat	-	-	18 369	9 779	-	-
5. Tanggunggunung	-	-	-	-	-	-
6. Kalidawir	-	-	-	-	-	-
7. Pucanglaban	-	-	-	-	-	-
8. Rejotangan	-	-	-	-	-	-
9. Ngunut	-	-	1 987	4 667	-	-
10. Sumbergempol	-	-	-	-	-	-
11. Boyolangu	-	-	-	-	-	-
12. Tulungagung	-	-	88	7	-	-
13. Kedungwaru	-	-	68	3	-	-
14. Ngantru	-	-	-	-	-	-
15. Karangrejo	-	-	-	-	-	-
16. Kauman	-	-	-	-	-	-
17. Gondang	-	-	-	-	-	-
18. Pagerwojo	-	-	-	30	-	43
19. Sendang	-	-	-	2	10 270	19 094
<b>Kabupaten Tulungagung</b>	<b>-</b>	<b>-</b>	<b>20 512</b>	<b>14 448</b>	<b>10 270</b>	<b>19 137</b>

Catatan/Note: ...

Sumber/Source: BPS, Statistik Pertanian Hortikultura SPH-TH/BPS-Statistics Indonesia, Agricultural Statistik for Horticulture SPH-TH

**Tabel** 5.2.11 **Luas Panen Tanaman Hias Menurut Jenis Tanaman di Kabupaten Tulungagung, 2018–2021**  
**Table** 5.2.11 **Harvested Area of Ornamental Plants by Kind of Plant in Tulungagung Regency, 2018–2021**

	<b>Jenis Tanaman</b> <i>Kind of Plants</i>	<b>Satuan</b> <i>Unit</i>	<b>2018</b>	<b>2019</b>	<b>2020</b>	<b>2021</b>
	(1)	(2)	(3)	(4)	(5)	(6)
1.	Anggrek/ <i>Orchid</i>	m <sup>2</sup> / m <sup>2</sup>	13	15	47	-
2.	Krisan/ <i>Chrysantemum</i>	m <sup>2</sup> / m <sup>2</sup>	720	1 715	360	120
3.	Mawar/ <i>Rose</i>	m <sup>2</sup> / m <sup>2</sup>	148	203	4	206
4.	Sedap Malam/ <i>Tuberose</i>	m <sup>2</sup> / m <sup>2</sup>	-	-	-	-
5.	Melati/ <i>Jasmine</i>	m <sup>2</sup> / m <sup>2</sup>	20 121	23 560	29 097	28 295
6.	Philodendron/ <i>Philodendron</i>	m <sup>2</sup> / m <sup>2</sup>	1 200	1 800	1 600	1 467

Catatan/Note: ...

Sumber/Source: BPS, Statistik Pertanian Hortikultura SPH-TH/BPS-Statistics Indonesia, Agricultural Statistik for Horticulture SPH-TH

**Tabel** 5.2.12 **Produksi Tanaman Hias Menurut Jenis Tanaman di Kabupaten Tulungagung, 2018–2021**  
**Table** 5.2.12 **Production of Ornamental Plants by Kind of Plant in Tulungagung Regency, 2018–2021**

Jenis Tanaman <i>Kind of Plants</i>		Satuan <i>Unit</i>	2018	2019	2020	2021
(1)	(2)	(3)	(4)	(5)	(6)	
1.	Anggrek/ <i>Orchid</i>	tangkai/ <i>stalks</i>	260	283	602	-
2.	Krisan/ <i>Chrysantemum</i>	tangkai/ <i>stalks</i>	54 540	144 060	30 600	9 600
3.	Mawar/ <i>Rose</i>	tangkai/ <i>stalks</i>	1 781	1 870	111	558
4.	Sedap Malam/ <i>Tuberose</i>	tangkai/ <i>stalks</i>	-	-	-	-
5.	Melati/ <i>Jasmine</i>	kg/ <i>kg</i>	9 675	19 181	20 512	14 488
6.	Philodendron/ <i>Philodendron</i>	pohon/ <i>tree</i>	12 367	11 102	10 270	19 137

Catatan/Note: ...

Sumber/Source: BPS, Statistik Pertanian Hortikultura SPH-TH/BPS-Statistics Indonesia, Agricultural Statistik for Horticulture SPH-TH

**Tabel**  
**Table** 5.2.13

**Produksi Buah-buahan Menurut Kecamatan dan Jenis Tanaman di Kabupaten Tulungagung (kw), 2020 dan 2021**  
**Production of Fruits by Subdistrict and Kind of Plant in Tulungagung Regency (qui), 2020 and 2021**

Kecamatan Subdistrict	Mangga/ Mango		Durian/ Durian	
	2020	2021	2020	2021
(1)	(2)	(3)	(4)	(5)
1. Besuki	479	5 899	806	-
2. Bandung	1 261	0	840	-
3. Pakel	503	13 545	-	-
4. Campurdarat	2 762	465	-	-
5. Tanggunggunung	952	8 548	-	295
6. Kalidawir	5 020	0	9	70
7. Pucanglaban	990	16 245	21	-
8. Rejotangan	4 614	19 851	470	-
9. Ngunut	5 564	3 600	156	87
10. Sumbergempol	-	0	-	-
11. Boyolangu	5 700	312	11	-
12. Tulungagung	537	168	3	-
13. Kedungwaru	-	0	-	-
14. Ngantru	4 794	1 873	298	364
15. Karangrejo	5 044	286	198	890
16. Kauman	-	114	11	-
17. Gondang	11 454	2 254	75	29
18. Pagerwojo	200	2	645	55
19. Sendang	242	3 162	120	-
<b>Kabupaten Tulungagung</b>	<b>50 116</b>	<b>46 832</b>	<b>3 663</b>	<b>1 790</b>

Lanjutan Tabel/Continued Table 5.2.13

Kecamatan Subdistrict	Jeruk Siam/Keprok/ Orange/ Tangerine		Pisang/ Banana	
	2020	2021	2020	2021
(1)	(6)	(7)	(8)	(9)
1. Besuki	46	538	5 187	17 653
2. Bandung	-	-	7 257	4 669
3. Pakel	-	-	1 395	3 294
4. Campurdarat	566	-	9 446	3 263
5. Tanggunggunung	-	592	8 076	97 907
6. Kalidawir	-	315	38 312	7 869
7. Pucanglaban	-	-	4 426	3 008
8. Rejotangan	96 821	343 426	6 878	11 067
9. Ngunut	343	211	4 788	6 609
10. Sumbergempol	-	-	6 800	6 800
11. Boyolangu	1 041	-	6 860	9 219
12. Tulungagung	-	-	396	396
13. Kedungwaru	100	100	1 024	1 218
14. Ngantru	1 218	3 581	4 945	17 683
15. Karangrejo	3 231	43 641	3 506	2 170
16. Kauman	110	-	82	268
17. Gondang	46	295	29 603	31 274
18. Pagerwojo	184	68	3 063	2 179
19. Sendang	144	240	3 904	3 624
<b>Kabupaten Tulungagung</b>	<b>103 850</b>	<b>393 007</b>	<b>145 948</b>	<b>230 171</b>



Lanjutan Tabel/*Continued Table* 5.2.13

Kecamatan Subdistrict	Pepaya/ Papaya		Salak/ Snakefruit	
	2020	2021	2020	2021
(1)	(10)	(11)	(12)	(13)
1. Besuki	37	119	106	119
2. Bandung	-	-	33	22
3. Pakel	-	11	-	-
4. Campurdarat	1 438	4 891	-	-
5. Tanggunggunung	273	1 026	-	-
6. Kalidawir	615	867	2 764	316
7. Pucanglaban	-	-	-	-
8. Rejotangan	-	-	-	-
9. Ngunut	1 315	1 526	31	26
10. Sumbergempol	20 000	20 000	-	-
11. Boyolangu	9 895	1 737	35	341
12. Tulungagung	34	72	-	-
13. Kedungwaru	56	398	-	-
14. Ngantru	6 547	14 749	150	131
15. Karangrejo	5 381	3 403	8	-
16. Kauman	52	23	-	-
17. Gondang	851	900	30	28
18. Pagerwojo	94	48	-	3
19. Sendang	1 129	1 172	105	105
<b>Kabupaten Tulungagung</b>	<b>47 717</b>	<b>50 941</b>	<b>3 262</b>	<b>1 090</b>

Lanjutan Tabel/*Continued Table* 5.2.13

Kecamatan Subdistrict	Nangka/Cempedak/ <i>Jackfruit</i>		Belimbing/ <i>Star Fruit</i>	
	2020	2021	2020	2021
(1)	(14)	(15)	(16)	(17)
1. Besuki	-	8 414	202	623
2. Bandung	3 407	501	555	58
3. Pakel	167	640	364	413
4. Campurdarat	325	299	616	486
5. Tanggunggunung	-	2 650	10	340
6. Kalidawir	2 570	0	-	93
7. Pucanglaban	323	29	126	123
8. Rejotangan	755	105	10 579	54 660
9. Ngunut	351	351	20 050	18 882
10. Sumbergempol	-	0	726	828
11. Boyolangu	100	0	19 677	24 217
12. Tulungagung	493	548	427	520
13. Kedungwaru	-	266	124	167
14. Ngantru	3 163	10 534	268	1 075
15. Karangrejo	214	257	746	635
16. Kauman	226	59	84	61
17. Gondang	6 707	7 400	866	1 211
18. Pagerwojo	646	62	-	3
19. Sendang	1 191	1 040	591	-
<b>Kabupaten Tulungagung</b>	<b>20 638</b>	<b>33 155</b>	<b>56 011</b>	<b>104 394</b>

Catatan/Note: ...

Sumber/Source: BPS, Statistik Pertanian Hortikultura SPH-BST/BPS-Statistics Indonesia, *Agricultural Statistic for Horticulture SPH-BST*

**Tabel**  
**Table** 5.2.14

**Produksi Buah–Buahan dan Sayuran Tahunan Menurut  
Jenis Tanaman di Kabupaten Tulungagung, 2018–  
2021**

***Production of Annual Fruits and Vegetables by Kind of Plant  
in Tulungagung Regency, 2018–2021***

Jenis Tanaman <i>Kind of Plants</i>		Satuan <i>Unit</i>	2018	2019	2020	2021
(1)	(2)	(3)	(4)	(5)	(6)	(6)
Buah–Buahan/ <i>Fruits</i> :						
1.	Durian/ <i>Durian</i>	kw/ <i>qui</i>	4 284	7 137	3 663	1 790
2.	Jeruk Siam/Keprok/ <i>Tangerine/Orange</i>	kw/ <i>qui</i>	51 116	87 716	103 850	393 007
3.	Mangga/ <i>Mango</i>	kw/ <i>qui</i>	97 751	116 524	50 116	46 832
4.	Pepaya/ <i>Papaya</i>	kw/ <i>qui</i>	99 218	53 265	47 717	50 941
5.	Pisang/ <i>Banana</i>	kw/ <i>qui</i>	160 871	173 257	145 948	230 171
6.	Salak/ <i>Salacca</i>	kw/ <i>qui</i>	3 109	5 723	3 262	1 090
7.	Nangka/Cempedak/ <i>Jack Fruit</i>	kw/ <i>qui</i>	20 898	64 895	20 638	33 155
8.	Belimbing/ <i>Star Fruit</i>	kw/ <i>qui</i>	70 556	53 922	56 011	104 394
Sayuran/ <i>Vegetables</i> :						
9.	Melinjo/ <i>Melinjo</i>	kw/ <i>qui</i>	1 089	2 135	478	1 271
10.	Petai/ <i>Twisted Cluster Bean</i>	kw/ <i>qui</i>	2 357	2 207	899	3 379

Catatan/Note: ...

Sumber/Source: BPS, Statistik Pertanian Hortikultura SPH-BST/BPS-Statistics Indonesia, *Agricultural Statistic for Horticulture SPH-BST*

**Tabel**  
**Table** 5.2.15

**Produksi Tanaman Sayuran Menurut Jenis Sayuran, Luas dan Harga di Kabupaten Tulungagung, 2021**  
**Vegetables Production by Type, Area and Price in Tulungagung Regency, 2021**

Jenis Tanaman <i>Kind of Plants</i>		Luas tanaman (Ha) <i>Palmted Area</i>	Luas panen (Ha) <i>Harvest Area</i>	Produksi (Kw) <i>Production</i>	Harga produsen per Kg (Rp) <i>Price Of Producer</i>
(1)	(2)	(3)	(4)	(5)	(5)
1.	Bawang daun/Onion Leave	57.00	54.00	3 193.80	6 972.92
2.	Bawang merah/Onion	536.00	526.50	38 201.60	13 931.65
3.	Bawang putih/Garlic	-	-	-	-
4.	Kembang Kol	-	-	-	-
5.	Kentang	-	-	-	-
6.	Kubis	127.00	117.00	20 068.00	3 230.05
7.	Petsai/Sawi	216.00	212.00	22 878.00	3 109.15
8.	Wortel	56.00	55.00	4 534.00	6 325.00
9.	Bayam	66.30	66.00	6 908.00	2 553.13
10.	Buncis	7.00	3.00	23.00	2 666.67
11.	Cabai Besar/TW/Teropong	58.50	69.50	4 208.50	19 214.04
12.	Cabai Keriting	126.50	107.50	7 191.40	17 338.72
13.	Cabe rawit/Chili	268.50	254.00	17 066.80	36 262.64
14.	Jamur Tiram	13 914.00	15 086.00	28 693.72	11 683.65
15.	Jamur Merang	1.00	1.00	1.00	5 000.00
16.	Jamur Lainnya	78.00	78.00	4.94	88 750.00
17.	Kacang Panjang	33.10	50.00	4 534.00	4 613.95
18.	Kangkung	31.60	37.00	8 739.00	2 050.19
19.	Mentimun	11.70	11.00	216.00	2 121.11
20.	Labu Siam	9.00	13.00	2 462.00	2 640.91
21.	Paprika	-	-	-	-
22.	Terung	29.50	51.00	1 770.00	2 824.01
23.	Tomat	38.00	45.50	4 357.00	4 434.72
24.	Melon	102.00	99.00	12 262.00	6 291.67
25.	Semangka	59.00	62.00	15 902.00	3 722.22
26.	Stroberi	-	-	-	-
<b>Kabupaten Tulungagung</b>		<b>15 825.70</b>	<b>16 998.00</b>	<b>203 214.76</b>	<b>245 736.38</b>

Catatan/Note: ...

Sumber/Source: Dinas Pertanian Kabupaten Tulungagung/ Agriculture and Food Crops Services Tulungagung Regency

**Tabel 5.2.16** **Produksi Buah-buahan Menurut Jenis dan Harganya di Kabupaten Tulungagung, 2021**  
**Fruits Production by Type and Price in Tulungagung Regency, 2021**

Jenis Tanaman <i>Kind of Plants</i>	Tanaman Baru (Phn/Rmp)	Tanaman Produktif Yang Sedang Menghasilkan (Phn/Rmp)	Produksi (Kw)	Produktivitas (Kg/Phn)	Rerata Harga (Rp./Kg)
(1)	(2)	(3)			(4)
1. Alpokat	74 206	71 080	24 776.26	34.86	9 229.17
2. Anggur	76	-	-	-	-
3. Apel	-	-	-	-	-
4. Belimbing	4 217	52 776	103 994.25	197.05	6 528.24
5. Buah Naga	2 585	556	124.70	22.43	6 375.00
6. Duku/langsat	2	7 698	1 612.35	20.95	9 950.00
7. Durian/Durian	1 828	2 005	1 789.82	89.27	14 988.10
8. Jambu Air	822	3 497	2 340.88	66.94	6 829.55
9. Jambu Biji	217	6 613	9 182.72	138.86	5 036.67
10. Jeruk Lemon	665	571	77.00	13.49	10 000.00
11. Jeruk Pamelon	-	204	1 015.20	497.65	13 550.00
12. Jeruk Siam/Kepron	6 395	108 894	393 007.00	360.91	6 880.30
13. Lengkeng	7 711	17	32.14	189.06	19 000.00
14. Mangga	1 015	62 626	46 832.24	74.78	8 638.89
15. Manggis	54	2 343	420.24	17.94	7 916.67
16. Nenas	-	-	-	-	-
17. Nangka/ Cempedak	821	26 094	33 154.79	127.06	4 612.50
18. Pepaya	4 560	55 162	50 941.10	92.35	3 215.63
19. Pisang	150 582	513 743	230 170.84	44.80	3 953.51
20. Rambutan	3	44 165	40 710.75	92.18	5 597.22
21. Salak	-	11 011	1 090.41	9.90	4 617.59
22. Sawo	-	9 839	3 513.43	35.71	6 751.26
23. Sirsak	2 337	3 886	1 724.10	44.37	3 614.81
24. Sukun	8	6 554	8 304.14	126.70	3 538.64
25. Melinjo	-	4 150	1 270.84	30.62	6 875.00
26. Petai	148	3 048	3 078.87	101.01	6 642.08
27. Jengkol	-	2	0.26	13.00	5 000.00
<b>Kabupaten Tulungagung</b>	<b>258 252</b>	<b>996 534</b>	<b>959 164.33</b>	<b>2 441.87</b>	

Catatan/Note: komoditi semangka dan melon jumlah panen (Ha)/ commodity of watermelon and melon harvested area  
 Sumber/Source: Dinas Pertanian Kabupaten Tulungagung/ Agriculture and Food Crops Services Tulungagung Regency

### 5.3 PERKEBUNAN ESTATE CROPS

**Tabel 5.3.1** Luas Areal Tanaman Perkebunan Menurut Kecamatan dan Jenis Tanaman di Kabupaten Tulungagung (ha), 2020 dan 2021  
*Planted Area of Estate Crops by Subdistrict and Type of Crops in Tulungagung Regency (ha), 2020 dan 2021*

Kecamatan Subdistrict	Kelapa Sawit/Oil Palm		Kelapa/Coconut	
	2020	2021	2020	2021
(1)	(2)	(3)	(4)	(5)
1. Besuki	-	-	913,00	741
2. Bandung	-	-	1 039,00	1 145
3. Pakel	-	-	142,00	133
4. Campurdarat	-	-	383,00	391
5. Tanggunggunung	-	-	1 094,00	1 089
6. Kalidawir	-	-	1 157,00	641
7. Pucanglaban	-	-	1 556,31	1 480
8. Rejotangan	-	-	658,00	623
9. Ngunut	-	-	333,00	410
10. Sumbergempol	-	-	412,00	-
11. Boyolangu	-	-	91,00	93
12. Tulungagung	-	-	-	-
13. Kedungwaru	-	-	107,00	46
14. Ngantru	-	-	185,00	141
15. Karangrejo	-	-	143,00	164
16. Kauman	-	-	-	-
17. Gondang	-	-	230,00	210
18. Pagerwojo	-	-	634,00	579
19. Sendang	-	-	477,00	527
<b>Kabupaten Tulungagung</b>	<b>-</b>	<b>-</b>	<b>9 554,31</b>	<b>8 413</b>

Lanjutan Tabel/*Continued Table* 5.3.1

Kecamatan Subdistrict	Karet/Rubber		Kopi/Coffee	
	2020	2021	2020	2021
(1)	(6)	(7)	(8)	(9)
1. Besuki	-	-	2,00	2,00
2. Bandung	-	-	2,00	2,00
3. Pakel	-	-	-	1,00
4. Campurdarat	-	-	1,00	1,00
5. Tanggunggunung	-	-	4,00	4,00
6. Kalidawir	-	-	13,50	13,50
7. Pucanglaban	-	-	2,00	2,00
8. Rejotangan	-	-	4,00	4,00
9. Ngunut	-	-	3,50	4,00
10. Sumbergempol	-	-	6,00	6,00
11. Boyolangu	-	-	2,00	2,00
12. Tulungagung	-	-	-	-
13. Kedungwaru	-	-	2,00	2,00
14. Ngantru	-	-	3,00	3,00
15. Karangrejo	-	-	6,00	6,00
16. Kauman	-	-	7,00	7,00
17. Gondang	-	-	9,00	9,00
18. Pagerwojo	-	-	212,30	200,30
19. Sendang	-	-	375,00	364,40
<b>Kabupaten Tulungagung</b>	<b>-</b>	<b>-</b>	<b>654,30</b>	<b>633,20</b>

Lanjutan Tabel/Continued Table 5.3.1

Kecamatan Subdistrict	Kakao/Cocoa		Tebu/Sugar Cane	
	2020	2021	2020	2021
(1)	(10)	(11)	(12)	(13)
1. Besuki	56,00	54,00	5,00	5,00
2. Bandung	86,00	86,00	-	-
3. Pakel	26,00	41,00	-	-
4. Campurdarat	15,00	15,00	17,00	17,00
5. Tanggunggunung	69,00	69,00	11,00	11,00
6. Kalidawir	197,00	197,00	26,00	12,00
7. Pucanglaban	23,00	23,00	21,00	36,50
8. Rejotangan	270,00	290,00	573,00	180,79
9. Ngunut	29,00	46,00	65,00	69,00
10. Sumbergempol	88,00	88,00	512,00	279,00
11. Boyolangu	13,00	13,00	35,00	56,96
12. Tulungagung	-	-	105,00	123,45
13. Kedungwaru	12,00	12,00	1 142,00	1 035,50
14. Ngantru	22,00	22,00	1 004,00	706,58
15. Karangrejo	76,00	102,00	425,00	379,35
16. Kauman	7,00	7,00	310,00	263,63
17. Gondang	81,00	81,00	71,00	27,24
18. Pagerwojo	98,00	40,00	65,00	75,02
19. Sendang	41,00	63,00	270,00	383,00
<b>Kabupaten Tulungagung</b>	<b>1 209,00</b>	<b>1 249,00</b>	<b>4 657,00</b>	<b>3 661,02</b>



Lanjutan Tabel/*Continued Table 5.3.1*

Kecamatan <i>Subdistrict</i>	Teh/ <i>Tea</i>		Tembakau/ <i>Tobacco</i>	
	2020	2021	2020	2021
(1)	(14)	(15)	(16)	(17)
1. Besuki	-	-	-	-
2. Bandung	-	-	-	-
3. Pakel	-	-	253,00	256,00
4. Campurdarat	-	-	586,00	593,00
5. Tanggunggunung	-	-	-	-
6. Kalidawir	-	-	2,00	-
7. Pucanglaban	-	-	-	-
8. Rejotangan	-	-	-	-
9. Ngunut	-	-	-	-
10. Sumbergempol	-	-	5,00	9,00
11. Boyolangu	-	-	263,00	349,00
12. Tulungagung	-	-	-	2,00
13. Kedungwaru	-	-	-	-
14. Ngantru	-	-	-	-
15. Karangrejo	-	-	-	-
16. Kauman	-	-	-	-
17. Gondang	-	-	172,00	173,00
18. Pagerwojo	-	-	-	-
19. Sendang	-	-	-	-
<b>Kabupaten Tulungagung</b>	-	-	<b>1 281,00</b>	<b>1 382,00</b>

Catatan/*Note*: Data perkebunan besar tidak tersedia/*Data of industrial plantation is not available*

Sumber/*Source*: Dinas Pertanian Kabupaten Tulungagung/ *Agriculture and Food Crops Services Tulungagung Regency*

**Tabel**  
**Table** 5.3.2

**Produksi Perkebunan Menurut Kecamatan dan Jenis Tanaman di Kabupaten Tulungagung (ton), 2020 dan 2021**

*Production of Estate by Subdistrict and Type of Crops in Tulungagung Regency (ton), 2020 and 2021*

Kecamatan Subdistrict	Kelapa Sawit/Oil Palm		Kelapa/Coconut	
	2020	2021	2020	2021
(1)	(2)	(3)	(4)	(5)
1. Besuki	-	-	573,00	490,78
2. Bandung	-	-	685,00	898,88
3. Pakel	-	-	72,00	129,20
4. Campurdarat	-	-	60,00	332,84
5. Tanggunggunung	-	-	759,00	1 072,67
6. Kalidawir	-	-	427,00	522,50
7. Pucanglaban	-	-	1 471,00	1 215,91
8. Rejotangan	-	-	-	524,70
9. Ngunut	-	-	170,00	434,60
10. Sumbergempol	-	-	-	-
11. Boyolangu	-	-	43,00	90,47
12. Tulungagung	-	-	-	-
13. Kedungwaru	-	-	50,00	40,99
14. Ngantru	-	-	130,00	125,90
15. Karangrejo	-	-	60,00	160,82
16. Kauman	-	-	-	-
17. Gondang	-	-	304,00	184,44
18. Pagerwojo	-	-	315,00	572,40
19. Sendang	-	-	112,00	433,54
<b>Kabupaten Tulungagung</b>	<b>-</b>	<b>-</b>	<b>5 231,00</b>	<b>7 231,00</b>

Lanjutan Tabel/*Continued Table* 5.3.2

Kecamatan Subdistrict	Karet/Rubber		Kopi/Coffee	
	2020	2021	2020	2021
(1)	(6)	(7)	(8)	(9)
1. Besuki	-	-	0,55	1,42
2. Bandung	-	-	0,52	1,42
3. Pakel	-	-	-	-
4. Campurdarat	-	-	-	-
5. Tanggunggunung	-	-	1,10	2,83
6. Kalidawir	-	-	7,00	9,57
7. Pucanglaban	-	-	1,10	1,42
8. Rejotangan	-	-	1,59	2,83
9. Ngunut	-	-	0,99	2,48
10. Sumbergempol	-	-	1,53	3,55
11. Boyolangu	-	--	0,52	0,71
12. Tulungagung	-	-	-	-
13. Kedungwaru	-	-	0,51	1,42
14. Ngantru	-	-	0,52	2,12
15. Karangrejo	-	-	1,58	4,25
16. Kauman	-	-	1,04	3,55
17. Gondang	-	-	4,68	6,38
18. Pagerwojo	-	-	65,73	106,00
19. Sendang	-	-	126,50	196,04
<b>Kabupaten Tulungagung</b>	-	-	<b>215,46</b>	<b>345,98</b>

Lanjutan Tabel/*Continued Table* 5.3.2

Kecamatan Subdistrict	Kakao/Cocoa		Tebu/Sugar Cane	
	2020	2021	2020	2021
(1)	(10)	(11)	(12)	(13)
1. Besuki	-	22,92	375,00	375,00
2. Bandung	-	44,29	-	
3. Pakel	-	21,44	-	
4. Campurdarat	-	7,92	1 309,00	1 258,00
5. Tanggunggunung	-	32,95	803,00	781,00
6. Kalidawir	54,00	78,49	2 028,00	912,00
7. Pucanglaban	5,50	8,36	1 512,00	2 591,50
8. Rejotangan	110,00	121,43	49 048,80	15 674,49
9. Ngunut	-	13,10	5 525,00	5 837,40
10. Sumbergempol	-	37,60	47 360,00	24 607,80
11. Boyolangu	-	6,76	3 010,00	4 750,46
12. Tulungagung	-	-	9 135,00	10 678,43
13. Kedungwaru	-	6,42	110 431,40	92 987,90
14. Ngantru	-	11,81	95 992,00	63 733,52
15. Karangrejo	-	50,29	34 595,00	29 361,69
16. Kauman	-	-	25 637,00	20 615,87
17. Gondang	-	35,44	5 609,00	2 029,38
18. Pagerwojo	25,00	16,23	4 875,00	5 423,95
19. Sendang	11,00	29,32	21 060,00	28 265,40
<b>Kabupaten Tulungagung</b>	<b>205,50</b>	<b>544,78</b>	<b>418 305,20</b>	<b>309 883,78</b>

Lanjutan Tabel/Continued Table 5.3.2

Kecamatan Subdistrict	Teh/Tea		Tembakau/Tobacco	
	2020	2021	2020	2021
	(1)	(14)	(15)	(16)
1. Besuki	-	-	-	-
2. Bandung	-	-	-	-
3. Pakel	-	-	86,55	381,44
4. Campurdarat	-	-	203,11	936,94
5. Tanggunggunung	-	-	-	-
6. Kalidawir	-	-	-	-
7. Pucanglaban	-	-	-	-
8. Rejotangan	-	-	-	-
9. Ngunut	-	-	-	-
10. Sumbergempol	-	-	4,61	13,23
11. Boyolangu	-	-	90,22	533,97
12. Tulungagung	-	-	-	2,84
13. Kedungwaru	-	-	-	-
14. Ngantru	-	-	-	-
15. Karangrejo	-	-	-	-
16. Kauman	-	-	-	-
17. Gondang	-	-	58,48	261,23
18. Pagerwojo	-	-	-	-
19. Sendang	-	-	-	-
<b>Kabupaten Tulungagung</b>	-	-	<b>442,97</b>	<b>2 129,65</b>

Catatan/Note: Data perkebunan besar tidak tersedia/Data of industrial plantation is not available

Sumber/Source: Dinas Pertanian Kabupaten Tulungagung/ Agriculture and Food Crops Services Tulungagung Regency

**Tabel**  
**Table** 5.3.3

**Produksi Tanaman Perkebunan Rakyat Menurut Komoditi dan Nilai di Kabupaten Tulungagung, 2021**  
**Production of Populace Plantation Plant by Commodity and Value in Tulungagung Regency, 2021**

Komoditi Commodity	Produksi Production (Ton)	Harga Price (Rp/Kg)	Nilai Produksi Production Value (000 Rupiah)	Keterangan Explanation
(1)	(2)	(3)	(4)	(5)
1. Jambu Mete	-	-	-	Mente Oce
2. Kenanga	-	-	-	Bunga Basah
3. Kelapa	7 231,00	3 900	28 200 900,00	Kopra
4. Kapuk Randu	-	-	-	Serat Kapuk
5. Pinang	-	-	-	Buah
6. Lada	-	-	-	-
7. Cengkeh	387,68	80 000	31 014 240,00	Bunga Kering
8. Teh	-	-	-	Daun Kering
9. Panili	-	-	-	-
10. Kopi	345,98	40 000	13 839 200,00	Oce Kering
11. Empon-empon	-	-	-	-
12. Tembakau	2 129,65	60 000	127 779 000,00	Rajang Kering
13. Kakao	545,00	30 000	16 350 000,00	Oce Kering
14. Tebu	309 884,00	750	232 413 000,00	Tebu Basah
15. Kayu manis	-	-	-	-
16. Nilam	-	-	-	-
17. Kemiri	-	-	-	-
18. Aren	-	-	-	Gula Merah
<b>Kabupaten Tulungagung</b>				

Catatan/Note: ...

Sumber/Source: Dinas Pertanian Kabupaten Tulungagung/ Agriculture and Food Crops Services Tulungagung Regency

**Tabel 5.3.4** **Proyek Sumber Dana APBN Menurut Kecamatan dan Jenis Proyek di Kabupaten Tulungagung, 2021**  
**The Project of National Budget Sources by Subdistrict and Kind of Project in Tulungagung Regency, 2021**

Kecamatan Subdistrict	Sengon (batang)	Proyek Kawasan Terpadu Integrated Project Area				Block Grand (Ha)
		Hutaan rakyat (Ha)	Daam penahan (Unit)	Demplot (Unit)	Gully Plug (Unit)	
(1)	(2)	(3)	(4)	(5)	(6)	(7)
1. Besuki	...	...	...	...	...	...
2. Bandung	...	...	...	...	...	...
3. Pakel	...	...	...	...	...	...
4. Campurdarat	...	...	...	...	...	...
5. Tanggunggunung	...	...	...	...	...	...
6. Kalidawir	...	...	...	...	...	...
7. Pucanglaban	...	...	...	...	...	...
8. Rejotangan	...	...	...	...	...	...
9. Ngunut	...	...	...	...	...	...
10. Sumbergempol	...	...	...	...	...	...
11. Boyolangu	...	...	...	...	...	...
12. Tulungagung	...	...	...	...	...	...
13. Kedungwaru	...	...	...	...	...	...
14. Ngantru	...	...	...	...	...	...
15. Karangrejo	...	...	...	...	...	...
16. Kauman	...	...	...	...	...	...
17. Gondang	...	...	...	...	...	...
18. Pagerwojo	...	...	...	...	...	...
19. Sendang	...	...	...	...	...	...
<b>Kabupaten Tulungagung</b>	...	...	...	...	...	...

Catatan/Note: Pada tahun 2021 data ini sudah bukan menjadi kewenangan Dinas Pertanian Kabupaten Tulungagung/ In 2021 this data will no longer be the authority of the Tulungagung Regency Agriculture Service

Sumber/Source: Dinas Pertanian Kabupaten Tulungagung/ Agriculture and Food Crops Services Tulungagung Regency

## 5.4 PETERNAKAN LIVESTOCK

**Tabel** 5.4.1 **Ternak Besar Menurut Kecamatan dan Jenisnya di Kabupaten Tulungagung, 2021**  
*Big Livestocks by Subdistrict and Type in Tulungagung Regency, 2021*

	Kecamatan Subdistrict	Sapi Cow	Sapi Perah Milk Cow	Kerbau Buffalo	Kuda Horse
	(1)	(2)	(3)	(4)	(5)
1.	Besuki	1 843	-	3	4
2.	Bandung	3 126	-	15	2
3.	Pakel	5 257	-	-	-
4.	Campurdarat	9 720	-	-	-
5.	Tanggunggunung	6 498	-	-	-
6.	Kalidawir	12 037	33	-	1
7.	Pucanglaban	4 593	-	-	-
8.	Rejotangan	13 906	1 655	6	11
9.	Ngunut	8 830	52	1	2
10.	Sumbergempol	12 110	114	-	3
11.	Bojolangu	7 612	-	-	-
12.	Tulungagung	1 242	-	-	2
13.	Kedungwaru	7 395	72	-	2
14.	Ngantru	13 821	7	-	2
15.	Karangrejo	6 801	8	63	1
16.	Kauman	4 019	30	70	7
17.	Gondang	6 520	63	30	14
18.	Pagerwojo	7 098	10 178	111	1
19.	Sendang	12 375	13 288	19	-
	<b>Kabupaten Tulungagung</b>	<b>144 801</b>	<b>25 499</b>	<b>318</b>	<b>52</b>

Catatan/Note: ...

Sumber/Source: Dinas Peternakan dan Kesehatan Hewan Kab. Tulungagung/ *Livestock and Animal Health Services Tulungagung Regency*



**Tabel** 5.4.2 **Ternak Kecil Menurut Kecamatan dan Jenisnya di Kabupaten Tulungagung, 2021**  
**Table** 5.4.2 **Small Livestock Subdistrict and Type in Tulungagung Regency, 2021**

	Kecamatan Subdistrict	Kambing Goat		Domba Sheep	Babi Pig
		Daging	Perah		
	(1)	(2)	(3)	(4)	(5)
1.	Besuki	4 073	7 314	225	-
2.	Bandung	4 116	7 618	548	-
3.	Pakel	6 078	2 147	866	-
4.	Campurdarat	1 142	7 512	467	-
5.	Tanggunggunung	8 765	3 797	217	-
6.	Kalidawir	16 595	4 589	569	1 208
7.	Pucanglaban	6 719	637	31	472
8.	Rejotangan	6 652	7 110	1 173	253
9.	Ngunut	14 938	4 446	519	8 280
10.	Sumbergempol	3 045	2 220	107	-
11.	Boyolangu	13 982	1 169	417	-
12.	Tulungagung	3 214	645	264	-
13.	Kedungwaru	9 845	2 917	477	-
14.	Ngantru	9 809	2 721	252	-
15.	Karangrejo	7 345	712	625	-
16.	Kauman	2 589	1 316	538	-
17.	Gondang	6 797	2 249	211	-
18.	Pagerwojo	7 958	2 547	444	230
19.	Sendang	9 057	5 570	1 218	196
<b>Kabupaten Tulungagung</b>		<b>142 717</b>	<b>67 238</b>	<b>9 167</b>	<b>10 138</b>

Catatan/Note: ...  
 Sumber/Source: Dinas Peternakan dan Kesehatan Hewan Kab. Tulungagung/ *Livestock and Animal Health Services Tulungagung Regency*

**Tabel**  
**Table** 5.4.3

**Aneka Ternak Menurut Kecamatan dan Jenisnya di  
Kabupaten Tulungagung, 2021**  
*Kind Of Livestock by Subdistrict and Type in Tulungagung  
Regency, 2021*

	Kecamatan Subdistrict	Kelinci Rabbit	Burung Puyuh Quail	Burung Dara Pigeon	Burung Walet Swallow
	(1)	(2)	(3)	(4)	(5)
1.	Besuki	212	31 703	283	-
2.	Bandung	552	77 212	2 725	-
3.	Pakel	649	6 259	225	-
4.	Campurdarat	285	31 191	1 136	-
5.	Tanggunggunung	-	3 579	325	-
6.	Kalidawir	1 835	91 682	1 035	-
7.	Pucanglaban	-	9 021	15	-
8.	Rejotangan	830	349 753	1 189	-
9.	Ngunut	692	363 048	1 343	-
10.	Sumbergempol	1 359	91 529	989	-
11.	Boyolangu	29	5 216	369	-
12.	Tulungagung	374	6 238	1 862	-
13.	Kedungwaru	-	29 095	2 045	-
14.	Ngantru	346	98 178	927	-
15.	Karangrejo	317	8 181	509	-
16.	Kauman	-	37 336	969	-
17.	Gondang	356	47 485	692	-
18.	Pagerwojo	366	-	-	-
19.	Sendang	1 035	8 181	407	-
	<b>Kabupaten Tulungagung</b>	<b>9 238</b>	<b>1 294 886</b>	<b>17 045</b>	<b>-</b>

Catatan/Note: ...

Sumber/Source: Dinas Peternakan dan Kesehatan Hewan Kab. Tulungagung/ *Livestock and Animal Health Services Tulungagung Regency*

**Tabel**  
**Table** 5.4.4

**Ternak Unggas Menurut Kecamatan dan Jenisnya di Kabupaten Tulungagung, 2021**  
**Poultry by Subdistrict and Type in Tulungagung Regency, 2021**

Kecamatan Subdistrict	Ayam Kampung Free Range Chicken	Ayam Ras Petelur Laying pullet	Ayam Pedaging Broiller Chicken	Itik Duck	Mentok Goose
(1)	(2)	(3)	(4)	(5)	(6)
1. Besuki	38 079	300 526	327 037	38 159	4 745
2. Bandung	52 497	65 756	703 130	79 161	54 038
3. Pakel	219 917	8 569	367 917	63 400	4 775
4. Campurdarat	122 410	59 592	531 435	26 395	2 926
5. Tanggunggunung	133 911	26 713	1 832 435	914	1 005
6. Kalidawir	93 447	393 920	1 226 390	72 185	10 672
7. Pucanglaban	44 391	80 875	1 752 094	10 039	638
8. Rejotangan	206 424	1 737 808	797 153	40 368	2 975
9. Ngunut	198 511	928 288	735 840	31 977	5 069
10. Sumbergempol	108 644	678 442	204 398	38 958	2 066
11. Boyolangu	138 628	38 221	274 713	15 760	7 492
12. Tulungagung	39 542	807	181 504	5 053	1 599
13. Kedungwaru	238 058	483 924	543 194	5 217	1 960
14. Ngantru	171 826	674 725	959 657	40 848	2 531
15. Karangrejo	72 715	211 653	488 527	31 497	2 360
16. Kauman	129 828	6 165	122 639	38 373	1 913
17. Gondang	117 237	11 424	613 195	58 149	2 766
18. Pagerwojo	61 639	-	775 727	2 542	-
19. Sendang	119 049	61 801	2 984 215	5 668	765
<b>Kabupaten Tulungagung</b>	<b>2 306 751</b>	<b>5 769 208</b>	<b>15 421 200</b>	<b>604 664</b>	<b>110 297</b>

Catatan/Note: ...  
Sumber/Source: Dinas Peternakan dan Kesehatan Hewan Kab. Tulungagung/ *Livestock and Animal Health Services Tulungagung Regency*

**Tabel**  
**Table** 5.4.5

**Ternak Besar dan Kecil Yang Dipotong Menurut Bulan dan Jenis Ternak di RPH Kabupaten Tulungagung, 2021**  
**Big and Small Livestock Slaughtered in by Month and Kind Of Livestock in RPH (Place Where Animal Slaughtered) Tulungagung Regency, 2021**

	<b>Bulan</b> <b>Month</b>	<b>Sapi</b> <b>Cow</b>	<b>Kerbau</b> <b>Buffalo</b>	<b>Babi</b> <b>Pig</b>	<b>Kambing</b> <b>Goat</b>	<b>Domba</b> <b>Sheep</b>
	(1)	(2)	(3)	(4)	(5)	(6)
1.	Januari/January	3 905	8	295	13 701	223
2.	Pebruari/Pebruary	3 990	7	286	13 700	222
3.	Maret/March	3 910	9	288	13 703	223
4.	April/April	3 879	8	289	13 767	225
5.	Mei/May	3 885	9	295	13 765	221
6.	Juni/June	3 887	8	289	13 664	210
7.	Juli/July	3 987	9	295	13 876	221
8.	Agustus/August	3 817	8	307	13 756	225
9.	September/September	3 888	8	290	13 709	226
10.	Oktober/Oktober	3 987	6	298	13 505	221
11.	Nopember/November	3 910	8	300	13 653	222
12.	Desember/December	3 801	8	298	13 565	210
<b>Kabupaten Tulungagung</b>		<b>46 846</b>	<b>96</b>	<b>3 530</b>	<b>164 364</b>	<b>2 649</b>

Catatan/Note: ...

Sumber/Source: Dinas Peternakan dan Kesehatan Hewan Kab. Tulungagung/ *Livestock and Animal Health Services Tulungagung Regency*

**Tabel**  
**Table** 5.4.6

**Produksi Ternak/Unggas Menurut Jenis dan Hasilnya di Kabupaten Tulungagung, 2021**  
**Production of Livestock / Poultry by Type and Product in Tulungagung Regency, 2021**

	Jenis Type	Daging (Kg) Meat	Kulit (Kg) Feather	Susu (Kg) Milk
	(1)	(2)	(3)	(4)
<b>Ternak besar :</b>				
1.	Sapi	12 414 190	936 920	-
2.	Sapi perah	663 000	66 300	49 656 723
3.	Kerbau	21 042	1 920	-
<b>Ternak kecil :</b>				
1.	Babi	208 249	-	-
2.	Kambing	2 646 264	493 092	1 351 809
3.	Domba	41 318	7 947	-
<b>Unggas :</b>				
1.	Ayam kampung	2 201 122	-	-
2.	Ayam ras petelur	1 650 711	-	-
3.	Itik	580 382	-	-
4.	Mentok	50 254	-	-
5.	Ayam broiler	18 265 440	-	-
<b>Aneka ternak :</b>				
1.	Kelinci	1 104	-	-
2.	Burung puyuh	6 988	-	-
3.	Burung dara	1 333	-	-
4.	Burung walet	-	-	-
<b>Kabupaten Tulungagung</b>		<b>38 751 396</b>	<b>1 506 179</b>	<b>51 008 531</b>

Catatan/Note: ...  
Sumber/Source: Dinas Peternakan dan Kesehatan Hewan Kab. Tulungagung/ Livestock and Animal Health Services Tulungagung Regency

**Tabel**  
**Table** 5.4.7

**Produksi Telur Menurut Kecamatan dan Jenis Unggas di  
Kabupaten Tulungagung, 2021**  
*Production of Egg by Subdistrict and Kind of Poultry in  
Tulungagung Regency, 2021*

	Kecamatan Subdistrict	Ayam Kampung Free Range Chicken	Ayam Ras Laying Pullet	Itik Duck	Mentok Goose	Puyuh Quail
	(1)	(2)	(3)	(4)	(5)	(6)
1.	Besuki	19 679	3 107 140	321 612	5 723	42 165
2.	Bandung	27 130	679 853	667 188	65 170	102 691
3.	Pakel	113 653	88 593	534 344	5 759	8 324
4.	Campurdarat	63 261	616 117	222 463	3 529	41 485
5.	Tanggunggunung	69 205	276 190	7 704	1 211	4 761
6.	Kalidawir	48 293	4 072 744	608 389	12 870	121 937
7.	Pucanglaban	22 941	836 166	84 613	769	11 998
8.	Rejotangan	106 680	17 967 198	340 231	3 588	465 171
9.	Ngunut	102 590	9 597 571	269 510	6 113	482 853
10.	Sumbergempol	56 147	7 014 410	328 348	2 491	121 733
11.	Boyolangu	71 643	395 164	132 827	9 036	6 937
12.	Tulungagung	20 435	8 339	42 590	1 928	8 297
13.	Kedungwaru	123 028	5 003 292	43 970	2 363	38 696
14.	Ngantru	88 799	6 975 981	344 278	3 053	130 576
15.	Karangrejo	37 579	2 188 277	265 463	2 847	10 881
16.	Kauman	67 095	63 736	323 416	2 307	49 657
17.	Gondang	60 588	118 111	490 087	3 336	63 155
18.	Pagerwojo	31 855	0	21 433	0	0
19.	Sendang	61 524	638 961	47 763	923	10 881
	<b>Kabupaten Tulungagung</b>	<b>1 192 129</b>	<b>59 647 843</b>	<b>5 096 229</b>	<b>133 018</b>	<b>1 722 199</b>

Catatan/Note: ...

Sumber/Source: Dinas Peternakan dan Kesehatan Hewan Kab. Tulungagung/ *Livestock and Animal Health Services Tulungagung Regency*

**5.5 PERIKANAN  
FISHERY**

**Tabel 5.5.1 Fasilitas Perikanan Menurut Kecamatan dan Jenisnya di Kabupaten Tulungagung, 2021**  
*Fishery Facilities by Subdistrict and Type in Tulungagung Regency, 2021*

	Kecamatan <i>Subdistrict</i>	Tempat Pelelangan Ikan (TPI) <i>Fish Auction</i>	Perahu <i>Boat</i>	Pemilik Kapal <i>Ship Owner</i>
	(1)	(2)	(3)	(4)
1.	Besuki	2	108	100
2.	Bandung	-	-	-
3.	Pakel	-	-	-
4.	Campurdarat	-	1	1
5.	Tanggunggunung	1	84	80
6.	Kalidawir	1	168	160
7.	Pucanglaban	-	-	-
8.	Rejotangan	-	-	-
9.	Ngunut	-	-	-
10.	Sumbergempol	-	-	-
11.	Boyolangu	-	-	-
12.	Tulungagung	-	-	-
13.	Kedungwaru	-	-	-
14.	Ngantru	-	-	-
15.	Karangrejo	-	-	-
16.	Kauman	-	-	-
17.	Gondang	-	-	-
18.	Pagerwojo	-	-	-
19.	Sendang	-	-	-
<b>Kabupaten Tulungagung</b>		<b>4</b>	<b>361</b>	<b>341</b>

Catatan/Note: ...

Sumber/Source: Dinas Perikanan Kabupaten Tulungagung/ *Fishery Service Tulungagung Regency*

**Tabel**  
**Table** 5.5.2

**Produksi Ikan Laut Menurut Jenis Ikan dan Harga di  
Kabupaten Tulungagung, 2021**  
*Production of Sea Fish by Type and Price in Tulungagung  
Regency, 2021*

	<b>Jenis ikan</b> <i>Kind of Fish</i>	<b>Produksi</b> <i>Production (Kg)</i>	<b>Rata-rata Harga Produsen</b> <i>The Rate Of Producer Price (Rp/Kg)</i>	<b>Nilai Produksi</b> <i>Production Value (Rp)</i>
	(1)	(2)	(3)	(4)
1.	Alu-alu mata besar, barakuda mata besar	3 100	30 000	93 000 000
2.	Cakalang	2 400 068	28 000	67 201 904 000
3.	Cumi-cumi	5 200	35 000	182 000 000
4.	Gurita	24 512	35 000	857 920 000
5.	Kakap Batu	1 300	45 000	58 500 000
6.	Kakap Merah	43 600	100 000	2 568 000 000
7.	Kembung	834 100	36 000	14 744 400 000
8.	Kerapu Karang	82 000	40 000	3 280 000 000
9.	Kerapu Sunu	3 200	60 000	192 000 000
10.	Kurisi	223 900	40 000	8 956 000 000
11.	Kuwe Sirip	44 000	35 000	1 540 000 000
12.	Layang Anggut	400	18 000	7 200 000
13.	Layang Lidi, Layang Deles	16 400	18 000	295 200 000
14.	Layur	2 984 215	82 000	120 485 285 000
15.	Lemuru	410 800	7 500	773 250 000
16.	Lobster	300	200 000	60 000 000
17.	Lobster Bambu	700	620 000	218 000 000
18.	Lobster Batu	29 600	500 000	6 230 000 000
19.	Lobster Mutiara	4 000	500 000	2 000 000 000
20.	Lobster Pasir	55 600	500 000	13 900 000 000
21.	Manyung	449 373	36 000	7 832 400 000
22.	Pari Manta Oseanik	2 100	12 000	25 200 000
23.	Selar Bentong	8 000	15 000	120 000 000
24.	Sembilang Karang	147 500	16 000	2 360 000 000



Lanjutan Tabel/Continued Table 5.5.2

Jenis ikan Kind of Fish		Produksi Production(Kg)	Rata-rata Harga Produsen The Rate Of Producer Price (Rp/Kg)	Nilai Produksi Production Value (Rp)
(1)	(2)	(3)	(4)	
25. Sunglir	39 300	21 000	825 300 000	
26. Swanggi	16 720	12 000	200 640 000	
27. Tenggiri	2 500	60 000	150 000 000	
28. Teri Gepeng	500	7 000	3 500 000	
29. Tongkol	52 000	21 000	1 092 000 000	
30. Tongkol Abu-abu	163 600	12 000	1 963 200 000	
31. Tongkol Banyar	79 612	24 000	955 344 000	
32. Tongkol Komo	279 300	31 000	4 282 500 000	
33. Tuna Mata Besar	59 700	42 000	1 200 500 000	
34. Udang Putih, udang api-api	3 900	100 000	390 000 000	
35. Udang Raja Ceplok Merah	36 800	100 000	3 680 000 000	
<b>Kabupaten Tulungagung</b>	<b>8 507 900</b>	<b>3 438 500</b>	<b>268 723 243 000</b>	

Catatan/Note: ...

Sumber/Source: Dinas Perikanan Kabupaten Tulungagung/ Fishery Service Tulungagung Regency

**Tabel**  
**Table** 5.5.3

**Peralatan Penangkapan Ikan Menurut Tahun dan Jenisnya  
di Kabupaten Tulungagung, 2015-2021**  
*Tool of Catching Fish by Year and Type in Tulungagung  
Regency, 2015-2021*

Tahun Year	Pukat pantai	Purse seine	Gill net	Pancing	Payang	Lain-lain	Jumlah Total
(1)	(2)	(3)	(4)	(5)	(6)	(7)	(8)
2015	-	89	21	203	20	35	368
2016	-	19	24	185	12	163	403
2017	8	19	517	396	12	5	957
2018	-	21	558	428	12	5	1 024
2019	-	21	558	428	12	5	1 024
2020	-	21	558	428	12	5	1 024
2021	-	24	85	230	17	-	356

Catatan/Note: 2019 dan 2020 tidak ada pembaharuan RTP (Rumah Tangga Pembudaya Ikan) dari Dinas Perikanan/ In 2019 and 2020 there will be no renewal of Fish Cultivator Households from the Fisheries Service

Sumber/Source: Dinas Perikanan Kabupaten Tulungagung/ Fishery Service Tulungagung Regency

**Tabel** 5.5.4 **Konsumsi Ikan Rata-rata Perkapita dan Target Nasional Menurut Tahun di Kabupaten Tulungagung, 2015-2021**  
**The Rate of Fish Consumption Per Capita and National Target by Year in Tulungagung Regency, 2015-2021**

Tahun Year	Konsumsi Ikan Rata-rata perkapita The Rate of Fish Consumption per Capita (Kg)	Target Nasional National Target (Kg)
(1)	(2)	(3)
2015	30,02	40,90
2016	34,47	43,88
2017	37,30	47,00
2018	39,57	50,65
2019	40,76	54,49
2020	28,86	56,39
2021	33,17	...

Catatan/Note: ...

Sumber/Source: Dinas Perikanan Kabupaten Tulungagung/ Fishery Service Tulungagung Regency

**Tabel**  
**Table** 5.5.5

**Volume dan Nilai Ikan Menurut Tempat Penangkapan Ikan di Kabupaten Tulungagung, 2021**  
*The Volume and Price of Fish by of Catching in Tulungagung Regency, 2021*

Tempat penangkapan ikan <i>Place Of Catching Fish</i>		Volume <i>Volume</i> (Ton)	Nilai <i>Value</i> (Rp)
(1)		(2)	(3)
1.	Laut/Sea	8 507,90	268 723 243 000
2.	Perairan umum	-	-
	A. Sungai/River	-	-
	B. Waduk/Dam	-	-
	C. Danau/Telaga/Lake	20.90	182 970 000
	D. R a w a	-	-
3.	Budidaya air tawar/Fres Water	-	-
4.	Tambak	-	-
5.	Budidaya Laut	-	-
6.	Ikan Hias (ekor)	-	-
<b>Kabupaten Tulungagung</b>		<b>8 528,80</b>	<b>268 906 213 000</b>

Catatan/Note: ...

Sumber/Source: Dinas Perikanan Kabupaten Tulungagung/ Fishery Service Tulungagung Regency

**Tabel** 5.5.6 **Penghasilan Rata-rata Nelayan dan Petani Ikan Menurut Tahun di Kabupaten Tulungagung, 2015-2021**  
**The Rate of Fishery Income and Fish of Farmer by Year in Tulungagung Regency, 2015-2021**

Tahun Year	Penghasilan Rata-rata (Rp) The rate of Earning (Rp)	
	Nelayan Fisherman	Petani ikan Cultivation of Fish
(1)	(2)	(3)
2015	16 319 006	57 734 095
2016	23 400 000	60 801 903
2017	13 798 026	39 259 075
2018	36 000 000	34 097 688
2019	141 845 148	81 471 896
2020	86 627 380	49 753 375
2021	...	...

Catatan/Note: ...

Sumber/Source: Dinas Perikanan Kabupaten Tulungagung/ Fishery Service Tulungagung Regency

**Tabel**  
**Table** 5.5.7

**Luas Kolam dan Petani Ikan Menurut Tahun di Kabupaten  
Tulungagung, 2015-2021**  
**Fishpond and Farmer of Fish by Year in Tulungagung  
Regency, 2015-2021**

Tahun Year	Luas Kolam Extensive Fish Pond (Ha)	Jumlah Pembudidaya Ikan (KK/ orang) Cultivation of Fish
(1)	(2)	(3)
2015	307,02	14 816
2016	307,02	14 816
2017	307,02	14 816
2018	390,49	12 067
2019	392,72	12 050
2020	392,72	12 050
2021	357,00	12 705

Catatan/Note: Tahun 2020 tidak Ada Pembaharuan RTP (Rumah Tangga Pembudaya Ikan) dari Dinas Perikanan / 2020 there will be no renewal of Fish Cultivator Households from the Fisheries Service

Sumber/Source: Dinas Perikanan Kabupaten Tulungagung/ Fishery Service Tulungagung Regency

**Tabel**  
**Table** 5.5.8

**Benih Ikan Dan Paha Kodok Menurut Komoditas Dan  
Produksi di Kabupaten Tulungagung, 2021**  
*Seed Of Fish and Thighs Frogs According To Commodities  
and Production in Tulungagung Regency, 2021*

<b>Komoditas Commodity</b>	<b>Produksi Production</b>	<b>Nilai Produksi Production Value (Rp)</b>
(1)	(2)	(3)
1. Benih ikan (ekor) :		
- Mas/Tombro	-	-
- Nila Hitam	89 200	11 070 000
- Patin	-	-
- Gurami	11 720 500	6 516 500 000
- Lele	41 634 150	2 159 240 000
- Ikan Hias	59 530 750	143 151 300 000
2. Paha kodok (Kg)	-	-
<b>Kabupaten Tulungagung</b>	<b>112 974 600</b>	<b>151 838 110 000</b>

Catatan/Note: ...

Sumber/Source: Dinas Perikanan Kabupaten Tulungagung/ Fishery Service Tulungagung Regency

## 5.6 KEHUTANAN FORESTRY

**Tabel** 5.6.1 **Hutan Menurut Kecamatan dan Fungsinya di Kabupaten Tulungagung, 2021**  
*Forest by Subdistrict and its Function in Tulungagung Regency, 2021*

Kecamatan Subdistrict	Hutan Lindung Protection Forest	Hutan Produksi Production Forest	Hutan Wisata Tourism Forest	Hutan Lainnya Other Forest	Jumlah Total	Reboisasi Hutan Reforestation
(1)	(2)	(3)	(4)	(5)	(6)	(7)
1. Besuki	...	...	...	...	...	...
2. Bandung	...	...	...	...	...	...
3. Pakel	...	...	...	...	...	...
4. Campurdarat	...	...	...	...	...	...
5. Tanggunggunung	...	...	...	...	...	...
6. Kalidawir	...	...	...	...	...	...
7. Pucanglaban	...	...	...	...	...	...
8. Rejotangan	...	...	...	...	...	...
9. Ngunut	...	...	...	...	...	...
10. Sumbergempol	...	...	...	...	...	...
11. Boyolangu	...	...	...	...	...	...
12. Tulungagung	...	...	...	...	...	...
13. Kedungwaru	...	...	...	...	...	...
14. Ngantru	...	...	...	...	...	...
15. Karangrejo	...	...	...	...	...	...
16. Kauman	...	...	...	...	...	...
17. Gondang	...	...	...	...	...	...
18. Pagerwojo	...	...	...	...	...	...
19. Sendang	...	...	...	...	...	...
<b>Kabupaten Tulungagung</b>	...	...	...	...	...	...

Catatan/Note: ...

Sumber/Source: Dinas Kehutanan UPT Pengelolaan Hutan Wilayah IV Kabupaten Tulungagung/ Forestry Service UPT Forest Management Region IV Tulungagung Regency



**Tabel**  
**Table** 5.6.2

**Produksi dan Luas Tebangan Menurut Komoditi dan Tahun di Kabupaten Tulungagung, 2017-2021**  
**Production and Harvest Area by Commodity and Year in Tulungagung Regency, 2017-2021**

Komoditi Commodit	Satuan	Nilai Produksi (000 Rp) Production Value (000 Rp)				
		2017	2018	2019	2020	2021
(1)	(2)	(3)	(4)	(5)	(6)	(7)
1. Luas Tebangan						
Jati	Ha	139,60	-	-	211,80	...
Rimba	Ha	262,40	1 841,90	1 031,00	122,80	...
2. Produksi						
Kayu Pertukaran						
A. Jati	M <sup>3</sup>	679,06	2 069,66	455,02	1 370,95	...
B. Rimba	M <sup>3</sup>	2 588,17	4 080,84	298,30	79,00	...
Kayu Bakar						
A. Jati	Sm	-	-	-	-	...
B. Rimba	Sm	3,00	-	-	-	...
Gondorukem	Ton	-	-	-	-	...
Arang	Kg	-	-	-	-	...
Lainnya						
A. Ulat Sutra	Kg	-	-	-	-	...
B. Kopi	Kg	-	-	-	-	...
C. Kelapa	Butir	68 196,00	44 470,00	103 712,00	11 506,00	...
D. Rumput Gajah	Kg	-	-	-	-	...
E. Cengkeh Basah	Kg	-	0,30	13,00	-	...
F. Kluwak	Kg	-	423,14	-	-	...
G. Getah Pinus	Ton	1 559,80	1 544,19	6 769,00	-	...

Catatan/Note: ...

Sumber/Source: Dinas Kehutanan UPT Pengelolaan Hutan Wilayah IV Kabupaten Tulungagung/ Forestry Service UPT Forest Management Region IV Tulungagung Regency

**Tabel**  
**Table** 5.6.3

**Nilai Produksi Menurut Komoditi dan Tahun di Kabupaten Tulungagung, 2017-2021**  
**Production Value by Commodity and Year in Tulungagung Regency, 2017-2021**

Komoditi Commodit	Nilai Produksi Production Value ( 000 Rp )				
	2017	2018	2019	2020	2021
(1)	(3)	(4)	(5)	(6)	(7)
1. Kayu Pertukangan					
Jati	1 422 565 450	5 974 356 000	12 048 000	...	...
Rimba	437 436 000	2 825 472 600	24 605 000	...	...
2. Kayu Bakar					
Jati	...	...	...	...	...
Rimba	...	...	...	...	...
3. Gondorukem	...	...	...	...	...
4. Arang	...	...	...	...	...
5. Bambu	...	...	...	...	...
6. Lainnya :					
Ulat Sutra	...	...	...	...	...
Kopi	...	...	...	...	...
Kelapa	75 015 600	85 336 900	89 054 400	...	...
Rumput Gajah	...	...	...	...	...
Cengkeh Basah	...	...	...	...	...
Kluwak	...	...	...	...	...
Getah Pinus	...	...	...	...	...

Catatan/Note: Tahun 2020 data tidak tersedia/ 2020 data is not available

Sumber/Source: Dinas Kehutanan UPT Pengelolaan Hutan Wilayah IV Kabupaten Tulungagung/ Forestry Service UPT Forest Management Region IV Tulungagung Regency



# Industri, Pertambangan, dan Energi

## Industry, Mining, and Energy



Jumlah pelanggan listrik di Kabupaten Tulungagung tahun 2021 sebanyak 340 441 orang



## Perkembangan UMKM di Tulungagung



**Jumlah UMKM**  
**139 386 USAHA**



**Total Modal**  
**222 706 MILYAR**



**Total Karyawan**  
**152 245 ORANG**



Produksi Air Minum di Perusahaan Daerah Air Minum "Tirta Cahya Agung" Kabupaten Tulungagung tahun 2021 sebanyak 6 381 819 M3



Jumlah total Air yang disalurkan pada Pelanggan di Kabupaten Tulungagung tahun 2021 sebanyak 4 699 060 M3



**PENJELASAN TEKNIS**

1. Industri manufaktur adalah suatu kegiatan ekonomi yang melakukan kegiatan mengubah suatu barang dasar secara mekanis, kimia, atau dengan tangan sehingga menjadi barang jadi/setengah jadi, dan atau barang yang kurang nilainya menjadi barang yang lebih tinggi nilainya, dan sifatnya lebih dekat kepada pemakai barang akhir. Termasuk dalam kegiatan ini adalah jasa industri dan pekerjaan perakitan.
2. Perusahaan atau usaha industri adalah suatu unit (kesatuan) usaha yang melakukan kegiatan ekonomi, bertujuan menghasilkan barang atau jasa, terletak pada suatu bangunan atau lokasi tertentu, dan mempunyai catatan administrasi tersendiri mengenai produksi dan struktur biaya serta ada seorang atau lebih yang bertanggung jawab atas usaha tersebut.
3. Industri manufaktur dikelompokkan ke dalam 4 golongan berdasarkan banyaknya pekerja, yaitu: industri besar (100 orang pekerja atau lebih), industri sedang/menengah (20-99 orang pekerja), industri kecil (5-19 orang pekerja), dan industri mikro (1-4 orang pekerja).

**TECHNICAL NOTES**

1. *Manufacturing industry is an economic activity that carries out activities to change a basic good mechanically, chemically, or by hand so that it becomes finished / semi-finished goods, and or goods of less value to goods of higher value, and which are closer to the end-user. Included in this activity are industrial services and assembly work.*
2. *Industrial company or business is a business unit that carries out economic activities, aims to produce goods or services, is located in a certain building or location, and has its own administrative records regarding production and cost structures and there is one or more people responsible for the business .*
3. *Manufacturing industries are grouped into 4 groups based on the number of workers, namely: large industries (100 or more workers), medium industries (20-99 workers), small industries (5-19 workers), and micro industries (1 -4 workers).*

- |  |  |
|--|--|
| 4. Pelanggan adalah individu atau kelompok, baik rumah tangga perusahaan atau institusi non profit yang membeli air bersih dari perusahaan air bersih. | 4. <i>Customers are individuals or groups, whether household company or non-profit institutions that buy water supply from water supply establishment.</i> |
| 5. Air disalurkan adalah volume air bersih dari perusahaan air bersih.   | 5. <i>Distributed water is the volume of water supply from water supply establishment.</i>   |

<https://tulungagungkab.bps.go.id>

**ULASAN**

UMKM atau Usaha Mikro Kecil Menengah sebagai salah satu penggerak roda perekonomian di Kabupaten Tulungagung. Data jumlah UMKM tahun 2021 mengalami peningkatan dibandingkan tahun 2020. Jumlah UMKM tahun 2020 sebesar 63 041 unit menjadi 139 386 unit pada tahun 2021. Data ini merupakan data sekunder dari Dinas Koperasi Usaha Mikro Kabupaten Tulungagung.

Penyaluran listrik di Kabupaten Tulungagung terbagi dalam 3 Unit Pelayanan Jaringan (UPJ) yaitu UPJ Tulungagung, UPJ Ngunut dan UPJ Campurdarat. Kebutuhan tenaga listrik di Kabupaten Tulungagung sebagian besar dari Perusahaan Listrik Negara (PLN). Pada tahun 2021, jumlah pelanggan listrik di Kabupaten Tulungagung sebesar 340 441. Sedangkan jumlah KVA terpasang sebesar 398 336 KVA, dan jumlah listrik yang diproduksi sebesar 660 613 309 KWH.

Data mengenai air minum di Kabupaten Tulungagung dikumpulkan dari PDAM Kabupaten Tulungagung, yang mencakup jumlah pelanggan, banyaknya dan nilai air minum yang disalurkan.

Kebutuhan air dari tahun ke tahun semakin meningkat sejalan dengan berkembangnya penduduk dan perumahan. Jumlah air yang disalurkan sebesar 4 699 360 m<sup>3</sup> dengan nilai Rp.14 540 940 030,-.

**DESCRIPTION**

*MSMEs or Micro, Small, Medium Enterprise as one of the drivers of the economy in Tulungagung Regency. The number of MSMEs data in 2021 has increase than 2020. The number of MSMEs in 2021 was 63 041 units to 139 386 units in 2021. This data is secondary data from the Services Cooperative Business Micro Regency Tulungagung.*

*Electricity distribution in Tulungagung Regency is divided into 3 Network Service Units (UPJ) namely UPJ Tulungagung, UPJ Ngunut and UPJ Campurdarat. The electricity needs in Tulungagung Regency are mostly from the State Electricity Company (PLN). In 2021, the number of electricity customers in Tulungagung Regency was 340 441. While the number of installed KVA is 398 336 KVA, and the amount of electricity produced is 660 613 309 KWH.*

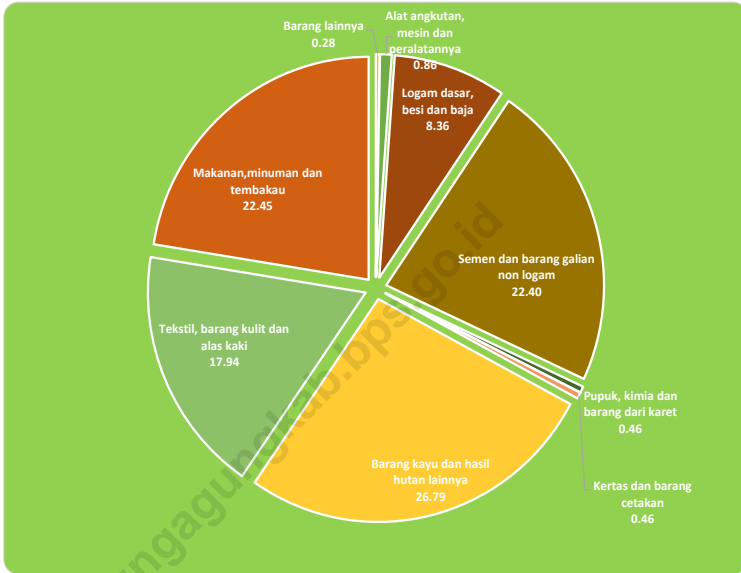
*Data on drinking water in Tulungagung Regency was collected from PDAM Tulungagung Regency, which included the number of customers, the amount and the value of the drinking water supplied.*

*Water demand from year to year is increasing in line with the development of population and housing. The amount of water supplied is 4 699 360 m<sup>3</sup> with a value of Rp.14 540 940 030.*

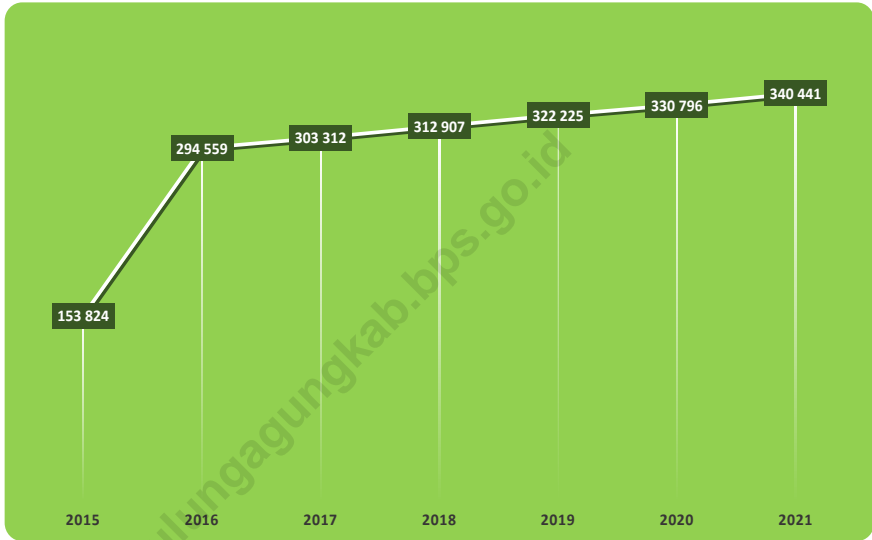


**Gambar** 6.1  
**Figures**

**Industri Kecil/Kerajinan Rumah Tangga (IKKR) Menurut Jenis Industri di Kabupaten Tulungagung, 2021**  
**Small Industry / Household Handicraft by Kind of Industry in Tulungagung Regency, 2021**



Sumber/Source : Dinas Perindustrian dan Perdagangan Kabupaten Tulungagung/ *Industrial and Trading Services of Tulungagung Regency*

**Gambar**  
**Figures** 6.2**Jumlah Pelanggan Listrik di Kabupaten Tulungagung,  
2015–2021**  
**Number of Electricity Customers in Tulungagung Regency,  
2015–2021**

Sumber/Source : PT. PLN (Persero) Distribusi Jawa Timur Area Kediri/ *Electricity Company of East Java Distribution Kediri Areas*



**Tabel**  
**Table** 6.1

**Industri Kecil/Kerajinan Rumah Tangga (IKKR) dan Industri Besar/Sedang Menurut Jenis Industri dan Unit serta Tenaga Kerja di Kabupaten Tulungagung, 2021**  
**Small Industry / Household Handicraft and Big / Medium Industry by Kind of Industry, Unit and Worker in Tulungagung Regency, 2021**

Jenis Industri/ Kind Of Industry	IKKR		Industri sedang/ Middle Industry		Industri besar Big Industry	
	Unit	Tenaga Kerja	Unit	Tenaga Kerja	Unit	Tenaga Kerja
(1)	(2)	(3)	(4)	(5)	(6)	(7)
1. Makanan, minuman dan tembakau	2 070	6 279	15	569	2	220
2. Tekstil, barang kulit dan alas kaki	1 654	15 893	9	180	2	195
3. Barang kayu dan hasil hutan lainnya	2 470	6 386	-	-	-	-
4. Kertas dan barang cetakan	42	75	-	-	1	220
5. Pupuk, kimia dan barang dari karet	42	166	-	-	-	-
6. Semen dan barang galian non logam	2 065	3 840	1	45	6	887
7. Logam dasar, besi dan baja	771	3 314	8	187	1	70
8. Alat angkutan, mesin dan peralatannya	79	159	2	48	-	-
9. Barang lainnya	26	240	2	130	-	-
<b>Kabupaten Tulungagung</b>	<b>9 219</b>	<b>36 352</b>	<b>37</b>	<b>1 159</b>	<b>12</b>	<b>1 592</b>

Catatan/Note: ...

Sumber/Source: Dinas Perindustrian dan Perdagangan Kabupaten Tulungagung/ Industrial and Trading Services of Tulungagung Regency

**Tabel**  
**Table 6.2****Industri Kecil/Kerajinan Rumah Tangga Menurut  
Kecamatan dan Jenisnya di Kabupaten Tulungagung,  
2021**  
*Small Industry / Household Handicraft by Subdistrict and  
Type in Tulungagung Regency, 2021*

Kecamatan Subdistrict	Makanan, Minuman dan Tembakau		Tekstil, Barang Kulit dan Alas Kaki		Barang Kayu dan Hasil Hutan Lainnya	
	Unit	Tenaga Kerja	Unit	Tenaga Kerja	Unit	Tenaga Kerja
(1)	(2)	(3)	(4)	(5)	(6)	(7)
1. Besuki	105	262	15	76	10	32
2. Bandung	102	276	26	78	43	63
3. Pakel	76	639	16	77	253	416
4. Campurdarat	120	311	6	23	12	60
5. Tanggunggunung	56	155	3	15	36	45
6. Kalidawir	232	324	12	51	127	254
7. Pucanglaban	46	137	6	17	65	135
8. Rejotangan	125	263	8	40	15	30
9. Ngunut	231	786	52	2 825	245	705
10. Sumbangempol	54	321	27	83	312	768
11. Boyolangu	143	513	425	2 401	65	195
12. Tulungagung	146	786	321	6 914	15	46
13. Kedungwaru	154	701	463	2 515	27	81
14. Ngantru	140	639	24	75	234	768
15. Karangrejo	32	150	90	186	15	45
16. Kauman	56	142	128	765	10	36
17. Gondang	198	515	25	69	866	2 477
18. Pagerwojo	26	45	9	33	52	105
19. Sendang	45	203	9	25	68	125
<b>Kabupaten Tulungagung</b>	<b>2 087</b>	<b>7 168</b>	<b>1 665</b>	<b>16 268</b>	<b>2 470</b>	<b>6 386</b>

Lanjutan Tabel/Continued Table 6.2

Kecamatan Subdistrict	Kertas dan Barang Cetakan		Pupuk, Kimia dan Barang Dari Karet		Semen dan Barang Galian Non Logam	
	Unit	Tenaga Kerja	Unit	Tenaga Kerja	Unit	Tenaga Kerja
(1)	(8)	(9)	(10)	(11)	(12)	(13)
1. Besuki	-	-	-	-	72	276
2. Bandung	1	1	-	12	18	96
3. Pakel	1	1	-	-	21	78
4. Campurdarat	1	1	6	12	342	1245
5. Tanggunggunung	-	-	-	-	19	56
6. Kalidawir	1	1	2	16	117	182
7. Pucanglaban	-	-	-	-	161	243
8. Rejotangan	1	40	4	16	98	201
9. Ngunut	5	37	1	7	277	552
10. Sumbangempol	3	18	2	17	26	75
11. Boyolangu	1	1	12	32	213	375
12. Tulungagung	17	98	1	8	12	25
13. Kedungwaru	6	85	6	17	24	61
14. Ngantru	1	2	2	25	12	45
15. Karangrejo	1	2	-	-	47	141
16. Kauman	1	1	-	-	11	46
17. Gondang	2	5	4	4	578	1025
18. Pagerwojo	-	-	-	-	8	17
19. Sendang	1	2	-	-	16	33
<b>Kabupaten Tulungagung</b>	<b>43</b>	<b>295</b>	<b>42</b>	<b>166</b>	<b>2 072</b>	<b>4 772</b>

Lanjutan Tabel/Continued Table 6.2

Kecamatan Subdistrict	Logam Dasar, Besi dan Baja		Alat Angkutan, Mesin & Peralatan		Barang Lainnya	
	Unit	Tenaga Kerja	Unit	Tenaga Kerja	Unit	Tenaga Kerja
(1)	(14)	(15)	(16)	(17)	(18)	(19)
1. Besuki	5	15	2	3	-	-
2. Bandung	15	55	7	8	-	-
3. Pakel	10	26	-	-	-	-
4. Campurdarat	8	22	2	2	-	-
5. Tanggunggunung	-	-	-	-	-	-
6. Kalidawir	15	20	6	7	-	-
7. Pucanglaban	5	13	-	-	-	-
8. Rejotangan	8	24	-	-	1	4
9. Ngunut	142	1 578	12	52	8	115
10. Sumbergempol	11	55	5	5	-	-
11. Boyolangu	41	54	3	5	-	-
12. Tulungagung	57	216	8	30	12	159
13. Kedungwaru	52	129	12	28	5	70
14. Ngantru	7	32	6	22	-	-
15. Karangrejo	98	246	9	32	-	-
16. Kauman	12	66	7	8	-	-
17. Gondang	284	985	2	5	2	22
18. Pagerwojo	3	13	-	-	-	-
19. Sendang	7	22	-	-	-	-
<b>Kabupaten Tulungagung</b>	<b>780</b>	<b>3 571</b>	<b>81</b>	<b>207</b>	<b>28</b>	<b>370</b>

Catatan/Note: ...

Sumber/Source: Dinas Perindustrian dan Perdagangan Kabupaten Tulungagung/ Industrial and Trading Services of Tulungagung Regency

**Tabel**  
**Table** 6.3**Perkembangan UMKM di Kabupaten Tulungagung, 2017-2021**  
**Development Micro small and Medium Enterprises in Tulungagung Regency, 2017-2021**

Uraian Explain	2017	2018	2019	2020	2021
(1)	(2)	(3)	(4)	(5)	(6)
1. Jumlah UMKM (Unit)	53 488	57 897	62 818	64 144	139 386
2. Modal Usaha (000 Rp)	1 274 016 530	1 375 949 718	1 492 905 444	1 516 825 700	2 222 706 308 573
3. Volume Usaha (000 Rp)	1 679 275 119	1 817 105 969	1 971 559 976	2 004 477 563	407 103 228 783
4. Jumlah Karyawan (Orang)	261 055	280 065	303 871	304 386	152 245

Catatan/Note: ...

Sumber/Source: Dinas Koperasi Usaha Mikro Kabupaten Tulungagung/ Services Cooperative Business Micro Regency Tulungagung



**Tabel**  
**Table 6.4****Produksi Barang Menurut BUMN Penghasil dan Nilainya  
di Kabupaten Tulungagung, 2016-2021**  
*The Production of Goods According to State owned and its  
Value in Tulungagung Regency, 2016-2021*

BUMN	Macam Produksi	Tahun	Satuan	Banyaknya Produksi	Nilai (000 Rp)
(1)	(2)	(3)	(4)	(5)	(6)
PG Modjopangoong	Gula SHS	2021	Kuintal	269 535	283 011 750
		2020	Kuintal	235 525	179 667 084
		2019	Kuintal	257 640	232 422 078
		2018	Kuintal	283 175	260 521 000
		2017	Kuintal	231 485	224 540 450
		2016	Kuintal	179 895	178 257 960

Catatan/Note: ...

Sumber/Source: PTPN X PG Modjopangoong/PTPN X PG Modjopangoong

**Tabel**  
**Table** 6.5

**Daya Terpasang, Produksi, dan Distribusi Listrik PT. PLN (Persero) pada Cabang/Ranting PLN Menurut Kecamatan di Kabupaten Tulungagung, 2021**  
**Installed Electricity Power, Production, and Distribution of PT. PLN (Persero) at PLN Branch by Subdistrict in Tulungagung Regency, 2021**

Kecamatan Subdistrict	Daya Terpasang Installed Electricity Power (KVa)	Produksi Listrik Electricity Production (KWh)	Listrik Terjual Electricity Sold (KWh)	Dipakai Sendiri Own Used (KWh)	Susut/ Hilang Shrinkage/ Lost (KWh)
(1)	(2)	(3)	(4)	(5)	(6)
1. Besuki	14 645	18 322 588	16 673 156	-	1 649 433
2. Bandung	11 537	14 689 356	13 366 993	-	1 322 362
3. Pakel	14 465	17 744 682	16 147 274	-	1 597 408
4. Campurdarat	26 359	25 045 164	22 790 553	-	2 254 611
5. Tanggunggunung	3 668	7 036 492	6 403 054	-	633 438
6. Kalidawir	21 109	36 401 711	33 124 763	-	3 276 948
7. Pucanglaban	8 546	11 502 142	10 466 698	-	1 035 444
8. Rejotangan	27 063	43 781 031	39 839 783	-	3 941 248
9. Ngunut	35 179	55 873 157	50 843 355	-	5 029 803
10. Sumbergempol	22 310	40 976 986	37 288 163	-	3 688 822
11. Boyolangu	29 296	52 768 219	48 017 928	-	4 750 291
12. Tulungagung	49 171	79 321 450	72 180 789	-	7 140 661
13. Kedungwaru	52 891	119 124 403	108 400 608	-	10 723 794
14. Ngantru	20 697	38 110 841	34 680 034	-	3 430 807
15. Karangrejo	13 977	21 238 455	19 326 531	-	1 911 924
16. Kauman	19 131	31 799 841	28 937 162	-	2 862 679
17. Gondang	10 369	19 313 053	17 574 457	-	1 738 596
18. Pagerwojo	6 915	10 892 831	9 912 239	-	980 592
19. Sendang	11 007	16 670 907	15 170 162	-	1 500 745
<b>Kabupaten Tulungagung</b>	<b>398 336</b>	<b>660 613 309</b>	<b>601 143 703</b>	<b>-</b>	<b>59 469 607</b>

Catatan/Note: ...

Sumber/Source: PT. PLN (Persero) Distribusi Jawa Timur Area Kediri/ Electricity Company of East Java Distribution Kediri Areas

**Tabel**  
**Table 6.6****Jumlah Pelanggan Listrik Menurut Kecamatan di  
Kabupaten Tulungagung, 2017–2021**  
**Number of Electricity Customers by Subdistrict in  
Tulungagung Regency, 2017–2021**

Kecamatan Subdistrict	2017	2018	2019	2020	2021
(1)	(2)	(3)	(4)	(5)	(6)
1. Besuki	...	...	...	12 728	13 095
2. Bandung	...	...	...	12 608	12 966
3. Pakel	...	...	...	17 052	17 519
4. Campurdarat	...	...	...	16 111	17 111
5. Tanggunggunung	...	...	...	6 220	4 143
6. Kalidawir	...	...	...	22 454	23 505
7. Pucanglaban	...	...	...	6 897	7 349
8. Rejotangan	...	...	...	24 909	26 041
9. Ngunut	...	...	...	25 813	27 568
10. Sumbergempol	...	...	...	22 113	23 121
11. Boyolangu	...	...	...	24 811	27 086
12. Tulungagung	...	...	...	23 792	27 165
13. Kedungwaru	...	...	...	30 225	32 276
14. Ngantru	...	...	...	16 533	17 732
15. Karangrejo	...	...	...	12 804	12 852
16. Kauman	...	...	...	17 233	16 544
17. Gondang	...	...	...	17 584	12 213
18. Pagerwojo	...	...	...	8 399	8 909
19. Sendang	...	...	...	12 510	13 246
<b>Kabupaten Tulungagung</b>	<b>303 312</b>	<b>312 907</b>	<b>322 225</b>	<b>330 796</b>	<b>340 441</b>

Catatan/Note: Data 2016–2019 hanya tersedia sampai level kabupaten/In 2016–2019 data is only available at regency level  
 Sumber/Source: PT. PLN (Persero) Distribusi Jawa Timur Area Kediri/ Electricity Company of East Java Distribution Kediri Areas

**Tabel**  
**Table 6.7****Jumlah Pelanggan dan Air yang Disalurkan Menurut  
Kecamatan di Kabupaten Tulungagung, 2021**  
**Number of Customers and Distributed Water by Subdistrict  
in Tulungagung Regency, 2021**

Kecamatan Subdistrict	Pelanggan Number of Customers	Air Disalurkan Distributed Water (m <sup>3</sup> )	Nilai Value (Rp)
(1)	(2)	(3)	(4)
1. Besuki	-	-	-
2. Bandung	1 005	211 883	613 918 520
3. Pakel	-	-	-
4. Campurdarat	1 450	293 931	801 471 950
5. Tanggunggunung	-	-	-
6. Kalidawir	-	-	-
7. Pucanglaban	-	-	-
8. Rejotangan	1 027	191 579	543 275 690
9. Ngunut	1 427	273 181	815 754 110
10. Sumbergempol	354	52 543	165 389 730
11. Boyolangu	644	111 704	313 870 770
12. Tulungagung	11 338	2 005 672	6887 663 500
13. Kedungwaru	-	-	-
14. Ngantru	-	-	-
15. Karangrejo	932	163 587	470 583 910
16. Kauman	2 590	502 331	1421 372 670
17. Gondang	916	154 136	466 685 130
18. Pagerwojo	1 936	387 720	1055 856 790
19. Sendang	2 179	351 093	985 097 260
<b>Kabupaten Tulungagung</b>	<b>25 798</b>	<b>4 699 360</b>	<b>14 540 940 030</b>

Catatan/Note: Kecamatan Tulungagung digabung dengan kecamatan Kedungwaru/ *Tulungagung Subdistrict is combined with Kedungwaru Subdistrict*

Sumber/Source: PDAM Kab. Tulungagung/ *Municipal Waterworks of Tulungagung Regency*

**Tabel**  
**Table 6.8****KVA Terpasang Menurut Penggunaan dan Pelanggan di  
Kabupaten Tulungagung, 2021**  
**KVA Installed by Use and Consumer in Tulungagung  
Regency, 2021**

	<b>Tarif Bill</b>	<b>Penggunaan The Use</b>	<b>Pelanggan Customer</b>	<b>KVA</b>
	(1)	(2)	(3)	(4)
1.	S1	Rumah Tangga kecil <i>Small Household</i>	-	-
2.	R	Rumah Tangga <i>Household</i>	313 065	259 025
3.	P	Kantor <i>Office</i>	621	4 202
4.	S2	Sosial <i>Social</i>	7 344	17 163
5.	B	Usaha <i>Bussines</i>	16 276	62 580
6.	I	Industri <i>Industry</i>	2 096	48 918
7.	P	Penerangan jalan <i>Street Lamp</i>	1 039	6 448
8.	Pj	PJ liar <i>Illegal User</i>	-	-
<b>Kabupaten Tulungagung</b>			<b>340 441</b>	<b>398 336</b>

Catatan/Note: ...

Sumber/Source: PT. PLN (Persero) Distribusi Jawa Timur Area Kediri/ *Electricity Company of East Java Distribution Kediri Areas*

**Tabel**  
**Table** 6.9

**KWH Pemakaian Menurut Penggunaan dan Pelanggan di Kabupaten Tulungagung, 2021**  
**KWH Sold by Use and Consumer in Tulungagung Regency, 2021**

	Tarif Bill	Penggunaan The Use	Pelanggan Customer	KVA
	(1)	(2)	(3)	(4)
1.	S1	Rumah Tangga kecil <i>Small Household</i>	-	-
2.	R	Rumah Tangga <i>Household</i>	313 065	395 261 264
3.	P	Kantor <i>Office</i>	621	5 764 845
4.	S2	Sosial <i>Social</i>	7 344	23 347 822
5.	B	Usaha <i>Bussines</i>	16 276	78 843 231
6.	I	Industri <i>Industry</i>	2 096	80 569 296
7.	P	Penerangan jalan <i>Street Lamp</i>	1 039	17 357 244
8.	Pj	PJ liar <i>Ilegal User</i>	-	-
<b>Kabupaten Tulungagung</b>			<b>340 441</b>	<b>601 143 702</b>

Catatan/Note: ...

Sumber/Source: PT. PLN (Persero) Distribusi Jawa Timur Area Kediri/ *Electricity Company of East Java Distribution Kediri Areas*

**Tabel**  
**Table** 6.10**Pendapatan dari Hasil Penjualan Listrik Menurut  
Penggunaan dan Nilai (Rp) di Kabupaten Tulungagung,  
2021**  
*The Revenues from Electricity bill by Use and Value (Rp) in  
Tulungagung Regency, 2021*

<b>Asal Pendapatan</b> <i>Source Of Revenues</i>		<b>Nilai</b> <i>Value (Rp.)</i>
(1)		(2)
1.	Hasil penjualan listrik kepada <i>The Result Of Electricity sold to:</i>	-
1.1.	Perusahaan <i>Company</i>	94 643 154 288,29
1.2.	Pemerintah <i>Government</i>	7 697 586 077,78
1.3.	Rumah Tangga <i>Household</i>	344 574 985 822,77
1.4.	Industri <i>Industry</i>	86 996 650 817,91
1.5.	Lainnya <i>Others</i>	17 323 457 695,11
2.	Subsidi pemerintah <i>Government Subsidy</i>	-
3.	Pendapatan lainnya <i>Other Revenues</i>	24 311 159 611,14
<b>Kabupaten Tulungagung</b>		<b>575 546 994 313,00</b>

Catatan/Note: ...

Sumber/Source: PT. PLN (Persero) Distribusi Jawa Timur Area Kediri/ *Electricity Company of East Java Distribution Kediri Areas*

**Tabel**  
**Table** 6.11**Daya Mampu, Beban Puncak dan Rasio Elektrifikasi di  
Kabupaten Tulungagung, 2015-2021**  
*Able Power, Peak Load and Electrification in Tulungagung  
Regency, 2015-2021*

Tahun	Daya Mampu (MW)	Beban Puncak (MW)	Rasio Elektrifitas (%)
(1)	(2)	(3)	(4)
2015	43	42,55	93,36
2016	81	55,30	94,67
2017	41	78,44	96,53
2018	106	86,00	99,65
2019	116	107,00	99,87
2020	176	110,03	104,39
2021	...	...	...

Catatan/Note: ...

Sumber/Source: PT. PLN (Persero) Distribusi Jawa Timur Area Kediri/ *Electricity Company of East Java Distribution Kediri Areas*



**Tabel**  
**Table** 6.12

**Air Minum Menurut Bulan dan Produksi di Perusahaan Daerah Air Minum "Tirta Cahya Agung" Kabupaten Tulungagung, 2021**  
*Drinking Water by Month and Production in Regional Water Company "Tirta Cahya Agung" Tulungagung Regency, 2021*

	<b>Bulan</b> <b>Month</b>	<b>Banyaknya produksi (M<sup>3</sup>)</b> <b>Production (M<sup>3</sup>)</b>
	(1)	(2)
1.	Januari / January	544 530
2.	Pebruari / Pebruary	529 365
3.	Maret / March	540 293
4.	April / April	558 638
5.	Mei / May	518 787
6.	Juni / June	500 682
7.	Juli / July	503 305
8.	Agustus / August	506 396
9.	September / September	502 971
10.	Oktober / Oktober	536 629
11.	Nopember / November	532 170
12.	Desember / December	608 053
<b>Kabupaten Tulungagung</b>		<b>6 381 819</b>

Catatan/Note: ...

Sumber/Source: PDAM Kab. Tulungagung/ Municipal Waterworks of Tulungagung Regency

**Tabel**  
**Table** 6.13

**Air Minum Menurut Kategori Pelanggan dan yang  
Disalurkan di Kabupaten Tulungagung, 2021**  
*Drinking Water by Consumer category and Distribution in  
Tulungagung Regency, 2021*

	Kategori Pelanggan <i>Customer Category</i>	Banyaknya Pelanggan <i>Number Of Customer</i>	Air Minum yang Disalurkan <i>Water Distributed</i>	
			Banyaknya Total (M <sup>3</sup> )	Nilai Value (000 Rp)
	(1)	(2)	(3)	(4)
1.	Rumah Tempat Tinggal <i>House</i>	25 060	4 456 788	13 282 085
2.	Hotel/Obyek Pariwisata <i>Hotel/Tourist Objection</i>	15	41 338	259 476
3.	Badan Sosial dan Rumah Sakit *) <i>Social Institution and Hospital</i>	371	83 576	223 390
4.	Tempat Peribadatan <i>Place Of Worship</i>	-	-	-
5.	Sarana Umum <i>Public Place</i>	37	8 461	21 772
6.	Perumahan, Pertokoan, Industri <i>Housing, Shopping Complex, Industry</i>	159	35 938	187 353
7.	Instansi Pemerintahan <i>Government Institution</i>	151	47 763	205 168
8.	Lain-lain / Truk Tangki <i>Others, Truck</i>	5	25 196	361 695
<b>Kabupaten Tulungagung</b>		<b>25 798</b>	<b>4 699 060</b>	<b>14 540 939</b>

Catatan/Note: \*) Termasuk tempat peribadatan/ *Including places of worship*

Sumber/Source: PDAM Kab. Tulungagung/ *Municipal Waterworks of Tulungagung Regency*

**Tabel**  
**Table 6.14****Biaya Pemakaian Air Minum Menurut Jenis Pelanggan di  
Kabupaten Tulungagung, 2021**  
**The Cost of Water by Kind of Consumer in Tulungagung  
Regency, 2021**

Kategori Pelanggan <i>Customer Category</i>		Biaya per M <sup>3</sup> <i>Cost per M<sup>3</sup></i>
(1)	(3)	
1. Rumah Tempat Tinggal <i>House</i>		2 980
2. Hotel/Obyek Pariwisata <i>Hotel/Tourist Objection</i>		6 277
3. Badan Sosial, Rumah Sakit, dan Tempat Peribadatan <i>Social Institution, Hospital, and Place of Worship</i>		2 673
4. Sarana Umum <i>Public Place</i>		2 485
5. Perumahan, Pertokoan, Industri <i>Housing, Shopping Complex, Industry</i>		5 213
6. Instansi Pemerintahan <i>Government Institution</i>		4 296
7. Lain-lain / Truk Tangki <i>Others, Truck</i>		14 355

Catatan/Note: ...

Sumber/Source: PDAM Kab. Tulungagung/ *Municipal Waterworks of Tulungagung Regency*

# BAB 7

# Pariwisata


## TOURISM

### Jumlah Wisata di Tulungagung



Wisata  
Pantai  
**23**

Wisata  
Buatan  
**35**



Wisata  
Alam  
**24**

Wisata  
Purbakala  
**72**



JUMLAH WISATAWAN DOMESTIK  
TAHUN 2021 SEBANYAK 528 926  
ORANG DAN WISATAWAN  
MANCANEGERA SEBANYAK 22 ORANG





**PENJELASAN TEKNIS****TECHNICAL NOTES**

1. Usaha penyediaan akomodasi adalah usaha yang menyediakan pelayanan penginapan yang dapat dilengkapi dengan pelayanan pariwisata lainnya. Usaha penyediaan akomodasi dapat berupa hotel, vila, pondok wisata, bumi perkemahan, persinggahan karavan, dan akomodasi lainnya yang digunakan untuk tujuan pariwisata.
  2. Hotel adalah penyediaan akomodasi secara harian berupa kamar-kamar di dalam satu bangunan yang dapat dilengkapi dengan jasa pelayanan makan dan minum, kegiatan hiburan dan atau fasilitas lainnya. Hotel terdiri dari hotel berbintang dan hotel non- bintang.
  3. Hotel bintang adalah usaha penyediaan jasa pelayanan penginapan, makan minum serta jasa lainnya bagi umum dengan menggunakan sebagian atau seluruh bangunan. Usaha ini dikelola secara komersial serta memenuhi ketentuan persyaratan sebagai hotel bintang (termasuk berlian) yang ditetapkan dalam surat keputusan instansi yang membinanya, misalnya hotel bintang lima, hotel bintang empat dan seterusnya.
1. *The business of providing accommodation is a business that provides specialty services that can be equipped with other tourism services. It includes hotel, villa, cottage, camping, caravan stop, and other accommodation that are used for tourism purposes.*
  2. *Hotel is a daily supply of accommodation rooms within a building which can be equipped with eating and drinking services, entertainment activities and/or other facilities. Hotel consists of a classified hotel and a non-classified hotel.*
  3. *A star hotel is the business of providing an accommodation, eating and drinking as well as other services for the public by using a building or a part of a building. It is managed commercially and meets specified requirements as a star hotel (including diamonds) set forth in the decree of fostering agency, for example, five star hotel, four star hotel, and so on.*

4. Tingkat penghunian kamar hotel adalah persentase banyaknya malam kamar yang dihuni terhadap banyaknya malam kamar yang tersedia.
  5. Rata-rata lamanya tamu menginap adalah banyaknya malam tempat tidur yang terpakai (malam tamu) dengan banyaknya tamu yang menginap di hotel atau akomodasi lainnya.
4. *Room occupancy rate is the number of room-nights occupied divided by the number of room-nights available.*
  5. *Average length of stay is the number of bed-nights used (guest night) divided by the number of guests coming to spend the night at the accommodation.*

<https://tulungagungkab.bps.go.id>

**ULASAN**

Trend berpariwisata berkembang seiring semakin banyaknya informasi yang ditawarkan destinasi wisata. PARIwisata telah ditetapkan menjadi sector prioritas pembangunan nasional selain itu infrastruktur, pangan, energi, dan maritim. Pariwisata bahkan memperlihatkan pertumbuhan yang tinggi dan menggembirakan. Berdasarkan hal tersebut, pariwisata memang menjadi sektor yang paling menarik untuk dijadikan *Core Bussines*, jika dikaitkan dengan industri pangan, wisata kuliner/restoran / rumah makan, industri perhotelan, dan industri pertanian (Agrowisata).

Pada awalnya makanan hanya menjadi salah satu pelengkap kegiatan wisata. Namun kemudian berkembang menjadi salah satu bentuk wisata khusus yang disebut dengan istilah wisata kuliner mengingat makanan juga diakui sebagai ekspresif identitas dan budaya. Terkait dengan hal tersebut Kabupaten Tulungagung mulai tumbuh industri restoran atau rumah makan. Restoran/ rumah makan adalah istilah umum untuk menyebut usaha gastronomi (ilmu atau seni akan makanan yang baik/tataboga), yang menyajikan hidangan kepada masyarakat dan menyediakan tempat untuk menikmati hidangan tersebut serta menempatkan tarif tertentu untuk pelayanannya.

Pada tahun 2021 Kabupaten Tulungagung memiliki 23 rumah makan/restoran. Hal tersebut dapat

**DESCRIPTION**

*Tourism trends are growing as more information is offered by tourist destinations. Tourism has been determined to be a national development priority sector besides infrastructure, food, energy and maritime. Tourism even shows high and encouraging growth. Based on this, tourism is indeed the most attractive sector to become a Core Business, if it is associated with the food industry, culinary tourism/ restaurants, the hospitality industry, and the agricultural industry (Agro Tourism).*

*In the beginning, food only became one of the complementary tourist activities. But then it developed into one form of special tourism called the term culinary tourism considering food is also recognized as expressive identity and culture. Related to this, Tulungagung Regency began to grow the restaurant or restaurant industry. Restaurants are general terms to refer to gastronomic business (science or art of good food/ tataboga), which serves dishes to the public and provides a place to enjoy these dishes and places a certain tariff for services.*

*In 2021 Tulungagung Regency has 23 restaurants. This can support the regional economy.*



menunjang perekonomian daerah.

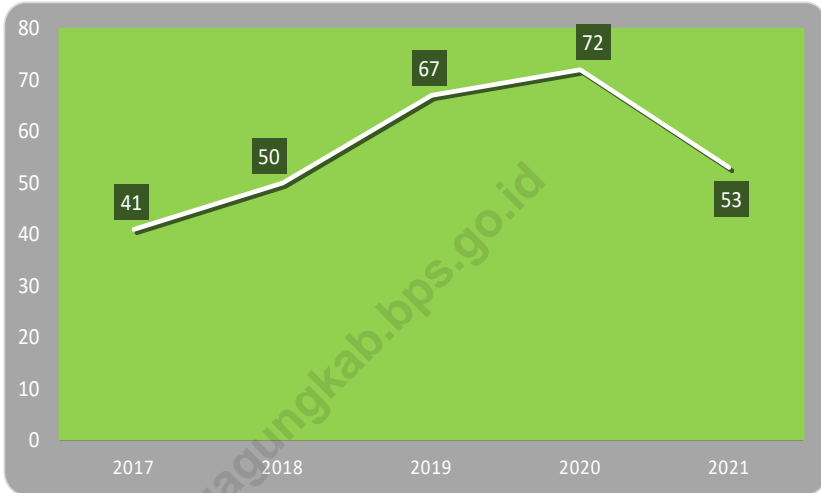
Hotel merupakan salah satu sarana penunjang pariwisata, data mengenai hotel diperoleh dari survei hotel yang dilaksanakan setiap tahun oleh BPS. Jumlah akomodasi di Kabupaten Tulungagung pada tahun 2021 sebanyak 31 akomodasi.

*Hotel is one of tourism accomodation, the data of hotel gotten from hotel survey which is done annualy by statistics board. The number of hotel in Tulungagung in 2021 are 31 hotels.*

<https://tulungagungkab.bps.go.id>

**Gambar** 7.1  
**Figures**

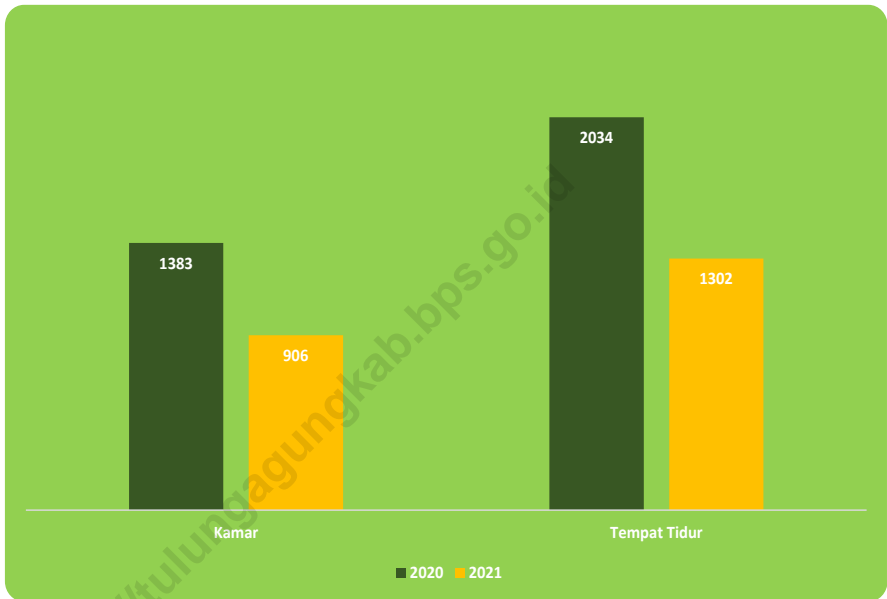
**Jumlah Rumah Makan/Restoran di Kabupaten  
Tulungagung, 2017–2021**  
*Number of Restaurants in Tulungagung Regency, 2017–  
2021*



Sumber/Source : Dinas Kebudayaan dan Pariwisata Kab. Tulungagung/ *Culture and Tourism Office of Tulungagung Regency*

**Gambar** 7.2  
**Figures**

**Jumlah Kamar dan Tempat Tidur di Kabupaten Tulungagung, 2020–2021**  
**Number of Rooms and Beds in Tulungagung Regency, 2020–2021**



Sumber/Source : Memperbarui Direktori Survei Hotel VHTS, BPS Kab, Tulungagung/ *Updating Directory Hotel Survey VHTS, Statistic of Tulungagung Regency*

**Tabel**  
**Table** 7.1

**Jumlah Rumah Makan/Restoran Menurut Kecamatan di  
Kabupaten Tulungagung, 2018–2021**  
*Number of Restaurants by Subdistrict in Tulungagung  
Regency, 2018–2021*

Kecamatan Subdistrict	2018	2019	2020	2021
(1)	(2)	(3)	(4)	(5)
1. Besuki	-	-	-	-
2. Bandung	1	-	-	-
3. Pakel	1	1	1	-
4. Campurdarat	-	-	1	-
5. Tanggunggunung	-	1	1	-
6. Kalidawir	-	1	1	2
7. Pucanglaban	-	-	-	-
8. Rejotangan	-	-	-	-
9. Ngunut	-	2	2	-
10. Sumbergempol	-	-	-	-
11. Boyolangu	2	6	7	-
12. Tulungagung	34	39	40	41
13. Kedungwaru	6	7	8	10
14. Ngantru	-	2	2	-
15. Karangrejo	-	-	-	-
16. Kauman	3	5	5	-
17. Gondang	2	2	3	-
18. Pagerwojo	1	1	1	-
19. Sendang	-	-	-	-
<b>Kabupaten Tulungagung</b>	<b>50</b>	<b>67</b>	<b>72</b>	<b>53</b>

Catatan/Note: ...

Sumber/Source: Dinas Kebudayaan dan Pariwisata Kab. Tulungagung/ Culture and Tourism Office of Tulungagung Regency

**Tabel**  
**Table 7.2****Jumlah Kamar dan Tempat Tidur Menurut Akomodasi/  
Hotel di Kabupaten Tulungagung, 2020–2021**  
**Number of Rooms and Beds by Hotel Accomodations in  
Tulungagung Regency, 2020–2021**

Nama Akomodasi/ Hotel <i>Name of Accomodation/Hotel</i>	Kamar <i>Rooms</i>		Tempat Tidur <i>Beds</i>	
	2020	2021	2020	2021
(1)	(2)	(3)	(4)	(5)
1. Gajah mas	49	51	63	69
2. Indonesia	24	24	24	24
3. Malinda indah	56	56	68	80
4. Narita	53	53	53	53
5. Nasional	50	56	94	95
6. Palapa	100	100	200	200
7. Panorama 1	33	10	45	15
8. Panorama 2	70	32	128	62
9. Pesanggrahan argo wilis	13	13	13	13
10. Popoh indah	18	18	18	18
11. Puspita	25	25	29	27
12. Palem Garden	99	99	112	112
13. Srikandi	39	39	40	40
14. Surakarta	50	78	98	188
15. Tanjung	50	50	113	84
16. Wijaya	54	53	104	104
17. Jambookingdom	...	...	...	...
18. Mulya Jaya	29	29	32	34
19. Swaloh Resort & Spa	48	48	48	48
20. Resort Wonorejo	23	23	23	23

Lanjutan Tabel/*Continued Table 7.2*

Nama Akomodasi/ Hotel <i>Name of Accomodation/Hotel</i>	Kamar <i>Rooms</i>		Tempat Tidur <i>Beds</i>	
	2020	2021	2020	2021
(1)	(2)	(3)	(4)	(5)
21. Grand Hotel Yulius	93	64	93	70
22. Griya Mercy	14	14	28	28
23. Lojikka	...	...	...	...
24. Crown Victoria Hotel	97	97	155	188
25. Penginapan Pondok Musafir	27	33	54	63
26. Hostel Pama	45	40	90	58
27. Arya Guest House	38	38	38	38
28. Sultan Guest House	30	24	30	36
29. Incast Hostel	31	31	31	42
30. Front One Hotel Tulungagung	40	40	80	80
31. Mutiara (Gemah)	4	4	4	8
<b>Kabupaten Tulungagung</b>	<b>1 383</b>	<b>1 242</b>	<b>2 034</b>	<b>1 890</b>

Catatan/*Note*: Hotel Srabah berubah nama menjadi jabookingdom / Srabah changed its name to Jambookingdom  
 hotel istana resmi tutup berganti menjadi hotel Lojikka / Istana officially closed changed to Lojikka

Sumber/*Source*: Memperbarui Direktori Survei Hotel VHTS, BPS Kab, Tulungagung/ *Updating Directory Hotel Survey VHTS, Statistic of Tulungagung Regency*

**Tabel**  
**Table** 7.3

**Nama dan Alamat Hotel/ Akomodasi di Kabupaten  
Tulungagung, 2021**  
*Name and Address of Hotel/ Accomodation in Tulungagung  
Regency, 2021*

Nama Akomodasi/ Hotel <i>Name of Accomodation/Hotel</i>		Alamat <i>Address</i>	Telp. <i>Telp.</i>
(1)		(2)	(3)
1.	Gajah mas	Jl. Ra Kartini 19	321996
2.	Indonesia	Jl. Kapten Kasihin 214 RT 01 RW 03	922741
3.	Malinda indah	Jl. Jayeng Kusuma No 4 Donorejo	321433
4.	Narita	Jl. Kh.Agus Salim No 87-89, Kenayan, Tulungagung	321608
5.	Nasional	Jl. Pahlawan No 01	321642
6.	Palapa	Jl. Teuku Umar 81-82	321854
7.	Panorama	Jl. Wr Supratman No12	321857
8.	Psg, argo wilis	Jl. Raya Sendang Rt 4 Rw 01 Desa Sendang Tulungagung	7711075
9.	Popoh indah	Dsn. Popoh, Desa Besole, Kecamatan Besuki	327547
10.	Puspita	Jl. Diponegoro V No 42 Tamanan	323504
11.	Palem Garden	Jl. Sultan Agung, Ketanon, Kedungwaru	324942
12.	Srikandi	Jl. Stasiun Noi. 7 Ngunut	395665
13.	Surakarta	Jl. P. Antasari No. 50	321455
14.	Tanjung	Jl. Adi Sucipto 42	323502
15.	Wijaya	Jl. Teuku Umar lii/4	322774
16.	Jambookindom	Jl. Raya Srabah	...
17.	Mulya Jaya	Jl. Blitar No 29 Ngunut	397629
18.	Swaloh Resort & Spa	Waduk Wonorejo Desa Mulyosari	335500
19.	Resort Wonorejo	Ds. Wonorejo Kec. Pagerwojo	411100
20.	Grand Hotel	Jl. I Gusti Ngurah Rai No 26	331170
21.	Griya Mercy	Jl. Jayeng Kusuma 4 Tulungagung	333644

Lanjutan Tabel/*Continued Table 7.3*

Nama Akomodasi/ Hotel <i>Name of Accomodation/Hotel</i>		Alamat <i>Address</i>	Telp. <i>Telp.</i>
(1)		(2)	(3)
22.	Lojikka	Jl. Kh Agus Salim No 73 - 75 Tulungagung	332377
23.	Crown Victoria Hotel	Jl. Supriadi No 41	331321
24.	Penginapan Pondok Musafir	Jl. Jayeng Kusumo, Tapan No 17	085234377697
25.	Hostel Pama	Jl. Panglima Sudirman Gg. VIII No 16	082214986655
26.	Arya Guest House	Jl. Dr Wahidin Sudiro Husodo No 10 Kenayan	333685
27.	Sultan Guest House	Jl. I Gusti Ngurah Rai Gg IV No 10 Bago	5235908
28.	Incast Hostel	Jl. Mayjen Sungkono Gg. V RT 03 RW 05	085311381188
29.	Front One Hotel Tulungagung	Jl. Pangeran Antasari No. 1	5239000
30.	Mutiara (Gemah)	Desa Besole, Kel. Besuki	-

Catatan/Note: ...

Sumber/Source: Memperbarui Direktori Survei Hotel VHTS, BPS Kab, Tulungagung/ *Updating Directory Hotel Survey VHTS, Statistic of Tulungagung Regency*



**Tabel**  
**Table** 7.4**Jumlah Wisatawan Mancanegara dan Domestik di  
Kabupaten Tulungagung, 2015–2021**  
**Number of International and Domestic Visitors in  
Tulungagung Regency, 2015–2021**

Tahun Year	Wisatawan Visitors		Jumlah Total
	Domestik Domestic	Mancanegara International	
(1)	(2)	(3)	(4)
2015	218 251	-	218 251
2016	275 104	-	275 104
2017	729 060	2 192	731 252
2018	1 250 702	69	1 250 771
2019	1 503 008	217	1 503 225
2020	1 233 475	3	1 233 478
2021	528 926	22	528 948

Catatan/Note: ...

Sumber/Source: Dinas Kebudayaan dan Pariwisata / Department of Culture and Tourism Tulungagung Regency

**Tabel**  
**Table** 7.5

**Tempat Wisata Alam Menurut Nama dan Alamat di  
Kabupaten Tulungagung, 2021**  
*Name and Address of Hotel/ Accomodation in Tulungagung  
Regency, 2021*

Nama Name		Alamat Address
(1)		(2)
1.	Bumi Kandung	Ds. Tanen, Kec. Rejotangan
2.	Coban Kromo	Dsn. Jambu Ds. Pelem, Kec. Campurdarat
3.	Telaga Buret	Ds. Sawo, Kec. Campurdarat
4.	Air Terjun Kenteng Rejeng	Ds. Sawo, Kec. Campurdarat
5.	Telaga Baran	Ds. Banyu, Urip Kec. Kalidawir
6.	Telaga Ngambal	Ds. Winong, Kec. Kalidawir
7.	Air Terjun Lawean	Sendang
8.	Air Terjun Jurang Senggani	Desa Nglurup, Kec. Sendang
9.	Air Terjun Sarang Awan	Desa Kradinan, Kec. Pagerwojo
10.	Bukit Dondong	Desa/Kec. Tanggunggunung
11.	Bukit Jodho	Desa Pakis, Rejo Kec. Tanggunggunung
12.	Goa Sidem	Desa Besole, Kec. Besuki
13.	Goa Tenggar	Desa Tenggae, Rejo Kec. Tanggunggunung
14.	Tumpak Bledek	Desa Mulyosari, Kec. Pagerwojo
15.	Bukit Cemenung	Desa/Kec. Rejotangan
16.	Gunung Bolo	Desa Bolorejo, kec. Kauman
17.	Gunung Budeg	Desa Tanggung, Kec. Campurdarat
18.	Kedung Tretes	Desa Sukorejo, Wetan Kec. Tanggunggunung

Lanjutan Tabel/*Continued Table 7.5*

<b>Nama Name</b>		<b>Alamat Address</b>
(1)		(2)
19.	Tebing Congor Kidang	Desa Wonokoyo, Kec. Tanggunggunung
20.	Tebing Omben Banteng	Desa Wonokoyo, Kec. Tanggunggunung
21.	Tebing Tononggo	Desa Wonokoyo, Kec. Tanggunggunung
22.	Air Terjun Parang Kikis	Desa/Kec. Tanggunggunung
23.	Bukit Tunggul Manik	Desa Kradinan, Kec. Pagerwojo
24.	Kedung Minten	Desa Nglurup, Kec. Sendang

Catatan/Note: ...

Sumber/Source: Dinas Kebudayaan dan Pariwisata / *Departement of Culture and Tourissm Tulungagung Regency*

**Tabel**  
**Table** 7.6

**Tempat Wisata Buatan Menurut Nama dan Alamat di  
Kabupaten Tulungagung, 2021**  
*Artificial Tourism Resort by Name and Address in  
Tulungagung Regency, 2021*

	<b>Nama Name</b>	<b>Alamat Address</b>
	(1)	(2)
1.	Waduk Wonorejo	Ds. Mulyosari, Kec. Pagerwojo
2.	Pasanggrahan Argo Wilis	Ds. Sendang, Kec. Sendang
3.	Taman Aloon Aloon	Jl.RA Kartini Kel. Kampungdalem Kec. Tulungagung
4.	Kawasan Pinka Lembu Peteng	Kel.Tretek & Kutoanyar
5.	Kampung Susu Dinasty	Desa Sidem, Kec. Gondang
6.	Kampung Tani	Desa Karanganom, Kec. Kauman
7.	Kolam Renang Vidia Tirta	Kelurahan Kutoanyar, Kec. Tulungagung
8.	Taman Kali Ngrowo	Kelurahan Panggungrejo, Kec. Tulungagung
9.	Retjo Sewu	Desa Besole, Kec. Besuki
10.	Splash Water Park	Desa Bendilwungu, Kec. Sumbergempol
11.	Taman Huko Ketanon	Desa Tanon, Kec. Kedungwaru
12.	Taman Huko Moyoketen	Desa Moyoketen, Kec. Boyolangu
13.	Taman Ketandan	Desa Bolo, Kec. Kauman
14.	Kolam Renang Tirta Mutiara	Desa Ngantru, Kec. Ngantru
15.	Wisata Agro Blimbing Pak Mul	Desa Moyoketen, Kec. Boyolangu
16.	Wisata Agro Blimbing Asri (ABA)	Desa Moyoketen, Kec. Boyolangu
17.	Wisata Taman Anggrek Kahyangan	Desa Mulyosari, Kec. Pagerwojo
18.	Wisata Bunga Krisan	Desa Geger, Kec. Sendang

Lanjutan Tabel/*Continued Table 7.6*

Nama <i>Name</i>		Alamat <i>Address</i>
(1)		(2)
19.	Tugu Park	Desa Tugu, Kec. Sendang
20.	Ori Green	Desa/Kec. Sendang
21.	Kampung Pelangi	Desa Mulyosari, Kec. Pagerwojo
22.	Gubug Sawah	Desa Sumberejo, Wetan Kec. Ngunut
23.	Cowindo	Desa/Kec. Sendang
24.	Rumah Hobit	Desa Karanganom, Kec. Kauman
25.	Jambo Land	Desa Karanganom, Kec. Kauman
26.	Agro Belimbing Berseri	Desa Moyoketen, Kec. Boyolangu
27.	Agro Wisata Jeruk-jeruk	Desa Samar, Kec. Pagerwojo
28.	Bumi Perkemahan Jurang Senggani	Desa Nglurup, Kec. Sendang
29.	Nangkula Park	Desa Kendal Bulur Kec. Boyolangu
30.	Njegong Park	Desa Waung, Kec. Boyolangu
31.	Embung Sidem	Desa Sidem, Kecamatan Gondang
32.	Brond Waterpark	Desa Sobontoro, Kec. Boyolangu
33.	Singapore Waterpark	Desa Padangan, Karang Sari, Kec. Rejotangan
34.	Punokawan Park	Desa Banaran Kec. Kauman
35.	Ranu Gumbolo	Desa Wonorejo, Kecamatan Pagerwojo

Catatan/Note: ...

Sumber/Source: Dinas Kebudayaan dan Pariwisata / *Departement of Culture and Tourism Tulungagung Regency*

**Tabel**  
**Table** 7.7**Tempat Wisata Purbakala Menurut Nama dan Alamat di  
Kabupaten Tulungagung, 2021**  
*Ancient Tourism Resort by Name and Address in  
Tulungagung Regency, 2021*

Nama Name		Alamat Address
(1)		(2)
1.	Candi Boyolangu	Ds. Boyolangu, Kec. Boyolangu
2.	Candi Cungkup	Ds. Sanggrahan, Kec. Boyolangu
3.	Candi Dadi	Ds. Wajak Kidul, Kec. Boyolangu
4.	Candi Ampel	Ds. Ngampel, Kec. Sumbergempol
5.	Candi Tuban	Ds. Domasan, Kec. Kalidawir
6.	Candi Nilosuwarna	Desa Aryojeding, Kec. Rejotangan
7.	Candi Asmoro Bangun	Ds. Geger, Kec. Sendang
8.	Makam Mbah Mlinjo	Ds. Ngepoh, Kec. Tanggunggunung
9.	Makam Srigading	Ds. Bolo, Kec. Kauman
10.	Makam Sentono Gedong	Ds. Sukodono, Kec. Karangrejo
11.	Makam Sunan Kuning	Ds. Macanbang, Kec. Pakel
12.	Makam Patih	Ds. Tiudan, Kec. Gondang
13.	Makam Ngadirogo	Ds. Podorejo, Kec. Sumbergempol
14.	Makam Petung Ulung	Ds. Bangunmulyo, Kec. Pakel
15.	Makam Astonopraloyo	Ds. Demuk, Kec. Kalidawir
16.	Makam Sengguruh	Ds. Rejotangan, Kec. Rejotangan
17.	Makam Soka	Ds. Karangsari, Kec. Rejotangan
18.	Kuburan Wangi	Ds. Mulyosari, Kec. Pagerwojo
19.	Makam Majan	Ds. Majan, Kec. Kedungwaru
20.	Makam Bedalem	Ds. Besole, Kec. Besuki
21.	Makam Surontani I	Ds. Tanggung, Kec. Campurdarat
22.	Makam Surontani II	Ds. Wajak Kidul, Kec. Boyolangu
23.	Goa Selomangleng	Ds. Sanggrahan, Kec. Boyolangu

Lanjutan Tabel/*Continued Table 7.7*

Nama Name		Alamat Address
(1)		(2)
24.	Goa Tan Tik Syu	Ds. Sumberagung, Kec. Rejotangan
25.	Goa Tan Tik Syu	Ds. Sendang, Kec. Sendang
26.	Goa Banyu	Ds. Banyu Urip, Kec. Kalidawir
27.	Goa Pasir	Ds. Junjung, Kec. Sumbergempol
28.	Goa Pasetran Gondomayit	Ds. Kalibatur, Kec. Kalidawir
29.	Goa Tritis	Ds. Tanggung, Kec. Campurdarat
30.	Situs Mbah Bodho	Ds. Joho, Kec. Kalidawir
31.	Situs Mbah Bodho	Ds. Sendang, Kec. Sendang
32.	Situs Gembrong	Ds. Domasan, Kec. Kalidawir
33.	Situs Kanigoro	Ds. Podorejo, Kec. Sumbergempol
34.	Situs Lemah Duwur	Ds. Bantengan, Kec. Bandung
35.	Situs Alas Kebutan	Ds. Keboireng, Kec. Besuki
36.	Situs Watu Garit	Ds. Wateskroyo, Kec. Besuki
37.	Situs Song Gentong I	Ds. Besole, Kec. Besuki
38.	Situs Song Gentong II	Ds. Besole, Kec. Besuki
39.	Situs Omben Jago	Ds. Nyawangan, Kec. Sendang
40.	Situs Punden Gedong	Ds. Nyawangan, Kec. Sendang
41.	Situs Kucur Sanga	Ds. Nyawangan, Kec. Sendang
42.	Penemuan Fosil	Ds. Gamping, Kec. Campurdarat
43.	Balai Penyelamatan(Museum Daerah)	Jl.Raya Popoh Kec. Boyolangu
44.	Dwarapala (Reco Pentung)	Ds. Kedungwaru, Jepun, Tamanan, Kutoanyar
45.	Monumen Wajakensis	Ds. Gamping, Kec. Campurdarat

Lanjutan Tabel/*Continued Table 7.7*

Nama Name		Alamat Address
(1)		(2)
46.	Prasasti Lawadan	Ds. Besole, Kec. Besuki
47.	Situs Goa Wajak Site	Ds. Gamping, Kec. Campurdarat
48.	Makam Eyang Cokrokusumo	Ds. Sanggrahan, Kec. Boyolangu
49.	Makam Bupati 13	Ds. Kamulan, Kec. Durenan, Trenggalek
50.	Makam Bupati ke XX R. Soerjokoesoemono	Ds. Ketanon, Kec. Kedungwaru
51.	Makam Bupati ke XXI Poegoh Cokro Soemarto	Kel. Kepatihan, Kec. Tulungagung
52.	Situs Tulungrejo	Ds. Tulungrejo, Kec. Karangrejo
53.	Kyai Upas	Kel. Kepatihan, Kec. Tulungagung
54.	Situs Aryojeding	Ds. Aryojeding, Kec. Rejotangan
55.	Watu Lumpang	Ds. Balesono, Kec. Ngunut
56.	Talang Yoni	Ds. Talang, Kec. Sendang
57.	Umpak Batu Lumpang	Ds. Domasan, Kec. Kalidawir
58.	Kumpulan Arca	Ds. Jatimulyo, Kec. Kauman
59.	Yoni Umpak	Ds. Pakel, Kec. Pakel
60.	Prasasti Sawahan	Ds. Sawahan, Kec. Kauman
61.	Pusaka Kyai Golok	Desa Majan Kec. Kedungwaru
62.	Pendopo Agung KHR Hasan Mimbar	Desa Majan Kec. Kedungwaru
63.	Makam Bupati IV,V,X	Ds Majan Kec. Kedungwaru
64.	Makam Bupati XIII RPA Sosodiningrat	Desa Kamulan, Kec. Durenan, Trenggalek
65.	Makam Auliya Sech Imam Muhyidin	Ds Pecuk Kec. Pakel
66.	Makam Awar-awar	Ds Wajak Kidul Kec. Boyolangu
67.	Makam KH. Abu Mansur/R. Qosim	Ds Tawangsari Kec. Kedungwaru



Lanjutan Tabel/*Continued Table 7.7*

Nama Name		Alamat Address
(1)		(2)
68.	Candi Penampihan	Ds Geger Kec. Sendang
69.	Candi Sanggrahan	Ds Sanggrahan Kec. Boyolangu
70.	Candi Mirigambar	Ds Mirigambar Kec. Sumbergempol
71.	Situs Tulungrejo	Ds Tulungrejo Kec. Karangrejo
72.	Ratiban	Ds Majan Kec. Kedungwaru

Catatan/Note: ...

Sumber/Source: Dinas Kebudayaan dan Pariwisata / *Departement of Culture and Tourisism Tulungagung Regency*

**Tabel**  
**Table** 7.8**Tempat Wisata Pantai Menurut Nama dan Alamat di  
Kabupaten Tulungagung, 2021**  
*Beach Tourism Resort by Name and Address in Tulungagung  
Regency, 2021*

	<b>Nama Name</b>	<b>Alamat Address</b>
	(1)	(2)
1.	Pantai Sine	Ds. Kalibatur, Kec. Kalidawir
2.	Pantai Dlodlo	Ds. Rejosari, Kec. Kalidawir
3.	Pantai Popoh	Ds. Besuki, Kec. Besuki
4.	Pantai Klatak	Ds. Keboireng, Kec. Besuki
5.	Pantai Sidem	Ds. Besuki, Kec. Besuki
6.	Pantai Nglarap	Ds. Keboireng, Kec. Besuki
7.	Pantai Brumbun	Ds. Ngrejo, Kec. Tanggunggunung
8.	Pantai Molang	Ds. Pucanglaban, Kec. Pucanglaban
9.	Pantai Gerangan	Ds. Ngrejo, Kec. Tanggunggunung
10.	pantai Bayem	Ds. Keboireng, Kec. Besuki
11.	Pantai Coro	Ds. Besuki, Kec. Besuki
12.	Wisata Sanggar	Kec. Tanggunggunung
13.	Pantai Sawah ombo	Ds. Ngrejo, Kec. Tanggunggunung
14.	Pantai Kedung Tumpang	Ds. Pucanglaban, Kec. Pucanglaban
15.	Pantai Gemah	Ds. Keboireng, Kec. Besuki
16.	Pantai Sioro	Ds. Ngrejo, Kec. Tanggunggunung
17.	Pantai Ngalar	Ds. Ngrejo, Kec. Tanggunggunung
18.	Pantai Patok Gebang	Ds. Jengglung, Harjo Kec. Tanggunggunung
19.	Pantai Banyu Mulok	Ds. Besuki, Kec. Besuki

Lanjutan Tabel/*Continued Table 7.8*

	<b>Nama Name</b>	<b>Alamat Address</b>
	(1)	(2)
20.	Pantai Pucang Sawit	Desa/Kec. Pucanglaban
21.	Pantai Pacar	Desa/Kec. Pucanglaban
22.	Pantai Lumbung	Desa/Kec. Pucanglaban
23.	Pantai Niyama	Desa Besole, Kecamatan Besuki

Catatan/Note: ...

Sumber/Source: Dinas Kebudayaan dan Pariwisata / *Departement of Culture and Tourisism Tulungagung Regency*

## BAB 8

# TRANSPORTASI KOMUNIKASI

Transportation and communication

Tujuan Penumpang Kereta Api



**Malang**

27 564 orang



**Jakarta**

14 740 orang



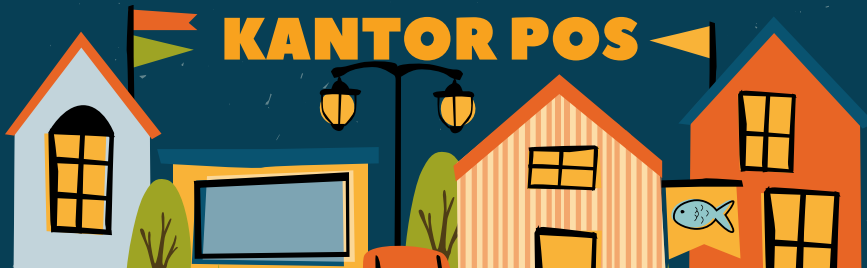
**Surabaya**

28 820 orang

Panjang jalan di Kabupaten Tulungagung pada  
tahun 2021 sebesar 1 831.774 km

Jumlah kantor Pos di Tulungagung sebanyak 1  
kantor pos pusat dan 17 kantor pos pembantu

**KANTOR POS**





**PENJELASAN TEKNIS**

1. Kendaraan bermotor adalah setiap kendaraan yang digerakkan oleh peralatan teknik yang ada pada kendaraan tersebut, biasanya digunakan untuk angkutan orang atau barang di atas jalan raya selain kendaraan yang berjalan di atas rel. Kendaraan bermotor yang dicatat adalah semua jenis kendaraan kecuali kendaraan bermotor TNI/Polri dan Korps Diplomatik.
2. Mobil penumpang adalah setiap kendaraan bermotor yang dilengkapi dengan tempat duduk untuk sebanyak-banyaknya delapan orang, tidak termasuk tempat duduk untuk pengemudi, baik dilengkapi atau tidak dilengkapi bagasi.
3. Mobil bis adalah setiap kendaraan bermotor yang dilengkapi dengan tempat duduk untuk lebih dari delapan orang, tidak termasuk tempat duduk untuk pengemudi, baik dilengkapi atau tidak dilengkapi bagasi.
4. Mobil truk adalah setiap kendaraan bermotor yang digunakan untuk angkutan barang, selain mobil penumpang, mobil bis dan kendaraan bermotor roda dua.

**TECHNICAL NOTES**

1. *Motor vehicles are any kind of vehicles motorized by machine set up in those vehicles, they are usually used for transporting peoples or goods on roads except vehicles moving along a railway line. The data cover all kinds of motor vehicles except those belong to Indonesia Army Force Indonesian State Police and Diplomatic Corps.*
2. *Passenger cars are any motor vehicles with no more than eight seats, excluding seat for driver, it can be with or without hoot.*
3. *Buses are large passenger cars having seats for more than eight passengers, excluding seat for driver, it can be with or without hoot.*
4. *Trucks are any motor vehicles used to transport goods excluding passenger cars, buses, and motorcycles.*

5. Kereta api adalah kendaraan dengan tenaga gerak (listrik, diesel atau tenaga uap) yang berjalan sendiri maupun dirangkaikan dengan kendaraan lain, yang akan atau sedang bergerak di atas rel, terdiri dari kereta penumpang dan kereta barang.
  6. Kantor Pos adalah tempat pemberi pelayanan komunikasi tertulis dan atau surat elektronik, layanan paket, layanan logistik, layanan transaksi keuangan, dan layanan keagenan pos untuk kepentingan umum. Rumah pos berfungsi sama seperti kantor pos dan kantor pos pembantu, bedanya rumah pos biasanya terletak di daerah terpencil.
5. *Train is a coach or a number of coaches joined together, moving along a railway line, It can be passenger train or freight train.*
  6. *Post Office is a service provider facility of written communication and or electronic mail, parcel service, logistics services, financial transaction services, and postal services to the public. Postal house has the same function as the post office and subsidiary of post office, the difference is that postal house is usually located in remote areas.*

**ULASAN**

Berhasil tidaknya suatu pembangunan tidak bisa terlepas dari lancarnya aktivitas masyarakat di segala bidang. Beberapa faktor yang dapat memperlancar aktivitas masyarakat tersebut antara lain : jalan, sarana angkutan dan juga sarana telekomunikasi.

Sarana angkutan yang umum digunakan di Kabupaten Tulungagung adalah sarana angkutan darat antara lain kereta api dan bus. Kereta api terdiri dari dua jenis yaitu lokal dan ekspres (jarak jauh). Jenis kereta api lokal adalah Penataran dan Dhoho. Sedangkan jenis kereta api ekspres (jarak jauh) adalah Singasari, Kahuripan, Brantas, Gajayana, Malabar, Matarmaja, Kartanegara, dan Brawijaya.

Berdasarkan data dari PT. Kereta Api Indonesia Stasiun Tulungagung, penumpang kereta api tahun 2021 mengalami penurunan dibandingkan tahun 2020. Data jumlah penumpang kereta api tahun 2020 sebesar 208 928 orang menurun menjadi 71 124 orang tahun 2021. Jumlah barang yang diangkut oleh kereta api mengalami peningkatan, tahun 2020 sebesar 487 946 kg meningkat menjadi 1 316 871 kg tahun 2021.

Jumlah permintaan SIM (Surat Ijin Mengemudi) mengalami penurunan dari sebelumnya pada tahun 2020 sebesar 84 683 buah menjadi 3 706 buah pada tahun 2021.

Dalam era globalisasi ini, peran telekomunikasi sangatlah penting.

**DESCRIPTION**

*Development can be supported by the smoothness of people activities in every sector. Some factors which can speed up the people activities are : road, transportation and telecommunication.*

*Public transportation is usually used in Tulungagung Regency was land transportation among others train and bus. Trains are of two types, namely local and express (long distance). Local types is Penataran and Dhoho. Whereas express types is Singasari, Kahuripan, Brantas, Gajayana, Malabar, Matarmaja, Kartanegara, dan Brawijaya.*

*Based on the data from Indonesian Railway (Persero) Tulungagung Station, train passengers in 2021 have decreased compared to 2020. Data on the number of train passengers in 2020 was 208 928 people, decreasing to 71 124 people in 2021. The number of goods transported by train has increased, in 2020 it was 487 946 kg, increasing to 1 316 871 kg in 2021.*

*The number of SIM requests (Driving License) has decreased from previously in 2020 by 84 683 units to 3 706 units in 2021.*

*In this globalization era, the role of telecommunication is very*



Sebab tanpa adanya sarana telekomunikasi yang baik dan mudah tentunya akan banyak ketinggalan informasi, yang pada akhirnya akan mengakibatkan ketertinggalan. Dengan banyak informasi yang diperoleh akan mendorong kita untuk segera bangkit untuk melaksanakan pembangunan setidaknya sama atau bahkan lebih dari daerah yang lain.

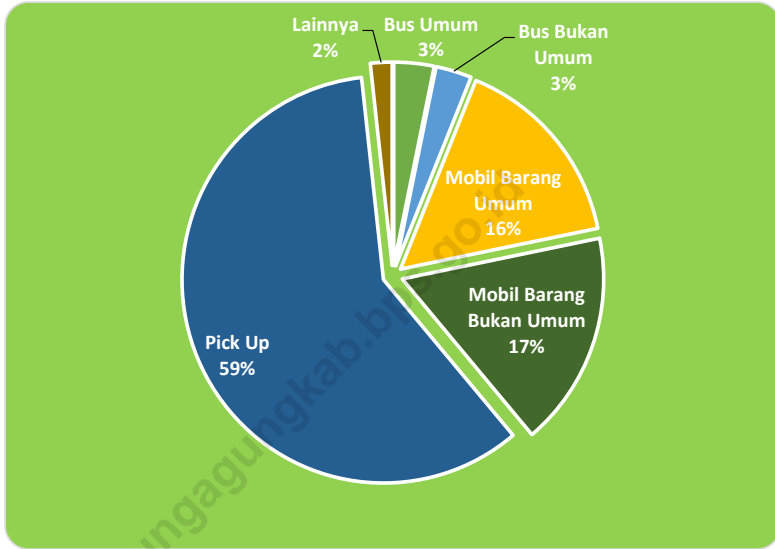
Kantor pelayanan pos dibedakan menjadi kantor pos besar dan kantor pos pembantu masing-masing sebanyak 1 unit dan 17 unit, Jenis pelayanan Pos antara lain tabungan, wesel dan surat menyurat. Pada tahun 2021 kantor pos melakukan pelayanan pos paket yang dikirim sebanyak 41 558, sedangkan yang diterima sebanyak 228 639 paket. Untuk layanan surat, layanan biasa sebanyak 15 766 surat, layanan ekspres sebanyak 4 800 surat dan layanan kilat khusus sebanyak 270 603 surat.

*important. Because without easy telecommunication we will miss some information. Having much information can support us to do development more than the other regency.*

*Post office services are divided into large post offices and sub-post offices each with 1 unit and 17 units. Types of Post services include savings, money orders and correspondence. In 2021 the post office carried out a total of 41 558 postal packages, while 228 639 packages were received. For mail services, 15 776 common letters services, 4 800 letters express services and 270 603 letters special express services.*

**Gambar** 8.1  
**Figures**

**Kendaraan Menurut Jenisnya (Kendaraan Wajib Uji) di Kabupaten Tulungagung, 2021**  
*Transportation by Type (The Certificatin of Vehicle) in Tulungagung Regency, 2021*



Sumber/Source : Dinas Perhubungan Kabupaten Tulungagung/ Transportation Agency Tulungagung Regency

**Gambar** 8.2  
**Figures**

**Penumpang Kereta Api Menurut Tahun dan Tujuan di Kabupaten Tulungagung, 2017-2021**  
**Train Passengers by Year and its Destination in Tulungagung Regency, 2017-2021**



Sumber/Source : PT. Kereta Api Indonesia (Persero) Stasiun Tulungagung/ Indonesian Railway (Persero) Tulungagung Station

## 8.1 TRANSPORTASI TRANSPORTATION

**Tabel 8.1.1** Panjang Jalan Menurut Tingkat Kewenangan Pemerintahan di Kabupaten Tulungagung (km), 2019–2021  
**Table 8.1.1** Length of Roads by Level of Government Authority in Tulungagung Regency (km), 2019–2021

Tingkat Kewenangan Pemerintahan Level of Government Authority	2019	2020	2021
(1)	(2)	(3)	(4)
Negara/State	47,00	47,00	46,99
Provinsi/Province	9,57	9,57	9,57
Kabupaten/Kota Regency/Municipality	1 775,21	1 775,21	1 775,205
<b>Jumlah/Total</b>	<b>1 831,78</b>	<b>1 831,78</b>	<b>1 831,774</b>

Catatan/Note: ...

Sumber/Source: Dinas Pekerjaan Umum dan Penataan Ruang/ Department of Public Works and Spatial Planning

**Tabel 8.1.2 Panjang Jalan Menurut Jenis Permukaan Jalan di Kabupaten Tulungagung(km), 2019–2021**  
**Length of Roads by Type of Road Surface in Tulungagung Regency (km), 2019–2021**

Jenis Permukaan Jalan Type of Road Surface	2019	2020	2021
(1)	(2)	(3)	(4)
Aspal/Paved	1 341,58	1 341,58	1 333,906
Kerikil/Gravel	127,13	127,13	69,636
Tanah/Soil	43,28	43,28	44,878
Lainnya/Others	263,21	263,21	326,785
<b>Jumlah/Total</b>	<b>1 775,21</b>	<b>1 775,21</b>	<b>1 775,205</b>

Catatan/Note: ...

Sumber/Source: Dinas Pekerjaan Umum dan Penataan Ruang/ Department of Public Works and Spatial Planning

**Tabel 8.1.3** Panjang Jalan Menurut Kondisi Jalan di Kabupaten Tulungagung (km), 2019–2021  
**Table** *Length of Roads by Condition of Roads in Tulungagung Regency (km), 2019–2021*

Kondisi Jalan Condition of Roads	2019	2020	2021
(1)	(2)	(3)	(4)
Baik/Good	1 218,21	1 218,21	1 215,634
Sedang/Moderate	169,68	169,68	258,648
Rusak/Damage	216,90	216,90	186,409
Rusak Berat/Severely Damage	170,41	170,41	114,514
<b>Jumlah/Total</b>	<b>1 775,21</b>	<b>1 775,21</b>	<b>1 775,205</b>

Catatan/Note: ...

Sumber/Source: Dinas Pekerjaan Umum dan Penataan Ruang/ Department of Public Works and Spatial Planning

**Tabel 8.1.4** Panjang Jalan Menurut Keadaan dan Pemerintahan yang Berwenang Mengelolanya di Kabupaten Tulungagung (km), 2021  
*The Length of Road by Condition and the Government in Charge of it in Tulungagung Regency (km), 2021*

Keadaan Condition	Pemerintahan yang Berwenang Mengelola Level of Government Authority			
	Negara State	Provinsi Province	Kabupaten/ Kota Regency/ City	Jumlah Total
(1)	(2)	(3)	(4)	(5)
I, Jenis Permukaan / Kind Of Surface:	46,999	9,57	1 775,205	1 831,774
- Diaspal / Aspal	46,999	9,57	1 333,906	1 390,475
- Kerikil/batu / Rocky	-	-	69,636	69,636
- Tanah / Soil	-	-	44,878	44,878
- Beton / Rigid	-	-	326,785	326,785
II, Kondisi Jalan / Road Condition :				
- Baik / Good	46,999	9,57	1 775,205	1 831,774
- Sedang / Rather Good	-	-	1 215,634	1 215,634
- Rusak ringan / Slightly Damaged	46,999	9,57	258,648	315,217
- Rusak berat / Badly Damaged	-	-	186,409	186,409
III, Kelas Jalan / Road Class :	-	-	114,514	114,514
- Kelas I				
- Kelas II	46,999	9,57	1 775,205	1 831,774
- Kelas III	-	-	-	-
- Kelas III A	-	-	-	-
- Kelas III B	-	-	1 775,205	1 775,205
- Kelas III C	-	-	-	-
- Kelas IV	-	-	-	-
- Kelas tidak dirinci	-	-	-	-

Catatan/Note: ...

Sumber/Source: Dinas Pekerjaan Umum dan Penataan Ruang/ Department of Public Works and Spatial Planning

**Tabel**  
**Table 8.1.5****Perkembangan Jalan dan Jembatan di Kabupaten  
Tulungagung, 2017-2021**  
*Development of Roads and Bridges in Tulungagung  
Regency, 2017-2021*

Uraian Description		Satuan Unit	2017	2018	2019	2020	2021
(1)	(2)	(3)	(4)	(5)	(6)	(7)	
1.	Total Panjang Jalan Kabupaten	Km	2 007,176	1 775,205	1 775,205	1 775,205	1 775,205
2.	Panjang jalan mantap	Km	590,470	1 496,788	1 387,890	1 343,910	1 474,282
3.	Persentase panjang jalan mantap	%	29%	84%	78%	76%	83%
4.	Panjang Jalan Beraspal	Km	1 651,976	1 391,269	1 341,584	1 319,91	1 333,906
5.	Persentase panjang jalan aspal	%	82%	78%	76%	74%	75%
6.	Jumlah jembatan	Buah	185	188	185	320	738
7.	Jumlah jembatan yang ditangani	Buah	6	5	2	-	8
8.	Persentase jumlah jembatan yang ditangani/ diganti	%	3%	3%	1%	-	1%
9.	Panjang jembatan	Meter	1 909,4	1 930,4	1 909,4	1 909,4	5 612
10.	Panjang jembatan yang ditangani	Meter	78	21,0	68,9	-	101
11.	Persentase panjang jembatan yang ditangani	%	4%	1%	3%	-	2%

Catatan/Note: ...

Sumber/Source: Dinas Pekerjaan Umum dan Penataan Ruang/ Department of Public Works and Spatial Planning



**Tabel** 8.1.6 **Kendaraan Menurut Jenisnya (Kendaraan Wajib Uji) di Kabupaten Tulungagung, 2017-2021**  
**Table** *Transportation by Type (The Certificatin of Vehicle) in Tulungagung Regency, 2017-2021*

Jenis Kendaraan <i>Kind Of Vehicle</i>		2017	2018	2019	2020	2021
(1)	(2)	(3)	(4)	(5)	(6)	
1.	Mobil penumpang umum <i>Public Passengers car</i>	111	94	66	67	67
2.	Bus umum <i>Public Bus</i>	637	619	692	595	595
3.	Bus bukan umum <i>Non Public Bus</i>	504	506	477	532	532
4.	Mobil barang umum	3 152	3 134	2 914	2 894	2 894
5.	Mobil barang bukan umum	3 322	3 195	3 359	3 154	3 154
6.	Kereta gandengan umum	61	68	20	34	34
7.	Kereta gandengan bukan umum	206	199	188	178	178
8.	Kereta tempelan umum	13	18	2	2	2
9.	Kereta tempelan bukan umum	15	10	24	40	40
10.	Pick Up	10 060	10 797	10 750	10 963	10 963
<b>Kabupaten Tulungagung</b>		<b>18 081</b>	<b>18 640</b>	<b>18 492</b>	<b>18 459</b>	<b>18 459</b>

Catatan/Note: ...

Sumber/Source: Dinas Perhubungan Kabupaten Tulungagung/ *Transportation Agency Tulungagung Regency*

**Tabel**  
**Table** 8.1.7

**Pengeluaran Ijin Insidental Menurut Bulan dan Jenis  
Kendaraan di Kabupaten Tulungagung, 2021**  
*The Publication of Incidental Liscense by Month and Kind of  
Vehicle in Tulungagung Regency, 2021*

	<b>Bulan Month</b>	<b>Truck</b>	<b>Pick Up</b>	<b>MPU</b>	<b>Bus</b>
	(1)	(2)	(3)	(4)	(5)
1.	Januari / <i>January</i>	-	-	-	-
2.	Pebruari / <i>Pebruary</i>	-	-	-	-
3.	Maret / <i>March</i>	-	-	-	-
4.	April / <i>April</i>	-	-	-	-
5.	Mei / <i>May</i>	-	-	-	-
6.	Juni / <i>June</i>	-	-	-	-
7.	Juli / <i>July</i>	-	-	-	-
8.	Agustus / <i>August</i>	-	-	-	-
9.	September / <i>September</i>	-	-	-	-
10.	Oktober / <i>Oktober</i>	-	-	-	-
11.	Nopember / <i>November</i>	-	-	-	-
12.	Desember / <i>December</i>	-	-	-	-
<b>Kabupaten Tulungagung</b>		-	-	-	-

Catatan/Note: Berdasarkan Peraturan Menteri Perhubungan No 15 Tahun 2019 tentang Penyelenggaraan Angkutan Orang dengan Kendaraan Bermotor Umum Dalam Trayek Terminal Tipe C di Kabupaten Tulungagung beralih fungsi sehingga pelaksanaan Ijin Insidental untuk kepentingan rombongan atau wisata tidak bisa dikeluarkan.

Sumber/Source: Dinas Perhubungan Kabupaten Tulungagung/ *Transportation Agency Tulungagung Regency*

**Tabel**  
**Table 8.1.8****Pelanggaran Lalu Lintas Menurut Jenis Kendaraan dan Tahun di Kabupaten Tulungagung, 2017-2021**  
**Collision by Type and Year in Tulungagung Regency, 2017-2021**

Jenis Kendaraan Kind Of Vehide	2017	2018	2019	2020	2021
(1)	(2)	(3)	(4)	(5)	(6)
1. Sepeda motor/ Motorcycle	16 174	20 466	19 361	7 075	2 886
2. Jeep	114	36	338	239	198
3. Sedan	433	235	532	232	155
4. Colt station	549	-	635	276	181
5. Truck	811	852	802	509	160
6. Colt Pick Up	455	563	806	406	124
7. Bus	17	30	279	11	2
8. Ambulance	-	-	-	-	-
9. Truck trailer	-	-	1	-	4
10. Truck tangki BBM	-	-	-	-	-
11. Becak / Pedicab	-	-	2	-	-
<b>Kabupaten Tulungagung</b>	<b>18 553</b>	<b>22 182</b>	<b>22 756</b>	<b>8 748</b>	<b>3 710</b>

Catatan/Note: ...

Sumber/Source: Kepolisian Negara Republik Indonesia Daerah Jawa Timur Resort Tulungagung/ Police of the Republic of Indonesia Region East Java Resort Tulungagung

**Tabel**  
**Table 8.1.9****Kecelakaan Lalu Lintas Menurut Bulan dan Keadaan di Kabupaten Tulungagung, 2021**  
**Traffic Accident by Month and Condition in Tulungagung Regency, 2021**

Bulan Month	Kejadian Kecelakaan Accident	Meninggal Death	Luka Berat Badly Injured	Luka Ringan Slightly Injured	Kerugian Lost (Rp)
(1)	(2)	(3)	(4)	(5)	(6)
1. Januari / January	75	11	-	118	57 900 000
2. Pebruari / Pebruary	64	10	1	91	62 800 000
3. Maret / March	73	16	-	125	77 500 000
4. April / April	66	10	-	113	55 400 000
5. Mei / May	103	11	-	176	110 100 000
6. Juni / June	87	14	-	139	65 600 000
7. Juli / July	59	13	-	88	68 700 000
8. Agustus / August	62	8	-	104	84 000 000
9. September / September	58	3	-	95	49 400 000
10. Oktober / Oktober	86	10	-	165	75 100 000
11. Nopember / November	93	10	-	163	95 600 000
12. Desember / December	99	11	-	172	86 900 000
<b>Kabupaten Tulungagung</b>	<b>925</b>	<b>127</b>	<b>1</b>	<b>1 549</b>	<b>889 000 000</b>

Catatan/Note: ...

Sumber/Source: Kepolisian Negara Republik Indonesia Daerah Jawa Timur Resort Tulungagung/ Police of the Republic of Indonesia Region East Java Resort Tulungagung

**Tabel** 8.1.10 **Pengeluaran SIM Kendaraan Bermotor Menurut Jenis dan Tahun di Kabupaten Tulungagung, 2017-2021**  
**The Publication of Driving Licence by Type and Year in Tulungagung Regency, 2017-2021**

Jenis SIM Kinds of SIM		2017	2018	2019	2020	2021
(1)	(2)	(3)	(4)	(5)	(6)	
1.	A	12 403	15 971	18 449	19 039	2 886
2.	A umum	7	12	8	1	198
3.	B I	1 333	1 172	1 250	1 223	155
4.	B I umum	626	741	807	822	181
5.	B II	147	186	174	186	160
6.	B II umum	605	703	761	774	124
7.	C	50 819	57 088	60 225	62 600	2
8.	D	37	13	38	38	0
<b>Kabupaten Tulungagung</b>		<b>65 977</b>	<b>75 886</b>	<b>81 712</b>	<b>84 683</b>	<b>3 706</b>

Catatan/Note: ...

Sumber/Source: Kepolisian Negara Republik Indonesia Daerah Jawa Timur Resort Tulungagung/ *Police of the Republic of Indonesia Region East Java Resort Tulungagung*

**Tabel**  
**Table** 8.1.11

**Perkembangan Banyaknya Kendaraan Menurut Jenis  
Kendaraan Berdasarkan Catatan Kepolisian Resort  
Tulungagung di Kabupaten Tulungagung, 2020-2021**  
*The Development of The Number of Vehicle By The Type  
Based on The Record of Tulungagung Police in Tulungagung  
Regency, 2020-2021*

Jenis Kendaraan Kind Of Vehicle		2020	2021
(1)		(2)	(3)
1.	Mobil Penumpang/ <i>Passenger Car</i>	52 345	637 539
2.	Mobil Bus/ <i>Bus Car</i>	1 541	53 540
3.	Mobil Barang/ <i>Freight Cars</i>	25 619	-
4.	Sepeda Motor/ <i>Motorcycle</i>	612 455	-
5.	Mobil Beban/ <i>Mobil Barang</i>	...	26 257
6.	Colt pick up/ <i>colt pick up</i>	...	-
7.	Bus/ <i>bus</i>	...	1 562
8.	Ambulans/ <i>Ambulance</i>	...	-
9.	Roda 3/ <i>Pedicab</i>	...	-
10.	Kendaraan Khusus/ <i>Special Vehicle</i>	28	28
<b>Kabupaten Tulungagung</b>		<b>691 988</b>	<b>718 926</b>

Catatan/Note: ...

Sumber/Source: Kepolisian Negara Republik Indonesia Daerah Jawa Timur Resort Tulungagung/ *Police of the Republic of Indonesia Region East Java Resort Tulungagung*

**Tabel 8.1.12** Jumlah Kendaraan Wajib Uji Menurut Bahan Bakar di Kabupaten Tulungagung, 2021  
**Number of Vehicle in Test By Kind of Fuel Being Used in Tulungagung Regency, 2021**

Jenis Kendaraan <i>Kind Of Vehicle</i>	Kategori <i>Category</i>	Jenis Bahan Bakar <i>Kind of Fuels</i>			Jumlah <i>Total</i>
		Premium	Solar	BBG	
(1)	(2)	(3)	(4)	(5)	(6)
1. Mobil Penumpang/ <i>Passenger Vehicles</i>	U	25	15	-	40
	BU	-	1	-	1
2. Mobil Bus/ <i>Bus</i>	U	-	889	-	889
	BU	-	752	-	752
3. Mobil Barang/ <i>Carriage Vehicles</i>	U	7	4 506	-	4 513
	BU	9 147	9 067	-	18 214
4. Kedararaan Khusus/ <i>Special Vehicles</i>	U	-	-	-	-
	BU	-	-	-	-
5. Kereta Gandengan	U	-	-	-	-
	BU	-	-	-	-
6. Kereta Tempelan	U	-	-	-	-
	BU	-	-	-	-
<b>Kabupaten Tulungagung</b>	<b>U</b>	<b>32</b>	<b>5 410</b>	<b>-</b>	<b>5 442</b>
	<b>BU</b>	<b>9 147</b>	<b>9 820</b>	<b>-</b>	<b>18 967</b>
	<b>U+BU</b>	<b>9 179</b>	<b>15 230</b>	<b>-</b>	<b>24 409</b>

Catatan/Note: ...

Sumber/Source: Dinas Perhubungan Kabupaten Tulungagung/ *Transportation Agency Tulungagung Regency*

**Tabel**  
**Table** 8.1.13

**Penumpang Kereta Api Menurut Tahun dan Tujuannya di Kabupaten Tulungagung, 2016-2021**  
**Train Passengers by Year and its Destination in Tulungagung Regency, 2016-2021**

Tahun Year	Tujuan / Destination					
	Jakarta		Surabaya		Malang	
	Orang	K.M. Orang	Orang	K.M. Orang	Orang	K.M. Orang
(1)	(2)	(3)	(4)	(5)	(6)	(7)
2016	69 823	796	157 885	146/201	60 470	107
2017	49 902	796	115 144	146/201	77 088	107
2018	88 008	796	95 463	146/201	114 445	107
2019	97 636	796	124 738	146/201	125 997	107
2020	38 768	796	66 245	146/201	60 745	107
2021	14 740	796	28 820	201	27 564	108

Catatan/Note: Periode data Januari sampai Desember 2020

K.M. Orang adalah jarak antara stasiun di Kabupaten Tulungagung dengan stasiun tujuan

Sumber/Source: PT. Kereta Api Indonesia (Persero) Stasiun Tulungagung/ Indonesian Railway (Persero) Tulungagung Station



**Tabel**  
**Table** 8.1.14

**Kereta Api Penumpang dan Barang Menurut Tahun dan Jenis Kereta Api di Kabupaten Tulungagung, 2016-2021**

*Passenger Train and Luggage by Years and Kind of Train in Tulungagung Regency, 2016-2021*

Tahun Year	Jenis kereta api Kind of Train	
	Expres/Jarak Jauh	Cepat/Lokal
(1)	(2)	(3)
2016	Malabar, Gajayana, Majapahit, Malioboro, Mataram	Dhoho dan Penataran
2017	Singasari, Malioboro, Kahuripan, Brantas, Gajayana, Malabar, Matarmaja, Mojopahit	Dhoho dan Penataran
2018	Singasari, Malioboro, Kahuripan, Brantas, Gajayana, Malabar, Majapahit, Matarmaja	Dhoho dan Penataran
2019	Singasari, Malioboro, Kahuripan, Brantas, Gajayana, Malabar, Majapahit, Matarmaja	Dhoho dan Penataran
2020	Singasari, Malioboro, Kahuripan, Brantas, Gajayana, Malabar, Majapahit, Matarmaja	Dhoho dan Penataran
2021	Singasari, Kahuripan, Brantas, Gajayana, Malabar, Matarmaja, Kartanegara, Brawijaya	Dhoho dan Penataran

Catatan/Note: ...

Sumber/Source: PT. Kereta Api Indonesia (Persero) Stasiun Tulungagung/ Indonesian Railway (Persero) Tulungagung Station

**Tabel**  
**Table** 8.1.15

**Lalu Lintas Penumpang dan Barang di Kabupaten  
Tulungagung, 2016-2020**  
*Traffict of Passengers and Luggage in Tulungagung Regency,  
2016-2020*

Tahun Year	Penumpang / Passenger		Barang / Luggage	
	Volume (orang)	Volume (Km)	Volume (Kg)	Volume (Km)
(1)	(2)	(3)	(4)	(5)
2016	279 853	...	1 090	...
2017	358 337	...	1 614 727	...
2018	381 852	...	1 372 822	...
2019	484 240	97 332 240	367 062	3 753 675
2020	208 928	41 994 528	487 946	6 465 969
2021	71 124	20 502 772	1 316 871	1 048 229 336

Catatan/Note: ...

Sumber/Source: PT. Kereta Api Indonesia (Persero) Stasiun Tulungagung/ Indonesian Railway (Persero) Tulungagung Station

**Tabel 8.1.16** Barang yang Diangkut dengan KA Menurut Tahun dan Tujuan di Kabupaten Tulungagung, 2012-2021  
**Table** *Lugage Transported by Train by Year and Destination in Tulungagung Regency, 2012-2021*

Tahun Year	Tujuan / Destination					
	Jakarta		Surabaya		Malang	
	Volume (Ton)	Km	Volume (Ton)	Km	Volume (Ton)	Km
(1)	(2)	(3)	(4)	(5)	(6)	(7)
2012	245 513	792	30	146	8	107
2013	-	-	-	-	-	-
2014	521	439 724	2 267	331	1 045	113
2015	782	660 008	-	-	7 405	756
2016	1 082	913 208	0,2	29	18 961	2 048
2017	386 365	-	-	-	18 573	-
2018	686 411	-	13 728	-	27 456	-
2019	267 725	656 726	-	-	185 645	75 515
2020	385 987	858 967	-	-	725 625	101 897
2021	1 000 870	796 693 316	148 771	29 902 971	167 229	18 060 732

Catatan/Note: ...

Sumber/Source: PT. Kereta Api Indonesia (Persero) Stasiun Tulungagung/ Indonesian Railway (Persero) Tulungagung Station

## 8.2 KOMUNIKASI COMMUNICATION

**Tabel 8.2.1** Jumlah Kantor Pos Pembantu Menurut Kecamatan di Kabupaten Tulungagung, 2018–2021  
*Number of Post Offices Subsidiaries by Subdistrict in Tulungagung Regency, 2018–2021*

Kecamatan Subdistrict	2018	2019	2020	2021
(1)	(2)	(3)	(4)	(5)
1. Besuki	1	1	1	1
2. Bandung	1	1	1	1
3. Pakel	1	1	1	1
4. Campurdarat	1	1	1	1
5. Tanggunggunung	1	1	1	1
6. Kalidawir	1	1	1	1
7. Pucanglaban	1	1	1	1
8. Rejotangan	1	1	1	1
9. Ngunut	1	1	1	1
10. Sumbergempol	1	1	1	1
11. Boyolangu	1	1	1	1
12. Tulungagung	-	-	-	-
13. Kedungwaru	1	1	-	-
14. Ngantru	1	1	1	1
15. Karangrejo	1	1	1	1
16. Kauman	1	1	1	1
17. Gondang	1	1	1	1
18. Pagerwojo	1	1	1	1
19. Sendang	1	1	1	1
<b>Kabupaten Tulungagung</b>	<b>18</b>	<b>18</b>	<b>17</b>	<b>18</b>

Catatan/Note: Kantor Pos Pembantu di Kedungwaru telah berubah menjadi Keagenan/ *Post Offices Subsidiaries in Kedungwaru has changed to Agency*

Sumber/Source: PT. Pos Indonesia Kabupaten Tulungagung/ *Indonesia Post Office Tulungagung Regency*

**Tabel**  
**Table** 8.2.2

**Kantor Pos Menurut Kecamatan dan Jenisnya di  
Kabupaten Tulungagung, 2021**  
*Post Office by Subdistrict and Type in Tulungagung Regency,  
2021*

	Kecamatan <i>Subdistrict</i>	Kantor Pos <i>Post Office</i>	Kantor Pos Pembantu <i>Sub District Post Office</i>	Kantor Pos Desa <i>Village Post</i>	Pos Desa <i>Village Post</i>	Bis Surat <i>Post Box</i>
	(1)	(2)	(3)	(4)	(5)	(6)
1.	Besuki	-	1	-	-	-
2.	Bandung	-	1	-	-	-
3.	Pakel	-	1	-	-	-
4.	Campurdatar	-	1	-	-	-
5.	Tanggunggunung	-	1	-	-	-
6.	Kalidawir	-	1	-	-	-
7.	Pucanglaban	-	1	-	-	-
8.	Rejotangan	-	1	-	-	-
9.	Ngunut	-	1	-	-	-
10.	Sumbergempol	-	1	-	-	-
11.	Bojolangu	-	1	-	-	-
12.	Tulungagung	1	-	-	-	-
13.	Kedungwaru	-	-	-	-	-
14.	Ngantru	-	1	-	-	-
15.	Karangrejo	-	1	-	-	-
16.	Kauman	-	1	-	-	-
17.	Gondang	-	1	-	-	-
18.	Pagerwojo	-	1	-	-	-
19.	Sendang	-	1	-	-	-
	<b>Kabupaten Tulungagung</b>	<b>1</b>	<b>17</b>	<b>-</b>	<b>-</b>	<b>-</b>

Catatan/Note: ...

Sumber/Source: PT. Pos Indonesia Kabupaten Tulungagung/ Indonesia Post Office Tulungagung Regency

**Tabel**  
**Table** 8.2.3

**Tabanas dan Pensiunan Menurut Kecamatan dan Nilainya di Kabupaten Tulungagung, 2021**  
*Tabanas (Saving for National Development) and Retired Worker by Subdistrict and Value in Tulungagung Regency, 2021*

Kecamatan Subdistrict	Tabanas			
	Penabung Saver		Pembayaran Payment	
	Jumlah Tabanas	Nilai (000 Rp)	Jumlah Tabanas	Nilai (000 Rp)
(1)	(2)	(3)	(4)	(5)
1. Besuki	-	-	-	-
2. Bandung	287	1 317 187	317	1 223 034
3. Pakel	-	-	-	-
4. Campurdarat	426	1 705 095	558	1 450 881
5. Tanggunggunung	-	-	-	-
6. Kalidawir	1 067	3 473 778	1 071	3 173 523
7. Pucanglaban	-	-	-	-
8. Rejotangan	436	617 254	170	619 613
9. Ngunut	790	2 964 865	1 125	2 567 946
10. Sumbergempol	-	-	-	-
11. Boyolangu	-	-	-	-
12. Tulungagung	1 320	3 616 600	1 840	5 300 642
13. Kedungwaru	-	-	-	-
14. Ngantru	-	-	-	-
15. Karangrejo	13	22 300	7	32 510
16. Kauman	26	23 034	30	55 777
17. Gondang	-	-	-	-
18. Pagerwojo	-	-	-	-
19. Sendang	-	-	-	-
<b>Kabupaten Tulungagung</b>	<b>4 365</b>	<b>13 740 113</b>	<b>5 118</b>	<b>14 423 926</b>

Lanjutan Tabel/Continued Table 8.2.3

Kecamatan Subdistrict	Pensiun dan pembayaran Retire worker and payment			
	Taspen		Asabri	
	Orang	Nilai (000 Rp)	Orang	Nilai (000 Rp)
(1)	(6)	(7)	(8)	(9)
1. Besuki	155	120 629	-	-
2. Bandung	157	186 782	-	-
3. Pakel	283	564 664	-	-
4. Campurdarat	350	377 198	-	-
5. Tanggunggunung	58	47 195	-	-
6. Kalidawir	111	81 651	-	-
7. Pucanglaban	119	58 886	-	-
8. Rejotangan	794	684 491	-	-
9. Ngunut	525	657 981	-	-
10. Sumbergempol	82	84 819	-	-
11. Boyolangu	101	74 402	-	-
12. Tulungagung	5 870	6 231 073	579	483 811
13. Kedungwaru	...	...	...	...
14. Ngantru	391	506 497	-	-
15. Karangrejo	130	88 307	-	-
16. Kauman	118	98 052	-	-
17. Gondang	110	95 844	-	-
18. Pagerwojo	62	40 418	-	-
19. Sendang	225	102 318	-	-
<b>Kabupaten Tulungagung</b>	<b>9 641</b>	<b>10 101 207</b>	<b>579</b>	<b>483 811</b>

Catatan/Note: Kantor cabang Kecamatan Kedungwaru sudah menjadi satu dengan kantor pos pusat.  
 Sumber/Source: PT. Pos Indonesia Kabupaten Tulungagung/ Indonesia Post Office Tulungagung Regency

**Tabel**  
**Table** 8.2.4

**Kantor Pos dan Giro Menurut Kecamatan dan Jenisnya di Kabupaten Tulungagung (000 Rp), 2021**  
**Post Office and Postal Clearing by Subdistrict and Type in Tulungagung Regency (000 Rp), 2021**

Kecamatan Subdistrict	Wesel Pos			
	Kirim/Sent		Terima/Received	
	Dalam Negeri Domestic	Luar Negeri Foreign	Dalam Negeri Domestic	Luar Negeri Foreign
(1)	(2)	(3)	(4)	(5)
1. Besuki	203	-	305	458
2. Bandung	174	-	885	1 328
3. Pakel	53	-	201	302
4. Campurdarat	211	-	437	655
5. Tanggunggunung	43	-	61	91
6. Kalidawir	245	-	561	841
7. Pucanglaban	168	-	370	556
8. Rejotangan	142	-	361	542
9. Ngunut	468	-	982	1 473
10. Sumbegmpol	139	-	182	274
11. Boyolangu	67	-	132	199
12. Tulungagung	2 242	-	2 647	3 970
13. Kedungwaru	...	...	...	...
14. Ngantru	120	-	224	337
15. Karangrejo	44	-	318	477
16. Kauman	93	-	224	336
17. Gondang	65	-	285	428
18. Pagerwojo	25	-	83	124
19. Sendang	42	-	175	262
<b>Kabupaten Tulungagung</b>	<b>4 544</b>	<b>-</b>	<b>8 433</b>	<b>12 653</b>

Catatan/Note: Kantor cabang Kecamatan Kedungwaru sudah menjadi satu dengan kantor pos pusat.  
Sumber/Source: PT. Pos Indonesia Kabupaten Tulungagung/ Indonesia Post Office Tulungagung Regency



**Tabel**  
**Table 8.2.5****Pengiriman dan Penerimaan Paket Menurut Kecamatan dan Jenisnya di Kabupaten Tulungagung, 2021**  
**Sending and Receiving Packages by Subdistrict and Type in Tulungagung Regency, 2021**

Kecamatan Subdistrict	Pos Paket/Package Post			
	Kirim Sent		Terima Received	
	Dalam Negeri Domestic	Luar Negeri Foreign	Dalam Negeri Domestic	Luar Negeri Foreign
(1)	(2)	(3)	(4)	(5)
1. Besuki	720	95	5 516	72
2. Bandung	1 260	203	9 360	104
3. Pakel	360	27	5 607	32
4. Campurdarat	990	21	14 805	136
5. Tanggunggunung	288	7	2 520	19
6. Kalidawir	650	18	17 667	35
7. Pucanglaban	207	13	2 295	28
8. Rejotangan	666	16	19 665	37
9. Ngunut	1 819	180	19 705	63
10. Sumbergempol	464	79	18 945	33
11. Boyolangu	2 160	53	18 049	45
12. Tulungagung	24 300	282	22 770	275
13. Kedungwaru	...	...	...	...
14. Ngantru	1 260	36	16 687	72
15. Karangrejo	734	14	12 150	25
16. Kauman	1 490	-	12 258	45
17. Gondang	1 648	45	17 235	50
18. Pagerwojo	171	-	6 840	17
19. Sendang	1 282	-	5 450	27
<b>Kabupaten Tulungagung</b>	<b>40 469</b>	<b>1 089</b>	<b>227 524</b>	<b>1 115</b>

Catatan/Note: Kantor cabang Kecamatan Kedungwaru sudah menjadi satu dengan kantor pos pusat.

Sumber/Source: PT. Pos Indonesia Kabupaten Tulungagung/ Indonesia Post Office Tulungagung Regency

**Tabel**  
**Table 8.2.6****Pengiriman dan Penerimaan Surat Menurut Kecamatan dan Jenisnya di Kabupaten Tulungagung, 2021**  
***Sending and Receiving Letter by Subdistrict and Type in Tulungagung Regency, 2021***

Kecamatan Subdistrict	Surat Biasa Common Letter		Surat Kilat Express Letter		Kilat Khusus Special Express	
	Dikirim Sent	Diterima Received	Dikirim Sent	Diterima Received	Dikirim Sent	Diterima Received
(1)			(2)	(3)	(4)	(5)
1. Besuki	48	348	5	10	720	5 516
2. Bandung	110	400	119	39	1 260	9 360
3. Pakel	-	111	44	4	360	5 607
4. Campurdarat	59	263	119	14	990	14 805
5. Tanggunggunung	-	108	27	-	288	2 520
6. Kalidawir	86	791	40	33	650	17 667
7. Pucanglaban	560	325	12	5	207	2 295
8. Rejotangan	77	299	90	18	666	19 665
9. Ngunut	838	-	55	95	1 819	19 705
10. Sumbergempol	115	133	59	1	464	18 945
11. Boyolangu	118	1 595	-	-	2 160	18 049
12. Tulungagung	2 796	2 560	2 862	682	24 300	22 770
13. Kedungwaru	29	-	8	-	2 610	-
14. Ngantru	38	1 210	167	-	1 260	16 687
15. Karangrejo	43	169	97	1	734	12 150
16. Kauman	78	244	87	4	1 490	12 258
17. Gondang	19	816	51	-	1 648	17 235
18. Pagerwojo	-	222	17	3	171	6 840
19. Sendang	-	1 158	27	5	1 282	5 450
<b>Kabupaten Tulungagung</b>	<b>5 014</b>	<b>10 752</b>	<b>3 886</b>	<b>914</b>	<b>43 079</b>	<b>227 524</b>

Catatan/Note: ...

Sumber/Source: PT. Pos Indonesia Kabupaten Tulungagung/ Indonesia Post Office Tulungagung Regency

**Tabel**  
**Table** 8.2.7**Pendapatan Pos dan Giro Menurut Jenis dan Tahun di Kabupaten Tulungagung, 2018-2021**  
*Revenues of Post and Postal Clearing by Type and Year in Tulungagung Regency, 2011-2021*

Uraian Explanation	2018	2019	2020	2021
(1)	(3)	(4)	(5)	(6)
1. Pendapatan dan jasa yang dikirim untuk :				
1.1. Surat pos	80 250	81 984	82 117	201 000
1.2. Wesel pos	44 541	44 047	44 294	81 988
1.3. Paket pos	41 589	45 268	45 429	458 000
2. Penghasilan dan jasa giro dan pos	-	-	-	-
3. Wasantara Net	-	-	-	-
4. Provisi pungutan :				
4.1. Tabanas	14 393	15 014	15 304	-
4.2. Pensiun	36 253	38 545	37 399	-
4.3. Kredit Pensiun	-	-	-	-
4.4. Lainnya	-	-	-	-
5. Pemandahan uang	-	-	-	-
6. Subsidi	-	-	-	-
7. Pendapatan lainnya	-	-	-	-
<b>Kabupaten Tulungagung</b>	<b>217 026</b>	<b>224 858</b>	<b>224 542</b>	<b>740 988</b>

Catatan/Note: ...

Sumber/Source: PT. Pos Indonesia Kabupaten Tulungagung/ Indonesia Post Office Tulungagung Regency

## BAB IX

# PERBANKAN, KOPERASI, DAN HARGA-HARGA

BANKING, COOPERATIVE, AND PRICES

### POSISI DATA KEUANGAN BANK UMUM



TOTAL DANA PIHAK KETIGA  
TERBESAR BERADA DI  
BULAN NOVEMBER 2021  
DENGAN JUMLAH 10 965  
423 JUTA RUPIAH

### KOPERASI



Jumlah koperasi aktif di Kabupaten Tulungagung sebanyak 753 unit pada tahun 2021

Jumlah koperasi paling sedikit ada pada kecamatan Pucanglaban dengan jumlah 11 unit

Jumlah koperasi paling banyak ada pada kecamatan Tulungagung dengan jumlah 84 unit

### KOPERASI DI KABUPATEN TULUNGAGUNG



**PENJELASAN TEKNIS****TECHNICAL NOTES**

1. Menurut undang-undang perbankan, bank adalah badan usaha yang menghimpun dana dari masyarakat dalam bentuk simpanan dan menyalurkannya kepada masyarakat dalam bentuk kredit dan atau bentuk-bentuk lainnya dalam rangka meningkatkan taraf hidup rakyat banyak.
  2. Bank sentral adalah suatu institusi yang bertanggung jawab untuk menjaga stabilitas harga atau nilai suatu mata uang yang berlaku di negara tersebut, yang dalam hal ini dikenal dengan istilah inflasi atau naiknya harga-harga yang dalam arti lain turunnya suatu nilai uang. Bank Sentral menjaga agar tingkat inflasi terkendali dan selalu berada pada nilai yang serendah mungkin atau pada posisi yang optimal bagi perekonomian (*low/zero inflation*), dengan mengontrol keseimbangan jumlah uang dan barang. Apabila jumlah uang yang beredar terlalu banyak maka bank sentral dengan menggunakan instrumen dan otoritas yang dimilikinya.
  3. Perbankansyariah atau perbankan Islam adalah suatu sistem perbankan yang pelaksanaannya berdasarkan hukum Islam (syariah). Pembentukan
1. *According to banking law, a bank is a body of business that collects funds from the public in the form of savings and distributes them to the public in credit and other forms in order to improve the standard of living of the people.*
  2. *The central bank is an institution that is responsible for maintaining the stability of the price or value of a currency in force in the country, which in this case is known as inflation or rising prices which in other words decreases the value of money. The Central Bank maintains that the inflation rate is controlled and always at the lowest possible value or at an optimal position for the economy (low / zero inflation), by controlling the balance of money and goods. If the money supply is too large, the central bank uses its instruments and authorities.*
  3. *Islamic banking is a banking system whose implementation is based on Islamic law (sharia). The establishment of this system is based on the prohibition in*

sistem ini berdasarkan adanya larangan dalam agama Islam untuk meminjamkan atau memungut pinjaman dengan mengenakan bunga pinjaman (riba), serta larangan untuk berinvestasi pada usaha-usaha yang bersifat (haram). Sistem perbankan konvensional tidak dapat menjamin absennya hal-hal tersebut dalam investasinya, misalnya dalam usaha yang berkaitan dengan produksi makanan atau minuman haram, usaha media atau hiburan yang tidak Islami, dan lain-lain.

*Islam to lend or collect loans by charging interest (usury), as well as the prohibition to invest in businesses that are (haram). The conventional banking system cannot guarantee the absence of these things in its investments, for example in businesses related to the production of illicit food or drinks, un-Islamic media or entertainment businesses, and others.*

4. Koperasi adalah sebuah organisasi ekonomi yang dimiliki dan dioperasikan oleh orang-seorang demi kepentingan bersama. Koperasi melandaskan kegiatan berdasarkan prinsip gerakan ekonomi rakyat yang berdasarkan asas kekeluargaan.

4. *Cooperatives are economic organizations owned and operated by individuals for the benefit of the collective. Co-operatives operate on the basis of the principles of economic movement of the people on the basis of family.*

**ULASAN****DESCRIPTION**

Dalam menghadapi era perdagangan bebas dan globalisasi, peranan perbankan semakin diperlukan. Sebab untuk pergerakan ekonomi suatu daerah, diperlukan suatu tempat untuk keluar masuknya dana usaha yang memerlukan waktu yang cepat untuk aliran dananya. Saat ini hampir semua perbankan sudah menggunakan fasilitas tersebut.

Data statistik perbankan bersumber dari Bank Indonesia (BI) cabang Kediri, yang mencakup masalah perbankan menurut pendekatan pendapatan dan pendekatan provisi serta jumlah aktiva.

Pada tahun 2021 di Kabupaten Tulungagung tercatat jumlah kredit yang diberikan sebesar 73 368 616 juta rupiah dengan kredit terbesar di bulan Desember sebesar 7 023 004 juta rupiah.

Selain sektor perbankan, koperasi juga memiliki peran dalam roda perekonomian di suatu wilayah. Di Kabupaten Tulungagung saat ini tercatat sebanyak 753 koperasi aktif. Jumlah ini meningkat bila dibandingkan dengan tahun 2020 yang hanya sebesar 1 368 koperasi.

*In facing the era of free trade and globalization, the role of banking is increasingly needed. Because for the economic movement of a region, we need a place for the entry and exit of business funds that require fast time for the flow of funds. Today almost all banks have used the facility.*

*Banking statistical data sourced from the Bank of Indonesia (BI) branch of Kediri, which covers banking problems according to the income approach and provisioning approach and the amount of assets.*

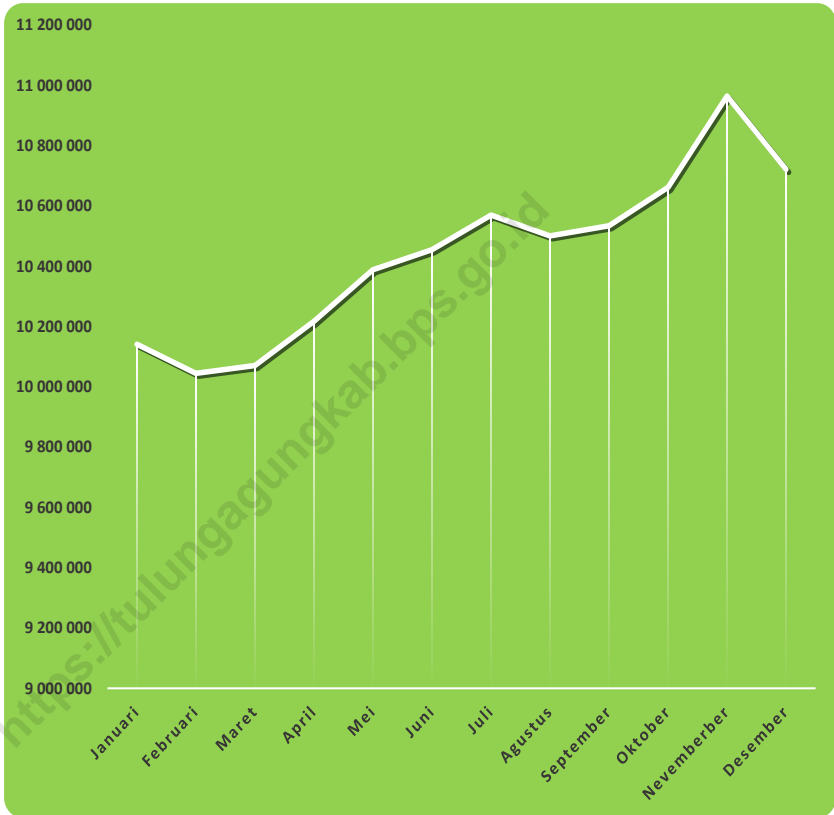
*In 2021 in Tulungagung Regency, it was recorded that the number of loans granted was 73 368 616 million rupiah with the largest credit in December of 7 023 004 million rupiah.*

*In addition to the banking sector, cooperatives also have a role in the economy of a region. In Tulungagung Regency there are currently 753 cooperatives. This number increased when compared to 2020 which was only 1 368 cooperatives.*



**Gambar** 9.1  
**Figures**

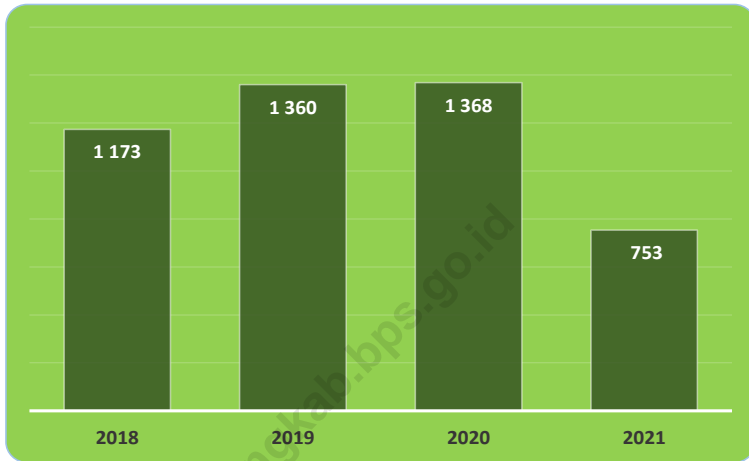
**Posisi Dana Pihak Ketiga Bank Umum Menurut Bulan di Kabupaten Tulungagung (Juta Rupiah), 2021**  
*The Third-Party Funds Position of General Bank Financial by Month in Tulungagung Regency (Million Rupiah), 2021*



Sumber/Source : Bank Indonesia Cabang Kediri/ Indonesia Bank Branch Kediri

**Gambar** 9.2  
**Figures**

**Jumlah Koperasi Aktif di Kabupaten Tulungagung, 2018–2021**  
**Number of Active Cooperative in Tulungagung Regency, 2018–2021**



Sumber/Source : Dinas Koperasi dan Usaha Mikro Kabupaten Tulungagung/ Services Cooperative Business Micro Regency Tulungagung



**Tabel**  
**Table** 9.1

**Kantor Bank Menurut Jenis dan Status di Kabupaten  
Tulungagung, 2021**  
*Bank Office by Kinds and Status in Tulungagung Regency,  
2021*

Jenis Bank <i>Kind of Bank</i>		Bank Umum	Bank Umum Syariah	BPR
(1)		(2)	(3)	(4)
1.	Kantor Cabang	...	...	...
2.	Kantor Cabang Pembantu	...	...	...
3.	Kantor Kas	...	...	...
4.	K.Fungsional	...	...	...
5.	Payment Point	...	...	...
6.	Kas keliling/kas mobil/kas terapung	...	...	...
7.	ATM/ADM	...	...	...
8.	Layanan syariah/ <i>office channeling</i> (di KC/KP konvensional)	...	...	...
9.	Pusat	...	...	...
10.	Cabang	...	...	...
<b>Kabupaten Tulungagung</b>		...	...	...

Catatan/Note: ...

Sumber/Source: Bank Indonesia Cabang Kediri/ *Indonesia Bank Branch Kediri*

**Tabel**  
**Table** 9.2**Perbankan Menurut Rincian dan Series Tahun di  
Kabupaten Tulungagung (Juta Rupiah), 2018-2021**  
**Banking by Details and Series of Year in Tulungagung  
Regency (Million Rupiah), 2018-2021**

Rincian Details	2018	2019	2020	2021
(1)	(2)	(3)	(4)	(5)
Pendekatan Pendapatan :				
1. Biaya Tenaga Kerja	800 222	895 235	935 986	895 238
2. Surplus Usaha	1 262 277	1 387 720	1 371 784	1 842 235
3. Produk Netto atas Dasar Biaya Faktor Produksi	2 062 499	2 282 955	2 307 770	2 737 474
4. Pajak Tidak Termasuk PPh	5 008	5 722	5 713	7 848
5. Produk Netto atas Dasa	2 067 507	2 288 678	2 313 483	2 745 321
6. Penyusutan Aktiva Tetap dan Inventaris	27 920	24 406	42 499	42 874
7. Produk Bruto atas Dasar Harga Pasar	2 095 427	2 313 083	2 355 982	2 788 195
Pendekatan Produksi :				
1. Provisi dan Komisi neto	594 447	660 178	671 409	722 111
2. Pendapatan Neto dari Transaksi Devisa	1 161	1 097	1 738	2 018
3. Pendapatan Operasional Lainnya	124 093	97 721	115 600	138 904
4. Hasil Imputasi Jasa	2 305 697	2 598 099	2 609 271	3 260 895
5. Output Bruto	3 025 398	3 357 096	3 398 018	4 123 928
6. Biaya - biaya Intermediasi	929 971	1 044 012	1 042 036	1 335 733
7. Nilai Tambah Bruto	2 095 427	2 313 083	2 355 982	2 788 195

Catatan/Note: ...

Sumber/Source: Bank Indonesia Cabang Kediri/ Indonesia Bank Branch Kediri

**Tabel**  
**Table** 9.3**Posisi Data Keuangan Bank Umum Menurut Bulan di  
Kabupaten Tulungagung (Juta Rupiah), 2021**  
*The Data Position of General Bank Financial by Month in  
Tulungagung Regency (Million Rupiah), 2021*

Bulan Month	Dana Pihak Ketiga			
	Giro	Tabungan	Deposito	Total dana
(1)	(2)	(3)	(4)	(5)
1. Januari/January	1 195 339	6 907 622	2 038 552	10 141 513
2. Februari/February	1 169 052	6 829 126	2 017 026	10 015 204
3. Maret/March	1 114 677	6 860 881	2 095 216	10 070 774
4. April/April	1 074 944	7 010 422	2 132 895	10 218 261
5. Mei/May	1 062 009	7 136 415	2 190 725	10 389 149
6. Juni/June	1 084 970	7 192 555	2 177 633	10 455 158
7. Juli/July	1 013 103	7 290 961	2 266 132	10 570 196
8. Agustus/August	1 036 145	7 281 122	2 183 853	10 501 120
9. September/September	995 569	7 317 686	2 221 323	10 534 578
10. Oktober/October	1 201 187	7 298 407	2 162 798	10 662 392
11. November/November	1 471 105	7 472 533	2 021 785	10 965 423
12. Desember/December	1 148 778	7 189 182	2 384 208	10 722 168
<b>Kabupaten Tulungagung</b>	<b>13 566 878</b>	<b>85 786 912</b>	<b>25 892 146</b>	<b>125 245 936</b>

Lanjutan Tabel/Continued Table 9.3

	Bulan Month	Kredit yang diberikan		Total Kredit
		UMKM	Non UMKM	
	(1)	(6)	(7)	(8)
1.	Januari/January	3 810 381	1 901 087	5 711 468
2.	Februari/February	3 847 031	1 934 775	5 781 806
3.	Maret/March	3 974 705	1 927 733	5 902 438
4.	April/April	3 990 871	1 948 484	5 939 355
5.	Mei/May	4 018 681	1 927 379	5 946 060
6.	Juni/June	4 063 810	1 992 457	6 056 267
7.	Juli/July	4 064 991	1 982 610	6 047 601
8.	Agustus/August	4 092 638	2 004 465	6 097 103
9.	September/September	4 160 212	2 021 423	6 181 635
10.	Oktober/October	4 237 114	2 065 471	6 302 585
11.	November/November	4 317 856	2 061 438	6 379 294
12.	Desember/December	4 308 698	2 714 306	7 023 004
<b>Kabupaten Tulungagung</b>		<b>48 886 988</b>	<b>24 481 628</b>	<b>73 368 616</b>

Catatan/Note: ...

Sumber/Source: Bank Indonesia Cabang Kediri/ Indonesia Bank Branch Kediri

**Tabel**  
**Table** 9.4**Posisi Data Keuangan BPR Menurut Bulan di Kabupaten  
Tulungagung (Ribu Rupiah), 2021**  
**The Data Position of BPR by Month in Tulungagung Regency  
(Thousands Rupiah), 2021**

	Bulan Month	Dana Pihak Ketiga			Kredit yang diberikan
		Tabungan	Deposito	Total dana	
	(1)	(2)	(3)	(4)	(5)
1.	Januari/January	...	...	...	...
2.	Februari/February	...	...	...	...
3.	Maret/March	...	...	...	...
4.	April/April	...	...	...	...
5.	Mei/May	...	...	...	...
6.	Juni/June	...	...	...	...
7.	Juli/July	...	...	...	...
8.	Agustus/August	...	...	...	...
9.	September/September	...	...	...	...
10.	Oktober/October	...	...	...	...
11.	November/November	...	...	...	...
12.	Desember/December	...	...	...	...
<b>Kabupaten Tulungagung</b>		...	...	...	...

Catatan/Note: ...

Sumber/Source: Bank Indonesia Cabang Kediri/ Indonesia Bank Branch Kediri



**Tabel**  
**Table** 9.5

**Remitansi Tenaga Kerja Indonesia di Tulungagung  
Menurut Bulan dan Tahun di Kabupaten Tulungagung,  
2018-2021**  
*Remittance Indonesian Workers in Tulungagung by Month  
and Year in Tulungagung Regency, 2018-2021*

	Bulan Month	2018		2019	
		Pengirim/ Sender (Orang)	Nominal / Nominal (Juta Rp.)	Pengirim/ Sender (Orang)	Nominal / Nominal (Juta Rp.)
	(1)	(2)	(3)	(4)	(5)
1.	Januari/January	4 559	23 802	2 173	9 642
2.	Februari/February	4 257	21 853	2 299	10 075
3.	Maret/March	4 349	22 489	2 251	10 890
4.	April/April	4 554	24 931	2 160	10 661
5.	Mei/May	4 579	26 703	2 948	14 763
6.	Juni/June	4 910	27 906	1 372	6 506
7.	Juli/July	3 695	19 576	1 896	8 932
8.	Agustus/August	3 844	21 366	1 778	9 294
9.	September/September	4 035	23 860	1 747	8 580
10.	Oktober/October	4 429	26 734	1 676	8 603
11.	November/November	3 768	21 646	1 480	6 976
12.	Desember/December	3 732	20 371	1 564	7 236
<b>Kabupaten Tulungagung</b>		<b>50 711</b>	<b>281 237</b>	<b>23 344</b>	<b>112 157</b>

Lanjutan Tabel/*Continued Table* 9.5

	Bulan Month	2020		2021	
		Pengirim/ Sender (Orang)	Nominal / Nominal (Juta Rp.)	Pengirim/ Sender (Orang)	Nominal / Nominal (Juta Rp.)
	(1)	(6)	(7)	(8)	(9)
1.	Januari/ <i>January</i>	1 404	5 558	...	...
2.	Februari/ <i>February</i>	1 415	6 394	...	...
3.	Maret/ <i>March</i>	1 723	10 913	...	...
4.	April/ <i>April</i>	1 303	9 077	...	...
5.	Mei/ <i>May</i>	1 480	7 173	...	...
6.	Juni/ <i>June</i>	1 146	5 632	...	...
7.	Juli/ <i>July</i>	1 221	6 757	...	...
8.	Agustus/ <i>August</i>	1 106	5 608	...	...
9.	September/ <i>September</i>	1 254	7 291	...	...
10.	Oktober/ <i>October</i>	1 166	6 801	...	...
11.	November/ <i>November</i>	1 172	7 242	...	...
12.	Desember/ <i>December</i>	1 128	6 651	...	...
<b>Kabupaten Tulungagung</b>		<b>15 518</b>	<b>85 097</b>	...	...

Catatan/*Note*: ...Sumber/*Source*: Bank Indonesia Cabang Kediri/ *Indonesia Bank Branch Kediri*

**Tabel**  
**Table 9.6****Jumlah Koperasi Aktif Menurut Kecamatan di Kabupaten  
Tulungagung, 2018–2021**  
**Number of Active Cooperative by Subdistrict in  
Tulungagung Regency, 2018–2021**

Kecamatan Subdistrict	2018	2019	2020	2021
(1)	(2)	(3)	(4)	(5)
1. Besuki	43	52	52	26
2. Bandung	60	64	64	38
3. Pakel	48	54	54	31
4. Campurdarat	37	52	53	26
5. Tanggunggunung	31	42	42	25
6. Kalidawir	77	91	89	28
7. Pucanglaban	24	30	30	11
8. Rejotangan	63	68	69	31
9. Ngunut	76	81	82	39
10. Sumbergempol	76	90	90	49
11. Boyolangu	93	100	101	66
12. Tulungagung	174	192	193	84
13. Kedungwaru	97	127	129	71
14. Ngantru	32	39	39	25
15. Karangrejo	39	44	45	30
16. Kauman	63	78	78	42
17. Gondang	58	67	68	41
18. Pagerwojo	42	50	50	20
19. Sendang	40	39	40	24
20. Binaan Provinsi	-	-	-	35
21. Binaan Nasional	-	-	-	11
<b>Kabupaten Tulungagung</b>	<b>1 173</b>	<b>1 360</b>	<b>1 368</b>	<b>753</b>

Catatan/Note: ...

Sumber/Source: Dinas Koperasi dan Usaha Mikro Kabupaten Tulungagung/ Services Cooperative Business Micro Regency Tulungagung

**Tabel**  
**Table** 9.7

**Jumlah Koperasi Menurut Jenis Koperasi dan Kecamatan di Kabupaten Tulungagung, 2021**  
**Number of Cooperative by Kind of Cooperative and Subdistrict in Tulungagung Regency, 2021**

Kecamatan Subdistrict	Jenis Koperasi/ Kind of Cooperative						Jumlah Total
	KUD	KPRI	KOPKAR	KOPPAS	KOPTAN	Lainnya Other	
(1)	(2)	(3)	(4)	(5)		(6)	(7)
1. Besuki	-	1	-	-	8	18	27
2. Bandung	-	1	-	-	7	33	41
3. Pakel	-	1	-	-	3	28	32
4. Campurdarat	-	1	-	-	5	21	27
5. Tanggunggunung	-	-	-	-	3	22	25
6. Kalidawir	1	1	-	-	5	23	30
7. Pucanglaban	-	1	-	-		10	11
8. Rejotangan	1	1	-	-	4	26	32
9. Ngunut	1	3	1	-	3	34	42
10. Sumbergempol	1	2	-	-	5	43	51
11. Boyolangu	-	8	3	1	4	54	70
12. Tulungagung	-	12	6	1	2	74	95
13. Kedungwaru	1	14	-	1	3	60	79
14. Ngantru	1	2	-	-	3	20	26
15. Karangrejo	-	1	-	-	2	29	32
16. Kauman	-	2	2	-	11	31	46
17. Gondang	-	1	-	1	1	39	42
18. Pagerwojo	1	1	-	-	3	16	21
19. Sendang	1	1	-	-	2	20	24
<b>Kabupaten Tulungagung</b>	<b>8</b>	<b>54</b>	<b>12</b>	<b>4</b>	<b>74</b>	<b>601</b>	<b>753</b>

Catatan/Note: ...

Sumber/Source: Dinas Koperasi dan Usaha Mikro Kabupaten Tulungagung/ Services Cooperative Business Micro Regency Tulungagung

**Tabel**  
**Table** 9.8

**Jumlah Koperasi Menurut Jenis dan Rinciannya di  
Kabupaten Tulungagung, 2021**  
*Number of Cooperation by Type and The Details in  
Tulungagung Regency, 2021*

Jenis Koperasi <i>Kind of Cooperation</i>	Koperasi			Banyaknya uang (000 Rp)		
	Jumlah Koperasi	Anggota (orang)	Modal Sendiri (000 Rp)	Modal Luar (000 Rp)	Volume Usaha (000 Rp)	S H U (000 Rp)
(1)	(2)	(3)	(4)	(5)	(6)	(7)
1. Koperasi Pegawai Negeri	54	15 436	147 630 729	54 057 160	107 023 738	7 881 216
2. Koperasi Angkatan Darat	1	525	11 028 126	2 205 055	12 376 051	1 081 217
3. Koperasi Kepolisian	1	1 115	15 104 697	2 722 518	14 009 577	709 041
4. Koperasi Pensiunan ABRI/Veteran	1	...	...	...	...	...
5. Koperasi Simpan Pinjam	37	8 404	14 652 014	35 621 742	32 147 355	993 452
6. Koperasi Perikanan	...	...	...	...	...	...
7. Koperasi Pasar (KOPPAS)	4	590	1 247 906	1 281 133	2 129 929	58 019
8. Koperasi Unit Desa (KUD)	8	17 054	10 883 335	23 036 074	141 854 198	1 244 610
9. Koperasi Pertanian	74	4 732	7 370 256	50 828 681	97 453 490	420 988
10. Koperasi Serba Usaha (KSU)	62	6 543	18 160 151	30 412 243	41 864 553	2 104 387
11. Koperasi Wanita Non Program	111	3 839	5 939 218	4 395 903	9 234 813	759 372
12. Koperasi Wanita Program 2009-2010	214	11 459	16 877 408	18 303 833	27 067 705	1 882 105
13. Koperasi Peternakan	2	33	13 684	1 400	30 154	996
14. Koperasi Profesi	1	615	3 332 753	219 095	2 419 667	198 650
15. Koperasi Karyawan	12	2 096	13 278 486	8 548 047	16 460 749	942 783
16. KSPPS (KSP Pembiayaan Syariah)	32	20 979	27 016 543	103 684 875	109 814 904	2 768 198

Lanjutan Tabel/Continued Table 9.8

Jenis Koperasi <i>Kind of Cooperation</i>	Koperasi			Banyaknya uang (000 Rp)		
	Jumlah Koperasi	Anggota (orang)	Modal Sendiri (000 Rp)	Modal Luar (000 Rp)	Volume Usaha (000 Rp)	S H U (000 Rp)
(1)	(2)	(3)	(4)	(5)	(6)	(7)
17. Konprinka	1	198	2 652 807	930 298	1 539 188	9 661
18. Kopti	...	...	...	...	...	...
19. Koperasi Pedagang Kaki Lima (PK5)	...	...	...	...	...	...
20. Koppontren	8	79	257 394	6 951	60 154	4 751
21. Koperasi Pertambangan	...	...	...	...	...	...
22. Wredatama	6	538	757 608	545 694	972 938	52 474
23. Kop. Masyarakat Desa Hutan	7	65	74 171	9 088	76 786	5 000
24. Kop. Mahasiswa	1	...	...	...	...	...
25. Kop. Pemuda	...	...	...	...	...	...
26. Koperasi Perumahan	...	...	...	...	...	...
27. Koperasi Angkatan Darat	...	...	...	...	...	...
28. Koperasi Lainnya	107	1236	5 193 054	8 706 275	7 422 510	290 953
29. Koperasi Sekunder	1	23	194 489	4 560	171 000	23 062
30. Koperasi Perkebunan	2	140	418 060	55 533	535 065	40 683
31. Koperasi Nelayan	4	...	...	...	...	...
32. Koperasi Telkom	1	22	528 719	299 521	1 598 562	383 813
33. Koperasi Pepabri	1	462	1 075 501	149 689	1 144 704	45 631
<b>Kabupaten Tulungagung</b>	<b>753</b>	<b>96 183</b>	<b>303 687 109</b>	<b>346 025 368</b>	<b>627 407 790</b>	<b>21 901 062</b>

Catatan/Note: ...

Sumber/Source: Dinas Koperasi dan Usaha Mikro Kabupaten Tulungagung/ Services Cooperative Business Micro Regency Tulungagung

**Tabel**  
**Table** 9.9**Koperasi Menurut Kecamatan dan Permodalan di  
Kabupaten Tulungagung, 2021**  
*Cooperation by Subdistrict and Capital in Tulungagung  
Regency, 2021*

	Kecamatan Subdistrict	Koperasi		
		Jumlah	Anggota	Aset (000 Rp)
	(1)	(2)	(3)	(4)
1.	Besuki	26	302	9 282 742
2.	Bandung	38	2 764	11 980 952
3.	Pakel	31	4 533	21 546 275
4.	Campurdarat	26	644	6 541 398
5.	Tanggunggunung	25	1 752	8 048 524
6.	Kalidawir	28	910	9 763 660
7.	Pucanglaban	11	294	3 443 051
8.	Rejotangan	31	1 702	40 978 689
9.	Ngunut	39	2 786	16 442 140
10.	Sumbergempol	49	5 804	9 879 520
11.	Boyolangu	66	4 815	44 487 095
12.	Tulungagung	84	17 924	157 196 522
13.	Kedungwaru	71	9 454	68 672 203
14.	Ngantru	25	11 294	6 601 730
15.	Karangrejo	30	2 041	35 991 870
16.	Kauman	42	6 463	41 366 370
17.	Gondang	41	1 689	25 435 669
18.	Pagerwojo	20	252	2 264 085
19.	Sendang	24	4 605	82 312 936
20.	Binaan Provinsi	35	9 171	35 199 715
21.	Binaan Nasional	11	6 984	12 277 345
	<b>Kabupaten Tulungagung</b>	<b>753</b>	<b>96 183</b>	<b>649 712 491</b>

Lanjutan Tabel/Continued Table 9.9

	Kecamatan Subdistrict	Jumlah	KUD	
			Anggota	Aset (000 Rp)
	(1)	(5)	(6)	(7)
1.	Besuki	-	-	-
2.	Bandung	-	-	-
3.	Pakel	-	-	-
4.	Campurdarat	-	-	-
5.	Tanggunggunung	-	-	-
6.	Kalidawir	1	-	-
7.	Pucanglaban	-	-	-
8.	Rejotangan	1	-	-
9.	Ngunut	1	460	3 080 392
10.	Sumbergempol	1	4 254	729 919
11.	Boyolangu	-	-	-
12.	Tulungagung	-	-	-
13.	Kedungwaru	1	283	688 053
14.	Ngantru	1	10 395	1 070 193
15.	Karangrejo	-	-	-
16.	Kauman	-	-	-
17.	Gondang	-	-	-
18.	Pagerwojo	1	-	-
19.	Sendang	1	1 662	28 350 851
20.	Binaan Provinsi	-	-	-
21.	Binaan Nasional	-	-	-
<b>Kabupaten Tulungagung</b>		<b>8</b>	<b>17 054</b>	<b>33 919 408</b>

Catatan/Note: Data KUD, Anggota dan Asetnya adalah merupakan bagian dari data Koperasi sehingga tidak mengubah jumlah data Koperasi

Sumber/Source: Dinas Koperasi dan Usaha Mikro Kabupaten Tulungagung/ Services Cooperative Business Micro Regency Tulungagung



**Tabel**  
**Table** 9.10**Perkembangan Koperasi menurut Uraianya di  
Kabupaten Tulungagung, 2017–2021**  
**Cooperation Development by Details in Tulungagung  
Regency, 2017–2021**

Uraian Explain	2017	2018	2019	2020	2021
(1)	(2)	(3)	(4)	(5)	(6)
1. Koperasi (Buah)	1 163	1 173	1 360	1 368	753
2. Anggota (Orang)	174 557	181 487	177 395	180 133	96 183
3. Modal Sendiri (000 Rp)	515 462 139	516 819 775	553 891 287	576 849 505	303 687 109
4. Modal Luar (000 Rp)	313 005 316	356 845 901	393 497 025	422 511 546	346 025 368
5. Volume (000 Rp)	509 988 385	592 322 656	708 345 306	787 394 848	627 407 790
6. SHU (000 Rp)	18 734 959	23 066 223	22 251 978	24 223 448	21 901 062
7. Asset/ Harta (000 Rp)	834 530 163	890 276 929	945 626 782	998 674 198	649 712 491

Catatan/Note: ...

Sumber/Source: Dinas Koperasi dan Usaha Mikro Kabupaten Tulungagung/ Services Cooperative Business Micro Regency Tulungagung

# BAB 10

## Pengeluaran Penduduk

Population Expenditure

Kabupaten Tulungagung pada tahun 2021 menunjukkan adanya KENAIKAN rata-rata pengeluaran rupiah perkapita perbulan dari Rp.1 032 860 menjadi Rp.1 074 754

### PERSENTASE PENGELUARAN MAKANAN DAN BUKAN MAKANAN PERKAPITA SEBULAN TAHUN 2021

Bukan makanan  
49.20%

Makanan  
50.80%





**PENJELASAN TEKNIS**

**TECHNICAL NOTES**

- |  |   |
|--|---|
| <p>1. Data pengeluaran penduduk menurut kelompok barang diperoleh dari Survei Sosial Ekonomi Nasional (Susenas) BPS tahun 2019.</p>  | <p>1. <i>Data on consumer expenditure by commodity group of expenditure are obtained from the 2019 National Social Economic Survey (Susenas).</i></p>   |
| <p>2. Data pengeluaran yang dikumpulkan pada Susenas 2019 dibagi menjadi dua kelompok, yaitu konsumsi makanan dan bukan makanan.</p>   | <p>2. <i>The data of expenditure collected in the 2019 Susenas are divided into two groups, namely food and non-food consumption.</i></p>   |
| <p>3. Konsumsi/pengeluaran makanan dirinci menjadi 215 komoditi, masing-masing dikumpulkan data kuantitas dan nilainya.</p>  | <p>3. <i>Consumption/expenditure on food covers 215 commodities, both quantity data and values are collected.</i></p>   |
| <p>4. Untuk konsumsi bukan makanan pada umumnya yang dikumpulkan hanya data nilainya, kecuali untuk beberapa jenis pengeluaran tertentu, seperti penggunaan listrik, air, gas, dan bahan bakar minyak (BBM) yang juga dikumpulkan kuantitasnya.</p>  | <p>4. <i>For consumption of non-food, the data collected in general are only their values, except for certain types of expenditure, such as electricity, water, gas and fuel, which are also collected for their quantity data.</i></p>   |
| <p>5. Rata-rata pengeluaran per kapita sebulan adalah biaya yang dikeluarkan untuk konsumsi semua anggota rumah tangga selama sebulan dibagi dengan banyaknya anggota rumah tangga. Pengeluaran untuk konsumsi makanan dihitung selama seminggu terakhir, sedangkan konsumsi bukan makanan dihitung sebulan dan setahun terakhir. Baik</p> | <p>5. <i>Average monthly expenditure per capita is the cost incurred for the consumption of all household members for a month divided by the number of household members. Spending on food consumption is calculated during the past week, while non-food consumption is calculated in the past month and year. Both food consumption and non-food consumption are subsequently converted into an</i></p> |

konsumsi makanan maupun bukan makanan selanjutnya dikonversikan ke dalam pengeluaran rata-rata sebulan.

*average expenditure of one month.*

6. Konsumsi kalori dan protein dihitung dengan mengalikan kuantitas setiap makanan yang dikonsumsi dengan nilai kandungan kalori dan protein setiap jenis makanan berdasarkan daftar konversi zat gizi.

6. *Calorie and protein consumption is calculated by multiplying the quantity of each food consumed by the value of the calorie and protein content of each food type based on a list of nutrient conversions.*

<https://tulungagungkab.bps.go.id>

**ULASAN**

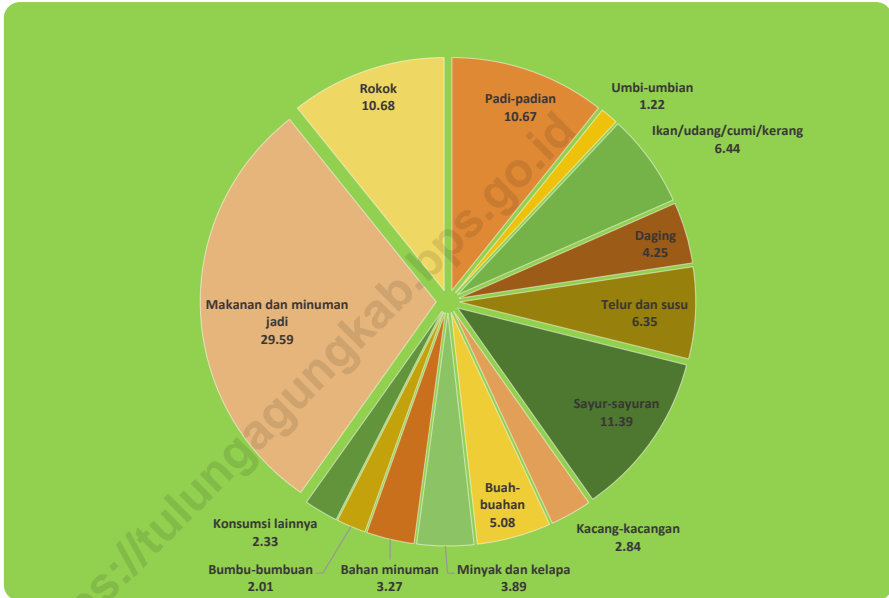
Data Susenas memberikan informasi kondisi kesejahteraan masyarakat yang direpresentasikan melalui pengeluaran konsumsi rumah tangga. Berdasarkan data kelompok pengeluaran Susenas Kabupaten Tulungagung pada tahun 2021 menunjukkan adanya peningkatan rata-rata pengeluaran rupiah perkapita per bulan, dari 1 032 860 rupiah menjadi 1 074 754 rupiah. Peningkatan terjadi pada kelompok makanan dan bukan makanan. Apabila dilihat secara persentase pengeluaran per kapita sebulan terdapat penurunan dan kenaikan di kelompok berbeda. Kelompok makanan mengalami peningkatan dari sebelumnya 48,81 persen menjadi 50,80 persen, sedangkan kelompok bukan makanan mengalami penurunan dari 51,19 persen menjadi 49,20 persen di tahun 2021.

**DESCRIPTION**

*Susenas data provides information on the welfare conditions of the people, represented through household consumption expenditure. Based on data from the Susenas expenditure group in Tulungagung Regency in 2021, there was a increase in the average expenditure of rupiah per capita per month, from 1 032 860 rupiah to 1 074 754 rupiah. The increase occurred in the food group and non-food group. Meanwhile it see percentage of per capita expenditure a month occured decline and increase in the different group. The food group increase from 48,81 percent to 50,80 percent, while the non-food group increase from 51,19 percent to 49,20 percent in 2021.*

**Gambar** 10.1  
**Figures**

**Persentase Pengeluaran per Kapita Sebulan Kelompok Makanan dan Bukan Makanan di Kabupaten Tulungagung, 2021**  
*Percentage of Monthly Expenditure per Capita Food and No-Food Commodity in Tulungagung Regency, 2021*



Sumber/Source : BPS, Survei Sosial Ekonomi Nasional (Susenas) Maret/BPS-Statistics Indonesia, National Socioeconomic Survey March

**Gambar** 10.2  
**Figures**

**Persentase Pengeluaran per Kapita Sebulan Menurut Kelompok Komoditas di Kabupaten Tulungagung, 2020 dan 2021**  
*Percentage Monthly Expenditure per Capita by Commodity Group in Tulungagung Regency, 2020 and 2021*



Sumber/Source : BPS, Survei Sosial Ekonomi Nasional (Susenas) Maret/BPS-Statistics Indonesia, National Socioeconomic Survey March





**Tabel**  
**Table** 10.1

**Rata-rata Pengeluaran per Kapita Sebulan Menurut Kelompok Komoditas (rupiah) di Kabupaten Tulungagung, 2020 dan 2021**  
**Monthly Average Expenditure per Capita by Commodity Group (rupiahs) in Tulungagung Regency, 2020 and 2021**

Kelompok Komoditas/ <i>Commodity Group</i>	2020	2021
(1)	(2)	(3)
<b>Makanan/Food</b>		
Padi-padian/ <i>Cereals</i>	55 926	58 248
Umbi-umbian/ <i>Tubers</i>	5 884	6 658
Ikan/udang/cumi/kerang/ <i>Fish/shrimp/common squid/shells</i>	26 194	35 183
Daging/ <i>Meat</i>	17 682	23 178
Telur dan susu/ <i>Eggs and milk</i>	31 638	34 660
Sayur-sayuran/ <i>Vegetables</i>	43 790	62 156
Kacang-kacangan/ <i>Legumes</i>	14 141	15 482
Buah-buahan/ <i>Fruits</i>	34 244	27 717
Minyak dan kelapa/ <i>Oil and coconut</i>	18 231	21 247
Bahan minuman/ <i>Beverage stuffs</i>	17 265	17 864
Bumbu-bumbuan/ <i>Spices</i>	9 228	10 997
Konsumsi lainnya/ <i>Miscellaneous food items</i>	10 874	12 718
Makanan dan minuman jadi/ <i>Prepared food and beverages</i>	168 445	161 538
Rokok/ <i>Cigarettes</i>	50 631	58 284
<b>Jumlah makanan/<i>Total food</i></b>	<b>504 173</b>	<b>545 930</b>
<b>Bukan makanan/<i>Non-food</i></b>		
Perumahan dan fasilitas rumah tangga/ <i>Housing and household facilities</i>	226 781	256 079
Aneka komoditas dan jasa/ <i>Goods and services</i>	128 291	135 264
Pakaian, alas kaki, dan tutup kepala/ <i>Clothing, footwear, and headgear</i>	28 778	21 041
Komoditas tahan lama/ <i>Durable goods</i>	80 559	58 554
Pajak, pungutan, dan asuransi/ <i>Taxes and insurance</i>	32 005	36 872
Keperluan pesta dan upacara/kenduri/ <i>Parties and ceremonies</i>	32 272	21 014
<b>Jumlah bukan makanan/<i>Total non-food</i></b>	<b>528 687</b>	<b>528 823</b>
<b>Jumlah/<i>Total</i></b>	<b>1 032 860</b>	<b>1 074 754</b>

Catatan/Note: ...

Sumber/Source: BPS, Survei Sosial Ekonomi Nasional (Susenas)/BPS-Statistics Indonesia, National Socioeconomic Survey

**Tabel**  
**Table** 10.2

**Persentase Pengeluaran per Kapita Sebulan Menurut Kelompok Komoditas di Kabupaten Tulungagung, 2020 dan 2021**  
**Percentage of Monthly Expenditure per Capita by Commodity Group in Tulungagung Regency, 2020 and 2021**

Kelompok Komoditas/Commodity Group	2020	2021
(1)	(2)	(3)
<b>Makanan/Food</b>		
Padi-padian/Cereals	5,41	5,42
Umbi-umbian/Tubers	0,57	0,62
Ikan/udang/cumi/kerang/Fish/shrimp/common squid/shells	2,54	3,27
Daging/Meat	1,71	2,16
Telur dan susu/Eggs and milk	3,06	3,22
Sayur-sayuran/Vegetables	4,24	5,78
Kacang-kacangan/Legumes	1,37	1,44
Buah-buahan/Fruits	3,32	2,58
Minyak dan kelapa/Oil and coconut	1,77	1,98
Bahan minuman/Beverage stuffs	1,67	1,66
Bumbu-bumbuan/Spices	0,89	1,02
Konsumsi lainnya/Miscellaneous food items	1,05	1,18
Makanan dan minuman jadi/Prepared food and beverages	16,31	15,03
Rokok/Cigarettes	4,90	5,42
<b>Jumlah makanan/Total food</b>	<b>48,81</b>	<b>50,80</b>
<b>Bukan makanan/Non-food</b>		
Perumahan dan fasilitas rumah tangga/Housing and household facilities	21,96	23,83
Aneka komoditas dan jasa/Goods and services	12,42	12,59
Pakaian, alas kaki, dan tutup kepala/Clothing, footwear, and headgear	2,79	1,96
Komoditas tahan lama/Durable goods	7,80	5,45
Pajak, pungutan, dan asuransi/Taxes and insurance	3,10	3,43
Keperluan pesta dan upacara/kenduri/Parties and ceremonies	3,12	1,96
<b>Jumlah bukan makanan/Total non-food</b>	<b>51,19</b>	<b>49,20</b>
<b>Jumlah/Total</b>	<b>100,00</b>	<b>100,00</b>

Catatan/Note: ...

Sumber/Source: BPS, Survei Sosial Ekonomi Nasional (Susenas)/BPS-Statistics Indonesia, National Socioeconomic Survey

**Tabel**  
**Table** 10.3

**Rata-Rata Pengeluaran Per Kapita Sebulan menurut Kelompok Komoditas dan Kelompok Pengeluaran di Kabupaten Tulungagung (Rupiah), 2021**  
*Average per capita expenditure per month according to Commodity Group and Expenditure Group in Tulungagung Regency, 2021*

Kelompok Komoditas/ <i>Commodity Group</i>	40 Persen Terbawah	40 Persen Tengah	20 Persen Teratas
(1)	(2)	(3)	(4)
Padi-padian/ <i>Cereals</i>	56 047	56 901	65 338
Umbi-umbian/ <i>Tubers</i>	3 534	7 624	10 984
Ikan/udang/cumi/kerang/ <i>Fish/shrimp/common squid/shells</i>	20 814	37 458	59 403
Daging/ <i>Meat</i>	10 757	24 804	44 794
Telur dan susu/ <i>Eggs and milk</i>	19 000	34 670	65 979
Sayur-sayuran/ <i>Vegetables</i>	41 733	69 232	88 917
Kacang-kacangan/ <i>Legumes</i>	11 481	16 471	21 520
Buah-buahan/ <i>Fruits</i>	12 247	28 558	56 998
Minyak dan kelapa/ <i>Oil and coconut</i>	15 778	23 330	28 040
Bahan minuman/ <i>Beverage stuffs</i>	13 660	18 691	24 628
Bumbu-bumbuan/ <i>Spices</i>	7 181	11 637	17 359
Konsumsi lainnya/ <i>Miscellaneous food items</i>	8 428	13 451	19 842
Makanan dan minuman jadi/ <i>Prepared food and beverages</i>	85 910	169 562	296 887
Rokok/ <i>Cigarettes</i>	28 006	64 250	106 979
<b>Jumlah makanan/<i>Total food</i></b>	<b>334 576</b>	<b>576 638</b>	<b>907 666</b>
Perumahan dan fasilitas rumah tangga/ <i>Housing and household facilities</i>	129 556	258 938	503 580
Aneka komoditas dan jasa/ <i>Goods and services</i>	49 487	105 721	365 838
Pakaian, alas kaki, dan tutup kepala/ <i>Clothing, footwear, and headgear</i>	9 019	22 479	42 229
Komoditas tahan lama/ <i>Durable goods</i>	5 792	25 312	230 432
Pajak, pungutan, dan asuransi/ <i>Taxes and insurance</i>	14 732	33 727	87 454
Keperluan pesta dan upacara/kenduri/ <i>Parties and ceremonies</i>	5 272	10 576	73 331
<b>Jumlah bukan makanan/<i>Total non-food</i></b>	<b>213 857</b>	<b>456 753</b>	<b>1 302 864</b>
<b>Jumlah/Total</b>	<b>548 434</b>	<b>1 033 391</b>	<b>2 210 530</b>

Catatan/Note: ...

Sumber/Source: BPS, Survei Sosial Ekonomi Nasional (Susenas)/BPS-Statistics Indonesia, National Socioeconomic Survey



# Perdagangan - Trade

## Pemasukan dan Pengeluaran Beras

Pemasukan  
beras terbesar  
pada Bulan April  
sebesar  
3 608 777,00 Kg



Pengeluaran  
Beras terbesar  
pada Bulan  
Desember sebesar  
5 052 658,97 kg



## Perusahaan dan Perdagangan



Kecamatan dengan jumlah  
CV terbanyak adalah  
Kecamatan Tulungagung  
yaitu sebanyak 30 unit



Kecamatan dengan jumlah  
PT terbanyak adalah  
Kecamatan Tulungagung  
yaitu sebanyak 33 unit





**PENJELASAN TEKNIS****TECHNICAL NOTES**

- |   |   |
|---|---|
| <p>1. Perdagangan atau perniagaan adalah kegiatan tukar menukar barang atau jasa atau keduanya yang berdasarkan kesepakatan bersama bukan pemaksaan.</p>  | <p>1. <i>Trade or business is the exchange of goods or services or both based on mutual agreement rather than coercion.</i></p>   |
| <p>2. Produsen dalam perdagangan adalah orang yang membuat barang atau jasa.</p>  | <p>2. <i>Manufacturers in trade are people who make goods or services.</i></p>  |
| <p>3. Konsumen adalah setiap orang pemakai barang atau jasa yang tersedia dalam masyarakat, baik bagi kepentingan diri sendiri, keluarga, orang lain, maupun makhluk hidup lain dan tidak untuk diperdagangkan.</p>   | <p>3. <i>Consumer is every user of goods or services available in society, both for the benefit of themselves, their families, other people, and other living things and not for trading.</i></p>   |
| <p>4. Perusahaan adalah tempat terjadinya kegiatan produksi dan berkumpulnya semua faktor produksi. Setiap perusahaan ada yang terdaftar di pemerintah dan ada pula yang tidak. Bagi perusahaan yang terdaftar di pemerintah, mereka mempunyai badan usaha untuk perusahaannya. Badan usaha ini adalah status dari perusahaan tersebut yang terdaftar di pemerintah secara resmi.</p> | <p>4. <i>The company is the place of production activities and the gathering of all factors of production. Every company is registered with the government and some is not. For companies registered with the government, they have a business entity for the company. This business entity is the status of the company officially registered with the government.</i></p> |
| <p>5. Barang-barang yang dikirim ke luar negeri untuk diolah dicatat sebagai ekspor, sedangkan hasil olahan yang dikembalikan ke Indonesia dicatat sebagai impor.</p>   | <p>5. <i>Goods sent overseas for processing are recorded as exports, while processed products returned to Indonesia are recorded as imports.</i></p>  |



6. Barang-barang luar negeri yang diolah di dalam negeri dicatat sebagai barang impor meskipun barang olahan tersebut akan kembali ke luar negeri.
6. *Foreign goods that are processed domestically are recorded as imported goods even though the processed goods will return abroad.*

<https://tulungagungkab.bps.go.id>

**ULASAN**

Data mengenai perdagangan bersumber dari Dinas Perindustrian dan Perdagangan Kabupaten Tulungagung. Yang dicakup dalam hal ini mengenai jumlah perdagangan menurut jenisnya untuk tiap kecamatan, jenis perdagangan, ekspor menurut eksportir, dan jenis komoditi.

Pembangunan perdagangan sangat penting dalam upaya mempercepat pertumbuhan ekonomi dan memberikan sumbangan yang cukup terarah dalam penciptaan lapangan usaha serta peningkatan pendapatan. Pembangunan perdagangan diarahkan untuk memperlancar arus barang dan jasa serta melindungi kepentingan produsen dan konsumen dalam rangka memantapkan stabilitas ekonomi daerah maupun nasional.

Berdasarkan bentuk usaha, perdagangan di Kabupaten Tulungagung yang terbesar adalah perorangan yaitu sebesar 2 229 usaha, yang kedua PT sebesar 211 usaha dan yang ketiga CV yaitu sebesar 151 usaha. Sedangkan jumlah sarana perdagangan terbesar menurut jenis yaitu warung sebesar 4 227.

Perkembangan penanaman modal asing dan dalam negeri di Kabupaten Tulungagung pada tahun 2021 sebesar 1 153 782 578 322 rupiah, sedangkan pada tahun 2020 sebesar 1 973 755 423 162 rupiah. Berdasarkan data tersebut dapat diketahui terjadi penurunan pada tahun 2021 dibandingkan tahun 2020.

**DESCRIPTION**

*The data of trade got from department of industry and trade in Tulungagung Regency. It includes the number of trade by type in every Subdistrict, kind of trade, export by exporter, and kind of commodities.*

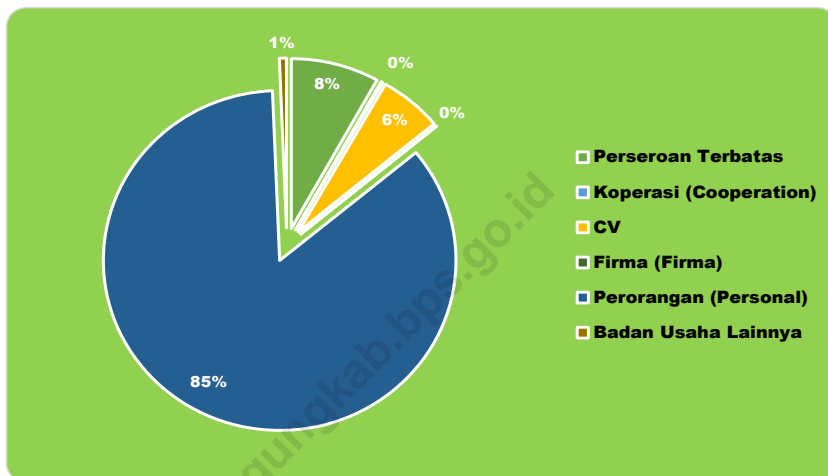
*The development of trade is very important to speed up economic growth and give chance in creating business and increasing the earning. Trade development is to speed the distribution of goods and service, and also to project producer and consumer to strengthen the economical stability in regional or national.*

*Based on the form of business, the biggest in Tulungagung is personal bussiness, there are 2 229 business, the second is PT with 211 business and the third is CV (limited partnership) with 151 businesses. Meanwhile, the largest number of trading facilities by type was stalls of 4 227.*

*The development of foreign and domestic investment in Tulungagung Regency in 2021 amounted to 1 153 782 578 322 rupiah, while in 2020 it was 1 973 755 423 162 rupiah. Based on this data, it can be seen that there has been a decrease in 2021 compared to 2020.*

**Gambar** 11.1  
**Figures**

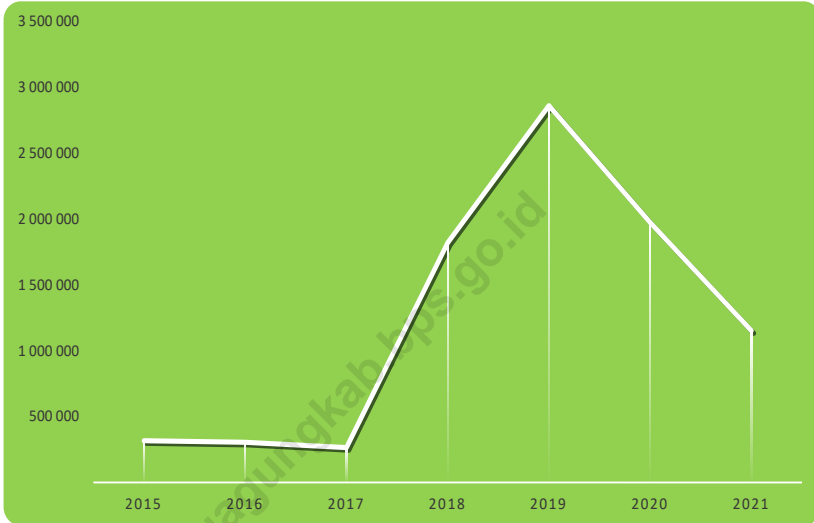
**Perusahaan menurut Badan Hukum di Kabupaten Tulungagung, 2021**  
*Registration of Firm by Business Entity in Tulungagung Regency, 2021*



Sumber/Source : Dinas Penanaman Modal dan Pelayanan Terpadu Satu Pintu/ *Investment and One Gate Integrated Service Board*

**Gambar** 11.2  
**Figures**

**Perkembangan Perekonomian Modal Asing dan Dalam Negeri di Kabupaten Tulungagung, 2021**  
*The Development of Foreign Investment and Domestic Investment in Tulungagung Regency, 2021*



Sumber/Source : Dinas Penanaman Modal dan Pelayanan Terpadu Satu Pintu/ *Investment and One Gate Integrated Service Board*



**Tabel**  
**Table** 11.1

**Jumlah Sarana Perdagangan Menurut Jenisnya di  
Kabupaten Tulungagung , 2018–2021**  
**Number of Trading Facilities by Type of Facility in  
Tulungagung Regency, 2018–2021**

<b>Jenis Sarana Perdagangan</b> <i>Type of Trading Facilities</i>	<b>2018</b>	<b>2019</b>	<b>2020</b>	<b>2021</b>
(1)	(2)	(3)	(4)	(5)
Pasar/Market	...	...	32	32
Toko/Store	...	...	110	156
Kios	...	...	-	-
Warung	...	...	4 227	4 227
<b>Jumlah/Total</b>	...	...	<b>4 369</b>	<b>4 415</b>

Catatan/Note: ...

Sumber/Source: Dinas Perdagangan Kabupaten Tulungagung / Industrial and Trading Services of Tulungagung Regency

**Tabel**  
**Table** 11.2**Pendaftaran Perusahaan Menurut Badan Hukum dan Tahun di Kabupaten Tulungagung, 2017-2021**  
**Registration of Firm by Business Entity and Years in Tulungagung Regency, 2017-2021**

<b>Tipe Badan Hukum</b> <b>Type of Business Entity</b>	<b>2017</b>	<b>2018</b>	<b>2019</b>	<b>2020</b>	<b>2021</b>
(1)	(2)	(3)	(4)	(5)	(6)
1. Perseroan Terbatas	117	89	51	105	211
2. Koperasi (Cooperation)	2	12	2	18	4
3. CV	318	254	193	181	151
4. Firma (Firma)	-	-	-	-	1
5. Perorangan (Personal)	482	286	381	46	2229
6. Badan Usaha Lainnya	-	1	4	36	17
<b>Kabupaten Tulungagung</b>	<b>919</b>	<b>642</b>	<b>631</b>	<b>386</b>	<b>2613</b>

Catatan/Note: ...

Sumber/Source: Dinas Penanaman Modal dan Pelayanan Terpadu Satu Pintu/ *Investment and One Gate Integrated Service Board*

**Tabel**  
**Table** 11.3

**Jumlah Jenis Perusahaan Menurut Kecamatan dan Bentuk Usahanya di Kabupaten Tulungagung, 2021**  
**Number of Types of Companies by Subdistrict and Form of Business in Tulungagung Regency, 2021**

Kecamatan Subdistrict	PT	Koperasi Cooperation	CV	Firma Firma
(1)	(2)	(3)	(4)	(5)
1. Besuki	2	-	2	-
2. Bandung	6	1	5	-
3. Pakel	9	-	3	-
4. Campurdarat	5	-	3	-
5. Tanggunggunung	2	-	-	-
6. Kalidawir	6	-	5	-
7. Pucanglaban	-	-	-	-
8. Rejotangan	17	-	7	-
9. Ngunut	13	-	10	-
10. Sumbergempol	10	-	5	-
11. Boyolangu	21	1	9	-
12. Tulungagung	33	1	30	-
13. Kedungwaru	46	-	28	1
14. Ngantru	10	-	19	-
15. Karangrejo	7	-	6	-
16. Kauman	8	1	10	-
17. Gondang	13	-	6	-
18. Pagerwojo	2	-	-	-
19. Sendang	1	-	3	-
<b>Kabupaten Tulungagung</b>	<b>211</b>	<b>4</b>	<b>151</b>	<b>1</b>



Lanjutan Tabel/*Continued Table* 11.3

	<b>Kecamatan Subdistrict</b>	<b>Perorangan Personal</b>	<b>Badan Usaha Lain Other Business Entities</b>	<b>Jumlah Total</b>
	(1)	(6)	(7)	(8)
1.	Besuki	121	-	125
2.	Bandung	69	1	82
3.	Pakel	86	1	99
4.	Campurdarat	133	-	141
5.	Tanggunggunung	79	-	81
6.	Kalidawir	166	2	179
7.	Pucanglaban	25	-	25
8.	Rejotangan	162	1	187
9.	Ngunut	156	-	179
10.	Sumbergempol	260	-	275
11.	Boyolangu	235	3	269
12.	Tulungagung	131	2	197
13.	Kedungwaru	251	3	329
14.	Ngantru	83	1	113
15.	Karangrejo	53	1	67
16.	Kauman	76	1	96
17.	Gondang	92	-	111
18.	Pagerwojo	23	-	25
19.	Sendang	28	1	33
	<b>Kabupaten Tulungagung</b>	<b>2229</b>	<b>17</b>	<b>2613</b>

Catatan/Note: ...

Sumber/Source: Dinas Penanaman Modal dan Pelayanan Terpadu Satu Pintu/ *Investment and One Gate Integrated Service Board*

Tabel  
Table 11.4

**Perdagangan Menurut Kecamatan dan Golongan Usaha di Kabupaten Tulungagung, 2021**  
**Trade by Subdistrict and Group of Business in Tulungagung Regency, 2021**

Kecamatan Subdistrict	Perdagangan Trade				Jumlah Total
	Mikro Micro	Kecil Small	Menengah Middle	Besar Big	
	(≤ 1 miliar)	(1-5 miliar)	(5-10 miliar)	(≥ 10 miliar)	
(1)	(2)	(3)	(4)	(5)	
1. Besuki	19	-	-	-	19
2. Bandung	28	-	-	-	28
3. Pakel	16	-	-	-	16
4. Campurdarat	25	-	-	1	26
5. Tanggunggunung	12	-	-	-	12
6. Kalidawir	18	-	-	-	18
7. Pucanglaban	9	-	-	-	9
8. Rejotangan	27	-	-	-	27
9. Ngunut	42	-	2	-	44
10. Sumbergempol	36	1	-	-	37
11. Boyolangu	35	1	-	-	36
12. Tulungagung	59	-	-	1	60
13. Kedungwaru	64	-	-	-	64
14. Ngantru	41	1	-	-	42
15. Karangrejo	22	1	-	-	23
16. Kauman	35	-	-	-	35
17. Gondang	27	-	1	-	28
18. Pagerwojo	16	-	-	-	16
19. Sendang	9	-	-	-	9
<b>Kabupaten Tulungagung</b>	<b>540</b>	<b>4</b>	<b>3</b>	<b>2</b>	<b>549</b>

Catatan/Note: ...

Sumber/Source: Dinas Penanaman Modal dan Pelayanan Terpadu Satu Pintu/ Investment and One Gate Integrated Service Board

**Tabel**  
**Table** 11.5

**Perkembangan Penanaman Modal Asing dan Dalam Negeri di Kabupaten Tulungagung, 2015-2021**  
*The development of foreign investment and Domestic Investment in Tulungagung Regency, 2015-2021*

Tahun Year	Penanaman Modal Asing Foreign Investment			Penanaman Modal Dalam Negeri (Rp) Domestic Investment	Jumlah Total
	Kurs Dollar Amerika (\$)	Kurs APBN (\$)	Kurs Rupiah (Rp)		
(1)	(2)	(3)	(4)	(5)	(6)
2015	-	-	-	317 949 743 974	317 949 743 974
2016	-	-	-	306 128 786 406	306 128 786 406
2017	-	-	-	265 067 387 900	265 067 387 900
2018	-	-	-	1 822 090 185 180	1 822 090 185 180
2019	-	-	-	2 862 642 616 219	2 862 642 616 219
2020	-	-	-	1 973 755 423 162	1 973 755 423 162
2021	-	-	17 816 900 000	1 135 965 678 322	1 153 782 578 322

Catatan/Note: ...

Sumber/Source: Dinas Penanaman Modal dan Pelayanan Terpadu Satu Pintu/ *Investment and One Gate Integrated Service Board*

**Tabel**  
**Table** 11.6

**Ekspor menurut Eksportir dan Jenis Komoditi di  
Kabupaten Tulungagung, 2021**  
*Export by Exporter and Kind of Commodity in Tulungagung  
Regency, 2021*

	<b>Nama Perusahaan Eksportir Name Of Company Exporter</b>	<b>Komoditi Commodity</b>	<b>Volume Volume (Ton)</b>	<b>Nilai Value (000 Rp)</b>	<b>Negara Tujuan Destination Country</b>
	(1)	(2)	(3)	(4)	(5)
1.	PT. Batu Kreatif	Marble Tile	251,27	2 551 427,44	Amerika Serikat
2.	UD. Watu Gunung Perkasa	Wastafel Batu Alam	80,00	221 760,00	Jerman
		Wastafel Batu Alam dan Mosaic	673,00	173 112,00	Hungaria
		Wastafel Batu Alam	182,00	147 216,00	India
		Wastafel Batu Alam	988,00	240 848,00	Jerman
3.	PT. Abimanyu Stone Indonesia	Mosaic Marble	4,60	62 239,62	Amerika
		Mosaic Marble	377,50	3 866 118,30	Belgia, Eropa
		Mosaic Marble	227,70	1 623 424,87	Korea Selatan, Asia Timur
		Mosaic Marble	840,30	10 022 660,65	Jerman, Eropa
4.	UD. Gemmy Mulya Onix	Riverstone Sink	8,00	35 250,00	Jerman
		Marble Sink	6,00	29 610,00	Jerman
5.	CV. Berkat Mutiara Gemilang	Marble Mozaic	64,08	694 930,65	Belanda
		Marble Mozaic	391,56	4 594 768,29	Amerika Serikat
		Handmade Pebble Stone Tile	344.899,50	6 595 470,56	Amerika Serikat
6.	CV. Kedungwaru Stone Sink	Wastafel	16,00	250 000,00	Russia

Lanjutan Tabel/*Continued Table 11.6*

Nama Perusahaan Eksportir <i>Name Of Company Exporter</i>		Komoditi Commodity	Volume Volume (Ton)	Nilai Value (000 Rp)	Negara Tujuan Destination Country
(1)	(2)	(3)	(4)	(5)	
7.	CV. Wira Djadie Natural Stone	Wastafel Marble	82,80	2 022 013,64	Yunani
		Wastafel Marble	167,20	2 550 384,34	Perancis
		Wastafel Marble	15,00	284 500,47	Slovenia, Eropa Tengah
		Wastafel Marble	14,00	232 021,16	Vietnam
8.	CV. NDI	Cangkang Sawit	105,00	275 000,00	Jepang
		Asam Jawa	40,00	420 000,00	Pakistan
9.	PT. Setiakawan Makmur Sejahtera	Newsprint Paper 48.8 gsm	12,03	126 453 272,00	Singapura
10.	UD. Batu Licin	Wastafel Batu Kali	15,00	50 000,00	Belanda
		Wastafel Batu Marmor	20,00	100 000,00	Belanda
11.	UD. Adhi Jembatan Batoe	Souvenir	500,00	630 000,00	Eropa
12.	PT. Bian Niaga Batuan	Marble Tile	20,06	181 043,52	Amerika Serikat
		Marble Slab	300,00	3 275,55	Singapura
13.	UD. Batu Persada	Marbie	146,40	1 029 864,00	Jerman
		Marbie	51,80	251 424,00	Perancis
		Marbie	27,00	130 950,00	Amerika
		Pebble	23,50	146 850,00	Jerman

Lanjutan Tabel/*Continued Table* 11.6

<b>Nama Perusahaan Eksportir Name Of Company Exporter</b>	<b>Komoditi Commodity</b>	<b>Volume Volume (Ton)</b>	<b>Nilai Value (000 Rp)</b>	<b>Negara Tujuan Destination Country</b>
(1)	(2)	(3)	(4)	(5)
	Pebble	58,30	335 340,00	Perancis
	Pebble	27,00	155 250,00	Amerika
	Batu Fossil	1,30	30 240,00	Jerman

Catatan/Note: ...

Sumber/Source: Dinas Perindustrian dan Perdagangan Kab, Tulungagung/ *Industrial and Trading Services of Tulungagung Regency*

**Tabel 11.7** Nilai Realisasi Ekspor di Kabupaten Tulungagung Menurut Sektor Kegiatan Ekonomi, 2020 - 2021 (US \$)  
**Table** Value of Export Realization in Tulungagung Regency by Economic Activity Sectors, 2020 - 2021 (US \$)

Sektor/Sub Sektor Sector/Sub Sector		2020	2021
(1)		(2)	(3)
1.	Industri Kertas/ Paper Industry	144 222 400	126 453 272
2.	Industri Kayu/ Wood Industry	-	-
3.	Industri Pupuk/ Fertilizer Industry	-	-
4.	Hasil Pertanian/ Agricultural Product	4 675 501 000	695 000
5.	Hasil Kerajinan/ Craft	9 069 516 000	47 623 296
6.	Industri Gula/ Sugar Industry	-	-
<b>Kabupaten Tulungagung</b>		<b>13 889 239 400</b>	<b>174 771 568</b>

Catatan/Note: ...

Sumber/Source: Dinas Perindustrian dan Perdagangan Kab, Tulungagung/ Industrial and Trading Services of Tulungagung Regency

**Tabel**  
**Table** 11.8

**Penyaluran Setara Beras Menurut Bulan dan Kontrak serta Realisasi (Ton) di Kabupaten Tulungagung, 2020 dan 2021**

*Distribution of Rice Equivalent by Month and Contracts as Well as The Realization (ton) in Tulungagung Regency, 2020 and 2021*

Bulan Month	2020		
	Kontrak Contract	Realisasi Realization	Penyaluran Non Raskin (kg)
(1)	(2)	(3)	(4)
1. Januari / January	20,00	44,29	225,35
2. Pebruari / February	34,16	84,09	847,77
3. Maret / March	51,24	621,06	425,80
4. April / April	1 342,30	1 224,35	668,52
5. Mei / May	2 426,72	829,33	961,30
6. Juni / June	422,85	2 506,13	1 424,89
7. Juli / July	136,85	1 986,75	681,86
8. Agustus / August	44,58	26,79	73,30
9. September / September	72,49	2,35	1,01
10. Oktober / October	116,65	136,65	74,67
11. Nopember / November	78,74	160,86	1,92
12. Desember / December	47,49	-	64,20
<b>Jumlah / Total</b>	<b>4 794,07</b>	<b>7 622,65</b>	<b>5 450,60</b>



Lanjutan Tabel/*Continued Table* 11.8

	Bulan Month	2021		
		Kontrak Contract	Realisasi Realization	Penyaluran Non Raskin (kg)
	(1)	(5)	(6)	(7)
1.	Januari / <i>January</i>	-	-	8,00
2.	Pebruari / <i>February</i>	29,00	2,00	8,60
3.	Maret / <i>March</i>	478,00	1 237,30	26,76
4.	April / <i>April</i>	1 173,00	3 056,20	49,69
5.	Mei / <i>May</i>	3 093,00	663,40	7,14
6.	Juni / <i>June</i>	2 621,00	261,00	82,23
7.	Juli / <i>July</i>	2 323,00	260,00	9,30
8.	Agustus / <i>August</i>	1 002,00	60,45	57,76
9.	September / <i>September</i>	409,00	485,00	38,00
10.	Oktober / <i>October</i>	237,00	415,00	30,50
11.	Nopember / <i>November</i>	119,00	101,20	40,45
12.	Desember / <i>December</i>	26,00	2,29	4 289,13
	<b>Jumlah / Total</b>	<b>11 510,00</b>	<b>6 543,84</b>	<b>4 647,56</b>

Catatan/Note: ...

Sumber/Source: Perum BULOG/ Perum BULOG

**Tabel**  
**Table** 11.9

**Persediaan dan Pengeluaran Beras Menurut Bulan di  
Kabupaten Tulungagung, 2020 dan 2021**  
*The Supply and Expending of Rice by Month in Tulungagung  
Regency, 2020 and 2021*

		2020			
Bulan Month		Stok Awal First Stock	Pemasukan Income	Pengeluaran Expenditure	Stok Akhir Last Stock
(1)		(2)	(3)	(4)	(5)
1.	Januari / January	9 370 438,94	45 290,00	242 140,00	9 173 588,94
2.	Pebruari / February	9 173 588,94	84 085,00	699 508,00	8 558 165,94
3.	Maret / March	8 558 165,94	621 055,00	980 355,00	8 198 865,94
4.	April / April	8 198 865,94	1 430 270,00	1 922 120,03	7 707 015,91
5.	Mei / May	7 707 015,91	982 925,00	1 794 475,00	6 895 465,91
6.	Juni / June	6 895 465,91	2 842 713,00	2 370 038,00	7 368 140,91
7.	Juli / July	7 368 140,91	2 217 660,00	994 145,00	8 591 655,91
8.	Agustus / August	8 591 655,91	323 527,50	429 595,00	8 485 588,41
9.	September / September	8 485 588,41	2 183 151,00	3 914 453,19	6 754 286,22
10.	Oktober / October	6 754 286,22	1 939 621,37	3 348 203,14	5 345 704,45
11.	Nopember / November	5 345 704,45	181 008,29	23 716,58	5 502 996,16
12.	Desember / December	5 502 996,16	41 500,00	411 610,00	5 132 886,16
<b>Jumlah / Total</b>		<b>91 951 913,64</b>	<b>12 892 806,16</b>	<b>17 130 358,94</b>	<b>87 714 360,86</b>

Lanjutan Tabel/*Continued Table* 11.9

		2021			
	Bulan Month	Stok Awal First Stock	Pemasukan Income	Pengeluaran Expenditure	Stok Akhir Last Stock
	(1)	(6)	(7)	(8)	(9)
1.	Januari / <i>January</i>	5 203 974,41	-	8 000,00	5 195 974,41
2.	Pebruari / <i>February</i>	5 195 974,41	32 075,00	10 095,00	5 217 954,41
3.	Maret / <i>March</i>	5 217 954,41	1 644 811,25	50 032,75	6 812 732,91
4.	April / <i>April</i>	6 812 732,91	3 608 777,00	97 503,75	10 324 006,16
5.	Mei / <i>May</i>	10 324 006,16	633 400,00	7 140,00	10 950 266,16
6.	Juni / <i>June</i>	10 950 266,16	261 000,00	82 230,00	11 129 036,16
7.	Juli / <i>July</i>	11 129 036,16	260 000,00	528 130,00	10 860 906,16
8.	Agustus / <i>August</i>	10 860 906,16	60 450,00	1 901 590,00	9 019 766,16
9.	September / <i>September</i>	9 019 766,16	485 000,00	73 000,00	9 431 766,16
10.	Oktober / <i>October</i>	9 431 766,16	415 000,00	45 500,00	9 801 266,16
11.	Nopember / <i>November</i>	9 801 266,16	155 175,00	191 868,22	9 764 572,94
12.	Desember / <i>December</i>	9 764 572,94	745 240,00	5 052 658,97	5 457 153,97
<b>Jumlah / Total</b>		<b>103 712 222,20</b>	<b>8 300 928,25</b>	<b>8 047 748,69</b>	<b>103 965 401,76</b>

Catatan/Note: ...

Sumber/Source: Perum BULOG/ *Perum BULOG*

**Tabel**  
**Table** 11.10

**Jumlah Pengiriman, Penyusutan dan Penerimaan Beras  
oleh Sub Divre Tulungagung Menurut Bulan, 2021 (Ton)**  
**The Number of Shipping, Depreciation and Revenue  
Received by Sub Divre of Tulungagung by Month, 2021 (Ton)**

	<b>Bulan Month</b>	<b>Pengiriman Shipment</b>	<b>Penyusutan Bruto Gross depreciation</b>	<b>Penerimaan Netto Net Receipts</b>
	(1)	(2)	(3)	(4)
1.	Januari / <i>January</i>	8 000	-	-
2.	Pebruari / <i>February</i>	10 095	-	32 075
3.	Maret / <i>March</i>	50 032	-	1 644 811
4.	April / <i>April</i>	97 504	-	3 608 777
5.	Mei / <i>May</i>	7 140	-	633 400
6.	Juni / <i>June</i>	82 230	-	261 000
7.	Juli / <i>July</i>	528 130	-	260 000
8.	Agustus / <i>August</i>	1 901 590	-	60 450
9.	September / <i>September</i>	73 000	-	485 000
10.	Oktober / <i>October</i>	45 500	-	415 000
11.	Nopember / <i>November</i>	191 868	-	155 175
12.	Desember / <i>December</i>	5 052 659	-	745 240
	<b>Jumlah / Total</b>	<b>8 047 748</b>	<b>-</b>	<b>8 300 928</b>

Catatan/Note: ...

Sumber/Source: Perum BULOG/ Perum BULOG





## BAB XII

# SISTEM NERACA REGIONAL

### SYSTEM OF REGIONAL ACCOUNT

PDRB Tulungagung atas dasar harga konstan pada tahun 2021 sebesar Rp. 27 390,42 Milyar



**LAJU PERTUMBUHAN PRODUK DOMESTIK REGIONAL BRUTO DI TULUNGAGUNG PADA TAHUN 2021 SEBESAR 3,53**

## 5 LAPANGAN USAHA PENYUMBANG PDRB ATAS DASAR HARGA BERLALU TERBESAR MENURUT LAPUS 2021 (MILIAR)

1. **INDUSTRI PENGOLAHAN**  
**RP. 9163,58**

PERDAGANGAN BESAR DAN ECERAN, REPARASI MOBIL, DAN SEPEDA MOTOR .2

**RP. 8138,07**

3. **IPERTANIAN KEHUTANAN DAN PERIKANAN**

**RP. 7737,99**

KONTSTRUKSI .4

**RP. 3644,03**

5. **INFORMASI DAN KOMUNIKASI**

**RP. 2424,93**





**PENJELASAN TEKNIS****TECHNICAL NOTES**

1. Penghitungan statistik neraca nasional mengikuti buku petunjuk yang diterbitkan oleh Perserikatan Bangsa Bangsa (PBB) dikenal sebagai Sistem Neraca Nasional (SNN). SNN adalah rekomendasi internasional tentang bagaimana menyusun ukuran aktivitas ekonomi yang sesuai dengan standar neraca baku yang didasarkan pada prinsip-prinsip ekonomi. Rekomendasi yang dimaksud dinyatakan dalam sekumpulan konsep, definisi, klasifikasi, dan aturan neraca yang disepakati secara internasional dalam mengukur indikator tertentu seperti Produk Domestik Bruto (PDB). Salah satu bentuk adaptasi pencatatan statistik nasional adalah melakukan perubahan tahun dasar PDB Indonesia dari tahun 2000 ke 2010. Perubahan tahun dasar PDB dilakukan seiring dengan mengadopsi rekomendasi PBB yang tertuang dalam Sistem Neraca Nasional 2008 (SNA 2008).
  2. Produk Domestik Bruto pada tingkat nasional serta Produk Domestik Regional Bruto (PDRB) pada tingkat regional (provinsi) menggambarkan kemampuan suatu wilayah untuk menciptakan nilai tambah pada suatu waktu tertentu. Untuk menyusun PDB
1. *The method used to estimate national accounts statistics is based on the standard guidelines formed by United Nation known as System of National Accounts (SNA). SNA is the internationally agreed standard set of recommendations on how to compile measures of economic activity in accordance with strict accounting conventions based on economic principles. The recommendations are expressed in term of a set of concepts, definitions, classifications and accounting rules that comprise the internationally agreed standard for measuring indicators such as Gross Domestic Product (GDP). One of the improvement in the national statistical system is to rebase GDP form base year 2000 to 2010 in order to capture current economic condition. It is in line with the United Nations (UN) recommendation on 2008 SNA.*
  2. *The basic measure of the value added arising from economic activity is known as Gross Domestic Product at the national level and Gross Regional Domestic Product (GRDP) at the regional level (provinces/regencies/municipalitie). To compile these*



maupun PDRB digunakan 2 pendekatan, yaitu lapangan usaha dan pengeluaran. Keduanya menyajikan komposisi data nilai tambah dirinci menurut sumber kegiatan ekonomi (lapangan usaha) dan menurut komponen penggunaannya. PDB maupun PDRB dari sisi lapangan usaha merupakan penjumlahan seluruh komponen nilai tambah bruto yang mampu diciptakan oleh sektor-sektor ekonomi atas berbagai aktivitas produksinya. Sedangkan dari sisi pengeluaran menjelaskan tentang penggunaan dari nilai tambah tersebut.

3. PDB menurut lapangan usaha mengalami perubahan klasifikasi dari 9 lapangan usaha menjadi 17 lapangan usaha. PDB menurut lapangan usaha dirinci menurut total nilai tambah dari seluruh sektor ekonomi yang mencakup lapangan usaha Pertanian, Kehutanan, dan Perikanan; Pertambangan dan Penggalian; Industri Pengolahan; Pengadaan Listrik dan Gas; Pengadaan Air, Pengelolaan Sampah, Limbah dan Daur Ulang; Konstruksi; Perdagangan Besar dan Eceran, Reparasi Mobil dan Sepeda Motor; Transportasi dan Pergudangan; Penyediaan Akomodasi dan Makan Minum; Informasi dan Komunikasi; Jasa Keuangan dan Asuransi; Real Estat; Jasa

*statistics, two approaches have been used, i.e. "production approach" and "expenditure approach". The first approach is to measure value added produced by various kinds of economic activities, while the second approach is to measure final uses of the country's output. In other words, GDP/GRDP is the sum of total value added produced by all economic industries (activities) and the way of using it.*

3. *GDP by industry classification changes from 9 sectors to 17 industries. GDP by industry is classified by types of economic activities such as Agriculture, Forestry and Fishing; Mining and Quarrying; Manufacturing; Electricity and Gas; Water supply, Sewerage, Waste Management and Remediation Activities; Construction; Wholesale and Retail Trade; Repair of Motor Vehicles and Motorcycles; Transportation and Storage; Accommodation and Food Service Activities; Information and Communication; Financial and Insurance Activities; Real Estate Activities; Business Activities; Public Administration; Defence and Compulsory Social Security; Education; Human Health and*

Perusahaan; Administrasi Pemerintahan, Pertahanan dan Jaminan Sosial Wajib; Jasa Pendidikan; Jasa Kesehatan dan Kegiatan Sosial; dan Jasa lainnya.

*Social Work Activities; and Other Services Activities.*

4. PDB menurut pengeluaran mengalami perubahan klasifikasi dimana pengeluaran konsumsi Lembaga Non Profit yang Melayani Rumah Tangga (LNPR) yang sebelumnya termasuk bagian dari pengeluaran konsumsi rumah tangga menjadi komponen terpisah. Sehingga klasifikasi PDB menurut pengeluaran dirinci menjadi 7 komponen yaitu komponen pengeluaran konsumsi rumah tangga, pengeluaran konsumsi LNPR, pengeluaran konsumsi pemerintah, pembentukan modal tetap bruto, perubahan inventori, ekspor barang dan jasa, dan impor barang dan jasa.

4. *GDP by expenditure classification changes where consumption expenditure Non-profit Institutions Serving Households (NPISH) previously included as part of household consumption expenditure is taken out into separate component. So that, GDP by type of expenditures is classified into: household consumption expenditure, NPISH consumption expenditure, government consumption expenditure, gross fixed capital formation, changes in inventories, exports of goods and services, and imports of goods and services.*

5. Pengeluaran konsumsi rumah tangga mencakup berbagai pengeluaran konsumsi akhir rumah tangga atas barang dan jasa untuk memenuhi kebutuhan individu ataupun kelompok secara langsung. Pengeluaran rumah tangga di sini mencakup makanan dan minuman selain restoran; pakaian, alas kaki dan jasa perawatannya; perumahan dan perlengkapan rumah tangga; kesehatan dan pendidikan; transportasi dan komunikasi;

5. *Household consumption expenditures consist of expenditures incurred by households, which are used for both individual or collective needs. Household consumptions are classified into food and beverages other than restaurants; clothing, footwear, and related maintenance services; housing and household equipment; health and education; transport and communication; restaurants and hotels; and others.*

restoran dan hotel serta lainnya.

6. Pengeluaran Pemerintah terdiri dari Pengeluaran Konsumsi Individu dan Pengeluaran Konsumsi Kolektif. Barang dan jasa individu merupakan barang dan jasa privat, dimana ciri-ciri barang privat adalah a) *Scarcity*, yaitu ada kelangkaan/keterbatasan dalam jumlah; b) *Excludable consumption*, yaitu konsumsi suatu barang dapat dibatasi hanya pada mereka yang memenuhi persyaratan tertentu (biasanya harga); c) *Rivalrous competition*, yaitu konsumsi oleh satu konsumen akan mengurangi atau menghilangkan kesempatan pihak lain untuk melakukan hal serupa. Contoh barang dan jasa yang dihasilkan pemerintah dan tergolong sebagai barang dan jasa individu adalah jasa pelayanan kesehatan pemerintah di rumah sakit/puskesmas dan jasa pendidikan di sekolah/universitas negeri. Sedangkan barang dan jasa kolektif ekuivalen dengan barang publik yang memiliki ciri a) *Non rivalry*, yaitu penggunaan satu konsumen terhadap suatu barang tidak mengurangi kesempatan konsumen lain untuk juga mengkonsumsi barang tersebut; b) *Non excludable*, yaitu apabila suatu barang publik tersedia, maka tidak ada yang dapat menghalangi siapapun
6. *Government consumption expenditure consists of Individual Consumption Expenditure and Collective Consumption Expenditure. Individual goods and services are private goods and services, which the characteristics of private goods is a) Scarcity, that there is a scarcity/limited in number; b) Excludable consumption, the consumption of goods can be limited only to those who meet certain requirements (usually the price); c) Rivalrous competition, ie consumption by the consumer will reduce or eliminate the chance of another party to do so. Examples of goods and services produced by government and classified as goods and services of individuals is the government health services in hospitals/health centers and education services in schools/universities. Collective goods and services equivalent to public goods characterized by a) Non-rivalry, namely the use of a consumer for an item does not reduce the chance of another consumer to also consume goods; b) Non-excludable, i.e. when a public good available, then nothing can hinder anyone to benefit from the goods or in other words everyone has access to the goods. Examples of goods and services produced by government and classified as collective goods and services is carried military*

untuk memperoleh manfaat dari barang tersebut atau dengan kata lain setiap orang memiliki akses ke barang tersebut. Contoh barang dan jasa yang dihasilkan pemerintah dan tergolong sebagai barang dan jasa kolektif adalah jasa pertahanan yang dilakukan TNI dan keamanan yang dilakukan kepolisian.

*defense services and the police's security.*

7. Pembentukan Modal Tetap Bruto (PMTB) mencakup pengadaan, pembuatan, dan pembelian barang modal. Barang modal dimaksud adalah barang-barang yang digunakan untuk proses produksi, tahan lama atau yang mempunyai umur pemakaian lebih dari satu tahun seperti bangunan, mesin-mesin dan alat angkutan. Termasuk pula di sini perbaikan besar (berat) yang sifatnya memperpanjang umur atau mengubah bentuk atau kapasitas barang modal tersebut. Pengeluaran barang modal untuk keperluan militer juga dicakup sebagai PMTB. Klasifikasi komponen PMTB dibagi menjadi 6 sub komponen yaitu Konstruksi; Mesin dan Peralatan; Kendaraan; Peralatan Lainnya; *Cultivated Biological Resources* (CBR) dan Produk Kekayaan Intelektual.
7. *Gross Fixed Capital Formation (GFCF) includes procurement, manufacture, and the purchase of capital goods. Capital goods are goods which are used for the production process, durable or have a service life of more than one year such as buildings, machinery, and transportation equipment. Including here: huge improvement that are to extend the life or changing the shape or the capacity of the capital goods. Capital expenditures for military purposes are also covered as GFCF. GFCF component are classified into six sub-components: Construction; Machinery and Equipment; vehicle; Other equipment; Cultivated Biological Resources (CBR) and Intellectual Property Product.*
8. Ekspor barang dan jasa merupakan transaksi perdagangan barang dan jasa dari penduduk (residen) ke bukan penduduk (nonresiden).
8. *Exports of goods and services consist of transactions of goods and services from residents to non-residents. Imports of goods*

Impor barang dan jasa adalah transaksi perdagangan dari bukan penduduk ke penduduk. Ekspor atau impor barang terjadi pada saat terjadi perubahan hak kepemilikan barang antara penduduk dengan bukan penduduk (dengan atau tanpa perpindahan fisik barang tersebut). Pada PDB dengan tahun dasar 2010, ekspor dan impor barang dirinci menjadi nonmigas dan migas.

*and services consist of transaction of goods and services from non-residents to residents. Exports and imports of goods occur when there are changes in ownership of goods between residents and non-residents (with or without physical movements of goods across frontiers). On the GDP at 2010 basic year, exports and imports of goods specified into non oil and gas and oil and gas.*

9. Produk Domestik Bruto maupun agregat turunannya disajikan dalam 2 (dua) versi penilaian, yaitu atas dasar "harga berlaku" dan atas dasar "harga konstan". Disebut sebagai harga berlaku karena seluruh agregat dinilai dengan menggunakan harga pada tahun berjalan, sedangkan harga konstan penilaiannya didasarkan kepada harga satu tahun dasar tertentu, dalam publikasi ini digunakan harga tahun 2010.

9. *GDP and its aggregations are presented in two forms: at current market prices and at constant base year market prices. In presenting current market prices, all aggregates are valued at current market prices, while base year constant market prices are shown by valuing all aggregates at fixed base year prices. Year of 2010 is used as the base year in this publication.*

10. Laju pertumbuhan Produk Domestik Bruto diperoleh dari perhitungan PDB atas dasar harga konstan. Diperoleh dengan cara mengurangi nilai PDB pada tahun ke-n terhadap nilai pada tahun ke n-1 (tahun sebelumnya), dibagi dengan nilai pada tahun ke n-1, dikalikan dengan 100 persen. Laju pertumbuhan menunjukkan perkembangan

10. *Growth rate of Gross Domestic Product is derived from GDP at constant market prices. It is obtained by subtracting the value of GDP year n with the value of GDP year n-1, divided by the value of GDP year n-1 then multiplied by 100 percent. The growth rate of GDP explains the income growth during the given period.*

agregat pendapatan dari satu waktu tertentu terhadap waktu sebelumnya.

<https://tulungagungkab.bps.go.id>

**ULASAN**

Produk Domestik Regional Bruto (PDRB) Kabupaten Tulungagung Seri 2010 Atas Dasar Harga Berlaku (ADHB) secara keseluruhan mengalami peningkatan pada tahun 2021 yaitu sebesar Rp. 40 166,67 miliar dari sebelumnya Rp. 38 225,99 miliar pada tahun 2020. Sumbangan terbesar terletak pada Sektor Industri Pengolahan, selanjutnya diikuti Sektor Perdagangan Besar dan eceran, Reparasi Mobil dan Sepeda Motor dan ketiga adalah Sektor Pertanian, Kehutanan, dan perikanan.

Angka PDRB Kabupaten Tulungagung Atas Dasar Harga Konstan (ADHK) juga mengalami peningkatan dari Rp. 26 455,76 miliar pada tahun 2020 menjadi Rp. 27 390,42 miliar pada tahun 2021.

Pada tahun 2021 Laju pertumbuhan produk Domestik Regional Bruto menurut Lapangan Usaha di Kabupaten Tulungagung sebesar 3,53 persen sedangkan pada tahun 2020 pertumbuhan ekonominya sebesar -3,09 persen. Pertumbuhan Ekonomi tertinggi yaitu sektor Transportasi dan Pergudangan sebesar 8,73 , dan Pertumbuhan ekonomi paling rendah yaitu pada sektor Jasa Kesehatan dan Kegiatan Sosial sebesar -3,30 persen.

**DESCRIPTION**

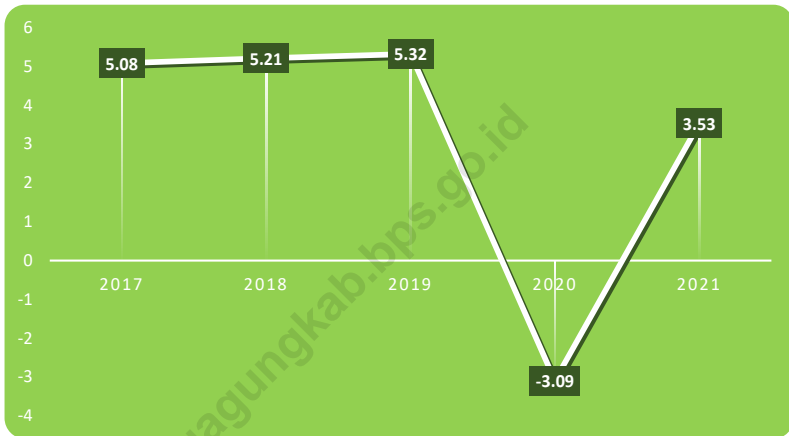
*Tulungagung Regency 2010 Gross Regional Domestic Product (GRDP) at Current Market Prices has increased in 2021 become Rp. 40 166,67 billion from Rp. 38 225,99 billion in 2019. The biggest contribution is in the Manufacturing Sector, followed by the Wholesale and Retail Trade; Repair of Motor Vehicles and Motorcycles and the third is the Agriculture, Forestry and Fishing Sector.*

*While the GRDP of Tulungagung Regency 2010 at Constant Market Prices has increased from Rp. 26 455,76 billion in 2020 to Rp. 27 390,42 billion in 2020.*

*In 2020 growth rate Gross Regional Domestic Product by Industry in Tulungagung Regency was 3,53 percent while in 2020 the growth rate was -3,09 percent. The highest growth rate was the transportation and storage sector at 8,73 percent , and the lowest economic growth was in the health and social work sector at -3,30 percent.*

**Gambar**  
**Figures** 12.1

**Laju Pertumbuhan Produk Domestik Regional Bruto di  
Kabupaten Tulungagung (persen), 2017–2021**  
*Growth Rate of Gross Regional Domestic Product in  
Tulungagung Regency (percent), 2017–2021*

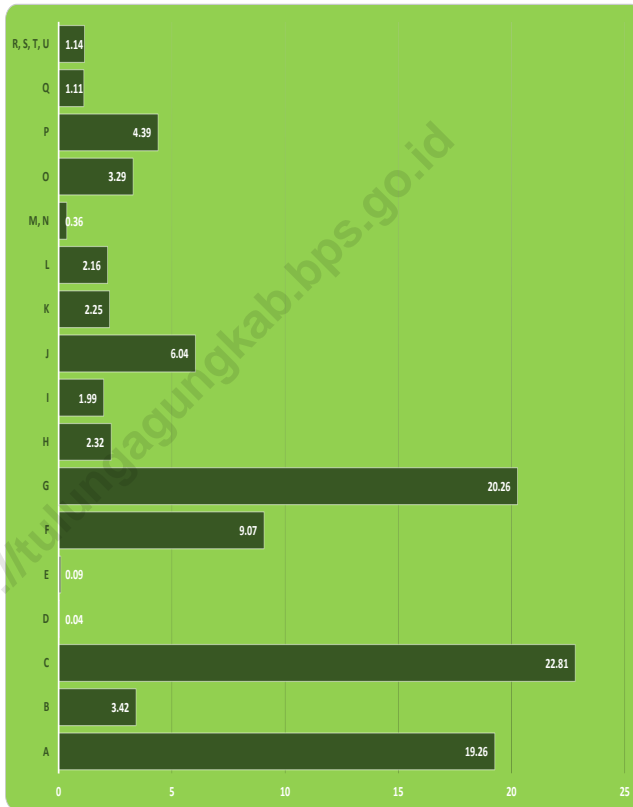


Sumber/Source : BPS, berbagai sensus, survei dan sumber lain/BPS-Statistics Indonesia, various census, survey, and other sources



**Gambar** 12.2  
**Figures**

**Distribusi Persentase Produk Domestik Regional Bruto Menurut Jenis Pengeluaran di Kabupaten Tulungagung (persen), 2021**  
*Percentage Distribution of Gross Regional Domestic Product by Type of Expenditure in Tulungagung Regency (percent), 2021*



Sumber/Source : BPS, berbagai sensus, survei dan sumber lain/BPS-Statistics Indonesia, various census, survey, and other sources

**Tabel**  
**Table** 12.1

**Produk Domestik Regional Bruto Atas Dasar Harga Berlaku Menurut Lapangan Usaha di Kabupaten Tulungagung (miliar rupiah), 2017–2021**  
**Gross Regional Domestic Product at Current Market Prices by Industry in Tulungagung Regency (billion rupiahs), 2017–2021**

	Lapangan Usaha/ Industry	2017	2018	2019	2020	2021
	(1)	(2)	(3)	(4)	(5)	(6)
A	Pertanian, Kehutanan, dan Perikanan/ <i>Agriculture, Forestry, and Fishing</i>	6 996,83	7 191,60	7 466,61	7 455,99	7 737,99
B	Pertambangan dan Penggalian/ <i>Mining and Quarrying</i>	1 259,30	1 376,56	1 419,14	1 338,82	1 373,76
C	Industri Pengolahan/ <i>Manufacturing</i>	7 124,81	7 924,88	8 665,70	8 537,43	9 163,58
D	Pengadaan Listrik dan Gas/ <i>Electricity and Gas</i>	12,14	13,21	14,08	14,08	14,54
E	Pengadaan Air; Pengelolaan Sampah, Limbah, dan Daur Ulang/ <i>Water Supply; Sewerage, Waste Management, and Remediation Activities</i>	28,38	30,36	32,12	33,71	35,57
F	Konstruksi/ <i>Construction</i>	3 244,03	3 558,51	3 792,06	3 564,51	3 644,03
G	Perdagangan Besar dan Eceran; Reparasi Mobil dan Sepeda Motor/ <i>Wholesale and Retail Trade; Repair of Motor Vehicles and Motorcycles</i>	6 819,44	7 524,42	8 165,60	7 544,23	8 138,07
H	Transportasi dan Pergudangan/ <i>Transportation and Storage</i>	744,44	820,09	902,25	856,81	930,29
I	Penyediaan Akomodasi dan Makan Minum/ <i>Accommodation and Food Service Activities</i>	681,21	748,25	818,58	747,40	801,15
J	Informasi dan Komunikasi/ <i>Information and Communication</i>	1 836,26	1 962,60	2 128,38	2 279,91	2 424,93

Lanjutan Tabel/*Continued Table 12.1*

Lapangan Usaha/ <i>Industry</i>		2017	2018	2019	2020	2021
(1)		(2)	(3)	(4)	(5)	(6)
K	Jasa Keuangan dan <i>Asuransi/Financial and Insurance Activities</i>	787,14	841,90	883,23	884,08	902,37
L	Real Estat/ <i>Real Estate Activities</i>	669,61	748,54	818,61	845,44	865,66
M,N	Jasa Perusahaan/ <i>Business Activities</i>	124,16	137,63	150,12	141,43	145,37
O	Administrasi Pemerintahan, Pertahanan, dan Jaminan Sosial Wajib/ <i>Public Administration and Defence; Compulsory Social Security</i>	1 102,96	1 210,98	1 336,28	1 337,81	1 320,93
P	Jasa Pendidikan/ <i>Education</i>	1 438,99	1 566,32	1 709,64	1 759,36	1 765,05
Q	Jasa Kesehatan dan Kegiatan Sosial/ <i>Human Health and Social Work Activities</i>	344,70	378,22	418,15	456,01	447,29
R,S,T,U	Jasa Lainnya/ <i>Other Services Activities</i>	425,80	461,95	494,95	428,97	456,09
<b>Produk Domestik Bruto/<i>Gross Domestic Product</i></b>		<b>33 640,18</b>	<b>36 496,03</b>	<b>39 215,49</b>	<b>38 225,99</b>	<b>40 166,67</b>

Catatan/*Note*: ...Sumber/*Source*: BPS, berbagai sensus, survei dan sumber lain/*BPS-Statistics Indonesia, various census, survey, and other sources*

**Tabel** 12.2  
**Table**

**Produk Domestik Regional Bruto Atas Dasar Harga Konstan 2010 Menurut Lapangan Usaha di Kabupaten Tulungagung (miliar rupiah), 2017–2021**  
**Gross Regional Domestic Product at 2010 at Constant Market Prices by Industry in Tulungagung Regency (billion rupiahs), 2017–2021**

	Lapangan Usaha/Industry	2017	2018	2019	2020	2021
	(1)	(2)	(3)	(4)	(5)	(6)
A	Pertanian, Kehutanan, dan Perikanan/ <i>Agriculture, Forestry, and Fishing</i>	4 536,68	4 507,90	4 588,75	4 550,96	4 619,53
B	Pertambangan dan Penggalian/ <i>Mining and Quarrying</i>	883,83	907,93	917,31	858,38	865,98
C	Industri Pengolahan/ <i>Manufacturing</i>	5 199,16	5 593,66	5 974,29	5 854,59	6 085,39
D	Pengadaan Listrik dan Gas/ <i>Electricity and Gas</i>	10,61	11,09	11,65	11,68	11,90
E	Pengadaan Air; Pengelolaan Sampah, Limbah, dan Daur Ulang/ <i>Water Supply; Sewerage, Waste Management, and Remediation Activities</i>	22,18	23,24	24,38	25,57	27,53
F	Konstruksi/ <i>Construction</i>	2 225,56	2 386,92	2 535,62	2 382,11	2 407,40
G	Perdagangan Besar dan Eceran; Reparasi Mobil dan Sepeda Motor/ <i>Wholesale and Retail Trade; Repair of Motor Vehicles and Motorcycles</i>	5 387,86	5 717,59	6 049,07	5 535,00	5 915,45
H	Transportasi dan Pergudangan/ <i>Transportation and Storage</i>	553,96	597,66	645,90	614,31	667,94
I	Penyediaan Akomodasi dan Makan Minum/ <i>Accommodation and Food Service Activities</i>	490,49	527,34	565,15	512,56	523,98
J	Informasi dan Komunikasi/ <i>Information and Communication</i>	1 677,61	1 792,19	1 916,39	2 044,90	2 164,28

Lanjutan Tabel/Continued Table 12.2

Lapangan Usaha/ Industry		2017	2018	2019	2020	2021
(1)		(2)	(3)	(4)	(5)	(6)
K	Jasa Keuangan dan Asuransi/Financial and Insurance Activities	558,17	583,22	605,93	605,77	609,15
L	Real Estat/Real Estate Activities	533,86	569,79	605,34	623,21	636,66
M,N	Jasa Perusahaan/Business Activities	90,20	95,85	101,93	95,48	96,97
O	Administrasi, Pemerintahan, Pertahanan, dan Jaminan Sosial Wajib/ Public Administration and Defence; Compulsory Social Security	788,80	816,57	844,50	820,18	813,85
P	Jasa Pendidikan/ Education	1 075,94	1 149,31	1 230,00	1 262,40	1 284,26
Q	Jasa Kesehatan dan Kegiatan Sosial/Human Health and Social Work Activities	273,32	293,93	316,95	342,74	331,42
R,S,T,U	Jasa Lainnya/Other Services Activities	329,14	346,03	366,65	315,93	328,72
<b>Produk Domestik Bruto/Gross Domestic Product</b>		<b>24 637,37</b>	<b>25 920,20</b>	<b>27 299,80</b>	<b>26 455,76</b>	<b>27 390,42</b>

Catatan/Note: ...

Sumber/Source: BPS, berbagai sensus, survei dan sumber lain/BPS-Statistics Indonesia, various census, survey, and other sources

**Tabel**  
**Table** 12.3

**Distribusi Persentase Produk Domestik Regional Bruto Atas Dasar Harga Berlaku Menurut Lapangan Usaha di Kabupaten Tulungagung (persen), 2017–2021**  
**Percentage Distribution of Gross Regional Domestic Product at Current Market Prices by Industry in Tulungagung Regency (percent), 2017–2021**

	Lapangan Usaha/Industry	2017	2018	2019	2020	2021
	(1)	(2)	(3)	(4)	(5)	(6)
A	Pertanian, Kehutanan, dan Perikanan/ <i>Agriculture, Forestry, and Fishing</i>	20,80	19,71	19,04	19,51	19,26
B	Pertambangan dan Penggalian/ <i>Mining and Quarrying</i>	3,74	3,77	3,62	3,50	3,42
C	Industri Pengolahan/ <i>Manufacturing</i>	21,18	21,71	22,10	22,33	22,81
D	Pengadaan Listrik dan Gas/ <i>Electricity and Gas</i>	0,04	0,04	0,04	0,04	0,04
E	Pengadaan Air; Pengelolaan Sampah, Limbah, dan Daur Ulang/ <i>Water Supply; Sewerage, Waste Management, and Remediation Activities</i>	0,08	0,08	0,08	0,09	0,09
F	Konstruksi/ <i>Construction</i>	9,64	9,75	9,67	9,32	9,07
G	Perdagangan Besar dan Eceran; Reparasi Mobil dan Sepeda Motor/ <i>Wholesale and Retail Trade; Repair of Motor Vehicles and Motorcycles</i>	20,27	20,62	20,82	19,74	20,26
H	Transportasi dan Pergudangan/ <i>Transportation and Storage</i>	2,21	2,25	2,30	2,24	2,32
I	Penyediaan Akomodasi dan Makan Minum/ <i>Accommodation and Food Service Activities</i>	2,03	2,05	2,09	1,96	1,99
J	Informasi dan Komunikasi/ <i>Information and Communication</i>	5,46	5,38	5,43	5,96	6,04

Lanjutan Tabel/*Continued Table 12.3*

	<b>Lapangan Usaha/Industry</b>	<b>2017</b>	<b>2018</b>	<b>2019</b>	<b>2020</b>	<b>2021</b>
	(1)	(2)	(3)	(4)	(5)	(6)
K	Jasa Keuangan dan Asuransi/ <i>Financial and Insurance Activities</i>	2,34	2,31	2,25	2,31	2,25
L	Real Estat/ <i>Real Estate Activities</i>	1,99	2,05	2,09	2,21	2,16
M,N	Jasa Perusahaan/ <i>Business Activities</i>	0,37	0,38	0,38	0,37	0,36
O	Administrasi Pemerintahan, Pertahanan, dan Jaminan Sosial Wajib/ <i>Public Administration and Defence; Compulsory Social Security</i>	3,28	3,32	3,41	3,50	3,29
P	Jasa Pendidikan/ <i>Education</i>	4,28	4,29	4,36	4,60	4,39
Q	Jasa Kesehatan dan Kegiatan Sosial/ <i>Human Health and Social Work Activities</i>	1,03	1,04	1,07	1,19	1,11
R,S,T,U	Jasa Lainnya/ <i>Other Services Activities</i>	1,27	1,27	1,26	1,12	1,14
	<b>Produk Domestik Bruto/ Gross Domestic Product</b>	<b>100,00</b>	<b>100,00</b>	<b>100,00</b>	<b>100,00</b>	<b>100,00</b>

Catatan/Note: ...

Sumber/Source: BPS, berbagai sensus, survei dan sumber lain/BPS-Statistics Indonesia, various census, survey, and other sources

**Tabel**  
**Table** 12.4

**Laju Pertumbuhan Produk Domestik Regional Bruto Atas Dasar Harga Konstan 2010 Menurut Lapangan Usaha di Kabupaten Tulungagung (persen), 2017–2021**  
**Growth Rate of Gross Regional Domestic Product at 2010 Constant Market Prices by Industry in Tulungagung Regency (percent), 2017–2021**

	<b>Lapangan Usaha/Industry</b>	<b>2017</b>	<b>2018</b>	<b>2019</b>	<b>2020</b>	<b>2021</b>
	(1)	(2)	(3)	(4)	(5)	(6)
A	Pertanian, Kehutanan, dan Perikanan/ <i>Agriculture, Forestry, and Fishing</i>	0,07	-0,63	1,79	-0,82	1,51
B	Pertambangan dan Penggalian/ <i>Mining and Quarrying</i>	4,73	2,73	1,03	-6,42	0,89
C	Industri Pengolahan/ <i>Manufacturing</i>	6,15	7,59	6,81	-2,00	3,94
D	Pengadaan Listrik dan Gas/ <i>Electricity and Gas</i>	3,71	4,48	5,12	0,20	1,90
E	Pengadaan Air; Pengelolaan Sampah, Limbah, dan Daur Ulang/ <i>Water Supply; Sewerage, Waste Management, and Remediation Activities</i>	6,32	4,78	4,93	4,87	7,66
F	Konstruksi/ <i>Construction</i>	7,53	7,25	6,23	-6,05	1,06
G	Perdagangan Besar dan Eceran; Reparasi Mobil dan Sepeda Motor/ <i>Wholesale and Retail Trade; Repair of Motor Vehicles and Motorcycles</i>	6,44	6,12	5,80	-8,50	6,87
H	Transportasi dan Pergudangan/ <i>Transportation and Storage</i>	8,34	7,89	8,07	-4,89	8,73
I	Penyediaan Akomodasi dan Makan Minum/ <i>Accommodation and Food Service Activities</i>	7,99	7,52	7,17	-9,31	2,23
J	Informasi dan Komunikasi/ <i>Information and Communication</i>	7,31	6,83	6,93	6,71	5,84



Lanjutan Tabel/Continued Table 12.4

Lapangan Usaha/Industry		2017	2018	2019	2020	2021
(1)		(2)	(3)	(4)	(5)	(6)
K	Jasa Keuangan dan Asuransi/ Financial and Insurance Activities	3,90	4,49	3,89	-0,03	0,56
L	Real Estat/Real Estate Activities	5,87	6,73	6,24	2,95	2,16
M,N	Jasa Perusahaan/Business Activities	5,26	6,27	6,34	-6,33	1,57
O	Administrasi Pemerintahan, Pertahanan, dan Jaminan Sosial Wajib/Public Administration and Defence; Compulsory Social Security	3,12	3,52	3,42	-2,88	-0,77
P	Jasa Pendidikan/Education	5,82	6,82	7,02	2,63	1,73
Q	Jasa Kesehatan dan Kegiatan Sosial/Human Health and Social Work Activities	6,11	7,54	7,83	8,14	-3,30
R,S,T,U	Jasa Lainnya/Other Services Activities	5,05	5,13	5,96	-13,83	4,05
<b>Produk Domestik Bruto/ Gross Domestic Product</b>		<b>5,08</b>	<b>5,21</b>	<b>5,32</b>	<b>-3,09</b>	<b>3,53</b>

Catatan/Note: ...

Sumber/Source: BPS, berbagai sensus, survei dan sumber lain/BPS-Statistics Indonesia, various census, survey, and other sources

**Tabel**  
**Table** 12.5

**Produk Domestik Regional Bruto Atas Dasar Harga Berlaku Menurut Jenis Pengeluaran di Kabupaten Tulungagung (miliar rupiah), 2017–2021**  
**Gross Regional Domestic Product at Current Market Prices by Type of Expenditure in Tulungagung Regency (billion rupiahs), 2017–2021**

Jenis Pengeluaran Type of Expenditure	2017	2018	2019	2020	2021
(1)	(2)	(3)	(4)	(5)	(6)
Pengeluaran Konsumsi Rumah Tangga <i>Household Consumption Expenditure</i>	22 777,82	24 710,41	26 543,11	26 297,83	27 287,42
Pengeluaran Konsumsi LNPRT <i>NPISH Consumption Expenditure</i>	530,17	589,21	646,20	656,48	680,02
Pengeluaran Konsumsi Pemerintah <i>Government Consumption Expenditure</i>	2 503,98	2 763,78	2 977,22	2 938,80	2 917,02
Pembentukan Modal Tetap Bruto <i>Gross Fixed Capital Formation</i>	9 501,46	10 437,0	11 316,58	10 924,62	11 197,88
Perubahan Inventori <i>Changes in Inventories</i>	33,94	37,41	38,67	15,75	32,55
Ekspor Barang dan Jasa/ <i>Exports of Goods and Services</i>	12 707,66	14 565,75	15 164,42	14 834,60	18 234,17
Dikurangi: Impor Barang dan Jasa <i>Less: Import of Goods and Services</i>	14 414,86	16 607,53	17 483,70	17 442,10	20 182,39
Diskrepansi Statistik <sup>1</sup> <i>Statistical Discrepancies<sup>1</sup></i>	-	-	-	-	-
<b>Produk Domestik Regional Bruto/Gross Regional Domestic Product</b>	<b>33 640,18</b>	<b>36 496,03</b>	<b>39 215,49</b>	<b>38 225,99</b>	<b>40 166,67</b>

Catatan/Note: ...

Sumber/Source: BPS, berbagai sensus, survei dan sumber lain/BPS-Statistics Indonesia, various census, survey, and other sources

**Tabel**  
**Table** 12.6

**Produk Domestik Regional Bruto Atas Dasar Harga Konstan 2010 Menurut Jenis Pengeluaran di Kabupaten Tulungagung (miliar rupiah), 2017–2021**  
**Gross Regional Domestic Product at 2010 Constant Market Prices by Type of Expenditure in Tulungagung Regency (billion rupiahs), 2017–2021**

<b>Jenis Pengeluaran</b> <b>Type of Expenditure</b>	<b>2017</b>	<b>2018</b>	<b>2019</b>	<b>2020</b>	<b>2021</b>
(1)	(2)	(3)	(4)	(5)	(6)
Pengeluaran Konsumsi Rumah Tangga <i>Household Consumption Expenditure</i>	16 875,06	17 636,38	18 402,62	18 077,39	18 490,62
Pengeluaran Konsumsi LNPRT <i>NPISH Consumption Expenditure</i>	355,85	379,98	403,65	404,76	415,26
Pengeluaran Konsumsi Pemerintah <i>Government Consumption Expenditure</i>	1 638,75	1 718,88	1 789,70	1 728,18	1 713,93
Pembentukan Modal Tetap Bruto <i>Gross Fixed Capital Formation</i>	6 766,74	7 176,27	7 561,91	7 228,09	7 290,98
Perubahan Inventori <i>Changes in Inventories</i>	26,01	26,26	26,56	10,74	21,60
Ekspor Barang dan Jasa/ <i>Exports of Goods and Services</i>	9 028,19	9 674,50	10 065,08	9 630,22	11 060,98
Dikurangi: Impor Barang dan Jasa <i>Less: Import of Goods and Services</i>	10 053,24	10 692,07	10 949,71	10 623,61	11 602,95
Diskrepani Statistik <sup>1</sup> <i>Statistical Discrepancies <sup>1</sup></i>	-	-	-	-	-
<b>Produk Domestik Regional Bruto/Gross Regional Domestic Product</b>	<b>24 637,36</b>	<b>25 920,20</b>	<b>27 299,80</b>	<b>26 455,76</b>	<b>27 390,42</b>

Catatan/Note: ...

Sumber/Source: BPS, berbagai sensus, survei dan sumber lain/BPS-Statistics Indonesia, various census, survey, and other sources

**Tabel**  
**Table** 12.7

**Distribusi Persentase Produk Domestik Regional Bruto Menurut Jenis Pengeluaran di Kabupaten Tulungagung (persen), 2017–2021**  
**Percentage Distribution of Gross Regional Domestic Product by Type of Expenditure in Tulungagung Regency (percent), 2017–2021**

<b>Jenis Pengeluaran</b> <i>Type of Expenditure</i>	<b>2017</b>	<b>2018</b>	<b>2019</b>	<b>2020</b>	<b>2021</b>
(1)	(2)	(3)	(4)	(5)	(6)
Pengeluaran Konsumsi Rumah Tangga <i>Household Consumption Expenditure</i>	67,71	67,71	67,69	68,80	67,94
Pengeluaran Konsumsi LNPRT <i>NPISH Consumption Expenditure</i>	1,58	1,61	1,65	1,72	1,69
Pengeluaran Konsumsi Pemerintah <i>Government Consumption Expenditure</i>	7,44	7,57	7,59	7,69	7,26
Pembentukan Modal Tetap Bruto <i>Gross Fixed Capital Formation</i>	28,24	28,60	28,86	28,58	27,88
Perubahan Inventori <i>Changes in Inventories</i>	0,10	0,10	0,10	0,04	0,08
Ekspor Barang dan Jasa/ <i>Exports of Goods and Services</i>	37,78	39,91	38,67	38,81	45,40
Dikurangi: Impor Barang dan Jasa <i>Less: Import of Goods and Services</i>	-5,07	-5,59	-5,88	45,63	50,25
Diskrepansi Statistik <sup>1</sup> <i>Statistical Discrepancies <sup>1</sup></i>	-	-	-	-	-
<b>Produk Domestik Regional Bruto/Gross Regional Domestic Product</b>	<b>100,00</b>	<b>100,00</b>	<b>100,00</b>	<b>100,00</b>	<b>100,00</b>

Catatan/Note: ...

Sumber/Source: BPS, berbagai sensus, survei dan sumber lain/BPS-Statistics Indonesia, various census, survey, and other sources

**Tabel**  
**Table** 12.8

**Laju Pertumbuhan Produk Domestik Regional Bruto Menurut Jenis Pengeluaran di Kabupaten Tulungagung (persen), 2017–2021**  
**Growth Rate of Gross Regional Domestic Product by Type of Expenditure in Tulungagung Regency (percent), 2017–2021**

<b>Jenis Pengeluaran</b> <b>Type of Expenditure</b>	<b>2017</b>	<b>2018</b>	<b>2019</b>	<b>2020</b>	<b>2021</b>
(1)	(2)	(3)	(4)	(5)	(6)
Pengeluaran Konsumsi Rumah Tangga <i>Household Consumption Expenditure</i>	4,34	4,51	4,34	-1,77	2,29
Pengeluaran Konsumsi LNPRT <i>NPISH Consumption Expenditure</i>	1,98	6,78	6,23	0,27	2,59
Pengeluaran Konsumsi Pemerintah <i>Government Consumption Expenditure</i>	3,18	4,89	4,12	-3,44	-0,82
Pembentukan Modal Tetap Bruto <i>Gross Fixed Capital Formation</i>	6,60	6,05	5,37	-4,41	0,87
Perubahan Inventori <i>Changes in Inventories</i>	-	-	-	-	-
Ekspor Barang dan Jasa/ <i>Exports of Goods and Services</i>	-	-	-	-	-
Dikurangi: Impor Barang dan Jasa <i>Less: Import of Goods and Services</i>	-	-	-	-	-
Diskrepansi Statistik <sup>1</sup> <i>Statistical Discrepancies <sup>1</sup></i>	-	-	-	-	-
<b>Produk Domestik Regional Bruto/Gross Regional Domestic Product</b>	<b>5,08</b>	<b>5,21</b>	<b>5,32</b>	<b>-3,09</b>	<b>3,53</b>

Catatan/Note: ...

Sumber/Source: BPS, berbagai sensus, survei dan sumber lain/BPS-Statistics Indonesia, various census, survey, and other sources

**Tabel**  
**Table** 12.9**Indeks Implisit Produk Domestik Regional Bruto Menurut Jenis Pengeluaran di Kabupaten Tulungagung (persen), 2017–2021**  
**Implicit Index of Gross Regional Domestic Product by Type of Expenditure in Tulungagung Regency (percent), 2017–2021**

<b>Jenis Pengeluaran</b> <b>Type of Expenditure</b>	<b>2017</b>	<b>2018</b>	<b>2019</b>	<b>2020</b>	<b>2021</b>
(1)	(2)	(3)	(4)	(5)	(6)
Pengeluaran Konsumsi Rumah Tangga <i>Household Consumption Expenditure</i>	134,98	140,11	144,24	145,47	147,57
Pengeluaran Konsumsi LNPRT <i>NPISH Consumption Expenditure</i>	148,99	155,06	160,09	162,19	163,76
Pengeluaran Konsumsi Pemerintah <i>Government Consumption Expenditure</i>	152,80	160,79	166,35	170,05	170,19
Pembentukan Modal Tetap Bruto <i>Gross Fixed Capital Formation</i>	140,41	145,44	149,65	151,14	153,59
Perubahan Inventori <i>Changes in Inventories</i>	-	-	-	-	-
Ekspor Barang dan Jasa/ <i>Exports of Goods and Services</i>	-	-	-	-	-
Dikurangi: Impor Barang dan Jasa <i>Less: Import of Goods and Services</i>	-	-	-	-	-
Diskrepansi Statistik <sup>1</sup> <i>Statistical Discrepancies <sup>1</sup></i>	-	-	-	-	-
<b>Produk Domestik Regional Bruto/ Gross Regional Domestic Product</b>	<b>136,54</b>	<b>140,80</b>	<b>143,65</b>	<b>144,49</b>	<b>146,64</b>

Catatan/Note: ...

Sumber/Source: BPS, berbagai sensus, survei dan sumber lain/BPS-Statistics Indonesia, various census, survey, and other sources

**Tabel**  
**Table** 12.10

**Laju Implisit Produk Domestik Regional Bruto Menurut Jenis Pengeluaran di Kabupaten Tulungagung (persen), 2017–2021**  
**Implicit Rate of Gross Regional Domestic Product by Type of Expenditure in Tulungagung Regency (percent), 2017–2021**

<b>Jenis Pengeluaran</b> <b>Type of Expenditure</b>	<b>2017</b>	<b>2018</b>	<b>2019</b>	<b>2020</b>	<b>2021</b>
(1)	(2)	(3)	(4)	(5)	(6)
Pengeluaran Konsumsi Rumah Tangga <i>Household Consumption Expenditure</i>	2,88	3,80	2,94	0,86	1,44
Pengeluaran Konsumsi LNPRT <i>NPISH Consumption Expenditure</i>	4,11	4,08	3,24	1,31	0,97
Pengeluaran Konsumsi Pemerintah <i>Government Consumption Expenditure</i>	4,23	5,23	3,46	2,22	0,08
Pembentukan Modal Tetap Bruto <i>Gross Fixed Capital Formation</i>	4,06	3,58	2,90	0,88	1,62
Perubahan Inventori <i>Changes in Inventories</i>	-	-	-	-	-
Ekspor Barang dan Jasa/ <i>Exports of Goods and Services</i>	-	-	-	-	-
Dikurangi: Impor Barang dan Jasa <i>Less: Import of Goods and Services</i>	-	-	-	-	-
Diskrepani Statistik <sup>1</sup> <i>Statistical Discrepancies<sup>1</sup></i>	-	-	-	-	-
<b>Produk Domestik Regional Bruto/Gross Regional Domestic Product</b>	<b>2,85</b>	<b>3,12</b>	<b>2,02</b>	<b>0,59</b>	<b>1,49</b>

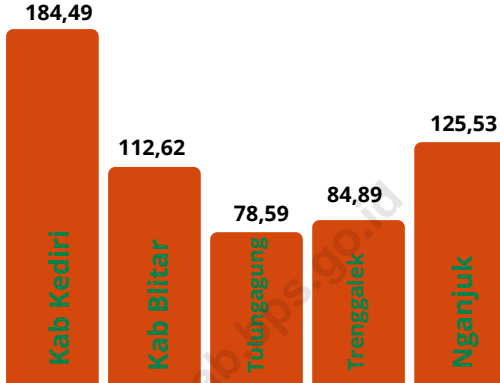
Catatan/Note: ...

Sumber/Source: BPS, berbagai sensus, survei dan sumber lain/BPS-Statistics Indonesia, various census, survey, and other sources


## BAB 13

# Perbandingan antar Kabupaten/Kota

Regency or Municipal comparison



Jumlah penduduk miskin di Tulungagung terkecil dari lima kabupaten di eks karesidenan kediri



Kabupaten Tulungagung memiliki nilai IPM tertinggi daripada kabupaten lain di eks karesidenan kediri







**PENJELASAN TEKNIS****TECHNICAL NOTES**

1. Indeks Pembangunan Manusia (IPM) menjelaskan bagaimana penduduk dapat mengakses hasil pembangunan dalam memperoleh pendapatan, kesehatan, pendidikan dan sebagainya. IPM diperkenalkan oleh UNDP pada tahun 1990 dan dipublikasikan secara berkala dalam laporan tahunan Human Development Report (HDR). IPM dibentuk oleh 3 (tiga) dimensi dasar; Umur Panjang dan Hidup Sehat; Pengetahuan; dan Standar Hidup Layak

1. *The Human Deveopment Index (HDI) explains how people can access development result in obtaining income, health, education and so forth. HDI was introduced by United Nations Development Programme (UNDP) in 1990 and published periodically in the annual report of the Human Development Report. HDI was formed by three basic dimensions; a long and healthy life; knowledge; and a decnt standard of living*

**ULASAN**

**DESCRIPTION**

Pembangunan manusia di Kabupaten Tulungagung selalu mengalami kemajuan selama periode 2016-2021. Dari 70,82 (2016) meningkat menjadi 73,15 (2021). Sejak lima tahun terakhir indeks pembangunan manusia di Kabupaten Tulungagung masuk kelompok "tinggi" dibanding kategori sebelumnya "sedang".

Di Jawa Timur, IPM tertinggi tercatat di Surabaya dengan IPM sebesar 82,31 sedangkan IPM terendah tercatat di Sampang (62,80). Kabupaten Tulungagung sendiri berada pada peringkat IPM ke 15 pada tahun 2020.

*Human development in Tulungagung Regency has always experienced progress during the 2016-2020 period. From 70.82 (2016) it increased to 73.15 (2020). Since the last five years the human development index in Tulungagung Regency has been classified as "high" compared to the previous "medium" category.*

*In East Java, the highest HDI was recorded in Surabaya with an HDI of 82.31 while the lowest HDI was recorded in Sampang (62.80). Tulungagung Regency itself is ranked 15th HDI in 2020.*

<https://tulungagungkab.go.id>

**Gambar** 13.1  
**Figures**

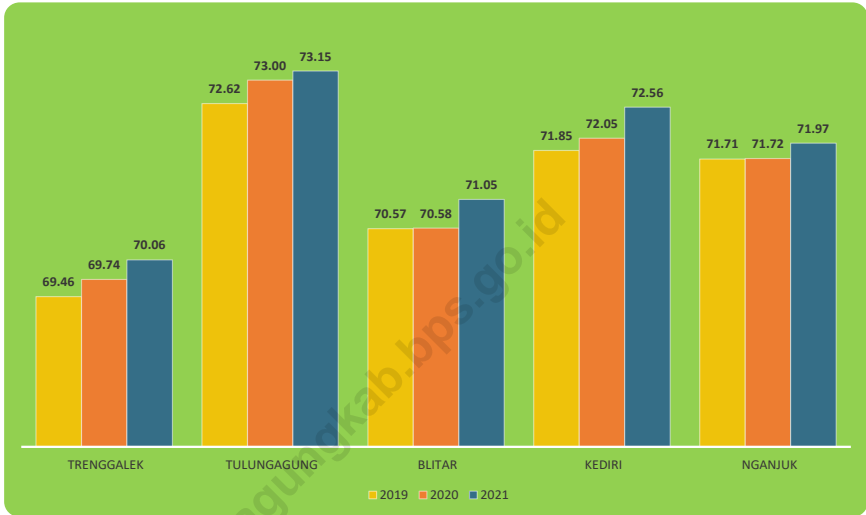
**Jumlah Penduduk Miskin Menurut Kabupaten di Eks  
Karesidenan Kediri (ribu), 2019–2021**  
*Number of Poor Population by Regency in Residency of  
Kediri (thousand), 2019–2021*



Sumber/Source : BPS, berbagai sensus, survei dan sumber lain/BPS-Statistics Indonesia, various census, survey, and other sources

**Gambar** 13.2  
**Figures**

**Indeks Pembangunan Manusia Menurut Kabupaten di  
Eks Karesidenan Kediri, 2019–2021**  
*Human Development Index by Regency in Residency of  
Kediri, 2019–2021*



Sumber/Source : BPS, berbagai sensus, survei dan sumber lain/BPS-Statistics Indonesia, various census, survey, and other sources

**Tabel** 13.1  
**Table**

**Jumlah Penduduk Menurut Kabupaten/Kota di Provinsi Jawa Timur(ribu), 2017–2021**  
**Population by Regency/Municipality in Jawa Timur Province (thousand), 2017–2021**

Kabupaten/Kota Regency/Municipality	2017	2018	2019	2020	2021
(1)	(2)	(3)	(4)	(5)	(6)
<b>Kabupaten/Regency</b>					
Pacitan	553,39	554,39	555,30	586,11	589,11
Ponorogo	869,89	870,71	871,37	949,32	955,84
Trenggalek	693,10	694,90	696,30	731,13	734,89
Tulungagung	1 030,79	1 035,29	1 039,28	1 089,78	1 096,59
Blitar	1 153,80	1 157,50	1 160,68	1 223,75	1 231,01
Kediri	1 561,39	1 568,11	1 574,27	1 635,29	1 644,40
Malang	2 576,60	2 591,80	2 606,20	2 654,45	2 668,30
Lumajang	1 036,82	1 039,79	1 042,40	1 119,25	1 127,09
Jember	2 430,19	2 440,71	2 450,67	2 536,73	2 550,36
Banyuwangi	1 604,90	1 609,68	1 613,99	1 708,11	1 718,46
Bondowoso	768,91	772,30	775,72	776,15	778,53
Situbondo	676,70	679,99	682,98	685,97	688,34
Probolinggo	1 155,21	1 162,09	1 168,50	1 152,54	1 155,89
Pasuruan	1 605,31	1 616,58	1 627,40	1 605,97	1 611,81
Sidoarjo	2 183,68	2 216,80	2 249,48	2 082,80	2 091,93
Mojokerto	1 099,50	1 108,72	1 117,69	1 119,21	1 125,52
Jombang	1 253,08	1 258,62	1 263,81	1 318,06	1 325,91
Nganjuk	1 048,80	1 051,90	1 054,61	1 103,90	1 109,68
Madiun	679,89	681,39	682,68	744,35	750,14
Magetan	628,61	628,92	628,98	670,81	674,13
Ngawi	829,90	830,09	830,11	870,06	873,35
Bojonegoro	1 243,91	1 246,93	1 249,69	1 301,64	1 307,60
Tuban	1 163,61	1 168,28	1 172,79	1 198,01	1 203,13
Lamongan	1 188,48	1 188,91	1 189,11	1 344,17	1 356,03
Gresik	1 285,02	1 299,02	1 312,88	1 311,22	1 320,57
Bangkalan	970,89	978,89	986,67	1 060,38	1 071,71
Sampang	958,08	968,52	978,88	969,69	976,02
Pamekasan	863,0	871,50	879,99	850,06	853,51
Sumenep	1 081,20	1 085,23	1 088,91	1 124,44	1 129,82
<b>Kota/Municipality</b>					
Kediri	284,0	285,58	287,41	286,80	287,96
Blitar	140,0	140,97	141,88	149,15	150,37
Malang	861,41	866,12	870,68	843,81	844,93
Probolinggo	233,12	235,21	237,21	239,65	241,20
Pasuruan	197,70	199,08	200,42	208,01	209,53
Mojokerto	127,28	128,28	129,01	132,43	133,27
Madiun	176,10	176,70	177,01	195,18	196,92
Surabaya	2 874,70	2 885,56	2 896,20	2 874,31	2 880,28
Batu	204,0	205,79	207,49	213,05	214,65
<b>Jawa Timur</b>	<b>39 292,97</b>	<b>39 500,85</b>	<b>39 698,63</b>	<b>40 665,70</b>	<b>40 878,79</b>

Catatan/Note: ...

Sumber/Source: Data 2016 - 2019 merupakan hasil Proyeksi Penduduk Indonesia 2010-2035 (Pertengahan tahun/Juni) / Data 2016 - 2019 is the Result of Indonesian Projection 2010-2035 (mid year/June)

Data 2020 merupakan hasil SP2020 (September) / Data 2020 is the result of the 2020 Population Census (September)

**Tabel** 13.2  
**Table**

**Laju Pertumbuhan Produk Domestik Regional Bruto Atas Dasar Harga Konstan 2010 Menurut Kabupaten/Kota di Provinsi Jawa Timur (persen), 2017–2021**  
**Rate of Growth of Gross Regional Domestic Products at Constant 2010 Prices by Regency/Municipality in Jawa Timur Province (percent), 2017–2021**

Kabupaten/Kota Regency/Municipality	2017	2018	2019	2020	2021
(1)	(2)	(3)	(4)	(5)	(6)
<b>Kabupaten/Regency</b>					
Pacitan	4,98	5,47	5,08	-1,84	2,49
Ponorogo	5,10	5,27	5,01	-0,90	3,19
Trenggalek	5,02	5,03	5,08	-2,17	3,65
Tulungagung	5,08	5,21	5,32	-3,09	3,53
Blitar	5,07	5,10	5,12	-2,29	3,02
Kediri	4,90	5,07	5,06	-2,41	3,06
Malang	5,43	5,55	5,49	-2,68	3,12
Lumajang	5,05	5,00	4,61	-2,79	3,14
Jember	5,11	5,02	5,51	-2,98	4,00
Banyuwangi	5,45	5,84	5,55	-3,58	4,08
Bondowoso	5,03	5,08	5,30	-1,36	3,49
Situbondo	5,07	5,46	5,44	-2,33	3,26
Probolinggo	4,46	4,47	4,56	-2,12	3,35
Pasuruan	5,72	5,73	5,83	-2,03	4,34
Sidoarjo	5,80	6,01	5,99	-3,69	4,21
Mojokerto	5,73	5,88	5,81	-1,11	4,12
Jombang	5,36	5,29	5,10	-1,98	3,24
Nganjuk	5,26	5,38	5,36	-1,71	3,61
Madiun	5,42	5,10	5,42	-1,69	3,34
Magetan	5,09	5,21	5,04	-1,64	3,04
Ngawi	5,07	5,21	5,05	-1,69	2,55
Bojonegoro	10,25	4,39	6,34	-0,40	-5,54
Tuban	4,98	5,15	5,14	-5,85	3,00
Lamongan	5,50	5,44	5,43	-2,65	3,43
Gresik	5,83	5,81	5,42	-3,68	3,79
Bangkalan	3,53	4,22	1,03	-5,59	-2,07
Sampang	4,69	4,11	1,85	-0,29	0,22
Pamekasan	5,04	5,46	4,92	-2,54	3,41
Sumenep	2,86	3,63	0,14	-1,13	2,61
<b>Kota/Municipality</b>					
Kediri	5,14	5,43	5,47	-6,25	2,50
Blitar	5,78	5,82	5,84	-2,28	4,28
Malang	5,69	5,72	5,73	-2,26	4,21
Probolinggo	5,88	5,93	5,94	-3,64	4,06
Pasuruan	5,47	5,54	5,56	-4,33	3,64
Mojokerto	5,65	5,80	5,65	-3,69	3,65
Madiun	5,93	5,96	5,69	-3,39	4,73
Surabaya	6,13	6,19	6,09	-4,85	4,29
Batu	6,56	6,50	6,51	-6,46	4,04
<b>Jawa Timur</b>	<b>5,46</b>	<b>5,47</b>	<b>5,52</b>	<b>-2,39</b>	<b>3,64</b>

Catatan/Note: ...

Sumber/Source: BPS, berbagai sensus, survei dan sumber lain/BPS-Statistics Indonesia, various census, survey, and other sources

**Tabel** 13.3  
**Table**

**Jumlah Penduduk Miskin Menurut Kabupaten/Kota di  
Provinsi Jawa Timur (ribu), 2017–2021**  
**Number of Poor Population by Regency/Municipality in  
Jawa Timur Province (thousand), 2017–2021**

Kabupaten/Kota Regency/Municipality	2017	2018	2019	2020	2021
(1)	(2)	(3)	(4)	(5)	(6)
<b>Kabupaten/Regency</b>					
Pacitan	85,26	78,64	75,86	80,82	84,19
Ponorogo	99,03	90,22	83,97	86,74	89,94
Trenggalek	89,77	83,50	76,44	81,06	84,89
Tulungagung	82,80	75,23	70,01	76,40	78,59
Blitar	112,93	112,40	103,75	108,55	112,62
Kediri	191,08	177,20	163,95	179,93	184,49
Malang	283,96	268,49	246,60	265,56	276,58
Lumajang	112,65	103,69	98,88	102,60	105,25
Jember	266,90	243,42	226,57	247,99	257,09
Banyuwangi	138,54	125,50	121,37	130,37	130,93
Bondowoso	111,66	110,98	103,33	110,24	115,18
Situbondo	88,23	80,27	76,44	83,74	86,95
Probolinggo	236,72	217,06	207,22	218,35	223,32
Pasuruan	165,64	152,48	141,09	151,43	159,78
Sidoarjo	135,42	125,75	119,29	127,05	137,15
Mojokerto	111,79	111,55	108,81	118,80	120,54
Jombang	131,16	120,19	116,44	125,94	127,3
Nganjuk	125,52	127,28	118,51	122,73	125,53
Madiun	83,43	77,75	71,91	78,30	81,61
Magetan	65,87	64,86	60,43	65,09	67,75
Ngawi	123,76	123,09	119,43	128,19	130,81
Bojonegoro	178,25	163,94	154,64	161,10	166,52
Tuban	196,10	178,64	170,80	187,13	192,58
Lamongan	171,38	164,00	157,11	164,68	166,82
Gresik	164,08	154,02	148,61	164,05	166,35
Bangkalan	206,53	191,33	186,11	204,00	215,97
Sampang	225,13	204,82	202,21	224,74	237,23
Pamekasan	137,77	125,76	122,43	129,41	137,12
Sumenep	211,92	218,60	211,98	220,23	224,73
<b>Kota/Municipality</b>					
Kediri	24,07	21,90	20,54	22,19	22,55
Blitar	11,22	10,47	10,10	11,10	11,33
Malang	35,89	35,49	35,39	38,77	40,62
Probolinggo	18,23	16,90	16,37	17,72	17,91
Pasuruan	14,85	13,45	12,92	13,40	13,97
Mojokerto	7,28	7,04	6,63	8,09	8,37
Madiun	8,70	7,92	7,69	8,83	9,06
Surabaya	154,71	140,81	130,55	145,67	152,49
Batu	8,77	7,98	7,89	8,12	8,63
<b>Jawa Timur</b>	<b>4 617,01</b>	<b>4 332,59</b>	<b>4 112,25</b>	<b>4 419,10</b>	<b>4 572,73</b>

Catatan/Note: ...

Sumber/Source: BPS, Survei Sosial Ekonomi Nasional Maret/BPS-Statistics Indonesia, March National Socioeconomic Survey



**Tabel** 13.4  
**Table**

**Indeks Pembangunan Manusia Menurut Kabupaten/Kota di Provinsi Jawa Timur, 2017–2021**  
**Human Development Index by Regency/Municipality in Jawa Timur Province, 2017–2021**

Kabupaten/Kota Regency/Municipality	2017	2018	2019	2020	2021
(1)	(2)	(3)	(4)	(5)	(6)
<b>Kabupaten/Regency</b>					
Pacitan	66,51	67,33	68,16	68,39	68,57
Ponorogo	69,26	69,91	70,56	70,81	71,06
Trenggalek	68,10	68,71	69,46	69,74	70,06
Tulungagung	71,24	71,99	72,62	73,00	73,15
Blitar	69,33	69,93	70,57	70,58	71,05
Kediri	70,47	71,07	71,85	72,05	72,56
Malang	68,47	69,40	70,35	70,36	70,60
Lumajang	64,23	64,83	65,33	65,46	66,07
Jember	64,96	65,96	66,69	67,11	67,32
Banyuwangi	69,64	70,06	70,60	70,62	71,38
Bondowoso	64,75	65,27	66,09	66,43	66,59
Situbondo	65,68	66,42	67,09	67,38	67,78
Probolinggo	64,28	64,85	65,60	66,07	66,26
Pasuruan	66,69	67,41	68,29	68,60	68,93
Sidoarjo	78,70	79,50	80,05	80,29	80,65
Mojokerto	72,36	72,64	73,53	73,83	74,15
Jombang	70,88	71,86	72,85	72,97	73,45
Nganjuk	70,69	71,23	71,71	71,72	71,97
Madiun	70,27	71,01	71,69	71,73	71,88
Magetan	72,60	72,91	73,49	73,92	74,15
Ngawi	69,27	69,91	70,41	70,54	71,04
Bojonegoro	67,28	67,85	68,75	69,04	69,59
Tuban	66,77	67,43	68,37	68,40	68,91
Lamongan	71,11	71,97	72,57	72,58	73,12
Gresik	74,84	75,28	76,10	76,11	76,50
Bangkalan	62,30	62,87	63,79	64,11	64,36
Sampang	59,90	61,00	61,94	62,70	62,80
Pamekasan	64,93	65,41	65,94	66,26	66,40
Sumenep	64,28	65,25	66,22	66,43	67,04
<b>Kota/Municipality</b>					
Kediri	77,13	77,58	78,08	78,23	78,60
Blitar	77,10	77,58	78,56	78,57	78,98
Malang	80,65	80,89	81,32	81,45	82,04
Probolinggo	72,09	72,53	73,27	73,27	73,66
Pasuruan	74,39	74,78	75,25	75,26	75,62
Mojokerto	76,77	77,14	77,96	78,04	78,43
Madiun	80,13	80,33	80,88	80,91	81,25
Surabaya	81,07	81,74	82,22	82,23	82,31
Batu	74,26	75,04	75,88	75,90	76,28
<b>Jawa Timur</b>	<b>70,27</b>	<b>70,77</b>	<b>71,50</b>	<b>71,71</b>	<b>72,14</b>

Catatan/Note: ...

Sumber/Source: BPS, berbagai sensus, survei dan sumber lain/BPS-Statistics Indonesia, various census, survey, and other sources

**Tabel** 13.5  
**Table**

**Produk Domestik Regional Bruto Atas Dasar Harga Berlaku Menurut Kabupaten/Kota di Provinsi Jawa Timur (miliar rupiah), 2017–2021**  
**Gross Regional Domestic Product at Current Market Prices by Regency/Municipality in Jawa Timur Province (billion rupiahs), 2017–2021**

Kabupaten/Kota Regency/Municipality	2017	2018	2019	2020	2021
(1)	(2)	(3)	(4)	(5)	(6)
<b>Kabupaten/Regency</b>					
Pacitan	13 775,32	14 968,41	15 961,91	15 785,20	16 381,24
Ponorogo	17 690,42	19 174,23	20 483,75	20 513,38	21 350,01
Trenggalek	16 081,65	17 354,54	18 553,19	18 314,46	19 198,25
Tulungagung	33 640,18	36 496,03	39 215,49	38 225,99	40 166,67
Blitar	31 574,36	34 117,38	36 447,14	36 023,96	37 819,73
Kediri	35 789,54	38 588,23	41 183,68	40 626,77	42 690,47
Malang	88 979,17	96 827,58	103 744,11	102 027,83	107 036,38
Lumajang	28 632,85	30 690,44	32 620,95	32 062,01	33 678,62
Jember	67 389,72	72 012,10	77 225,71	76 039,98	81 068,84
Banyuwangi	72 130,21	77 842,24	83 595,73	81 102,88	85 916,23
Bondowoso	17 126,69	18 494,81	19 854,05	19 935,59	21 052,23
Situbondo	17 475,02	18 857,95	20 210,14	20 041,85	21 200,85
Probolinggo	29 961,63	32 012,21	34 013,66	33 721,07	35 605,52
Pasuruan	124 879,82	135 866,00	145 875,79	145 592,02	157 150,73
Sidoarjo	174 180,09	189 256,01	204 201,62	197 240,69	210 643,89
Mojokerto	70 763,17	76 678,34	82 387,91	81 940,86	87 261,74
Jombang	34 819,82	37 880,23	40 452,48	39 870,88	41 747,67
Nganjuk	22 799,23	24 782,29	26 651,12	26 601,16	28 053,33
Madiun	16 374,84	17 636,10	18 931,55	18 917,15	19 760,01
Magetan	16 293,37	17 623,92	18 850,23	18 771,76	19 587,87
Ngawi	17 710,41	19 140,13	20 432,65	20 270,97	20 814,46
Bojonegoro	64 866,18	73 228,59	78 046,33	70 258,51	83 439,18
Tuban	56 401,07	60 739,05	64 992,76	62 323,07	65 901,69
Lamongan	34 270,51	37 224,24	39 725,48	39 169,59	41 042,89
Gresik	118 519,23	130 229,39	138 893,60	134 268,56	144 435,27
Bangkalan	21 654,59	23 846,66	24 664,21	23 290,01	24 664,64
Sampang	17 619,50	19 105,38	19 788,73	19 842,57	20 591,35
Pamekasan	14 620,58	15 912,85	17 028,50	16 793,85	17 659,22
Sumenep	30 546,24	32 703,55	33 298,64	32 750,24	35 187,84
<b>Kota/Municipality</b>					
Kediri	115 650,22	127 716,77	139 244,87	132 406,06	141 467,12
Blitar	5 782,36	6 301,69	6 791,62	6 708,14	7 113,60
Malang	62 089,30	67 696,35	72 764,21	72 163,19	76 617,34
Probolinggo	9 660,04	10 521,39	11 349,18	11 074,50	11 699,90
Pasuruan	7 105,19	7 707,01	8 287,82	8 047,23	8 491,13
Mojokerto	5 828,23	6 333,23	6 801,70	6 588,06	6 935,63
Madiun	12 111,90	13 128,89	14 107,34	13 769,29	14 699,83
Surabaya	493 026,30	538 845,46	580 488,53	554 509,46	590 227,97
Batu	14 241,47	15 640,89	16 924,99	15 916,80	16 841,14
<b>Jawa Timur</b>	<b>2 012 917,99</b>	<b>2 188 766,35</b>	<b>2 345 790,59</b>	<b>2 299 464,87</b>	<b>2 454 498,80</b>

Catatan/Note: ...

Sumber/Source: BPS, berbagai sensus, survei dan sumber lain/BPS-Statistics Indonesia, various census, survey, and other sources

**Tabel** 13.6  
**Table**

**Produk Domestik Regional Bruto Atas Dasar Harga Konstan Menurut Kabupaten/Kota di Provinsi Jawa Timur, 2017–2021**  
**Gross Regional Domestic Product at Constant Market Prices by Regency/Municipality in Jawa Timur Province, 2017–2021**

Kabupaten/Kota Regency/Municipality	2017	2018	2019	2020	2021
(1)	(2)	(3)	(4)	(5)	(6)
<b>Kabupaten/Regency</b>					
Pacitan	9 962,50	10 507,37	11 040,77	10 837,87	11 107,40
Ponorogo	12 933,45	13 615,23	14 297,10	14 168,62	14 619,97
Trenggalek	11 579,86	12 161,86	12 779,45	12 502,39	12 959,02
Tulungagung	24 637,36	25 920,20	27 299,80	26 455,76	27 390,42
Blitar	23 107,48	24 286,24	25 530,11	24 945,46	25 700,02
Kediri	26 446,17	27 786,42	29 193,72	28 490,95	29 361,67
Malang	61 408,93	64 819,04	68 379,67	66 545,47	68 619,10
Lumajang	20 542,93	21 569,78	22 563,39	21 933,79	22 623,40
Jember	48 912,96	51 370,52	54 200,04	52 586,56	54 688,72
Banyuwangi	49 480,44	52 367,70	55 274,03	53 295,11	55 471,06
Bondowoso	12 325,66	12 951,52	13 637,36	13 451,77	13 921,65
Situbondo	12 230,46	12 897,92	13 599,57	13 282,84	13 715,83
Probolinggo	21 418,25	22 374,57	23 395,25	22 898,24	23 664,39
Pasuruan	94 101,98	99 489,36	105 289,18	103 152,80	107 630,27
Sidoarjo	125 039,06	132 552,94	140 492,94	135 305,32	141 000,36
Mojokerto	52 187,82	55 256,61	58 467,15	57 818,42	60 198,70
Jombang	25 497,00	26 846,15	28 216,18	27 657,58	28 553,45
Nganjuk	16 485,62	17 373,26	18 304,20	17 990,36	18 640,68
Madiun	11 879,34	12 485,01	13 161,84	12 939,58	13 372,33
Magetan	11 978,06	12 602,60	13 237,47	13 020,89	13 417,03
Ngawi	12 406,43	13 052,30	13 710,89	13 479,74	13 823,46
Bojonegoro	63 046,47	65 815,56	69 985,68	69 703,42	65 839,51
Tuban	41 027,71	43 139,69	45 356,09	42 705,01	43 984,69
Lamongan	24 922,95	26 279,77	27 706,16	26 972,65	27 896,54
Gresik	90 855,60	96 131,61	101 346,55	97 616,60	101 318,69
Bangkalan	17 618,60	18 361,44	18 550,80	17 514,62	17 152,78
Sampang	13 198,46	13 740,97	13 994,78	13 953,74	13 984,57
Pamekasan	10 310,24	10 872,94	11 407,36	11 117,62	11 496,24
Sumenep	22 949,70	23 783,32	23 816,44	23 546,51	24 161,35
<b>Kota/Municipality</b>					
Kediri	80 946,16	85 337,68	90 001,52	84 374,98	86 485,59
Blitar	4 315,01	4 566,20	4 832,89	4 722,55	4 924,57
Malang	46 824,75	49 500,83	52 334,75	51 154,53	53 309,70
Probolinggo	7 430,62	7 871,38	8 338,77	8 035,27	8 361,14
Pasuruan	5 354,09	5 650,49	5 964,66	5 706,60	5 914,59
Mojokerto	4 460,44	4 718,94	4 985,68	4 801,46	4 976,49
Madiun	9 486,14	10 051,29	10 623,07	10 262,44	10 748,10
Surabaya	364 714,82	387 303,94	410 879,31	390 936,42	407 726,80
Batu	10 390,84	11 065,99	11 786,65	11 025,81	11 471,43
<b>Jawa Timur</b>	<b>1 482 299,58</b>	<b>1 563 441,82</b>	<b>1 649 768,12</b>	<b>1 610 419,65</b>	<b>1 669 116,89</b>

Catatan/Note: ...

Sumber/Source: BPS, berbagai sensus, survei dan sumber lain/BPS-Statistics Indonesia, various census, survey, and other sources

Tabel  
Table 13.7Kasus kumulatif COVID-19 menurut Kabupaten/Kota,  
2021<sup>1</sup>  
Covid-19 Cumulativ Cases by Regency/Municipality, 2021<sup>1</sup>

Kabupaten/Kota Regency/Municipality	Kasus Konfirmasi/ Confirmed Case	Kasus Sembuh/ Recovery Case	Angka Kesembuhan (%)/Recovery Rate (%)	Kasus Meninggal/ Case Fatality	Angka Kematian (%)/ Case Fatality Rate (%)
(1)	(2)	(3)	(4)	(5)	(6)
<b>Kabupaten/Regency</b>					
Pacitan	8 167	7 851	96,13	313	3,83
Ponorogo	12 512	11 154	89,15	1 358	10,85
Trenggalek	8 255	7 205	87,28	1 049	12,71
Tulungagung	8 383	8 095	96,56	284	3,39
Blitar	10 913	9 275	84,99	1 635	14,98
Kediri	14 128	12 925	91,48	1 203	8,52
Malang	14 526	13 541	93,22	960	6,61
Lumajang	8 810	7 858	89,19	950	10,78
Jember	16 226	14 768	91,01	1 456	8,97
Banyuwangi	13 701	11 998	87,57	1 701	12,42
Bondowoso	6 435	5 688	88,39	745	11,58
Situbondo	7 161	6 285	87,77	876	12,23
Probolinggo	7 223	6 727	93,13	496	6,87
Pasuruan	8 504	7 857	92,39	643	7,56
Sidoarjo	25 243	24 272	96,15	966	3,83
Mojokerto	8 099	7 866	97,12	231	2,85
Jombang	12 419	10 861	87,45	1 556	12,53
Nganjuk	12 802	12 022	93,91	779	6,08
Madiun	8 847	8 152	92,14	695	7,86
Magetan	10 557	9 580	90,75	977	9,25
Ngawi	8 204	7 336	89,42	864	10,53
Bojonegoro	7 114	6 487	91,19	625	8,79
Tuban	7 569	6 636	87,67	930	12,29
Lamongan	6 712	6 277	93,52	431	6,42
Gresik	13 501	12 768	94,57	728	5,39
Bangkalan	6 250	5 531	88,50	714	11,42
Sampang	2 804	2 670	95,22	130	4,64
Pamekasan	2 603	2 403	92,32	199	7,65
Sumenep	5 177	4 907	94,78	270	5,22
<b>Kota/Municipality</b>					
Kediri	4 032	3 646	90,43	386	9,57
Blitar	7 006	6 738	96,17	268	3,83
Malang	15 652	14 516	92,74	1 133	7,24
Probolinggo	4 706	4 342	92,27	363	7,71
Pasuruan	3 942	3 686	93,51	256	6,49
Mojokerto	4 395	4 154	94,52	241	5,48
Madiun	7 270	6 758	92,96	511	7,03
Surabaya	67 078	64 517	96,18	2 557	3,81
Batu	3 121	2 854	91,45	266	8,52
Tidak diketahui	19	19	...	-	...
<b>Jawa Timur</b>	<b>400 066</b>	<b>370 225</b>	<b>92,54</b>	<b>29,745</b>	<b>7,44</b>

Catatan/Note: <sup>1</sup> Kasus merupakan akumulasi sejak kasus covid-19 masuk ke Indonesia sampai dengan 31 Desember 2021/Cases are accumulations since COVID-19 cases entered Indonesia up to 31 December 2021

Sumber/Source: Kementerian Kesehatan RI/Ministry of Health, Republic of Indonesia

**ST 2023**

**SENSUS PERTANIAN**

# DATA

**MENCERDASKAN BANGSA**

*Enlighten The Nation*

**BADAN PUSAT STATISTIK  
KABUPATEN TULUNGAGUNG**  
*BPS-Statistics of Tulungagung Regency*

Jl. Pahlawan (Komplek Stadion) Tulungagung  
Telp. (0355) 321501. Fax. (0355) 321501  
Homepage : <http://tulungagungkab.bps.go.id>  
E-mail : [bps3504@bps.go.id](mailto:bps3504@bps.go.id)



0215-5885

