

Katalog/Catalog: 1102001.3503

# KABUPATEN TRENGGALEK DALAM ANGKA

*Trenggalek Regency in Figures*

# 2022



**BADAN PUSAT STATISTIK  
KABUPATEN TRENGGALEK**  
*BPS-Statistics of Trenggalek Regency*



# KABUPATEN TRENGGALEK DALAM ANGKA

*Trenggalek Regency in Figures*

# 2022



**KABUPATEN TRENGGALEK DALAM ANGKA**  
***Trenggalek Regency in Figures***  
**2022**

**ISSN:** 0215-6210

**No. Publikasi/Publication Number:** 35030.2201

**Katalog /Catalog:** 1102001.3503

**Ukuran Buku/Book Size:** 14,8 cm x 21 cm

**Jumlah Halaman/Number of Pages :** xlv + 384. hal/pages

**Naskah/Manuscript:**

BPS Kabupaten Trenggalek

*BPS-Statistics of Trenggalek Regency*

**Penyunting/Editor:**

BPS Kabupaten Trenggalek

*BPS-Statistics of Trenggalek Regency*

**Desain Kover/Cover Design:**

Seksi Integrasi Pengolahan dan Diseminasi Statistik

*Section of Integration Processing and Statistics Dissemination*

**Ilustrasi Kover/Cover Illustration:**

Seksi Integrasi Pengolahan dan Diseminasi Statistik

*Section of Integration Processing and Statistics Dissemination*

**Diterbitkan oleh/Published by:**

©BPS Kabupaten Trenggalek/BPS-Statistics of *Trenggalek Regency*

**Dicetak oleh/Printed by:**

Badan Pusat Statistik

Dilarang mengumumkan, mendistribusikan, mengomunikasikan, dan/atau mengandakan sebagian atau seluruh isi buku ini untuk tujuan komersil tanpa izin tertulis dari Badan Pusat Statistik.

*Prohibited to announce, distribute, communicate, and/or copy part or all of this book for commercial purpose without permission from BPS-Statistics Indonesia.*

## **TIM PENYUSUN/TEAM MEMBERS**

### **Pengarah/Director**

Joko Santoso, SE, M.Si

### **Penanggung Jawab/Persons in Charge**

Joko Santoso, SE, M.Si

### **Penyunting/Editors**

Farid Ma'ruf, SST, M.Si

### **Pengolah Data dan Penulis Naskah/Data Processing and Authors**

Ahmad Nur Fajri, SST

Ulin Nafngiyana, SST, M.Stat

Syamsul Ma'arif, SST, M.Stat

### **Penata Letak/Layout Designers**

Ahmad Nur Fajri, SST

Syamsul Ma'arif, SST, M.Stat



## KONTRIBUTOR DATA/DATA CONTRIBUTOR

1. Kementerian Agama/*Ministry of Religious Affair*
2. Kementerian Pendidikan dan Kebudayaan/*The Ministry of Education and Culture*
3. Badan Meteorologi Klimatologi dan Geofisika/*Meteorological, Climatology, and Geophysical Agency*
4. Badan Pusat Statistik/*BPS-Statistics Indonesia*
5. Kepolisian Resor Trenggalek
6. Kejaksaan Negeri Trenggalek
7. Pengadilan Agama
8. Samsat Trenggalek
9. Kantor Pos dan Giro
10. Perum Perhutani RPH Trenggalek
11. Badan Kepegawaian Daerah Kabupaten Trenggalek
12. Badan Penanggulangan Bencana Daerah Kabupaten Trenggalek
13. Lembaga Pemasarakatan Kabupaten Trenggalek
14. Dinas Kearsipan dan Perpustakaan Kab. Trenggalek
15. Dinas Kependudukan dan Catatan Sipil Kabupaten Trenggalek
16. Dinas Koperasi dan Usaha Mikro dan Perdagangan Kabupaten Trenggalek
17. Dinas Pariwisata Kabupaten Trenggalek
18. Dinas Pekerjaan Umum Kabupaten Trenggalek
19. Dinas Pendidikan Pemuda dan Olah Raga Kabupaten Trenggalek
20. Dinas Perikanan Kabupaten Trenggalek
21. Dinas Perindustrian dan Tenaga Kerja Kabupaten Trenggalek
22. Dinas Sosial dan Pemberdayaan Perempuan Kabupaten Trenggalek
23. Dinas Perhubungan Kabupaten Trenggalek
24. Dinas Kesehatan, Pengendalian Penduduk, dan Keluarga Berencana Kabupaten Trenggalek
25. Dinas Pertanian dan Pangan Kabupaten Trenggalek
26. Sekretariat DPRD Kabupaten Trenggalek
27. Perumda Tirta Wening Trenggalek
28. PT PLN





**PETA WILAYAH KABUPATEN TRENGGALEK**  
**MAP OF TRENGGALEK REGENCY**





**KEPALA BPS KABUPATEN TRENGGALEK  
CHIEF STATISTICIAN OF TRENGGALEK REGENCY**



**JOKO SANTOSO, SE, MSI**





## KATA PENGANTAR

Dalam era informasi sekarang ini data statistik merupakan kebutuhan utama bahan perencanaan dan evaluasi terhadap hasil-hasil pembangunan. “Kabupaten Trenggalek Dalam Angka 2022” merupakan salah satu publikasi tahunan BPS Kabupaten Trenggalek yang komprehensif memberikan gambaran umum tentang geografi ciri dan keadaan social ekonomi di Kabupaten Trenggalek.

Publikasi Kabupaten Trenggalek Dalam Angka tahun 2022 ini merupakan lanjutan dari publikasi tahun sebelumnya yang menyajikan jenis data dari berbagai bidang serta dilengkapi dengan ulasan deskriptif dalam dua Bahasa yakni Bahasa Indonesia dan Bahasa Inggris. Upaya ini dimaksudkan untuk pengguna data dari pihak Asing dapat memahami isi buku ini yang pada gilirannya dapat melihat peluang Investasi yang ada sehingga dapat menarik Investor Asing untuk menanamkan modalnya di Kabupaten Trenggalek.

Publikasi ini dapat terwujud berkat kerjasama dan bantuan dari berbagai pihak baik instansi pemerintah maupun swasta khususnya pemerintah Kabupaten Trenggalek. Kepada semua pihak yang telah memberikan bantuan disampaikan penghargaan dan ucapan terimakasih yang sebesar-besarnya.

Meskipun publikasi ini telah disiapkan sebaik-baiknya namun kesalahan dan kekurangan sangat mungkin terjadi. Untuk memperbaiki publikasi berikutnya tanggapan dan saran-saran dari pemakai data sangat diharapkan. Semoga penyediaan data di masa yang akan datang semakin baik dan lengkap.

Trenggalek, Februari 2022  
Kepala BPS  
Kabupaten Trenggalek

**JOKO SANTOSO, SE, M.SI**



## PREFACE

*In the Reformation era Statistical data is the main necessity as the planning and evaluation material of the result of development “Trenggalek Regency in Figures 2022” is one of annually publication of Central Board of Statistic of Trenggalek Regency which is comprehensive and give general description about geography characteristics and condition of social economic in Trenggalek Regency.*

*The publication of Trenggalek Regency in Figures 2022 is the continuation of the publication in the previous years which presents all kind of data from many sectors and they are completed with descriptive explanation also written in two languages : Indonesian and English. This effort is a way to ease for the data user from foreign country to understand the content of the book and in order to invite them to see the investment opportunity so it can invite foreign investor to invest their capital in Trenggalek Regency.*

*This publication can be finished because of good cooperation and help from all sectors e.i from government of private agency especially from Government of Trenggalek Regency. At last I would like to thanks every body who has supplied me during the accomplishment of this duty.*

*Though this publication prepared as perfectly as possible but mistakes and weaknesses of this book are unavoidable. We are waiting any critics and ideas to improve the quality of our publication. Hopely the presentation of the data next time will be better and complete.*

Trenggalek , February 2022  
Chief Statistician of  
Trenggalek Regency

**JOKO SANTOSO, SE, MSI**

## DAFTAR ISI / CONTENTS

	Halaman <i>Page</i>
Kata Pengantar/ <i>Preface</i> .....	ix
Daftar Isi/ <i>Contents</i> .....	xi
Daftar Tabel/ <i>List of Tables</i> .....	xiii
Daftar Gambar/ <i>List of Figures</i> .....	xxxiii
Daftar Singkatan/ <i>List of Abbreviations</i> .....	xxxvii
Statistik Kunci/ <i>Key Statistics</i> .....	xxxix
1. Geografi dan Iklim/ <i>Geography and Climate</i> .....	1
2. Pemerintahan/ <i>Government</i> .....	15
3. Penduduk dan Ketenagakerjaan/ <i>Population and Employment</i> .....	43
4. Sosial dan Kesejahteraan Rakyat/ <i>Social and Welfare</i> .....	79
5. Pertanian, Kehutanan, Peternakan, dan Perikanan/ <i>Agriculture, Forestry, Livestock, and Fishery</i> .....	193
6. Industri, Pertambangan, dan Energi/ <i>Industry, Mining, and Energy</i> .....	275
7. Pariwisata/ <i>Tourism</i> .....	287
8. Transportasi dan Komunikasi/ <i>Transportation and Communication</i> .....	297
9. Perbankan, Koperasi, dan Harga-harga/ <i>Banking, Cooperative, dan Prices</i> .....	311
10. Pengeluaran Penduduk/ <i>Population Expenditure</i> .....	319
11. Perdagangan/ <i>Trade</i> .....	327
12. Sistem Neraca Regional/ <i>System of Regional Accounts</i> .....	335
13. Perbandingan Antar Kabupaten/Kota/ <i>Regency/Municipal Comparison</i> .....	357





## DAFTAR TABEL/LIST OF TABLES

	Halaman Page
DAFTAR TABEL/LIST OF TABLES	
<b>1. GEOGRAFI DAN IKLIM/GEOGRAPHY AND CLIMATE</b> .....	<b>1</b>
<b>1.1 KEADAAN GEOGRAFI</b> .....	<b>7</b>
<b>GEOGRAPHY CONDITION</b> .....	<b>7</b>
1.1.1 Luas Daerah dan Jumlah Pulau Menurut Kecamatan di Kabupaten Treggalek, 2021 .....	7
<i>Total Area and Number of Islands by Subdistrict in Treggalek Regency, 2021</i> .....	7
1.1.2 Tinggi Wilayah dan Jarak ke Ibukota Kabupaten Menurut Kecamatan di Kabupaten Treggalek, 2021 .....	9
<i>Altitude and Distance to the Capital of Regency by Subdistrict in Treggalek Regency, 2021</i> .....	9
1.1.3 Nama dan Panjang Sungai di Kabupaten Treggalek (Km), 2021 .....	10
<i>Name and Length of River in Treggalek Regency (Km), 2021</i> .....	10
<b>1.2 KEADAAN IKLIM</b> .....	<b>12</b>
<b>CLIMATE CONDITION</b> .....	<b>12</b>
1.2.1 Pengamatan Unsur Iklim Menurut Kecamatan, di Kabupaten Treggalek 2021 .....	12
<i>Observation by Climate by Subdistrict, in Treggalek Regency 2021</i> .....	12
<b>2. PEMERINTAHAN/GOVERNMENT</b> .....	<b>15</b>
<b>2.1 WILAYAH ADMINISTRATIF</b> .....	<b>23</b>
<b>ADMINISTRATIVE AREA</b> .....	<b>23</b>
2.1.1 Jumlah Desa <sup>1</sup> /Kelurahan Menurut Kecamatan di Kabupaten Treggalek, 2017–2021 .....	23
<i>Number of Villages<sup>1</sup>/Kelurahan by Subdistrict in Treggalek Regency, 2017–2021</i> .....	23
2.1.2 Jumlah Kelurahan Menurut Kecamatan di Kabupaten Treggalek, 2017 - 2021 .....	24
<i>Number of Subdistrict by Subdistrict in Treggalek Regency, 2017 - 2021</i> .....	24
2.1.3 Jumlah Rukun Warga dan Rukun Tetangga Menurut Kecamatan di Kabupaten Treggalek, 2021 .....	25

	<i>Number of Community Groups and Neighbourhood Groups by Subdistrict in Trenggalek Regency, 2021 .....</i>	25
<b>2.2</b>	<b>DEWAN PERWAKILAN RAKYAT DAERAH .....</b>	<b>26</b>
	<b>REGIONAL HOUSE OF REPRESENTATIVE .....</b>	<b>26</b>
2.2.1	Jumlah Anggota Dewan Perwakilan Rakyat Daerah Menurut Partai Politik dan Jenis Kelamin di Kabupaten Trenggalek, 2021 .....	26
	<i>Total Members of Regional House of Representatives by Political Parties and Sex in Trenggalek Regency, 2021 .....</i>	26
2.2.2	Jumlah Anggota DPRD Hasil Pemilu 2019 Dirinci Menurut Pendidikan dan Jenis Kelamin .....	27
	<i>Number of Assembly Members Election Result of 2019 Detailed Based on Education and Gender .....</i>	27
2.2.3	Jumlah Anggota DPRD Hasil Pemilu 2019 Dirinci Menurut Fraksi ....	28
	<i>Number of Assembly Members Election Result of 2019 Detailed Based on Faction .....</i>	28
2.2.4	Jumlah Anggota DPRD Dirinci Menurut Kelompok Umur, 2021 .....	29
	<i>Number of Assembly Members Detailed Based on Ages Group, 2021 ...</i>	29
2.2.5	Rekapitulasi Jumlah Pemilih Pada Pemilu Presiden, 2019.....	30
	<i>Recapitulation of Voters in the Presidential Election, 2019.....</i>	30
<b>2.3</b>	<b>SUMBER DAYA MANUSIA.....</b>	<b>31</b>
	<b>HUMAN RESOURCES .....</b>	<b>31</b>
2.3.1	Jumlah Pegawai Negeri Sipil Menurut Jabatan dan Jenis Kelamin di Kabupaten Trenggalek, Desember 2020 dan Desember 2021 .....	31
	<i>Number of Civil Servants by Occupation and Sex in Trenggalek Regency, December 2020 dan December 2021 .....</i>	31
2.3.2	Jumlah Pegawai Negeri Sipil Menurut Tingkat Pendidikan dan Jenis Kelamin di Kabupaten Trenggalek, Desember 2020 dan Desember 2021 .....	33
	<i>Number of Civil Servants by Educational Level and Sex in Trenggalek Regency, December 2020 dan December 2021 .....</i>	33
2.3.3	Jumlah Pegawai Negeri Sipil Menurut Tingkat Kepangkatan dan Jenis Kelamin di Kabupaten Trenggalek, Desember 2020 dan Desember 2021 .....	35
	<i>Number of Civil Servants by Hierarchy and Sex in Trenggalek Regency, December 2020 dan December 2021 .....</i>	35

	Halaman Page
2.3.4	Jumlah Pegawai Negeri Sipil Menurut Dinas/Instansi Pemerintah dan Jenis Kelamin di Kabupaten Trenggalek, 2021 ..... 37 Number of Civil Servants by Institution/Office and Sex in Trenggalek Regency, 2021 ..... 37
2.3.5	Jumlah Anggota Kepolisian Menurut Pendidikan, Usia dan Jenis Kelamin, 2021 ..... 39 Number of Police Officer Based on Education, Age and Gender, 2021 ... 39
2.3.6	Jumlah Anggota Kepolisian Menurut Golongan Pangkat dan Jenis Kelamin, 2021 ..... 40 Number of Police Officer Based on Hierarchy and Gender, 2021 ..... 40
<b>2.4</b>	<b>KEUANGAN PEMERINTAH ..... 41</b> <b>GOVERNMENT FINANCE ..... 41</b>
2.4.1	Realisasi Pendapatan Pemerintah Kabupaten Trenggalek Menurut Jenis Pendapatan (rupiah), 2020–2021 ..... 41 Actual Trenggalek Regency Government Revenues by Kind of Revenues (rupiahs), 2020–2021 ..... 41
2.4.2	Realisasi Belanja Pemerintah Kabupaten Trenggalek Menurut Jenis Belanja (ribu rupiah), 2020–2021 ..... 43 Actual Trenggalek Regency Government Expenditures by Kind of Expenditures (thousand rupiahs), 2020–2021 ..... 43
<b>3.</b>	<b>PENDUDUK DAN KETENAGAKERJAAN/POPULATION AND EMPLOYMENT ..... 47</b>
<b>3.1</b>	<b>PENDUDUK..... 59</b> <b>POPULATION ..... 59</b>
3.1.1	Penduduk, Laju Pertumbuhan Penduduk, Distribusi Persentase Penduduk, Kepadatan Penduduk, Rasio Jenis Kelamin Penduduk Menurut Kecamatan, 2011 dan 2021 ..... 59 Population, Population Growth Rate, Percentage Distribution of Population, Population Density, and Population Sex Ratio by District, 2011 and 2021 ..... 59
3.1.2	Jumlah Penduduk Menurut Kelompok Umur dan Jenis Kelamin, 2021 ..... 64 Population by Age Groups and Gender, 2021 ..... 64
3.1.3	Penduduk, Laju Pertumbuhan Penduduk per Tahun, Distribusi Persentase Penduduk, Kepadatan Penduduk, Rasio Jenis Kelamin

	Halaman Page
Penduduk Menurut Kecamatan di Kabupaten Trenggalek, 2021 ..... <i>Population, Annual Population Growth Rate, Percentage Distribution of Population, Population Density, and Population Sex Ratio by Subdistrict in Trenggalek Regency, 2021</i> .....	65 65
3.1.4 Jumlah Penduduk Berdasarkan Golongan Darah di Kabupaten Trenggalek, 2021 .....	68 68
3.1.5 Jumlah Penduduk Berdasarkan Agama di Kabupaten Trenggalek, 2021 .....	71 71
3.1.6 Jumlah Keluarga dan Penduduk Menurut Status Kawin dan Kecamatan di Kabupaten Trenggalek, 2021 .....	74 74
<b>3.2 KETENAGAKERJAAN .....</b>	<b>76</b>
<b>EMPLOYMENT .....</b>	<b>76</b>
3.2.1 Jumlah Penduduk Berumur 15 Tahun Keatas Menurut Jenis Kegiatan Selama Seminggu yang Lalu dan Jenis Kelamin di Kabupaten Trenggalek, 2021 .....	76 76
3.2.2 Penduduk Berumur 15 Tahun ke Atas Menurut Pendidikan Tertinggi yang Ditamatkan dan Jenis Kegiatan Selama Seminggu yang Lalu di Kabupaten Trenggalek, 2021 .....	77 77
3.2.3 Penduduk Berumur 15 Tahun Ke Atas yang Bekerja Selama Seminggu yang Lalu Menurut Status Pekerjaan Utama dan Jenis Kelamin di Kabupaten Trenggalek, 2021 .....	79 79
3.2.4 Jumlah Penduduk Berumur 15 Tahun ke Atas yang Bekerja Selama Seminggu yang Lalu Menurut Lapangan Pekerjaan Utama dan	

	Halaman Page
Jenis Kelamin di Kabupaten Trenggalek, 2021 .....	80
<i>Population Aged 15 Years and Over Who Worked During the Previous Week by Main Industry and Sex in Trenggalek Regency, 2021 .....</i>	<i>80</i>
3.2.5 Pencari Kerja Terdaftar Menurut Kecamatan dan Jenis Kelamin, 2021 .....	81
<i>Number of Registered Job Applicants by Subdistrict and Sex, 2021 .....</i>	<i>81</i>
<b>4. SOSIAL DAN KESEJAHTERAAN RAKYAT/SOCIAL AND WELFARE</b>	<b>83</b>
<b>4.1 PENDIDIKAN .....</b>	<b>93</b>
<b>EDUCATION .....</b>	<b>93</b>
4.1.1 Jumlah Sekolah, Guru, dan Murid Taman Kanak-Kanak (TK) di Bawah Kementerian Pendidikan dan Kebudayaan Menurut Kecamatan di Kabupaten Trenggalek, 2020/2021 dan 2021/2022 ....	93
<i>Number of Schools, Teachers, and Pupils in Kindergarten Under The Ministry of Education and Culture by Subdistrict in Trenggalek Regency, 2020/2021 and 2021/2022 .....</i>	<i>93</i>
4.1.2 Jumlah Sekolah, Guru, dan Murid Raudatul Athfal (RA) di Bawah Kementerian Agama Menurut Kecamatan di Kabupaten Trenggalek, 2020/2021 dan 2021/2022.....	96
<i>Number of Schools, Teachers, and Pupils in Raudatul Athfal (RA) Under The Ministry of Religious Affairs by Subdistrict in Trenggalek Regency, 2020/2021 and 2021/2022 .....</i>	<i>96</i>
4.1.3 Jumlah Sekolah, Guru, dan Murid Sekolah Dasar (SD) di Bawah Kementerian Pendidikan dan Kebudayaan Menurut Kecamatan di Kabupaten Trenggalek, 2020/2021 dan 2021/2022.....	97
<i>Number of Schools, Teachers, and Pupils in Primary Schools Under The Ministry of Education and Culture by Subdistrict in Trenggalek Regency, 2020/2021 and 2021/2022 .....</i>	<i>97</i>
4.1.4 Jumlah Sekolah, Guru, dan Murid Madrasah Ibtidaiyah (MI) di Bawah Kementerian Agama Menurut Kecamatan Menurut Kecamatan di Kabupaten Trenggalek, 2020/2021 dan 2021/2022 ....	100
<i>Number of Schools, Teachers, and Pupils in Madrasah Ibtidaiyah (MI) Under The Ministry of Religious Affairs by Subdistrict in Trenggalek Regency, 2020/2021 and 2021/2022 .....</i>	<i>100</i>
4.1.5 Jumlah Sekolah, Guru, dan Murid Sekolah Menengah Pertama (SMP) di Bawah Kementerian Pendidikan dan Kebudayaan Menurut Kecamatan di Kabupaten Trenggalek, 2020/2021 dan	

	Halaman Page
2021/2022.....	101
<i>Number of Schools, Teachers, and Pupils in Junior High Schools Under The Ministry of Education and Culture by Subdistrict in Trenggalek Regency, 2020/2021 and 2021/2022 .....</i>	<i>101</i>
4.1.6 Jumlah Sekolah, Guru, dan Murid Madrasah Tsanawiyah (MTs) di Bawah Kementerian Agama Menurut Kecamatan di Kabupaten Trenggalek, 2020/2021 dan 2021/2022.....	104
<i>Number of Schools, Teachers, and Pupils in Madrasah Tsanawiyah (MTs) Under The Ministry of Religious Affairs by Subdistrict in Trenggalek Regency , 2020/2021 and 2021/2022 .....</i>	<i>104</i>
4.1.7 Jumlah Sekolah, Guru, dan Murid Sekolah Menengah Atas (SMA) di Bawah Kementerian Pendidikan dan Kebudayaan Menurut Kecamatan di Kabupaten Trenggalek, 2019/2020 dan 2020/2021 ....	105
<i>Number of Schools, Teachers, and Pupils in Senior High Schools Under The Ministry of Education and Culture by Subdistrict in Trenggalek Regency, 2019/2020 and 2020/2021 .....</i>	<i>105</i>
4.1.8 Jumlah Sekolah, Guru, dan Murid Sekolah Menengah Kejuruan (SMK) di Bawah Kementerian Pendidikan dan Kebudayaan Menurut Kecamatan di Kabupaten Trenggalek, 2020/2021 dan 2021/2022.....	108
<i>Number of Schools, Teachers, and Pupils in Vocational High Schools Under The Ministry of Education and Culture by Subdistrict in Trenggalek Regency, 2020/2021 and 2021/2022 .....</i>	<i>108</i>
4.1.9 Jumlah Sekolah, Guru, dan Murid Madrasah Aliyah (MA) di Bawah Kementerian Agama Menurut Kecamatan di Kabupaten Trenggalek, 2021/2022 .....	111
<i>Number of Schools, Teachers, and Pupils in Madrasah Aliyah (MA) Under the Ministry of Religious Affairs by Subdistrict in Trenggalek Regency, 2021/2022.....</i>	<i>111</i>
4.1.10 Jumlah Desa <sup>1</sup> /Kelurahan yang Memiliki Fasilitas Sekolah Menurut Kecamatan dan Tingkat Pendidikan di Kabupaten Trenggalek, 2019– 2021 .....	113
<i>Number of Villages<sup>1</sup>/Kelurahan Having Educational Facilities by Subdistrict and Educational Level in Trenggalek Regency, 2019– 2021 .</i>	<i>113</i>
4.1.11 Jumlah Mahasiswa dan Tenaga Pendidik (Negeri dan Swasta)	

	Halaman Page
di Bawah Kementerian Riset, Teknologi dan Pendidikan Tinggi Menurut Kecamatan di Kabupaten Trenggalek, 2021 .....	118
<i>Number of Students and Lecturers (State and Private) Under the Ministry of Research, Technology and High Education by Subdistrict in Trenggalek Regency, 2021.....</i>	<i>118</i>
4.1.12 Jumlah Mahasiswa dan Tenaga Pendidik (Negeri dan Swasta) di Bawah Kementerian Agama Menurut Kecamatan di Kabupaten Trenggalek, 2021 .....	119
<i>Number of Students and Lecturers (State and Private) Under the Ministry of Religious Affairs by Subdistrict in Trenggalek Regency, 2021 .....</i>	<i>119</i>
4.1.13 Angka Partisipasi Murni (APM) dan Angka Partisipasi Kasar (APK) Menurut Jenjang Pendidikan di Kabupaten Trenggalek, 2020 dan 2021 .....	120
<i>Net Participation Rates and Gross Participation Rates by Educational Level in Trenggalek Regency, 2020 and 2021 .....</i>	<i>120</i>
4.1.14 Persentase Penduduk Berumur 15 Tahun ke Atas yang Melek Huruf Menurut Kelompok Umur di Kabupaten Trenggalek, 2020 dan 2021 .....	121
<i>Percentage of Literate People Aged 15 Years and Over by Age Group in Trenggalek Regency, 2020 and 2021.....</i>	<i>121</i>
4.1.15 Jumlah Pengunjung di Perpustakaan Umum, 2021 .....	122
<i>Number of Visitors at Public Library, 2021 .....</i>	<i>122</i>
4.1.16 Jumlah Anggota Perpustakaan Umum, 2021 .....	123
<i>Number of Member at Public Library, 2021 .....</i>	<i>123</i>
4.1.17 Jumlah Peminjam Buku di Perpustakaan Umum, 2021 .....	124
<i>Number of Book Borrowers at Public Library, 2021 .....</i>	<i>124</i>
<b>4.2 KESEHATAN .....</b>	<b>125</b>
<b>HEALTH.....</b>	<b>125</b>
4.2.1 Jumlah Desa <sup>1</sup> /Kelurahan Yang Memiliki Sarana Kesehatan Menurut Kecamatan di Kabupaten Trenggalek,2019–2021 .....	125
<i>Number of Villages<sup>1</sup>/Kelurahan Having Health Facilities by Subdistrict in Trenggalek Regency, 2019–2021 .....</i>	<b>125</b>
4.2.2 Jumlah Tenaga Kesehatan Menurut Kecamatan di Kabupaten Trenggalek, 2021 .....	131

	<i>Number of Medical Personnel by Subdistrict in Trenggalek Regency, 2021 .....</i>	131
4.2.3	Jumlah Rumah Sakit Umum, Rumah Sakit Khusus, Rumah Sakit/ Rumah Bersalin, Puskesmas, Klinik/Balai Kesehatan, Posyandu, dan Polindes Menurut Kecamatan di Kabupaten Trenggalek, 2020 dan 2021 .....	132
	<i>Number of General Hospital, Special Hospital, Maternity Hospital and Public Health Center, Medical Clinic, Integrated Service Post, Village maternity Cottage by Subdistrict in Trenggalek Regency, 2020 and 2021 .....</i>	132
4.2.4	Jumlah Kasus Penyakit Menurut Jenis Penyakit di Kabupaten Trenggalek, 2021 .....	135
	<i>Number of Disease Cases by Type of Disease in Trenggalek Regency, 2021 .....</i>	135
4.2.5	Jumlah Kelahiran Menurut Kecamatan dan Jenis Kelamin di Kabupaten Trenggalek, 2021 .....	138
	<i>Number of Births by District and Gender in Kabupaten Trenggalek, 2021 .....</i>	138
4.2.6	Jumlah Bayi Lahir, Bayi Bawah Garis Merah (BGM), dan Bergizi Buruk Menurut Kecamatan di Kabupaten Trenggalek, 2021 .....	139
	<i>Number of babies born, babies under the red line (BGM), and malnourished according to the subdistrict in Trenggalek, 2021 .....</i>	139
4.2.7	Persentase Balita Yang Pernah Mendapat Imunisasi Menurut Kecamatan dan Jenis Imunisasi di Kabupaten Trenggalek, 2021 .....	140
	<i>Percentage of Children Under Five Years Who Had Immunization by Subdistrict and Type of Immunization in Trenggalek Regency, 2021 .....</i>	140
4.2.8	Jumlah Ibu Hamil, Melakukan Kunjungan K1, Melakukan Kunjungan K4, Kurang Energi Kronis (KEK), dan Mendapat Tablet Zat Besi (Fe) di Kabupaten Trenggalek, 2021 .....	141
	<i>Number of Pregnant Women, Those with One Visit and four Visits of Antenatal Care, Chronic Energy Deficiency (CED), and Receiving Iron Supplement in Trenggalek Regency, 2021 .....</i>	141
4.2.9	Jumlah Kunjungan Rawat Jalan dan Rawat Inap menurut Puskemas di Kabupaten Trenggalek, 2021 .....	142
	<i>The number of outpatient visits and hospitalizations according to the public health center in Trenggalek, 2021 .....</i>	142



4.2.10	Jumlah Kunjungan Rawat Jalan dan Rawat Inap menurut Rumah Sakit di kabupaten Trenggalek, 2021 .....	<b>144</b>
	<i>Number of outpatient visits and hospitalizations according to hospitals in Trenggalek, 2021 .....</i>	144
4.2.11	Jumlah Kunjungan Gangguan Jiwa menurut Puskesmas di Kabupaten Trenggalek, 2021 .....	145
	<i>Number of visits to psychiatric disorders according to the public health center in Trenggalek, 2021 .....</i>	145
4.2.12	Jumlah Kasus HIV dan AIDS Menurut Kelompok Umur di Kabupaten Trenggalek, 2021 .....	146
	<i>Number of Cases of HIV and AIDS by Age Group in Trenggalek Regency, 2021 .....</i>	146
4.2.13	Jumlah Posyandu Menurut Kecamatan dan strata di Kabupaten Trenggalek, 2021 .....	147
	<i>Number of Posyandu by District and strata in Trenggalek Regency, 2021 .....</i>	147
4.2.14	Jumlah Pasangan Usia Subur, Peserta KB Baru dan KB Aktif Menurut Kecamatan di Kabupaten Trenggalek, 2021 .....	148
	<i>Number of fertile age couples, new family planning participants and active family planning according to sub-districts in Trenggalek Regency, 2021 .....</i>	148
4.2.15	Jumlah Pasangan Usia Subur dan Peserta KB Aktif Menurut Kecamatan di Kabupaten Trenggalek, 2021 .....	149
	<i>Number of Eligible Couples and Family Planning Participants by Subdistrict in Trenggalek Regency, 2021 .....</i>	149
4.2.16	Jumlah Peserta Akseptor KB Baru Menurut Kecamatan di Kabupaten Trenggalek, 2021 .....	151
	<i>Number of New Participants of Family Planning by Subdistrict in Trenggalek Regency, 2021.....</i>	151
4.2.17	Jumlah Kelompok Bina Keluarga Balita, Bina Keluarga Remaja dan Bina Keluarga Lansia di Kabupaten Trenggalek, 2021 .....	153
	<i>Number of Group Under Fifth Year Family, Teenage Family and Eiderly Family in Trenggalek Regency, 2021.....</i>	153
4.2.18	Banyaknya Penyuluh dan Petugas Keluarga Berencana di Kabupaten Trenggalek, 2021 .....	154
	<i>Number of Investigator and Family Planning Officer in Trenggalek</i>	

	Halaman Page
Regency, 2021 .....	154
4.2.19 Jumlah Keluarga Menurut Kecamatan dan Klasifikasi Keluarga di Kabupaten Trenggalek, 2021 .....	155
<i>Number of Households by Districs and Household Classification in Trenggalek Regency, 2021.....</i>	<i>155</i>
<b>4.3 AGAMA DAN SOSIAL LAINNYA .....</b>	<b>156</b>
<b>RELIGION AND OTHER SOCIAL AFFAIRS .....</b>	<b>156</b>
4.3.1 Jumlah Penduduk Menurut Kecamatan dan Agama yang Dianut di Kabupaten Trenggalek, 2021 .....	156
<i>Population by Subdistrict and Religion in Trenggalek Regency, 2021....</i>	<i>156</i>
4.3.2 Jumlah Tempat Peribadatan Menurut Kecamatan di Kabupaten Trenggalek, 2021 .....	157
<i>Number of Places of Worship by Subdistrict in Trenggalek Regency, 2021 .....</i>	<i>157</i>
4.3.3 Jumlah Desa <sup>1</sup> /Kelurahan yang Mengalami Bencana Alam <sup>2</sup> Menurut Kecamatan di Kabupaten Trenggalek, 2019–2021 .....	158
<i>Number of Villages<sup>1</sup>/Kelurahan that Had Natural Disaster<sup>2</sup> by Subdistrict in Trenggalek Regency, 2019–2021 .....</i>	<i>158</i>
4.3.4 Nikah, Talak dan Cerai di Kabupaten Trenggalek, 2019–2021 .....	161
<i>Number of Marriages and Divorces in Trenggalek Regency, 2019– 2021 .....</i>	<i>161</i>
4.3.5 Jumlah Perceraian Menurut Faktor dan Kecamatan di Kabupaten Trenggalek, 2021 .....	163
<i>Number of Divorces by Factors and Subdistrict in Trenggalek Regency, 2021 .....</i>	<i>163</i>
4.3.6 Jumlah Pondok Pesantren, Santri dan Kyai/Pengasuh di Kabupaten Trenggalek, 2021 .....	166
<i>Number of Islamic Dormitory, Pupils And Teacher in Trenggalek Regency, 2021 .....</i>	<i>166</i>
4.3.7 Jumlah Jamaah Haji yang Wafat, 2019 - 2021 .....	167
<i>Number of Haji Pilgrims Who Die, 2019 - 2021.....</i>	<i>167</i>
4.3.8 Jumlah Jemaah Haji yang Diberangkatkan <sup>1</sup> ke Tanah Suci Mekah Menurut Kecamatan di Kabupaten Trenggalek, 2019–2021 .....	168
<i>Number of Hajj Pilgrims Departured<sup>1</sup> to the Holyland of Mecca by Subdistrict in Trenggalek Regency, 2019–2021 .....</i>	<i>168</i>

	.....	168
4.3.9	Jumlah Kejadian Bencana Alam Menurut Kecamatan di Kabupaten Treggalek, 2021 ..... <i>Number of Natural Disaster Events by Subdistrict in Treggalek Regency, 2021</i> .....	169 169
4.3.10	Jumlah Bencana Alam Menurut Waktu dan Jenisnya di Kabupaten Treggalek, 2021 ..... <i>Number of Natural Disasters by Time and Type in Treggalek Regency, 2021</i> .....	171 171
4.3.11	Jumlah Korban yang Diakibatkan Bencana Alam Menurut Kecamatan di Kabupaten Treggalek, 2021 ..... <i>Number of Victims Due to Natural Disaster by Subdistrict in Treggalek Regency, 2021</i> .....	173 173
4.3.12	Jumlah Kerusakan Rumah yang Diakibatkan Bencana Alam Menurut Kecamatan di Kabupaten Treggalek, 2020 dan 2021 ..... <i>Number of Damaged Houses Due to Natural Disaster by Subdistrict in Treggalek Regency, 2020 and 2021</i> .....	181 181
4.3.13	Jumlah Penerima Bantuan (kepala keluarga) dan Anggaran Bantuan Sosial Pangan Menurut Kecamatan di Kabupaten Treggalek, 2021 ..... <i>Number of Aid Recipients (head of household) and Food Social Assistance Budget by Subdistrict in Treggalek Regency, 2021</i> .....	183 183
4.3.14	Jumlah Kejahatan yang Dilaporkan, Risiko Penduduk Terjadi Tindak Pidana per 100.000 Penduduk, Persentase Penyelesaian Tindak Pidana, dan Selang Waktu Terjadinya Tindak Pidana Menurut Kepolisian Resort di Kabupaten Treggalek, 2019–2021 .... <i>Crime Total, Crime Rate per 100,000 Population, Percentage of Crime Clearance, and Time Interval of Crime Occurance by Departmental (Resort) Police Office in Treggalek Regency, 2019–2021</i> .....	184 184
4.3.15	Data Pelaku Penyalahgunaan Narkoba di Kabupaten Treggalek, 2019-2021 ..... <i>Data Actors Narcotics Abuse of Drugs in Treggalek Regency, 2019- 2021</i> .....	188 188
4.3.16	Bentuk Tindak Kejahatan Menurut Tingkat Penyelesaiannya di Kabupaten Treggalek, 2019-2021 ..... <i>Forms of Crimes According to the Level of Resolution in Treggalek</i>	190

	Halaman Page
<i>Regency, 2019-2021</i> .....	190
4.3.17 Bentuk Tindak Kejahatan Menurut Rasionya di Kabupaten Treggalek, 2020-2021 .....	190
<i>Crime Cases Based on Ratio in Treggalek Regency, 2020-2021</i> .....	190
4.3.18 Jumlah Tindak Kejahatan dan Jumlah Korban di Kabupaten Treggalek, 2021 .....	191
<i>Number of Crimes and Victims in Treggalek Regency, 2021</i> .....	191
4.3.19 Jumlah Tindak Kejahatan dan Jumlah Korban Menurut Kelompok Umur di Kabupaten Treggalek, 2021 .....	192
<i>Number of Crimes and Number of Victims According to Age Groups in Treggalek Regency, 2021</i> .....	192
4.3.20 Banyaknya Narapidana Berdasarkan putusan Pengadilan Menurut Kelompok Usia dan Jenis Kelamin di Treggalek, 2021 .....	193
<i>Number of Prisoners Based on Court Decisions According to Age Group and Gender in Treggalek, 2021</i> .....	193
4.3.21 Banyaknya Narapidana Berdasarkan putusan Pengadilan Menurut Jenis Hukuman dan Jenis Kelamin di Treggalek, 2021 .....	193
<i>Number of Prisoners Based on Court Decisions According to Age Group and Gender in Treggalek, 2021</i> .....	193
4.3.22 Banyaknya Narapidana dan Pidana Rumah Menurut Jenis Tindak Pidana di Treggalek, 2021 .....	194
<i>Number of Prisoners and Home Criminals According to Type of Crime in Treggalek, 2021</i> .....	194
4.3.23 Jumlah Perkara menurut Jenis perkara Pada Kejaksaan Negeri Treggalek , 2021 .....	195
<i>Number of cases according to the type of case in the Treggalek District Prosecutor's Office, 2021</i> .....	195
4.3.24 Jumlah Penuntutan Perkara Tindak Pidana menurut Jenis perkara Pada Kejaksaan Negeri Treggalek , 2021 .....	195
<i>Number of Prosecution of Criminal Cases according to Case type At Treggalek District Prosecutor's Office, 2021</i> .....	195
4.3.25 Jumlah Eksekusi Perkara Pidana umum menurut Jenis perkara Pada Kejaksaan Negeri Treggalek , 2021 .....	196
<i>Number of Executions of General Criminal Cases according to the type of case in the Treggalek District Prosecutor's Office, 2021</i> .....	196

	Halaman Page
4.3.26	Jumlah Upaya Hukum menurut Jenis Upaya Hukum Pada Kejaksaan Negeri Trenggalek , 2021 ..... 196 <i>Number of Legal Efforts according to Types of Legal Efforts in the Trenggalek District Prosecutor's Office, 2021 ..... 196</i>
<b>4.4</b>	<b>KEMISKINAN ..... 197</b>
	<b>POVERTY..... 197</b>
4.4.1	Garis Kemiskinan, Jumlah, dan Persentase Penduduk Miskin di Kabupaten Trenggalek, 2013–2021 ..... 197 <i>Poverty Line, Number, and Percentage of Poor People in Trenggalek Regency, 2013–2021..... 197</i>
4.4.2	Indeks Kedalaman Kemiskinan dan Indeks Keparahan Kemiskinan di Kabupaten Trenggalek, 2013–2021 ..... 198 <i>Poverty Gap Index and Poverty Severity Index in Trenggalek Regency, 2013–2021 ..... 198</i>
<b>5.</b>	<b>PERTANIAN, KEHUTANAN, PETERNAKAN, DAN PERIKANAN/AGRICULTURE, FORESTRY, LIVESTOCK, AND FISHERY ..... 199</b>
<b>5.1</b>	<b>HORTIKULTURA ..... 207</b>
	<b>HORTICULTURE..... 207</b>
5.1.1	Luas Panen Tanaman Sayuran Menurut Kecamatan dan Jenis Tanaman di Kabupaten Trenggalek (ha), 2020 dan 2021 ..... 207 <i>Harvested Area of Vegetables by Subdistrict and Kind of Plant in Trenggalek Regency (ha), 2020 and 2021 ..... 207</i>
5.1.2	Produksi Tanaman Sayuran Menurut Kecamatan dan Jenis Tanaman di Kabupaten Trenggalek (kuintal), 2020 dan 2021 ..... 210 <i>Production of Vegetables by Subdistrict and Kind of Plant in Trenggalek Regency (kwintal), 2020 dan 2021 ..... 210</i>
5.1.3	Luas Panen Tanaman Sayuran dan Buah-buahan Semusim Menurut Jenis Tanaman di Kabupaten Trenggalek (ha), 2019–2021 . 213 <i>Harvested Area of Seasonal Vegetables and Fruits by Kind of Plant in Trenggalek Regency (ha), 2019–2021 ..... 213</i>
5.1.4	Produksi Tanaman Sayuran dan Buah-buahan Semusim Menurut Jenis Tanaman di Kabupaten Trenggalek (kw), 2018–2021..... 214 <i>Production of Seasonal Vegetables and Fruits by Kind of Plant in Trenggalek Regency (qui), 2018–2021 ..... 214</i>

5.1.5	Luas Panen Tanaman Biofarmaka Menurut Kecamatan dan Jenis Tanaman di Kabupaten Trenggalek (m <sup>2</sup> ), 2020 dan 2021 .....	216
	<i>Harvested Area of Medicinal Plants by Subdistrict and Kind of Plant in Trenggalek Regency (m<sup>2</sup>), 2020 and 2021 .....</i>	216
5.1.6	Produksi Tanaman Biofarmaka Menurut Kecamatan dan Jenis Tanaman di Kabupaten Trenggalek (kg), 2019 and 2020 .....	218
	<i>Production of Medicinal Plants by Subdistrict and Kind of Plant in Trenggalek Regency (kg), 2019 and 2020.....</i>	218
5.1.7	Produktivitas Tanaman Biofarmaka Menurut Kecamatan dan Jenis Tanaman di Kabupaten Trenggalek (kg/Ha), 2020 and 2021 .....	220
	<i>Productivity of Medicinal Plants by Subdistrict and Kind of Plant in Trenggalek Regency (kg/Ha), 2020 and 2021 .....</i>	220
5.1.8	Luas Panen Tanaman Biofarmaka Menurut Jenis Tanaman di Kabupaten Trenggalek (m <sup>2</sup> ), 2019–2021 .....	222
	<i>Harvested Area of Medicinal Plants by Kind of Plant in Trenggalek Regency (m<sup>2</sup>), 2019–2021 .....</i>	222
5.1.9	Produksi Tanaman Biofarmaka Menurut Jenis Tanaman di Kabupaten Trenggalek (kg), 2019–2021 .....	223
	<i>Production of Medicinal Plants by Kind of Plant in Trenggalek Regency (kg), 2019–2021 .....</i>	223
5.1.10	Produktivitas Tanaman Biofarmaka Menurut Jenis Tanaman di Kabupaten Trenggalek (m <sup>2</sup> ), 2019–2021 .....	224
	<i>Productivity of Medicinal Plants by Kind of Plant in Trenggalek Regency (m<sup>2</sup>), 2019–2021 .....</i>	224
5.1.11	Luas Panen Tanaman Hias Menurut Kecamatan dan Jenis Tanaman di Kabupaten Trenggalek (m <sup>2</sup> ), 2020 dan 2021 .....	225
	<i>Harvested Area of Ornamental Plants by Subdistrict and Kind of Plant in Trenggalek Regency (m<sup>2</sup>), 2020 and 2021 .....</i>	225
5.1.12	Produksi Tanaman Hias Menurut Kecamatan dan Jenis Tanaman di Kabupaten Trenggalek (tangkai), 2020 dan 2021 .....	227
	<i>Production of Ornamental Plants by Subdistrict and Kind of Plant in Trenggalek Regency (stalks), 2020 and 2021.....</i>	227
5.1.13	Luas Panen Tanaman Hias Menurut Jenis Tanaman di Kabupaten Trenggalek (m <sup>2</sup> ), 2018–2021 .....	229
	<i>Harvested Area of Ornamental Plants by Kind of Plant in Trenggalek Regency (m<sup>2</sup>), 2018–2021 .....</i>	229

	Halaman Page
5.1.14	Produksi Tanaman Hias Menurut Jenis Tanaman di Kabupaten Treggalek (tangkai), 2018–2021..... 230 <i>Production of Ornamental Plants by Kind of Plant n Treggalek Regency (stalks), 2018–2021 ..... 230</i>
5.1.15	Luas Panen Tanaman Buah-buahan Menurut Kecamatan dan Jenis Buah di Kabupaten Treggalek (Ha), 2020 dan 2021..... 231 <i>Harvest Area of Fruit Plants by District and Fruit Type in Treggalek Regency (Ha), 2020 and 2021 ..... 231</i>
5.1.16	Produksi Buah-buahan Menurut Kecamatan dan Jenis Tanaman di Kabupaten Treggalek (ton), 2020 dan 2021 ..... 234 <i>Production of Fruits by Subdistrict and Kind of Plant in Treggalek Regency (ton), 2020 and 2021 ..... 234</i>
5.1.17	Produktivitas Tanaman Buah-buahan Menurut Kecamatan dan Jenis Buah di Kabupaten Treggalek (Ha), 2020 dan 2021..... 237 <i>Productivity of Fruit Plants by District and Fruit Types in Treggalek Regency (Ha), 2020 and 2021 ..... 237</i>
5.1.18	Luas Panen Buah–Buahan dan Sayuran Tahunan Menurut Jenis Tanaman (Ha) di Kabupaten Treggalek, 2019–2021 ..... 240 <i>Harvested Area of Annual Fruits and Vegetables by Kind of Plant in Treggalek Regency (Ha), 2019–2021 ..... 240</i>
5.1.19	Produksi Buah–Buahan dan Sayuran Tahunan Menurut Jenis Tanaman (ton) di Kabupaten Treggalek, 2019–2021 ..... 241 <i>Production of Annual Fruits and Vegetables by Kind of Plant in Treggalek Regency (ton), 2019–2021 ..... 241</i>
5.1.20	Produktivitas Tanaman Buah–Buahan dan Sayuran Tahunan Menurut Jenis Tanaman (Ha) di Kabupaten Treggalek, 2019–2021 <i>Harvested Area of Annual Fruits and Vegetables by Kind of Plant in Treggalek Regency (Ha), 2019–2021 ..... 242</i>
<b>5.2</b>	<b>PERKEBUNAN..... 243</b>
	<b>ESTATE CROPS ..... 243</b>
5.2.1	Luas Areal Tanaman Perkebunan Menurut Kecamatan dan Jenis Tanaman di Kabupaten Treggalek (ha), 2020 dan 2021 ..... 243 <i>Planted Area of Estate Crops by Subdistrict and Type of Crops in Treggalek Regency (ha), 2020 dan 2021 ..... 243</i>

	Halaman Page
5.2.2	Produksi Perkebunan Menurut Kecamatan dan Jenis Tanaman di Kabupaten Trenggalek (ton), 2020 dan 2021 ..... 247 <i>Production of Estate by Subdistrict and Type of Crops in Trenggalek Regency (ton), 2020 and 2021</i> ..... 247
<b>5.3</b>	<b>KEHUTANAN ..... 251</b> <b>FORESTRY ..... 251</b>
5.3.1	Volume Kayu Hutan Menurut Bulan dan Jenis Tanaman di Kabupaten Trenggalek (m3), 2021 ..... 251 <i>Volume of Forest Wood by Month and Plant Type in renggalek Regency (m3), 2021</i> ..... 251
5.3.2	Nilai Produksi Tanaman Kehutanan di Kabupaten Trenggalek, 2017 - 2021 ..... 252 <i>Values of Production Forestry Trees Commodities in Trenggalek Regency (m3), 2017 - 2021</i> ..... 252
<b>5.4</b>	<b>PETERNAKAN ..... 253</b> <b>LIVESTOCK ..... 253</b>
5.4.1	Populasi Ternak Menurut Kecamatan dan Jenis Ternak (ekor) di Kabupaten Trenggalek, 2020 dan 2021 ..... 253 <i>Livestock Population by Subdistrict and Kind of Livestock (head) in Trenggalek Regency, 2020 and 2021</i> ..... 253
5.4.2	Populasi Unggas Menurut Kecamatan dan Jenis Unggas (ekor) di Kabupaten Trenggalek, 2020 dan 2021 ..... 256 <i>Poultry Population by Subdistrict and Kind of Poultry (head) in Trenggalek Regency, 2020 and 2021</i> ..... 256
5.4.3	Jumlah Ternak yang Dipotong Menurut Jenis Ternak di Kabupaten Trenggalek (ekor), 2020 dan 2021 ..... 258 <i>Livestock Slaughtered by Kind of Livestock in Trenggalek Regency (head), 2020 and 2021</i> ..... 258
5.4.4	Produksi Daging Ternak Menurut Kecamatan dan Jenis Ternak (kg) di Kabupaten Trenggalek, 2020 dan 2021 ..... 261 <i>Meat Production by Subdistrict and Kind of Livestock (kg) in Trenggalek Regency, 2020 and 2021</i> ..... 261
5.4.5	Produksi Daging Unggas Menurut Kecamatan dan Jenis Unggas (kg) di Kabupaten Trenggalek, 2020 dan 2021 ..... 262 <i>Poultry Meat Production by Subdistrict and Kind of Poultry (kg) in</i>



	Halaman Page
	262
5.4.6	264
	264
<b>5.5</b>	<b>266</b>
	<b>266</b>
5.5.1	266
	266
5.5.2	268
	268
5.5.3	271
	271
<b>6.</b>	<b>279</b>
6.1	285
	285
6.2	286
	286
6.3	287
	287
6.4	287

	Halaman Page
PDAM Kabupaten Trenggalek, 2021 .....	288
<i>Number of Customer and Distributed Clean Water by Type of Customers in Trenggalek Regency, 2021 .....</i>	<i>288</i>
6.5 Jumlah Volume air yang disalurkan, Pendapatan Penjualan Air Bersi Per Triwulan PDAM Kabupaten Trenggalek, 2021 .....	289
<i>Amount of Volume of water distributed, Revenue of Joint Water Sales Per Quarter of PDAM in Trenggalek Regency, 2019Trenggalek Regency, 2021 .....</i>	<i>289</i>
<b>7. PARIWISATA/TOURISM.....</b>	<b>291</b>
7.1 Jumlah Rumah Makan/Restoran Menurut Kecamatan di Kabupaten Trenggalek, 2018–2021 .....	297
<i>Number of Restaurants by Subdistrict in Trenggalek Regency, 2018–2021 .....</i>	<i>297</i>
7.2 Jumlah Hotel Menurut Kecamatan di Kabupaten Trenggalek, 2020-2021 .....	298
<i>Number of Hotels by Subdistrict in Trenggalek Regency, 2020-2021.....</i>	<i>298</i>
7.3 Daftar Jenis wisata menurut Lokasi di Kabupaten Trenggalek, 2021 .....	299
<i>List of tourist types according to locations in Trenggalek Regency, 2021 .....</i>	<i>299</i>
<b>8. TRANSPORTASI DAN KOMUNIKASI/TRANSPORTATION AND COMMUNICATION .....</b>	<b>303</b>
<b>8.1 TRANSPORTASI.....</b>	<b>309</b>
<b>TRANSPORTATION .....</b>	<b>309</b>
8.1.1 Panjang Jalan Menurut Tingkat Kewenangan Pemerintahan di Kabupaten Trenggalek (km), 2020–2021 .....	309
<i>Length of Roads by Level of Government Authority in Trenggalek Regency (km), 2020–2021 .....</i>	<i>309</i>
8.1.2 Panjang Jalan Menurut Jenis Permukaan Jalan di Kabupaten Trenggalek (km), 2020–2021 .....	310
<i>Length of Roads by Type of Road Surface in Trenggalek Regency (km), 2020–2021 .....</i>	<i>310</i>
8.1.3 Panjang Jalan Menurut Kondisi Jalan di Kabupaten Trenggalek (km), 2020–2021 .....	311
<i>Length of Roads by Condition of Roads in Trenggalek Regency (km), 2020-2021 .....</i>	<i>311</i>

	Halaman Page
8.1.4	Jumlah Kendaraan Bermotor Menurut Kecamatan dan Jenis Kendaraan di Kabupaten Trenggalek, 2021 ..... 312 <i>Number of Motor Vehicles by Subdistrict and Type of Vehicle in Trenggalek Regency, 2021</i> ..... 312
8.1.5	Jumlah Kendaraan Wajib Uji Pada Balai Pengujian Kendaraan Bermotor di Kabupaten Trenggalek, 2021 ..... 313 <i>Number of Vehicle Obligated to Test in Vehicle Tester Office in Trenggalek Regency, 2021</i> ..... 313
<b>8.2</b>	<b>KOMUNIKASI..... 314</b> <b>COMMUNICATION..... 314</b>
8.2.1	Jumlah Kantor Pos Pembantu Menurut Kecamatan di Kabupaten Trenggalek, 2020–2021 ..... 314 <i>Number of Post Offices Subsidiaries by Subdistrict in Trenggalek Regency, 2020–2021</i> ..... 314
8.2.2	Jumlah Kantor Pos Pembantu Menurut Kecamatan di Kabupaten Trenggalek, 2020–2021 ..... 315 <i>Number of Post Offices Subsidiaries by Subdistrict in Trenggalek Regency, 2020–2021</i> ..... 315
8.2.3	Sarana Perhubungan Pos Menurut Kecamatan di Kabupaten Trenggalek, 2021 ..... 316 <i>Means of Transportation Post Office by Subdistrict in Trenggalek Regency, 2021</i> ..... 316
<b>9.</b>	<b>PERBANKAN, KOPERASI, DAN HARGA-HARGA/BANKING, COOPERATIVE, AND PRICES ..... 317</b>
9.1	Jumlah Koperasi Aktif Menurut Kecamatan di Kabupaten Trenggalek, 2018–2021 ..... 323 <i>Number of Active Cooperative by Subdistrict in Trenggalek Regency, 2018–2021</i> ..... 323
9.2	Jumlah Koperasi Menurut Jenis Koperasi dan Kecamatan di Kabupaten Trenggalek, 2021 ..... 324 <i>Number of Cooperative by Kind of Cooperative and Subdistrict in Trenggalek Regency, 2021</i> ..... 324
<b>10.</b>	<b>PENGELUARAN PENDUDUK/POPULATION EXPENDITURE ..... 325</b>
10.1	Rata-rata Pengeluaran per Kapita Sebulan Menurut Kelompok Komoditas (rupiah) di Kabupaten Trenggalek, 2020 dan 2021 ..... 331

	Halaman Page
	<i>Monthly Average Expenditure per Capita by Commodity Group (rupiahs) in Trenggalek Regency, 2020 and 2021</i> ..... 331
10.2	Persentase Pengeluaran per Kapita Sebulan Menurut Kelompok Komoditas di Kabupaten Trenggalek, 2020 dan 2021 ..... 332 <i>Percentage of Monthly Expenditure per Capita by Commodity Group in Trenggalek Regency, 2020 and 2021</i> ..... 332
10.3	Rata-rata Pengeluaran Per Kapita Sebulan menurut Golongan Pengeluaran di Kabupaten Trenggalek, 2020 dan 2021 ..... 333 <i>Average of Population by Per Capita Spending Group a Month in Trenggalek Regency, 2020 and 2021</i> ..... 333
<b>11.</b>	<b>PERDAGANGAN/TRADE ..... 335</b>
11.1	Jumlah Sarana Perdagangan Menurut Jenisnya di Kabupaten Trenggalek, 2019–2021 ..... 341 <i>Number of Trading Facilities by Type of Facility in Trenggalek Regency, 2019–2021</i> ..... 341
<b>12.</b>	<b>SISTEM NERACA REGIONAL/SYSTEM OF REGIONAL ACCOUNTS 343</b>
12.1.	Produk Domestik Regional Bruto Atas Dasar Harga Berlaku Menurut Lapangan Usaha di Kabupaten Trenggalek (juta rupiah), 2017–2021 ..... 354 <i>Gross Regional Domestic Product at Current Market Prices by Industry in Trenggalek Regency (million rupiahs), 2017–2021</i> ..... 354
12.2	Produk Domestik Regional Bruto Atas Dasar Harga Konstan 2010 Menurut Lapangan Usaha di Kabupaten Trenggalek (juta rupiah), 2017–2021 ..... <b>356</b> <i>Gross Regional Domestic Product at 2010 Constant Market Prices by Industry in Trenggalek Regency (million rupiahs), 2017–2021</i> ..... 356
12.3	Distribusi Persentase Produk Domestik Regional Bruto Atas Dasar Harga Berlaku Menurut Lapangan Usaha di Kabupaten Trenggalek, 2017–2021 ..... 358 <i>Percentage Distribution of Gross Regional Domestic Product at Current Market Prices by Industry in Trenggalek Regency, 2017–2021</i> ... 358
12.4	Laju Pertumbuhan Produk Domestik Regional Bruto Atas Dasar Harga Konstan 2010 Menurut Lapangan Usaha di Kabupaten Trenggalek (persen), 2017–2021 ..... <b>360</b> <i>Growth Rate of Gross Regional Domestic Product at 2010 Constant</i>

	Halaman Page
	<i>Market Prices by Industry in Trenggalek Regency (percent), 2017–2021</i> ..... 360
12.5	Produk Domestik Regional Bruto Atas Dasar Harga Berlaku Menurut Jenis Pengeluaran di Kabupaten Trenggalek (juta rupiah), 2017–2021 ..... 362 <i>Gross Regional Domestic Product at Current Market Prices by Type of Expenditure in Trenggalek Regency (million rupiahs), 2017–2021</i> ..... 362
12.6	Produk Domestik Regional Bruto Atas Dasar Harga Konstan 2010 Menurut Jenis Pengeluaran di Kabupaten Trenggalek (juta rupiah), 2017–2021 ..... 363 <i>Gross Regional Domestic Product at 2010 Constant Market Prices by Type of Expenditure in Trenggalek Regency (million rupiahs), 2017–2021</i> ..... 363
<b>13.</b>	<b>PERBANDINGAN ANTAR KABUPATEN/KOTA/ REGENCY/ MUNICIPAL COMPARISON</b> ..... <b>364</b>
13.1	Jumlah Penduduk Menurut Kabupaten/Kota di Provinsi Jawa Timur (ribu), 2017–2021 ..... 372 <i>Population by Regency/Municipality in East Java Province (thousand), 2017–2021</i> ..... 372
13.2	Laju Pertumbuhan Produk Domestik Regional Bruto Atas Dasar Harga Konstan 2010 Menurut Kabupaten/Kota di Provinsi Jawa Timur (persen), 2017–2021..... 374 <i>Rate of Growth of Gross Regional Domestic Products at Constant 2010 Prices by Regency/Municipality in East Java Province (percent), 2017–2021</i> ..... 374
13.3	Jumlah Penduduk Miskin Menurut Kabupaten/Kota di Provinsi Jawa Timur (ribu), 2017–2021 ..... 376 <i>Number of Poor Population by Regency/Municipality in East Java Province (thousand), 2017–2021</i> ..... 376
13.4	Indeks Pembangunan Manusia Menurut Kabupaten/Kota di Provinsi Jawa Timur, 2017–2021 ..... 378 <i>Human Development Index by Regency/Municipality in East Java Province, 2017–2021</i> ..... 378
13.5	PDRB Atas Dasar Harga Berlaku Menurut Kab/Kota di Provinsi Jawa Timur (miliar rupiah), 2017–2021 ..... 380

	Halaman Page	
	<i>Gross Regional Domestic Products at Constant 2010 Prices by Regency/Municipality in East Java Province (billion rupiahs), 2017– 2021</i> .....	380
13.6	Produk Domestik Regional Bruto Atas Dasar Harga Konstan 2010 menurut Kab/Kota di Provinsi Jawa Timur, 2017–2021 .....	382
	<i>Gross Regional Domestic Product at 2010 Constant Market Prices by Regency/Municipality in East Java Province (billion rupiahs), 2017– 2021</i> .....	382

<https://trenggalekkab.bps.go.id>

## DAFTAR GAMBAR/LIST OF FIGURES

	Halaman <i>Page</i>
1.1	Jumlah Curah Hujan Setahun Menurut Bulan di Kabupaten Trenggalek (mm), 2021 ..... 5
1.2	Luas Total Area menurut Kecamatan di Kabupaten Trenggalek (km <sup>2</sup> ), 2021 ..... 6
2.1	Jumlah Desa/Kelurahan menurut Kecamatan di Kabupaten Trenggalek, 2021 ..... 21
2.2	Jumlah Pegawai Negeri Sipil menurut Jabatan di Kabupaten Trenggalek, 2021 ..... 22
3.1	Jumlah Penduduk Menurut Kecamatan di Kabupaten Trenggalek, 2021 ..... 57
3.2	Jumlah Pencari Kerja Terdaftar Menurut Kecamatan, 2021 ..... 58
4.1	Jumlah Sekolah Menengah Pertama (SMP) menurut Kecamatan di Kabupaten Trenggalek, 2021 ..... 91
4.2	Jumlah Tenaga Kesehatan menurut Kecamatan di Kabupaten Trenggalek, 2021 ..... 92
5.1	Luas Panen Sayuran dan buah-buahan semusim di Kabupaten Trenggalek, 2020-2021 ..... 205
5.2	Produksi Tanaman Sayuran dan buah-buahan semusim di Kabupaten Trenggalek, 2020-2021 ..... 206
6.1	Jumlah Pelanggan Listrik menurut Kecamatan di Kabupaten Trenggalek, 2020-2021 ..... 283
6.2	Jumlah Pelanggan Air Bersih di Kabupaten Trenggalek, ..... 284
7.1	Jumlah Rumah Makan/Restoran Menurut Kecamatan, 2020-2021 ... 295
7.2	Jumlah Hotel Menurut Kecamatan di Kabupaten Trenggalek, 2020-2021 ..... 296
8.1	Persentase Panjang Jalan Menurut Kondisi Jalan di Kabupaten Trenggalek (persen), 2021 ..... 307
8.2	Jumlah Kendaraan Bermotor Menurut Kecamatan dan Jenis Kendaraan di Kabupaten Trenggalek, 2021 ..... 308
9.1	Jumlah Koperasi Aktif Menurut Kecamatan di Kabupaten Trenggalek,

	2020–2021 .....	322
10.1	Rata-rata Pengeluaran Per Kapita Sebulan menurut Golongan Pengeluaran di Kabupaten Trenggalek, 2020 dan 2021 .....	329
12.1	Laju Pertumbuhan Produk Domestik Regional Bruto Atas Dasar Harga Konstan 2010 Menurut Lapangan Usaha di Kabupaten Trenggalek (persen), 2017–2021 .....	352
12.2	Distribusi Persentase Produk Domestik Regional Bruto Atas Dasar Harga Berlaku Menurut Lapangan Usaha di Kabupaten Trenggalek, 2021..	353
13.1	Laju Pertumbuhan PDRB Atas Dasar Harga Konstan 2010 Menurut Kabupaten/Kota di Provinsi Jawa Timur (persen), 2021 .....	370
13.2	Indeks Pembangunan Manusia Menurut Kabupaten/Kota di Provinsi Jawa Timur, 2021 .....	371



## PENJELASAN UMUM/EXPLANATORY NOTES

Tanda-tanda, satuan-satuan, dan lain-lainnya yang digunakan dalam publikasi ini adalah sebagai berikut:

*Symbols, measurement units, and acronyms which are used in this publication, are as follows:*

### 1. TANDA-TANDA/SYMBOLS

Data tidak tersedia/Data not available .....	: ...
Tidak ada atau nol /Null or zero .....	: -
Data dapat diabaikan/Data negligible .....	: 0
Tanda decimal/Decimal point .....	: ,
Data tidak dapat ditampilkan/Not applicable .....	: NA
Angka estimasi/Estimated figures .....	: e
Angka diperbaiki/Revised figures .....	: r
Angka sementara/Preliminary figures .....	: x
Angka sangat sementara/Very preliminary figures .....	: xx
Angka sangat sangat sementara/Very very preliminary figures .....	: xxx

### 2. SATUAN/UNITS

barel/barrel .....	: 158,99 liter/litres = 1/6,2898 m <sup>3</sup>
hektar (ha)/hectare (ha) .....	: 10 000 m <sup>2</sup>
kilometer (km)/kilometres (km) .....	: 1 000 meter/meters (m)
knot/knot .....	: 1,8523 km/jam (km/hour)
kuintal/quintal .....	: 100 kg
KWh .....	: 1 000 Watt hour
MWh .....	: 1 000 KWh
liter (untuk beras)/litre (for rice) .....	: 0,80 kg
MMSCF .....	: 1/35,3 m <sup>3</sup>
metrik ton (m.ton)/metric ton (m. ton) .....	: 0,98421 long ton = 1 000 kg
ons/ounce .....	: 28,31 gram/grams
ton .....	: 1 000 kg

Satuan lain: buah, dus, butir, helai/lembar, kaleng, batang, pulsa, ton kilometer (ton-km), jam, menit, persen (%).

*Other units: unit, pack, pieces, sheet, tin, pulse, ton-kilometres(ton-km), hour, minute, percent (%).*

Perbedaan angka di belakang koma disebabkan oleh pembulatan angka.

*The difference in decimal numbers is caused by rounding.*



## DAFTAR SINGKATAN/ LIST OF ABBREVIATIONS

SI	: Stasiun Iklim
SIMPK	: Stasiun Meteorologi Pertanian Khusus
t.t	: Tempat tidur
BCG	: Bacillus Calmette Guerin
DPT	: Difteri, Pertusis, Tetanus
TT	: Tetanus Toxoid
IOT	: Industri Obat Tradisional/ <i>Traditional Medicine Industry</i>
IKOT	: Industri Kecil Obat Tradisional/ <i>Traditional Medicine Small</i>
Alkes	: Alat kesehatan/ <i>Health Kits</i>
PKRT	: Perbekalan Kesehatan Rumah tangga/ <i>Household Health Logistics</i>
Kompl	: Komplemen/ <i>Complement</i>
IRTP	: Industri Pangan Produksi Rumah Tangga/ <i>Foods Home Industry</i>
PBF	: Pedagang Besar Farmasi/ <i>Pharmacy Whole-seller</i>
GFK	: Gudang Farmasi Kab/Kota/Regency/ <i>Municipality Pharmacy Warehouse</i>
RB	: Rumah Bersalin/ <i>Delivery House</i>
Pustu	: Puskesmas pembantu/ <i>Auxiliary Public Health Center</i>
BP	: Balai Pengobatan/ <i>Polyclinic</i>
TPS	: Tempat Pembuangan Sementara / <i>landfill</i>
Jamkesmas	: Jaminan kesehatan masyarakat miskin/ <i>Poor public health insurance</i>
PJKMU	: Program Jaminan Kesehatan Masyarakat Umum
SIUP	: Surat Ijin Usaha Perdagangan/ <i>Trading Permission Letter</i>
TDP	: Tanda Daftar Perusahaan/ <i>Company Registration Identity</i>
API	: Angka Pengenal Importir/ <i>Importer's Identity Number</i>



## Statistik Kunci, 2020–2021 Key Statistics, 2020–2021

Rincian/Description	Satuan/Unit	2020	2021
(1)	(2)	(3)	(4)
<b>SOSIAL/SOCIAL</b>			
Penduduk <sup>1</sup> /Population <sup>1</sup>	juta/million	731.125	734.888
Laju Pertumbuhan Penduduk <sup>1</sup> /Population Growth <sup>1</sup>	%	0,81	0,51
Angka Harapan Hidup <sup>1-e</sup> /Life Expectancy Rate <sup>1</sup>	tahun/years	73,75	73,86
Angka Rata-rata Lama Sekolah/Mean Years of Schooling	tahun/years	7,55	7,56
Tingkat Partisipasi Angkatan Kerja -TPAK <sup>2,3</sup> Labour Force Participation Rate-LFPR <sup>2,3</sup>	%	75,72	72,36
Tingkat Pengangguran Terbuka-TPT <sup>2</sup> Unemployment Rate-UR <sup>2</sup>	%	4,11	3,53
Penduduk Miskin <sup>5</sup> /Poor People <sup>4</sup>	ribu/thousand	81,06	84,89
Persentase Penduduk Miskin <sup>4</sup> Percentage of Poor People <sup>4</sup>	%	11,62	12,14
Indeks Pembangunan Manusia-IPM <sup>5</sup> Human Development Index <sup>5</sup>	–	69,74	70,06
<b>EKONOMI/ECONOMIC</b>			
Produk Domestik Regional Bruto (PDRB) Harga Berlaku <sup>6</sup> Gross Regional Domestic Bruto (GRDP) at Current Price <sup>6</sup>	milyar rupiah million rupiahs	18 314	19 198
Laju Pertumbuhan Ekonomi <sup>8</sup> /Economic Growth <sup>7</sup>	%	-2,17	3,65
PDRB Per Kapita Harga Berlaku <sup>6,8</sup> Per Capita of GRDP at Current Price <sup>6,8</sup>	juta rupiah juta rupiahs	26,233	26,124

Catatan/Notes: <sup>1</sup> Hasil proyeksi penduduk Indonesia 2010–2035 (pertengahan tahun/Juni)/The result of Indonesia population prjection 2010–2035 (mid year/June)

<sup>2</sup> Kondisi Agustus/Condition at August

<sup>3</sup> Menggunakan penimbang hasil proyeksi penduduk tahun 2010–2035/Weighted by the 2010–2035 population projection

<sup>4</sup> Kondisi Maret/Condition at March

<sup>5</sup> Sejak tahun 2010, IPM dihitung dengan metode baru. Komponen IPM metode baru adalah angka harapan hidup saat lahir, harapan lama sekolah, rata-rata lama sekolah, dan pengeluaran per kapita/Since 2010, HDI was calculated using new method. New HDI component are life expectancy at birth, expected years of schooling, means years of schooling, and expenditure per capita

<sup>6</sup> Mulai tahun 2010 mengadopsi System of National Account 2008 (SNA 2008)/Since 2010 is in line with System of National Account 2008 (SNA 2008)

<sup>7</sup> Menggunakan tahun dasar 2010 (2010=100)/Using 2010 base year (2010=100)

<sup>8</sup> Menggunakan proyeksi penduduk berdasarkan hasil SP2010/Using population projection based on SP2010



# 01

## GEOGRAFI DAN IKLIM *Geography and Climate*

### Luas Wilayah Di Kabupaten Trenggalek 2021

*Total Area in Trenggalek Regency 2021*

Luas wilayah  
Kabupaten Trenggalek  
*Total Area in  
Trenggalek Regency*

**1261,40 km<sup>2</sup>**



**Munjungan memiliki wilayah terluas**  
*Munjungan has the largest area*

**154,80 km<sup>2</sup>**

**Pogalan memiliki luas wilayah terkecil**  
*Pogalan has the smallest area*

**41,80 km<sup>2</sup>**





**PENJELASAN TEKNIS****TECHNICAL NOTES**

- |   |  |
|---|--|
| <p>1. Kabupaten Trenggalek merupakan Kabupaten yang terletak di bagian selatan dari wilayah Provinsi Jawa Timur, yang terletak pada 111° 24' - 112° 11' BT dan 7° 53' - 8° 34' LS.</p>  | <p>1. <i>Trenggalek Regency is located in the south past of East Java Province. It lies between 111° 24' - 112° 11' East longitude and 7°53' to 8°34' south latitude.</i></p>                      |
| <p>2. Batas Daerah, di sebelah utara berbatasan dengan wilayah Kabupaten Tulungagung dan Ponorogo, Kabupaten Tulungagung disebelah timur. Kabupaten Ponorogo dan Pacitan disebelah barat, dan di sebelah selatan adalah Samudera Indonesia.</p> | <p>2. <i>Regency bourder, Tulungagung and Ponorogo Regency in Nouth side, Tulungagung Regency in East side, Ponorogo and Pacitan Regency in West side and Samudera Indonesiain South side.</i></p> |
| <p>3. Iklim. Kabupaten Trenggalek berada di sekitar garis khatulistiwa, mempunyai musim kemarau dan musim penghujan. Bulan september–april merupakan musim penghujan, dan musim kemarau terjadi pada bulan mei–agustus.</p>                     | <p>3. <i>Climate. Trenggalek Regency is in equator line. They are dry seasons and rainy seasons. Rainy season lasts from September to April and Dry season lasts from May to August.</i></p>       |
| <p>4. Keadaan Cuaca dan Curah Hujan, Data cuaca dan curah hujan menunjukkan pola musim penghujan dan musim kemarau setiap tahunnya.</p>   | <p>4. <i>The Situation of Weather and Rainfall, Data weather and Rainfall show the condition of rainy season and Dry season every year.</i></p>  |

## ULASAN

### Luas Wilayah

Luas wilayah Kabupaten Trenggalek adalah seluas 1.261,40 Km<sup>2</sup>. Kabupaten Trenggalek terdiri atas 14 kecamatan. Kecamatan terluas adalah Kecamatan Munjungan dan Watulimo yaitu sebesar 12,27 persen dan 12,24 persen dari luas Kabupaten Trenggalek.

### Iklim

Jumlah rata-rata curah hujan Kabupaten Trenggalek tahun 2021 adalah 229 mm per bulan dan rata-rata Hari Hujan tiap bulan adalah 12 hari.

## DESCRIPTION

### Area

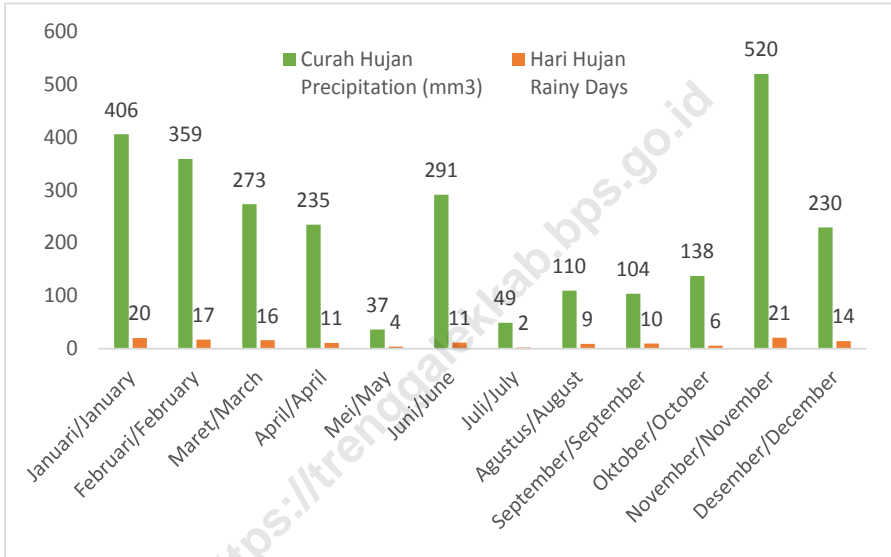
*The area of Trenggalek Regency is 1,261.40 Km<sup>2</sup>. Trenggalek Regency consists of 14 sub districts. The largest sub-district is Munjungan and Watulimo sub-district which is 12.27 percent and 12.24 percent of Trenggalek Regency's area.*

### Climate

*The average amount of rainfall in Trenggalek Regency in 2021 is 229 mm a month and the average rainy day per month is 12 days.*

**Gambar** 1.1  
**Figures**

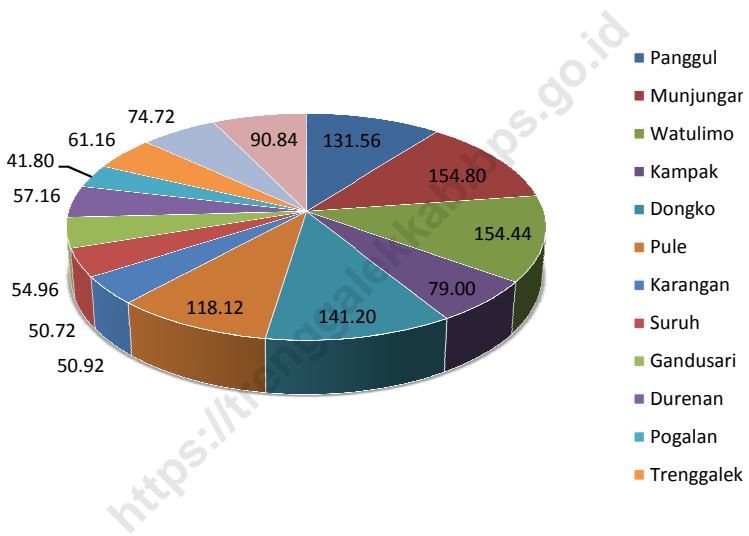
**Jumlah Curah Hujan Setahun Menurut Bulan di Kabupaten Trenggalek (mm), 2021**



Sumber/Source: Dinas Pekerjaan Umum & Penataan Ruang Kabupaten Trenggalek/ PU Bina Marga and Irrigation Services of Trenggalek Regency

**Gambar** 1.2  
**Figures**

**Luas Total Area menurut Kecamatan di Kabupaten  
Trenggalek (km<sup>2</sup>), 2021**



Sumber/Source: Badan Pertanahan Nasional Kabupaten Trenggalek / *The National Land Agency of Trenggalek Regency*

## 1.1 KEADAAN GEOGRAFI GEOGRAPHY CONDITION

**Tabel**  
**Table** 1.1.1 **Luas Daerah dan Jumlah Pulau Menurut Kecamatan di Kabupaten Trenggalek, 2021**  
**Total Area and Number of Islands by Subdistrict in Trenggalek Regency, 2021**

Kecamatan <i>Subdistrict</i>	Ibukota Kecamatan <i>Capital of Subdistrict</i>	Luas <i>Total Area</i> (km <sup>2</sup> /sq.km)
(1)	(2)	(3)
010. Panggul	Wonocoyo	131,56
020. Munjungan	Munjungan	154,80
030. Watulimo	Prigi	154,44
040. Kampak	Bendoagung	79,00
050. Dongko	Dongko	141,20
060. Pule	Pule	118,12
070. Karang	Karang	50,92
071. Suruh	Suruh	50,72
080. Gandusari	Gandusari	54,96
090. Durenan	Kendalrejo	57,16
100. Pogalan	Ngadirenggo	41,80
110. Trenggalek	Ngantru	61,16
120. Tugu	Gondang	74,72
130. Bendungan	Dompyong	90,84
<b>Kabupaten Trenggalek</b>	<b>Trenggalek</b>	<b>1 261,40</b>

Lanjutan Tabel/*Continued Table 1.1.1*

Kecamatan <i>Subdistrict</i>	Persentase terhadap Luas Kabupaten <i>Percentage to Regency/Municipal Area</i>	Jumlah Pulau <i>Number of Islands</i>
(1)	(4)	(5)
010. Panggul	10,43	...
020. Munjungan	12,27	...
030. Watulimo	12,24	...
040. Kampak	6,26	...
050. Dongko	11,19	...
060. Pule	9,36	...
070. Karang	4,04	...
071. Suruh	4,02	...
080. Gandusari	4,36	...
090. Durenan	4,53	...
100. Pogalan	3,31	...
110. Trenggalek	4,85	...
120. Tugu	5,92	...
130. Bendungan	7,20	...
<b>Kabupaten Trenggalek</b>	<b>100,00</b>	<b>...</b>

Sumber/*Source*: Badan Pertanahan Nasional Kabupaten Trenggalek / The National Land Agency of Trenggalek Regency

**Tabel**  
**Table** 1.1.2

**Tinggi Wilayah dan Jarak ke Ibukota Kabupaten Menurut  
Kecamatan di Kabupaten Trenggalek, 2021**  
*Altitude and Distance to the Capital of Regency by  
Subdistrict in Trenggalek Regency, 2021*

Kecamatan Subdistrict	Tinggi Wilayah (mdpl) Altitude (m a.s.l)	Jarak ke Ibukota Kabupaten Distance to the Capital of Regency
(1)	(2)	(3)
010. Panggul	23	52
020. Munjungan	34	46
030. Watulimo	343	44
040. Kampak	141	18
050. Dongko	555	29
060. Pule	717	27
070. Karang	139	7
071. Suruh	152	11
080. Gandusari	124	11
090. Durenan	94	15
100. Pogalan	128	8
110. Trenggalek	121	0
120. Tugu	200	7
130. Bendungan	704	19

Sumber/Source: Dinas Pekerjaan Umum & Penataan Ruang Kabupaten Trenggalek/ PU Bina Marga and Irrigation Services of Trenggalek Regency

**Tabel**  
**Table** 1.1.3

**Nama dan Panjang Sungai di Kabupaten Trenggalek (Km),  
2021**  
**Name and Length of River in Trenggalek Regency (Km),  
2021**

<i>Nama Sungai</i> <i>The name of the river</i>	<i>Panjang</i> <i>Length (km)</i>	<i>Lebar Permukaan</i> <i>Wide (m)</i>	<i>Lebar Dasar Base</i> <i>Width (m)</i>	<i>Kedalaman</i> <i>Depth (m)</i>
(1)	(2)	(3)	(4)	(5)
Bagong	22,50	42,40	40,00	4,00
Sukun	11,00	10,00	8,00	4,00
Prambon	13,50	28,00	21,00	3,50
Kedungmoro	8,50	19,00	15,00	3,50
Klumutan	4,00	12,00	7,00	4,20
Jolok	2,25	11,00	9,00	3,75
Ngasinan	41,50	32,00	20,00	6,80
Klitik	7,25	9,50	7,50	2,40
Munjungan	5,50	30,00	20,00	4,00
Anjok	2,00	17,00	14,05	2,05
Darungan	4,50	8,00	8,00	4,00
Ngepeh	8,00	15,00	12,00	2,80
Duren	7,50	24,00	22,00	4,00
Mlinjon	19,00	34,00	28,00	3,00
Jati	15,00	30,00	24,00	3,40
Tawing	27,00	36,50	30,00	4,70
Gedangan	36,50	27,00	19,00	4,00



Lanjutan Tabel/*Continued Table 1.1.3*

<i>Nama Sungai</i> <i>The name of the river</i>	<i>Panjang</i> <i>Length (km)</i>	<i>Lebar Permukaan</i> <i>Wide (m)</i>	<i>Lebar Dasar Base</i> <i>Width (m)</i>	<i>Kedalaman</i> <i>Depth (m)</i>
(1)	(2)	(3)	(4)	(5)
Konang	17,00	40,00	30,00	4,00
Ngulung	6,00	18,00	16,00	3,50
Bungur	2,00	45,00	40,00	3,50
Craken	5,00	15,00	11,00	3,30
TumpakNongko	14,00	-	-	-
Songo	4,00	-	-	-
Karanggandu	3,50	-	-	-
Bubuk	2,00	16,00	15,00	3,50
Ngemplak	10,50	-	-	-
Sowan	5,50	-	-	-
Dongko	13,50	17,00	15,00	3,60

Sumber/*Source*: Sumber : Dinas Pekerjaan Umum dan Penataan Ruang / *Public Works Service and Spatial Planning*

## 1.2 KEADAAN IKLIM CLIMATE CONDITION

**Tabel** 1.2.1 **Pengamatan Unsur Iklim Menurut Kecamatan, di Kabupaten Trenggalek 2021**  
**Table** 1.2.1 **Observation by Climate by Subdistrict, in Trenggalek Regency 2021**

Bulan Month	Suhu/Temperature (°C)			Kelembaban/Humidity (%)		
	Minimum	Rata-rata Average	Maksimum Maximum	Minimum	Rata-rata Average	Maksimum Maximum
(1)	(2)	(3)	(4)	(5)	(6)	(7)
Januari/January	...	...	...	...	...	...
Februari/February	...	...	...	...	...	...
Maret/March	...	...	...	...	...	...
April/April	...	...	...	...	...	...
Mei/May	...	...	...	...	...	...
Juni/June	...	...	...	...	...	...
Juli/July	...	...	...	...	...	...
Agustus/August	...	...	...	...	...	...
September/September	...	...	...	...	...	...
Oktober/October	...	...	...	...	...	...
November/November	...	...	...	...	...	...
Desember/December	...	...	...	...	...	...
<b>Trenggalek</b>	...	...	...	...	...	...

Sumber/Source: Dinas Pekerjaan Umum & Penataan Ruang Kabupaten Trenggalek/ PU Bina Marga and Irrigation Services of Trenggalek Regency

Lanjutan Tabel/Continued Table 1.2.1

Bulan Month	Kecepatan Angin (m/det) Wind Velocity (m/sec)			Tekanan Udara/Atmospheric Pressure (mbar)		
	Minimum	Rata-rata Average	Maksimum Maximum	Minimum	Rata-rata Average	Maksimum Maximum
(1)	(8)	(9)	(10)	(11)	(12)	(13)
Januari/January	...	...	...	...	...	...
Februari/February	...	...	...	...	...	...
Maret/March	...	...	...	...	...	...
April/April	...	...	...	...	...	...
Mei/May	...	...	...	...	...	...
Juni/June	...	...	...	...	...	...
Juli/July	...	...	...	...	...	...
Agustus/August	...	...	...	...	...	...
September/September	...	...	...	...	...	...
Oktober/October	...	...	...	...	...	...
November/November	...	...	...	...	...	...
Desember/December	...	...	...	...	...	...
<b>Trenggalek</b>	...	...	...	...	...	...

Lanjutan Tabel/*Continued Table 1.2.1*

<b>Bulan Month</b>	<b>Jumlah Curah Hujan Number of Precipitation (mm)</b>	<b>Jumlah Hari Hujan (hari) Number of Rainy Days (day)</b>	<b>Penyinaran Matahari Duration of Sunshine (%)</b>
(1)	(14)	(15)	(16)
Januari/ <i>January</i>	406	20	...
Februari/ <i>February</i>	359	17	...
Maret/ <i>March</i>	273	16	...
April/ <i>April</i>	235	11	...
Mei/ <i>May</i>	37	4	...
Juni/ <i>June</i>	291	11	...
Juli/ <i>July</i>	49	2	...
Agustus/ <i>August</i>	110	9	...
September/ <i>September</i>	104	10	...
Oktober/ <i>October</i>	138	6	...
November/ <i>November</i>	520	21	...
Desember/ <i>December</i>	230	14	...
<b>Trenggalek</b>	<b>229</b>	<b>12</b>	<b>...</b>

# 02

## PEMERINTAHAN *Government*

### Jumlah Pegawai Negeri Sipil di Kabupaten Trenggalek tahun 2021

*Number of Civil Servants in Trenggalek Regency 2021*

**6.725 orang**

#### Jumlah PNS Perempuan di Kabupaten Trenggalek tahun 2021

*Number of female  
Civil Servants in  
Trenggalek Regency  
2021*

**3.510 orang**

#### Jumlah PNS Laki-laki di Kabupaten Trenggalek tahun 2021

*Number of male  
Civil Servants in  
Trenggalek Regency  
2021*

**3.215 orang**

GOVERNMENT





**PENJELASAN TEKNIS**

1. Pemerintahan adalah suatu sistem yang mengatur segala kegiatan masyarakat dalam suatu daerah/ wilayah/ negara yang meliputi segala aspek kehidupan berdasarkan norma-norma tertentu
2. Kabupaten Trenggalek sebagai salahsatu kabupaten di Kabupaten Trenggalek yang mempunyai sistem pemerintahan yang sama dengan kabupaten-kabupaten lain. Unit pemerintahan di bawah Kabupaten secara langsung adalah kecamatan. Masing-masing kecamatan terdiri dari beberapa desa, dari masing-masing desa terbagi atas dusun/ lingkungan, rukun kampung dan rukun tetangga (RT)
3. Berdasarkan Tingkat Perkembangan Desa, setiap desa dapat dikelompokkan menjadi 3 tingkat, yaitu Desa Swadaya, Desa Swakarya dan Desa Swasembada
4. Desa adalah desa dan desa adat atau yang disebut dengan nama lain, selanjutnya disebut Desa adalah kesatuan masyarakat hukum yang memiliki batas wilayah yang berwenang untuk mengatur dan mengurus urusan pemerintahan, kepentingan masyarakat setempat berdasarkan

**TECHNICAL NOTES**

1. *Governance is a system which arranges all activities in community in region / area / country which covers all the side of live based on certain norms*
2. *Trenggalek Regency as one of Regency in East Java Regency has the same Governance system with the other regencies Governance unit under Regency is distrct Each sub regency consist of some villages, from each village is divided into dusun / lingkungan, rukun kampung and rukun tetangga (RT)*
3. *Based on the development of village, each village can be categorized into three level, they are Swadaya village, Swakarsa village and Swasembada village*
4. *Village is village and custom village or that is called by other terms, hereinafter referred to as the village is the unity of the legal community who have territorial boundaries that are authorized to regulate and manage government affairs, the interest of local communities based on community initiatives,*

prakarsa masyarakat, hak asal usul, dan/atau hak tradisional yang diakui dan dihormati dalam system Pemerintahan Negara Kesatuan Republik Indonesia (Undang-Undang Nomor 6 Tahun 2014 tentang Desa).

*the origin and local customs that are acknowledged and respected within the unitary System of Government Republic of Indonesia (Law No. 6 Year 2014 about Village).*

5. Kelurahan adalah suatu wilayah yang dipimpin oleh seorang Lurah sebagai perangkat daerah kabupaten dan atau daerah kota di bawah kecamatan (Undang-Undang No. 32 Tahun 2004 tentang Pemerintahan Daerah
6. Anggota Dewan Perwakilan Rakyat Daerah (DPRD) dipilih melalui pemilihan umum (pemilu) dan dilantik dalam masa jabatan lima tahun.
7. Pegawai Negeri Sipil (PNS) adalah setiap warga negara Republik Indonesia yang telah memenuhi syarat yang ditentukan, diangkat oleh pejabat yang berwenang dan disertai tugas dalam jabatan negeri, atau disertai tugas negara lainnya, dan digaji berdasarkan peraturan perundang-undangan yang berlaku. PNS terdiri dari PNS pusat dan PNS daerah.

5. *Special village is an area that is led by a special village head (lurah) as an apparatus of regency and or municipality under the district (law no 32/2004 about local governmental)*
6. *Regional House of Representatives (DPRD) members are elected through a general election and appointed for a five-years membership.*
7. *Civil servants (PNS) is every citizen of the Republic of Indonesia which have been determined eligible, be appointed by the competent authority and assigned the task in a country office, or charge of any other country, and paid based on legislation and regulations. PNS consists of the central and regional civil servants.*



**ULASAN**

Kabupaten Trenggalek dengan luas wilayah seluas 1.261,40 km<sup>2</sup>. Dibagi habis menjadi 14 kecamatan, 152 desa, 5 kelurahan, 1.260 Rukun Warga (RW) dan 4.517 Rukun Tetangga (RT).

Jumlah anggota DPRD Kabupaten Trenggalek hasil Pemilu 2019 sebanyak 45 orang. Partai yang memperoleh kursi terbanyak adalah PKB dan PDI-P yaitu 11 dan 9 orang.

Jumlah Pegawai Negeri Sipil di Kabupaten Trenggalek berdasarkan jenis kelamin berjumlah 3.215 Laki-laki dan 3.510 perempuan. Pegawai Negeri Sipil ini terbagi sesuai dengan jabatannya, yaitu Fungsional Umum 1.699 orang, Fungsional tertentu 4.434 orang dan structural sebanyak 592 orang.

**DESCRIPTION**

*Trenggalek Regency which is about 1.261,40 km<sup>2</sup>, divided in to 14 subdistricts, 152 villages, 5 wards 1.260 group of citizen (RW) and 4.517 group of neighbour hood (RT).*

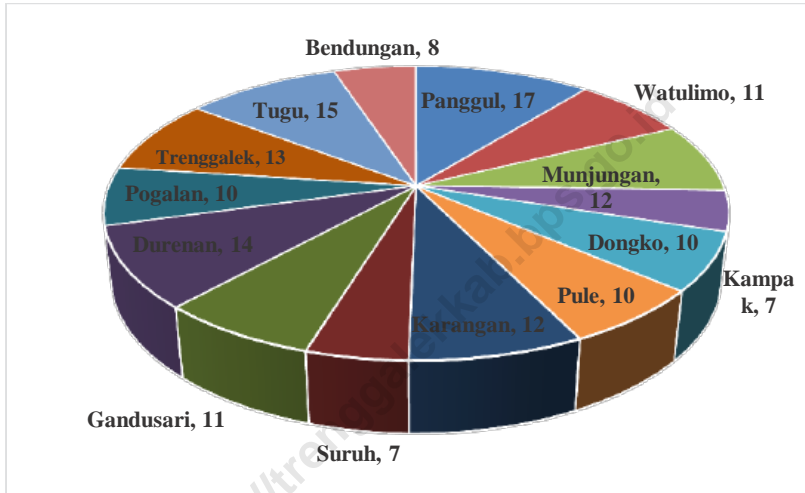
*The number of Parlement members in Trenggalek as a result of General Election in 2019 is 45 members, The Party which sent most personel are PKB and PDI-P, it's 11 and 9 members.*

*The number of Civil servants in Trenggalek Regency based on sex are 3.215 males and 3.510 females. Civil servants are divided according to their occupation, namely the Staf General Functional 1.699 people, Specific Functional 4.434 people and Structural are 592 people.*



**Gambar** 2.1  
**Figures**

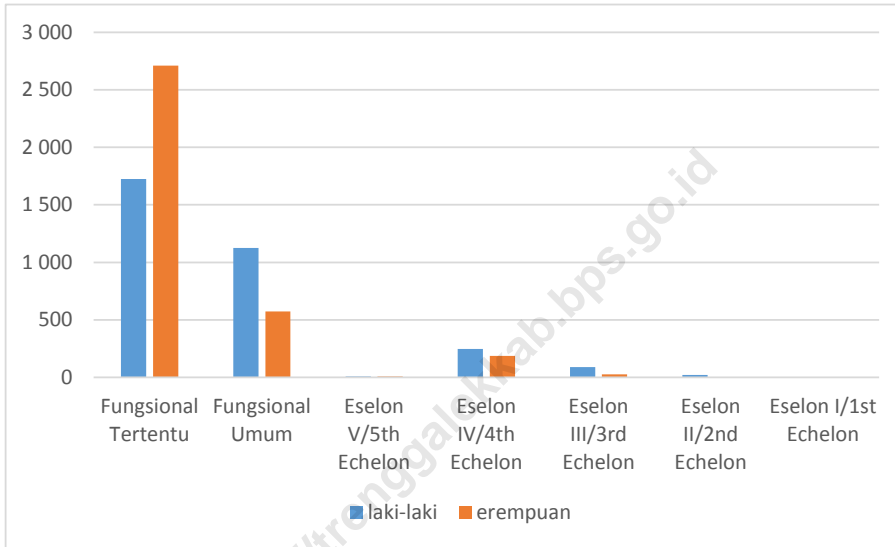
**Jumlah Desa/Kelurahan menurut Kecamatan di Kabupaten Trenggalek, 2021**



Sumber/Source : Peraturan Kepala Badan Pusat Statistik Nomor 29 Tahun 2018 Tanggal 15 Januari 2018 tentang Perubahan Atas Peraturan Kepala Badan Pusat Statistik Nomor 55 Tahun 2017 tentang Kode dan Nama Wilayah Kerja Statistik Tahun 2017  
*Chief Statistician Regulation Number 29/2018, January 15 2018, as a revision of Chief Statistician Regulation Number 55 of 2017 on Code and Name of Regional Level of Data Collection*

**Gambar** 2.2  
**Figures**

**Jumlah Pegawai Negeri Sipil menurut Jabatan dan Kabupaten Trenggalek, 2021**



Sumber/Source: Badan Kepegawaian, Pendidikan dan Pelatihan Daerah Kabupaten Trenggalek/ *Regional Personnel Affairs, Education and Training Agency of Trenggalek Regency*

## 2.1 WILAYAH ADMINISTRATIF ADMINISTRATIVE AREA

**Tabel** 2.1.1 **Jumlah Desa<sup>1</sup>/Kelurahan Menurut Kecamatan di Kabupaten Trenggalek, 2017–2021**  
**Table** 2.1.1 **Number of Villages<sup>1</sup>/Kelurahan by Subdistrict in Trenggalek Regency, 2017–2021**

Kecamatan Subdistrict	2017	2018	2019	2020	2021
(1)	(2)	(3)	(4)	(5)	(6)
010. Panggul	17	17	17	17	17
020. Munjungan	11	11	11	11	11
030. Watulimo	12	12	12	12	12
040. Kampak	7	7	7	7	7
050. Dongko	10	10	10	10	10
060. Pule	10	10	10	10	10
070. Karang	12	12	12	12	12
071. Suruh	7	7	7	7	7
080. Gandusari	11	11	11	11	11
090. Durenan	14	14	14	14	14
100. Pogalan	10	10	10	10	10
110. Trenggalek	13	13	13	13	13
120. Tugu	15	15	15	15	15
130. Bendungan	8	8	8	8	8
<b>Kabupaten Trenggalek</b>	<b>157</b>	<b>157</b>	<b>157</b>	<b>157</b>	<b>157</b>

Catatan/Note: <sup>1</sup>Termasuk Unit Permukiman Transmigrasi (UPT)/Include Transmigration Settlement Unit  
 Sumber/Source: Peraturan Kepala Badan Pusat Statistik Nomor 29 Tahun 2018 Tanggal 15 Januari 2018 tentang Perubahan Atas Peraturan Kepala Badan Pusat Statistik Nomor 55 Tahun 2017 tentang Kode dan Nama Wilayah Kerja Statistik Tahun 2017  
 Chief Statistician Regulation Number 29/2018, January 15 2018, as a revision of Chief Statistician Regulation Number 55 of 2017 on Code and Name of Regional Level of Data Collection

**Tabel**  
**Table 2.1.2**

**Jumlah Kelurahan Menurut Kecamatan di Kabupaten  
Treggalek, 2017 - 2021**  
**Number of Subdistrict by Subdistrict in Treggalek Regency,  
2017 - 2021**

Kecamatan Subdistrict	2017	2018	2019	2020	2021
(1)	(2)	(3)	(4)	(5)	(6)
010. Panggul	-	-	-	-	-
020. Munjungan	-	-	-	-	-
030. Watulimo	-	-	-	-	-
040. Kampak	-	-	-	-	-
050. Dongko	-	-	-	-	-
060. Pule	-	-	-	-	-
070. Karang	-	-	-	-	-
071. Suruh	-	-	-	-	-
080. Gandusari	-	-	-	-	-
090. Durenan	-	-	-	-	-
100. Pogalan	-	-	-	-	-
110. Treggalek	5	5	5	5	5
120. Tugu	-	-	-	-	-
130. Bendungan	-	-	-	-	-
<b>Treggalek</b>	<b>5</b>	<b>5</b>	<b>5</b>	<b>5</b>	<b>5</b>

Sumber/Source: Peraturan Kepala Badan Pusat Statistik Nomor 29 Tahun 2018 Tanggal 15 Januari 2018 tentang Perubahan Atas Peraturan Kepala Badan Pusat Statistik Nomor 55 Tahun 2017 tentang Kode dan Nama Wilayah Kerja Statistik Tahun 2017/  
Chief Statistician Regulation Number 29/2018, January 15 2018, as a revision of Chief Statistician Regulation Number 55 of 2017 on Code and Name of Regional Level of Data Collection.

**Tabel 2.1.3**  
**Table**

**Jumlah Rukun Warga dan Rukun Tetangga Menurut Kecamatan di Kabupaten Trenggalek, 2021**  
**Number of Community Groups and Neighbourhood Groups by Subdistrict in Trenggalek Regency, 2021**

Kecamatan Subdistrict	Rukun Warga (RW) Community Groups		Rukun Tetangga (RT) Neighbourhood Groups	
	2020	2021	2020	2021
(1)	(2)	(3)	(4)	(5)
010. Panggul	155	155	521	521
020. Munjungan	66	66	356	356
030. Watulimo	79	79	336	336
040. Kampak	76	76	251	251
050. Dongko	115	115	459	459
060. Pule	93	93	379	379
070. Karangn	71	71	296	296
071. Suruh	41	41	189	189
080. Gandusari	125	125	328	328
090. Durenan	81	81	313	313
100. Pogalan	121	121	319	319
110. Trenggalek	74	74	244	244
120. Tugu	99	99	324	324
130. Bendungan	64	64	202	202
<b>Kabupaten Trenggalek</b>	<b>1 260</b>	<b>1 260</b>	<b>4 517</b>	<b>4 517</b>

Sumber/Source: Bagian Pemerintahan, Pemerintah Kabupaten Trenggalek/Governance Section of Trenggalek Regency Government

## 2.2 DEWAN PERWAKILAN RAKYAT DAERAH REGIONAL HOUSE OF REPRESENTATIVE

**Tabel** 2.2.1 **Jumlah Anggota Dewan Perwakilan Rakyat Daerah Menurut Partai Politik dan Jenis Kelamin di Kabupaten Trenggalek, 2021**  
*Total Members of Regional House of Representatives by Political Parties and Sex in Trenggalek Regency, 2021*

Partai Politik <i>Political Parties</i>	Jenis Kelamin <i>Sex</i>		Jumlah <i>Total</i>
	Laki-Laki <i>Male</i>	Perempuan <i>Female</i>	
(1)	(2)	(3)	(4)
1. Partai Kebangkitan Bangsa (PKB)	10	1	11
2. Partai Persatuan Pembangunan (PPP)	1	-	1
3. Partai Demokrasi Indonesia Perjuangan (PDI-P)	8	1	9
4. Partai Golongan Karya (Golkar)	5	1	6
5. Partai Hati Nurani Rakyat (Hanura)	2	-	2
6. Partai Demokrat (PD)	5	-	5
7. Partai Gerakan Indonesia Raya (Gerindra)	3	-	3
8. Partai Amanat Nasional (PAN)	2	-	2
9. Partai Keadilan Sejahtera (PKS)	6	-	6
<b>Kabupaten Trenggalek</b>	<b>42</b>	<b>3</b>	<b>45</b>

Sumber/Source: Komisi Pemilihan Umum Kabupaten Trenggalek/*The National General Election Commission of Trenggalek Regency*



**Tabel**  
**Table** 2.2.2

**Jumlah Anggota DPRD Hasil Pemilu 2019 Dirinci Menurut Pendidikan dan Jenis Kelamin**  
**Number of Assembly Members Election Result of 2019 Detailed Based on Education and Gender**

No	Tingkat Pendidikan Level of Education	Jumlah Anggota DPRD / Number of Assembly Members		
		Laki-Laki Male	Perempuan Female	Jumlah Total
(1)	(2)	(3)	(4)	(5)
1.	SD / Elementary School	-	-	-
2.	SLTP/MTs / Junior High School	-	-	-
3.	SLTA/SMK/MA / Senior High School	7	-	7
4.	D-III/Sarjana Muda / Academy	-	-	-
5.	D-IV	-	-	-
6.	S-1 / Bachelor	26	2	28
7.	S-2 / Master	8	1	9
8.	S-3 / Doctorate	1	-	1
<b>Kabupaten Trenggalek</b>		<b>42</b>	<b>3</b>	<b>45</b>

Sumber/Source: Sekretariat DPRD Kabupaten Trenggalek / Regional House of Representatives Secretary of Trenggalek Regency

**Tabel**  
**Table** 2.2.3**Jumlah Anggota DPRD Hasil Pemilu 2019 Dirinci Menurut Fraksi**  
**Number of Assembly Members Election Result of 2019 Detailed Based on Faction**

No	Fraksi Faction	Jumlah Anggota DPRD Number of Assembly Members
(1)	(2)	(3)
1.	Fraksi Kebangkitan Bangsa	11
2.	Fraksi Demokrasi Indonesia Perjuangan	9
3.	Fraksi PARI	8
4.	Fraksi Golongan Karya	6
5.	Fraksi Demokrat	5
6.	Fraksi Keadilan Sejahtera	6
<b>Kabupaten Trenggalek</b>		<b>45</b>

Sumber/Source: Sekretariat DPRD Kabupaten Trenggalek / Regional House of Representatives Secretary of Trenggalek Regency

**Tabel**  
**Table** 2.2.4

**Jumlah Anggota DPRD Dirinci Menurut Kelompok Umur, 2021**  
**Number of Assembly Members Detailed Based on Ages Group, 2021**

No	Fraksi Faction	Jumlah Anggota Total of Members
(1)	(2)	(3)
1.	21 - 35 Tahun/Years Old	-
2.	36 - 49 Tahun/Years Old	4
3.	50 - 59 Tahun/Years Old	38
4.	60 Tahun Keatas/Years Old	3
<b>Kabupaten Trenggalek</b>		<b>45</b>

Sumber/Source: Sekretariat DPRD Kabupaten Trenggalek / Regional House of Representatives Secretary of Trenggalek Regency

**Tabel**  
**Table** 2.2.5**Rekapitulasi Jumlah Pemilih Pada Pemilu Presiden,  
2019**  
*Recapitulation of Voters in the Presidential Election,  
2019*

No	Kecamatan Subdistrict	TPS	Jumlah Pemilih		
			Laki-Laki Male	Perempuan Female	Jumlah Total
(1)	(2)	(3)	(4)	(5)	(6)
1	Panggal	250	32 273	31 943	64 216
2	Munjungan	204	20 979	20 640	41 619
3	Watulimo	277	27 298	26 634	53 932
4	Kampak	140	14 884	14 836	29 720
5	Dongko	232	27 061	26 130	53 191
6	Pule	192	22 823	22 519	45 342
7	Karangan	163	19 179	19 765	38 944
8	Suruh	99	10 549	10 528	21 077
9	Gandusari	160	20 714	20 725	41 439
10	Durenan	163	19 764	20 063	39 827
11	Pogalan	164	20 409	20 426	40 835
12	Trenggalek	206	24 711	25 541	50 252
13	Tugu	161	19 375	20 039	39 414
14	Bendungan	101	10 965	10 976	21 941
<b>Kabupaten Trenggalek</b>		<b>2 512</b>	<b>290 984</b>	<b>290 765</b>	<b>581 749</b>

Sumber/Source: Komisi Pemilihan Umum Kabupaten Trenggalek/*The National General Election Commission of Trenggalek Regency*

## 2.3 SUMBER DAYA MANUSIA HUMAN RESOURCES

**Tabel 2.3.1** Jumlah Pegawai Negeri Sipil Menurut Jabatan dan Jenis Kelamin di Kabupaten Trenggalek, Desember 2020 dan Desember 2021  
*Number of Civil Servants by Occupation and Sex in Trenggalek Regency, December 2020 dan December 2021*

Jabatan <i>Occupation</i>	2020		Jumlah <i>Total</i>
	Laki-laki <i>Male</i>	Perempuan <i>Female</i>	
(1)	(2)	(3)	(4)
Fungsional Tertentu <i>Specific Functional</i>	1 707	2 569	4 276
Fungsional Umum <i>Staf General Functional</i>	1 415	968	2 383
Struktural/ <i>Structural</i>			
Eselon V/5th Echelon	9	10	19
Eselon IV/4th Echelon	270	197	467
Eselon III/3rd Echelon	105	29	134
Eselon II/2nd Echelon	21	5	26
Eselon I/1st Echelon	-	-	-
<b>Jumlah/<i>Total</i></b>	<b>3 527</b>	<b>3 778</b>	<b>7 305</b>

Lanjutan Tabel/*Continued Table 2.3.1*

Jabatan <i>Occupation</i>	2021		Jumlah <i>Total</i>
	Laki-laki <i>Male</i>	Perempuan <i>Female</i>	
(1)	(5)	(6)	(7)
Fungsional Tertentu <i>Specific Functional</i>	1 724	2 710	4 434
Fungsional Umum <i>Staf General Functional</i>	1 126	573	1 699
Struktural/ <i>Structural</i>			
Eselon V/5th Echelon	9	9	18
Eselon IV/4th Echelon	247	187	434
Eselon III/3rd Echelon	89	27	116
Eselon II/2nd Echelon	20	4	24
Eselon I/1st Echelon	-	-	-
<b>Jumlah/<i>Total</i></b>	<b>3 215</b>	<b>3 510</b>	<b>6 725</b>

Sumber/*Source*: Badan Kepegawaian, Pendidikan dan Pelatihan Daerah Kabupaten Trenggalek/*Regional Personnel Affairs, Education and Training Agency of Trenggalek Regency*

**Tabel**  
**Table** 2.3.2

**Jumlah Pegawai Negeri Sipil Menurut Tingkat Pendidikan dan Jenis Kelamin di Kabupaten Trenggalek, Desember 2020 dan Desember 2021**  
**Number of Civil Servants by Educational Level and Sex in Trenggalek Regency, December 2020 and December 2021**

Tingkat Pendidikan <i>Educational Level</i>	2020		
	Laki-laki <i>Male</i>	Perempuan <i>Female</i>	Jumlah <i>Total</i>
(1)	(2)	(3)	(4)
Sampai dengan SD <i>Up to Primary School</i>	81	6	87
SMP/Sederajat <i>General Vocational Junior High School</i>	178	15	193
SMA/Sederajat <i>General/Vocational Senior High School</i>	777	341	1 118
Diploma I, II/Akta I, II <i>Diploma I, II/Akta I, II</i>	77	69	146
Diploma III/Akta III/Sarjana Muda <i>Diploma III/Akta III/Bachelor</i>	279	687	966
Tingkat Sarjana/Doktor/Ph.D <i>University Graduates</i>	2 135	2 660	4 795
<b>Jumlah/Total</b>	<b>3 527</b>	<b>3 778</b>	<b>7 305</b>

Lanjutan Tabel/Continued Table 2.3.2

Tingkat Pendidikan <i>Educational Level</i>	2021		
	Laki-laki <i>Male</i>	Perempuan <i>Female</i>	Jumlah <i>Total</i>
(1)	(2)	(3)	(4)
Sampai dengan SD <i>Up to Primary School</i>	73	6	79
SMP/Sederajat <i>General Vocational Junior High School</i>	163	12	175
SMA/Sederajat <i>General/Vocational Senior High School</i>	694	311	1 005
Diploma I, II/Akta I, II <i>Diploma I, II/Akta I, II</i>	54	47	101
Diploma III/Akta III/Sarjana Muda <i>Diploma III/Akta III/Bachelor</i>	271	677	948
Tingkat Sarjana/Doktor/Ph.D <i>University Graduates</i>	1 960	2 457	4 417
<b>Jumlah/Total</b>	<b>3 215</b>	<b>3 510</b>	<b>6 725</b>

Sumber/Source: Badan Kepegawaian, Pendidikan dan Pelatihan Daerah Kabupaten Trenggalek/*Regional Personnel Affairs, Education of Trenggalek Regency*



**Tabel**  
**Table** 2.3.3

**Jumlah Pegawai Negeri Sipil Menurut Tingkat  
Kepangkatan dan Jenis Kelamin di Kabupaten Trenggalek,  
Desember 2020 dan Desember 2021**  
*Number of Civil Servants by Hierarchy and Sex in  
Trenggalek Regency, December 2020 and December  
2021*

Pangkat/Golongan/Ruang Hierarchy	2020		
	Laki-laki Male	Perempuan Female	Jumlah Total
(1)	(2)	(3)	(4)
1. I/A (Juru Muda)	-	-	-
2. I/B (Juru Muda Tingkat I)	10	-	10
3. I/C (Juru)	31	2	33
4. I/D (Juru Tingkat I)	101	4	105
<b>Golongan I/Range I</b>	<b>142</b>	<b>6</b>	<b>148</b>
5. II/A (Pengatur Muda)	73	10	83
6. II/B (Pengatur Muda Tingkat I)	160	25	185
7. II/C (Pengatur)	306	201	507
8. II/D (Pengatur Tingkat I)	265	195	460
<b>Golongan II/Range II</b>	<b>804</b>	<b>431</b>	<b>1 235</b>
9. III/A (Penata Muda)	366	565	931
10. III/B (Penata Muda Tingkat I)	352	503	855
11. III/C (Penata)	402	602	1 004
12. III/D (Penata Tingkat I)	409	451	860
<b>Golongan III/Range III</b>	<b>1 529</b>	<b>2 121</b>	<b>3 650</b>
13. IV/A (Pembina)	452	392	844
14. IV/B (Pembina Tingkat I)	531	764	1 295
15. IV/C (Pembina Utama Muda)	61	63	124
16. IV/D (Pembina Utama Madya)	8	1	9
17. IV/E (Pembina Utama)	-	-	-
<b>Golongan IV/Range IV</b>	<b>1 052</b>	<b>1 220</b>	<b>2 272</b>
<b>Jumlah/Total</b>	<b>3 527</b>	<b>3 778</b>	<b>7 305</b>

Lanjutan Tabel/*Continued Table 2.3.3*

Pangkat/Golongan/Ruang Hierarchy	2021		
	Laki-laki Male	Perempuan Female	Jumlah Total
(1)	(5)	(6)	(7)
1. I/A (Juru Muda)	-	-	-
2. I/B (Juru Muda Tingkat I)	1	-	1
3. I/C (Juru)	32	-	32
4. I/D (Juru Tingkat I)	58	5	63
<b>Golongan I/Range I</b>	<b>91</b>	<b>5</b>	<b>96</b>
5. II/A (Pengatur Muda)	88	3	91
6. II/B (Pengatur Muda Tingkat I)	122	24	146
7. II/C (Pengatur)	258	172	430
8. II/D (Pengatur Tingkat I)	307	186	493
<b>Golongan II/Range II</b>	<b>775</b>	<b>385</b>	<b>1 160</b>
9. III/A (Penata Muda)	346	558	904
10. III/B (Penata Muda Tingkat I)	277	398	675
11. III/C (Penata)	416	622	1 038
12. III/D (Penata Tingkat I)	394	510	904
<b>Golongan III/Range III</b>	<b>1 433</b>	<b>2 088</b>	<b>3 521</b>
13. IV/A (Pembina)	385	315	700
14. IV/B (Pembina Tingkat I)	469	656	1 125
15. IV/C (Pembina Utama Muda)	54	59	113
16. IV/D (Pembina Utama Madya)	8	2	10
17. IV/E (Pembina Utama)	-	-	-
<b>Golongan IV/Range IV</b>	<b>916</b>	<b>1 032</b>	<b>1 948</b>
<b>Jumlah/Total</b>	<b>3 215</b>	<b>3 510</b>	<b>6 725</b>

Sumber/Source: Badan Kepegawaian, Pendidikan dan Pelatihan Daerah Kabupaten Trenggalek/*Regional Personnel Affairs, Education of Trenggalek Regency*

**Tabel**  
**Table** 2.3.4

**Jumlah Pegawai Negeri Sipil Menurut Dinas/Instansi  
Pemerintah dan Jenis Kelamin di Kabupaten Trenggalek,  
2021**  
*Number of Civil Servants by Institution/Office and Sex in  
Trenggalek Regency, 2021*

<i>Dinas/Instansi Pemerintahan Institution/Office</i>	<i>Jenis Kelamin/Sex</i>		<i>Jumlah Total</i>
	<i>Laki-laki Male</i>	<i>Perempuan Female</i>	
(1)	(2)	(3)	(4)
Sekretariat Daerah	72	52	124
Sekretariat DPRD	22	10	32
Inspektorat	24	15	39
Dinas Pendidikan, Pemuda, dan Olahraga	1 719	2 031	3 750
Dinas Kesehatan, Pengendalian Penduduk dan Keluarga Berencana	293	740	1 033
Dinas Pekerjaan Umum dan Penataan Ruang	84	19	103
Dinas Perumahan, Kawasan Permukiman dan Lingkungan hidup	84	14	98
Satuan Polisi Pamong Praja dan Kebakaran	45	2	47
Dinas Sosial, Pemberdayaan Perempuan, dan Perlindungan Anak	19	14	33
Dinas Perindustrian dan Tenaga Kerja	17	14	31
Dinas Pertanian dan Pangan	86	52	138
Dinas Kependudukan dan Pencatatan Sipil	29	21	50
Dinas Pemberdayaan Masyarakat dan Desa	27	13	40
Dinas Perhubungan	64	8	72
Dinas Komunikasi dan Informatika	26	17	43
Dinas Koperasi dan Usaha Mikro dan Perdagangan	62	20	82
Dinas Penanaman Modal dan Pelayanan Terpadu Satu Pintu	14	16	30
Dinas Kearsipan dan Perpustakaan	10	15	25

Lanjutan Tabel/*Continued Table 2.3.4*

Dinas Perikanan	19	12	31
Dinas Pariwisata dan Kebudayaan	58	19	77
Badan Perencanaan Pembangunan, Penelitian dan Pengembangan Daerah	27	13	40
Badan Keuangan Daerah	31	26	57
Badan Kepegawaian Daerah	22	23	45
Badan Penanggulangan Bencana Daerah	19	5	24
RSUD Dr. Soedomo	135	265	400
Kecamatan Trenggalek	41	11	52
Kecamatan Pogalan	9	5	14
Kecamatan Durenan	10	7	17
Kecamatan Watulimo	11	3	14
Kecamatan Munjungan	11	4	15
Kecamatan Kampak	10	8	18
Kecamatan Gandusari	10	4	14
Kecamatan Karanganyar	16	6	22
Kecamatan Suruh	10	6	16
Kecamatan Dongko	15	1	16
Kecamatan Pule	8	4	12
Kecamatan Tugu	13	5	18
Kecamatan Bendungan	15	4	19
Kecamatan Panggul	14	1	15
Kantor Kesatuan Bangsa dan Politik	13	5	18
<b>Kabupaten Trenggalek</b>	<b>3 214</b>	<b>3 510</b>	<b>6 724</b>

Sumber/Source: Badan Kepegawaian, Pendidikan dan Pelatihan Daerah Kabupaten Trenggalek/*Regional Personnel Affairs, Education of Trenggalek Regency*

**Tabel 2.3.5** Jumlah Anggota Kepolisian Menurut Pendidikan, Usia dan Jenis Kelamin, 2021  
**Number of Police Officer Based on Education, Age and Gender, 2021**

Uraian Description	Jenis Kelamin / Sex		Jumlah Total
	Laki-laki Male	Perempuan Female	
(1)	(2)	(3)	(4)
1. Menurut Pendidikan / By Education			
a. SD	-	-	-
b. SMP	1	-	1
c. SMA	375	3	378
d. Akademi/Universitas	242	27	269
<b>Jumlah / Total</b>	<b>618</b>	<b>30</b>	<b>648</b>
2. Menurut Usia / By to Age			
a. < 25 Tahun	59	11	70
b. 25-34 Tahun	74	9	83
c. > 35 Tahun	485	10	495
<b>Jumlah / Total</b>	<b>618</b>	<b>30</b>	<b>648</b>

Sumber/Source: Kepolisian Resort Kabupaten Trenggalek/State Police, East Java Area in Trenggalek

**Tabel** 2.3.6 **Jumlah Anggota Kepolisian Menurut Golongan Pangkat dan Jenis Kelamin, 2021**  
**Table** 2.3.6 **Number of Police Officer Based on Hierarchy and Gender, 2021**

Golongan Kepangkatan <i>Hierarchy</i>	Jenis Kelamin/ <i>Gender</i>		
	Laki-laki <i>Male</i>	Perempuan <i>Female</i>	Jumlah <i>Total</i>
(1)	(2)	(3)	(4)
1 Perwira	66	2	68
2 Bintara	552	28	580
3 Tantama	-	-	-
<b>Jumlah/ Total 2020</b>	<b>618</b>	<b>30</b>	<b>648</b>

Sumber/Source: Kepolisian Resort Kabupaten Trenggalek/*State Police, East Java Area in Trenggalek*

Sumber/Source: Badan Keuangan Daerah Kabupaten Trenggalek

## 2.4 KEUANGAN PEMERINTAH GOVERNMENT FINANCE

**Tabel 2.4.1** Realisasi Pendapatan Pemerintah Kabupaten Trenggalek Menurut Jenis Pendapatan (rupiah), 2020–2021  
*Actual Trenggalek Regency Government Revenues by Kind of Revenues (rupiahs), 2020–2021*

Jenis Pendapatan/Kind of Revenues	2020	2021*
(1)	(2)	(3)
<b>1. PENDAPATAN - LRA</b>	<b>1 930 495 112 535,78</b>	<b>146 253 748 123,12</b>
<b>1. PENDAPATAN ASLI DAERAH (PAD) - LRA</b>	<b>285 134 071 594,78</b>	<b>26 690 009 208,00</b>
Pendapatan Pajak Daerah - LRA	37 709 376 344,75	7 212 390 509,00
Pendapatan Retribusi Daerah - LRA	19 489 033 905,80	1 068 716 932,52
Pendapatan Hasil Pengelolaan Kekayaan Daerah yang Dipisahkan - LRA	4 877 355 664,52	111 282 631 473,60
Lain-lain PAD Yang Sah - LRA	223 058 305 679,71	782 181 184 461,14
<b>2. PENDAPATAN TRANSFER - LRA</b>	<b>1 315 922 498 806,00</b>	<b>682 012 634 543,00</b>
<b>1. Pendapatan Transfer Pemerintah Pusat - LRA</b>	<b>83 569 532 725,00</b>	<b>411 324 938 267,00</b>
<b>Dana Transfer Umum</b>	-	<b>26 926 843 138,00</b>
Bagi Hasil Pajak - LRA	26 914 159 113,00	45 049 890 129,00
Bagi Hasil Bukan Pajak/Sumber Daya Alam - LRA	56 655 373 612,00	339 348 205 000,00
Dana Alokasi Umum (DAU) - LRA	916 327 610 000,00	180 048 038 876,00
<b>Dana Transfer Khusus</b>	-	<b>180 048 038 876,00</b>
Dana Alokasi Khusus (DAK) - LRA	316 025 356 081,00	90 639 657 400,00
<b>Pendapatan Transfer Pemerintah Pusat - Lainnya - LRA</b>	<b>329 438 542 135,00</b>	
Dana Penyesuaian - LRA	6 077 270 000,00	
Dana Kontigensi - LRA	-	14 826 485 000,00
Dana Insentif Daerah	-	75 813 172 400,00
Dana Desa	-	93 794 497 061,00
<b>2. Pendapatan Transfer Pemerintah Daerah Lainnya - LRA</b>	<b>122 681 832 135,00</b>	<b>93 794 497 061,00</b>
Pendapatan Bagi Hasil Pajak - LRA	192 886 911 000,00	
Pendapatan Bagi Hasil Lainnya		6 374 052 857,14

Lanjutan Tabel/*Continued Table 2.4.1*

<b>3. Bantuan Keuangan - LRA</b>	<b>7 792 529 000,00</b>	<b>6 374 052 857,14</b>
Bantuan Keuangan Provinsi - LRA	-	84 405 121 758,00
<b>3. LAIN-LAIN PENDAPATAN DAERAH YANG SAH - LRA</b>	<b>2 025 841 017 382,55</b>	<b>24 425 642 758,00</b>
Pendapatan Hibah - LRA	63 396 978 255,00	59 979 479 000,00
Pendapatan Lainnya	-	-
<b>PENDAPATAN - LRA</b>	<b>1 930 495 112 535,78</b>	<b>1 012 840 054 342,26</b>



**Tabel**  
**Table** 2.4.2

**Realisasi Belanja Pemerintah Kabupaten Trenggalek  
Menurut Jenis Belanja (ribu rupiah), 2020–2021  
Actual Trenggalek Regency Government Expenditures by  
Kind of Expenditures (thousand rupiahs), 2020–2021**

Jenis Pendapatan Kind of Revenues	2020	2021
(1)	(2)	(3)
<b>1. BELANJA OPERASI</b>	<b>1 294 508 621 337,05</b>	<b>826 881 133 099,83</b>
Belanja Pegawai	737 624 742 536,80	402 503 361 305,92
Belanja Barang dan Jasa	453 532 912 374,08	368 111 257 983,13
Belanja Bunga	-	64 854 167,00
Belanja Hibah	97 936 696 171,17	49 824 039 643,78
Belanja Bantuan Sosial	5 414 270 255,00	6 377 620 000,00
<b>2. BELANJA MODAL</b>	<b>231 313 877 678,23</b>	<b>235 281 656 250,67</b>
Belanja Modal Tanah	826 685 533,00	2 630 461 896,00
Belanja Modal Peralatan dan Mesin	68 146 707 076,80	51 722 677 383,17
Belanja Modal Gedung dan Bangunan	49 212 038 308,58	88 986 840 762,85
Belanja Modal Jalan, Irigasi dan Jaringan	95 796 787 008,04	88 414 630 958,65
Belanja Modal Aset Tetap Lainnya	8 438 114 040,00	3 527 045 250,00
Belanja Modal Aset Lainnya	8 893 545 711,81	-
<b>3. BELANJA TAK TERDUGA</b>	<b>65 590 735 355,00</b>	<b>7 310 707 676,33</b>
Belanja Tak Terduga	65 590 735 355,00	7 310 707 676,33
<b>4. TRANSFER</b>	<b>270 575 591 407,00</b>	<b>136 037 648 202,02</b>
<b>1. TRANSFER BAGI HASIL KE DESA</b>	<b>4 964 174 115,00</b>	<b>5 465 426 402,02</b>
Bagi Hasil Pajak	2 534 325 045,00	3 631 679 863,57
Bagi Hasil Retribusi	2 429 849 070,00	1 833 746 538,45

Lanjutan Tabel/*Continued Table 2.4.2*

<b>2. TRANSFER BANTUAN KEUANGAN</b>	<b>265 611 417 292,00</b>	<b>130 572 221 800,00</b>
Transfer Bantuan Keuangan ke Desa	265 611 417 292,00	169 141 958 200,00
Transfer Bantuan Keuangan Lainnya	-	(38 569 736 400,00)
<b>SURPLUS / (DEFISIT)</b>	<b>(30 811 207 649,38)</b>	<b>(192 671 090 886,59)</b>
<b>3. PEMBIAYAAN</b>	-	-
<b>1. PENERIMAAN PEMBIAYAAN</b>	<b>207 183 498 369,07</b>	<b>72 489 036 327,69</b>
Penggunaan SiLPA	192 040 767 729,07	72 421 290 719,69
Pencairan Dana Cadangan	15 000 000 000,00	-
Penerimaan Kembali Investasi Non Permanen Lainnya	142 730 640,00	67 745 608,00
<b>2. PENGELUARAN PEMBIAYAAN</b>	<b>2 500 000 000,00</b>	<b>4 030 000 000,00</b>
Pembentukan Dana Cadangan	-	-
Penyertaan Modal (Investasi) Pemerintah Daerah	2 500 000 000,00	4 030 000 000,00
<b>PEMBIAYAAN NETTO</b>	<b>204 683 498 369,07</b>	<b>105 959 036 327,69</b>
<b>SISA LEBIH PEMBIAYAAN ANGGARAN (SILPA)</b>	<b>173 872 290 719,69</b>	<b>(86 712 054 558,90)</b>
<b>1. ASET</b>	-	-
<b>1. ASET LANCAR</b>	-	-
Kas di Kas Daerah	153 910 690 861,94	-
Kas di Bendahara Penerimaan	278 289 137,00	-
Kas di Badan Layanan Umum Daerah	16 457 506 302,64	-
Kas Lainnya	3 225 804 418,11	-
Piutang Pajak	1 730 168 230,00	-
Piutang Retribusi	1 335 204 436,00	-
Piutang Pendapatan Hasil Pengelolaan Kekayaan Daerah yang dipisahkan	1 285 067 739,52	-

Lanjutan Tabel/*Continued Table 2.4.2*

Piutang Lain-Lain PAD Yang Sah	18 282 090 300,16	-
Piutang Dana Bagi Hasil	10 442 227 479,00	-
Piutang Lainnya	7 647 289,00	-
Penyisihan Piutang	(2 420 305 328,90)	-
Beban Dibayar Dimuka	256 136 547,65	-
Persediaan	26 753 780 140,23	-
<b>JUMLAH ASET LANCAR</b>	<b>231 544 307 552,35</b>	-
<b>2. INVESTASI JANGKA PANJANG</b>	-	-
<b>Investasi Jangka Panjang Non Permanen</b>	<b>6 880 757,13</b>	-
Investasi Non Permanen Lainnya	4 480 610 606,13	-
Penyisihan Dana Bergulir Tidak Tertagih	(4 473 729 849,00)	-
<b>Investasi Jangka Panjang Permanen</b>	<b>75 511 953 209,96</b>	-
Penyertaan Modal Pemerintah Daerah	75 511 953 209,96	-
Investasi Permanen Lainnya	-	-
<b>JUMLAH INVESTASI JANGKA PANJANG</b>	<b>75 518 833 967,09</b>	-
<b>3. ASET TETAP</b>	-	-
Tanah	386 701 435 161,00	-
Peralatan dan Mesin	649 005 140 402,00	-
Gedung dan Bangunan	966 403 927 390,73	-
Jalan, Irigasi, dan Jaringan	2 014 890 496 381,00	-
Aset Tetap Lainnya	24 852 305 413,00	-
Konstruksi Dalam Pengerjaan	22 117 670 888,08	-
Akumulasi Penyusutan	(2 029 050 109 947,09)	-

Lanjutan Tabel/*Continued Table 2.4.2*

<b>JUMLAH ASET TETAP</b>	<b>2 034 920 865 688,72</b>	-
<b>5. ASET LAINNYA</b>	-	-
Kemitraan dengan Pihak Ketiga	805 900 000,00	-
Aset Tidak Berwujud	3 636 309 705,00	-
Amortisasi Aset Tidak Berwujud	(3 000 749 372,68)	-
Aset Lain-lain	8 869 632 344,80	-
<b>JUMLAH ASET LAINNYA</b>	<b>10 311 092 677,12</b>	-
<b>JUMLAH ASET</b>	<b>2 352 295 099 885,28</b>	-
<b>2. KEWAJIBAN</b>	-	-
<b>1. KEWAJIBAN JANGKA PENDEK</b>	-	-
Utang Perhitungan Pihak Ketiga (PFK)	-	-
Pendapatan Diterima Dimuka	1 153 595 474,77	-
Utang Beban	20 417 929 859,71	-
Utang Jangka Pendek Lainnya	4 773 070 124,00	-
<b>JUMLAH KEWAJIBAN JANGKA PENDEK</b>	<b>26 344 595 458,48</b>	-
<b>2. KEWAJIBAN JANGKA PANJANG</b>	-	-
<b>JUMLAH KEWAJIBAN</b>	<b>26 344 595 458,48</b>	-
<b>EKUITAS</b>	<b>2 325 950 504 426,80</b>	-
<b>EKUITAS</b>	<b>2 325 950 504 426,80</b>	-
<b>JUMLAH KEWAJIBAN DAN EKUITAS DANA</b>	<b>2 352 295 099 885,28</b>	-
<b>1. BELANJA OPERASI</b>	<b>1 294 508 621 337,05</b>	<b>826 881 133 099,83</b>

Catatan : \*) Angka sementara, bisa berubah

Sumber/Source: Badan Keuangan Daerah Kabupaten Trenggalek

# 03

## PENDUDUK DAN KETENAGAKERJAAN *Population and Employment*

### Jumlah Penduduk di Kabupaten Trenggalek tahun 2021

*Population in Trenggalek Regency 2021*

**734.888 jiwa**



Jumlah Penduduk laki-laki  
di Kabupaten Trenggalek  
tahun 2021

*Male Population in Trenggalek Regency 2021*

**369.196  
jiwa**



Jumlah Penduduk Perempuan  
di Kabupaten Trenggalek  
tahun 2021

*Female Population in Trenggalek Regency 2021*

**365.692  
jiwa**

**Kecamatan Panggul  
memiliki penduduk  
terbanyak**

*Panggul sub regency has  
most population*

**79.060 jiwa**

**Kecamatan Bendungan  
memiliki penduduk  
paling sedikit**

*Bendungan sub regency has  
the smallest population*

**27.248 jiwa**

**Jumlah Pencari Kerja Terdaftar  
di Kabupaten Trenggalek  
tahun 2021**

*Number of Registered Job Applicants in  
Trenggalek Regency 2021*

**638 orang**

Pencari kerja terbanyak berasal dari kecamatan Watulimo sebesar 127 orang dan paling sedikit adalah kecamatan Bendungan yaitu 5 orang.

*The most job seeker is from Watulimo sub regency of 127 people and the least is from Bendungan 5 people.*





**PENJELASAN TEKNIS**

1. Sumber utama data kependudukan adalah sensus penduduk yang dilaksanakan setiap sepuluh tahun sekali. Sensus penduduk telah dilaksanakan sebanyak enam kali sejak Indonesia merdeka, yaitu tahun 1961, 1971, 1980, 1990, 2000, dan 2010.
2. Di dalam sensus penduduk, pencacahan dilakukan terhadap seluruh penduduk yang berdomisili di wilayah teritorial Indonesia termasuk warga negara asing kecuali anggota korps diplomatik negara sahabat beserta keluarganya.
3. Metode pengumpulan data dalam sensus dilakukan dengan wawancara antara petugas sensus dengan responden dan juga melalui e-census. Pencatatan penduduk menggunakan konsep usual residence, yaitu konsep di mana penduduk biasa bertempat tinggal. Bagi penduduk yang bertempat tinggal tetap dicacah di mana mereka biasa tinggal, sedangkan untuk penduduk yang tidak bertempat tinggal tetap dicacah di tempat di mana mereka ditemukan petugas sensus pada malam 'Hari Sensus'. Termasuk penduduk yang tidak bertempat tinggal tetap adalah tuna wisma, awak kapal berbendera Indonesia, penghuni perahu/rumah apung, masyarakat terpencil/terasing,

**TECHNICAL NOTES**

1. *The main source of demographic data is population census, which is conducted every ten years. Population Census has been conducted six times since Indonesia's independence: 1961, 1971, 1980, 1990, 2000, and 2010.*
2. *The population census enumerates all residents who domicile in the entire territory of Indonesia including foreign citizens except the diplomatic corps members and their families.*
3. *The method of data collection in a population census involves interviewing respondents and conducting e-census. Enumeration of the population uses the concept of "usual residence", which is the concept of "places where people usually live". De jure was applied to the permanent residents, while de facto was applied to non-permanent residents. The permanent residents were enumerated in place where they normally live, the non-permanent residents were enumerated where they were found by the enumerators, on the night of 'Census Date'. The non permanent residents include homeless people, ship crew, boat people, remote area community, and internally*

dan pengungsi. Bagi mereka yang mempunyai tempat tinggal tetap dan sedang bepergian ke luar wilayah lebih dari enam bulan, tidak dicacah di tempat tinggalnya, tetapi dicacah di tempat tujuannya.

4. Untuk tahun yang tidak dilaksanakan sensus penduduk, data kependudukan diperoleh dari hasil proyeksi penduduk. Proyeksi penduduk merupakan suatu perhitungan ilmiah yang didasarkan pada asumsi dari komponen-komponen perubahan penduduk, yaitu kelahiran, kematian, dan migrasi. Proyeksi penduduk Indonesia 2010–2035 menggunakan data dasar penduduk hasil SP2010.
5. Penduduk Indonesia adalah semua orang yang berdomisili di wilayah teritorial Indonesia selama 6 bulan atau lebih dan atau mereka yang berdomisili kurang dari 6 bulan tetapi bertujuan menetap.
6. Laju pertumbuhan penduduk adalah angka yang menunjukkan persentase pertambahan penduduk dalam jangka waktu tertentu.
7. Kepadatan penduduk adalah rasio banyaknya penduduk per kilometer persegi.
8. Rasio jenis kelamin adalah perbandingan antara penduduk laki-laki dan penduduk perempuan pada suatu wilayah dan waktu tertentu. Biasanya *displaced persons. Those who had permanent residence and had been travelling away from their home for six months or more were not enumerated in their permanent place, but in the place where they were during the census.*
4. *For the periods where the population census is not conducted, population projection is done to estimate population during those years. The population projection is an estimate based on the demographic components, such as birth, death, and migration. Indonesia's 2010–2035 population projection used the 2010 Population Census as the base population.*
5. *The population of Indonesia are all residents of the entire territory of Indonesia who have stayed for six months or longer, and those who intended to stay more than six months even though their length of stay is less than six months.*
6. *The growth rate of population is the number that show percentage of population growth within a specified period.*
7. *Population density is ratio of population per square kilometer.*
8. *Sex ratio is the ratio of male population to female population in a given area and time, usually expressed as the number of males for every 100 females*



- dinyatakan dengan banyaknya penduduk laki-laki untuk 100 penduduk perempuan.
9. Distribusi penduduk adalah pola persebaran penduduk di suatu wilayah, baik berdasarkan batas-batas geografis maupun berdasarkan batas-batas administrasi pemerintahan.
  10. Komposisi penduduk adalah pola persebaran penduduk menurut karakteristiknya, contoh: penduduk menurut kelompok umur, penduduk menurut jenis kelamin.
  11. Rumah tangga adalah seseorang atau sekelompok orang yang mendiami sebagian atau seluruh bangunan fisik/sensus dan biasanya tinggal bersama serta pengelolaan makan dari satu dapur. Yang dimaksud makan dari satu dapur adalah jika pengurusan kebutuhan sehari-harinya dikelola bersama-sama menjadi satu.
  12. Anggota rumah tangga adalah semua orang yang biasanya bertempat tinggal di suatu rumah tangga, baik yang berada di rumah pada waktu pencacahan maupun yang sementara tidak ada.
  13. Rata-rata anggota rumah tangga adalah angka yang menunjukkan rata-rata jumlah anggota rumah tangga per rumah tangga.
  14. Penduduk usia kerja adalah penduduk yang berumur 15 tahun ke atas.
9. *Population distribution is the pattern of population distribution in an area, either by geographic boundaries or by government administrative boundaries.*
  10. *Population composition is the pattern of population distribution by its characteristics, example: population by age group, population by sex.*
  11. *Household is an individual or group of people living in a physical/census building unit or part of it and usually commit on a common provision for food and other essentials of living. Common provision for food means one organising daily needs for all of household members.*
  12. *Household member are those who usually lives in a household regardless of their location at the time of enumeration.*
  13. *Average household size is the average number of household members per household.*
  14. *Working age population is persons of 15 years and over.*

15. Angkatan kerja adalah penduduk usia kerja (15 tahun ke atas) yang bekerja, punya pekerjaan namun sementara tidak bekerja, dan pengangguran.
  16. Bekerja adalah kegiatan ekonomi yang dilakukan oleh seseorang dengan maksud memperoleh atau membantu memperoleh pendapatan atau keuntungan dan lamanya bekerja paling sedikit 1 jam secara terus menerus dalam seminggu yang lalu (termasuk pekerja keluarga tanpa upah yang membantu dalam suatu usaha/kegiatan ekonomi).
  17. Jumlah jam kerja seluruhnya adalah jumlah jam kerja yang digunakan untuk bekerja (tidak termasuk jam kerja istirahat resmi dan jam kerja yang digunakan untuk hal-hal di luar pekerjaan).
  18. Lapangan usaha adalah bidang kegiatan dari pekerjaan/tempat bekerja di mana seseorang bekerja. Klasifikasi lapangan usaha mengikuti Klasifikasi Baku Lapangan Usaha Indonesia (KBLI) dalam 1 digit.
  19. Status pekerjaan adalah kedudukan seseorang dalam unit usaha/kegiatan dalam melakukan pekerjaan.
  20. Berusaha sendiri tanpa dibantu orang lain adalah bekerja atau berusaha dengan menanggung risiko secara ekonomis, yaitu dengan tidak kembalinya ongkos produksi yang telah dikeluarkan
15. *Labor force or economically active are persons of 15 years and over, who in the previous week were working, temporarily absent from work but having jobs, and unemployment.*
  16. *Working is economic activity conducted by a person and intended to earn income by doing work or helping to do work at least one hour continuously during the reference week (including unpaid family worker/s for any economic activity).*
  17. *Total working hours is the total hours spent by an employee to perform all jobs (excluding the time used for other activities which are not classified as work).*
  18. *Industry is field of a person's activity or establishment. The classification of industries follows the Indonesia Standard Industrial Classification (KBLI) in one digit.*
  19. *Employment status is the status of a person at his place of work or establishment where he was employed.*
  20. *Own-account worker is a person who works at his own risk without assisted by paid per mount worker or unpaid worker include technical job or skill job.*

dalam rangka usahanya tersebut, serta tidak menggunakan pekerja dibayar maupun pekerja tak dibayar, termasuk yang sifat pekerjaannya memerlukan teknologi atau keahlian khusus.

21. Berusaha dibantu buruh tidak tetap/buruh tidak dibayar adalah bekerja atau berusaha atas risiko sendiri, dan menggunakan buruh/pekerja tak dibayar dan atau buruh/pekerja tidak tetap
  22. Berusaha dibantu buruh tetap/buruh dibayar adalah berusaha atas risiko sendiri dan mempekerjakan paling sedikit satu orang buruh/pekerja tetap yang dibayar.
  23. Buruh/karyawan/pegawai adalah seseorang yang bekerja pada orang lain atau instansi/kantor/ perusahaan secara tetap dengan menerima upah/gaji baik berupa uang maupun barang. Buruh yang tidak mempunyai majikan tetap, tidak digolongkan sebagai buruh/karyawan, tetapi sebagai pekerja bebas. Seseorang dianggap memiliki majikan tetap jika memiliki 1 (satu) majikan (orang/rumah tangga) yang sama dalam sebulan terakhir, khusus pada sektor bangunan batasannya tiga bulan. Apabila majikannya instansi/lembaga, boleh lebih dari satu.
  24. Pekerja bebas adalah seseorang yang bekerja pada orang lain/majikan/institusi yang tidak tetap (lebih dari 1 majikan
21. *Employer assisted by temporary workers/unpaid worker is a person who works at his own risk and assisted by temporary worker/unpaid worker.*
  22. *Employer assisted by permanent workers/paid workers is a person who does his business at her/his own risk at least one assisted by paid permanent worker.*
  23. *Employee is a person who work permanently for other people or institution/office/ company and gains some money/cash or goods as wage/salary. Labor who have no permanent employer is not categorized as a laborer/ worker/ employee but casual worker. A laborer in general is considered to have a permanent employer if he has the same employer during the past month, particularly for building construction sector is 3 months. If the employer is an institution, more than 1 (one) employer is allowed.*
  24. *Casual employee is a person who does not work permanently for other people/employer/ institution (more than 1 employer during the*

dalam sebulan terakhir) di usaha pertanian baik berupa usaha rumah tangga maupun bukan usaha rumah tangga, ataupun di nonpertanian atas dasar balas jasa dengan menerima upah atau imbalan baik berupa uang maupun barang, dan baik dengan sistem pembayaran harian maupun borongan

25. Pekerja tak dibayar adalah seseorang yang bekerja membantu usaha untuk memperoleh penghasilan/keuntungan yang dilakukan oleh salah seorang anggota rumah tangga atau bukan anggota rumah tangga tanpa mendapat upah/gaji baik berupa uang maupun barang.

*last 1 month) in agricultural sector, either home industry or not home industry, or in non-agricultural sector based on remuneration paid with money or goods, and based on daily or contact payment system.*

25. *Unpaid worker is a person who intended to work without pay either with money or good, in an establishment run by other members of the family, relative or neighbour.*

**ULASAN**

**DESCRIPTION**

Kabupaten Trenggalek dengan luas wilayah 1.261,40 km<sup>2</sup>. Jumlah penduduk menurut hasil proyeksi penduduk, adalah 734.888 jiwa. Dari jumlah seluruh penduduk tersebut rasio jenis kelaminnya sebesar 100,96.

*Trenggalek Regency with an area of 1,261.40 km<sup>2</sup>. The total population, according to the population projection, is 734,888 people. Of the total population, the sex ratio is 100.96.*

Sebaran penduduk pada tahun 2021 menunjukkan bahwa di Kecamatan Panggul berpenduduk terbanyak dengan 79.060 jiwa. Kecamatan yang paling sedikit jumlah penduduknya adalah kecamatan Bendungan yaitu 27.248 jiwa.

*The distribution of the population in 2021 shows that Panggul District has the most population with 79,060 people. The sub-district with the least population is the Bendungan sub-district, which is 27,248 people..*

Kepadatan penduduk Kabupaten Trenggalek sebesar 582 orang/Km<sup>2</sup> dimana Kecamatan Pogalan mempunyai tingkat kepadatan penduduk paling tinggi yaitu sebesar 1.256 jiwa/Km<sup>2</sup>. Kecamatan yang tingkat kepadatan penduduknya paling rendah adalah Kecamatan Bendungan dengan 300 jiwa / Km<sup>2</sup>.

*Trenggalek regency has density 582 people/Km<sup>2</sup> However Pogalan districts has the highest density. It is about 1.256 people / Km<sup>2</sup>. Moreover the sub district which has the smallest density is Bendungan Sub district. It is about 300 people / Km<sup>2</sup>.*

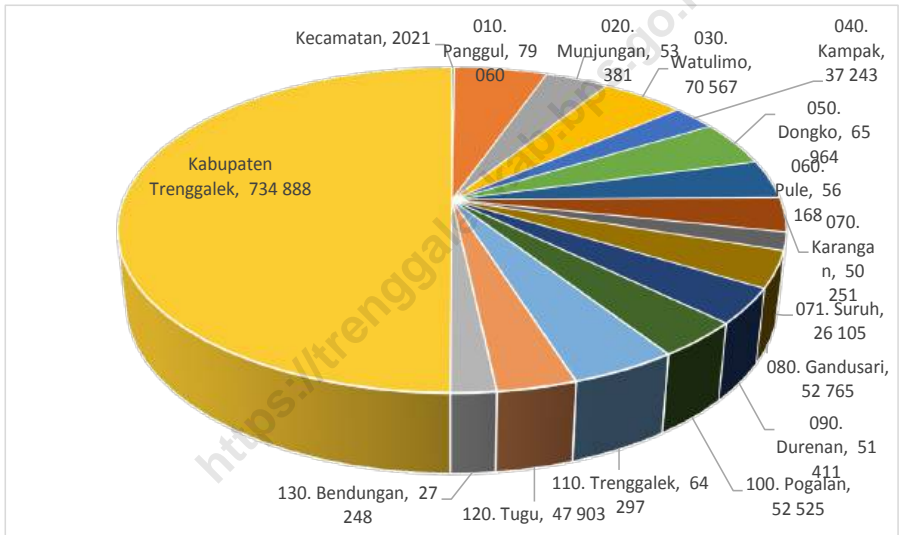
Jumlah Pencari Kerja selama tahun 2021 sebanyak 638 orang. Pencari kerja terbanyak berasal dari kecamatan Watulimo sebesar 127 orang dan paling sedikit adalah kecamatan Bendungan yaitu 5 orang.

*Number of job seeker in Trenggalek Regency during 2021 is 638 people. The most job seeker is from Watulimo sub regency of 1275 people and the least is from Bendungan 5 people.*



**Gambar 3.1**  
**Figures**

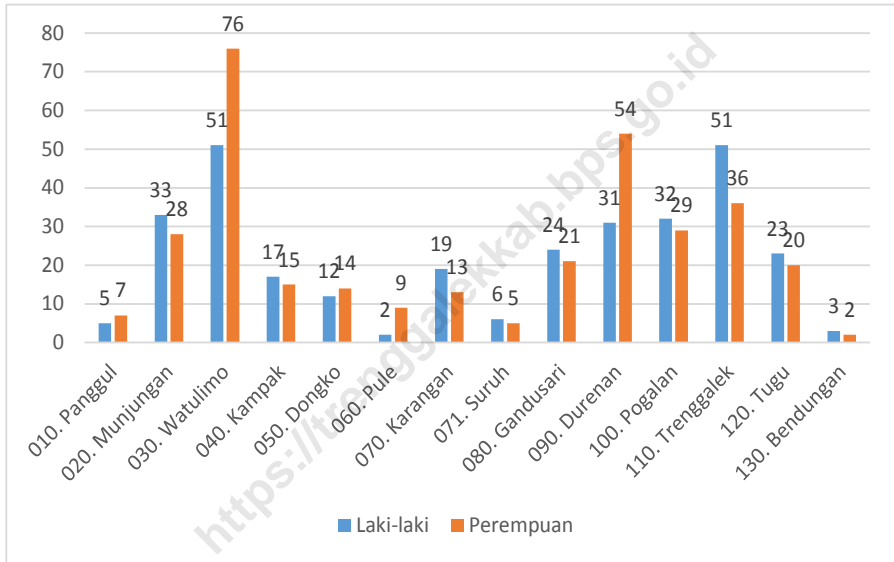
**Jumlah Penduduk Menurut Kecamatan di Kabupaten Trenggalek, 2021**



Sumber/Source : Dinas Kependudukan dan Pencatatan Sipil Kabupaten Trenggalek/Population and Civil Registration Agency of Trenggalek Regency

**Gambar** 3.2  
**Figures**

**Jumlah Pencari Kerja Terdaftar Menurut Kecamatan, 2021**



Sumber/Source : Dinas Perindustrian Dan Tenaga Kerja /Cooperatives, Micro Enterprises and Manpower Service of Trenggalek Regency



**3.1 PENDUDUK  
POPULATION**

**Tabel 3.1.1 Penduduk, Laju Pertumbuhan Penduduk, Distribusi Persentase Penduduk, Kepadatan Penduduk, Rasio Jenis Kelamin Penduduk Menurut Kecamatan, 2011 dan 2021**  
*Population, Population Growth Rate, Percentage Distribution of Population, Population Density, and Population Sex Ratio by District, 2011 and 2021*

Kecamatan District	Penduduk Population	
	2020 <sup>1</sup>	2021 <sup>2</sup>
(1)	(2)	(3)
010. Panggul	78 344	79 060
020. Munjungan	52 908	53 381
030. Watulimo	70 002	70 567
040. Kampak	37 201	37 243
050. Dongko	65 505	65 964
060. Pule	55 822	56 168
070. Karang	49 930	50 251
071. Suruh	26 028	26 105
080. Gandusari	52 560	52 765
090. Durenan	51 320	51 411
100. Pogalan	52 234	52 525
110. Trenggalek	64 306	64 297
120. Tugu	47 829	47 903
130. Bendungan	27 136	27 248
<b>Kabupaten Trenggalek</b>	<b>731 125</b>	<b>734 888</b>

Lanjutan Tabel/*Continued Table 3.1.1*

Kecamatan District	Laju Pertumbuhan Penduduk per Tahun Annual Population Growth Rate (%)	
	2010–2020 <sup>3</sup>	2020–2021 <sup>4</sup>
(1)	(4)	(5)
010. Panggul	1,23	0,91
020. Munjungan	1,21	0,89
030. Watulimo	1,12	0,81
040. Kampak	0,40	0,11
050. Dongko	1,01	0,70
060. Pule	0,93	0,62
070. Karangany	0,95	0,64
071. Suruh	0,59	0,30
080. Gandusari	0,69	0,39
090. Durenan	0,47	0,18
100. Pogalan	0,86	0,56
110. Trenggalek	0,27	(0,01)
120. Tugu	0,44	0,15
130. Bendungan	0,71	0,41
<b>Kabupaten Trenggalek</b>	<b>0,81</b>	<b>0,51</b>

Lanjutan Tabel/*Continued Table* 3.1.1

Kecamatan <i>District</i>	Persentase Penduduk <i>Percentage of Total Population</i>	
	2011 <sup>1</sup>	2021 <sup>2</sup>
(1)	(6)	(7)
010. Panggul	10,72	10,76
020. Munjungan	7,24	7,26
030. Watulimo	9,57	9,60
040. Kampak	5,09	5,07
050. Dongko	8,96	8,98
060. Pule	7,64	7,64
070. Karanganyar	6,83	6,84
071. Suruh	3,56	3,55
080. Gandusari	7,19	7,18
090. Durenan	7,02	7,00
100. Pogalan	7,14	7,15
110. Trenggalek	8,80	8,75
120. Tugu	6,54	6,52
130. Bendungan	3,71	3,71
<b>Kabupaten Trenggalek</b>	<b>100,00</b>	<b>100,00</b>

Lanjutan Tabel/*Continued Table 3.1.1*

Kecamatan District	Kepadatan Penduduk per km <sup>2</sup> Population Density per sq.km	
	2020 <sup>1</sup>	2021 <sup>2</sup>
(1)	(8)	(9)
010. Panggul	595,50	600,94
020. Munjungan	341,78	344,84
030. Watulimo	453,26	456,92
040. Kampak	470,90	471,43
050. Dongko	463,92	467,17
060. Pule	472,59	475,52
070. Karanganyan	980,56	986,86
071. Suruh	513,17	514,69
080. Gandusari	956,33	960,06
090. Durenan	897,83	899,42
100. Pogalan	1 249,62	1 256,58
110. Trenggalek	1 051,44	1 051,29
120. Tugu	640,11	641,10
130. Bendungan	298,72	299,96
<b>Kabupaten Trenggalek</b>	<b>579,61</b>	<b>582,60</b>

Lanjutan Tabel/*Continued Table* 3.1.1

Kecamatan <i>District</i>	Rasio Jenis Kelamin Penduduk <i>Population Sex Ratio</i>	
	2020 <sup>1</sup>	2021 <sup>2</sup>
(1)	(10)	(11)
010. Panggul	101,28	101,42
020. Munjungan	103,09	103,05
030. Watulimo	103,31	102,91
040. Kampak	101,64	101,65
050. Dongko	103,10	102,84
060. Pule	101,86	101,79
070. Karang	99,20	99,44
071. Suruh	100,72	100,62
080. Gandusari	99,86	99,78
090. Durenan	100,88	100,66
100. Pogalan	101,03	101,31
110. Trenggalek	98,83	98,91
120. Tugu	97,16	97,07
130. Bendungan	100,59	100,56
<b>Kabupaten Trenggalek</b>	<b>100,99</b>	<b>100,96</b>

- Catatan/*Note*: <sup>1</sup> Hasil Sensus Penduduk (SP) 2020 (September)/*The Result of 2020 Population Census (September)*  
<sup>2</sup> Hasil Proyeksi Penduduk Interim 2020–2023 (Pertengahan tahun/Juni)/*The result of Interim Population Projection 2020–2023 (mid year/ June)*  
<sup>3</sup> Laju pertumbuhan penduduk dihitung berdasarkan penduduk tahun 2010 (Mei) dibandingkan dengan penduduk tahun 2020 (September)/ *The growth rate refers to the change of the population in 2010 (May) to the population in 2020 (September)*  
<sup>4</sup> Laju pertumbuhan penduduk dihitung berdasarkan penduduk tahun 2020 (September) dibandingkan dengan penduduk tahun 2021 (Juni)/ *The growth rate refers to the change of the population in 2020 (September) to the population in 2021 (June)*  
<sup>5</sup> Luas provinsi berdasarkan Peraturan Menteri Dalam Negeri Nomor 72 Tahun 2019 tanggal 25 Oktober 2019/ *Province area Based on Minister of Home Affairs Regulation Number 72/2019, October 25<sup>th</sup>, 2019*

Sumber/*Source*: BPS dan Kementerian Dalam Negeri/*BPS–Statistics Indonesia and Ministry of Home Affairs*

**Tabel 3.1.2** Jumlah Penduduk Menurut Kelompok Umur dan Jenis Kelamin, 2021  
**Table** Population by Age Groups and Gender, 2021

Kelompok Umur Age Groups	Jenis Kelamin/Gender		
	Laki-Laki Male	Perempuan Female	Jumlah Total
(1)	(2)	(3)	(4)
0–4	23 875	22 582	46 457
5–9	24 119	23 136	47 255
10–14	23 949	22 609	46 558
15–19	24 380	23 148	47 528
20–24	25 432	25 119	50 551
25–29	27 281	26 577	53 858
30–34	27 362	26 387	53 749
35–39	27 859	27 107	54 966
40–44	26 449	25 815	52 264
45–49	26 792	27 270	54 062
50–54	27 189	27 285	54 474
55–59	24 461	24 418	48 879
60–64	20 512	20 833	41 345
65–69	16 418	16 925	33 343
70–74	11 262	11 414	22 676
75+	11 856	15 067	26 923
<b>Kabupaten Trenggalek</b>	<b>369 196</b>	<b>365 692</b>	<b>734 888</b>

Catatan/Note: ...

Sumber/Source: Hasil Perapihan Umur dari Data Administratif dan SP2020 (September)/The Result of Smoothing Single Year of Age from Administrative Data and the 2020 Population Census (September)

**Tabel**  
**Table** 3.1.3

**Penduduk, Laju Pertumbuhan Penduduk per Tahun, Distribusi Persentase Penduduk, Kepadatan Penduduk, Rasio Jenis Kelamin Penduduk Menurut Kecamatan di Kabupaten Trenggalek, 2021**  
*Population, Annual Population Growth Rate, Percentage Distribution of Population, Population Density, and Population Sex Ratio by Subdistrict in Trenggalek Regency, 2021*

Kecamatan Subdistrict	Penduduk Population	Laju Pertumbuhan Penduduk per Tahun 2020–2021 Annual Population Growth Rate (%) 2020–2021
(1)	(2)	(3)
010. Panggul	82 003	0,61
020. Munjungan	54 818	0,64
030. Watulimo	73 138	0,90
040. Kampak	38 643	0,28
050. Dongko	68 366	0,52
060. Pule	58 099	0,66
070. Karangany	51 602	0,04
071. Suruh	27 183	0,27
080. Gandusari	54 980	0,40
090. Durenan	52 976	0,51
100. Pogalan	55 117	0,49
110. Trenggalek	67 903	0,21
120. Tugu	50 358	0,52
130. Bendungan	28 504	1,01
<b>Kabupaten Trenggalek</b>	<b>763 690</b>	<b>0,51</b>

Lanjutan Tabel/Continued Table 3.1.3

Kecamatan Subdistrict	Persentase Penduduk Percentage of Total Population	Kepadatan Penduduk per km <sup>2</sup> Population Density per sq.km
(1)	(7)	(8)
010. Panggul	10,74	623,31
020. Munjungan	7,18	354,12
030. Watulimo	9,58	473,57
040. Kampak	5,06	489,15
050. Dongko	8,95	484,18
060. Pule	7,61	491,86
070. Karang	6,76	1 013,39
071. Suruh	3,56	535,94
080. Gandusari	7,20	1 000,36
090. Durenan	6,94	926,80
100. Pogalan	7,22	1 318,59
110. Trenggalek	8,89	1 110,25
120. Tugu	6,59	673,96
130. Bendungan	3,73	313,78
<b>Kabupaten Trenggalek</b>	<b>100,00</b>	<b>605,43</b>



Lanjutan Tabel/*Continued Table* 3.1.3

Kecamatan <i>Subdistrict</i>	Rasio Jenis Kelamin <i>Population Sex Ratio</i>	Persentase Penduduk <i>Percentage of Population</i>
(1)	(9)	(10)
010. Panggul	101,46	10,74
020. Munjungan	103,23	7,18
030. Watulimo	102,81	9,58
040. Kampak	100,92	5,06
050. Dongko	102,61	8,95
060. Pule	101,05	7,61
070. Karanganyar	99,17	6,76
071. Suruh	100,10	3,56
080. Gandusari	99,21	7,20
090. Durenan	99,59	6,94
100. Pogalan	100,15	7,22
110. Trenggalek	98,58	8,89
120. Tugu	97,27	6,59
130. Bendungan	100,62	3,73
<b>Kabupaten Trenggalek</b>	<b>100,59</b>	

Catatan/*Note*:

Sumber/*Source*: Dinas Kependudukan dan Pencatatan Sipil Kabupaten Trenggalek/*Population and Civil Registration Agency of Trenggalek Regency*

**Tabel**  
**Table 3.1.4****Jumlah Penduduk Berdasarkan Golongan Darah di  
Kabupaten Trenggalek, 2021**  
*Population Based On Blood Group in Trenggalek Regency,  
2021*

Kecamatan Subdistrict	Golongan Darah / Blood Group					
	A	B	AB	O	A+	A-
(1)	(2)	(3)	(4)	(5)	(6)	(7)
010. Panggul	228	292	154	554	11	1
020. Munjungan	116	142	113	297	7	-
030. Watulimo	334	320	158	649	23	-
040. Kampak	167	262	92	354	12	-
050. Dongko	204	279	267	424	9	-
060. Pule	977	455	195	759	5	1
070. Karangn	521	821	302	1 477	8	-
071. Suruh	104	154	101	271	5	1
080. Gandusari	334	508	216	1 007	15	-
090. Durenan	367	504	232	973	13	-
100. Pogalan	714	759	267	1 421	7	-
110. Trenggalek	1 193	1 842	724	3 297	48	2
120. Tugu	518	646	310	1 255	6	3
130. Bendungan	199	139	140	182	3	-
<b>Jumlah Total 2021</b>	<b>5 976</b>	<b>7 123</b>	<b>3 271</b>	<b>12 920</b>	<b>172</b>	<b>8</b>

Lanjutan Tabel/*Continued Table* 3.1.4

Kecamatan Subdistrict	Golongan Darah / Blood Group					
	B+	B-	AB+	AB-	O+	O-
(1)	(8)	(9)	(10)	(11)	(12)	(13)
010. Panggul	20	-	1	-	13	6
020. Munjungan	9	-	2	-	8	4
030. Watulimo	45	-	11	1	41	2
040. Kampak	13	-	1	-	-	5
050. Dongko	6	1	-	-	8	6
060. Pule	10	-	3	2	4	2
070. Karangn	18	2	5	-	9	8
071. Suruh	12	2	3	-	3	1
080. Gandusari	13	3	3	-	11	2
090. Durenan	23	-	10	1	23	7
100. Pogalan	21	-	5	-	17	9
110. Trenggalek	87	3	22	-	61	7
120. Tugu	16	2	6	1	15	5
130. Bendungan	3	-	2	-	4	6
<b>Jumlah Total 2021</b>	<b>296</b>	<b>13</b>	<b>74</b>	<b>5</b>	<b>217</b>	<b>70</b>

Lanjutan Tabel/Continued Table 3.1.4

Kecamatan Subdistrict	Golongan Darah / Blood Group		Jumlah Penduduk Total Population
		TIDAK TAHU Do not know	
(1)	(14)	(15)	
010. Panggul	80 723		82 003
020. Munjungan	54 120		54 818
030. Watulimo	71 554		73 138
040. Kampak	37 737		38 643
050. Dongko	67 162		68 366
060. Pule	55 686		58 099
070. Karang	48 431		51 602
071. Suruh	26 526		27 183
080. Gandusari	52 868		54 980
090. Durenan	50 823		52 976
100. Pogalan	51 897		55 117
110. Trenggalek	60 617		67 903
120. Tugu	47 575		50 358
130. Bendungan	27 826		28 504
<b>Jumlah Total 2021</b>	<b>733 545</b>		<b>763 690</b>

Sumber/Source: Dinas Kependudukan dan Pencacatan Sipil Kab. Trenggalek/Population and Civil Records Service of Trenggalek Regency

**Tabel**  
**Table** 3.1.5

**Jumlah Penduduk Berdasarkan Agama di Kabupaten  
Trenggalek, 2021**  
*Population By Religion in Trenggalek Regency, 2021*

Kecamatan Subdistrict	Agama/Religion		
	Islam Islam	Kristen Christian	Khatolik Catholic
(1)	(2)	(3)	(4)
010. Panggul	81 934	59	7
020. Munjungan	54 675	135	8
030. Watulimo	73 071	65	1
040. Kampak	38 498	122	22
050. Dongko	68 298	28	38
060. Pule	58 081	8	5
070. Karangan	51 519	55	28
071. Suruh	27 160	21	2
080. Gandusari	54 773	202	5
090. Durenan	52 882	83	8
100. Pogalan	54 942	118	37
110. Trenggalek	66 969	615	282
120. Tugu	50 316	32	9
130. Bendungan	28 493	11	-
<b>Jumlah Total 2021</b>	<b>761 611</b>	<b>1 554</b>	<b>452</b>

Lanjutan Tabel/Continued Table 3.1.5

Kecamatan Subdistrict	Agama/Religion		
	Hindu Hindu	Budha Buda	Kong Huchu
(1)	(5)	(6)	(7)
010. Panggul	1	2	-
020. Munjungan	-	-	-
030. Watulimo	-	-	1
040. Kampak	-	1	-
050. Dongko	-	2	-
060. Pule	5	-	-
070. Karang	-	-	-
071. Suruh	-	-	-
080. Gandusari	-	-	-
090. Durenan	3	-	-
100. Pogalan	14	2	-
110. Trenggalek	8	28	1
120. Tugu	1	-	-
130. Bendungan	-	-	-
<b>Jumlah Total 2020</b>	<b>32</b>	<b>35</b>	<b>2</b>

Lanjutan Tabel/*Continued Table* 3.1.5

Kecamatan <i>Subdistrict</i>	Agama/ <i>Religion</i>		Jumlah Penduduk <i>Total Population</i>
		Lainnya <i>Others</i>	
(1)		(8)	(9)
010. Panggul		-	82 003
020. Munjungan		-	54 818
030. Watulimo		-	73 138
040. Kampak		-	38 643
050. Dongko		-	68 366
060. Pule		-	58 099
070. Karang		-	51 602
071. Suruh		-	27 183
080. Gandusari		-	54 980
090. Durenan		-	52 976
100. Pogalan		4	55 117
110. Trenggalek		-	67 903
120. Tugu		-	50 358
130. Bendungan		-	28 504
<b>Jumlah Total 2020</b>		<b>4</b>	<b>763 690</b>

Sumber/*Source*: Dinas Kependudukan dan Pencacatan Sipil Kab. Trenggalek/*Population and Civil Records Service of Trenggalek Regency*

**Tabel**  
**Table** 3.1.6

**Jumlah Keluarga dan Penduduk Menurut Status Kawin dan Kecamatan di Kabupaten Trenggalek, 2021**  
**Family and Population according to marital status and sub-district in Trenggalek Regency, 2021**

Kecamatan Subdistrict	Kepala Keluarga Head of family	Status Kawin / Marital Status	
		Belum Kawin Single	Cerai hidup Divorced
(1)	(2)	(3)	
010. Panggul	28 831	28 897	1 332
020. Munjungan	19 443	18 279	1 150
030. Watulimo	26 631	25 673	2 155
040. Kampak	14 313	12 760	883
050. Dongko	24 893	22 586	1 324
060. Pule	21 563	17 878	1 245
070. Karangn	18 821	19 041	942
071. Suruh	10 310	8 874	537
080. Gandusari	20 218	19 826	1 063
090. Durenan	19 499	19 787	1 331
100. Pogalan	19 676	20 770	1 158
110. Trenggalek	24 483	26 426	1 427
120. Tugu	18 728	17 444	877
130. Bendungan	10 521	8 968	492
<b>Jumlah Total 2020</b>	<b>277 930</b>	<b>267 209</b>	<b>15 916</b>



Lanjutan Tabel/*Continued Table* 3.1.6

Kecamatan <i>Subdistrict</i>	Status Kawin / <i>Marital Status</i>		Jumlah <i>Total</i>
	Kawin <i>Marriage</i>	Cerai mati <i>Death divorce</i>	
010. Panggul	46 961	4 813	82 003
020. Munjungan	32 771	2 618	54 818
030. Watulimo	41 213	4 097	73 138
040. Kampak	22 521	2 479	38 643
050. Dongko	40 609	3 847	68 366
060. Pule	35 662	3 314	58 099
070. Karang	27 925	3 694	51 602
071. Suruh	15 911	1 861	27 183
080. Gandusari	30 156	3 935	54 980
090. Durenan	27 828	4 030	52 976
100. Pogalan	29 414	3 775	55 117
110. Trenggalek	34 914	5 136	67 903
120. Tugu	28 487	3 550	50 358
130. Bendungan	17 524	1 520	28 504
<b>Jumlah Total 2020</b>	<b>431 896</b>	<b>48 669</b>	<b>763 690</b>

### 3.2 KETENAGAKERJAAN EMPLOYMENT

**Tabel 3.2.1** Jumlah Penduduk Berumur 15 Tahun Keatas Menurut Jenis Kegiatan Selama Seminggu yang Lalu dan Jenis Kelamin di Kabupaten Trenggalek, 2021  
*Population Aged 15 Years and Over by Type of Activity During The Previous Week and Sex in Trenggalek Regency, 2021*

Kegiatan Utama <i>Main Activity</i>	Jenis Kelamin/Sex		
	Laki-Laki <i>Male</i>	Perempuan <i>Female</i>	Jumlah <i>Total</i>
(1)	(2)	(3)	(4)
<b>I. Angkatan Kerja/<i>Economically Active</i></b>	241 360	170 784	412 144
1. Bekerja/ <i>Working</i>	230 738	166 838	397 576
2. Pengangguran Terbuka/ <i>Unemployment</i>	10 622	3 946	14 568
<b>II. Bukan Angkatan Kerja/<i>Economically Inactive</i></b>	40 321	117 109	157 430
1. Sekolah/ <i>Attending School</i>			
2. Mengurus Rumah Tangga/ <i>Housekeeping</i>			
3. Lainnya/ <i>Others</i>			
<b>Jumlah <i>Total</i></b>	<b>281 681</b>	<b>287 893</b>	<b>569 574</b>
<b>Tingkat Partisipasi Angkatan Kerja <i>Economically Active Participation Rate</i></b>	<b>85,69</b>	<b>59,32</b>	<b>72,36</b>
<b>Tingkat Pengangguran <i>Unemployment Rate</i></b>	<b>4,40</b>	<b>2,31</b>	<b>3,53</b>

Sumber/*Source*:

Badan Pusat Statistik Kabupaten Trenggalek/BPS - *Statistics of Trenggalek Regency*

**Tabel**  
**Table** 3.2.2

**Penduduk Berumur 15 Tahun ke Atas Menurut Pendidikan Tertinggi yang Ditamatkan dan Jenis Kegiatan Selama Seminggu yang Lalu di Kabupaten Trenggalek, 2021**  
*Population 15 Years of Age and Over by Educational Attainment and Type of Activity During the Previous Week in Trenggalek Regency, 2021*

Pendidikan Tertinggi yang Ditamatkan <sup>1</sup> <i>Educational Attainment<sup>1</sup></i>	Angkatan Kerja/ <i>Economically Active</i>			Persentase Bekerja terhadap Angkatan Kerja <i>Percentage of Working to Economically Active</i>
	Bekerja <i>Working</i>	Pengangguran <sup>2</sup> <i>Unemployment<sup>2</sup></i>	Jumlah Angkatan Kerja <i>Total of Economically Active</i>	
(1)	(2)	(3)	(4)	(5)
1. <= SD	200 439	4 753	205 192	97,68
2. SMP	84 528	2 537	87 065	97,09
3. SMA Umum	45 081	2 171	47 252	95,41
4. SMA Kejuruan	36 850	4 840	41 690	88,39
5. Diploma I/II/III	4 163	267	4 430	93,97
6. Universitas	26 515	-	26 515	100,00
<b>Jumlah / Total</b>	<b>397 576</b>	<b>14 568</b>	<b>412 144</b>	<b>96,47</b>

Lanjutan Tabel/Continued Table 3.2.2

Pendidikan Tertinggi yang Ditamatkan <sup>1</sup> <i>Educational Attainment<sup>1</sup></i>	Bukan Angkatan Kerja <i>Not Economically Active</i>	Jumlah Total	Persentase Angkatan Kerja terhadap Penduduk Usia Kerja <i>Percentage of Economically Active to Working Age Population</i>
(1)	(6)	(7)	(8)
1. <= SD	...	...	...
2. SMP	...	...	...
3. SMA Umum	...	...	...
4. SMA Kejuruan	...	...	...
5. Diploma I/II/III	...	...	...
6. Universitas	...	...	...
<b>Jumlah / Total</b>	<b>157 430</b>	<b>569 574</b>	<b>72,36</b>

...

Catatan/Note: <sup>1</sup> 0. ≤ Sekolah Dasar (SD)/≤ *Primary School*  
 1. Sekolah Menengah Pertama/*Junior High School*  
 2. Sekolah Menengah Atas/*Senior High School*  
 3. Perguruan Tinggi/*Collage*

<sup>2</sup> 1. Mencari pekerjaan/*Looking for work*  
 2. Mempersiapkan usaha/*Establishing a new business/firm*  
 3. Merasa tidak mungkin mendapat pekerjaan/*Hopeless of job*  
 4. Sudah punya pekerjaan tetapi belum mulai bekerja/*Have a job in future start*

Sumber/Source: BPS, Survei Angkatan Kerja Nasional (Sakernas) Agustus/BPS-Statistics Indonesia, August National Labor Force Survey

**Tabel** 3.2.3  
**Table**

**Penduduk Berumur 15 Tahun Ke Atas yang Bekerja Selama Seminggu yang Lalu Menurut Status Pekerjaan Utama dan Jenis Kelamin di Kabupaten Trenggalek, 2021**  
*Population 15 Years of Age and Over who Worked During The Previous Week by Main Employment Status and Sex in Trenggalek Regency, 2021*

<b>Status Pekerjaan Utama</b> <i>Main Employment Status</i>	<b>Laki-Laki</b> <i>Male</i>	<b>Perempuan</b> <i>Female</i>	<b>Jumlah</b> <i>Total</i>
(1)	(2)	(3)	(4)
Berusaha sendiri <i>Own account worker</i>	46 543	38 919	85 462
Berusaha dibantu buruh tidak tetap/buruh tidak dibayar <i>Employer assisted by temporary worker/unpaid worker</i>	62 505	26 532	89 037
Berusaha dibantu buruh tetap/buruh dibayar <i>Employer assisted by permanent worker/paid worker</i>	8 153	2 270	10 423
Buruh/Karyawan/Pegawai/Employee	62 742	32 716	95 458
Pekerja bebas <i>Casual worker</i>	18 943	4 238	23 181
Pekerja keluarga/tak dibayar <i>Family worker/unpaid worker</i>	31 852	62 163	94 015
<b>Jumlah/Total</b>	<b>230 738</b>	<b>166 838</b>	<b>397 576</b>

Catatan/Note: ...

Sumber/Source: BPS, Survei Angkatan Kerja Nasional (Sakernas) Agustus/BPS-Statistics Indonesia, August National Labor Force Survey

**Tabel**  
**Table** 3.2.4

**Jumlah Penduduk Berumur 15 Tahun ke Atas yang Bekerja Selama Seminggu yang Lalu Menurut Lapangan Pekerjaan Utama dan Jenis Kelamin di Kabupaten Trenggalek, 2021**  
*Population Aged 15 Years and Over Who Worked During the Previous Week by Main Industry and Sex in Trenggalek Regency, 2021*

Lapangan Pekerjaan Utama <i>Main Industry</i>	Jenis Kelamin <i>Sex</i>		Jumlah <i>Total</i>
	Laki-laki <i>Male</i>	Perempuan <i>Female</i>	
(1)	(2)	(3)	(4)
Pertanian	111 948	60 843	172 791
Manufaktur	63 749	44 849	108 598
Jasa-jasa	55 041	61 146	116 187
<b>Jumlah Total</b>	<b>230 738</b>	<b>166 838</b>	<b>397 576</b>

Sumber/Source: Badan Pusat Statistik Kabupaten Trenggalek/BPS - *Statistics of Trenggalek Regency*

**Tabel**  
**Table** 3.2.5

**Pencari Kerja Terdaftar Menurut Kecamatan dan Jenis Kelamin, 2021**  
**Number of Registered Job Applicants by Subdistrict and Sex, 2021**

Kecamatan Subdistrict	Pencari Kerja Terdaftar Registered Job Applicants		
	Laki-Laki Male	Perempuan Female	Jumlah Total
(1)	(2)	(3)	(4)
010. Panggul	5	7	12
020. Munjungan	33	28	61
030. Watulimo	51	76	127
040. Kampak	17	15	32
050. Dongko	12	14	26
060. Pule	2	9	11
070. Karangany	19	13	32
071. Suruh	6	5	11
080. Gandusari	24	21	45
090. Durenan	31	54	85
100. Pogalan	32	29	61
110. Trenggalek	51	36	87
120. Tugu	23	20	43
130. Bendungan	3	2	5
<b>Kabupaten Trenggalek</b>	<b>309</b>	<b>329</b>	<b>638</b>

Catatan/Note: Data berasal dari Pencaker yang datang ke Disperinaker selama tahun 2020 karena CPNS tidak mensyaratkan kartu AK 1 (Kartu Kuning) sehingga tidak diketahui datanya

Sumber/Source: Dinas Perindustrian Dan Tenaga Kerja /Cooperatives, Micro Enterprises and Manpower Service of Trenggalek Regency





# 04

## SOSIAL DAN KESEJAHTERAAN RAKYAT

Social and Welfare

**Jumlah Penduduk Miskin di Kabupaten Trenggalek 2021**  
*Number of Poor People in Trenggalek Regency 2021*

**84,89**  
ribu orang

**Garis Kemiskinan di Kabupaten Trenggalek 2021**  
*Poverty Line in Trenggalek Regency 2021*

**358.831**  
rupiah

**Persentase Penduduk Miskin di Kabupaten Trenggalek 2021**  
*Percentage of Poor People in Trenggalek Regency 2021*

**12,14**

**“ Indeks Kedalaman Kemiskinan 1,46 ”**  
*Poverty Gap*

**“ Indeks Keparahan Kemiskinan 0,25 ”**  
*Poverty Gap*



**Jumlah Tindak Kejahatan di Kabupaten Trenggalek, 2021**  
*Number of Crimes in Trenggalek Regency, 2021*

**221**





**PENJELASAN TEKNIS****TECHNICAL NOTES**

1. Jalur Pendidikan di Indonesia terdiri atas 1) pendidikan formal, 2) pendidikan nonformal, dan 3) pendidikan informal yang ketiganya dapat saling melengkapi dan memperkaya (Undang-Undang No. 20 Tahun 2013 tentang Sistem Pendidikan Nasional).
2. Jenjang Pendidikan Formal terdiri atas pendidikan dasar, pendidikan menengah, dan pendidikan tinggi. Jenis pendidikan yang diajarkan mencakup pendidikan umum, kejuruan, akademik, profesi, vokasi, keagamaan, dan khusus.
  - Pendidikan Dasar berbentuk Sekolah Dasar (SD) dan Madrasah Ibtidaiyah (MI) atau bentuk lain yang sederajat serta Sekolah Menengah Pertama (SMP) dan Madrasah Tsanawiyah (MTs), atau bentuk lain yang sederajat.
  - Pendidikan Menengah berbentuk Sekolah Menengah Atas (SMA), Madrasah Aliyah (MA), Sekolah Menengah Kejuruan (SMK), dan Madrasah Aliyah Kejuruan (MAK), atau bentuk lain yang sederajat.
  - Pendidikan Tinggi merupakan jenjang pendidikan setelah pendidikan menengah yang mencakup program

1. *The Education System in Indonesia consists of 1) a formal education, 2) non-formal education, and 3) informal education that all three can be complementary and enriching (Law No. 20 Year 2013 about The National Education System).*
2. *The Formal Education Level consists of primary education, secondary education, and high education. The kind of education that taught consists of general education, vocational, academic, professional, religious, and specific education.*
  - *The Primary Education consists of Elementary School and Islamic Elementary School or other equivalent forms and Junior High School and MTs, or other equivalent forms.*
  - *The Secondary Education consists of the senior high school, MA, Vocational School, and Vocational Madrasah Aliyah, or other equivalent forms.*
  - *The High Education consists of the education level after the secondary education that consists of diplomas, bachelor,*

pendidikan diploma, sarjana, magister, spesialis, dan doktor yang diselenggarakan oleh perguruan tinggi. Perguruan tinggi dapat berbentuk akademi, politeknik, sekolah tinggi, institut, atau universitas.

*master, specialist, and doctoral degrees that are held by the college. The colleges can be academy, polytechnic, high school, institute, or university.*

3. Rumah Sakit adalah tempat pemeriksaan dan perawatan kesehatan, biasanya berada di bawah pengawasan dokter/tenaga medis, yang melayani penderita yang sakit untuk berobat rawat jalan atau rawat inap.

3. *Hospital is a place for health check, usually controlled/supervised by doctors/medical personnel to serve the ill patients to get outpatient or inpatient treatment services.*

4. Rumah Sakit Bersalin adalah rumah sakit khusus untuk persalinan, dilengkapi pelayanan spesialis pemeriksaan kehamilan, persalinan, rawat inap dan rawat jalan ibu dan anak yang berada di bawah pengawasan dokter spesialis kandungan.

4. *Maternity Hospital is a specialized hospital for childbirth, has specialist inspection service to pregnancy, childbirth, hospitalization and outpatient for mothers and children that is under the supervision of an obstetrician.*

5. Rumah Bersalin adalah sarana pelayanan kesehatan dengan izin sebagai rumah bersalin, dilengkapi pelayanan pemeriksaan kehamilan, persalinan serta pemeriksaan ibu dan anak yang berada di bawah pengawasan bidan senior.

5. *Maternity House is health care facility with a license as a maternity house, equipped with prenatal care, childbirth and examination of mothers and children which is under the supervision of a senior midwife.'*

6. Poliklinik adalah sarana kesehatan yang dipakai untuk pelayanan berobat jalan, biasanya beradadi bawah pengawasan dokter/

6. *Polyclinic is a health facility in which to get outpatient services, usually under the control of doctor/ medical personnel.*

tenaga medis.

7. Puskesmas (Pusat Kesehatan Masyarakat) adalah unit pelaksana teknis dinas kesehatan Kecamatan yang mempunyai fungsi utama sebagai penyelenggara pelayanan kesehatan tingkat pertama. Wilayah kerja puskesmas maksimal adalah satu kecamatan dan untuk dapat menjangkau wilayah kerjanya, puskesmas mempunyai jaringan pelayanan yang meliputi unit Puskesmas Pembantu (Pustu), unit Puskesmas Keliling (Puskel), dan unit bidan desa/komunitas (Peraturan Menteri Kesehatan RI No. 75 Tahun 2014 Tentang Pusat Kesehatan Masyarakat).
  8. Rumah Bersalin adalah sarana pelayanan kesehatan dengan izin sebagai rumah bersalin, dilengkapi pelayanan pemeriksaan kehamilan, persalinan serta pemeriksaan ibu dan anak yang berada di bawah pengawasan bidan senior.
  9. Apotek adalah suatu tempat tertentu yang digunakan untuk melakukan pekerjaan kefarmasian, dan penyaluran/ penjualan obat atau bahan farmasi dan perbekalan kesehatan lainnya kepada masyarakat yang dikelola oleh tenaga apoteker (Peraturan Menteri Kesehatan RI No. 1332 Tahun 2002 Tentang Perubahan
7. *Public Health Center is technical implementation unit of regency health department that have the primary function as a first-level health care providers. The working area standard of public health center is one district and to reach their working areas, public health centers have a service network covering subsidiary of public health center, mobile public health center units, and midwife units (Regulation of the Minister of Health of Indonesia Number 75 Year 2014 about Public Health Center).*
  8. *Maternity House is health care facility with a license as a maternity house, equipped with prenatal care, childbirth and examination of mothers and children which is under the supervision of a senior midwife.*
  9. *Pharmacy is a specific place that is used for pharmaceutical jobs, and distribution/sale of drugs/ pharmaceuticals and other medical supplies to people that are administered by trained pharmacist (Regulation of the Minister of Health of Indonesia Number 1332 Year 2002 about the Changes of Regulation of the Minister of Health*

Atas Peraturan Menteri Kesehatan RI No. 922/MENKES/PER/X/1993 Tentang Ketentuan dan Tata Cara Pemberian Izin Apotek).

*of Indonesia Number 922/MENKES/PER/X/1993 about Provision and Procedures for Administration of Licensed Pharmacies).*

10. Keluhan kesehatan adalah keadaan seseorang yang mengalami gangguan kesehatan atau kejiwaan, baik karena penyakit akut, penyakit kronis, kecelakaan, kriminal, atau hal lain.
11. Bencana Alam adalah peristiwa atau serangkaian peristiwa yang mengancam dan mengganggu kehidupan/penghidupan masyarakat yang disebabkan oleh faktor alam antara lain berupa gempa bumi, tsunami, gunung meletus, banjir, kekeringan, angin topan, dan tanah longsor sehingga mengakibatkan kerugian materi maupun non-materi.

10. *Health complaint is a condition where a person has health or mental problems because of acute illness, chronically illness, accident, crimes, or others.*
11. *Natural Disaster is an event or series of events that threaten and disrupt the lives and livelihoods caused by natural factors such as: earthquake, tsunami, volcanic eruption, flood, flash flood, drought, typhoon/cyclone, and landslide so it can lead to result in loss of material and non-material.*

**ULASAN****DESCRIPTION**

Di Kabupaten Trenggalek terdapat 391 Taman Kanak-kanak (TK), 437 sekolah Dasar (SD), 86 Sekolah Menengah Pertama (SMP), 16 Sekolah Menengah Atas (SMA), dan 36 Sekolah Menengah Kejuruan (SMK). Sedangkan jumlah Raudhatul Athfal (RA) adalah 107 sekolah, Madrasah Ibtidaiyah (MI) adalah 121, Madrasah Tsanawiyah (MTs) 54, dan Madrasah Aliyah (MA) 18.

Di Kabupaten Trenggalek terdapat 3 Rumah Sakit, 22 Puskesmas dan 66 Puskesmas pembantu. Jumlah tenaga kesehatan di Kabupaten Trenggalek tahun 2021 terdiri atas 167 dokter, 846 perawat, 392 bidan, 85 tenaga farmasi dan 76 ahli gizi.

Penduduk Kabupaten Trenggalek mayoritas beragama Islam dengan persentase sebesar 99,72 persen. Sedangkan fasilitas peribadatan yang ada tercatat 1.544 masjid, dan 29 gereja protestan. Tidak ada Jemaah Haji yang diberangkatkan pada tahun 2021 dikarenakan Covid-19.

Persentase penduduk miskin di Kabupaten Trenggalek pada tahun 2021 sebesar 12,14 persen, sedikit meningkat dibandingkan tahun 2020 yaitu sebesar 11,62 persen. Peningkatan ini juga diikuti dengan peningkatan Indeks Kedalaman Kemiskinan dan Indeks Keparahan Kemiskinan dibandingkan tahun sebelumnya.

*In Trenggalek Regency, there are 391 kindergarten, 437 Primary School 86 Junior High School, 16 Senior High School, and 36 Vocational High School. Beside that, there are 107 Raudhatul Athfal (RA), 121 Madrasah Ibtidaiyah, 25 Madrasah Tsanawiyah, and 18 Madrasah Aliyah.*

*There are 3 hospitals in Trenggalek, 22 Public Health Center and 66 Subsidiary of Public Health Centres. The number of health workers in Trenggalek Regency in 2021 consists of 167 doctors, 846 nurses, 392 midwives, 85 pharmaceutical personnel and 54 nutritionists.*

*The majority of Trenggalek Population is Moslem with the biggest percentage, it is 99,72 percent. And the facilities of worship are 1.544 mosques and 29 protestan churches. There is no one Hajj Pilgrims embarked due to Covid-19.*

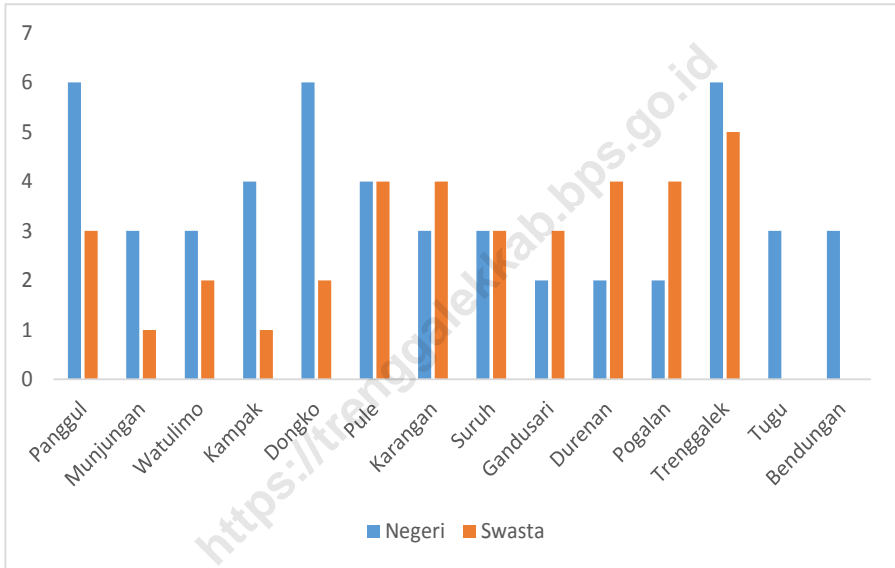
*The percentage of poor people in Trenggalek district in 2021 is 12,14 percent, its increase compared to the year 2020 which is 11,62 percent. The increases are also followed by the incline of the overtdepth index and the poverty severiy index, compared to the previous year.*





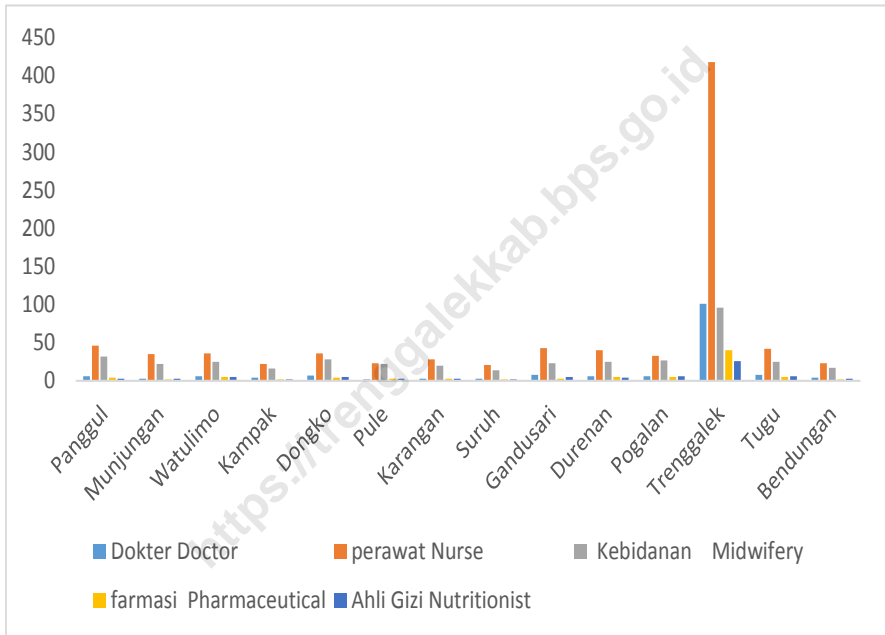
**Gambar** 4.1  
**Figures**

**Jumlah Sekolah Menengah Pertama (SMP) menurut Kecamatan di Kabupaten Trenggalek, 2021**



Sumber/Source : Kementerian Pendidikan dan Kebudayaan, Data Semester Ganjil/Ministry of Educations and Culture, Odd Semester Data

**Gambar 4.2** Jumlah Tenaga Kesehatan menurut Kecamatan di Kabupaten Trenggalek, 2021  
**Figures**



Sumber/Source : Dinas Kesehatan Kabupaten Kabupaten Trenggalek/Public Health Service of Trenggalek Regency

#### 4.1 PENDIDIKAN EDUCATION

**Tabel**  
**Table** 4.1.1

**Jumlah Sekolah, Guru, dan Murid Taman Kanak-Kanak (TK) di Bawah Kementerian Pendidikan dan Kebudayaan Menurut Kecamatan di Kabupaten Trenggalek, 2020/2021 dan 2021/2022**  
**Number of Schools, Teachers, and Pupils in Kindergarten Under The Ministry of Education and Culture by Subdistrict in Trenggalek Regency, 2020/2021 and 2021/2022**

Kecamatan Subdistrict	Sekolah/Schools					
	Negeri/Public		Swasta/Private		Jumlah/Total	
	2020/2021	2021/2022	2020/2021	2021/2022	2020/2021	2021/2022
(1)	(2)	(3)	(4)	(5)	(6)	(7)
010. Panggul	1	1	36	36	37	37
020. Munjungan	-	-	28	28	28	28
030. Watulimo	-	-	35	35	35	35
040. Kampak	-	-	15	15	15	15
050. Dongko	-	-	38	38	38	38
060. Pule	-	-	30	30	30	30
070. Karang	-	-	24	24	24	24
071. Suruh	-	-	19	19	19	19
080. Gandusari	-	-	30	30	30	30
090. Durenan	-	-	25	25	25	25
100. Pogalan	-	-	30	30	30	30
110. Trenggalek	1	1	38	38	39	39
120. Tugu	1	1	30	30	31	31
130. Bendungan	-	-	10	10	10	10
<b>Kabupaten Trenggalek</b>	<b>3</b>	<b>3</b>	<b>388</b>	<b>388</b>	<b>391</b>	<b>391</b>

Lanjutan Tabel/*Continued Table 4.1.1*

Kecamatan Subdistrict	Guru <sup>1</sup> /Teachers <sup>1</sup>					
	Negeri/Public		Swasta/Private		Jumlah/Total	
	2020/2021	2021/2022	2020/2021	2021/2022	2020/2021	2021/2022
(1)	(8)	(9)	(10)	(11)	(12)	(13)
010. Panggul	14	15	93	94	107	109
020. Munjungan	15	14	58	59	73	73
030. Watulimo	9	9	82	83	91	92
040. Kampak	9	9	34	36	43	45
050. Dongko	1	0	83	86	84	86
060. Pule	7	7	53	56	60	63
070. Karang	17	13	44	48	61	61
071. Suruh	3	3	34	40	37	43
080. Gandusari	20	19	61	68	81	68
090. Durenan	13	13	46	45	59	58
100. Pogalan	18	15	54	55	72	70
110. Trenggalek	35	28	110	112	145	140
120. Tugu	1	12	71	69	72	81
130. Bendungan	4	4	22	23	26	27
<b>Kabupaten Trenggalek</b>	<b>21</b>	<b>161</b>	<b>845</b>	<b>874</b>	<b>1 011</b>	<b>1035</b>

Lanjutan Tabel/*Continued Table 4.1.1*

Kecamatan Subdistrict	Murid/Students					
	Negeri/Public		Swasta/Private		Jumlah/Total	
	2020/2021	2021/2022	2020/2021	2021/2022	2020/2021	2021/2022
(1)	(14)	(15)	(16)	(17)	(18)	(19)
010. Panggul	75	71	1 175	1 103	1 250	1 174
020. Munjungan	-	-	827	700	827	700
030. Watulimo	-	-	851	1 035	851	1 035
040. Kampak	-	-	1 132	483	1 132	483
050. Dongko	-	-	731	1 029	731	1 029
060. Pule	-	-	602	766	602	766
070. Karangan	-	-	573	468	573	468
071. Suruh	-	-	1 157	375	1 157	375
080. Gandusari	-	-	268	692	268	692
090. Durenan	-	-	816	530	816	530
100. Pogalan	-	-	1 354	605	1 354	605
110. Trenggalek	121	101	653	1 139	774	1 240
120. Tugu	544	26	576	595	1 120	621
130. Bendungan	-	-	429	242	429	242
<b>Kabupaten Trenggalek</b>	<b>740</b>	<b>198</b>	<b>11 144</b>	<b>9 762</b>	<b>11 884</b>	<b>9 960</b>

Catatan/Note: <sup>1</sup> Jumlah guru termasuk kepala sekolah dan guru/The total of teachers including headmaster and teacher

Sumber/Source: Kementerian Pendidikan dan Kebudayaan, Data Semester Ganjil/Ministry of Educations and Culture, Odd Semester Data

**Tabel**  
**Table** 4.1.2

**Jumlah Sekolah, Guru, dan Murid Raudatul Athfal (RA) di Bawah Kementerian Agama Menurut Kecamatan di Kabupaten Trenggalek, 2020/2021 dan 2021/2022**  
**Number of Schools, Teachers, and Pupils in Raudatul Athfal (RA) Under The Ministry of Religious Affairs by Subdistrict in Trenggalek Regency, 2020/2021 and 2021/2022**

Kecamatan Subdistrict	Sekolah/Schools		Guru/Teachers		Murid/Pupils	
	2020/2021	2021/2022	2020/2021	2021/2022	2020/2021	2021/2022
(1)	(2)	(3)	(4)	(5)	(6)	(7)
010. Panggul	8	8	23	23	377	363
020. Munjungan	14	14	48	48	553	590
030. Watulimo	11	11	37	37	491	455
040. Kampak	3	3	16	16	273	290
050. Dongko	10	<b>10</b>	24	24	185	230
060. Pule	4	4	14	14	111	105
070. Karangan	10	10	40	40	371	399
071. Suruh	3	3	13	13	75	100
080. Gandusari	15	15	60	60	710	769
090. Durenan	7	7	32	32	394	396
100. Pogalan	6	6	31	31	316	366
110. Trenggalek	4	4	16	16	259	286
120. Tugu	11	11	35	35	395	456
130. Bendungan	1	1	2	2	30	32
<b>Kabupaten Trenggalek</b>	<b>107</b>	<b>107</b>	<b>391</b>	<b>391</b>	<b>4 540</b>	<b>4 837</b>

Catatan/Note: ...

Sumber/Source: Kementerian Agama, Data Semester Ganjil/Ministry of Religious Affairs, Odd Semester Data

**Tabel**  
**Table** 4.1.3**Jumlah Sekolah, Guru, dan Murid Sekolah Dasar (SD)  
di Bawah Kementerian Pendidikan dan Kebudayaan  
Menurut Kecamatan di Kabupaten Trenggalek, 2020/2021  
dan 2021/2022*****Number of Schools, Teachers, and Pupils in Primary Schools  
Under The Ministry of Education and Culture by Subdistrict  
in Trenggalek Regency, 2020/2021 and 2021/2022***

Kecamatan Subdistrict	Sekolah/Schools					
	Negeri/Public		Swasta/Private		Jumlah/Total	
	2020/2021	2021/2022	2020/2021	2021/2022	2020/2021	2021/2022
(1)	(2)	(3)	(4)	(5)	(6)	(7)
010. Panggul	49	49	-	-	49	49
020. Munjungan	32	32	1	1	33	33
030. Watulimo	29	29	3	3	32	32
040. Kampak	19	19	2	2	21	21
050. Dongko	40	40	1	1	42	41
060. Pule	41	41	1	1	42	42
070. Karangan	25	25	1	1	27	26
071. Suruh	19	19	-	-	19	19
080. Gandusari	28	28	3	3	31	31
090. Durenan	27	27	3	3	25	30
100. Pogalan	27	27	1	1	28	28
110. Trenggalek	29	29	3	3	35	32
120. Tugu	27	27	1	1	28	28
130. Bendungan	25	25	-	-	25	25
<b>Kabupaten Trenggalek</b>	<b>417</b>	<b>417</b>	<b>20</b>	<b>20</b>	<b>437</b>	<b>437</b>

Lanjutan Tabel/Continued Table 4.1.3

Kecamatan Subdistrict	Guru <sup>1</sup> /Teachers <sup>1</sup>					
	Negeri/Public		Swasta/Private		Jumlah/Total	
	2020/2021	2021/2022	2020/2021	2021/2022	2020/2021	2021/2022
(1)	(8)	(9)	(10)	(11)	(12)	(13)
010. Panggul	460	431	-	-	460	431
020. Munjungan	293	276	7	8	300	284
030. Watulimo	276	276	19	19	295	295
040. Kampak	177	161	22	21	199	182
050. Dongko	356	336	3	4	366	340
060. Pule	347	334	10	9	357	343
070. Karangan	242	214	11	10	262	224
071. Suruh	162	159	-	-	162	159
080. Gandusari	257	236	52	46	309	282
090. Durenan	243	223	27	25	270	248
100. Pogalan	244	235	9	8	253	243
110. Trenggalek	319	285	50	52	395	337
120. Tugu	245	220	11	11	256	231
130. Bendungan	223	219	-	-	223	219
<b>Kabupaten Trenggalek</b>	<b>3 844</b>	<b>3 605</b>	<b>221</b>	<b>213</b>	<b>4 107</b>	<b>3 818</b>



Lanjutan Tabel/*Continued Table 4.1.3*

Kecamatan Subdistrict	Murid/Students					
	Negeri/Public		Swasta/Private		Jumlah/Total	
	2020/2021	2021/2022	2020/2021	2021/2022	2020/2021	2021/2022
(1)	(14)	(15)	(16)	(17)	(18)	(19)
010. Panggul	5 284	5 175	-	-	5 284	5 175
020. Munjungan	2 704	2 609	153	161	2 857	2 770
030. Watulimo	2 923	2 787	261	288	3 184	3 075
040. Kampak	2 048	2 013	178	190	2 226	2 203
050. Dongko	4 262	4 209	81	90	4 374	4 299
060. Pule	4 107	4 031	163	208	4 270	4 239
070. Karangn	2 306	2 184	180	165	2 537	2 349
071. Suruh	1 676	1 611	-	-	1 676	1 611
080. Gandusari	2 025	1 945	592	558	2 617	2 503
090. Durenan	2 578	2 439	450	447	3 028	2 886
100. Pogalan	2 769	2 684	64	65	2 833	2 749
110. Trenggalek	3 860	3 676	1 115	1 105	5 139	4 781
120. Tugu	2 212	2 099	327	320	2 539	2 419
130. Bendungan	2 082	2 024	-	-	2 082	2 024
<b>Kabupaten Trenggalek</b>	<b>40 836</b>	<b>39 486</b>	<b>3 564</b>	<b>3 597</b>	<b>44 646</b>	<b>43 083</b>

Catatan/Note: <sup>1</sup> Jumlah guru termasuk kepala sekolah dan guru/*The total of teachers including headmaster and teacher*

Sumber/Source: Kementerian Pendidikan dan Kebudayaan, Data Semester Ganjil/*Ministry of Educations and Culture, Odd Semester Data*

**Tabel**  
**Table** 4.1.4**Jumlah Sekolah, Guru, dan Murid Madrasah Ibtidaiyah (MI) di Bawah Kementerian Agama Menurut Kecamatan Menurut Kecamatan di Kabupaten Trenggalek, 2020/2021 dan 2021/2022****Number of Schools, Teachers, and Pupils in Madrasah Ibtidaiyah (MI) Under The Ministry of Religious Affairs by Subdistrict in Trenggalek Regency, 2020/2021 and 2021/2022**

Kecamatan Subdistrict	Sekolah/Schools		Guru/Teachers		Murid/Pupils	
	2020/2021	2021/2022	2020/2021	2021/2022	2020/2021	2021/2022
(1)	(2)	(3)	(4)	(5)	(6)	(7)
010. Panggul	8	8	66	71	787	933
020. Munjungan	14	14	149	146	1 537	1 516
030. Watulimo	20	20	251	244	2 914	2 896
040. Kampak	3	3	46	46	624	638
050. Dongko	12	12	118	118	778	744
060. Pule	2	2	22	20	157	157
070. Karangany	10	10	127	126	1 146	1 171
071. Suruh	3	3	32	31	270	255
080. Gandusari	16	16	177	171	1 735	1 780
090. Durenan	8	8	91	94	930	963
100. Pogalan	9	9	108	115	994	1 073
110. Trenggalek	6	6	130	121	1 809	1 819
120. Tugu	8	9	91	102	966	1 012
130. Bendungan	1	1	7	7	75	71
<b>Kabupaten Trenggalek</b>	<b>120</b>	<b>121</b>	<b>1 415</b>	<b>1 412</b>	<b>14 722</b>	<b>15 028</b>

Catatan/Note: ...

Sumber/Source: Kementerian Agama, Data Semester Ganjil/Ministry of Religious Affairs, Odd Semester Data

**Tabel**  
**Table** 4.1.5

**Jumlah Sekolah, Guru, dan Murid Sekolah Menengah Pertama (SMP) di Bawah Kementerian Pendidikan dan Kebudayaan Menurut Kecamatan di Kabupaten Trenggalek, 2020/2021 dan 2021/2022**  
**Number of Schools, Teachers, and Pupils in Junior High Schools Under The Ministry of Education and Culture by Subdistrict in Trenggalek Regency, 2020/2021 and 2021/2022**

Kecamatan Subdistrict	Sekolah/Schools					
	Negeri/Public		Swasta/Private		Jumlah/Total	
	2019/2020	2020/2021	2019/2020	2020/2021	2019/2020	2020/2021
(1)	(2)	(3)	(4)	(5)	(6)	(7)
010. Panggul	6	6	3	3	9	9
020. Munjungan	3	3	1	1	4	4
030. Watulimo	3	3	2	2	5	5
040. Kampak	4	4	1	1	5	5
050. Dongko	6	6	2	2	8	8
060. Pule	4	4	4	4	8	8
070. Karangan	3	3	4	4	7	7
071. Suruh	3	3	1	3	4	6
080. Gandusari	2	2	3	3	5	5
090. Durenan	2	2	4	4	6	6
100. Pogalan	2	2	4	4	6	6
110. Trenggalek	6	6	5	5	11	11
120. Tugu	3	3	0	0	3	3
130. Bendungan	3	3	3	0	6	3
<b>Kabupaten Trenggalek</b>	<b>50</b>	<b>50</b>	<b>37</b>	<b>36</b>	<b>87</b>	<b>86</b>

Lanjutan Tabel/*Continued Table 4.1.5*

Kecamatan Subdistrict	Guru <sup>1</sup> /Teachers <sup>1</sup>					
	Negeri/Public		Swasta/Private		Jumlah/Total	
	2020/2021	2021/2022	2020/2021	2021/2022	2020/2021	2021/2022
(1)	(8)	(9)	(10)	(11)	(12)	(13)
010. Panggul	147	145	39	36	186	181
020. Munjungan	70	67	8	8	78	75
030. Watulimo	87	80	20	20	107	100
040. Kampak	80	74	17	16	97	90
050. Dongko	104	101	16	15	120	116
060. Pule	99	95	38	40	137	135
070. Karanganyu	86	85	29	32	115	117
071. Suruh	40	41	6	7	46	48
080. Gandusari	65	61	38	37	103	98
090. Durenan	95	83	52	56	147	139
100. Pogalan	70	68	30	28	100	96
110. Trenggalek	247	231	53	53	300	284
120. Tugu	100	95	-	-	100	95
130. Bendungan	41	38	-	-	41	38
<b>Kabupaten Trenggalek</b>	<b>1 331</b>	<b>1 264</b>	<b>346</b>	<b>348</b>	<b>1 677</b>	<b>1 612</b>

Lanjutan Tabel/*Continued Table 4.1.5*

Kecamatan Subdistrict	Murid/Students					
	Negeri/Public		Swasta/Private		Jumlah/Total	
	2020/2021	2021/2022	2020/2021	2021/2022	2020/2021	2021/2022
(1)	(14)	(15)	(16)	(17)	(18)	(19)
010. Panggul	1 946	1 908	315	320	2 261	2 228
020. Munjungan	1 023	1 022	34	49	1 057	1 071
030. Watulimo	1 133	1 075	192	219	1 325	1 294
040. Kampak	908	878	251	269	1 159	1 147
050. Dongko	1 445	1 394	280	260	1 725	1 654
060. Pule	1 497	1 469	265	253	1 762	1 722
070. Karang	1 125	1 176	151	202	1 276	1 378
071. Suruh	460	498	34	28	494	526
080. Gandusari	797	783	527	574	1 324	1 357
090. Durenan	1 314	1 266	1 061	1 215	2 375	2 481
100. Pogalan	1 062	1 011	468	635	1 530	1 646
110. Trenggalek	3 633	3 423	646	716	4 279	4 139
120. Tugu	1 326	1 335	-	-	1 326	1 335
130. Bendungan	543	516	-	-	543	516
<b>Kabupaten Trenggalek</b>	<b>18 212</b>	<b>17 754</b>	<b>4 224</b>	<b>4 740</b>	<b>22 436</b>	<b>22 494</b>

Catatan/Note: <sup>1</sup> Jumlah guru termasuk kepala sekolah dan guru/*The total of teachers including headmaster and teacher*

Sumber/Source: Kementerian Pendidikan dan Kebudayaan, Data Semester Ganjil/*Ministry of Educations and Culture, Odd Semester Data*

**Tabel**  
**Table 4.1.6****Jumlah Sekolah, Guru, dan Murid Madrasah Tsanawiyah (MTs) di Bawah Kementerian Agama Menurut Kecamatan di Kabupaten Trenggalek, 2020/2021 dan 2021/2022**  
**Number of Schools, Teachers, and Pupils in Madrasah Tsanawiyah (MTs) Under The Ministry of Religious Affairs by Subdistrict in Trenggalek Regency, 2020/2021 and 2021/2022**

Kecamatan Subdistrict	Sekolah/Schools		Guru/Teachers		Murid/Pupils	
	2020/2021	2021/2022	2020/2021	2021/2022	2020/2021	2021/2022
(1)	(2)	(3)	(4)	(5)	(6)	(7)
010. Panggul	1	1	48	48	580	683
020. Munjungan	1	1	65	70	771	780
030. Watulimo	3	3	64	62	848	889
040. Kampak	1	1	55	53	791	774
050. Dongko	2	2	30	36	238	230
060. Pule	2	2	26	21	93	90
070. Karangan	1	1	15	13	51	40
071. Suruh	-	-	-	-	-	-
080. Gandusari	1	1	21	18	121	119
090. Durenan	1	2	18	25	151	170
100. Pogalan	3	3	48	33	302	293
110. Trenggalek	5	5	137	146	1537	1703
120. Tugu	2	2	49	45	392	407
130. Bendungan	1	1	20	18	115	104
<b>Kabupaten Trenggalek</b>	<b>24</b>	<b>25</b>	<b>596</b>	<b>588</b>	<b>5 990</b>	<b>6 282</b>

Catatan/Note: -

Sumber/Source: Kementerian Agama, Data Semester Ganjil/Ministry of Religious Affairs, Odd Semester Data

**Tabel**  
**Table** 4.1.7**Jumlah Sekolah, Guru, dan Murid Sekolah Menengah Atas (SMA) di Bawah Kementerian Pendidikan dan Kebudayaan Menurut Kecamatan di Kabupaten Trenggalek, 2019/2020 dan 2020/2021****Number of Schools, Teachers, and Pupils in Senior High Schools Under The Ministry of Education and Culture by Subdistrict in Trenggalek Regency, 2019/2020 and 2020/2021**

Kecamatan Subdistrict	Sekolah/Schools					
	Negeri/Public		Swasta/Private		Jumlah/Total	
	2020/2021	2021/2022	2020/2021	2021/2022	2020/2021	2021/2022
(1)	(2)	(3)	(4)	(5)	(6)	(7)
010. Panggul	1	1	-	-	1	1
020. Munjungan	1	1	-	-	1	1
030. Watulimo	-	-	2	2	2	2
040. Kampak	1	1	-	-	1	1
050. Dongko	1	1	-	-	1	1
060. Pule	1	1	-	-	1	1
070. Karangan	2	2	1	1	3	3
071. Suruh	-	-	-	-	-	-
080. Gandusari	-	-	-	-	-	-
090. Durenan	1	1	1	1	2	2
100. Pogalan	-	-	-	-	-	-
110. Trenggalek	2	2	-	-	2	2
120. Tugu	1	1	-	-	1	1
130. Bendungan	1	1	-	-	1	1
<b>Kabupaten Trenggalek</b>	<b>12</b>	<b>12</b>	<b>4</b>	<b>4</b>	<b>16</b>	<b>16</b>

Lanjutan Tabel/*Continued Table 4.1.7*

Kecamatan Subdistrict	Guru <sup>1</sup> /Teachers <sup>1</sup>					
	Negeri/Public		Swasta/Private		Jumlah/Total	
	2020/2021	2021/2022	2020/2021	2021/2022	2020/2021	2021/2022
(1)	(8)	(9)	(10)	(11)	(12)	(13)
010. Panggul	45	45	-	-	45	45
020. Munjungan	29	25	-	-	29	25
030. Watulimo	-	-	17	24	17	24
040. Kampak	35	36	-	-	35	36
050. Dongko	27	28	-	-	27	28
060. Pule	25	21	-	-	25	21
070. Karangan	76	74	11	13	87	87
071. Suruh	-	-	-	-	-	-
080. Gandusari	-	-	-	-	-	-
090. Durenan	41	37	10	8	51	45
100. Pogalan	-	-	-	-	-	-
110. Trenggalek	109	105	-	-	109	105
120. Tugu	23	22	-	-	23	22
130. Bendungan	20	18	-	-	20	18
<b>Kabupaten Trenggalek</b>	<b>430</b>	<b>411</b>	<b>38</b>	<b>45</b>	<b>468</b>	<b>456</b>



Lanjutan Tabel/*Continued Table 4.1.7*

Kecamatan Subdistrict	Murid/Students					
	Negeri/Public		Swasta/Private		Jumlah/Total	
	2020/2021	2021/2022	2020/2021	2021/2022	2020/2021	2021/2022
(1)	(14)	(15)	(16)	(17)	(18)	(19)
010. Panggul	633	634	-	-	633	634
020. Munjungan	466	519	-	-	466	519
030. Watulimo	-	-	263	252	263	252
040. Kampak	569	587	-	-	569	587
050. Dongko	433	477	-	-	433	477
060. Pule	486	497	-	-	486	497
070. Karangan	1 197	1 272	49	44	1 246	1 316
071. Suruh	-	-	-	-	-	-
080. Gandusari	-	-	-	-	-	-
090. Durenan	941	940	120	126	1 061	1 066
100. Pogalan	-	-	-	-	-	-
110. Trenggalek	1 923	1 905	-	-	1 923	1 905
120. Tugu	317	276	-	-	317	276
130. Bendungan	191	179	-	-	191	179
<b>Kabupaten Trenggalek</b>	<b>7 156</b>	<b>7 286</b>	<b>432</b>	<b>422</b>	<b>7 588</b>	<b>7 708</b>

Catatan/Note: <sup>1</sup> Jumlah guru termasuk kepala sekolah dan guru/*The total of teachers including headmaster and teacher*

Sumber/Source: Kementerian Pendidikan dan Kebudayaan, Data Semester Ganjil/*Ministry of Educations and Culture, Odd Semester Data*

**Tabel**  
**Table 4.1.8**

**Jumlah Sekolah, Guru, dan Murid Sekolah Menengah Kejuruan (SMK) di Bawah Kementerian Pendidikan dan Kebudayaan Menurut Kecamatan di Kabupaten Trenggalek, 2020/2021 dan 2021/2022**  
**Number of Schools, Teachers, and Pupils in Vocational High Schools Under The Ministry of Education and Culture by Subdistrict in Trenggalek Regency, 2020/2021 and 2021/2022**

Kecamatan Subdistrict	Sekolah/Schools					
	Negeri/Public		Swasta/Private		Jumlah/Total	
	2020/2021	2021/2022	2020/2021	2021/2022	2020/2021	2021/2022
(1)	(2)	(3)	(4)	(5)	(6)	(7)
010. Panggul	1	1	2	2	3	3
020. Munjungan	-	-	1	1	1	1
030. Watulimo	1	1	1	1	2	2
040. Kampak	-	-	-	-	-	-
050. Dongko	-	-	1	1	1	1
060. Pule	-	-	1	1	1	1
070. Karang	-	-	1	1	1	1
071. Suruh	1	1	-	-	1	1
080. Gandusari	-	-	3	3	3	3
090. Durenan	-	-	6	6	6	6
100. Pogalan	1	1	3	3	4	4
110. Trenggalek	2	2	8	8	10	10
120. Tugu	-	-	2	2	2	2
130. Bendungan	-	-	1	1	1	1
<b>Kabupaten Trenggalek</b>	<b>6</b>	<b>6</b>	<b>30</b>	<b>30</b>	<b>36</b>	<b>36</b>

Lanjutan Tabel/*Continued Table* 4.1.8

Kecamatan Subdistrict	Guru <sup>1</sup> /Teachers <sup>1</sup>					
	Negeri/Public		Swasta/Private		Jumlah/Total	
	2020/2021	2021/2022	2020/2021	2021/2022	2020/2021	2021/2022
(1)	(8)	(9)	(10)	(11)	(12)	(13)
010. Panggul	25	29	67	73	92	102
020. Munjungan	-	-	9	13	9	13
030. Watulimo	37	40	17	21	54	61
040. Kampak	-	-	-	-	-	-
050. Dongko	-	-	11	13	11	13
060. Pule	-	-	14	13	14	13
070. Karangan	-	-	9	7	9	7
071. Suruh	47	55	-	-	47	55
080. Gandusari	-	-	43	44	43	44
090. Durenan	-	-	129	140	129	140
100. Pogalan	96	102	14	18	110	120
110. Trenggalek	212	230	130	118	342	348
120. Tugu	-	-	32	34	32	34
130. Bendungan	-	-	11	11	11	11
<b>Kabupaten Trenggalek</b>	<b>417</b>	<b>456</b>	<b>486</b>	<b>505</b>	<b>903</b>	<b>961</b>

Lanjutan Tabel/Continued Table 4.1.8

Kecamatan Subdistrict	Murid/Students					
	Negeri/Public		Swasta/Private		Jumlah/Total	
	2020/2021	2021/2022	2020/2021	2021/2022	2020/2021	2021/2022
(1)	(14)	(15)	(16)	(17)	(18)	(19)
010. Panggul	393	362	1 287	1 306	1 680	1 668
020. Munjungan	-	-	63	62	63	62
030. Watulimo	648	636	331	350	979	986
040. Kampak	-	-	-	-	-	-
050. Dongko	-	-	134	129	134	129
060. Pule	-	-	70	78	70	78
070. Karangan	-	-	57	59	57	59
071. Suruh	806	808	-	-	806	808
080. Gandusari	-	-	215	188	215	188
090. Durenan	-	-	2 687	2 911	2 687	2 911
100. Pogalan	1 933	1 876	61	65	1 994	1 941
110. Trenggalek	4 123	4 964	928	889	5 051	5 853
120. Tugu	-	-	289	257	289	257
130. Bendungan	-	-	77	67	77	67
<b>Kabupaten Trenggalek</b>	<b>7 903</b>	<b>8 646</b>	<b>6 199</b>	<b>6 361</b>	<b>14 102</b>	<b>15 007</b>

Catatan/Note: <sup>1</sup> Jumlah guru termasuk kepala sekolah dan guru/The total of teachers including headmaster and teacher

Sumber/Source: Kementerian Pendidikan dan Kebudayaan, Data Semester Ganjil/Ministry of Educations and Culture, Odd Semester Data

**Tabel**  
**Table** 4.1.9

**Jumlah Sekolah, Guru, dan Murid Madrasah Aliyah (MA)  
di Bawah Kementerian Agama Menurut Kecamatan di  
Kabupaten Trenggalek, 2021/2022**  
*Number of Schools, Teachers, and Pupils in Madrasah Aliyah  
(MA) Under the Ministry of Religious Affairs by Subdistrict in  
Trenggalek Regency, 2021/2022*

Kecamatan Subdistrict	Sekolah/Schools			Guru <sup>1</sup> /Teachers <sup>1</sup>		
	Negeri/ Public	Swasta/ Private	Jumlah/ Total	Laki-laki/ Male	Perempuan/ Female	Jumlah/ Total
	2021/2022	2021/2022	2021/2022	2021/2022	2021/2022	2021/2022
(1)	(1)	(2)	(4)	(5)	(6)	(7)
010. Panggul	1	-	1	18	14	32
020. Munjungan	-	1	1	20	10	30
030. Watulimo	-	1	1	11	9	20
040. Kampak	-	-	-	-	-	-
050. Dongko	-	1	1	9	12	21
060. Pule	-	1	1	3	9	12
070. Karang	-	1	1	4	16	20
071. Suruh	-	-	-	-	-	-
080. Gandusari	-	2	2	9	23	32
090. Durenan	-	2	2	15	26	41
100. Pogalan	-	3	3	17	45	62
110. Trenggalek	1	3	4	48	76	124
120. Tugu	-	1	1	8	13	21
130. Bendungan	-	-	-	-	-	-
<b>Kabupaten Trenggalek</b>	<b>2</b>	<b>16</b>	<b>18</b>	<b>162</b>	<b>253</b>	<b>415</b>

Lanjutan Tabel/*Continued Table 4.1.9*

Kecamatan Subdistrict	Murid/Students		
	Negeri/Public	Swasta/Private	Jumlah/Total
	2021/2022	2021/2022	2021/2022
(1)	(8)	(9)	(10)
010. Panggul	72	126	198
020. Munjungan	153	199	352
030. Watulimo	45	55	100
040. Kampak	-	-	-
050. Dongko	30	14	44
060. Pule			32
070. Karangan	12	19	31
071. Suruh	-	-	-
080. Gandusari	55	46	101
090. Durenan	134	239	373
100. Pogalan	266	256	522
110. Trenggalek	355	861	1 216
120. Tugu	56	102	158
130. Bendungan	-	-	-
<b>Kabupaten Trenggalek</b>	<b>1 178</b>	<b>1 917</b>	<b>3 127</b>

Sumber/*Source*: Kementerian Agama, Data Semester Ganjil/*Ministry of Religious Affairs, Odd Semester Data*

**Tabel**  
**Table** 4.1.10

**Jumlah Desa<sup>1</sup>/Kelurahan yang Memiliki Fasilitas Sekolah Menurut Kecamatan dan Tingkat Pendidikan di Kabupaten Trenggalek, 2019– 2021**  
**Number of Villages<sup>1</sup>/Kelurahan Having Educational Facilities by Subdistrict and Educational Level in Trenggalek Regency, 2019– 2021**

Kecamatan Subdistrict	SD Primary School		
	2019	2020	2021
(1)	(2)	(3)	(4)
010. Panggul	17	17	17
020. Munjungan	11	11	11
030. Watulimo	12	12	12
040. Kampak	7	7	7
050. Dongko	10	10	10
060. Pule	10	10	10
070. Karang	12	12	12
071. Suruh	7	7	7
080. Gandusari	11	11	11
090. Durenan	14	14	14
100. Pogalan	10	10	10
110. Trenggalek	13	13	13
120. Tugu	15	15	15
130. Bendungan	8	8	8
<b>Kabupaten Trenggalek</b>	<b>157</b>	<b>157</b>	<b>157</b>

Lanjutan Tabel/*Continued Table* 4.1.10

Kecamatan Subdistrict	SMP Junior High School		
	2019	2020	2021
(1)	(5)	(6)	(7)
010. Panggul	7	7	7
020. Munjungan	5	5	5
030. Watulimo	6	6	6
040. Kampak	5	5	5
050. Dongko	8	8	8
060. Pule	7	7	7
070. Karang	4	4	4
071. Suruh	4	4	4
080. Gandusari	4	4	4
090. Durenan	6	6	5
100. Pogalan	5	6	6
110. Trenggalek	8	8	8
120. Tugu	4	4	4
130. Bendungan	3	4	4
<b>Kabupaten Trenggalek</b>	<b>76</b>	<b>78</b>	<b>77</b>



Lanjutan Tabel/*Continued Table* 4.1.10

Kecamatan Subdistrict	SMA Senior High School		
	2019	2020	2021
(1)	(8)	(9)	(10)
010. Panggul	2	2	2
020. Munjungan	2	2	2
030. Watulimo	3	3	4
040. Kampak	1	1	1
050. Dongko	3	2	2
060. Pule	1	1	1
070. Karang	3	3	3
071. Suruh	–	–	1
080. Gandusari	1	1	1
090. Durenan	4	4	5
100. Pogalan	3	3	3
110. Trenggalek	4	4	5
120. Tugu	1	2	2
130. Bendungan	1	1	1
<b>Kabupaten Trenggalek</b>	<b>29</b>	<b>29</b>	<b>33</b>

Lanjutan Tabel/*Continued Table 4.1.10*

Kecamatan Subdistrict	SMK Vocational School		
	2019	2020	2021
(1)	(11)	(12)	(13)
010. Panggul	2	2	2
020. Munjungan	1	1	1
030. Watulimo	2	2	2
040. Kampak	–	–	–
050. Dongko	1	1	1
060. Pule	1	1	1
070. Karang	1	1	1
071. Suruh	1	1	1
080. Gandusari	2	2	2
090. Durenan	7	7	6
100. Pogalan	2	2	2
110. Trenggalek	6	6	6
120. Tugu	2	2	2
130. Bendungan	1	1	1
<b>Kabupaten Trenggalek</b>	<b>29</b>	<b>29</b>	<b>28</b>

Lanjutan Tabel/*Continued Table* 4.1.10

Kecamatan Subdistrict	Perguruan Tinggi University		
	2019	2020	2021
(1)	(14)	(15)	(16)
010. Panggul	-	-	-
020. Munjungan	-	-	-
030. Watulimo	-	-	-
040. Kampak	-	-	-
050. Dongko	-	-	-
060. Pule	-	1	-
070. Karang	-	-	-
071. Suruh	-	-	-
080. Gandusari	-	-	-
090. Durenan	-	-	-
100. Pogalan	-	-	-
110. Trenggalek	3	3	3
120. Tugu	-	-	-
130. Bendungan	-	-	-
<b>Kabupaten Trenggalek</b>	<b>3</b>	<b>4</b>	<b>3</b>

Catatan/*Note*: <sup>1</sup> Desa pada tabel ini termasuk Unit Permukiman Transmigrasi (UPT) yang masih dibina oleh kementerian terkait dan nagari di Provinsi Sumatera Barat/*Villages in this table include Transmigration Settlement Unit which is still fostered by the relevant ministries and the nagari in the Province of Sumatera Barat*

Sumber/*Source*: BPS, Pendataan Potensi Desa (Podes)/ *BPS-Statistics Indonesia, Village Potential Data Collection*

**Tabel**  
**Table** 4.1.11

**Jumlah Mahasiswa dan Tenaga Pendidik (Negeri dan Swasta) di Bawah Kementerian Riset, Teknologi dan Pendidikan Tinggi Menurut Kecamatan di Kabupaten Trenggalek, 2021**

*Number of Students and Lecturers (State and Private) Under the Ministry of Research, Technology and High Education by Subdistrict in Trenggalek Regency, 2021*

Kecamatan Subdistrict	Jumlah Mahasiswa Number of Students		Jumlah Tenaga Edukatif Number of Lecturers	
	Negeri Public	Swasta Private	Negeri Public	Swasta Private
(1)	(2)	(3)	(4)	(5)
010. Panggul	-	-	-	-
020. Munjungan	-	-	-	-
030. Watulimo	-	-	-	-
040. Kampak	-	-	-	-
050. Dongko	-	-	-	-
060. Pule	-	-	-	-
070. Karang	-	-	-	-
071. Suruh	-	-	-	-
080. Gandusari	-	-	-	-
090. Durenan	-	-	-	-
100. Pogalan	-	-	-	-
110. Trenggalek	193	1 314	-	61
120. Tugu	-	-	-	-
130. Bendungan	-	-	-	-
<b>Kabupaten Trenggalek</b>	<b>193</b>	<b>1314</b>	<b>9</b>	<b>61</b>

Sumber/Source: Kementerian Kesehatan / Ministry of Health

**Tabel**  
**Table** 4.1.12

**Jumlah Mahasiswa dan Tenaga Pendidik (Negeri dan Swasta) di Bawah Kementerian Agama Menurut Kecamatan di Kabupaten Trenggalek, 2021**  
**Number of Students and Lecturers (State and Private) Under the Ministry of Religious Affairs by Subdistrict in Trenggalek Regency, 2021**

Kecamatan <i>Subdistrict</i>	-Jumlah Mahasiswa <i>Number of Students</i>		Jumlah Tenaga Edukatif <i>Number of Lecturers</i>	
	Negeri <i>Public</i>	Swasta <i>Private</i>	Negeri <i>Public</i>	Swasta <i>Private</i>
(1)	(2)	(3)	(4)	(5)
010. Panggul	-	-	-	-
020. Munjungan	-	-	-	-
030. Watulimo	-	-	-	-
040. Kampak	-	-	-	-
050. Dongko	-	-	-	-
060. Pule	-	-	-	-
070. Karangan	-	-	-	-
071. Suruh	-	-	-	-
080. Gandusari	-	-	-	-
090. Durenan	-	-	-	-
100. Pogalan	-	-	-	-
110. Trenggalek	-	-	-	-
120. Tugu	-	-	-	-
130. Bendungan	-	-	-	-
<b>Kabupaten Trenggalek</b>	-	-	-	-

Sumber/Source: Kementerian Agama/Ministry of Religious Affairs

**Tabel 4.1.13** Angka Partisipasi Murni (APM) dan Angka Partisipasi Kasar (APK) Menurut Jenjang Pendidikan di Kabupaten Trenggalek, 2020 dan 2021  
**Net Participation Rates and Gross Participation Rates by Educational Level in Trenggalek Regency, 2020 and 2021**

Jenjang Pendidikan Educational Level	Angka Partisipasi Murni (APM) Net Participation Rates		Angka Partisipasi Kasar (APK) Gross Participation Rates	
	2020	2021	2020	2021
(1)	(2)	(3)	(4)	(5)
SD/MI Elementary School	96,72	96,57	100,26	98,62
SMP/MTs Junior High School	80,63	83,21	92,81	95,80
SMA/SMK/MA Senior High School	70,85	69,72	90,26	90,30

Catatan/Note: ...

Sumber/Source: BPS, Survei Sosial Ekonomi Nasional (Susenas)/BPS-Statistics Indonesia, National Socioeconomic Survey

**Tabel**  
**Table** 4.1.14

**Persentase Penduduk Berumur 15 Tahun ke Atas yang Melek Huruf Menurut Kelompok Umur di Kabupaten Trenggalek, 2020 dan 2021**  
*Percentage of Literate People Aged 15 Years and Over by Age Group in Trenggalek Regency, 2020 and 2021*

Kelompok Umur Age Group	2020	2021
(1)	(2)	(3)
15–19	100,00	100,00
20–29	99,84	100,00
30–39	99,01	98,73
40–49	97,16	99,16
50–59	98,00	95,82
60–69	84,04	88,56
70+	73,68	67,95

Catatan/Note: ...

Sumber/Source: BPS, Survei Sosial Ekonomi Nasional (Susenas)/BPS-Statistics Indonesia, National Socioeconomic Survey

**Tabel 4.1.15** Jumlah Pengunjung di Perpustakaan Umum, 2021  
**Table** Number of Visitors at Public Library, 2021

Bulan Month	Pelajar Students	Mahasiswa Univesity student	PNS Government	Swasta Private	Jumlah Total
(1)	(2)	(3)	(4)	(5)	(6)
Januari/January	1 441	881	56	253	2 631
Februari/February	1 598	667	77	561	2 903
Maret/March	1 812	459	67	431	2 769
April/April	879	234	32	179	1 324
Mei/May	1 067	389	59	441	1 956
Juni/June	1 981	798	92	790	3 661
Juli/July	1 298	745	103	1 023	3 169
Agustus/August	1 398	673	22	723	2 816
September/September	1 620	234	104	786	2 744
Oktober/October	1 409	674	77	231	2 391
November/November	1 021	456	15	567	2 059
Desember/December	1 121	300	56	200	1 677
<b>Jumlah/Total 2021</b>	<b>16 645</b>	<b>6 510</b>	<b>760</b>	<b>6 185</b>	<b>30 100</b>
<b>2020</b>	<b>15 301</b>	<b>6 301</b>	<b>2 825</b>	<b>10 132</b>	<b>34 559</b>

Catatan/Note: ...

Sumber/Source: Dinas Kearsipan dan Perpustakaan/Archive and Library Services



**Tabel 4.1.16** Jumlah Anggota Perpustakaan Umum, 2021  
**Table** Number of Member at Public Library, 2021

Bulan Month	Pelajar Students	Mahasiswa Univesity student	PNS Government	Swasta Private	Jumlah Total
(1)	(2)	(3)	(4)	(5)	(6)
Januari/January	8	14	3	12	37
Februari/February	4	9	-	9	22
Maret/March	3	15	2	11	31
April/April	6	12	1	13	32
Mei/May	5	9	-	8	22
Juni/June	15	8	3	11	37
Juli/July	-	-	-	2	2
Agustus/August	-	1	-	-	1
September/September	-	5	-	3	8
Oktober/October	1	2	-	3	6
November/November	9	10	2	7	28
Desember/December	13	10	4	11	38
<b>Jumlah/Total 2021</b>	<b>64</b>	<b>95</b>	<b>15</b>	<b>90</b>	<b>264</b>
<b>2020</b>	<b>40</b>	<b>107</b>	<b>13</b>	<b>129</b>	<b>289</b>

Catatan/Note: ...

Sumber/Source: Dinas Kearsipan dan Perpustakaan/Archive and Library Services

**Tabel 4.1.17** Jumlah Peminjam Buku di Perpustakaan Umum, 2021  
**Table** Number of Book Borrowers at Public Library, 2021

Bulan Month	Pelajar Students	Mahasiswa University student	PNS Government	Swasta Private	Jumlah Total
(1)	(2)	(3)	(4)	(5)	(6)
Januari/January	16	60	5	55	136
Februari/February	54	95	17	103	269
Maret/March	48	59	4	76	187
April/April	49	75	-	100	224
Mei/May	52	41	-	62	155
Juni/June	70	70	2	108	250
Juli/July	10	5	12	5	32
Agustus/August	-	1	4	7	12
September/September	-	1	6	11	18
Oktober/October	-	13	4	2	19
November/November	31	50	4	32	117
Desember/December	59	60	3	61	183
<b>Jumlah/Total 2021</b>	<b>389</b>	<b>530</b>	<b>61</b>	<b>622</b>	<b>1 602</b>

Catatan/Note: ...

Sumber/Source: Dinas Kearsipan dan Perpustakaan/Archive and Library Services

## 4.2 KESEHATAN HEALTH

**Tabel 4.2.1** Jumlah Desa<sup>1</sup>/Kelurahan Yang Memiliki Sarana Kesehatan Menurut Kecamatan di Kabupaten Trenggalek, 2019–2021  
*Number of Villages<sup>1</sup>/Kelurahan Having Health Facilities by Subdistrict in Trenggalek Regency, 2019–2021*

Kecamatan Subdistrict	Rumah Sakit Hospital		
	2019	2020	2021
(1)	(2)	(3)	(4)
010. Panggul	-	-	1
020. Munjungan	-	-	1
030. Watulimo	-	-	-
040. Kampak	-	-	-
050. Dongko	-	-	2
060. Pule	-	-	-
070. Karang	-	-	1
071. Suruh	-	-	1
080. Gandusari	-	-	-
090. Durenan	-	-	-
100. Pogalan	-	-	-
110. Trenggalek	3	3	2
120. Tugu	-	-	1
130. Bendungan	-	-	-
<b>Kabupaten Trenggalek</b>	<b>3</b>	<b>3</b>	<b>9</b>

Lanjutan Tabel/Continued Table 4.2.1

Kecamatan Subdistrict	Rumah Sakit Bersalin Maternity Hospital		
	2019	2020	2021
(1)	(5)	(6)	(7)
010. Panggul	-	-	-
020. Munjungan	-	-	-
030. Watulimo	-	-	-
040. Kampak	-	-	-
050. Dongko	-	-	-
060. Pule	-	-	-
070. Karang	-	-	-
071. Suruh	-	-	-
080. Gandusari	-	-	-
090. Durenan	-	-	-
100. Pogalan	-	-	-
110. Trenggalek	2	2	1
120. Tugu	-	-	-
130. Bendungan	-	-	-
<b>Kabupaten Trenggalek</b>	<b>2</b>	<b>2</b>	<b>1</b>

Lanjutan Tabel/*Continued Table 4.2.1*

Kecamatan Subdistrict	Poliklinik Polyclinic		
	2019	2020	2021
(1)	(8)	(9)	(10)
010. Panggul	9	3	1
020. Munjungan	-	-	-
030. Watulimo	2	2	2
040. Kampak	-	-	-
050. Dongko	-	-	-
060. Pule	4	-	1
070. Karang	-	-	1
071. Suruh	3	-	-
080. Gandusari	2	2	2
090. Durenan	1	1	2
100. Pogalan	2	2	1
110. Trenggalek	2	1	3
120. Tugu	-	-	1
130. Bendungan	-	-	-
<b>Kabupaten Trenggalek</b>	<b>25</b>	<b>11</b>	<b>14</b>

Lanjutan Tabel/Continued Table 4.2.1

Kecamatan Subdistrict	Puskesmas Public Health Center		
	2019	2020	2021
(1)	(11)	(12)	(13)
010. Panggul	2	2	2
020. Munjungan	1	1	1
030. Watulimo	2	2	2
040. Kampak	1	1	1
050. Dongko	3	2	2
060. Pule	1	1	1
070. Karang	1	1	1
071. Suruh	1	1	1
080. Gandusari	2	2	2
090. Durenan	2	2	2
100. Pogalan	2	2	2
110. Trenggalek	3	3	3
120. Tugu	2	2	2
130. Bendungan	1	1	1
<b>Kabupaten Trenggalek</b>	<b>24</b>	<b>23</b>	<b>23</b>

Lanjutan Tabel/*Continued Table 4.2.1*

Kecamatan <i>Subdistrict</i>	Puskesmas Pembantu <i>Subsidiary of Public Health Center</i>		
	2019	2020	2021
(1)	(14)	(15)	(16)
010. Panggul	4	4	4
020. Munjungan	5	5	6
030. Watulimo	4	4	3
040. Kampak	6	5	6
050. Dongko	5	5	5
060. Pule	5	5	6
070. Karang	3	3	3
071. Suruh	3	3	2
080. Gandusari	3	3	3
090. Durenan	6	6	6
100. Pogalan	5	5	5
110. Trenggalek	5	5	6
120. Tugu	7	7	6
130. Bendungan	5	5	5
<b>Kabupaten Trenggalek</b>	<b>66</b>	<b>65</b>	<b>66</b>

Lanjutan Tabel/Continued Table 4.2.1

Kecamatan Subdistrict	Apotek Pharmacy		
	2019	2020	2021
(1)	(17)	(18)	(19)
010. Panggul	3	5	3
020. Munjungan	2	2	2
030. Watulimo	4	7	4
040. Kampak	4	3	1
050. Dongko	2	3	1
060. Pule	1	2	2
070. Karangan	4	6	5
071. Suruh	1	-	1
080. Gandusari	3	4	2
090. Durenan	4	6	6
100. Pogalan	4	5	4
110. Trenggalek	15	18	7
120. Tugu	4	5	3
130. Bendungan	-	-	-
<b>Kabupaten Trenggalek</b>	<b>51</b>	<b>66</b>	<b>41</b>

Catatan/Note: <sup>1</sup> Desa pada tabel ini termasuk Unit Permukiman Transmigrasi (UPT) yang masih dibina oleh kementerian terkait/  
Villages in this table include Transmigration Settlement Unit which is still fostered by the relevant ministries

Sumber/Source: BPS, Pendataan Potensi Desa (Podes)/BPSOStatistics Indonesia, Village Potential Data Collecting



**Tabel 4.2.2**  
**Table**

**Jumlah Tenaga Kesehatan Menurut Kecamatan di Kabupaten Trenggalek, 2021**  
**Number of Medical Personnel by Subdistrict in Trenggalek Regency, 2021**

Kecamatan Subdistrict	Dokter Doctor	Perawat Nurse	Bidan Midwife	Farmasi Pharmaceutical	Ahli Gizi <sup>1</sup> Nutritionist
(1)	(2)	(3)	(4)	(5)	(6)
010. Panggul	6	46	32	4	3
020. Munjungan	3	35	22	2	3
030. Watulimo	6	36	25	5	5
040. Kampak	4	22	16	2	2
050. Dongko	7	36	28	4	5
060. Pule	2	23	22	3	3
070. Karangany	3	28	20	3	3
071. Suruh	3	21	14	2	2
080. Gandusari	8	43	23	3	5
090. Durenan	6	40	25	5	4
100. Pogalan	6	33	27	5	6
110. Trenggalek	101	418	96	40	26
120. Tugu	8	42	25	5	6
130. Bendungan	4	23	17	2	3
<b>Kabupaten Trenggalek</b>	<b>167</b>	<b>846</b>	<b>392</b>	<b>85</b>	<b>76</b>

Catatan/Note: <sup>1</sup>Termasuk Tenaga Kesehatan Lainnya/ Include the Other Medical Personnel

Sumber/Source: Dinas Kesehatan Kabupaten Trenggalek/Public Health Service of Trenggalek Regency

**Tabel 4.2.3**  
**Table**

**Jumlah Rumah Sakit Umum, Rumah Sakit Khusus, Rumah Sakit/Rumah Bersalin, Puskesmas, Klinik/Balai Kesehatan, Posyandu, dan Polindes Menurut Kecamatan di Kabupaten Trenggalek, 2020 dan 2021**  
**Number of General Hospital, Special Hospital, Maternity Hospital and Public Health Center, Medical Clinic, Integrated Service Post, Village maternity Cottage by Subdistrict in Trenggalek Regency, 2020 and 2021**

Kecamatan Subdistrict	Rumah Sakit Umum General Hospital		Rumah Sakit Khusus Special Hospital	
	2020	2021	2020	2021
(1)	(2)	(3)	(4)	(5)
010. Panggul	-	-	-	-
020. Munjungan	-	-	-	-
030. Watulimo	-	-	-	-
040. Kampak	-	-	-	-
050. Dongko	-	-	-	-
060. Pule	-	-	-	-
070. Karangany	-	-	-	-
071. Suruh	-	-	-	-
080. Gandusari	-	-	-	-
090. Durenan	-	-	-	-
100. Pogalan	-	-	-	-
110. Trenggalek	2	2	1	1
120. Tugu	-	-	-	-
130. Bendungan	-	-	-	-
<b>Kabupaten Trenggalek</b>	<b>2</b>	<b>2</b>	<b>1</b>	<b>1</b>

Lanjutan Tabel/*Continued Table 4.2.3*

Kecamatan Subdistrict	Rumah Sakit Bersalin/ Rumah Bersalin Maternity Hospital		Puskesmas Public Health Center	
	2020	2021	2020	2021
(1)	(6)	(7)	(8)	(9)
010. Panggul	-	-	2	2
020. Munjungan	-	-	1	1
030. Watulimo	-	-	2	2
040. Kampak	-	-	1	1
050. Dongko	-	-	2	2
060. Pule	-	-	1	1
070. Karang	-	-	1	1
071. Suruh	-	-	1	1
080. Gandusari	-	-	2	2
090. Durenan	-	-	2	2
100. Pogalan	-	-	2	2
110. Trenggalek	-	-	2	2
120. Tugu	-	-	2	2
130. Bendungan	-	-	1	1
<b>Kabupaten Trenggalek</b>	-	-	<b>22</b>	<b>22</b>

Lanjutan Tabel/*Continued Table 4.2.3*

Kecamatan Subdistrict	Klinik/Balai Kesehatan Medical Clinic		Posyandu Integrated Service Post		Polindes Village Maternity Cottage	
	2020	2021	2020	2021	2020	2021
(1)	(10)	(11)	(12)	(13)	(14)	(15)
010. Panggul	1	1	91	91	2	2
020. Munjungan	-	-	58	58	3	3
030. Watulimo	2	2	87	87	2	2
040. Kampak	-	-	41	40	2	2
050. Dongko	-	-	59	59	3	3
060. Pule	-	-	54	54	3	3
070. Karang	1	1	53	53	-	-
071. Suruh	-	-	34	34	3	3
080. Gandusari	2	2	61	61	2	2
090. Durenan	1	1	62	62	1	1
100. Pogalan	2	2	58	58	3	3
110. Trenggalek	7	6	85	85	1	1
120. Tugu	-	1	74	74	4	4
130. Bendungan	-	-	40	42	4	4
<b>Kabupaten Trenggalek</b>	<b>16</b>	<b>16</b>	<b>857</b>	<b>858</b>	<b>33</b>	<b>33</b>

Sumber/*Source*: Dinas Kesehatan Kabupaten Trenggalek/*Public Health Service, Trenggalek Regency*

**Tabel**  
**Table** 4.2.4

**Jumlah Kasus Penyakit Menurut Jenis Penyakit di  
Kabupaten Trenggalek, 2021**  
*Number of Disease Cases by Type of Disease in Trenggalek  
Regency, 2021*

Kecamatan Subdistrict	Malaria (Suspek) Malaria (Suspect)	TB Paru Tuberculosis	Pneumonia <sup>1</sup> Pneumonia <sup>1</sup>	Kusta Leprosy
(1)	(2)	(3)	(4)	(5)
010. Panggul	- (2)	13	114	1
020. Munjungan	3 (7)	9	53	0
030. Watulimo	- (7)	7	217	1
040. Kampak	3 (6)	5	55	2
050. Dongko	- (-)	5	240	0
060. Pule	- (4)	3	88	0
070. Karangan	- (22)	7	128	0
071. Suruh	- (3)	2	43	0
080. Gandusari	- (-)	6	104	0
090. Durenan	1 (14)	12	119	0
100. Pogalan	1 (2)	9	94	1
110. Trenggalek	1 (26)	135	105	2
120. Tugu	1 (3)	12	58	0
130. Bendungan	1 (1)	6	77	1
<b>Kabupaten Trenggalek</b>	<b>12 (97)</b>	<b>231</b>	<b>1495</b>	<b>8</b>

Lanjutan Tabel/*Continued Table 4.2.4*

Kecamatan <i>Subdistrict</i>	Tetanus <i>Neonatorum</i>	Campak <i>Measles</i>	Diare <sup>2</sup> <i>Diarrhoea<sup>2</sup></i>	DBD <i>Dengue Hemorrhagic Fever</i>
(1)	(6)	(7)	(8)	(9)
010. Panggul	-	-	930	-
020. Munjungan	-	-	344	3
030. Watulimo	-	-	793	6
040. Kampak	-	-	282	4
050. Dongko	-	-	684	3
060. Pule	-	-	934	12
070. Karang	-	-	976	11
071. Suruh	-	-	426	3
080. Gandusari	-	-	895	13
090. Durenan	-	-	664	5
100. Pogalan	-	-	648	11
110. Trenggalek	-	-	561	5
120. Tugu	-	-	618	15
130. Bendungan	-	-	434	1
<b>Kabupaten Trenggalek</b>	<b>-</b>	<b>-</b>	<b>9 189</b>	<b>92</b>

Lanjutan Tabel/*Continued Table 4.2.4*

Kecamatan <i>Subdistrict</i>	AIDS		IMS STD
	Kasus Baru <sup>3</sup> <i>New Cases<sup>3</sup></i>	Kasus Kumulatif <i>Cumulative Cases</i>	
(1)	(10)	(11)	(12)
010. Panggul	-	18	-
020. Munjungan	1	9	-
030. Watulimo	-	21	1
040. Kampak	-	7	-
050. Dongko	-	11	-
060. Pule	1	8	-
070. Karangn	-	12	-
071. Suruh	-	9	-
080. Gandusari	-	13	-
090. Durenan	-	7	-
100. Pogalan	-	11	-
110. Trenggalek	-	13	-
120. Tugu	1	7	-
130. Bendungan	-	5	-
<b>Kabupaten Trenggalek</b>	<b>3</b>	<b>151</b>	<b>1</b>

Catatan/Note: <sup>1</sup> Pneumonia pada balita/*Pneumonia in children under five years old*

<sup>2</sup> Jumlah Kejadian luar biasa/*Number of extraordinary event*

<sup>3</sup> Sampai dengan Januari 2017/*Up to January 2017*

<sup>4</sup> Data kasus AIDS pada publikasi tahun bersangkutan dapat berbeda dengan dengan publikasi tahun sebelumnya dikarenakan terdapat penambahan kasus yang belum dilaporkan/*The case data of AIDS in the newest publication may be different from the previous years publication due to the addition of unreported cases*

Sumber/Source: Dinas Kesehatan Kabupaten Trenggalek/*Public Health Service, Trenggalek Regency*

**Tabel 4.2.5** Jumlah Kelahiran Menurut Kecamatan dan Jenis Kelamin di Kabupaten Trenggalek, 2021  
**Number of Births by District and Gender in Kabupaten Trenggalek, 2021**

Kecamatan Subdistrict	Laki-laki Man	Perempuan Woman	Jumlah Total
(1)	(2)	(3)	(4)
010. Panggul	425	451	876
020. Munjungan	314	292	606
030. Watulimo	443	439	882
040. Kampak	194	196	390
050. Dongko	387	361	748
060. Pule	338	305	643
070. Karangany	298	256	554
071. Suruh	149	142	291
080. Gandusari	330	268	598
090. Durenan	312	311	623
100. Pogalan	313	309	622
110. Trenggalek	410	357	767
120. Tugu	268	259	527
130. Bendungan	181	178	359
<b>Kabupaten Trenggalek</b>	<b>4 362</b>	<b>4 124</b>	<b>8 486</b>

Sumber/Source: Dinas Kesehatan Kabupaten Trenggalek/Public Health Service, Trenggalek Regency



**Tabel**  
**Table** 4.2.6

**Jumlah Bayi Lahir, Bayi Bawah Garis Merah (BGM), dan Bergizi Buruk Menurut Kecamatan di Kabupaten Trenggalek, 2021**  
*Number of babies born, babies under the red line (BGM), and malnourished according to the subdistrict in Trenggalek, 2021*

Kecamatan Subdistrict	Bayi Lahir Births	Bayi Bawah Garis Merah Baby Down the Red Line	Gizi Buruk Malnutrition
(1)	(2)	(3)	(4)
010. Panggul	876	15	3
020. Munjungan	606	13	0
030. Watulimo	882	25	3
040. Kampak	390	13	2
050. Dongko	748	30	5
060. Pule	643	17	2
070. Karangn	554	15	0
071. Suruh	291	8	3
080. Gandusari	598	23	2
090. Durenan	623	22	3
100. Pogalan	622	24	4
110. Trenggalek	767	30	2
120. Tugu	527	19	3
130. Bendungan	359	11	2
<b>Kabupaten Trenggalek</b>	<b>8 486</b>	<b>265</b>	<b>34</b>

Sumber/Source: Dinas Kesehatan Kabupaten Trenggalek/Public Health Service, Trenggalek Regency

**Tabel 4.2.7**  
**Table**

**Persentase Balita Yang Pernah Mendapat Imunisasi Menurut Kecamatan dan Jenis Imunisasi di Kabupaten Trenggalek, 2021**  
**Percentage of Children Under Five Years Who Had Immunization by Subdistrict and Type of Immunization in Trenggalek Regency, 2021**

Kecamatan Subdistrict	HB<7hari	BCG BCG	DPT-HB3	Polio 4	Campak Measles	Imunisasi Dasar lengkap / Complete Basic Immunization
(1)	(2)	(3)	(4)	(5)	(6)	(7)
010. Panggul	874	852	814	814	925	963
020. Munjungan	538	603	576	611	639	625
030. Watulimo	755	829	812	947	797	837
040. Kampak	392	394	355	386	430	435
050. Dongko	733	743	598	740	805	728
060. Pule	642	681	543	564	627	706
070. Karanganyan	501	530	477	532	614	665
071. Suruh	268	273	271	271	302	348
080. Gandusari	517	589	563	582	624	661
090. Durenan	611	586	524	550	654	678
100. Pogalan	581	593	581	643	612	633
110. Trenggalek	781	691	617	633	691	738
120. Tugu	533	512	485	534	569	579
130. Bendungan	319	344	295	308	312	316
<b>Trenggalek</b>	<b>8 045</b>	<b>8 220</b>	<b>7 511</b>	<b>8 115</b>	<b>8 601</b>	<b>8 912</b>

Catatan/Note:

Sumber/Source: Dinas Kesehatan Kabupaten Trenggalek/Public Health Service, Trenggalek Regency

**Tabel**  
**Table** 4.2.8

**Jumlah Ibu Hamil, Melakukan Kunjungan K1, Melakukan Kunjungan K4, Kurang Energi Kronis (KEK), dan Mendapat Tablet Zat Besi (Fe) di Kabupaten Trenggalek, 2021**  
**Number of Pregnant Women, Those with One Visit and four Visits of Antenatal Care, Chronic Energy Deficiency (CED), and Receiving Iron Supplement in Trenggalek Regency, 2021**

Kecamatan Subdistrict	Jumlah Ibu Hamil Pregnant Women	Melakukan Kunjungan K1 One Visit	Melakukan Kunjungan K4 Four Visits	Mendapat Zat Besi (Fe) 1 (30 Tablet ) Receiving Iron Supplement	Mendapat Zat Besi (Fe) 3 (90 Tablet) Receiving Iron Supplement
(1)	(2)	(3)	(4)	(5)	(6)
010. Panggul	1 026	1 026	958	999	869
020. Munjungan	653	653	536	648	562
030. Watulimo	907	907	876	899	875
040. Kampak	458	458	373	460	366
050. Dongko	841	841	622	827	721
060. Pule	685	685	587	651	584
070. Karanganyan	658	658	548	629	610
071. Suruh	297	297	257	260	234
080. Gandusari	621	621	595	614	622
090. Durenan	638	638	602	640	632
100. Pogalan	709	709	650	706	648
110. Trenggalek	791	791	731	796	777
120. Tugu	609	609	516	588	598
130. Bendungan	348	348	337	328	339
<b>Kabupaten Trenggalek</b>	<b>9 241</b>	<b>9 241</b>	<b>7 851</b>	<b>9 045</b>	<b>8 437</b>

Sumber/Source: Dinas Kesehatan Kabupaten Trenggalek/Public Health Service, Trenggalek Regency

**Tabel 4.2.9** Jumlah Kunjungan Rawat Jalan dan Rawat Inap menurut Puskesmas di Kabupaten Trenggalek, 2021  
*The number of outpatient visits and hospitalizations according to the public health center in Trenggalek, 2021*

Kecamatan Subdistrict	Rawat Jalan / Outpatient		
	Laki-laki Male	Perempuan Female	Jumlah Total
(1)	(2)	(3)	(4)
010. Panggul	9 451	14 522	23 973
020. Munjungan	3 424	5 583	9 007
030. Watulimo	7 801	10 584	18 385
040. Kampak	2 247	3 647	5 894
050. Dongko	11 336	17 328	28 664
060. Pule	9 055	12 846	21 901
070. Karangan	8 445	13 595	22 040
071. Suruh	4 903	7 341	12 244
080. Gandusari	7 442	11 528	18 970
090. Durenan	8 885	13 500	22 385
100. Pogalan	8 361	12 232	20 593
110. Trenggalek	9 037	12 764	21 801
120. Tugu	10 868	15 659	26 527
130. Bendungan	3 431	7 223	10 654
<b>Kabupaten Trenggalek</b>	<b>104 686</b>	<b>158 352</b>	<b>263 038</b>

Lanjutan Tabel/*Continued Table 4.2.9*

Kecamatan <i>Subdistrict</i>	Rawat Inap / <i>Inpatient</i>		
	Laki-laki <i>Male</i>	Perempuan <i>Female</i>	Jumlah <i>Total</i>
(1)	(5)	(6)	(7)
010. Panggul	72	146	218
020. Munjungan	-	2	2
030. Watulimo	90	90	180
040. Kampak	50	156	206
050. Dongko	170	314	484
060. Pule	4	66	70
070. Karangany	119	127	246
071. Suruh	151	163	314
080. Gandusari	12	9	21
090. Durenan	94	117	211
100. Pogalan	7	7	14
110. Trenggalek	-	-	-
120. Tugu	77	75	152
130. Bendungan	49	62	111
<b>Kabupaten Trenggalek</b>	<b>895</b>	<b>1 334</b>	<b>2 229</b>

Sumber/*Source*: Dinas Kesehatan Kabupaten Trenggalek/*Public Health Service, Trenggalek Regency*

**Tabel 4.2.10** Jumlah Kunjungan Rawat Jalan dan Rawat Inap menurut Rumah Sakit di kabupaten Trenggalek, 2021  
**Number of outpatient visits and hospitalizations according to hospitals in Trenggalek, 2021**

Kecamatan Subdistrict	Rawat Jalan / Outpatient		
	Laki-laki Male	Perempuan Female	Jumlah Total
(1)	(2)	(3)	(4)
1. RSUD DR. Soedomo <sup>*)</sup>	32 147	37 726	69 873
2. RS HST	-	2 218	2 218
3. RS Budiasih	3 038	3 957	6 995
<b>Jumlah/ Total 2020</b>	<b>3 038</b>	<b>6 175</b>	<b>9 213</b>

Lanjutan Tabel/Continued Table 4.2.10

Kecamatan Subdistrict	Rawat Inap / Inpatient		
	Laki-laki Male	Perempuan Female	Jumlah Total
(1)	(5)	(6)	(7)
1. RSUD DR. Soedomo	5 914	8 471	14 385
2. RS HST	264	1 002	1 266
3. RS Budiasih	980	1 254	2 234
<b>Jumlah/ Total 2020</b>	<b>1 244</b>	<b>2 256</b>	<b>3 500</b>

<sup>\*)</sup> Kondisi s.d. Oktober 2021

Sumber/Source: Dinas Kesehatan Kabupaten Trenggalek/Public Health Service, Trenggalek Regency

**Tabel**  
**Table** 4.2.11

**Jumlah Kunjungan Gangguan Jiwa menurut Puskesmas di Kabupaten Trenggalek, 2021**  
*Number of visits to psychiatric disorders according to the public health center in Trenggalek, 2021*

Kecamatan Subdistrict	Kunjungan / Visits		
	Laki-laki Male	Perempuan Female	Jumlah Total
(1)	(11)	(12)	(13)
010. Panggul	90	33	123
020. Munjungan	102	46	148
030. Watulimo	67	47	114
040. Kampak	25	11	36
050. Dongko	80	72	152
060. Pule	57	39	96
070. Karangany	57	36	93
071. Suruh	51	31	82
080. Gandusari	71	53	124
090. Durenan	115	73	188
100. Pogalan	61	42	103
110. Trenggalek	76	51	127
120. Tugu	81	62	143
130. Bendungan	35	37	72
<b>Kabupaten Trenggalek</b>	<b>968</b>	<b>633</b>	<b>1 601</b>

Sumber/Source: Dinas Kesehatan Kabupaten Trenggalek/Public Health Service, Trenggalek Regency

**Tabel 4.2.12** Jumlah Kasus HIV dan AIDS Menurut Kelompok Umur di Kabupaten Trenggalek, 2021  
**Table 4.2.12** Number of Cases of HIV and AIDS by Age Group in Trenggalek Regency, 2021

Kecamatan Subdistrict	HIV		
	Laki-laki Male	Perempuan Female	Jumlah Total
(1)	(2)	(3)	(4)
0 - 4 tahun	-	-	-
5 - 14 tahun	1	-	1
15 - 19 tahun	1	-	1
20 - 24 tahun	2	2	4
25 - 49 tahun	4	6	10
≥ 50 tahun	-	-	-
<b>Kabupaten Trenggalek</b>	<b>8</b>	<b>8</b>	<b>16</b>

Lanjutan Tabel/Continued Table 4.2.12

Kecamatan Subdistrict	AIDS		
	Laki-laki Male	Perempuan Female	Jumlah Total
(1)	(5)	(6)	(7)
0 - 4 tahun	-	-	-
5 - 14 tahun	-	-	-
15 - 19 tahun	-	-	-
20 - 24 tahun	-	-	-
25 - 49 tahun	1	1	2
≥ 50 tahun	-	-	-
<b>Kabupaten Trenggalek</b>	<b>1</b>	<b>1</b>	<b>2</b>

Sumber/Source: Dinas Kesehatan Kabupaten Trenggalek/Public Health Service, Trenggalek Regency



**Tabel**  
**Table** 4.2.13

**Jumlah Posyandu Menurut Kecamatan dan strata di  
Kabupaten Trenggalek, 2021**  
*Number of Posyandu by District and strata in Trenggalek  
Regency, 2021*

Kecamatan Subdistrict	STRATA POSYANDU/ POSYANDU STRATA					Posyandu Aktif Puri
	Pratama	Madya	Purnama	Mandiri	Jumlah	
(1)	(2)	(3)	(4)	(5)	(6)	(7)
010. Panggul	-	-	85	6	91	91
020. Munjungan	-	-	55	3	58	58
030. Watulimo	-	20	63	4	87	67
040. Kampak	-	12	28	-	40	28
050. Dongko	-	6	51	2	59	53
060. Pule	-	-	54	-	54	54
070. Karanganyar	-	15	38	-	53	38
071. Suruh	-	5	23	6	34	29
080. Gandusari	-	-	61	-	61	61
090. Durenan	-	-	57	5	62	62
100. Pogalan	-	-	51	7	58	58
110. Trenggalek	-	11	71	3	85	74
120. Tugu	-	9	65	-	74	65
130. Bendungan	-	-	34	8	42	42
<b>Kabupaten Trenggalek</b>	<b>-</b>	<b>78</b>	<b>736</b>	<b>44</b>	<b>858</b>	<b>780</b>

Sumber/Source: Dinas Kesehatan Kabupaten Trenggalek/Public Health Service, Trenggalek Regency

**Tabel**  
**Table** 4.2.14

**Jumlah Pasangan Usia Subur, Peserta KB Baru dan KB Aktif Menurut Kecamatan di Kabupaten Trenggalek, 2021**

*Number of fertile age couples, new family planning participants and active family planning according to sub-districts in Trenggalek Regency, 2021*

Kecamatan Subdistrict	Jumlah PUS Eligible Couples	Peserta KB Baru New Family Planning Participants		Peserta KB Aktif Family Planning Participants	
		Jumlah	%	Jumlah	%
(1)	(2)	(3)	(4)	(5)	(6)
010. Panggul	12 172	808	7	9 413	77
020. Munjungan	10 012	816	8	7 807	78
030. Watulimo	13 746	1 083	8	10 581	77
040. Kampak	8 417	655	8	6 527	78
050. Dongko	9 196	928	10	7 657	83
060. Pule	11 602	749	6	8 997	78
070. Karang	11 315	817	7	8 922	79
071. Suruh	5 404	463	9	4 200	78
080. Gandusari	11 344	622	5	8 724	77
090. Durenan	10 039	738	7	7 893	79
100. Pogalan	8 399	808	10	5 240	62
110. Trenggalek	12 329	1 628	13	9 552	77
120. Tugu	9 297	794	9	7 032	76
130. Bendungan	5 214	444	9	3 911	75
<b>Kabupaten Trenggalek</b>	<b>138 486</b>	<b>11 353</b>	<b>8</b>	<b>106 456</b>	<b>77</b>

Sumber/Source: Dinas Kesehatan Kabupaten Trenggalek/Public Health Service, Trenggalek Regency

**Tabel**  
**Table** 4.2.15

**Jumlah Pasangan Usia Subur dan Peserta KB Aktif Menurut Kecamatan di Kabupaten Trenggalek, 2021**  
**Number of Eligible Couples and Family Planning Participants by Subdistrict in Trenggalek Regency, 2021**

Kecamatan Subdistrict	Jumlah PUS Eligible Couples	Peserta KB Aktif Family Planning Participants			
		IUD	MOW	MOP	Implan/ Implants
(1)	(2)	(3)	(4)	(5)	(6)
010. Panggul	12 172	785	433	27	1 290
020. Munjungan	10 012	457	405	4	1 542
030. Watulimo	13 746	1 907	520	1	1 149
040. Kampak	8 417	546	454	9	1 058
050. Dongko	9 196	1 543	731	21	1 142
060. Pule	11 602	555	142	15	1 150
070. Karang	11 315	1 182	486	49	734
071. Suruh	5 404	557	255	7	362
080. Gandusari	11 344	582	403	5	618
090. Durenan	10 039	574	348	6	768
100. Pogalan	8 399	281	284	8	234
110. Trenggalek	12 329	786	347	35	1 004
120. Tugu	9 297	586	133	22	662
130. Bendungan	5 214	167	150	1	560
<b>Kabupaten Trenggalek</b>	<b>138 484</b>	<b>10 508</b>	<b>5 091</b>	<b>210</b>	<b>12 273</b>

Lanjutan Tabel/*Continued Table* 4.2.15

Kecamatan Subdistrict	Peserta KB Aktif/ <i>Family Planning Participants</i>			Jumlah Total
	Kondom Condom	Suntikan Injection	Pil Pill	
(1)	(7)	(8)	(9)	(10)
010. Panggul	174	5 284	1 420	9 413
020. Munjungan	325	3 928	1 146	7 807
030. Watulimo	285	3 561	3 158	10 581
040. Kampak	497	2 693	1 270	6 527
050. Dongko	839	2 161	1 220	7 657
060. Pule	292	5 366	1 477	8 997
070. Karangany	566	4 369	1 536	8 922
071. Suruh	284	1 897	838	4 200
080. Gandusari	395	4 601	2 120	8 724
090. Durenan	540	3 244	2 413	7 893
100. Pogalan	438	2 976	1 019	5 240
110. Trenggalek	1 425	4 623	1 332	9 552
120. Tugu	231	4 654	744	7 032
130. Bendungan	64	2 423	546	3 911
<b>Kabupaten Trenggalek</b>	<b>6 355</b>	<b>51 780</b>	<b>20 239</b>	<b>106 456</b>

Sumber/*Source*: Dinas Kesehatan Kabupaten Trenggalek/*Public Health Service, Trenggalek Regency*

**Tabel**  
**Table** 4.2.16

**Jumlah Peserta Akseptor KB Baru Menurut Kecamatan di Kabupaten Trenggalek, 2021**  
**Number of New Participants of Family Planning by Subdistrict in Trenggalek Regency, 2021**

Kecamatan Subdistrict	PPM	Peserta Akseptor KB Baru/ New Participants of Family Planning			
		IUD	MOW	MOP	Kondom Condom
(1)	(2)	(3)	(4)	(5)	(6)
010. Panggul	1 272	89	4	-	241
020. Munjungan	1 061	33	28	1	294
030. Watulimo	1 247	77	4	-	241
040. Kampak	784	14	6	-	129
050. Dongko	1 401	29	26	-	517
060. Pule	858	50	20	-	154
070. Karang	1 021	69	15	-	278
071. Suruh	632	40	10	-	122
080. Gandusari	829	45	15	-	162
090. Durenan	973	49	7	-	272
100. Pogalan	756	28	12	-	328
110. Trenggalek	3 679	418	22	-	815
120. Tugu	908	59	10	-	235
130. Bendungan	585	6	14	-	1
<b>Kabupaten Trenggalek</b>	<b>16 006</b>	<b>1 006</b>	<b>193</b>	<b>1</b>	<b>3 789</b>

Lanjutan Tabel/Continued Table 4.2.16

Kecamatan Subdistrict	Peserta Akseptor KB Baru/New Participants of Family Planning			
	Implan Implants	Suntikan Injection	Pil Pill	Jumlah Total
(1)	(7)	(8)	(9)	(10)
010. Panggul	63	386	15	808
020. Munjungan	76	333	51	816
030. Watulimo	131	550	80	1 083
040. Kampak	77	347	82	655
050. Dongko	15	260	81	928
060. Pule	118	355	52	749
070. Karang	27	347	81	817
071. Suruh	69	153	69	463
080. Gandusari	31	316	53	622
090. Durenan	114	245	51	738
100. Pogalan	32	302	106	808
110. Trenggalek	101	246	26	1 628
120. Tugu	96	337	57	794
130. Bendungan	24	326	73	444
<b>Kabupaten Trenggalek</b>	<b>974</b>	<b>4 503</b>	<b>877</b>	<b>11 353</b>

Sumber/Source: Dinas Kesehatan Kabupaten Trenggalek/Public Health Service, Trenggalek Regency

**Tabel**  
**Table** 4.2.17

**Jumlah Kelompok Bina Keluarga Balita, Bina Keluarga Remaja dan Bina Keluarga Lansia di Kabupaten Trenggalek, 2021**  
**Number of Group Under Fifth Year Family, Teenage Family and Eiderly Family in Trenggalek Regency, 2021**

Kecamatan Subdistrict	Bina Keluarga Balita Toddler Family Development	Bina Keluarga Remaja Fostering Teen Family	Bina Keluarga Lansia
(1)	(2)	(3)	(4)
010. Panggul	18	17	17
020. Munjungan	18	15	10
030. Watulimo	11	5	6
040. Kampak	16	3	7
050. Dongko	15	4	10
060. Pule	27	6	6
070. Karangan	22	10	11
071. Suruh	19	7	6
080. Gandusari	11	11	11
090. Durenan	22	10	14
100. Pogalan	12	7	10
110. Trenggalek	21	2	6
120. Tugu	73	18	19
130. Bendungan	12	2	2
<b>Kabupaten Trenggalek</b>	<b>297</b>	<b>117</b>	<b>135</b>

Sumber/Source: Dinas Kesehatan Kabupaten Trenggalek/Public Health Service, Trenggalek Regency

**Tabel 4.2.18** Banyaknya Penyuluh dan Petugas Keluarga Berencana di Kabupaten Trenggalek, 2021  
**Number of Investigator and Family Planning Officer in Trenggalek Regency, 2021**

Kecamatan Subdistrict	Penyuluh	Koordinator	Staf Koordinator	PLKB HONDA	PPKBD	Sub PPKBD
(1)	(2)	(3)	(4)	(5)	(6)	(7)
010. Panggul	2	1	-	-	17	109
020. Munjungan	2	1	-	-	11	57
030. Watulimo	2	1	-	-	12	87
040. Kampak	1	1	-	-	7	52
050. Dongko	1	1	-	-	10	61
060. Pule	1	1	-	-	10	65
070. Karangan	1	1	-	-	12	80
071. Suruh	1	1	-	-	7	44
080. Gandusari	2	1	-	-	11	61
090. Durenan	2	1	-	-	14	73
100. Pogalan	1	1	-	-	10	72
110. Trenggalek	2	1	-	-	13	68
120. Tugu	2	1	-	-	15	97
130. Bendungan	1	1	-	-	8	46
<b>Kabupaten Trenggalek</b>	<b>21</b>	<b>14</b>	<b>-</b>	<b>-</b>	<b>157</b>	<b>972</b>

Sumber/Source: Dinas Kesehatan Kabupaten Trenggalek/Public Health Service, Trenggalek Regency



**Tabel**  
**Table** 4.2.19

**Jumlah Keluarga Menurut Kecamatan dan Klasifikasi  
Keluarga di Kabupaten Trenggalek, 2021**  
*Number of Households by Districts and Household  
Classification in Trenggalek Regency, 2021*

Kecamatan Subdistrict	Pra Sejahtera Pre Prosperous	Keluarga Sejahtera/ Prosperous Family				Jumlah Total
		I	II	III	III+	
(1)	(2)	(3)	(4)	(5)	(6)	(7)
010. Panggul	...	...	...	...	...	...
020. Munjungan	...	...	...	...	...	...
030. Watulimo	...	...	...	...	...	...
040. Kampak	...	...	...	...	...	...
050. Dongko	...	...	...	...	...	...
060. Pule	...	...	...	...	...	...
070. Karangn	...	...	...	...	...	...
071. Suruh	...	...	...	...	...	...
080. Gandusari	...	...	...	...	...	...
090. Durenan	...	...	...	...	...	...
100. Pogalan	...	...	...	...	...	...
110. Trenggalek	...	...	...	...	...	...
120. Tugu	...	...	...	...	...	...
130. Bendungan	...	...	...	...	...	...
<b>Kabupaten Trenggalek</b>	...	...	...	...	...	...

Sumber/Source: Dinas Kesehatan Kabupaten Trenggalek/Public Health Service, Trenggalek Regency

### 4.3 AGAMA DAN SOSIAL LAINNYA RELIGION AND OTHER SOCIAL AFFAIRS

**Tabel 4.3.1** Jumlah Penduduk Menurut Kecamatan dan Agama yang Dianut di Kabupaten Trenggalek, 2021  
**Table 4.3.1** Population by Subdistrict and Religion in Trenggalek Regency, 2021

Kecamatan Subdistrict	Islam	Protestan Protestant	Katolik Catholic	Hindu	Budha Buddha	Lainnya Others
(1)	(2)	(3)	(4)	(5)	(6)	(7)
010. Panggul	81 934	59	7	1	2	-
020. Munjungan	54 675	135	8	-	-	-
030. Watulimo	73 071	65	1	-	-	1
040. Kampak	38 498	122	22	-	1	-
050. Dongko	68 298	28	38	-	2	-
060. Pule	58 081	8	5	5	-	-
070. Karanganyan	51 519	55	28	-	-	-
071. Suruh	27 160	21	2	-	-	-
080. Gandusari	54 773	202	5	-	-	-
090. Durenan	52 882	83	8	3	-	-
100. Pogalan	54 942	118	37	14	2	4
110. Trenggalek	66 969	615	282	8	28	1
120. Tugu	50 316	32	9	1	-	-
130. Bendungan	28 493	11	-	-	-	-
<b>Kabupaten Trenggalek</b>	<b>761 611</b>	<b>1 554</b>	<b>452</b>	<b>32</b>	<b>35</b>	<b>6</b>

Sumber/Source: Dinas Kependudukan dan Catatan Sipil Kabupaten Kabupaten Trenggalek/ Population and Civil Records Service, Trenggalek Regency

**Tabel**  
**Table 4.3.2****Jumlah Tempat Peribadatan Menurut Kecamatan di  
Kabupaten Trenggalek, 2021**  
*Number of Places of Worship by Subdistrict in Trenggalek  
Regency, 2021*

Kecamatan Subdistrict	Masjid Mosque	Mushola Pray Room	Gereja Protestan Protestant Church	Gereja Katholik Catholic Church	Pura Temple	Vihara
(1)	(2)	(3)	(4)	(5)	(6)	(7)
010. Panggul	78	9	1	-	-	-
020. Munjungan	129	285	1	-	-	-
030. Watulimo	189	173	2	-	-	-
040. Kampak	20	51	3	-	-	-
050. Dongko	169	599	1	1	-	-
060. Pule	180	146	-	-	-	-
070. Karang	91	316	2	-	-	-
071. Suruh	62	148	-	-	-	-
080. Gandusari	168	254	5	-	-	-
090. Durenan	71	205	2	-	-	-
100. Pogalan	70	104	1	-	-	-
110. Trenggalek	96	150	8	1	-	-
120. Tugu	138	178	2	-	-	-
130. Bendungan	83	158	1	-	-	-
<b>Kabupaten Trenggalek</b>	<b>1 544</b>	<b>2 776</b>	<b>29</b>	<b>2</b>	<b>-</b>	<b>-</b>

Sumber/Source: Kantor Kementerian Agama Kabupaten Kabupaten Trenggalek/ Ministry of Religion Affairs Office, Trenggalek Regency

**Tabel** 4.3.3 **Jumlah Desa<sup>1</sup>/Kelurahan yang Mengalami Bencana Alam<sup>2</sup> Menurut Kecamatan di Kabupaten Trenggalek, 2019–2021**  
**Number of Villages<sup>1</sup>/Kelurahan that Had Natural Disaster<sup>2</sup> by Subdistrict in Trenggalek Regency, 2019–2021**

Kecamatan Subdistrict	Banjir/Flood		
	2019	2020	2021
(1)	(2)	(3)	(4)
010. Panggul	...	6	2
020. Munjungan	...	6	6
030. Watulimo	...	3	2
040. Kampak	...	-	-
050. Dongko	...	-	-
060. Pule	...	-	-
070. Karang	...	7	1
071. Suruh	...	-	-
080. Gandusari	...	7	3
090. Durenan	...	-	-
100. Pogalan	...	3	-
110. Trenggalek	...	8	1
120. Tugu	...	3	-
130. Bendungan	...	-	-
<b>Kabupaten Trenggalek</b>	...	<b>43</b>	<b>15</b>

Lanjutan Tabel/*Continued Table 4.3.3*

Kecamatan Subdistrict	Gempa Bumi/ <i>Earthquake</i>		
	2019	2020	2021
(1)	(5)	(6)	(7)
010. Panggul	...	5	-
020. Munjungan	...	-	1
030. Watulimo	...	3	7
040. Kampak	...	-	-
050. Dongko	...	-	-
060. Pule	...	1	-
070. Karang	...	-	-
071. Suruh	...	-	-
080. Gandusari	...	-	2
090. Durenan	...	-	-
100. Pogalan	...	-	-
110. Trenggalek	...	-	-
120. Tugu	...	-	-
130. Bendungan	...	-	-
<b>Kabupaten Trenggalek</b>	<b>...</b>	<b>9</b>	<b>10</b>

Lanjutan Tabel/Continued Table 4.3.3

Kecamatan Subdistrict	Tanah Longsor/Landslide		
	2019	2020	2021
(1)	(8)	(9)	(10)
010. Panggul	...	9	5
020. Munjungan	...	17	8
030. Watulimo	...	8	6
040. Kampak	...	11	3
050. Dongko	...	8	3
060. Pule	...	15	4
070. Karang	...	-	-
071. Suruh	...	2	1
080. Gandusari	...	-	-
090. Durenan	...	-	-
100. Pogalan	...	-	-
110. Trenggalek	...	1	1
120. Tugu	...	-	1
130. Bendungan	...	-	1
<b>Kabupaten Trenggalek</b>	<b>...</b>	<b>71</b>	<b>33</b>

Catatan/Note: <sup>1</sup> Desa pada tabel ini termasuk Unit Permukiman Transmigrasi (UPT) yang masih dibina oleh kementerian terkait/  
Villages in this table are included in Transmigration Settlement Unit which is still fostered by the relevant ministries

<sup>2</sup> Terjadi dalam tiga tahun terakhir sampai dengan saat pencacahan/Occured during the last three years by the time of enumeration

Sumber/Source: BPS, Pendataan Potensi Desa (Podes)/BPSOStatistics Indonesia, Village Potential Data Collecting

**Tabel**  
**Table** 4.3.4

**Nikah, Talak dan Cerai di Kabupaten Trenggalek, 2019–2021**  
**Number of Marriages and Divorces in Trenggalek Regency, 2019–2021**

Kecamatan Subdistrict	Nikah <sup>1,2,3</sup> / Marriages <sup>1,2,3</sup>		
	2019	2020	2021
(1)	(2)	(3)	(4)
010. Panggul	717	574	661
020. Munjungan	495	380	398
030. Watulimo	704	514	535
040. Kampak	322	294	289
050. Dongko	707	734	514
060. Pule	485	374	386
070. Karanganyar	426	335	360
071. Suruh	246	181	168
080. Gandusari	455	317	361
090. Durenan	448	361	409
100. Pogalan	430	358	359
110. Trenggalek	583	464	495
120. Tugu	393	315	358
130. Bendungan	217	180	204
<b>Kabupaten Trenggalek</b>	<b>6 628</b>	<b>5 381</b>	<b>5 497</b>

Lanjutan Tabel/Continued Table 4.3.4

Kecamatan Subdistrict	Talak dan cerai <sup>2,4</sup> / Divorces <sup>2,4</sup>				
	2019	2020	2021		Jumlah Total
			Cerai Talak Divorce by Talak	Cerai Gugat Divorce by Petition	
(1)	(5)	(6)	(7)	(8)	(9)
010. Panggul	135	119	89	97	8
020. Munjungan	145	129	26	75	2
030. Watulimo	201	144	42	109	12
040. Kampak	73	71	27	61	5
050. Dongko	153	103	22	108	4
060. Pule	125	112	20	89	6
070. Karangany	80	54	16	46	6
071. Suruh	41	29	7	32	3
080. Gandusari	74	62	9	55	2
090. Durenan	74	72	10	49	6
100. Pogalan	67	75	11	74	9
110. Trenggalek	101	79	14	63	6
120. Tugu	70	69	16	43	5
130. Bendungan	52	42	7	34	4
<b>Kabupaten Trenggalek</b>	<b>1 391</b>	<b>1 160</b>	<b>316</b>	<b>935</b>	<b>78</b>

Catatan/Note: <sup>1</sup> Termasuk bedolan (nikah di luar KUA)/Including non formal registration

<sup>2</sup> Hanya untuk yang beragama Islam/Applies only for moslem

Sumber/Source: <sup>3</sup> Kementerian Agama Kabupaten Kabupaten Trenggalek/Ministry of Religious Affairs, Trenggalek Regency

<sup>4</sup> Pengadilan Agama Kabupaten Kabupaten Trenggalek/Religious Justice Affairs of Trenggalek Regency



**Tabel**  
**Table** 4.3.5

**Jumlah Perceraian Menurut Faktor dan Kecamatan di  
Kabupaten Trenggalek, 2021**  
*Number of Divorces by Factors and Subdistrict in Trenggalek  
Regency, 2021*

Kecamatan Subdistrict	Zina Adultery	Mabuk Drunk	Madat Drug Addict	Judi Gambling	Meninggal- kan Salah Satu Pihak Split Up	Dihukum Penjara Jail
(1)	(2)	(3)	(4)	(5)	(6)	(7)
010. Panggul	-	-	1	-	7	-
020. Munjungan	-	-	3	-	15	-
030. Watulimo	-	2	2	2	29	-
040. Kampak	-	-	2	1	8	-
050. Dongko	-	-	10	-	27	-
060. Pule	-	-	-	-	41	-
070. Karang	-	2	-	1	24	1
071. Suruh	-	-	2	1	12	1
080. Gandusari	-	-	2	2	16	1
090. Durenan	-	-	2	-	19	-
100. Pogalan	-	-	-	1	17	1
110. Trenggalek	-	-	2	-	23	1
120. Tugu	-	-	-	-	18	-
130. Bendungan	-	-	-	-	16	-
<b>Kabupaten Trenggalek</b>	<b>-</b>	<b>4</b>	<b>26</b>	<b>8</b>	<b>272</b>	<b>5</b>

Lanjutan Tabel/Continued Table 4.3.5

Kecamatan <i>Subdistrict</i>	Poligami <i>Polygamy</i>	Kekerasan Dalam Rumah Tangga <i>Domestic Violence</i>	Cacat Badan <i>Disability</i>	Perselisihan dan Pertengkaran Terus Menerus <i>Constant Disputes and Quarrel</i>
(1)	(8)	(9)	(10)	(11)
010. Panggul	-	4	-	20
020. Munjungan	-	16	1	38
030. Watulimo	-	9	5	59
040. Kampak	-	5	2	44
050. Dongko	-	9	-	64
060. Pule	-	3	3	33
070. Karangan	-	5	-	42
071. Suruh	-	6	1	18
080. Gandusari	-	6	-	24
090. Durenan	-	4	2	28
100. Pogalan	-	9	2	27
110. Trenggalek	-	12	2	39
120. Tugu	-	8	-	22
130. Bendungan	-	2	-	4
<b>Kabupaten Trenggalek</b>	<b>-</b>	<b>98</b>	<b>18</b>	<b>462</b>

Lanjutan Tabel/*Continued Table* 4.3.5

Kecamatan <i>Subdistrict</i>	Kawin Paksa <i>Forced Marriage</i>	Murtad <i>Apostate</i>	Ekonomi <i>Economy</i>	Lain-lain <i>Others</i>	Jumlah <i>Total</i>
(1)	(12)	(13)	(14)	(15)	(16)
010. Panggul	-	-	32	-	64
020. Munjungan	-	-	67	-	140
030. Watulimo	-	-	88	-	196
040. Kampak	-	-	65	-	127
050. Dongko	-	-	78	-	188
060. Pule	-	-	68	-	148
070. Karanganyar	-	-	70	-	145
071. Suruh	-	-	28	-	69
080. Gandusari	-	-	41	-	92
090. Durenan	-	-	44	-	99
100. Pogalan	-	-	65	-	122
110. Trenggalek	2	-	57	-	138
120. Tugu	-	-	44	-	92
130. Bendungan	-	-	28	-	50
<b>Kabupaten Trenggalek</b>	<b>2</b>	<b>-</b>	<b>775</b>	<b>-</b>	<b>1 670</b>

Sumber/*Source*: Kementerian Agama Kabupaten Kabupaten Trenggalek/*Ministry of Religious Affairs, Trenggalek Regency*

**Tabel** 4.3.6 **Jumlah Pondok Pesantren, Santri dan Kyai/Pengasuh di Kabupaten Trenggalek, 2021**  
**Table** **Number of Islamic Dormitory, Pupils And Teacher in Trenggalek Regency, 2021**

Kecamatan Subdistrict	Pondok Pesantren/ Islamic Dormitory	Santri / Pupils	
		Laki/male	Perempuan/female
(1)	(2)	(3)	(4)
010. Panggul	3	150	316
020. Munjungan	2	325	403
030. Watulimo	2	38	60
040. Kampak	2	242	351
050. Dongko	4	130	79
060. Pule	1	200	263
070. Karang	8	321	420
071. Suruh	-	-	-
080. Gandusari	10	282	341
090. Durenan	10	1 750	1 924
100. Pogalan	10	512	581
110. Trenggalek	12	251	316
120. Tugu	6	196	283
130. Bendungan	1	-	-
<b>Trenggalek 2020</b>	<b>71</b>	<b>4 397</b>	<b>5 337</b>

Sumber/Source: Kementerian Agama Kabupaten Trenggalek/Religious Affairs Departemen of Trenggalek Regency

**Tabel**  
**Table 4.3.7****Jumlah Jamaah Haji yang Wafat, 2019 - 2021**  
**Number of Haji Pilgrims Who Die, 2019 - 2021**

Kecamatan Subdistrict	2019		2020*		2021	
	Laki-laki Male	Perempuan Female	Laki-laki Male	Perempuan Female	Laki-laki Male	Perempuan Female
(1)	(2)	(3)	(4)	(5)	(6)	(7)
010. Panggul	-	-	-	-	-	-
020. Munjungan	-	-	-	-	-	-
030. Watulimo	-	-	-	-	-	-
040. Kampak	-	-	-	-	-	-
050. Dongko	-	-	-	-	-	-
060. Pule	-	-	-	-	-	-
070. Karang	-	-	-	-	-	-
071. Suruh	-	-	-	-	-	-
080. Gandusari	-	-	-	-	-	-
090. Durenan	-	-	-	-	-	-
100. Pogalan	-	-	-	-	-	-
110. Trenggalek	-	1	-	-	-	-
120. Tugu	-	-	-	-	-	-
130. Bendungan	-	-	-	-	-	-
<b>Trenggalek 2020</b>	-	<b>1</b>	-	-	-	-

Catatan/Note : Tidak ada penyelenggaraan haji pada tahun 2020

Sumber/Source: Kementerian Agama Kabupaten Trenggalek/Religious Affairs Departemen of Trenggalek RegencyOd quia di ducimporro

**Tabel**  
**Table** 4.3.8

**Jumlah Jemaah Haji yang Diberangkatkan<sup>1</sup> ke Tanah Suci  
Mekah Menurut Kecamatan di Kabupaten Trenggalek,  
2019–2021**  
**Number of Hajj Pilgrims Departured<sup>1</sup> to the Holyland of  
Mecca by Subdistrict in Trenggalek Regency, 2019–2021**

Kecamatan Subdistrict	2019	2020 <sup>2</sup>	2021
(1)	(2)	(3)	(4)
010. Panggul	49	-	-
020. Munjungan	46	-	-
030. Watulimo	51	-	-
040. Kampak	65	-	-
050. Dongko	33	-	-
060. Pule	6	-	-
070. Karangany	52	-	-
071. Suruh	6	-	-
080. Gandusari	74	-	-
090. Durenan	49	-	-
100. Pogalan	100	-	-
110. Trenggalek	75	-	-
120. Tugu	41	-	-
130. Bendungan	2	-	-
<b>Kabupaten Trenggalek</b>	<b>649</b>	<b>-</b>	<b>-</b>

Catatan/Note: <sup>1</sup> Melalui Kementerian Agama/Managed by Ministry of Religious Affairs

<sup>2</sup> Pada tahun 2020 tidak terdapat penyelenggaraan haji

Sumber/Source: Kementerian Agama Kabupaten Kabupaten Trenggalek, Penyelenggaraan Haji dan Umrah/Ministry of Religious Affairs, Trenggalek Regency, Organization of Hajj and Umrah

**Tabel**  
**Table** 4.3.9

**Jumlah Kejadian Bencana Alam Menurut Kecamatan di Kabupaten Trenggalek, 2021**  
**Number of Natural Disaster Events by Subdistrict in Trenggalek Regency, 2021**

Kecamatan Subdistrict	Gempa Bumi Earthquake	Letusan Gunung Api Volcanic Eruption	Tsunami Tsunami	Tanah Longsor Landslide	Banjir Floods	Banjir Bandang Flash Floods
(1)	(2)	(3)	(4)	(5)	(6)	(7)
010. Panggul	...	-	-	11	3	-
020. Munjungan	...	-	-	9	4	-
030. Watulimo	...	-	-	7	-	-
040. Kampak	...	-	-	3	2	-
050. Dongko	...	-	-	19	-	-
060. Pule	...	-	-	12	-	-
070. Karang	...	-	-	1	2	-
071. Suruh	...	-	-	4	1	-
080. Gandusari	...	-	-	-	3	-
090. Durenan	...	-	-	1	3	-
100. Pogalan	...	-	-	-	1	-
110. Trenggalek	...	-	-	1	9	-
120. Tugu	...	-	-	6	-	-
130. Bendungan	...	-	-	10	-	-
<b>Kabupaten Trenggalek</b>	<b>37</b>	<b>-</b>	<b>-</b>	<b>84</b>	<b>28</b>	<b>-</b>

Lanjutan Tabel/Continued Table 4.3.9

Kecamatan Subdistrict	Kekeringan Drought	Kebakaran Hutan dan Lahan Forest and Land Fires	Angin Puting Beliong Tornado	Gelombang Pasang Tidal Wave	Tanah Bergerak Moving Land
(1)	(8)	(9)	(10)	(11)	(12)
010. Panggul	2	-	-	-	1
020. Munjungan	-	-	1	-	-
030. Watulimo	-	-	1	-	-
040. Kampak	-	-	4	-	-
050. Dongko	-	-	-	-	1
060. Pule	-	-	-	-	-
070. Karangan	-	-	-	-	-
071. Suruh	-	-	6	-	1
080. Gandusari	-	-	4	-	-
090. Durenan	-	-	2	-	-
100. Pogalan	-	-	3	-	-
110. Trenggalek	-	-	2	-	-
120. Tugu	-	-	6	-	-
130. Bendungan	-	-	4	-	-
<b>Kabupaten Trenggalek</b>	<b>2</b>	<b>-</b>	<b>33</b>	<b>-</b>	<b>3</b>

Sumber/Source: Badan Penanggulangan Bencana Daerah Kabupaten Trenggalek/Regional Agency for Disaster Countermeasure Of Trenggalek Regency



**Tabel**  
**Table** 4.3.10

**Jumlah Bencana Alam Menurut Waktu dan Jenisnya di Kabupaten Trenggalek, 2021**  
**Number of Natural Disasters by Time and Type in Trenggalek Regency, 2021**

Kecamatan Subdistrict	Longsor Avalanche	Angin Puting Beliung Tornado	Banjir Genangan Inundation Flood	Gunung Meletus Volcanic eruption	Gempa Bumi Earthquake
(1)	(2)	(3)	(4)	(5)	(6)
Januari	25	8	2	-	5
Februari	15	11	3	-	6
Maret	-	1	4	-	3
April	5	3	-	-	3
Mei	-	-	-	-	1
Juni	6	1	2	-	2
Juli	-	-	-	-	3
Agustus	1	-	1	-	1
September	2	-	1	-	1
Oktober	2	1	-	-	3
November	25	5	14	-	5
Desember	3	3	1	-	4
<b>Kabupaten Trenggalek</b>	<b>84</b>	<b>33</b>	<b>28</b>	<b>-</b>	<b>37</b>

Lanjutan Tabel/*Continued Table* 4.3.10

Kecamatan <i>Subdistrict</i>	Kekeringan <i>Drought</i>	Tanah Bergerak <i>Moving Land</i>	Kebakaran Hutan dan Lahan <i>Forest and Land Fire</i>	Gelombang Tinggi (Abrasi/ Erosi)	Banjir Bandang <i>Flash Floods</i>
(1)	(7)	(8)	(9)	(10)	(11)
010. Panggul	-	1	-	-	-
020. Munjungan	-	-	-	-	-
030. Watulimo	-	-	-	-	-
040. Kampak	-	-	-	-	-
050. Dongko	2	-	-	-	-
060. Pule	-	-	-	-	-
070. Karangan	-	-	-	-	-
071. Suruh	-	-	-	-	-
080. Gandusari	-	-	-	-	-
090. Durenan	-	-	-	-	-
100. Pogalan	-	1	-	-	-
110. Trenggalek	-	1	-	-	-
<b>Kabupaten Trenggalek</b>	<b>2</b>	<b>3</b>	<b>-</b>	<b>-</b>	<b>-</b>

Sumber/*Source*: Badan Penanggulangan Bencana Daerah Kabupaten Trenggalek/*Regional Agency for Disaster Countermeasure Of Trenggalek Regency*

**Tabel**  
**Table** 4.3.11

**Jumlah Korban yang Diakibatkan Bencana Alam Menurut Kecamatan di Kabupaten Trenggalek, 2021**  
**Number of Victims Due to Natural Disaster by Subdistrict in Trenggalek Regency, 2021**

Kecamatan Subdistrict	Gempa Bumi/Earthquake		
	Meninggal dan Hilang Fatality and Missing	Luka-luka Casualty	Terdampak dan Mengungsi Affected and Evacuated
(1)	(2)	(3)	(4)
010. Panggul	-	-	-
020. Munjungan	-	-	-
030. Watulimo	-	-	-
040. Kampak	-	-	-
050. Dongko	-	-	-
060. Pule	-	-	-
070. Karangany	-	-	-
071. Suruh	-	-	-
080. Gandusari	-	-	-
090. Durenan	-	-	1
100. Pogalan	-	-	-
110. Trenggalek	-	-	-
120. Tugu	-	-	-
130. Bendungan	-	-	-
<b>Kabupaten Trenggalek</b>	-	-	1

Lanjutan Tabel/*Continued Table* 4.3.11

Kecamatan <i>Subdistrict</i>	Letusan Gunung Api/ <i>Volcanic Eruption</i>		
	Meninggal dan Hilang <i>Fatality and Missing</i>	Luka-luka <i>Casualty</i>	Terdampak dan Mengungsi <i>Affected and Evacuated</i>
(1)	(2)	(3)	(4)
010. Panggul	-	-	-
020. Munjungan	-	-	-
030. Watulimo	-	-	-
040. Kampak	-	-	-
050. Dongko	-	-	-
060. Pule	-	-	-
070. Karangan	-	-	-
071. Suruh	-	-	-
080. Gandusari	-	-	-
090. Durenan	-	-	-
100. Pogalan	-	-	-
110. Trenggalek	-	-	-
120. Tugu	-	-	-
130. Bendungan	-	-	-
<b>Kabupaten Trenggalek</b>	-	-	-

Lanjutan Tabel/*Continued Table* 4.3.11

Kecamatan <i>Subdistrict</i>	Tanah Longsor/ <i>Landslide</i>		
	Meninggal dan Hilang <i>Fatality and Missing</i>	Luka-luka <i>Casualty</i>	Terdampak dan Mengungsi <i>Affected and Evacuated</i>
(1)	(2)	(3)	(4)
010. Panggul	-	-	-
020. Munjungan	-	-	-
030. Watulimo	-	-	-
040. Kampak	-	-	-
050. Dongko	-	-	2
060. Pule	-	-	-
070. Karangan	-	-	-
071. Suruh	-	-	-
080. Gandusari	-	-	-
090. Durenan	-	-	-
100. Pogalan	-	-	-
110. Trenggalek	-	-	-
120. Tugu	-	-	-
130. Bendungan	-	-	-
<b>Kabupaten Trenggalek</b>	-	-	2

Lanjutan Tabel/*Continued Table* 4.3.11

Kecamatan <i>Subdistrict</i>	Banjir/Floods		
	Meninggal dan Hilang <i>Fatality and Missing</i>	Luka-luka <i>Casualty</i>	Terdampak dan Mengungsi <i>Affected and Evacuated</i>
(1)	(2)	(3)	(4)
010. Panggul	-	-	-
020. Munjungan	1	-	-
030. Watulimo	-	-	-
040. Kampak	-	-	-
050. Dongko	-	-	-
060. Pule	-	-	-
070. Karang	-	-	-
071. Suruh	-	-	-
080. Gandusari	-	-	-
090. Durenan	-	-	-
100. Pogalan	-	-	-
110. Trenggalek	-	-	-
120. Tugu	-	-	-
130. Bendungan	-	-	-
<b>Kabupaten Trenggalek</b>	<b>1</b>	<b>-</b>	<b>-</b>

Lanjutan Tabel/*Continued Table* 4.3.11

Kecamatan <i>Subdistrict</i>	Banjir Bandang/ <i>Flash Floods</i>		
	Meninggal dan Hilang <i>Fatality and Missing</i>	Luka-luka <i>Casualty</i>	Terdampak dan Mengungsi <i>Affected and Evacuated</i>
	(1)	(2)	(3)
010. Panggul	-	-	-
020. Munjungan	-	-	-
030. Watulimo	-	-	-
040. Kampak	-	-	-
050. Dongko	-	-	-
060. Pule	-	-	-
070. Karang	-	-	-
071. Suruh	-	-	-
080. Gandusari	-	-	-
090. Durenan	-	-	-
100. Pogalan	-	-	-
110. Trenggalek	-	-	-
120. Tugu	-	-	-
130. Bendungan	-	-	-
<b>Kabupaten Trenggalek</b>	-	-	-

Lanjutan Tabel/*Continued Table* 4.3.11

Kecamatan <i>Subdistrict</i>	Kekeringan/ <i>Drought</i>		
	Meninggal dan Hilang <i>Fatality and Missing</i>	Luka-luka <i>Casualty</i>	Terdampak dan Mengungsi <i>Affected and Evacuated</i>
(1)	(2)	(3)	(4)
010. Panggul	-	-	-
020. Munjungan	-	-	-
030. Watulimo	-	-	-
040. Kampak	-	-	-
050. Dongko	-	-	-
060. Pule	-	-	-
070. Karang	-	-	-
071. Suruh	-	-	-
080. Gandusari	-	-	-
090. Durenan	-	-	-
100. Pogalan	-	-	-
110. Trenggalek	-	-	-
120. Tugu	-	-	-
130. Bendungan	-	-	-
<b>Kabupaten Trenggalek</b>	-	-	-



Lanjutan Tabel/*Continued Table* 4.3.11

Kecamatan <i>Subdistrict</i>	Kebakaran Hutan dan Lahan <i>Forest and Land Fires</i>		
	Meninggal dan Hilang <i>Fatality and Missing</i>	Luka-luka <i>Casualty</i>	Terdampak dan Mengungsi <i>Affected and Evacuated</i>
(1)	(2)	(3)	(4)
010. Panggul	-	-	-
020. Munjungan	-	-	-
030. Watulimo	-	-	-
040. Kampak	-	-	-
050. Dongko	-	-	-
060. Pule	-	-	-
070. Karang	-	-	-
071. Suruh	-	-	-
080. Gandusari	-	-	-
090. Durenan	-	-	-
100. Pogalan	-	-	-
110. Trenggalek	-	-	-
120. Tugu	-	-	-
130. Bendungan	-	-	-
<b>Kabupaten Trenggalek</b>	-	-	-

Lanjutan Tabel/*Continued Table* 4.3.11

Kecamatan <i>Subdistrict</i>	Angin Puting Beliung <i>Tornado</i>		
	Meninggal dan Hilang <i>Fatality and Missing</i>	Luka-luka <i>Casualty</i>	Terdampak dan Mengungsi <i>Affected and Evacuated</i>
(1)	(2)	(3)	(4)
010. Panggul	-	-	-
020. Munjungan	-	-	-
030. Watulimo	-	-	-
040. Kampak	-	-	-
050. Dongko	-	-	-
060. Pule	-	-	-
070. Karang	-	-	-
071. Suruh	-	-	-
080. Gandusari	-	1	-
090. Durenan	-	-	-
100. Pogalan	-	-	-
110. Trenggalek	-	-	-
120. Tugu	-	-	-
130. Bendungan	-	-	-
<b>Kabupaten Trenggalek</b>	-	1	-

Sumber/*Source*: Badan Penanggulangan Bencana Daerah Kabupaten Trenggalek/*Regional Agency for Disaster Countermeasure of Trenggalek Regency*

**Tabel** 4.3.12  
**Table**

**Jumlah Kerusakan Rumah yang Diakibatkan Bencana Alam Menurut Kecamatan di Kabupaten Trenggalek, 2020 dan 2021**  
*Number of Damaged Houses Due to Natural Disaster by Subdistrict in Trenggalek Regency, 2020 and 2021*

Kecamatan Subdistrict	Rusak Berat Severely Damaged		Rusak Sedang Damaged	
	2020	2021	2020	2021
(1)	(2)	(3)	(4)	(5)
010. Panggul	-	-	-	2
020. Munjungan	1	-	-	1
030. Watulimo	-	1	1	1
040. Kampak	1	-	-	1
050. Dongko	-	-	1	2
060. Pule	-	2	-	2
070. Karanganyar	-	-	-	4
071. Suruh	-	-	-	1
080. Gandusari	-	-	-	5
090. Durenan	-	8	-	31
100. Pogalan	-	6	-	11
110. Trenggalek	-	-	-	-
120. Tugu	-	1	1	2
130. Bendungan	-	1	1	2
<b>Kabupaten Trenggalek</b>	<b>2</b>	<b>19</b>	<b>4</b>	<b>65</b>

Lanjutan Tabel/Continued Table 4.3.12

Kecamatan Subdistrict	Rusak Ringan Lightly Damaged		Terendam Submerged	
	2020	2021	2020	2021
(1)	(6)	(7)	(8)	(9)
010. Panggul	7	23	34	-
020. Munjungan	19	5	-	-
030. Watulimo	13	10	-	-
040. Kampak	13	18	-	-
050. Dongko	8	17	-	-
060. Pule	6	11	-	-
070. Karang	-	-	-	-
071. Suruh	2	11	-	-
080. Gandusari	6	2	-	-
090. Durenan	-	61	-	-
100. Pogalan	-	8	-	-
110. Trenggalek	3	7	-	-
120. Tugu	3	9	-	-
130. Bendungan	15	4	-	-
<b>Kabupaten Trenggalek</b>	<b>95</b>	<b>186</b>	<b>34</b>	<b>-</b>

Sumber/Source: Badan Penanggulangan Bencana Daerah Kabupaten Trenggalek/Regional Agency for Disaster Countermeasure of Trenggalek Regency

**Tabel**  
**Table** 4.3.13

**Jumlah Penerima Bantuan (kepala keluarga) dan Anggaran Bantuan Sosial Pangan Menurut Kecamatan di Kabupaten Trenggalek, 2021**  
**Number of Aid Recipients (head of household) and Food Social Assistance Budget by Subdistrict in Trenggalek Regency, 2021**

Kecamatan Subdistrict	Jumlah Penerima Bantuan (kepala keluarga)/Number of Beneficiaries (head of household)		Jumlah Anggaran (rupiah) Budget Amount (rupiahs)	
	Rencana Planning	Realisasi Realization	Rencana Planning	Realisasi Realization
(1)	(2)	(3)	(4)	(5)
010. Panggul	9 710	9 710	1 942 000 000	1 942 000 000
020. Munjungan	6 048	6 048	1 209 600 000	1 209 600 000
030. Watulimo	2 797	2 797	559 400 000	559 400 000
040. Kampak	4 562	4 562	912 400 000	912 400 000
050. Dongko	9 092	9 092	1 818 400 000	1 818 400 000
060. Pule	7 422	7 422	1 484 400 000	1 484 400 000
070. Karangun	3 490	3 490	698 000 000	698 000 000
071. Suruh	3 348	3 348	669 600 000	669 600 000
080. Gandusari	4 238	4 238	847 600 000	847 600 000
090. Durenan	3 569	3 569	713 800 000	713 800 000
100. Pogalan	3 893	3 893	778 600 000	778 600 000
110. Trenggalek	2 965	2 965	593 000 000	593 000 000
120. Tugu	5 163	5 163	1 032 600 000	1 032 600 000
130. Bendungan	4 591	4 591	918 200 000	918 200 000
<b>Kabupaten Trenggalek</b>	<b>70 888</b>	<b>70 888</b>	<b>14 177 600 000</b>	<b>14 177 600 000</b>

Sumber/Source: Dinas Sosial Kabupaten Kabupaten Trenggalek/Ministry of Social Affairs, Trenggalek Regency

**Tabel**  
**Table** 4.3.14

**Jumlah Kejahatan yang Dilaporkan, Risiko Penduduk Terjadi Tindak Pidana per 100.000 Penduduk, Persentase Penyelesaian Tindak Pidana, dan Selang Waktu Terjadinya Tindak Pidana Menurut Kepolisian Resort di Kabupaten Trenggalek, 2019–2021**  
*Crime Total, Crime Rate per 100,000 Population, Percentage of Crime Clearance, and Time Interval of Crime Occurance by Departmental (Resort) Police Office in Trenggalek Regency, 2019–2021*

Kecamatan Subdistrict	Jumlah Kejahatan yang Dilaporkan/ <i>Crime Total</i>		
	2019	2020	2021
(1)	(2)	(3)	(4)
010. Panggul	9	2	3
020. Munjungan	4	11	1
030. Watulimo	20	19	18
040. Kampak	4	3	1
050. Dongko	5	2	-
060. Pule	1	6	2
070. Karang	5	3	-
071. Suruh	1	3	1
080. Gandusari	8	3	-
090. Durenan	17	10	13
100. Pogalan	6	5	7
110. Trenggalek	226	214	173
120. Tugu	5	2	2
130. Bendungan	2	2	-
<b>Kabupaten Trenggalek<sup>2</sup></b>	<b>313</b>	<b>285</b>	<b>221</b>

Lanjutan Tabel/*Continued Table* 4.3.14

Kecamatan Subdistrict	Risiko Penduduk Terjadi Tindak Pidana per 100.000 Penduduk <i>Crime Rate per 100,000 Population</i>		
	2019	2020 <sup>2</sup>	2021
(1)	(5)	(6)	(7)
010. Panggul	13	0,25	0,30
020. Munjungan	8	2,02	0,10
030. Watulimo	30	2,63	2,20
040. Kampak	11	0,78	0,10
050. Dongko	8	0,29	-
060. Pule	2	1,04	0,20
070. Karang	11	0,59	-
071. Suruh	4	1,12	0,10
080. Gandusari	16	0,56	-
090. Durenan	34	1,92	1,70
100. Pogalan	12	0,93	0,90
110. Trenggalek	201	32,11	22,50
120. Tugu	11	0,40	0,20
130. Bendungan	8	0,71	-
<b>Kabupaten Trenggalek<sup>2</sup></b>	<b>368</b>	<b>37</b>	<b>28,30</b>

Lanjutan Tabel/Continued Table 4.3.14

Kecamatan Subdistrict	Persentase Penyelesaian Tindak Pidana Percentage of Crime Clearance		
	2019	2020	2021
(1)	(8)	(9)	(10)
010. Panggul	66,70	100,00	100,00
020. Munjungan	50,00	100,00	100,00
030. Watulimo	85,00	94,74	82,00
040. Kampak	75,00	100,00	100,00
050. Dongko	20,00	100,00	-
060. Pule	100,00	83,33	100,00
070. Karanganyan	20,00	100,00	-
071. Suruh	100,00	66,67	100,00
080. Gandusari	25,00	33,33	-
090. Durenan	58,80	90,00	77,00
100. Pogalan	50,00	40,00	57,00
110. Trenggalek	82,30	94,34	86,00
120. Tugu	20,00	50,00	50,00
130. Bendungan	100,00	50,00	-
<b>Kabupaten Trenggalek<sup>2</sup></b>	<b>73,37</b>	<b>91,93</b>	<b>88,58</b>



Lanjutan Tabel/Continued Table 4.3.14

Kecamatan Subdistrict	Selang Waktu Terjadinya Tindak Pidana <sup>3</sup> Time Interval of Crime Occurance <sup>3</sup>		
	2019	2020	2021
(1)	(11)	(12)	(13)
010. Panggul	973,19'59"	4 392'0"0"	2920'0"0"
020. Munjungan	2 190,00'00"	798'32'43"	8760'0"0"
030. Watulimo	438,00'00"	462'18'56"	515'17'39"
040. Kampak	2 190,00'00"	2928'0"0"	8760'0"0"
050. Dongko	1 752,00'00"	4 392'0"0"	-
060. Pule	8 760,00'00"	1 464'0"0"	-
070. Karangn	1 752,00'00"	2 928'0"0"	4380'0"0"
071. Suruh	8 760,00'00"	2 928'0"0"	8760'0"0"
080. Gandusari	1 095,00'00"	2 928'0"0"	-
090. Durenan	515,17'38"	878'24'0"	673'50'46"
100. Pogalan	1 460,00'00"	1 756'48'0"	1251'25'43"
110. Trenggalek	67,23'04"	41'2'48"	50'55"48"
120. Tugu	1 752,00'00"	4 392'0"0"	4380'0"0"
130. Bendungan	4 380,00'00"	4 392'0"0"	-
<b>Kabupaten Trenggalek<sup>2</sup></b>	<b>40,21'41"</b>	<b>30'49'15"</b>	<b>40'0"0"</b>

Catatan/Note: <sup>1</sup> Belum Termasuk Kasus yang Dilaporkan di Polres/ *Not Included Crime in Polres*

<sup>2</sup> Data Kecamatan per 10.000 penduduk; data kabupaten per 100.000 penduduk

<sup>3</sup> . = jam/hours; ' = menit/minutes; " = detik/second

Sumber/Source: Kepolisian RI Daerah Jawa Timur Resort Kabupaten Trenggalek/The Indonesian Republic Police of East Java Kabupaten Trenggalek Area

**Tabel** 4.3.15 **Data Pelaku Penyalahgunaan Narkoba di Kabupaten Trenggalek, 2019-2021**  
**Table** 4.3.15 **Data Actors Narcotics Abuse of Drugs in Trenggalek Regency, 2019-2021**

<b>Kepolisian Resort</b> <b>District Police Office</b>	<b>2019</b>	<b>2020</b>	<b>2021</b>
(1)	(2)	(3)	(4)
<b>A. Berdasarkan Kasus dan Tersangka / By popularity case and suspect</b>			
1. Jumlah Kasus/cases total	28	33	32
2. Jumlah Tersangka/suspect total	35	48	40
<b>B. Berdasarkan Jenis Kelamin / By Sex</b>			
1. Laki-laki / Male	31	48	39
2. Wanita / Female	4	-	1
<b>C. Berdasarkan Profesi / Based Profession</b>			
1. TNI/POLRI Military/Police	-	-	-
2. PNS / The Civil Servants	-	-	-
3. Swasta / Private	32	43	29
4. Petani / Farmers	-	-	6
5. Tuna Karya / unemployment	-	4	2
6. Mahasiswa / students	3	1	3
7. Ibu Rumah tangga/ Housewife	-	-	-

Lanjutan Tabel/*Continued Table* 4.3.15

<b>Kepolisian Resort District Police Office</b>	<b>2019</b>	<b>2020</b>	<b>2021</b>
(1)	(2)	(3)	(4)
<b>D. Berdasarkan Umur / By Age</b>			
1. < 17 Tahun	-	-	-
2. 17 s/d 25 Tahun	17	18	15
3. 26 s/d 35 Tahun	10	17	25
4. 36 s/d 45 Tahun	4	12	-
5. > 45 Tahun	4	1	-
<b>E. Berdasarkan Status Pelaku / By Performer Status</b>			
1. Produser / <i>Producer</i>	-	-	-
2. Bandar / <i>Bookies</i>	-	-	-
3. Pengedar / <i>dealers</i>	28	48	40
4. Konsumen / <i>consuments</i>	-	-	-

Sumber/*Source*: Kepolisian RI Daerah Jawa Timur Resort Kabupaten Trenggalek/*The Indonesian Republic Police of East Java Kabupaten Trenggalek Area*

**Tabel 4.3.16** Bentuk Tindak Kejahatan Menurut Tingkat Penyelesaiannya di Kabupaten Trenggalek, 2019-2021  
**Table 4.3.16** Forms of Crimes According to the Level of Resolution in Trenggalek Regency, 2019-2021

Uraian/Description	2019	2020	2021
(1)	(2)	(3)	(4)
1. Jumlah Tindak Kejahatan Yang Dilaporkan/ <i>Crime Total</i>	323	285	219
2. Jumlah Tindak Kejahatan Yang Diselesaikan/ <i>Crime Cleared</i>	237	262	194
3. Jumlah Tindak Kejahatan Yang Diselesaikan/ <i>Clearance Rate</i>	73,37 %	91,93 %	88,58%
4. Selang Waktu Terjadinya Tindak Kejahatan/ <i>Crime Clock</i>	27'07"14	30'49"15"	40'0"0
5. Risiko Penduduk Terkena Tindak Kejahatan per 1.000 Penduduk/ <i>Crime Rate</i>	35	37	28

Sumber/Source: Kepolisian RI Daerah Jawa Timur Resort Kabupaten Trenggalek/The Indonesian Republic Police of East Java Kabupaten Trenggalek Area

**Tabel 4.3.17** Bentuk Tindak Kejahatan Menurut Rasionya di Kabupaten Trenggalek, 2020-2021  
**Table 4.3.17** Crime Cases Based on Ratio in Trenggalek Regency, 2020-2021

Uraian/Description	2020	2021
(1)	(2)	(3)
1. Kejahatan Konvensional / <i>Conventional crime</i>	154	174
2. Kejahatan Trans Nasional/ <i>Transnational crime</i>	10	41
3. Kejahatan Merugikan Negara/ <i>Adverse State Crimes</i>	19	6
4. Kejahatan Berimplikasi Kontijensi/ <i>Implications crime Contingency</i>	-	-

Sumber/Source: Kepolisian RI Daerah Jawa Timur Resort Kabupaten Trenggalek/The Indonesian Republic Police of East Java Kabupaten Trenggalek Area

**Tabel**  
**Table** 4.3.18

**Jumlah Tindak Kejahatan dan Jumlah Korban di  
Kabupaten Trenggalek, 2021**  
*Number of Crimes and Victims in Trenggalek Regency,  
2021*

<i>Jenis Kejahatan</i> <i>Type of Crime</i>		<i>Jumlah</i> <i>Total</i>	<i>Tertangani</i> <i>Handled</i>	<i>Korban</i> <i>Victim</i>
(1)		(2)	(3)	(4)
<b>Terhadap Fisik Manusia/Physical Against Man</b>				
a	Pembunuhan/Murder	1	1	1
b	Pemerksaan/Raper	-	-	-
c	Penganiayaan Ringan/persecution Light	-	-	-
d	Penganiayaan Berat/ Severe persecution	12	12	12
e	Penculikan/abduction	-	-	-
f	KDRT	16	16	16
<b>Terhadap Hak Milik (Barang)/Against Property (Goods)</b>				
a	Kebakaran /Fire	-	-	-
b	Pencurian dengan Pemberatan / Burglary theft	15	13	15
c	Pencurian dengan Kekerasan /Burglary theft	2	2	2
d	Pencurian Kendaraan Bermotor/Motor Vehicle Theft	7	5	7
e	Pencurian Kawat Telepon /Telephone Wire Theft	-	-	-
f	Pencurian Kayu Jati / Teak Wood Theft	-	-	-
g	Pencurian Hewan / Animal Theft	-	-	-
<b>Jenis Kejahatan Lainnya/Other Crime Type</b>				
a	Narkotik/Drugs	32	32	0
b	Uang Palsu/Counterfeit money	1	1	1
c	Lainnya/Others	135	109	135
<b>Kabupaten Trenggalek</b>		<b>221</b>	<b>191</b>	<b>189</b>

Sumber/Source: Kepolisian RI Daerah Jawa Timur Resort Kabupaten Trenggalek/The Indonesian Republic Police of East Java Kabupaten Trenggalek Area

**Tabel** 4.3.19 **Jumlah Tindak Kejahatan dan Jumlah Korban Menurut Kelompok Umur di Kabupaten Trenggalek, 2021**  
**Table** **Number of Crimes and Number of Victims According to Age Groups in Trenggalek Regency, 2021**

Bulan Month	Kelompok Umur (Tahun)/Age Groups (Year Old)			
	0 - 16	17-25	26-35	35+
(1)	(2)	(3)	(4)	(5)
Januari/January	1	-	2	5
Februari/February	1	3	3	8
Maret/March	-	3	4	6
April/April	-	6	6	7
Mei/May	-	2	13	5
Juni/June	1	9	10	3
Juli/July	-	1	3	6
Agustus/August	1	2	4	7
September/September	-	-	6	10
Oktober/October	-	-	3	17
November/November	1	3	4	8
Desember/December	-	5	4	6
<b>Kabupaten Trenggalek</b>	<b>5</b>	<b>34</b>	<b>62</b>	<b>88</b>

Sumber/Source: Kepolisian RI Daerah Jawa Timur Resort Kabupaten Trenggalek/The Indonesian Republic Police of East Java Kabupaten Trenggalek Area

**Tabel**  
**Table** 4.3.20

**Banyaknya Narapidana Berdasarkan putusan Pengadilan Menurut Kelompok Usia dan Jenis Kelamin di Trenggalek, 2021**  
*Number of Prisoners Based on Court Decisions According to Age Group and Gender in Trenggalek, 2021*

Kelompok Usia Age Group	Laki - Laki Male	Perempuan Female	Jumlah Total
(1)	(2)	(3)	(4)
Dewasa/Adult	490	5	-
Pemuda/Young	-	-	-
Anak -anak / Children (≤17 Tahun)	-	-	-
<b>Kabupaten Trenggalek</b>	<b>490</b>	<b>5</b>	<b>495</b>

Sumber/Source: Lembaga Kemasyarakatan kelas II B Trenggalek / Class II B Trenggalek Community Institution

**Tabel**  
**Table** 4.3.21

**Banyaknya Narapidana Berdasarkan putusan Pengadilan Menurut Jenis Hukuman dan Jenis Kelamin di Trenggalek, 2021**  
*Number of Prisoners Based on Court Decisions According to Age Group and Gender in Trenggalek, 2021*

Kelompok Usia Age Group	Laki - Laki Male	Perempuan Female	Jumlah Total
(1)	(2)	(3)	(4)
Penjara > 3 Tahun	338	1	-
Penjara > 1 Tahun < 3 Tahun	128	4	-
Penjara > 3 Bulan < 1 Tahun	22	-	-
Penjara < 3 Bulan	2	-	-
Pidana Kurungan	-	-	-
<b>Kabupaten Trenggalek</b>	<b>490</b>	<b>5</b>	<b>495</b>

Sumber/Source: Lembaga Kemasyarakatan kelas II B Trenggalek / Class II B Trenggalek Community Institution

**Tabel**  
**Table 4.3.22****Banyaknya Narapidana dan Pidana Rumah Menurut Jenis Tindak Pidana di Trenggalek, 2021**  
**Number of Prisoners and Home Criminals According to Type of Crime in Trenggalek, 2021**

Jenis Tindak Pidana Type of Crime	Pasal (KUHP)	Narapidana/ Inmate	Pidana Rumah/ Criminal House	Jumlah Total
(1)	(2)	(3)	(4)	
Terhadap Kepala Negara/To the Head of State	-	-	-	-
Mata Uang / Currency	-	3	-	3
Kesusilaan / Moral	-	3	-	3
Perjudian/Gambling	-	6	-	6
Penculikan/Kidnapping	-	-	-	-
Pembunuhan/Murderer	-	3	-	3
Penganiayaan/Persecution	-	6	-	6
Pencurian/ Theft	-	43	-	43
Perampokan/Robbery	-	21	-	21
Memeras / Mengancam / Blackmail / Threaten	-	5	-	5
Penggelapan/Embezzlement	-	12	-	12
Penipuan/Fraud	-	19	-	19
Penadahan / Catcher	-	3	-	3
Narkotika/Narcotics	-	310	-	310
Korupsi/Corruptions	-	9	-	9
Lain- Lain /Other	-	12	-	12
Teroris/Terrorist	-	-	-	-
Perlindungan Anak / Child protection	-	26	-	26
Dalam Jabatan/In the Department	-	-	-	-
Kesehatan/Healthy	-	14	-	14
<b>Kabupaten Trenggalek</b>	-	<b>495</b>	-	<b>495</b>

Sumber/Source: Lembaga Kemasyarakatan kelas II B Trenggalek / Class II B Trenggalek Community Institution



**Tabel 4.3.23** Jumlah Perkara menurut Jenis perkara Pada Kejaksaan Negeri Trenggalek , 2021  
*Number of cases according to the type of case in the Trenggalek District Prosecutor's Office, 2021*

Jenis - Jenis Perkara	Ketertiban Umum Public order	Oharda	Pidana Lain Other Crimes	Jumlah Total
(1)	(2)	(3)	(4)	(5)
Sisa Tahun Lalu/ Rest of Last Year	3	7	8	18
Masuk Tahun Laporan/Enter the Report Year	36	85	62	183
Jumlah Tahun Laporan/Number of Reported Years	39	92	70	201
Diselesaikan/Completed	34	92	70	196
Sisa / Remainder	5	-	-	5

Sumber/Source: Kejaksaan Negeri Trenggalek / State-owned Judiciary of Trenggalek

**Tabel 4.3.24** Jumlah Penuntutan Perkara Tindak Pidana menurut Jenis perkara Pada Kejaksaan Negeri Trenggalek , 2021  
*Number of Prosecution of Criminal Cases according to Case type At Trenggalek District Prosecutor's Office, 2021*

Jenis - Jenis Perkara	Ketertiban Umum Public order	Oharda (Orang dan Harta Benda)	Pidana Lain Other Crimes	Jumlah Total
(1)	(2)	(3)	(4)	(5)
Sisa Tahun Lalu/ Rest of Last Year	-	-	-	-
Masuk Bulan Laporan / Enter Report Month	29	91	70	190
Jumlah Tahun Laporan/Number of Reported Years	29	91	70	190
Di Putus/Established	29	87	53	169
Sisa Eksekusi /Remaining Execution	-	-	-	-
Sisa Yang belum Diputus / Remaining Undecided	-	4	17	21
Sisa Yang belum Dieksekusi / Remaining Unexplored	-	4	17	21

Sumber/Source: Kejaksaan Negeri Trenggalek / State-owned Judiciary of Trenggalek

**Tabel 4.3.25** Jumlah Eksekusi Perkara Pidana umum menurut Jenis perkara Pada Kejaksaan Negeri Trenggalek , 2021  
**Number of Executions of General Criminal Cases according to the type of case in the Trenggalek District Prosecutor's Office, 2021**

Jenis - Jenis Perkara	Masuk Tahun Laporan Enter the Report Year
(1)	(2)
Ketertiban Umum / Public order	29
Oharda	87
Pidana Lain / Other Crimes	53
<b>Kabupaten Trenggalek</b>	<b>170</b>

Sumber/Source: Kejaksaan Negeri Trenggalek / State-owned Judiciary of Trenggalek

**Tabel 4.3.26** Jumlah Upaya Hukum menurut Jenis Upaya Hukum Pada Kejaksaan Negeri Trenggalek , 2021  
**Number of Legal Efforts according to Types of Legal Efforts in the Trenggalek District Prosecutor's Office, 2021**

Jenis - Jenis Perkara	Banding Banding	Kasasi Cassation	Diselesaikan Demi Hukum Resolved by law	Grasi fatty	Peninjauan Kembali Judicial review
(1)	(2)	(3)	(4)	(5)	
Sisa Tahun Lalu/ Rest of Last Year	1	-	-	-	-
Masuk Bulan Laporan / Enter Report Month	2	-	-	-	-
Jumlah Tahun Laporan/Number of Reported Years	3	-	-	-	-
Di Putus/Established	1	-	-	-	-
Sisa Eksekusi/Remaining Execution	2	-	-	-	-
Sisa Yang belum Diputus / Remaining Undecided	2	-	-	-	-
Sisa Yang belum Dieksekusi / Remaining Unexplored	2	-	-	-	-
<b>Kabupaten Trenggalek</b>	<b>13</b>	<b>-</b>	<b>-</b>	<b>-</b>	<b>-</b>

Sumber/Source: Kejaksaan Negeri Trenggalek / State-owned Judiciary of Trenggalek

#### 4.4 KEMISKINAN POVERTY

**Tabel 4.4.1** Garis Kemiskinan, Jumlah, dan Persentase Penduduk Miskin di Kabupaten Trenggalek, 2013–2021  
*Poverty Line, Number, and Percentage of Poor People in Trenggalek Regency, 2013–2021*

Tahun Year	Garis Kemiskinan (rupiah/kapita/bulan) Poverty Line (rupiah/capita/month)	Jumlah Penduduk Miskin (ribu) Number of Poor People (thousand)	Persentase Penduduk Miskin Percentage of Poor People
(1)	(2)	(3)	(4)
2013	243 665	92,42	13,50
2014	250 666	90,04	13,10
2015	260 133	92,17	13,39
2016	275 426	91,49	13,24
2017	288 779	89,77	12,96
2018	308 644	83,50	12,02
2019	323 787	76,44	10,98
2020	340 915	81,06	11,62
2021	358 831	84,89	12,14

Sumber/Source: BPS, Survei Sosial Ekonomi Nasional Maret/BPS-Statistics Indonesia, March National Socioeconomic Survey

**Tabel**  
**Table** 4.4.2**Indeks Kedalaman Kemiskinan dan Indeks Keparahan Kemiskinan di Kabupaten Trenggalek, 2013–2021**  
**Poverty Gap Index and Poverty Severity Index in Trenggalek Regency, 2013–2021**

Tahun Year	Indeks Kedalaman Kemiskinan Poverty Gap Index	Indeks Keparahan Kemiskinan Poverty Severity Index
(1)	(2)	(3)
2013	1,76	0,35
2014	1,98	0,44
2015	2,18	0,59
2016	1,74	0,37
2017	1,71	0,40
2018	1,85	0,42
2019	1,37	0,30
2020	1,48	0,31
2021	1,46	0,25

Sumber/Source: BPS, Survei Sosial Ekonomi Nasional Maret/BPS-Statistics Indonesia, March National Socioeconomic Survey

# 05

## **PERTANIAN, KEHUTANAN, PETERNAKAN, DAN PERIKANAN** *AGRICULTURE, FORESTRY, LIVESTOCK, AND FISHERY*

### **Produksi Tanaman sayuran** *Vegetable crop production*



**Produksi bawang merah terbesar berada di Kecamatan Durenan dengan 223,6 ton**  
*The largest shallot production is in Durenan District with 223,6 tons*



**Produksi cabai dan tomat terbesar berada di Kecamatan Pule berturut-turut sebesar 93,6 ton dan 112,8 ton**  
*While the largest chili and tomato production is in Pule Subdistrict which is 93,6 tons and 112,8 tons respectively.*

### **Produksi Ternak** *Livestock production*



**Sapi potong mendominasi ternak besar dengan jumlah 38.840 ekor.**  
*Beef cattle dominate large livestock with a total of 38.840 head*



**Ayam pedaging menempati urutan pertama dengan jumlah 2.194.272 ekor**  
*Broiler ranks first with the number of 2.194.272 heads*



**Pada ternak kecil, kambing memiliki jumlah yang sangat besar yaitu 432.539 ekor.**  
*In small livestock, goats have a very large number of 432.539 head.*

Produksi tanaman Perkebunan yang mempunyai kontribusi terbesar adalah produksi kelapa dan tebu masing-masing dengan produksi sebesar 7.658,63 ton dan 18.578,67 ton di tahun 2021.

*The production of plantation plant which has the biggest contribution is production coconut and clove, they are 7.658,63 tons of coconut and 18.578,67 tons of sugar cane 2021*



**PENJELASAN TEKNIS**

1. Menurut penggunaannya, tanah atau lahan dapat dibedakan menjadi 2 bagian besar, yaitu tanah sawah dan tanah non-sawah.
2. Data pertanian tanaman bahan makanan meliputi luas panen, produksi, produktivitas dari tanaman padi, palawija, dan kacang-kacangan
3. Perkebunan, dapat digolongkan ke dalam 2 katagori ; perkebunan rakyat dan perkebunan besar, dimana perkebunan besar terdiri dari perkebunan milik pemerintah dan milik swasta.
4. Data Statistik Kehutanan merupakan data sekunder yang bersumber dari Perum Perhutani. Luas hutan berdasarkan tata guna hutan digolongkan atas hutan tetap dan hutan yang dikonversikan.
5. Data Populasi Ternak bersumber dari Dinas Peternakan, sedangkan data jumlah pemotongan ternak merupakan hasil survei yang dilakukan BPS
6. Data statistik Perikanan merupakan data sekunder yang bersumber dari Dinas Perikanan. Statistik Perikanan dibedakan atas data perikanan laut dan perikanan darat.

**TECHNICAL NOTES**

1. *Land or Plantation by its using can be devided into 2, they are rice field and non rice field.*
2. *The data of foodstuff plant consists of harvest area, production, productivity of rice, palawijo and beans*
3. *Plantation, can be devided into 2 categories ; populace plantation and big plantation. Big plantation consists of government plantation. And private plantation*
4. *Forestry Statistics is a secondary data from "Perum Perhutani". Firest area based on the use of forest is devided into real forest and forest converted.*
5. *The Data of Catle Population is from Animal Husbandary Department and the data about animal slaughtered is a result of research of BPS*
6. *Fishery Statistics is a secondary data from Fishery department. It is devided into sea fishery and land fishery.*

**ULASAN**

**DESCRIPTION**

Produksi tanaman sayuran mengalami peningkatan dibandingkan tahun sebelumnya. Komoditas kentang dan petsai mengalami kenaikan yang signifikan dibandingkan tahun 2020. Produksi cabai, bawang merah dan tomat mengalami peningkatan. Produksi bawang merah terbesar berada di Kecamatan Durenan dengan 223,6 ton. Sedangkan produksi cabai dan tomat terbesar berada di Kecamatan Pule berturut-turut sebesar 93,6 ton dan 112,8 ton.

*Vegetable crop production increased compared to the previous year. Potato and chinese cabbage commodities experienced a significant increase compared to 2020. The production of chili, shallot and tomato increased. The largest shallot production is in Durenan District with 223,6 tons. While the largest chili and tomato production is in Pule Subdistrict which is 93,6 tons and 112,8 tons respectively.*

Luas area tanaman perkebunan untuk semua jenis tanaman perkebunan kecuali kelapa (kopi, kakao, tebu, tembakau) mengalami penurunan dibandingkan tahun 2020. Penurunan area tanaman perkebunan terbesar terdapat pada area perkebunan kelapa yaitu dari 10 390,57 ha di tahun 2020 menjadi 9 218,81 ha di tahun 2021. Produksi tanaman Perkebunan yang mempunyai kontribusi terbesar adalah produksi kelapa dan tebu masing-masing dengan produksi sebesar 7 658,63 ton dan 18 578,67 ton di tahun 2021.

*The area of plantation crops for all types of plantation crops except coconut (coffee, cocoa, sugar cane, tobacco) decreased compared to 2020. The largest decline in plantation area is in coconut plantation area, namely from 10 390,57 ha in 2020 to 9 218,81 ha in 2021. The production of plantation plant which has the biggest contribution is production coconut and sugar cane, they are 7 658,63 tons of coconut and 18 578,67 tons of sugar cane in 2021.*

Produksi kehutanan masih didominasi oleh kayu rimba dan getah pinus. Dilihat dari populasi ternak selama 2021, sapi potong mendominasi ternak besar dengan jumlah 38 840 ekor. Pada ternak kecil, kambing memiliki jumlah yang sangat besar yaitu 432 539 ekor. Untuk

*Forestry production is still dominated by jungle wood and pine sap. From the livestock population during 2021, beef cattle dominate large livestock with a total of 38 840 head. In small livestock, goats have a very large number of 432 539 head. For poultry, the number of broiler ranks first with the number of*



ternak unggas, jumlah ayam pedaging menempati urutan pertama dengan jumlah 2 194 272 ekor, disusul ayam kampung dengan populasi 1 443 265 ekor.

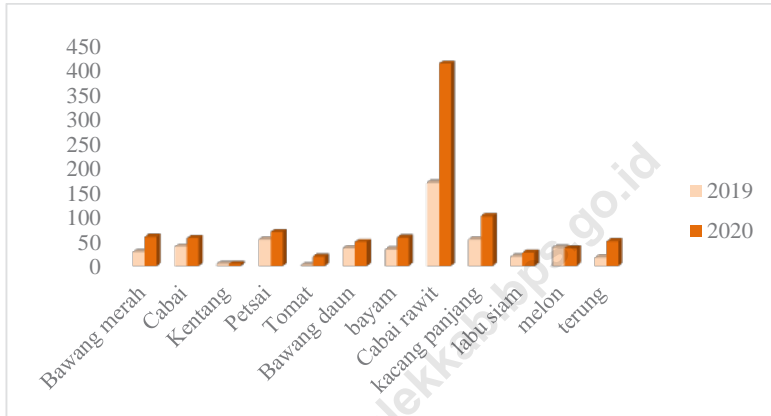
*2 194 272 heads, followed by native chicken with a population of 554,109 heads.*

<https://trenggalekkab.bps.go.id>



**Gambar** 5.1  
**Figures**

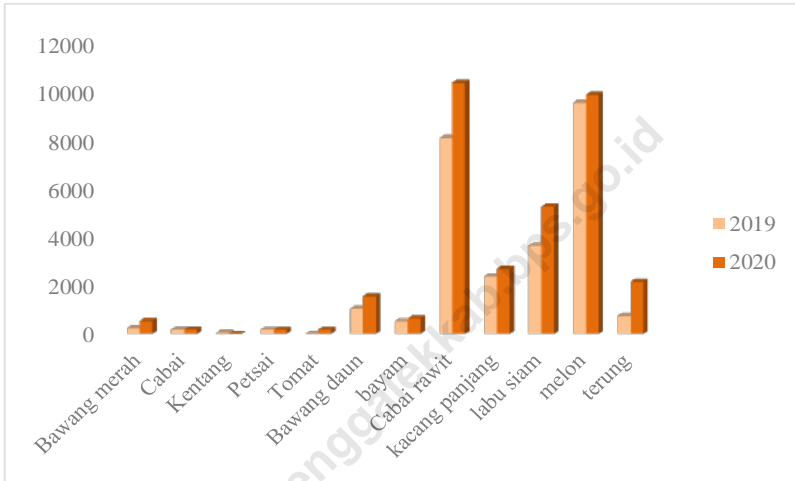
**Luas Panen Sayuran dan buah-buahan semusim di Kabupaten Trenggalek, 2020-2021**



Sumber/Source: BPS, Statistik Pertanian Hortikultura SPH-SBS/BPS-Statistics Indonesia, Agricultural Statistic for Horticulture SPH-SBS

**Gambar** 5.2  
**Figures**

**Produksi Tanaman Sayuran dan buah-buahan semusim di Kabupaten Trenggalek, 2020-2021**



Sumber/Source: BPS, Statistik Pertanian Hortikultura SPH-SBS/BPS-Statistics Indonesia, Agricultural Statistic for Horticulture SPH-SBS

## 5.1 HORTIKULTURA HORTICULTURE

**Tabel** 5.1.1 **Luas Panen Tanaman Sayuran Menurut Kecamatan dan Jenis Tanaman di Kabupaten Trenggalek (ha), 2020 dan 2021**  
*Harvested Area of Vegetables by Subdistrict and Kind of Plant in Trenggalek Regency (ha), 2020 and 2021*

Kecamatan Subdistrict	Bawang Merah/Shallot		Cabai/Chili	
	2020	2021	2020	2021
(1)	(2)	(3)	(4)	(5)
010. Panggul	-	23	-	23
020. Munjungan	-	-	-	-
030. Watulimo	-	-	-	-
040. Kampak	-	-	-	-
050. Dongko	-	9	-	9
060. Pule	5	23	27	23
070. Karangany	3	7	1	7
071. Suruh	-	-	5	-
080. Gandusari	7	18	4	18
090. Durenan	21	32	-	32
100. Pogalan	19	18	4	18
110. Trenggalek	4	10	6	10
120. Tugu	-	4	9	4
130. Bendungan	-	-	-	-
<b>Kabupaten Trenggalek</b>	<b>59</b>	<b>144</b>	<b>56</b>	<b>144</b>

Lanjutan Tabel/Continued Table 5.1.1

Kecamatan Subdistrict	Kentang/Potato		Kubis/Cabbage	
	2020	2021	2020	2021
(1)	(6)	(7)	(8)	(9)
010. Panggul	-	-	-	-
020. Munjungan	-	-	-	-
030. Watulimo	-	-	-	-
040. Kampak	-	-	-	-
050. Dongko	-	-	-	-
060. Pule	4	1	-	-
070. Karang	-	-	-	-
071. Suruh	-	-	-	-
080. Gandusari	-	-	-	-
090. Durenan	-	-	-	-
100. Pogalan	-	-	-	-
110. Trenggalek	-	-	-	-
120. Tugu	-	-	-	-
130. Bendungan	-	-	-	-
<b>Kabupaten Trenggalek</b>	<b>4</b>	<b>1</b>	<b>-</b>	<b>-</b>

Lanjutan Tabel/Continued Table 5.1.1

Kecamatan Subdistrict	Petsai Chinese Cabbage		Tomat/Tomato		Bawang Putih/Garlic	
	2020	2021	2020	2021	2020	2021
(1)	(10)	(11)	(12)	(13)	(14)	(15)
010. Panggul	-	-	1	-	-	-
020. Munjungan	-	-	-	-	-	-
030. Watulimo	-	-	2	10	-	10
040. Kampak	-	-	-	-	-	-
050. Dongko	52	84	-	4	-	4
060. Pule	17	31	13	7	-	7
070. Karangn	-	-	-	1	-	1
071. Suruh	-	15	3	-	-	-
080. Gandusari	-	-	-	-	-	-
090. Durenan	-	-	-	3	-	3
100. Pogalan	-	-	-	-	-	-
110. Trenggalek	-	-	-	-	-	-
120. Tugu	-	1	-	4	-	4
130. Bendungan	-	-	-	-	-	-
<b>Kabupaten Trenggalek</b>	<b>69</b>	<b>131</b>	<b>19</b>	<b>29</b>	<b>-</b>	<b>29</b>

Catatan/Note: ...

Sumber/Source: BPS, Statistik Pertanian Hortikultura SPH-SBS/BPS-Statistics Indonesia, Agricultural Statistic for Horticulture SPH-SBS

**Tabel**  
**Table** 5.1.2

**Produksi Tanaman Sayuran Menurut Kecamatan dan Jenis Tanaman di Kabupaten Trenggalek (kuintal), 2020 dan 2021**  
**Production of Vegetables by Subdistrict and Kind of Plant in Trenggalek Regency (kwintal), 2020 dan 2021**

Kecamatan Subdistrict	Bawang Merah/Shallot		Cabai/Chili	
	2020	2021	2020	2021
(1)	(2)	(3)	(4)	(5)
010. Panggul	-	1 586	-	-
020. Munjungan	-	-	-	73
030. Watulimo	-	-	-	-
040. Kampak	-	-	-	-
050. Dongko	-	558	-	80
060. Pule	440	1 568	477	936
070. Karangany	250	666	42	67
071. Suruh	-	-	241	148
080. Gandusari	503	1 291	201	27
090. Durenan	2 160	2 236	-	-
100. Pogalan	1 620	1 755	236	248
110. Trenggalek	300	406	161	372
120. Tugu	-	306	329	317
130. Bendungan	-	-	-	-
<b>Kabupaten Trenggalek</b>	<b>5 273</b>	<b>10 372</b>	<b>1 687</b>	<b>2 268</b>



Lanjutan Tabel/*Continued Table 5.1.2*

Kecamatan Subdistrict	Kentang/Potato		Kubis/Cabbage	
	2020	2021	2020	2021
(1)	(6)	(7)	(8)	(9)
010. Panggul	-	-	-	-
020. Munjungan	-	-	-	-
030. Watulimo	-	-	-	-
040. Kampak	-	-	-	-
050. Dongko	-	-	-	-
060. Pule	14	69	-	-
070. Karang	-	-	-	-
071. Suruh	-	-	-	-
080. Gandusari	-	-	-	-
090. Durenan	-	-	-	-
100. Pogalan	-	-	-	-
110. Trenggalek	-	-	-	-
120. Tugu	-	-	-	-
130. Bendungan	-	-	-	-
<b>Kabupaten Trenggalek</b>	<b>14</b>	<b>69</b>	<b>-</b>	<b>-</b>

Lanjutan Tabel/Continued Table 5.1.2

Kecamatan Subdistrict	Petsai Chinese Cabbage		Tomat/Tomato		Bawang Putih/Garlic	
	2020	2021	2020	2021	2020	2021
(1)	(10)	(11)	(12)	(13)	(14)	(15)
010. Panggul	-	-	15	-	-	-
020. Munjungan	-	-	-	-	-	-
030. Watulimo	-	-	70	693	-	-
040. Kampak	-	-	-	-	-	-
050. Dongko	1 025	1 648	-	152	-	-
060. Pule	604	2 543	971	1 128	-	-
070. Karang	-	-	-	14	-	-
071. Suruh	-	258	573	-	-	-
080. Gandusari	-	-	-	-	-	-
090. Durenan	-	-	-	303	-	-
100. Pogalan	-	-	-	-	-	-
110. Trenggalek	-	-	-	-	-	-
120. Tugu	-	12	-	33	-	-
130. Bendungan	-	-	-	-	-	-
<b>Kabupaten Trenggalek</b>	<b>1 629</b>	<b>4 461</b>	<b>1 629</b>	<b>2 323</b>	<b>-</b>	<b>-</b>

Catatan/Note: ...

Sumber/Source: BPS, Statistik Pertanian Hortikultura SPH-SBS/BPS-Statistics Indonesia, Agricultural Statistic for Horticulture SPH-SBS

**Tabel**  
**Table** 5.1.3

**Luas Panen Tanaman Sayuran dan Buah-buahan Semusim Menurut Jenis Tanaman di Kabupaten Trenggalek (ha), 2019–2021**

*Harvested Area of Seasonal Vegetables and Fruits by Kind of Plant in Trenggalek Regency (ha), 2019–2021*

Jenis Tanaman Kind of Plants	Satuan Unit	2019	2020	2021
(1)	(2)	(3)	(4)	(5)
<i>Bawang Daun/ Scallion</i>	ha	36	49	84
<i>Bawang Merah/ Shallots</i>	ha	28	59	144
<i>Bawang Putih/ Garlic</i>	ha	-	-	-
<i>Bayam/ Spinach</i>	ha	33	57	162
<i>Blewah/ Blewah</i>	ha	-	-	-
<i>Buncis/ string bean</i>	ha	6	19	22
<i>Cabai Besar/ Chili/Big chili</i>	ha	39	56	66
<i>Cabai Rawit/ Chili/Cayenne Pepper</i>	ha	169	411	207
<i>Jamur/ Mushrooms</i>	m2	15 488	5 945	8 130
<i>Kacang Merah/ Red Beans</i>	ha	-	-	-
<i>Kacang Panjang/ Long Beans</i>	ha	54	101	81
<i>Kangkung/ Water Spinach</i>	ha	44	100	174
<i>Kembang Kol/ Cauliflower</i>	ha	-	-	-
<i>Kentang/ Potato</i>	ha	4	4	1
<i>Ketimun/ Cucumber</i>	ha	24	33	43
<i>Kubis/ Cabbage</i>	ha	-	-	-
<i>Labu Siam/ Chayote</i>	ha	19	27	29
<i>Lobak/ Radish</i>	ha	-	-	-
<i>Melon/ Melon</i>	ha	37	36	28
<i>Paprika/ Bell Pepper</i>	ha	-	-	-
<i>Petsai/Sawi/ Chinese Cabbage/mustard green</i>	ha	54	69	131
<i>Semangka/ Watermelon</i>	ha	4	3	10
<i>Stroberi/ Strawberry</i>	ha	-	-	-
<i>Terung/ Eggplant</i>	ha	17	50	76
<i>Tomat/ Tomato</i>	ha	1	19	29
<i>Wortel/ Carrot</i>	ha	-	2	1

Sumber/Source: BPS, Statistik Pertanian Hortikultura SPH-SBS/BPS-Statistics Indonesia, Agricultural Statistic for Horticulture SPH-SBS

**Tabel** 5.1.4 **Produksi Tanaman Sayuran dan Buah-buahan Semusim Menurut Jenis Tanaman di Kabupaten Trenggalek (kw), 2018–2021**  
**Production of Seasonal Vegetables and Fruits by Kind of Plant in Trenggalek Regency (qui), 2018–2021**

Jenis Tanaman Kind of Plants	"Satuan Unit "	2019	2020	2021
(1)	(2)	(3)	(4)	(5)
Bawang Daun/ Scallion	kw/ qui	1 031	1 551	3 241
Bawang Merah/ Shallots	kw/ qui	2 151	5 273	10 372
Bawang Putih/ Garlic	kw/ qui	-	-	-
Bayam/ Spinach	kw/ qui	518	635	2 341
Blewah/ Blewah	kw/ qui	-	-	-
Buncis/ string bean	kw/ qui	383	1 381	1 949
Cabai Besar/ Chili/Big chili	kw/ qui	1 714	1 687	2 268
Cabai Rawit/ Chili/Cayenne Pepper	kw/ qui	8 092	10 378	5 658
Jamur/ Mushrooms	kg	88 119	50 256	15 092
Kacang Merah/ Red Beans	kw/ qui	-	-	-
Kacang Panjang/ Long Beans	kw/ qui	2 360	2 680	2 786
Kangkung/ Water Spinach	kw/ qui	1 167	2 623	3 497
Kembang Kol/ Cauliflower	kw/ qui	-	-	-
Kentang/ Potato	kw/ qui	264	14	69
Ketimun/ Cucumber	kw/ qui	1 029	1 035	1 589
Kubis/ Cabbage	kw/ qui	-	-	-
Labu Siam/ Chayote	kw/ qui	3 641	5 256	7 943
Lobak/ Radish	kw/ qui	-	-	-
Melon/ Melon	kw/ qui	9 552	9 880	6 310
Paprika/ Bell Pepper	kw/ qui	-	-	-
Petsai/Sawi/ Chinese Cabbage/ mustard green	kw/ qui	1 627	1 629	4 461
Semangka/ Watermelon	kw/ qui	1 445	850	2 960
Stroberi/ Strawberry	kw/ qui	-	-	-
Terung/ Eggplant	kw/ qui	738	2 150	2 469

Lanjutan Tabel/*Continued Table 5.1.4*

<b>Jenis Tanaman</b> <i>Kind of Plants</i>	<b>"Satuan Unit "</b>	<b>2019</b>	<b>2020</b>	<b>2021</b>
(1)	(2)	(3)	(4)	(5)
<i>Tomat/ Tomato</i>	kw/ qui	15	1 629	2 323
<i>Wortel/ Carrot</i>	kw/ qui	-	400	197

Catatan/ Note : Cabai besar mencakup cabai keriting/ includes curly chilies  
Jamur merupakan penjumlahan dari jamur lainnya, jamur merang, dan jamur tiram/ mushrooms are the sum of other mushrooms, edible mushrooms, and oyster mushrooms

Sumber/Source: BPS, Statistik Pertanian Hortikultura SPH-SBS/*BPS-Statistics Indonesia, Agricultural Statistic for Horticulture SPH-SBS*

**Tabel**  
**Table** 5.1.5

**Luas Panen Tanaman Biofarmaka Menurut Kecamatan dan Jenis Tanaman di Kabupaten Trenggalek (m<sup>2</sup>), 2020 dan 2021**

**Harvested Area of Medicinal Plants by Subdistrict and Kind of Plant in Trenggalek Regency (m<sup>2</sup>), 2020 and 2021**

Kecamatan Subdistrict	Jahe/Ginger		Laos/Lengkuas/Galanga	
	2020	2021	2020	2021
(1)	(2)	(3)	(4)	(5)
010. Panggul	50 000	76 000	46 000	95 000
020. Munjungan	10 470	10 500	1 983	-
030. Watulimo	70 000	80 000	68 000	70 000
040. Kampak	21 000	24 000	32 500	23 000
050. Dongko	3 500	5 800	4 950	13 400
060. Pule	596 850	1 195 710	40 990	40 991
070. Karangan	991	670	190	145
071. Suruh	533	272	168	137
080. Gandusari	15 000	15 000	6 000	6 000
090. Durenan	225	14 000	110	12 000
100. Pogalan	115	100	75	150
110. Trenggalek	47 000	75 000	36 000	36 000
120. Tugu	1 300	1 500	12 400	12 275
130. Bendungan	520 000	540 000	4 000	3 800
<b>Kabupaten Trenggalek</b>	<b>1 336 984</b>	<b>2 038 552</b>	<b>253 366</b>	<b>312 898</b>

Lanjutan Tabel/*Continued Table* 5.1.5

Kecamatan Subdistrict	Kencur/ <i>East Indian Galangal</i>		Kunyit/ <i>Turmeric</i>	
	2020	2021	2020	2021
(1)	(6)	(7)	(8)	(9)
010. Panggul	45 000	47 000	20 000	33 000
020. Munjungan	1 135	11 900	5 478	1 500
030. Watulimo	8 500	20 000	200 000	150 000
040. Kampak	12 000	18 000	16 000	8 000
050. Dongko	2 700	7 700	6 950	23 200
060. Pule	8 000	11 122	780 796	781 795
070. Karang	749	1 500	2 900	2 190
071. Suruh	285	200	629	1 266
080. Gandusari	2 000	2 000	15 500	15 500
090. Durenan	75	8 000	250	80 000
100. Pogalan	5	1 400	50	9 000
110. Trenggalek	29 500	35 000	35 500	37 500
120. Tugu	5 200	6 000	14 900	13 000
130. Bendungan	2 100	2 200	220 000	220 000
<b>Kabupaten Trenggalek</b>	<b>117 249</b>	<b>172 022</b>	<b>1 318 953</b>	<b>1 375 951</b>

Sumber/*Source*: BPS, Statistik Pertanian Hortikultura SPH-TBF/BPS-Statistics Indonesia, *Agricultural Statistic for Horticulture SPH-TBF*

**Tabel**  
**Table** 5.1.6

**Produksi Tanaman Biofarmaka Menurut Kecamatan dan Jenis Tanaman di Kabupaten Trenggalek (kg), 2019 and 2020**

*Production of Medicinal Plants by Subdistrict and Kind of Plant in Trenggalek Regency (kg), 2019 and 2020*

Kecamatan Subdistrict	Jahe/Ginger		Laos/Lengkuas/Galanga	
	2020	2021	2020	2021
(1)	(2)	(3)	(4)	(5)
010. Panggul	92 000	175 000	76 000	161 000
020. Munjungan	11 495	10 200	4 495	-
030. Watulimo	81 800	78 500	143 000	140 000
040. Kampak	21 600	26 900	75 500	83 200
050. Dongko	6 080	8 940	16 818	22 963
060. Pule	600 000	1 494 359	80 287	52 351
070. Karang	1 085	1 844	247	587
071. Suruh	520	514	185	275
080. Gandusari	15 100	15 500	6 600	7 500
090. Durenan	250	14 000	150	15 000
100. Pogalan	118	118	123	200
110. Trenggalek	47 400	75 000	37 200	36 000
120. Tugu	2 660	4 000	14 500	22 500
130. Bendungan	480 000	288 000	3 200	6 650
<b>Kabupaten Trenggalek</b>	<b>1 360 108</b>	<b>2 192 875</b>	<b>458 305</b>	<b>548 226</b>



Lanjutan Tabel/*Continued Table 5.1.6*

Kecamatan Subdistrict	Kencur/ <i>East Indian Galangal</i>		Kunyit/ <i>Turmeric</i>	
	2020	2021	2020	2021
(1)	(6)	(7)	(8)	(9)
010. Panggul	22 500	76 000	20 000	43 000
020. Munjungan	888	12 500	7 102	1 450
030. Watulimo	7 500	34 500	210 000	310 000
040. Kampak	10 000	20 700	15 600	10 200
050. Dongko	3 208	6 926	12 074	41 595
060. Pule	5 000	5 561	1 540 796	780 898
070. Karang	442	1 118	2 492	4 056
071. Suruh	151	209	571	2 019
080. Gandusari	1 200	1 150	15 800	16 000
090. Durenan	40	4 000	250	80 000
100. Pogalan	4	700	58	9 000
110. Trenggalek	16 000	35 000	35 800	37 500
120. Tugu	2 800	4 450	15 280	25 700
130. Bendungan	1 800	1 640	200 000	185 000
<b>Kabupaten Trenggalek</b>	<b>71 533</b>	<b>204 454</b>	<b>2 075 823</b>	<b>1 546 418</b>

Sumber/*Source*: BPS, Statistik Pertanian Hortikultura SPH-TBF/BPS-*Statistics Indonesia, Agricultural Statistic for Horticulture SPH-TBF*

**Tabel**  
**Table** 5.1.7

**Produktivitas Tanaman Biofarmaka Menurut Kecamatan dan Jenis Tanaman di Kabupaten Trenggalek (kg/Ha), 2020 and 2021**  
**Productivity of Medicinal Plants by Subdistrict and Kind of Plant in Trenggalek Regency (kg/Ha), 2020 and 2021**

Kecamatan Subdistrict	Jahe/Ginger		Laos/Lengkuas/Galanga	
	2020	2021	2020	2021
(1)	(2)	(3)	(4)	(5)
010. Panggul	1,84	0,08	1,65	0,44
020. Munjungan	1,1	0,00	2,27	0
030. Watulimo	1,17	0,04	2,1	0,38
040. Kampak	1,03	0,05	2,32	0,21
050. Dongko	1,74	0,01	3,4	0,11
060. Pule	1,01	0,77	1,96	0,35
070. Karangany	1,09	0,00	1,3	0
071. Suruh	0,98	0,01	1,1	0
080. Gandusari	1,01	0,02	1,1	0,04
090. Durenan	1,11	0,02	1,36	0,08
100. Pogalan	1,03	0,00	1,64	0
110. Trenggalek	1,01	0,20	1,03	0,16
120. Tugu	2,05	0,01	1,17	0,58
130. Bendungan	0,92	0,36	0,8	0,04
<b>Kabupaten Trenggalek</b>	<b>1,02</b>	<b>0,07</b>	<b>1,81</b>	<b>0,11</b>

Lanjutan Tabel/*Continued Table* 5.1.7

Kecamatan Subdistrict	Kencur/ <i>East Indian Galangal</i>		Kunyit/ <i>Turmeric</i>	
	2020	2021	2020	2021
	(1)	(6)	(7)	(8)
010. Panggul	0,5	0,14	1	0,06
020. Munjungan	0,78	0,07	1,3	0
030. Watulimo	0,88	0,15	1,05	0,33
040. Kampak	0,83	0,12	0,98	0,02
050. Dongko	1,19	0,05	1,74	0,15
060. Pule	0,63	0,11	1,97	0,88
070. Karang	0,59	0,02	0,86	0,02
071. Suruh	0,53	0	0,91	0
080. Gandusari	0,6	0,01	1,02	0,12
090. Durenan	0,53	0,07	1	0,32
100. Pogalan	0,86	0,08	1,16	0,07
110. Trenggalek	0,54	0,18	1,01	0,12
120. Tugu	0,54	0,04	1,03	0,28
130. Bendungan	0,86	0,01	0,91	0,57
<b>Kabupaten Trenggalek</b>	<b>0,61</b>	<b>0,05</b>	<b>1,57</b>	<b>0,1</b>

Sumber/*Source*: BPS, Statistik Pertanian Hortikultura SPH-TBF/BPS-*Statistics Indonesia, Agricultural Statistic for Horticulture SPH-TBF*

**Tabel** 5.1.8 **Luas Panen Tanaman Biofarmaka Menurut Jenis Tanaman di Kabupaten Trenggalek (m<sup>2</sup>), 2019–2021**  
**Harvested Area of Medicinal Plants by Kind of Plant in Trenggalek Regency (m<sup>2</sup>), 2019–2021**

Jenis Tanaman <i>Kind of Plants</i>	"Satuan Unit "	2020	2021
(1)	(2)	(3)	(4)
Dlingo/ Dringo/ <i>Sweet Root/ Calamus</i>	m2	-	-
Jahe/ <i>Ginger</i>	m2	1,336,984	2 038 552
Kapulaga/ <i>Java Cardamon</i>	m2	497,48	546 515
Keji Beling/ Kecibeling/ <i>Strobilanthes Crispa</i>	m2	4,03	-
Kencur/ <i>East Indian Galangal</i>	m2	117,249	172 022
Kunyit/ <i>Turmeric</i>	m2	1,318,753	1 375 951
Laos/ Lengkuas/ <i>Galanga</i>	m2	253,366	312 898
Lempuyang/ <i>Zingiber Aromaticum</i>	m2	1,148	211 468
Lidah Buaya/ <i>Oliviera</i>	m2	-	161
Mahkota Dewa/ <i>God's Crown</i>	pohon/ tree	25,027	-
Mengkudu/ Pace/ <i>Indian Mulberry</i>	pohon/ tree	200	20 508
Sambiloto/ <i>King of Bitter</i>	m2	49,013	130
Temuireng/ <i>Black Turmeric</i>	m2	35,956	56 572
Temukunci/ <i>Chinese Keys</i>	m2	778,956	42 552
Temulawak/ <i>Java Turmeric</i>	m2	200	847 959

Sumber/Source: BPS, Statistik Pertanian Hortikultura SPH-TBF/BPS-Statistics Indonesia, Agricultural Statistic for Horticulture SPH-TBF

**Tabel 5.1.9** **Produksi Tanaman Biofarmaka Menurut Jenis Tanaman di Kabupaten Trenggalek (kg), 2019–2021**  
**Table 5.1.9** **Production of Medicinal Plants by Kind of Plant in Trenggalek Regency (kg), 2019–2021**

Jenis Tanaman Kind of Plants	2019	2020	2021
(1)	(2)	(3)	(4)
Dlingo/ Dringo/ Sweet Root/ Calamus	-	-	-
Jahe/ Ginger	2,359,921	1,360,108	2 192 875
Kapulaga/ Java Cardamon	24,29	160,894	329 703
Keji Beling/ Kecibeling/ Strobilanthes Crispa	22	2,812	-
Kencur/ East Indian Galangal	189,772	71,533	204 454
Kunyit/ Turmeric	3,203,438	2,075,823	1 546 418
Laos/ Lengkuas/ Galanga	655,293	458,305	548 226
Lempuyang/ Zingiber Aromaticum	344,979	202,631	263 030
Lidah Buaya/ Oliviera	182	2,519	960
Mahkota Dewa/ God's Crown	-	-	-
Mengkudu/ Pace/ Indian Mulberry	72,784	104,922	65 534
Sambiloto/ King of Bitter	15	255	485
Temuireng/ Black Turmeric	100,554	92,611	112 765
Temukunci/ Chinese Keys	114,532	68,145	64 743
Temulawak/ Java Turmeric	2,001,447	1,567,796	1 212 283

Sumber/Source: BPS, Statistik Pertanian Hortikultura SPH-TBF/BPS-Statistics Indonesia, Agricultural Statistic for Horticulture SPH-TBF

**Tabel** 5.1.10 **Produktivitas Tanaman Biofarmaka Menurut Jenis Tanaman di Kabupaten Trenggalek (m<sup>2</sup>), 2019–2021**  
**Table** 5.1.10 **Productivity of Medicinal Plants by Kind of Plant in Trenggalek Regency (m<sup>2</sup>), 2019–2021**

Jenis Tanaman Kind of Plants	2019	2020	2021
(1)	(2)	(3)	(4)
Dlingo/ Dringo/ Sweet Root/ Calamus	-	-	-
Jahe/ Ginger	1,85	1,02	1,08
Kapulaga/ Java Cardamon	1,21	0,32	0,60
Keji Beling/ Kecibeling/ Strobilanthes Crispa	2,20	0,70	-
Kencur/ East Indian Galangal	1,39	0,61	1,19
Kunyit/ Turmeric	2,83	1,57	1,12
Laos/ Lengkuas/ Galanga	3,34	1,81	1,75
Lempuyang/ Zingiber Aromaticum	2,13	1,22	1,24
Lidah Buaya/ Oliviera	7,58	2,19	5,96
Mahkota Dewa/ God's Crown	-	-	-
Mengkudu/ Pace/ Indian Mulberry	2,50	4,19	3,20
Sambiloto/ King of Bitter	2,50	1,27	3,73
Temuireng/ Black Turmeric	2,25	1,89	1,99
Temukunci/ Chinese Keys	1,97	1,90	1,52
Temulawak/ Java Turmeric	2,67	2,01	1,43

Sumber/Source: BPS, Statistik Pertanian Hortikultura SPH-TBF/BPS-Statistics Indonesia, Agricultural Statistic for Horticulture SPH-TBF

**Tabel**  
**Table** 5.1.11

**Luas Panen Tanaman Hias Menurut Kecamatan dan Jenis Tanaman di Kabupaten Trenggalek (m<sup>2</sup>), 2020 dan 2021**  
*Harvested Area of Ornamental Plants by Subdistrict and Kind of Plant in Trenggalek Regency (m<sup>2</sup>), 2020 and 2021*

Kecamatan Subdistrict	Anggrek/Orchid		Melati/Jasmine	
	2020	2021	(m <sup>2</sup> / m <sup>2</sup> )	2021
(1)	(2)	(3)	(4)	(5)
010. Panggul	-	-	-	-
020. Munjungan	-	-	-	-
030. Watulimo	-	-	-	-
040. Kampak	-	-	-	-
050. Dongko	2	-	-	-
060. Pule	-	-	-	-
070. Karangun	-	-	-	-
071. Suruh	16	67	3	17
080. Gandusari	-	-	-	-
090. Durenan	-	100	-	65
100. Pogalan	-	-	-	-
110. Trenggalek	-	-	-	-
120. Tugu	-	-	-	-
130. Bendungan	-	-	-	-
<b>Kabupaten Trenggalek</b>	<b>18</b>	<b>167</b>	<b>3</b>	<b>82</b>

Lanjutan Tabel/*Continued Table* 5.1.11

Kecamatan <i>Subdistrict</i>	Mawar/Rose		Sedap Malam/Tuberose	
	2020	2021	2020	2021
(1)	(6)	(7)	(8)	(9)
010. Panggul	-	-	-	-
020. Munjungan	-	-	-	-
030. Watulimo	-	-	-	-
040. Kampak	-	-	-	-
050. Dongko	-	48	-	2
060. Pule	-	-	-	-
070. Karang	-	-	-	-
071. Suruh	32	77	3	38
080. Gandusari	-	-	-	-
090. Durenan	-	100	-	-
100. Pogalan	-	-	-	-
110. Trenggalek	-	-	-	-
120. Tugu	-	-	-	-
130. Bendungan	-	-	-	-
<b>Kabupaten Trenggalek</b>	<b>32</b>	<b>225</b>	<b>3</b>	<b>40</b>

Sumber/*Source*: BPS, Statistik Pertanian Hortikultura SPH-TH/BPS-Statistics Indonesia, *Agricultural Statistik for Horticulture SPH-TH*



**Tabel**  
**Table** 5.1.12

**Produksi Tanaman Hias Menurut Kecamatan dan Jenis Tanaman di Kabupaten Trenggalek (tangkai), 2020 dan 2021**  
*Production of Ornamental Plants by Subdistrict and Kind of Plant in Trenggalek Regency (stalks), 2020 and 2021*

Kecamatan Subdistrict	Anggrek/Orchid		Melati/Jasmine	
	2020	2021	2020	2021
(1)	(2)	(3)	(4)	(5)
010. Panggul	-	-	-	-
020. Munjungan	-	-	-	-
030. Watulimo	-	-	-	-
040. Kampak	-	-	-	-
050. Dongko	10	-	-	-
060. Pule	-	-	-	-
070. Karang	-	-	-	-
071. Suruh	36	146	13	29
080. Gandusari	-	-	-	-
090. Durenan	-	800	-	20
100. Pogalan	-	-	-	-
110. Trenggalek	-	-	-	-
120. Tugu	-	-	-	-
130. Bendungan	-	-	-	-
<b>Kabupaten Trenggalek</b>	<b>46</b>	<b>946</b>	<b>13</b>	<b>49</b>

Lanjutan Tabel/Continued Table 5.1.12

Kecamatan Subdistrict	Mawar/Rose		Sedap Malam/Tuberose	
	2020	2021	2020	2021
(1)	(6)	(7)	(8)	(9)
010. Panggul	-	-	-	-
020. Munjungan	-	-	-	-
030. Watulimo	-	-	-	-
040. Kampak	-	-	-	-
050. Dongko	-	125	-	4
060. Pule	-	-	-	-
070. Karang	-	-	-	-
071. Suruh	68	181	22	64
080. Gandusari	-	-	-	-
090. Durenan	-	1 850	-	-
100. Pogalan	-	-	-	-
110. Trenggalek	-	-	-	-
120. Tugu	-	-	-	-
130. Bendungan	-	-	-	-
<b>Kabupaten Trenggalek</b>	<b>68</b>	<b>2 156</b>	<b>22</b>	<b>68</b>

Sumber/Source: BPS, Statistik Pertanian Hortikultura SPH-TH/BPS-Statistics Indonesia, Agricultural Statistik for Horticulture SPH-TH

**Tabel**  
**Table** 5.1.13**Luas Panen Tanaman Hias Menurut Jenis Tanaman di Kabupaten Trenggalek (m<sup>2</sup>), 2018–2021**  
**Harvested Area of Ornamental Plants by Kind of Plant in Trenggalek Regency (m<sup>2</sup>), 2018–2021**

Jenis Tanaman <i>Kind of Plants</i>	Satuan Unit	2019	2020	2021
(1)	(2)	(3)	(4)	(5)
<i>Anggrek/ Orchid</i>	m2	-	18	167
<i>Anthurium Bunga/ Flamingo Lily Flower</i>	m2	-	4	68
<i>Anthurium Daun/ Anthurium</i>	m2	-	6	-
<i>Anyelir/ Carnation</i>	m2	-	-	-
<i>Balanceng/ Dieffenbacia</i>	m2	-	-	-
<i>Dracaena/ Dracaena</i>	m2	-	-	-
<i>Euphorbia/ Euphorbia</i>	m2	-	11	-
<i>Gladiol/ Gladiol</i>	m2	-	-	-
<i>Hanjuang/ Cordyline</i>	m2	-	-	-
<i>Herbras/ Gerbera</i>	m2	-	-	-
<i>Kamboja Jepang/ Adenium</i>	m2	-	43	-
<i>Keladi Hias/ Caladium</i>	m2	-	1	-
<i>Krisan/ Chrysantemum</i>	m2	-	-	-
<i>Mawar/ Rose</i>	m2	2	32	225
<i>Melati/ Jasmine</i>	m2	-	3	82
<i>Monstera/ Monstera</i>	m2	-	-	-
<i>Pakis/ Leather Leaf Fern</i>	m2	-	7	34
<i>Palem/ Palm</i>	pohon/ tree	-	15	14
<i>Pedang-Pedangan/ Sansevieria</i>	m2	-	20	124
<i>Philodendron/ Philodendron</i>	m2	-	2	24
<i>Pisang-Pisangan/ Heliconia</i>	m2	-	5	32
<i>Sedap Malam/ Tuberose</i>	m2	-	3	40
<i>Soka/ Ixora</i>	m2	-	9	15
<i>Sri Rejeki/ Aglaonema</i>	m2	-	14	80

Sumber/Source: BPS, Statistik Pertanian Hortikultura SPH-TH/BPS-Statistics Indonesia, Agricultural Statistik for Horticulture SPH-TH

**Tabel** 5.1.14 **Produksi Tanaman Hias Menurut Jenis Tanaman di Kabupaten Trenggalek (tangkai), 2018–2021**  
**Table** 5.1.14 **Production of Ornamental Plants by Kind of Plant n Trenggalek Regency (stalks), 2018–2021**

Jenis Tanaman Kind of Plants	2019	2019	2020	2021
(1)	(2)	(3)	(4)	(5)
Anggrek/ Orchid	tangkai/ stalks	-	46	946
Anthurium Bunga/ Flamingo Lily Flower	tangkai/ stalks	-	14	137
Anthurium Daun/ Anthurium	pohon/ tree	-	17	-
Anyelir/ Carnation	tangkai/ stalks	-	-	-
Balanceng/ Dieffenbacia	pohon/ tree	-	-	-
Dracaena/ Dracaena	pohon/ tree	-	-	-
Euphorbia/ Euphorbia	pohon/ tree	-	26	-
Gladiol/ Gladiol	tangkai/ stalks	-	-	-
Hanjuang/ Cordyline	pohon/ tree	-	-	-
Herbras/ Gerbera	tangkai/ stalks	-	-	-
Kamboja Jepang/ Adenium	pohon/ tree	-	78	-
Keladi Hias/ Caladium	pohon/ tree	-	1	-
Krisan/ Chrysantemum	tangkai/ stalks	-	-	-
Mawar/ Rose	tangkai/ stalks	6	68	2 156
Melati/ Jasmine	kg	-	13	49
Monstera/ Monstera	pohon/ tree	-	-	-
Pakis/ Leather Leaf Fern	pohon/ tree	-	26	80
Palem/ Palm	pohon/ tree	-	25	14
Pedang-Pedangan/ Sansevieria	rumpun/ clumps	-	60	574
Philodendron/ Philodendron	pohon/ tree	-	12	50
Pisang-Pisangan/ Heliconia	tangkai/ stalks	-	15	76
Sedap Malam/ Tuberose	tangkai/ stalks	-	22	68
Soka/ Ixora	pohon/ tree	-	34	25
Sri Rejeki/ Aglaonema	pohon/ tree	-	42	135

Sumber/Source: BPS, Statistik Pertanian Hortikultura SPH-TH/BPS-Statistics Indonesia, Agricultural Statistik for Horticulture SPH-TH

**Tabel**  
**Table** 5.1.15

**Luas Panen Tanaman Buah-buahan Menurut Kecamatan dan Jenis Buah di Kabupaten Trenggalek (Ha), 2020 dan 2021**

*Harvest Area of Fruit Plants by District and Fruit Type in Trenggalek Regency (Ha), 2020 and 2021*

Kecamatan Subdistrict	Mangga/Mango		Durian/Durian	
	2020	2021	2020	2021
(1)	(2)	(3)	(4)	(5)
010. Panggul	60,00	96,48	40,40	61,50
020. Munjungan	16,00	15,66	119,90	50,55
030. Watulimo	10,00	854,71	330,30	1 242,51
040. Kampak	-	113,60	99,20	149,10
050. Dongko	18,00	12,28	235,70	11,40
060. Pule	20,00	21,42	28,00	-
070. Karangn	21,60	-	0,10	-
071. Suruh	193,20	195,07	30,10	0,48
080. Gandusari	80,90	66,86	1,00	-
090. Durenan	162,80	62,98	-	10,60
100. Pogalan	93,00	160,84	-	0,20
110. Trenggalek	150,00	16,50	12,50	-
120. Tugu	489,20	528,73	0,20	13,44
130. Bendungan	7,00	8,65	118,00	-
<b>Kabupaten Trenggalek</b>	<b>1 321,70</b>	<b>2 153,78</b>	<b>1 015,40</b>	<b>1 539,78</b>

Lanjutan Tabel/Continued Table 5.1.15

Kecamatan Subdistrict	Jeruk/Orange		Pisang/Banana	
	2020	2021	2020	2021
(1)	(6)	(7)	(8)	(9)
010. Panggul	1,70	1,38	33,20	333,38
020. Munjungan	0,14	0,40	38,90	657,31
030. Watulimo	8,64	26,98	116,00	1 321,60
040. Kampak	0,08	0,20	13,80	295,23
050. Dongko	0,60	3,32	156,60	626,06
060. Pule	3,28	8,04	62,80	68,24
070. Karang	-	0,62	11,20	112,70
071. Suruh	0,02	0,05	59,50	649,87
080. Gandusari	-	-	15,00	510,00
090. Durenan	0,16	5,38	36,10	360,83
100. Pogalan	-	-	44,60	463,89
110. Trenggalek	0,03	-	13,20	329,80
120. Tugu	1,65	4,46	64,00	649,88
130. Bendungan	-	21,00	18,30	367,94
<b>Kabupaten Trenggalek</b>	<b>16,30</b>	<b>71,83</b>	<b>683,20</b>	<b>6 746,73</b>

Lanjutan Tabel/*Continued Table* 5.1.15

Kecamatan Subdistrict	Pepaya/Papaya		Salak/Salacca	
	2020	2021	2020	2021
(1)	(10)	(11)	(12)	(13)
010. Panggul	-	-	-	-
020. Munjungan	1,10	11,92	-	8,00
030. Watulimo	-	-	107,30	2 146,24
040. Kampak	1,80	24,60	1,40	44,33
050. Dongko	0,90	13,32	2,80	343,11
060. Pule	0,20	3,28	1,60	4,14
070. Karangan	1,40	16,05	-	2,22
071. Suruh	0,70	6,88	3,30	80,48
080. Gandusari	0,20	3,22	0,10	9,83
090. Durenan	0,90	8,94	-	4,30
100. Pogalan	2,80	28,30	0,10	-
110. Trenggalek	1,10	14,44	-	1,22
120. Tugu	4,60	50,50	1,50	30,40
130. Bendungan	2,40	29,97	3,20	78,94
<b>Kabupaten Trenggalek</b>	<b>18,10</b>	<b>211,42</b>	<b>121,30</b>	<b>2 753,21</b>

Catatan/Note: ...

Sumber/Source: Dinas Pertanian melalui Survei Pertanian Hortikultura/ *Agriculture Departement through Agriculture Survey for Horticulture*

**Tabel**  
**Table** 5.1.16

**Produksi Buah-buahan Menurut Kecamatan dan Jenis Tanaman di Kabupaten Trenggalek (ton), 2020 dan 2021**  
**Production of Fruits by Subdistrict and Kind of Plant in Trenggalek Regency (ton), 2020 and 2021**

Kecamatan Subdistrict	Mangga/Mango		Durian/Durian	
	2020	2021	2020	2021
(1)	(2)	(3)	(4)	(5)
010. Panggul	199,30	154,00	506,30	1 230,00
020. Munjungan	70,60	49,00	1 795,80	350,83
030. Watulimo	40,00	4 106,20	4 928,10	15 605,16
040. Kampak	-	227,20	1 388,00	335,40
050. Dongko	90,00	5,51	1 084,20	159,40
060. Pule	165,10	171,20	316,30	-
070. Karang	161,60	-	1,60	-
071. Suruh	1 620,30	1 156,00	454,70	10,70
080. Gandusari	870,00	123,50	15,20	-
090. Durenan	1 280,00	501,50	-	159,00
100. Pogalan	850,00	980,00	-	2,50
110. Trenggalek	1 200,00	185,50	188,80	-
120. Tugu	978,40	3 774,50	2,80	16,30
130. Bendungan	18,90	51,90	681,10	-
<b>Kabupaten Trenggalek</b>	<b>7 544,20</b>	<b>11 486,01</b>	<b>11 362,90</b>	<b>17 869,29</b>



Lanjutan Tabel/*Continued Table* 5.1.16

Kecamatan Subdistrict	Jeruk/Orange		Pisang/Banana	
	2020	2021	2020	2021
(1)	(6)	(7)	(8)	(9)
010. Panggul	11,00	20,00	1 296,40	2 401,20
020. Munjungan	8,20	1,40	1 194,30	657,31
030. Watulimo	43,50	312,36	7 474,00	5 264,91
040. Kampak	0,60	0,72	1 710,30	4 074,00
050. Dongko	3,30	8,53	1 767,70	1 766,70
060. Pule	36,80	11,10	1 862,50	204,50
070. Karangan	-	1,71	183,30	201,60
071. Suruh	1,00	0,75	2 664,10	717,40
080. Gandusari	-	-	518,90	751,80
090. Durenan	12,00	31,80	1 739,90	1 290,00
100. Pogalan	-	-	2 663,30	2 060,10
110. Trenggalek	0,20	-	586,60	320,55
120. Tugu	30,50	7,30	3 752,50	4 950,00
130. Bendungan	-	84,00	647,80	571,10
<b>Kabupaten Trenggalek</b>	<b>147,10</b>	<b>479,66</b>	<b>28 061,60</b>	<b>25 231,17</b>

Lanjutan Tabel/Continued Table 5.1.16

Kecamatan Subdistrict	Pepaya/Papaya		Salak/Salacca	
	2020	2021	2020	2021
(1)	(10)	(11)	(12)	(13)
010. Panggul	-	-	-	-
020. Munjungan	45,20	57,34	-	6,40
030. Watulimo	-	-	2 972,10	3 760,74
040. Kampak	51,50	123,30	137,50	261,45
050. Dongko	52,70	43,63	43,00	705,54
060. Pule	7,40	10,40	33,40	4,00
070. Karangan	66,10	74,30	-	0,80
071. Suruh	59,20	149,40	165,10	398,20
080. Gandusari	19,50	37,30	1,20	122,50
090. Durenan	66,80	29,00	0,50	7,20
100. Pogalan	216,80	160,40	1,30	-
110. Trenggalek	46,50	146,50	-	2,50
120. Tugu	468,20	531,00	23,90	138,00
130. Bendungan	72,10	103,00	88,30	18,20
<b>Kabupaten Trenggalek</b>	<b>1 172,00</b>	<b>1 465,57</b>	<b>3 466,30</b>	<b>5 425,53</b>

Sumber/Source: Dinas Pertanian melalui Survei Pertanian Hortikultura/ Agriculture Departement through Agriculture Survey for Horticulture

**Tabel**  
**Table** 5.1.17

**Produktivitas Tanaman Buah-buahan Menurut Kecamatan dan Jenis Buah di Kabupaten Trenggalek (Ha), 2020 dan 2021**

*Productivity of Fruit Plants by District and Fruit Types in Trenggalek Regency (Ha), 2020 and 2021*

Kecamatan Subdistrict	Mangga/Mango		Durian/Durian	
	2020	2021	2020	2021
(1)	(2)	(3)	(4)	(5)
010. Panggul	3,32	1,60	12,50	20,00
020. Munjungan	4,40	3,13	15,00	6,94
030. Watulimo	4,00	4,80	14,90	12,56
040. Kampak	-	2,00	14,00	2,25
050. Dongko	4,99	0,45	4,60	13,98
060. Pule	8,00	7,99	11,30	-
070. Karangan	7,50	-	17,80	-
071. Suruh	8,39	5,93	15,10	22,29
080. Gandusari	10,76	1,85	15,00	-
090. Durenan	7,86	7,96	-	15,00
100. Pogalan	9,14	6,09	-	12,50
110. Trenggalek	8,00	11,24	15,10	-
120. Tugu	2,00	7,14	14,00	1,21
130. Bendungan	2,70	6,00	5,80	-
<b>Kabupaten Trenggalek</b>	<b>5,71</b>	<b>5,33</b>	<b>11,20</b>	<b>11,61</b>

Lanjutan Tabel/*Continued Table* 5.1.17

Kecamatan Subdistrict	Jeruk/Orange		Pisang/Banana	
	2020	2021	2020	2021
(1)	(6)	(7)	(8)	(9)
010. Panggul	11,93	14,49	39,02	72,03
020. Munjungan	60,00	-	30,71	10,00
030. Watulimo	7,85	19,02	64,43	39,84
040. Kampak	7,50	3,59	123,82	137,99
050. Dongko	5,77	4,25	11,29	28,22
060. Pule	12,27	4,14	29,67	29,97
070. Karangan	-	8,25	16,33	17,89
071. Suruh	5,00	15,00	44,75	11,04
080. Gandusari	-	-	34,59	14,74
090. Durenan	7,50	12,43	48,22	35,75
100. Pogalan	-	-	59,74	44,41
110. Trenggalek	6,00	-	44,61	9,72
120. Tugu	18,23	2,89	58,67	76,17
130. Bendungan	-	12,00	35,31	15,52
<b>Kabupaten Trenggalek</b>	<b>8,87</b>	<b>13,87</b>	<b>41,08</b>	<b>38,81</b>

Lanjutan Tabel/Continued Table 5.1.17

Kecamatan Subdistrict	Pepaya/Papaya		Salak/Salacca	
	2020	2021	2020	2021
(1)	(10)	(11)	(12)	(13)
010. Panggul	-	-	-	-
020. Munjungan	42,00	48,10	-	16,00
030. Watulimo	-	-	27,70	35,04
040. Kampak	28,44	50,12	98,57	117,96
050. Dongko	58,10	32,76	15,63	41,13
060. Pule	32,74	31,71	20,64	19,32
070. Karang	47,05	46,29	-	7,21
071. Suruh	88,10	217,15	49,39	98,96
080. Gandusari	87,84	115,84	19,20	249,24
090. Durenan	74,72	32,44	28,57	33,49
100. Pogalan	76,61	56,68	26,00	-
110. Trenggalek	40,65	101,45	-	40,98
120. Tugu	102,90	105,15	16,45	90,79
130. Bendungan	30,21	34,37	27,18	4,61
<b>Kabupaten Trenggalek</b>	<b>64,67</b>	<b>69,32</b>	<b>28,59</b>	<b>39,41</b>

Sumber/Source: Dinas Pertanian melalui Survei Pertanian Hortikultura/ Agriculture Departement through Agriculture Survey for Horticulture

**Tabel**  
**Table** 5.1.18

**Luas Panen Buah–Buahan dan Sayuran Tahunan Menurut Jenis Tanaman (Ha) di Kabupaten Trenggalek, 2019–2021**

***Harvested Area of Annual Fruits and Vegetables by Kind of Plant in Trenggalek Regency (Ha), 2019–2021***

Jenis Tanaman <i>Kind of Plants</i>	2019	2020	2021
(1)	(2)	(3)	(4)
Alpukat/ <i>Avocado</i>	647,20	716,50	1 096,08
Anggur/ <i>Grape</i>	0,04	3,30	10,79
Apel/ <i>Apple</i>	-	-	-
Belimbing/ <i>Star Fruit</i>	35,80	42,60	175,25
Duku/Langsat/Kokosan/ <i>Duku</i>	75,75	71,80	81,38
Durian/ <i>Durian</i>	1 177,20	1 015,20	1 539,78
Jambu Air/ <i>Rose Apple</i>	33,65	32,49	79,82
Jambu Biji/ <i>Guava</i>	21,52	21,80	85,84
Jeruk Besar/ <i>Pomelo</i>	5,66	4,60	5,59
Jeruk Siam/Kepron/ <i>Tangerine/Orange</i>	16,93	11,70	58,18
Jeruk/ Orange ( <i>Tangerine + Pomelo</i> )	5,66	4,60	8,06
Mangga/ <i>Mango</i>	1 709,15	1 322,20	2 153,78
Manggis/ <i>Mangosteen</i>	314,28	535,60	144,29
Markisa/ <i>Marquisa</i>	0,04	-	-
Nangka/Cempedak/ <i>Jack Fruit</i>	465,32	882,20	313,92
Nenas/ <i>Pineapple</i>	0,32	0,02	15,81
Pepaya/ <i>Papaya</i>	16,57	18,10	211,42
Pisang/ <i>Banana</i>	865,61	683,20	6 746,73
Rambutan/ <i>Rambutan</i>	130,25	108,50	270,30
Salak/ <i>Salacca</i>	109,89	121,30	2 753,21
Sawo/Sapodilla/ <i>Star Apple</i>	39,96	40,30	37,06
Sirsak/ <i>Soursop</i>	31,54	23,80	113,28
Sukun/ <i>Bread Fruit</i>	54,47	33,30	52,19
Jengkol/ <i>Jengkol</i>	125,65	77,50	212,31
Melinjo/ <i>Melinjo</i>	510,64	498,10	790,35
Petai/ <i>Twisted Cluster Bean</i>	1 001,29	888,30	889,62

Sumber/Source: Dinas Pertanian melalui Survei Pertanian Hortikultura/ *Agriculture Departement through Agriculture Survey for Horticulture*

**Tabel**  
**Table** 5.1.19

**Produksi Buah–Buahan dan Sayuran Tahunan Menurut  
Jenis Tanaman (ton) di Kabupaten Trenggalek, 2019–  
2021**  
*Production of Annual Fruits and Vegetables by Kind of Plant  
in Trenggalek Regency (ton), 2019–2021*

Jenis Tanaman <i>Kind of Plants</i>	2019	2020	2021
(1)	(2)	(3)	(4)
Alpukat/ <i>Avocado</i>	1 552,10	3 062,80	3 958,37
Anggur/ <i>Grape</i>	0,80	2,10	4,10
Apel/ <i>Apple</i>	-	-	-
Belimbing/ <i>Star Fruit</i>	369,00	127,50	408,72
Duku/Langsat/Kokosan/ <i>Duku</i>	227,90	101,30	170,51
Durian/ <i>Durian</i>	21 670,30	11 362,90	17 869,29
Jambu Air/ <i>Rose Apple</i>	91,00	148,10	518,49
Jambu Biji/ <i>Guava</i>	154,70	125,00	165,17
Jeruk Besar/ <i>Pomelo</i>	65,70	464,00	68,28
Jeruk Siam/Keprok/ <i>Tangerine/Orange</i>	259,70	89,00	385,86
Jeruk/ Orange ( <i>Tangerine + Pomelo</i> )	65,70	464,00	25,52
Mangga/ <i>Mango</i>	13 161,40	7 544,20	11 486,01
Manggis/ <i>Mangosteen</i>	2 519,00	2 835,20	3 059,23
Markisa/ <i>Marquisa</i>	1,10	-	-
Nangka/Cempedak/ <i>Jack Fruit</i>	4 536,40	7 729,60	2 927,31
Nenas/ <i>Pineapple</i>	13,10	5,10	13,25
Pepaya/ <i>Papaya</i>	1 108,90	1 172,00	1 465,57
Pisang/ <i>Banana</i>	43 056,55	28 061,60	25 231,17
Rambutan/ <i>Rambutan</i>	421,70	204,80	2 474,60
Salak/ <i>Salacca</i>	5 193,70	3 466,30	5 425,53
Sawo/Sapodilla/ <i>Star Apple</i>	152,90	123,00	85,02
Sirsak/ <i>Soursop</i>	291,90	188,20	138,99
Sukun/ <i>Bread Fruit</i>	302,00	111,00	96,99
Jengkol/ <i>Jengkol</i>	893,60	333,20	1 356,04
Melinjo/ <i>Melinjo</i>	994,80	899,20	1 484,17
Petai/ <i>Twisted Cluster Bean</i>	3 658,40	2 479,50	3 586,11

Sumber/Source: BPS, Statistik Pertanian Hortikultura SPH-BST/BPS-Statistics Indonesia, *Agricultural Statistic for Horticulture SPH-BST*

**Tabel**  
**Table** 5.1.20

**Produktivitas Tanaman Buah–Buahan dan Sayuran  
Tahunan Menurut Jenis Tanaman (Ha) di Kabupaten  
Treggalek, 2019–2021**  
*Harvested Area of Annual Fruits and Vegetables by Kind of  
Plant in Treggalek Regency (Ha), 2019–2021*

Jenis Tanaman <i>Kind of Plants</i>	2019	2020	2021
(1)	(3)	(4)	(5)
Alpukat/ <i>Avocado</i>	2,40	4,30	3,61
Anggur/ <i>Grape</i>	1,82	6,36	10,79
Apel/ <i>Apple</i>	-	-	-
Belimbing/ <i>Star Fruit</i>	10,30	8,30	7,00
Duku/Langsar/Kokosan/ <i>Duku</i>	3,01	1,41	2,10
Durian/ <i>Durian</i>	18,40	11,20	11,61
Jambu Air/ <i>Rose Apple</i>	2,70	4,32	6,50
Jambu Biji/ <i>Guava</i>	7,19	5,73	5,77
Jeruk Besar/ <i>Pomelo</i>	11,61	10,13	12,21
Jeruk Siam/Kepron/ <i>Tangerine/Orange</i>	15,34	7,60	19,90
Jeruk/ Orange ( <i>Tangerine + Pomelo</i> )	11,61	10,13	9,50
Mangga/ <i>Mango</i>	7,70	5,71	5,33
Manggis/ <i>Mangosteen</i>	8,02	5,29	21,20
Markisa/ <i>Marquisa</i>	27,50	-	-
Nangka/Cempedak/ <i>Jack Fruit</i>	9,75	8,76	9,33
Nenas/ <i>Pineapple</i>	403,63	262,35	209,57
Pepaya/ <i>Papaya</i>	66,92	64,67	69,32
Pisang/ <i>Banana</i>	49,74	41,08	37,40
Rambutan/ <i>Rambutan</i>	3,24	1,89	9,16
Salak/ <i>Salacca</i>	47,26	28,59	39,41
Sawo/Sapodilla/ <i>Star Apple</i>	3,83	3,06	1,93
Sirsak/ <i>Soursop</i>	9,26	7,92	3,68
Sukun/ <i>Bread Fruit</i>	5,54	3,33	1,86
Jengkol/ <i>Jengkol</i>	7,11	4,30	6,39
Melinjo/ <i>Melinjo</i>	1,95	1,81	1,88
Petai/ <i>Twisted Cluster Bean</i>	3,65	2,79	4,03

Sumber/Source: Dinas Pertanian melalui Survei Pertanian Hortikultura/ *Agriculture Departement through Agriculture Survey for Horticulture*



## 5.2 PERKEBUNAN ESTATE CROPS

**Tabel 5.2.1** Luas Areal Tanaman Perkebunan Menurut Kecamatan dan Jenis Tanaman di Kabupaten Trenggalek (ha), 2020 dan 2021  
*Planted Area of Estate Crops by Subdistrict and Type of Crops in Trenggalek Regency (ha), 2020 dan 2021*

Kecamatan Subdistrict	Kelapa Sawit/Oil Palm		Kelapa/Coconut	
	2020	2021	2020	2021
(1)	(2)	(3)	(4)	(5)
010. Panggul	-	-	1 716,05	1 716,06
020. Munjungan	-	-	851,58	853,00
030. Watulimo	-	-	1 275,95	1 241,45
040. Kampak	-	-	428,00	428,00
050. Dongko	-	-	1 019,59	1 019,59
060. Pule	-	-	539,25	474,25
070. Karang	-	-	1 541,35	496,14
071. Suruh	-	-	820,04	818,08
080. Gandusari	-	-	132,29	132,29
090. Durenan	-	-	120,48	118,43
100. Pogalan	-	-	49,23	48,96
110. Trenggalek	-	-	347,00	303,00
120. Tugu	-	-	948,26	968,16
130. Bendungan	-	-	601,50	601,50
<b>Kabupaten Trenggalek</b>	-	-	<b>10 390,57</b>	<b>9 218,91</b>

Lanjutan Tabel/Continued Table 5.2.1

Kecamatan Subdistrict	Karet/Rubber		Kopi/Coffee	
	2020	2021	2020	2021
(1)	(6)	(7)	(8)	(9)
010. Panggul	-	-	50,55	50,43
020. Munjungan	-	-	160,34	156,99
030. Watulimo	-	-	56,40	51,25
040. Kampak	-	-	48,50	41,73
050. Dongko	-	-	40,90	97,90
060. Pule	-	-	59,50	59,50
070. Karang	-	-	29,40	29,40
071. Suruh	-	-	2,00	2,12
080. Gandusari	-	-	8,20	8,20
090. Durenan	-	-	4,50	4,50
100. Pogalan	-	-	10,75	10,75
110. Trenggalek	-	-	5,50	5,50
120. Tugu	-	-	5,78	6,85
130. Bendungan	-	-	75,75	75,75
<b>Kabupaten Trenggalek</b>	-	-	<b>558,07</b>	<b>600,87</b>

Lanjutan Tabel/Continued Table 5.2.1

Kecamatan Subdistrict	Kakao/Cocoa		Tebu/Sugar cane	
	2020	2021	2020	2021
(1)	(10)	(11)	(12)	(13)
010. Panggul	108,25	...	-	-
020. Munjungan	29,47	...	-	-
030. Watulimo	154,34	...	11,50	11,00
040. Kampak	335,00	...	15,00	14,00
050. Dongko	232,70	...	8,50	7,00
060. Pule	610,50	...	49,40	51,25
070. Karang	458,67	...	51,80	50,42
071. Suruh	411,38	...	4,00	3,00
080. Gandusari	42,55	...	27,98	25,00
090. Durenan	161,88	...	34,00	34,00
100. Pogalan	64,81	...	12,95	9,00
110. Trenggalek	40,35	...	21,00	17,00
120. Tugu	395,92	...	56,22	55,70
130. Bendungan	290,25	...	-	-
<b>Kabupaten Trenggalek</b>	<b>3336,07</b>	<b>...</b>	<b>292,35</b>	<b>277,37</b>

Lanjutan Tabel/Continued Table 5.2.1

Kecamatan Subdistrict	Teh/Tea		Tembakau/Tobacco	
	2020	2021	2020	2021
(1)	(14)	(15)	(16)	(17)
010. Panggul	-	-	12,00	21,00
020. Munjungan	-	-	-	1,00
030. Watulimo	-	-	-	-
040. Kampak	-	-	-	-
050. Dongko	-	-	-	-
060. Pule	-	-	-	-
070. Karang	-	-	44,65	36,00
071. Suruh	-	-	4,67	2,00
080. Gandusari	-	-	2,01	0,50
090. Durenan	-	-	-	-
100. Pogalan	-	-	-	-
110. Trenggalek	-	-	-	-
120. Tugu	-	-	12,34	8,56
130. Bendungan	-	-	-	-
<b>Kabupaten Trenggalek</b>	-	-	<b>75,67</b>	<b>69,06</b>

Sumber/Source: Dinas Pertanian dan Pangan Kabupaten Trenggalek/ Agriculture and Food Service Of Trenggalek Regency

**Tabel**  
**Table** 5.2.2

**Produksi Perkebunan Menurut Kecamatan dan Jenis Tanaman di Kabupaten Trenggalek (ton), 2020 dan 2021**  
*Production of Estate by Subdistrict and Type of Crops in Trenggalek Regency (ton), 2020 and 2021*

Kecamatan Subdistrict	Kelapa Sawit/Oil Palm		Kelapa/Coconut	
	2020	2021	2020	2021
(1)	(2)	(3)	(4)	(5)
010. Panggul	-	-	1 808,60	1 912,00
020. Munjungan	-	-	823,13	669,01
030. Watulimo	-	-	1 282,25	1 292,98
040. Kampak	-	-	387,83	259,28
050. Dongko	-	-	546,40	532,06
060. Pule	-	-	400,47	392,66
070. Karangn	-	-	933,48	498,94
071. Suruh	-	-	576,58	555,89
080. Gandusari	-	-	64,93	63,10
090. Durenan	-	-	10,93	12,97
100. Pogalan	-	-	23,88	32,93
110. Trenggalek	-	-	213,13	319,75
120. Tugu	-	-	731,33	795,90
130. Bendungan	-	-	327,89	321,16
<b>Kabupaten Trenggalek</b>	-	-	<b>8 130,83</b>	<b>7 658,63</b>

Lanjutan Tabel/*Continued Table* 5.2.2

Kecamatan Subdistrict	Karet/Rubber		Kopi/Coffee	
	2020	2021	2020	2021
(1)	(6)	(7)	(8)	(9)
010. Panggul	-	-	30,91	33,20
020. Munjungan	-	-	71,43	71,52
030. Watulimo	-	-	37,30	37,74
040. Kampak	-	-	6,80	11,21
050. Dongko	-	-	5,25	3,76
060. Pule	-	-	61,86	81,30
070. Karangn	-	-	10,80	10,52
071. Suruh	-	-	0,30	0,73
080. Gandusari	-	-	4,34	5,10
090. Durenan	-	-	0,25	0,63
100. Pogalan	-	-	0,70	1,22
110. Trenggalek	-	-	1,72	1,00
120. Tugu	-	-	-	0,42
130. Bendungan	-	-	62,30	62,20
<b>Kabupaten Trenggalek</b>	-	-	<b>293,96</b>	<b>320,55</b>

Lanjutan Tabel/*Continued Table* 5.2.2

Kecamatan Subdistrict	Kakao/Cocoa		Tebu/Sugar cane	
	2020	2021	2020	2021
(1)	(10)	(11)	(12)	(13)
010. Panggul	62,70	58,38	-	-
020. Munjungan	2,61	2,61	-	-
030. Watulimo	32,03	31,74	950,00	800,00
040. Kampak	87,85	76,83	970,00	1 185,00
050. Dongko	103,83	158,37	595,00	364,00
060. Pule	180,55	222,19	3 114,00	3 433,75
070. Karangan	153,08	169,46	1 869,40	3 833,92
071. Suruh	133,94	146,65	230,00	175,00
080. Gandusari	14,10	14,13	1 964,00	1 288,00
090. Durenan	2,86	2,88	2 625,00	2 480,00
100. Pogalan	14,13	18,66	880,00	290,00
110. Trenggalek	14,55	13,77	1 532,00	850,00
120. Tugu	136,33	168,84	2 961,60	3 879,00
130. Bendungan	65,26	56,86	-	-
<b>Kabupaten Trenggalek</b>	<b>1 003,82</b>	<b>1 141,37</b>	<b>17 691,00</b>	<b>18 578,67</b>

Lanjutan Tabel/Continued Table 5.2.2

Kecamatan Subdistrict	Cengkeh / cloves (bunga kering / dry flowers)		Tembakau/Tobacco	
	2020	2021	2020	2021
(1)	(14)	(15)	(16)	(17)
010. Panggul	...	...	6,00	20,00
020. Munjungan	...	...	-	0,97
030. Watulimo	...	...	-	-
040. Kampak	...	...	-	-
050. Dongko	...	...	-	-
060. Pule	...	...	-	-
070. Karang	...	...	57,12	47,00
071. Suruh	...	...	8,74	2,50
080. Gandusari	...	...	2,21	0,82
090. Durenan	...	...	-	-
100. Pogalan	...	...	-	-
110. Trenggalek	...	...	-	-
120. Tugu	...	...	15,37	8,30
130. Bendungan	...	...	-	-
<b>Kabupaten Trenggalek</b>	...	...	<b>89,44</b>	<b>79,59</b>

Sumber/Source: Dinas Pertanian dan Pangan Kabupaten Trenggalek/ Agriculture and Food Service Of Trenggalek Regency



### 5.3 KEHUTANAN FORESTRY

**Tabel 5.3.1** Volume Kayu Hutan Menurut Bulan dan Jenis Tanaman di Kabupaten Trenggalek (m3), 2021  
*Volume of Forest Wood by Month and Plant Type in renggalek Regency (m3), 2021*

Bulan Month	Volume / Volume (M3)			
	Jati Teak	Mahoni Magogany	Sengon Sengon	Pinus
(1)	(2)	(3)	(4)	(5)
Januari / January	-	-	-	-
Pebruari / February	-	-	-	-
Maret / March	-	-	-	-
April / April	-	-	-	-
Mei / May	-	-	-	-
Juni / June	-	-	-	-
Juli / July	-	-	-	-
Agustus / August	-	-	-	-
September / September	-	-	-	-
Oktober / October	-	-	-	131 560
Nopember / November	-	-	-	-
Desember / December	-	-	-	-
<b>Kabupaten Trenggalek</b>	-	-	-	<b>131 560</b>

Sumber/Source: Cabang Dinas Kehutanan Provinsi Jawa Timur / Forestry Estate of Jawa Timur, Forest Administrator District in Trenggalek/Forestry Services

**Tabel**  
**Table** 5.3.2

**Nilai Produksi Tanaman Kehutanan di Kabupaten  
Treggalek, 2017 - 2021**  
**Values of Production Forestry Trees Commodities in  
Treggalek Regency (m3), 2017 - 2021**

Komoditas Commodities	Satuan Unit	Produksi Production				
		2017	2018	2019	2020	2021
(1)	(2)	(3)	(4)	(5)	(6)	(7)
<b>A. Kayu Pertukangan/Wood Carpentry</b>						
1. Jati	m3	5	13	-	-	-
2. Rimba	m3	974	2 093	2 148	139	132
3. Lain-lain	m3	36	19	11	-	-
<b>B. Kayu Bakar / cordwood</b>						
1. Jati	sm	-	-	-	-	-
2. Rimba	sm	3	1	1	-	-
3. Lain-lain	sm	-	2	-	-	-
<b>A. Getah / Sap</b>						
1. Pinus	ton	8 152	7 659	7 251	6 274	6 165
2. Damar	ton	-	-	-	-	-
3. Lak Cabang	ton	-	-	-	-	-

Sumber/Source: Perum Perhutani Jawa Timur, Kesatuan Pemangkuan Hutan (KPH) Treggalek/ Cabang Dinas Kehutanan Provinsi Jatim/ Forestry Estate of Jawa Timur, Forest Administrator District in Treggalek/Forestry Services

## 5.4 PETERNAKAN LIVESTOCK

**Tabel 5.4.1** Populasi Ternak Menurut Kecamatan dan Jenis Ternak (ekor) di Kabupaten Trenggalek, 2020 dan 2021  
*Livestock Population by Subdistrict and Kind of Livestock (head) in Trenggalek Regency, 2020 and 2021*

Kecamatan Subdistrict	Sapi Perah/Dairy Cattle		Sapi Potong/Beef Cattle	
	2020	2021	2020	2021
(1)	(2)	(3)	(4)	(5)
010. Panggul	-	0	4 815	5 065
020. Munjungan	-	0	358	369
030. Watulimo	-	0	461	484
040. Kampak	10	0	1 611	1 654
050. Dongko	132	333	1 837	1 881
060. Pule	649	826	3 966	4 206
070. Karang	5	0	3 598	3 526
071. Suruh	101	95	1 582	1 607
080. Gandusari	-	0	2 280	2 383
090. Durenan	-	0	2 481	2 595
100. Pogalan	-	0	2 162	2 226
110. Trenggalek	-	0	1 594	1 487
120. Tugu	6	0	4 459	4 301
130. Bendungan	5 555	5 365	6 697	7 056
<b>Kabupaten Trenggalek</b>	<b>6 458</b>	<b>6 619</b>	<b>37 901</b>	<b>38 840</b>

Lanjutan Tabel/Continued Table 5.4.1

Kecamatan Subdistrict	Kerbau/ Buffalo		Kuda/ Horse	
	2020	2021	2020	2021
(1)	(2)	(3)	(4)	(5)
010. Panggul	62	75	-	0
020. Munjungan	40	24	-	0
030. Watulimo	38	38	-	0
040. Kampak	3	3	2	2
050. Dongko	9	9	-	0
060. Pule	7	7	-	0
070. Karang	-	0	7	7
071. Suruh	-	0	1	1
080. Gandusari	3	3	2	2
090. Durenan	3	3	1	1
100. Pogalan	-	0	1	1
110. Trenggalek	99	108	6	9
120. Tugu	7	7	5	5
130. Bendungan	25	25	-	0
<b>Kabupaten Trenggalek</b>	<b>296</b>	<b>302</b>	<b>25</b>	<b>28</b>

Lanjutan Tabel/*Continued Table* 5.4.1

Kecamatan Subdistrict	Kambing/Goat		Domba/Sheep		Babi/Pig	
	2020	2021	2020	2021	2020	2021
(1)	(10)	(11)	(12)	(13)	(14)	(15)
010. Panggul	35 898	35875	1 701	1439	-	-
020. Munjungan	19 180	18189	1 684	1479	-	-
030. Watulimo	27 149	27740	1 088	1044	-	-
040. Kampak	31 553	32580	435	422	-	-
050. Dongko	65 314	70143	112	99	-	-
060. Pule	133 100	145184	558	543	-	-
070. Karangn	11 786	8614	986	955	-	-
071. Suruh	25 146	25379	288	276	-	-
080. Gandusari	16 706	15649	427	416	-	-
090. Durenan	12 760	10833	533	508	-	-
100. Pogalan	2 830	999	1 896	1819	-	-
110. Trenggalek	2 045	430	2 486	2394	-	-
120. Tugu	12 674	8442	878	843	-	-
130. Bendungan	31 224	32482	633	611	-	-
<b>Kabupaten Trenggalek</b>	<b>427 365</b>	<b>432 539</b>	<b>13 705</b>	<b>12 848</b>	<b>-</b>	<b>-</b>

Sumber/*Source*: Dinas Pertanian dan Pangan Kabupaten Trenggalek/*Agriculture and Food Service of Trenggalek Regency*

**Tabel**  
**Table** 5.4.2

**Populasi Unggas Menurut Kecamatan dan Jenis Unggas  
(ekor) di Kabupaten Trenggalek, 2020 dan 2021**  
*Poultry Population by Subdistrict and Kind of Poultry (head)  
in Trenggalek Regency, 2020 and 2021*

Kecamatan Subdistrict	Ayam Kampung Native Chicken		Ayam Petelur Layer	
	2020	2021	2020	2021
(1)	(2)	(3)	(4)	(5)
010. Panggul	71 046	5 206	172	113
020. Munjungan	41 842	1 361	2 978	2 758
030. Watulimo	88 576	89 336	10 975	9 930
040. Kampak	28 603	650	38 219	40 067
050. Dongko	142 390	165 808	196	248
060. Pule	260 696	343 322	6 229	4 889
070. Karanganyan	65 553	2 178	34 060	35 528
071. Suruh	61 201	75 773	73 883	77 672
080. Gandusari	118 729	155 007	14 462	13 256
090. Durenan	89 181	91 022	8 978	5 608
100. Pogalan	125 846	149 210	8 736	8 727
110. Trenggalek	63 170	69 648	8 796	5 532
120. Tugu	168 149	199 519	5 594	5 557
130. Bendungan	84 592	95 225	276	192
<b>Kabupaten Trenggalek</b>	<b>1 409 574</b>	<b>1 443 265</b>	<b>213 554</b>	<b>210 077</b>

Lanjutan Tabel/*Continued Table* 5.4.2

Kecamatan Subdistrict	Ayam Pedaging Broiler		Itik/Itik Manila Duck	
	2020	2021	2020	2021
(1)	(6)	(7)	(8)	(9)
010. Panggul	1 436	1 420	2 402	11 997
020. Munjungan	5 768	5 712	5 088	7 644
030. Watulimo	10 864	10 756	2 925	3 225
040. Kampak	1081 420	1070 604	8 944	10 537
050. Dongko	7 924	7 844	4 140	5 212
060. Pule	30 344	30 040	1 679	2 773
070. Karang	332 932	329 604	6 134	11 224
071. Suruh	6 460	6 396	4 115	5 672
080. Gandusari	629 524	623 228	41 601	58 776
090. Durenan	54 768	54 220	108 381	134 409
100. Pogalan	19 872	19 672	23 037	30 045
110. Trenggalek	10 568	10 464	7 141	11 475
120. Tugu	24 556	24 312	10 027	12 147
130. Bendungan	-	-	966	1 599
<b>Kabupaten Trenggalek</b>	<b>2 216 436</b>	<b>2 194 272</b>	<b>226 580</b>	<b>306 735</b>

Sumber/*Source*: Dinas Pertanian dan Pangan Kabupaten Trenggalek/*Agriculture and Food Service of Trenggalek Regency*

**Tabel**  
**Table** 5.4.3

**Jumlah Ternak yang Dipotong Menurut Jenis Ternak di Kabupaten Trenggalek (ekor), 2020 dan 2021**  
**Livestock Slaughtered by Kind of Livestock in Trenggalek Regency (head), 2020 and 2021**

Jenis Ternak <i>Types of livestock</i>	Pemotongan Tercatat <i>Recorded Deductions</i>			
	RPH Pemda 2020 <i>Local Slaughterhouse for Pemda</i>		RPH Pemda 2021 <i>Local Slaughterhouse for Pemda</i>	
	Jantan <i>Male</i>	Betina <i>Female</i>	Jantan <i>Male</i>	Betina <i>Female</i>
(1)	(2)	(3)	(4)	(5)
Sapi Potong/Beef Cattle	9	6	21	83
Sapi Perah/Dairy Cattle	-	-	-	-
Kerbau /Buffalo	-	-	-	-
Kuda/horse	-	-	-	-
Kambing /Goat	-	-	-	-
Domba/Sheep	-	-	-	-
Babi/Pig	-	-	-	-
Ayam Buras/Native Chicken	-	-	-	-
Ayam Petelur / Layer	-	-	-	-
Ayam Pedaging/Broiler	-	-	-	-
Itik /Duck	-	-	-	-
Itik Manila/Muscovy Duck	-	-	-	-
Kelinci/Rabbit	-	-	-	-
Burung Puyuh/Quail	-	-	-	-
Merpati / Dove	-	-	-	-



Lanjutan Tabel/*Continued Table 5.4.3*

Jenis Ternak <i>Types of livestock</i>	Pemotongan Tercatat <i>Recorded Deductions</i>			
	Luar RPH 2020 <i>Outdoor Slaughterhouse 2020</i>		Luar RPH 2021 <i>Outdoor Slaughterhouse 2021</i>	
	Jantan <i>Male</i>	Betina <i>Female</i>	Jantan <i>Male</i>	Betina <i>Female</i>
	(1)	(6)	(7)	(8)
Sapi Potong/Beef Cattle	2 309	326	1 573	332
Sapi Perah/Dairy Cattle	-	-	1	3
Kerbau /Buffalo	-	-	-	-
Kuda/horse	-	-	-	-
Kambing /Goat	9 627	-	1 711	-
Domba/Sheep	400	-	293	-
Babi/Pig	-	-	-	-
Ayam Buras/Native Chicken	-	-	-	-
Ayam Petelur / Layer	-	-	-	-
Ayam Pedaging/Broiler	-	-	-	-
Itik /Duck	-	-	-	-
Itik Manila/Muscovy Duck	-	-	-	-
Kelinci/Rabbit	-	-	-	-
Burung Puyuh/Quail	-	-	-	-
Merpati / Dove	-	-	-	-

Lanjutan Tabel/Continued Table 5.4.3

Jenis Ternak Types of livestock	Pemotongan tidak tercatat 2021 Unrecorded deductions 2021		Jumlah 2021 Total
	Jantan Male	Betina Female	
(1)	(10)	(11)	(12)
Sapi Potong/Beef Cattle	1 560	1 490	7 184
Sapi Perah/Dairy Cattle	387	161	556
Kerbau /Buffalo	2	1	3
Kuda/horse	-	-	-
Kambing /Goat		42 713	55 934
Domba/Sheep		3 124	3 813
Babi/Pig		-	-
Ayam Buras/Native Chicken		1 249 140	1 248 963
Ayam Petelur / Layer		61 849	61 356
Ayam Pedaging/Broiler		2 205 354	2 216 436
Itik /Duck		86 151	87 768
Itik Manila/Muscovy Duck		29 032	29 025
Kelinci/Rabbit		3 280	3 280
Burung Puyuh/Quail		116 811	116 811
Merpati / Dove		3 992	3 992

Sumber/Source: Dinas Pertanian dan Pangan Kabupaten Trenggalek/Agriculture and Food Service of Trenggalek Regency

**Tabel**  
**Table** 5.4.4**Produksi Daging Ternak Menurut Kecamatan dan Jenis Ternak (kg) di Kabupaten Trenggalek, 2020 dan 2021**  
**Meat Production by Subdistrict and Kind of Livestock (kg) in Trenggalek Regency, 2020 and 2021**

Kecamatan Subdistrict	Sapi Perah/Dairy Cattle		Sapi Potong/Beef Cattle	
	2020	2021	2020	2021
(1)	(2)	(3)	(4)	(5)
010. Panggul	-	-	134 307,60	124 395,60
020. Munjungan	-	-	100 854,60	92 429,40
030. Watulimo	-	-	78 304,80	66 410,40
040. Kampak	-	-	53 524,80	44 356,20
050. Dongko	8 600,00	8 600,00	72 109,80	52 781,40
060. Pule	21 200,00	21 200,00	61 206,60	42 126,00
070. Karangan	12 200,00	10 400,00	154 875,00	112 749,00
071. Suruh	16 400,00	16 400,00	47 577,60	40 143,60
080. Gandusari	-	-	85 491,00	57 489,60
090. Durenan	-	-	71 118,60	61 454,40
100. Pogalan	7 800,00	7 800,00	188 328,00	183 619,80
110. Trenggalek	18 200,00	18 200,00	225 002,40	183 372,00
120. Tugu	4 400,00	4 400,00	191 797,20	153 388,20
130. Bendungan	21 600,00	23 400,00	34 692,00	38 904,60
<b>Kabupaten Trenggalek</b>	<b>110 400,00</b>	<b>110 400,00</b>	<b>1 499 190,00</b>	<b>1 253 620,20</b>

Sumber/Source: Dinas Pertanian dan Pangan Kabupaten Trenggalek/Agriculture and Food Service of Trenggalek Regency

**Tabel** 5.4.5 **Produksi Daging Unggas Menurut Kecamatan dan Jenis Unggas (kg) di Kabupaten Trenggalek, 2020 dan 2021**  
**Table** 5.4.5 **Poultry Meat Production by Subdistrict and Kind of Poultry (kg) in Trenggalek Regency, 2020 and 2021**

Kecamatan Subdistrict	Ayam Kampung Native Chicken		Ayam Petelur Layer	
	2020	2021	2020	2021
(1)	(2)	(3)	(4)	(5)
010. Panggul	106 654,00	106 713,00	116,60	117,70
020. Munjungan	63 914,00	63 950,00	1 227,60	1 235,30
030. Watulimo	79 064,00	79 064,00	4 735,68	4 746,50
040. Kampak	50 643,00	50 670,00	11 371,80	11 426,80
050. Dongko	112 667,00	112 667,00	26,40	28,60
060. Pule	179 362,00	179 362,00	898,70	898,70
070. Karang	100 452,00	100 507,00	10 266,30	10 345,50
071. Suruh	45 433,00	45 433,00	21 675,50	21 840,50
080. Gandusari	82 634,00	82 634,00	6 043,40	6 124,80
090. Durenan	79 044,00	79 044,00	3 071,20	3 087,70
100. Pogalan	97 832,00	97 832,00	2 953,50	3 053,60
110. Trenggalek	52 375,00	52 375,00	2 981,00	2 992,00
120. Tugu	130 075,00	130 075,00	1 948,10	1 954,70
130. Bendungan	68 814,00	68 814,00	176,00	181,50
<b>Kabupaten Trenggalek</b>	<b>1 248 963,00</b>	<b>1 249 140,00</b>	<b>67 491,78</b>	<b>68 033,90</b>

Lanjutan Tabel/*Continued Table* 5.4.5

Kecamatan Subdistrict	Ayam Pedaging Broiler		Itik/Itik Manila Duck	
	2020	2021	2020	2021
(1)	(6)	(7)	(8)	(9)
010. Panggul	1 726,80	1 713,60	1 053,00	5 286,00
020. Munjungan	6 925,20	6 890,40	2 162,00	3 149,00
030. Watulimo	13 033,20	12 967,20	1 330,00	1 972,00
040. Kampak	1 297 700,40	1 291 219,20	3 957,00	5 565,00
050. Dongko	9 505,20	9 460,80	1 668,00	1 906,00
060. Pule	36 416,40	36 230,40	739,00	1 293,00
070. Karang	399 514,80	397 519,20	2 692,00	5 466,00
071. Suruh	7 759,20	7 718,40	1 651,00	4 291,00
080. Gandusari	755 425,20	751 651,20	14 517,00	19 081,00
090. Durenan	65 721,60	65 390,40	41 174,00	44 631,00
100. Pogalan	23 846,40	23 724,00	9 243,00	11 413,00
110. Trenggalek	12 685,20	12 621,60	3 070,00	4 956,00
120. Tugu	29 469,60	29 318,40	4 080,00	5 571,00
130. Bendungan	-	-	432,00	603,00
<b>Kabupaten Trenggalek</b>	<b>2 659 729,20</b>	<b>2 646 424,80</b>	<b>87 768,00</b>	<b>115 183,00</b>

Sumber/*Source*: Dinas Pertanian dan Pangan Kabupaten Trenggalek/*Agriculture and Food Service of Trenggalek Regency*

**Tabel**  
**Table** 5.4.6

**Produksi Telur Unggas dan Susu Sapi Menurut Kecamatan (ton) di Kabupaten Trenggalek, 2020 dan 2021**  
**Production of Poultry Eggs and Cow Milk by Subdistrict (ton) in Trenggalek Regency, 2020 and 2021**

Kecamatan Subdistrict	Ayam Kampung Native Chicken		Ayam Petelur Layer	
	2020	2021	2020	2021
(1)	(2)	(3)	(4)	(5)
010. Panggul	45,96	19,68	1,82	1,35
020. Munjungan	27,30	11,10	30,31	29,20
030. Watulimo	49,06	51,34	112,00	105,80
040. Kampak	19,98	6,16	374,80	402,71
050. Dongko	76,41	89,58	1,87	2,41
060. Pule	135,30	176,20	31,72	60,02
070. Karanganyan	42,46	17,55	334,54	357,79
071. Suruh	32,57	39,92	723,20	779,05
080. Gandusari	61,80	79,86	147,58	140,95
090. Durenan	49,44	52,04	90,32	74,23
100. Pogalan	67,27	80,03	87,13	90,18
110. Trenggalek	34,21	38,39	88,13	72,67
120. Tugu	89,52	106,61	56,17	57,54
130. Bendungan	45,59	52,01	2,92	2,24
<b>Kabupaten Trenggalek</b>	<b>776,87</b>	<b>820,47</b>	<b>2 082,51</b>	<b>2 176,14</b>

Lanjutan Tabel/Continued Table 5.4.6

Kecamatan Subdistrict	Itik/ Duck		Sapi Perah Dairy Cattle	
	2020	2021	2020	2021
(1)	(6)	(7)	(8)	(9)
010. Panggul	17,19	30,28	-	-
020. Munjungan	36,16	39,81	-	-
030. Watulimo	20,97	20,82	-	-
040. Kampak	63,93	65,15	19,53	-
050. Dongko	29,22	31,40	92,26	427,17
060. Pule	12,00	13,29	1 161,85	1 482,65
070. Karang	43,82	50,11	9,76	-
071. Suruh	29,01	31,01	207,47	198,21
080. Gandusari	286,95	329,90	-	-
090. Durenan	755,21	824,80	-	-
100. Pogalan	161,68	175,16	-	-
110. Trenggalek	50,91	56,88	-	-
120. Tugu	70,79	75,38	11,72	-
130. Bendungan	6,90	7,65	10 179,35	10 698,26
<b>Kabupaten Trenggalek</b>	<b>1 584,73</b>	<b>1 751,64</b>	<b>11 681,94</b>	<b>12 806,29</b>

Sumber/Source: Dinas Pertanian dan Pangan Kabupaten Trenggalek/Agriculture and Food Service of Trenggalek Regency

**5.5 PERIKANAN  
FISHERY**

**5.5.1 Produksi dan Nilai Produksi Perikanan Tangkap Menurut  
Kecamatan dan Jenis Penangkapan di Kabupaten  
Treggalek, 2021**  
*Production and Production Value of Fish Capture by  
Subdistrict and Type of Captures in Treggalek Regency,  
2021*

Kecamatan Subdistrict	Perikanan Tangkap di Laut Marine Capture Fisheries		Perikanan Perairan Umum Daratan Inland Open Water Capture Fisheries	
	Volume Volume (Ton)	Nilai Value (000 Rp)	Volume Volume (Ton)	Nilai Value (000 Rp)
(1)	(2)	(3)	(4)	(5)
010. Panggul	194,81	2 898 599,75	0,74	13 971,20
020. Munjungan	435,22	6 137 881,53	0,50	9 079,50
030. Watulimo	21 495,33	210 555 596,15	0,33	7 220,60
040. Kampak	-	-	2,94	45 937,60
050. Dongko	-	-	0,30	4 913,20
060. Pule	-	-	0,28	5 426,20
070. Karang	-	-	1,91	30 759,00
071. Suruh	-	-	0,81	12 892,40
080. Gandusari	-	-	3,15	50 087,10
090. Durenan	-	-	2,63	42 252,70
100. Pogalan	-	-	2,56	40 353,00
110. Treggalek	-	-	2,78	45 465,00
120. Tugu	-	-	2,06	35 198,00
130. Bendungan	-	-	0,67	12 431,10
<b>Kabupaten Treggalek</b>	<b>22 125,36</b>	<b>219 592 077,43</b>	<b>21,66</b>	<b>355 986,60</b>



Lanjutan Tabel/*Continued Table 5.5.1*

Kecamatan Subdistrict	Perikanan Tangkap Fish Capture	
	Volume Volume (Ton)	Nilai Value (000 Rp)
(1)	(6)	(7)
010. Panggul	-	-
020. Munjungan	-	-
030. Watulimo	-	-
040. Kampak	-	-
050. Dongko	-	-
060. Pule	-	-
070. Karang	-	-
071. Suruh	-	-
080. Gandusari	-	-
090. Durenan	-	-
100. Pogalan	-	-
110. Trenggalek	-	-
120. Tugu	-	-
130. Bendungan	-	-
<b>Kabupaten Trenggalek</b>	-	-

Sumber/*Source*: Dinas Perikanan Kabupaten Trenggalek/*Fishery Services of Trenggalek Regency*

**Tabel**  
**Table** 5.5.2

**Produksi dan Nilai Produksi Perikanan Tangkap di  
Perairan Umum Menurut Kecamatan dan Lokasi di  
Kabupaten Trenggalek, 2021**  
*Production and Production Value of Inland Open Water  
Capture Fisheries by Subdistrict and Location in Trenggalek  
Regency, 2021*

Kecamatan Subdistrict	Cakalang Skipjack Tuna		Tongkol Eastern Little Tuna	
	Volume Volume (Ton)	Nilai Value (000 Rp)	Volume Volume (Ton)	Nilai Value (000 Rp)
(1)	(2)	(3)	(4)	(5)
010. Panggul	0,18	2 528,00	44,74	429 031,40
020. Munjungan	13,85	193 251,00	70,72	720 217,25
030. Watulimo	1 212,54	17 683 975,14	6 735,58	83 078 135,81
040. Kampak	-	-	-	-
050. Dongko	-	-	-	-
060. Pule	-	-	-	-
070. Karang	-	-	-	-
071. Suruh	-	-	-	-
080. Gandusari	-	-	-	-
090. Durenan	-	-	-	-
100. Pogalan	-	-	-	-
110. Trenggalek	-	-	-	-
120. Tugu	-	-	-	-
130. Bendungan	-	-	-	-
<b>Kabupaten Trenggalek</b>	<b>1 226,57</b>	<b>17 879 754,14</b>	<b>6 851,04</b>	<b>84 227 384,46</b>

Lanjutan Tabel/*Continued Table 5.5.2*

Kecamatan Subdistrict	Tuna Tuna		Udang Shrimp	
	Volume Volume (Ton)	Nilai Value (000 Rp)	Volume Volume (Ton)	Nilai Value (000 Rp)
(1)	(6)	(7)	(8)	(9)
010. Panggul	-	-	-	-
020. Munjungan	-	-	-	-
030. Watulimo	380,07	7 727 259,09	0,24	1 680,00
040. Kampak	-	-	-	-
050. Dongko	-	-	-	-
060. Pule	-	-	-	-
070. Karang	-	-	-	-
071. Suruh	-	-	-	-
080. Gandusari	-	-	-	-
090. Durenan	-	-	-	-
100. Pogalan	-	-	-	-
110. Trenggalek	-	-	-	-
120. Tugu	-	-	-	-
130. Bendungan	-	-	-	-
<b>Kabupaten Trenggalek</b>	<b>380,07</b>	<b>7 727 259,09</b>	<b>0,24</b>	<b>1 680,00</b>

Lanjutan Tabel/Continued Table 5.5.2

Kecamatan Subdistrict	Lobster Loobster		Lainnya Others	
	Volume Volume (Ton)	Nilai Value (000 Rp)	Volume Volume (Ton)	Nilai Value (000 Rp)
(1)	(10)	(11)	(12)	(13)
010. Panggul	1,02	286 975,00	148,87	2 180 065,35
020. Munjungan	1,80	492 310,00	348,85	4 732 103,28
030. Watulimo	3,30	1 000 125,00	13 163,60	101 064 421,10
040. Kampak	-	-	-	-
050. Dongko	-	-	-	-
060. Pule	-	-	-	-
070. Karangan	-	-	-	-
071. Suruh	-	-	-	-
080. Gandusari	-	-	-	-
090. Durenan	-	-	-	-
100. Pogalan	-	-	-	-
110. Trenggalek	-	-	-	-
120. Tugu	-	-	-	-
130. Bendungan	-	-	-	-
<b>Kabupaten Trenggalek</b>	<b>6,12</b>	<b>1 779 410,00</b>	<b>13 661,31</b>	<b>107 976 589,74</b>

Sumber/Source: Dinas Perikanan Kabupaten Trenggalek/Fishery Services of Trenggalek Regency

**Tabel**  
**Table** 5.5.3

**Produksi dan Nilai Produksi Perikanan Budidaya Menurut Kecamatan dan Jenis Budidaya di Kabupaten Trenggalek, 2021**  
*Production and Production Value of Aquaculture by Subdistrict and Type of Culture in Trenggalek Regency, 2021*

Kecamatan Subdistrict	Jaring Apung Laut Marine Floating Net		Jaring Apung Tawar Freshwater Floating Net	
	Volume Volume (Ton)	Nilai Value (000 Rp)	Volume Volume (Ton)	Nilai Value (000 Rp)
(1)	(2)	(3)	(4)	(5)
010. Panggul	-	-	-	-
020. Munjungan	-	-	-	-
030. Watulimo	1	73 520	-	-
040. Kampak	-	-	-	-
050. Dongko	-	-	-	-
060. Pule	-	-	-	-
070. Karangan	-	-	-	-
071. Suruh	-	-	-	-
080. Gandusari	-	-	-	-
090. Durenan	-	-	-	-
100. Pogalan	-	-	-	-
110. Trenggalek	-	-	-	-
120. Tugu	-	-	-	-
130. Bendungan	-	-	-	-
<b>Kabupaten Trenggalek</b>	<b>1</b>	<b>73 520</b>	<b>-</b>	<b>-</b>

Lanjutan Tabel/Continued Table 5.5.3

Kecamatan Subdistrict	Jaring Tancap Tawar Freshwater Pen Culture		Karamba Cage	
	Volume Volume (Ton)	Nilai Value (000 Rp)	Volume Volume (Ton)	Nilai Value (000 Rp)
(1)	(6)	(7)	(8)	(9)
010. Panggul	-	-	-	-
020. Munjungan	-	-	-	-
030. Watulimo	-	-	-	-
040. Kampak	-	-	-	-
050. Dongko	-	-	-	-
060. Pule	-	-	-	-
070. Karangun	-	-	-	-
071. Suruh	-	-	-	-
080. Gandusari	-	-	-	-
090. Durenan	-	-	-	-
100. Pogalan	-	-	-	-
110. Trenggalek	-	-	-	-
120. Tugu	-	-	-	-
130. Bendungan	-	-	-	-
<b>Kabupaten Trenggalek</b>	-	-	-	-

Lanjutan Tabel/*Continued Table* 5.5.3

Kecamatan Subdistrict	Kolam Air Deras <i>Running Freshwater Pond</i>		Kolam Air Tenang <i>Quiet Freshwater Pond</i>	
	Volume <i>Volume</i> (Ton)	Nilai <i>Value</i> (000 Rp)	Volume <i>Volume</i> (Ton)	Nilai <i>Value</i> (000 Rp)
(1)	(10)	(11)	(12)	(13)
010. Panggul	-	-	23	420 823
020. Munjungan	-	-	-	-
030. Watulimo	-	-	116	1 974 824
040. Kampak	-	-	59	1 023 911
050. Dongko	-	-	11	189 505
060. Pule	-	-	14	231 744
070. Karangun	-	-	697	11 191 016
071. Suruh	-	-	11	179 581
080. Gandusari	-	-	595	9 489 501
090. Durenan	-	-	956	15 459 329
100. Pogalan	-	-	823	13 249 307
110. Trenggalek	-	-	347	5 783 697
120. Tugu	-	-	434	6 988 590
130. Bendungan	-	-	73	1 178 564
<b>Kabupaten Trenggalek</b>	-	-	<b>4 160</b>	<b>67 360 391</b>

Lanjutan Tabel/Continued Table 5.5.3

Kecamatan Subdistrict	Laut Lainnya Other Marine Culture		Minapadi Sawah Rice Fish	
	Volume Volume (Ton)	Nilai Value (000 Rp)	Volume Volume (Ton)	Nilai Value (000 Rp)
(1)	(14)	(15)	(16)	(17)
010. Panggul	-	-	-	-
020. Munjungan	-	-	-	-
030. Watulimo	-	-	-	-
040. Kampak	-	-	-	-
050. Dongko	-	-	-	-
060. Pule	-	-	-	-
070. Karang	-	-	-	-
071. Suruh	-	-	-	-
080. Gandusari	-	-	-	-
090. Durenan	-	-	-	-
100. Pogalan	-	-	-	-
110. Trenggalek	-	-	-	-
120. Tugu	-	-	-	-
130. Bendungan	-	-	-	-
<b>Kabupaten Trenggalek</b>	-	-	-	-



Lanjutan Tabel/*Continued Table 5.5.3*

Kecamatan Subdistrict	Rumput Laut Sea Weed		Tambak Intensif Intensive Brackishwater Pond	
	Volume Volume (Ton)	Nilai Value (000 Rp)	Volume Volume (Ton)	Nilai Value (000 Rp)
(1)	(18)	(19)	(20)	(21)
010. Panggul	-	-	162	11 212 075
020. Munjungan	-	-	149	10 190 925
030. Watulimo	-	-	180	12 327 285
040. Kampak	-	-	-	-
050. Dongko	-	-	-	-
060. Pule	-	-	-	-
070. Karang	-	-	-	-
071. Suruh	-	-	-	-
080. Gandusari	-	-	-	-
090. Durenan	-	-	-	-
100. Pogalan	-	-	-	-
110. Trenggalek	-	-	-	-
120. Tugu	-	-	-	-
130. Bendungan	-	-	-	-
<b>Kabupaten Trenggalek</b>	-	-	<b>490</b>	<b>33 730 285</b>

Lanjutan Tabel/Continued Table 5.5.3

Kecamatan Subdistrict	Tambak Sederhana Traditional Brackishwater Pond		Tambak Semi Intensif/Semi Intensive Brackishwater Pond	
	Volume Volume (Ton)	Nilai Value (000 Rp)	Volume Volume (Ton)	Nilai Value (000 Rp)
(1)	(22)	(23)	(24)	(25)
010. Panggul	-	-	-	-
020. Munjungan	-	-	-	-
030. Watulimo	-	-	-	-
040. Kampak	-	-	-	-
050. Dongko	-	-	-	-
060. Pule	-	-	-	-
070. Karangan	-	-	-	-
071. Suruh	-	-	-	-
080. Gandusari	-	-	-	-
090. Durenan	-	-	-	-
100. Pogalan	-	-	-	-
110. Trenggalek	-	-	-	-
120. Tugu	-	-	-	-
130. Bendungan	-	-	-	-
<b>Kabupaten Trenggalek</b>	-	-	-	-

Lanjutan Tabel/*Continued Table 5.5.3*

Kecamatan <i>Subdistrict</i>	Jumlah <i>Total</i>	
	Volume <i>Volume</i> (Ton)	Nilai <i>Value</i> (000 Rp)
(1)	(26)	(27)
010. Panggul	185	11 632 898
020. Munjungan	149	10 190 925
030. Watulimo	297	14 375 629
040. Kampak	59	1 023 911
050. Dongko	11	189 505
060. Pule	14	231 744
070. Karangun	697	11 191 016
071. Suruh	11	179 581
080. Gandusari	595	9 489 501
090. Durenan	956	15 459 329
100. Pogalan	823	13 249 307
110. Trenggalek	347	5 783 697
120. Tugu	434	6 988 590
130. Bendungan	73	1 178 564
<b>Kabupaten Trenggalek</b>	<b>4 652</b>	<b>101 164 196</b>

Sumber/*Source*: Dinas Perikanan Kabupaten Trenggalek/*Fishery Services of Trenggalek Regency*



# 06

## INDUSTRI, PERTAMBANGAN, DAN ENERGI

### Industry, Mining, and Energy

Pendapatan Penjualan Air Bersih Per  
Triwulan PDAM Kabupaten Trenggalek 2021  
Revenue of Joint Sales Per Quarter of PDAM in Trenggalek Regency 2021



**Total Penjualan Air bersih**  
**Rp 10.163.936.600,00**



**PENJELASAN TEKNIS**

1. Data Kebutuhan tenaga listrik di Kabupaten Trenggalek sebagian besar dari Perusahaan Listrik Negara (PLN).
2. Data Air Minum dikumpulkan oleh BPS melalui survei pada Perusahaan Daerah Air Minum yang dilakukan setiap tahun. Pelanggan adalah individu atau kelompok, baik rumah tangga, perusahaan atau institusi non profit yang membeli air bersih dari perusahaan air bersih. Air disalurkan adalah volume air bersih dari perusahaan air bersih

**TECHNICAL NOTES**

1. *The data of electricity needed in Trenggalek Regency from PLN).*
2. *The data of drinking water from BPS based on survey in PDAM annually. Customers are individuals or groups, whether household, company or non-profit institutions that buy water supply from water supply establishment. Distributed water is the volume of water supply from water supply establishment.*

**ULASAN**

**DESCRIPTION**

Jumlah pelanggan listrik pada tahun 2021 berjumlah 219.941 pelanggan atau naik dibandingkan tahun 2020 yang berjumlah 214.544 pelanggan. Semua desa di Kabupaten Trenggalek telah terjangkau jaringan listrik.

*The number of electricity customers in 2021 are 219.941 customers or up from 214.544 in 2020. All villages in Trenggalek District have affordable electricity networks.*

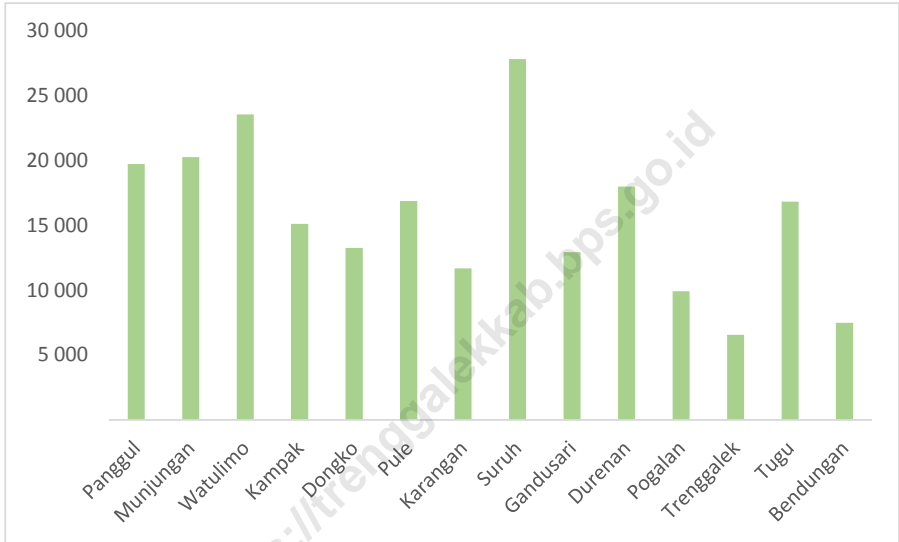
Jumlah pelanggan PDAM pada tahun 2021 sebanyak 15.881 pelanggan, meningkat dibandingkan tahun 2020 yaitu 14.883 pelanggan. Sedangkan jumlah air yang disalurkan oleh PDAM Kabupaten Trenggalek juga meningkat dari 3,042 juta M3 di tahun 2020 menjadi 3,222 juta M3 di tahun 2021.

*The number of PDAM customers in 2021 amounted to 15.881 customers, it's increase compared to 2020 of 14,883 customers. Meanwhile, the amount of water distributed by PDAM Trenggalek also increased from 3.042 million M3 in 2019 to 3.222 million M3 in 2021.*



**Gambar** 6.1  
**Figures**

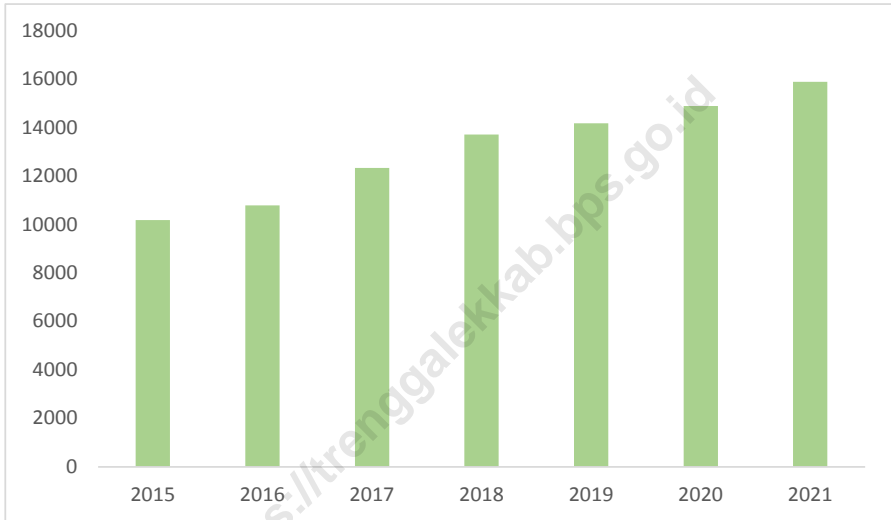
**Jumlah Pelanggan Listrik menurut Kecamatan di Kabupaten Trenggalek, 2020-2021**



Sumber/Source : PLN Distribusi Jatim Ranting Kabupaten Trenggalek/ State Electricity Company of East Java Distribution, Sub Division Kabupaten Trenggalek

**Gambar**  
**Figures** 6.2

**Jumlah Pelanggan Air Bersih di Kabupaten Trenggalek,  
2015-2021**



Sumber/Source : Kantor PDAM Tirta Wening Kabupaten Kabupaten Trenggalek/ *Tirta Wening Regional Water Company Office of Kabupaten Trenggalek Regency*

**Tabel**  
**Table** 6.1**Daya Terpasang, Produksi, dan Distribusi Listrik PT. PLN  
(Persero) pada Cabang/Ranting, 2017-2021**  
**Installed Electricity Power, Production, and Distribution of  
PT. PLN (Persero) at PLN Branch, 2017-2021**

Tahun Year	Daya Terpasang Installed Electricity Power (KW)	Produksi Listrik Electricity Production (KWh)	Listrik Terjual Electricity Sold (KWh)	Dipakai Sendiri Own Used (KWh)	Susut/ Hilang Shrinkage/ Lost (KWh)
(1)	(2)	(3)	(4)	(5)	(6)
2017	...	222 669 000	197 400 000	-	25 269 000
2018	...	235 233 000	209 082 000	-	26 151 000
2019	172 053 400	253 674 717	225 488 157	-	28 186 560
2020	183 688 450	276 190 709	258 533 124	196 914	19 254 681
2021	...	289 088 942	259 938 745	210 153	30 478 330

Sumber/Source: PLN Distribusi Jatim Ranting Kabupaten Tranggalek/ State Electricity Company of East Java Distribution, Sub Division Kabupaten Tranggalek

**Tabel**  
**Table 6.2****Jumlah Pelanggan Listrik Menurut Kecamatan di  
Kabupaten Trenggalek, 2021**  
**Number of Electricity Customers by Subdistrict in  
Trenggalek Regency, 2021**

Kecamatan Subdistrict	Trafo* Transformator	Pelanggan Customers
(1)	(2)	(3)
010. Panggul	96	19 716
020. Munjungan	90	20 263
030. Watulimo	122	23 552
040. Kampak	71	15 107
050. Dongko	58	13 264
060. Pule	89	16 873
070. Karang	47	11 674
071. Suruh	41	27 807
080. Gandusari	74	12 943
090. Durenan	92	17 983
100. Pogalan	38	9 911
110. Trenggalek	25	6 551
120. Tugu	69	16 819
130. Bendungan	53	7 478
<b>Kabupaten Trenggalek</b>	<b>965</b>	<b>219 941</b>

atatan/Note: \* Data tahun 2018

Sumber/Source: PLN Distribusi Jatim Ranting Kabupaten Trenggalek/ State Electricity Company of East Java Distribution, Sub Division Kabupaten Trenggalek

**Tabel**  
**Table 6.3****Jumlah Pelanggan dan Air Bersih yang Disalurkan Menurut Pelanggan di Kabupaten Trenggalek, 2021**  
**Number of Customer and Distributed Clean Water by Type of Customers in Trenggalek Regency, 2021**

<i>Kategori</i> <i>Categorie</i>	<i>Pelanggan</i> <i>Number of Customers</i>	<i>Air Disalurkan</i> <i>Distributed Water</i> <i>(m<sup>3</sup>)</i>	<i>Nilai</i> <i>Value</i> <i>(Rp)</i>
(1)	(2)	(3)	(4)
Sosial Umum (A1)/General Social	292	118 539	277 553 100
Sosial Khusus(A2)/Exclusive Social	-	-	-
Rumah Tangga A/Household	15 389	3 009 646	9 344 616 700
Rumah Tangga B/Household	-	-	-
Instansi Pemerintah/ Government Institution	113	43 543	201 341 600
Niaga Kecil C1/Trade	83	44 527	234 015 200
Niaga Besar C2/Trade	-	-	-
Industri Kecil /Industry	-	-	-
Industri Besar C4/Industry/ tangki	4	6 596	106 410 000
Khusus/Exclusive	-	-	-
<b>Jumlah</b>	<b>15 881</b>	<b>3 222 851</b>	<b>10 163 936 600</b>

Sumber/Source: Kantor PDAM Tirta Wening Kabupaten Kabupaten Trenggalek/ Tirta Wening Regional Water Company Office of Kabupaten Trenggalek Regency

**Tabel**  
**Table 6.4****Jumlah Tenaga Kerja, Upah dan Biaya Bahan Air Minum Per Bulan PDAM Kabupaten Trenggalek, 2021**  
**Number of Customer and Distributed Clean Water by Type of Customers in Trenggalek Regency, 2021**

<b>Bulan</b> <i>Month</i>	<b>Tenaga Kerja</b> <i>Labour</i>	<b>Upah Tenaga Kerja</b> <i>Labour Wages</i> (Rp)	<b>Biaya Bahan</b> <i>Material Costs</i> (Rp)
(1)	(2)	(3)	(4)
Januari	76	262 868 716	71 907 890
Februari	77	262 584 674	76 068 480
Maret	78	257 900 760	82 710 020
April	77	254 648 556	69 517 970
Mei	77	254 861 297	41 598 460
Juni	77	257 637 430	80 254 740
Juli	77	258 537 351	38 549 700
Agustus	77	259 910 632	58 018 070
September	76	256 527 271	69 933 630
Oktober	76	256 527 271	87 009 370
Nopember	76	255 933 761	91 606 450
Desember	76	268 122 109	98 760 920
<b>2021</b>	<b>920</b>	<b>3 106 059 828</b>	<b>865 935 700</b>

Sumber/Source: Kantor PDAM Tirta Wening Kabupaten Kabupaten Trenggalek/ *Tirta Wening Regional Water Company Office of Kabupaten Trenggalek Regency*

**Tabel**  
**Table 6.5**

**Jumlah Volume air yang disalurkan, Pendapatan Penjualan Air Bersih Per Triwulan PDAM Kabupaten Trenggalek, 2021**  
**Amount of Volume of water distributed, Revenue of Joint Water Sales Per Quarter of PDAM in Trenggalek Regency, 2019**  
**Trenggalek Regency, 2021**

<b>Triwulan Quarter</b>	<b>Volume Air yang disalurkan Volume of water channeled (m3)</b>	<b>Pendapatan Penjualan Air Bersih Clean water sales revenue (Rp)</b>
(1)	(2)	(3)
Triwulan Quarter I	764 238	2 396 490 850
Triwulan Quarter II	818 090	2 570 316 500
Triwulan Quarter III	793 559	2 550 035 600
Triwulan Quarter IV	846 964	2 647 093 650
<b>Kabupaten Trenggalek 2021</b>	<b>3 222 851</b>	<b>10 163 936 600</b>
<b>2020</b>	<b>3 042 715</b>	<b>9 142 293 500</b>

Sumber/Source: Perusahaan daerah Air Minum Kabupaten Trenggalek/ Government's Water Treatment Company of Trenggalek Regency






# 07

## PARIWISATA Tourism

### Jumlah Hotel dan Rumah Makan Kabupaten Trenggalek 2021

Number of Hotels and Restaurants in Trenggalek Regency 2021



Jumlah Hotel di Kabupaten Trenggalek sebanyak 14 hotel dan 122 rumah makan pada tahun 2021. Terdapat 4 hotel di Kecamatan Watulimo, 5 hotel di kecamatan Trenggalek, 3 hotel di Kecamatan Panggul, dan 2 hotel di Kecamatan Munjungan. Rumah makan paling banyak terdapat di Kecamatan Watulimo dan Trenggalek



**PENJELASAN TEKNIS**

1. Data pariwisata diperoleh dari hasil pencatatan instansi terkait terutama Dinas Pariwisata dan Kebudayaan Kabupaten Tranggalek.
2. Akomodasi, ialah suatu usaha yang menggunakan suatu bangunan atau sebagian dari bangunan khusus disediakan, diman setiap orang dapat menginap dan memperoleh pelayanan serta fasilitas lainnya dengan pembayaran. Akomodasi dibedakan antara hotel dan akomodasi lainnya.
3. Hotel berbintang, yaitu hotel yang telah memenuhi persyaratan yang telah ditentukan seperti persyaratan fisik, bentuk pelayanan yang diberikan, kualifikasi tenaga kerja, jumlah kamar dan lainnya. Hotel tidak berbintang, yaitu hotel yang belum memenuhi persyaratan yang telah ditentukan.
4. Data Jumlah Rumah makan dan Pariwisata diperoleh dari Dinas Pariwisata, Lingkungan Hidup dan Pertambangan Energi.

**TECHNICAL NOTES**

1. *The data of tourism can be obtained from interrelated department, mainly from Tourism and Culture Service of Kabupaten Tranggalek Regency.*
2. *Accommodation is a business which uses a building or part of building specialized for people who want to stay and get some service to get money. Accommodation vs divided into hotel and the other accomodation.*
3. *Luxury hotel is a hotel which fulfill the requirement physical condition, the way to serve the quest, qualified worker, the number of rooms and etc. Non luxury hotel is a hotel which can't fulfill the requirement that has been stated.*
4. *The data of the number of Restourant and Tourism from Dinas Pariwisata, Lingkungan Hidup dan Pertambangan Energi.*

**ULASAN**

Di Kabupaten Trenggalek terdapat beberapa obyek wisata alam yang menarik untuk dikunjungi diantaranya Pantai Prigi dan Goa Lowo di Kecamatan Watulimo serta Pantai Pelang di Kecamatan Panggul. Juga terdapat jenis wisata buatan dan wisata alam lainnya.

Jumlah Hotel di Kabupaten Trenggalek sebanyak 14 hotel dan 122 rumah makan/restauran pada tahun 2021. 4 hotel berada di Kecamatan Watulimo, 5 hotel di Kecamatan Trenggalek, dan sisanya berada di Kecamatan Panggul dan Munjungan. Untuk rumah makan/ restoran juga sebagian besar berada di Kecamatan Watulimo dan Trenggalek yang berturut- turut sebanyak 29 dan 30.

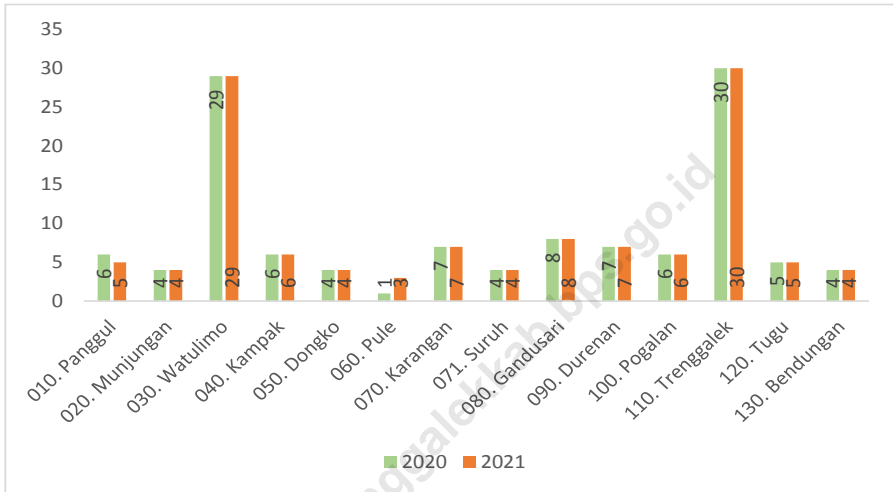
**DESCRIPTION**

*In Trenggalek Regency there are some natural tourist resort, wichh are very interesting to visit, they are Prigi beach, Lowo cave in Watulimo district or Pelang beach in Panggul district.*

*The number of Hotels in Trenggalek District is 14 hotels and 122 restaurants in 2021. 4 hotels are in Watulimo Subdistrict, 5 hotels in Trenggalek District, and the rest are in Panggul District and Munjungan District. For restaurants are also mostly located in the District Watulimo and Trenggalek. They are 29 and 30 respectively.*

**Gambar** 7.1  
**Figures**

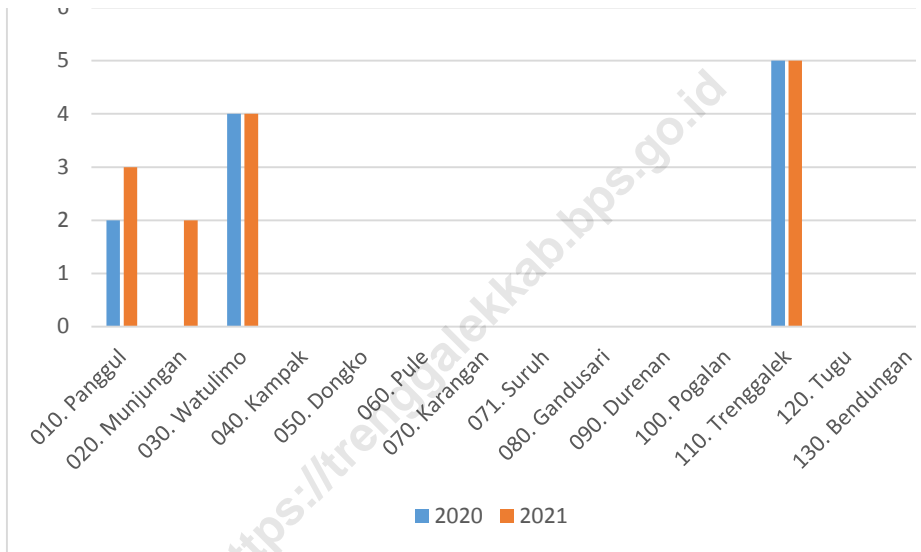
**Jumlah Rumah Makan/Restoran Menurut Kecamatan, 2020-2021**



Sumber/Source : Dinas Pariwisata dan Kebudayaan Kabupaten Trenggalek/Tourism and Culture Service of Kabupaten Trenggalek Regency

**Gambar** 7.2  
**Figures**

**Jumlah Hotel Menurut Kecamatan di Kabupaten  
Tregalek, 2020-2021**



Sumber/Source : Dinas Pariwisata dan Kebudayaan Kabupaten Tregalek/Tourism and Culture Service of Kabupaten Tregalek Regency

**Tabel**  
**Table 7.1****Jumlah Rumah Makan/Restoran Menurut Kecamatan di  
Kabupaten Trenggalek, 2018–2021**  
**Number of Restaurants by Subdistrict in Trenggalek  
Regency, 2018–2021**

Kecamatan Subdistrict	2018	2019	2020	2021
(1)	(2)	(3)	(4)	(5)
010. Panggul	4	5	6	5
020. Munjungan	3	4	4	4
030. Watulimo	8	29	29	29
040. Kampak	6	6	6	6
050. Dongko	3	4	4	4
060. Pule	3	3	1	3
070. Karang	6	7	7	7
071. Suruh	4	4	4	4
080. Gandusari	7	8	8	8
090. Durenan	5	7	7	7
100. Pogalan	5	6	6	6
110. Trenggalek	19	30	30	30
120. Tugu	5	5	5	5
130. Bendungan	4	4	4	4
<b>Kabupaten Trenggalek</b>	<b>82</b>	<b>122</b>	<b>121</b>	<b>122</b>

Sumber/Source: Dinas Pariwisata dan Kebudayaan Kabupaten Trenggalek/Tourism and Culture Service of Kabupaten Trenggalek Regency

**Tabel**  
**Table 7.2****Jumlah Hotel Menurut Kecamatan di Kabupaten  
Trenggalek, 2020-2021**  
**Number of Hotels by Subdistrict in Trenggalek Regency,  
2020-2021**

Kecamatan Subdistrict	2020	2021
(1)	(2)	(3)
010. Panggul	2	3
020. Munjungan	-	2
030. Watulimo	4	4
040. Kampak	-	-
050. Dongko	-	-
060. Pule	-	-
070. Karang	-	-
071. Suruh	-	-
080. Gandusari	-	-
090. Durenan	-	-
100. Pogalan	-	-
110. Trenggalek	5	5
120. Tugu	-	-
130. Bendungan	-	-
<b>Kabupaten Trenggalek</b>	<b>11</b>	<b>14</b>

Sumber/Source: Dinas Pariwisata dan Kebudayaan Kabupaten Trenggalek/Tourism and Culture Service of Kabupaten Trenggalek Regency



**Tabel**  
**Table** 7.3

**Daftar Jenis wisata menurut Lokasi di Kabupaten  
Trenggalek, 2021**  
*List of tourist types according to locations in Trenggalek  
Regency, 2021*

Nama Obyek Wisata <i>Name of Tourist Attraction</i>	Jenis Wisata <i>Type of Tourism</i>	Lokasi Wisata / <i>Tourism Sites</i>	
		Desa / <i>Village</i>	Kecamatan / <i>Subdistrict</i>
(1)	(2)	(3)	(4)
Pantai Prigi	Bahari	Tasikmadu	Watulimo
Pantai Pasir Putih Karanggongso	Bahari	Tasikmadu	Watulimo
Gua Lowo	Bahari	Wonocoyo	Watulimo
Pantai Pelang	Bahari	Tasikmadu	Panggul
Kolam Renang Tirta Jwalita	Tirta	Kelutan	Trenggalek
Hutang Mangrove Cengkong	Hutan	Ngantru	Watulimo
Pantai Blado	Bahari	Watuagung	Munjungan
Bukit Banyon	Alam	Tegaren	Gandusari
Hutan Kota	Buatan	Sawah	Trenggalek
Banyu Nget	Alam	Sawah	Watulimo
Desa Wisata Durensari	Bahari	Tasikmadu	Watulimo
Air Terjun Wonoasri	alam	Dompjong	Munjungan
Putri Maron	Alam	Depok	Bendungan
Ngerit Stone Park	Alam	Nglebo	Kampak
Beji Maron	Alam	Karanganyar	Gandusari
Rumah Budaya	Bahari	Karanggandu	Watulimo
Wisata Tebing Lingga	Alam	Senden	Suruh
Agro Park	Alam	Kendalrejo	Trenggalek
Dilem Wilis	Edukasi	Malasan	Bendungan
Sekolah Eduwisata	Alam	Sengon	Bendungan

Lanjutan Tabel/Continued Table 7.3

Nama Obyek Wisata <i>Name of Tourist Attraction</i>	Jenis Wisata <i>Type of Tourism</i>	Lokasi Wisata / <i>Tourism Sites</i>	
		Desa / <i>Village</i>	Kecamatan / <i>Subdistrict</i>
(1)	(2)	(3)	(4)
Kampung Toga	Buatan		Durenan
Embung Banyu Lumut	Buatan	Tugu	Tugu
Pantai Tirisan	Bahari		Panggul
KR. Sumber Agung	Tirta	Gnadasari	Gandusari
KR. Banyu Biru	Tirta	Karangan	Karangan
Pantai Mutiara	Bahari	Karanggandu	Watulimo
Pantai Ngampiran	Bahari		Munjungan
Pantai Cengkong	Bahari		Watulimo
Wisata Belik Waru	Alam	Wonoanti	Gandusari
Goa Biru	Alam	Sengon	Bendungan
Bukit Tunggangan / Desa Wisata Kendalrejo	Alam	Kendalrejo	Durenan
Desa Wisata Gading	Alam	Tugu	Tugu
Taman Waroe	Buatan		Dongko
Gupili (Gubuk Pinggir Kali)	Buatan	Karanggandu	Watulimo
Desa Wisata Sawah Gede	Desa Wisata	Desa Wisata Sawah Gede	Pule
Desa Wisata Ngulungwetan	Desa Wisata	Ngulungwetan	Munjungan
Desa Wisata Ngulungkulon	Desa Wisata	Ngulungkulon	Munjungan
Desa Wisata Munjungan	Desa Wisata	Munjungan	Munjungan
Desa Wisata Masaran	Desa Wisata	Masaran	Munjungan
Desa Wisata Bangun	Desa Wisata	Wisata Bangun	Munjungan

Lanjutan Tabel/*Continued Table 7.3*

Nama Obyek Wisata <i>Name of Tourist Attraction</i>	Jenis Wisata <i>Type of Tourism</i>	Lokasi Wisata / <i>Tourism Sites</i>	
		Desa / <i>Village</i>	Kecamatan / <i>Subdistrict</i>
(1)	(2)	(3)	(4)
Desa Wisata Watuagung	Desa Wisata	Watuagung	Watulimo
Desa Wisata Tasikmadu	Desa Wisata	Tasikmadu	Watulimo
Desa Wisata Karanggandu	Desa Wisata	Karanggandu	Watulimo
Desa Wisata Slawe	Desa Wisata	Wisata Slawe	Watulimo
Desa Wisata Manggis	Desa Wisata	Manggis	Panggul
Desa Wisata Nglebeng	Desa Wisata	Nglebeng	Panggul
Desa Wisata Wonocoyo	Desa Wisata	Wonocoyo	Panggul
Desa Wisata Sumberbening	Desa Wisata	Sumberbening	Dongko
Desa Wisata Pandean	Desa Wisata	Pandean	Dongko
Desa Wisata Dongko	Desa Wisata	Dongko	Dongko
Desa Wisata Suruh	Desa Wisata	Suruh	Suruh
Desa Wisata Nglebo	Desa Wisata	Nglebo	Suruh
Desa Wisata Pule	Desa Wisata	Pule	Pule
Desa Wisata Karangan	Desa Wisata	Karangan	Karangan
Desa Wisata Kerjo	Desa Wisata	Kerjo	Karangan
Desa Wisata Kedungsigit	Desa Wisata	Kedungsigit	Karangan
Desa Wisata Tegaren	Desa Wisata	Tegaren	Tugu
Desa Wisata Tumpuk	Desa Wisata	Tumpuk	Tugu
Desa Wisata Dompjong	Desa Wisata	Dompjong	Bendungan
Desa Wisata Depok	Desa Wisata	Depok	Bendungan

Lanjutan Tabel/*Continued Table 7.3*

Nama Obyek Wisata <i>Name of Tourist Attraction</i>	Jenis Wisata <i>Type of Tourism</i>	Lokasi Wisata / <i>Tourism Sites</i>	
		Desa / <i>Village</i>	Kecamatan / <i>Subdistrict</i>
(1)	(2)	(3)	(4)
Desa Wisata Sengon	Desa Wisata	Sengon	Bendungan
Desa Wisata Karanganyar	Desa Wisata	Karanganyar	Gandusari
Desa Wisata Wonoanti	Desa Wisata	Wonoanti	Gandusari
Desa Wisata Gandusari	Desa Wisata	Gandusari	Gandusari
Desa Wisata Senden	Desa Wisata	Senden	Kampak
Desa Wisata Pakis	Desa Wisata	Pakis	Durenan
Desa Wisata Ngantru	Desa Wisata	Ngantru	Trenggalek
Desa Wisata Ngares	Desa Wisata	Ngares	Trenggalek

Sumber/*Source*: Dinas Pariwisata dan Kebudayaan Kabupaten Trenggalek/*Tourism and Culture Service of Kabupaten Trenggalek Regency*

# 08

## TRANSPORTASI DAN KOMUNIKASI

*Transportation and Communication*

### *Jumlah Kendaraan Bermotor Menurut Jenis Kendaraan di Kabupaten Trenggalek 2021*

Number of Motor Vehicles by Type of Vehicles in Trenggalek Regency 2021

Truck  
7.677

Bus  
485



Motor  
203.105

Mobil  
19.392

Kendaraan bermotor didominasi oleh sepeda motor dengan jumlah 203.105 unit diikuti dengan mobil dengan jumlah 19.392 unit.



**PENJELASAN TEKNIS**

1. Data pengangkutan dan komunikasi meliputi : Panjang jalan dan pos. Sumber data pengangkutan dan Pos berasal dari instansi terkait yang dikumpulkan oleh BPS Kabupaten Trenggalek.
2. Data panjang jalan dan kondisi jalan diperoleh dari Dinas Bina Marga Kabupaten Trenggalek
3. Data Jumlah Kantor Pos, Lalulintas benda-benda Pos dan Penerimaan dari benda-benda Pos didapat dari PT.Pos Indonesia Cabang Trenggalek.

**TECHNICAL NOTES**

1. *The data of Transportation and Communication are : The length of road and Pos. The source of data of transportation Pos from interrelated department which is gathered by BPS Trenggalek*
2. *The data of the length of road and the condition of road from Dinas Bina Marga Trenggalek.*
3. *The data of the number of post office, circulation of postal things, reception of postal things from PT Pos Indonesia.*

**ULASAN**

Jalan merupakan salah satu prasarana transportasi yang sangat penting guna memperlancar kegiatan perekonomian, selain untuk memudahkan mobilitas penduduk dari satu daerah menuju daerah lainnya. Kelancaran arus perhubungan dapat mempercepat pencapaian sasaran-sasaran pembangunan di wilayah Kabupaten Trenggalek. Menurut jenis permukaan jalan, sebagian besar jalan sudah berupa aspal yaitu 797,97 km. Kondisi prasarana jalan di Kabupaten Trenggalek yang seluruhnya ada 931,23 Km, sebagian dalam kondisi rusak. Panjang jalan yang kondisinya baik tercatat sebanyak 61,51 persen, kondisi sedang 12,73 persen, kondisi rusak 2,19 persen, dan rusak berat 23,57 persen. Kondisi jalan ini perlu menjadi perhatian untuk pemerintah setempat.

Kendaraan bermotor didominasi oleh sepeda motor dengan jumlah 203.105 unit diikuti dengan mobil penumpang dengan jumlah 19.392 unit.

Kantor pos sebagai salah satu unit pembantu komunikasi tersebar di seluruh kecamatan dengan jumlah 1 unit kantor pos pembantu di masing-masing kecamatan.

**DESCRIPTION**

*Road is one of means of transportation which is very important to speed up all economic activities, or to make easy for the society travel from one place to other. The acceleration of communication is one way to reach the target of development easily in Trenggalek Regency area. The roads in Trenggalek regency are mostly paved with 797,97 km in length. By Total length of road in Trenggalek Regency is 931,23 Km, any of them is in damage condition. The length of the road which is in good condition is 61,51 percent, middle condition 12,73 percent, slightly damaged road 2,19 percent, severely damaged road 23,57 percent. The condition of this road needs to be a concern for local authorities.*

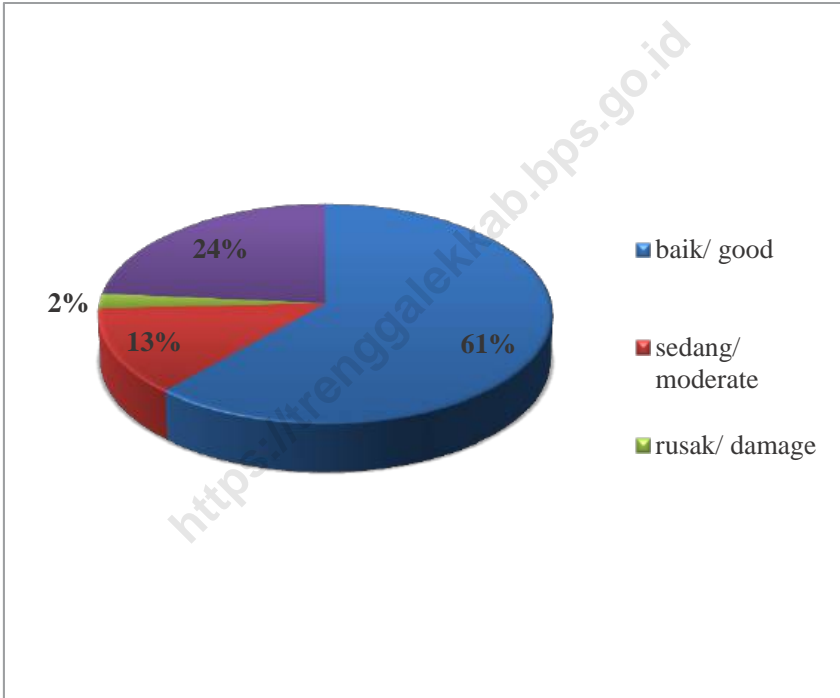
*Motor vehicles dominated by motorcycles with a total of 203,105 units followed by passenger cars with a total of 19,392 units.*

*The post office as one of the communication assistance units is spread throughout the sub-district with the number of 1 unit of auxiliary post office in each sub-district.*



**Gambar** 8.1  
**Figures**

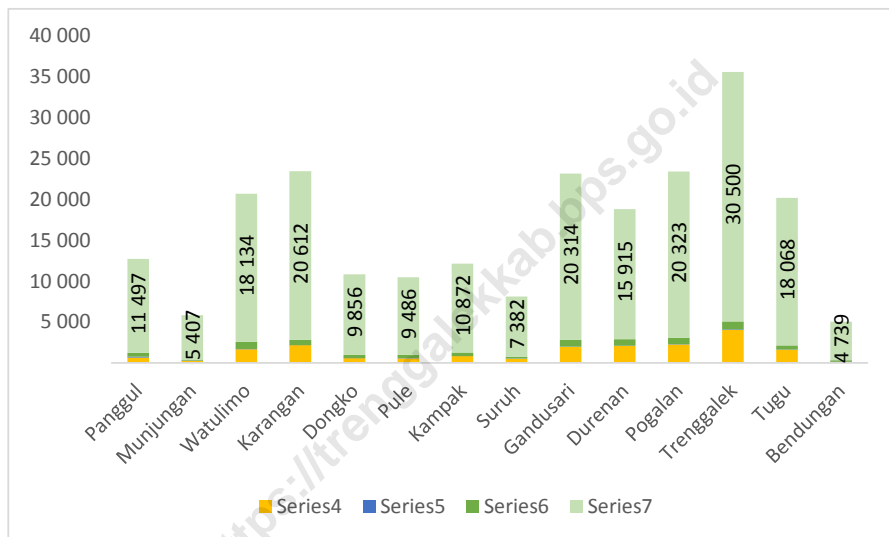
**Persentase Panjang Jalan Menurut Kondisi Jalan di Kabupaten Trenggalek (persen), 2021**



Sumber/Source: Dinas Pekerjaan Umum (PU) Bina Marga Kabupaten Trenggalek

**Gambar** 8.2  
**Figures**

**Jumlah Kendaraan Bermotor Menurut Kecamatan dan Jenis Kendaraan di Kabupaten Trenggalek, 2021**



Sumber/Source: Dinas Pekerjaan Umum (PU) Bina Marga Kabupaten Trenggalek

## 8.1 TRANSPORTASI TRANSPORTATION

**Tabel** 8.1.1 **Panjang Jalan Menurut Tingkat Kewenangan Pemerintahan di Kabupaten Trenggalek (km), 2020–2021**  
*Table* **Length of Roads by Level of Government Authority in Trenggalek Regency (km), 2020–2021**

<b>Tingkat Kewenangan Pemerintahan</b> <i>Level of Government Authority</i>	<b>2020</b>	<b>2021</b>
(1)	(2)	(3)
Negara/ <i>State</i>	113,79	113,79
Provinsi/ <i>Province</i>	-	-
Kabupaten/Kota <i>Regency</i>	931,23	931,23
<b>Jumlah/Total</b>	<b>1 045,02</b>	<b>1 045,02</b>

Sumber/*Source*: Dinas Pekerjaan Umum (PU) Bina Marga Kabupaten Trenggalek

**Tabel 8.1.2** Panjang Jalan Menurut Jenis Permukaan Jalan di Kabupaten Trenggalek (km), 2020–2021  
**Table** Length of Roads by Type of Road Surface in Trenggalek Regency (km), 2020–2021

Jenis Permukaan Jalan Type of Road Surface	2020	2021
(1)	(2)	(3)
Aspal/Paved	797,97	797,97
Kerikil/Gravel	25,98	25,98
Tanah/Soil	2,61	2,61
Lainnya/Others	104,67	104,67
<b>Jumlah/Total</b>	<b>931,23</b>	<b>931,23</b>

Sumber/Source: Dinas Pekerjaan Umum (PU) Bina Marga Kabupaten Trenggalek

**Tabel**  
**Table** 8.1.3

**Panjang Jalan Menurut Kondisi Jalan di Kabupaten  
Treggalek (km), 2020–2021**  
*Length of Roads by Condition of Roads in Treggalek  
Regency (km), 2020-2021*

<b>Kondisi Jalan</b> <i>Condition of Roads</i>	<b>2020</b>	<b>2021</b>
(1)	(2)	(3)
Baik/ <i>Good</i>	572,80	572,80
Sedang/ <i>Moderate</i>	118,55	118,55
Rusak/ <i>Damage</i>	20,39	20,39
Rusak Berat/ <i>Severely Damage</i>	219,49	219,49
<b>Jumlah/Total</b>	<b>931,23</b>	<b>931,23</b>

Sumber/*Source*: Dinas Pekerjaan Umum (PU) Bina Marga Kabupaten Treggalek

**Tabel 8.1.4** Jumlah Kendaraan Bermotor Menurut Kecamatan dan Jenis Kendaraan di Kabupaten Trenggalek, 2021  
**Number of Motor Vehicles by Subdistrict and Type of Vehicle in Trenggalek Regency, 2021**

Kecamatan Subdistrict	Jenis Kendaraan/Type of Vehicle			
	Mobil Penumpang Passenger Cars	Bus Buses	Truk Trucks	Sepeda Motor Motorcycles
(1)	(2)	(3)	(4)	(5)
010. Panggul	650	102	495	11 497
020. Munjungan	272	11	139	5 407
030. Watulimo	1 688	30	873	18 134
040. Kampak	2 169	29	649	20 612
050. Dongko	578	23	393	9 856
060. Pule	552	35	407	9 486
070. Karang	842	13	426	10 872
071. Suruh	531	9	217	7 382
080. Gandusari	1 981	22	842	20 314
090. Durenan	2 061	68	795	15 915
100. Pogalan	2 254	44	792	20 323
110. Trenggalek	4 028	67	997	30 500
120. Tugu	1 616	30	497	18 068
130. Bendungan	169	2	155	4 739
<b>Kabupaten Trenggalek</b>	<b>19 392</b>	<b>485</b>	<b>7 677</b>	<b>203 105</b>

Sumber/Source: UPT Badan Pendapatan Daerah Provinsi Jatim Trenggalek / UPT Trenggalek East Java Provincial Revenue Agency

**Tabel**  
**Table 8.1.5****Jumlah Kendaraan Wajib Uji Pada Balai Pengujian  
Kendaraan Bermotor di Kabupaten Trenggalek, 2021  
Number of Vehicle Obligated to Test in Vehicle Tester Office in  
Trenggalek Regency, 2021**

<i>Jenis Kendaraan Type of Vehicle</i>	<i>Satuan Unit</i>	<i>Umum Public</i>	<i>Bukan Umum Not Public</i>	<i>Jumlah Total</i>
(1)	(2)	(3)	(4)	(5)
Mobil Bus <i>Bus</i>	Unit	244	225	469
Mobil Penumpang <i>Minibus</i>	Unit	19 067	101	19 168
Mobil Barang <i>Truck</i>	Unit	6 596	1 002	7 598
Kendaraan Khusus <i>Spesial Vehicle</i>	Unit	-	-	-
Kendaraan Gandengan <i>Truck Trailer</i>	Unit	-	-	-
Kereta Tempelan <i>Stick Trailer</i>	Unit	-	-	-
<b>Kabupaten Trenggalek</b>		<b>25 907</b>	<b>1 328</b>	<b>27 235</b>

Sumber/Source: Dinas Perhubungan Kab. Trenggalek / *Transportation Service of Trenggalek Regency*

## 8.2 KOMUNIKASI COMMUNICATION

**Tabel 8.2.1** Jumlah Kantor Pos Pembantu Menurut Kecamatan di Kabupaten Trenggalek, 2020–2021  
*Number of Post Offices Subsidiaries by Subdistrict in Trenggalek Regency, 2020–2021*

Kecamatan Subdistrict	2020	2021
(1)	(2)	(3)
010. Panggul	1	1
020. Munjungan	1	1
030. Watulimo	1	1
040. Kampak	1	1
050. Dongko	1	1
060. Pule	1	1
070. Karang	1	1
071. Suruh	1	1
080. Gandusari	1	1
090. Durenan	1	1
100. Pogalan	1	1
110. Trenggalek	1	1
120. Tugu	1	1
130. Bendungan	1	1
<b>Kabupaten Tranggalek</b>	<b>14</b>	<b>14</b>

Sumber/Source: PT. Pos Indonesia Kantor Pos Trenggalek / Indonesian Post Ltd., Post Office of Trenggalek



**Tabel 8.2.2** Jumlah Kantor Pos Pembantu Menurut Kecamatan di Kabupaten Trenggalek, 2020–2021  
**Number of Post Offices Subsidiaries by Subdistrict in Trenggalek Regency, 2020–2021**

Uraian Description	Dikirim / Sent			
	Jumlah / Total		Nilai / Value (000 Rp)	
	2020	2021	2020	2021
(1)	(2)	(3)	(4)	(5)
Dalam Negeri/Domestic	73 235	41 266	2 433 743 796	1 243 731 586
Luar Negeri/International	581	316	257 084 596	188 055 138
<b>Kabupaten Trenggalek</b>	<b>73 816</b>	<b>41 582</b>	<b>2 690 828 392</b>	<b>1 431 786 724</b>

Lanjutan Tabel/Continued Table 8.2.2

Uraian Description	Diterima / Received			
	Jumlah / Total		Nilai / Value (000 Rp)	
	2020	2021	2020	2021
(1)	(6)	(7)	(8)	(9)
Dalam Negeri/Domestic	45 852	38 974	935 136 531	794 866 051
Luar Negeri/International	352	299	135 006 846	114 755 818
<b>Kabupaten Trenggalek</b>	<b>46 204</b>	<b>39 273</b>	<b>1 070 143 377</b>	<b>909 621 869</b>

Sumber/Source: PT. Pos Indonesia Kantor Pos Trenggalek / Indonesian Post Ltd., Post Office of Trenggalek

**Tabel** 8.2.3 **Sarana Perhubungan Pos Menurut Kecamatan di Kabupaten Trenggalek, 2021**  
**Table** **Means of Transportation Post Office by Subdistrict in Trenggalek Regency, 2021**

Kecamatan Subdistrict	Kantor Pos Cabang Branch Post Office	Bis Surat Letter Bus	Pos Desa Village Post
(1)	(2)	(3)	(4)
010. Panggul	1	1	-
020. Munjungan	1	-	-
030. Watulimo	1	-	-
040. Kampak	1	-	-
050. Dongko	1	-	-
060. Pule	1	-	-
070. Karangan	1	-	-
071. Suruh	1	-	-
080. Gandusari	1	-	-
090. Durenan	1	1	-
100. Pogalan	1	1	-
110. Trenggalek	1	1	-
120. Tugu	1	-	-
130. Bendungan	1	-	-
<b>Kabupaten Tranggalek 2021</b>	<b>14</b>	<b>4</b>	<b>0</b>
<b>2020</b>	<b>14</b>	<b>4</b>	<b>0</b>

Sumber/Source: PT. Pos Indonesia Kantor Pos Trenggalek / Indonesian Post Ltd., Post Office of Trenggalek

# 09

## PERBANKAN, KOPERASI, DAN HARGA-HARGA

*Banking, Cooperative, and Prices*

### Jumlah koperasi Menurut Jenisnya di Kabupaten Trenggalek

Number of Cooperative by its Kind in Trenggalek Regency





**PENJELASAN TEKNIS****TECHNICAL NOTES**

- |  |  |
|--|--|
| <p>1. Data keuangan pemerintah Kabupaten Trenggalek dikumpulkan BPS melalui Bagian Keuangan Pemerintah Daerah Kabupaten Trenggalek dan UPT Dinas Pendapatan Pemerintah Provinsi Jawa Timur di Trenggalek</p>   | <p>1. <i>The data of the Financial condition in Trenggalek Regency from BPS by Financial Section of Trenggalek Regency and UPT Dinas Pendapatan Pemerintah Prov Jawa Timur in Trenggalek</i></p>   |
| <p>2. Data penerimaan Pajak Bumi dan Bangunan (PBB) diperoleh dari Dinas Pendapatan Kabupaten Trenggalek</p>   | <p>2. <i>The data of land an Building Taxes Revenues from Dinas Pendaptan of Trenggalek Regency</i></p>  |
| <p>3. Data Statistik Perbankan bersumber dari Bank-Bank yang berada di wilayah Kabupaten Trenggalek serta dari Perum Pegadaian</p>   | <p>3. <i>The Statistics data of banking from all banks in Trenggalek Regency and pown shop service</i></p>   |
| <p>4. Koperasi, terdiri dari KUD dan non KUD KUD adalah suatu organisasi ekonomi yang berwatak sosial dan merupakan wadah bagi pengembangan berbagai kegiatan ekonomi masyarakat pedesaan yang diselenggarakan oleh dan untuk masyarakat itu sendiri (Inpres No2 Th1978) Non KUD adalah suatu organisasi ekonomi rakyat yang berwatak sosial, beranggotakan orang-orang atau badan hukum koperasi yang merupakan tata susunan ekonomi berbagai usaha bersama berdasarkan azas kekeluargaan</p> | <p>4. <i>Cooperation, consist of KUD and non KUD KUD is social economic organization and It's a place for the development of all economic activities for villagers, which is done by villagers and for villagers (Inpres no 2 TH 1978) Non KUD is a social economic organization, Its member is people or legal cooperation which form economic management from different bussiness bases on family atmosphere principle</i></p> |

5. Rata-rata Harga yang Diterima dan Dibayar Petani diperoleh dari Pencatatan setiap bulan oleh BPS Kabupaten Trenggalek di sejumlah Kecamatan di wilayah Kabupaten Trenggalek
5. *The Rate of prices received and paid by farmer from monthly calculation by BPS Trenggalek in all districts of Trenggalek Regency*

<https://trenggalekkab.bps.go.id>

**ULASAN**

Jumlah Koperasi aktif di tahun 2021 sebanyak 401 unit, sedikit meningkat dibandingkan tahun 2020 yaitu sebanyak 386 unit. Koperasi terbanyak berada di Kecamatan Trenggalek dengan 71 unit. Sedangkan Kecamatan dengan jumlah koperasi paling sedikit adalah Kecamatan Bendungan dengan 9 unit koperasi.

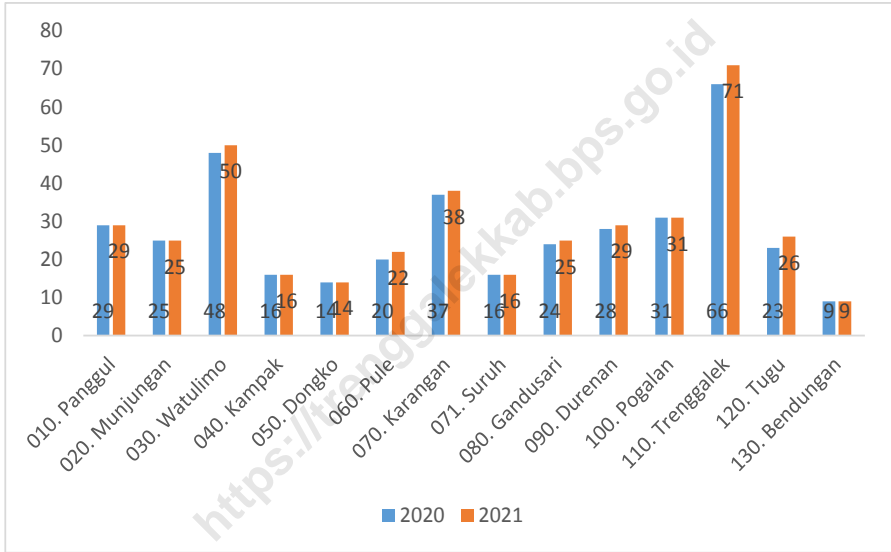
**DESCRIPTION**

*The number of active cooperatives in 2021 amounted to 401 units, a slight increase compared to 2020 of 386 units. The most cooperatives are in Trenggalek District with 71 units. While the sub-district with the least number of cooperatives is Bendungan Subdistrict with 9 cooperative units.*

<https://trenggalekkab.bps.go.id/>

**Gambar 9.1**  
**Figures**

**Jumlah Koperasi Aktif Menurut Kecamatan di Kabupaten Trenggalek, 2020–2021**



Sumber/Source: Dinas Koperasi dan Usaha Mikro dan Perdagangan Kabupaten Trenggalek



**Tabel**  
**Table** 9.1**Jumlah Koperasi Aktif Menurut Kecamatan di Kabupaten  
Treggalek, 2018–2021**  
**Number of Active Cooperative by Subdistrict in Treggalek  
Regency, 2018–2021**

Kecamatan Subdistrict	2018	2019	2020	2021
(1)	(2)	(3)	(4)	(5)
010. Panggul	28	28	29	29
020. Munjungan	25	25	25	25
030. Watulimo	41	47	48	50
040. Kampak	12	13	16	16
050. Dongko	14	14	14	14
060. Pule	17	20	20	22
070. Karanganyan	34	35	37	38
071. Suruh	15	16	16	16
080. Gandusari	22	23	24	25
090. Durenan	23	25	28	29
100. Pogalan	26	28	31	31
110. Treggalek	62	65	66	71
120. Tugu	22	22	23	26
130. Bendungan	9	9	9	9
<b>Kabupaten Treggalek</b>	<b>350</b>	<b>370</b>	<b>386</b>	<b>401</b>

Sumber/Source: Dinas Koperasi dan Usaha Mikro dan Perdagangan Kabupaten Treggalek

**Tabel**  
**Table** 9.2**Jumlah Koperasi Menurut Jenis Koperasi dan Kecamatan di Kabupaten Trenggalek, 2021**  
**Number of Cooperative by Kind of Cooperative and Subdistrict in Trenggalek Regency, 2021**

Kecamatan Subdistrict	Jenis Koperasi/ Kind of Cooperative					Jumlah Total
	KUD	KPRI	KOPKAR	KOPPAS	Lainnya Other	
(1)	(2)	(3)	(4)	(5)	(6)	(7)
010. Panggul	1	2	-	-	30	33
020. Munjungan	1	2	-	-	29	32
030. Watulimo	1	3	-	-	64	68
040. Kampak	1	2	-	-	18	21
050. Dongko	1	1	-	-	18	20
060. Pule	1	1	-	1	22	25
070. Karangany	1	5	1	2	40	49
071. Suruh	-	-	-	-	19	19
080. Gandusari	1	1	1	-	33	36
090. Durenan	1	1	1	1	44	48
100. Pogalan	1	3	1	-	37	42
110. Trenggalek	1	23	2	2	86	114
120. Tugu	1	2	-	1	35	39
130. Bendungan	1	1	-	-	17	19
<b>Kabupaten Trenggalek</b>	<b>13</b>	<b>47</b>	<b>6</b>	<b>7</b>	<b>492</b>	<b>565</b>

Sumber/Source: Dinas Koperasi dan Usaha Mikro dan Perdagangan Kabupaten Trenggalek


# 10

## PENGELUARAN PENDUDUK Population Expenditure

Rata-rata Pengeluaran per Kapita Sebulan

Komoditas Makanan (Rupiah), 2021

Monthly Average Expenditure per Capita by Food Commodity (rupiahs), 2021



Persentase pengeluaran perkapita untuk makanan pada tahun 2021 di Kabupaten Trenggalek sebesar 52,92%.

The percentage of expenditure per capita for food in 2021 in Trenggalek Regency is 52,92%.





**PENJELASAN TEKNIS**

Pengeluaran rata-rata per kapita adalah biaya yang dikeluarkan untuk konsumsi semua anggota rumah tangga selama sebulan baik yang berasal dari pembelian, pemberian maupun produksi sendiri dibagi dengan banyaknya anggota rumah tangga dalam rumah tangga tersebut.

**TECHNICAL NOTES**

*Per capita Average Expenditure is the cost spent for all household members consumption during the month, whether from purchasing, giving or own production, divided by the number of household members in the household.*

<https://trenggalekkab.bps.go.id>

**ULASAN**

Pengeluaran perkapita sebulan di Trenggalek tahun 2021 untuk bukan makanan adalah sebesar Rp 372.534. Nilai ini menurun dibandingkan pengeluaran bukan makanan di tahun 2020 yaitu Rp 439.881. Sedangkan untuk pengeluaran bahan makanan, nilainya sedikit lebih besar dibandingkan dengan bukan makanan yaitu sebesar Rp 418.705. Nilai ini juga lebih kecil dibandingkan pengeluaran bahan makanan di tahun 2020 yaitu Rp. 423.843.

Persentase pengeluaran perkapita untuk makanan pada tahun 2021 di Kabupaten Trenggalek sebesar 52,92 persen. Persentase ini meningkat dibandingkan kondisi tahun 2020 yaitu sebesar 49,07 persen. Sedangkan Persentase pengeluaran perkapita untuk non makanan pada tahun 2021 yaitu 47,08 persen, menurun dibandingkan tahun 2020 sebesar 50,93 persen.

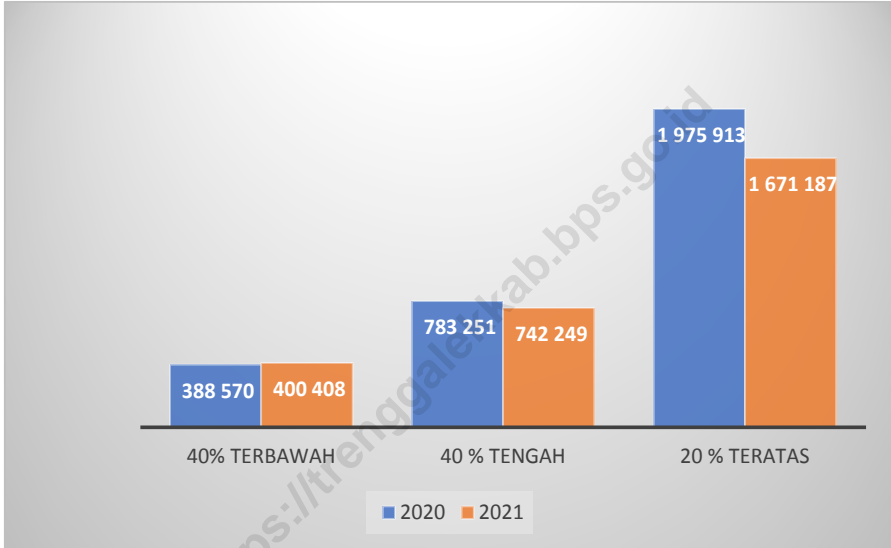
**DESCRIPTION**

*Monthly per capita expenditure in Trenggalek in 2021 for non-food is Rp 372.534. This value decreased compared to non-food expenditure in 2020 which was Rp 439.881. As for the expenditure of foodstuffs, the value is slightly greater than non-food which is Rp 418.705. This value is also smaller than the expenditure of foodstuffs in 2020, namely Rp. 423.843.*

*The percentage of expenditure per capita for food in 2021 in Trenggalek Regency is 52,92. This percentage is higher compared to the conditions in 2020 which amounted to 49,07 percent. While the percentage of per capita expenditure for non-food in 2021 is 47,08 percent, it's decreased compared to 2020 of 50,93 percent.*

**Gambar** 10.1  
**Figures**

**Rata-rata Pengeluaran Per Kapita Sebulan menurut Golongan Pengeluaran di Kabupaten Trenggalek, 2020 dan 2021**



Sumber/Source : BPS, Survei Sosial Ekonomi Nasional (Susenas) Maret/BPS-Statistics Indonesia, National Socioeconomic Survey March





**Tabel**  
**Table** 10.1

**Rata-rata Pengeluaran per Kapita Sebulan Menurut Kelompok Komoditas (rupiah) di Kabupaten Trenggalek, 2020 dan 2021**  
**Monthly Average Expenditure per Capita by Commodity Group (rupiahs) in Trenggalek Regency, 2020 and 2021**

<b>Kelompok Komoditas/Commodity Group</b>	<b>2020</b>	<b>2021</b>
(1)	(2)	(3)
<b>Makanan/Food</b>		
Padi-padian/ <i>Cereals</i>	57 917,61	61 520
Umbi-umbian/ <i>Tubers</i>	3 952,89	4 540
Ikan/udang/cumi/kerang/ <i>Fish/shrimp/common squid/shells</i>	27 126,64	28 160
Daging/ <i>Meat</i>	14 579,58	13 809
Telur dan susu/ <i>Eggs and milk</i>	25 799,51	23 456
Sayur-sayuran/ <i>Vegetables</i>	36 011,97	49 855
Kacang-kacangan/ <i>Legumes</i>	9 911,67	12 236
Buah-buahan/ <i>Fruits</i>	26 992,33	16 720
Minyak dan kelapa/ <i>Oil and coconut</i>	17 492,80	19 155
Bahan minuman/ <i>Beverage stuffs</i>	15 326,02	15 076
Bumbu-bumbuan/ <i>Spices</i>	6 561,80	7 933
Konsumsi lainnya/ <i>Miscellaneous food items</i>	5 253,17	6 483
Makanan dan minuman jadi/ <i>Prepared food and beverages</i>	134 209,35	117 838
Rokok/ <i>Cigarettes</i>	42 707,71	41 705
<b>Jumlah makanan/Total food</b>	<b>423 843,05</b>	<b>418 705</b>
<b>Bukan makanan/Non-food</b>		
Perumahan dan fasilitas rumah tangga/ <i>Housing and household facilities</i>	178 760,45	175 184
Aneka komoditas dan jasa/ <i>Goods and services</i>	108 777,50	85 415
Pakaian, alas kaki, dan tutup kepala/ <i>Clothing, footwear, and headgear</i>	26 580,67	19 184
Komoditas tahan lama/ <i>Durable goods</i>	79 701,60	52 051
Pajak, pungutan, dan asuransi/ <i>Taxes and insurance</i>	27 975,89	26 875
Keperluan pesta dan upacara/kenduri/ <i>Parties and ceremonies</i>	18 085,53	13 824
<b>Jumlah bukan makanan/Total non-food</b>	<b>439 881,65</b>	<b>372 534</b>
<b>Jumlah/Total</b>	<b>863 724,70</b>	<b>791 239</b>

Sumber/Source: BPS, Survei Sosial Ekonomi Nasional (Susenas) Maret/BPS-Statistics Indonesia, National Socioeconomic Survey March

**Tabel**  
**Table** 10.2

**Persentase Pengeluaran per Kapita Sebulan Menurut Kelompok Komoditas di Kabupaten Trenggalek, 2020 dan 2021**  
**Percentage of Monthly Expenditure per Capita by Commodity Group in Trenggalek Regency, 2020 and 2021**

<b>Kelompok Komoditas/Commodity Group</b>	<b>2020</b>	<b>2021</b>
(1)	(2)	(3)
<b>Makanan/Food</b>		
Padi-padian/ <i>Cereals</i>	6,71	7,78
Umbi-umbian/ <i>Tubers</i>	0,46	0,57
Ikan/udang/cumi/kerang/ <i>Fish/shrimp/common squid/shells</i>	3,14	3,56
Daging/ <i>Meat</i>	1,69	1,75
Telur dan susu/ <i>Eggs and milk</i>	2,99	2,96
Sayur-sayuran/ <i>Vegetables</i>	4,17	6,30
Kacang-kacangan/ <i>Legumes</i>	1,15	1,55
Buah-buahan/ <i>Fruits</i>	3,13	2,11
Minyak dan kelapa/ <i>Oil and coconut</i>	2,03	2,42
Bahan minuman/ <i>Beverage stuffs</i>	1,77	1,91
Bumbu-bumbuan/ <i>Spices</i>	0,76	1,00
Konsumsi lainnya/ <i>Miscellaneous food items</i>	0,61	0,82
Makanan dan minuman jadi/ <i>Prepared food and beverages</i>	15,54	14,89
Rokok/ <i>Cigarettes</i>	4,94	5,27
<b>Jumlah makanan/Total food</b>	<b>49,07</b>	<b>52,92</b>
<b>Bukan makanan/Non-food</b>		
Perumahan dan fasilitas rumah tangga/ <i>Housing and household facilities</i>	20,70	22,14
Aneka komoditas dan jasa/ <i>Goods and services</i>	12,59	10,80
Pakaian, alas kaki, dan tutup kepala/ <i>Clothing, footwear, and headgear</i>	3,08	2,42
Komoditas tahan lama/ <i>Durable goods</i>	9,23	6,58
Pajak, pungutan, dan asuransi/ <i>Taxes and insurance</i>	3,24	3,40
Keperluan pesta dan upacara/kenduri/ <i>Parties and ceremonies</i>	2,09	1,75
<b>Jumlah bukan makanan/Total non-food</b>	<b>50,93</b>	<b>47,08</b>
<b>Jumlah/Total</b>	<b>100,00</b>	<b>100,00</b>

Sumber/Source: BPS, Survei Sosial Ekonomi Nasional (Susenas) Maret/BPS-Statistics Indonesia, National Socioeconomic Survey March

**Tabel**  
**Table** 10.3

**Rata-rata Pengeluaran Per Kapita Sebulan menurut Golongan Pengeluaran di Kabupaten Trenggalek, 2020 dan 2021**  
*Average of Population by Per Capita Spending Group a Month in Trenggalek Regency, 2020 and 2021*

<b>Golongan Pengeluaran</b> <i>Spending Group</i> <b>(Rp)</b>	<b>2020</b>	<b>2021</b>
(1)	(2)	(3)
40% terbawah	388 570	400 408
40 % tengah	783 251	742 249
20 % teratas	1 975 913	1 671 187
<b>Rata-rata</b>	<b>863 725</b>	<b>791 239</b>

Sumber/Source: BPS, Survei Sosial Ekonomi Nasional (Susenas) Maret/BPS-Statistics Indonesia, National Socioeconomic Survey March



# 11

## PERDAGANGAN Trade

### JUMLAH SARANA PERDAGANGAN (PASAR) DI KABUPATEN TRENGGALEK Number of Trading Facilities (MARKET) in Trenggalek Regency



Jumlah Pasar di Kabupaten Trenggalek pada tahun 2021 adalah 23 pasar.  
Jumlah ini tidak mengalami perubahan dibandingkan tahun 2020.

The number of markets in Trenggalek Regency in 2021 is 23 markets. This number has not been changed compared to 2020.



**PENJELASAN TEKNIS****TECHNICAL NOTES**

- |   |  |
|---|--|
| <p>1. Sistem pencatatan Statistik Ekspor dan Impor adalah "General Trade" dengan wilayah pencatatan meliputi seluruh wilayah kepabeanaan Indo-nesia.</p>  | <p>1. <i>The recording of export and import statistics is based on General Trade System covering all Indonesian customs areas.</i></p>   |
| <p>2. Pengesahan dokumen kepabeanaan ekspor dan impor dilakukan oleh Bea dan Cukai berdasarkan per-setujuan muat/bongkar barang.</p>  | <p>2. <i>The legalization of customs export and import documents is conducted by the Customs and Excise Office.</i></p>  |
| <p>3. Data ekspor berasal dari dokumen kepabeanaan BC 3.0 atau yang disebut dokumen Pemberitahuan Ekspor Barang (PEB) yang diisi oleh eksportir.</p>  | <p>3. <i>The export data are compiled based on customs export documents BC 3.0 or known as Export Declarations (PEB), filled by exporters.</i></p>   |
| <p>4. Data impor berasal dari dokumen kepabeanaan BC 2.0 atau yang disebut dokumen Pemberitahuan Impor Barang (PIB), Pemberitahuan Impor Barang Khusus (PIBK), Pemberitahuan Pabean Free Trade Zone (PPFTZ) dan dokumen kepabeanaan BC 2.3 yang mencatat impor barang dari Luar Negeri ke Kawasan Be-rikat.</p> | <p>4. <i>The import data are compiled based on customs import documents BC 2.0 or known as Import Declarations Form (PIB), Import Declarations Form for Special Commodity (PIBK), Customs Declaration Form for Free Trade Zone (PPFTZ), and customs import documents BC 2.3 which records import goods from foreign country to Bounded Zones Area.</i></p> |
| <p>5. Barang-barang yang dikirim ke luar negeri untuk diolah dicatat sebagai ekspor, sedangkan hasil olahan yang dikembalikan ke Indonesia dicatat sebagai impor.</p>   | <p>5. <i>Goods send abroad for processing purposes are recorded as export while its product sent to Indonesia are recorded as import.</i></p>  |
| <p>6. Barang-barang luar negeri yang diolah di dalam negeri dicatat se-bagai barang impor meskipun</p>  | <p>6. <i>Foreign goods processed in Indonesia are still recorded as imports although the products will be</i></p>  |

- ba-rang olahan tersebut akan kembali ke luar negeri.
7. Barang-barang yang tidak dicakup dalam pencatatan:
- Pakaian dan barang-barang perhiasan penumpang.
  - Barang-barang bawaan penumpang dari/ke luar negeri untuk dipakai sendiri, kecuali lemari es, pesawat televisi, dan sebagainya.
  - Barang-barang untuk keperluan perwakilan kedutaan suatu negara.
  - Barang-barang ekspedisi dan ekshibisi atau pameran.
  - Barang-barang untuk militer yang diimpor langsung oleh angkatan bersenjata
  - Pembungkus/peti kemas untuk diisi kembali.
  - Uang dan surat-surat berharga.
  - Barang-barang contoh
8. Sistem pengolahan dokumen im-por/ekspor Indonesia adalah sistem "Carry Over" yaitu dokumen di-tunggu selama satu bulan, setelah bulan berjalan, sedangkan do-kumen-dokumen yang terlambat akan diolah pada bulan berikutnya. Dengan demikian dokumen bulan-bulan sebelumnya yang terlambat diterima dan masuk pada bulan berjalan, diperlakukan sebagai do-kumen bulan pengolahan.
- sent to abroad.*
7. *The following goods are not included in the statistics:*
- Clothings and passengers' jewelry.*
  - Luggage of passengers for own use, except refrigerators, television sets, etc.*
  - Goods imported/exported for the use of foreign representative countries/embassies.*
  - Goods for expeditions, and shows or exhibitions.*
  - Military goods directly imported by the Armed Forces.*
  - Packings/containers to be refilled.*
  - Bank notes and securities*
  - Sample goods*
8. *The carry-over system is used in processing Indonesian export and import documents. Documents are processed one month after the current month, while those received later will be processed for the succeeding month. This means previous documents received in the current month will be treated as processed documents.*



- |  |  |
|--|--|
| <p>9. Pelabuhan Muat adalah buhan darimana barang diangkut ke luar negeri atau diekspor</p>                        | <p>9. <i>Port of loading is port where the goods are transported out of the country or exported.</i></p> |
| <p>10. Negara tujuan adalah negara tujuan akhir yang diketahui untuk barang ekspor yang dikirim ke luar negeri</p> | <p>10. <i>Country of destination is country that is known to export goods sent abroad.</i></p>           |
| <p>11. Jenis komoditi adalah barang ekspor yang dicatat sesuai kode Harmonized System (HS)</p>                     | <p>11. <i>Type commodity is exported goods recorded based on Harmonized System (HS) code.</i></p>        |

<https://trenggalekkab.bps.go.id>

**ULASAN**

Jumlah Pasar di Kabupaten Trenggalek pada tahun 2021 adalah 23 pasar. Jumlah ini tidak mengalami perubahan dibandingkan tahun 2020.

**DESCRIPTION**

*The number of markets in Trenggalek Regency in 2021 is 23 markets. This number has not been changed compared to 2020.*

<https://trenggalekkab.bps.go.id>

**Tabel 11.1** Jumlah Sarana Perdagangan Menurut Jenisnya di Kabupaten Trenggalek, 2019–2021  
**Number of Trading Facilities by Type of Facility in Trenggalek Regency, 2019–2021**

Jenis Sarana Perdagangan Type of Trading Facilities	2019	2020	2021
(1)	(2)	(3)	(4)
Pasar/Market	23	23	23
Toko/Store	48	48	48
Kios	...	...	...
Warung	...	...	...
<b>Jumlah/Total</b>	<b>71</b>	<b>71</b>	<b>71</b>

Catatan/Note: Data toko, Kios dan warung tidak tersedia

Sumber/Source: Dinas Koperasi dan Usaha Mikro dan Perdagangan Kabupaten Trenggalek



# 12

## SISTEM NERACA REGIONAL System of Regional Accounts

### Produk Domestik Regional Bruto (PDRB) Trenggalek, 2021

Gross Regional Domestic Product (PDRB) Trenggalek, 2021

#### PDRB ADHB 2021

GRDP at Current Market Price 2021

Rp 19.198,2 Miliar  
Billion

Sektor Pertanian masih jadi penopang utama perekonomian Kabupaten Trenggalek di Tahun 2021 dari sisi Lapangan Usaha mencapai

27,00 %

*Agricultural sector is still the main support of the economy of Trenggalek Regency in 2021 by Industry reaching*



#### PDRB ADHK 2021

GRDP at Current Market Price 2021

Rp 12.959 Miliar  
Billion

Konsumsi Rumah Tangga menjadi faktor utama perekonomian Kabupaten Trenggalek di Tahun 2021 dari sisi Pengeluaran mencapai

70,55 %

*Household Consumption becomes the main factor of the economy Trenggalek Regency in 2021 in terms of Expenditure reach*



Sektor yang mengalami kontraksi paling parah adalah Pertanian, Kehutanan, dan Perikanan.

*The sectors that experienced the most severe contraction were Agriculture, Forestry, and Fishing*

-0,72

3,66

Sektor yang mengalami pertumbuhan terbesar adalah sektor Jasa Lainnya  
*Sectors with highest growth rate are the Other Services*



**PENJELASAN TEKNIS**

1. Penghitungan statistik neraca nasional mengikuti buku petunjuk yang diterbitkan oleh Perserikatan Bangsa Bangsa (PBB) dikenal sebagai Sistem Neraca Nasional (SNN). SNN adalah rekomendasi internasional tentang bagaimana menyusun ukuran aktivitas ekonomi yang sesuai dengan standar neraca baku yang didasarkan pada prinsip-prinsip ekonomi. Rekomendasi yang dimaksud dinyatakan dalam sekumpulan konsep, definisi, klasifikasi, dan aturan neraca yang disepakati secara internasional dalam mengukur indikator tertentu seperti Produk Domestik Bruto (PDB). Salah satu bentuk adaptasi pencatatan statistik nasional adalah melakukan perubahan tahun dasar PDB Indonesia dari tahun 2000 ke 2010. Perubahan tahun dasar PDB dilakukan dengan mengadopsi rekomendasi PBB yang tertuang dalam Sistem Neraca Nasional 2008 (SNA 2008).
2. Produk Domestik Bruto pada tingkat nasional serta Produk Domestik Regional Bruto (PDRB) pada tingkat regional (provinsi) menggambarkan kemampuan suatu wilayah untuk menciptakan nilai tambah pada suatu waktu tertentu. Untuk menyusun PDB maupun PDRB digunakan 2 (dua)

**TECHNICAL NOTES**

1. *The method used to estimate national accounts statistics is based on the standard guidelines formed by United Nation known as System of National Accounts (SNA). SNA is the internationally agreed standard set of recommendations on how to compile measures of economic activity in accordance with strict accounting conventions based on economic principles. The recommendations are expressed in term of a set of concepts, definitions, classifications and accounting rules that comprise the internationally agreed standard for measuring indicators such as Gross Domestic Product (GDP). One of the improvement in the national statistical system is to rebase GDP form base year 2000 to 2010 in order to capture current economic condition. It is in line with the United Nations (UN) recommendation on 2008 SNA.*
2. *The basic measure of the value added arising from economic activity is known as Gross Domestic Product at the national level and Gross Regional Domestic Product (GRDP) at the regional level (provinces/regencies/municipalities). To compile these statistics, two approaches have been used, i.e. "production appro-*

pendekatan, yaitu lapangan usaha dan pengeluaran. Keduanya menyajikan komposisi data nilai tambah dirinci menurut sumber ke-giatan ekonomi (lapangan usaha) dan menurut komponen penggunaannya. PDB maupun PDRB dari sisi lapangan usaha merupakan penjumlahan seluruh komponen nilai tambah bruto yang mampu diciptakan oleh sektor-sektor ekonomi atas berbagai aktivitas produksinya. Sedangkan dari sisi pengeluaran menjelaskan tentang penggunaan dari nilai tambah tersebut.

3. PDB menurut lapangan usaha mengalami perubahan klasifikasi dari 9 lapangan usaha menjadi 17 lapangan usaha. PDB menurut lapangan usaha dirinci menurut total nilai tambah dari seluruh sektor ekonomi yang mencakup lapangan usaha Pertanian, Kehutanan, dan Perikanan; Pertambangan dan Penggalian; Industri Pengolahan; Pengadaan Listrik dan Gas; Pengadaan Air, Pengelolaan Sampah, Limbah dan Daur Ulang; Konstruksi; Perdagangan Besar dan Eceran, Reparasi Mobil dan Sepeda Motor; Transportasi dan Pergudangan; Penyediaan Akomodasi dan Makanan Minum; Informasi dan Komunikasi; Jasa Keuangan dan Asuransi; Real Estat; Jasa Perusahaan; Administrasi Pemerintahan, Pertahanan

*ach" and "expenditure approach". The first approach is to measure value added produced by various kinds of economic activities, while the second approach is to measure final uses of the country's output. In other words, GDP/GRDP is the sum of total value added produced by all economic industries (activities) and the way of using it.*

3. *GDP by industry classification changes from 9 sectors to 17 industries. GDP by industry is classified by types of economic activities such as Agriculture, Forestry and Fishing; Mining and Quarrying; Manufacturing; Electricity and Gas; Water supply, Sewerage, Waste Management and Remediation Activities; Construction; Wholesale and Retail Trade; Repair of Motor Vehicles and Motorcycles; Transportation and Storage; Accommodation and Food Service Activities; Information and Communication; Financial and Insurance Activities; Real Estate Activities; Business Activities; Public Administration; Defence and Compulsory Social Security; Education; Human Health and Social Work Activities; and Other Services Activities.*



- dan Jaminan Sosial Wajib; Jasa Pendidikan; Jasa Kesehatan dan Kegiatan Sosial; dan Jasa lainnya.
4. PDB menurut pengeluaran mengalami perubahan klasifikasi dimana pengeluaran konsumsi Lembaga Non Profit yang Melayani Rumah Tangga (LNPR) yang sebelumnya termasuk bagian dari pengeluaran konsumsi rumah tangga menjadi komponen terpisah. Sehingga klasifikasi PDB menurut pengeluaran dirinci menjadi 7 komponen yaitu komponen pengeluaran konsumsi rumah tangga, pengeluaran konsumsi LNPR, pengeluaran konsumsi pemerintah, pembentukan modal tetap bruto, perubahan inventori, ekspor barang dan jasa, dan impor barang dan jasa.
  5. Pengeluaran konsumsi rumah tangga mencakup berbagai pengeluaran konsumsi akhir rumah tangga atas barang dan jasa untuk memenuhi kebutuhan individu ataupun kelompok secara langsung. Pengeluaran rumah tangga di sini mencakup makanan dan minuman selain restoran; pakaian, alas kaki dan jasa perawatannya; perumahan dan perlengkapan rumah tangga; kesehatan dan pendidikan; transportasi dan komunikasi; restoran dan hotel serta lainnya.
  6. Pengeluaran Konsumsi Pemerintah terdiri dari Pengeluaran Konsumsi Individu
4. *GDP by expenditure classification changes where consumption expenditure Non-profit Institutions Serving Households (NPISH) previously included as part of household consumption expenditure is taken out into separate component. So that, GDP by type of expenditures is classified into: household consumption expenditure, NPISH consumption expenditure, government consumption expenditure, gross fixed capital formation, changes in inventories, exports of goods and services, and imports of goods and services.*
  5. *Household consumption expenditures consist of expenditures incurred by households, which are used for both individual or collective needs. Household consumptions are classified into food and beverages other than restaurants; clothing, footwear, and related maintenance services; housing and household e-equipment; health and education; transport and communication; re-staurants and hotels; and others.*
  6. *Government consumption expenditure consists of Individual Consumption Expenditure and Collective*

dan Pengeluaran Konsumsi Kolektif. Barang dan jasa individu merupakan barang dan jasa privat, dimana ciri-ciri barang privat adalah a) Scarcity, yaitu ada kelangkaan/keterbatasan dalam jumlah; b) Excludable consumption, yaitu konsumsi suatu barang dapat dibatasi hanya pada mereka yang memenuhi persyaratan tertentu (biasanya harga); c) Rivalrous competition, yaitu konsumsi oleh satu konsumen akan mengurangi atau menghilangkan kesempatan pihak lain untuk melakukan hal serupa. Contoh barang dan jasa yang dihasilkan pemerintah dan tergolong sebagai barang dan jasa individu adalah jasa pelayanan kesehatan pemerintah di rumah sakit/puskesmas dan jasa pendidikan di sekolah/universitas negeri. Sedangkan barang dan jasa kolektif ekuivalen dengan barang publik yang memiliki ciri a) Non rivalry, yaitu penggunaan satu konsumen terhadap suatu barang tidak mengurangi kesempatan konsumen lain untuk juga mengkonsumsi barang tersebut; b) Non excludable, yaitu apabila suatu barang publik tersedia, maka tidak ada yang dapat menghalangi siapapun untuk memperoleh manfaat dari barang tersebut atau dengan kata lain setiap orang memiliki akses ke barang tersebut. Contoh barang dan jasa yang dihasilkan

*Con-sumption Expenditure. Individual goods and services are private goods and services, which the characteristics of private goods is a) Scarcity, that there is a scarcity /limited in number; b) Excludable consumption, the consumption of goods can be limited only to those who meet certain requirements (usually the price); c) Rivalrous competition, ie consumption by the consumer will reduce or eliminate the chance of another party to do so. Examples of goods and services produced by government and classified as goods and services of individuals is the government health services in hospitals/health centers and education services in schools/universities. Collective goods and services equivalent to public goods characterized by a) Non-rivalry, namely the use of a consumer for an item does not reduce the chance of another consumer to also consume goods; b) Non-excludable, i.e. when a public good available, then nothing can hinder anyone to benefit from the goods or in other words everyone has access to the goods. Examples of goods and services produced by government and classified as collective goods and services is carried military defense services and the police's security.*

peme-rintah dan tergolong sebagai barang dan jasa kolektif adalah jasa perta-hanan yang dilakukan TNI dan kea-manan yang dilakukan kepolisian.

7. Pembentukan Modal Tetap Bruto (PMTB) mencakup pengadaan, pembuatan, dan pembelian barang modal. Barang modal dimaksud adalah barang-barang yang digunakan untuk proses produksi, tahan lama atau yang mempunyai umur pemakaian lebih dari satu tahun seperti bangunan, mesin-mesin dan alat angkutan. Termasuk pula di sini perbaikan besar (berat) yang sifatnya memperpanjang umur atau me-ngubah bentuk atau kapasitas ba-rang modal tersebut. Pengeluaran barang modal untuk keperluan mili-ter juga dicakup sebagai PMTB. Kla-sifikasi komponen PMTB dibagi menjadi 6 (enam) sub komponen yaitu Konstruksi; Mesin dan Perala-tan; Kendaraan; Peralatan Lainnya; Cultivated Biological Resources (CBR) dan Produk Kekayaan Inte-lektual.
7. *Gross Fixed Capital Formation (GFCF) includes procurement, ma-nufacture, and the purchase of capital goods. Capital goods are goods which are used for the production process, durable or have a service life of more than one year such as buildings, machinery, and transportation equipment. Including here: huge improvement that are to extend the life or changing the shape or the capacity of the capital goods. Capital expenditures for military purposes are also covered as GFCF. GFCF component are classified into six sub-compo-nents: Construction; Machinery and Equipment; vehicle; Other equip-ment; Cultivated Biological Resour-ces (CBR) and Intellectual Property Product.*
8. Ekspor barang dan jasa merupakan transaksi perdagangan barang dan jasa dari penduduk (residen) ke bukan penduduk (nonresiden). Impor barang dan jasa adalah transaksi perdagangan dari bukan penduduk ke penduduk. Ekspor atau impor barang terjadi
8. *Exports of goods and services consist of transactions of goods and services from residents to non-residents. Imports of goods and services consist of transaction of goods and services from non-residents to residents. Exports and imports of goods occur when*

pada saat terjadi perubahan hak kepemilikan barang antara penduduk dengan bukan penduduk (dengan atau tanpa perpindahan fisik barang tersebut). Pada PDB dengan tahun dasar 2010, ekspor dan impor barang dirinci menjadi nonmigas dan migas.

*there are changes in ownership of goods between residents and non-residents (with or without physical movements of goods across frontiers). On the GDP at 2010 basic year, exports and imports of goods specified into non oil and gas and oil and gas.*

9. Produk Domestik Bruto maupun agregat turunannya disajikan dalam 2 (dua) versi penilaian, yaitu atas dasar "harga berlaku" dan atas dasar "harga konstan". Disebut se-bagai harga berlaku karena seluruh agregat dinilai dengan menggunakan harga pada tahun berjalan, sedangkan harga konstan penilaiannya didasarkan kepada harga satu tahun dasar tertentu, dalam publikasi ini digunakan harga tahun 2010.

9. *GDP and its aggregations are presented in two forms: at current market prices and at constant base year market prices. In presenting current market prices, all aggregates are valued at current market prices, while base year constant market prices are shown by valuing all aggregates at fixed base year prices. Year of 2010 is used as the base year in this publication.*

10. Laju pertumbuhan Produk Domestik Bruto diperoleh dari perhitungan PDB atas dasar harga konstan. Di-peroleh dengan cara mengurangi nilai PDB pada tahun ke-n terhadap nilai pada tahun ke n-1 (tahun se-belumnya), dibagi dengan nilai pada tahun ke n-1, dikalikan dengan 100 persen. Laju pertumbuhan menunjukkan perkembangan agregat pendapatan dari satu waktu tertentu terhadap waktu sebelumnya.

10. *Growth rate of Gross Domestic Product is derived from GDP at constant market prices. It is obtained by subtracting the value of GDP year n with the value of GDP year n-1, divided by the value of GDP year n-1 then multiplied by 100 percent. The growth rate of GDP explains the income growth during the given period.*

**ULASAN**

Produk Domestik Regional Bruto (PDRB) Atas dasar Harga Berlaku tahun 2021 sebesar Rp 19.198,2 miliar. Nilai ini meningkat dibandingkan PDRB atas dasar harga berlaku tahun 2020. Kondisi perekonomian yang meningkat salah satunya merupakan akibat pandemi Covid-19 yang mulai mereda. Dari nilai PDRB tersebut sektor pertanian masih jadi penopang utama perekonomian Kabupaten Trenggalek di tahun 2021 dengan sumbangannya mencapai 27,00 persen. Dua sektor penyumbang terbesar PDRB berikutnya adalah industri pengolahan dan perdagangan besar dan eceran, reparasi mobil dan sepeda motor. Sumbangan dari kedua sektor tersebut berturut-turut sebesar 17,98 dan 15,53 persen.

Laju Pertumbuhan PDRB Kabupaten Trenggalek mencapai 3,65 persen. Sektor yang masih mengalami kontraksi adalah Pertanian, Kehutanan, dan Perikanan yang mencapai -0,72. Sektor yang mengalami pertumbuhan yang tinggi adalah sektor Jasa Lainnya dan Perdagangan Besar dan Eceran; Reparasi Mobil dan Sepeda Motor dengan pertumbuhan berturut-turut sebesar 3,66 dan 7,46 persen.

**DESCRIPTION**

*Gross Regional Domestic Product (GDP) at current market Prices in 2021 amounted to Rp 19.198,2 billion. This value increases compared to GDP at current market Prices in 2020. The inclining economic condition is caused by condition of Covid-19 pandemic become . From the value of gdp, the agricultural sector is still the main support of the economy of Trenggalek Regency in 2021 with its contribution reaching 27,00 percent. The next two largest contributor sectors of GDP are the manufacturing and wholesale and retail trade; repair of motor vehicles and motorcycles. Contributions from both sectors were 17,98 and 15,53 percent respectively.*

*The growth rate of PDRB in Trenggalek district reached 3,65 percent. The sectors that experienced the most severe contraction were Agriculture, Forestry, and Fishing which reached -0,72. Sectors with a high and positive growth rate are the other services and Wholesale and Retail Trade sector as well as the information and communication sectors with successive growth of 3,66 and 7.46 percent.*

**Gambar** 12.1  
**Figures**

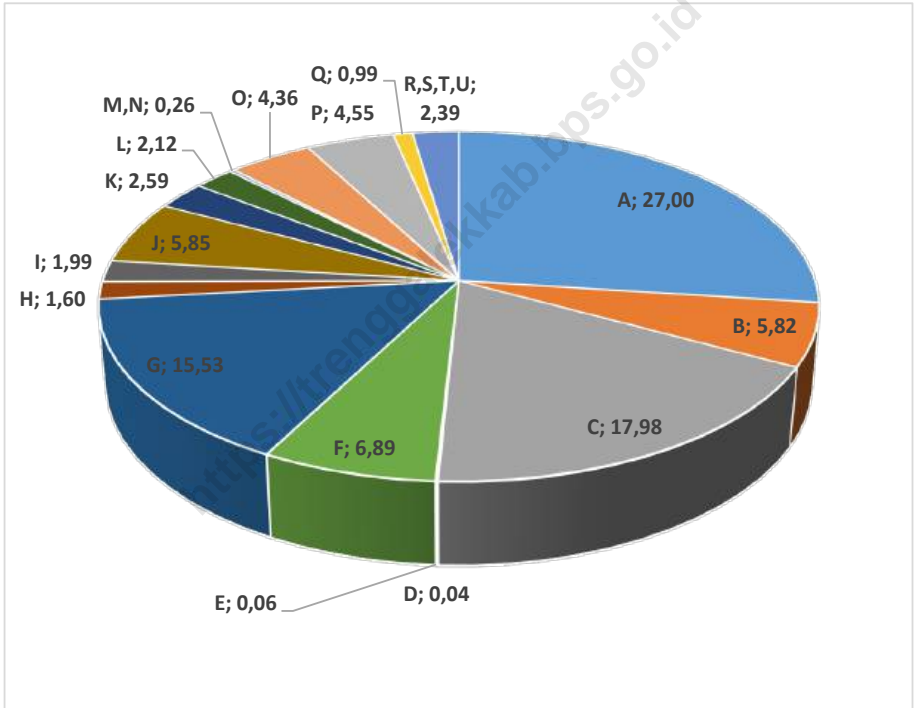
**Laju Pertumbuhan Produk Domestik Regional Bruto Atas Dasar Harga Konstan 2010 Menurut Lapangan Usaha di Kabupaten Trenggalek (persen), 2017–2021**



Sumber/Source: Badan Pusat Statistik Kabupaten Trenggalek  
BPS-Statistik of Trenggalek Regency

**Gambar** 12.2  
**Figures**

**Distribusi Persentase Produk Domestik Regional Bruto Atas Dasar Harga Berlaku Menurut Lapangan Usaha di Kabupaten Trenggalek, 2021**



Sumber/Source : Badan Pusat Statistik

**Tabel** 12.1. **Produk Domestik Regional Bruto Atas Dasar Harga Berlaku Menurut Lapangan Usaha di Kabupaten Trenggalek (juta rupiah), 2017–2021**  
**Gross Regional Domestic Product at Current Market Prices by Industry in Trenggalek Regency (million rupiahs), 2017–2021**

	Lapangan Usaha/Industry	2017	2018	2019	2020	2021
	(1)	(2)	(3)	(4)	(5)	(6)
A	Pertanian, Kehutanan, dan Perikanan/ <i>Agriculture, Forestry, and Fishing</i>	4 812 778,43	4 922 404,62	5 051 028,68	5 136 532,00	5 183 223,3
B	Pertambangan dan Penggalian/ <i>Mining and Quarrying</i>	1 019 787,43	1 104 889,41	1 146 436,26	1 081 922,31	1 116 800,7
C	Industri Pengolahan/ <i>Manufacturing</i>	2 342 335,04	2 678 880,37	2 992 868,21	3 081 133,42	3 452 704,2
D	Pengadaan Listrik dan Gas/ <i>Electricity and Gas</i>	5 744,22	6 289,60	6 851,70	6 888,28	7 181,9
E	Pengadaan Air; Pengelolaan Sampah, Limbah, dan Daur Ulang/ <i>Water Supply; Sewerage, Waste Management, and Remediation Activities</i>	8 870,93	9 431,82	9 845,03	10 340,03	11 049,9
F	Konstruksi/ <i>Construction</i>	1 244 584,80	1 344 709,26	1 406 591,85	1 305 160,12	1 321 956,1
G	Perdagangan Besar dan Eceran; Reparasi Mobil dan Sepeda Motor/ <i>Wholesale and Retail Trade; Repair of Motor Vehicles and Motorcycles</i>	2 504 677,28	2 774 931,25	3 007 036,52	2 745 155,69	2 980 651,2
H	Transportasi dan Pergudangan/ <i>Transportation and Storage</i>	234 635,38	262 410,84	294 478,22	278 969,88	307 396,2
I	Penyediaan Akomodasi dan Makan Minum/ <i>Accommodation and Food Service Activities</i>	316 481,65	348 913,30	383 458,22	354 862,69	381 178,7
J	Informasi dan Komunikasi/ <i>Information and Communication</i>	838 783,74	896 867,62	979 130,23	1 059 623,18	1 122 695,9



Lanjutan Tabel/*Continued Table* 12.1

	<b>Lapangan Usaha/Industry</b>	<b>2017</b>	<b>2018</b>	<b>2019</b>	<b>2020</b>	<b>2021</b>
	(1)	(2)	(3)	(4)	(5)	(6)
K	Jasa Keuangan dan Asuransi/ <i>Financial and Insurance Activities</i>	431 365,57	464 466,41	491 864,66	490 400,74	497 702,9
L	Real Estat/ <i>Real Estate Activities</i>	313 026,89	348 058,19	379 545,47	393 890,38	406 129,7
M,N	Jasa Perusahaan/ <i>Business Activities</i>	41 168,97	46 273,09	50 737,87	47 655,74	49 444,1
O	Administrasi Pemerintahan, Pertahanan, dan Jaminan Sosial Wajib/ <i>Public Administration and Defence; Compulsory Social Security</i>	679 654,60	754 722,57	838 079,18	838 051,04	836 766,5
P	Jasa Pendidikan/ <i>Education</i>	721 456,35	772 528,50	844 612,44	871 533,75	873 032,5
Q	Jasa Kesehatan dan Kegiatan Sosial/ <i>Human Health and Social Work Activities</i>	134 714,44	147 127,91	162 334,89	178 316,96	191 021,7
R,S,T,U	Jasa Lainnya/ <i>Other Services Activities</i>	431 588,81	471 631,97	508 292,26	434 025,05	459 311,2
	<b>Produk Domestik Regional Bruto/<i>Gross Regional Domestic Product</i></b>	16 081 654,54	17 354 536,72	18 553 191,68	18 314 461,26	19 198 246,6

Sumber/*Source*: Badan Pusat Statistik Kabupaten Trenggalek  
*BPS-Statistik of Trenggalek Regency*

**Tabel**  
**Table** 12.2

**Produk Domestik Regional Bruto Atas Dasar Harga Konstan 2010 Menurut Lapangan Usaha di Kabupaten Trenggalek (juta rupiah), 2017–2021**  
**Gross Regional Domestic Product at 2010 Constant Market Prices by Industry in Trenggalek Regency (million rupiahs), 2017–2021**

	Lapangan Usaha/Industry	2017	2018	2019	2020	2021
	(1)	(2)	(3)	(4)	(5)	(6)
A	Pertanian, Kehutanan, dan Perikanan/ <i>Agriculture, Forestry, and Fishing</i>	3 067 312,61	3 024 719,34	3 039 096,92	3 042 010,94	3 020 035,4
B	Pertambangan dan Penggalian/ <i>Mining and Quarrying</i>	744 698,99	764 773,46	774 844,14	727 139,38	737 034,2
C	Industri Pengolahan/ <i>Manufacturing</i>	1 726 069,02	1 924 941,62	2 103 698,44	2 155 010,07	2 351 544,6
D	Pengadaan Listrik dan Gas/ <i>Electricity and Gas</i>	4 898,48	5 141,97	5 498,17	5 533,47	5 690,9
E	Pengadaan Air; Pengelolaan Sampah, Limbah, dan Daur Ulang/ <i>Water Supply; Sewerage, Waste Management, and Remediation Activities</i>	7 023,50	7 374,20	7 764,52	8 149,47	8 698,8
F	Konstruksi/ <i>Construction</i>	868 507,55	930 594,40	989 897,23	918 126,02	920 363,4
G	Perdagangan Besar dan Eceran; Reparasi Mobil dan Sepeda Motor/ <i>Wholesale and Retail Trade; Repair of Motor Vehicles and Motorcycles</i>	1 968 293,32	2 095 490,15	2 219 967,24	2 010 830,85	2 160 870,7
H	Transportasi dan Pergudangan/ <i>Transportation and Storage</i>	175 129,90	191 447,41	210 415,44	199 068,96	217 938,1
I	Penyediaan Akomodasi dan Makan Minum/ <i>Accommodation and Food Service Activities</i>	221 814,26	240 296,44	258 222,86	236 081,17	241 642,2
J	Informasi dan Komunikasi/ <i>Information and Communication</i>	740 896,76	791 970,85	853 079,61	919 657,87	971 682,5

Lanjutan Tabel/*Continued Table 12.2*

	<b>Lapangan Usaha/Industry</b>	<b>2017</b>	<b>2018</b>	<b>2019</b>	<b>2020</b>	<b>2021</b>
	(1)	(2)	(3)	(4)	(5)	(6)
K	Jasa Keuangan dan Asuransi/ <i>Financial and Insurance Activities</i>	303 321,75	320 789,08	336 061,19	334 749,01	337 865,7
L	Real Estat/ <i>Real Estate Activities</i>	248 994,08	269 018,97	285 395,60	295 245,68	303 526,8
M,N	Jasa Perusahaan/ <i>Business Activities</i>	29 197,31	31 752,23	33 976,69	31 726,46	32 451,0
O	Administrasi Pemerintahan, Pertahanan, dan Jaminan Sosial Wajib/ <i>Public Administration and Defence; Compulsory Social Security</i>	499 568,41	525 618,37	546 354,23	531 895,69	532 770,4
P	Jasa Pendidikan/ <i>Education</i>	533 582,03	568 635,38	611 431,47	629 240,05	639 389,5
Q	Jasa Kesehatan dan Kegiatan Sosial/ <i>Human Health and Social Work Activities</i>	106 489,34	116 199,99	127 162,67	138 509,59	146 420,6
R,S,T,U	Jasa Lainnya/ <i>Other Services Activities</i>	334 060,80	353 094,21	376 588,54	319 410,37	331 093,6
	<b>Produk Domestik Regional Bruto/<i>Gross Regional Domestic Product</i></b>	11 579 858,10	12 161 858,08	12 779 454,95	12 502 385,05	12 959 018,5

Sumber/*Source*: Badan Pusat Statistik Kabupaten Trenggalek  
*BPS-Statistik of Trenggalek Regency*

**Tabel**  
**Table** 12.3

**Distribusi Persentase Produk Domestik Regional Bruto Atas Dasar Harga Berlaku Menurut Lapangan Usaha di Kabupaten Trenggalek, 2017–2021**  
**Percentage Distribution of Gross Regional Domestic Product at Current Market Prices by Industry in Trenggalek Regency, 2017–2021**

	Lapangan Usaha/ <i>Industry</i>	2017	2018	2019	2020	2021
	(1)	(2)	(3)	(4)	(5)	(6)
A	Pertanian, Kehutanan, dan Perikanan/ <i>Agriculture, Forestry, and Fishing</i>	29,93	28,36	27,22	28,05	27,00
B	Pertambangan dan Penggalian/ <i>Mining and Quarrying</i>	6,34	6,37	6,18	5,91	5,82
C	Industri Pengolahan/ <i>Manufacturing</i>	14,57	15,44	16,13	16,82	17,98
D	Pengadaan Listrik dan Gas/ <i>Electricity and Gas</i>	0,04	0,04	0,04	0,04	0,04
E	Pengadaan Air; Pengelolaan Sampah, Limbah, dan Daur Ulang/ <i>Water Supply; Sewerage, Waste Management, and Remediation Activities</i>	0,06	0,05	0,05	0,06	0,06
F	Konstruksi/ <i>Construction</i>	7,74	7,75	7,58	7,13	6,89
G	Perdagangan Besar dan Eceran; Reparasi Mobil dan Sepeda Motor/ <i>Wholesale and Retail Trade; Repair of Motor Vehicles and Motorcycles</i>	15,57	15,99	16,21	14,99	15,53
H	Transportasi dan Pergudangan/ <i>Transportation and Storage</i>	1,46	1,51	1,59	1,52	1,60
I	Penyediaan Akomodasi dan Makan Minum/ <i>Accommodation and Food Service Activities</i>	1,97	2,01	2,07	1,94	1,99
J	Informasi dan Komunikasi/ <i>Information and Communication</i>	5,22	5,17	5,28	5,79	5,85
K	Jasa Keuangan dan Asuransi/ <i>Financial and Insurance Activities</i>	2,68	2,68	2,65	2,68	2,59

Lanjutan Tabel/*Continued Table* 12.3

Lapangan Usaha/ <i>Industry</i>		2017	2018	2019	2020	2021
(1)	(2)	(3)	(4)	(5)	(6)	(6)
L	Real Estat/ <i>Real Estate Activities</i>	1,95	2,01	2,05	2,15	2,12
M,N	Jasa Perusahaan/ <i>Business Activities</i>	0,26	0,27	0,27	0,26	0,26
O	Administrasi Pemerintahan, Pertahanan, dan Jaminan Sosial Wajib/ <i>Public Administration and Defence; Compulsory Social Security</i>	4,23	4,35	4,52	4,58	4,36
P	Jasa Pendidikan/ <i>Education</i>	4,49	4,45	4,55	4,76	4,55
Q	Jasa Kesehatan dan Kegiatan Sosial/ <i>Human Health and Social Work Activities</i>	0,84	0,85	0,87	0,97	0,99
R,S,T,U	Jasa Lainnya/ <i>Other Services Activities</i>	2,68	2,72	2,74	2,37	2,39
<b>Produk Domestik Regional Bruto/<i>Gross Regional Domestic Product</i></b>		<b>100,00</b>	<b>100,00</b>	<b>100,00</b>	<b>100,00</b>	<b>100,00</b>

Sumber/*Source*: Badan Pusat Statistik Kabupaten Trenggalek  
*BPS-Statistik of Trenggalek Regency*

**Tabel**  
**Table** 12.4

**Laju Pertumbuhan Produk Domestik Regional Bruto Atas Dasar Harga Konstan 2010 Menurut Lapangan Usaha di Kabupaten Trenggalek (persen), 2017–2021**  
**Growth Rate of Gross Regional Domestic Product at 2010 Constant Market Prices by Industry in Trenggalek Regency (percent), 2017–2021**

	Lapangan Usaha/ <i>Industry</i>	2017	2018	2019	2020	2021
	(1)	(2)	(3)	(4)	(5)	(6)
A	Pertanian, Kehutanan, dan Perikanan/ <i>Agriculture, Forestry, and Fishing</i>	1,22	-1,39	0,48	0,10	-0,72
B	Pertambangan dan Penggalian/ <i>Mining and Quarrying</i>	6,18	2,70	1,32	-6,16	1,36
C	Industri Pengolahan/ <i>Manufacturing</i>	8,22	11,52	9,29	2,44	9,12
D	Pengadaan Listrik dan Gas/ <i>Electricity and Gas</i>	4,78	4,97	6,93	0,64	2,84
E	Pengadaan Air; Pengelolaan Sampah, Limbah, dan Daur Ulang/ <i>Water Supply; Sewerage, Waste Management, and Remediation Activities</i>	6,52	4,99	5,29	4,96	6,74
F	Konstruksi/ <i>Construction</i>	7,17	7,15	6,37	-7,25	0,24
G	Perdagangan Besar dan Eceran; Reparasi Mobil dan Sepeda Motor/ <i>Wholesale and Retail Trade; Repair of Motor Vehicles and Motorcycles</i>	6,33	6,46	5,94	-9,42	7,46
H	Transportasi dan Pergudangan/ <i>Transportation and Storage</i>	8,90	9,32	9,91	-5,39	9,48
I	Penyediaan Akomodasi dan Makan Minum/ <i>Accommodation and Food Service Activities</i>	8,88	8,33	7,46	-8,57	2,36

Lanjutan Tabel/*Continued Table* 12.4

	<b>Lapangan Usaha/Industry</b>	<b>2017</b>	<b>2018</b>	<b>2019</b>	<b>2020</b>	<b>2021</b>
	(1)	(2)	(3)	(4)	(5)	(6)
J	Informasi dan Komunikasi/ <i>Information and Communication</i>	6,95	6,89	7,72	7,80	5,66
K	Jasa Keuangan dan Asuransi/ <i>Financial and Insurance Activities</i>	4,68	5,76	4,76	-0,39	0,93
L	Real Estat/ <i>Real Estate Activities</i>	5,07	8,04	6,09	3,45	2,80
M,N	Jasa Perusahaan/ <i>Business Activities</i>	6,97	8,75	7,01	-6,62	2,28
O	Administrasi Pemerintahan, Pertahanan, dan Jaminan Sosial Wajib/ <i>Public Administration and Defence; Compulsory Social Security</i>	2,47	5,21	3,95	-2,65	0,16
P	Jasa Pendidikan/ <i>Education</i>	4,31	6,57	7,53	2,91	1,61
Q	Jasa Kesehatan dan Kegiatan Sosial/ <i>Human Health and Social Work Activities</i>	7,48	9,12	9,43	8,92	5,71
R,S,T,U	Jasa Lainnya/ <i>Other Services Activities</i>	5,12	5,70	6,65	-15,18	3,66
	<b>Produk Domestik Regional Bruto/<i>Gross Regional Domestic Product</i></b>	<b>5,02</b>	<b>5,03</b>	<b>5,08</b>	<b>-2,17</b>	<b>3,65</b>

Sumber/*Source*: BPS, berbagai sensus, survei dan sumber lain/*BPS-Statistics Indonesia, various census, survey, and other sources*

**Tabel**  
**Table** 12.5

**Produk Domestik Regional Bruto Atas Dasar Harga  
Berlaku Menurut Jenis Pengeluaran di Kabupaten  
Trenggalek (juta rupiah), 2017–2021**  
*Gross Regional Domestic Product at Current Market Prices  
by Type of Expenditure in Trenggalek Regency (million  
rupiahs), 2017–2021*

<b>Jenis Pengeluaran</b> <i>Type of Expenditure</i>	<b>2017</b>	<b>2018</b>	<b>2019</b>	<b>2020</b>	<b>2021</b>
(1)	(2)	(3)	(4)	(5)	(6)
Pengeluaran Konsumsi Rumah Tangga <i>Household Consumption Expenditure</i>	11 311 808,18	12 309 556,68	13 285 972,42	13 087 008,39	13 517 409,67
Pengeluaran Konsumsi LNPRT <i>NPISH Consumption Expenditure</i>	653 677,19	719 213,96	753 933,18	766 834,80	798 554,02
Pengeluaran Konsumsi Pemerintah <i>Government Consumption Expenditure</i>	1 777 867,47	1 968 646,15	2 122 614,79	2 049 465,15	2 052 946,86
Pembentukan Modal Tetap Bruto <i>Gross Fixed Capital Formation</i>	3 152 981,34	3 439 773,62	3 699 379,28	3 521 076,16	3 610 454,82
Perubahan Inventori <i>Changes in Inventories</i>	16 707,08	18 490,49	19 044,14	7 788,69	8 369,34
Ekspor <i>Exports</i>	6 730 530,06	7 737 965,57	7 795 654,37	7 955 464,93	8 772 555,12
Impor <i>Imports</i>	7 561 916,78	8 839 109,75	9 123 406,50	9 073 176,86	9 562 043,26
<b>Produk Domestik Regional Bruto/Gross Regional Domestic Product</b>	<b>16 081 654,54</b>	<b>17 354 536,72</b>	<b>18 553 191,68</b>	<b>18 314 461,26</b>	<b>19 198 246,56</b>

Sumber/Source: BPS, berbagai sensus, survei dan sumber lain/BPS-Statistics Indonesia, various census, survey, and other sources



**Tabel**  
**Table** 12.6

**Produk Domestik Regional Bruto Atas Dasar Harga Konstan 2010 Menurut Jenis Pengeluaran di Kabupaten Trenggalek (juta rupiah), 2017–2021**  
**Gross Regional Domestic Product at 2010 Constant Market Prices by Type of Expenditure in Trenggalek Regency (million rupiahs), 2017–2021**

Jenis Pengeluaran Type of Expenditure	2017	2018	2019	2020	2021
(1)	(2)	(3)	(4)	(5)	(6)
Pengeluaran Konsumsi Rumah Tangga <i>Household Consumption Expenditure</i>	8 352 940,71	8 753 494,28	9 171 682,30	8 979 118,83	9 143 812,14
Pengeluaran Konsumsi LNPRT <i>NPISH Consumption Expenditure</i>	417 542,81	445 718,24	456 163,46	457 191,42	467 636,63
Pengeluaran Konsumsi Pemerintah <i>Government Consumption Expenditure</i>	1 090 534,81	1 143 440,16	1 195 583,60	1 148 556,97	1 136 763,41
Pembentukan Modal Tetap Bruto <i>Gross Fixed Capital Formation</i>	2 295 990,89	2 433 950,80	2 552 738,41	2 418 428,55	2 435 398,15
Perubahan Inventori <i>Changes in Inventories</i>	10 068,59	10 196,62	10 313,23	4 140,62	4 319,62
Ekspor <i>Exports</i>	4 759 568,74	5 189 634,49	5 309 236,56	5 229 313,57	5 698 996,36
Impor <i>Import</i>	5 346 788,46	5 814 576,50	5 916 262,60	5 734 364,91	5 927 907,81
<b>Produk Domestik Regional Bruto/Gross Regional Domestic Product</b>	<b>11 579 858,10</b>	<b>12 161 858,08</b>	<b>12 779 454,95</b>	<b>12 502 385,05</b>	<b>12 959 018,50</b>

Sumber/Source: BPS, berbagai sensus, survei dan sumber lain/BPS-Statistics Indonesia, various census, survey, and other sources

# 13

## PERBANDINGAN ANTAR KABUPATEN/KOTA

### REGENCY/MUNICIPAL COMPARISON

#### Perbandingan Indeks Pembangunan Manusia Antar Kabupaten/Kota, 2021

Development Index Comparison Inter-Regency/City, 2021

69,74

2020

70,06

2021

**Sampang 62,8**

menjadi kabupaten dengan IPM terendah di Jawa Timur  
the regency with the smallest HDI in East Java

**Surabaya 82,31**

menjadi kota dengan IPM tertinggi di Jawa Timur  
the city with the highest HDI in East Java

**Trenggalek 70,06**

IPM Kabupaten Trenggalek pada tahun 2021 meningkat dibandingkan tahun 2020  
Trenggalek District HDI in 2021 was 70,06, an increase from 69.74 in 2020.

**Kab. Malang 276,58**

menjadi kabupaten dengan jumlah penduduk miskin terbanyak di Jawa Timur (ribu)  
the regency with the number of poor people is the most in East Java

IPM Trenggalek merupakan peringkat ke-16 diantara 29 Kabupaten di Jawa Timur, dan peringkat 25 diantara keseluruhan kabupaten/kota di Provinsi Jawa Timur.  
Trenggalek HDI is ranked 16th among 29 regencies in East Java, and 25th among all regencies/cities in Jawa Timur Province



**PENJELASAN TEKNIS**

**TECHNICAL NOTES**

1. Penghitungan statistik neraca nasional mengikuti buku petunjuk yang diterbitkan oleh Perserikatan Bangsa Bangsa (PBB) dikenal sebagai Sistem Neraca Nasional (SNN). SNN adalah rekomendasi internasional tentang bagaimana menyusun ukuran aktivitas ekonomi yang sesuai dengan standar neraca baku yang didasarkan pada prinsip-prinsip ekonomi. Rekomendasi yang dimaksud dinyatakan dalam sekumpulan konsep, definisi, klasifikasi, dan aturan neraca yang disepakati secara internasional dalam mengukur indikator tertentu seperti Produk Domestik Bruto (PDB). Salah satu bentuk adaptasi pencatatan statistik nasional adalah melakukan perubahan tahun dasar PDB Indonesia dari tahun 2000 ke 2010. Perubahan tahun dasar PDB dilakukan seiring dengan mengadopsi rekomendasi PBB yang tertuang dalam Sistem Neraca Nasional 2008 (SNA 2008).
  
2. Produk Domestik Bruto pada tingkat nasional serta Produk Domestik Regional Bruto (PDRB) pada tingkat regional (provinsi) menggambarkan kemampuan suatu wilayah untuk menciptakan nilai tambah pada suatu waktu tertentu. Untuk menyusun PDB

1. *The method used to estimate national accounts statistics is based on the standard guidelines formed by United Nation known as System of National Accounts (SNA). SNA is the internationally agreed standard set of recommendations on how to compile measures of economic activity in accordance with strict accounting conventions based on economic principles. The recommendations are expressed in term of a set of concepts, definitions, classifications and accounting rules that comprise the internationally agreed standard for measuring indicators such as Gross Domestic Product (GDP). One of the improvement in the national statistical system is to rebase GDP form base year 2000 to 2010 in order to capture current economic condition. It is in line with the United Nations (UN) recommendation on 2008 SNA.*
  
2. *The basic measure of the value added arising from economic activity is known as Gross Domestic Product at the national level and Gross Regional Domestic Product (GRDP) at the regional level (provinces/regencies/municipalities). To compile*

maupun PDRB digunakan 2 pendekatan, yaitu lapangan usaha dan pengeluaran. Keduanya menyajikan komposisi data nilai tambah dirinci menurut sumber kegiatan ekonomi (lapangan usaha) dan menurut komponen penggunaannya. PDB maupun PDRB dari sisi lapangan usaha merupakan penjumlahan seluruh komponen nilai tambah bruto yang mampu diciptakan oleh sektor-sektor ekonomi atas berbagai aktivitas produksinya. Sedangkan dari sisi pengeluaran menjelaskan tentang penggunaan dari nilai tambah tersebut.

3. PDB menurut lapangan usaha mengalami perubahan klasifikasi dari 9 lapangan usaha menjadi 17 lapangan usaha. PDB menurut lapangan usaha dirinci menurut total nilai tambah dari seluruh sektor ekonomi yang mencakup lapangan usaha Pertanian, Kehutanan, dan Perikanan; Pertambangan dan Penggalian; Industri Pengolahan; Pengadaan Listrik dan Gas; Pengadaan Air, Pengelolaan Sampah, Limbah dan Daur Ulang; Konstruksi; Perdagangan Besar dan Eceran, Reparasi Mobil dan Sepeda Motor; Transportasi dan Pergudangan; Penyediaan Akomodasi dan Makan Minum; Informasi dan Komunikasi; Jasa Keuangan dan Asuransi; Real Estat; Jasa

*these statistics, two approaches have been used, i.e. "production approach" and "expenditure approach". The first approach is to measure value added produced by various kinds of economic activities, while the second approach is to measure final uses of the country's output. In other words, GDP/GRDP is the sum of total value added produced by all economic industries (activities) and the way of using it.*

3. *GDP by industry classification changes from 9 sectors to 17 industries. GDP by industry is classified by types of economic activities such as Agriculture, Forestry and Fishing; Mining and Quarrying; Manufacturing; Electricity and Gas; Water supply, Sewerage, Waste Management and Remediation Activities; Construction; Wholesale and Retail Trade; Repair of Motor Vehicles and Motorcycles; Transportation and Storage; Accommodation and Food Service Activities; Information and Communication; Financial and Insurance Activities; Real Estate Activities; Business Activities; Public Administration; Defence and Compulsory Social Security; Education; Human Health and*

Perusahaan; Administrasi Pemerintahan, Pertahanan dan Jaminan Sosial Wajib; Jasa Pendidikan; Jasa Kesehatan dan Kegiatan Sosial; dan Jasa lainnya.

*Social Work Activities; and Other Services Activities*

4. Laju pertumbuhan Produk Domestik Bruto diperoleh dari perhitungan PDB atas dasar harga konstan. Diperoleh dengan cara mengurangi nilai PDB pada tahun ke-n terhadap nilai pada tahun ke n-1 (tahun sebelumnya), dibagi dengan nilai pada tahun ke n-1, dikalikan dengan 100 persen. Laju pertumbuhan menunjukkan perkembangan agregat pendapatan dari satu waktu tertentu terhadap waktu sebelumnya.

4. *Growth rate of Gross Domestic Product is derived from GDP at constant market prices. It is obtained by subtracting the value of GDP year n with the value of GDP year n-1, divided by the value of GDP year n-1 then multiplied by 100 percent. The growth rate of GDP explains the income growth during the given period.*

**ULASAN**

Jumlah Penduduk Kabupaten Trenggalek pada tahun 2021 sebesar 734,88 ribu jiwa. Jumlah ini merupakan 1,80 persen dari seluruh penduduk Jawa Timur pada tahun 2021 yaitu 40.878,79 ribu jiwa. Kabupaten Trenggalek memiliki nilai pertumbuhan ekonomi sebesar 3,65 persen. Nilai ini berada berada sedikit diatas nilai pertumbuhan ekonomi Provinsi Jawa Timur sebesar 3,57 persen.

Jumlah penduduk miskin di Kabupaten Trenggalek pada tahun 2021 sebanyak 84,89 ribu orang meningkat dibandingkan jumlah penduduk miskin di tahun 2020 yaitu 81,06 ribu orang. Jumlah ini menyumbangkan 1,86 persen dari keseluruhan penduduk miskin di Provinsi Jawa Timur yang berjumlah 4,57 juta orang. Jumlah penduduk miskin di Kabupaten Trenggalek merupakan peringkat 12 terendah diantara keseluruhan kabupaten/ kota di Provinsi Jawa Timur, serta peringkat 4 terendah diantara 29 kabupaten yang ada di Jawa Timur.

Nilai Indeks Pembangunan Manusia di Kabupaten Trenggalek terus menunjukkan peningkatan dari tahun ke tahun. IPM Kabupaten Trenggalek pada tahun 2021 yaitu 70,06, meningkat dibandingkan tahun 2020 sebesar 69,74. IPM Trenggalek merupakan peringkat ke-16 diantara 29 Kabupaten di Jawa Timur, dan peringkat 25 diantara keseluruhan kabupaten/kota di Provinsi Jawa Timur.

**DESCRIPTION**

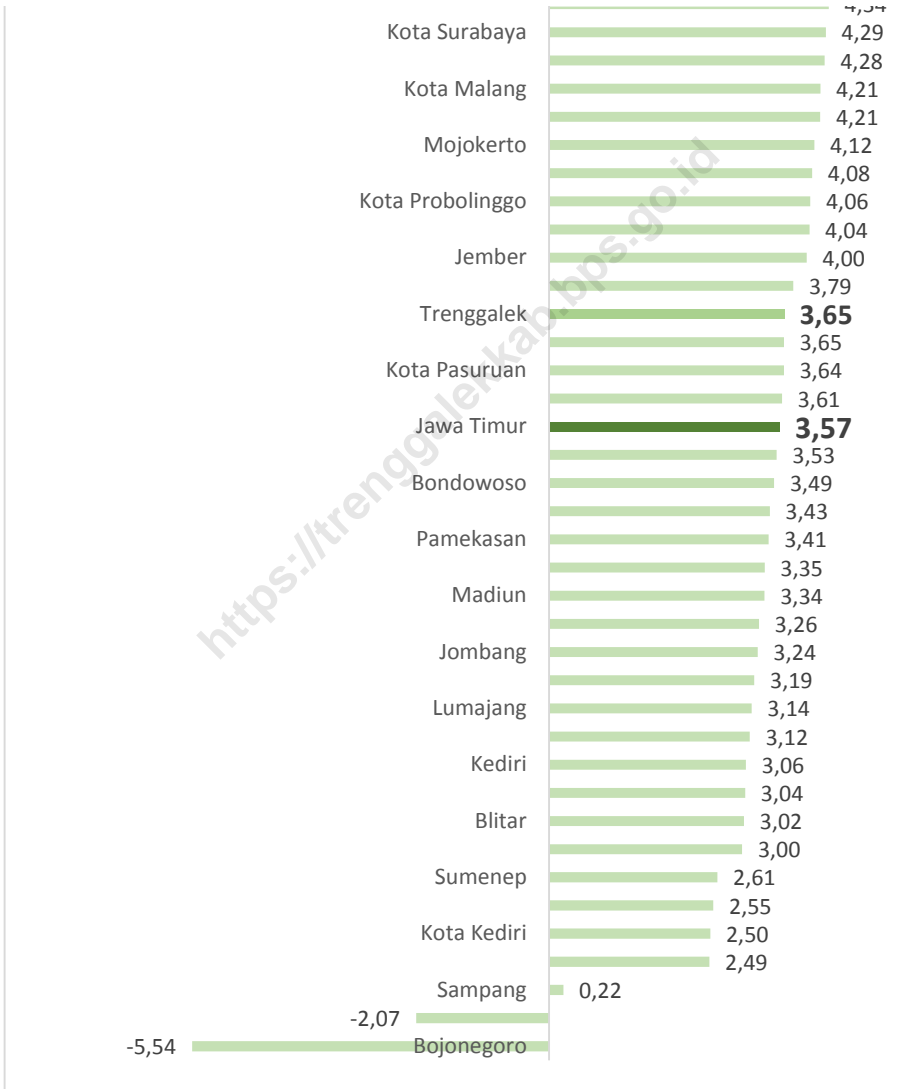
*The population of Trenggalek regency in 2021 amounted to 734,88 thousand people. This number represents 1.80 percent of the entire population of Jawa Timur in 2021, which is 40,878.79 thousand people. . Trenggalek regency has an economic growth rate of 3,65percent. This value is slightly above the economic growth rate of Jawa Timur Province of 3,57 percent.*

*The number of poor people in Trenggalek in 2021 amounted to 84,89 thousand people increased compared to the number of poor people in 2020 of 81,96 thousand people. This amount contributed 1.86 percent of the total poor population in Jawa Timur Province which amounted to 4.57 million people. The number of poor people in Trenggalek is ranked 12th lowest among all districts / cities in Jawa Timur Province, as well as the lowest 4th place among 29 districts in East Java.*

*The value of the Human Development Index in Trenggalek Regency continues to show an increase from year to year. Trenggalek District HDI in 2021 was 70,06, an increase from 69.74 in 2020. Trenggalek HDI is ranked 16th among 29 regencies in East Java, and 25th among all regencies/cities in Jawa Timur Province*

**Gambar** 13.1  
**Figures**

**Laju Pertumbuhan PDRB Atas Dasar Harga Konstan 2010 Menurut Kabupaten/Kota di Provinsi Jawa Timur (persen), 2021**

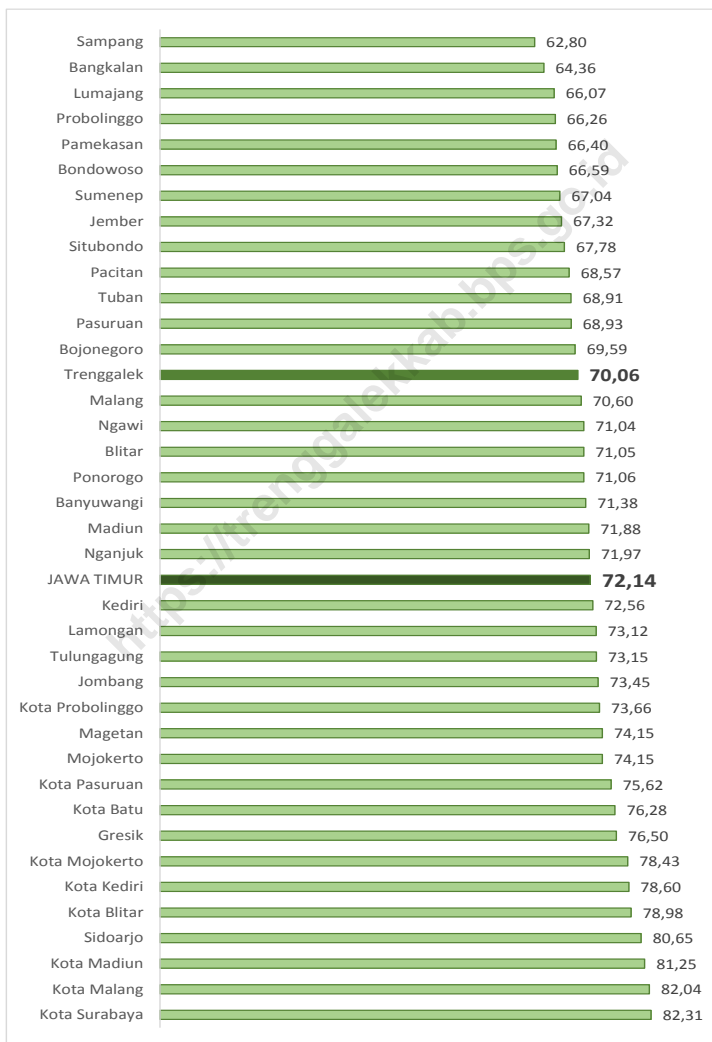


Sumber/Source: BPS, berbagai sensus, survei dan sumber lain/BPS-Statistics Indonesia, various census, survey, and other sources



**Gambar** 13.2  
**Figures**

**Indeks Pembangunan Manusia Menurut Kabupaten/  
Kota di Provinsi Jawa Timur, 2021**



Sumber/Source: BPS, berbagai sensus, survei dan sumber lain/BPS-Statistics Indonesia, various census, survey, and other sources

**Tabel**  
**Table** 13.1

**Jumlah Penduduk Menurut Kabupaten/Kota di Provinsi Jawa Timur (ribu), 2017–2021**  
**Population by Regency/Municipality in East Java Province (thousand), 2017–2021**

<b>Kabupaten/Kota Regency/Municipality</b>	<b>2017<sup>1</sup></b>	<b>2018<sup>1</sup></b>	<b>2019<sup>1</sup></b>	<b>2020<sup>2</sup></b>	<b>2021</b>
(1)	(2)	(3)	(4)	(5)	(6)
Pacitan	553 388	554 394	555 304	586,11	589 108
Ponorogo	869 894	870 705	871 370	949,32	955 839
Trenggalek	693 104	694 902	696 295	731,13	734 888
Tulungagung	1 030 790	1 035 290	1 039 284	1 089,78	1 096 588
Blitar	1 153 803	1 157 500	1 160 677	1 223,75	1 231 013
Kediri	1 561 392	1 568 113	1 574 272	1 635,29	1 644 400
Malang	2 576 596	2 591 795	2 606 204	2 654,45	2 668 296
Lumajang	1 036 823	1 039 794	1 042 395	1 119,25	1 127 094
Jember	2 430 185	2 440 714	2 450 668	2 536,73	2 550 360
Banyuwangi	1 604 897	1 609 677	1 613 991	1 708,11	1 718 462
Bondowoso	768 912	772 297	775 715	776,15	778 525
Situbondo	676 703	679 993	682 978	685,97	688 337
Probolinggo	1 155 214	1 162 092	1 168 503	1 152,54	1 155 894
Pasuruan	1 605 307	1 616 578	1 627 396	1 605,97	1 611 805
Sidoarjo	2 183 682	2 216 804	2 249 476	2 082,80	2 091 930
Mojokerto	1 099 504	1 108 718	1 117 688	1 119,21	1 125 522
Jombang	1 253 078	1 258 618	1 263 814	1 318,06	1 325 914
Nganjuk	1 048 799	1 051 900	1 054 611	1 103,90	1 109 683
Madiun	679 888	681 394	682 684	744,35	750 143
Magetan	628 609	628 924	628 977	670,81	674 133

Lanjutan Tabel/*Continued Table* 13.1

<b>Kabupaten/Kota</b> <i>Regency/Municipality</i>	<b>2017<sup>1</sup></b>	<b>2018<sup>1</sup></b>	<b>2019<sup>1</sup></b>	<b>2020<sup>2</sup></b>	<b>2021</b>
(1)	(2)	(3)	(4)	(5)	(6)
Ngawi	829 899	830 090	830 108	870,06	873 346
Bojonegoro	1 243 906	1 246 927	1 249 692	1 301,64	1 307 602
Tuban	1 163 614	1 168 277	1 172 790	1 198,01	1 203 127
Lamongan	1 188 478	1 188 913	1 189 106	1 344,17	1 356 027
Gresik	1 285 018	1 299 024	1 312 881	1 311,22	1 320 570
Bangkalan	970 894	978 892	986 672	1 060,38	1 071 712
Sampang	958 082	968 520	978 875	969,69	976 020
Pamekasan	863 004	871 497	879 992	850,06	853 507
Sumenep	1 081 204	1 085 227	1 088 910	1 124,44	1 129 822
Kota Kediri	284 002	285 582	287 409	286,80	287 962
Kota Blitar	139 995	140 971	141 876	149,15	150 371
Kota Malang	861 414	866 118	870 682	843,81	844 933
Kota Probolinggo	233 123	235 211	237 208	239,65	241 202
Kota Pasuruan	197 696	199 078	200 422	208,01	209 528
Kota Mojokerto	127 279	128 282	129 014	132,43	133 272
Kota Madiun	176 099	176 697	177 007	195,18	196 917
Kota Surabaya	2 874 699	2 885 555	2 896 195	2 874,31	2 880 284
Kota Batu	203 997	205 788	207 490	213,05	214 653
<b>Jawa Timur</b>	<b>39 292 971</b>	<b>39 500 851</b>	<b>39 698 631</b>	<b>40 665,70</b>	<b>40 878 789</b>

Sumber/*Source*: <sup>1</sup> BPS, Proyeksi Penduduk Indonesia 2010–2035/*BPS-Statistics Indonesia, Indonesia Population Projection 2010–2035*

<sup>2</sup> BPS, Sensus Penduduk (SP) 2020/*BPS-Statistics Indonesia, 2020 Population Census*

**Tabel** 13.2  
**Table**

**Laju Pertumbuhan Produk Domestik Regional Bruto Atas Dasar Harga Konstan 2010 Menurut Kabupaten/Kota di Provinsi Jawa Timur (persen), 2017–2021**  
**Rate of Growth of Gross Regional Domestic Products at Constant 2010 Prices by Regency/Municipality in East Java Province (percent), 2017–2021**

Kabupaten/Kota Regency/Municipality	2017	2018	2019	2020	2021
(1)	(2)	(3)	(4)	(5)	(6)
Pacitan	4,98	5,51	5,08	-1,84	2,49
Ponorogo	5,10	5,31	5,01	-0,90	3,19
Trenggalek	5,02	5,03	5,08	-2,17	3,65
Tulungagung	5,08	5,21	5,32	-3,09	3,53
Blitar	5,07	5,10	5,12	-2,29	3,02
Kediri	4,90	5,08	5,07	-2,41	3,06
Malang	5,43	5,56	5,50	-2,68	3,12
Lumajang	5,05	5,02	4,77	-2,79	3,14
Jember	5,11	5,23	5,31	-2,98	4,00
Banyuwangi	5,45	5,84	5,55	-3,58	4,08
Bondowoso	5,03	5,10	5,29	-1,36	3,49
Situbondo	5,07	5,47	5,45	-2,33	3,26
Probolinggo	4,46	4,47	4,56	-2,12	3,35
Pasuruan	5,72	5,79	5,83	-2,03	4,34
Sidoarjo	5,80	6,02	5,99	-3,69	4,21
Mojokerto	5,73	5,88	5,81	-1,11	4,12
Jombang	5,36	5,44	5,06	-1,98	3,24
Nganjuk	5,26	5,39	5,36	-1,71	3,61
Madiun	5,42	5,10	5,42	-1,69	3,34
Magetan	5,09	5,22	5,04	-1,64	3,04
Ngawi	5,07	5,21	5,05	-1,69	2,55

Lanjutan Tabel/Continued Table 13.2

Kabupaten/Kota Regency/Municipality	2017	2018	2019	2020	2021
(1)	(2)	(3)	(4)	(5)	(6)
Bojonegoro	10,25	4,40	6,34	-0,40	-5,54
Tuban	4,98	5,17	5,14	-5,85	3,00
Lamongan	5,50	5,45	5,44	-2,65	3,43
Gresik	5,83	5,97	5,41	-3,68	3,79
Bangkalan	3,53	4,22	1,03	-5,59	-2,07
Sampang	4,69	4,56	1,42	-0,29	0,22
Pamekasan	5,04	5,46	4,92	-2,54	3,41
Sumenep	2,86	3,63	0,14	-1,13	2,61
Kota Kediri	5,14	5,43	5,47	-6,25	2,50
Kota Blitar	5,78	5,83	5,84	-2,28	4,28
Kota Malang	5,69	5,72	5,73	-2,26	4,21
Kota Probolinggo	5,88	5,94	5,94	-3,64	4,06
Kota Pasuruan	5,47	5,54	5,56	-4,33	3,64
Kota Mojokerto	5,65	5,80	5,75	-3,69	3,65
Kota Madiun	5,93	5,96	5,69	-3,39	4,73
Kota Surabaya	6,13	6,20	6,10	-4,85	4,29
Kota Batu	6,56	6,50	6,52	-6,46	4,04
<b>Jawa Timur</b>	<b>5,46</b>	<b>5,50</b>	<b>5,52</b>	<b>-2,39</b>	<b>3,57</b>

Sumber/Source: BPS, berbagai sensus, survei dan sumber lain/BPS-Statistics Indonesia, various census, survey, and other sources

**Tabel**  
**Table** 13.3

**Jumlah Penduduk Miskin Menurut Kabupaten/Kota di  
Provinsi Jawa Timur (ribu), 2017–2021**  
**Number of Poor Population by Regency/Municipality in East  
Java Province (thousand), 2017–2021**

Kabupaten/Kota Regency/Municipality	2017	2018	2019	2020	2021
(1)	(2)	(3)	(4)	(5)	(6)
Pacitan	85,26	78,64	75,86	80,82	84,19
Ponorogo	99,03	90,22	83,97	86,74	89,94
Trenggalek	89,77	83,50	76,44	81,06	84,89
Tulungagung	82,80	75,23	70,01	76,40	78,59
Blitar	112,93	112,40	103,75	108,55	112,62
Kediri	191,08	177,20	163,95	179,93	184,49
Malang	283,96	268,49	246,60	265,56	276,58
Lumajang	112,65	103,69	98,88	102,60	105,25
Jember	266,90	243,42	226,57	247,99	257,09
Banyuwangi	138,54	125,50	121,37	130,37	130,93
Bondowoso	111,66	110,98	103,33	110,24	115,18
Situbondo	88,23	80,27	76,44	83,74	86,95
Probolinggo	236,72	217,06	207,22	218,35	223,32
Pasuruan	165,64	152,48	141,09	151,43	159,78
Sidoarjo	135,42	125,75	119,29	127,05	137,15
Mojokerto	111,79	111,55	108,81	118,80	120,54
Jombang	131,16	120,19	116,44	125,94	127,30
Nganjuk	125,52	127,28	118,51	122,73	125,53
Madiun	83,43	77,75	71,91	78,30	81,61
Magetan	65,87	64,86	60,43	65,09	67,75

Lanjutan Tabel/*Continued Table* 13.3

<b>Kabupaten/Kota Regency/Municipality</b>	<b>2017</b>	<b>2018</b>	<b>2019</b>	<b>2020</b>	<b>2021</b>
(1)	(2)	(3)	(4)	(5)	(6)
Ngawi	123,76	123,09	119,43	128,19	130,81
Bojonegoro	178,25	163,94	154,64	161,10	166,52
Tuban	196,10	178,64	170,80	187,13	192,58
Lamongan	171,38	164,00	157,11	164,68	166,82
Gresik	164,08	154,02	148,61	164,05	166,35
Bangkalan	206,53	191,33	186,11	204,00	215,97
Sampang	225,13	204,82	202,21	224,74	237,23
Pamekasan	137,77	125,76	122,43	129,41	137,12
Sumenep	211,92	218,60	211,98	220,23	224,73
Kota Kediri	24,07	21,90	20,54	22,19	22,55
Kota Blitar	11,22	10,47	10,10	11,10	11,33
Kota Malang	35,89	35,49	35,39	38,77	40,62
Kota Probolinggo	18,23	16,90	16,37	17,72	17,91
Kota Pasuruan	14,85	13,45	12,92	13,40	13,97
Kota Mojokerto	7,28	7,04	6,63	8,09	8,37
Kota Madiun	8,70	7,92	7,69	8,83	9,06
Kota Surabaya	154,71	140,81	130,55	145,67	152,49
Kota Batu	8,77	7,98	7,89	8,12	8,63
<b>Jawa Timur</b>	<b>4 617,00</b>	<b>4 332,59</b>	<b>4 112,25</b>	<b>4 419,10</b>	<b>4 572,73</b>

Sumber/*Source*: BPS, berbagai sensus, survei dan sumber lain/*BPS-Statistics Indonesia, various census, survey, and other sources*

**Tabel**  
**Table** 13.4

**Indeks Pembangunan Manusia Menurut Kabupaten/Kota  
di Provinsi Jawa Timur, 2017–2021**  
*Human Development Index by Regency/Municipality in East  
Java Province, 2017–2021*

Kabupaten/Kota Regency/Municipality	2017	2018	2019	2020	2021
(1)	(2)	(3)	(4)	(5)	(6)
Pacitan	66,51	67,33	68,16	68,39	68,57
Ponorogo	69,26	69,91	70,56	70,81	71,06
Trenggalek	68,10	68,71	69,46	69,74	70,06
Tulungagung	71,24	71,99	72,62	73,00	73,15
Blitar	69,33	69,93	70,57	70,58	71,05
Kediri	70,47	71,07	71,85	72,05	72,56
Malang	68,47	69,40	70,35	70,36	70,60
Lumajang	64,23	64,83	65,33	65,46	66,07
Jember	64,96	65,96	66,69	67,11	67,32
Banyuwangi	69,64	70,06	70,60	70,62	71,38
Bondowoso	64,75	65,27	66,09	66,43	66,59
Situbondo	65,68	66,42	67,09	67,38	67,78
Probolinggo	64,28	64,85	65,60	66,07	66,26
Pasuruan	66,69	67,41	68,29	68,60	68,93
Sidoarjo	78,70	79,50	80,05	80,29	80,65
Mojokerto	72,36	72,64	73,53	73,83	74,15
Jombang	70,88	71,86	72,85	72,97	73,45
Nganjuk	70,69	71,23	71,71	71,72	71,97
Madiun	70,27	71,01	71,69	71,73	71,88
Magetan	72,60	72,91	73,49	73,92	74,15



Lanjutan Tabel/*Continued Table* 13.4

<b>Kabupaten/Kota Regency/Municipality</b>	<b>2017</b>	<b>2018</b>	<b>2019</b>	<b>2020</b>	<b>2021</b>
(1)	(2)	(3)	(4)	(5)	(6)
Ngawi	69,27	69,91	70,41	70,54	71,04
Bojonegoro	67,28	67,85	68,75	69,04	69,59
Tuban	66,77	67,43	68,37	68,40	68,91
Lamongan	71,11	71,97	72,57	72,58	73,12
Gresik	74,84	75,28	76,10	76,11	76,50
Bangkalan	62,30	62,87	63,79	64,11	64,36
Sampang	59,90	61,00	61,94	62,70	62,80
Pamekasan	64,93	65,41	65,94	66,26	66,40
Sumenep	64,28	65,25	66,22	66,43	67,04
Kota Kediri	77,13	77,58	78,08	78,23	78,60
Kota Blitar	77,10	77,58	78,56	78,57	78,98
Kota Malang	80,65	80,89	81,32	81,45	82,04
Kota Probolinggo	72,09	72,53	73,27	73,27	73,66
Kota Pasuruan	74,39	74,78	75,25	75,26	75,62
Kota Mojokerto	76,77	77,14	77,96	78,04	78,43
Kota Madiun	80,13	80,33	80,88	80,91	81,25
Kota Surabaya	81,07	81,74	82,22	82,23	82,31
Kota Batu	74,26	75,04	75,88	75,90	76,28
<b>Jawa Timur</b>	<b>70,27</b>	<b>70,77</b>	<b>71,50</b>	<b>71,71</b>	<b>72,14</b>

Sumber/*Source*: BPS, berbagai sensus, survei dan sumber lain/*BPS-Statistics Indonesia, various census, survey, and other sources*

**Tabel**  
**Table** 13.5

**PDRB Atas Dasar Harga Berlaku Menurut Kab/Kota di  
Provinsi Jawa Timur (miliar rupiah), 2017–2021**  
**Gross Regional Domestic Products at Constant 2010 Prices  
by Regency/Municipality in East Java Province (billion  
rupiahs), 2017–2021**

Kabupaten/Kota Regency/Municipality	2017	2018	2019	2020	2021
(1)	(2)	(3)	(4)	(5)	(6)
Pacitan	13 775,32	14 968,41	15 961,91	15 785,20	16 381,24
Ponorogo	17 690,42	19 174,23	20 483,75	20 513,38	21 350,01
Trenggalek	16 081,65	17 354,54	18 553,19	18 314,46	19 198,25
Tulungagung	33 640,18	36 496,03	39 215,49	38 225,99	40 166,67
Blitar	31 574,36	34 117,38	36 447,14	36 023,96	37 819,73
Kediri	35 789,54	38 588,23	41 183,68	40 626,77	42 690,47
Malang	88 979,17	96 827,58	103 744,11	102 027,83	107 036,38
Lumajang	28 632,85	30 690,44	32 620,95	32 062,01	33 678,62
Jember	67 389,72	72 012,10	77 225,71	76 039,98	81 068,84
Banyuwangi	72 130,21	77 842,24	83 595,73	81 102,88	85 916,02
Bondowoso	17 126,69	18 494,81	19 854,05	19 935,59	21 052,23
Situbondo	17 475,02	18 857,95	20 210,14	20 041,85	21 200,85
Probolinggo	29 961,63	32 012,21	34 013,66	33 721,07	35 605,52
Pasuruan	124 879,82	135 866,00	145 875,79	145 592,02	157 150,73
Sidoarjo	174 180,09	189 256,01	204 201,62	197 240,69	210 643,89
Mojokerto	70 763,17	76 678,34	82 387,91	81 940,86	87 261,74
Jombang	34 819,82	37 880,23	40 452,48	39 870,88	41 747,67
Nganjuk	22 799,23	24 782,29	26 651,12	26 601,16	28 053,33
Madiun	16 374,84	17 636,10	18 931,55	18 917,15	19 760,01
Magetan	16 293,37	17 623,92	18 850,23	18 771,76	19 587,87

Lanjutan Tabel/Continued Table 13.5

Kabupaten/Kota Regency/Municipality	2017	2018	2019	2020	2021
(1)	(2)	(3)	(4)	(5)	(6)
Ngawi	17 710,41	19 140,13	20 432,65	20 270,97	20 814,46
Bojonegoro	64 866,18	73 228,59	78 046,33	70 258,51	83 439,18
Tuban	56 401,07	60 739,05	64 992,76	62 323,07	65 901,69
Lamongan	34 270,51	37 224,24	39 725,48	39 169,59	41 042,89
Gresik	118 519,23	130 229,39	138 893,60	134 268,56	144 435,27
Bangkalan	21 654,59	23 846,66	24 664,21	23 290,01	24 664,64
Sampang	17 619,50	19 105,38	19 788,73	19 842,57	20 591,35
Pamekasan	14 620,58	15 912,85	17 028,50	16 793,85	17 659,22
Sumenep	30 546,24	32 703,55	33 298,64	32 750,24	35 187,84
Kota Kediri	115 650,22	127 716,77	139 244,87	132 406,06	141 467,12
Kota Blitar	5 782,36	6 301,69	6 791,62	6 708,14	7 113,60
Kota Malang	62 089,30	67 696,35	72 764,21	72 163,19	76 617,34
Kota Probolinggo	9 660,04	10 521,39	11 349,18	11 074,50	11 699,90
Kota Pasuruan	7 105,19	7 707,01	8 287,82	8 047,23	8 491,13
Kota Mojokerto	5 828,23	6 333,23	6 801,70	6 588,06	6 935,63
<b>Kota Madiun</b>	12 111,90	13 128,89	14 107,34	13 769,29	14 699,83
<b>Kota Surabaya</b>	493 026,30	538 845,46	580 488,53	554 509,46	590 227,97
<b>Kota Batu</b>	14 241,47	15 640,89	16 924,99	15 916,80	16 841,14
<b>Jawa Timur</b>	<b>2 012 917,99</b>	<b>2 188 766,35</b>	<b>2 345 790,59</b>	<b>2 299 464,87</b>	<b>2 454 498,80</b>

Sumber/Source: BPS, berbagai sensus, survei dan sumber lain/BPS-Statistics Indonesia, various census, survey, and other sources

**Tabel**  
**Table** 13.6

**Produk Domestik Regional Bruto Atas Dasar Harga Konstan 2010 menurut Kab/Kota di Provinsi Jawa Timur, 2017–2021**  
**Gross Regional Domestic Product at 2010 Constant Market Prices by Regency/Municipality in East Java Province (billion rupiahs), 2017–2021**

Kabupaten/Kota Regency/Municipality	2017	2018	2019	2020	2021
(1)	(2)	(3)	(4)	(5)	(6)
Pacitan	9 962,50	10 507,37	11 040,77	10 837,87	11 107,4
Ponorogo	12 933,45	13 615,23	14 297,10	14 168,62	14 620,0
Trenggalek	11 579,86	12 161,86	12 779,45	12 502,39	12 959,0
Tulungagung	24 637,36	25 920,20	27 299,80	26 455,76	27 390,4
Blitar	23 107,48	24 286,24	25 530,11	24 945,46	25 700,0
Kediri	26 446,17	27 786,42	29 193,72	28 490,95	29 361,7
Malang	61 408,93	64 819,04	68 379,67	66 545,47	68 619,1
Lumajang	20 542,93	21 569,78	22 563,39	21 933,79	22 623,4
Jember	48 912,96	51 370,52	54 200,04	52 586,56	54 688,7
Banyuwangi	49 480,44	52 367,70	55 274,03	53 295,11	55 471,1
Bondowoso	12 325,66	12 951,52	13 637,36	13 451,77	13 921,7
Situbondo	12 230,46	12 897,92	13 599,57	13 282,84	13 715,8
Probolinggo	21 418,25	22 374,57	23 395,25	22 898,24	23 664,4
Pasuruan	94 101,98	99 489,36	105 289,18	103 152,80	107 630,3
Sidoarjo	125 039,06	132 552,94	140 492,94	135 305,32	141 000,4
Mojokerto	52 187,82	55 256,61	58 467,15	57 818,42	60 198,7
Jombang	25 497,00	26 846,15	28 216,18	27 657,58	28 553,5
Nganjuk	16 485,62	17 373,26	18 304,20	17 990,36	18 640,7
Madiun	11 879,34	12 485,01	13 161,84	12 939,58	13 372,3
Magetan	11 978,06	12 602,60	13 237,47	13 020,89	13 417,0

Lanjutan Tabel/*Continued Table* 13.6

<b>Kabupaten/Kota Regency/Municipality</b>	<b>2017</b>	<b>2018</b>	<b>2019</b>	<b>2020</b>	<b>2021</b>
(1)	(2)	(3)	(4)	(5)	(6)
Ngawi	12 406,43	13 052,30	13 710,89	13 479,74	13 823,5
Bojonegoro	63 046,47	65 815,56	69 985,68	69 703,42	65 839,5
Taban	41 027,71	43 139,69	45 356,09	42 705,01	43 984,7
Lamongan	24 922,95	26 279,77	27 706,16	26 972,65	27 896,5
Gresik	90 855,60	96 131,61	101 346,55	97 616,60	101 318,7
Bangkalan	17 618,60	18 361,44	18 550,80	17 514,62	17 152,8
Sampang	13 198,46	13 740,97	13 994,78	13 953,74	13 984,6
Pamekasan	10 310,24	10 872,94	11 407,36	11 117,62	11 496,2
Sumenep	22 949,70	23 783,32	23 816,44	23 546,51	24 161,4
Kota Kediri	80 946,16	85 337,68	90 001,52	84 374,98	86 485,6
Kota Blitar	4 315,01	4 566,20	4 832,89	4 722,55	4 924,6
Kota Malang	46 824,75	49 500,83	52 334,75	51 154,53	53 309,7
Kota Probolinggo	7 430,62	7 871,38	8 338,77	8 035,27	8 361,1
Kota Pasuruan	5 354,09	5 650,49	5 964,66	5 706,60	5 914,6
Kota Mojokerto	4 460,44	4 718,94	4 985,68	4 801,46	4 976,5
<b>Kota Madiun</b>	9 486,14	10 051,29	10 623,07	10 262,44	10 748,1
<b>Kota Surabaya</b>	364 714,82	387 303,94	410 879,31	390 936,42	407 726,8
<b>Kota Batu</b>	10 390,84	11 065,99	11 786,65	11 025,81	11 471,4
<b>Jawa Timur</b>	<b>1 482 299,58</b>	<b>1 563 441,82</b>	<b>1 649 768,12</b>	<b>1 610 419,65</b>	<b>1 669 116,9</b>

Sumber/*Source*: BPS, berbagai sensus, survei dan sumber lain/*BPS-Statistics Indonesia, various census, survey, and other sources*





ST 2023

SENSUS PERTANIAN

**BerAKHLAK**

Berorientasi Pelayanan Akuntabel Kompeten  
Harmonis Loyal Adaptif Kolaboratif

# DATA

## MENCERDASKAN BANGSA

— *Enlighten The Nation* —



**BADAN PUSAT STATISTIK  
KABUPATEN TRENGGALEK**

*BPS-Statistics of Trenggalek Regency*

Jl. Brigjend Soetran No. 11 Trenggalek, Jawa Timur,

Telpn. 0355-791432; E-mail: [bps3503@bps.go.id](mailto:bps3503@bps.go.id)

Website: <http://trenggalekkab.bps.go.id>

