

Katalog  
Catalogue  
1102001.3502

# Kabupaten PONOROGO DALAM ANGKA

*Ponorogo Regency in Figures*

# 2022



*- Lampu Menara Merak -*



**BADAN PUSAT STATISTIK  
KABUPATEN PONOROGO**  
*BPS-Statistics of Ponorogo Regency*



Kabupaten  
**PONOROGO**  
**DALAM ANGKA**  
*Ponorogo Regency in Figures*  
**2022**



*- Lampu Menara Merak -*

**KABUPATEN PONOROGO DALAM ANGKA**  
***Ponorogo Regency in Figures***  
**2022**

**ISSN:** 0215 - 577x

**No. Publikasi/Publication Number:** 35020.2003

**Katalog /Catalog:** 1102001.3502

**Ukuran Buku/Book Size:** 14,8 cm x 21 cm

**Jumlah Halaman/Number of Pages :** xxxiv + 275 hal/pages

**Naskah/Manuscript:**

BPS KABUPATEN PONOROGO

*BPS-Statistics of PONOROGO*

**Penyunting/Editor:**

BPS KABUPATEN PONOROGO

*BPS-Statistics of PONOROGO*

**Gambar Kover/Cover Design:**

Seksi Integrasi Pengolahan dan Diseminasi Statistik

*Section of Integration Processing and Statistics Dissemination*

**Ilustrasi Kover/Cover Illustration:**

Lampu Menara Merak/ *Peacock Tower Light*

**Diterbitkan oleh/Published by:**

©BPS KABUPATEN PONOROGO/BPS-Statistics of PONOROGO

**Dicetak oleh/Printed by:**

CV. Azka Putra Pratama

Dilarang mengumumkan, mendistribusikan, mengomunikasikan, dan/atau menggandakan sebagian atau seluruh isi buku ini untuk tujuan komersil tanpa izin tertulis dari Badan Pusat Statistik.

*Prohibited to announce, distribute, communicate, and/or copy part or all of this book for commercial purpose without permission from BPS-Statistics Indonesia.*

**TIM PENYUSUN/TEAM MEMBERS**

**Pengarah/Director**

Ir. Siswi Harini M.Si.

**Penanggung Jawab/Persons in Charge**

Ir. Siswi Harini M.Si.

**Penyunting/Editors**

Ahmad Agus Arif Wibowo

Wahyu Tri Mulatsih

**Pengolah Data dan Penulis Naskah/Data Processing and Authors**

Tatik Khoyriyah

**Penata Letak/Layout Designers**

Tatik Khoyriyah



## **KONTRIBUTOR DATA/DATA CONTRIBUTOR**

1. Kementerian Agama/*Ministry of Religious Affair*
2. Kementerian Pendidikan dan Kebudayaan/*The Ministry of Education and Culture*
3. Badan Pusat Statistik/*BPS-Statistics Indonesia*
4. UPT Dinas Pendapatan Propinsi Jawa Timur/*Revenue Office of East Java Province*
5. Sekretaris DPRD/*DPRD secretary*
6. Pengadilan Negeri/*State Court*
7. Dinas Kebudayaan, Pariwisata, Pemuda dan Olahraga/*Culture, Tourism, Youth and Sports Services*
8. Dinas Pengendalian Penduduk dan Keluarga Berencana/*Population Control and Family Planning Services*
9. Dinas Perdagangan, Koperasi dan Usaha Mikro/*Trade, Cooperatives and Micro Enterprises Services*
10. Badan Pendapatan, Pengelolaan Keuangan, dan Aset Daerah/*Regional Revenue, Financial and Asset Management Agency of Ponorogo Regency*
11. Dinas Pertanian, Ketahanan Pangan dan Perikanan/*Agriculture, Food Security and Fishery Services*
12. Dinas Pekerjaan Umum, Perumahan, dan Kawasan Permukiman/*Public Works, Housing and Settlement Area Services*
13. Dinas Sosial, Pemberdayaan Perempuan dan Perlindungan Anak/*Social, Women's Empowerment and Child Protection Service*
14. Badan Penanggulangan Bencana Daerah/*Regional Disaster Management Agency*
15. PT.POS Indonesia Persero/*Post Office*
16. Badan Kepegawaian dan Pengembangan Sumber Daya Manusia/*Personnel and Human Resources Development Agency*
17. Perusahaan Daerah Air Minum ( PDAM )/*Regional Water Company*
18. PT. PLN Persero Area Ponorogo/*State Electricity Company Office Ponorogo Area*





# PETA WILAYAH KABUPATEN PONOROGO

## MAP OF PONOROGO REGENCY





**KEPALA BPS KABUPATEN PONOROGO**  
**CHIEF STATISTICIAN OF PONOROGO REGENCY**



**Ir. SISWI HARINI, M.Si**





## KATA PENGANTAR

Publikasi Kabupaten Ponorogo dalam Angka 2022 merupakan publikasi tahunan yang diterbitkan BPS Kabupaten Ponorogo. Publikasi ini merupakan bagian dari system statistik nasional yang bertujuan memberikan informasi yang rinci mengenai statistik dasar dan statistik sektoral yang kerap digunakan oleh perencana dan pengambil keputusan dalam membuat kebijakan.

Seiring dengan meningkatnya kebutuhan konsumen data, publikasi Kabupaten Ponorogo dalam Angka terus mengalami penyempurnaan struktur dan muatannya. Selain itu jadwal terbit Kabupaten Ponorogo dalam Angka sesuai dengan *Advanced Release Calendar* yang ada di *website* BPS Kabupaten Ponorogo ([ponorogokab.bps.go.id](http://ponorogokab.bps.go.id)) dan untuk memudahkan akses terhadap publikasi ini bisa diunduh di *website* BPS Kabupaten Ponorogo tanpa berbayar.

Publikasi ini terwujud berkat kerjasama dan partisipasi dari berbagai pihak. Kepada semua pihak yang telah memberikan kontribusi, kami sampaikan penghargaan dan terimakasih. Semoga publikasi yang disajikan bermanfaat bagi pengguna untuk berbagai keperluan. Kami mengharapkan tanggapan dan saran dari pengguna publikasi ini untuk perbaikan pada edisi yang akan datang.

Ponorogo , 22 Februari 2022  
Kepala Badan Pusat Statistik  
Kabupaten Ponorogo

**Ir. Siswi Harini, M.Si**



## PREFACE

*The publication of Ponorogo Regency in Figures 2022 is an annual publication issued by BPS in Ponorogo Regency. This publication is part of a national statistical system that aims to provide detailed information about basic statistics and sectoral statistics that are often used by planners and decision makers in making policies.*

*Along with the increasing demand for consumer data, the publication of Ponorogo Regency in Figures continues to experience improvements in its structure and content. In addition, the published schedule of Ponorogo Regency in Figures is in accordance with the Advanced Release Calendar on the BPS website of Ponorogo Regency ([ponorogokab.bps.go.id](http://ponorogokab.bps.go.id)) and to facilitate access to this publication, it can be downloaded from the BPS website of Ponorogo Regency without pay.*

*This publication was made possible thanks to the collaboration and participation of various parties. To all parties who have contributed, we extend our appreciation and thanks. Hopefully the publications presented are useful for users for various purposes. We expect feedback and suggestions from users of this publication for improvements in future editions.*

Ponorogo , 22 February 2022  
Chief Statistician of  
Ponorogo Regency

**Ir. Siswi Harini, M.Si**

## DAFTAR ISI / CONTENTS

	Halaman <i>Page</i>
Kata Pengantar/ <i>Preface</i> .....	xi
Daftar Isi/ <i>Contents</i> .....	xiii
Daftar Tabel/ <i>List of Tables</i> .....	xv
Daftar Gambar/ <i>List of Figures</i> .....	xxxi
Daftar Singkatan/ <i>List of Abbreviations</i> .....	xxxvi
Statistik Kunci/ <i>Key Statistics</i> .....	xxxvii
1. Geografi dan Iklim/ <i>Geography and Climate</i> .....	1
2. Pemerintahan/ <i>Government</i> .....	11
3. Penduduk dan Ketenagakerjaan/ <i>Population and Employment</i> .....	31
4. Sosial dan Kesejahteraan Rakyat/ <i>Social and Welfare</i> .....	51
5. Pertanian, Kehutanan, Peternakan, dan Perikanan/ <i>Agriculture, Forestry, Livestock, and Fishery</i> .....	121
6. Industri, Pertambangan, dan Energi/ <i>Industry, Mining, and Energy</i> .....	173
7. Pariwisata/ <i>Tourism</i> .....	185
8. Transportasi dan Komunikasi/ <i>Transportation and Communication</i> .....	201
9. Perbankan, Koperasi, dan Harga-harga/ <i>Banking, Cooperative, dan Prices</i> .....	213
10. Pengeluaran Penduduk/ <i>Population Expenditure</i> .....	223
11. Perdagangan/ <i>Trade</i> .....	231
12. Sistem Neraca Regional/ <i>System of Regional Accounts</i> .....	243
13. Perbandingan Antar Kabupaten/Kota/ <i>Regency/Municipal Comparison</i> .....	261





## DAFTAR TABEL/LIST OF TABLES

Halaman  
Page

<b>1.</b>	<b>GEOGRAFI DAN IKLIM/GEOGRAPHY AND CLIMATE</b>	
<b>1.1</b>	<b>KEADAAN GEOGRAFI</b>	
	<b>GEOGRAPHY CONDITION</b>	
1.1.1	Luas Daerah dan Jumlah Pulau Menurut Kecamatan di Kabupaten Ponorogo, 2021 <i>Total Area and Number of Islands by Subdistrict in Ponorogo Regency, 2021</i> .....	6
1.1.2	Tinggi Wilayah dan Jarak ke Ibukota Kabupaten Menurut Kecamatan di Kabupaten Ponorogo, 2021 <i>Altitude and Distance to the Capital of Regency by Subdistrict in Ponorogo Regency, 2021</i> .....	8
<b>1.2</b>	<b>KEADAAN IKLIM</b>	
	<b>CLIMATE CONDITION</b>	
1.2.1	Keadaan Curah Hujan, Dirinci Menurut Bulan di Kabupaten Ponorogo, 2021 <i>Rainfall Situation By Months in Ponorogo Regency, 2021</i> .....	9
<b>2.</b>	<b>PEMERINTAHAN/GOVERNMENT</b>	
<b>2.1</b>	<b>WILAYAH ADMINISTRATIF</b>	
	<b>ADMINISTRATIVE AREA</b>	
2.1.1	Jumlah Desa <sup>1</sup> /Kelurahan Menurut Kecamatan di Kabupaten Ponorogo, 2017–2021 <i>Number of Villages<sup>1</sup>/Kelurahan by Subdistrict in Ponorogo Regency, 2017–2021</i> .....	18
<b>2.2</b>	<b>DEWAN PERWAKILAN RAKYAT DAERAH</b>	
	<b>REGIONAL HOUSE OF REPRESENTATIVE</b>	
2.2.1	Jumlah Anggota Dewan Perwakilan Rakyat Daerah Menurut Partai Politik dan Jenis Kelamin di Kabupaten Ponorogo, 2020 <i>Number of Regional House of Representatives's Members by Political Parties and Sex in Ponorogo Regency, 2020</i> .....	19

**2.3 SUMBER DAYA MANUSIA**

**HUMAN RESOURCES**

2.3.1	Jumlah Pegawai Negeri Sipil Menurut Jabatan dan Jenis Kelamin di Kabupaten Ponorogo, Desember 2020 dan Desember 2021 <i>Number of Civil Servants by Occupation and Sex in Ponorogo Regency, Desember 2020 and Desember 2021</i> .....	20
2.3.2	Jumlah Pegawai Negeri Sipil Menurut Tingkat Pendidikan dan Jenis Kelamin di Kabupaten Ponorogo, Desember 2020 dan Desember 2021 <i>Number of Civil Servants by Educational Level and Sex in Ponorogo Regency, December 2020 and December 2021</i> .....	22
2.3.3	Jumlah Pegawai Negeri Sipil Menurut Tingkat Kepangkatan dan Jenis Kelamin di Kabupaten Ponorogo, Desember 2020 and December 2021 <i>Number of Civil Servants by Hierarchy and Sex in Ponorogo Regency, December 2020 and December 2021</i> .....	24

**2.4 KEUANGAN PEMERINTAH**

**GOVERNMENT FINANCE**

2.4.1	Realisasi Pendapatan Pemerintah Kabupaten Ponorogo Menurut Jenis Pendapatan (rupiah), 2018–2021 <i>Actual Ponrogo Regency Government Revenues by Kind of Revenues (rupiahs), 2018–2021</i> .....	26
2.4.2	Realisasi Belanja Pemerintah Kabupaten Ponorogo Menurut Jenis Belanja (rupiah), 2018–2021 <i>Actual Ponorogo Regency Government Expenditures by Kind of Expenditures (rupiahs), 2018–2021</i> .....	28

**3. PENDUDUK DAN KETENAGAKERJAAN/  
POPULATION AND EMPLOYMENT**

**3.1 PENDUDUK**

**POPULATION**

3.1.1	Penduduk, Laju Pertumbuhan Penduduk per Tahun, Distribusi Persentase Penduduk dan Kepadatan Penduduk Menurut Kecamatan di Kabupaten Ponorogo, 2021	
-------	--	--

	<i>Population, Annual Population Growth Rate, Percentage Distribution of Population and Population Density by Subdistrict in Ponorogo Regency, 2021</i> .....	42
3.1.2	Rasio Jenis Kelamin Penduduk Menurut Kecamatan di Kabupaten Ponorogo, 2020 <i>Population Sex Ratio by Subdistrict in Ponorogo Regency, 2020</i> .....	44
3.1.3	Jumlah Penduduk Menurut Kelompok Umur dan Jenis Kelamin di Kabupaten Ponorogo, 2021 <i>Population by Age Groups and Sex in Ponorogo Regency, 2021</i> .....	45
<b>3.2</b>	<b>KETENAGAKERJAAN</b> <b>EMPLOYMENT</b>	
3.2.1	Jumlah Penduduk Berumur 15 Tahun Keatas Menurut Jenis Kegiatan Selama Seminggu yang Lalu dan Jenis Kelamin di Kabupaten Ponorogo (000), 2021 <i>Population Aged 15 Years and Over by Type of Activity During The Previous Week and Sex in Ponorogo Regency (000), 2021</i> .....	46
3.2.2	Penduduk Berumur 15 Tahun ke Atas Menurut Pendidikan Tertinggi yang Ditamatkan dan Jenis Kegiatan Selama Seminggu yang Lalu di Kabupaten Ponorogo(000), 2021 <i>Population 15 Years of Age and Over by Educational Attainment and Type of Activity During the Previous Week in Ponorogo Regency (000), 2021</i> .....	47
3.2.3	Penduduk Berumur 15 Tahun Ke Atas yang Bekerja Selama Seminggu yang Lalu Menurut Status Pekerjaan Utama dan Jenis Kelamin di Kabupaten Ponorogo (000), 2021 <i>Population 15 Years of Age and Over who Worked During The Previous Week by Main Employment Status and Sex in Ponorogo Regency (000), 2021</i> .....	49
<b>4.</b>	<b>SOSIAL DAN KESEJAHTERAAN RAKYAT/SOCIAL AND WELFARE</b>	
<b>4.1</b>	<b>PENDIDIKAN</b> <b>EDUCATION</b>	
4.1.1	Jumlah Sekolah, Guru, dan Murid Taman Kanak-Kanak (TK) di Bawah Kementerian Pendidikan dan Kebudayaan Menurut Kecamatan di Kabupaten Ponorogo, 2020/2021 dan 2021/2022	

	<i>Number of Schools, Teachers, and Pupils in Kindergarten Under The Ministry of Education and Culture by Subdistrict in Ponorogo Regency 2020/2021 dan 2021/2022.....</i>	64
4.1.2	Jumlah Sekolah, Guru, dan Murid Raudatul Athfal (RA) di Bawah Kementerian Agama Menurut Kecamatan di Kabupaten Ponorogo, 2020/2021 dan 2021/2022 <i>Number of Schools, Teachers, and Pupils in Raudatul Athfal (RA) Under The Ministry of Religious Affairs by Subdistrict in Ponorogo Regency, 2020/2021 dan 2021/2022.....</i>	67
4.1.3	Jumlah Sekolah, Guru, dan Murid Sekolah Dasar (SD) di Bawah Kementerian Pendidikan dan Kebudayaan Menurut Kecamatan di Kabupaten Ponorogo, 2020/2021 dan 2021/2022 <i>Number of Schools, Teachers, and Pupils in Primary Schools Under The Ministry of Education and Culture by Subdistrict in Ponorogo Regency, 2020/2021 dan 2021/2022.....</i>	70
4.1.4	Jumlah Sekolah, Guru, dan Murid Madrasah Ibtidaiyah (MI) di Bawah Kementerian Agama Menurut Kecamatan Menurut Kecamatan di Kabupaten Ponorogo, 2020/2021 dan 2021/2022 <i>Number of Schools, Teachers, and Pupils in Madrasah Ibtidaiyah (MI) Under The Ministry of Religious Affairs by Subdistrict in Ponorogo Regency, 2020/2021 dan 2021/2022.....</i>	73
4.1.5	Jumlah Sekolah, Guru, dan Murid Sekolah Menengah Pertama (SMP) di Bawah Kementerian Pendidikan dan Kebudayaan Menurut Kecamatan di Kabupaten Ponorogo 2020/2021 dan 2021/2022 <i>Number of Schools, Teachers, and Pupils in Junior High Schools Under The Ministry of Education and Culture by Subdistrict in Ponorogo Regency, 2020/2021 dan 2021/2022.....</i>	76
4.1.6	Jumlah Sekolah, Guru, dan Murid Madrasah Tsanawiyah (MTs) di Bawah Kementerian Agama Menurut Kecamatan di Kabupaten Ponorogo 2020/2021 dan 2021/2022 <i>Number of Schools, Teachers, and Pupils in Madrasah Tsanawiyah (MTs) Under The Ministry of Religious Affairs by Subdistrict in Ponorogo Regency, 2020/2021 dan 2021/2022.....</i>	79

4.1.7	Jumlah Sekolah, Guru, dan Murid Sekolah Menengah Atas (SMA) di Bawah Kementerian Pendidikan dan Kebudayaan Menurut Kecamatan di Kabupaten Ponorogo 2020/2021 dan 2021/2022 <i>Number of Schools, Teachers, and Pupils in Senior High Schools Under The Ministry of Education and Culture by Subdistrict in Ponorogo Regency, 2020/2021 dan 2021/2022.....</i>	82
4.1.8	Jumlah Sekolah, Guru, dan Murid Sekolah Menengah Kejuruan (SMK) di Bawah Kementerian Pendidikan dan Kebudayaan Menurut Kecamatan di Kabupaten Ponorogo, 2020/2021 dan 2021/2022 <i>Number of Schools, Teachers, and Pupils in Vocational High Schools Under The Ministry of Education and Culture by Subdistrict in Ponorogo Regency, 2020/2021 dan 2021/2022.....</i>	85
4.1.9	Jumlah Sekolah, Guru, dan Murid Madrasah Aliyah (MA) di Bawah Kementerian Agama Menurut Kecamatan di Kabupaten Ponorogo, 2020/2021 dan 2021/2022 <i>Number of Schools, Teachers, and Pupils in Madrasah Aliyah (MA) Under the Ministry of Religious Affairs by Subdistrict in Ponorogo Regency, 2020/2021 dan 2021/2022.....</i>	88
4.1.10	Jumlah Desa <sup>1</sup> /Kelurahan yang Memiliki Fasilitas Sekolah Menurut Kecamatan dan Tingkat Pendidikan di Kabupaten Ponorogo, 2019–2021 <i>Number of Villages<sup>1</sup>/Kelurahan Having Educational Facilities by Subdistrict and Educational Level in Ponorogo Regency, 2019– 2021....</i>	91
4.1.11	Angka Partisipasi Murni (APM) dan Angka Partisipasi Kasar (APK) Menurut Jenjang Pendidikan di Kabupaten Ponorogo, 2021 <i>Net Participation Rates and Gross Participation Rates by Educational Level in Ponorogo Regency, 2021.....</i>	96
4.1.12	Persentase Penduduk Berumur 15 Tahun ke Atas yang Melek Huruf Menurut Kelompok Umur di Kabupaten Ponorogo, 2020 dan 2021 <i>Percentage of Literate People Aged 15 Years and Over by Age Group in Ponorogo Regency, 2020 and 2021.....</i>	97

<b>4.2</b>	<b>KESEHATAN .....</b>	
	<b>HEALTH.....</b>	
4.2.1	Jumlah Desa <sup>1</sup> /Kelurahan Yang Memiliki Sarana Kesehatan Menurut Kecamatan di Kabupaten Ponorogo, 2019–2021 <i>Number of Villages<sup>1</sup>/Kelurahan Having Health Facilities by Subdistrict in Ponorogo Regency, 2019–2021 .....</i>	98
4.2.2	Jumlah Fasilitas Kesehatan Keluarga Berencana (Faskes KB) dan Pembantu Pembina Keluarga Berencana Desa (PPKBD) Menurut Kecamatan di Kabupaten Ponorogo, 2021 <i>Number of Family Planning Health Facilities (KB Health Facilities) and Village Family Planning Assistance Assistance (PPKBD) by Subdistrict in Ponorogo Regency, 2021 .....</i>	104
4.2.3	Jumlah Pasangan Usia Subur (PUS) dan Peserta KB Aktif Menurut Kecamatan di Kabupaten Ponorogo, 2021 <i>Number of Fertile Age Pairs and Active Family Planning Participants by Subdistrict in Ponorogo Regency, 2021 .....</i>	105
4.2.4	Jumlah Remaja Usia 15-24 Tahun yang Mendapat Penyuluhan Tentang Kesehatan Reproduksi (Kespro), HIV/AIDS, Keluarga Berencana (KB) Dan Pendewasaan Usia Perkawinan (PUP) di Kabupaten Ponorogo, 2021 <i>Number of Teenager Aged 15-24 Years Who Get Counseling About Reproductive Health (HIV / AIDS), HIV / AIDS, Family Planning (KB) And Maturing Marriage Age (PUP) in Ponorogo Regency, 2021 .....</i>	107
<b>4.3</b>	<b>AGAMA DAN SOSIAL LAINNYA</b>	
	<b>RELIGION AND OTHER SOCIAL AFFAIRS</b>	
4.3.1	Jumlah Desa <sup>1</sup> /Kelurahan yang Mengalami Bencana Alam <sup>2</sup> Menurut Kecamatan di Kabupaten Ponorogo, 2019-2021 <i>Number of Villages<sup>1</sup>/Kelurahan that Had Natural Disaster<sup>2</sup> by Subdistrict in Ponorogo Regency, 2019–2021 .....</i>	108
4.3.2	Jumlah Kejadian Bencana Alam Menurut Kecamatan di Kabupaten Ponorogo, 2021 <i>Number of Natural Disaster Event by Subdistrict in Ponorogo Regency, 2021 .....</i>	111
4.3.3	Jumlah Kerusakan Rumah yang Diakibatkan Bencana Alam Menurut Kecamatan, 2019 - 2021	

	<i>Number of Damaged Houses Due to Natural Disaster by Subdistrict, 2019 - 2021 .....</i>	112
4.3.4	Jumlah Perkara Pidana dan Perkara Perdata Menurut Jenis Perkara , 2021 <i>Number of Criminal and Civil Cases by Type of Case, 2021 .....</i>	114
4.3.5	Jumlah Perkara Pidana dan Perkara Perdata yang Diselesaikan , 2021 <i>Number of Criminal and Civil Cases Resolved, 2021 .....</i>	115
<b>4.4</b>	<b>KEMISKINAN</b>	
	<b>POVERTY</b>	
4.4.1	Garis Kemiskinan, Jumlah, dan Persentase Penduduk Miskin di Kabupaten Ponorogo, 2014–2021 <i>Poverty Line, Number, and Percentage of Poor People in Ponorogo Regency, 2014–2021 .....</i>	118
4.4.2	Indeks Kedalaman Kemiskinan dan Indeks Keparahan Kemiskinan di Kabupaten Ponorogo, 2014–2021 <i>Poverty Gap Index and Poverty Severity Index in Ponorogo Regency, 2014–2021 .....</i>	119
4.4.3	Jumlah Penerima Bantuan (Kepala Keluarga) dan Anggaran Bantuan Sosial Pangan Menurut Kecamatan di Kabupaten Ponorogo 2021 <i>Number of Aid Recipients (Head of Household) and food Social Assistance Budget by Subdistrict in Ponorogo Regency, 2021 .....</i>	120
<b>5.</b>	<b>PERTANIAN, KEHUTANAN, PETERNAKAN, DAN PERIKANAN/ AGRICULTURE, FORESTRY, LIVESTOCK, AND FISHERY</b>	
<b>5.1</b>	<b>HORTIKULTURA</b>	
	<b>HORTICULTURE</b>	
5.1.1	Luas Panen Tanaman Sayuran Menurut Kecamatan dan Jenis Tanaman di Kabupaten Ponorogo (ha), 2020 dan 2021 <i>Harvested Area of Vegetables by Subdistrict and Kind of Plant in Ponorogo Regency (ha), 2020 and 2021.....</i>	132
5.1.2	Produksi Tanaman Sayuran Menurut Kecamatan dan Jenis Tanaman di Kabupaten Ponorogo (kw), 2020 dan 2021 <i>Production of Vegetables by Subdistrict and Kind of Plant in Ponorogo Regency(qui), 2020 dan 2021 .....</i>	135

5.1.3	Luas Panen Tanaman Sayuran dan Buah-buahan Semusim Menurut Jenis Tanaman di Kabupaten Ponorogo (ha), 2018–2021 <i>Harvested Area of Seasonal Vegetables and Fruits by Kind of Plant in Ponorogo Regency (ha), 2018–2021</i> .....	138
5.1.4	Produksi Tanaman Sayuran dan Buah-buahan Semusim Menurut Jenis Tanaman di Kabupaten Ponorogo (kw), 2018–2021 <i>Production of Seasonal Vegetables and Fruits by Kind of Plant in Ponorogo Regency(kui), 2018–2021</i> .....	139
5.1.5	Luas Panen Tanaman Biofarmaka Menurut Kecamatan dan Jenis Tanaman di Kabupaten Ponorogo (m <sup>2</sup> ),2020-2021 <i>Harvested Area of Medicinal Plants by Subdistrict and Kind of Plant in Ponorogo Regency (m<sup>2</sup>), 2020-2021</i> .....	140
5.1.6	Produksi Tanaman Biofarmaka Menurut Kecamatan dan Jenis Tanaman di Kabupaten Ponorogo(kg), 2020-2021 <i>Production of Medicinal Plants by Subdistrict and Kind of Plant in Ponorogo Regency (kg), 2020-2021</i> .....	142
5.1.7	Luas Panen Tanaman Biofarmaka Menurut Jenis Tanaman di Kabupaten Ponorogo(m <sup>2</sup> ), 2018–2021 <i>Harvested Area of Medicinal Plants by Kind of Plant in Ponorogo Regency(m<sup>2</sup>), 2018–2021</i> .....	144
5.1.8	Produksi Tanaman Biofarmaka Menurut Jenis Tanaman di Kabupaten Ponorogo (kg), 2018–20201 <i>Production of Medicinal Plants by Kind of Plant in Ponorogo Regency (kg), 2018–2021</i> .....	145
5.1.9	Produksi Buah-buahan Menurut Kecamatan dan Jenis Tanaman di Kabupaten Ponorogo (kw), 2020-2021 <i>Production of Fruits by Subdistrict and Kind of Plant in Ponorogo Regency (kui), 2020-2021</i> .....	146
5.1.10	Produksi Buah–Buahan dan Sayuran Tahunan Menurut Jenis Tanaman (kw) di Kabupaten Ponorogo, 2018–2021 <i>Production of Annual Fruits and Vegetables by Kind of Plant in Ponorogo Regency (kui), 2018–2021</i> .....	149



**5.2 PERKEBUNAN**  
**ESTATE CROPS**

5.2.1	Luas Areal Tanaman Perkebunan Menurut Kecamatan dan Jenis Tanaman di Kabupaten Ponorogo (ha), 2020-2021 <i>Planted Area of Estate Crops by Subdistrict and Type of Crops in Ponorogo Regency (ha), 2020- 2021</i> .....	150
5.2.2	Produksi Perkebunan Menurut Kecamatan dan Jenis Tanaman di Kabupaten Ponorogo (ton), 2020-2021 <i>Production of Estate by Subdistrict and Type of Crops in Ponorogo Regency (ton), 2020-2021</i> .....	154

**5.3 PERTANIAN**  
**AGRICULTURE**

5.3.1	Luas Lahan Sawah, Tegal/Kebun, Ladang/Huma, dan Lahan yang Sementara Tidak Diusahakan Menurut Kecamatan (ha) di Kabupaten Ponorogo, 2021 <i>Planted Area of Rice Fields, Farms/Gardens, Fields/Huma, and Temporary Not Used Land (ha) by Subdistricts in Ponorogo Regency, 2021</i> .....	158
5.3.2	Luas Panen Padi Sawah dan Padi Ladang Menurut Kecamatan (ha) di Kabupaten Ponorogo, 2021 <i>Planted Area of Rice Fields, Farms/Gardens, Fields/Huma, and Temporary Land that Is Not Cultivated by Subdistricts (ha) in Ponorogo Regency, 2021</i> .....	159
5.3.3	Produksi Padi Sawah dan Padi Ladang Menurut Kecamatan (ton) di Kabupaten Ponorogo, 2021 <i>Production of Rice Fields, Farms/Gardens, Fields/Huma, and Temporary Land that Is Not Cultivated by Subdistricts (ton) in Ponorogo Regency, 2021</i> .....	160
5.3.4	Luas Panen Jagung, Kedelai, Kacang Tanah, Kacang Hijau, Ubi Kayu dan Ubi Jalar Menurut Kecamatan (ha) di Kabupaten Ponorogo, 2021 <i>Planted Area of Corn, Soybeans, Peanuts, Green Beans, Cassava and Sweet Potatoes by Subdistrict (ha) in Ponorogo Regency, 2021</i> .....	161

5.3.5	Produksi Jagung, Kedelai, Kacang Tanah, Kacang Hijau, Ubi Kayu dan Ubi Jalar Menurut Kecamatan (ton) di Kabupaten Ponorogo, 2021 <i>Production of Corn, Soybeans, Peanuts, Green Beans, Cassava and Sweet Potatoes by Subdistrict (ton) in Ponorogo Regency, 2021 .....</i>	162
<b>5.4</b>	<b>PETERNAKAN</b>	
	<b>LIVESTOCK</b>	
5.4.1	Jumlah Populasi Ternak Menurut Jenis Ternak dan Kecamatan (ekor) di Kabupaten Ponorogo, 2021 <i>Number of Livestock Population by Type of Livestock and Subdistrict in Ponorogo Regency, 2021 .....</i>	163
5.4.2	Jumlah Populasi Unggas Menurut Jenis Unggas dan Kecamatan (ekor) di Kabupaten Ponorogo, 2021 <i>Number of Poultry Population by Type of Poultry and Subdistrict in Ponorogo Regency, 2021 .....</i>	164
5.4.3	Produksi Daging, Susu, dan Telur Hewan Ternak dan Unggas (kg) di Kabupaten Ponorogo, 2021 <i>Production of Meat, Milk, and Egg from Livestock and Poultry (kg) in Ponorogo Regency, 2021 .....</i>	165
5.4.4	Populasi dan Harga Hewan Ternak dan Unggas di Kabupaten Ponorogo, 2021 <i>Population of Livestock and Poultry in Ponorogo Regency, 2021 .....</i>	166
<b>5.5</b>	<b>PERIKANAN</b>	
	<b>FISHERY</b>	
5.5.1	Jumlah Rumah Tangga Perikanan Budidaya Menurut Jenis Budidaya dan Kecamatan di Kabupaten Ponorogo, 2021 <i>Number of Aqua culture Household by Type of Aquaculture and Subdistrict in Ponorogo Regency, 2021 .....</i>	167
5.5.2	Produksi Perikanan Tangkap di Perairan Umum Menurut Jenis Budidaya dan Kecamatan (ton) di Kabupaten Ponorogo, 2021 <i>Production of Inland Open Water Capture Fisheries bySubdistrict (ton) in Ponorogo Regency, 2021 .....</i>	168

5.5.3	<p>Nilai Produksi Perikanan Tangkap di Perairan Umum Menurut Jenis Budidaya dan Kecamatan di Kabupaten Ponorogo (000 rupiah), 2021</p> <p><i>Production Value of Inland Open Water Capture Fisheries by Location and Subdistrict (thousand rupiahs) in Ponorogo Regency (000 rupiah), 2021</i> .....</p>	169
5.5.4	<p>Produksi Perikanan Tangkap Menurut Jenis Penangkapan dan Kecamatan (ton) di Kabupaten Ponorogo, 2020 dan 2021</p> <p><i>Fish Capture by Type if Captures Subsector and Subdistrict (ton) in Ponorogo Regency, 2020 and 2021</i> .....</p>	170
5.5.5	<p>Nilai Produksi Perikanan Tangkap Menurut Jenis Penangkapan dan Kecamatan di Kabupaten Ponorogo (000 rupiah), 2020 dan 2021</p> <p><i>Production Value of Fish Capture by Type of Captures Subsector and Subdistrict (thousand rupiahs) in Ponorogo Regency (000 rupiah), 2020 and 2021</i> .....</p>	171
<b>6.</b>	<b>INDUSTRI, PERTAMBANGAN, DAN ENERGI/ INDUSTRY, MINING, AND ENERGY</b>	
6.1	<p>Daya Terpasang, Jumlah Pelanggan, Produksi, dan Harga Penjualan PT. PLN(Persero) Menurut Bulan di Kabupaten Ponorogo, 2021</p> <p><i>Installed Electricity Power, Customers , Production, and Subsidized Sales Prices of PT. PLN (Persero) by Month in Ponorogo Regency, 2021 .</i></p>	179
6.2	<p>Jumlah Pelanggan Listrik Menurut Kategori dan Bulan di Kabupaten Ponorogo, 2021</p> <p><i>Number of Electricity Customers by Category and Month in Ponorogo Regency, 2021</i> .....</p>	181
6.3	<p>Jumlah Pelanggan dan Air yang Disalurkan Menurut Tipe Penggunaan di Kabupaten Ponorogo,2021</p> <p><i>Number of Customers and Distributed Water by Type of Use in Ponorogo Regency, 2021</i> .....</p>	182
6.4	<p>Jumlah Air yang Disalurkan dan Nilai Per Triwulan di Kabupaten Ponorogo, 2021</p> <p><i>Number of House Connections for Water Supply, General Social and Installed Connection Served by Subdistrict in Ponorogo Regency, 2021</i></p>	183

6.5	Jumlah Sambungan Rumah Aktif, Sosial Umum Aktif dan Sambungan Terpasang Menurut Kecamatan di Kabupaten Ponorogo, 2021 <i>Number of House Connections for Water Supply, Public Hydrant and Number of Population Served by Subdistrict in Ponorogo Regency, 2021</i>	184
<b>7.</b>	<b>PARIWISATA/TOURISM</b>	
7.1	Hotel/Losmen di Kabupaten Ponorogo, 2021 <i>Hotel Accomodations in Ponorogo Regency, 2021</i> .....	192
7.2	Penginapan di Kabupaten Ponorogo, 2021 <i>Inn Accomodations in Ponorogo Regency, 2021</i> .....	193
7.3	Jumlah Akomodasi Hotel dan Penginapan Menurut Kecamatan di Kabupaten Ponorogo, 2020-2021 <i>Number of Hotel and Inn Accomodations by Subdistrict in Ponorogo Regency, 2020-2021</i> .....	195
7.4	Jumlah Akomodasi Hotel Menurut Kecamatan di Kabupaten Ponorogo, 2021 <i>Number of Hotel Accomodation by Subdistrict in Ponorogo Regency, 2021</i> .....	196
7.5	Jumlah Rumah Makan/Restoran' Menurut Kecamatan di Kabupaten Ponorogo, 2021 <i>Number of Restaurants' by Subdistrict in Ponorogo Regency, 2021</i> .....	197
7.6	Jumlah Wisatawan Mancanegara dan Domestik di Kabupaten Ponorogo, 2017 – 2021 <i>Number of International and Domestic Visitors in Ponorogo Regency, 2017 – 2021</i> .....	198
7.7	Jumlah Pengunjung dan Tenaga Kerja Obyek Wisata di Kabupaten Ponorogo, 2021 <i>Number of Attraction Visitors and Employee in Ponorogo Regency, 2021</i>	199
7.8	Jumlah Penyedia Akomodasi Berdasarkan Kecamatan dan Jenis Usaha di Kabupaten Ponorogo, 2020-2021 <i>Number of Accomodation Providers by Subdistrict and Type of Business in Ponorogo Regency, 2020-2021</i> .....	200

<b>8.</b>	<b>TRANSPORTASI DAN KOMUNIKASI/ TRANSPORTATION AND COMMUNICATION</b>	
<b>8.1</b>	<b>TRANSPORTASI TRANSPORTATION</b>	
8.1.1	Panjang Jalan Menurut Tingkat Kewenangan Pemerintahan di Kabupaten Ponorogo (km), 2019–2021 <i>Length of Roads by Level of Government Authority in Ponorogo Regency (km), 2019–2021</i> .....	207
8.1.2	Panjang Jalan Menurut Jenis Permukaan Jalan di Kabupaten Ponorogo (km), 2019–2021 <i>Length of Roads by Type of Road Surface in Ponorogo Regency (km), 2019–2021</i> .....	208
8.1.3	Panjang Jalan Menurut Kondisi Jalan di Kabupaten Ponorogo (km), 2019–2021 <i>Length of Roads by Condition of Roads in Ponorogo Regency (km), 2019–2021</i> .....	209
8.1.4	Panjang Jalan Menurut Kecamatan di Kabupaten Ponorogo (km), 2021 <i>Length of Roads by Subdistricts in Ponorogo Regency (km), 2021</i> .....	210
8.1.5	Jumlah Kendaraan Bermotor Menurut Kecamatan dan Jenis Kendaraan di Kabupaten Ponorogo, 2021 <i>Number of Motorized Vehicles by Subdistrict and Vehicle Types in Ponorogo Regency, 2021</i> .....	211
<b>8.2</b>	<b>KOMUNIKASI COMMUNICATION</b>	
8.2.1	Jumlah Kantor Pos Pembantu Menurut Kecamatan di Kabupaten Ponorogo, 2018–2021 <i>Number of Post Offices Subsidiaries by Subdistrict in Ponorogo Regency, 2018–2021</i> .....	212
<b>9.</b>	<b>PERBANKAN, KOPERASI, DAN HARGA-HARGA/ BANKING, COOPERATIVE, AND PRICES</b>	
9.1	Jumlah Koperasi Aktif Menurut Kecamatan di Kabupaten Ponorogo, 2018–2021 <i>Number of Active Cooperative by Subdistrict in Ponorogo Regency, 2018–2021</i> .....	220

9.2	Jumlah Koperasi Menurut Jenis Koperasi dan Kecamatan di Kabupaten Ponorogo, 2021 <i>Number of Cooperative by Kind of Cooperative and Subdistrict in Ponorogo Regency, 2021</i> .....	221
9.3	Jumlah Koperasi Menurut Jenis Koperasi di Kabupaten Ponorogo, 2021 <i>Number of Cooperative by Kind of Cooperative in Ponorogo Regency, 2021</i> .....	222
<b>10.</b>	<b>PERGELUARAN PENDUDUK/POPULATION EXPENDITURE</b>	
10.1	Rata-rata Pengeluaran per Kapita Perbulan Menurut Kelompok Komoditas (rupiah) di Kabupaten Ponorogo, 2020-2021 <i>Monthly Average Expenditure per Capita by Commodity Group (rupiahs) in Ponorogo Regency, 2020-2021</i> .....	228
10.2	Persentase Pengeluaran per Kapita Perbulan Menurut Kelompok Komoditas di Kabupaten Ponorogo, 2020-2021 <i>Percentage of Monthly Expenditure per Capita by Commodity Group in Ponorogo Regency, 2020-2021</i> .....	229
10.3	Pengeluaran Penduduk Menurut Golongan Pengeluaran Per Kapita Perbulan di Kabupaten Ponorogo, 2020-2021 <i>Spending of Population by Per Capita Spending Group a Month in Ponorogo Regency, 2020 -2021</i> .....	230
<b>11.</b>	<b>PERDAGANGAN/TRADE</b>	
<b>11.1</b>	<b>PERDAGANGAN TRADE</b>	
11.1.1	Jumlah Sarana Perdagangan Menurut Jenisnya di Kabupaten Ponorogo, 2018–2021 <i>Number of Trading Facilities by Type of Facility in Ponorogo Regency, 2018–2021</i> .....	238
<b>11.2</b>	<b>INDUSTRI INDUSTRY</b>	
11.2.1	Jumlah Industri Menurut Jenis Industri dan Kecamatan di Kabupaten Ponorogo, 2021 <i>Number of Industry by Type of Industry and Subdistricts in Ponorogo Regency, 2021</i> .....	239

11.2.2	Jumlah Industri Kecil dan Kerajinan Menurut Status dan Kecamatan di Kabupaten Ponorogo, 2021 <i>Number of Small Industry and Handicraft by Status and Subdistricts in Ponorogo Regency, 2021</i> .....	240
11.2.3	Jumlah Unit Industri Kecil, Nilai Produksi (ribu rupiah), dan Rata-Rata Nilai Produksi (ribu rupiah) Menurut Kecamatan di Kabupaten Ponorogo,2021 <i>Number of Small Industrial Units, Production Value (thousand rupiahs), and Average Production Value (thousand rupiahs) by SubDistrict in Ponorogo Regency, 2021</i> .....	241
11.2.4	Jumlah UMKM Kabupaten Ponorogo, 2021 <i>Number of MSMEs in Ponorogo Regency, 2021</i> .....	242
<b>12.</b>	<b>SISTEM NERACA REGIONAL/SYSTEM OF REGIONAL ACCOUNTS</b>	
12.1.	Produk Domestik Regional Bruto Atas Dasar Harga Berlaku Menurut Lapangan Usaha di Kabupaten Ponorogo (miliar rupiah), 2017–2021 <i>Gross Regional Domestic Product at Current Market Prices by Industry In Ponorogo Regency (billion rupiahs), 2017–2021</i> .....	250
12.2	Produk Domestik Regional Bruto Atas Dasar Harga Konstan 2010 Menurut Lapangan Usaha di Kabupaten Ponorogo (miliar rupiah), 2017–2021 <i>Gross Regional Domestic Product at 2010 Constant Market Prices by Industry In Ponorogo Regency (billion rupiahs), 2017–2021</i> .....	252
12.3	Distribusi Persentase Produk Domestik Regional Bruto Atas Dasar Harga Berlaku Menurut Lapangan Usaha di Kabupaten Ponorogo, 2017–2021 <i>Percentage Distribution of Gross Regional Domestic Product at Current Market Prices by Industry In Ponorogo Regency , 2017–2021....</i>	254
12.4	Laju Pertumbuhan Produk Domestik Regional Bruto Atas Dasar Harga Konstan 2010 Menurut Lapangan Usaha di Kabupaten Ponorogo (persen), 2018–2021 <i>Growth Rate of Gross Regional Domestic Product at 2010 Constant Market Prices by Industry In Ponorogo Regency (percent), 2018–2021 .</i>	256

12.5	<p>Produk Domestik Regional Bruto Atas Dasar Harga Berlaku Menurut Jenis Pengeluaran di Kabupaten Ponorogo (miliar rupiah), 2017–2021 <i>Gross Regional Domestic Product at Current Market Prices by Type of Expenditure In Ponorogo Regency (billion rupiahs), 2017–2021 .....</i></p>	258
12.6	<p>Produk Domestik Regional Bruto Atas Dasar Harga Konstan 2010 Menurut Jenis Pengeluaran di Kabupaten Ponorogo (miliar rupiah), 2017–2021 <i>Gross Regional Domestic Product at 2010 Constant Market Prices by Type of Expenditure In Ponorogo Regency (billion rupiahs), 2017–2021 .....</i></p>	259
<b>13.</b>	<b>PERBANDINGAN ANTAR KABUPATEN/ KOTA/ REGENCY/MUNICIPAL COMPARISON</b>	
13.1	<p>Jumlah Penduduk Menurut Kabupaten/ Kota di Provinsi Jawa Timur (ribu), 2011 dan 2021 <i>Population by Regency/ Municipality in East Java Province (thousand), 2011 dan 2021 .....</i></p>	266
13.2	<p>Laju Pertumbuhan Produk Domestik Regional Bruto Atas Dasar Harga Konstan 2010 Menurut Kabupaten/ Kota di Provinsi Jawa Timur (persen),2017-2021  <i>Rate of Growth of Gross Regional Domestic Products at Constant 2010 Prices by Regency/ Municipality in East Java Province (percent), 2017-2021 .....</i></p>	268
13.3	<p>Jumlah Penduduk Miskin Menurut Kabupaten/ Kota di Provinsi Jawa Timur (ribu), 2017-2021 <i>Number of Poor Population by Regency/ Municipality in East Java Province (thousand), 2017-2021 .....</i></p>	270
13.4	<p>Indeks Pembangunan Manusia Menurut Kabupaten/ Kota di Provinsi Jawa Timur, 2017-2021 <i>Human Development Index by Regency/ Municipality in East Java Province, 2017-2021 .....</i></p>	272



## DAFTAR GAMBAR/LIST OF FIGURES

		Halaman Page
1.1	Luas Daerah menurut Kecamatan (%), 2021 <i>Area of Subdistrict (%), 2021</i> .....	5
2.1	Jumlah Desa dan Kelurahan Menurut Kecamatan di Kabupaten Ponorogo, 2021 <i>Number of Villages/Kelurahan by Subdistrict in Ponorogo Regency, 2021</i> .....	16
2.2	Jumlah Pegawai Negeri Sipil Menurut Tingkat Pendidikan dan Jenis Kelamin di Kabupaten Ponorogo, 2021 <i>Number of Civil Servants by Educational Level and Sex in Ponorogo Regency, 2021</i> .....	17
3.1	Persentase Penduduk Berdasar Jenis Kelamin Di Kabupaten Ponorogo(Persen), 2021 <i>Population Percentage by Sex ini Ponorogo Regency , 2021</i> .....	40
3.2	Persentase Penduduk Berumur 15 Tahun Keatas Menurut Jenis Kegiatan Selama Seminggu yang Lalu di Kabupaten Ponorogo, 2021 <i>Percentage of Population Aged 15 Years and Over by Type of Activity During The Previous Week in Ponorogo Regency, 2021</i> .....	41
4.1	Angka Partisipasi Murni (APM) dan Angka Partisipasi Kasar (APK) Menurut Jenjang Pendidikan di Kabupaten Ponorogo, 2021 <i>Net Participation Rates and Gross Participation Rates by Educational Level in Ponorogo Regency, 2021</i> .....	62
4.2	Persentase Penduduk Berumur 15 Tahun ke Atas yang Melek Huruf Menurut Kelompok Umur di Kabupaten Ponorogo, 2021 <i>Percentage of Literate People Aged 15 Years and Over by Age Group in Ponorogo Regency, 2021</i> .....	63
5.1	Jumlah Rumah Tangga Perikanan Kolam di Kabupaten Ponorogo Menurut Kecamatan, 2021 <i>Number of Pond Fishery Households by SubDistrict in Ponorogo Regency, 2021</i> .....	130

5.2	Persentase Populasi Sapi Perah Menurut Kecamatan di Kabupaten Ponorogo(%), 2021 <i>Percentage of Dairy Cows Population by SubDistrict in Ponorogo Regency (%)</i> , 2021 .....	131
6.1	Jumlah Pelanggan Listrik Menurut Kategori di Kabupaten Ponorogo, 2021 <i>Number of Electricity Customers by Category in Ponorogo Regency</i> , 2021 .....	177
6.2	Jumlah Air yang Disalurkan Per Tiga Bulan di Kabupaten Ponorogo (m <sup>3</sup> ), 2021 <i>Number of Distributed Water by Three Month in Ponorogo Regency (m<sup>3</sup>)</i> , 2021 .....	178
7.1	Jumlah Akomodasi Hotel dan Penginapan Menurut Kecamatan di Kabupaten Ponorogo (%), 2021 <i>The Number of Hotel and Inn Accomodations by Subdistrict in Ponorogo Regency (%)</i> , 2021 .....	191
8.1	Persentase Panjang Jalan Menurut Jenis Permukaan Jalan di Kabupaten Ponorogo (%), 2021 <i>Length of Roads by Type of Road Surface i n Ponorogo Regency (km)</i> , 2021 .....	205
8.2	Panjang Jalan Menurut Kondisi Jalan di Kabupaten Ponorogo (km), 2019–2021 <i>Lenght of Roads by Condition of Roads in Ponorogo Regency (km)</i> , 2019–2021 .....	206
9.1	Jumlah Koperasi Aktif Menurut Kecamatan di Kabupaten Ponorogo (unit), 2021 <i>The Number of Active Cooperatives by SubDistrict in Ponorogo Regency (unit)</i> , 2021 .....	218
9.2	Persentase Koperasi Menurut Jenis Koperasi di Kabupaten Ponorogo, 2021 <i>Percentage Cooperative by Kind of Cooperative in Ponorogo Regency</i> , 2021 .....	219

	Halaman Page	
10.1	Persentase Pengeluaran per Kapita Perbulan Menurut Kelompok Komoditas Makanan di Kabupaten Ponorogo, 2021 <i>Percentage of Monthly Expenditure per Capita by Food Commodity Group in Ponorogo Regency, 2021</i> .....	227
11.1	Jumlah Sarana Perdagangan Menurut Jenisnya di Kabupaten Ponorogo, 2018-2021 <i>Number of Trading Facilities by Type of Facility in Ponorogo Regency, 2018–2021</i> .....	236
11.2	Jumlah Industri Kecil Menurut Kecamatan di Kabupaten Ponorogo, 2021 <i>Number of Small Industry by Subdistricts in Ponorogo Regency, 2021</i> .....	237
12.1	Laju Pertumbuhan Produk Domestik Regional Bruto Atas Dasar Harga Konstan 2010 Menurut Lapangan Usaha di Kabupaten Ponorogo (persen), 2018–2021 <i>Growth Rate of Gross Regional Domestic Product at 2010 Constant Market Prices by Industry In Ponorogo Regency (percent), 2017–2021</i> .	248
12.2	Distribusi Persentase Produk Domestik Regional Bruto Atas Dasar Harga Berlaku Menurut Lapangan Usaha di Kabupaten Ponorogo, 2021 <i>Percentage Distribution of Gross Regional Domestic Product at Current Market Prices by Industry In Ponorogo Regency, 2021</i> .....	249
13.1	Jumlah Penduduk Menurut Kabupaten/ Kota di Provinsi Jawa Timur (ribu), 2021 <i>Population by Regency/ Municipality in East Java Province (thousand), 2021</i> .....	264
13.2	Indeks Pembangunan Manusia Menurut Kabupaten/ Kota di Provinsi Jawa Timur, 2021 <i>Human Development Index by Regency/ Municipality in East Java Province, 2021</i> .....	265



## PENJELASAN UMUM/EXPLANATORY NOTES

Tanda-tanda, satuan-satuan, dan lain-lainnya yang digunakan dalam publikasi ini adalah sebagai berikut:

*Symbols, measurement units, and acronyms which are used in this publication, are as follows:*

### 1. TANDA-TANDA/SYMBOLS

Data tidak tersedia/Data not available .....	: ...
Tidak ada atau nol /Null or zero .....	: -
Data dapat diabaikan/Data negligible .....	: 0
Tanda decimal/Decimal point .....	: ,
Data tidak dapat ditampilkan/Not applicable .....	: NA
Angka estimasi/Estimated figures .....	: e
Angka diperbaiki/Revised figures .....	: r
Angka sementara/Preliminary figures .....	: x
Angka sangat sementara/Very preliminary figures .....	: xx
Angka sangat sangat sementara/Very very preliminary figures .....	: xxx

### 2. SATUAN/UNITS

barel/barrel .....	: 158,99 liter/litres = 1/6,2898 m <sup>3</sup>
hektar (ha)/hectare (ha) .....	: 10 000 m <sup>2</sup>
kilometer (km)/kilometres (km) .....	: 1 000 meter/meters (m)
knot/knot .....	: 1,8523 km/jam (km/hour)
kuintal/quintal .....	: 100 kg
KWh .....	: 1 000 Watt hour
MWh .....	: 1 000 KWh
liter (untuk beras)/litre (for rice) .....	: 0,80 kg
MMSCF .....	: 1/35,3 m <sup>3</sup>
metrik ton (m.ton)/metric ton (m. ton) .....	: 0,98421 long ton = 1 000 kg
ons/ounce .....	: 28,31 gram/grams
ton .....	: 1 000 kg

Satuan lain: buah, dus, butir, helai/lembar, kaleng, batang, pulsa, ton kilometer (ton-km), jam, menit, persen (%).

*Other units: unit, pack, pieces, sheet, tin, pulse, ton-kilometres(ton-km), hour, minute, percent (%).*

Perbedaan angka di belakang koma disebabkan oleh pembulatan angka.  
*The difference in decimal numbers is caused by rounding.*

## DAFTAR SINGKATAN/ LIST OF ABBREVIATIONS

SI	: Stasiun Iklim
SIMPK	: Stasiun Meteorologi Pertanian Khusus
t.t	: Tempat tidur
BCG	: Bacillus Calmette Guerin
DPT	: Difteri, Pertusis, Tetanus
TT	: Tetanus Toxoid
IOT	: Industri Obat Tradisional/ <i>Traditional Medicine Industry</i>
IKOT	: Industri Kecil Obat Tradisional/ <i>Traditional Medicine Small</i>
Alkes	: Alat kesehatan/ <i>Health Kits</i>
PKRT	: Perbekalan Kesehatan Rumah tangga/ <i>Household Health Logistics</i>
Kompl	: Komplemen/ <i>Complement</i>
IRTP	: Industri Pangan Produksi Rumah Tangga/ <i>Foods Home Industry</i>
PBF	: Pedagang Besar Farmasi/ <i>Pharmacy Whole-seller</i>
GFK	: Gudang Farmasi Kab/Kota/Regency/ <i>Municipality Pharmacy Warehouse</i>
RB	: Rumah Bersalin/ <i>Delivery House</i>
Pustu	: Puskesmas pembantu/ <i>Auxiliary Public Health Center</i>
BP	: Balai Pengobatan/ <i>Polyclinic</i>
TPS	: Tempat Pembuangan Sementara / <i>landfill</i>
Jamkesmas	: Jaminan kesehatan masyarakat miskin/ <i>Poor public health insurance</i>
PJKMU	: Program Jaminan Kesehatan Masyarakat Umum
SIUP	: Surat Ijin Usaha Perdagangan/ <i>Trading Permission Letter</i>
TDP	: Tanda Daftar Perusahaan/ <i>Company Registration Identity</i>
API	: Angka Pengenal Importir/ <i>Importer's Identity Number</i>

## Statistik Kunci, 2019–2021 Key Statistics, 2019–2021

Rincian/Description	Satuan/Unit	2019	2020	2021
(1)	(2)	(4)	(5)	(5)
<b>SOSIAL/SOCIAL</b>				
Penduduk <sup>1</sup> /Population <sup>1</sup>	ribu/thousands	*	949,31	955,84
Laju Pertumbuhan Penduduk <sup>1</sup> /Population Growth <sup>1</sup>	%	1,19	1,01	0,69
Angka Harapan Hidup <sup>1-e</sup> /Life Expectancy Rate <sup>1</sup>	tahun/years	72,65	72,77	72,85
Angka Melek Huruf Usia 15+/Literacy Rate Aged 15+	%	90,22	87,78	87,84
Tingkat Partisipasi Angkatan Kerja -TPAK <sup>2,3</sup> Labour Force Participation Rate-LFPR <sup>2,3</sup>	%	71,15	71,51	72,63
Tingkat Pengangguran Terbuka-TPT <sup>2</sup> Unemployment Rate-UR <sup>2</sup>	%	3,50	4,45	4,38
Penduduk Miskin <sup>4</sup> /Poor People <sup>4</sup>	ribu/thousands	83,97	86,74	89,94
Persentase Penduduk Miskin <sup>4</sup> Percentage of Poor People <sup>4</sup>	%	9,64	9,95	10,26
Indeks Pembangunan Manusia-IPM <sup>5</sup> Human Development Index <sup>5</sup>	—	70,56	70,81	71,06
<b>EKONOMI/ECONOMIC</b>				
Produk Domestik Regional Bruto (PDRB) Harga Berlaku <sup>6</sup> Gross Regional Domestic Bruto (GRDP) at Current Price <sup>6</sup>	miliar rupiah billion rupiahs	20 483,75	20 513,38	21 350,00
Laju Pertumbuhan Ekonomi <sup>8</sup> /Economic Growth <sup>7</sup>	%	5,01	-0,90	3,19
PDRB Per Kapita Harga Berlaku <sup>6,8</sup> Per Capita of GRDP at Current Price <sup>6,8</sup>	juta rupiah million rupiahs	23,52	21,61	22,34

Catatan/Notes: <sup>1</sup> Hasil Sensus penduduk September 2020. \* Untuk tahun 2018-2019 hanya tersedia angka proyeksi penduduk Indonesia 2010–2035 (pertengahan tahun/Juni)/Results of Population Census September 2020. \*For 2018-2019 only available the Indonesia population projection 2010–2035 (mid year/June)

<sup>2</sup> Kondisi Agustus/Condition at August

<sup>3</sup> Menggunakan penimbang hasil proyeksi penduduk tahun 2010–2035/Weighted by the 2010–2035 population projection

<sup>4</sup> Kondisi Maret/Condition at March

<sup>5</sup> Sejak tahun 2010, IPM dihitung dengan metode baru. Komponen IPM metode baru adalah angka harapan hidup saat lahir, harapan lama sekolah, rata-rata lama sekolah, dan pengeluaran per kapita/Since 2010, HDI was calculated using new method. New HDI component are life expectancy at birth, expected years of schooling, means years of schooling, and expenditure per capita

<sup>6</sup> Mulai tahun 2010 mengadopsi System of National Account 2008 (SNA 2008)/Since 2010 is in line with System of National Account 2008 (SNA 2008)

<sup>7</sup> Menggunakan tahun dasar 2010 (2010=100)/Using 2010 base year (2010=100)

<sup>8</sup> Menggunakan proyeksi penduduk berdasarkan hasil SP2010/Using population projection based on SP2010





# GEOGRAFI DAN IKLIM

*Geography and Climate*

# 1

Luas



*Luas Kabupaten  
Ponorogo*

**1.371,78 km<sup>2</sup>**

*setara dengan  
2,87% dari luas  
Provinsi Jawa Timur*

iklim

*Kabupaten Ponorogo  
beriklim tropis dengan  
2 musim (hujan dan kemarau)*



2022



BADAN PUSAT STATISTIK  
KABUPATEN PONOROGO



**PENJELASAN TEKNIS**

1. Secara astronomis, Kabupaten Ponorogo terletak antara 1110 07' hingga 1110 52' Bujur Timur dan 070 49' hingga 080 20' Lintang Selatan.
2. Berdasarkan posisi geografisnya, Kabupaten Ponorogo memiliki batas-batas: Utara – Kabupaten Magetan, Madiun dan Nganjuk; Selatan – Kabupaten Pacitan; Barat – Kabupaten Pacitan dan Kabupaten Wonogiri Provinsi Jawa Tengah; Timur – Kabupaten Tulungagung dan Trenggalek.
3. Kabupaten Ponorogo terdiri dari 21 kecamatan serta terbagi dalam 307 kelurahan / desa.

**TECHNICAL NOTES**

1. *Astronomically, Ponorogo Regency is located between 1110 07' and 1110 52' east longitude and between 070 49' and 080 20' south latitude.*
2. *In terms of geographic position, Ponorogo Regency has boundaries as follows: North – Magetan, Madiun and Nganjuk Regency; South – Pacitan Regency; West – Pacitan Regency and Wonogiri Regency Jawa Tengah Province; East – Tulungagung and Trenggalek Regency.*
3. *Ponorogo regency has 21 subdistricts that's consists of 307 vilagges.*

**ULASAN**

Kondisi topografi Kabupaten Ponorogo bervariasi mulai daratan rendah sampai pegunungan. Berdasarkan data yang ada, sebagian besar wilayah kabupaten ponorogo yaitu 79 % terletak di ketinggian kurang dari 500 m di atas permukaan laut, 14,4% berada di antara 500 hingga 700 m di atas permukaan laut dan sisanya 5,9% berada pada ketinggian di atas 700 m.

Secara topografis dan klimatologis, Kabupaten Ponorogo merupakan dataran rendah dengan iklim tropis yang mengalami dua musim kemarau dan musim penghujan dengan suhu udara berkisar antara 18° s/d 31° Celcius.

Bila dilihat menurut luas wilayahnya, Kecamatan yang memiliki wilayah terluas (di atas 100 km<sup>2</sup>) secara berturut-turut adalah Kecamatan Ngrayun, Kecamatan Pulung dan Kecamatan Sawoo.

**DESCRIPTION**

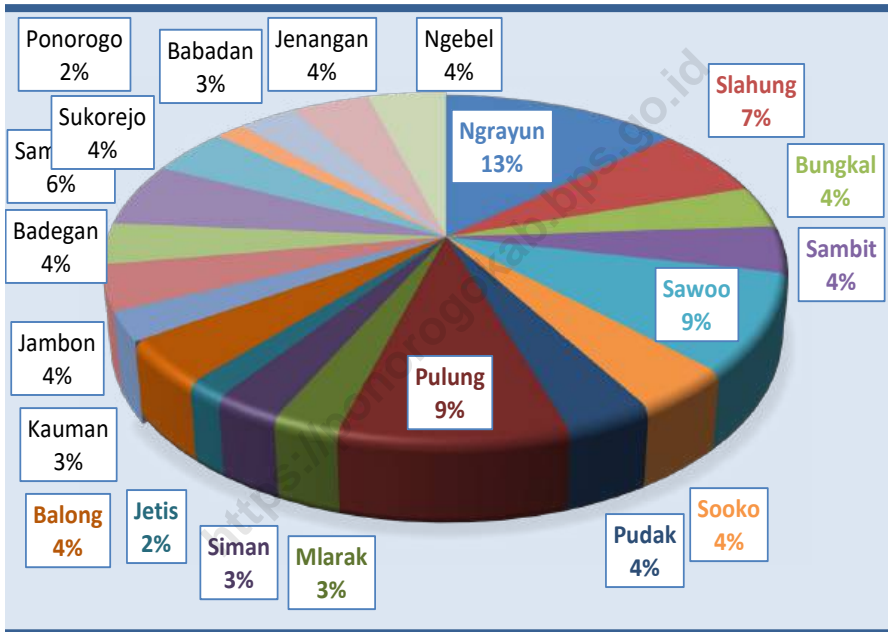
*The topographical condition of Ponorogo Regency varies from low land to mountains. Based on available data, the majority of the subdistrict area of Ponorogo, which is 79% is located at an altitude of less than 500 m above sea level, 14.4% is between 500 to 700 m above sea level and the remaining 5.9% is at an altitude at above 700 m.*

*The topographical and climatological, Ponorogo Regency a lowland tropical climates have two dry season and rainy season with temperatures ranging etween 18 ° s / d 31 ° Celsius.*

*When viewed in total area, the Subdistrict has the largest area (above 100 km<sup>2</sup>) in a row is Ngrayun Subdistrict, Pulung Subdistrict and Sawoo Subdistrict.*

Gambar 1.1  
Figures

**Luas Daerah menurut Kecamatan (%), 2021**  
**Area of Subdistrict (%), 2021**



Sumber/Source : Berdasarkan Peraturan Menteri Dalam Negeri No. 66 Tahun 2011 tanggal 28 Desember 2011  
Based on Minister Of Home Affairs Regulation No 66/2011, December 28, 2011

## 1.1 KEADAAN GEOGRAFI GEOGRAPHY CONDITION

**Tabel 1.1.1 Luas Daerah dan Jumlah Pulau Menurut Kecamatan di Kabupaten Ponorogo, 2021**  
**Table Total Area and Number of Islands by Subdistrict in Ponorogo Regency, 2021**

Kecamatan Subdistrict	Ibukota Kecamatan Capital of Subdistrict	Luas Total Area (km <sup>2</sup> /sq.km)
(1)	(2)	(3)
1 Ngrayun	Ngrayun	184,76
2 Slahung	Slahung	90,34
3 Bungkal	Bungkal	54,01
4 Sambit	Sambit	59,83
5 Sawoo	Sawoo	124,71
6 Sooko	Sooko	55,33
7 Puduk	Puduk	48,92
8 Pulung	Pulung	127,55
9 Mlarak	Mlarak	37,20
10 Siman	Siman	37,95
11 Jetis	Jetis	22,41
12 Balong	Balong	56,96
13 Kauman	Kauman	36,61
14 Jambon	Jambon	57,48
15 Badegan	Badegan	52,35
16 Sampung	Sampung	80,61
17 Sukorejo	Sukorejo	59,58
18 Ponorogo	Ponorogo	22,31
19 Babadan	Babadan	43,93
20 Jenangan	Jenangan	59,44
21 Ngebel	Ngebel	59,50
<b>Kabupaten Ponorogo</b>		<b>1 371,78</b>

Lanjutan Tabel/*Continued Table 1.1.1*

Kecamatan <i>Subdistrict</i>	Persentase terhadap Luas Kabupaten <i>Percentage to Regency Area</i>	Jumlah Pulau <i>Number of Islands</i>
(1)	(4)	(5)
1 Ngrayun	13,47	0
2 Slahung	6,59	0
3 Bungkal	3,94	0
4 Sambit	4,36	0
5 Sawoo	9,09	0
6 Sooko	4,03	0
7 Pudak	3,57	0
8 Pulung	9,30	0
9 Mlarak	2,71	0
10 Siman	2,77	0
11 Jetis	1,63	0
12 Balong	4,15	0
13 Kauman	2,67	0
14 Jambon	4,19	0
15 Badegan	3,82	0
16 Sampung	5,88	0
17 Sukorejo	4,34	0
18 Ponorogo	1,63	0
19 Babadan	3,20	0
20 Jenangan	4,33	0
21 Ngebel	4,34	0
<b>Kabupaten Ponorogo</b>	<b>100,00</b>	<b>0</b>

Catatan/*Note:*

-

Sumber/*Source:*

Berdasarkan Peraturan Menteri Dalam Negeri No. 66 Tahun 2011 tanggal 28 Desember 2011  
 Based on Minister Of Home Affairs Regulation No 66/2011, December 28, 2011

Tabel  
Table 1.1.2

**Tinggi Wilayah dan Jarak ke Ibukota Kabupaten Menurut Kecamatan di Kabupaten Ponorogo, 2021**  
**Altitude and Distance to the Capital of Regency by Subdistrict in Ponorogo Regency, 2021**

Kecamatan Subdistrict	Tinggi Wilayah (mdpl) Altitude (m a.s.l)	Jarak ke Ibukota Kabupaten Distance to the Capital of Regency (km)
(1)	(2)	(3)
1 Ngrayun	553	30
2 Slahung	169	28
3 Bungkal	148	18
4 Sambit	143	16
5 Sawoo	173	25
6 Sooko	440	30
7 Pudak	959	33
8 Pulung	492	20
9 Mlarak	144	15
10 Siman	133	4
11 Jetis	146	10
12 Balong	124	18
13 Kauman	150	10
14 Jambon	137	8
15 Badegan	170	18
16 Sampung	212	23
17 Sukorejo	119	17
18 Ponorogo	123	1
19 Babadan	150	6
20 Jenangan	217	18
21 Ngebel	713	30
<b>Kabupaten Ponorogo</b>	<b>123</b>	<b>1</b>

Catatan/Note:

-

Sumber/Source:

Badan Pusat Statistik Kabupaten Ponorogo/ BPS-Statistics of Ponorogo Regency



## 1.2 KEADAAN IKLIM CLIMATE CONDITION

Tabel 1.2.1 Keadaan Curah Hujan, Dirinci Menurut Bulan di Kabupaten Ponorogo, 2021  
Rainfall Situation By Months in Ponorogo Regency, 2021

Bulan Month	Rata-rata Hari Hujan Per Bulan (hari) Number of Raindays Rainfall (day)	Rata-rata Curah Hujan Per Bulan Average Rainfall per Month (mm)	Curah Hujan Terkecil Minimum Rainfall (mm)	Curah Hujan Terbesar Maksimum Rainfall (mm)
(1)	(2)	(3)	(4)	(5)
Januari/January	21	15	1	122
Februari/February	18	19	1	311
Maret/March	19	10	1	123
April/April	10	22	1	118
Mei/May	5	9	1	75
Juni/June	12	14	1	72
Juli/July	1	8	1	25
Agustus/August	2	7	1	35
September/September	4	11	1	67
Oktober/October	4	10	1	54
November/November	22	20	1	119
Desember/December	17	14	1	111

Catatan/Note: -

Sumber/Source: Dinas Pekerjaan Umum, Perumahan, dan Kawasan Permukiman Kabupaten Ponorogo / Public Works, Housing, and Settlement Area Services in Ponorogo Regency



# PEMERINTAHAN

*Government*

# 2

Jumlah Kecamatan, dan  
Desa/ Kelurahan Tahun 2021



- 21 kecamatan

- 307 desa/kelurahan:

\* 281 desa

\* 26 kelurahan

PNS Kabupaten Ponorogo  
Tahun 2021

Terdapat 96 perempuan  
di setiap 100 laki-laki  
PNS Kabupaten Ponorogo



2022



BADAN PUSAT STATISTIK  
KABUPATEN PONOROGO



**PENJELASAN TEKNIS**

1. Kecamatan adalah satuan wilayah dipimpin oleh camat yang dalam pelaksanaan tugasnya memperoleh pelimpahan sebagian wewenang bupati atau walikota untuk menangani sebagian urusan otonomi daerah, kecamatan dibentuk di wilayah kabupaten/ Kota dengan Perda berpedoman pada Peraturan Pemerintah.
2. Kelurahan adalah satuan wilayah yang ditempati oleh sejumlah penduduk yang mempunyai organisasi pemerintahan terendah langsung di bawah camat dan tidak berhak menyelenggarakan rumah tangga sendiri. Ciri utama kelurahan adalah kepala kelurahannya (lurah) sebagai pegawai negeri dan tidak dipilih oleh rakyat.
3. Desa adalah satuan wilayah yang ditempati oleh sejumlah penduduk sebagai kesatuan masyarakat termasuk di dalamnya kesatuan masyarakat yang mempunyai organisasi pemerintahan terendah dan langsung di bawah camat serta berhak menyelenggarakan rumah tangga sendiri dalam ikatan Negara kesatuan Republik Indonesia (RI). Ciri utama desa adalah kepala desanya dipilih oleh masyarakat setempat.

**TECHNICAL NOTES**

1. *Sub-subdistrict is a regional unit headed by a sub-subdistrict head who in the implementation of his task obtains the delegation of part of the authority of the regent or mayor to handle part of regional autonomy matters, a sub-subdistrict is formed in a regency / city area with a Regional Regulation based on Government Regulation.*
2. *Kelurahan is a regional unit occupied by a number of residents who have the lowest government organization directly under the camat and is not entitled to run their own household. The main characteristic of the kelurahan is the village chief (lurah) as a civil servant and not elected by the people.*
3. *Village is a regional unit occupied by a number of residents as a community unit, including a community unit that has the lowest government organization and is directly under the camat and has the right to organize its own household in the union of the Republic of Indonesia (RI). The main characteristic of the village is that the village head is chosen by the local community. Making boundaries for villages that have enclave areas and areas that are*

Pembuatan batas bagi desa yang memiliki daerah kantong dan daerah yang secara administratif tidak diakui dilakukan dengan mengikuti batas alam

*not recognized administratively are done by following natural boundaries.*

4. Secara administratif, wilayah Kabupaten Ponorogo terbagi menjadi 21 kecamatan, 281 desa dan 26 kelurahan.

4. *Administratively, the subdistrict is divided into 21 subdistricts, 281 villages and 26 urban villages.*

<https://ponorogokab.bps.go.id>

**ULASAN**

Kabupaten Ponorogo terdiri dari 21 (dua puluh satu) kecamatan yang membawahi 307 desa/kelurahan.

Jumlah pegawai (PNS) Pemerintah Kabupaten Ponorogo sebanyak 8.435 orang yang terdiri dari 4.289 adalah laki-laki dan sisanya sebanyak 4.146 adalah perempuan.

Realisasi pendapatan Pemerintah Kabupaten Ponorogo tahun 2021 sebesar Rp. 2.305.027.286 juta rupiah. Realisasi pengeluaran daerah sebesar Rp. 2.068.335.381 juta rupiah

**DESCRIPTION**

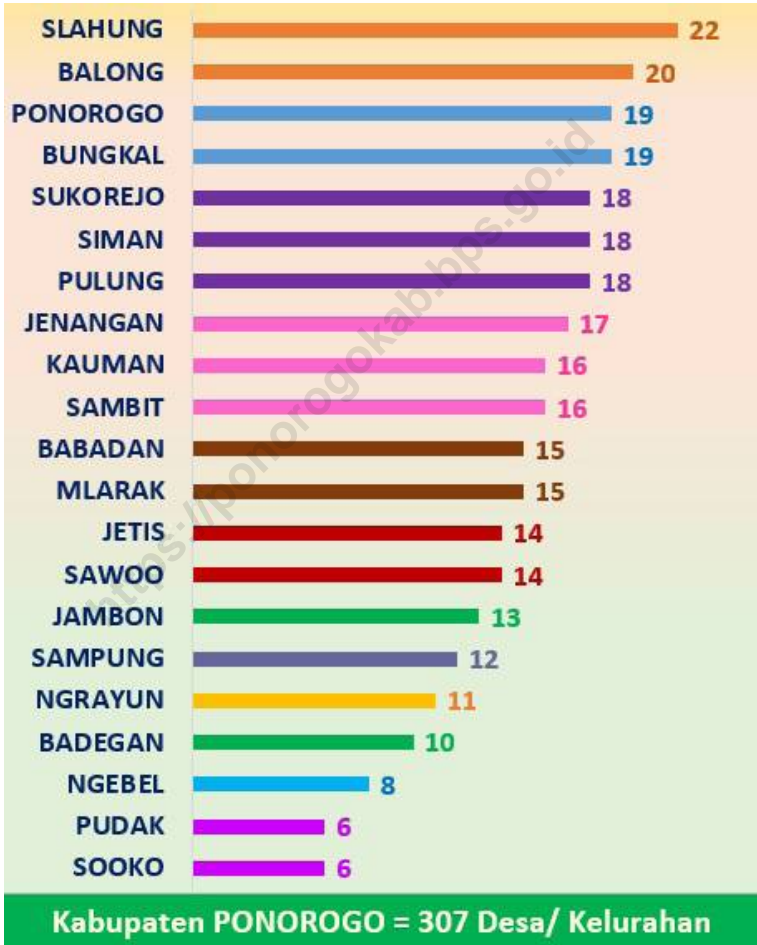
*Ponorogo Regency is divided into 21 districts which direct 307 villages/kelurahan.*

*Number of employees Pacitan Regency Government as much as 8.435 people consisting of 4.289 are men and the remaining 4.146 were women.*

*The regional income realization of Ponorogo Regency Government in 2021 is 2.305.027.286 million. Regional expenditures realization of Ponorogo Regency in 2021 is 2.068.335.381 million.*

Gambar 2.1  
Figures

Jumlah Desa dan Kelurahan Menurut Kecamatan di Kabupaten Ponorogo, 2021  
Number of Villages/Kelurahan by Subdistrict in Ponorogo Regency, 2021

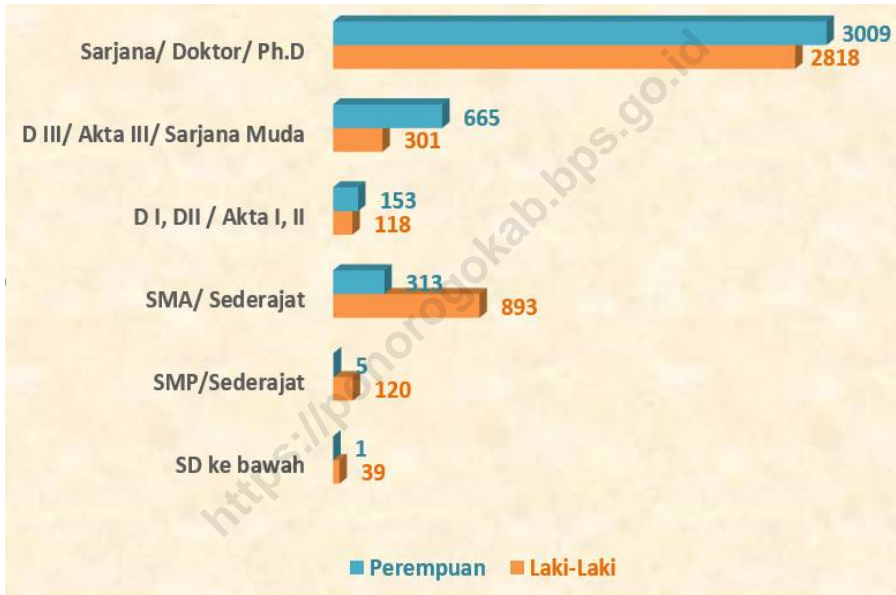


Sumber/Source : Badan Pusat Statistik Kabupaten Ponorogo/ BPS-Statistics of Ponorogo Regency



Gambar 2.2  
Figures

**Jumlah Pegawai Negeri Sipil Menurut Tingkat Pendidikan dan Jenis Kelamin di Kabupaten Ponorogo, 2021**  
*Number of Civil Servants by Educational Level and Sex in Ponorogo Regency, 2021*



Catatan/Note:  
Sumber/Source:

...  
Badan Kepegawaian dan Pengembangan Sumber Daya Manusia / Personnel and Human Resources Development Agency

## 2.1 WILAYAH ADMINISTRATIF ADMINISTRATIVE AREA

**Tabel** 2.1.1 Jumlah Desa<sup>1</sup>/Kelurahan Menurut Kecamatan di Kabupaten Ponorogo, 2017–2021  
**Table** 2.1.1 *Number of Villages<sup>1</sup>/Kelurahan by Subdistrict in Ponorogo Regency, 2017–2021*

Kecamatan Subdistrict	2017	2018	2019	2020	2021
(1)	(2)	(3)	(4)	(5)	(6)
1 Ngrayun	11	11	11	11	11
2 Slahung	22	22	22	22	22
3 Bungkal	19	19	19	19	19
4 Sambit	16	16	16	16	16
5 Sawoo	14	14	14	14	14
6 Sooko	6	6	6	6	6
7 Pudak	6	6	6	6	6
8 Pulung	18	18	18	18	18
9 Mlarak	15	15	15	15	15
10 Siman	18	18	18	18	18
11 Jetis	14	14	14	14	14
12 Balong	20	20	20	20	20
13 Kauman	16	16	16	16	16
14 Jambon	13	13	13	13	13
15 Badegan	10	10	10	10	10
16 Sampung	12	12	12	12	12
17 Sukorejo	18	18	18	18	18
18 Ponorogo	19	19	19	19	19
19 Babadan	15	15	15	15	15
20 Jenangan	17	17	17	17	17
21 Ngebel	8	8	8	8	8
<b>Kabupaten Ponorogo</b>	<b>307</b>	<b>307</b>	<b>307</b>	<b>307</b>	<b>307</b>

Catatan/Note:  
Sumber/Source:

<sup>1</sup>Termasuk Unit Permukiman Transmigrasi (UPT) /Include Transmigration Settlement Unit  
Peraturan Kepala Badan Pusat Statistik Nomor 1 Tahun 2020 Tanggal 5 Februari 2020 tentang Perubahan Atas Peraturan Kepala Badan Pusat Statistik Nomor 3 Tahun 2019 tentang Kode dan Nama Wilayah Kerja Statistik Tahun 2019/Chief Statistician Regulation Number 1/2020, February 5 2020, as a revision of Chief Statistician Regulation Number 3 of 2019 on Code and Name of Regional Level of Data Collection.

## 2.2 DEWAN PERWAKILAN RAKYAT DAERAH REGIONAL HOUSE OF REPRESENTATIVE

**Tabel 2.2.1 Jumlah Anggota Dewan Perwakilan Rakyat Daerah Menurut Partai Politik dan Jenis Kelamin di Kabupaten Ponorogo, 2020**  
*Number of Regional House of Representatives's Members by Political Parties and Sex in Ponorogo Regency, 2020*

Partai Politik <i>Political Parties</i>	Laki-laki <i>Male</i>	Perempuan <i>Female</i>	Jumlah <i>Total</i>
(1)	(2)	(3)	(4)
Nasdem	10	-	10
PKB	7	1	8
Demokrat	4	1	5
Gerindra	4	1	5
Golkar	4	-	4
PKS	3	1	4
PDIP	2	2	4
PAN	3	-	3
Hanura	1	-	1
PPP	1	-	1
<b>Kabupaten Ponorogo</b>	<b>39</b>	<b>6</b>	<b>45</b>

Catatan/Note: -  
Sumber/Source: Sekretaris DPRD/ DPRD secretary

## 2.3 SUMBER DAYA MANUSIA HUMAN RESOURCES

**Tabel 2.3.1** Jumlah Pegawai Negeri Sipil Menurut Jabatan dan Jenis Kelamin di Kabupaten Ponorogo, Desember 2020 dan Desember 2021  
*Number of Civil Servants by Occupation and Sex in Ponorogo Regency, Desember 2020 and Desember 2021*

Jabatan <i>Occupation</i>	2020		Jumlah <i>Total</i>
	Laki-laki <i>Male</i>	Perempuan <i>Female</i>	
(1)	(2)	(3)	(4)
<b>Fungsional Tertentu</b> <i>Specific Functional</i>	2 613	3 561	6 174
<b>Fungsional Umum</b> <i>Staf General Functional</i>	1 489	555	2 044
<b>Struktural/Structural</b>	513	259	772
Eselon V/5th Echelon	-	-	-
Eselon IV/4th Echelon	368	219	587
Eselon III/3rd Echelon	122	36	158
Eselon II/2nd Echelon	23	4	27
Eselon I/1st Echelon	-	-	-
<b>Jumlah/Total</b>	4 615	4 375	8 990

Lanjutan Tabel/*Continued Table 2.3.1*

Jabatan <i>Occupation</i>	2021		Jumlah <i>Total</i>
	Laki-laki <i>Male</i>	Perempuan <i>Female</i>	
(1)	(5)	(6)	(7)
<b>Fungsional Tertentu</b> <i>Specific Functional</i>	2 416	3 360	5 776
<b>Fungsional Umum</b> <i>Staf General Functional</i>	1 336	493	1 829
<b>Struktural/Structural</b>	537	293	830
Eselon V/5th Echelon	-	-	-
Eselon IV/4th Echelon	383	248	631
Eselon III/3rd Echelon	134	43	177
Eselon II/2nd Echelon	20	2	22
Eselon I/1st Echelon	-	-	-
<b>Jumlah/Total</b>	4 289	4 146	8 435

Catatan/Note: ...  
 Sumber/Source: Badan Kepegawaian dan Pengembangan Sumber Daya Manusia / *Personnel and Human Resources Development Agency*

**Tabel**  
**Table 2.3.2**

**Jumlah Pegawai Negeri Sipil Menurut Tingkat Pendidikan dan Jenis Kelamin di Kabupaten Ponorogo, Desember 2020 dan Desember 2021**  
**Number of Civil Servants by Educational Level and Sex in Ponorogo Regency, December 2020 and December 2021**

Tingkat Pendidikan <i>Educational Level</i>	2020		
	Laki-laki <i>Male</i>	Perempuan <i>Female</i>	Jumlah <i>Total</i>
(1)	(2)	(3)	(4)
Sampai dengan SD <i>Up to Primary School</i>	41	2	43
SMP/Sederajat <i>General Vocational Junior High School</i>	128	5	133
SMA/Sederajat <i>General/Vocational Senior High School</i>	970	343	1 313
Diploma I, II/Akta I, II <i>Diploma I, II/Akta I, II</i>	451	845	1 296
Diploma III/Akta III/Sarjana Muda <i>Diploma III/Akta III/Bachelor</i>	24	117	141
Tingkat Sarjana/Doktor/Ph.D <i>University Graduates</i>	3 001	3 063	6 064
<b>Jumlah/Total</b>	<b>4 615</b>	<b>4 375</b>	<b>8 990</b>

Lanjutan Tabel/*Continued Table 2.3.2*

Tingkat Pendidikan <i>Educational Level</i>	2021		
	Laki-laki <i>Male</i>	Perempuan <i>Female</i>	Jumlah <i>Total</i>
(1)	(5)	(6)	(7)
Sampai dengan SD <i>Up to Primary School</i>	39	1	40
SMP/Sederajat <i>General Vocational Junior High School</i>	120	5	125
SMA/Sederajat <i>General/Vocational Senior High School</i>	893	313	1 206
Diploma I, II/Akta I, II <i>Diploma I, II/Akta I, II</i>	118	153	271
Diploma III/Akta III/Sarjana Muda <i>Diploma III/Akta III/Bachelor</i>	301	665	966
Tingkat Sarjana/Doktor/Ph.D <i>University Graduates</i>	2 818	3 009	5 827
<b>Jumlah/Total</b>	<b>4 289</b>	<b>4 146</b>	<b>8 435</b>

Catatan/Note: ...  
 Sumber/Source: Badan Kepegawaian dan Pengembangan Sumber Daya Manusia / *Personnel and Human Resources Development Agency*

**Tabel**  
**Table** 2.3.3

**Jumlah Pegawai Negeri Sipil Menurut Tingkat Kepangkatan dan Jenis Kelamin di Kabupaten Ponorogo, Desember 2020 and December 2021**  
**Number of Civil Servants by Hierarchy and Sex in Ponorogo Regency, December 2020 and December 2021**

Pangkat/Golongan/Ruang Hierarchy	2020		
	Laki-laki Male	Perempuan Female	Jumlah Total
(1)	(2)	(3)	(4)
1. I/A (Juru Muda)	1		1
2. I/B (Juru Muda Tingkat I)	2	-	2
3. I/C (Juru)	17	-	17
4. I/D (Juru Tingkat I)	74	4	78
<b>Golongan I/Range I</b>	<b>94</b>	<b>4</b>	<b>98</b>
5. II/A (Pengatur Muda)	60	4	64
6. II/B (Pengatur Muda Tingkat I)	286	39	325
7. II/C (Pengatur)	314	160	474
8. II/D (Pengatur Tingkat I)	386	313	699
<b>Golongan II/Range II</b>	<b>1 046</b>	<b>516</b>	<b>1 562</b>
9. III/A (Penata Muda)	742	907	1 649
10. III/B (Penata Muda Tingkat I)	391	534	925
11. III/C (Penata)	386	398	784
12. III/D (Penata Tingkat I)	599	600	1 199
<b>Golongan III/Range III</b>	<b>2 118</b>	<b>2 439</b>	<b>4 557</b>
13. IV/A (Pembina)	323	290	613
14. IV/B (Pembina Tingkat I)	944	1 063	2 007
15. IV/C (Pembina Utama Muda)	80	60	140
16. IV/D (Pembina Utama Madya)	9	2	11
17. IV/E (Pembina Utama)	1	1	2
<b>Golongan IV/Range IV</b>	<b>1 357</b>	<b>1 416</b>	<b>2 773</b>
<b>Jumlah/Total</b>	<b>4 615</b>	<b>4 375</b>	<b>8 990</b>



Lanjutan Tabel/*Continued Table 2.3.3*

Pangkat/Golongan/Ruang <i>Hierarchy</i>	2021		
	Laki-laki <i>Male</i>	Perempuan <i>Female</i>	Jumlah <i>Total</i>
(1)	(5)	(6)	(7)
1. I/A (Juru Muda)	1	-	1
2. I/B (Juru Muda Tingkat I)	2	-	2
3. I/C (Juru)	15	-	15
4. I/D (Juru Tingkat I)	71	3	74
<b>Golongan I/Range I</b>	<b>89</b>	<b>3</b>	<b>92</b>
5. II/A (Pengatur Muda)	31	4	35
6. II/B (Pengatur Muda Tingkat I)	245	33	278
7. II/C (Pengatur)	319	150	469
8. II/D (Pengatur Tingkat I)	399	309	708
<b>Golongan II/Range II</b>	<b>994</b>	<b>496</b>	<b>1 490</b>
9. III/A (Penata Muda)	639	745	1 384
10. III/B (Penata Muda Tingkat I)	437	655	1 092
11. III/C (Penata)	372	383	755
12. III/D (Penata Tingkat I)	543	611	1 154
<b>Golongan III/Range III</b>	<b>1 991</b>	<b>2 394</b>	<b>4 385</b>
13. IV/A (Pembina)	312	252	564
14. IV/B (Pembina Tingkat I)	826	949	1 775
15. IV/C (Pembina Utama Muda)	67	49	116
16. IV/D (Pembina Utama Madya)	9	2	11
17. IV/E (Pembina Utama)	1	1	2
<b>Golongan IV/Range IV</b>	<b>1 215</b>	<b>1 253</b>	<b>2 468</b>
<b>Jumlah/Total</b>	<b>4 289</b>	<b>4 146</b>	<b>8 435</b>

Catatan/Note:

...

Sumber/Source:

Badan Kepegawaian dan Pengembangan Sumber Daya Manusia / *Personnel and Human Resources Development Agency*

## 2.4 KEUANGAN PEMERINTAH GOVERNMENT FINANCE

**Tabel 2.4.1** Realisasi Pendapatan Pemerintah Kabupaten Ponorogo Menurut Jenis Pendapatan (rupiah), 2018–2021  
*Actual Ponorogo Regency Government Revenues by Kind of Revenues (rupiahs), 2018–2021*

Jenis Pendapatan/Kind of Revenues	2018	2019
(1)	(2)	(3)
<b>1. Pendapatan Asli Daerah (PAD)/Regional Revenue</b>	<b>289 017 741 958,47</b>	<b>289 017 741 958,47</b>
1.1 Pajak Daerah/Regional Tax	80 239 821 734,96	89 412 578 453,01
1.2 Retribusi Daerah/Regional Retribution	11 975 078 491,33	13 684 410 808,20
1.3 Hasil Perusahaan Milik Daerah dan Pengelolaan Kekayaan Daerah yang Dipisahkan/ Regional-Owned Company Revenue and Separated Management of Regional Wealth	1 041 965 783,60	1 077 953 733,56
1.4 Lain-lain PAD yang Sah/Other Regional Revenue	195 760 875 948,58	186 640 364 173,43
<b>2. Dana Perimbangan/Balance Funds</b>	<b>1 552 016 044 423,00</b>	<b>1 514 964 426 526,00</b>
2.1 Bagi Hasil Pajak/Tax Sharing Revenue	107 415 121 904,00	86 142 578 182,00
2.2 Bagi Hasil Bukan Pajak/Sumber Daya Alam/ Non-Tax Sharing Revenue/Natural Resources		
2.3 Dana Alokasi Umum/General Allocation Fund	1 038 913 988 811,00	1 088 150 278 000,00
2.4 Dana Alokasi Khusus/Special Allocation Fund	405 686 933 708,00	340 671 570 344,00
<b>3. Lain-lain Pendapatan yang Sah/Other Revenue</b>	<b>459 300 381 534,64</b>	<b>526 920 760 964,00</b>
3.1 Pendapatan Hibah/Grant	69 560 971 633,64	75 531 760 000,00
3.2 Dana Darurat/Emergency Fund	-	-
3.3 Dana Bagi Hasil Pajak dari Provinsi dan Pemerintah Daerah Lainnya/Tax Sharing Revenue from Provincial and Other Regional Governments	125 316 048 570,00	153 620 215 464,00
3.4 Dana Penyesuaian dan Otonomi Daerah/ Regional Adjustment and Autonomy Fund	243 863 335 000,00	286 870 210 000,00
3.5 Bantuan Keuangan dari Provinsi atau Pemerintah Daerah Lainnya/ Financial Assistance from Provincial or Other Regional Governments	20 287 286 500,00	10 898 575 500,00
3.6 Lainnya/Others	272 739 831,00	524 528 573,00
<b>Jumlah/Total</b>	<b>2 300 334 167 916,11</b>	<b>2 332 700 494 658,20</b>

Lanjutan Tabel/*Continued Table 2.4.1*

Jenis Pendapatan/ <i>Kind of Revenues</i>	2020	2021 *
(1)	(4)	(5)
<b>1. Pendapatan Asli Daerah (PAD)/<i>Regional Revenue</i></b>	<b>302 516 088 256,01</b>	<b>376 592 835 006,31</b>
1.1 Pajak Daerah/ <i>Regional Tax</i>	90 312 503 538,22	96.514 159 283,00
1.2 Retribusi Daerah/ <i>Regional Retribution</i>	13 408 062 806,00	11 395 502 881,00
1.3 Hasil Perusahaan Milik Daerah dan Pengelolaan Kekayaan Daerah yang Dipisahkan/ <i>Regional-Owned Company Revenue and Separated Management of Regional Wealth</i>	1 137 262 727,20	1 152 503 864,60
1.4 Lain-lain PAD yang Sah/ <i>Other Regional Revenue</i>	197 658 259 184,59	267 530 668 977,71
<b>2. Dana Perimbangan/<i>Balance Funds</i></b>	<b>1 397 660 560 882,00</b>	<b>1 427 372 717 647,00</b>
2.1 Bagi Hasil Pajak/Bagi Hasil Bukan Pajak/ <i>Tax/Non-Tax Sharing Revenue</i>	94 002 382 280,00	125 582 078 548,00
2.2 Dana Alokasi Umum/ <i>General Allocation Fund</i>	992 269 673 000,00	979 474 402 000,00
2.3 Dana Alokasi Khusus/ <i>Special Allocation Fund</i>	311 388 505 602,00	322 316 237 099,00
<b>3. Lain-lain Pendapatan yang Sah/<i>Other Revenue</i></b>	<b>543 458 432 699,00</b>	<b>501 061 733 939,00</b>
3.1 Pendapatan Hibah/ <i>Grant</i>	78 277 140 000,00	55 029 462 000,00
3.2 Dana Bagi Hasil Pajak dari Provinsi dan Pemerintah Daerah Lainnya/ <i>Tax Sharing Revenue from Provincial and Other Regional Governments</i>	118 332 417 199,00	161 528 475 439,00
3.3 Dana Penyesuaian dan Otonomi Daerah/ <i>Regional Adjustment and Autonomy Fund</i>	316566360 000,00	274 579 071 000,00
3.4 Bantuan Keuangan dari Provinsi atau Pemerintah Daerah Lainnya/ <i>Financial Assistance from Provincial or Other Regional Governments</i>	30 132 515 500,00	9 924 725 500,00
3.5 Pendapatan lainnya/ <i>Other Financial</i>	150 000 000 00	-
<b>Jumlah/<i>Total</i></b>	<b>2 243 635 081 837,01</b>	<b>2 305 027 286 592,00</b>

Catatan/Note: \*) Angka sementara (sebelum audited)/ *Provisional numbers (unaudited)*  
 Sumber/Source: Badan Pendapatan, Pengelolaan Keuangan, dan Aset Daerah Kabupaten Ponorogo/  
*Regional Revenue, Financial and Asset Management Agency of Ponorogo Regency*

**Tabel**  
**Table 2.4.2****Realisasi Belanja Pemerintah Kabupaten Ponorogo  
Menurut Jenis Belanja (rupiah), 2018–2021  
Actual Ponorogo Regency Government Expenditures by Kind  
of Expenditures (rupiahs), 2018–2021**

Jenis Pendapatan <i>Kind of Revenues</i>	2018	2019
(1)	(2)	(3)
<b>1. Belanja Tidak Langsung/<i>Indirect Expenditures</i></b>	<b>1 351 399 635 990,14</b>	<b>1 434 047 799 827,00</b>
1.1 Belanja Pegawai/ <i>Personnel Expenditures</i>	884 207 321 532,46	909 208 986 155,00
1.2 Belanja Bunga/ <i>Interest Expenditures</i>	-	-
1.3 Belanja Subsidi/ <i>Subsidies Expenditures</i>	-	-
1.4 Belanja Hibah/ <i>Grant Expenditures</i>	41 216 276 635,00	52 829 416 400,00
1.5 Belanja Bantuan Sosial/ <i>Social Aid Expenditures</i>	19 092 379 764,00	15 739 378 000,00
1.6 Belanja Bagi Hasil/ <i>Sharing Fund Expenditure</i>	7 857 890 501,00	9 257 999 768,00
1.7 Belanja Bantuan Keuangan/ <i>Financial Aids Expenditures</i>	397 309 729 357,68	444 915 222 500,00
1.8 Belanja Tidak Terduga/ <i>Unpredicted Expenditures</i>	1 716 038 200,00	2 096 797 004,00
<b>2. Belanja Langsung/<i>Direct Expenditures</i></b>	<b>885 912 040 091,33</b>	<b>985 591 567 239,82</b>
2.1 Belanja Pegawai/ <i>Personnel Expenditures</i>	75 240 946 893,00	83 236 901 722,00
2.2 Belanja Barang dan Jasa/ <i>Goods and Services Expenditures</i>	345 415 279 579,80	475 206 690 860,61
2.3 Belanja Modal/ <i>Capital Expenditure</i>	465 255 813 618,53	427 147 974 657,21
<b>Jumlah/<i>Total</i></b>	<b>2 237 311 676 081,47</b>	<b>2 419 639 367 066,82</b>

Lanjutan Tabel/*Continued Table 2.4.2*

Jenis Pendapatan <i>Kind of Revenues</i>	2020	2021*
(1)	(4)	(5)
<b>1. Belanja Tidak Langsung/<i>Indirect Expenditures</i></b>	<b>1 462 949 291 763,00</b>	<b>1 446 516 743 222,00</b>
1.1 Belanja Pegawai/ <i>Personnel Expenditures</i>	892 286 041 123,00	944 978 499 361,70
1.2 Belanja Bunga/ <i>Interest Expenditures</i>	370 000 000,00	522 575 496,30
1.3 Belanja Subsidi/ <i>Subsidies Expenditures</i>	-	3 799 835 000,00
1.4 Belanja Hibah/ <i>Grant Expenditures</i>	96 964 565 900,00	45 715 913 913,00
1.5 Belanja Bantuan Sosial/ <i>Social Aid Expenditures</i>	29 428 875 000,00	13 092 160 000,00
1.6 Belanja Bagi Hasil/ <i>Sharing Fund Expenditure</i>	8 519 503 278,00	13 213 704 857,00
1.7 Belanja Bantuan Keuangan/ <i>Financial Aids Expenditures</i>	414 072 009 560,00	422 209 367 799,00
1.8 Belanja Tidak Terduga/ <i>Unpredicted Expenditures</i>	21 308 296 902,00	2 984 686 795,00
<b>2. Belanja Langsung/<i>Direct Expenditures</i></b>	<b>750 009 788 643,16</b>	<b>621 818 637 739,81</b>
2.1 Belanja Pegawai/ <i>Personnel Expenditures</i>	18 607 505 400,00	-
2.2 Belanja Barang dan Jasa/ <i>Goods and Services Expenditures</i>	459 735 438 166,16	404 139 995 028,20
2.3 Belanja Modal/ <i>Capital Expenditure</i>	271 666 845 077,00	217 678 642 711,61
<b>Jumlah/<i>Total</i></b>	<b>2 212 959 080 406,16</b>	<b>2 068 335 380 961,81</b>

Catatan/*Note:*\*) Angka sementara (sebelum audited)/ *Provisional numbers (unaudited)*Sumber/*Source:*Badan Pendapatan, Pengelolaan Keuangan, dan Aset Daerah Kabupaten Ponorogo/  
*Regional Revenue, Financial and Asset Management Agency of Ponorogo Regency*



# PENDUDUK DAN KETENAGAKERJAAN

*Population and Employment*

# 3

Penduduk Kabupaten Ponorogo 2021



**955 839** orang



**477 428** laki-laki



**478 411** perempuan

Tingkat Pengangguran Terbuka (TPT) 4,38 tahun 2021

Dari **100** orang ANGKATAN KERJA, terdapat **4-5** orang pengangguran pada Agustus 2021



2022



BADAN PUSAT STATISTIK  
KABUPATEN PONOROGO





**PENJELASAN TEKNIS**

**TECHNICAL NOTES**

1. Salah satu sumber data kependudukan adalah sensus penduduk yang dilaksanakan setiap sepuluh tahun sekali. Sensus penduduk telah dilaksanakan sebanyak tujuh kali sejak Indonesia merdeka, yaitu tahun 1961, 1971, 1980, 1990, 2000, 2010, dan 2020.

Keenam sensus penduduk sebelumnya dilaksanakan dengan menggunakan metode tradisional, yaitu mencatat setiap penduduk dari rumah ke rumah. Pertama kalinya dalam sejarah sensus penduduk di Indonesia, Sensus Penduduk 2020 (SP2020) menggunakan metode kombinasi yaitu dengan memanfaatkan data Administrasi Kependudukan (Admuduk) dari Direktorat Jenderal Kependudukan dan Pencatatan Sipil (Ditjen Dukcapil) Kementerian Dalam Negeri (Kemendagri) sebagai data dasar pelaksanaan SP2020. Hal ini dirancang dan dilaksanakan sebagai upaya untuk mewujudkan "SATU DATA KEPENDUDUKAN INDONESIA".

SP2020 mencakup seluruh penduduk yang tinggal di wilayah teritorial Indonesia, mencakup Warga Negara Indonesia (WNI) dan Warga Negara Asing (WNA) yang telah menetap atau

1. *One of the sources of demographic data is population census, which is conducted every ten years. Population Census has been conducted seven times since Indonesia's independence: 1961, 1971, 1980, 1990, 2000, 2010, and 2020.*

*The previous six population censuses were carried out using the traditional method, canvassing each person door-to-door. For the first time in the history of the population census in Indonesia, the 2020 Population Census (PC2020) used a combined method, that is utilizing Population Administration data managed by the Directorate General of Population and Civil Registration of the Ministry of Home Affairs as the basic data for the population census. This is designed and implemented as an effort to realize "ONE INDONESIAN POPULATION DATA".*

*PC2020 covered all residents who live in Indonesia's territory, including Indonesian citizens (WNI) and foreign citizens (WNA) who have stayed or plan to stay in Indonesian territory for at least*

berencana menetap di wilayah Indonesia selama minimal satu tahun. WNI yang dicakup juga termasuk mereka yang berada di luar negeri, yaitu Anggota Korps Diplomatik Republik Indonesia beserta keluarganya di luar negeri dan Anggota TNI/POLRI beserta keluarganya yang sedang melakukan misi perdamaian di luar negeri.

Untuk tahun yang tidak dilaksanakan sensus penduduk, data kependudukan diperoleh dari hasil proyeksi penduduk. Proyeksi penduduk merupakan suatu perhitungan ilmiah yang didasarkan pada asumsi dari komponen-komponen perubahan penduduk, yaitu kelahiran, kematian, dan migrasi (migrasi internasional dan migrasi risen antar provinsi). Proyeksi penduduk interim 2020-2023 dihitung menggunakan data dasar penduduk hasil perapihan umur dari data Administrasi Kependudukan dan SP2020 dengan menggunakan asumsi Angka Kelahiran Total sejak tahun 2020 konstan 2,1 (sesuai Proyeksi Survei Penduduk antar Sensus (SUPAS) 2015-2045), Angka Kematian Bayi (AKB) meneruskan hasil Proyeksi SUPAS 2015-2045, dan pola migrasi 2020 sama dengan pola migrasi hasil SUPAS 2015.

*one year. The Indonesian citizens who are covered also include those who are abroad, namely members of the Diplomatic Corps of the Republic of Indonesia and their families abroad and members of the TNI/POLRI and their families who are carrying out Peacekeeping Missions abroad.*

*For the periods besides the census year, population projection is applied to estimate population for those years. The population projection is an estimation based on the demographic components, such as birth, death, and migration (international migration and recent migration). The interim population projection for 2020-2023 is calculated from the single age smoothed combined from Population Administration Data and the 2020 Population Census. It uses the assumption that the Total Fertility Rate (TFR) since 2020 is constant at 2.1 (according to the population projection of 2015-2045 Intercensal Population Survey (SUPAS)), Infant Mortality Rate (IMR) continues the results of the 2015-2045 SUPAS Projection, and the 2020 migration pattern is the same as the pattern of migration in SUPAS2015 results.*

Dalam publikasi ini, data yang disajikan merupakan hasil SP2020 (September), dan hasil proyeksi penduduk interim 2020-2023 (pertengahan tahun/Juni).

*The data presented in this publication are the PC2020 results (September) and the 2020-2023 interim population projection results (midyear/June).*

2. Penduduk Indonesia adalah semua orang yang berdomisili di wilayah teritorial Indonesia, mencakup Warga Negara Indonesia (WNI) dan Warga Negara Asing (WNA) yang telah menetap selama satu tahun atau lebih atau berencana menetap di wilayah Indonesia selama minimal satu tahun. Pada sensus sebelumnya referensi waktu dalam konsep kependudukan adalah enam bulan. Perubahan ini didasari oleh UU No. 24 Tahun 2013 tentang Perubahan atas UU No. 23 Tahun 2006 tentang Administrasi Kependudukan pada Pasal 15.
  3. Laju pertumbuhan penduduk per tahun adalah angka yang menunjukkan rata-rata tingkat penambahan penduduk per tahun dalam jangka waktu tertentu. Angka ini dinyatakan sebagai persentase dari penduduk dasar. Metode penghitungan laju pertumbuhan penduduk yang digunakan oleh BPS adalah metode geometrik.
  4. Kepadatan penduduk adalah ukuran persebaran penduduk yang menunjukkan jumlah
2. *The population of Indonesia are all people who live in Indonesia's territory, including Indonesian citizens and foreign citizens who have lived for one year or more or plan to stay in Indonesia territory for at least one year. In the previous census the time reference in the population concept was six months. This change is based on Law no.24 of 2013 concerning Amendments to Law no. 23 of 2006 concerning Population Administration in Article 15.*
  3. *Annual population growth rate is a number that shows the average rate of population growth per year in a certain period. This rate is a percentage of the basic population. The method used by Statistics Indonesia is the geometric method*
  4. *Population density is a measure of the distribution of the population which shows the total population*

penduduk untuk setiap kilometer persegi luas wilayah.

*for each square kilometer of area.*

5. Rasio jenis kelamin adalah perbandingan antara jumlah penduduk laki-laki dan jumlah penduduk perempuan pada suatu daerah dan waktu tertentu, yang biasanya dinyatakan dalam banyaknya penduduk laki-laki per 100 perempuan.
  6. Distribusi penduduk adalah pola persebaran penduduk di suatu wilayah, baik berdasarkan batas-batas geografis maupun berdasarkan batas-batas administrasi pemerintahan.
  7. Komposisi penduduk adalah pola persebaran penduduk menurut karakteristiknya, contoh: penduduk menurut kelompok umur, penduduk menurut jenis kelamin
  8. Rumah tangga adalah seseorang atau sekelompok orang yang mendiami sebagian atau seluruh bangunan fisik/sensus dan biasanya tinggal bersama serta pengelolaan makan dari satu dapur. Yang dimaksud makan dari satu dapur adalah jika pengurusan kebutuhan sehari-harinya dikelola bersama-sama menjadi satu.
  9. Anggota rumah tangga adalah semua orang yang biasanya
5. *Sex ratio is the ratio between total male population and female population in a certain area and at a certain time, which is usually stated in the number of male residents per 100 females.*
  6. *Population distribution is the pattern of population distribution in an area, either by geographic boundaries or by government administrative boundaries.*
  7. *Population compotition is the pattern of population distribution by its characteristics, example: population by age group, population by sex*
  8. *Household is an individual or group of people living in a physical/census building unit or part of it and usually commit on a common provision for food and other essentials of living. Common provision for food means one organising daily needs for all of household members.*
  9. *Household member are those who usually lives in a household*

- bertempat tinggal di suatu rumah tangga, baik yang berada di rumah pada waktu pencacahan
10. Rata-rata anggota rumah tangga adalah angka yang menunjukkan rata-rata jumlah anggota rumah tangga per rumah tangga.
11. Penduduk usia kerja adalah penduduk yang berumur 15 tahun ke atas.
12. Angkatan kerja adalah penduduk usia kerja (15 tahun ke atas) yang bekerja, punya pekerjaan namun sementara tidak bekerja, dan pengangguran.
13. Bekerja adalah kegiatan ekonomi yang dilakukan oleh seseorang dengan maksud memperoleh atau membantu memperoleh pendapatan atau keuntungan dan lamanya bekerja paling sedikit 1 jam secara terus menerus dalam seminggu yang lalu (termasuk pekerja keluarga tanpa upah yang membantu dalam suatu usaha/ kegiatan ekonomi).
14. Status pekerjaan adalah kedudukan seseorang dalam unit usaha/kegiatan dalam melakukan pekerjaan.
15. Berusaha sendiri tanpa dibantu orang lain adalah bekerja atau berusaha dengan menanggung risiko secara ekonomis, yaitu
- regardless of their location at the time of enumeration.*
10. *Average household size is the average number of household members per household.*
11. *Working age population is persons of 15 years and over.*
12. *Labor force or economically active are persons of 15 years and over, who in the previous week were working, temporarily absent from work but having jobs, and unemployment.*
13. *Working is economic activity conducted by a person and intended to earn income by doing work or helping to do work at least one hour continuously during the reference week (including unpaid family worker/s for any economic activity).*
14. *Employment status is the status of a person at his place of work or establishment where he was employed.*
15. *Own-account worker is a person who works at his own risk without assisted by paid per mount worker or unpaid worker include technical*

dengan tidak kembalinya ongkos produksi yang telah dikeluarkan dalam rangka usahanya tersebut, serta tidak menggunakan pekerja dibayar maupun pekerja tak dibayar, termasuk yang sifat pekerjaannya memerlukan teknologi atau keahlian khusus.

*job or skill job.*

16. Berusaha dibantu buruh tidak tetap/buruh tidak dibayar adalah bekerja atau berusaha atas risiko sendiri, dan menggunakan buruh/pekerja tak dibayar dan atau buruh/pekerja tidak tetap.

16. *Employer assisted by temporary workers/unpaid worker is a person who works at his own risk and assisted by temporary worker/unpaid worker.*

17. Berusaha dibantu buruh tetap/buruh dibayar adalah berusaha atas risiko sendiri dan mempekerjakan paling sedikit satu orang buruh/pekerja tetap yang dibayar.

17. *Employer assisted by permanent workers/paid workers is a person who does his business at her/his own risk at least one assisted by paid permanent worker.*

18. Buruh/karyawan/pegawai adalah seseorang yang bekerja pada orang lain atau instansi/kantor/perusahaan secara tetap dengan menerima upah/gaji baik berupa uang maupun barang. Buruh yang tidak mempunyai majikan tetap, tidak digolongkan sebagai buruh/karyawan, tetapi sebagai pekerja bebas.

18. *Employee is a person who work permanently for other people or institution/office/ company and gains some money/cash or goods as wage/salary. Labor who have no permanent employer is not categorized as a laborer/ worker/ employee but casual worker.*

19. Pekerja bebas adalah seseorang yang bekerja pada orang lain/majikan/institusi yang tidak tetap (lebih dari 1 majikan dalam sebulan terakhir) di usaha pertanian baik berupa usaha

19. *Casual employee is a person who does not work permanently for other people/employer/ institution (more than 1 employer during the last 1 month) in agricultural sector, either home industry or not home*

**ULASAN**

**DESCRIPTION**

Penduduk Kabupaten Ponorogo berdasarkan proyeksi sensus penduduk 2021 sebanyak 955,84 ribu jiwa.

*Ponorogo population based census 2021 were 955,84 thousands people.*

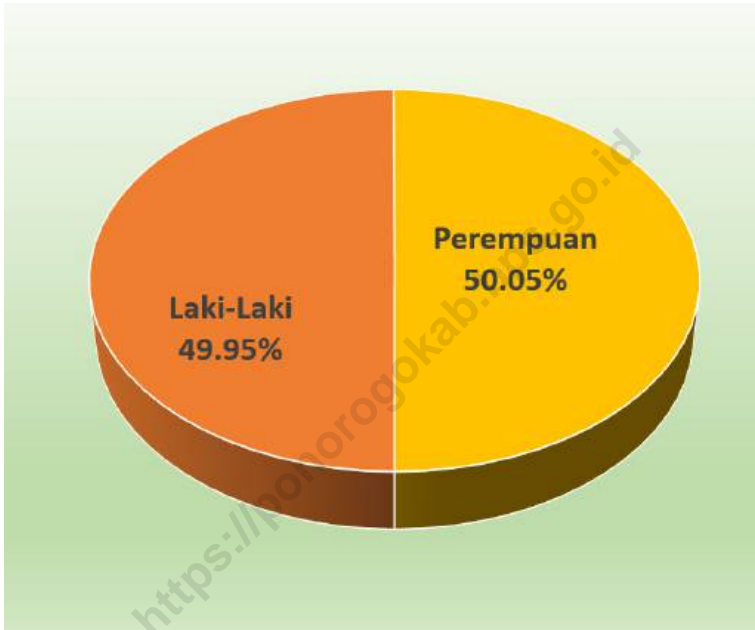
Jumlah Angkatan Kerja di Kabupaten Ponorogo 2021 sebesar 523.872 orang. Pengangguran terbuka sebesar 22.931 orang. Proporsi terbesar pengangguran terbuka berpendidikan terakhir Sekolah Menengah Atas dan sederajat sebesar 11.220 orang.

*Number of Economically active in Ponorogo Regency 2021 were 523.872 employee. Unemployment were 22.931 person. The largest proportion of unemployment have Last educated scholar as Vocational Senior High School or equivalent by 11.220 person.*

<https://ponorogokab.bptsp.or.id>

Gambar 3.1  
Figures

**Persentase Penduduk Berdasar Jenis Kelamin Di Kabupaten Ponorogo(Persen), 2021**  
*Population Percentage by Sex in Ponorogo Regency, 2021*

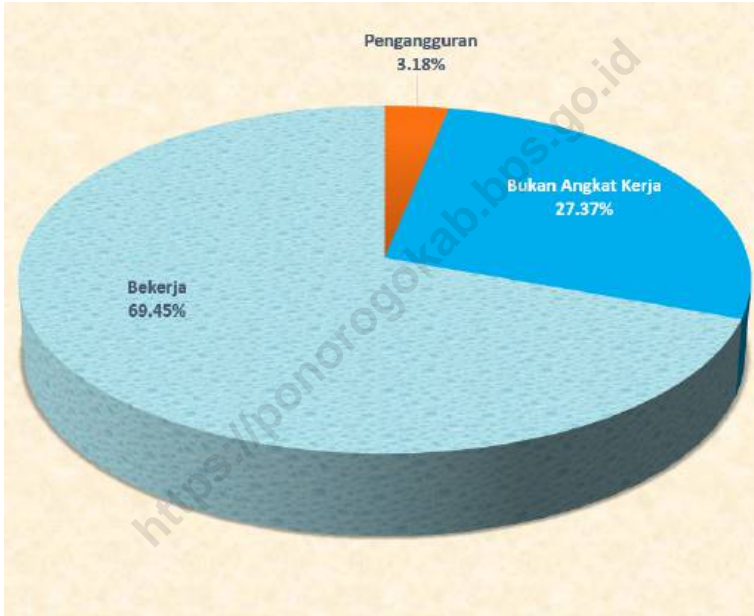


Sumber/Source: BPS, Survei Angkatan Kerja Nasional (Sakernas) Agustus/BPS-Statistics Indonesia, August National Labor Force Survey



Gambar 3.2  
Figures

**Persentase Penduduk Berumur 15 Tahun Keatas Menurut Jenis Kegiatan Selama Seminggu yang Lalu di Kabupaten Ponorogo, 2021**  
*Percentage of Population Aged 15 Years and Over by Type of Activity During The Previous Week in Ponorogo Regency, 2021*



Sumber/Source: BPS, Survei Angkatan Kerja Nasional (Sakernas) Agustus/BPS-Statistics Indonesia, August National Labor Force Survey

### 3.1 PENDUDUK POPULATION

**Tabel 3.1.1 Penduduk, Laju Pertumbuhan Penduduk per Tahun, Distribusi Persentase Penduduk dan Kepadatan Penduduk Menurut Kecamatan di Kabupaten Ponorogo, 2021**  
*Population, Annual Population Growth Rate, Percentage Distribution of Population and Population Density by Subdistrict in Ponorogo Regency, 2021*

Kecamatan Subdistrict	Penduduk (ribu) Population (thousand)	Laju Pertumbuhan Penduduk per Tahun 2020–2021 Annual Population Growth Rate (%) 2020–2021
(1)	(2)	(3)
1 Ngrayun	60,20	0,75
2 Slahung	53,72	0,78
3 Bungkal	38,42	1,05
4 Sambit	39,90	1,04
5 Sawoo	61,27	1,03
6 Sooko	24,08	0,92
7 Pudak	9,23	0,33
8 Pulung	51,93	1,10
9 Mlarak	35,29	-0,22
10 Siman	48,38	1,36
11 Jetis	31,43	0,71
12 Balong	47,38	1,19
13 Kauman	46,74	1,41
14 Jambon	46,09	1,53
15 Badegan	33,24	1,21
16 Sampung	40,12	1,02
17 Sukorejo	57,98	1,43
18 Ponorogo	77,22	0,34
19 Babadan	70,90	1,13
20 Jenangan	61,11	1,55
21 Ngebel	21,22	0,95
<b>Kabupaten Ponorogo</b>	<b>955,84</b>	<b>1,01</b>

Lanjutan Tabel/*Continued Table* 3.1.1

Kecamatan Subdistrict	Persentase Penduduk Percentage of Total Population (%)	Kepadatan Penduduk per km <sup>2</sup> Population Density per sq.km
(1)	(4)	(5)
1 Ngrayun	6,30%	325,82
2 Slahung	5,62%	594,68
3 Bungkal	4,02%	711,41
4 Sambit	4,17%	666,91
5 Sawoo	6,41%	491,33
6 Sooko	2,52%	435,28
7 Pudak	0,97%	188,61
8 Pulung	5,43%	407,16
9 Mlarak	3,69%	948,52
10 Siman	5,06%	1274,91
11 Jetis	3,29%	1402,50
12 Balong	4,96%	831,72
13 Kauman	4,89%	1276,65
14 Jambon	4,82%	801,79
15 Badegan	3,48%	635,00
16 Sampung	4,20%	497,67
17 Sukorejo	6,07%	973,18
18 Ponorogo	8,08%	3 461,18
19 Babadan	7,42%	1 613,84
20 Jenangan	6,39%	1 028,01
21 Ngebel	2,22%	356,59
<b>Kabupaten Ponorogo</b>	<b>100,00%</b>	<b>696,79</b>

Tabel  
Table 3.1.2

**Rasio Jenis Kelamin Penduduk Menurut Kecamatan di Kabupaten Ponorogo, 2020**  
**Population Sex Ratio by Subdistrict in Ponorogo Regency, 2020**

Kecamatan Subdistrict	Rasio Jenis Kelamin Population Sex Ratio
(1)	(6)
1 Ngrayun	104,5
2 Slahung	99,1
3 Bungkal	97,2
4 Sambit	99,3
5 Sawoo	100,0
6 Sooko	98,0
7 Pudak	100,5
8 Pulung	98,9
9 Mlarak	101,2
10 Siman	101,8
11 Jetis	99,6
12 Balong	98,0
13 Kauman	99,8
14 Jambon	101,5
15 Badegan	100,3
16 Sampung	98,3
17 Sukorejo	99,8
18 Ponorogo	98,7
19 Babadan	99,6
20 Jenangan	99,4
21 Ngebel	100,9
<b>Kabupaten Ponorogo</b>	<b>99,83</b>

Catatan/Note: Angka 2021 belum tersedia  
 Sumber/Source: Hasil SP2020 (September)/The result of the 2020 Population Census (September)

Tabel  
Table 3.1.3

**Jumlah Penduduk Menurut Kelompok Umur dan Jenis Kelamin di Kabupaten Ponorogo, 2021**  
*Population by Age Groups and Sex in Ponorogo Regency, 2021*

Kelompok Umur Age Groups	Jenis Kelamin/Sex		
	Laki-Laki Male	Perempuan Female	Jumlah Total
(1)	(2)	(3)	(4)
0–4	29 436	28 267	57 703
5–9	30 082	28 752	58 834
10–14	30 580	28 524	59 104
15–19	31 246	29 222	60 468
20–24	33 041	31 122	64 163
25–29	34 113	31 869	65 982
30–34	35 660	34 875	70 535
35–39	35 960	36 206	72 166
40–44	33 907	34 357	68 264
45–49	34 796	36 062	70 858
50–54	33 316	34 458	67 774
55–59	30 973	31 838	62 811
60–64	27 594	28 657	56 251
65–69	22 707	23 410	46 117
70–74	16 573	17 397	33 970
75+	17 444	23 395	40 839
<b>Kabupaten Ponorogo</b>	<b>477 428</b>	<b>478 411</b>	<b>955 839</b>

Catatan/Note: ...  
Sumber/Source: Hasil SP2020 (September)/The Result of the 2020 Population Census (September)

### 3.2 KETENAGAKERJAAN EMPLOYMENT

Tabel 3.2.1 Jumlah Penduduk Berumur 15 Tahun Keatas Menurut Jenis Kegiatan Selama Seminggu yang Lalu dan Jenis Kelamin di Kabupaten Ponorogo (000), 2021  
*Population Aged 15 Years and Over by Type of Activity During The Previous Week and Sex in Ponorogo Regency (000), 2021*

Kegiatan Utama <i>Main Activity</i>	Jenis Kelamin/Sex		
	Laki-Laki <i>Male</i>	Perempuan <i>Female</i>	Jumlah <i>Total</i>
(1)	(2)	(3)	(4)
<b>Angkatan Kerja</b> <i>Economically Active</i>	298,7	225,2	523,9
Bekerja/ <i>Working</i>	285,1	215,8	500,9
Pengangguran Terbuka <i>Unemployment</i>	13,6	9,4	23,0
<b>Bukan Angkatan Kerja</b> <i>Economically Inactive</i>	59,8	137,7	197,5
Sekolah/ <i>Attending School</i>	20,7	18,6	39,3
Mengurus Rumah Tangga <i>Housekeeping</i>	18,8	101,6	120,4
Lainnya/ <i>Others</i>	20,3	17,5	37,8
<b>Jumlah/Total</b>	<b>358,5</b>	<b>362,9</b>	<b>721,4</b>

Catatan/Note:

Sumber/Source:

BPS, Survei Angkatan Kerja Nasional (Sakernas) Agustus/BPS-Statistics Indonesia, August National Labor Force Survey

Tabel 3.2.2  
Table

**Penduduk Berumur 15 Tahun ke Atas Menurut Pendidikan Tertinggi yang Ditamatkan dan Jenis Kegiatan Selama Seminggu yang Lalu di Kabupaten Ponorogo(000), 2021**  
*Population 15 Years of Age and Over by Educational Attainment and Type of Activity During the Previous Week in Ponorogo Regency (000), 2021*

Pendidikan Tertinggi yang Ditamatkan <sup>1</sup> <i>Educational Attainment<sup>1</sup></i>	Angkatan Kerja/Economically Active			Persentase Bekerja terhadap Angkatan Kerja <i>Percentage of Working to Economically Active (%)</i>
	Bekerja <i>Working</i>	Pengangguran <sup>2</sup> <i>Unemployment<sup>2</sup></i>	Jumlah Angkatan Kerja <i>Total of Economically Active</i>	
(1)	(2)	(3)	(4)	(5)
0	215,3	4,7	220	97,86 %
1	111,3	5,2	116,5	95,54 %
2	126,4	11,2	137,6	91,86 %
3	47,9	1,8	49,7	96,38 %
<b>Jumlah/Total</b>	<b>500,9</b>	<b>22,9</b>	<b>523,8</b>	<b>95,63 %</b>

Lanjutan Tabel/*Continued Table 3.2.2*

Pendidikan Tertinggi yang Ditamatkan <sup>1</sup> <i>Educational Attainment <sup>1</sup></i>	Bukan Angkatan Kerja <i>Not Economically Active</i>	Jumlah Total	Persentase Angkatan Kerja terhadap Penduduk Usia Kerja <i>Percentage of Economically Active to Working Age Population (%)</i>
(1)	(6)	(7)	(8)
0	90,8	90,8	70,79%
1	52,3	52,3	69,03%
2	45,0	45,0	75,34%
3	9,3	9,3	84,18%
<b>Jumlah/Total</b>	<b>197,4</b>	<b>197,4</b>	<b>72,63%</b>

Catatan/Note:

- <sup>1</sup> 0. ≤ Sekolah Dasar (SD)/≤ *Primary School*
1. Sekolah Menengah Pertama/*Junior High School*
2. Sekolah Menengah Atas/*Senior High School*
3. Perguruan Tinggi/*Collage*
- <sup>2</sup> 1. Mencari pekerjaan/*Looking for work*
2. Mempersiapkan usaha/*Establishing a new business/firm*
3. Merasa tidak mungkin mendapat pekerjaan/*Hopeless of job*
4. Sudah punya pekerjaan tetapi belum mulai bekerja/*Have a job in future start*

Sumber/Source:

BPS, Survei Angkatan Kerja Nasional (Sakernas) Agustus/BPS-Statistics Indonesia, August National Labor Force Survey



Tabel 3.2.3  
Table

**Penduduk Berumur 15 Tahun Ke Atas yang Bekerja Selama Seminggu yang Lalu Menurut Status Pekerjaan Utama dan Jenis Kelamin di Kabupaten Ponorogo (000), 2021**  
*Population 15 Years of Age and Over who Worked During The Previous Week by Main Employment Status and Sex in Ponorogo Regency (000), 2021*

Status Pekerjaan Utama Main Employment Status	Laki-Laki Male	Perempuan Female	Jumlah Total
(1)	(2)	(3)	(4)
Berusaha sendiri/ Own account worker	50,6	41,2	91,8
Berusaha dibantu buruh tidak tetap/ buruh tidak dibayar Employer assisted by temporary worker/ unpaid worker	73,6	43,3	116,9
Berusaha dibantu buruh tetap/buruh dibayar Employer assisted by permanent worker/paid worker	13,3	5,6	18,9
Buruh/Karyawan/Pegawai/ Employee	54,2	38,9	93,1
Pekerja bebas/ Casual worker	52,4	9,8	62,2
Pekerja keluarga/tak dibayar Family worker/unpaid worker	41	77	118
<b>Jumlah/Total</b>	<b>285,1</b>	<b>215,8</b>	<b>500,9</b>

Catatan/Note:

..

Sumber/Source:

BPS, Survei Angkatan Kerja Nasional (Sakernas) Agustus/BPS-Statistics Indonesia, August National Labor Force Survey



# SOSIAL DAN KESEJAHTERAAN RAKYAT

*Social and Welfare*

# 4

Jumlah Sekolah Tahun 2021



579

SD

*negeri dan swasta*



91

SMP

*negeri dan swasta*



26

SMA

*negeri dan swasta*



42

SMK

*negeri dan swasta*

Jumlah Puskesmas Tahun 2021



33

Puskesmas



60

Puskesmas Pembantu

2022



BADAN PUSAT STATISTIK  
KABUPATEN PONOROGO



**PENJELASAN TEKNIS**

1. Tidak/belum pernah sekolah adalah mereka yang tidak pernah atau belum pernah terdaftar dan tidak pernah atau belum pernah aktif mengikuti pendidikan di suatu jenjang pendidikan formal. Termasuk juga yang tamat/belum tamat taman kanak-kanak tetapi tidak melanjutkan ke sekolah dasar.
2. Masih bersekolah adalah mereka yang terdaftar dan aktif mengikuti pendidikan formal dan nonformal (Paket A, B, atau C), baik pendidikan dasar, menengah maupun pendidikan tinggi. Bagi mahasiswa yang sedang cuti dianggap masih bersekolah.
3. Tidak bersekolah lagi adalah mereka yang pernah terdaftar dan aktif mengikuti pendidikan di suatu jenjang pendidikan formal dan nonformal (Paket A, B, atau C), tetapi pada saat pencacahan tidak lagi terdaftar dan tidak aktif mengikuti pendidikan.
4. Tamat sekolah adalah menyelesaikan pelajaran yang ditandai dengan lulus ujian akhir pada kelas atau tingkat terakhir suatu jenjang pendidikan di sekolah negeri maupun swasta dengan mendapatkan tanda tamat belajar/ijazah. Seseorang yang belum mengikuti pelajaran

**TECHNICAL NOTES**

1. *Not/never attending school is someone who has never attended or never been registered in a formal education, such as primary, secondary, and tertiary education. Those who just completed kindergarten are considered as never attended school.*
2. *Attending school is someone who is currently attending primary, secondary, or tertiary education, including package A, package B, or package C. College student who postpones his/her study is considered as attending school.*
3. *Not attending school anymore is someone who had enrolled and participated in formal and non-formal education in the past including package A, package B, or package C, but currently does not attend school.*
4. *Completed particular level of education is someone who has completed particular level of education in private or public school and accepting graduation certificate. Someone who has never attended the highest grade but passed the final exam is considered as completed particular education.*

pada kelas tertinggi tetapi telah mengikuti ujian akhir dan lulus dianggap tamat sekolah.

5. Jalur Pendidikan di Indonesia terdiri atas 1) pendidikan formal, 2) pendidikan nonformal, dan 3) pendidikan informal yang ketiganya dapat saling melengkapi dan memperkaya (Undang-Undang No. 20 Tahun 2003 tentang Sistem Pendidikan Nasional).
5. *The Education System in Indonesia consists of 1) a formal education, 2) non-formal education, and 3) informal education that all three can be complementary and enriching (Law No. 20 Year 2003 about The National Education System).*
6. Jenjang Pendidikan Formal terdiri atas pendidikan dasar, pendidikan menengah, dan pendidikan tinggi. Jenis pendidikan yang diajarkan mencakup pendidikan umum, kejuruan, akademik, profesi, vokasi, keagamaan, dan khusus.
  - a. Pendidikan Dasar berbentuk Sekolah Dasar (SD) dan Madrasah Ibtidaiyah (MI) atau bentuk lain yang sederajat serta Sekolah Menengah Pertama (SMP) dan Madrasah Tsanawiyah (MTs), atau bentuk lain yang sederajat.
  - a. *The Primary Education consists of Elementary School and Islamic Elementary School or other equivalent forms and Junior High School and MTs, or other equivalent forms.*
  - b. Pendidikan Menengah berbentuk Sekolah Menengah Atas (SMA), Madrasah Aliyah (MA), Sekolah Menengah Kejuruan (SMK), dan Madrasah Aliyah Kejuruan (MAK), atau bentuk lain yang sederajat.
  - b. *The Secondary Education consists of the senior high school, MA, Vocational School, and Vocational Madrasah Aliyah, or other equivalent forms.*
  - c. Pendidikan Tinggi merupakan
  - c. *The High Education consists*

jenjang pendidikan setelah pendidikan menengah yang mencakup program pendidikan diploma, sarjana, magister, spesialis, dan doktor yang diselenggarakan oleh perguruan tinggi. Perguruan tinggi dapat berbentuk akademi, politeknik, sekolah tinggi, institut, atau universitas.

*of the education level after the secondary education that consists of diplomas, bachelor, master, specialist, and doctoral degrees that are held by the college. The colleges can be academy, polytechnic, high school, institute, or university.*

7. Rumah Sakit adalah tempat pemeriksaan dan perawatan kesehatan, biasanya berada di bawah pengawasan dokter/tenaga medis, yang melayani penderita yang sakit untuk berobat rawat jalan atau rawat inap.

7. *Hospital is a place for health check, usually controlled/supervised by doctors/medical personnel to serve the ill patients to get outpatient or inpatient treatment services.*

8. Rumah Sakit Bersalin adalah rumah sakit khusus untuk persalinan, dilengkapi pelayanan spesialis pemeriksaan kehamilan, persalinan, rawat inap dan rawat jalan ibu dan anak yang berada di bawah pengawasan dokter spesialis kandungan.

8. *Maternity Hospital is a specialized hospital for childbirth, has specialist inspection service to pregnancy, childbirth, hospitalization and outpatient for mothers and children that is under the supervision of an obstetrician.*

9. Rumah Bersalin adalah sarana pelayanan kesehatan dengan izin sebagai rumah bersalin, dilengkapi pelayanan pemeriksaan kehamilan, persalinan serta pemeriksaan ibu dan anak yang berada di bawah pengawasan bidan senior.

9. *Maternity House is health care facility with a license as a maternity house, equipped with prenatal care, childbirth and examination of mothers and children which is under the supervision of a senior midwife.*

10. Poliklinik adalah sarana kesehatan yang dipakai untuk pelayanan

10. *Polyclinic is a health facility in which to get outpatient services,*

berobat jalan, biasanya berada di bawah pengawasan dokter/ tenaga medis.

*usually under the control of doctor/ medical personnel.*

11. Puskesmas (Pusat Kesehatan Masyarakat) adalah unit pelaksana teknis dinas kesehatan kabupaten/ kota yang mempunyai fungsi utama sebagai penyelenggara pelayanan kesehatan tingkat pertama. Wilayah kerja puskesmas maksimal adalah satu kecamatan dan untuk dapat menjangkau wilayah kerjanya, puskesmas mempunyai jaringan pelayanan yang meliputi unit Puskesmas Pembantu (Pustu), unit Puskesmas Keliling (Puskel), dan unit bidan desa/komunitas (Peraturan Menteri Kesehatan RI No. 75 Tahun 2014 Tentang Pusat Kesehatan Masyarakat).

11. *Public Health Center is technical implementation unit of regency health department that have the primary function as a first-level health care providers. The working area standard of public health center is one district and to reach their working areas, public health centers have a service network covering subsidiary of public health center, mobile public health center units, and midwife units (Regulation of the Minister of Health of Indonesia Number 75 Year 2014 about Public Health Center).*

12. Apotek adalah suatu tempat tertentu yang digunakan untuk melakukan pekerjaan kefarmasian, dan penyaluran/ penjualan obat atau bahan farmasi dan perbekalan kesehatan lainnya kepada masyarakat yang dikelola oleh tenaga apoteker (Peraturan Menteri Kesehatan RI No. 1332 Tahun 2002 Tentang Perubahan Atas Peraturan Menteri Kesehatan RI No. 922/MENKES/PER/X/1993 Tentang Ketentuan dan Tata Cara Pemberian Izin Apotek).

12. *Pharmacy is a specific place that is used for pharmaceutical jobs, and distribution/sale of drugs/ pharmaceuticals and other medical supplies to people that are administered by trained pharmacist (Regulation of the Minister of Health of Indonesia Number 1332 Year 2002 about the Changes of Regulation of the Minister of Health of Indonesia Number 922/MENKES/PER/X/1993 about Pro-vision and Procedures for Administration of Licensed Pharmacies).*

13. Imunisasi adalah memasukkan

13. *Immunization is putting enervated*



kuman atau racun penyakit tertentu yang sudah dilemahkan (vaksin) ke dalam tubuh dengan cara disuntik atau diminum (diteteskan dalam mulut) dengan maksud agar terjadi kekebalan tubuh terhadap penyakit tersebut.

*microbe of a certain disease into human body by injection or drinking (dropping into mouth) to make the body immune to disease.*

14. BCG (Bacillus Calmette Guerin) merupakan vaksinasi untuk mencegah penyakit TBC, diberikan pada bayi baru lahir atau anak, dengan suntikan pada kulit pangkal lengan atas. Bekas suntikan kemudian akan membentuk tonjolan kecil jaringan parut pada kulit lengan atas. Suntikan BCG diberikan kepada anak sebanyak 1 kali.

14. *BCG (Bacillus Calmette Guerin) is a vaccine to prevent TBC disease, given to newborns or children, by injection at the base of the skin of the upper arm. Injection site will form little bumps of scar tissue in the skin of the upper arm. BCG injections given to children 1 times.*

15. DPT (Difteri, Pertusis, Tetanus) merupakan vaksin untuk mencegah penyakit Difteri, Pertusis, dan Tetanus yang diberikan pada bayi berumur 3 bulan ke atas, dengan suntikan pada paha, diulang 1 bulan dan 2 bulan kemudian, sehingga suntikan imunisasi DPT lengkap pada balita berjumlah 3 kali (kadang-kadang selang waktu antar suntikan bisa lebih dari 1 bulan).

15. *DPT (Diphtheria, Pertussis, Tetanus) is a vaccine to prevent the diphtheria, pertussis, and tetanus disease, given to infants aged 3 months and above, with a shot in the thigh, repeated one month and two months later, so that the complete DPT immunization shots at toddler totaling 3 times (sometimes the time interval between injections can be more than 1 month).*

16. Peristiwa tindak pidana yang dilaporkan ialah setiap peristiwa yang diterima kepolisian dari laporan masyarakat, atau peristiwa dimana pelakunya tertangkap

16. *Reported crime incidence includes all criminal cases reported and received by police office, and all crimes caught by police.*

tangan oleh kepolisian.

- |  |  |
|--|--|
| <p>17. Jumlah tindak pidana menggambarkan jumlah kasus tindak pidana yang terjadi pada kurun waktu tertentu.</p>   | <p>17. <i>Crime total refers to the number of criminal cases occurring during a given period.</i></p>  |
| <p>18. Untuk mengukur kemiskinan, BPS menggunakan konsep kemampuan memenuhi kebutuhan dasar (basic needs approach). Dengan pendekatan ini, kemiskinan dipandang sebagai ketidakmampuan dari sisi ekonomi untuk memenuhi kebutuhan dasar makanan dan bukan makanan yang diukur dari sisi pengeluaran. Metode yang digunakan adalah menghitung Garis Kemiskinan (GK), yang terdiri dari dua komponen yaitu Garis Kemiskinan Makanan (GKM) dan Garis Kemiskinan Non-Makanan (GKNM). Penghitungan Garis Kemiskinan dilakukan secara terpisah untuk daerah perkotaan dan perdesaan.</p> | <p>18. <i>To measure poverty, BPS-Statistics Indonesia has used the concept of basic needs approach. Therefore, poverty is viewed as economic inability to fulfill food and non-food basic needs which are measured by consumption/expenditure. The method used is calculating poverty line, which consists of two components that are Food Poverty Line (FPL) and Non-Food Poverty Line (NFPL). The poverty line was calculated separately for urban and rural areas.</i></p> |
| <p>19. Penduduk miskin adalah penduduk yang memiliki rata-rata pengeluaran per kapita per bulan di bawah Garis Kemiskinan.</p>   | <p>19. <i>A person whose expenditure per capita per month is below the poverty line is considered to be poor.</i></p>  |
| <p>20. Garis Kemiskinan Makanan (GKM) merupakan nilai pengeluaran kebutuhan minimum makanan yang disetarakan dengan 2.100 kkalori per kapita per hari. Garis Kemiskinan Non-Makanan (GKNM) adalah kebutuhan</p>  | <p>20. <i>The Food Poverty Line refers to the daily minimum requirement of 2,100 kcal per capita per day. The Non-Food Poverty Line refers to the minimum requirement for household necessities for clothing, education, health, and other basic</i></p>   |

minimum untuk perumahan, sandang, pendidikan, kesehatan, dan kebutuhan dasar lainnya.

21. Head Count Index (HCI-P0) adalah persentase penduduk miskin yang berada di bawah Garis Kemiskinan (GK).
  22. Indeks Kedalaman Kemiskinan (PovertyGapIndex-P1) merupakan ukuran rata-rata kesenjangan pengeluaran masing-masing penduduk miskin terhadap garis kemiskinan. Semakin tinggi nilai indeks, semakin jauh rata-rata pengeluaran penduduk dari garis kemiskinan.
  23. Indeks Keparahan Kemiskinan (Poverty Severity Index-P2) memberikan gambaran mengenai penyebaran pengeluaran di antara penduduk miskin. Semakin tinggi nilai indeks, semakin tinggi ketimpangan pengeluaran di antara penduduk miskin.
  24. Indeks Pembangunan Manusia (IPM) menjelaskan bagaimana penduduk dapat mengakses hasil pembangunan dalam memperoleh pendapatan, kesehatan, pendidikan dan sebagainya. IPM diperkenalkan oleh UNDP pada tahun 1990 dan dipublikasikan secara berkala dalam laporan tahunan Human Development Report (HDR). IPM dibentuk oleh 3 (tiga) dimensi
- individual needs.*
21. *Head Count Index (HCI-P0) simply measures the percentage of the population that is counted as poor, often denoted by P0.*
  22. *Poverty Gap Index-P1 measures the extent to which individuals fall below the poverty line (the poverty gaps) as a proportion of the poverty line. Higher value of the index shows that the gap between average expenditure of the poor and the poverty line is wider.*
  23. *Poverty Severity Index-P2 describes inequality among the poor. This is simply a weighted sum of poverty gaps (as a proportion of the poverty line), where the weights are the proportionate poverty gaps themselves. Hence, by squaring the poverty gap index, the measure implicitly puts more weight on observations that fall well below the poverty line. Higher value of the index shows that inequality among the poor is higher.*
  24. *The Human Development Index (HDI) explains how people can access development results in obtaining income, health, education and so forth. HDI was introduced by United Nations Development Programme (UNDP) in 1990 and published periodically in the annual report of the Human*

dasar: Umur panjang dan hidup sehat; pengetahuan; dan standar hidup layak

*Development Report. HDI was formed by three basic dimensions: a long and healthy life; knowledge; and a decent standard of living*

<https://ponorogokab.bps.go.id>

**ULASAN**

Jumlah sekolah setingkat TK, SD, SMP dan SMA tahun 2021 di Kabupaten Ponorogo berturut-turut sebanyak 722, 697, 181 dan 138 sekolah.

Ketersediaan fasilitas kesehatan di setiap kecamatan tentunya memberikan kemudahan kepada masyarakat untuk mendapatkan akses pelayanan kesehatan yang lebih baik, jika dilihat penyebarannya perkecamatan telah tersedia puskesmas.

**DESCRIPTION**

*The number of kindergarten, primary junior high and senior high and equal schools are 722, 697, 181 and 138 schools.*

*The availability of health facilities in each district must provide convenience to the public to gain access to better health care, however, if it is seen spreading in the subdistrict, all subdistric have public health center.*

<https://ponorogokab.bps.go.id>

Gambar 4.1  
Figures

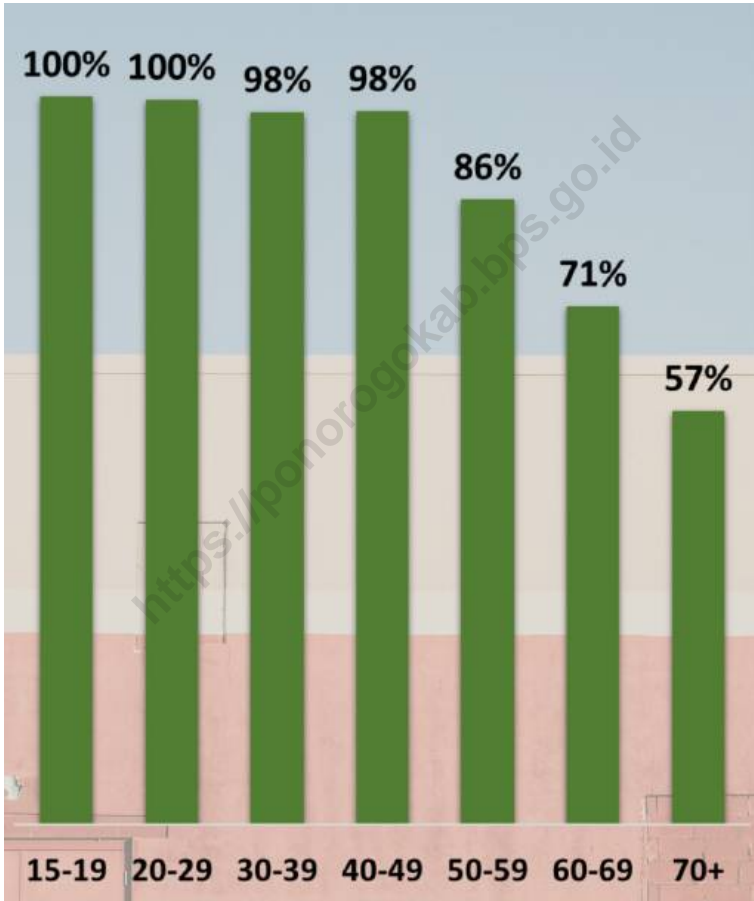
Angka Partisipasi Murni (APM) dan Angka Partisipasi Kasar (APK) Menurut Jenjang Pendidikan di Kabupaten Ponorogo, 2021  
*Net Participation Rates and Gross Participation Rates by Educational Level in Ponorogo Regency, 2021*



Sumber/Source : BPS, Survei Sosial Ekonomi Nasional (Susenas)/BPS-Statistics Indonesia, National Socioeconomic Survey

Gambar 4.2  
Figures

**Persentase Penduduk Berumur 15 Tahun ke Atas yang Melek Huruf Menurut Kelompok Umur di Kabupaten Ponorogo, 2021**  
*Percentage of Literate People Aged 15 Years and Over by Age Group in Ponorogo Regency, 2021*



Sumber/Source : BPS, Survei Sosial Ekonomi Nasional Maret/BPS-Statistics Indonesia, March National Socioeconomic Survey

#### 4.1 PENDIDIKAN EDUCATION

**Tabel**  
**Table** 4.1.1

**Jumlah Sekolah, Guru, dan Murid Taman Kanak-Kanak (TK) di Bawah Kementerian Pendidikan dan Kebudayaan Menurut Kecamatan di Kabupaten Ponorogo, 2020/2021 dan 2021/2022**  
**Number of Schools, Teachers, and Pupils in Kindergarten Under The Ministry of Education and Culture by Subdistrict in Ponorogo Regency 2020/2021 dan 2021/2022**

Kecamatan Subdistrict	Sekolah/Schools					
	Negeri/Public		Swasta/Private		Jumlah/Total	
	2020/2021	2021/2022	2020/2021	2021/2022	2020/2021	2021/2022
(1)	(2)	(3)	(4)	(5)	(6)	(7)
1 Ngrayun	-	-	40	40	40	40
2 Slahung	-	-	37	37	37	37
3 Bungkal	-	-	23	23	23	23
4 Sambit	-	-	26	26	26	26
5 Sawoo	-	-	23	23	23	23
6 Soko	-	-	16	16	16	16
7 Pudak	-	-	8	8	8	8
8 Pulung	-	-	26	25	26	25
9 Mlarak	-	-	13	13	13	13
10 Siman	-	-	18	17	18	17
11 Jetis	-	-	7	7	7	7
12 Balong	-	-	23	23	23	23
13 Kauman	-	-	21	20	21	20
14 Jambon	-	-	14	15	14	15
15 Badegan	-	-	18	18	18	18
16 Sampung	-	-	24	23	24	23
17 Sukorejo	-	-	30	30	30	30
18 Ponorogo	1	1	37	37	38	38
19 Babadan	-	-	19	19	19	19
20 Jenangan	1	1	19	18	20	19
21 Ngebel	-	-	12	12	12	12
<b>Kabupaten Ponorogo</b>	<b>2</b>	<b>2</b>	<b>454</b>	<b>450</b>	<b>456</b>	<b>452</b>



Lanjutan Tabel/*Continued Table* 4.1.1

Kecamatan Subdistrict	Guru <sup>1</sup> /Teachers <sup>1</sup>					
	Negeri/Public		Swasta/Private		Jumlah/Total	
	2020/2021	2021/2022	2020/2021	2021/2022	2020/2021	2021/2022
(1)	(8)	(9)	(10)	(11)	(12)	(13)
1 Ngrayun	-	-	121	120	121	120
2 Slahung	-	-	110	108	110	108
3 Bungkal	-	-	84	84	84	84
4 Sambit	-	-	85	90	85	90
5 Sawoo	-	-	76	80	76	80
6 Sooko	-	-	54	56	54	56
7 Pudak	-	-	24	23	24	23
8 Pulung	-	-	87	85	87	85
9 Mlarak	-	-	55	55	55	55
10 Siman	-	-	80	74	80	74
11 Jetis	-	-	33	31	33	31
12 Balong	-	-	66	66	66	66
13 Kauman	-	-	80	78	80	78
14 Jambon	-	-	53	58	53	58
15 Badegan	-	-	48	46	48	46
16 Sampung	-	-	47	54	47	54
17 Sukorejo	-	-	117	116	117	116
18 Ponorogo	9	8	193	192	202	200
19 Babadan	-	-	64	64	64	64
20 Jenangan	8	6	67	64	75	70
21 Ngebel	-	-	25	26	25	26
<b>Kabupaten Ponorogo</b>	<b>17</b>	<b>14</b>	<b>1 569</b>	<b>1 570</b>	<b>1 586</b>	<b>1 584</b>

Lanjutan Tabel/*Continued Table* 4.1.1

Kecamatan Subdistrict	Murid/Pupils					
	Negeri/Public		Swasta/Private		Jumlah/Total	
	2020/2021	2021/2022	2020/2021	2021/2022	2020/2021	2021/2022
(1)	(14)	(15)	(16)	(17)	(18)	(19)
1 Ngrayun	-	-	1 079	1 004	1 079	1 004
2 Slahung	-	-	958	882	958	882
3 Bungkal	-	-	705	635	705	635
4 Sambit	-	-	740	669	740	669
5 Sawoo	-	-	1 037	945	1 037	945
6 Sooko	-	-	444	406	444	406
7 Puduk	-	-	225	197	225	197
8 Pulung	-	-	921	817	921	817
9 Mlarak	-	-	647	601	647	601
10 Siman	-	-	450	434	450	434
11 Jetis	-	-	272	228	272	228
12 Balong	-	-	623	583	623	583
13 Kauman	-	-	821	761	821	761
14 Jambon	-	-	596	534	596	534
15 Badegan	-	-	483	477	483	477
16 Sampung	-	-	517	523	517	523
17 Sukorejo	-	-	1 048	950	1 048	950
18 Ponorogo	73	73	1 785	1 641	1 858	1 714
19 Babadan	-	-	652	581	652	581
20 Jenangan	45	53	674	626	719	679
21 Ngebel	-	-	250	253	250	253
<b>Kabupaten Ponorogo</b>	<b>118</b>	<b>126</b>	<b>14 927</b>	<b>13 747</b>	<b>15 045</b>	<b>13 873</b>

Catatan/Note:  
Sumber/Source:

<sup>1</sup> Jumlah guru termasuk kepala sekolah dan guru/The total of teachers including headmaster and teacher  
Kementerian Pendidikan dan Kebudayaan, Sistem Data Pokok Pendidikan, data semester ganjil/ Ministry of Educations and Culture, Basic Education Data System, odd semester

**Tabel**  
**Table** 4.1.2

**Jumlah Sekolah, Guru, dan Murid Raudatul Athfal (RA)  
di Bawah Kementerian Agama Menurut Kecamatan di  
Kabupaten Ponorogo, 2020/2021 dan 2021/2022**  
*Number of Schools, Teachers, and Pupils in Raudatul Athfal  
(RA) Under The Ministry of Religious Affairs by Subdistrict in  
Ponorogo Regency, 2020/2021 dan 2021/2022*

Kecamatan Subdistrict	Sekolah/Schools					
	Negeri/Public		Swasta/Private		Jumlah/Total	
	2020/2021	2021/2022	2020/2021	2021/2022	2020/2021	2021/2022
(1)	(2)	(3)	(4)	(5)	(6)	(7)
1 Ngrayun	-	-	6	6	6	6
2 Slahung	-	-	10	10	10	10
3 Bungkal	-	-	6	6	6	6
4 Sambit	-	-	6	6	6	6
5 Sawoo	-	-	9	9	9	9
6 Sooko	-	-	5	5	5	5
7 Pudak	-	-	-	-	-	-
8 Pulung	-	-	10	10	10	10
9 Mlarak	-	-	22	22	22	22
10 Siman	-	-	18	18	18	18
11 Jetis	-	-	23	23	23	23
12 Balong	-	-	9	9	9	9
13 Kauman	-	-	9	10	9	10
14 Jambon	-	-	16	16	16	16
15 Badegan	-	-	8	8	8	8
16 Sampung	-	-	7	7	7	7
17 Sukorejo	-	-	13	13	13	13
18 Ponorogo	-	-	21	21	21	21
19 Babadan	-	-	30	30	30	30
20 Jenangan	-	-	37	37	37	37
21 Ngebel	-	-	4	4	4	4
<b>Kabupaten Ponorogo</b>	-	-	<b>269</b>	<b>270</b>	<b>269</b>	<b>270</b>

Lanjutan Tabel/*Continued Table 4.1.2*

Kecamatan Subdistrict	Guru <sup>1</sup> /Teachers <sup>1</sup>					
	Negeri/Public		Swasta/Private		Jumlah/Total	
	2020/2021	2021/2022	2020/2021	2021/2022	2020/2021	2021/2022
(1)	(8)	(9)	(10)	(11)	(12)	(13)
1 Ngrayun	-	-	9	10	9	10
2 Slahung	-	-	32	35	32	35
3 Bungkal	-	-	23	21	23	21
4 Sambit	-	-	20	18	20	18
5 Sawoo	-	-	25	24	25	24
6 Sooko	-	-	14	14	14	14
7 Pudak	-	-	-	-	-	-
8 Pulung	-	-	28	27	28	27
9 Mlarak	-	-	68	67	68	67
10 Siman	-	-	63	63	63	63
11 Jetis	-	-	76	75	76	75
12 Balong	-	-	36	39	36	39
13 Kauman	-	-	38	31	38	31
14 Jambon	-	-	56	51	56	51
15 Badegan	-	-	24	25	24	25
16 Sampung	-	-	31	28	31	28
17 Sukorejo	-	-	43	42	43	42
18 Ponorogo	-	-	108	109	108	109
19 Babadan	-	-	96	99	96	99
20 Jenangan	-	-	106	93	106	93
21 Ngebel	-	-	11	12	11	12
<b>Kabupaten Ponorogo</b>	-	-	<b>907</b>	<b>883</b>	<b>907</b>	<b>883</b>

Lanjutan Tabel/*Continued Table 4.1.2*

Kecamatan Subdistrict	Murid/Pupils					
	Negeri/Public		Swasta/Private		Jumlah/Total	
	2020/2021	2021/2022	2020/2021	2021/2022	2020/2021	2021/2022
(1)	(14)	(15)	(16)	(17)	(18)	(19)
1 Ngrayun	-	-	131	142	131	142
2 Slahung	-	-	388	406	388	406
3 Bungkal	-	-	261	213	261	213
4 Sambit	-	-	183	168	183	168
5 Sawoo	-	-	299	330	299	330
6 Sooko	-	-	131	126	131	126
7 Puduk	-	-	-	-	-	-
8 Pulung	-	-	318	333	318	333
9 Mlarak	-	-	662	671	662	671
10 Siman	-	-	776	710	776	710
11 Jetis	-	-	612	569	612	569
12 Balong	-	-	372	366	372	366
13 Kauman	-	-	397	340	397	340
14 Jambon	-	-	611	636	611	636
15 Badegan	-	-	300	315	300	315
16 Sampung	-	-	337	406	337	406
17 Sukorejo	-	-	480	479	480	479
18 Ponorogo	-	-	1 271	1 100	1 271	1 100
19 Babadan	-	-	1 114	1 001	1 114	1 001
20 Jenangan	-	-	1 182	1 097	1 182	1 097
21 Ngebel	-	-	116	121	116	121
<b>Kabupaten Ponorogo</b>	-	-	<b>9 941</b>	<b>9 529</b>	<b>9 941</b>	<b>9 529</b>

Catatan/Note:  
Sumber/Source:

<sup>1</sup> Jumlah guru termasuk kepala sekolah dan guru/The total of teachers including headmaster and teacher  
Kementerian Agama, EMIS, data semester ganjil Ministry of Religious Affairs, EMIS, odd semester

**Tabel**  
**Table** 4.1.3**Jumlah Sekolah, Guru, dan Murid Sekolah Dasar (SD) di Bawah Kementerian Pendidikan dan Kebudayaan Menurut Kecamatan di Kabupaten Ponorogo, 2020/2021 dan 2021/2022****Number of Schools, Teachers, and Pupils in Primary Schools Under The Ministry of Education and Culture by Subdistrict in Ponorogo Regency, 2020/2021 dan 2021/2022**

Kecamatan Subdistrict	Sekolah/Schools					
	Negeri/Public		Swasta/Private		Jumlah/Total	
	2020/2021	2021/2022	2020/2021	2021/2022	2020/2021	2021/2022
(1)	(2)	(3)	(4)	(5)	(6)	(7)
1 Ngrayun	49	49	-	-	49	49
2 Slahung	36	36	1	1	37	37
3 Bungkal	27	27	2	2	29	29
4 Sambit	23	23	-	-	23	23
5 Sawoo	39	39	-	-	39	39
6 Sooko	21	21	-	-	21	21
7 Pudak	8	8	-	-	8	8
8 Pulung	37	37	2	2	39	39
9 Mlarak	23	23	3	3	26	26
10 Siman	19	19	1	1	20	20
11 Jetis	20	19	1	1	21	20
12 Balong	27	27	-	-	27	27
13 Kauman	24	23	-	-	24	23
14 Jambon	22	21	1	1	23	22
15 Badegan	20	20	-	-	20	20
16 Sampung	31	31	-	-	31	31
17 Sukorejo	33	33	1	1	34	34
18 Ponorogo	26	26	6	6	32	32
19 Babadan	27	27	2	2	29	29
20 Jenangan	32	32	1	1	33	33
21 Ngebel	18	17	-	-	18	17
<b>Kabupaten Ponorogo</b>	<b>562</b>	<b>558</b>	<b>21</b>	<b>21</b>	<b>583</b>	<b>579</b>

Lanjutan Tabel/*Continued Table* 4.1.3

Kecamatan Subdistrict	Guru <sup>1</sup> /Teachers <sup>1</sup>					
	Negeri/Public		Swasta/Private		Jumlah/Total	
	2020/2021	2021/2022	2020/2021	2021/2022	2020/2021	2021/2022
(1)	(8)	(9)	(10)	(11)	(12)	(13)
1 Ngrayun	433	424	-	-	433	424
2 Slahung	336	305	19	17	355	322
3 Bungkal	267	245	21	19	288	264
4 Sambit	208	194	-	-	208	194
5 Sawoo	345	289	-	-	345	289
6 Sooko	189	175	-	-	189	175
7 Pudak	76	71	-	-	76	71
8 Pulung	330	305	21	22	351	327
9 Mlarak	209	189	35	42	244	231
10 Siman	180	154	41	41	221	195
11 Jetis	185	157	23	25	208	182
12 Balong	267	231	-	-	267	231
13 Kauman	239	212	-	-	239	212
14 Jambon	210	179	12	19	222	198
15 Badegan	172	152	-	-	172	152
16 Sampung	270	248	-	-	270	248
17 Sukorejo	307	275	25	29	332	304
18 Ponorogo	331	291	153	155	484	446
19 Babadan	243	221	30	35	273	256
20 Jenangan	274	249	7	9	281	258
21 Ngebel	142	127	-	-	142	127
<b>Kabupaten Ponorogo</b>	<b>5 213</b>	<b>4 693</b>	<b>387</b>	<b>413</b>	<b>5 600</b>	<b>5 106</b>

Lanjutan Tabel/Continued Table 4.1.3

Kecamatan Subdistrict	Murid/Pupils					
	Negeri/Public		Swasta/Private		Jumlah/Total	
	2020/2021	2021/2022	2020/2021	2021/2022	2020/2021	2021/2022
(1)	(14)	(15)	(16)	(17)	(18)	(19)
1 Ngrayun	4 457	4 340	-	-	4 457	4 340
2 Slahung	2 630	2 570	456	466	3 086	3 036
3 Bungkal	1 927	1 806	244	255	2 171	2 061
4 Sambit	1 943	1 825	-	-	1 943	1 825
5 Sawoo	3 897	3 734	-	-	3 897	3 734
6 Sooko	1 442	1 367	-	-	1 442	1 367
7 Pudak	589	580	-	-	589	580
8 Pulung	3 007	2 850	399	407	3 406	3 257
9 Mlarak	1 657	1 532	644	664	2 301	2 196
10 Siman	1 597	1 477	814	816	2 411	2 293
11 Jetis	1 499	1 417	370	381	1 869	1 798
12 Balong	2 451	2 287	-	-	2 451	2 287
13 Kauman	2 694	2 539	-	-	2 694	2 539
14 Jambon	2 136	2 027	267	285	2 403	2 312
15 Badegan	1 991	1 827	-	-	1 991	1 827
16 Sampung	2 442	2 334	-	-	2 442	2 334
17 Sukorejo	2 865	2 696	562	551	3 427	3 247
18 Ponorogo	4 461	4 196	2 781	2 648	7 242	6 844
19 Babadan	2 446	2 319	367	351	2 813	2 670
20 Jenangan	2 607	2 492	121	151	2 728	2 643
21 Ngebel	1 591	1 478	-	-	1 591	1 478
<b>Kabupaten Ponorogo</b>	<b>50 329</b>	<b>47 693</b>	<b>7 025</b>	<b>6 975</b>	<b>57 354</b>	<b>54 668</b>

Catatan/Note:  
Sumber/Source:

<sup>1</sup> Jumlah guru termasuk kepala sekolah dan guru/The total of teachers including headmaster and teacher  
Kementerian Pendidikan dan Kebudayaan, Sistem Data Pokok Pendidikan, data semester ganjil/ Ministry of Educations and Culture, Basic Education Data System, odd semester



**Tabel**  
**Table** 4.1.4

**Jumlah Sekolah, Guru, dan Murid Madrasah Ibtidaiyah (MI) di Bawah Kementerian Agama Menurut Kecamatan Menurut Kecamatan di Kabupaten Ponorogo, 2020/2021 dan 2021/2022**

*Number of Schools, Teachers, and Pupils in Madrasah Ibtidaiyah (MI) Under The Ministry of Religious Affairs by Subdistrict in Ponorogo Regency, 2020/2021 dan 2021/2022*

Kecamatan Subdistrict	Sekolah/Schools					
	Negeri/Public		Swasta/Private		Jumlah/Total	
	2020/2021	2021/2022	2020/2021	2021/2022	2020/2021	2021/2022
(1)	(2)	(3)	(4)	(5)	(6)	(7)
1 Ngrayun	-	-	1	1	1	1
2 Slahung	1	1	4	5	5	6
3 Bungkal	-	-	3	3	3	3
4 Sambit	-	-	8	8	8	8
5 Sawoo	-	-	3	4	3	4
6 Sooko	-	-	2	2	2	2
7 Pudak	-	-	-	-	-	0
8 Pulung	-	-	6	6	6	6
9 Mlarak	1	1	3	3	4	4
10 Siman	-	-	10	10	10	10
11 Jetis	1	1	5	5	6	6
12 Balong	-	-	6	6	6	6
13 Kauman	-	-	5	6	5	6
14 Jambon	-	-	8	8	8	8
15 Badegan	-	-	4	4	4	4
16 Sampung	1	1	3	3	4	4
17 Sukorejo	2	2	6	6	8	8
18 Ponorogo	1	1	7	7	8	8
19 Babadan	-	-	13	13	13	13
20 Jenangan	-	-	11	11	11	11
21 Ngebel	-	-	-	-	-	0
<b>Kabupaten Ponorogo</b>	<b>7</b>	<b>7</b>	<b>108</b>	<b>111</b>	<b>115</b>	<b>118</b>

Lanjutan Tabel/*Continued Table 4.1.4*

Kecamatan Subdistrict	Guru <sup>1</sup> /Teachers <sup>1</sup>					
	Negeri/Public		Swasta/Private		Jumlah/Total	
	2020/2021	2021/2022	2020/2021	2021/2022	2020/2021	2021/2022
(1)	(8)	(9)	(10)	(11)	(12)	(13)
1 Ngrayun	-	-	9	8	9	8
2 Slahung	25	28	45	30	70	58
3 Bungkal	-	-	30	33	30	33
4 Sambit	-	-	64	68	64	68
5 Sawoo	-	-	33	37	33	37
6 Sooko	-	-	16	18	16	18
7 Puduk	-	-	-	-	-	-
8 Pulung	-	-	50	50	50	50
9 Mlarak	23	25	59	59	82	84
10 Siman	-	-	123	116	123	116
11 Jetis	14	15	60	61	74	76
12 Balong	-	-	76	84	76	84
13 Kauman	-	-	49	52	49	52
14 Jambon	-	-	80	84	80	84
15 Badegan	-	-	29	31	29	31
16 Sampung	24	25	28	34	52	59
17 Sukorejo	35	41	58	60	93	101
18 Ponorogo	14	17	122	144	136	161
19 Babadan	-	-	152	146	152	146
20 Jenangan	-	-	135	133	135	133
21 Ngebel	-	-	-	-	-	-
<b>Kabupaten Ponorogo</b>	<b>135</b>	<b>151</b>	<b>1 218</b>	<b>1 248</b>	<b>1 353</b>	<b>1 399</b>

Lanjutan Tabel/*Continued Table* 4.1.4

Kecamatan Subdistrict	Murid/Pupils					
	Negeri/Public		Swasta/Private		Jumlah/Total	
	2020/2021	2021/2022	2020/2021	2021/2022	2020/2021	2021/2022
(1)	(14)	(15)	(16)	(17)	(18)	(19)
1 Ngrayun	-	-	60	80	60	80
2 Slahung	356	417	457	499	813	916
3 Bungkal	-	-	419	458	419	458
4 Sambit	-	-	639	719	639	719
5 Sawoo	-	-	621	716	621	716
6 Sooko	-	-	77	176	77	176
7 Pudak	-	-	-	-	-	-
8 Pulung	-	-	572	643	572	643
9 Mlarak	311	318	802	891	1 113	1209
10 Siman	-	-	1 354	1 366	1 354	1 366
11 Jetis	184	233	553	645	737	878
12 Balong	-	-	883	878	883	878
13 Kauman	-	-	453	664	453	664
14 Jambon	-	-	942	1 206	942	1 206
15 Badegan	-	-	463	512	463	512
16 Sampung	405	417	312	392	717	809
17 Sukorejo	531	620	537	598	1 068	1 218
18 Ponorogo	192	232	1 709	1 994	1 901	2 226
19 Babadan	-	-	2 082	2 289	2 082	2 289
20 Jenangan	-	-	1 854	2 003	1 854	2 003
21 Ngebel	-	-	-	-	-	-
<b>Kabupaten Ponorogo</b>	<b>1 979</b>	<b>2 237</b>	<b>14 789</b>	<b>16 729</b>	<b>16 768</b>	<b>18 966</b>

Catatan/Note:

<sup>1</sup> Jumlah guru termasuk kepala sekolah dan guru/The total of teachers including headmaster and teacher

Sumber/Source:

Kementerian Agama, EMIS, data semester ganjil Ministry of Religious Affairs, EMIS, odd semester

**Tabel**  
**Table 4.1.5**

**Jumlah Sekolah, Guru, dan Murid Sekolah Menengah Pertama (SMP) di Bawah Kementerian Pendidikan dan Kebudayaan Menurut Kecamatan di Kabupaten Ponorogo 2020/2021 dan 2021/2022**

*Number of Schools, Teachers, and Pupils in Junior High Schools Under The Ministry of Education and Culture by Subdistrict in Ponorogo Regency, 2020/2021 dan 2021/2022*

Kecamatan Subdistrict	Sekolah/Schools					
	Negeri/Public		Swasta/Private		Jumlah/Total	
	2020/2021	2021/2022	2020/2021	2021/2022	2020/2021	2021/2022
(1)	(2)	(3)	(4)	(5)	(6)	(7)
1 Ngrayun	7	7	2	2	9	9
2 Slahung	3	3	2	2	5	5
3 Bungkal	2	2	1	1	3	3
4 Sambit	3	3	1	1	4	4
5 Sawoo	5	5	1	1	6	6
6 Sooko	2	2	-	-	2	2
7 Pudak	1	1	-	-	1	1
8 Pulung	3	3	2	2	5	5
9 Mlarak	1	1	4	4	5	5
10 Siman	1	1	1	1	2	2
11 Jetis	2	2	2	2	4	4
12 Balong	2	2	2	2	4	4
13 Kauman	2	2	2	2	4	4
14 Jambon	2	2	1	1	3	3
15 Badegan	2	2	-	-	2	2
16 Sampung	3	3	1	1	4	4
17 Sukorejo	2	2	-	-	2	2
18 Ponorogo	6	6	7	7	13	13
19 Babadan	2	2	3	3	5	5
20 Jenangan	2	2	3	3	5	5
21 Ngebel	3	3	-	-	3	3
<b>Kabupaten Ponorogo</b>	<b>56</b>	<b>56</b>	<b>35</b>	<b>35</b>	<b>91</b>	<b>91</b>

Lanjutan Tabel/*Continued Table* 4.1.5

Kecamatan Subdistrict	Guru <sup>1</sup> /Teachers <sup>1</sup>					
	Negeri/Public		Swasta/Private		Jumlah/Total	
	2020/2021	2021/2022	2020/2021	2021/2022	2020/2021	2021/2022
(1)	(8)	(9)	(10)	(11)	(12)	(13)
1 Ngrayun	104	108	21	20	125	128
2 Slahung	55	51	16	18	71	69
3 Bungkal	63	58	8	9	71	67
4 Sambit	67	56	12	12	79	68
5 Sawoo	89	80	16	14	105	94
6 Sooko	40	33	-	-	40	33
7 Pudak	17	17	-	-	17	17
8 Pulung	83	76	15	17	98	93
9 Mlarak	32	29	49	46	81	75
10 Siman	26	24	14	10	40	34
11 Jetis	58	56	24	19	82	75
12 Balong	77	73	19	17	96	90
13 Kauman	79	79	17	13	96	92
14 Jambon	38	39	9	8	47	47
15 Badegan	69	64	-	-	69	64
16 Sampung	53	54	4	5	57	59
17 Sukorejo	54	52	-	-	54	52
18 Ponorogo	290	287	94	92	384	379
19 Babadan	61	53	22	25	83	78
20 Jenangan	54	55	47	46	101	101
21 Ngebel	42	43	-	-	42	43
<b>Kabupaten Ponorogo</b>	<b>1 451</b>	<b>1 387</b>	<b>387</b>	<b>371</b>	<b>1 838</b>	<b>1 758</b>

Lanjutan Tabel/Continued Table 4.1.5

Kecamatan Subdistrict	Murid/Pupils					
	Negeri/Public		Swasta/Private		Jumlah/Total	
	2020/2021	2021/2022	2020/2021	2021/2022	2020/2021	2021/2022
(1)	(14)	(15)	(16)	(17)	(18)	(19)
1 Ngrayun	1 323	1 334	141	146	1 464	1 480
2 Slahung	619	602	46	41	665	643
3 Bungkal	809	780	30	31	839	811
4 Sambit	816	854	78	70	894	924
5 Sawoo	1 066	1 095	146	132	1 212	1 227
6 Sooko	439	513	-	-	439	513
7 Puduk	113	128	-	-	113	128
8 Pulung	1 167	1 178	141	122	1 308	1 300
9 Mlarak	465	487	621	682	1 086	1 169
10 Siman	298	282	131	196	429	478
11 Jetis	911	924	107	84	1 018	1 008
12 Balong	1 206	1 171	98	69	1 304	1 240
13 Kauman	1 410	1 432	41	25	1 451	1 457
14 Jambon	412	360	58	45	470	405
15 Badegan	999	1 009	-	-	999	1 009
16 Sampung	554	538	57	83	611	621
17 Sukorejo	698	689	-	-	698	689
18 Ponorogo	4 643	4 604	1 002	976	5 645	5 580
19 Babadan	809	827	107	144	916	971
20 Jenangan	686	719	496	456	1 182	1 175
21 Ngebel	495	455	-	-	495	455
<b>Kabupaten Ponorogo</b>	<b>19 938</b>	<b>19 981</b>	<b>3 300</b>	<b>3 302</b>	<b>23 238</b>	<b>23 283</b>

Catatan/Note:  
Sumber/Source:

<sup>1</sup> Jumlah guru termasuk kepala sekolah dan guru/The total of teachers including headmaster and teacher  
Kementerian Pendidikan dan Kebudayaan, Sistem Data Pokok Pendidikan, data semester ganjil/ Ministry of Educations and Culture, Basic Education Data System, odd semester

**Tabel**  
**Table** 4.1.6

**Jumlah Sekolah, Guru, dan Murid Madrasah Tsanawiyah (MTs) di Bawah Kementerian Agama Menurut Kecamatan di Kabupaten Ponorogo 2020/2021 dan 2021/2022**  
**Number of Schools, Teachers, and Pupils in Madrasah Tsanawiyah (MTs) Under The Ministry of Religious Affairs by Subdistrict in Ponorogo Regency, 2020/2021 dan 2021/2022**

Kecamatan Subdistrict	Sekolah/Schools					
	Negeri/Public		Swasta/Private		Jumlah/Total	
	2020/2021	2021/2022	2020/2021	2021/2022	2020/2021	2021/2022
(1)	(2)	(3)	(4)	(5)	(6)	(7)
1 Ngrayun	-	-	7	7	7	7
2 Slahung	-	-	7	7	7	7
3 Bungkal	-	-	5	5	5	5
4 Sambit	-	-	2	2	2	2
5 Sawoo	-	-	7	7	7	7
6 Sooko	-	-	1	1	1	1
7 Pudak	-	-	-	-	-	-
8 Pulung	-	-	2	2	2	2
9 Mlarak	-	-	3	3	3	3
10 Siman	-	-	3	3	3	3
11 Jetis	1	1	5	5	6	6
12 Balong	-	-	4	4	4	4
13 Kauman	-	-	2	3	2	3
14 Jambon	2	2	3	2	5	4
15 Badegan	-	-	3	3	3	3
16 Sampung	1	1	2	2	3	3
17 Sukorejo	-	-	5	5	5	5
18 Ponorogo	-	-	9	9	9	9
19 Babadan	2	2	5	5	7	7
20 Jenangan	-	-	8	8	8	8
21 Ngebel	-	-	1	1	1	1
<b>Kabupaten Ponorogo</b>	<b>6</b>	<b>6</b>	<b>84</b>	<b>84</b>	<b>90</b>	<b>90</b>

Lanjutan Tabel/*Continued Table 4.1.6*

Kecamatan Subdistrict	Guru <sup>1</sup> /Teachers <sup>1</sup>					
	Negeri/ <i>Public</i>		Swasta/ <i>Private</i>		Jumlah/ <i>Total</i>	
	2020/2021	2021/2022	2020/2021	2021/2022	2020/2021	2021/2022
(1)	(8)	(9)	(10)	(11)	(12)	(13)
1 Ngrayun	-	-	78	71	78	71
2 Slahung	-	-	104	94	104	94
3 Bungkal	-	-	49	55	49	55
4 Sambit	-	-	21	22	21	22
5 Sawoo	-	-	59	57	59	57
6 Sooko	-	-	19	19	19	19
7 Puduk	-	-	-	-	-	-
8 Pulung	-	-	34	29	34	29
9 Mlarak	-	-	99	105	99	105
10 Siman	-	-	66	62	66	62
11 Jetis	54	54	56	53	110	107
12 Balong	-	-	63	58	63	58
13 Kauman	-	-	45	50	45	50
14 Jambon	71	71	21	18	92	89
15 Badegan	-	-	25	25	25	25
16 Sampung	33	42	26	27	59	69
17 Sukorejo	-	-	48	51	48	51
18 Ponorogo	-	-	217	208	217	208
19 Babadan	102	108	71	74	173	182
20 Jenangan	-	-	90	87	90	87
21 Ngebel	-	-	8	7	8	7
<b>Kabupaten Ponorogo</b>	<b>260</b>	<b>275</b>	<b>1 199</b>	<b>1 172</b>	<b>1 459</b>	<b>1 447</b>



Lanjutan Tabel/*Continued Table* 4.1.6

Kecamatan <i>Subdistrict</i>	Murid <sup>1</sup> / <i>Pupils</i> <sup>1</sup>					
	Negeri/ <i>Public</i>		Swasta/ <i>Private</i>		Jumlah/ <i>Total</i>	
	2020/2021	2021/2022	2020/2021	2021/2022	2020/2021	2021/2022
(1)	(14)	(15)	(16)	(17)	(18)	(19)
1 Ngrayun	-	-	503	460	503	460
2 Slahung	-	-	636	700	636	700
3 Bungkal	-	-	216	295	216	295
4 Sambit	-	-	126	151	126	151
5 Sawoo	-	-	293	379	293	379
6 Sooko	-	-	135	146	135	146
7 Puduk	-	-	-	-	-	-
8 Pulung	-	-	300	358	300	358
9 Mlarak	-	-	1 694	1 826	1 694	1 826
10 Siman	-	-	887	1 345	887	1 345
11 Jetis	588	883	477	515	1 065	1 398
12 Balong	-	-	566	535	566	535
13 Kauman	-	-	496	407	496	407
14 Jambon	768	767	88	65	856	832
15 Badegan	-	-	191	172	191	172
16 Sampung	252	512	390	449	642	961
17 Sukorejo	-	-	441	672	441	672
18 Ponorogo	-	-	3 351	4 283	3 351	4 283
19 Babadan	1 420	1 553	792	696	2 212	2 249
20 Jenangan	-	-	774	821	774	821
21 Ngebel	-	-	34	21	34	21
<b>Kabupaten Ponorogo</b>	<b>3 028</b>	<b>3 715</b>	<b>12 390</b>	<b>14 296</b>	<b>15 418</b>	<b>18 011</b>

Catatan/*Note*:  
Sumber/*Source*:

<sup>1</sup> Jumlah guru termasuk kepala sekolah dan guru/*The total of teachers including headmaster and teacher*  
Kementerian Agama, EMIS, data semester ganjil Ministry of Religious Affairs, EMIS, odd semester

**Tabel**  
**Table 4.1.7**

**Jumlah Sekolah, Guru, dan Murid Sekolah Menengah Atas (SMA) di Bawah Kementerian Pendidikan dan Kebudayaan Menurut Kecamatan di Kabupaten Ponorogo 2020/2021 dan 2021/2022**

*Number of Schools, Teachers, and Pupils in Senior High Schools Under The Ministry of Education and Culture by Subdistrict in Ponorogo Regency, 2020/2021 dan 2021/2022*

Kecamatan Subdistrict	Sekolah/Schools					
	Negeri/Public		Swasta/Private		Jumlah/Total	
	2020/2021	2021/2022	2020/2021	2021/2022	2020/2021	2021/2022
(1)	(2)	(3)	(4)	(5)	(6)	(7)
1 Ngrayun	1	1	1	1	2	2
2 Slahung	1	1	-	-	1	1
3 Bungkal	1	1	-	-	1	1
4 Sambit	1	1	-	-	1	1
5 Sawoo	-	-	-	-	-	-
6 Sooko	1	1	-	-	1	1
7 Pudak	-	-	-	-	-	-
8 Pulung	1	1	-	-	1	1
9 Mlarak	-	-	1	1	1	1
10 Siman	1	1	-	-	1	1
11 Jetis	1	1	1	1	2	2
12 Balong	1	1	1	1	2	2
13 Kauman	1	1	-	-	1	1
14 Jambon	1	1	-	-	1	1
15 Badegan	-	-	-	-	-	-
16 Sampung	1	1	-	-	1	1
17 Sukorejo	-	-	-	-	-	-
18 Ponorogo	2	2	5	4	7	6
19 Babadan	1	1	1	1	2	2
20 Jenangan	1	1	1	1	2	2
21 Ngebel	-	-	-	-	-	-
<b>Kabupaten Ponorogo</b>	<b>16</b>	<b>16</b>	<b>11</b>	<b>10</b>	<b>27</b>	<b>26</b>

Lanjutan Tabel/*Continued Table* 4.1.7

Kecamatan Subdistrict	Guru <sup>1</sup> /Teachers <sup>1</sup>					
	Negeri/Public		Swasta/Private		Jumlah/Total	
	2020/2021	2021/2022	2020/2021	2021/2022	2020/2021	2021/2022
(1)	(8)	(9)	(10)	(11)	(12)	(13)
1 Ngrayun	24	21	14	11	38	32
2 Slahung	38	41	-	-	38	41
3 Bungkal	21	17	-	-	21	17
4 Sambit	35	27	-	-	35	27
5 Sawoo	-	-	-	-	-	-
6 Sooko	19	16	-	-	19	16
7 Pudak	-	-	-	-	-	-
8 Pulung	33	40	-	-	33	40
9 Mlarak	-	-	15	9	15	9
10 Siman	77	74	-	-	77	74
11 Jetis	22	20	14	10	36	30
12 Balong	30	35	4	3	34	38
13 Kauman	27	26	-	-	27	26
14 Jambon	56	55	-	-	56	55
15 Badegan	-	-	-	-	-	-
16 Sampung	27	27	-	-	27	27
17 Sukorejo	-	-	-	-	-	-
18 Ponorogo	100	111	82	84	182	195
19 Babadan	44	53	8	15	52	68
20 Jenangan	24	23	17	17	41	40
21 Ngebel	-	-	-	-	-	-
<b>Kabupaten Ponorogo</b>	<b>577</b>	<b>586</b>	<b>154</b>	<b>149</b>	<b>731</b>	<b>735</b>

Lanjutan Tabel/*Continued Table 4.1.7*

Kecamatan Subdistrict	Murid/Pupils					
	Negeri/Public		Swasta/Private		Jumlah/Total	
	2020/2021	2021/2022	2020/2021	2021/2022	2020/2021	2021/2022
(1)	(14)	(15)	(16)	(17)	(18)	(19)
1 Ngrayun	318	283	176	127	494	410
2 Slahung	549	512	-	-	549	512
3 Bungkal	171	148	-	-	171	148
4 Sambit	370	359	-	-	370	359
5 Sawoo	-	-	-	-	-	-
6 Sooko	152	172	-	-	152	172
7 Pudak	-	-	-	-	-	-
8 Pulung	721	703	-	-	721	703
9 Mlarak	-	-	151	211	151	211
10 Siman	1 244	1 246	-	-	1 244	1 246
11 Jetis	196	198	81	71	277	269
12 Balong	381	344	52	51	433	395
13 Kauman	197	203	-	-	197	203
14 Jambon	1 016	1 057	-	-	1 016	1 057
15 Badegan	-	-	-	-	-	-
16 Sampung	285	268	-	-	285	268
17 Sukorejo	-	-	-	-	-	-
18 Ponorogo	2 119	2 119	924	888	3 043	3 007
19 Babadan	930	940	52	66	982	1 006
20 Jenangan	233	254	311	356	544	610
21 Ngebel	-	-	-	-	-	-
<b>Kabupaten Ponorogo</b>	<b>8 882</b>	<b>8 806</b>	<b>1 747</b>	<b>1 770</b>	<b>10 629</b>	<b>10 576</b>

Catatan/Note:  
Sumber/Source:

<sup>1</sup> Jumlah guru termasuk kepala sekolah dan guru/The total of teachers including headmaster and teacher  
Kementerian Pendidikan dan Kebudayaan, Sistem Data Pokok Pendidikan, data semester ganjil/ Ministry of Educations and Culture, Basic Education Data  
System, odd semester

**Tabel**  
**Table** 4.1.8

**Jumlah Sekolah, Guru, dan Murid Sekolah Menengah Kejuruan (SMK) di Bawah Kementerian Pendidikan dan Kebudayaan Menurut Kecamatan di Kabupaten Ponorogo, 2020/2021 dan 2021/2022**

*Number of Schools, Teachers, and Pupils in Vocational High Schools Under The Ministry of Education and Culture by Subdistrict in Ponorogo Regency, 2020/2021 dan 2021/2022*

Kecamatan Subdistrict	Sekolah/Schools					
	Negeri/Public		Swasta/Private		Jumlah/Total	
	2020/2021	2021/2022	2020/2021	2021/2022	2020/2021	2021/2022
(1)	(2)	(3)	(4)	(5)	(6)	(7)
1 Ngrayun	1	1	-	-	1	1
2 Slahung	1	1	1	1	2	2
3 Bungkal	-	-	1	1	1	1
4 Sambit	-	-	1	1	1	1
5 Sawoo	1	1	-	-	1	1
6 Sooko	-	-	-	-	-	-
7 Puduk	-	-	-	-	-	-
8 Pulung	-	-	1	1	1	1
9 Mlarak	1	1	1	1	2	2
10 Siman	-	-	-	-	-	-
11 Jetis	-	-	2	2	2	2
12 Balong	-	-	2	2	2	2
13 Kauman	-	-	3	3	3	3
14 Jambon	-	-	1	1	1	1
15 Badegan	1	1	-	-	1	1
16 Sampung	-	-	1	1	1	1
17 Sukorejo	-	-	1	1	1	1
18 Ponorogo	2	2	11	11	13	13
19 Babadan	-	-	6	6	6	6
20 Jenangan	1	1	2	2	3	3
21 Ngebel	-	-	-	-	-	-
<b>Kabupaten Ponorogo</b>	<b>8</b>	<b>8</b>	<b>34</b>	<b>34</b>	<b>42</b>	<b>42</b>

Lanjutan Tabel/*Continued Table* 4.1.8

Kecamatan Subdistrict	Guru <sup>1</sup> /Teachers <sup>1</sup>					
	Negeri/Public		Swasta/Private		Jumlah/Total	
	2020/2021	2021/2022	2020/2021	2021/2022	2020/2021	2021/2022
(1)	(8)	(9)	(10)	(11)	(12)	(13)
1 Ngrayun	13	16	-	-	13	16
2 Slahung	47	61	8	8	55	69
3 Bungkal	-	-	9	4	9	4
4 Sambit	-	-	7	9	7	9
5 Sawoo	54	52	-	-	54	52
6 Sooko	-	-	-	-	-	-
7 Pudak	-	-	-	-	-	-
8 Pulung	-	-	6	5	6	5
9 Mlarak	35	40	5	8	40	48
10 Siman	-	-	-	-	-	-
11 Jetis	-	-	14	14	14	14
12 Balong	-	-	22	26	22	26
13 Kauman	-	-	19	28	19	28
14 Jambon	-	-	5	4	5	4
15 Badegan	66	67	-	-	66	67
16 Sampung	-	-	15	13	15	13
17 Sukorejo	-	-	6	6	6	6
18 Ponorogo	153	157	190	197	343	354
19 Babadan	-	-	166	159	166	159
20 Jenangan	120	132	58	56	178	188
21 Ngebel	-	-	-	-	-	-
<b>Kabupaten Ponorogo</b>	<b>488</b>	<b>525</b>	<b>530</b>	<b>537</b>	<b>1 018</b>	<b>1 062</b>

Lanjutan Tabel/*Continued Table* 4.1.8

Kecamatan Subdistrict	Murid/Pupils					
	Negeri/Public		Swasta/Private		Jumlah/Total	
	2020/2021	2021/2022	2020/2021	2021/2022	2020/2021	2021/2022
(1)	(14)	(15)	(16)	(17)	(18)	(19)
1 Ngrayun	95	85	-	-	95	85
2 Slahung	1 243	1 743	112	105	1 355	1 848
3 Bungkal	-	-	46	13	46	13
4 Sambit	-	-	118	111	118	111
5 Sawoo	825	846	-	-	825	846
6 Sooko	-	-	-	-	-	-
7 Pudak	-	-	-	-	-	-
8 Pulung	-	-	45	44	45	44
9 Mlarak	429	429	245	233	674	662
10 Siman	-	-	-	-	-	-
11 Jetis	-	-	124	142	124	142
12 Balong	-	-	168	209	168	209
13 Kauman	-	-	300	305	300	305
14 Jambon	-	-	7	15	7	15
15 Badegan	1 562	1 630	-	-	1 562	1 630
16 Sampung	-	-	67	80	67	80
17 Sukorejo	-	-	20	18	20	18
18 Ponorogo	2 896	3 444	2 287	2 103	5 183	5 547
19 Babadan	-	-	3 104	3 092	3 104	3 092
20 Jenangan	2 240	2 295	1 554	1 575	3 794	3 870
21 Ngebel	-	-	-	-	-	-
<b>Kabupaten Ponorogo</b>	<b>9 290</b>	<b>10 472</b>	<b>8 197</b>	<b>8 045</b>	<b>17 487</b>	<b>18 517</b>

Catatan/Note:  
Sumber/Source:

<sup>1</sup> Jumlah guru termasuk kepala sekolah dan guru/The total of teachers including headmaster and teacher  
Kementerian Pendidikan dan Kebudayaan, Sistem Data Pokok Pendidikan, data semester ganjil/ Ministry of Educations and Culture, Basic Education Data System, odd semester

**Tabel**  
**Table** 4.1.9

**Jumlah Sekolah, Guru, dan Murid Madrasah Aliyah (MA) di Bawah Kementerian Agama Menurut Kecamatan di Kabupaten Ponorogo, 2020/2021 dan 2021/2022**  
**Number of Schools, Teachers, and Pupils in Madrasah Aliyah (MA) Under the Ministry of Religious Affairs by Subdistrict in Ponorogo Regency, 2020/2021 dan 2021/2022**

Kecamatan Subdistrict	Sekolah/Schools					
	Negeri/Public		Swasta/Private		Jumlah/Total	
	2020/2021	2021/2022	2020/2021	2021/2022	2020/2021	2021/2022
(1)	(2)	(3)	(4)	(5)	(6)	(7)
1 Ngrayun	-	-	3	3	3	3
2 Slahung	-	-	6	7	6	7
3 Bungkal	-	-	3	3	3	3
4 Sambit	-	-	2	2	2	2
5 Sawoo	-	-	3	3	3	3
6 Sooko	-	-	-	-	-	-
7 Pudak	-	-	-	1	-	1
8 Pulung	-	-	1	1	1	1
9 Mlarak	-	-	3	3	3	3
10 Siman	-	-	4	4	4	4
11 Jetis	-	-	4	5	4	5
12 Balong	-	-	4	4	4	4
13 Kauman	-	-	3	3	3	3
14 Jambon	-	-	3	3	3	3
15 Badegan	-	-	1	1	1	1
16 Sampung	-	-	2	2	2	2
17 Sukorejo	-	-	2	3	2	3
18 Ponorogo	1	1	10	10	11	11
19 Babadan	1	1	4	4	5	5
20 Jenangan	-	-	5	5	5	5
21 Ngebel	-	-	1	1	1	1
<b>Kabupaten Ponorogo</b>	<b>2</b>	<b>2</b>	<b>64</b>	<b>68</b>	<b>66</b>	<b>70</b>



Lanjutan Tabel/*Continued Table* 4.1.9

Kecamatan Subdistrict	Guru <sup>1</sup> /Teachers <sup>1</sup>					
	Negeri/ <i>Public</i>		Swasta/ <i>Private</i>		Jumlah/ <i>Total</i>	
	2020/2021	2021/2022	2020/2021	2021/2022	2020/2021	2021/2022
(1)	(8)	(9)	(10)	(11)	(12)	(13)
1 Ngrayun	-	-	29	10	29	10
2 Slahung	-	-	80	90	80	90
3 Bungkal	-	-	32	21	32	21
4 Sambit	-	-	14	18	14	18
5 Sawoo	-	-	31	24	31	24
6 Sooko	-	-	-	-	-	-
7 Puduk	-	-	-	6	-	6
8 Pulung	-	-	6	27	6	27
9 Mlarak	-	-	70	67	70	67
10 Siman	-	-	85	63	85	63
11 Jetis	-	-	67	67	67	67
12 Balong	-	-	42	39	42	39
13 Kauman	-	-	40	29	40	29
14 Jambon	-	-	31	51	31	51
15 Badegan	-	-	11	25	11	25
16 Sampung	-	-	21	28	21	28
17 Sukorejo	-	-	18	29	18	29
18 Ponorogo	80	80	219	109	299	189
19 Babadan	42	51	50	99	92	150
20 Jenangan	-	-	43	93	43	93
21 Ngebel	-	-	11	12	11	12
<b>Kabupaten Ponorogo</b>	<b>122</b>	<b>131</b>	<b>900</b>	<b>907</b>	<b>1 022</b>	<b>1 038</b>

Lanjutan Tabel/Continued Table 4.1.9

Kecamatan Subdistrict	Murid/Pupils					
	Negeri/Public		Swasta/Private		Jumlah/Total	
	2020/2021	2021/2022	2020/2021	2021/2022	2020/2021	2021/2022
(1)	(14)	(15)	(16)	(17)	(18)	(19)
1 Ngrayun	-	-	264	233	264	233
2 Slahung	-	-	629	345	629	345
3 Bungkal	-	-	163	134	163	134
4 Sambit	-	-	69	72	69	72
5 Sawoo	-	-	178	178	178	178
6 Soko	-	-	-	-	-	-
7 Pudak	-	-	-	-	-	-
8 Pulung	-	-	16	31	16	31
9 Mlarak	-	-	861	936	861	936
10 Siman	-	-	931	1 099	931	1 099
11 Jetis	-	-	443	330	443	330
12 Balong	-	-	348	329	348	329
13 Kauman	-	-	418	424	418	424
14 Jambon	-	-	115	157	115	157
15 Badegan	-	-	79	31	79	31
16 Sampung	-	-	78	161	78	161
17 Sukorejo	-	-	122	147	122	147
18 Ponorogo	1 134	1 164	3 012	3 102	4 146	4 266
19 Babadan	644	661	511	523	1 155	1 184
20 Jenangan	-	-	304	289	304	289
21 Ngebel	-	-	20	23	20	23
<b>Kabupaten Ponorogo</b>	<b>1 778</b>	<b>1 825</b>	<b>8 561</b>	<b>8 544</b>	<b>10 339</b>	<b>10 369</b>

Catatan/Note:  
Sumber/Source:

<sup>1</sup> Jumlah guru termasuk kepala sekolah dan guru/The total of teachers including headmaster and teacher  
Kementerian Agama, EMIS, data semester ganjil/Ministry of Religious Affairs, EMIS, odd semester

**Tabel**  
**Table** 4.1.10

**Jumlah Desa<sup>1</sup>/Kelurahan yang Memiliki Fasilitas Sekolah Menurut Kecamatan dan Tingkat Pendidikan di Kabupaten Ponorogo, 2019–2021**  
**Number of Villages<sup>1</sup>/Kelurahan Having Educational Facilities by Subdistrict and Educational Level in Ponorogo Regency, 2019– 2021**

Kecamatan Subdistrict	SD Primary School		
	2019	2020	2021
(1)	(2)	(3)	(4)
1 Ngrayun	11	11	11
2 Slahung	22	22	22
3 Bungkal	19	19	19
4 Sambit	16	16	16
5 Sawoo	14	14	14
6 Sooko	6	6	6
7 Pudak	5	5	5
8 Pulung	18	18	18
9 Mlarak	15	15	15
10 Siman	18	18	18
11 Jetis	14	14	14
12 Balong	20	20	20
13 Kauman	15	15	15
14 Jambon	13	13	13
15 Badegan	10	10	10
16 Sampung	12	12	12
17 Sukorejo	18	18	18
18 Ponorogo	18	18	18
19 Babadan	15	15	14
20 Jenangan	17	17	17
21 Ngebel	8	8	8
<b>Kabupaten Ponorogo</b>	<b>304</b>	<b>304</b>	<b>303</b>

Lanjutan Tabel/*Continued Table 4.1.10*

Kecamatan Subdistrict	SMP Junior High School		
	2019	2020	2021
(1)	(5)	(6)	(7)
1 Ngrayun	11	10	11
2 Slahung	8	9	10
3 Bungkal	5	5	5
4 Sambit	5	6	6
5 Sawoo	6	6	6
6 Sooko	3	3	3
7 Pudak	1	1	1
8 Pulung	6	6	6
9 Mlarak	7	8	8
10 Siman	3	5	5
11 Jetis	6	6	6
12 Balong	7	8	7
13 Kauman	6	6	6
14 Jambon	5	5	5
15 Badegan	5	5	4
16 Sampung	5	5	5
17 Sukorejo	6	6	5
18 Ponorogo	11	13	13
19 Babadan	9	9	8
20 Jenangan	11	11	11
21 Ngebel	4	4	4
<b>Kabupaten Ponorogo</b>	<b>130</b>	<b>137</b>	<b>135</b>

Lanjutan Tabel/*Continued Table* 4.1.10

Kecamatan Subdistrict	SMA Senior High School		
	2019	2020	2021
(1)	(8)	(9)	(10)
1 Ngrayun	4	3	4
2 Slahung	4	6	6
3 Bungkal	3	5	5
4 Sambit	3	3	3
5 Sawoo	3	3	3
6 Sooko	1	1	1
7 Pudak	–	–	1
8 Pulung	3	2	2
9 Mlarak	4	6	4
10 Siman	3	4	4
11 Jetis	5	5	5
12 Balong	5	5	5
13 Kauman	2	3	4
14 Jambon	2	2	2
15 Badegan	1	1	1
16 Sampung	3	3	3
17 Sukorejo	2	3	3
18 Ponorogo	10	12	12
19 Babadan	3	4	2
20 Jenangan	7	6	6
21 Ngebel	1	1	1
<b>Kabupaten Ponorogo</b>	<b>69</b>	<b>78</b>	<b>77</b>

Lanjutan Tabel/*Continued Table* 4.1.10

Kecamatan Subdistrict	SMK Vocational School		
	2019	2020	2021
(1)	(11)	(12)	(13)
1 Ngrayun	2	1	1
2 Slahung	2	2	2
3 Bungkal	1	1	1
4 Sambit	1	1	1
5 Sawoo	1	1	1
6 Sooko	–	–	–
7 Pudak	–	–	–
8 Pulung	1	1	1
9 Mlarak	3	3	3
10 Siman	–	–	–
11 Jetis	2	2	2
12 Balong	2	2	2
13 Kauman	2	2	2
14 Jambon	1	–	1
15 Badegan	1	–	1
16 Sampung	1	1	1
17 Sukorejo	1	1	1
18 Ponorogo	10	11	11
19 Babadan	5	5	4
20 Jenangan	2	2	2
21 Ngebel	–	–	–
<b>Kabupaten Ponorogo</b>	<b>38</b>	<b>36</b>	<b>37</b>

Lanjutan Tabel/*Continued Table* 4.1.10

Kecamatan <i>Subdistrict</i>	Perguruan Tinggi <i>University</i>		
	2019	2020	2021
(1)	(14)	(15)	(16)
1 Ngrayun	–	–	–
2 Slahung	–	–	–
3 Bungkal	–	–	–
4 Sambit	–	–	–
5 Sawoo	–	–	–
6 Sooko	–	–	–
7 Pudak	–	–	–
8 Pulung	–	–	–
9 Mlarak	–	1	1
10 Siman	3	3	5
11 Jetis	–	–	–
12 Balong	–	–	–
13 Kauman	–	–	–
14 Jambon	–	–	–
15 Badegan	–	–	–
16 Sampung	–	–	–
17 Sukorejo	–	–	–
18 Ponorogo	4	3	3
19 Babadan	1	1	1
20 Jenangan	1	1	1
21 Ngebel	–	–	–
<b>Kabupaten Ponorogo</b>	<b>9</b>	<b>9</b>	<b>11</b>

Catatan/*Note:*

<sup>1</sup> Desa pada tabel ini termasuk Unit Permukiman Transmigrasi (UPT) yang masih dibina oleh kementerian terkait dan nagari di Provinsi Sumatera Barat/  
*Villages in this table include Transmigration Settlement Unit which is still fostered by the relevant ministries and the nagari in the Province of Sumatera Barat*

Sumber/*Source:*

BPS, Pendataan Potensi Desa (Podes)/ *BPS-Statistics Indonesia, Village Potential Data Collection*

**Tabel 4.1.11** Angka Partisipasi Murni (APM) dan Angka Partisipasi Kasar (APK) Menurut Jenjang Pendidikan di Kabupaten Ponorogo, 2021  
**Net Participation Rates and Gross Participation Rates by Educational Level in Ponorogo Regency, 2021**

Jenjang Pendidikan <i>Educational Level</i>	Angka Partisipasi Murni (APM) <i>Net Participation Rates</i>	Angka Partisipasi Kasar (APK) <i>Gross Participation Rates</i>
	2021	2021
(1)	(2)	(3)
SD/MI <i>Elementary School</i>	99,11	106,75
SMP/MTs <i>Junior High School</i>	85,90	100,70
SMA/SMK/MA <i>Senior High School</i>	68,84	81,75

Catatan/Note: -

Sumber/Source: BPS, Survei Sosial Ekonomi Nasional (Susenas)/BPS-Statistics Indonesia, National Socioeconomic Survey



**Tabel** 4.1.12  
**Table**

**Persentase Penduduk Berumur 15 Tahun ke Atas yang Melek Huruf Menurut Kelompok Umur di Kabupaten Ponorogo, 2020 dan 2021**  
*Percentage of Literate People Aged 15 Years and Over by Age Group in Ponorogo Regency, 2020 and 2021*

Kelompok Umur Age Group	2020	2021
(1)	(2)	(3)
15-19	100,00	100,00
20-29	100,00	99,63
30-39	99,83	97,89
40-49	97,49	98,03
50-59	87,79	85,91
60-69	69,99	71,26
70+	46,19	56,90

Catatan/Note:

...

Sumber/Source:

BPS, Survei Sosial Ekonomi Nasional (Susenas)/BPS-Statistics Indonesia, National Socioeconomic Survey

## 4.2 KESEHATAN HEALTH

**Tabel** 4.2.1 **Jumlah Desa<sup>1</sup>/Kelurahan Yang Memiliki Sarana Kesehatan Menurut Kecamatan di Kabupaten Ponorogo, 2019–2021**  
**Table** 4.2.1 **Number of Villages<sup>1</sup>/Kelurahan Having Health Facilities by Subdistrict in Ponorogo Regency, 2019–2021**

Kecamatan Subdistrict	Rumah Sakit Hospital		
	2019	2020	2021
(1)	(2)	(3)	(4)
1 Ngrayun	–	–	–
2 Slahung	–	–	–
3 Bungkal	–	–	–
4 Sambit	–	–	–
5 Sawoo	–	–	–
6 Sooko	–	–	–
7 Pudak	–	–	–
8 Pulung	–	–	–
9 Mlarak	–	–	1
10 Siman	–	–	–
11 Jetis	–	–	–
12 Balong	–	–	–
13 Kauman	–	–	1
14 Jambon	–	–	–
15 Badegan	–	–	–
16 Sampung	–	–	–
17 Sukorejo	–	–	–
18 Ponorogo	5	5	5
19 Babadan	–	–	–
20 Jenangan	–	–	–
21 Ngebel	–	–	–
<b>Kabupaten Ponorogo</b>	<b>5</b>	<b>5</b>	<b>7</b>

Lanjutan Tabel/*Continued Table* 4.2.1

Kecamatan Subdistrict	Rumah Sakit Bersalin Maternity Hospital		
	2019	2020	2021
(1)	(5)	(6)	(7)
1 Ngrayun	–	–	–
2 Slahung	–	–	–
3 Bungkal	–	–	–
4 Sambit	–	–	–
5 Sawoo	–	–	–
6 Sooko	–	–	–
7 Pudak	–	–	–
8 Pulung	–	–	–
9 Mlarak	–	–	–
10 Siman	–	–	–
11 Jetis	–	–	–
12 Balong	–	–	–
13 Kauman	–	–	–
14 Jambon	–	–	–
15 Badegan	–	–	–
16 Sampung	–	–	–
17 Sukorejo	–	–	–
18 Ponorogo	–	–	–
19 Babadan	–	–	–
20 Jenangan	–	–	–
21 Ngebel	–	–	–
<b>Kabupaten Ponorogo</b>	–	–	–

Lanjutan Tabel/*Continued Table 4.2.1*

Kecamatan Subdistrict	Poliklinik Polyclinic		
	2019	2020	2021
(1)	(8)	(9)	(10)
1 Ngrayun	2	2	2
2 Slahung	1	1	1
3 Bungkal	–	–	–
4 Sambit	–	–	–
5 Sawoo	1	1	1
6 Sooko	1	–	–
7 Puduk	–	–	1
8 Pulung	2	3	3
9 Mlarak	1	1	2
10 Siman	–	1	2
11 Jetis	–	1	1
12 Balong	2	1	2
13 Kauman	–	–	1
14 Jambon	1	1	1
15 Badegan	–	–	–
16 Sampung	–	–	–
17 Sukorejo	3	4	4
18 Ponorogo	5	6	5
19 Babadan	4	4	4
20 Jenangan	2	2	2
21 Ngebel	–	–	–
<b>Kabupaten Ponorogo</b>	<b>25</b>	<b>28</b>	<b>32</b>

Lanjutan Tabel/*Continued Table* 4.2.1

Kecamatan Subdistrict	Puskesmas Public Health Center		
	2019	2020	2021
(1)	(11)	(12)	(13)
1 Ngrayun	3	1	1
2 Slahung	2	2	2
3 Bungkal	1	1	1
4 Sambit	2	2	2
5 Sawoo	2	2	2
6 Sooko	1	1	1
7 Pudak	1	1	1
8 Pulung	2	2	2
9 Mlarak	1	1	1
10 Siman	2	2	2
11 Jetis	2	1	1
12 Balong	1	1	2
13 Kauman	2	2	2
14 Jambon	1	3	2
15 Badegan	1	1	1
16 Sampung	2	2	2
17 Sukorejo	1	1	1
18 Ponorogo	2	2	2
19 Babadan	2	2	2
20 Jenangan	2	2	2
21 Ngebel	1	1	1
<b>Kabupaten Ponorogo</b>	<b>34</b>	<b>33</b>	<b>33</b>

Lanjutan Tabel/*Continued Table 4.2.1*

Kecamatan Subdistrict	Puskesmas Pembantu Subsidiary of Public Health Center		
	2019	2020	2021
(1)	(14)	(15)	(16)
1 Ngrayun	4	3	3
2 Slahung	6	3	3
3 Bungkal	3	3	3
4 Sambit	2	2	2
5 Sawoo	4	4	4
6 Sooko	1	2	2
7 Pudak	1	2	2
8 Pulung	2	4	4
9 Mlarak	1	2	2
10 Siman	2	2	3
11 Jetis	1	2	2
12 Balong	1	3	4
13 Kauman	1	1	1
14 Jambon	2	2	2
15 Badegan	2	2	3
16 Sampung	3	3	3
17 Sukorejo	4	4	5
18 Ponorogo	2	3	3
19 Babadan	2	3	3
20 Jenangan	2	3	3
21 Ngebel	1	3	3
<b>Kabupaten Ponorogo</b>	<b>57</b>	<b>56</b>	<b>60</b>

Lanjutan Tabel/*Continued Table* 4.2.1

Kecamatan Subdistrict	Apotek Pharmacy		
	2019	2020	2021
(1)	(17)	(18)	(19)
1 Ngrayun	–	1	1
2 Slahung	2	2	3
3 Bungkal	1	1	1
4 Sambit	4	4	4
5 Sawoo	1	1	1
6 Sooko	–	–	1
7 Pudak	–	–	1
8 Pulung	3	2	3
9 Mlarak	2	2	4
10 Siman	4	4	5
11 Jetis	3	3	3
12 Balong	2	2	2
13 Kauman	3	3	4
14 Jambon	1	1	1
15 Badegan	1	1	1
16 Sampung	–	–	–
17 Sukorejo	2	2	3
18 Ponorogo	10	10	10
19 Babadan	7	6	5
20 Jenangan	3	3	3
21 Ngebel	–	–	–
<b>Kabupaten Ponorogo</b>	<b>49</b>	<b>48</b>	<b>56</b>

Catatan/*Note*: <sup>1</sup> Desa pada tabel ini termasuk Unit Permukiman Transmigrasi (UPT) yang masih dibina oleh kementerian terkait  
*Villages in this table include Transmigration Settlement Unit which is still fostered by the relevant ministries*

Sumber/*Source*: BPS, Pendataan Potensi Desa (Podes)/BPS-Statistics Indonesia, Village Potential Data Collecting

**Tabel**  
**Table** 4.2.2

**Jumlah Fasilitas Kesehatan Keluarga Berencana (Faskes KB) dan Pembantu Pembina Keluarga Berencana Desa (PPKBD) Menurut Kecamatan di Kabupaten Ponorogo, 2021**

**Number of Family Planning Health Facilities (KB Health Facilities) and Village Family Planning Assistance Assistance (PPKBD) by Subdistrict in Ponorogo Regency, 2021**

Kecamatan Subdistricts	Jumlah Faskes Number of Health Facility	PPKBD
(1)	(2)	(3)
1 Ngrayun	1	11
2 Slahung	2	22
3 Bungkal	1	19
4 Sambit	2	16
5 Sawoo	3	14
6 Sooko	1	6
7 Pudak	1	6
8 Pulung	4	18
9 Mlarak	1	15
10 Siman	2	18
11 Jetis	1	14
12 Balong	1	20
13 Kauman	2	16
14 Jambon	1	13
15 Badegan	1	10
16 Sampung	2	12
17 Sukorejo	2	18
18 Ponorogo	12	19
19 Babadan	4	15
20 Jenangan	2	17
21 Ngebel	1	8
<b>Kabupaten Ponorogo</b>	<b>47</b>	<b>307</b>

Catatan/Note:  
Sumber/Source:

...  
Dinas Pengendalian Penduduk dan Keluarga Berencana / Population Control and Family Planning Services



**Tabel**  
**Table** 4.2.3**Jumlah Pasangan Usia Subur (PUS) dan Peserta KB Aktif Menurut Kecamatan di Kabupaten Ponorogo, 2021**  
**Number of Fertile Age Pairs and Active Family Planning Participants by Subdistrict in Ponorogo Regency, 2021**

Kecamatan Subdistricts	Jumlah (PUS) Number of PUS	Peserta KB Aktif Active KB participants			
		IUD	MOW	MOP	Kondom
(1)	(2)	(3)	(4)	(5)	(6)
1 Ngrayun	10 426	1 349	515	69	40
2 Slahung	10 484	2 295	375	22	136
3 Bungkal	7 107	1 850	315	19	260
4 Sambit	8 860	1 535	337	3	376
5 Sawoo	11 245	2 466	498	20	264
6 Sooko	4 735	375	172	71	58
7 Pudak	2 115	317	109	18	0
8 Pulung	11 451	1 873	660	81	282
9 Mlarak	5 583	995	177	7	124
10 Siman	8 691	2 988	338	19	207
11 Jetis	5 792	440	286	5	179
12 Balong	8 363	1 994	143	36	93
13 Kauman	7 515	1 923	317	9	178
14 Jambon	9 113	1 032	196	39	176
15 Badegan	5 921	649	218	6	83
16 Sampung	7 085	1 454	272	3	90
17 Sukorejo	10 099	2 022	296	10	462
18 Ponorogo	10 720	2 148	599	10	172
19 Babadan	10 797	1 854	352	8	289
20 Jenangan	11 102	812	542	13	338
21 Ngebel	3 761	454	146	20	121
<b>Kabupaten Ponorogo</b>	<b>170 965</b>	<b>30 825</b>	<b>6 863</b>	<b>488</b>	<b>3 928</b>

Lanjutan Tabel/*Continued Table 4.2.3*

Kecamatan Subdistricts	Peserta KB Aktif Active KB participants			Jumlah
	Implan	Suntik	Pil	
(1)	(7)	(8)	(9)	(10)
1 Ngrayun	265	3 679	1 020	6 937
2 Slahung	1 152	2 581	544	7 105
3 Bungkal	821	1 188	314	4 767
4 Sambit	766	1 896	1 061	5 974
5 Sawoo	813	2 729	665	7 455
6 Sooko	812	1 418	162	3 068
7 Puduk	497	434	75	1 450
8 Pulung	1 492	2 903	550	7 841
9 Mlarak	410	1 803	246	3 762
10 Siman	580	1 543	357	6 032
11 Jetis	314	1 814	840	3 878
12 Balong	641	2 317	346	5 570
13 Kauman	552	1 583	376	4 938
14 Jambon	958	3 262	494	6 157
15 Badegan	708	2 028	240	3 932
16 Sampung	384	2 161	380	4 744
17 Sukorejo	961	2 382	647	6 780
18 Ponorogo	247	1 297	300	4 773
19 Babadan	258	2 846	556	6 163
20 Jenangan	632	3 362	1 572	7 271
21 Ngebel	592	585	448	2 366
<b>Kabupaten Ponorogo</b>	<b>13 855</b>	<b>43 811</b>	<b>11 193</b>	<b>110 963</b>

Catatan/Note:

...

Sumber/Source:

Dinas Pengendalian Penduduk dan Keluarga Berencana / Population Control and Family Planning Services

**Tabel** 4.2.4  
**Table**

**Jumlah Remaja Usia 15-24 Tahun yang Mendapat Penyuluhan Tentang Kesehatan Reproduksi (Kespro), HIV/AIDS, Keluarga Berencana (KB) Dan Pendewasaan Usia Perkawinan (PUP) di Kabupaten Ponorogo, 2021**  
**Number of Teenager Aged 15-24 Years Who Get Counseling About Reproductive Health (HIV / AIDS), HIV / AIDS, Family Planning (KB) And Maturing Marriage Age (PUP) in Ponorogo Regency, 2021**

Kecamatan Subdistricts	Laki-Laki Male	Perempuan Female	Jumlah Total
(1)	(2)	(3)	(4)
1 Ngrayun	61	65	126
2 Slahung	69	73	142
3 Bungkal	79	95	174
4 Sambit	112	138	250
5 Sawoo	99	123	222
6 Sooko	32	39	71
7 Puduk	27	31	58
8 Pulung	174	211	385
9 Mlarak	250	277	527
10 Siman	77	84	161
11 Jetis	69	85	154
12 Balong	92	112	204
13 Kauman	350	426	776
14 Jambon	121	98	219
15 Badegan	71	86	157
16 Sampung	44	53	97
17 Sukorejo	144	175	319
18 Ponorogo	94	113	207
19 Babadan	104	127	231
20 Jenangan	340	414	754
21 Ngebel	84	104	188
<b>Kabupaten Ponorogo</b>	<b>2 493</b>	<b>2 929</b>	<b>5 422</b>

Catatan/Note:

Sumber/Source:

...

Dinas Pengendalian Penduduk dan Keluarga Berencana / Population Control and Family Planning Services

### 4.3 AGAMA DAN SOSIAL LAINNYA RELIGION AND OTHER SOCIAL AFFAIRS

**Tabel 4.3.1** Jumlah Desa<sup>1</sup>/Kelurahan yang Mengalami Bencana Alam<sup>2</sup> Menurut Kecamatan di Kabupaten Ponorogo, 2019-2021  
**Number of Villages<sup>1</sup>/Kelurahan that Had Natural Disaster<sup>2</sup> by Subdistrict in Ponorogo Regency, 2019–2021**

Kecamatan Subdistrict	Banjir/Flood		
	2019	2020	2021
(1)	(2)	(3)	(4)
1 Ngrayun	–	–	–
2 Slahung	1	1	–
3 Bungkal	7	2	2
4 Sambit	4	4	4
5 Sawoo	1	2	5
6 Sooko	–	–	–
7 Pudak	–	–	–
8 Pulung	–	–	–
9 Mlarak	–	–	2
10 Siman	2	4	8
11 Jetis	–	–	–
12 Balong	8	8	8
13 Kauman	–	–	1
14 Jambon	–	–	5
15 Badegan	–	–	–
16 Sampung	–	–	2
17 Sukorejo	5	1	3
18 Ponorogo	10	7	7
19 Babadan	2	1	1
20 Jenangan	1	–	1
21 Ngebel	–	–	–
<b>Kabupaten Ponorogo</b>	<b>41</b>	<b>30</b>	<b>49</b>

Lanjutan Tabel/*Continued Table* 4.3.1

Kecamatan Subdistrict	Gempa Bumi/ <i>Earthquake</i>		
	2019	2020	2021
(1)	(5)	(6)	(7)
1 Ngrayun	–	–	11
2 Slahung	–	–	1
3 Bungkal	–	–	–
4 Sambit	–	–	1
5 Sawoo	–	–	–
6 Sooko	–	–	–
7 Puduk	–	–	1
8 Pulung	–	–	18
9 Mlarak	–	–	15
10 Siman	–	–	12
11 Jetis	–	–	–
12 Balong	–	–	2
13 Kauman	–	–	–
14 Jambon	–	–	3
15 Badegan	–	–	1
16 Sampung	–	4	12
17 Sukorejo	–	–	12
18 Ponorogo	–	–	17
19 Babadan	–	–	9
20 Jenangan	–	–	1
21 Ngebel	–	–	8
<b>Kabupaten Ponorogo</b>	<b>–</b>	<b>4</b>	<b>124</b>

Lanjutan Tabel/*Continued Table 4.3.1*

Kecamatan Subdistrict	Tanah Longsor/Landslide		
	2019	2020	2021
(1)	(8)	(9)	(10)
1 Ngrayun	1	3	3
2 Slahung	2	–	–
3 Bungkal	–	–	–
4 Sambit	–	–	–
5 Sawoo	–	1	1
6 Sooko	–	2	4
7 Pudak	–	4	1
8 Pulung	1	1	2
9 Mlarak	–	–	–
10 Siman	–	–	–
11 Jetis	–	–	–
12 Balong	–	–	–
13 Kauman	–	–	–
14 Jambon	–	–	1
15 Badegan	–	1	1
16 Sampung	–	–	–
17 Sukorejo	–	–	–
18 Ponorogo	–	–	–
19 Babadan	–	–	–
20 Jenangan	–	–	1
21 Ngebel	1	–	2
<b>Kabupaten Ponorogo</b>	<b>5</b>	<b>12</b>	<b>16</b>

Catatan/*Note:*

<sup>1</sup> Desa pada tabel ini termasuk Unit Permukiman Transmigrasi (UPT) yang masih dibina oleh kementerian terkait dan nagari di Provinsi Sumatera Barat/  
*Villages in this table are included in Transmigration Settlement Unit which is still fostered by the relevant ministries and the nagari in the Province of Sumatera Barat*

Sumber/*Source:*

<sup>2</sup> Terjadi dalam tiga tahun terakhir sampai dengan saat pencacahan/*Occurred during the last three years by the time of enumeration*  
BPS, Pendataan Potensi Desa (Podes)/BPS-Statistics Indonesia, *Village Potential Data Collecting*

**Tabel**  
**Table 4.3.2****Jumlah Kejadian Bencana Alam Menurut Kecamatan di Kabupaten Ponorogo, 2021**  
**Number of Natural Disaster Event by Subdistrict in Ponorogo Regency, 2021**

Kecamatan Subdistrict	Tanah Longsor Landslide	Banjir Floods	Kekeringan Drought	Angin Putting Beliung Tornado	Gelombang Pasang/Abasi Tidal Wave/ Abrasion
(1)	(2)	(3)	(4)	(5)	(6)
1 Ngrayun	10	-	-	2	-
2 Slahung	2	-	-	-	-
3 Bungkal	3	1	-	-	-
4 Sambit	-	-	-	-	-
5 Sawoo	2	-	-	1	-
6 Sooko	2	-	-	-	-
7 Pudak	23	-	-	-	-
8 Pulung	13	-	-	-	-
9 Mlarak	-	-	1	-	-
10 Siman	1	4	-	1	-
11 Jetis	-	-	-	-	-
12 Balong	-	3	-	1	-
13 Kauman	-	9	-	-	-
14 Jambon	-	1	-	-	-
15 Badegan	2	1	-	-	-
16 Sampung	-	6	-	1	-
17 Sukorejo	-	4	-	-	-
18 Ponorogo	-	6	-	1	-
19 Babadan	-	7	-	1	-
20 Jenangan	-	2	-	3	-
21 Ngebel	8	-	-	-	-
<b>Kabupaten Ponorogo</b>	<b>66</b>	<b>44</b>	<b>1</b>	<b>11</b>	<b>0</b>

Catatan/Note:

...

Sumber/Source:

Badan Penanggulangan Bencana Daerah/Regional Disaster Management Agency

**Tabel 4.3.3** Jumlah Kerusakan Rumah yang Diakibatkan Bencana Alam Menurut Kecamatan, 2019 - 2021  
**Table** *Number of Damaged Houses Due to Natural Disaster by Subdistrict, 2019 - 2021*

Kecamatan Subdistrict	Rusak Berat/ Severely Damaged			Rusak Sedang/ Damaged		
	2019	2020	2021	2019	2020	2021
(1)	(2)	(3)	(4)	(5)	(6)	(7)
1 Ngrayun	10	4	6	10	9	6
2 Slahung	9	2	-	16	14	2
3 Bungkal	1	1	-	-	-	3
4 Sambit	7	1	-	-	1	-
5 Sawoo	1	5	1	9	7	-
6 Sooko	2	1	3	6	3	-
7 Puduk	1	14	-	1	5	-
8 Pulung	-	-	2	1	5	8
9 Mlarak	1	-	1	-	1	1
10 Siman	1	2	1	-	3	1
11 Jetis	1	-	-	-	1	1
12 Balong	1	3	1	7	-	-
13 Kauman	1	1	-	2	-	-
14 Jambon	5	-	-	9	-	1
15 Badegan	4	9	-	3	-	2
16 Sampung	1	-	-	1	-	2
17 Sukorejo	-	-	-	-	-	1
18 Ponorogo	-	1	4	1	3	2
19 Babadan	-	-	1	1	1	-
20 Jenangan	4	1	2	6	1	1
21 Ngebel	-	-	1	-	3	4
<b>Kabupaten Ponorogo</b>	<b>50</b>	<b>45</b>	<b>23</b>	<b>73</b>	<b>57</b>	<b>35</b>



Lanjutan Tabel/*Continued Table 4.3.3*

Kecamatan <i>Subdistrict</i>	Rusak Ringan/ <i>Lightly Damaged</i>			Terendam/ <i>Submerged</i>		
	2019	2020	2021	2019	2020	2021
(1)	(8)	(9)	(10)	(11)	(12)	(13)
1 Ngrayun	4	4	6	-	-	-
2 Slahung	1	4	-	7	-	-
3 Bungkal	3	1	-	-	8	-
4 Sambit	-	-	-	-	3	-
5 Sawoo	14	7	-	-	-	-
6 Sooko	-	10	-	-	-	-
7 Puduk	-	-	1	-	-	-
8 Pulung	5	15	3	-	-	-
9 Mlarak	-	-	-	-	-	-
10 Siman	1	-	3	-	-	-
11 Jetis	-	-	-	-	-	-
12 Balong	4	-	2	159	2	4
13 Kauman	-	-	-	-	-	-
14 Jambon	3	-	-	-	-	-
15 Badegan	4	-	-	-	-	-
16 Sampung	-	-	4	-	-	-
17 Sukorejo	-	-	6	-	9	-
18 Ponorogo	-	1	2	-	2	1
19 Babadan	-	2	3	-	-	18
20 Jenangan	-	-	2	-	-	5
21 Ngebel	5	3	1	-	-	-
<b>Kabupaten Ponorogo</b>	<b>44</b>	<b>47</b>	<b>33</b>	<b>166</b>	<b>24</b>	<b>28</b>

Catatan/Note:

...

Sumber/Source: Badan Penanggulangan Bencana Daerah/*Regional Disaster Management Agency*

**Tabel 4.3.4** Jumlah Perkara Pidana dan Perkara Perdata Menurut Jenis Perkara, 2021  
**Number of Criminal and Civil Cases by Type of Case, 2021**

Bulan Month	Perkara Pidana Criminal Cases			Perkara Perdata/ Civil Cases	
	Biasa Common	Singkat Short	Cepat Fast	Gugatan Lawsuit	Permohonan Applicant
(1)	(2)	(3)	(4)	(5)	(6)
Sisa Tahun lalu / the rest of last year	34	-	-	7	6
Januari/January	33	-	2	7	8
Februari/February	21	-	-	2	13
Maret/March	13	-	-	3	16
April/April	28	-	-	3	4
Mei/May	4	-	-	1	1
Juni/June	25	-	1	5	13
Juli/July	17	-	44	2	10
Agustus/August	14	-	-	2	9
September/September	21	-	-	5	12
Oktober/October	10	-	-	3	2
November/November	18	-	2	1	8
Desember/December	12	-	1	1	10
<b>Jumlah/Total</b>	<b>250</b>	<b>0</b>	<b>50</b>	<b>42</b>	<b>112</b>

Catatan/Note: ...  
 Sumber/Source: Pengadilan Negeri/State Court

**Tabel**  
**Table** 4.3.5

**Jumlah Perkara Pidana dan Perkara Perdata yang  
Diselesaikan, 2021**  
*Number of Criminal and Civil Cases Resolved, 2021*

Bulan Month	Perkara Pidana Criminal Cases					
	Masuk Incoming		Putus Disconnect		Sisa Remaining	
	Perkara Cases	Terdakwa Defendant	Perkara Cases	Terdakwa Defendant	Perkara Cases	Terdakwa Defendant
(1)	(2)	(3)	(4)	(5)	(6)	(7)
<i>Sisa Tahun lalu / the rest of last year</i>	34	41	6 129	-	19	23
<i>Januari/January</i>	33	39	3	6	34	41
<i>Februari/February</i>	21	27	22	24	33	43
<i>Maret/March</i>	13	16	24	29	22	31
<i>April/April</i>	28	41	19	28	31	42
<i>Mei/May</i>	4	4	18	24	17	22
<i>Juni/June</i>	25	27	16	22	26	29
<i>Juli/July</i>	17	21	13	14	30	36
<i>Agustus/August</i>	14	17	22	27	22	26
<i>September/September</i>	21	23	15	17	28	33
<i>Oktober/October</i>	10	11	22	26	16	17
<i>November/November</i>	18	28	10	10	24	36
<i>Desember/December</i>	12	14	17	29	19	21
<b>Jumlah/Total</b>	<b>250</b>	<b>309</b>	<b>6 330</b>	<b>256</b>	<b>321</b>	<b>400</b>

Lanjutan Tabel/*Continued Table 4.3.5*

Bulan Month	Perkara Perdata Civil Cases					
	Gugatan/ Lawsuit			Gugatan Sederhana / Small Claim Court		
	Masuk Incoming	Putus Disconnect	Sisa Remaining	Masuk / Incoming	Putus/ Disconnect	Sisa/ Remaining
(1)	(8)	(9)	(10)	(11)	(12)	(13)
<i>Sisa Tahun lalu / the rest of last year</i>	35	36	7	60	60	2
<i>Januari/January</i>	7	5	10	6	3	5
<i>Februari/February</i>	2	4	8	4	5	4
<i>Maret/March</i>	3	2	9	6	3	7
<i>April/April</i>	3	-	12	3	6	4
<i>Mei/May</i>	1	-	13	4	4	4
<i>Juni/June</i>	5	2	16	3	4	3
<i>Juli/July</i>	2	4	14	4	3	4
<i>Agustus/August</i>	2	4	12	-	3	1
<i>September/September</i>	5	6	11	5	1	5
<i>Oktober/October</i>	3	6	8	7	4	8
<i>November/November</i>	1	1	8	15	11	12
<i>Desember/December</i>	1	2	7	3	13	2
<b>Jumlah/Total</b>	<b>70</b>	<b>72</b>	<b>135</b>	<b>120</b>	<b>120</b>	<b>61</b>

Catatan/Note: ...  
 Sumber/Source: Pengadilan Negeri/State Court

Lanjutan Tabel/*Continued Table* 4.3.5

Bulan Month	Perkara Perdata Civil Cases		
	Masuk Incoming	Putus Disconnect	Sisa Remaining
(1)	(14)	(15)	(16)
<i>Sisa Tahun lalu / the rest of last year</i>	106	102	6
<i>Januari/January</i>	8	5	5
<i>Februari/February</i>	13	12	6
<i>Maret/March</i>	16	14	8
<i>April/April</i>	4	11	1
<i>Mei/May</i>	1	2	-
<i>Juni/June</i>	13	6	7
<i>Juli/July</i>	10	13	4
<i>Agustus/August</i>	9	8	5
<i>September/September</i>	12	15	2
<i>Oktober/October</i>	2	4	-
<i>November/November</i>	8	3	5
<i>Desember/December</i>	10	9	6
<b>Jumlah/Total</b>	<b>212</b>	<b>204</b>	<b>55</b>

Catatan/Note: ...  
 Sumber/Source: Pengadilan Negeri/State Court

#### 4.4 KEMISKINAN POVERTY

**Tabel 4.4.1** **Garis Kemiskinan, Jumlah, dan Persentase Penduduk Miskin di Kabupaten Ponorogo, 2014–2021**  
*Poverty Line, Number, and Percentage of Poor People in Ponorogo Regency, 2014–2021*

Tahun Year	Garis Kemiskinan (rupiah/kapita/bulan) Poverty Line (rupiah/capita/month)	Jumlah Penduduk Miskin (ribu) Number of Poor People (thousand)	Persentase Penduduk Miskin Percentage of Poor People
(1)	(2)	(3)	(4)
2014	247 368	99,86	11,53
2015	251 525	103,22	11,91
2016	266 312	102,06	11,75
2017	279 168	99,03	11,39
2018	297 467	90,22	10,36
2019	313 175	83,97	9,64
2020	326 205	86,74	9,95
2021	341 090	89,94	10,26

Catatan/Note:

Sumber/Source:

...

.BPS, Survei Sosial Ekonomi Nasional Maret/BPS-Statistics Indonesia, March National Socioeconomic Survey

**Tabel**  
**Table** 4.4.2

**Indeks Kedalaman Kemiskinan dan Indeks Keparahan Kemiskinan di Kabupaten Ponorogo, 2014–2021**  
**Poverty Gap Index and Poverty Severity Index in Ponorogo Regency, 2014–2021**

Tahun Year	Indeks Kedalaman Kemiskinan Poverty Gap Index	Indeks Keparahan Kemiskinan Poverty Severity Index
(1)	(2)	(3)
2014	1,54	0,30
2015	1,63	0,33
2016	1,47	0,28
2017	1,41	0,27
2018	1,30	0,26
2019	1,70	0,40
2020	1,44	0,31
2021	1,08	0,18

Catatan/Note:  
Sumber/Source:

...  
.BPS, Survei Sosial Ekonomi Nasional Maret/BPS-Statistics Indonesia, March National Socioeconomic Survey

**Tabel**  
**Table** 4.4.3

**Jumlah Penerima Bantuan (Kepala Keluarga) dan Anggaran Bantuan Sosial Pangan Menurut Kecamatan di Kabupaten Ponorogo 2021**  
**Number of Aid Recipients (Head of Household) and food Social Assistance Budget by Subdistrict in Ponorogo Regency, 2021**

Kecamatan Subdistrict	Jumlah Penerima Bantuan (Kepala Keluarga) Number of Beneficiaries (head of household)		Jumlah Anggaran (rupiah) Budget Amount (rupiahs)	
	Rencana Planning	Realisasi Realization	Rencana Planning	Realisasi Realization
(1)	(2)	(3)	(4)	(5)
1 Ngrayun	1 665	1 643	333 000 000	328 600 000
2 Slahung	4 188	4 117	837 600 000	823 400 000
3 Bungkal	4 761	4 754	952 200 000	950 800 000
4 Sambit	3 435	3 116	687 000 000	623 200 000
5 Sawoo	5 319	5 265	1 063 800 000	1 053 000 000
6 Sooko	3 337	3 266	667 400 000	653 200 000
7 Pudak	2 647	2 558	529 400 000	511 600 000
8 Pulung	4 741	4 556	948 200 000	911 200 000
9 Mlarak	2 320	2 320	464 000 000	464 000 000
10 Siman	2 225	2 086	445 000 000	417 200 000
11 Jetis	10 403	10 264	2 080 600 000	2 052 800 000
12 Balong	1 823	1 690	364 600 000	338 000 000
13 Kauman	810	761	162 000 000	152 200 000
14 Jambon	4 876	4 776	975 200 000	955 200 000
15 Badegan	3 753	3 688	750 600 000	737 600 000
16 Sampung	3 217	3 144	643 400 000	628 800 000
17 Sukorejo	7 043	6 238	1 408 600 000	1 247 600 000
18 Ponorogo	2 120	2 006	424 000 000	401 200 000
19 Babadan	5 335	5 269	1 067 000 000	1 053 800 000
20 Jenangan	2 358	2 305	471 600 000	461 000 000
21 Ngebel	3 844	3 799	768 800 000	759 800 000
<b>Ponorogo</b>	<b>80 220</b>	<b>77 621</b>	<b>16 044 000 000</b>	<b>15 524 200 000</b>

Catatan/Note:

Data merupakan data penerima bantuan sosial pangan regular (tidak termasuk bantuan covid-19)/Data includes food social assistance for residents regular (doesn't include covid-19 pandemic assistance)

Sumber/Source:

Dinas Sosial, Pemberdayaan Perempuan dan Perlindungan Anak / Social, Women's Empowerment and Child Protection Service



# PERTANIAN, KEHUTANAN, PETERNAKAN, DAN PERIKANAN

*Agriculture, Forestry, Livestock, and Fishery*

5

## Peternakan



Pudak adalah kecamatan penghasil **sapi perah** terbanyak mencapai 6.437 ekor di tahun 2021



Sawoo adalah kecamatan penghasil **kambing** terbanyak mencapai 82.110 ekor di tahun 2021

2022



BADAN PUSAT STATISTIK  
KABUPATEN PONOROGO



**PENJELASAN TEKNIS****TECHNICAL NOTES**

1. Lahan sawah adalah lahan pertanian yang berpetak-petak dan dibatasi oleh pematang (galengan), saluran untuk menahan/ menyalurkan air, yang biasanya ditanami padi sawah tanpa memandang dari mana diperoleh atau status lahan tersebut. Lahan yang dimaksud termasuk lahan yang terdaftar di Pajak Bumi Bangunan, luran Pembangunan Daerah, lahan bengkok, lahan serobotan, lahan rawa yang ditanami padi dan lahan bekas tanaman tahunan yang telah dijadikan sawah, baik yang ditanami padi, palawija atau tanaman semusim lainnya.
  2. Tegall/Kebun adalah lahan pertanian bukan sawah (lahan kering) yang ditanami tanaman semusim atau tahunan dan terpisah dengan halaman sekitar rumah serta penggunaannya tidak berpindah pindah.
  3. Ladang/Huma adalah lahan pertanian bukan sawah (lahan kering) yang biasanya ditanami tanaman semusim dan penggunaannya hanya semusim atau dua musim, kemudian akan ditinggalkan bila sudah tidak subur lagi (berpindah-pindah). Kemungkinan lahan ini beberapa tahun kemudian akan dikerjakan kembali jika sudah subur.
1. *Wetland is agricultural land that separated by small dykes to resist water, where the main crop is usually wetland paddy without considering where it is got from or the status of the land. It includes the land that is registered at land income tax office, regional development contribution, 'bengkok' land, illegal ownership, swamps for rice cultivation, and annual crop land mark that has been used as rice field, which are both planted with paddy, secondary crops or the other seasonal crops.*
  2. *Dry field/Garden is an dryland (unirrigated land) which is planted with seasonal or annual crops and separately from the yard around the house without shifting*
  3. *Unirrigated agricultural field / Shifting cultivation land is dryland (unirrigated land) that usually is cultivated for seasonal crops and utilized only for one or two seasons, then it will be left when it is not fertile (shifting). Maybe, this land will be used again in a few years if it has been fertile.*

- |   |   |
|---|---|
| <p>4. Lahan yang sementara tidak diusahakan adalah lahan yang biasanya diusahakan tetapi untuk sementara (lebih dari 1 (satu) tahun tetapi kurang dari atau sama dengan 2 (dua) tahun) tidak diusahakan, termasuk lahan sawah yang tidak diusahakan selama lebih dari 2 (dua) tahun.</p>  | <p>4. <i>Temporarily unused land is land that is regularly used but temporarily (more than a year but less or equal than two years) is unused, it includes wetland that is not cultivated more than two years.</i></p>  |
| <p>5. Data pokok tanaman pangan yang dikumpulkan adalah luas panen dan produktivitas (hasil per hektar). Produksi tanaman pangan merupakan hasil perkalian antara luas panen dengan produktivitas. Pengumpulan data luas panen dilakukan setiap bulan dengan pendekatan area kecamatan di seluruh wilayah Indonesia. Pengumpulan data produktivitas dilakukan melalui pengukuran langsung pada plot ubinan berukuran 2½ m x 2½ m. Pengumpulan data produktivitas dilakukan setiap subround (empat bulanan) pada waktu panen petani.</p> | <p>5. <i>The main food crops data collected consists of harvested area and productivity (yield per hectare). Food crops production is generated by harvested area multiplied by productivity. The harvested area data is collected every month using Subdistrict area approach in all Subdistrict in Indonesia. The productivity data collection is conducted by a direct measurement in 2½m x 2½m crop cutting plot. The productivity measurement is conducted in every subround (four monthly) at the time when farmers are harvesting their crops.</i></p> |
| <p>6. Data produksi padi dan palawija yang disajikan adalah dalam kualitas: gabah kering giling (padi), pipilan kering (jagung), biji kering (kedelai dan kacang tanah), dan umbi basah (ubi kayu dan ubi jalar).</p>   | <p>6. <i>Production of paddy and secondary crops data are presented in the form of: dry unhusked rice (paddy), dry loose maize (maize), dry shells crops (soybeans and peanuts), and fresh roots (cassava and sweet potatoes).</i></p>  |
| <p>7. Tanaman sayuran dan buah-buahan semusim<br/>a. Tanaman sayuran</p>  | <p>7. <i>Seasonal vegetable and fruit plants</i><br/><i>a. Seasonal vegetable plants are plants which are the sources</i></p>   |

semusim adalah tanaman sumber vitamin, garam mineral dan lain-lain yang dikonsumsi dari bagian tanaman yang berupa daun, bunga, buah, dan umbinya, yang berumur kurang dari satu tahun.

b. Tanaman buah-buahan semusim adalah tanaman sumber vitamin, garam mineral, dan lain-lain yang dikonsumsi dari bagian tanaman yang berupa buah, berumur kurang dari satu tahun, tidak berbentuk pohon/rumpun tetapi menjalar dan berbatang lunak.

*of vitamin, mineral salt, etc, consumed from the part of the plant in the form of leaf, flower, fruit, and root with the age of less than one year.*

*b. Seasonal fruit plants are plants which are the sources of vitamin, mineral salt, etc, consumed from the part of the plant in the form of fruits. These plants are creeps with the age of less than one year.*

8. Tanaman buah-buahan dan sayuran tahunan

a. Tanaman buah-buahan tahunan adalah tanaman sumber vitamin, garam mineral, dan lain-lain yang dikonsumsi dari bagian tanaman yang berupa buah dan merupakan tanaman tahunan.

b. Tanaman sayuran tahunan adalah tanaman sumber vitamin, garam mineral, dan lain-lain yang dikonsumsi dari bagian tanaman yang berupa daun dan atau buah yang berumur lebih dari satu tahun.

8. *Annual fruit and vegetable plants*

*a. Annual fruit plants are plants which are the sources of vitamin, contained mineral salt, etc, consumed from the part of plant in the form of fruit and more than one year of age.*

*b. Annual vegetable plants are plants which are the sources of vitamin, contained mineral salt, etc, consumed from the part of the plant in the form of vegetable and more than one year of age.*

9. Tanaman biofarmaka adalah

9. *Medicinal plants are plants*

tanaman yang bermanfaat untuk obat-obatan, kosmetik, dan kesehatan yang dikonsumsi atau digunakan dari bagian-bagian tanaman seperti daun, batang, buah, umbi (rimpang) ataupun akar.

*which are useful for medicine. It is consumed from part of the plant such as leaf, flower, fruit, tuber, and root.*

10. Tanaman hias adalah tanaman yang mempunyai nilai keindahan baik bentuk, warna daun, tajuk maupun bunganya, sering digunakan untuk penghias pekarangan dan lain sebagainya.

10. *Ornamental plants are plants which have a beauty value, either in shape, colour of leaf or crown of flower, and they are often used as a yard decorator.*

11. Luas panen tanaman hortikultura adalah luas tanaman sayuran, buah-buahan, biofarmaka, dan tanaman hias yang diambil hasilnya/dipanen pada periode pelaporan.

11. *Harvested area of horticulture is area which vegetable, fruit, medicinal and ornamental plant of crop harvested during the period of report.*

12. Luas panen untuk tanaman sayuran adalah luas tanaman yang dipanen sekaligus/habis/dibongkar dan luas tanaman yang dipanen berkali-kali (lebih dari satu kali)/belum habis.

12. *Harvested area of vegetables is area of entirely plant harvested/demolished and plant harvested several times/undemolished.*

a. Tanaman yang dipanen sekaligus/ habis/dibongkar adalah tanaman yang sehabis panen langsung dibongkar/dicabut, terdiri dari bawang merah, bawang putih, bawang daun, kentang, kol/kubis, kembang kol, petsai/sawi, wortel, lobak, dan kacang merah.

a. *Entirely plants harvested/demolished are plants usually harvested once and demolished to be substituted by other plants, consisting of: shallots, garlic, leeks, potato, cabbage, cauli flower, mustard green, carrots, chinese radish, and red kidney beans.*

- b. Tanaman yang dipanen berkali-kali (lebih dari satu kali)/belum habis adalah tanaman yang pemanenannya lebih dari satu kali dan biasanya dibongkar apabila panen terakhir sudah tidak memadai lagi, terdiri dari: kacang panjang, cabe besar, cabe rawit, jamur, tomat, terung, buncis, ketimun, labu siam, kangkung, bayam, melon, semangka, dan blewah.
- b. *Plants harvested several times/ undemolished are plants usually harvested more than once and demolished in the case that the last harvest was economically not profitable. They consist of : yard long beans, chili, small chili, mushroom, tomatoes, egg plant, frech beans, cucumber, pumpkin/chajota, swamp cabbage, spinach, melon, watermelon, and blewah .*
13. Produksi hortikultura adalah hasil menurut bentuk produk dari setiap tanaman sayuran, buah-buahan, biofarmaka dan tanaman hias yang diambil berdasarkan luas yang dipanen/tanaman yang menghasilkan pada bulan/triwulan laporan.
13. *Horticulture production is the standard production quantity form of vegetable, fruit, medicinal and ornamental plant based on harvested area/the number of production plants reported monthly/quarterly.*
14. Penghitungan luas tanaman perkebunan besar adalah pada keadaan akhir tahun dan tidak termasuk yang luasnya kurang dari 5 hektar.
14. *Planted areas of estates refer to condition at the end of the year, and exclude areas less than 5 hectares.*
15. Bentuk produksi perkebunan adalah; karet kering (karet), daun kering (teh dan tembakau), biji kering (kopi dan coklat), kulit kering (kayu manis dan kina), serat kering (rami), bunga kering (cengkeh), refined sugar (tebu dari perkebunan besar), gula mangkok (tebu dari perkebunan rakyat), ekivalen kopra (kopra),
15. *Production of estates crops are follows: dry rubber (rubber); dry leaves (tea and tobacco); dry beans (cofee and cocoa); dry bark (cassiavera and cinchona); dry fibre (rosella); dry flowers/buds (cloves); refined sugar (sugar cane from estate); cup sugar (sugar cane from smallholders); copra (copra); seeds and buds (nutmeg); and leaf oil*

biji dan bunga (pala) serta minyak (citronella).  
daun (sereh).

<https://ponorogokab.bps.go.id>



**ULASAN**

Luas panen untuk tanaman cabai di kabupaten Ponorogo tahun 2021 seluas 555 hektar dengan produksi cabai mencapai 23.774 ton.

Produksi Kelapa kabupaten Ponorogo tahun 2021 mencapai 6.985 ton. Sementara produksi kopi sebanyak 664 ton.

**DESCRIPTION**

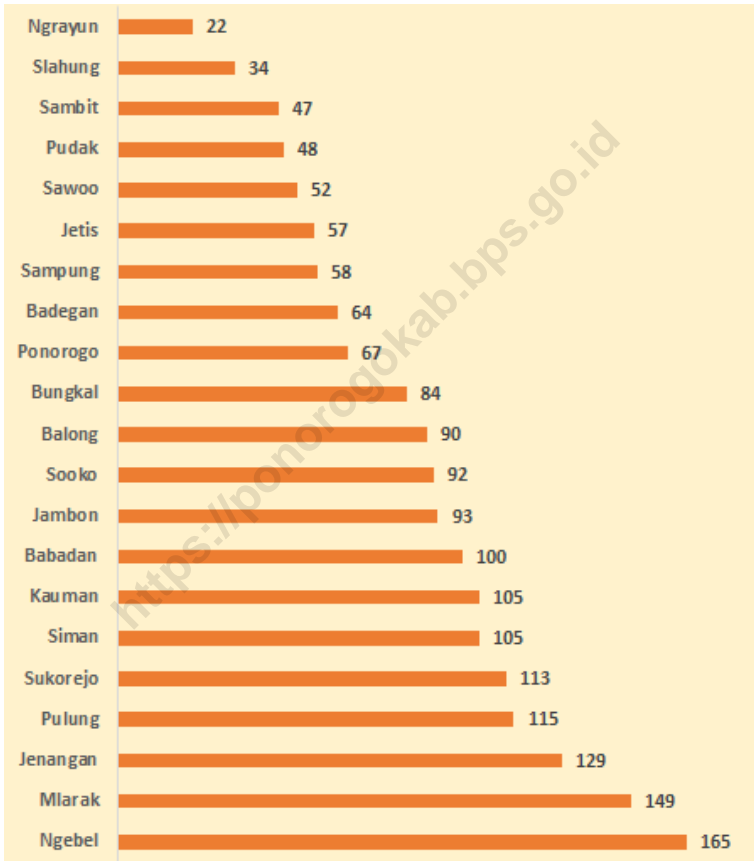
*the harvested area of chilli plant in Ponorogo regency 2021 are 555 hectares, the production are 23.774 tons.*

*Coconut production in Ponorogo Regency reached 6.985 tons at 2021. While production coffe as much as 664 tons.*

<https://ponorogokab.bps.go.id>

Gambar  
Figures 5.1

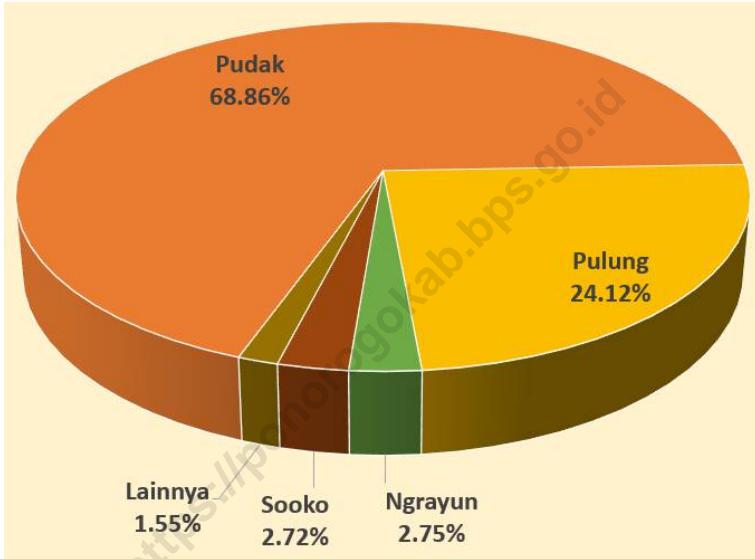
**Jumlah Rumah Tangga Perikanan Kolum di Kabupaten Ponorogo Menurut Kecamatan, 2021**  
*Number of Pond Fishery Households by SubDistrict in Ponorogo Regency, 2021*



Sumber/Source : BPS, Statistik Pertanian Hortikultura SPH-SBS/BPS-Statistics Indonesia, Agricultural Statistic for Horticulture SPH-SBS

Gambar 5.2  
Figures

**Persentase Populasi Sapi Perah Menurut Kecamatan di Kabupaten Ponorogo(%), 2021**  
*Percentage of Dairy Cows Population by SubDistrict in Ponorogo Regency (%), 2021*



Sumber/Source : BPS, Statistik Pertanian Hortikultura SPH-TBF/BPS-Statistics Indonesia, Agricultural Statistic for Horticulture SPH-TBF

**5.1 HORTIKULTURA  
HORTICULTURE**

Tabel  
Table 5.1.1

**Luas Panen Tanaman Sayuran Menurut Kecamatan dan Jenis Tanaman di Kabupaten Ponorogo (ha), 2020 dan 2021**  
*Harvested Area of Vegetables by Subdistrict and Kind of Plant in Ponorogo Regency (ha), 2020 and 2021*

Kecamatan Subdistrict	Bawang Merah/Shallot		Cabai/Chili	
	2020	2021*	2020	2021*
(1)	(2)	(3)	(4)	(5)
1 Ngrayun	-	-	-	0
2 Slahung	-	-	-	0
3 Bungkal	21	86	3	26
4 Sambit	23	32	10	11
5 Sawoo	23	44	105	142
6 Sooko	4	9	22	7
7 Pudak	17	19	-	0
8 Pulung	65	55	60	57
9 Mlarak	13	71	34	108
10 Siman	17	11	173	162
11 Jetis	13	7	9	6
12 Balong	-	-	4	2
13 Kauman	2	10	2	0
14 Jambon	-	-	34	199
15 Badegan	-	-	-	0
16 Sampung	3	9	1	3
17 Sukorejo	23	26	6	1
18 Ponorogo	10	32	-	0
19 Babadan	36	38	34	41
20 Jenangan	11	10	39	15
21 Ngebel	-	6	16	24
<b>Kabupaten Ponorogo</b>	<b>281</b>	<b>465</b>	<b>552</b>	<b>904</b>

Lanjutan Tabel/Continued Table 5.1.1

Kecamatan Subdistrict	Kentang/Potato		Kubis/Cabbage	
	2020	2021*	2020	2021*
(1)	(6)	(7)	(8)	(9)
1 Ngrayun	-	-	-	-
2 Slahung	-	-	-	-
3 Bungkal	-	-	-	-
4 Sambit	-	-	-	-
5 Sawoo	-	-	-	-
6 Sooko	-	-	-	-
7 Pudak	-	-	113	159
8 Pulung	-	-	-	-
9 Mlarak	-	-	-	-
10 Siman	-	-	-	-
11 Jetis	-	-	-	-
12 Balong	-	-	-	-
13 Kauman	-	-	-	-
14 Jambon	-	-	-	-
15 Badegan	-	-	-	-
16 Sampung	-	-	-	-
17 Sukorejo	-	-	-	-
18 Ponorogo	-	-	-	-
19 Babadan	-	-	-	-
20 Jenangan	-	-	-	-
21 Ngebel	-	-	7	-
<b>Kabupaten Ponorogo</b>	-	-	<b>120</b>	<b>159</b>

Lanjutan Tabel/*Continued Table* 5.1.1

Kecamatan Subdistrict	Petsai Chinese Cabbage		Tomat/Tomato		Wortel/Carrot	
	2020	2021*	2020	2021*	2020	2021*
(1)	(10)	(11)	(12)	(13)	(14)	(15)
1 Ngrayun	-	-	-	-	-	-
2 Slahung	-	-	-	-	-	-
3 Bungkal	-	2	1	9	-	-
4 Sambit	-	-	-	-	-	-
5 Sawoo	-	-	3	5	-	-
6 Sooko	-	-	-	-	-	-
7 Pudak	118	101	-	-	295	302
8 Pulung	26	14	13	13	-	-
9 Mlarak	-	-	16	16	-	-
10 Siman	-	-	-	-	-	-
11 Jetis	-	-	-	-	-	-
12 Balong	-	-	6	3	-	-
13 Kauman	-	-	-	-	-	-
14 Jambon	-	-	-	-	-	-
15 Badegan	-	-	-	-	-	-
16 Sampung	-	-	-	-	-	-
17 Sukorejo	-	-	1	-	-	-
18 Ponorogo	-	-	-	-	-	-
19 Babadan	-	-	-	-	-	-
20 Jenangan	-	-	7	9	-	-
21 Ngebel	5	1	7	4	-	-
<b>Kabupaten Ponorogo</b>	<b>149</b>	<b>118</b>	<b>54</b>	<b>59</b>	<b>295</b>	<b>302</b>

Catatan/Note:

Cabai mencakup Cabai Besar, Cabai Rawit dan Cabai Keriting

\*) Angka Sementara

Sumber/Source:

BPS, Statistik Pertanian Hortikultura SPH-SBS/BPS-Statistics Indonesia, Agricultural Statistic for Horticulture SPH-SBS

Tabel  
Table 5.1.2

**Produksi Tanaman Sayuran Menurut Kecamatan dan Jenis Tanaman di Kabupaten Ponorogo (kw), 2020 dan 2021**  
**Production of Vegetables by Subdistrict and Kind of Plant in Ponorogo Regency(qui), 2020 dan 2021**

Kecamatan Subdistrict	Bawang Merah/Shallot		Cabai/Chili	
	2020	2021*	2020	2021*
(1)	(2)	(3)	(4)	(5)
1 Ngrayun	-	-	-	-
2 Slahung	-	-	-	-
3 Bungkal	1 545	7 279	197	1 314
4 Sambit	1 916	2 387	440	500
5 Sawoo	1 920	3 387	6 015	10 178
6 Sooko	182	758	798	987
7 Puduk	2 004	1 787	-	-
8 Pulung	5 460	4 424	1 962	2 892
9 Mlarak	1 305	5 578	1 466	4 300
10 Siman	1 393	870	5 490	8 380
11 Jetis	1 256	585	329	196
12 Balong	-	-	353	133
13 Kauman	167	842	85	-
14 Jambon	-	-	2 335	8 213
15 Badegan	-	-	-	-
16 Sampung	253	802	36	54
17 Sukorejo	1 890	2 089	116	34
18 Ponorogo	826	2 644	-	-
19 Babadan	3 041	3 148	1 432	2 045
20 Jenangan	937	786	1 922	978
21 Ngebel	-	575	724	2 214
<b>Kabupaten Ponorogo</b>	<b>24 095</b>	<b>37 941</b>	<b>23 700</b>	<b>42 418</b>

Lanjutan Tabel/*Continued Table* 5.1.2

Kecamatan Subdistrict	Kentang/Potato		Kubis/Cabbage	
	2020	2021*	2020	2021*
(1)	(6)	(7)	(8)	(9)
1 Ngrayun	-	-	-	-
2 Slahung	-	-	-	-
3 Bungkal	-	-	-	-
4 Sambit	-	-	-	-
5 Sawoo	-	-	-	-
6 Sooko	-	-	-	-
7 Puduk	-	-	12 043	17 048
8 Pulung	-	-	-	-
9 Mlarak	-	-	-	-
10 Siman	-	-	-	-
11 Jetis	-	-	-	-
12 Balong	-	-	-	-
13 Kauman	-	-	-	-
14 Jambon	-	-	-	-
15 Badegan	-	-	-	-
16 Sampung	-	-	-	-
17 Sukorejo	-	-	-	-
18 Ponorogo	-	-	-	-
19 Babadan	-	-	-	-
20 Jenangan	-	-	-	-
21 Ngebel	-	-	-	-
<b>Kabupaten Ponorogo</b>	-	-	<b>12 043</b>	<b>17 048</b>



Lanjutan Tabel/Continued Table 5.1.2

Kecamatan Subdistrict	Petai Chinese Cabbage		Tomat/Tomato		Wortel/Carrot	
	2020	2021*	2020	2021*	2020	2021*
(1)	(10)	(11)	(12)	(13)	(14)	(15)
1 Ngrayun	-	-	-	-	-	-
2 Slahung	-	-	-	-	-	-
3 Bungkal	-	156	76	287	-	-
4 Sambit	-	-	-	-	-	-
5 Sawoo	-	-	120	277	-	-
6 Sooko	-	-	-	-	-	-
7 Puduk	16 553	11 954	-	-	50 628	44 004
8 Pulung	2 300	2 181	465	478	-	-
9 Mlarak	-	-	608	468	-	-
10 Siman	-	-	-	-	-	-
11 Jetis	-	-	-	-	-	-
12 Balong	-	-	360	182	-	-
13 Kauman	-	-	-	-	-	-
14 Jambon	-	-	-	-	-	-
15 Badegan	-	-	-	-	-	-
16 Sampung	-	-	-	-	-	-
17 Sukorejo	-	-	14	-	-	-
18 Ponorogo	-	-	-	-	-	-
19 Babadan	-	-	-	-	-	-
20 Jenangan	-	-	261	235	-	-
21 Ngebel	105	1,5	290	214	-	-
<b>Kabupaten Ponorogo</b>	<b>18 958</b>	<b>14 292,5</b>	<b>2 194</b>	<b>2 141</b>	<b>50 628</b>	<b>44 004</b>

Catatan/Note:  
Sumber/Source:

\*) Angka Sementara  
BPS, Statistik Pertanian Hortikultura SPH-SBS/BPS-Statistics Indonesia, Agricultural Statistic for Horticulture SPH-SBS

Tabel  
 Table 5.1.3

**Luas Panen Tanaman Sayuran dan Buah-buahan Semusim Menurut Jenis Tanaman di Kabupaten Ponorogo (ha), 2018–2021**  
**Harvested Area of Seasonal Vegetables and Fruits by Kind of Plant in Ponorogo Regency (ha), 2018–2021**

Jenis Tanaman Kind of Plants	2018	2019	2020	2021*
(1)	(2)	(3)	(4)	(5)
Bawang Daun/ Scallion	454	471	365	260
Bawang Merah/ Shallots	731	201	281	465
Bayam/ Spinach	12	14	33	5
Buncis/ string bean	253	59	42	101
Cabai Besar/ Chili/Big chili	79	78	88	297
Cabai Rawit/ Chili/Cayenne Pepper	601	609	467	2704
Kacang Panjang/ Long Beans	35	30	74	91
Kangkung/ Water Spinach	5	11	23	64
Kentang/ Potato	1	-	-	0
Ketimun/ Cucumber	20	25	25	69
Kubis/ Cabbage	315	263	120	159
Labu Siam/ Chayote	7	12	21	12
Melon/ Melon	239	256	262	223
Petsai/Sawi/ Chinese Cabbage/ mustard green	480	240	149	118
Semangka/ Watermelon	1	2	2	35
Terung/ Eggplant	36	86	67	99
Tomat/ Tomato	33	56	54	125
Wortel/ Carrot	331	368	295	302

Catatan/Note:  
 Sumber/Source:

\*) Angka Sementara  
 BPS, Statistik Pertanian Hortikultura SPH-SBS/BPS-Statistics Indonesia, Agricultural Statistic for Horticulture SPH-SBS

Tabel  
Table 5.1.4

**Produksi Tanaman Sayuran dan Buah-buahan Semusim Menurut Jenis Tanaman di Kabupaten Ponorogo (kw), 2018–2021**  
***Production of Seasonal Vegetables and Fruits by Kind of Plant in Ponorogo Regency(kui), 2018–2021***

Jenis Tanaman Kind of Plants	2018	2019	2020	2021*
(1)	(2)	(3)	(4)	(5)
Bawang Daun/ Scallion	40 376	46 841	44 487	42 749
Bawang Merah/ Shallots	67 274	18 161	24 095	37 941
Bayam/ Spinach	585	557	1 037	66
Buncis/ string bean	16 066	5 221	1 292	4 794
Cabai Besar/ Chili/Big chili	3 339	3 518	3 439	6 038
Cabai Rawit/ Chili/Cayenne Pepper	29 304	26 443	20 335	35 539
Kacang Panjang/ Long Beans	1 014	1 183	2 581	1 489
Kangkung/ Water Spinach	488	737	770	408
Kentang/ Potato	75	-	-	-
Ketimun/ Cucumber	1 100	1 832	1 076	1 547
Kubis/ Cabbage	47 346	38 247	12 687	17 048
Labu Siam/ Chayote	1 435	679	649	128
Melon/ Melon	73 492	75 499	73 530	63 310
Petsai/Sawi/ Chinese Cabbage/ mustard green	55 595	33 458	18 958	14 292
Semangka/ Watermelon	265	505	605	7 210
Terung/ Eggplant	1 670	3 961	2 975	1 165
Tomat/ Tomato	1 664	2 898	2 194	2 141
Wortel/ Carrot	40 710	63 551	50 628	44 004

Catatan/Note:  
Sumber/Source:

\*) Angka Sementara  
BPS, Statistik Pertanian Hortikultura SPH-SBS/BPS-Statistics Indonesia, Agricultural Statistic for Horticulture SPH-SBS

Tabel  
Table 5.1.5

**Luas Panen Tanaman Biofarmaka Menurut Kecamatan dan Jenis Tanaman di Kabupaten Ponorogo (m<sup>2</sup>),2020-2021**  
**Harvested Area of Medicinal Plants by Subdistrict and Kind of Plant in Ponorogo Regency (m<sup>2</sup>), 2020-2021**

Kecamatan Subdistrict  (1)	Jahe/Ginger		Laos/Lengkuas/Galanga	
	2020 (2)	2021* (3)	2020 (4)	2021* (5)
1 Ngrayun	1 115 678	105 432	17 447	274 915
2 Slahung	22 000	50 000	19 500	10 000
3 Bungkal	-	30 000	-	5 000
4 Sambit	33 084	175 000	12 000	60 000
5 Sawoo	45 100	61 221	17 400	24 510
6 Sooko	880 000	880 000	300 000	300 000
7 Pudak	-	45 100	-	0
8 Pulung	150 000	270 000	-	110 000
9 Mlarak	2 750	850	1 460	1 900
10 Siman	-	0	-	0
11 Jetis	600	550	350	450
12 Balong	-	0	-	0
13 Kauman	500	400	200	500
14 Jambon	1 575	1 776	4 460	2 370
15 Badegan	-	0	-	0
16 Sampung	-	0	-	0
17 Sukorejo	-	0	-	0
18 Ponorogo	-	0	-	0
19 Babadan	-	0	-	0
20 Jenangan	47 500	27 996	6 200	8 978
21 Ngebel	546 000	1 578 369	21 000	52 200
<b>Kabupaten Ponorogo</b>	<b>2 844 787</b>	<b>3 226 694</b>	<b>400 017</b>	<b>850 823</b>

Lanjutan Tabel/*Continued Table* 5.1.5

Kecamatan Subdistrict	Kencur/ <i>East Indian Galangal</i>		Kunyit/ <i>Turmeric</i>	
	2020	2021*	2020	2021*
(1)	(6)	(7)	(8)	(9)
1 Ngrayun	7 591	6 451	223 300	408 808
2 Slahung	1 000	0	380 000	460 000
3 Bungkal	-	5 000	-	205 000
4 Sambit	50 000	35 000	64 000	215 000
5 Sawoo	5 300	8 060	63 200	79 133
6 Sooko	160 000	160 000	650 000	650 000
7 Pudak	-	0	-	0
8 Pulung	-	0	590 000	690 000
9 Mlarak	1 450	2 100	21 500	19 600
10 Siman	-	0	-	0
11 Jetis	100	0	325	350
12 Balong	-	0	2 800	48 947
13 Kauman	-	250	500	200
14 Jambon	1 375	1 813	5 500	7 490
15 Badegan	-	0	-	0
16 Sampung	-	0	35 000	36 000
17 Sukorejo	-	0	-	0
18 Ponорого	-	0	-	0
19 Babadan	-	0	-	0
20 Jenangan	58 100	13 048	235 600	223 664
21 Ngebel	11 500	23 447	475 000	1 268 064
<b>Kabupaten Ponorogo</b>	<b>296 416</b>	<b>255 169</b>	<b>2 746 725</b>	<b>4 312 256</b>

Catatan/Note:  
Sumber/Source:

\*) Angka Sementara  
BPS, Statistik Pertanian Hortikultura SPH-TBF/BPS-Statistics Indonesia, Agricultural Statistic for Horticulture SPH-TBF

Tabel  
Table 5.1.6

**Produksi Tanaman Biofarmaka Menurut Kecamatan dan Jenis Tanaman di Kabupaten Ponorogo(kg), 2020-2021**  
*Production of Medicinal Plants by Subdistrict and Kind of Plant in Ponorogo Regency (kg), 2020-2021*

Kecamatan Subdistrict	Jahe/Ginger		Laos/Lengkuas/Galanga	
	2020	2021*	2020	2021*
(1)	(2)	(3)	(4)	(5)
1 Ngrayun	1 404 250	1 207 500	13 600	143 698
2 Slahung	20 000	45 000	14 000	4 350
3 Bungkal	-	17 300	-	1 500
4 Sambit	29 100	81 000	8 110	48 000
5 Sawoo	39 400	48 000	15 100	8 823
6 Sooko	792 000	704 000	260 000	135 000
7 Pudak	-	6 500	-	-
8 Pulung	120 000	210 000	-	45 000
9 Mlarak	2 300	450	1 375	2 750
10 Siman	-	-	-	-
11 Jetis	200	350	185	196
12 Balong	-	-	-	-
13 Kauman	350	260	100	200
14 Jambon	820	950	1 744	844
15 Badegan	-	-	-	-
16 Sampung	-	-	-	-
17 Sukorejo	-	-	-	-
18 Ponorogo	-	-	-	-
19 Babadan	-	-	-	-
20 Jenangan	33 100	13 130	3 734	3 691
21 Ngebel	370 040	653 822	17 000	13 396
<b>Kabupaten Ponorogo</b>	<b>2 811 560</b>	<b>2 988 262</b>	<b>334 948</b>	<b>407 448</b>

Lanjutan Tabel/*Continued Table* 5.1.6

Kecamatan Subdistrict	Kencur/ <i>East Indian Galangal</i>		Kunyit/ <i>Turmeric</i>	
	2020	2021*	2020	2021*
(1)	(6)	(7)	(8)	(9)
1 Ngrayun	3 450	3 321	133 800	227 631
2 Slahung	360	-	229 000	232 300
3 Bungkal	-	880	-	101 450
4 Sambit	17 640	8 010	32 550	130 000
5 Sawoo	2 200	3 200	33 000	40 000
6 Sooko	56 000	54 400	378 000	325 000
7 Pudak	-	-	-	0
8 Pulung	-	-	258 000	320 000
9 Mlarak	512	1 000	10 200	10 000
10 Siman	-	-	-	-
11 Jetis	35	-	152	167
12 Balong	-	-	1 420	55 248
13 Kauman	-	150	350	100
14 Jambon	528	597	3 025	3 669
15 Badegan	-	-	-	-
16 Sampung	-	-	17 500	252 000
17 Sukorejo	-	-	-	-
18 Ponorogo	-	-	-	-
19 Babadan	-	-	-	-
20 Jenangan	63 235	4 318	148 400	124 482
21 Ngebel	13 400	7 099	703 084	491 143
<b>Kabupaten Ponorogo</b>	<b>157 360</b>	<b>82 975</b>	<b>1 948 481</b>	<b>2 313 190</b>

Catatan/Note:  
Sumber/Source:

\*) Angka Sementara  
BPS, Statistik Pertanian Hortikultura SPH-TBF/BPS-Statistics Indonesia, Agricultural Statistic for Horticulture SPH-TBF

Tabel  
Table 5.1.7

**Luas Panen Tanaman Biofarmaka Menurut Jenis Tanaman di Kabupaten Ponorogo(m<sup>2</sup>), 2018–2021**  
*Harvested Area of Medicinal Plants by Kind of Plant in Ponorogo Regency(m<sup>2</sup>), 2018–2021*

Jenis Tanaman Kind of Plants	2018	2019	2020	2021*
(1)	(2)	(3)	(4)	(5)
Dlingo/Dringo	-	-	-	-
Jahe	4 789 946	3 767 381	2 844 787	3 226 694
Kapulaga	124 300	124 300	137 300	219 006
Keji Beling	-	-	-	-
Kencur	515 041	507 574	296 416	255 169
Kunyit	3 412 310	3 260 040	2 746 725	4 312 256
Laos/Lengkuas	426 984	500 442	400 017	850 823
Lempuyang	292 312	217 850	174 412	95 575
Lidah Buaya	-	-	-	-
Sambiloto	-	-	-	-
Temuireng	93 323	249 380	216 288	444 346
Temukunci	554 895	564 102	622 072	1 133 091
Temulawak	363 177	616 472	597 531	605 104

Catatan/Note:  
Sumber/Source:

\*) Angka Sementara  
BPS, Statistik Pertanian Hortikultura SPH-TBF/BPS-Statistics Indonesia, Agricultural Statistic for Horticulture SPH-TBF



Tabel  
Table 5.1.8

**Produksi Tanaman Biofarmaka Menurut Jenis Tanaman di Kabupaten Ponorogo (kg), 2018–20201**  
**Production of Medicinal Plants by Kind of Plant in Ponorogo Regency (kg), 2018–2021**

Jenis Tanaman Kind of Plants	2018	2019	2020	2021*
(1)	(2)	(3)	(4)	(5)
Dlingo/Dringo	-	-	-	-
Jahe	5 564 974	3 114 616	2 811 560	2 988 262
Kapulaga	123 800	120 131	43 480	37 519
Keji Beling	-	-	-	-
Kencur	885 265	459 072	157 360	82 975
Kunyit	11 019 736	2 625 930	1 948 481	2 313 190
Laos/Lengkuas	323 045	395 780	334 948	407 448
Lempuyang	325 080	305 515	117 356	60 795
Lidah Buaya	-	-	-	-
Sambiloto	-	-	-	-
Temuireng	126 287	283 193	126 887	249 709
Temukunci	952 482	1 014 260	474 834	335 905
Temulawak	529 480	639 738	411 997	396 902

Catatan/Note:  
Sumber/Source:

\*) Angka Sementara  
BPS, Statistik Pertanian Hortikultura SPH-TBF/BPS-Statistics Indonesia, Agricultural Statistic for Horticulture SPH-TBF

Tabel  
Table 5.1.9

**Produksi Buah-buahan Menurut Kecamatan dan Jenis Tanaman di Kabupaten Ponorogo (kw), 2020-2021**  
*Production of Fruits by Subdistrict and Kind of Plant in Ponorogo Regency (kui), 2020-2021*

Kecamatan Subdistrict	Mangga/Mango		Durian/Durian	
	2020	2021*	2020	2021*
(1)	(2)	(3)	(4)	(5)
1 Ngrayun	10 478	3 510	7 662	19 397
2 Slahung	32 631	57 650	285	3 049
3 Bungkal	40 716	75 743	-	-
4 Sambit	7 710	17 600	750	675
5 Sawoo	9 755	10 200	-	-
6 Sooko	23 422	12 450	4 353	7 082
7 Pudak	80	252	759	2 194
8 Pulung	1 767	7 658	26 587	70 322
9 Mlarak	4 565	4 350	-	-
10 Siman	8 525	5 376	-	-
11 Jetis	7 830	3 500	-	-
12 Balong	73 817	120 787	-	-
13 Kauman	45 010	65 136	-	-
14 Jambon	36 020	48 577	-	-
15 Badegan	14 581	27 791	-	-
16 Sampung	27 200	10 000	-	-
17 Sukorejo	8 944	9 970	-	-
18 Ponorogo	2 000	3 200	-	-
19 Babadan	6 379	-	-	-
20 Jenangan	-	172 735	4 608	4 129
21 Ngebel	-	-	93 330	71 162
<b>Kabupaten Ponorogo</b>	<b>361 430</b>	<b>656 485</b>	<b>138 334</b>	<b>178 010</b>

Lanjutan Tabel/*Continued Table* 5.1.9

Kecamatan Subdistrict	Jeruk/Orange		Pisang/Banana	
	2020	2021*	2020	2021*
(1)	(6)	(7)	(8)	(9)
1 Ngrayun	-	-	82 525	69 210
2 Slahung	4 734	7 846	24 859	263 202
3 Bungkal	74	187	14 524	14 703
4 Sambit	8 127	250	39 816	28 372
5 Sawoo	265	317	18 027	12 179
6 Sooko	15 081	78 667	17 314	17 491
7 Puduk	75 011	48 971	26 311	10 243
8 Pulung	13 041	17 112	42 410	67 409
9 Mlarak	4 177	2 971	35 580	22 621
10 Siman	-	-	7 660	5 045
11 Jetis	-	52	8 345	5 780
12 Balong	10 948	18 487	17 955	28 624
13 Kauman	-	-	22 400	50 800
14 Jambon	47 338	71 200	7 225	11 415
15 Badegan	12 400	4 125	48 100	42 174
16 Sampung	566	325	18 514	10 505
17 Sukorejo	-	-	4 700	7 925
18 Ponorogo	-	-	1 196	2 748
19 Babadan	-	-	22 588	13 504
20 Jenangan	15 492	10 494	12 482	14 602
21 Ngebel	9 600	5 761	108 330	92 142
<b>Kabupaten Ponorogo</b>	<b>216 854</b>	<b>266 735</b>	<b>580 861</b>	<b>790 694</b>

Lanjutan Tabel/*Continued Table* 5.1.9

Kecamatan Subdistrict	Pepaya/Papaya		Salak/Salacca	
	2020	2021*	2020	2021*
(1)	(10)	(11)	(12)	(13)
1 Ngrayun	1 242	803	2 485	2 246
2 Slahung	482	932	-	-
3 Bungkal	666	702	-	-
4 Sambit	5 507	1 420	120	-
5 Sawoo	635	2 081	-	-
6 Sooko	3 371	2 407	88	43
7 Pudak	1 082	1 599	-	-
8 Pulung	2 422	2 106	-	-
9 Mlarak	2 025	1 097	-	-
10 Siman	3 623	4 946	-	-
11 Jetis	605	602	-	-
12 Balong	2 167	1 152	-	-
13 Kauman	8 000	5 950	-	-
14 Jambon	2 665	2 458	-	-
15 Badegan	29 410	29 343	-	-
16 Sampung	778	527	-	-
17 Sukorejo	1 260	1 378	-	-
18 Ponorogo	4 000	3 325	-	-
19 Babadan	3 675	3 651	-	-
20 Jenangan	6 729	9 509	335	87
21 Ngebel	1 065	993	-	-
<b>Kabupaten Ponorogo</b>	<b>81 409</b>	<b>76 981</b>	<b>3 028</b>	<b>2 376</b>

Catatan/Note:  
Sumber/Source:

\*) Angka Sementara  
BPS, Statistik Pertanian Hortikultura SPH-BST/BPS-Statistics Indonesia, Agricultural Statistic for Horticulture SPH-BST

Tabel  
Table 5.1.10

**Produksi Buah-Buahan dan Sayuran Tahunan Menurut Jenis Tanaman (kw) di Kabupaten Ponorogo, 2018–2021**  
**Production of Annual Fruits and Vegetables by Kind of Plant in Ponorogo Regency (kui), 2018–2021**

Jenis Tanaman Kind of Plants	2018	2019	2020	2021*
(1)	(2)	(3)	(4)	(5)
Alpukat	24 603	34 187	63 364	68 133
Belimbing	7 860	9 688	-	12 802
Duku/Langsar/Kokosan	318	1 136	-	940
Durian	55 234	186 724	138 334	178 010
Jambu Air	3 830	4 584	1 103	8 436
Jambu Biji	13 466	12 409	138 334	12 657
Jeruk Besar	241	242	250	496
Jeruk Siam/Kepron	159 220	355 353	216 604	266 239
Mangga	668 898	582 415	361 430	656 485
Manggis	9 304	39 416	513	138 971
Melinjor	12 900	12 755	216 341	20 589
Nangka/Cempedak	74 195	70 953	361 430	81 634
Pepaya	91 468	91 529	81 409	76 981
Petai	41 993	49 737	-	118 156
Pisang	537 805	503 861	580 861	790 694
Rambutan	19 683	18 172	77 252	29 097
Salak	5 024	5 437	3 028	2 376
Sawo	4 335	4 209	81 409	7 283
Sirsak	2 610	2 078	91 322	4 157
Sukun	115	105	580 861	76 981

Catatan/Note:  
Sumber/Source:

\*) Angka Sementara  
BPS, Statistik Pertanian Hortikultura SPH-BST/BPS-Statistics Indonesia, Agricultural Statistic for Horticulture SPH-BST

**5.2 PERKEBUNAN  
ESTATE CROPS**

**Tabel 5.2.1 Luas Areal Tanaman Perkebunan Menurut Kecamatan dan Jenis Tanaman di Kabupaten Ponorogo (ha), 2020-2021**  
*Planted Area of Estate Crops by Subdistrict and Type of Crops in Ponorogo Regency (ha), 2020- 2021*

Kecamatan Subdistrict	Kelapa Sawit/Oil Palm		Kelapa/Coconut	
	2020	2021	2020	2021
(1)	(2)	(3)	(4)	(5)
1 Ngrayun	-	-	110,56	172,43
2 Slahung	-	-	236,61	149,00
3 Bungkal	-	-	145,00	121,99
4 Sambit	-	-	68,97	107,00
5 Sawoo	-	-	230,45	281,00
6 Sooko	-	-	258,87	192,55
7 Puduk	-	-	19,39	38,30
8 Pulung	-	-	167,36	162,55
9 Mlarak	-	-	39,87	100,87
10 Siman	-	-	26,20	28,40
11 Jetis	-	-	49,89	23,53
12 Balong	-	-	52,90	104,00
13 Kauman	-	-	163,33	22,00
14 Jambon	-	-	22,90	46,18
15 Badegan	-	-	18,27	18,41
16 Sampung	-	-	187,38	70,91
17 Sukorejo	-	-	66,51	20,04
18 Ponorogo	-	-	9,80	5,75
19 Babadan	-	-	40,65	20,17
20 Jenangan	-	-	80,81	217,00
21 Ngebel	-	-	75,68	193,00
<b>Kabupaten Ponorogo</b>	-	-	<b>2 071,40</b>	<b>2 095,08</b>

Lanjutan Tabel/Continued Table 5.2.1

Kecamatan Subdistrict	Karet/Rubber		Kopi/Coffee	
	2020	2021	2020	2021
(1)	(6)	(7)	(8)	(9)
1 Ngrayun	-	-	218,27	281,43
2 Slahung	-	-	-	-
3 Bungkal	-	-	-	-
4 Sambit	-	-	-	-
5 Sawoo	-	-	4,13	14,61
6 Sooko	-	-	10,63	19,44
7 Puduk	-	-	23,29	73,52
8 Pulung	-	-	29,37	69,03
9 Mlarak	-	-	-	-
10 Siman	-	-	-	-
11 Jetis	-	-	-	-
12 Balong	-	-	-	-
13 Kauman	-	-	-	-
14 Jambon	-	-	-	-
15 Badegan	-	-	-	-
16 Sampung	-	-	-	-
17 Sukorejo	-	-	-	-
18 Ponorogo	-	-	-	-
19 Babadan	-	-	-	-
20 Jenangan	-	-	2,00	5,00
21 Ngebel	-	-	269,51	615,34
<b>Kabupaten Ponorogo</b>	-	-	<b>557,20</b>	<b>1 078,37</b>

Lanjutan Tabel/*Continued Table 5.2.1*

Kecamatan Subdistrict	Kakao/Cocoa		Tebu/Sugar cane	
	2020	2021	2020	2021
(1)	(10)	(11)	(12)	(13)
1 Ngrayun	180,74	377,97	6,25	6,25
2 Slahung	57,62	124,96	24,00	24,00
3 Bungkal	75,65	164,05	14,75	15,75
4 Sambit	7,23	15,70	-	5,50
5 Sawoo	39,27	96,52	-	-
6 Sooko	36,40	78,90	-	-
7 Puduk	26,07	53,58	-	-
8 Pulung	260,82	528,48	7,00	5,50
9 Mlarak	-	-	9,50	9,50
10 Siman	-	-	35,50	37,00
11 Jetis	-	-	-	6,00
12 Balong	10,50	14,51	15,25	15,25
13 Kauman	-	-	13,50	13,50
14 Jambon	-	-	-	9,00
15 Badegan	5,41	-	-	1,00
16 Sampung	1,93	3,54	20,25	19,75
17 Sukorejo	-	-	37,50	41,75
18 Ponorogo	-	-	39,75	54,50
19 Babadan	-	-	134,25	166,95
20 Jenangan	81,57	160,96	475,23	451,23
21 Ngebel	127,64	268,74	4,00	4,00
<b>Kabupaten Ponorogo</b>	<b>910,87</b>	<b>1 887,91</b>	<b>836,73</b>	<b>886,43</b>



Lanjutan Tabel/Continued Table 5.2.1

Kecamatan Subdistrict	Teh/Tea		Tembakau/Tobacco	
	2020	2021	2020	2021
(1)	(14)	(15)	(16)	(17)
1 Ngrayun	-	-	-	-
2 Slahung	-	-	5,64	9,50
3 Bungkal	-	-	63,64	61,00
4 Sambit	-	-	9,28	19,50
5 Sawoo	-	-	-	-
6 Sooko	-	-	-	-
7 Pudak	-	-	-	-
8 Pulung	-	-	1,00	-
9 Mlarak	-	-	2,73	207,50
10 Siman	-	-	72,27	9,50
11 Jetis	-	-	-	-
12 Balong	-	-	107,03	293,50
13 Kauman	-	-	14,75	21,50
14 Jambon	-	-	9,87	70,00
15 Badegan	-	-	98,80	119,70
16 Sampung	-	-	70,14	76,50
17 Sukorejo	-	-	4,50	2,00
18 Ponorogo	-	-	-	-
19 Babadan	-	-	-	-
20 Jenangan	-	-	4,18	0,50
21 Ngebel	-	-	2,50	-
<b>Kabupaten Ponorogo</b>	-	-	<b>466,33</b>	<b>890,70</b>

Catatan/Note:

...

Sumber/Source: Dinas Pertanian, Ketahanan Pangan dan Perikanan / Agriculture, Food Security and Fishery Services

Tabel  
Table 5.2.2

**Produksi Perkebunan Menurut Kecamatan dan Jenis Tanaman di Kabupaten Ponorogo (ton), 2020-2021**  
*Production of Estate by Subdistrict and Type of Crops in Ponorogo Regency (ton), 2020-2021*

Kecamatan Subdistrict	Kelapa Sawit/ Oil Palm		Kelapa/Coconut	
	2020	2021	2020	2021
(1)	(2)	(3)	(4)	(5)
1 Ngrayun	-	-	358,59	636,00
2 Slahung	-	-	617,27	456,80
3 Bungkal	-	-	350,90	464,95
4 Sambit	-	-	243,55	348,74
5 Sawoo	-	-	701,35	710,00
6 Sooko	-	-	801,91	801,00
7 Pudak	-	-	68,42	81,44
8 Pulung	-	-	596,53	771,65
9 Mlarak	-	-	135,34	285,60
10 Siman	-	-	88,42	55,68
11 Jetis	-	-	159,11	70,11
12 Balong	-	-	167,91	277,20
13 Kauman	-	-	432,52	35,55
14 Jambon	-	-	75,72	143,36
15 Badegan	-	-	61,16	72,73
16 Sampung	-	-	528,22	172,50
17 Sukorejo	-	-	221,66	59,50
18 Ponorogo	-	-	32,65	13,30
19 Babadan	-	-	143,55	48,72
20 Jenangan	-	-	248,80	902,88
21 Ngebel	-	-	243,05	576,95
<b>Kabupaten Ponorogo</b>	-	-	<b>6 276,63</b>	<b>6 984,65</b>

Lanjutan Tabel/*Continued Table 5.2.2*

Kecamatan Subdistrict	Karet/Rubber		Kopi/Coffee	
	2020	2021	2020	2021
(1)	(6)	(7)	(8)	(9)
1 Ngrayun	-	-	111,34	138,18
2 Slahung	-	-	-	-
3 Bungkal	-	-	-	-
4 Sambit	-	-	-	-
5 Sawoo	-	-	2,82	3,49
6 Sooko	-	-	8,13	8,29
7 Pudak	-	-	17,10	38,38
8 Pulung	-	-	26,93	36,87
9 Mlarak	-	-	-	-
10 Siman	-	-	-	-
11 Jetis	-	-	-	-
12 Balong	-	-	-	-
13 Kauman	-	-	-	-
14 Jambon	-	-	-	-
15 Badegan	-	-	-	-
16 Sampung	-	-	-	-
17 Sukorejo	-	-	-	-
18 Ponorogo	-	-	-	-
19 Babadan	-	-	-	-
20 Jenangan	-	-	-	-
21 Ngebel	-	-	191,48	438,54
<b>Kabupaten Ponorogo</b>	-	-	<b>358,79</b>	<b>663,76</b>

Lanjutan Tabel/*Continued Table 5.2.2*

Kecamatan Subdistrict	Kakao/Cocoa		Tebu/Sugar cane	
	2020	2021	2020	2021
(1)	(10)	(11)	(12)	(13)
1 Ngrayun	99,72	128,57	25,00	26,88
2 Slahung	28,32	43,01	96,00	98,40
3 Bungkal	34,31	48,10	59,00	66,94
4 Sambit	3,88	5,11	-	23,65
5 Sawoo	20,78	27,69	-	-
6 Sooko	19,81	24,14	-	-
7 Puduk	13,99	19,14	-	-
8 Pulung	143,91	246,18	28,00	22,55
9 Mlarak	-	-	38,00	38,00
10 Siman	-	-	142,00	155,40
11 Jetis	-	-	-	25,20
12 Balong	5,08	7,26	61,00	61,00
13 Kauman	-	-	54,00	54,00
14 Jambon	-	-	-	37,80
15 Badegan	2,66	-	-	4,30
16 Sampung	0,95	0,90	81,00	83,94
17 Sukorejo	-	-	150,00	171,18
18 Ponorogo	-	-	159,00	245,25
19 Babadan	-	-	537,00	717,89
20 Jenangan	45,02	48,80	1 900,92	2 256,15
21 Ngebel	68,51	158,73	16,00	16,00
<b>Kabupaten Ponorogo</b>	<b>486,94</b>	<b>757,62</b>	<b>3 346,92</b>	<b>4 104,51</b>

Lanjutan Tabel/*Continued Table* 5.2.2

Kecamatan <i>Subdistrict</i>	Teh/Tea		Tembakau/ <i>Tobacco</i>	
	2020	2021	2020	2021
(1)	(14)	(15)	(16)	(17)
1 Ngrayun	-	-	-	-
2 Slahung	-	-	10,15	17,93
3 Bungkal	-	-	127,28	100,85
4 Sambit	-	-	18,56	33,31
5 Sawoo	-	-	-	-
6 Sooko	-	-	-	-
7 Pudak	-	-	-	-
8 Pulung	-	-	0,50	-
9 Mlarak	-	-	5,46	13,27
10 Siman	-	-	67,60	10,22
11 Jetis	-	-	-	-
12 Balong	-	-	292,57	564,87
13 Kauman	-	-	58,98	28,25
14 Jambon	-	-	39,48	136,27
15 Badegan	-	-	80,00	2,16
16 Sampung	-	-	108,44	21,57
17 Sukorejo	-	-	9,00	1,82
18 Ponorogo	-	-	-	-
19 Babadan	-	-	-	-
20 Jenangan	-	-	7,52	0,33
21 Ngebel	-	-	1,00	-
<b>Kabupaten Ponorogo</b>	-	-	<b>826,54</b>	<b>930,85</b>

Catatan/*Note:*  
Sumber/*Source:*

...  
Dinas Pertanian, Ketahanan Pangan dan Perikanan / *Agriculture, Food Security and Fishery Services*

5.3 PERTANIAN  
**AGRICULTURE**

Tabel 5.3.1 **Luas Lahan Sawah, Tegal/Kebun, Ladang/Huma, dan Lahan yang Sementara Tidak Diusahakan Menurut Kecamatan (ha) di Kabupaten Ponorogo, 2021**  
*Planted Area of Rice Fields, Farms/Gardens, Fields/Huma, and Temporary Not Used Land (ha) by Subdistricts in Ponorogo Regency, 2021*

Kecamatan Subdistrict	Sawah Irigasi Irrigated Rice Fields	Sawah Non Irigasi Non Irrigated Rice Fields	Tegal/Kebun Farms	Ladang/Huma Field	Sementara Tidak Diusahakan Not Used Temporarily
(1)	(2)	(3)	(4)	(5)	(6)
1 Ngrayun	546	771	6 958	-	-
2 Slahung	2 166	-	3 740	-	-
3 Bungkal	1 712	-	1 473	-	-
4 Sambit	902	218	2 036	-	-
5 Sawoo	1 430	77	5 458	-	-
6 Sooko	1 055	-	1 337	-	-
7 Pudak	213	-	1 287	-	-
8 Pulung	2 247	145	3 105	-	-
9 Mlarak	1 361	-	1 162	-	-
10 Siman	1 539	23	227	-	-
11 Jetis	1 429	-	123	-	-
12 Balong	2 402	-	1 238	-	-
13 Kauman	2 105	-	844	-	-
14 Jambon	1 413	-	2 347	-	-
15 Badegan	891	-	1 705	-	-
16 Sampung	1 910	-	1 334	-	-
17 Sukorejo	3 396	-	1 344	-	-
18 Ponorogo	810	-	228	-	-
19 Babadan	2 957	103	277	-	-
20 Jenangan	2 491	223	1 395	-	-
21 Ngebel	264	2	1 667	-	-
<b>Kabupaten Ponorogo</b>	<b>33 239</b>	<b>1 562</b>	<b>39 285</b>	<b>-</b>	<b>-</b>

Catatan/Note: ...  
Sumber/Source: Dinas Pertanian, Ketahanan Pangan dan Perikanan / Agriculture, Food Security and Fishery Services

Tabel  
Table 5.3.2

**Luas Panen Padi Sawah dan Padi Ladang Menurut Kecamatan (ha) di Kabupaten Ponorogo, 2021**  
***Planted Area of Rice Fields, Farms/Gardens, Fields/Huma, and Temporary Land that Is Not Cultivated by Subdistricts (ha) in Ponorogo Regency, 2021***

Kecamatan Subdistrict	Sawah Irigasi Irrigated Rice Fields	Sawah Non Irigasi Non Irrigated Rice Fields
(1)	(2)	(3)
1 Ngrayun	2 285	-
2 Slahung	3 841	-
3 Bungkal	3 281	230
4 Sambit	1 908	351
5 Sawoo	2 116	154
6 Sooko	1 823	-
7 Pudak	256	-
8 Pulung	4 831	385
9 Mlarak	2 209	-
10 Siman	2 671	-
11 Jetis	2 908	-
12 Balong	4 804	206
13 Kauman	4 809	-
14 Jambon	3 144	-
15 Badegan	2 487	-
16 Sampung	4 749	-
17 Sukorejo	9 282	-
18 Ponorogo	1 839	-
19 Babadan	8 538	-
20 Jenangan	4 396	-
21 Ngebel	796	-
<b>Kabupaten Ponorogo</b>	<b>72 973</b>	<b>1 326</b>

Catatan/Note:  
Sumber/Source:

...  
Dinas Pertanian, Ketahanan Pangan dan Perikanan / Agriculture, Food Security and Fishery Services

Tabel  
Table 5.3.3

**Produksi Padi Sawah dan Padi Ladang Menurut Kecamatan (ton) di Kabupaten Ponorogo, 2021**  
*Production of Rice Fields, Farms/Gardens, Fields/Huma, and Temporary Land that Is Not Cultivated by Subdistricts (ton) in Ponorogo Regency, 2021*

Kecamatan Subdistrict	Sawah Irigasi Irigated Rice Fields	Sawah Non Irigasi Non Irigated Rice Fields
(1)	(2)	(3)
1 Ngrayun	11 982	-
2 Slahung	22 359	-
3 Bungkal	17 863	1 018
4 Sambit	10 849	1 554
5 Sawoo	13 174	682
6 Sooko	9 668	-
7 Pudak	1 211	-
8 Pulung	31 198	1 704
9 Mlarak	12 223	-
10 Siman	15 774	-
11 Jetis	15 019	-
12 Balong	27 113	912
13 Kauman	32 293	-
14 Jambon	17 889	-
15 Badegan	16 123	-
16 Sampung	32 008	-
17 Sukorejo	63 714	-
18 Ponorogo	11 545	-
19 Babadan	56 589	-
20 Jenangan	29 869	-
21 Ngebel	4 667	-
<b>Kabupaten Ponorogo</b>	<b>453 130</b>	<b>5 870</b>

Catatan/Note: ...  
Sumber/Source: Dinas Pertanian, Ketahanan Pangan dan Perikanan / Agriculture, Food Security and Fishery Services



Tabel  
Table 5.3.4

**Luas Panen Jagung, Kedelai, Kacang Tanah, Kacang Hijau, Ubi Kayu dan Ubi Jalar Menurut Kecamatan (ha) di Kabupaten Ponorogo, 2021**  
***Planted Area of Corn, Soybeans, Peanuts, Green Beans, Cassava and Sweet Potatoes by Subdistrict (ha) in Ponorogo Regency, 2021***

Kecamatan Subdistrict	Jagung Corn	Kedelai Soybeans	Kacang Tanah Peanut	Kacang Hijau Green Beans	Ubi Kayu Cassava	Ubi Jalar Sweet Potato
(1)	(2)	(3)	(4)	(5)	(6)	(7)
1 Ngrayun	697	-	-	-	737	-
2 Slahung	3 891	-	45	-	1 186	-
3 Bungkal	1 951	102	92	-	732	18
4 Sambit	3 419	47	56	8	1 418	33
5 Sawoo	7 267	91	283	-	5 016	7
6 Sooko	1 460	-	-	-	956	-
7 Puduk	725	-	-	-	-	-
8 Pulung	7 928	115	8	5	1 875	-
9 Mlarak	2 397	91	154	33	2	3
10 Siman	1 572	207	49	11	125	-
11 Jetis	1 100	191	7	61	-	-
12 Balong	1 791	-	833	662	137	-
13 Kauman	1 388	-	81	37	-	-
14 Jambon	2 417	-	71	-	528	-
15 Badegan	1 461	451	-	-	513	-
16 Sampung	3 052	-	-	-	695	-
17 Sukorejo	860	-	40	-	-	-
18 Ponorogo	477	110	8	-	5	-
19 Babadan	558	3	59	-	15	-
20 Jenangan	2 329	3	23	-	13	-
21 Ngebel	569	-	2	-	758	-
<b>Kabupaten Ponorogo</b>	<b>47 309</b>	<b>1 411</b>	<b>1 811</b>	<b>817</b>	<b>14 711</b>	<b>61</b>

Catatan/Note:

Sumber/Source:

...

Dinas Pertanian, Ketahanan Pangan dan Perikanan / Agriculture, Food Security and Fishery Services

Tabel  
Table 5.3.5

**Produksi Jagung, Kedelai, Kacang Tanah, Kacang Hijau, Ubi Kayu dan Ubi Jalar Menurut Kecamatan (ton) di Kabupaten Ponorogo, 2021**  
*Production of Corn, Soybeans, Peanuts, Green Beans, Cassava and Sweet Potatoes by Subdistrict (ton) in Ponorogo Regency, 2021*

Kecamatan Subdistrict	Jagung Corn	Kedelai Soybeans	Kacang Tanah Peanut	Kacang Hijau Green Beans	Ubi Kayu Cassava	Ubi Jalar Sweet Potato
(1)	(2)	(3)	(4)	(5)	(6)	(7)
1 Ngrayun	4 928	-	-	-	14 788	-
2 Slahung	27 395	-	82	-	22 117	-
3 Bungkal	13 642	178	165	-	12 398	591
4 Sambit	24 301	83	102	10	25 663	997
5 Sawoo	51 827	140	455	-	99 048	204
6 Sooko	10 519	-	-	-	18 139	-
7 Pudak	5 119	-	-	-	-	-
8 Pulung	55 435	263	10	6	29 051	-
9 Mlarak	16 938	161	252	41	31	88
10 Siman	10 994	366	89	14	2 494	-
11 Jetis	7 607	337	14	75	-	-
12 Balong	12 393	-	1 419	814	2 255	-
13 Kauman	9 598	-	146	46	-	-
14 Jambon	17 095	-	128	-	10 829	-
15 Badegan	10 166	1 030	-	-	10 670	-
16 Sampung	21 843	-	-	-	10 768	-
17 Sukorejo	5 980	-	73	-	-	-
18 Ponorogo	3 301	189	16	-	104	-
19 Babadan	3 844	5	96	-	232	-
20 Jenangan	16 597	5	35	-	270	-
21 Ngebel	4 044	-	3	-	14 846	-
<b>Kabupaten Ponorogo</b>	<b>333 565</b>	<b>2 756</b>	<b>3 085</b>	<b>1 004</b>	<b>273 704</b>	<b>1 879</b>

Catatan/Note:  
Sumber/Source:

...  
Dinas Pertanian, Ketahanan Pangan dan Perikanan / Agriculture, Food Security and Fishery Services

## 5.4 PETERNAKAN LIVESTOCK

**Tabel** 5.4.1 **Jumlah Populasi Ternak Menurut Jenis Ternak dan Kecamatan (ekor) di Kabupaten Ponorogo, 2021**  
**Table** 5.4.1 **Number of Livestock Population by Type of Livestock and Subdistrict in Ponorogo Regency, 2021**

Kecamatan Subdistrict	Sapi Perah Dairy Cows	Sapi Potong Beef Cattle	Kerbau Buffalo	Kuda Horse	Kambing Goat	Domba Sheep	Babi Pig
(1)	(2)	(3)	(4)	(5)	(6)	(7)	(8)
1 Ngrayun	257	2 668	-	-	2 560	894	-
2 Slahung	-	8 018	-	4	8 265	707	-
3 Bungkal	4	4 269	-	6	11 950	412	-
4 Sambit	-	3 610	-	6	54 581	432	-
5 Sawoo	2	9 743	4	6	82 110	1 664	-
6 Sooko	254	2 545	2	-	7 520	1 412	160
7 Pudak	6 437	1 885	-	-	2 868	1 187	-
8 Pulung	2 255	4 409	9	-	16 645	3 250	-
9 Mlarak	-	4 111	-	-	9 105	752	-
10 Siman	4	3 230	-	-	3 901	147	-
11 Jetis	6	494	-	1	4 432	367	-
12 Balong	21	5 389	1	4	8 541	486	-
13 Kauman	-	4 716	2	9	5 216	145	-
14 Jambon	7	6 685	-	-	5 813	432	-
15 Badegan	1	5 301	-	-	7 164	565	-
16 Sampung	65	5 738	-	2	3 825	2 567	-
17 Sukorejo	-	5 890	7	-	6 025	312	-
18 Ponorogo	35	919	-	-	1 858	314	-
19 Babadan	-	2 098	7	12	3 378	2 050	-
20 Jenangan	-	3 511	17	-	8 491	1 412	-
21 Ngebel	-	487	-	2	1 523	1 412	-
<b>Kabupaten Ponorogo</b>	<b>9 348</b>	<b>85 716</b>	<b>49</b>	<b>52</b>	<b>255 771</b>	<b>20 919</b>	<b>160</b>

Catatan/Note:  
Sumber/Source:

...  
Dinas Pertanian, Ketahanan Pangan dan Perikanan / Agriculture, Food Security and Fishery Services

Tabel  
Table 5.4.2

**Jumlah Populasi Unggas Menurut Jenis Unggas dan Kecamatan (ekor) di Kabupaten Ponorogo, 2021**  
**Number of Poultry Population by Type of Poultry and Subdistrict in Ponorogo Regency, 2021**

Kecamatan Subdistrict	Ayam Kampung Kampung Chiicken	Ayam Petelur Laying Hens	Ayam Pedaging Broilers	Itik Duck	Entok Muscovy Duck
(1)	(2)	(3)	(4)	(5)	(6)
1 Ngrayun	24 120	24 120	60 000	956	597
2 Slahung	37 000	37 000	5 000	700	1 434
3 Bungkal	50 000	50 000	246 000	1 232	145
4 Sambit	26 000	26 000	90 000	2 490	9 105
5 Sawoo	84 000	84 000	192 000	5 650	5 216
6 Sooko	45 000	45 000	60 000	3 270	1 594
7 Puduk	6 000	6 000	60 000	110	158
8 Pulung	75 000	75 000	480 000	6 150	450
9 Mlarak	34 000	34 000	66 000	1 970	2 129
10 Siman	31 000	31 000	48 000	1 130	565
11 Jetis	20 000	20 000	-	954	120
12 Balong	65 000	65 000	144 000	4 780	1 718
13 Kauman	67 000	67 000	168 000	1 250	709
14 Jambon	36 100	36 100	48 000	800	345
15 Badegan	30 000	30 000	-	5 895	915
16 Sampung	9 000	9 000	-	600	1 232
17 Sukorejo	50 000	50 000	60 000	5 340	1 484
18 Ponorogo	3 500	3 500		255	324
19 Babadan	36 000	36 000	432 000	1 130	1 232
20 Jenangan	102 000	102 000	780 000	6 300	1 123
21 Ngebel	20 000	20 000	60 000	200	136
<b>Kabupaten Ponorogo</b>	<b>850 720</b>	<b>850 720</b>	<b>2 999 000</b>	<b>51 162</b>	<b>30 731</b>

Catatan/Note: ...  
Sumber/Source: Dinas Pertanian, Ketahanan Pangan dan Perikanan / Agriculture, Food Security and Fishery Services

Tabel  
Table 5.4.3

**Produksi Daging, Susu, dan Telur Hewan Ternak dan Unggas (kg) di Kabupaten Ponorogo, 2021**  
**Production of Meat, Milk, and Egg from Livestock and Poultry (kg) in Ponorogo Regency, 2021**

Jenis Ternak <i>type of livestock</i>	Produksi Daging <i>Meat Production</i>	Produksi Telur <i>Egg Production</i>	Produksi Susu <i>Milk Production</i>
(1)	(2)	(3)	(4)
Sapi / <i>Cow</i>	786 359	-	-
Sapi Perah/ <i>Dairy Cow</i>	-	-	10 860 514
Kerbau/ <i>Buffalo</i>	-	-	-
Kuda/ <i>Horse</i>	-	-	-
Kambing/ <i>Goat</i>	726 641	-	-
Domba/ <i>Sheep</i>	39 640	-	-
Babi/ <i>Pig</i>	-	-	-
Ayam Kampung/ <i>Kampong Chicken</i>	896 288	548 892	-
Ayam Petelur/ <i>Laying Hens</i>	429 176	7 435 987	-
Ayam Pedaging/ <i>Broilers</i>	1 925 308	-	-
Itik/ <i>Duck</i>	26 381	416 357	-
Entok/ <i>Muscovy Duck</i>	6 243	40 992	-

Catatan/Note: ...  
 Sumber/Source: Dinas Pertanian, Ketahanan Pangan dan Perikanan / *Agriculture, Food Security and Fishery Services*

Tabel  
Table 5.4.4

**Populasi dan Harga Hewan Ternak dan Unggas di Kabupaten Ponorogo, 2021**  
*Population of Livestock and Poultry in Ponorogo Regency, 2021*

Jenis Ternak <i>type of livestock</i>	2020			2021		
	Populasi <i>Population</i>	Dipotong <i>Butchery</i>	Harga (Rp) <i>Price (Rp)</i>	Populasi <i>Population</i>	Dipotong <i>Butchery</i>	Harga (Rp) <i>Price (Rp)</i>
(1)	(2)	(3)	(4)	(5)	(6)	(7)
Sapi /Cow	84 813	6 130	115 000	85 716	3 462	115 000
Sapi Perah/Dairy Cow	3 574	-	-	9 348	-	-
Kerbau/ Buffalo	42	-	-	53	-	-
Kuda/Horse	55	-	-	52	-	-
Kambing/Goat	254 878	66 727	80 000	255 771	45 133	100 000
Domba/Sheep	19 673	2 726	-	19 574	2 541	-
Babi/Pig	160	-	-	160	-	-
Ayam Kampung/ <i>Kampong Chicken</i>	952 724	984 498	50 000	993 406	896 288	50 000
Ayam Petelur/ <i>Laying Hens</i>	625 135	252 020	-	850 720	390 160	-
Ayam Pedaging/ <i>Broilers</i>	2 714 000	1 705 185	30 000	2 999 000	1 604 423	30 000
Itik/Duck	58 957	20 954	26 000	51 162	26 381	26 000
Entok/ <i>Muscovy Duck</i>	29 860	6 649	-	30 731	6 243	-

Catatan/Note:

...

Sumber/Source:

Dinas Pertanian, Ketahanan Pangan dan Perikanan / *Agriculture, Food Security and Fishery Services*

## 5.5 PERIKANAN FISHERY

**Tabel 5.5.1** Jumlah Rumah Tangga Perikanan Budidaya Menurut Jenis Budidaya dan Kecamatan di Kabupaten Ponorogo, 2021  
*Number of Aqua culture Household by Type of Aquaculture and Subdistrict in Ponorogo Regency, 2021*

Kecamatan Subdistricts	Budidaya Laut Marine Cultivation	Tambak Brackish Water Pond	Kolam Fresh Water Pond	Jumlah Total
(1)	(2)	(3)	(4)	(5)
1 Ngrayun	-	-	22	22
2 Slahung	-	-	34	34
3 Bungkal	-	-	84	84
4 Sambit	-	-	47	47
5 Sawoo	-	-	52	52
6 Sooko	-	-	92	92
7 Puduk	-	-	48	48
8 Pulung	-	-	115	115
9 Mlarak	-	-	149	149
10 Siman	-	-	105	105
11 Jetis	-	-	57	57
12 Balong	-	-	90	90
13 Kauman	-	-	105	105
14 Jambon	-	-	93	93
15 Badegan	-	-	64	64
16 Sampung	-	-	58	58
17 Sukorejo	-	-	113	113
18 Ponorogo	-	-	67	67
19 Babadan	-	-	100	100
20 Jenangan	-	-	129	129
21 Ngebel	-	-	165	165
<b>Kabupaten Ponorogo</b>	-	-	<b>1 789</b>	<b>1 789</b>

Catatan/Note:

Sumber/Source: ... Dinas Pertanian, Ketahanan Pangan dan Perikanan / Agriculture, Food Security and Fishery Services

Tabel  
Table 5.5.2

**Produksi Perikanan Tangkap di Perairan Umum Menurut Jenis Budidaya dan Kecamatan (ton) di Kabupaten Ponorogo, 2021**  
*Production of Inland Open Water Capture Fisheries by Subdistrict (ton) in Ponorogo Regency, 2021*

Kecamatan Subdistrict	Budidaya Laut Marine Cultivation	Tambak Brackish Water Pond	Kolam Fresh Water Pond	Jumlah Total
(1)	(2)	(3)	(4)	(5)
1 Ngrayun	-	-	3,14	3,14
2 Slahung	-	-	46,74	46,74
3 Bungkal	-	-	114,64	114,64
4 Sambit	-	-	51,29	51,29
5 Sawoo	-	-	25,93	25,93
6 Sooko	-	-	22,48	22,48
7 Pudak	-	-	7,59	7,59
8 Pulung	-	-	68,01	68,01
9 Mlarak	-	-	77,01	77,01
10 Siman	-	-	87,57	87,57
11 Jetis	-	-	66,30	66,30
12 Balong	-	-	98,76	98,76
13 Kauman	-	-	216,68	216,68
14 Jambon	-	-	41,42	41,42
15 Badegan	-	-	33,65	33,65
16 Sampung	-	-	89,84	89,84
17 Sukorejo	-	-	77,53	77,53
18 Ponorogo	-	-	118,13	118,13
19 Babadan	-	-	203,14	203,14
20 Jenangan	-	-	324,26	324,26
21 Ngebel	-	-	25,46	25,46
<b>Kabupaten Ponorogo</b>	-	-	<b>1 799,55</b>	<b>1 799,55</b>

Catatan/Note:

Sumber/Source:

...

Dinas Pertanian, Ketahanan Pangan dan Perikanan / Agriculture, Food Security and Fishery Services



Tabel  
Table 5.5.3

**Nilai Produksi Perikanan Tangkap di Perairan Umum Menurut Jenis Budidaya dan Kecamatan di Kabupaten Ponorogo (000 rupiah), 2021**  
***Production Value of Inland Open Water Capture Fisheries by Location and Subdistrict (thousand rupiahs) in Ponorogo Regency (000 rupiah), 2021***

Kecamatan Subdistrict	Budidaya Laut Marine Cultivation	Tambak Brackish Water Pond	Kolam Fresh Water Pond	Jumlah Total
(1)	(2)	(3)	(4)	(5)
1 Ngrayun	-	-	228 963	228 963
2 Slahung	-	-	963 289	963 289
3 Bungkal	-	-	2 500 512	2 500 512
4 Sambit	-	-	1 085 897	1 085 897
5 Sawoo	-	-	624 180	624 180
6 Sooko	-	-	610 974	610 974
7 Puduk	-	-	317 181	317 181
8 Pulung	-	-	1 471 150	1 471 150
9 Mlarak	-	-	1 556 955	1 556 955
10 Siman	-	-	1 709 399	1 709 399
11 Jetis	-	-	1 292 349	1 292 349
12 Balong	-	-	1 882 958	1 882 958
13 Kauman	-	-	3 681 933	3 681 933
14 Jambon	-	-	872 527	872 527
15 Badegan	-	-	770 680	770 680
16 Sampung	-	-	2 123 023	2 123 023
17 Sukorejo	-	-	1 489 597	1 489 597
18 Ponorogo	-	-	2 150 788	2 150 788
19 Babadan	-	-	1 758 545	1 758 545
20 Jenangan	-	-	3 689 845	3 689 845
21 Ngebel	-	-	759 757	759 757
<b>Kabupaten Ponorogo</b>	-	-	<b>31 540 503</b>	<b>31 540 503</b>

Catatan/Note:

...

Sumber/Source:

Dinas Pertanian, Ketahanan Pangan dan Perikanan / Agriculture, Food Security and Fishery Services

Tabel  
Table 5.5.4

**Produksi Perikanan Tangkap Menurut Jenis Penangkapan dan Kecamatan (ton) di Kabupaten Ponorogo, 2020 dan 2021**

*Production of Fish Capture by Type of Captures Subsector and Subdistrict (ton) in Ponorogo Regency, 2020 and 2021*

Kecamatan Subdistrict	Perikanan Laut Marine Fisheries		Perairan Umum Inland Water		Jumlah Total	
	2020	2021	2020	2021	2020	2021
(1)	(2)	(3)	(4)	(5)	(6)	(7)
1 Ngrayun	-	-	-	-	-	-
2 Slahung	-	-	-	-	-	-
3 Bungkal	-	-	-	-	-	-
4 Sambit	-	-	-	-	-	-
5 Sawoo	-	-	-	-	-	-
6 Sooko	-	-	-	-	-	-
7 Puduk	-	-	-	-	-	-
8 Pulung	-	-	-	-	-	-
9 Mlarak	-	-	-	-	-	-
10 Siman	-	-	-	-	-	-
11 Jetis	-	-	-	-	-	-
12 Balong	-	-	7,23	9,92	7,23	9,92
13 Kauman	-	-	-	-	-	-
14 Jambon	-	-	-	-	-	-
15 Badegan	-	-	5,36	7,81	5,36	7,81
16 Sampung	-	-	-	-	-	-
17 Sukorejo	-	-	-	-	-	-
18 Ponorogo	-	-	10,59	13,50	10,59	13,50
19 Babadan	-	-	-	-	-	-
20 Jenangan	-	-	-	-	-	-
21 Ngebel	-	-	15,42	17,87	15,42	17,87
<b>Kabupaten Ponorogo</b>	<b>-</b>	<b>-</b>	<b>38,60</b>	<b>49,10</b>	<b>38,60</b>	<b>49,10</b>

Catatan/Note:

Sumber/Source:

...

Dinas Pertanian, Ketahanan Pangan dan Perikanan / Agriculture, Food Security and Fishery Services

Tabel  
Table 5.5.5

**Nilai Produksi Perikanan Tangkap Menurut Jenis Penangkapan dan Kecamatan di Kabupaten Ponorogo (000 rupiah), 2020 dan 2021**  
**Production Value of Fish Capture by Type of Captures Subsector and Subdistrict (thousand rupiahs) in Ponorogo Regency (000 rupiah), 2020 and 2021**

Kecamatan Subdistrict	Nilai Perikanan Laut Marine Fisheries Values		Nilai Perairan Umum Inland Water Values		Jumlah Nilai Total Values	
	2020	2021	2020	2021	2020	2021
(1)	(2)	(3)	(4)	(5)	(6)	(7)
1 Ngrayun	-	-	-	-	-	-
2 Slahung	-	-	-	-	-	-
3 Bungkal	-	-	-	-	-	-
4 Sambit	-	-	-	-	-	-
5 Sawoo	-	-	-	-	-	-
6 Sooko	-	-	-	-	-	-
7 Puduk	-	-	-	-	-	-
8 Pulung	-	-	-	-	-	-
9 Mlarak	-	-	-	-	-	-
10 Siman	-	-	-	-	-	-
11 Jetis	-	-	-	-	-	-
12 Balong	-	-	238 590	327 360	238 590	327 360
13 Kauman	-	-	-	-	-	-
14 Jambon	-	-	-	-	-	-
15 Badegan	-	-	176 880	257 730	176 880	257 730
16 Sampung	-	-	-	-	-	-
17 Sukorejo	-	-	-	-	-	-
18 Ponorogo	-	-	349 470	445 500	349 470	445 500
19 Babadan	-	-	-	-	-	-
20 Jenangan	-	-	-	-	-	-
21 Ngebel	-	-	508 860	589 710	508 860	508 860
<b>Kabupaten Ponorogo</b>	<b>-</b>	<b>-</b>	<b>1 273 800</b>	<b>1 620 300</b>	<b>1 273 800</b>	<b>1 620 300</b>

Catatan/Note:

...

Sumber/Source:

Dinas Pertanian, Ketahanan Pangan dan Perikanan / Agriculture, Food Security and Fishery Services



# INDUSTRI, PERTAMBANGAN, DAN ENERGI

# 6

*Industry, Mining, and Energy*

## Pelanggan Listrik Akhir Tahun 2021



## Air Bersih Tahun 2021



4.267.748 m<sup>3</sup>  
air disalurkan



14,328 Miliar Rupiah  
nilai

2022



BADAN PUSAT STATISTIK  
KABUPATEN PONOROGO



**PENJELASAN TEKNIS**

1. Pelanggan adalah individu atau kelompok, baik rumah tangga, perusahaan atau institusi non profit yang membeli air bersih dari perusahaan air bersih.
2. Air disalurkan adalah volume air bersih dari perusahaan air bersih.

**TECHNICAL NOTES**

1. *Customers are individuals or groups, whether household, company or non-profit institutions that buy water supply from water supply establishment.*
2. *Distributed water is the volume of water supply from water supply establishment.*

<https://ponorogokab.bps.go.id/>

**ULASAN**

Pelanggan listrik di Kabupaten Ponorogo mayoritas dimiliki oleh kategori rumah tangga, rata-rata bulanan mencapai 256.597 pelanggan (84,21 persen) di tahun 2021, kemudian diikuti oleh kategori industri (7,93 persen) dan kategori usaha (3,91 persen).

Jumlah air bersih yang disalurkan oleh PDAM Kabupaten Ponorogo di tahun 2021 mencapai 4.267.748 m<sup>3</sup> senilai Rp14.328.686.950,-.

**DESCRIPTION**

*The majority of electricity customers in Ponorogo Regency are owned by the household, monthly average reached 256.597 customers (84,21 percent) in 2021, followed by the industrial category (7,93 percent) and business category (3,91 percent).*


*The amount of clean water supplied by the Ponorogo Regency PDAM in 2021 reached 4.267.748 m<sup>3</sup> worth Rp14.328.686.950,-.*

<https://ponorogokab.go.id>



Gambar 6.1  
Figures

**Jumlah Pelanggan Listrik Menurut Kategori di Kabupaten Ponorogo, 2021**  
*Number of Electricity Customers by Category in Ponorogo Regency, 2021*



Sumber/Source : PT. PLN Persero Area Ponorogo/ State Electricity Company Office Ponorogo Area

Gambar  
Figures 6.2

**Jumlah Air yang Disalurkan Per Tiga Bulan di Kabupaten Ponorogo (m<sup>3</sup>), 2021**  
*Number of Distributed Water by Three Month in Ponorogo Regency (m<sup>3</sup>), 2021*



Sumber/Source : PT. PLN Persero Area Ponorogo/  
State Electricity Company Office Ponorogo Area

**Tabel** 6.1  
**Table**

**Daya Terpasang, Jumlah Pelanggan, Produksi, dan Harga Penjualan PT. PLN(Persero) Menurut Bulan di Kabupaten Ponorogo, 2021**  
**Installed Electricity Power, Customers, Production, and Subsidized Sales Prices of PT. PLN (Persero) by Month in Ponorogo Regency, 2021**

Bulan Month	Daya Terpasang Installed Electricity Power (KVA)	Jumlah Pelanggan Consumers	Listrik Terjual Electricity Sold (KWh)	Nilai Penjualan Sales Value (Rp)
(1)	(2)	(3)	(4)	(5)
Januari /January	309 955	292 888	35 485 160	25 153 260 380
Pebruari /February	311 895	293 319	27 972 130	20 230 599 222
Maret /March	314 815	294 477	31 699 424	25 359 958 848
April /April	318 823	296 526	30 757 204	26 465 589 637
Mei /May	320 746	297 048	33 797 833	28 917 445 967
Juni /June	323 643	298 273	31 842 436	27 469 054 106
Juli /July	325 930	299 491	32 187 616	27 604 936 559
Agustus /August	328 163	300 532	33 895 755	29 151 908 360
September/September	330 266	301 427	34 385 976	29 747 178 426
Oktober /October	333 162	302 440	36 317 134	30 943 416 355
Nopember/November	336 387	303 693	32 278 416	27 095 487 165
Desember/December	337 591	304 699	33 260 462	30 587 617 966
<b>Kabupaten Ponorogo</b>			<b>393 879 546</b>	<b>328 726 452 991</b>

Lanjutan Tabel/*Continued Table 6.1*

Bulan Month	Produksi Listrik Electricity Production (KWh)	Harga Penjualan Tersubsidi Own Used (KWh)
(1)	(6)	(7)
Januari/January	35 485 160	25 153 260 380
Februari/February	27 972 130	20 230 599 222
Maret/March	31 699 424	25 359 958 848
April/April	30 757 204	26 465 589 637
Mei/May	33 797 833	28 917 445 967
Juni/June	31 842 436	27 469 054 106
Juli/July	32 187 616	27 604 936 559
Agustus/August	33 895 755	29 151 908 360
September/September	34 385 976	29 747 178 426
Oktober/October	36 317 134	30 943 416 355
November/November	32 278 416	27 095 487 165
Desember/December	33 260 462	30 587 617 966

Catatan/Note: -- Harga penjualan keseluruhan tarif subsidi & non subsidi, bukan yg subsidi saja  
 Sumber/Source: PT. PLN Persero Area Ponorogo/ State Electricity Company Office Ponorogo Area

**Tabel**  
**Table** 6.2**Jumlah Pelanggan Listrik Menurut Kategori dan Bulan di Kabupaten Ponorogo, 2021**  
**Number of Electricity Customers by Category and Month in Ponorogo Regency, 2021**

Bulan Month	Rumah Tangga (Tarif R) Household	Industri (Tarif I) Industry	Usaha (Tarif B) Company	Sosial/ PJU (Tarif S) Social/ GLR	Gedung/ Kantor (Tarif P) Office	Jumlah Total
(1)	(2)	(3)	(4)	(5)	(6)	(7)
Januari /January	251 270	20 051	10 123	9 160	2 284	292 888
Pebruari /February	251 487	20 161	10 186	9 184	2 301	293 319
Maret /March	252 109	20 610	10 215	9 224	2 319	294 477
April /April	253 157	21 200	10 537	9 296	2 336	296 526
Mei /May	253 325	21 411	10 657	9 318	2 337	297 048
Juni /June	253 954	21 810	10 822	9 343	2 344	298 273
Juli /July	254 523	22 232	11 002	9 308	2 426	299 491
Agustus /August	254 895	22 669	11 192	9 327	2 449	300 532
September /September	255 265	23 017	11 335	9 349	2 461	301 427
Oktober /October	255 593	23 473	11 524	9 377	2 473	302 440
Nopember /November	256 161	23 893	11 724	9 433	2 482	303 693
Desember /December	256 597	24 170	11 914	9 489	2 529	304 699

Catatan/Note: ...  
 Sumber/Source: PT. PLN Persero Area Ponorogo/ State Electricity Company Office Ponorogo Area

**Tabel**  
**Table 6.3****Jumlah Pelanggan dan Air yang Disalurkan Menurut Tipe Penggunaan di Kabupaten Ponorogo, 2021**  
**Number of Customers and Distributed Water by Type of Use in Ponorogo Regency, 2021**

<b>Tipe Penggunaan</b> <i>Type of Use</i>	<b>Pelanggan</b> <i>Number of Customers</i>	<b>Air Disalurkan</b> <i>Distributed Water</i> <b>(m<sup>3</sup>)</b>	<b>Nilai</b> <i>Value</i> <b>(Rp)</b>
<b>(1)</b>	<b>(2)</b>	<b>(3)</b>	<b>(4)</b>
Sosial	116	46 863	89 843 200
Rumah Tangga	22 824	3 997 463	13 547 868 300
Instansi Pemerintah	189	58 260	216 333 100
Niaga	44	22 493	83 490 600
Industri	-	-	-
Khusus	470	142 669	391 151 750
<b>Kabupaten Ponorogo</b>	<b>23 643</b>	<b>4 267 748</b>	<b>14 328 686 950</b>

Catatan/Note: ...  
 Sumber/Source: Perusahaan Daerah Air Minum (PDAM) Ponorogo/ Regional Water Company

**Tabel**  
**Table 6.4****Jumlah Air yang Disalurkan dan Nilai Per Triwulan di Kabupaten Ponorogo, 2021**  
**Number of Distributed Water and Value by Three Month in Ponorogo Regency, 2021**

<b>Tiga Bulan Three Month</b>	<b>Air Disalurkan Distributed Water (m<sup>3</sup>)</b>	<b>Nilai Value (Rp)</b>
<b>(1)</b>	<b>(2)</b>	<b>(3)</b>
Januari - Maret / January-March	1 009 765	3 424 130 750
April-Juni/ April-June	1 089 939	3 649 538 200
Juli-September/ July-September	1 086 418	3 625 887 250
Oktober-Desember/ October-December	1 081 626	3 629 130 750
<b>Kabupaten Ponorogo</b>	<b>4 267 748</b>	<b>14 328 686 950</b>

Catatan/Note: ...  
 Sumber/Source: : Perusahaan Daerah Air Minum ( PDAM ) Ponorogo/ Regional Water Company

**Tabel**  
**Table 6.5**

**Jumlah Sambungan Rumah Aktif, Sosial Umum Aktif dan Sambungan Terpasang Menurut Kecamatan di Kabupaten Ponorogo, 2021**  
**Number of House Connections for Water Supply, General Social and Installed Connection Served by Subdistrict in Ponorogo Regency, 2021**

Kecamatan Subdistrict	Sambungan Rumah Aktif House Connection	Sosial Umum Aktif General Social	Sambungan Terpasang Installed Connection
(1)	(2)	(3)	(4)
1 Ngrayun	-	-	-
2 Slahung	327	0	380
3 Bungkal	323	1	341
4 Sambit	-	-	-
5 Sawoo	539	0	612
6 Sooko	924	2	1063
7 Puduk	-	-	-
8 Pulung	3 113	23	3 610
9 Mlarak	2 024	3	2 150
10 Siman	-	-	-
11 Jetis	265	1	267
12 Balong	890	4	940
13 Kauman	1 406	2	1 887
14 Jambon	-	-	-
15 Badegan	1 238	4	1 320
16 Sampung	1 140	13	1 403
17 Sukorejo	-	-	-
18 Ponorogo	7 255	7	11 576
19 Babadan	866	4	1 010
20 Jenangan	3 217	52	3 630
21 Ngebel	-	-	-
<b>Kabupaten Ponorogo</b>	<b>23 527</b>	<b>116</b>	<b>30 189</b>

Catatan/Note: ...  
Sumber/Source: Perusahaan Daerah Air Minum ( PDAM ) Ponorogo/ Regional Water Company



# PARIWISATA

*Tourism*

# 7

Hotel/ penginapan di Kabupaten Ponorogo tahun 2021 tersebar di 5 kecamatan yaitu Ponorogo, Mlarak, Siman, Babadan, dan Ngebel



Hotel

**18** unit



Penginapan

**40** unit

Hotel dan penginapan terbanyak (**37** unit) berada di Kecamatan Ngebel

2022



BADAN PUSAT STATISTIK  
KABUPATEN PONOROGO



**PENJELASAN TEKNIS**

1. Wisatawan mancanegara (wisman) ialah setiap pengunjung yang mengunjungi suatu negara di luar tempat tinggalnya, didorong oleh satu atau beberapa keperluan tanpa bermaksud memperoleh penghasilan di tempat yang dikunjungi dan lamanya kunjungan tersebut tidak lebih dari satu tahun (12 bulan). Definisi ini mencakup 2 (dua) kategori wisatawan mancanegara, yaitu :
  - a. Wisatawan (turis) ialah setiap pengunjung seperti definisi di atas yang tinggal paling sedikit 24 jam, akan tetapi tidak lebih dari 1 (satu) tahun di tempat yang dikunjungi, dengan maksud antara lain: berlibur, rekreasi, olah raga, bisnis, menghadiri pertemuan, studi, dan kunjungan dengan alasan kesehatan.
  - b. Excursionist ialah setiap pengunjung seperti definisi di atas yang tinggal kurang dari 24 jam di tempat yang dikunjungi (termasuk "Cruise passengers"). Cruise Passengers ialah setiap pengunjung yang tiba di suatu negara di mana mereka tidak menginap di akomodasi yang tersedia di negara tersebut, misalnya dengan kapal laut.

**TECHNICAL NOTES**

1. *An International Visitor is any person visiting a country other than his usual place of residence for any reason other than for earning income in the country visited, and the length of stay is no more than one year (12 months). This definition covers two categories of foreign visitors, namely:*
  - a. *"Tourist" is any visitor staying for at least 24 hours, but no more than one year, in the country visited, with the intention of visiting, and for any of these purposes: Pleasure, recreation and sports, Business, visiting friends and relatives, missions, attending meetings, conferences, visit for health reasons and study.*
  - b. *"Excursionist" is any visitor staying less than 24 hours in the country visited including, "Cruise Passengers"; i.e. visitors arriving in a country without staying in any accommodation available in the visited country.*

2. Rata-rata lama tinggal adalah rata-rata waktu tinggal wisatawan mancanegara di Indonesia untuk satu kali kunjungan.
  3. Usaha penyediaan akomodasi adalah usaha yang menyediakan pelayanan penginapan yang dapat dilengkapi dengan pelayanan pariwisata lainnya. Usaha penyediaan akomodasi dapat berupa hotel, vila, pondok wisata, bumi perkemahan, persinggahan karavan, dan akomodasi lainnya yang digunakan untuk tujuan pariwisata.
  4. Hotel adalah penyediaan akomodasi secara harian berupa kamar-kamar di dalam satu bangunan yang dapat dilengkapi dengan jasa pelayanan makan dan minum, kegiatan hiburan dan atau fasilitas lainnya. Hotel terdiri dari hotel berbintang dan hotel non- bintang.
  5. Hotel bintang adalah usaha penyediaan jasa pelayanan penginapan, makan minum serta jasa lainnya bagi umum dengan menggunakan sebagian atau seluruh bangunan. Usaha ini dikelola secara komersial serta memenuhi ketentuan persyaratan sebagai hotel bintang (termasuk berlian) yang ditetapkan dalam surat keputusan instansi yang membinanya. Misalnya hotel
2. *Average length of stay is the average stay duration of foreign visitor in Indonesia for one trip.*
  3. *The business of providing accommodation is a business that provides specialty services that can be equipped with other tourism services. It includes hotel, villa, cottage, camping, caravan stop, and other accommodation that are used for tourism purposes.*
  4. *Hotel is a daily supply of accommodation rooms within a building which can be equipped with eating and drinking services, entertainment activities and/or other facilities. Hotel consists of a classified hotel and a non-classified hotel.*
  5. *A star hotel is the business of providing an accommodation, eating and drinking as well as other services for the public by using a building or a part of a building. It is managed commercially and meets specified requirements as a star hotel (including diamonds) set forth in the decree of fostering agency. For example, five star hotel, four star hotel, and so on.*

bintang lima, hotel bintang empat dan seterusnya.

- |   |   |
|---|---|
| <p>6. Tingkat penghunian kamar hotel adalah persentase banyaknya malam kamar yang dihuni terhadap banyaknya malam kamar yang tersedia.</p>  | <p>6. <i>Room occupancy rate is the number of room-nights occupied divided by the number of room-nights available, multiplied by 100 percent.</i></p>   |
| <p>7. Rata-rata lamanya tamu menginap adalah banyaknya malam tempat tidur yang terpakai (malam tamu) dengan banyaknya tamu yang menginap di hotel atau akomodasi lainnya.</p>   | <p>7. <i>Average length of stay is the number of bed-nights used (guest night) divided by the number of guests coming to spend the night at the accommodation</i></p>   |
| <p>8. Rumah makan/ restoran adalah usaha jasa penyediaan makanan dan minuman untuk dikonsumsi di tempat usahanya yang bertempat di sebagian atau seluruh bangunan tetap (tidak berpindah-pindah), yang menyajikan makanan dan minuman di tempat usahanya.</p> | <p>8. <i>A restaurant is a service business that provides food and beverage for consumption at its place of business, which is located in part or all of a permanent (non-moving) building, which serves food and beverages in its place of business.</i></p> |

**ULASAN**

Kabupaten Ponorogo memiliki obyek wisata alami dan buatan yang tersebar di 21 kecamatan. Untuk mendukung daya tarik wisatawan, terdapat fasilitas akomodasi (seperti hotel, penginapan, dan villa), serta fasilitas penyedia makanan dan minuman (warung makan/ restoran).

Fasilitas akomodasi di kabupaten Ponorogo tahun 2021 tersebar di 5 kecamatan yaitu Kecamatan Ngebel (63,79 persen), Ponorogo (27,59 persen), Siman (5,17 persen), Mlarak (1,72 persen), dan Babadan (1,72 persen). Sedangkan fasilitas penyedia makanan dan minuman tersebar di 8 kecamatan antara lain Kecamatan Bungkal, Pulung, Mlarak, Siman, Sampung, Ponorogo, Babadan, dan Ngebel.

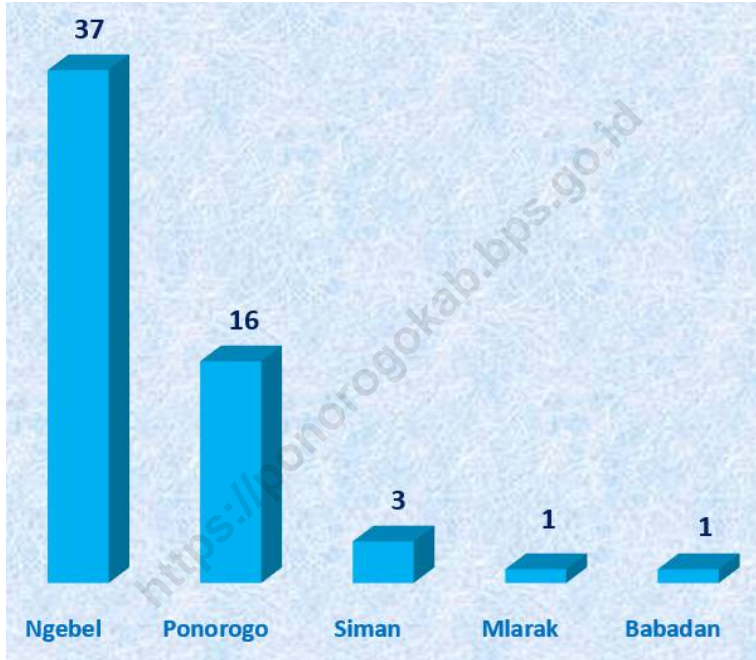
**DESCRIPTION**

*Ponorogo Regency has natural and artificial tourism objects spread across 21 subdistricts. To support tourist attraction, there are accommodation facilities (such as hotels, inns and villas), as well as food and beverage facilities (food stalls / restaurants).*

*Accommodation facilities in Ponorogo Regency 2021 are spread across 5 sub-districts, namely Ngebel (63,16 percent), Ponorogo (28,07 percent), Siman (5,26 percent), Mlarak (1,75 percent), and Babadan (1,75 percent) subdistricts. Meanwhile, food and beverage facilities are spread across 8 sub-districts, including Bungkal, Pulung, Mlarak, Siman, Sampung, Ponorogo, Babadan, and Ngebel subdistricts.*

Gambar 7.1  
Figures

**Jumlah Akomodasi Hotel dan Penginapan Menurut Kecamatan di Kabupaten Ponorogo (%), 2021**  
*The Number of Hotel and Inn Accomodations by Subdistrict in Ponorogo Regency (%), 2021*



Sumber/Source: BPS / Statistics

Tabel  
Table 7.1**Hotel/Losmen di Kabupaten Ponorogo, 2021**  
**Hotel Accomodations in Ponorogo Regency, 2021**

No. No.	Nama Hotel/ Losmen Name of Hotel	Alamat Address	Jumlah Kamar Rooms	Tipe Type
(1)	(2)	(3)	(4)	(5)
1.	Amaris Hotel	Jl. Ir. Juanda No.19, Kec.Ponorogo	79	Bintang 2
2.	Dirgahayu Hotel	Jl. Soekarno Hatta No. 315, Kec.Ponorogo	19	Non Bintang
3.	Gajah Mada Hotel	Jl. Gajah Mada No. 56, Kec.Ponorogo	43	Non Bintang
4.	Galaxy Hotel	Jl. Arif Rahman Hakim, Kec.Ponorogo	42	Non Bintang
5.	Gembira Hotel	Jl. Gajah Mada No. 4, Kec.Ponorogo	18	Non Bintang
6.	Indonesia Hotel	Jl. Soekarno Hatta No. 206, Kec.Ponorogo	14	Non Bintang
7.	Kencana Dewi 2 Hotel	Jl. Ir H. Juanda No. 13, Kec.Ponorogoo	31	Non Bintang
8.	Kencana Dewi Hotel	Jl. Diponegoro No. 40 Lingkr Krajan, Kec.Ponorogo	30	Non Bintang
9.	Larasati Hotel*	Jl. Basuki Rachmad No. 14, Kec.Ponorogo	15	Non Bintang
10.	Latiban Hotel	Jl. Kh Ahmad Dahlan No. 62, Kec.Ponorogo	24	Non Bintang
11.	Maesa Hotel	Jl. Kh Ahmad Dahlan No 82a, Bangunsari, Kec.Ponorogo	32	Non Bintang
12.	Mutiara Hotel	Jl. Mt Haryono, Kel. Jingglong Kec Ponorogo	39	Non Bintang
13.	Pantes Hotel	Jl. Diponegoro No. 85, Kec.Ponorogo	16	Non Bintang
14.	Ponorogo Permai Hotel	Jl. Aloon-Aloon Selatan No. 1, Pakunden, Kec.Ponorogo	50	Non Bintang
15.	SAA Nuansa Graha Hotel	Jl. Sultan Agung No. 4, Bangunsari, Kec.Ponorogo	24	Non Bintang
16.	Sankita Hotel	Jl. Raya Ponorogo-Pacitan No.9 Madusari, Kec.Siman	27	Non Bintang
17.	Sentrum Hotel	Jl. Soekarno Hatta No. 12, Kec.Ponorogo	20	Non Bintang
18.	Unida Hotel	Jl. Raya Siman, Dsn I, Demangan, Kec. Siman	20	Non Bintang

Catatan/Note: \*) Tutup Sementara  
Sumber/Source: BPS / Statistics



Tabel  
Table 7.2

**Penginapan di Kabupaten Ponorogo, 2021**  
**Inn Accomodations in Ponorogo Regency, 2021**

No. No.	Nama Hotel/ Losmen Name of Hotel	Alamat Address	Jumlah Kamar Rooms
(1)	(2)	(3)	(4)
1.	Arjuna Penginapan	RT.02 RW.01 Dukuh Nglingi, Kec.Ngebel	7
2.	Bimo Penginapan	Dukuh Nglingi Ngebel RT.02/02, Kec.Ngebel	5
3.	Boshe Penginapan	Jl. Telaga Ds Ngebel RT I RW I, Kec.Ngebel	8
4.	Bougenville Penginapan	RT01/RW01 Dukuh Krajan, Kec.Ngebel	10
5.	Bukit Daun I Penginapan	Dukuh Krajan RT.02 RW.02 Gondowido, Kec.Ngebel	6
6.	Bukit Daun II Penginapan	RT.2 RW.2 Krajan, Gondowido, Kec.Ngebel	8
7.	Bukit Daun 3 Penginapan	Kecamatan Ngebel	
8.	Cahaya Penginapan	RT01 RW01 Dukuh Krajan Gondowido, Kec.Ngebel	6
9.	Darussalam Wisma	Jl. Jakarta Desa Gontor Kec. Mlarak	46
10.	Dewi Penginapan	Ds Gondowindo Krajan RT 01 RW 02, Kec.Ngebel	6
11.	Dewi Songgolangit Pesanggrahan	Dukuh Nglingi, Kec.Ngebel	7
12.	Dua Berlian Penginapan	Dukuh Krajan RT2/2 Gondowido, Ngebel	9
13.	Griya Larasati villa*	RT 2 RW 1 Dusun Nglingi, Desa Ngebel, Kec Ngebel	5
14.	Harmoni Penginapan	Dkh Nglingi RT 02 RW 02 Ngebel , Kec.Ngebel	6
15.	Idaman Penginapan	RT 2 RW 2 Dusun Nglingi Desa Ngebel Kec Ngebel	6
16.	Arjuna 2 Penginapan	RT.02 RW.01 Dk Nglingi, Ngebel, Kec.Ngebel	6
17.	Naga Mas Penginapan	Krajan RT 02/RW 01 Gondowido, Kec.Ngebel	8
18.	Ndalem Katong Guest House	Jl. Batoro Katong 134 Babadan	18
19.	Ngebel Indah Penginapan	Dkh Nglingi Ngebel RT 01 RW 02, Kec.Ngebel	14
20.	Nirwana Penginapan	Dkh Banyulehgo RT.02 RW.02, Kec.Ngebel	20
21.	Palapa Penginapan	Dukuh Krajan Ds. Gondowido RT02 RW01, Kec. Ngebel	10

Lanjutan Tabel/*Continued Table 7.2*

No. No.	Nama Hotel/ Losmen Name of Hotel	Alamat Address	Jumlah Kamar Rooms
(1)	(2)	(3)	(4)
22.	Pawon Dngok Penginapan	Jl. Ponorogo-Pacitan No.18, Kec.Siman	15
23.	Puspa Indah Penginapan	Nglingi RT01/RW01, Kec.Ngebel	11
24.	Putri Asih Penginapan	Dkh Nglingi RT01/RW01 Ds Ngebel, Kec.Ngebel	19
25.	Putri Asih 2 Penginapan	Dkh Nglingi Ds Ngebel, Kec.Ngebel	4
26.	Putri Salju Penginapan	RT.02 RW.01 Dukuh Krajan, Kec.Ngebel	11
27.	Putri Vinata Sari Penginapan	Jl. Raya Ngebel RT.02 RW.01 Ds Wagir Lor Dkh Bunga, Kec.Ngebel	19
28.	Rama Penginapan	Nglingi Desa Ngebel RT.02 RW.01, Kec.Ngebel	6
29.	Sanggarani Penginapan	Dk Mbentis Desa Wagir Lor, Kec.Ngebel	8
30.	Sekar Djati Penginapan	Dkh. Nglingi RT01/RW01 Ds Ngebel, Kec.Ngebel	10
31.	Sri Kencono Penginapan	Dkh Sahang RT 01 RW 01 , Kec.Ngebel	12
32.	Sri Kresna Penginapan	Semenok Ngebel, Kec.Ngebel	12
33.	Srikandi 1 Penginapan	Dukuh Nglingi RT 01/RW 01, Kec.Ngebel	15
34.	Tempat Istirahat Family	RT 02 RW 02 Dukuh Nglingi, Kec.Ngebel	15
35.	Tiga Rasa Penginapan	Dukuh Pucuk, Kec.Ngebel	6
36.	Tlogo Rejo 1 Penginapan	Ds Gondowido RT 01/RW 01, Kec.Ngebel	27
37.	Tlogo Rejo 2 Penginapan	Dukuh Krajan, Kec.Ngebel	15
38.	Tlogo Rejo 3 Penginapan	Dukuh Nglingi RT 01/RW 01, Kec.Ngebel	20
39.	Nawang Wulan Villa*	Dkh Krajan RT02 RW01 Gondowido, Kec.Ngebel	4
40.	Wilis Baru Indah Penginapan	Dsn. Nglingi RT 02/RW 02, Kec.Ngebel	5

Catatan/Note: \*) Tutup Sementara  
 Sumber/Source: BPS / Statistics

Tabel  
Table 7.3

**Jumlah Akomodasi Hotel dan Penginapan Menurut Kecamatan di Kabupaten Ponorogo, 2020-2021**  
**Number of Hotel and Inn Accomodations by Subdistrict in Ponorogo Regency, 2020-2021**

Kecamatan Subdistrict	2020	2021
(1)	(2)	(3)
1 Ngrayun	-	-
2 Slahung	-	-
3 Bungkal	-	-
4 Sambit	-	-
5 Sawoo	-	-
6 Sooko	-	-
7 Puduk	-	-
8 Pulung	-	-
9 Mlarak	1	1
10 Siman	3	3
11 Jetis	-	-
12 Balong	-	-
13 Kauman	-	-
14 Jambon	-	-
15 Badegan	-	-
16 Sampung	-	-
17 Sukorejo	-	-
18 Ponorogo	16	16
19 Babadan	1	1
20 Jenangan	-	-
21 Ngebel	36	37
<b>Kabupaten Ponorogo</b>	<b>57</b>	<b>58</b>

Catatan/Note: -  
 Sumber/Source: BPS / Statistics

Tabel  
Table 7.4

**Jumlah Akomodasi Hotel Menurut Kecamatan di Kabupaten Ponorogo, 2021**  
**Number of Hotel Accomodation by Subdistrict in Ponorogo Regency, 2021**

Kecamatan Subdistrict	Hotel Hotel	Kamar Room	Tempat Tidur Beds
(1)	(2)	(3)	(4)
1 Ngrayun	-	-	-
2 Slahung	-	-	-
3 Bungkal	-	-	-
4 Sambit	-	-	-
5 Sawoo	-	-	-
6 Sooko	-	-	-
7 Puduk	-	-	-
8 Pulung	-	-	-
9 Mlarak	-	-	-
10 Siman	1	20	20
11 Jetis	-	-	-
12 Balong	-	-	-
13 Kauman	-	-	-
14 Jambon	-	-	-
15 Badegan	-	-	-
16 Sampung	-	-	-
17 Sukorejo	-	-	-
18 Ponorogo	21	597	597
19 Babadan	-	-	-
20 Jenangan	-	-	-
21 Ngebel	26	289	289
<b>Kabupaten Ponorogo</b>	<b>48</b>	<b>906</b>	<b>906</b>

Catatan/Note:

-

Sumber/Source:

Dinas Kebudayaan, Pariwisata, Pemuda dan Olahraga / Culture, Tourism, Youth and Sports Services

Tabel  
Table 7.5

**Jumlah Rumah Makan/Restoran<sup>1</sup> Menurut Kecamatan di Kabupaten Ponorogo, 2021**  
**Number of Restaurants<sup>1</sup> by Subdistrict in Ponorogo Regency, 2021**

Kecamatan Subdistrict	2021
(1)	(2)
1 Ngrayun	-
2 Slahung	1
3 Bungkal	1
4 Sambit	-
5 Sawoo	1
6 Sooko	-
7 Puduk	-
8 Pulung	-
9 Mlarak	3
10 Siman	3
11 Jetis	-
12 Balong	-
13 Kauman	-
14 Jambon	-
15 Badegan	-
16 Sampung	2
17 Sukorejo	-
18 Ponorogo	14
19 Babadan	3
20 Jenangan	-
21 Ngebel	11
<b>Kabupaten Ponorogo</b>	<b>39</b>

Catatan/Note:  
Sumber/Source:

<sup>1</sup> Berada di bawah binaan Dinas Kebudayaan Pariwisata, Pemuda dan Olahraga/ under the guidance of Culture, Tourism, Youth and Sport Services  
 Dinas Kebudayaan Pariwisata, Pemuda dan Olahraga/Culture, Tourism, Youth and Sport Services

Tabel  
Table 7.6

**Jumlah Wisatawan Mancanegara dan Domestik di  
Kabupaten Ponorogo, 2017 – 2021**  
*Number of International and Domestic Visitors in Ponorogo  
Regency, 2017 – 2021*

Tahun Year	Wisatawan Visitors		Jumlah Total
	M mancanegara International	Domestik Domestic	
(1)	(2)	(3)	(4)
2017	320	336 475	336 795
2018	347	538 305	538 652
2019	259	1 122 804	1 123 063
2020	0	448 037	448 037
2021	0	161 758	161 758

Catatan/Note:  
Sumber/Source:

Jumlah wisatawan mancanegara tidak ada yang berkunjung di Kabupaten Ponorogo tahun 2020-2021 karena terkena dampak covid-19  
Dinas Kebudayaan Pariwisata, Pemuda dan Olahraga/Culture, Tourism, Youth and Sport Services

Tabel  
Table 7.7

**Jumlah Pengunjung dan Tenaga Kerja Obyek Wisata di Kabupaten Ponorogo, 2021**  
**Number of Attraction Visitors and Employee in Ponorogo Regency, 2021**

Nama Objek Wisata <i>Attraction</i>	2021	
	Jumlah Pengunjung Visitors	Tenaga Kerja Employee
(1)	(2)	(3)
TELAGA NGBEL	74 776	33
TAMAN WISATA NGENBAG	977	10
MAKAM BATORO KATONG	1 874	2
MAKAM KYAI AGENG M. BESARI & TEGALSARI	9 594	1
MAKAM ASTANA SRANDIL	145	1
GOA LOWO	100	1
MLOKO SEWU	1 669	10
NGEBEL ADVENTURE PARK	92	15
SENDANG BULUS	3 000	12
BRILLIANT WATER PARK	4 505	10
AIR PANAS TIRTA HUSADA	2 440	10
GUNUNG BERUK	900	10
TUBING MENDAK	-	10
KAMPUNG DURIAN	4 270	15
AIR TERJUN JURANG GANDUL	-	15
KOLAM RENANG TIRTO MENGGOLO	-	6
<b>Jumlah</b>	<b>104 342</b>	<b>161</b>

Catatan/Note:

Sumber/Source: Dinas Kebudayaan Pariwisata, Pemuda dan Olahraga/Culture, Tourism, Youth and Sport Services

Tabel  
Table 7.8

**Jumlah Penyedia Akomodasi Berdasarkan Kecamatan dan Jenis Usaha di Kabupaten Ponorogo, 2020-2021**  
**Number of Accomodation Providers by Subdistrict and Type of Business in Ponorogo Regency, 2020-2021**

Jenis Usaha Type of Business	Jumlah Usaha Akomodasi Number of Accomodations	
	2020	2021
(1)	(2)	(3)
Hotel Bintang 5 / 5 Star Hotel	-	-
Hotel Bintang 4 / 4 Star Hotel	-	-
Hotel Bintang 3 / 3 Star Hotel	-	-
Hotel Bintang 2 / 2 Star Hotel	1	1
Hotel Bintang 1 / 1 Star Hotel	-	-
Hotel Melati / Budget Hotel	44	44
Pondok Wisata / Home Stay	15	15
Penginapan Remaja / Youth Hostel	-	-
Bumi Perkemahan / Camp Site	-	-
Persinggahan Karavan / Caravan	-	-
Vila / Villa	-	-
Apartemen Hotel/ Apartment	-	-

Catatan/Note:

Sumber/Source: Dinas Kebudayaan Pariwisata, Pemuda dan Olahraga/Culture, Tourism, Youth and Sport Services



# TRANSPORTASI DAN KOMUNIKASI

*Transportation and Communication*

# 8



Pada tahun 2021  
**13** dari **21**  
kecamatan  
di Kabupaten Ponorogo  
memiliki Kantor Pos Pembantu

Panjang jalan kabupaten di Kabupaten Ponorogo  
mencapai **916,11** km

Lainnya  
**72,50** km

Aspal  
**777,66** km

Kerikil  
**54,70** km

Tanah  
**11,25** km

2022



BADAN PUSAT STATISTIK  
KABUPATEN PONOROGO



**PENJELASAN TEKNIS**

1. Jalan nasional merupakan jalan arteri dan jalan kolektor dalam sistem jaringan jalan primer yang menghubungkan antar ibu kota provinsi, dan jalan strategis nasional, serta jalan tol.
2. Jalan provinsi merupakan jalan kolektor dalam sistem jaringan primer yang menghubungkan ibu kota provinsi dengan ibu kota kabupaten/kota, atau antar ibu kota kabupaten/kota, dan jalan strategis provinsi.
3. Jalan kabupaten merupakan jalan lokal dalam sistem jaringan jalan primer yang tidak termasuk dalam jalan nasional dan jalan provinsi, yang menghubungkan ibu kota kabupaten dengan ibu kota kecamatan, antaribu kota kecamatan, ibu kota kabupaten dengan pusat kegiatan lokal, antarpusat kegiatan lokal, serta jalan umum dalam sistem jaringan jalan sekunder dalam wilayah kabupaten, dan jalan strategis kabupaten.

**TECHNICAL NOTES**

1. *National roads are arterial and collector roads in the primary road network system that connects provincial capitals, national strategic roads, and toll roads.*
2. *Provincial roads are collector roads in the primary network system that connect provincial capitals with district / city capitals, or between district / city capitals, and provincial strategic roads.*
3. *Regency roads are local roads in the primary road network system which are not included in national and provincial roads, which connect the district capital with sub-district capitals, sub-district capitals, district capitals with local centers of activity, between local activity centers, and public roads in secondary road network systems in the district area, and district strategic roads.*

**ULASAN**

Total panjang jalan kabupaten di Kabupaten Ponorogo pada tahun 2021 mencapai 916,11 km dan 84,89 persen diantaranya sudah diaspal. Diantara 21 kecamatan, yang memiliki jalan kabupaten terpanjang adalah Kecamatan Ponorogo (115,36 km) kemudian Kecamatan Ngrayun (110,99 km). Panjang jalan kabupaten yang diaspal di Kabupaten Ponorogo cenderung naik dari 746,30 km (2019) menjadi 777,66 km (2021). Kondisi jalan rusak cenderung fluktuatif dalam tiga tahun terakhir dari 115,70 km (2019) menjadi 106,86 km (2021).

Dari sisi komunikasi, Kabupaten Ponorogo memiliki 13 kantor pos pembantu yang menunjang pengiriman surat/ barang atau pelayanan lainnya. Dari 21 kecamatan, terdapat 8 kecamatan (38,10 persen) yang tidak memiliki kantor pos yaitu Kecamatan Ngrayun, Sooko, Pudak, Mlarak, Siman, Jambon, Sukorejo, dan Ngebel.

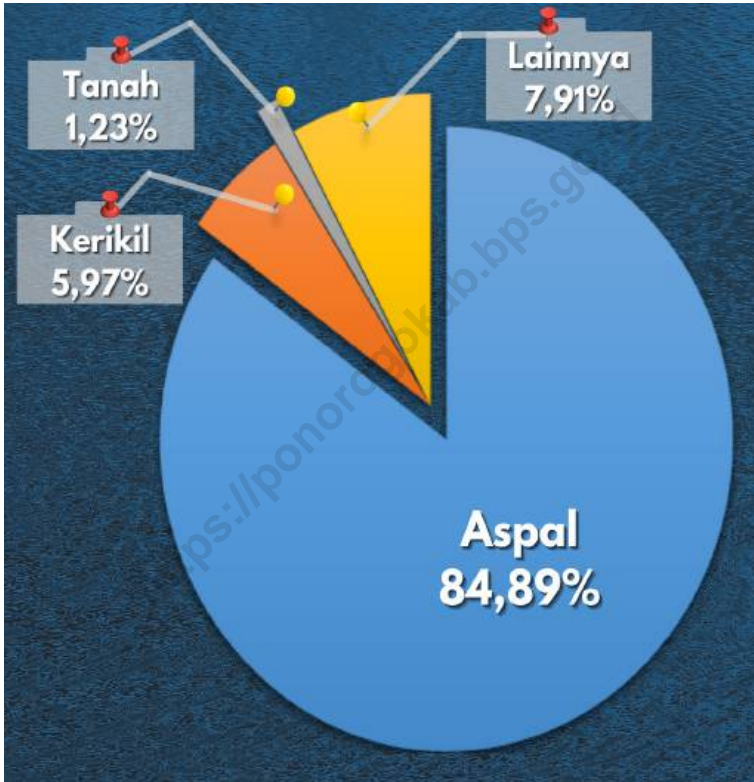
**DESCRIPTION**

*The total length of regency roads in Ponorogo Regency in 2021 reached 916,11 km and 84,89 percent of them have been paved. Among the 21 subdistricts, those with the longest regency road is Ponorogo SubDistrict (115,36 km) and then Ngrayun SubDistrict (110,99 km). The length of paved roads in Ponorogo Regency tends to increase from 746,30 km (2019) to 777,66 km (2021). The condition of damaged roads has tended to fluctuate in the last three years from 115,70 (2019) km to 106,86 km (2021).*

*In terms of communication, Ponorogo Regency has 13 supporting post offices that support the delivery of letters / goods or other services. Among the 21 sub-districts, there are 8 sub-districts (38,10 percent) that do not have post offices, such as: Ngrayun, Sooko, Pudak, Mlarak, Siman, Jambon, Sukorejo, and Ngebel SubDistricts.*

**Gambar** 8.1  
**Figures**

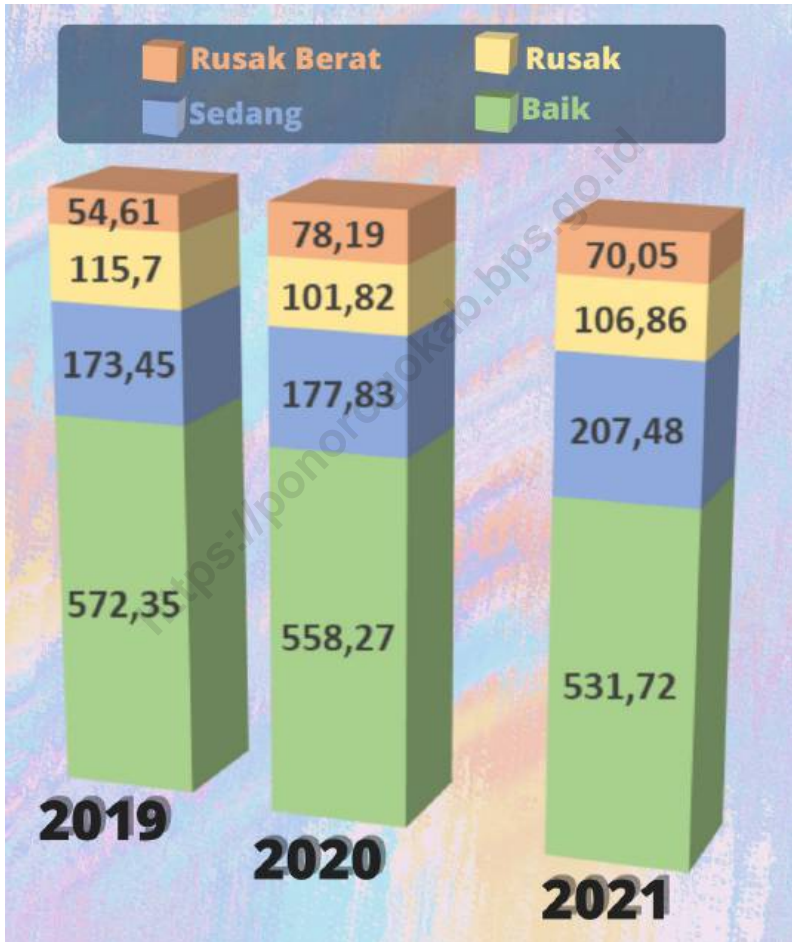
**Persentase Panjang Jalan Menurut Jenis Permukaan Jalan di Kabupaten Ponorogo (%), 2021**  
*Length of Roads by Type of Road Surface in Ponorogo Regency (km), 2021*



Sumber/Source : Dinas Pekerjaan Umum dan Penataan Ruang/  
Department of Public Works and Spatial Planning

**Gambar** 8.2  
**Figures**

**Panjang Jalan Menurut Kondisi Jalan di Kabupaten Ponorogo (km), 2019–2021**  
**Lenght of Roads by Condition of Roads in Ponorogo Regency (km), 2019–2021**



Sumber/Source : Dinas Pekerjaan Umum dan Penataan Ruang/  
Department of Public Works and Spatial Planning

## 8.1 TRANSPORTASI TRANSPORTATION

**Tabel 8.1.1 Panjang Jalan Menurut Tingkat Kewenangan Pemerintahan di Kabupaten Ponorogo (km), 2019–2021**  
**Table Length of Roads by Level of Government Authority in Ponorogo Regency (km), 2019–2021**

Tingkat Kewenangan Pemerintahan Level of Government Authority	2019	2020	2021
(1)	(2)	(3)	(4)
Negara/State	42,76	42,76	42,83
Provinsi/Province	43,71	43,71	43,41
Kabupaten/Kota Regency/Municipality	916,11	916,11	916,11
<b>Jumlah/Total</b>	<b>1 002,58</b>	<b>1 002,58</b>	<b>1 002,35</b>

Catatan/Note: -

Sumber/Source: Dinas Pekerjaan Umum, Perumahan dan Kawasan Permukiman / Public Works, Housing and Settlement Area Services

**Tabel 8.1.2 Panjang Jalan Menurut Jenis Permukaan Jalan di Kabupaten Ponorogo (km), 2019–2021**  
***Length of Roads by Type of Road Surface in Ponorogo Regency (km), 2019–2021***

Jenis Permukaan Jalan <i>Type of Road Surface</i>	2019	2020	2021
(1)	(2)	(3)	(4)
Aspal/ <i>Paved</i>	746,30	762,87	777,66
Kerikil/ <i>Gravel</i>	89,88	57,82	54,70
Tanah/ <i>Soil</i>	18,50	16,65	11,25
Lainnya/ <i>Others</i>	61,43	78,77	72,50
<b>Jumlah/<i>Total</i></b>	<b>916,11</b>	<b>916,11</b>	<b>916,11</b>

Catatan/*Note*: -

Sumber/*Source*: Dinas Pekerjaan Umum, Perumahan dan Kawasan Permukiman / *Public Works, Housing and Settlement Area Services*



**Tabel 8.1.3** Panjang Jalan Menurut Kondisi Jalan di Kabupaten Ponorogo (km), 2019–2021  
**Table** *Length of Roads by Condition of Roads in Ponorogo Regency (km), 2019–2021*

Kondisi Jalan Condition of Roads	2019	2020	2021
(1)	(2)	(3)	(4)
Baik/Good	572,35	558,27	531,72
Sedang/Moderate	173,45	177,83	207,48
Rusak/Damage	115,70	101,82	106,86
Rusak Berat/Severely Damage	54,61	78,19	70,05
<b>Jumlah/Total</b>	<b>916,11</b>	<b>916,11</b>	<b>916,11</b>

Catatan/Note: -

Sumber/Source: Dinas Pekerjaan Umum, Perumahan dan Kawasan Permukiman / Public Works, Housing and Settlement Area Services

**Tabel 8.1.4** Panjang Jalan Menurut Kecamatan di Kabupaten Ponorogo (km), 2021  
**Table 8.1.4** Length of Roads by Subdistricts in Ponorogo Regency (km), 2021

Kecamatan Subdistrict	Panjang Jalan Length of Roads
(1)	(2)
1 Ngrayun	110,99
2 Slahung	34,78
3 Bungkal	25,31
4 Sambit	39,81
5 Sawoo	60,14
6 Sooko	30,89
7 Pudak	7,40
8 Pulung	72,68
9 Mlarak	41,01
10 Siman	29,56
11 Jetis	20,44
12 Balong	19,14
13 Kauman	30,58
14 Jambon	29,16
15 Badegan	37,49
16 Sampung	42,76
17 Sukorejo	38,18
18 Ponorogo	115,36
19 Babadan	41,69
20 Jenangan	50,92
21 Ngebel	37,82
<b>Kabupaten Ponorogo</b>	<b>916,11</b>

Catatan/Note: ...  
 Sumber/Source: Dinas Pekerjaan Umum, Perumahan dan Kawasan Permukiman / Public Works, Housing and Settlement Area Services

**Tabel 8.1.5**  
**Table**

**Jumlah Kendaraan Bermotor Menurut Kecamatan dan Jenis Kendaraan di Kabupaten Ponorogo, 2021**  
**Number of Motorized Vehicles by Subdistrict and Vehicle Types in Ponorogo Regency, 2021**

Kecamatan Subdistrict	Jenis Kendaraan Type of Vehicle				Jumlah Total
	Mobil Penumpang Passenger Cars	Bus Buses	Truk Trucks	Sepeda Motor Motorcycles	
(1)	(2)	(3)	(4)	(5)	(6)
1 Ngrayun	574	23	426	16 243	17 266
2 Slahung	1 811	40	971	24 173	26 995
3 Bungkal	1 716	17	795	19 998	22 526
4 Sambit	1 346	35	713	18 325	20 419
5 Sawoo	1 326	21	914	23 298	25 559
6 Sooko	504	5	356	9 696	11 561
7 Puduk	220	2	192	3 383	3 797
8 Pulung	1 765	26	1 159	23 061	26 011
9 Mlarak	1 537	60	595	18 359	20 551
10 Siman	2 654	46	1 042	27 823	31 565
11 Jetis	1 711	42	556	18 056	20 365
12 Balong	2 012	25	947	24 861	27 845
13 Kauman	1 884	26	979	24 836	27 725
14 Jambon	1 173	40	647	20 583	22 443
15 Badegan	724	30	467	12 753	13 974
16 Sampung	1 220	9	642	17 474	19 345
17 Sukorejo	2 366	35	1 108	30 100	33 609
18 Ponorogo	7 946	347	3 129	56 314	67 736
19 Babadan	4 800	54	2 157	42 833	49 844
20 Jenangan	3 343	72	1 628	32 017	37 060
21 Ngebel	576	13	294	8 096	8 979
<b>Kabupaten Ponorogo</b>	<b>41 208</b>	<b>968</b>	<b>19 717</b>	<b>472 282</b>	<b>534 175</b>

Catatan/Note: ...

Sumber/Source: UPT Dinas Pendapatan Propinsi Jawa Timur/ Revenue Office of East Java Province

## 8.2 KOMUNIKASI COMMUNICATION

**Tabel 8.2.1** Jumlah Kantor Pos Pembantu Menurut Kecamatan di Kabupaten Ponorogo, 2018–2021  
*Number of Post Offices Subsidiaries by Subdistrict in Ponorogo Regency, 2018–2021*

Kecamatan Subdistrict	2018	2019	2020	2021
(1)	(2)	(3)	(4)	(5)
1 Ngrayun	-	-	-	-
2 Slahung	1	1	1	1
3 Bungkal	1	1	1	1
4 Sambit	1	1	1	1
5 Sawoo	1	1	1	1
6 Sooko	-	-	-	-
7 Pudak	-	-	-	-
8 Pulung	1	1	1	1
9 Mlarak	-	-	-	-
10 Siman	-	-	-	-
11 Jetis	1	1	1	1
12 Balong	1	1	1	1
13 Kauman	1	1	1	1
14 Jambon	-	-	-	-
15 Badegan	1	1	1	1
16 Sampung	1	1	1	1
17 Sukorejo	-	-	-	-
18 Ponorogo	1	1	1	1
19 Babadan	1	1	1	1
20 Jenangan	1	1	1	1
21 Ngebel	-	-	-	-
<b>Kabupaten Ponorogo</b>	<b>13</b>	<b>13</b>	<b>13</b>	<b>13</b>

Catatan/Note: ...

Sumber/Source: PT POS Indonesia Persero/ Post Office

# PERBANKAN, KOPERASI DAN HARGA-HARGA

*Banking, Cooperative, and prices*

9

Kecamatan Ponorogo adalah kecamatan dengan jumlah koperasi aktif terbanyak di tahun 2021 yang mencapai **214** unit



## Jenis Koperasi

79,79%	Koperasi konsumen
15,06%	Koperasi simpan-pinjam
4,18%	Koperasi produsen
0,87%	Koperasi jasa
0,10%	Koperasi pemasaran



2022



BADAN PUSAT STATISTIK  
KABUPATEN PONOROGO



**PENJELASAN TEKNIS****TECHNICAL NOTES**

- |  |   |
|--|---|
| <p>1. Mengacu pada Undang-Undang No. 17 tahun 2012 pasal 1, koperasi adalah badan hukum yang didirikan oleh orang perseorangan atau badan hukum koperasi, dengan pemisahan kekayaan para anggotanya sebagai modal untuk menjalankan usaha, yang memenuhi aspirasi dan kebutuhan bersama. Dalam pelaksanaannya, koperasi tidak hanya memiliki prinsip, landasan, asas, nilai, dan tujuan, tetapi juga jenis-jenisnya.</p> | <p>1. <i>Refer to Law No. 17 of 2012 article 1, cooperatives are legal entities established by individuals or cooperative legal entities, with the separation of the wealth of their members as capital to run a business, which fulfills common aspirations and needs. In its implementation, cooperatives not only have principles, foundations, principles, values, and goals, but also their types.</i></p> |
| <p>2. Dilihat dari jenis usahanya, koperasi dibagi menjadi empat, yakni koperasi produsen, koperasi konsumen, koperasi simpan pinjam dan koperasi jasa.</p>  | <p>2. <i>Judging from the type of business, cooperatives are divided into four, namely producer cooperatives, consumer cooperatives, savings and loan cooperatives and service cooperatives.</i></p>  |
| <p>3. Koperasi Produsen adalah koperasi yang menyelenggarakan pelayanan di bidang pengadaan barang produksi. Pada umumnya koperasi produsen beranggotakan para pengusaha kecil (UMKM = Usaha Mikro, Kecil dan Menengah) dengan menjalankan kegiatan pengadaan bahan baku dan penolong untuk anggotanya.</p>  | <p>3. <i>Producer's Cooperative is a cooperative that provides services in the field of procurement of production goods. In general, producers' cooperatives consist of small entrepreneurs (MSMEs = Micro, Small and Medium Enterprises) by carrying out raw material and auxiliary activities for their members.</i></p>  |
| <p>4. Koperasi Konsumen adalah koperasi yang menyediakan barang kebutuhan sehari-hari. Kegiatan utama koperasi</p>   | <p>4. <i>Consumer Cooperatives are cooperatives that provide daily necessities. The main activity of a consumer cooperative is to buy</i></p>   |

konsumen adalah membeli kemudian menjual kembali barang atau jasa, sehingga koperasi disini berperan sebagai distributor bagi produsen dan konsumen.

*and then resell goods or services, so the cooperative here acts as a distributor for producers and consumers.*

5. Koperasi simpan pinjam atau koperasi kredit adalah koperasi yang menyediakan usaha simpan pinjam yang melayani anggotanya. Usaha koperasi simpan pinjam bertujuan untuk menolong anggotanya sehingga memberikan pinjaman dengan bunga ringan. Uang pinjaman yang diberikan oleh koperasi diharapkan dapat digunakan guna usaha produktif dan kesejahteraan anggotanya.
6. Koperasi Jasa adalah koperasi yang menyelenggarakan usaha yang bergerak di bidang jasa. Contoh dari jenis koperasi ini adalah koperasi angkutan, dan koperasi listrik.

5. *Savings and credit cooperatives or credit cooperatives are cooperatives that provide savings and loan businesses that serve their members. Savings and loan cooperative business aims to help its members so as to provide loans with low interest. Loan money provided by cooperatives is expected to be used for productive business and the welfare of its*
6. *Service Cooperative is a cooperative that organizes businesses engaged in services. Examples of these types of cooperatives are transport cooperatives, and electric cooperatives.*



**ULASAN**

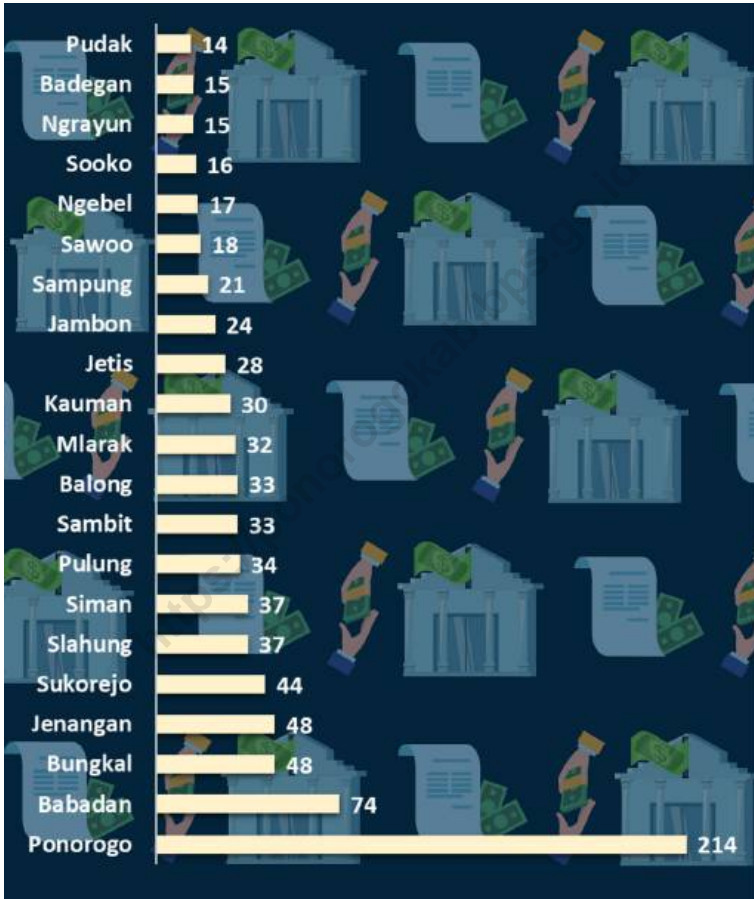
Salah satu penggerak perekonomian adalah keberadaan koperasi. Di Kabupaten Ponorogo, jumlah koperasi aktif cenderung meningkat dari 787 unit (tahun 2018) menjadi 832 unit (tahun 2021). Kecamatan yang paling banyak memiliki koperasi aktif adalah Kecamatan Ponorogo (214 unit), sedangkan yang paling sedikit memiliki koperasi aktif adalah Kecamatan Pudak (14 unit) di tahun 2021. Ditinjau dari jenisnya, koperasi konsumen dan koperasi simpan pinjam adalah koperasi yang paling banyak terdapat di kabupaten Ponorogo.

**DESCRIPTION**

*One of the drivers of the economy is the existence of cooperatives. In Ponorogo Regency, the number of active cooperatives tends to increase from 787 units (in 2018) to 832 units (in 2021). The sub-district that has the most active cooperatives is Ponorogo SubDistrict (214 units), while the one with the least active cooperatives is Pudak SubDistrict (14 units) in 2021. Judging from its type, consumer cooperatives and savings and loan cooperatives are the most common cooperatives in Ponorogo district.*

**Gambar** 9.1  
**Figures**

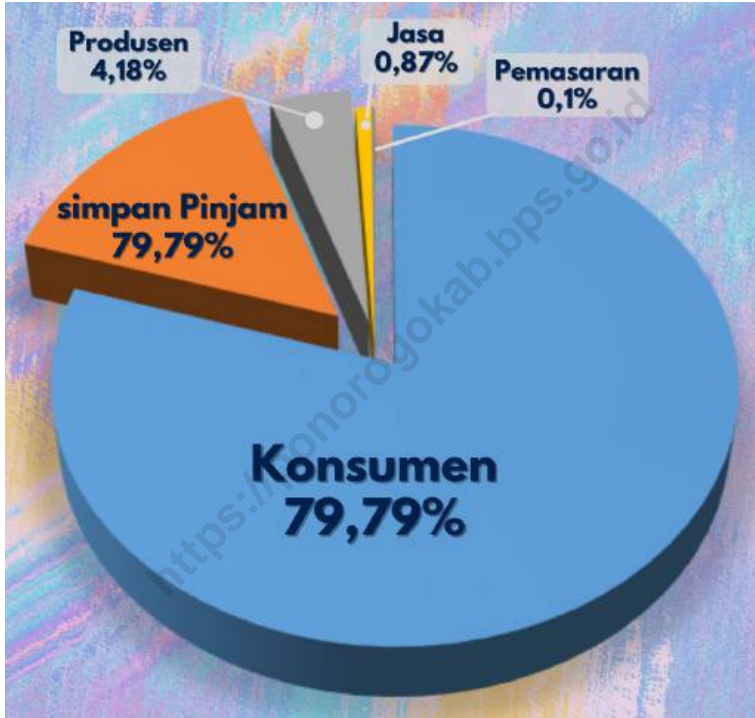
**Jumlah Koperasi Aktif Menurut Kecamatan di Kabupaten Ponorogo (unit), 2021**  
*The Number of Active Cooperatives by SubDistrict in Ponorogo Regency (unit), 2021*



Sumber/Source : Dinas Perdagangan, Koperasi dan Usaha Mikro/ Trade, Cooperatives and Micro Enterprises Services

**Gambar** 9.2  
**Figures**

**Persentase Koperasi Menurut Jenis Koperasi di Kabupaten Ponorogo, 2021**  
*Percentage Cooperative by Kind of Cooperative in Ponorogo Regency, 2021*



Sumber/Source : Dinas Perdagangan, Koperasi dan Usaha Mikro/ Trade, Cooperatives and Micro Enterprises Services

**Tabel**  
**Table 9.1****Jumlah Koperasi Aktif Menurut Kecamatan di Kabupaten Ponorogo, 2018–2021**  
**Number of Active Cooperative by Subdistrict in Ponorogo Regency, 2018–2021**

Kecamatan Subdistrict	2018	2019	2020	2021
(1)	(2)	(3)	(4)	(5)
1 Ngrayun	14	14	15	15
2 Slahung	36	37	37	37
3 Bungkal	45	47	47	48
4 Sambit	30	33	33	33
5 Sawoo	17	18	18	18
6 Sooko	15	16	16	16
7 Pudak	14	14	14	14
8 Pulung	31	33	33	34
9 Mlarak	30	30	31	32
10 Siman	36	37	37	37
11 Jetis	28	28	28	28
12 Balong	31	33	33	33
13 Kauman	28	29	29	30
14 Jambon	22	23	24	24
15 Badegan	14	14	15	15
16 Sampung	21	21	21	21
17 Sukorejo	43	43	43	44
18 Ponorogo	205	207	209	214
19 Babadan	70	73	74	74
20 Jenangan	40	47	47	48
21 Ngebel	17	17	17	17
<b>Kabupaten Ponorogo</b>	<b>787</b>	<b>814</b>	<b>821</b>	<b>832</b>

Catatan/Note: ...

Sumber/Source: Dinas Perdagangan, Koperasi dan Usaha Mikro/ Trade, Cooperatives and Micro Enterprises Services

**Tabel**  
**Table** 9.2**Jumlah Koperasi Menurut Jenis Koperasi dan Kecamatan di Kabupaten Ponorogo, 2021**  
**Number of Cooperative by Kind of Cooperative and Subdistrict in Ponorogo Regency, 2021**

Kecamatan Subdistrict	Jenis Koperasi Kind of Cooperative					Jumlah Total
	KUD	KPRI	KOPKAR	KOPPAS	Lainnya Other	
(1)	(2)	(3)	(4)	(5)	(6)	(7)
1 Ngrayun	1	1	-	-	28	30
2 Slahung	2	2	-	-	38	42
3 Bungkal	1	1	-	-	55	57
4 Sambit	1	2	-	-	37	40
5 Sawoo	1	1	-	-	27	29
6 Sooko	1	2	-	-	25	28
7 Pudak	-	-	-	-	13	13
8 Pulung	2	2	-	-	45	49
9 Mlarak	1	1	-	-	35	37
10 Siman	1	4	2	-	45	52
11 Jetis	1	1	-	-	33	35
12 Balong	1	1	-	-	38	40
13 Kauman	1	5	-	-	33	39
14 Jambon	1	1	-	-	26	28
15 Badegan	1	1	-	-	19	21
16 Sampung	2	2	-	-	27	31
17 Sukorejo	2	3	-	-	45	50
18 Ponorogo	1	37	24	1	201	264
19 Babadan	2	-	2	-	77	81
20 Jenangan	2	1	-	-	44	47
21 Ngebel	1	1	-	-	14	16
<b>Kabupaten Ponorogo</b>	<b>26</b>	<b>69</b>	<b>28</b>	<b>1</b>	<b>905</b>	<b>1 029</b>

Catatan/Note: Koperasi Aktif dan tidak aktif

Sumber/Source: Dinas Perdagangan, Koperasi dan Usaha Mikro/ Trade, Cooperatives and Micro Enterprises Services

**Tabel 9.3** Jumlah Koperasi Menurut Jenis Koperasi di Kabupaten Ponorogo, 2021  
**Table** *Number of Cooperative by Kind of Cooperative in Ponorogo Regency, 2021*

Jenis Koperasi <i>Kind of Cooperative</i>	Tahun <i>Year</i>	
	2020	2021
(1)	(2)	(3)
Jasa	9	9
Konsumen	813	821
Simpan Pinjam	159	155
Pemasaran	1	1
Produsen	39	43
<b>Jumlah</b>	<b>1 021</b>	<b>1 029</b>

Catatan/Note: ...

Sumber/Source: Dinas Perdagangan, Koperasi dan Usaha Mikro/ Trade, Cooperatives and Micro Enterprises Services

# PENGELUARAN PENDUDUK

*Population Expenditure*

# 10

Rata-Rata Pengeluaran  
Per Kapita Per Bulan Tahun 2021

**Rp923.419**

*Makanan*

**48,83 %**



*Non  
Makanan*

**51,17 %**



2022



BADAN PUSAT STATISTIK  
KABUPATEN PONOROGO





**PENJELASAN TEKNIS**

1. Data pengeluaran penduduk menurut kelompok barang diperoleh dari Survei Sosial Ekonomi Nasional (Susenas) BPS.
2. Pengeluaran rata-rata per kapita adalah biaya yang dikeluarkan untuk konsumsi semua anggota rumah tangga selama sebulan baik yang berasal dari pembelian, pemberian maupun produksi sendiri dibagi dengan banyaknya anggota rumah tangga dalam rumah tangga tersebut.
3. Konsumsi yang dicakup dibedakan menjadi dua kelompok, yaitu konsumsi makanan dan bukan makanan.

**TECHNICAL NOTES**

1. *Data on consumer expenditure by commodity group of expenditure are obtained from the 2020 National Social Economic Survey (SUSENAS)*
2. *Per capita Average Expenditure is the cost spent for all household members consumption during the month, whether from purchasing, giving or own production, divided by the number of household members in the household*
3. *Consumption/expenditure divided into 2 groups, foods and non foods.*

**ULASAN**

Dari hasil hasil Survei Sosial Ekonomi Nasional (SUSENAS) Maret 2021, pengeluaran per kapita per bulan Kabupaten Ponorogo rata-rata mencapai Rp923.419,- yang terdiri dari pengeluaran konsumsi komoditi makanan sebesar Rp450.920,- (48,83 persen) dan pengeluaran komoditi non makanan sebesar Rp472.499,- (51,17 persen).

Pada pengeluaran makanan, persentase terbesar adalah komoditi makanan dan minuman jadi (30,89 persen), kemudian disusul komoditas berikutnya adalah padi-padian (12,61 persen), serta Rokok dan Tembakau (9,90 persen).

Pada pengeluaran non makanan, komoditas penyumbang terbesar adalah "Perumahan Dan Fasilitas Rumah Tangga" (48,55 persen), kemudian komoditas terbesar kedua adalah "Aneka Komoditas Dan Jasa" (25,19 persen).

**DESCRIPTION**

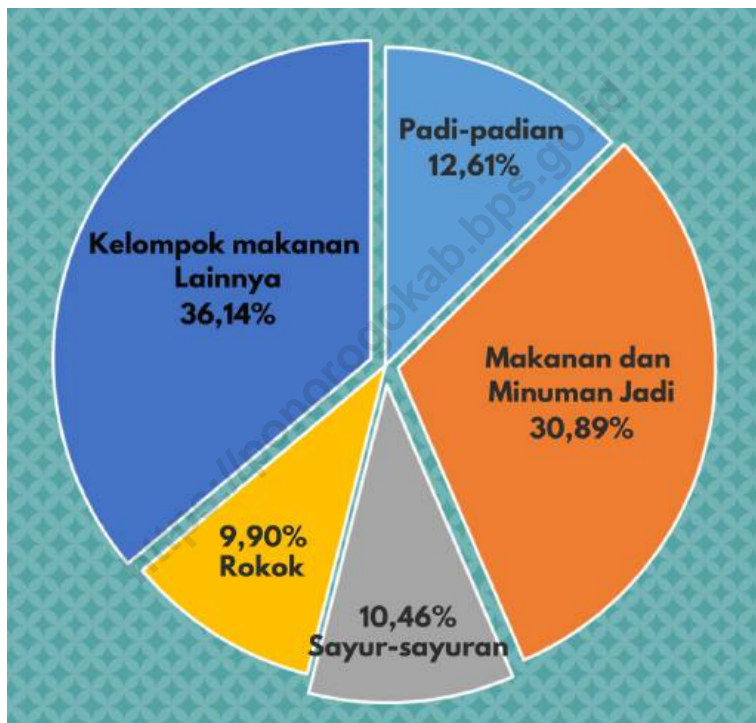
*From the result of National Socioeconomic Survey (SUSENAS) on March 2021, average percapita expenditure of Ponorogo regency reaches Rp923.419,- per month by the consumption of food commodities amounting to Rp450.920,- (48,83 percent) and the consumption of non-food commodities amounting to Rp472.499,- (51,17 percent).*

*In food expenditure, the largest percentage was food and beverage commodities (30,89 percent), then followed by the next commodities were grains (12,61 percent), and cigarettes and tobacco (9,90 percent).*

*In non-food expenditure, the largest contributor to the commodity was "housing and household facilities" (48,55 percent), then the second largest commodity was "various goods and services" (25,19 percent).*

**Gambar** 10.1  
**Figures**

**Persentase Pengeluaran per Kapita Perbulan Menurut Kelompok Komoditas Makanan di Kabupaten Ponorogo, 2021**  
*Percentage of Monthly Expenditure per Capita by Food Commodity Group in Ponorogo Regency, 2021*



Sumber/Source : BPS, Survei Sosial Ekonomi Nasional (Susenas) Maret/BPS-Statistics Indonesia, National Socioeconomic Survey March

**Tabel**  
**Table** 10.1**Rata-rata Pengeluaran per Kapita Perbulan Menurut Kelompok Komoditas (rupiah) di Kabupaten Ponorogo, 2020-2021****Monthly Average Expenditure per Capita by Commodity Group (rupiahs) in Ponorogo Regency, 2020-2021**

<b>Kelompok Komoditas/Commodity Group</b>	<b>2020</b>	<b>2021</b>
(1)	(2)	(3)
<b>Makanan/Food</b>		
Padi-padian/Cereals	56 815	56 870
Umbi-umbian/Tubers	4 998	7 292
lkan/udang/cumi/kerang/Fish/shrimp/common squid/shells	17 150	17 471
Daging/Meat	17 949	19 448
Telur dan susu/Eggs and milk	29 586	25 257
Sayur-sayuran/Vegetables	37 140	47 162
Kacang-kacangan/Legumes	14 756	15 361
Buah-buahan/Fruits	25 517	23 363
Minyak dan kelapa/Oil and coconut	15 903	17 321
Bahan minuman/Beverage stuffs	16 408	16 645
Bumbu-bumbuan/Spices	8 799	10 043
Konsumsi lainnya/Miscellaneous food items	9 510	10 747
Makanan dan minuman jadi/Prepared food and beverages	159 216	139 296
Rokok/Cigarettes	44 298	44 646
<b>Jumlah makanan/Total food</b>	<b>458 674</b>	<b>450 920</b>
<b>Bukan makanan/Non-food</b>		
Perumahan dan fasilitas rumah tangga/Housing and household facilities	207 583	229 397
Aneka komoditas dan jasa/Goods and services	143 183	119 011
Pakaian, alas kaki, dan tutup kepala/Clothing, footwear, and headgear	27 683	19 193
Komoditas tahan lama/Durable goods	123 263	61 427
Pajak, pungutan, dan asuransi/Taxes and insurance	37 953	33 715
Keperluan pesta dan upacara/kenduri/Parties and ceremonies	19 944	9 755
<b>Jumlah bukan makanan/Total non-food</b>	<b>559 609</b>	<b>472 499</b>
<b>Jumlah/Total</b>	<b>1 018 283</b>	<b>923 419</b>

Catatan/Note: ...

Sumber/Source: BPS, Survei Sosial Ekonomi Nasional (Susenas) Maret/BPS-Statistics Indonesia, National Socioeconomic Survey March

**Tabel**  
**Table** 10.2

**Persentase Pengeluaran per Kapita Perbulan Menurut Kelompok Komoditas di Kabupaten Ponorogo, 2020-2021**  
**Percentage of Monthly Expenditure per Capita by Commodity Group in Ponorogo Regency, 2020-2021**

<b>Kelompok Komoditas/Commodity Group</b>	<b>2020</b>	<b>2021</b>
(1)	(2)	(3)
<b>Makanan/Food</b>		
Padi-padian/ <i>Cereals</i>	5,58	6,16
Umbi-umbian/ <i>Tubers</i>	0,49	0,79
Ikkan/udang/cumi/kerang/ <i>Fish/shrimp/common squid/shells</i>	1,68	1,89
Daging/ <i>Meat</i>	1,76	2,11
Telur dan susu/ <i>Eggs and milk</i>	2,91	2,74
Sayur-sayuran/ <i>Vegetables</i>	3,65	5,11
Kacang-kacangan/ <i>Legumes</i>	1,45	1,66
Buah-buahan/ <i>Fruits</i>	2,51	2,53
Minyak dan kelapa/ <i>Oil and coconut</i>	1,56	1,88
Bahan minuman/ <i>Beverage stuffs</i>	1,61	1,80
Bumbu-bumbuan/ <i>Spices</i>	0,86	1,09
Konsumsi lainnya/ <i>Miscellaneous food items</i>	0,93	1,16
Makanan dan minuman jadi/ <i>Prepared food and beverages</i>	15,64	15,08
Rokok/ <i>Cigarettes</i>	4,35	4,83
<b>Jumlah makanan/Total food</b>	<b>45,04</b>	<b>48,83</b>
<b>Bukan makanan/Non-food</b>		
Perumahan dan fasilitas rumah tangga/ <i>Housing and household facilities</i>	20,39	24,84
Aneka komoditas dan jasa/ <i>Goods and services</i>	14,06	12,89
Pakaian, alas kaki, dan tutup kepala/ <i>Clothing, footwear, and headgear</i>	2,72	2,08
Komoditas tahan lama/ <i>Durable goods</i>	12,10	6,65
Pajak, pungutan, dan asuransi/ <i>Taxes and insurance</i>	3,73	3,65
Keperluan pesta dan upacara/kenduri/ <i>Parties and ceremonies</i>	1,96	1,06
<b>Jumlah bukan makanan/Total non-food</b>	<b>54,96</b>	<b>51,17</b>
<b>Jumlah/Total</b>	<b>100,00</b>	<b>100,00</b>

Catatan/Note: ..

Sumber/Source: BPS, Survei Sosial Ekonomi Nasional (Susenas) Maret/BPS-Statistics Indonesia, National Socioeconomic Survey March

**Tabel**  
**Table** 10.3**Pengeluaran Penduduk Menurut Golongan Pengeluaran Per Kapita Perbulan di Kabupaten Ponorogo, 2020-2021**  
**Spending of Population by Per Capita Spending Group a Month in Ponorogo Regency, 2020 -2021**

<b>Kuintil Pengeluaran Perkapita Sebulan (Rupiah)/ Monthly Expenditure Quantil Percapita (Rp)</b>	<b>2020</b>	<b>2021</b>
<b>(1)</b>	<b>(2)</b>	<b>(3)</b>
Penduduk Kuintil/Pop. Quantil 1	377 931	371 955
Penduduk Kuintil/Pop. Quantil 2	549 324	519 012
Penduduk Kuintil/Pop. Quantil 3	742 937	662 374
Penduduk Kuintil/Pop. Quantil 4	1 105 728	940 544
Penduduk Kuintil/Pop. Quantil 5	2 314 004	2 121 087
<b>Rata-rata/Average</b>	<b>1 018 283</b>	<b>923 419</b>

Catatan/Note: ...

Sumber/Source: BPS, Survei Sosial Ekonomi Nasional (Susenas) Maret/BPS-Statistics Indonesia, National Socioeconomic Survey March

# PERDAGANGAN

*Trade*

# 11



Jumlah Usaha Mikro, Kecil dan Menengah (UMKM) Kabupaten Ponorogo dalam 3 tahun terakhir mengalami peningkatan dari **31.328** (2019) menjadi **38.387** (tahun 2021)

<https://ponorogopusatstatistik.go.id>

2022



BADAN PUSAT STATISTIK  
KABUPATEN PONOROGO





**PENJELASAN TEKNIS****TECHNICAL NOTES**

1. Perdagangan adalah kegiatan yang terkait dengan transaksi barang dan atau jasa di dalam negeri dan melampaui batas wilayah negara dengan tujuan pengalihan hak atas barang dan/ atau jasa untuk memperoleh imbalan atau kompensasi
  2. Pasar adalah lembaga ekonomi tempat bertemunya pembeli dan penjual, baik secara langsung maupun tidak langsung, untuk melakukan transaksi perdagangan (UU No 7 tahun 2014 tentang Perdagangan).
  3. Toko Swalayan adalah toko dengan sistem pelayanan mandiri, menjual jenis barang secara eceran yang berbentuk minimarket, supermarket, department store, hypermarket ataupun grosir yang berbentuk perkulakan (UU No 7 tahun 2014 tentang Perdagangan).
  4. Industri Pengolahan adalah suatu kegiatan ekonomi yang melakukan kegiatan mengubah suatu barang dasar secara mekanis, kimia, atau dengan tangan sehingga menjadi barang jadi/setengah jadi, dan atau barang yang kurang nilainya menjadi barang yang lebih tinggi nilainya, dan sifatnya lebih dekat kepada pemakai akhir.
1. *Trade is an activity related to the transaction of goods and or services in the country and beyond the borders of the country for the purpose of transferring rights to goods and / or services to obtain compensation or compensatio*
  2. *The market is an economic institution where buyers and sellers meet, either directly or indirectly, to conduct trade transactions (Law No.7 of 2014 concerning Trade).*
  3. *Supermarkets are shops with an independent service system, selling types of goods in retail in the form of minimarkets, supermarkets, department stores, hypermarkets or wholesalers in the form of groceries (Law No.7 of 2014 concerning Trade).*
  4. *Processing Industry is an economic activity which carries out the activity of changing a basic item mechanically, chemically or by hand so that it becomes finished / semi-finished goods, and /or goods which have less value become goods of higher value, and are closer to the end user. Included in this activity are industrial services / makloon and assembling work.*

Termasuk dalam kegiatan ini adalah jasa industri/makloon dan pekerjaan perakitan (assembling).

5. Usaha industri adalah suatu unit (kesatuan) usaha yang melakukan kegiatan ekonomi, bertujuan menghasilkan barang atau jasa, terletak pada suatu bangunan atau lokasi tertentu, dan mempunyai catatan administrasi tersendiri mengenai produksi dan struktur biaya serta ada seorang atau lebih yang bertanggung jawab atas usaha tersebut.
  6. Industri Kecil adalah perusahaan industri yang tenaga kerjanya antara 5-19 orang.
  7. Industri Mikro adalah perusahaan industri yang tenaga kerjanya antara 1-4 orang.
5. *Industrial business is a business unit (unit) that carries out economic activities, aims to produce goods or services, is located in a certain building or location, and has separate administrative records regarding production and cost structure and one or more persons are responsible for the said business.*
  6. *Small Industry is an industrial company whose workforce is between 5-19 people.*
  7. *Micro Industry is an industrial company whose workforce is between 1-4 people.*

**ULASAN**

Sarana penunjang aktivitas perdagangan di Kabupaten Ponorogo antara lain pasar, toko, kios, dan warung. Jumlah warung dalam kurun waktu 4 tahun terakhir cenderung meningkat dari 1.804 unit (2018) menjadi 2.037 unit (2021). Sedangkan toko tetap dari 210 unit (2018) menjadi 233 unit (2021).

Selain perdagangan, aktivitas ekonomi yang berkembang di Kabupaten Ponorogo adalah usaha industri. Jumlah industri kecil di Kabupaten Ponorogo tahun 2021 mencapai 5.579 unit yang tersebar di 21 kecamatan. Kecamatan dengan jumlah industri kecil terbanyak adalah Kecamatan Ponorogo (894 unit). Kemudian peringkat selanjutnya adalah Kecamatan Balong dan Babadan masing-masing 445 unit dan 441 unit.

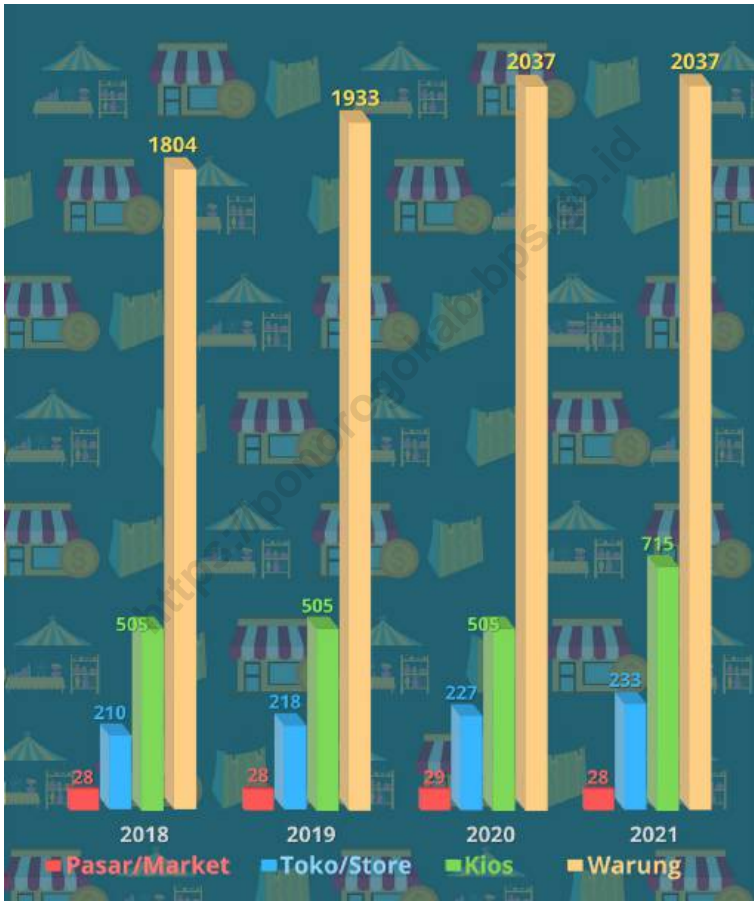
**DESCRIPTION**

*Supporting facilities for trading activities in Ponorogo Regency include markets, shops, kiosks and food stalls. The number of stalls in the last 4 years has tended to increase from 1.804 units (2018) to 2.037 units (2021). Meanwhile, the store increased from 210 units (2018) to 233 units (2021).*

*Beside trade, the growing economic activity in Ponorogo Regency is industrial business. The number of small industries in Ponorogo Regency in 2021 reached 5.579 units spread across 21 sub-districts. The district with the largest number of small industries is Ponorogo subdistrict (894 units). Then the next rank is Balong and Babadan Subdistrict, 445 units and 441 units, respectively.*

**Gambar** 11.1  
**Figures**

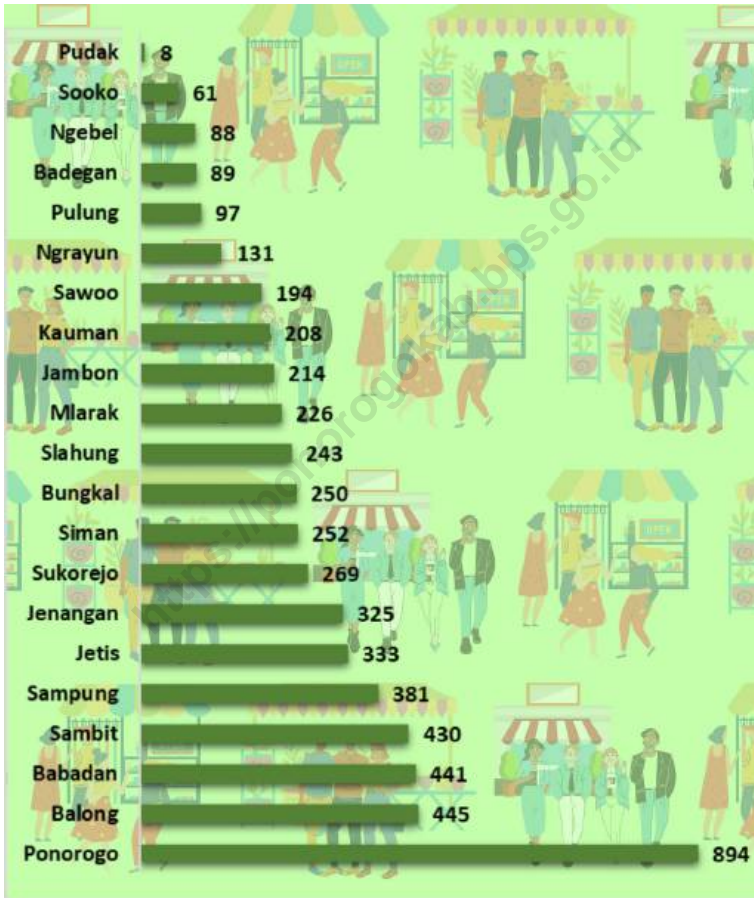
**Jumlah Sarana Perdagangan Menurut Jenisnya di Kabupaten Ponorogo, 2018-2021**  
*Number of Trading Facilities by Type of Facility in Ponorogo Regency, 2018–2021*



Sumber/Source : Dinas Perdagangan, Koperasi, dan Usaha Mikro/Trade, Cooperatives, and Micro Enterprises Services

**Gambar** 11.2  
**Figures**

**Jumlah Industri Kecil Menurut Kecamatan di Kabupaten Ponorogo, 2021**  
*Number of Small Industry by Subdistricts in Ponorogo Regency, 2021*



Sumber/Source : Dinas Perdagangan, Koperasi, dan Usaha Mikro/Trade, Cooperatives, and Micro Enterprises Services

## 11.1 PERDAGANGAN TRADE

**Tabel** 11.1.1 **Jumlah Sarana Perdagangan Menurut Jenisnya di Kabupaten Ponorogo, 2018–2021**  
**Table** 11.1.1 **Number of Trading Facilities by Type of Facility in Ponorogo Regency, 2018–2021**

<b>Jenis Sarana Perdagangan</b> <i>Type of Trading Facilities</i>	<b>2018</b>	<b>2019</b>	<b>2020</b>	<b>2021</b>
(1)	(2)	(3)	(4)	(5)
Pasar/Market	28	28	29	28
Toko/Store	210	218	227	233
Kios	505	505	505	715
Warung	1 804	1 933	2 037	2 037
<b>Jumlah/Total</b>	<b>2 547</b>	<b>2 684</b>	<b>2 798</b>	<b>3 013</b>

Catatan/Note: ...

Sumber/Source: : Dinas Perdagangan, Koperasi, dan Usaha Mikro/Trade, Cooperatives, and Micro Enterprises Services

## 11.2 INDUSTRI INDUSTRY

**Tabel** 11.2.1 **Jumlah Industri Menurut Jenis Industri dan Kecamatan di Kabupaten Ponorogo, 2021**  
**Table** 11.2.1 **Number of Industry by Type of Industry and Subdistricts in Ponorogo Regency, 2021**

Kecamatan Subdistrict	Industri Besar Big Industry	Industri Menengah Middle Industry	Industri Kecil Small Industry
(1)	(2)	(3)	(4)
1 Ngrayun	-	-	131
2 Slahung	-	-	243
3 Bungkal	-	-	250
4 Sambit	-	-	430
5 Sawoo	-	-	194
6 Sooko	-	-	61
7 Pudak	-	-	8
8 Pulung	-	-	97
9 Mlarak	-	-	226
10 Siman	-	-	252
11 Jetis	-	-	333
12 Balong	-	-	445
13 Kauman	-	-	208
14 Jambon	-	-	214
15 Badegan	-	-	89
16 Sampung	-	-	381
17 Sukorejo	-	-	269
18 Ponorogo	-	-	894
19 Babadan	-	-	441
20 Jenangan	-	-	325
21 Ngebel	-	-	88
<b>Kabupaten Ponorogo</b>	<b>-</b>	<b>-</b>	<b>5 579</b>

Catatan/Note: ...

Sumber/Source: Dinas Perdagangan, Koperasi dan Usaha Mikro/ Trade, Cooperatives, and Micro Enterprises Services

**Tabel**  
**Table** 11.2.2**Jumlah Industri Kecil dan Kerajinan Menurut Status dan Kecamatan di Kabupaten Ponorogo, 2021**  
**Number of Small Industry and Handicraft by Status and Subdistricts in Ponorogo Regency, 2021**

Kecamatan Subdistrict	Industri Kecil Formal Small Formal Industry	Industri Kecil Non Formal small Non Formal Industry	Jumlah Total
(1)	(2)	(3)	(4)
1 Ngrayun	10	121	131
2 Slahung	49	194	243
3 Bungkal	31	219	250
4 Sambit	59	371	430
5 Sawoo	38	156	194
6 Sooko	21	40	61
7 Pudak	1	7	8
8 Pulung	48	49	97
9 Mlarak	49	177	226
10 Siman	96	156	252
11 Jetis	77	256	333
12 Balong	69	376	445
13 Kauman	62	147	208
14 Jambon	28	186	214
15 Badegan	13	77	89
16 Sampung	46	335	381
17 Sukorejo	61	208	269
18 Ponorogo	355	539	894
19 Babadan	162	279	441
20 Jenangan	146	179	325
21 Ngebel	29	59	88
<b>Kabupaten Ponorogo</b>	<b>1 450</b>	<b>4 131</b>	<b>5 579</b>

Catatan/Note: ...

Sumber/Source: Dinas Perdagangan, Koperasi dan Usaha Mikro/ Trade, Cooperatives ,and Micro Enterprises Services



**Tabel**  
**Table** 11.2.3

**Jumlah Unit Industri Kecil, Nilai Produksi (ribu rupiah), dan Rata-Rata Nilai Produksi (ribu rupiah) Menurut Kecamatan di Kabupaten Ponorogo, 2021**  
**Number of Small Industrial Units, Production Value (thousand rupiahs), and Average Production Value (thousand rupiahs) by SubDistrict in Ponorogo Regency, 2021**

Kecamatan Subdistrict	Unit Industri Kecil dan Kerajinan Small Industry and Handcraft Units	Nilai Produksi Production Value (000 Rp)	Rata-Rata Nilai Produksi Average Production Value (000 Rp)
(1)	(2)	(3)	(4)
1 Ngrayun	131	513 623	3 921
2 Slahung	243	29 777 393	122 541
3 Bungkal	250	9 503 160	38 013
4 Sambit	430	17 604 316	40 940
5 Sawoo	194	5 305 786	27 349
6 Sooko	61	3 705 208	60 741
7 Pudak	8	186 400	23 300
8 Pulung	97	46 859 121	483 084
9 Mlarak	226	10 867 059	48 084
10 Siman	252	149 244 047	592 239
11 Jetis	333	51 416 846	154 405
12 Balong	445	11 737 962	26 377
13 Kauman	208	23 784 949	114 351
14 Jambon	214	7 218 784	33 733
15 Badegan	89	5 570 134	62 586
16 Sampung	381	51 763 246	135 862
17 Sukorejo	269	23 198 607	86 240
18 Ponorogo	894	148 043 818	165 547
19 Babadan	441	461 671 305	1 046 874
20 Jenangan	325	380 140 406	1 169 663
21 Ngebel	88	12 907 545	146 677
<b>Kabupaten Ponorogo</b>	<b>5 579</b>	<b>1 451 019 715</b>	<b>4 582 525</b>

Catatan/Note: ...

Sumber/Source: Dinas Perdagangan, Koperasi dan Usaha Mikro/ Trade, Cooperatives, and Micro Enterprises Services

**Tabel** 11.2.4 **Jumlah UMKM Kabupaten Ponorogo, 2021**  
**Table** **Number of MSMEs in Ponorogo Regency, 2021**

<i>Jumlah Usaha</i>	2019	2020	2021
(1)	(2)	(3)	(4)
Usaha Mikro, Kecil dan Menengah (UMKM) Kabupaten Ponorogo	31 328	35 025	38 387
<b>Kabupaten Ponorogo</b>	<b>31 328</b>	<b>35 025</b>	<b>38 387</b>

Catatan/Note: ..

Sumber/Source: Dinas Perdagangan, Koperasi dan Usaha Mikro/ Trade, Cooperatives ,and Micro Enterprises Services

## 5 BESAR

### Lapangan Usaha Tumbuh Paling Pesat Tahun 2021

Transportasi  
dan  
Pergudangan

11,09%



7,23%



6,67%



6,41%



5,84%

2022



**PENJELASAN TEKNIS****TECHNICAL NOTES**

1. Penghitungan statistik neraca nasional mengikuti buku petunjuk yang diterbitkan oleh Perserikatan Bangsa Bangsa (PBB) dikenal sebagai Sistem Neraca Nasional (SNN). SNN adalah rekomendasi internasional tentang bagaimana menyusun ukuran aktivitas ekonomi yang sesuai dengan standar neraca baku yang didasarkan pada prinsip-prinsip ekonomi. Rekomendasi yang dimaksud dinyatakan dalam sekumpulan konsep, definisi, klasifikasi, dan aturan neraca yang disepakati secara internasional dalam mengukur indikator tertentu seperti Produk Domestik Bruto (PDB). Salah satu bentuk adaptasi pencatatan statistik nasional adalah melakukan perubahan tahun dasar Indonesia dari tahun 2000 ke 2010. Perubahan tahun dasar PDB dilakukan dengan mengadopsi rekomendasi PBB yang tertuang dalam Sistem Neraca Nasional 2008 (SNA 2008).
  2. Produk Domestik Bruto pada tingkat nasional serta Domestik Regional Bruto (PDRB) pada tingkat regional (provinsi) menggambarkan kemampuan suatu wilayah untuk menciptakan nilai tambah pada suatu waktu level tertentu. Untuk menyusun PDB maupun PDRB digunakan
1. *The method used to estimate national accounts statistics is based on the standard guidelines formed by United Nation known as System of National Accounts (SNA). SNA is the internationally agreed standard set of recommendations on how to compile measures of economic activity in accordance with strict accounting conventions based on economic principles. The recommendations are expressed in term of a set of concepts, definitions, classifications and accounting rules that comprise the internationally agreed standard for measuring indicators such as Gross Domestic Product (GDP). One of the improvement in the national statistical system is to rebase GDP form base year 2000 to 2010 in order to capture current economic condition. It is in line with the United Nations (UN) recommendation on 2008 SNA.*
  2. *The basic measure of the value added arising from economic activity is known as Gross Domestic Product at the national level and Gross Regional Domestic Product (GRDP) at the regional (provinces/regencies/municipalities). To compile these statistics, two approaches have been used,*

2 (dua) pendekatan, yaitu lapangan usaha dan pengeluaran. Keduanya menyajikan komposisi data nilai tambah dirinci menurut sumber kegiatan ekonomi (lapangan usaha) dan menurut komponen penggunaannya. PDB maupun PDRB dari sisi lapangan usaha merupakan penjumlahan seluruh komponen nilai tambah bruto yang mampu diciptakan oleh sektor-sektor ekonomi atas berbagai aktivitas produksinya. Sedangkan dari sisi pengeluaran menjelaskan tentang penggunaan dari nilai tambah tersebut.

*i.e. "production approach" and "expenditure approach". The first approach is to measure value added produced by various kinds of economic activities, while the second approach is to measure final uses of the country's output. In other words, GDP/GRDP is the sum of total value added produced by all economic industries (activities) and the way of using it.*

<https://ponorogokab.bps.go.id>

**ULASAN**

Angka PDRB atas dasar harga berlaku (ADHB) Kabupaten Ponorogo tahun 2021 senilai 21.350,00 miliar rupiah. Kategori pertanian, kehutanan, dan perikanan masih memberi sumbangan terbesar pada PDRB Kabupaten Ponorogo. Sumbangan kategori tersebut mencapai 27,04 persen pada PDRB Kabupaten Ponorogo di tahun 2021. Laju pertumbuhan PDRB di tahun 2021 sebesar 3,19 persen.


**DESCRIPTION**

*The GRDP figure based on the current price (ADHB) of Ponorogo Regency in 2021 is worth 21.350,00 billion rupiah. The categories of agriculture, forestry and fisheries still provide the largest contribution to the PDRB of Ponorogo Regency. The categories contribution reaches 27,04 percent in the PDRB of Ponorogo Regency in 2021. The GDP growth rate in 2021 is 3,19 percent.*

<https://ponorogokab.bps.go.id>

**Gambar** 12.1  
**Figures**

**Laju Pertumbuhan Produk Domestik Regional Bruto Atas Dasar Harga Konstan 2010 Menurut Lapangan Usaha di Kabupaten Ponorogo (persen), 2018–2021**  
*Growth Rate of Gross Regional Domestic Product at 2010 Constant Market Prices by Industry In Ponorogo Regency (percent), 2017–2021*

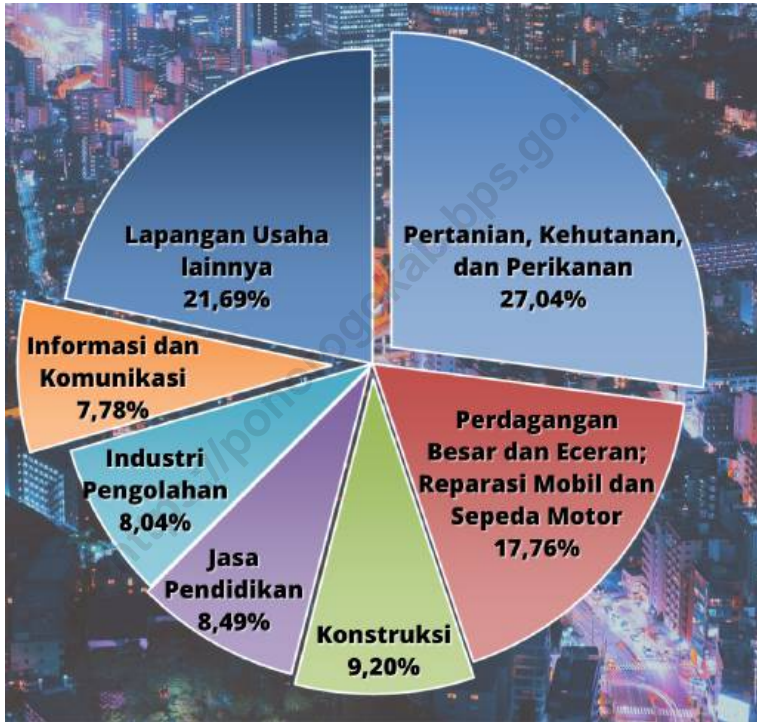


Sumber/Source : BPS, berbagai sensus, survei dan sumber lain/BPS-Statistics Indonesia, various census, survey, and other sources



**Gambar** 12.2  
**Figures**

**Distribusi Persentase Produk Domestik Regional Bruto Atas Dasar Harga Berlaku Menurut Lapangan Usaha di Kabupaten Ponorogo, 2021**  
*Percentage Distribution of Gross Regional Domestic Product at Current Market Prices by Industry In Ponorogo Regency, 2021*



Sumber/Source : BPS, berbagai sensus, survei dan sumber lain/BPS-Statistics Indonesia, various census, survey, and other sources

**Tabel** 12.1. **Produk Domestik Regional Bruto Atas Dasar Harga Berlaku Menurut Lapangan Usaha di Kabupaten Ponorogo (miliar rupiah), 2017–2021**  
**Gross Regional Domestic Product at Current Market Prices by Industry In Ponorogo Regency (billion rupiahs), 2017–2021**

Lapangan Usaha/ Industry		2017	2018	2019	2020*	2021**
(1)		(2)	(3)	(4)	(5)	(6)
A	Pertanian, Kehutanan, dan Perikanan/ <i>Agriculture, Forestry, and Fishing</i>	5 156,10	5 393,19	5 491,41	5 679,07	5 774,1
B	Pertambangan dan Penggalian/ <i>Mining and Quarrying</i>	397,23	435,55	457,58	437,43	453,3
C	Industri Pengolahan/ <i>Manufacturing</i>	1 242,81	1 376,31	1 502,80	1 555,91	1 715,5
D	Pengadaan Listrik dan Gas/ <i>Electricity and Gas</i>	14,73	15,95	17,45	17,16	17,9
E	Pengadaan Air; Pengelolaan Sampah, Limbah, dan Daur Ulang/ <i>Water Supply; Sewerage, Waste Management, and Remediation Activities</i>	15,94	17,14	18,34	19,18	20,8
F	Konstruksi/ <i>Construction</i>	1 740,23	1 895,54	2 036,23	1 905,29	1 963,3
G	Perdagangan Besar dan Eceran; Reparasi Mobil dan Sepeda Motor/ <i>Wholesale and Retail Trade; Repair of Motor Vehicles and Motorcycles</i>	3 012,14	3 374,78	3 681,75	3 555,79	3 792,5
H	Transportasi dan Pergudangan/ <i>Transportation and Storage</i>	307,73	343,08	383,90	364,79	413,1
I	Penyediaan Akomodasi dan Makan Minum/ <i>Accommodation and Food Service Activities</i>	550,51	609,89	673,68	619,79	667,5

Lanjutan Tabel/*Continued Table* 12.1

Lapangan Usaha/ <i>Industry</i>		2017	2018	2019	2020*	2021**
(1)		(2)	(3)	(4)	(5)	(6)
J	Informasi dan Komunikasi/ <i>Information and Communication</i>	1 233,53	1 322,20	1 445,54	1 554,97	1 661,3
K	Jasa Keuangan dan Asuransi/ <i>Financial and Insurance Activities</i>	579,76	627,11	659,63	666,95	693,2
L	Real Estat/ <i>Real Estate Activities</i>	433,79	487,65	532,40	536,17	547,9
M,N	Jasa Perusahaan/ <i>Business Activities</i>	78,82	88,49	97,06	90,79	93,8
O	Administrasi Pemerintahan, Pertahanan, dan Jaminan Sosial Wajib/ <i>Public Administration and Defence; Compulsory Social Security</i>	868,53	932,62	1 032,59	1 126,32	1 151,7
P	Jasa Pendidikan/ <i>Education</i>	1 379,00	1 513,72	1 627,86	1 778,40	1 813,1
Q	Jasa Kesehatan dan Kegiatan Sosial/ <i>Human Health and Social Work Activities</i>	123,21	136,8	149,80	165,08	194,1
R,S,T,U	Jasa Lainnya/ <i>Other Services Activities</i>	315,75	343,97	377,11	416,18	376,9
<b>Produk Domestik Regional Bruto/<i>Gross Regional Domestic Product</i></b>		<b>16 419,19</b>	<b>17 690,42</b>	<b>19 174,23</b>	<b>20 483,75</b>	<b>21 350,0</b>

Catatan/Note: \* Angka sementara / Preliminary Figures.

\*\* Angka sangat sementara / Very Preliminary Figures

Sumber/Source: BPS, berbagai sensus, survei dan sumber lain/*BPS-Statistics Indonesia, various census, survey, and other sources*

**Tabel**  
**Table** 12.2

**Produk Domestik Regional Bruto Atas Dasar Harga Konstan 2010 Menurut Lapangan Usaha di Kabupaten Ponorogo (miliar rupiah), 2017–2021**  
**Gross Regional Domestic Product at 2010 Constant Market Prices by Industry In Ponorogo Regency (billion rupiahs), 2017–2021**

	Lapangan Usaha/Industry	2017	2018	2019	2020*	2021**
	(1)	(2)	(3)	(4)	(5)	(6)
A	Pertanian, Kehutanan, dan Perikanan/ <i>Agriculture, Forestry, and Fishing</i>	3 381,49	3 412,83	3 407,13	3 492,75	3 556,9
B	Pertambangan dan Penggalian/ <i>Mining and Quarrying</i>	302,04	309,95	317,66	298,90	302,8
C	Industri Pengolahan/ <i>Manufacturing</i>	923,50	993,51	1 063,79	1 078,55	1 150,5
D	Pengadaan Listrik dan Gas/ <i>Electricity and Gas</i>	11,72	12,19	13,11	12,97	13,4
E	Pengadaan Air; Pengelolaan Sampah, Limbah, dan Daur Ulang/ <i>Water Supply; Sewerage, Waste Management, and Remediation Activities</i>	12,65	13,46	14,38	14,92	16,0
F	Konstruksi/ <i>Construction</i>	1 211,74	1 306,12	1 402,81	1 305,18	1 322,8
G	Perdagangan Besar dan Eceran; Reparasi Mobil dan Sepeda Motor/ <i>Wholesale and Retail Trade; Repair of Motor Vehicles and Motorcycles</i>	2 340,40	2 514,42	2 684,73	2 553,14	2 677,2
H	Transportasi dan Pergudangan/ <i>Transportation and Storage</i>	229,52	248,68	271,04	255,40	283,7
I	Penyediaan Akomodasi dan Makan Minum/ <i>Accommodation and Food Service Activities</i>	396,21	428,45	463,20	421,55	432,1
J	Informasi dan Komunikasi/ <i>Information and Communication</i>	1 149,40	1 230,84	1 328,66	1 424,63	1 515,9

Lanjutan Tabel/*Continued Table 12.2*

Lapangan Usaha/ <i>Industry</i>		2017	2018	2019	2020*	2021**
(1)		(2)	(3)	(4)	(5)	(6)
K	Jasa Keuangan dan Asuransi/ <i>Financial and Insurance Activities</i>	410,13	430,80	448,55	442,64	443,5
L	Real Estat/ <i>Real Estate Activities</i>	342,40	367,90	390,95	397,39	405,3
M,N	Jasa Perusahaan/ <i>Business Activities</i>	58,19	62,57	66,94	62,16	63,5
O	Administrasi Pemerintahan, Pertahanan, dan Jaminan Sosial Wajib/ <i>Public Administration and Defence; Compulsory Social Security</i>	685,53	715,06	734,75	721,79	717,3
P	Jasa Pendidikan/ <i>Education</i>	1 107,34	1 173,01	1 260,81	1 295,24	1 308,7
Q	Jasa Kesehatan dan Kegiatan Sosial/ <i>Human Health and Social Work Activities</i>	103,13	111,26	119,81	129,90	137,5
R,S,T,U	Jasa Lainnya/ <i>Other Services Activities</i>	268,06	284,19	308,79	261,51	273,0
<b>Produk Domestik Regional Bruto/<i>Gross Regional Domestic Product</i></b>		<b>12 933,45</b>	<b>13 615,23</b>	<b>14 297,10</b>	<b>14 168,62</b>	<b>14 620,0</b>

Catatan/*Note*: \* Angka sementara / *Preliminary Figures*

\*\* Angka sangat sementara / *Very Preliminary Figures*

Sumber/*Source*: BPS, berbagai sensus, survei dan sumber lain/*BPS-Statistics Indonesia, various census, survey, and other sources*

**Tabel**  
**Table** 12.3

**Distribusi Persentase Produk Domestik Regional Bruto Atas Dasar Harga Berlaku Menurut Lapangan Usaha di Kabupaten Ponorogo, 2017–2021**  
**Percentage Distribution of Gross Regional Domestic Product at Current Market Prices by Industry In Ponorogo Regency, 2017–2021**

	Lapangan Usaha/Industry	2017	2018	2019	2020*	2021**
	(1)	(2)	(3)	(4)	(5)	(6)
A	Pertanian, Kehutanan, dan Perikanan/ <i>Agriculture, Forestry, and Fishing</i>	29,15	28,13	26,81	27,68	27,04
B	Pertambangan dan Penggalian/ <i>Mining and Quarrying</i>	2,25	2,27	2,23	2,13	2,12
C	Industri Pengolahan/ <i>Manufacturing</i>	7,03	7,18	7,34	7,58	8,03
D	Pengadaan Listrik dan Gas/ <i>Electricity and Gas</i>	0,08	0,08	0,09	0,08	0,08
E	Pengadaan Air; Pengelolaan Sampah, Limbah, dan Daur Ulang/ <i>Water Supply; Sewerage, Waste Management, and Remediation Activities</i>	0,09	0,09	0,09	0,09	0,10
F	Konstruksi/ <i>Construction</i>	9,84	9,89	9,94	9,29	9,20
G	Perdagangan Besar dan Eceran; Reparasi Mobil dan Sepeda Motor/ <i>Wholesale and Retail Trade; Repair of Motor Vehicles and Motorcycles</i>	17,03	17,60	17,97	17,33	17,76
H	Transportasi dan Pergudangan/ <i>Transportation and Storage</i>	1,74	1,79	1,87	1,78	1,93
I	Penyediaan Akomodasi dan Makan Minum/ <i>Accommodation and Food Service Activities</i>	3,11	3,18	3,29	3,02	3,13
J	Informasi dan Komunikasi/ <i>Information and Communication</i>	6,97	6,90	7,06	7,58	7,78
K	Jasa Keuangan dan Asuransi/ <i>Financial and Insurance Activities</i>	3,28	3,27	3,22	3,25	3,25

Lanjutan Tabel/ *Continued Table* 12.3

Lapangan Usaha/ <i>Industry</i>		2017	2018	2019	2020*	2021**
(1)		(2)	(3)	(4)	(5)	(6)
L	Real Estat/ <i>Real Estate Activities</i>	2,45	2,54	2,60	2,61	2,57
M,N	Jasa Perusahaan/ <i>Business Activities</i>	0,45	0,46	0,47	0,44	0,44
O	Administrasi Pemerintahan, Pertahanan, dan Jaminan Sosial Wajib/ <i>Public Administration and Defence; Compulsory Social Security</i>	5,27	5,39	5,50	5,60	5,39
P	Jasa Pendidikan/ <i>Education</i>	8,56	8,49	8,68	8,90	8,49
Q	Jasa Kesehatan dan Kegiatan Sosial/ <i>Human Health and Social Work Activities</i>	0,77	0,78	0,81	0,88	0,91
R,S,T,U	Jasa Lainnya/ <i>Other Services Activities</i>	1,94	1,97	2,03	1,72	1,77
<b>Produk Domestik Regional Bruto/<i>Gross Regional Domestic Product</i></b>		<b>100,00</b>	<b>100,00</b>	<b>100,00</b>	<b>100,00</b>	<b>100,00</b>

Catatan/*Note*: \* Angka sementara / *Preliminary Figures*

\*\* Angka sangat sementara / *Very Preliminary Figures*

Sumber/*Source*: BPS, berbagai sensus, survei dan sumber lain/*BPS-Statistics Indonesia, various census, survey, and other sources*

**Tabel**  
**Table** 12.4

**Laju Pertumbuhan Produk Domestik Regional Bruto Atas Dasar Harga Konstan 2010 Menurut Lapangan Usaha di Kabupaten Ponorogo (persen), 2018–2021**  
**Growth Rate of Gross Regional Domestic Product at 2010 Constant Market Prices by Industry In Ponorogo Regency (percent), 2018–2021**

	<b>Lapangan Usaha/Industry</b>	<b>2018</b>	<b>2019</b>	<b>2020*</b>	<b>2021**</b>
	(1)	(2)	(3)	(4)	(5)
A	Pertanian, Kehutanan, dan Perikanan/ <i>Agriculture, Forestry, and Fishing</i>	0,93	-0,17	2,51	1,84
B	Pertambangan dan Penggalian/ <i>Mining and Quarrying</i>	2,62	2,49	-5,90	1,30
C	Industri Pengolahan/ <i>Manufacturing</i>	7,58	7,07	1,39	6,67
D	Pengadaan Listrik dan Gas/ <i>Electricity and Gas</i>	3,97	7,59	-1,07	3,45
E	Pengadaan Air; Pengelolaan Sampah, Limbah, dan Daur Ulang/ <i>Water Supply; Sewerage, Waste Management, and Remediation Activities</i>	6,41	6,87	3,73	7,23
F	Konstruksi/ <i>Construction</i>	7,79	7,40	-6,96	1,35
G	Perdagangan Besar dan Eceran; Reparasi Mobil dan Sepeda Motor/ <i>Wholesale and Retail Trade; Repair of Motor Vehicles and Motorcycles</i>	7,44	6,77	-4,90	4,86
H	Transportasi dan Pergudangan/ <i>Transportation and Storage</i>	8,35	8,99	-5,77	11,09
I	Penyediaan Akomodasi dan Makan Minum/ <i>Accommodation and Food Service Activities</i>	8,14	8,11	-8,99	2,51
J	Informasi dan Komunikasi/ <i>Information and Communication</i>	7,09	7,95	7,22	6,41
K	Jasa Keuangan dan Asuransi/ <i>Financial and Insurance Activities</i>	5,04	4,12	-1,32	0,19
L	Real Estat/ <i>Real Estate Activities</i>	7,45	6,26	1,65	1,98



Lanjutan Tabel/*Continued Table 12.4*

Lapangan Usaha/ <i>Industry</i>		2018	2019	2020*	2021**
(1)		(2)	(3)	(4)	(5)
M,N	Jasa Perusahaan/ <i>Business Activities</i>	7,53	6,98	-7,15	2,08
O	Administrasi Pemerintahan, Pertahanan, dan Jaminan Sosial Wajib/ <i>Public Administration and Defence; Compulsory Social Security</i>	4,31	2,75	-1,76	-0,63
P	Jasa Pendidikan/ <i>Education</i>	5,93	7,49	2,73	1,04
Q	Jasa Kesehatan dan Kegiatan Sosial/ <i>Human Health and Social Work Activities</i>	7,88	7,69	8,43	5,84
R,S,T,U	Jasa Lainnya/ <i>Other Services Activities</i>	6,02	8,66	-15,31	4,38
<b>Produk Domestik Regional Bruto/<i>Gross Regional Domestic Product</i></b>		<b>5,27</b>	<b>5,01</b>	<b>-0,90</b>	<b>3,19</b>

Catatan/*Note*: \* Angka sementara / *Preliminary Figures*

\*\* Angka sangat sementara / *Very Preliminary Figures*

Sumber/*Source*: BPS, berbagai sensus, survei dan sumber lain/*BPS-Statistics Indonesia, various census, survey, and other sources*

**Tabel**  
**Table** 12.5**Produk Domestik Regional Bruto Atas Dasar Harga Berlaku Menurut Jenis Pengeluaran di Kabupaten Ponorogo (miliar rupiah), 2017–2021**  
**Gross Regional Domestic Product at Current Market Prices by Type of Expenditure In Ponorogo Regency (billion rupiahs), 2017–2021**

<b>Jenis Pengeluaran</b> <b>Type of Expenditure</b>	<b>2017</b>	<b>2018</b>	<b>2019</b>	<b>2020*</b>	<b>2021**</b>
(1)	(2)	(3)	(4)	(5)	(6)
Pengeluaran Konsumsi Rumah Tangga <i>Household Consumption Expenditure</i>	12 569,84	13 624,05	14 612,76	14 465,86	15 068,86
Pengeluaran Konsumsi LNPRT <i>NPISH Consumption Expenditure</i>	406,48	446,13	485,28	494,71	523,86
Pengeluaran Konsumsi Pemerintah <i>Government Consumption Expenditure</i>	1 992,98	2 169,28	2 348,22	2 290,72	2 305,69
Pembentukan Modal Tetap Bruto <i>Gross Fixed Capital Formation</i>	4 972,33	5 422,88	5 843,06	5 567,49	5 699,63
Perubahan Inventori <i>Changes in Inventories</i>	10,79	11,76	12,04	6,3	16,32
Net Ekspor Barang dan Jasa/ <i>Net Exports of Goods and Services</i>	-2 262,00	-2 492,60	-2 802,48	-2 311,70	-2 264,34
Diskrepansi Statistik <sup>1</sup> <i>Statistical Discrepancies <sup>1</sup></i>	-	-	-	-	-
<b>Produk Domestik Regional Bruto/Gross Regional Domestic Product</b>	<b>17 690,42</b>	<b>19 181,49</b>	<b>20 498,89</b>	<b>20 513,38</b>	<b>21 350,01</b>

Catatan/Note: \* Angka sementara / Preliminary Figures

\*\* Angka sangat sementara 2021 belum terbit / Very Preliminary Figures 2021 have not been published

Sumber/Source: BPS, berbagai sensus, survei dan sumber lain/BPS-Statistics Indonesia, various census, survey, and other sources

**Tabel**  
**Table** 12.6**Produk Domestik Regional Bruto Atas Dasar Harga Konstan 2010 Menurut Jenis Pengeluaran di Kabupaten Ponorogo (miliar rupiah), 2017–2021**  
**Gross Regional Domestic Product at 2010 Constant Market Prices by Type of Expenditure In Ponorogo Regency (billion rupiahs), 2017–2021**

Jenis Pengeluaran Type of Expenditure	2017	2018	2019	2020*	2021**
(1)	(2)	(3)	(4)	(5)	(6)
Pengeluaran Konsumsi Rumah Tangga <i>Household Consumption Expenditure</i>	9 419,67	9 851,69	10 304,91	10 148,16	10 486,91
Pengeluaran Konsumsi LNPR <i>NPISH Consumption Expenditure</i>	285,38	303,62	322,62	326,11	339,77
Pengeluaran Konsumsi Pemerintah <i>Government Consumption Expenditure</i>	1 288,89	1 333,40	1 391,31	1 325,37	1 330,37
Pembentukan Modal Tetap Bruto <i>Gross Fixed Capital Formation</i>	3 544,74	3 761,10	3 943,50	3 728,92	3 774,36
Perubahan Inventori <i>Changes in Inventories</i>	7,27	7,31	7,35	3,83	9,63
Net Ekspor Barang dan Jasa/ <i>Net Exports of Goods and Services</i>	-1 612,50	-1 637,54	-1 667,90	-1 363,77	-1 321,07
Diskrepansi Statistik <sup>1</sup> <i>Statistical Discrepancies<sup>1</sup></i>	-	-	-	-	-
<b>Produk Domestik Regional Bruto/Gross Regional Domestic Product</b>	<b>12 933,45</b>	<b>13 619,57</b>	<b>14 301,79</b>	<b>14 168,62</b>	<b>14 619,97</b>

Catatan/Note: \* Angka sementara / Preliminary Figures

\*\* Angka sangat sementara 2021 belum terbit / Very Preliminary Figures 2021 have not been published

Sumber/Source: BPS, berbagai sensus, survei dan sumber lain/BPS-Statistics Indonesia, various census, survey, and other sources



# PERBANDINGAN ANTAR KABUPATEN KOTA

*Regency/Municipal Comparison*

# 13

## Jumlah Penduduk Miskin

9,06 Ribu **Kota Madiun**

67,75 Ribu **Magetan**

81,61 Ribu **Madiun**

84,19 Ribu **Pacitan**

89,94 Ribu **Ponorogo**

130,81 Ribu **Ngawi**

*Jumlah Penduduk Miskin Kabupaten Ponorogo berada di urutan ke-5 dari 6 kabupaten/kota di wilayah eks karesidenan Madiun*



## Indeks Pembangunan Manusia (IPM)

**Kota Madiun** 81,25

**Magetan** 74,15

**Madiun** 71,88

**Ponorogo** 71,06

**Ngawi** 71,04

**Pacitan** 68,57

*IPM Kabupaten Ponorogo menduduki peringkat ke-4 dari 6 kabupaten/kota di wilayah eks Karesidenan Madiun*



2022



BADAN PUSAT STATISTIK  
KABUPATEN PONOROGO



**ULASAN**

Salah satu indikator kemajuan pembangunan adalah Indeks Pembangunan Manusia (IPM). IPM Kabupaten Ponorogo cenderung mengalami kemajuan selama periode 2017-2021. IPM meningkat dari 69,26 (2017) menjadi 71,06 (2021). Sejak tahun 2019, IPM Kabupaten Ponorogo masuk kategori "tinggi" dibanding kategori sebelumnya yaitu "sedang".

Di tahun 2021, IPM tertinggi dimiliki oleh di Kota Surabaya (82,31) sedangkan IPM terendah berada di Kabupaten Sampang (62,80). Kabupaten Ponorogo berada di peringkat ke-21 se-Jawa Timur tahun 2021.

**DESCRIPTION**

*One indicator of development progress is the Human Development Index (HDI). The HDI of Ponorogo Regency tends to progress during the 2017-2021 period. HDI increased from 69,26 (2017) to 71,06 (2021). Since 2019, the HDI of Ponorogo Regency has been in the "high" category compared to the previous category, namely "medium".*

*In 2021, the highest HDI is owned by Surabaya (82,31) while the lowest HDI is in Sampang Regency (62,80). Ponorogo Regency is ranked 21st in East Java in 2021.*

**Gambar** 13.1 **Jumlah Penduduk Menurut Kabupaten/ Kota di Provinsi Jawa Timur (ribu), 2021**  
**Figures** **Population by Regency/ Municipality in East Java Province (thousand), 2021**

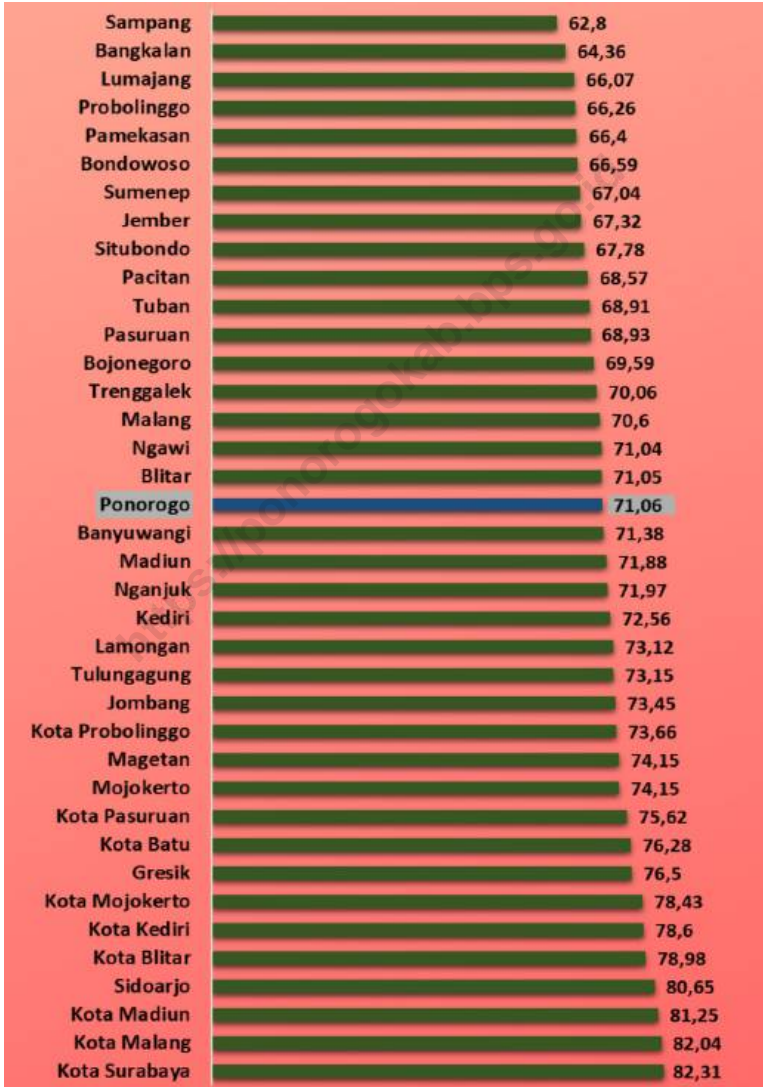


Sumber/Source : BPS/ Statistics Indonesia.



**Gambar** 13.2  
**Figures**

**Indeks Pembangunan Manusia Menurut Kabupaten/  
Kota di Provinsi Jawa Timur, 2021**  
*Human Development Index by Regency/ Municipality in  
East Java Province, 2021*



Sumber/Source : BPS/ Statistics Indonesia

**Tabel**  
**Table** 13.1**Jumlah Penduduk Menurut Kabupaten/ Kota di Provinsi Jawa Timur (ribu), 2011 dan 2021**  
**Population by Regency/ Municipality in East Java Province (thousand), 2011 dan 2021**

<b>Kabupaten/ Kota</b> <b>Regency/ Municipality</b>	<b>2011</b>	<b>2021</b>
(1)	(2)	(3)
1 Pacitan	586,11	589,11
2 Ponorogo	949,32	955,84
3 Trenggalek	731,13	734,89
4 Tulungagung	1 089,78	1 096,59
5 Blitar	1 223,75	1 231,01
6 Kediri	1 635,29	1 644,40
7 Malang	2 654,45	2 668,30
8 Lumajang	1 119,25	1 127,09
9 Jember	2 536,73	2 550,36
10 Banyuwangi	1 708,11	1 718,46
11 Bondowoso	776,15	778,53
12 Situbondo	685,97	688,34
13 Probolinggo	1 152,54	1 155,89
14 Pasuruan	1 605,97	1 611,81
15 Sidoarjo	2 082,80	2 091,93
16 Mojokerto	1 119,21	1 125,52
17 Jombang	1 318,06	1 325,91
18 Nganjuk	1 103,90	1 109,68
19 Madiun	744,35	750,14
20 Magetan	670,81	674,13
21 Ngawi	870,06	873,35
22 Bojonegoro	1 301,64	1 307,60
23 Tuban	1 198,01	1 203,13
24 Lamongan	1 344,17	1 356,03
25 Gresik	1 311,22	1 320,57
26 Bangkalan	1 060,38	1 071,71
27 Sampang	969,69	976,02
28 Pamekasan	850,06	853,51
29 Sumenep	1 124,44	1 129,82

**Lanjutan Tabel/ Continued Table 13.1**

<b>Kabupaten/ Kota Regency/ Municipality</b>	<b>2020</b>	<b>2021</b>
(1)	(2)	(3)
30 Kota Kediri	286,80	287,96
31 Kota Blitar	149,15	150,37
32 Kota Malang	843,81	844,93
33 Kota Probolinggo	239,65	241,20
34 Kota Pasuruan	208,01	209,53
35 Kota Mojokerto	132,43	133,27
36 Kota Madiun	195,18	196,92
37 Kota Surabaya	2 874,31	2 880,28
38 Kota Batu	213,05	214,65
<b>Jawa Timur</b>	<b>40 665,70</b>	<b>40 878,79</b>

Catatan/Note:

Sumber/Source: BPS, hasil sensus penduduk/ *Statistics Indonesia, the result of the population census*

**Tabel**  
**Table** 13.2

**Laju Pertumbuhan Produk Domestik Regional Bruto Atas Dasar Harga Konstan 2010 Menurut Kabupaten/ Kota di Provinsi Jawa Timur (persen),2017-2021**  
**Rate of Growth of Gross Regional Domestic Products at Constant 2010 Prices by Regency/ Municipality in East Java Province (percent), 2017-2021**

Kabupaten/ Kota Regency/ Municipality	2017	2018	2019	2020	2021
(1)	(2)	(3)	(4)	(5)	(6)
1 Pacitan	4,98	5,47	5,08	-1,84	2,49
2 Ponorogo	5,10	5,27	5,01	-0,90	3,19
3 Trenggalek	5,02	5,03	5,08	-2,17	3,65
4 Tulungagung	5,08	5,21	5,32	-3,09	3,53
5 Blitar	5,07	5,10	5,12	-2,29	3,02
6 Kediri	4,90	5,07	5,06	-2,41	3,06
7 Malang	5,43	5,55	5,49	-2,68	3,12
8 Lumajang	5,05	5,00	4,61	-2,79	3,14
9 Jember	5,11	5,02	5,51	-2,98	4,00
10 Banyuwangi	5,45	5,84	5,55	-3,58	4,08
11 Bondowoso	5,03	5,08	5,30	-1,36	3,49
12 Situbondo	5,07	5,46	5,44	-2,33	3,26
13 Probolinggo	4,46	4,47	4,56	-2,12	3,35
14 Pasuruan	5,72	5,73	5,83	-2,03	4,34
15 Sidoarjo	5,80	6,01	5,99	-3,69	4,21
16 Mojokerto	5,73	5,88	5,81	-1,11	4,12
17 Jombang	5,36	5,29	5,10	-1,98	3,24
18 Nganjuk	5,26	5,38	5,36	-1,71	3,61
19 Madiun	5,42	5,10	5,42	-1,69	3,34
20 Magetan	5,09	5,21	5,04	-1,64	3,04
21 Ngawi	5,07	5,21	5,05	-1,69	2,55
22 Bojonegoro	10,25	4,39	6,34	-0,40	-5,54
23 Tuban	4,98	5,15	5,14	-5,85	3,00
24 Lamongan	5,50	5,44	5,43	-2,65	3,43
25 Gresik	5,83	5,81	5,42	-3,68	3,79
26 Bangkalan	3,53	4,22	1,03	-5,59	-2,07
27 Sampang	4,69	4,11	1,85	-0,29	0,22
28 Pamekasan	5,04	5,46	4,92	-2,54	3,41
29 Sumenep	2,86	3,63	0,14	-1,13	2,61

**Lanjutan Tabel/ Continued Table 13.2**

<b>Kabupaten/ Kota Regency/ Municipality</b>	<b>2017</b>	<b>2018</b>	<b>2019</b>	<b>2020</b>	<b>2021</b>
(1)	(2)	(3)	(4)	(5)	(6)
30 Kota Kediri	5,14	5,43	5,47	-6,25	2,50
31 Kota Blitar	5,78	5,82	5,84	-2,28	4,28
32 Kota Malang	5,69	5,72	5,73	-2,26	4,21
33 Kota Probolinggo	5,88	5,93	5,94	-3,64	4,06
34 Kota Pasuruan	5,47	5,54	5,56	-4,33	3,64
35 Kota Mojokerto	5,65	5,80	5,65	-3,69	3,65
36 Kota Madiun	5,93	5,96	5,69	-3,39	4,73
37 Kota Surabaya	6,13	6,19	6,09	-4,85	4,29
38 Kota Batu	6,56	6,50	6,51	-6,46	4,04
<b>Jawa Timur</b>	<b>5,46</b>	<b>5,47</b>	<b>5,52</b>	<b>-2,39</b>	<b>3,57</b>

Catatan/Note:

Sumber/Source: BPS/ Statistics Indonesia

**Tabel** 13.3  
**Table**

**Jumlah Penduduk Miskin Menurut Kabupaten/ Kota di Provinsi Jawa Timur (ribu), 2017-2021**  
**Number of Poor Population by Regency/ Municipality in East Java Province (thousand), 2017-2021**

Kabupaten/ Kota Regency/ Municipality	2017	2018	2019	2020	2021
(1)	(2)	(3)	(4)	(5)	(6)
1 Pacitan	85,26	78,64	75,86	80,82	84,19
2 Ponorogo	99,03	90,22	83,97	86,74	89,94
3 Trenggalek	89,77	83,50	76,44	81,06	84,89
4 Tulungagung	82,80	75,23	70,01	76,40	78,59
5 Blitar	112,93	112,40	103,75	108,55	112,62
6 Kediri	191,08	177,20	163,95	179,93	184,49
7 Malang	283,96	268,49	246,60	265,56	276,58
8 Lumajang	112,65	103,69	98,88	102,60	105,25
9 Jember	266,90	243,42	226,57	247,99	257,09
10 Banyuwangi	138,54	125,50	121,37	130,37	130,93
11 Bondowoso	111,66	110,98	103,33	110,24	115,18
12 Situbondo	88,23	80,27	76,44	83,74	86,95
13 Probolinggo	236,72	217,06	207,22	218,35	223,32
14 Pasuruan	165,64	152,48	141,09	151,43	159,78
15 Sidoarjo	135,42	125,75	119,29	127,05	137,15
16 Mojokerto	111,79	111,55	108,81	118,80	120,54
17 Jombang	131,16	120,19	116,44	125,94	127,3
18 Nganjuk	125,52	127,28	118,51	122,73	125,53
19 Madiun	83,43	77,75	71,91	78,30	81,61
20 Magetan	65,87	64,86	60,43	65,09	67,75
21 Ngawi	123,76	123,09	119,43	128,19	130,81
22 Bojonegoro	178,25	163,94	154,64	161,10	166,52
23 Tuban	196,10	178,64	170,80	187,13	192,58
24 Lamongan	171,38	164,00	157,11	164,68	166,82
25 Gresik	164,08	154,02	148,61	164,05	166,35
26 Bangkalan	206,53	191,33	186,11	204,00	215,97
27 Sampang	225,13	204,82	202,21	224,74	237,23
28 Pamekasan	137,77	125,76	122,43	129,41	137,12
29 Sumenep	211,92	218,60	211,98	220,23	224,73

**Lanjutan Tabel/ Continued Table 13.3**

<b>Kabupaten/ Kota Regency/ Municipality</b>	<b>2017</b>	<b>2018</b>	<b>2019</b>	<b>2020</b>	<b>2021</b>
(1)	(2)	(3)	(4)	(5)	(6)
30 Kota Kediri	24,07	21,90	20,54	22,19	22,55
31 Kota Blitar	11,22	10,47	10,10	11,10	11,33
32 Kota Malang	35,89	35,49	35,39	38,77	40,62
33 Kota Probolinggo	18,23	16,90	16,37	17,72	17,91
34 Kota Pasuruan	14,85	13,45	12,92	13,40	13,97
35 Kota Mojokerto	7,28	7,04	6,63	8,09	8,37
36 Kota Madiun	8,70	7,92	7,69	8,83	9,06
37 Kota Surabaya	154,71	140,81	130,55	145,67	152,49
38 Kota Batu	8,77	7,98	7,89	8,12	8,63
<b>Jawa Timur</b>	<b>4 617,01</b>	<b>4 332,59</b>	<b>4 112,25</b>	<b>4 419,10</b>	<b>4 572,73</b>

Catatan/Note:

Sumber/Source: BPS/ Statistics Indonesia

**Tabel**  
**Table** 13.4

**Indeks Pembangunan Manusia Menurut Kabupaten/  
Kota di Provinsi Jawa Timur, 2017-2021**  
*Human Development Index by Regency/  
Municipality in East Java Province, 2017-2021*

Kabupaten/ Kota Regency/ Municipality	2017	2018	2019	2020	2021
(1)	(2)	(3)	(4)	(5)	(6)
1 Pacitan	66,51	67,33	68,16	68,39	68,57
2 Ponorogo	69,26	69,91	70,56	70,81	71,06
3 Trenggalek	68,10	68,71	69,46	69,74	70,06
4 Tulungagung	71,24	71,99	72,62	73,00	73,15
5 Blitar	69,33	69,93	70,57	70,58	71,05
6 Kediri	70,47	71,07	71,85	72,05	72,56
7 Malang	68,47	69,40	70,35	70,36	70,60
8 Lumajang	64,23	64,83	65,33	65,46	66,07
9 Jember	64,96	65,96	66,69	67,11	67,32
10 Banyuwangi	69,64	70,06	70,60	70,62	71,38
11 Bondowoso	64,75	65,27	66,09	66,43	66,59
12 Situbondo	65,68	66,42	67,09	67,38	67,78
13 Probolinggo	64,28	64,85	65,60	66,07	66,26
14 Pasuruan	66,69	67,41	68,29	68,60	68,93
15 Sidoarjo	78,70	79,50	80,05	80,29	80,65
16 Mojokerto	72,36	72,64	73,53	73,83	74,15
17 Jombang	70,88	71,86	72,85	72,97	73,45
18 Nganjuk	70,69	71,23	71,71	71,72	71,97
19 Madiun	70,27	71,01	71,69	71,73	71,88
20 Magetan	72,60	72,91	73,49	73,92	74,15
21 Ngawi	69,27	69,91	70,41	70,54	71,04
22 Bojonegoro	67,28	67,85	68,75	69,04	69,59
23 Tuban	66,77	67,43	68,37	68,40	68,91
24 Lamongan	71,11	71,97	72,57	72,58	73,12
25 Gresik	74,84	75,28	76,10	76,11	76,50
26 Bangkalan	62,30	62,87	63,79	64,11	64,36
27 Sampang	59,90	61,00	61,94	62,70	62,80
28 Pamekasan	64,93	65,41	65,94	66,26	66,40
29 Sumenep	64,28	65,25	66,22	66,43	67,04



**Lanjutan Tabel/ Continued Table 13.4**

<b>Kabupaten/ Kota Regency/ Municipality</b>	<b>2017</b>	<b>2018</b>	<b>2019</b>	<b>2020</b>	<b>2021</b>
(1)	(2)	(3)	(4)	(5)	(6)
30 Kota Kediri	77,13	77,58	78,08	78,23	78,60
31 Kota Blitar	77,10	77,58	78,56	78,57	78,98
32 Kota Malang	80,65	80,89	81,32	81,45	82,04
33 Kota Probolinggo	72,09	72,53	73,27	73,27	73,66
34 Kota Pasuruan	74,39	74,78	75,25	75,26	75,62
35 Kota Mojokerto	76,77	77,14	77,96	78,04	78,43
36 Kota Madiun	80,13	80,33	80,88	80,91	81,25
37 Kota Surabaya	81,07	81,74	82,22	82,23	82,31
38 Kota Batu	74,26	75,04	75,88	75,90	76,28
<b>Jawa Timur</b>	<b>70,27</b>	<b>70,77</b>	<b>71,50</b>	<b>71,71</b>	<b>72,14</b>

Catatan/Note:

Sumber/Source: BPS/ Statistics Indonesia

<https://ponorogokab.bps.go.id>



**ST 2023**

**SENSUS PERTANIAN**

**BerAKHLAK**

Berorientasi Pelayanan Akuntabel Kompeten  
Harmonis Loyal Adaptif Kolaboratif

# DATA

MENCERDASKAN BANGSA

— *Enlighten The Nation* —



**BADAN PUSAT STATISTIK**

**KABUPATEN PONOROGO**

**BPS-Statistics of Ponorogo Regency**

**Jl. Letjend R. Suprpto No.14 Ponorogo 63471**

**Telp. 0352-481026 Email: bps3502@bps.go.id**

**Website: <https://ponorogokab.bps.go.id>**

