

KABUPATEN SLEMAN DALAM ANGKA **2022**

Sleman Regency in Figures



**BADAN PUSAT STATISTIK
KABUPATEN SLEMAN**
BPS-Statistics of Sleman Regency

KABUPATEN

SLEMAN DALAM ANGKA

Sleman Regency in Figures

2022



KABUPATEN SLEMAN DALAM ANGKA
Sleman Regency in Figures
2022

ISSN: 0215 5826

No. Publikasi/*Publication Number*: 34040.2205

Katalog /*Catalog*: 1102001.3404

Ukuran Buku/*Book Size*: 14,8 cm x 21 cm

Jumlah Halaman/*Number of Pages* : xxxiv + 250 hal/*pages*

Naskah/*Manuscript*:

BPS Kabupaten Sleman

BPS-Statistics of Sleman Regency

Penyunting/*Editor*:

BPS Kabupaten Sleman

BPS-Statistics of Sleman Regency

Gambar Kover/*Cover Design*:

BPS Kabupaten Sleman

BPS-Statistics of Sleman Regency

Ilustrasi Kover/*Cover Illustration*:

Candi Prambanan

Diterbitkan oleh/*Published by*:

©BPS Kabupaten Sleman/*BPS-Statistics of Sleman Regency*

Dicetak oleh/*Printed by*:

BPS Kabupaten Sleman

BPS-Statistics of Sleman Regency

Dilarang mengumumkan, mendistribusikan, mengomunikasikan, dan/atau menggandakan sebagian atau seluruh isi buku ini untuk tujuan komersil tanpa izin tertulis dari Badan Pusat Statistik.

Prohibited to announce, distribute, communicate, and/or copy part or all of this book for commercial purpose without permission from BPS-Statistics Indonesia.

TIM PENYUSUN/TEAM MEMBERS

Pengarah/Director :

Ir. Didik Koesbianto, M.Si

Penanggung Jawab/Persons in Charge :

Ir. Didik Koesbianto, M.Si

Penyunting/Editor :

Dhona Lestanti, S.Si, M.Si

Pengolah Data dan Penulis Naskah/ Data Processing and Author :

Dhona Lestanti, S.Si. M.Si • Riyan Roserina, SST, M.Ec.Dev • Djoko Wintolo, SST,MT
• langrea Mustikane Bumi, SST • Irvan Jaya Saputra, SE, M.Sc

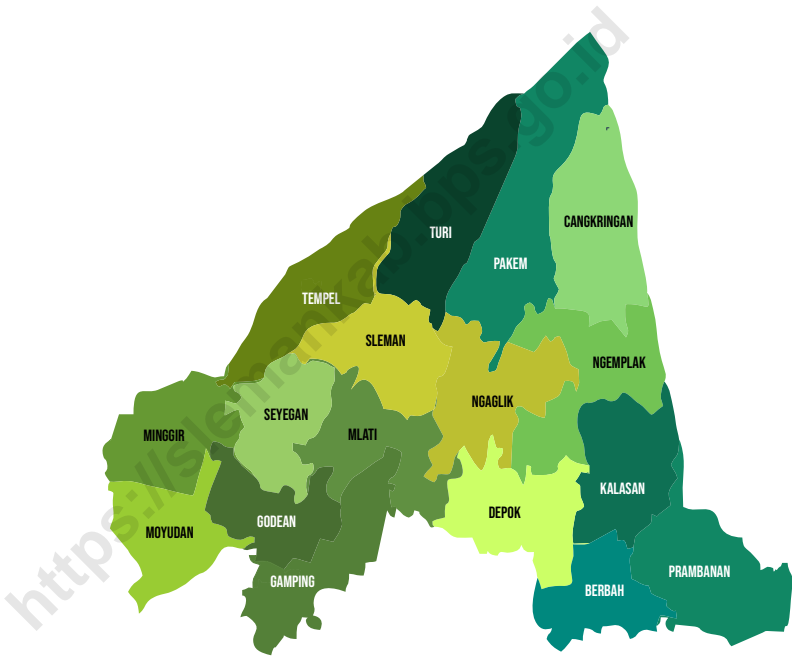
Penata Letak/Layout Designers:

Dhona Lestanti, S.Si, M.Si • langrea Mustikane Bumi, SST

KONTRIBUTOR DATA/DATA CONTRIBUTOR

1. Kementerian Dalam Negeri/*Ministry of Home Affairs*
2. Dinas Perhubungan Provinsi D.I. Yogyakarta/ *The Transportation Service Office of D.I. Yogyakarta Province*
3. Balai Besar Wilayah Sungai Opak Serayu
4. Kementrian Agraria & Tata Ruang/ *Ministry of Agrarian Affair & Spatial Planning*
5. Badan Meteorologi, Klimatologi dan Geofisika/*Meteorology, Climatology and Geophysical Agency*
6. DPRD Kabupaten Sleman/*The Local Parliament of Sleman Regency*
7. Badan Kepegawaian, Pendidikan dan Latihan Kabupaten Sleman/*Departement Office, Education and Training of Sleman Regency*
8. Badan Keuangan dan Aset Daerah Kabupaten Sleman/*The Agency of Regional Asset of Sleman Regency*
9. Dinas Kependudukan dan Pencatatan Sipil Kabupaten Sleman/*The Population and Civil Registration Agency of Sleman Regency*
10. Dinas Sosial Kabupaten Sleman/*Social Department of Sleman Regency*
11. Dinas Pemberdayaan Perempuan dan Perlindungan Anak Pengendalian Penduduk & KB/*The Board of Family Planning, Community and Women Empowerment*
12. Dinas Tenaga Kerja Kabupaten Sleman/*The Agency of Labor of Sleman Regency*
13. Kementerian Pendidikan, Kebudayaan, Riset, dan Teknologi/ *Ministry of Education, Culture, Research, and Technology*
14. Kementerian Agama/ *Ministry of Religious Affairs*
15. Dinas Kesehatan Kabupaten Sleman/ *The Health Agency of Sleman Regency*
16. Kementerian Agama Kabupaten Sleman/ *Ministry of Religious Affairs of Sleman Regency*
17. Pengadilan Negeri Kabupaten Sleman/ *Pengadilan Negeri Department*
18. Kepolisian Resort Kabupaten Sleman/ *Regional Police of Sleman Regency*
19. Dinas Pertanian, Pangan, dan Perikanan Kabupaten Sleman/*Agriculture, Food, and Fishery Service of Sleman Regency*
20. Dinas Perindustrian dan Perdagangan Kabupaten Sleman/*Industry and Trade Services of Sleman Regency*
21. PT. PLN/*National of Electricity Company*
22. Perusahaan Daerah Air Minum Kabupaten Sleman/*Sanitary Water Region Corporation of Sleman Regency*
23. Badan Penanaman Modal dan Perizinan Terpadu Kabupaten Sleman/*Agency for Investments and Unified Licensing of Sleman Regency*
24. Dinas Pariwisata Kabupaten Sleman/*Department of Tourism of Sleman Regency*
25. Dinas Pekerjaan Umum Kabupaten Sleman/*Public Work Services of Sleman Regency*
26. Dinas Koperasi dan UKM Kabupaten Sleman/ *Cooperative and UKM Investasiment in Sleman Regency*

**PETA WILAYAH KABUPATEN SLEMAN
MAP OF SLEMAN REGENCY**



**KEPALA BPS KABUPATEN SLEMAN
CHIEF STATISTICIAN OF SLEMAN REGENCY**



Ir. Didik Koesbianto, M.Si



KATA PENGANTAR

“Publikasi Kabupaten Sleman Dalam Angka tahun 2022” merupakan publikasi yang diterbitkan oleh Badan Pusat Statistik (BPS) guna memenuhi kebutuhan perencanaan pembangunan yang *up to date*. Publikasi ini berisi himpunan data dari berbagai sektor sebagai gambaran umum keadaan Kabupaten Sleman. Data yang disajikan merupakan data primer dari pelaksanaan kegiatan survei yang dilaksanakan oleh BPS, serta data sekunder yang bersumber dari Dinas, Badan, Lembaga dan Institusi Pemerintah maupun swasta di wilayah Kabupaten Sleman.

Kelengkapan, keakuratan, dan kecepatan penyajian data yang tersusun dalam Publikasi Kabupaten Sleman Dalam Angka 2022 sangat tergantung dari sumber data yang ada. Pada kesempatan ini, kami mengucapkan terima kasih kepada seluruh narasumber atas kerjasama dan masukan datanya, semoga pada penerbitan mendatang buku ini dapat lebih berkualitas sesuai dengan yang kita harapkan. Tanggapan dan saran sangat diharapkan untuk menambah kesempurnaan penerbitan di masa-masa yang akan datang.

Semoga publikasi ini bermanfaat.

Sleman, Februari 2022

Kepala BPS
Kabupaten Sleman

Ir. Didik Koesbianto, M.Si



PREFACE

“Sleman Regency in figures 2022” is an acceleration publication published by BPS-Statistics of Sleman Regency to meet the needs of up to date development planning. This publication consists of statistical data collection from various sectors to illustrate Sleman regency.

The completeness, the accurateness and the speed of data arranged in Sleman Regency in Figures 2022 depend on the sources. In this therefore, we thanks so much to all resources persons for the cooperation and the data. We hope for the next publishing, this book can be more qualifie. Finally, we are waiting for suggestions and critics for perfecting the publication.

We hope this publication is useful.

Sleman , February 2022

*Chief Statistician of
Sleman Regency*

Ir. Didik Koesbianto, M.Si

DAFTAR ISI / CONTENTS

	Halaman <i>Page</i>
Kata Pengantar/ <i>Preface</i>	xi
Daftar Isi/ <i>Contents</i>	xiii
Daftar Tabel/ <i>List of Tables</i>	xv
Daftar Gambar/ <i>List of Figures</i>	xxxiii
Penjelasan Umum/ <i>Explanatory Notes</i>	xxxv
1. Geografi dan Iklim/ <i>Geography and Climate</i>	1
2. Pemerintahan/ <i>Government</i>	15
3. Penduduk dan Ketenagakerjaan/ <i>Population and Employment</i>	33
5. Pertanian, Kehutanan, Peternakan, dan Perikanan/ <i>Agriculture, Forestry, Livestock, and Fishery</i>	131
6. Industri, Pertambangan, dan Energi/ <i>Industry, Mining, and Energy</i>	179
7. Pariwisata/ <i>Tourism</i>	191
8. Transportasi dan Komunikasi/ <i>Transportation and Communication</i>	199
9. Koperasi, dan Harga-harga/ <i>Cooperative, dan Prices</i>	209
10. Pengeluaran Penduduk/ <i>Population Expenditure</i>	219
11. Sistem Neraca Regional/ <i>System of Regional Accounts</i>	227
12. Perbandingan Antar Kabupaten/Kota/ <i>Regency/Municipal Comparison</i>	243

DAFTAR TABEL/LIST OF TABLES

Halaman
Page

1. GEOGRAFI DAN IKLIM/*GEOGRAPHY AND CLIMATE*

1.1 KEADAAN GEOGRAFI

GEOGRAPHY CONDITION

- 1.1.1 Luas Daerah dan Jumlah Pulau Menurut Kecamatan di Kabupaten Sleman, 2021
Total Area and Number of Islands by Subdistrict in Sleman Regency, 2021 6
- 1.1.2 Tinggi Wilayah dan Jarak ke Ibukota Kabupaten Menurut Kecamatan di Kabupaten Sleman, 2021
Altitude and Distance to the Capital of Regency by Subdistrict in Sleman Regency, 2021 8
- 1.1.3 Letak Geografis dan Batas Wilayah Kabupaten Sleman, 2021
Geographical and The Boundaries of Sleman Regency, 2021 9
- 1.1.4 Nama-nama Sungai yang Melintasi Kecamatan dan Nama Gunung di Kabupaten Sleman, 2021
The Rivers Crossing the Subdistrict and Mountains in Sleman Regency, 2021 10
- 1.1.5 Realisasi Penyelesaian Sertifikat Tanah menurut Hak Tiap Kecamatan di Kabupaten Sleman, 2021
Land Use Certificate by Owner Right per Subdistrict in Sleman Regency, 2021 11

1.2 KEADAAN IKLIM

CLIMATE CONDITION

- 1.2.1 Pengamatan Unsur Iklim Menurut Bulan di Stasiun Klimatologi Kabupaten Sleman, 2021
Observation of Climate Elements By Months at Climatology Station of Sleman Regency, 2021 12

2. PEMERINTAHAN/*GOVERNMENT*

2.1 WILAYAH ADMINISTRATIF/ *ADMINISTRATIVE AREA*

- 2.1.1 Jumlah Desa¹/Kelurahan Menurut Kecamatan

	di Kabupaten Sleman, 2017–2021 <i>Number of Villages¹/Kelurahan by Subdistrict in Sleman Regency, 2017–2021</i>	19
2.2	DEWAN PERWAKILAN RAKYAT DAERAH/ REGIONAL HOUSE OF REPRESENTATIVE	
2.2.1	Jumlah Anggota Dewan Perwakilan Rakyat Daerah Menurut Partai Politik dan Jenis Kelamin di Kabupaten Sleman, 2019 <i>Number of Regional House of Representatives's Members by Political Parties and Sex in Sleman Regency 2019</i>	20
2.3	SUMBER DAYA MANUSIA/ HUMAN RESOURCES	
2.3.1	Jumlah Pegawai Negeri Sipil Menurut Jabatan dan Jenis Kelamin di Kabupaten Sleman, Desember 2020 dan Desember 2021 <i>Number of Civil Servants by Occupation and Sex in Sleman Regency, December 2020 and December 2021</i>	21
2.3.2	Jumlah Pegawai Negeri Sipil Menurut Tingkat Pendidikan dan Jenis Kelamin di Kabupaten Sleman, Desember 2020 dan Desember 2021 <i>Number of Civil Servants by Educational Level and Sex in Sleman Regency, Desember 2020 dan Desember 2021</i>	23
2.3.3	Jumlah Pegawai Negeri Sipil Menurut Tingkat Kepangkatan dan Jenis Kelamin di Kabupaten Sleman, Desember 2020 dan Desember 2021 <i>Number of Civil Servants by Hierarchy and Sex in Sleman Regency, Desember 2020 dan Desember 2021</i>	25
2.4	KEUANGAN PEMERINTAH/ GOVERNMENT FINANCE	
2.4.1	Realisasi Pendapatan Pemerintah Kabupaten Sleman Menurut Jenis Pendapatan (ribu rupiah), 2018–2021 <i>Actual Sleman Regency Government Revenues by Kind of Revenues</i>	

	<i>(thousand rupiahs), 2018–2021</i>	27
2.4.2	Realisasi Belanja Pemerintah Kabupaten Sleman Menurut Jenis Belanja (ribu rupiah), 2021 <i>Actual Sleman Regency Government Expenditures by Kind of Expenditures (thousand rupiahs), 2021.....</i>	28
2.4.3	Realisasi Pendapatan Asli Daerah dirinci menurut Jenis Pendapatan Kabupaten Sleman (juta rupiah), 2017-2021	
	<i>Realization of Original Regional Income by Kind of Income in Sleman Regency (million rupiahs), 2017–2021.....</i>	29
2.4.4	Realisasi Pendapatan Asli Daerah dari Sektor Pos Retribusi Daerah menurut Jenis Retribusi di Kabupaten Sleman (rupiah), 2021 <i>Realization of Original Regional Income from Receipt for Service by Kind of Receipt in Sleman Regency (rupiahs), 2021</i>	30
2.4.5	Realisasi Pendapatan Asli Daerah dari Sektor Pos Pajak dirinci menurut Jenis Pajak di Kabupaten Sleman (rupiah), 2021 <i>Realization of Original Regional Income from Taxes by Kind of Taxes in Sleman Regency (rupiahs), 2021.....</i>	31
2.4.6	Realisasi Anggaran Pendapatan, Belanja, Pembiayaan Bersih dan SILPA Kabupaten Sleman (ribu rupiah), 2015-2021 <i>Realization of Income, Expenditure, Netto Funding and SILPA of Sleman Regency (thousand rupiahs), 2015– 2021.....</i>	32
3.	PENDUDUK DAN KETENAGAKERJAAN/ POPULATION AND EMPLOYMENT	
3.1	PENDUDUK/ POPULATION	
3.1.1	Banyaknya Penduduk Hasil SP2020 menurut Kelompok Umur dan Jenis Kelamin di Kabupaten Sleman <i>Number of Population Results of SP2020 according to Age Group and Gender in Sleman Regency.....</i>	37
3.1.2	Jumlah, Persentase, dan Rasio Jenis Kelamin Penduduk	

	menurut Kecamatan Hasil SP2020 di Kabupaten Sleman <i>Number, Percentage, and Gender Ratio of Population by Subdistrict Result of SP2020 in Sleman Regency</i>	38
3.1.3	Banyaknya Penduduk menurut Usia Sekolah dan Jenis Kelamin per Kecamatan di Kabupaten Sleman, 2020 <i>Number of Population by School Age and Sex by Subdistrict in Sleman Regency, 2020</i>	39
3.1.4	Banyaknya Kepala Keluarga dan Keluarga Miskin per Kecamatan di Kabupaten Sleman, 2021 <i>Number of Head Family and Poor Family by Subdistrict in Sleman Regency, 2021</i>	41
3.1.5	Migrasi Penduduk per Kecamatan di Kabupaten Sleman, 2021 <i>Migration of Population by Subdistrict in Sleman Regency, 2021</i>	42
3.2	KETENAGAKERJAAN/ EMPLOYEMENT	
3.2.1	Jumlah Penduduk Berumur 15 Tahun Keatas menurut Jenis Kegiatan Selama Seminggu yang Lalu dan Jenis Kelamin di Kabupaten Sleman, 2021 <i>Population Aged 15 Years and Over by Type of Activity During The Previous Week and Sex in Sleman Regency, 2021</i>	43
3.2.2	Jumlah Penduduk Berumur 15 Tahun Ke Atas menurut Pendidikan Tertinggi yang Ditamatkan dan Jenis Kegiatan Selama Seminggu yang Lalu di Kabupaten Sleman, 2021 <i>Population Aged 15 Years and Over by Educational Attainment and Type of Activity During The Previous Week in Sleman Regency, 2021</i>	44
3.2.3	Jumlah Penduduk Berumur 15 Tahun Keatas yang Bekerja Selama Seminggu yang Lalu menurut Kelompok Umur dan Jenis Kelamin di Kabupaten Sleman, 2021 <i>Population Aged 15 Years and Over Who Worked During the Previous Week by Age Group and Sex in Sleman Regency, 2021</i>	45
3.2.4	Jumlah Penduduk Berumur 15 Tahun Ke Atas yang Bekerja Selama Seminggu yang Lalu menurut Lapangan Pekerjaan Utama dan Jenis Kelamin di Kabupaten Sleman, 2021 <i>Population Aged 15 Years and Over Who Worked During the Previous</i>	

	<i>Week by Main Industry and Sex in Sleman Regency, 2021</i>	46
3.2.5	Jumlah Penduduk Berumur 15 Tahun Ke Atas yang Bekerja Selama Seminggu yang Lalu menurut Jumlah Jam Kerja Seluruhnya dan Jenis Kelamin di Kabupaten Sleman, 2021 <i>Population Aged 15 Years and Over Who Worked During the Previous Week by Total Working Hours and Sex Sleman Regency, 2021</i>	47
3.2.6	Jumlah Penduduk Berumur 15 Tahun Ke Atas yang Bekerja Selama Seminggu yang Lalu menurut Status Pekerjaan Utama dan Jenis Kelamin di Kabupaten Sleman, 2021 <i>Population Aged 15 Years and Over Who Worked During the Previous Week by Main Employment Status and Sex in Sleman Regency, 2021</i>	48
3.3	KELUARGA BERENCANA/ FAMILY PLANNING	
3.3.1	Target dan Pencapaian Peserta KB Baru menurut Metode Kontrasepsi per Kecamatan di Kabupaten Sleman, 2021 <i>Target and Realization of Family Planning Service by Contraception Method per Subdistrict in Sleman Regency, 2021</i>	49
3.3.2	Banyaknya PUS dan Pencapaian Peserta KB Aktif dirinci menurut Metode Kontrasepsi per Kecamatan di Kabupaten Sleman, 2021 <i>Number of PUS and Realization or Family Planning Members by Contraception Method per Subdistrict in Sleman Regency, 2021</i>	51
3.3.3	Banyaknya Akta yang Dikeluarkan per Bulan menurut Jenisnya di Kabupaten Sleman , 2021 <i>Number of Population Certificate per Month by Type in Sleman Regency, 2021</i>	53
3.4	TRANSMIGRAN/ TRANSMIGRANT	
3.4.1	Target dan Pencapaian Transmigran menurut Jenis Transmigran per Kecamatan di Kabupaten Sleman, 2021 <i>Target and Realization of Sleman Transmigration by Type of Transmigrant per Subdistrict in Sleman Regency, 2021</i>	54
4.	SOSIAL DAN KESEJAHTERAAN RAKYAT/ SOCIAL AND WELFARE	
4.1	PENDIDIKAN/EDUCATION	
4.1.1	Jumlah Sekolah, Guru, dan Murid Taman Kanak-Kanak	

	(TK) di Bawah Kementerian Pendidikan dan Kebudayaan menurut Kecamatan, 2020/2021 dan 2021/2022 <i>Number of Schools, Teachers, and Pupils in Kindergarten Under The Ministry of Education and Culture by Subdistrict, 2020/2021 and 2021/2022</i>	62
4.1.2	Jumlah Sekolah, Guru, dan Murid Raudatul Athfal (RA) di Bawah Kementerian Agama menurut Kecamatan, 2020/2021 dan 2021/2022 <i>Number of Schools, Teachers, and Pupils in Raudatul Athfal (RA) Under The Ministry of Religious Affairs by Subdistrict, 2020/2021 and 2021/2022</i>	65
4.1.3	Jumlah Sekolah, Guru, dan Murid Sekolah Dasar (SD) di Bawah Kementerian Pendidikan dan Kebudayaan menurut Kecamatan, 2020/2021 dan 2021/2022 <i>Number of Schools, Teachers, and Pupils in Primary Schools Under The Ministry of Education and Culture by Subdistrict, 2020/2021 and 2021/2022</i>	66
4.1.4	Jumlah Sekolah, Guru, dan Murid Madrasah Ibtidaiyah (MI) di Bawah Kementerian Agama menurut Kecamatan menurut Kecamatan, 2020/2021 dan 2021/2022 <i>Number of Schools, Teachers, and Pupils in Madrasah Ibtidaiyah (MI) Under The Ministry of Religious Affairs by Subdistrict, 2020/2021 and 2021/2022</i>	69
4.1.5	Jumlah Sekolah, Guru, dan Murid Sekolah Menengah Pertama (SMP) di Bawah Kementerian Pendidikan dan Kebudayaan menurut Kecamatan, 2020/2021 dan 2021/2022 <i>Number of Schools, Teachers, and Pupils in Junior High Schools Under The Ministry of Education and Culture by Subdistrict, 2020/2021 and 2021/2022</i>	70
4.1.6	Jumlah Sekolah, Guru, dan Murid Madrasah Tsanawiyah (MTs) di Bawah Kementerian Agama menurut Kecamatan, 2020/2021 dan 2021/2022 <i>Number of Schools, Teachers, and Pupils in Madrasah Tsanawiyah (MTs) Under The Ministry of Religious Affairs by Subdistrict, 2020/2021 and 2021/2022</i>	73
4.1.7	Jumlah Sekolah, Guru, dan Murid Sekolah Menengah	

	Atas (SMA) di Bawah Kementerian Pendidikan dan Kebudayaan menurut Kecamatan, 2020/2021 dan 2021/2022 <i>Number of Schools, Teachers, and Pupils in Senior High Schools Under The Ministry of Education and Culture by Subdistrict, 2020/2021 and 2021/2022</i>	76
4.1.8	Jumlah Sekolah, Guru, dan Murid Sekolah Menengah Kejuruan (SMK) di Bawah Kementerian Pendidikan dan Kebudayaan menurut Kecamatan, 2020/2021 dan 2021/2022 <i>Number of Schools, Teachers, and Pupils in Vocational High Schools Under The Ministry of Education and Culture by Subdistrict, 2020/2021 and 2021/2022</i>	79
4.1.9	Jumlah Sekolah, Guru, dan Murid Madrasah Aliyah (MA) di Bawah Kementerian Agama menurut Kecamatan, 2020/2021 dan 2021/2022 <i>Number of Schools, Teachers, and Pupils in Madrasah Aliyah (MA) Under the Ministry of Religious Affairs by Subdistrict, 2020/2021 and 2021/2022</i>	80
4.1.10	Jumlah Desa yang Memiliki Fasilitas Sekolah Menurut Kecamatan dan Tingkat Pendidikan di Kabupaten Sleman, 2019– 2021 <i>Number of Villages¹ Having Educational Facilities by Subdistrict and Educational Level in Sleman Regency, 2019– 2021</i>	83
4.1.11	Persentase Penduduk Berumur 15 Tahun ke Atas yang Melek Huruf Menurut Kelompok Umur di Kabupaten Sleman, 2020 dan 2021 <i>Percentage of Literate People Aged 15 Years and Over by Age Group in Sleman Regency, 2020 and 2021</i>	88
4.2	KESEHATAN/ HEALTH	
4.2.1	Jumlah Desa ¹ /Kelurahan Yang Memiliki Sarana Kesehatan menurut Kecamatan, 2019 - 2021 <i>Number of Villages¹ Having Health Facilities by Subdistrict, 2019 - 2021</i>	89
4.2.2	Jumlah Tenaga Kesehatan menurut Kecamatan di Kabupaten Sleman, 2021 <i>Number of Medical Personnel by Subdistrict in Sleman Regency, 2021</i>	
4.2.3	Pola Penyakit Pasien Rawat Jalan di Puskesmas Umur 0 - 7	

	Hari menurut Jenis Penyakit di Kabupaten Sleman, 2021 <i>Diseases Type of Out Patient in Public Health Centre Attain The Age of 0-7 Days by Disease in Sleman Regency, 2021</i>	96
4.2.4	Pola Penyakit Pasien Rawat Jalan di Puskesmas Umur 8-28 Hari menurut Jenis Penyakit di Kabupaten Sleman, 2021 <i>Diseases Type of Out Patient in Public Health Centre Attain The Age of 8-28 Days by Disease in Sleman Regency, 2021</i>	97
4.2.5	Pola Penyakit Pasien Rawat Jalan di Puskesmas Umur 1 Bulan - 1 Tahun menurut Jenis Penyakit di Kabupaten Sleman, 2021 <i>Diseases Type of Out Patient in Public Health Centre Attain The Age of 1 Mounth - 1 Year by Disease in Sleman Regency, 2021</i>	98
4.2.6	Pola Penyakit Pasien Rawat Jalan di Puskesmas Umur 1-4 Tahun menurut Jenis Penyakit di Kabupaten Sleman, 2021 <i>Diseases Type of Out Patient in Public Health Centre Attain The Age of 1 - 4 Year by Disease in Sleman Regency, 2021</i>	99
4.2.7	Pola Penyakit Pasien Rawat Jalan di Puskesmas Umur 5-9 Tahun menurut Jenis Penyakit di Kabupaten Sleman, 2021 <i>Diseases Type of Out Patient in Public Health Centre Attain The Age of 5 - 9 Year by Disease in Sleman Regency, 2021</i>	100
4.2.8	Pola Penyakit Pasien Rawat Jalan di Puskesmas Umur 10- 14 Tahun menurut Jenis Penyakit di Kabupaten Sleman, 2021 <i>Diseases Type of Out Patient in Public Health Centre Attain The Age of 10 - 14 Year by Disease in Sleman Regency, 2021</i>	101
4.2.9	Pola Penyakit Pasien Rawat Jalan di Puskesmas Umur 15 - 19 Tahun menurut Jenis Penyakit di Kabupaten Sleman, 2021 <i>Diseases Type of Out Patient in Public Health Centre Attain The Age of 15 - 19 Year by Disease in Sleman Regency, 2021</i>	102
4.2.10	Pola Penyakit Pasien Rawat Jalan di Puskesmas Umur 20 - 44 Tahun menurut Jenis Penyakit di Kabupaten Sleman, 2021 <i>Diseases Type of Out Patient in Public Health Centre Attain The Age of 20 - 44 Year by Disease in Sleman Regency, 2021</i>	103
4.2.11	Pola Penyakit Pasien Rawat Jalan di Puskesmas Umur 45 - 54 Tahun menurut Jenis Penyakit di Kabupaten Sleman, 2021 <i>Diseases Type of Out Patient in Public Health Centre Attain The Age of</i>	

	<i>45 - 54 Year by Disease in Sleman Regency, 2021.....</i>	104
4.2.12	Pola Penyakit Pasien Rawat Jalan di Puskesmas Umur 55 - 59 Tahun menurut Jenis Penyakit di Kabupaten Sleman, 2021 <i>Diseases Type of Out Patient in Public Health Centre Attain The Age of 55 - 59 Year by Disease in Sleman Regency, 2021.....</i>	105
4.2.13	Pola Penyakit Pasien Rawat Jalan di Puskesmas Umur 60- 69 Tahun menurut Jenis Penyakit di Kabupaten Sleman, 2021 <i>Diseases Type of Out Patient in Public Health Centre Attain The Age of 60 - 69 Year by Disease in Sleman Regency, 2021.....</i>	106
4.2.14	Pola Penyakit Pasien Rawat Jalan di Puskesmas Umur >70 Tahun menurut Jenis Penyakit di Kabupaten Sleman, 2021 <i>Diseases Type of Out Patient in Public Health Centre Attain The Age of > 70 Year by Disease in Sleman Regency, 2021.....</i>	107
4.2.15	Pola Penyakit Pasien Rawat Jalan di Puskesmas Semua Golongan Umur menurut Jenis Penyakit di Kabupaten Sleman, 2021 <i>Diseases Type of Out Patient in Public Health Centre by Disease in Sleman Regency, 2021.....</i>	108
4.2.16	Banyaknya Ibu Hamil Kunjungan Ibu Hamil dan Persalinan ditolong Tenaga Kesehatan menurut Kecamatan di Kabupaten Sleman, 2021 <i>Number of Pregnant Women Visit pregnant Women and Birth that be Help by Health Personnel by Subdistrict in Sleman Regency, 2021....</i>	109
4.2.17	Banyaknya Bayi Lahir Gizi Buruk dan BBLR menurut Kecamatan di Kabupaten Sleman, 2021 <i>Number of Baby Born Malnutrition and BBLR by Subdistrict in Sleman Regency, 2021.....</i>	110
4.2.18	Banyaknya Penderita Cacat menurut Jenisnya menurut Kecamatan di Kabupaten Sleman, 2021	

	<i>Number of Handicaped by Type by Subdistricts in Sleman Regency, 2021</i>	111
4.3	AGAMA DAN SOSIAL LAINNYA/ RELIGION AND OTHER SOCIAL AFFAIRS	
4.3.1	Jumlah Penduduk menurut Kecamatan dan Agama yang Dianut di Kabupaten Sleman, 2021 <i>Population by Subdistrict and Religion in Sleman Regency, 2021.....</i>	112
4.3.2	Jumlah Tempat Peribadatan menurut Kecamatan di Kabupaten Sleman, 2021 Number of Places of Worship by Subdistrict and Religion by Subdistrict in Sleman Regency, 2021	113
4.3.3	Jumlah Desa yang Mengalami Bencana Alam ² Menurut Kecamatan di Kabupaten Sleman, 2019–2021 <i>Number of Villages that Had Natural Disaster² by Subdistrict in Sleman Regency, 2019–2021.....</i>	114
4.3.4	Banyaknya Panti Asuhan dan Anak Asuh menurut Kecamatan di Kabupaten Sleman, 2021 <i>Number of Orphanages and Children in Care by Subdistrict in Sleman Regency, 2021</i>	117
4.3.5	Banyaknya Nikah, Talak, Cerai dan Rujuk menurut Kecamatan di Kabupaten Sleman, 2021 <i>Number of Marriage, Divorce, and Reconciliation by Subdistricts in Sleman Regency, 2021</i>	118
4.3.6	Banyaknya Perkara yang Putus yang diselesaikan Pengadilan Negeri Sleman menurut Bulan dan Jenis Perkara di Kabupaten Sleman, 2021 <i>Number of Stipulated Cases by Sleman First Level Justice Court by Kind of Case per Month in Sleman Regency, 2021</i>	119
4.3.7	Banyaknya Terdakwa/Tertuduh menurut Jenis Pidana/ Hukuman dan Kelompok Umur di Pengadilan Negeri Sleman, 2021 <i>Number of Defendants by Kind of Punishment and Group of Age in Pengadilan Negeri Department of Sleman Regency, 2021</i>	120
4.3.8	Banyaknya Kecelakaan Lalu Lintas, Korban dan Kerugian Material menurut Bulan di Kabupaten Sleman, 2021	

	<i>Number of Traffic Accidents Victim and Material Damage by Months in Sleman Regency, 2021</i>	121
4.3.9	Banyaknya Surat Ijin Mengemudi yang Dikeluarkan menurut Bulan menurut Jenisnya di Kabupaten Sleman, 2021 <i>Number of Driving Certificate by Month by Type in Sleman Regency, 2021</i>	122
4.3.10	Banyaknya Surat Keterangan Catatan Kepolisian (SKCK) menurut Kegunaannya yang dikeluarkan Setiap Bulan di Kabupaten Sleman, 2021 <i>Number of Certificate of Good Act by Purpose Each Month in Sleman Regency, 2021</i>	123
4.3.11	Jumlah Tindak Kejahatan menurut Jenis Tindak Pidana yang Menonjol di Kabupaten Sleman, 2019-2021 <i>Number of Crimes by Type of Crime in Sleman Regency, 2019-2021</i>	125
4.3.12	Jumlah Pelaku Tindak Kejahatan menurut Jenis Kelamin dan Klasifikasi Umur dan Jenis Kelamin di Kabupaten Sleman, 2019-2021 <i>Number of Performer Crime by Gender and Age in Sleman Regency, 2019-2021</i>	127
4.4	KEMISKINAN/ POVERTY	
4.4.1	Garis Kemiskinan, Jumlah, dan Persentase Penduduk Miskin di Kabupaten Sleman, 2015–2021 <i>Poverty Line, Number, and Percentage of Poor People in Sleman Regency, 2015–2021</i>	128
4.4.2	Indeks Kedalaman Kemiskinan dan Indeks Keparahan Kemiskinan di Kabupaten Sleman, 2015–2021 <i>Poverty Gap Index and Poverty Severity Index in Sleman Regency, 2015–2021</i>	129
5.	PERTANIAN, KEHUTANAN, PETERNAKAN, DAN PERIKANAN/ AGRICULTURE, FORESTRY, LIVESTOCK, AND FISHERY	
5.1	HORTIKULTURA HORTICULTURE	
5.1.1	Luas Panen Tanaman Sayuran Menurut Kecamatan dan	

	Jenis Tanaman di Kabupaten Sleman (ha), 2020 dan 2021 <i>Harvested Area of Vegetables by Subdistrict and Kind of Plant in Sleman Regency (ha), 2020 and 2021</i>	137
5.1.2	Produksi Tanaman Sayuran Menurut Kecamatan dan Jenis Tanaman di Kabupaten Sleman (kuintal), 2020 dan 2021 <i>Production of Vegetables by Subdistrict and Kind of Plant in Sleman Regency (quintal), 2020 and 2021</i>	141
5.1.3	Luas Panen Tanaman Sayuran dan Buah-buahan Semusim Menurut Jenis Tanaman di Kabupaten Sleman (ha), 2018–2021 <i>Harvested Area of Seasonal Vegetables and Fruits by Kind of Plant in Sleman Regency (ha), 2018–2021</i>	145
5.1.4	Produksi Tanaman Sayuran dan Buah-buahan Semusim Menurut Jenis Tanaman di Kabupaten Sleman (kuintal), 2018–2021 <i>Production of Seasonal Vegetables and Fruits by Kind of Plant in Sleman Regency (quintal), 2018–2021</i>	146
5.1.5	Luas Panen Tanaman Biofarmaka Menurut Kecamatan dan Jenis Tanaman di Kabupaten Sleman (m ²), 2020 dan 2021 <i>Harvested Area of Medicinal Plants by Subdistrict and Kind of Plant in Sleman Regency (m²), 2020 and 2021</i>	147
5.1.6	Produksi Tanaman Biofarmaka Menurut Kecamatan dan Jenis Tanaman di Kabupaten Sleman (kg), 2020 dan 2021 <i>Production of Medicinal Plants by Subdistrict and Kind of Plant in Sleman Regency (kg), 2020 and 2021</i>	149
5.1.7	Luas Panen Tanaman Biofarmaka Menurut Jenis Tanaman di Kabupaten Sleman (m ²), 2018–2021 <i>Harvested Area of Medicinal Plants by Kind of Plant in Sleman Regency (m²), 2018–2021</i>	151
5.1.8	Produksi Tanaman Biofarmaka Menurut Jenis Tanaman di Kabupaten Sleman (kg), 2018–2021 <i>Production of Medicinal Plants by Kind of Plant in Sleman Regency (kg), 2018–2021</i>	152
5.1.9	Luas Panen Tanaman Hias Menurut Kecamatan dan Jenis Tanaman di Kabupaten Sleman (m ²), 2019 and 2020 <i>Harvested Area of Ornamental Plants by Subdistrict and Kind of Plant in Sleman Regency (m²), 2019 and 2020</i>	153

5.1.10	Produksi Tanaman Hias Menurut Kecamatan dan Jenis Tanaman di Kabupaten Sleman (tangkai), 2019 and 2020 <i>Production of Ornamental Plants by Subdistrict and Kind of Plant in Sleman Regency (stalks), 2019 and 2020</i>	155
5.1.11	Luas Panen Tanaman Hias Menurut Jenis Tanaman di Kabupaten Sleman (m ²), 2018–2021 <i>Harvested Area of Ornamental Plants by Kind of Plant in Sleman Regency (m²), 2018–2021</i>	157
5.1.12	Produksi Tanaman Hias Menurut Jenis Tanaman di Kabupaten Sleman (tangkai), 2018–2021 <i>Production of Ornamental Plants by Kind of Plant n Sleman Regency (stalks), 2018–2021</i>	158
5.1.13	Produksi Buah-buahan Menurut Kecamatan dan Jenis Tanaman di Kabupaten Sleman (kuintal), 2020 and 2021 <i>Production of Fruits by Subdistrict and Kind of Plant in Sleman Regency (kuintal), 2020 and 2021</i>	159
5.1.14	Produksi Buah–Buahan dan Sayuran Tahunan Menurut Jenis Tanaman di Kabupaten Sleman (ton), 2018–2021 <i>Production of Annual Fruits and Vegetables by Kind of Plant in Sleman Regency (ton), 2018–2021</i>	162
5.2	PERKEBUNAN ESTATE CROPS	
5.2.1	Luas Areal Tanaman Perkebunan Menurut Kecamatan dan Jenis Tanaman di Kabupaten Sleman (ha), 2020 dan 2021 <i>Planted Area of Estate Crops by Subdistrict and Type of Crops in Sleman Regency (ha), 2020 and 2021</i>	163
5.2.2	Produksi Perkebunan Menurut Kecamatan dan Jenis Tanaman di Kabupaten Sleman (ton), 2020 dan 2021 <i>Production of Estate by Subdistrict and Type of Crops in Sleman Regency (ton), 2020 and 2021</i>	167
5.3	PETERNAKAN DAN PERIKANAN/ LIVESTOCK AND FISHERY	
5.3.1	Banyaknya Ternak Besar menurut Jenisnya per Kecamatan, 2020 dan 2021 <i>Number of Livestock by Kind by Subdistrict , 2020 & 2021</i>	171
5.3.2	Kegiatan Inseminasi Buatan per Kecamatan, 2021	

	<i>Artificial Insemination by District, 2021</i>	173
5.3.3	Luas Perairan dan Produksi Ikan Budidaya di Kolam per Kecamatan di Kabupaten Sleman, 2020 dan 2021 <i>Total Area of Fishpond, Production and Average Production of Fish by Subdistrict in Sleman Regency, 2020 & 2021</i>	174
5.3.4	Luas Perairan dan Produksi Ikan Budidaya Mina Padi per Kecamatan di Kabupaten Sleman, 2020 dan 2021 <i>Total Area of Fishpond, Production and Average Production of Fish by Subdistrict in Sleman Regency, 2020 & 2021</i>	175
5.3.5	Luas Perairan dan Produksi Ikan dari Perairan Umum per Kecamatan di Kabupaten Sleman, 2020 & 2021 <i>Total Area of Fishpond and Production of Fish by Subdistrict in Sleman Regency, 2020 & 2021</i>	176
5.3.6	Jumlah Unit dan Produksi Ikan Budidaya Karamba per Kecamatan di Kabupaten Sleman, 2021 <i>Total Unit and Production of Fish with Karamba by Subdistrict in Sleman Regency, 2021</i>	177
6.	INDUSTRI, PERTAMBANGAN, DAN ENERGI/ INDUSTRY, MINING, AND ENERGY	
6.1	Banyaknya Perusahaan Industri Kecil dan Industri Besar-Menengah per Kecamatan di Kabupaten Sleman, 2019-2021 <i>Number of Small and large-Medium Manufacturing by Subdistrict in Sleman Regency, 2019-2021</i>	183
6.2	Banyaknya Tenaga Kerja Sektor Industri Kecil dan Industri Besar-Menengah per Kecamatan di Kabupaten Sleman, 2019-2021 <i>Number of Small and large-Medium Manufacturing Employment by Subdistrict in Sleman Regency, 2019-2021</i>	184
6.3	Jumlah Pelanggan Listrik menurut Jenis Pelanggan dan Unit Pelayanan di Kabupaten Sleman, 2021 <i>Number of Customers by Kind of Customers and Service Unit in Sleman Regency, 2021</i>	185
6.4	Jumlah Daya Listrik Terpasang dan Terjual Pada Unit Pelayanan Listrik di Kabupaten Sleman, 2021 <i>Total Electricity Installed and Sold at the Electric Service Unit in Sleman Regency, 2021</i>	186

6.5	Jumlah Pelanggan dan Air yang Disalurkan menurut Kecamatan di Kabupaten Sleman, 2021 <i>Number of Customers and Distributed Water by Subdistrict in Sleman Regency, 2021</i>	187
6.6	Jumlah Sambungan Air Minum menurut Kecamatan di Kabupaten Sleman, 2021 <i>Number of Drinking Water Connections by District in Sleman Regency, 2021</i>	188
6.7	Air Disalurkan menurut Unit Pelayanan PDAM Sleman di Kabupaten Sleman, 2021 <i>Number of Distributed Water by Service Unit in Sleman Regency, 2021</i>	190
7.	PARIWISATA/TOURISM	
7.1	PARIWISATA/ TOURISM	
7.1.1	Jumlah Rumah Makan/Restoran yang memiliki Ijin (TDUP) Menurut Kecamatan di Kabupaten Sleman, 2018–2021 <i>Number of Restaurants with License by Subdistrict in Sleman Regency, 2018–2021</i>	195
7.1.2	Banyaknya Pengunjung Wisata menurut Jenis Pengunjung, 2021 <i>Number of Visitors, 2021</i>	196
7.2	HOTEL	
7.2.1	Banyaknya Hotel/Penginapan Lainnya, Kamar, dan Tempat Tidur, 2013-2021 <i>Number of Hotel/Others Homestay, Rooms, and Beds, 2013-2021.....</i>	197
7.2.2	Banyaknya Hotel Bintang dan Non Bintang dirinci menurut Kecamatan, 2021 <i>Number of Classified Hotel and Non Classified Hotel by District, 2021 ..</i>	198
8.	TRANSPORTASI DAN KOMUNIKASI/ TRANSPORTATION AND COMMUNICATION	
8.1	TRANSPORTASI/ TRANSPORTATION	
8.1.1	Panjang Jalan dan Status Jalan menurut Kecamatan di Kabupaten Sleman (Km), 2021 <i>Length of Roads and Status by Subdistrict in Sleman Regency (km), 2021</i>	203
8.1.2	Panjang Jalan menurut Kecamatan dan Jenis Permukaan Jalan, 2021 <i>Length of Roads by Subdistrict and Type of Road Surface in Sleman</i>	

	<i>Regency (kms), 2021</i>	204
8.1.3	Panjang Jalan menurut Kecamatan dan Kondisi Jalan, 2021 <i>Length of Roads by Subdistrict and Road Condition, 2021</i>	205
8.1.4	Jumlah Kendaraan Bermotor menurut Yang Terdaftar Menurut Jenisnya, 2021 <i>Number of Registered Motorized Vehicles by Type, 2021</i>	206
8.2	KOMUNIKASI/ COMMUNICATION	
8.2.1	Jumlah Kantor Pos Pembantu Menurut Kecamatan di Kabupaten Sleman, 2018–2021 <i>Number of Post Offices Subsidiaries by Subdistrict in Sleman Regency, 2018–2021</i>	207
9.	KOPERASI, DAN HARGA-HARGA/COOPERATIVE, AND PRICES	
9.1	KOPERASI/COOPERATIVE	
9.1.1	Jumlah Koperasi Aktif Menurut Kecamatan di Kabupaten Sleman, 2018–2021 <i>Number of Active Cooperative by Subdistrict in Sleman Regency, 2018–2021</i>	213
9.1.2	Jumlah Koperasi Menurut Jenis Koperasi dan Kecamatan di Kabupaten Sleman, 2021 <i>Number of Cooperative by Kind of Cooperative and Subdistrict in Sleman Regency, 2021</i>	214
9.2	HARGA-HARGA/ PRICES	
9.2.1	Rata-rata Harga Konsumen Bahan Pokok menurut Jenisnya di Kabupaten Sleman (rupiah), 2018 – 2021 <i>Consumer Prices Averages of Main Foods by Kind in Sleman Regency (rupiahs), 2018 – 2021</i>	215
9.2.2	Rata-Rata Harga Produsen Bahan Pokok menurut Jenisnya di Kabupaten Sleman (rupiah), 2018 - 2021 <i>Producer Prices Averages of Main Foods by Kind in Sleman Regency (rupiahs), 2018– 2021</i>	216
9.2.3	Tingkat Inflasi Nasional Kota Yogyakarta, dan Kabupaten Sleman, 2014-2021 <i>Inflation Rate of National, Yogyakarta Municipality, and Sleman Regency. 2014- 2021</i>	217
9.2.4	Tingkat Inflasi Nasional, Kota Yogyakarta dan Kabupaten	

	Sleman per bulan (Tahun Dasar 2018 = 100), 2021 <i>Inflation Rate of National, Yogyakarta Municipality, and Sleman Regency per Month (Based Year 2018 =100), 2021</i>	218
10.	PENGELUARAN PENDUDUK/POPULATION EXPENDITURE	
10.1	Rata-rata Pengeluaran per Kapita Sebulan Menurut Kelompok Komoditas (rupiah) di Kabupaten Sleman, 2020 dan 2021 <i>Monthly Average Expenditure per Capita by Commodity Group (rupiahs) in Sleman Regency, 2020 and 2021</i>	223
10.2	Persentase Pengeluaran per Kapita Sebulan Menurut Kelompok Komoditas di Kabupaten Sleman, 2020 dan 2021 <i>Percentage of Monthly Expenditure per Capita by Commodity Group in Sleman Regency, 2020 and 2021</i>	224
10.3	Pengeluaran Rata-rata Perkapita Sebulan menurut Golongan Pengeluaran dan Kelompok Barang di Kabupaten Sleman (rupiah), 2021 <i>Average Expenditure Per Capita Per Month by Expenditure Class and Commodity Group in Sleman Regency (rupiahs), 2021</i>	225
11.	SISTEM NERACA REGIONAL/SYSTEM OF REGIONAL ACCOUNTS	
11.1	Produk Domestik Regional Bruto Atas Dasar Harga Berlaku Menurut Lapangan Usaha di Kabupaten Sleman (juta rupiah), 2017–2021 <i>Gross Regional Domestic Product at Current Market Prices by Industry in Sleman Regency (million rupiahs), 2016–2020</i>	232
11.2	Produk Domestik Regional Bruto Atas Dasar Harga Konstan 2010 Menurut Lapangan Usaha di Kabupaten Sleman (juta rupiah), 2017 –2021 <i>Gross Regional Domestic Product at 2010 Constant Market Prices by Industry in Sleman Regency (million rupiahs), 2017- 2021</i>	234
11.3	Distribusi Persentase Produk Domestik Regional Bruto Atas Dasar Harga Berlaku Menurut Lapangan Usaha di Kabupaten Sleman, 2017 –2021 <i>Percentage Distribution of Gross Regional Domestic Product at Current Market Prices by Industry in Sleman Regency, 2017–2021</i>	236
11.4	Laju Pertumbuhan Produk Domestik Regional Bruto Atas Dasar Harga Konstan 2010 Menurut Lapangan Usaha di Kabupaten Sleman (persen), 2018–2021 <i>Growth Rate of Gross Regional Domestic Product at 2010 Constant Market Prices by Industry in Sleman Regency (percent),2018–2021</i>	238

11.5	Produk Domestik Regional Bruto Atas Dasar Harga Berlaku Menurut Jenis Pengeluaran di Kabupaten Sleman (juta rupiah), 2016–2020 <i>Gross Regional Domestic Product at Current Market Prices by Type of Expenditure in Sleman Regency (million rupiahs), 2016–2020</i>	239
11.6	Produk Domestik Regional Bruto Atas Dasar Harga Konstan 2010 Menurut Jenis Pengeluaran di Kabupaten Sleman (juta rupiah), 2016–2020 <i>Gross Regional Domestic Product at 2010 Constant Market Prices by Type of Expenditure in Sleman Regency (million rupiahs), 2016–2020 ..</i>	240
12.	PERBANDINGAN ANTAR KABUPATEN/ KOTA/ REGENCY/MUNICIPAL COMPARISON	
12.1	Proyeksi Penduduk menurut Kabupaten/ Kota di D.I Yogyakarta, 2017-2021 <i>Population Projection by Regency/Municipality in D.I Yogyakarta, 2017-2021</i>	248
12.2	Laju Pertumbuhan Produk Domestik Regional Bruto Atas Dasar Harga Konstan menurut Kabupaten/ Kota di Provinsi D.I Yogyakarta (persen), 2018-2021 <i>Growth Rate of Gross Regional Domestic Product at 2010 Constant Market Prices by District in D.I Yogyakarta (percent), 2018-2021</i>	249
12.3	Jumlah Penduduk Miskin Menurut Kabupaten/ Kota di Provinsi D.I Yogyakarta (ribu), 2017–2021 <i>Number of Poor Population by Regency/Municipality in D.I Yogyakarta Province (thousand), 2017–2021</i>	250
12.4	Indeks Pembangunan Manusia menurut Kabupaten/Kota di D.I Yogyakarta, 2016-2021 <i>Human Development Index by Regency/Municipality in D.I Yogyakarta, 2016-2021</i>	251

DAFTAR GAMBAR/LIST OF FIGURES

		Halaman Page
1.1	Luas Daerah menurut Kecamatan (%), 2021 <i>Area of Subdistrict (%), 2021</i>	4
1.2	Jarak dari Ibukota Kecamatan ke Ibukota Kabupaten Sleman di Kabupaten Sleman (km), 2020 <i>Distance between Subdistrict Capital and Sleman Regency Capital in Sleman Regency (km), 2020</i>	5
2.2	Jumlah Pegawai Negeri Sipil Menurut Jenis Kelamin di Kabupaten Sleman, 2015-2020. <i>Number of Civil Servants by Sex in Sleman Regency, 2015-2020</i>	18
3.1	Jumlah Penduduk menurut Kecamatan Hasil SP2020 di Kabupaten Sleman <i>Number of Population by Subdistrict Result of SP2020 in Sleman Regency</i>	36
4.1	Jumlah Sekolah di Bawah Kementerian Pendidikan dan Kebudayaan di Kabupaten Sleman, 2020/2021 <i>Number of Schools Under The Ministry of Education and Culture in Sleman Regency, 2020/2021</i>	61
5.1	Produksi Perkebunan Tebu per Kecamatan di Kabupaten Sleman , 2021 <i>Production Sugar Canne Plant by Subdistrict in Sleman Regency, 2021</i>	136
6.1	Banyaknya Tenaga Kerja Sektor Industri Kecil dan Industri Besar-Menengah di Kabupaten Sleman, 2016-2021 <i>Number of Small and large-Medium Manufacturing Employment in Sleman Regency, 2016-2021</i>	182
7.1	Banyaknya Hotel Bintang dan Non Bintang di Kabupaten Sleman, 2013-2021 <i>Number of Classified Hotel and Non Classified Hotel in Sleman Regency, 2013-2021</i>	194
8.1	Panjang Jalan menurut Kecamatan dan Kondisi Jalan, 2019-2021 <i>Length of Roads by Subdistrict and Road Condition, 2019-2021</i>	202
9.1	Tingkat Inflasi Nasional dan Kota Yogyakarta, 2015-2020	

	<i>Inflation Rate of National and Yogyakarta City, 2015-2020.....</i>	212
10.1	Pengeluaran per Kapita Sebulan Menurut kelompok Komoditas Makanan di Kabupaten Sleman, 2021 <i>Percentage of Monthly Expenditure per Capita by Foods Commodity Group in Sleman Regency, 2021</i>	222
11.1	Laju Pertumbuhan Produk Domestik Regional Bruto tas Dasar Harga Konstan 2010 Menurut Lapangan Usaha di Kabupaten Sleman (persen), 2016–2020 <i>Growth Rate of Gross Regional Domestic Product at 2010 Constant Market Prices by Industry in Sleman Regency (percent), 2016–2020.....</i>	231
12.1	Jumlah Penduduk Miskin Menurut Kabupaten/ Kota di Provinsi D.I Yogyakarta (ribu), 2017–2021 <i>Number of Poor Population by Regency/Municipality in D.I Yogyakarta Province (thousand), 2017–2021</i>	247

PENJELASAN UMUM/EXPLANATORY NOTES

Tanda-tanda, satuan-satuan, dan lain-lainnya yang digunakan dalam publikasi ini adalah sebagai berikut:

Symbols, measurement units, and acronyms which are used in this publication, are as follows:

1. TANDA-TANDA/SYMBOLS

Data tidak tersedia/Data not available	: ...
Tidak ada atau nol /Null or zero	: -
Data dapat diabaikan/Data negligible	: 0
Tanda decimal/Decimal point	: ,
Data tidak dapat ditampilkan/Not applicable	: NA
Angka estimasi/Estimated figures	: e
Angka diperbaiki/Revised figures	: r
Angka sementara/Preliminary figures	: x
Angka sangat sementara/Very preliminary figures	: xx
Angka sangat sangat sementara/Very very preliminary figures	: xxx

2. SATUAN/UNITS

barel/barrel	: 158,99 liter/litres = 1/6,2898 m ³
hektar (ha)/hectare (ha)	: 10 000 m ²
kilometer (km)/kilometres (km)	: 1 000 meter/meters (m)
knot/knot	: 1,8523 km/jam (km/hour)
kuintal/quintal	: 100 kg
KWh	: 1 000 Watt hour
MWh	: 1 000 KWh
liter (untuk beras)/litre (for rice)	: 0,80 kg
MMSCF	: 1/35,3 m ³
metrik ton (m.ton)/metric ton (m. ton)	: 0,98421 long ton = 1 000 kg
ons/ounce	: 28,31 gram/grams
ton	: 1 000 kg

Satuan lain: buah, dus, butir, helai/lembar, kaleng, batang, pulsa, ton kilometer (ton-km), jam, menit, persen (%).

Other units: unit, pack, pieces, sheet, tin, pulse, ton-kilometres(ton-km), hour, minute, percent (%).

Perbedaan angka di belakang koma disebabkan oleh pembulatan angka.

The difference in decimal numbers is caused by rounding.

GEOGRAFI & IKLIM

Geography & Climate



1

LUAS WILAYAH SLEMAN

Total area of Sleman

574,82

km²
sq.km

634

mdpl
m a.s.l

KECAMATAN DENGAN

WILAYAH TERTINGGI

Subdistrict with the highest altitude

47,99

km²
sq.km

KECAMATAN DENGAN

LUAS TERBESAR

Subdistrict with the largest area

TURI

CANGKRINGAN

79

mdpl
m a.s.l

KECAMATAN DENGAN

WILAYAH TERENDAH

Subdistrict with the highest altitude

GODEAN

22,99

km²
sq.km

KECAMATAN DENGAN

LUAS TERKECIL

Subdistrict with the smallest area

BERBAH

Sumber: Kementerian Dalam Negeri/Dinas Perhubungan Provinsi D.I.Yogyakarta

Source: Ministry of Home Affairs/The Transportation Service Office of D.I. Yogyakarta Province

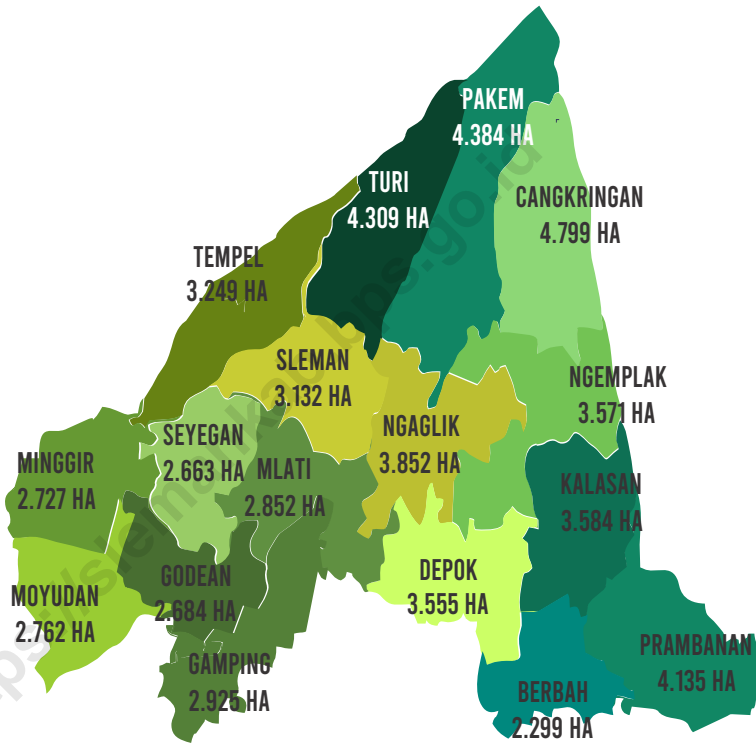
PENJELASAN TEKNIS

1. **Letak astronomis** adalah letak suatu pada muka bumi yang didefinisikan dengan dari posisi garis lintang dan garis bujur. Garis lintang adalah koordinat geografis yang menunjukkan posisi utara-selatan sebuah titik di permukaan bumi sedangkan garis bujur adalah menunjukkan posisi timur-barat.
2. **Letak geografis** adalah posisi keberadaan sebuah wilayah berdasarkan letak dan bentuknya dimuka bumi. Letak geografis wilayah dan berkaitan dengan fitur geografis fisik (seperti benua, pegunungan, samudera, laut, sungai, dan danau).
3. **Iklim** adalah statistik cuaca dalam jangka waktu yang lama. Iklim diukur dengan menilai pola variasi suhu, kelembaban, tekanan atmosfer, angin, curah hujan, jumlah partikel atmosfer, dan variabel meteorologi lainnya di wilayah tertentu dalam jangka waktu yang lama. Cuaca berbeda dengan iklim, yaitu menggambarkan kondisi jangka pendek dari variabel-variabel tersebut.

TECHNICAL NOTES

1. *Lorem ipsum dolor sit amet, **Astronomical position** is a point on the earth, defined in terms of astronomical latitude and longitude. Latitude is a coordinate that specifies the north-south position of a point on the Earth's surface, where as longitude specifies the east-west position.*
2. ***Geographic position** is the situation of any point or area on the earth's surface in relation to the territories or objects outside it. Geographic position denotes territorial boundaries and relate to physical-geographic features (such as continents, mountains, oceans, seas, rivers, and lakes).*
3. ***Climate** is the statistics of weather over long periods of time. It is measured by assessing the patterns of variation in temperature, humidity, atmospheric pressure, wind, Climate is the statistics of weather over long periods of time. It is measured by assessing the patterns of variation in temperature, humidity, atmospheric pressure, wind, precipitation, atmospheric particle count, and other meteorological variables in a given region over long periods of time. Weather differs from climate, in that weather only describes the short-term conditions of these variables.*

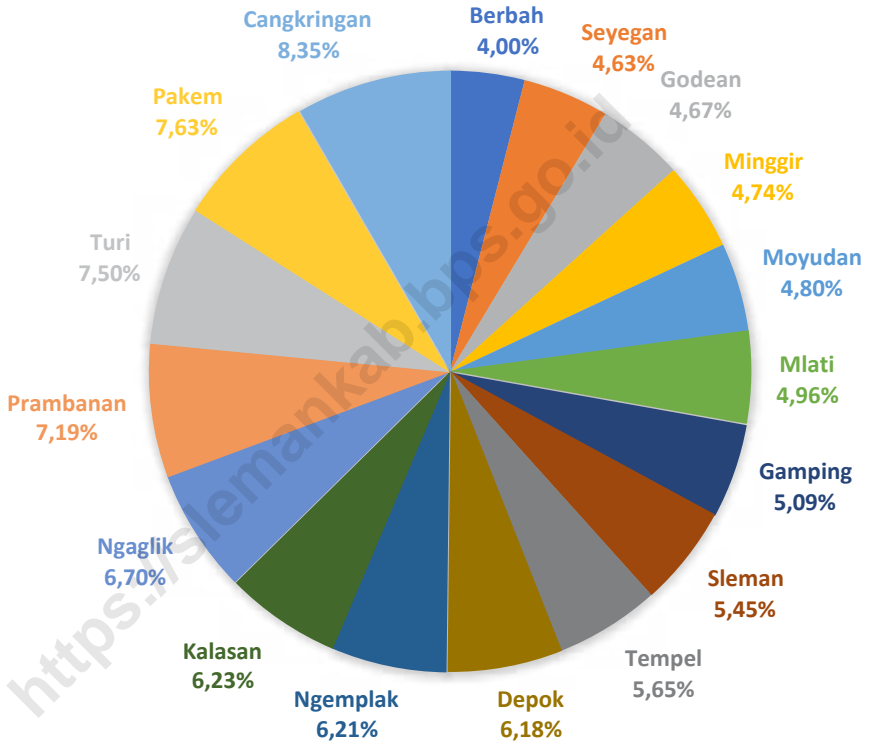
Gambar 1.1 **Luas Daerah menurut Kecamatan (Ha), 2021**
Figures 1.1 **Area of Subdistrict (Ha), 2021**



Sumber/Source: Kementerian Dalam Negeri/Ministry of Home Affairs

Gambar 1.2
Figures

Persentase Luas Kecamatan terhadap Luas Kabupaten Sleman (%), 2021
Percentage of Subdistrict Area to Regency Area in Sleman Regency (%), 2021



Sumber/Source: Dinas Perhubungan Provinsi D.I. Yogyakarta / The Transportation Service Office of D.I. Yogyakarta Province

1.1 KEADAAN GEOGRAFI GEOGRAPHY CONDITION

Tabel 1.1.1 **Luas Daerah dan Jumlah Pulau Menurut Kecamatan di Kabupaten Sleman, 2021**
Table 1.1.1 **Total Area and Number of Islands by Subdistrict in Sleman Regency, 2021**

Kecamatan <i>Subdistrict</i>	Ibukota Kecamatan <i>Capital of Subdistrict</i>	Luas <i>Total Area</i> (km ² /sq.km)
(1)	(2)	(3)
1. Moyudan	Sumber Agung	27,62
2. Minggir	Sendangagung	27,27
3. Seyegan	Margomulyo	26,63
4. Godean	Sidoagung	26,84
5. Gamping	Ambarketawang	29,25
6. Mlati	Tlogoadi	28,52
7. Depok	Caturtunggal	35,55
8. Berbah	Tegaltirto	22,99
9. Prambanan	Bokoharjo	41,35
10. Kalasan	Tirtomartani	35,84
11. Ngemplak	Widodomartani	35,71
12. Ngaglik	Sardonoharjo	38,52
13. Sleman	Triharjo	31,32
14. Tempel	Lumbungerjo	32,49
15. Turi	Wonokerto	43,09
16. Pakem	Pakembinangun	43,84
17. Cangkringan	Argomulyo	47,99
Kabupaten Sleman	Sleman	574,82

Lanjutan Tabel/*Continued Table 1.1.1*

Kecamatan <i>Subdistrict</i>	Persentase terhadap Luas Kabupaten <i>Percentage to Regency Area</i>	Jumlah Pulau <i>Number of Islands</i>
(1)	(4)	(5)
1. Moyudan	4,80	1
2. Minggir	4,74	1
3. Seyegan	4,63	1
4. Godean	4,67	1
5. Gamping	5,09	1
6. Mlati	4,96	1
7. Depok	6,18	1
8. Berbah	4,00	1
9. Prambanan	7,19	1
10. Kalasan	6,23	1
11. Ngemplak	6,21	1
12. Ngaglik	6,70	1
13. Sleman	5,45	1
14. Tempel	5,65	1
15. Turi	7,50	1
16. Pakem	7,63	1
17. Cangkringan	8,35	1
Kabupaten Sleman	100,00	

Catatan/Note: ¹ Berdasarkan Peraturan Menteri Dalam Negeri Nomor 137 Tahun 2017 tanggal 29 Desember 2017/*Based on Minister of Home Affairs Regulation Number 137/2017, December 29, 2017*

² Berdasarkan informasi Kementerian Dalam Negeri Tahun 2018/*Based on information from Ministry of Home Affairs, 2018*

Sumber/Source: Kementerian Dalam Negeri/*Ministry of Home Affairs*

Tabel 1.1.2 **Tinggi Wilayah dan Jarak ke Ibukota Kabupaten Menurut Kecamatan di Kabupaten Sleman, 2021**
Altitude and Distance to the Capital of Regency by Subdistrict in Sleman Regency, 2021

Kecamatan Subdistrict	Ibukota Kecamatan Capital of District	Tinggi Wilayah (mdpl) Altitude (m a.s.l)	Jarak ke Ibukota Kabupaten Distance to the Capital of Regency
(1)	(2)	(3)	(4)
1. Moyudan	Sumberagung	140	18,00
2. Minggir	Sendangagung	141	23,00
3. Seyegan	Margomulyo	199	9,40
4. Godean	Sidoagung	79	13,03
5. Gamping	Ambarketawang	112	13,05
6. Mlati	Tlogoadi	196	4,50
7. Depok	Caturtunggal	156	7,60
8. Berbah	Tegaltirto	124	18,60
9. Prambanan	Bokoharjo	170	20,50
10. Kalasan	Tirtomartani	182	19,45
11. Ngemplak	Widodomartani	322	11,65
12. Ngaglik	Sardonoharjo	238	5,50
13. Sleman	Triharjo	84	2,40
14. Tempel	Lumbungrejo	363	7,00
15. Turi	Wonokerto	634	7,30
16. Pakem	Pakembinangun	418	12,80
17. Cngkringan	Argomulyo	433	18,40

Sumber/Source: Dinas Perhubungan Provinsi D.I. Yogyakarta/ The Transportation Service Office of D.I. Yogyakarta Province

Tabel
Table 1.1.3

Letak Geografis dan Batas Wilayah Kabupaten Sleman, 2021
Geographical and The Boundaries of Sleman Regency, 2021

Sebelah Side	Letak Geografis Geographical	Batas Wilayah Border Area
(1)	(2)	(3)
1. Utara/ <i>North</i>	7° 34' 51" LS	Kabupaten Boyolali, Provinsi Jawa Tengah/ <i>Boyolali Regency, Jawa Tengah Province</i>
2. Timur/ <i>East</i>	110° 13' 00" BT	Kabupaten Klaten, Provinsi Jawa Tengah/ <i>Klaten Regency, Jawa Tengah Province</i>
3. Selatan/ <i>South</i>	7° 47' 03" LS	Kabupaten Bantul, Provinsi D.I. Yogyakarta, Kota Yogyakarta, Provinsi D.I. Yogyakarta/ <i>Bantul Regency, D.I. Yogyakarta Province, Yogyakarta City, D.I. Yogyakarta Province</i>
4. Barat/ <i>West</i>	110° 33' 00" BT	Kabupaten Kulonprogo, Provinsi D.I. Yogyakarta, Kabupaten Magelang, Provinsi Jawa Tengah/ <i>Kulonprogo Regency, D.I. Yogyakarta Province, Magelang Regency, Jawa Tengah Province</i>

Sumber/*Source*: Dinas Perhubungan Provinsi D.I. Yogyakarta/*The Transportation Service Office of D.I. Yogyakarta Province*

Tabel
Table 1.1.4**Nama-nama Sungai yang Melintasi Kecamatan dan Nama Gunung di Kabupaten Sleman, 2021**
The Rivers Crossing the Subdistrict and Mountains in Sleman Regency, 2021

Kecamatan Subdistrict	Sungai Rivers	Gunung Mountains
(1)	(2)	(3)
1. Moyudan	Banteng, Progo	-
2. Minggir	Progo	-
3. Seyegan	Blending	Ngampon, Gedong
4. Godean	Konteng, Bedog, Krasak	Siwerang, Gede, Wungkil
5. Gamping	Bedog, Konteng	-
6. Mlati	Bedog, Konteng	-
7. Depok	Code, Gajah Wong	-
8. Berbah	Opak	-
9. Prambanan	Opak	-
10. Kalasan	Kuning, Tepus	-
11. Ngemplak	Kuning, Opak, Gendol	-
12. Ngaglik	Bayem, Boyong, Pelang	-
13. Sleman	Bedog	-
14. Tempel	Krasak, Pelem	-
15. Turi	Krasak, Bedog, Sempor	Merapi
16. Pakem	Boyong, Kuning	Merapi
17. Cangkringan	Gendol, Tepus, Opak	Merapi

Sumber/Source: Balai Besar Wilayah Sungai Opak Serayu

Tabel
Table 1.1.5

Realisasi Penyelesaian Sertifikat Tanah menurut Hak Tiap Kecamatan di Kabupaten Sleman, 2021
Land Use Certificate by Owner Right per Subdistrict in Sleman Regency, 2021

Kecamatan Subdistrict	Banyaknya Sertifikat/Total of Certificate			
	Hak Milik Owner Right	Hak Guna Bangunan The Building Use Right	Hak Pakai The Using Right	Wakaf Wakaf
(1)	(2)	(3)	(4)	(5)
1. Moyudan	35 541	172	807	110
2. Minggir	34 031	17	860	114
3. Seyegan	36 157	557	959	151
4. Godean	43 243	1 256	1 035	155
5. Gamping	44 549	4 763	1 189	223
6. Mlati	43 266	2 798	1 387	157
7. Depok	42 911	4 453	1 188	200
8. Berbah	31 996	709	159	120
9. Prambanan	34 453	296	150	116
10. Kalasan	43 471	2 563	430	146
11. Ngemplak	36 957	1 482	339	135
12. Ngaglik	53 094	4 115	1 034	250
13. Sleman	43 707	880	614	171
14. Tempel	37 920	187	259	129
15. Turi	32 261	206	296	91
16. Pakem	28 425	341	261	92
17. Cngkringan	22 998	12	305	57
Kabupaten Sleman 2021	644 980	24 807	11 272	2 417
2020	634 122	24 576	10 921	2 227

Sumber/Source: Kementerian Agraria & Tata Ruang / Ministry of Agrarian Affairs & Spatial Planning

1.2 KEADAAN IKLIM CLIMATE CONDITION

Tabel 1.2.1 **Pengamatan Unsur Iklim Menurut Bulan di Stasiun
Klimatologi Kabupaten Sleman, 2021**
*Observation of Climate Elements By Months at Climatology
Station of Sleman Regency, 2021*

Bulan Month	Suhu/Temperature (°C)			Kelembaban/Humidity (%)		
	Minimum	Rata-rata Average	Maksimum Maximum	Minimum	Rata-rata Average	Maksimum Maximum
(1)	(2)	(3)	(4)	(5)	(6)	(7)
Januari/January	22,2	27,5	33,0	57,0	78,4	98,0
Februari/February	21,5	27,5	33,1	57,0	79,3	98,0
Maret/March	21,0	27,9	32,6	54,0	77,6	98,0
April/April	20,5	28,4	33,1	48,0	74,4	99,0
Mei/May	20,8	28,7	33,4	52,0	74,4	95,0
Juni/June	21,2	27,9	32,9	55,0	78,4	98,0
Juli/July	18,0	27,8	33,4	41,0	71,1	95,0
Agustus/August	20,8	27,4	32,8	46,0	73,4	95,0
September/September	18,8	27,9	33,0	44,0	72,0	97,0
Oktober/October	21,4	27,7	33,2	53,0	75,6	97,0
November/November	22,2	27,1	33,6	62,0	82,4	99,0
Desember/December	21,8	27,7	32,2	59,0	78,8	99,0

Lanjutan Tabel/*Continued Table 1.2.1*

Bulan Month	Kecepatan Angin (m/det) Wind Velocity (m/sec)			Tekanan Udara/Atmospheric Pressure (mb)		
	Minimum	Rata-rata Average	Maksimum Maximum	Minimum	Rata-rata Average	Maksimum Maximum
(1)	(8)	(9)	(10)	(11)	(12)	(13)
Januari/January	calm	4,1	15,0	984,1	988,0	990,8
Februari/February	calm	4,3	15,0	983,1	988,4	992,3
Maret/March	calm	4,2	13,0	983,4	988,7	998,7
April/April	calm	3,6	13,0	983,1	989,5	998,2
Mei/May	calm	3,6	12,0	984,5	989,0	1007,9
Juni/June	calm	3,7	14,0	986,1	990,3	998,6
Juli/July	calm	3,8	13,0	985,6	990,4	994,2
Agustus/August	calm	4,3	12,0	987,5	991,1	998,5
September/September	calm	4,1	12,0	986,1	990,3	998,6
Oktober/October	calm	4,5	12,0	985,8	990,2	998,5
November/November	calm	3,1	15,0	900,3	988,3	1009,5
Desember/December	calm	3,9	14,0	985,9	989,5	993,0

Lanjutan Tabel/*Continued Table 1.2.1*

Bulan Month	Jumlah Curah Hujan Number of Precipitation (mm)	Jumlah Hari Hujan (hari) Number of Rainy Days (day)	Penyinaran Matahari Duration of Sunshine (%)
(1)	(14)	(15)	(16)
Januari/January	352,8	21	29,1
Februari/February	276,1	24	35,6
Maret/March	245,9	18	46,4
April/April	236,0	16	55,0
Mei/May	60,1	8	51,7
Juni/June	209,1	15	46,5
Juli/July	8,8	2	63,3
Agustus/August	33,9	8	48,5
September/September	133,6	11	50,1
Oktober/October	145,7	9	42,2
November/November	344,8	28	27,6
Desember/December	409,9	25	37,9

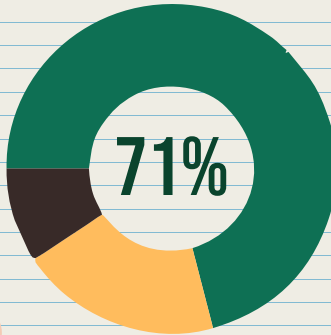
Sumber/*Source*: Badan Meteorologi, Klimatologi dan Geofisika/*Meteorology, Climatology and Geophysical Agency*

PEMERINTAHAN

Government



2



dari Total 8.561 Pegawai Negeri Sipil di Kabupaten Sleman menjabat sebagai fungsional tertentu

of 8,561 civil servants in Sleman Regency served as specific functional

PENJELASAN TEKNIS

1. **Desa/kelurahan** adalah satuan organisasi pemerintahan terendah seorang kepala desa yang berada dibawah camat. Kepala desa dipilih secara demokratis oleh masyarakat sedangkan kepala kelurahan ditunjuk dari pegawai negeri.
2. **Kecamatan di Kabupaten Sleman** ada 17 Kecamatan, yaitu : Kecamatan Moyudan, Kecamatan Minggir, Kecamatan Seyegan, Kecamatan Godean, Kecamatan Gamping, Kecamatan Mlati, Kecamatan Depok, Kecamatan Berbah, Kecamatan Prambanan, Kecamatan Kalasan, Kecamatan Ngemplak, Kecamatan Ngaglik, Kecamatan Sleman, Kecamatan Tempel, Kecamatan Turi, Kecamatan Pakem dan Kecamatan Cangkringan.
3. **Pegawainegerisipil(PNS)** adalah setiap warga negara Republik Indonesia yang telah memenuhi syarat yang ditentukan, diangkat oleh pejabat yang berwenang, dan disertai tugas dalam jabatan negeri, atau disertai tugas negara lainnya, dan digaji berdasarkan peraturan perundang-undangan yang berlaku. PNS terdiri dari PNS pusat dan PNS daerah.

TECHNICAL NOTES

1. **Village/kelurahan** refers to the territory which is the lowest administration unit of the Government of Indonesia. This includes the community which is headed by a village head who ranks directly below the subdistrict head. The heads of desa are democratically elected by the community where as heads of kelurahan (lurah) are appointed as public servants.
2. **There are 17 Subdistrict in Sleman Regency** : Subdistrict Moyudan, Subdistrict Minggir, Subdistrict Seyegan, Subdistrict Godean, Subdistrict Gamping, Subdistrict Mlati, Subdistrict Depok, Subdistrict Berbah, Subdistrict Prambanan, Subdistrict Kalasan, Subdistrict Ngemplak, Subdistrict Ngaglik, Subdistrict Sleman, Subdistrict Tempel, Subdistrict Turi, Subdistrict Pakem and Subdistrict Cangkringan.
3. **The civil servant (PNS)** is every citizen of the Republic of Indonesia who has been determined eligible, be appointed by the authorized official, and assigned the duty in the state office, or charge of any other stateduty, is paid based on legislation and regulations. PNS consists of central and regional civil servants.

Gambar 2.2
Figures

Jumlah Pegawai Negeri Sipil Menurut Jenis Kelamin di Kabupaten Sleman, 2015-2020.
Number of Civil Servants by Sex in Sleman Regency, 2015-2020.



Sumber/Source : Badan Kepegawaian, Pendidikan dan Latihan Kabupaten Sleman/Departement Office, Education and Training of Sleman Regency..

2.1 WILAYAH ADMINISTRATIF/ ADMINISTRATIVE AREA

Tabel 2.1.1 **Jumlah Desa¹/Kelurahan Menurut Kecamatan di Kabupaten Sleman, 2017–2021**
Table 2.1.1 **Number of Villages¹/Kelurahan by Subdistrict in Sleman Regency, 2017–2021**

Kecamatan Subdistrict	2017	2018	2019	2020	2021
(1)	(2)	(3)	(4)	(5)	(6)
1. Moyudan	4	4	4	4	4
2. Minggir	5	5	5	5	5
3. Seyegan	5	5	5	5	5
4. Godean	7	7	7	7	7
5. Gamping	5	5	5	5	5
6. Mlati	5	5	5	5	5
7. Depok	3	3	3	3	3
8. Berbah	4	4	4	4	4
9. Prambanan	6	6	6	6	6
10. Kalasan	4	4	4	4	4
11. Ngemplak	5	5	5	5	5
12. Ngaglik	6	6	6	6	6
13. Sleman	5	5	5	5	5
14. Tempel	8	8	8	8	8
15. Turi	4	4	4	4	4
16. Pakem	5	5	5	5	5
17. Cangkringan	5	5	5	5	5
Kabupaten Sleman	86	86	86	86	86

Catatan/Note:
Sumber/Source:

¹Termasuk Unit Permukiman Transmigrasi (UPT)/Include Transmigration Settlement Unit
 Peraturan Kepala Badan Pusat Statistik Nomor 1 Tahun 2020 Tanggal 5 Februari 2020 tentang Perubahan Atas Peraturan Kepala Badan Pusat Statistik Nomor 3 Tahun 2019 tentang Kode dan Nama Wilayah Kerja Statistik Tahun 2019/Chief Statistician Regulation Number 1/2020, February 5 2020, as a revision of Chief Statistician Regulation Number 3 of 2019 on Code and Name of Regional Level of Data Collection.

2.2 DEWAN PERWAKILAN RAKYAT DAERAH/ REGIONAL HOUSE OF REPRESENTATIVE

Tabel 2.2.1 Jumlah Anggota Dewan Perwakilan Rakyat Daerah Menurut Partai Politik dan Jenis Kelamin di Kabupaten Sleman, 2019
Number of Regional House of Representatives's Members by Political Parties and Sex in Sleman Regency 2019

Partai Politik Political Parties	Laki-laki Male	Perempuan Female	Jumlah Total
(1)	(2)	(3)	(4)
1. PDIP	9	3	12
2. GOLKAR	4	-	4
3. DEMOKRAT	-	-	-
4. PAN	5	1	6
5. PKS	6	-	6
6. PKB	3	2	5
7. HANURA	-	-	-
8. GERINDRA	5	2	7
9. NASDEM	3	2	5
10. PKPB	-	-	-
11. PPP	3	2	5
12. PDP	-	-	-
Jumlah/Total	38	12	50

Sumber/Source : DPRD Kabupaten Sleman/The Local Parliament of Sleman Regency

2.3 SUMBER DAYA MANUSIA/ HUMAN RESOURCES

Tabel
Table 2.3.1

Jumlah Pegawai Negeri Sipil Menurut Jabatan dan Jenis Kelamin di Kabupaten Sleman, Desember 2020 dan Desember 2021
Number of Civil Servants by Occupation and Sex in Sleman Regency, December 2020 and December 2021

Jabatan <i>Occupation</i>	2020		Jumlah <i>Total</i>
	Laki-laki <i>Male</i>	Perempuan <i>Female</i>	
(1)	(2)	(3)	(4)
Fungsional Tertentu <i>Specific Functional</i>	1 437	4 302	5 739
Fungsional Umum <i>Staf General Functional</i>	1 176	655	1 831
Struktural/Structural	411	307	718
Eselon V/5th Echelon	-	-	-
Eselon IV/4th Echelon	293	247	540
Eselon III/3rd Echelon	94	54	148
Eselon II/2nd Echelon	24	6	30
Eselon I/1st Echelon	-	-	-
Jumlah/Total	3 024	5 264	8 288

Lanjutan Tabel/*Continued Table 2.3.1*

Jabatan <i>Occupation</i>	2021		Jumlah <i>Total</i>
	Laki-laki <i>Male</i>	Perempuan <i>Female</i>	
(1)	(5)	(6)	(7)
Fungsional Tertentu <i>Specific Functional</i>	1 500	4 582	6 082
Fungsional Umum <i>Staf General Functional</i>	1 067	619	1 686
Struktural/Structural	439	354	793
Eselon V/5th Echelon	0	0	0
Eselon IV/4th Echelon	303	272	575
Eselon III/3rd Echelon	109	74	183
Eselon II/2nd Echelon	27	8	35
Eselon I/1st Echelon	0	0	0
Jumlah/Total	3 006	5 555	8 561

Sumber/*Source*: Badan Kepegawaian, Pendidikan dan Latihan Kabupaten Sleman/*Departement Office, Education and Training of Sleman Regency*

Tabel
Table 2.3.2

Jumlah Pegawai Negeri Sipil Menurut Tingkat Pendidikan dan Jenis Kelamin di Kabupaten Sleman, Desember 2020 dan Desember 2021
Number of Civil Servants by Educational Level and Sex in Sleman Regency, Desember 2020 dan Desember 2021

Tingkat Pendidikan <i>Educational Level</i>	2020		
	Laki-laki <i>Male</i>	Perempuan <i>Female</i>	Jumlah <i>Total</i>
(1)	(2)	(3)	(4)
Sampai dengan SD <i>Up to Primary School</i>	37	6	43
SMP/Sederajat <i>General Vocational Junior High School</i>	124	19	143
SMA/Sederajat <i>General/Vocational Senior High School</i>	856	531	1 387
Diploma I, II/Akta I, II <i>Diploma I, II/Akta I, II</i>	188	309	497
Diploma III/Akta III/Sarjana Muda <i>Diploma III/Akta III/Bachelor</i>	239	765	1 004
Tingkat Sarjana/Doktor/Ph.D <i>University Graduates</i>	1 580	3 634	5 214
Jumlah/Total	3 024	5 264	8 288

Lanjutan Tabel/Continued Table 2.3.2

Tingkat Pendidikan <i>Educational Level</i>	2021		
	Laki-laki <i>Male</i>	Perempuan <i>Female</i>	Jumlah <i>Total</i>
(1)	(2)	(3)	(4)
Sampai dengan SD <i>Up to Primary School</i>	34	5	39
SMP/Sederajat <i>General Vocational Junior High School</i>	112	17	129
SMA/Sederajat <i>General/Vocational Senior High School</i>	786	427	1 213
Diploma I, II/Akta I, II <i>Diploma I, II/Akta I, II</i>	138	217	355
Diploma III/Akta III/Sarjana Muda <i>Diploma III/Akta III/Bachelor</i>	246	884	1 130
Tingkat Sarjana/Doktor/Ph.D <i>University Graduates</i>	1 690	4 005	5 695
Jumlah/Total	3 006	5 555	8 561

Sumber/Source: Badan Kepegawaian, Pendidikan dan Latihan Kabupaten Sleman/Departement Office, Education and Training of Sleman Regency

Tabel
Table 2.3.3

**Jumlah Pegawai Negeri Sipil Menurut Tingkat
Kepangkatan dan Jenis Kelamin di Kabupaten Sleman,
Desember 2020 dan Desember 2021**
*Number of Civil Servants by Hierarchy and Sex in Sleman
Regency, Desember 2020 dan Desember 2021*

Pangkat/Golongan/Ruang <i>Hierarchy</i>	2020			2021		
	Laki-laki <i>Male</i>	Perempuan <i>Female</i>	Jumlah <i>Total</i>	Laki-laki <i>Male</i>	Perempuan <i>Female</i>	Jumlah <i>Total</i>
(1)	(2)	(3)	(4)	(2)	(3)	(4)
1. I/A (Juru Muda)	-	-	-	-	-	-
2. I/B (Juru Muda Tingkat I)	3	0	3	3	0	3
3. I/C (Juru)	15	4	19	5	1	6
4. I/D (Juru Tingkat I)	40	4	44	41	4	45
Golongan I/Range I	58	8	66	49	5	54
5. II/A (Pengatur Muda)	33	3	36	22	4	26
6. II/B (Pengatur Muda Tingkat I)	121	38	159	117	32	147
7. II/C (Pengatur)	226	222	448	134	276	410
8. II/D (Pengatur Tingkat I)	338	87	425	388	144	532
Golongan II/Range II	718	350	1 068	661	456	1 117
9. III/A (Penata Muda)	271	741	1 012	390	852	1 242
10. III/B (Penata Muda Tingkat I)	518	1 258	1 776	509	1 323	1 832
11. III/C (Penata)	260	543	803	253	596	849
12. III/D (Penata Tingkat I)	418	672	1 090	397	681	1 078
Golongan III/Range III	1 467	3 214	4 681	1 549	3 452	5 001

Lanjutan Tabel/*Continued Table 2.3.3*

Pangkat/Golongan/Ruang <i>Hierarchy</i>	2020			2021		
	Laki-laki <i>Male</i>	Perempuan <i>Female</i>	Jumlah <i>Total</i>	Laki-laki <i>Male</i>	Perempuan <i>Female</i>	Jumlah <i>Total</i>
(1)	(2)	(3)	(4)	(2)	(3)	(4)
13. IV/A (Pembina)	660	1 532	2 192	582	1 352	1 934
14. IV/B (Pembina Tingkat I)	94	129	223	77	143	220
15. IV/C (Pembina Utama Muda)	23	24	47	22	24	46
16. IV/D (Pembina Utama Madya)	4	5	9	2	5	7
17. IV/E (Pembina Utama)	0	2	2	1	2	3
Golongan IV/Range IV	781	1 692	2 473	684	1 526	2 210
18. PPPK Gol V (setara 2A, SMA)				11	0	11
19. PPPK Gol VII (setara 2C, D3)				6	12	18
20. PPPK Gol IX (setara 3A, D4/S1)				46	104	150
PPPK				63	116	179
Jumlah/Total				3 006	5 555	8 561

Catatan/Note:

PPPK : Pegawai Pemerintah dengan Perjanjian Kerja, mulai terbentuk tahun 2021

Sumber/Source:

Badan Kepegawaian, Pendidikan dan Latihan Kabupaten Sleman/Departement Office, Education and Training of Sleman Regency

2.4 KEUANGAN PEMERINTAH/ GOVERNMENT FINANCE

Tabel 2.4.1 **Realisasi Pendapatan Pemerintah Kabupaten Sleman Menurut Jenis Pendapatan (ribu rupiah), 2018–2021**
Actual Sleman Regency Government Revenues by Kind of Revenues (thousand rupiahs), 2018–2021

Jenis Pendapatan/ <i>Kind of Revenues</i>	2018	2019	2020	2021
(1)	(2)	(3)	(4)	(5)
1. Pendapatan Asli Daerah (PAD)/ <i>Regional Revenue</i>	894 272 962	972 049 575	788 246 742	803 679 359
2. Dana Perimbangan/ <i>Balance Funds</i>	1 449 905 691	1 371 364 974	1 271 979 512	1 968 377 573
3. Lain-lain Pendapatan yang Sah/ <i>Other Revenue</i>	368 615 427	497 221 736	480 824 616	21 271 453
Jumlah/Total	2 712 794 080	2 840 636 286	2 541 050 870	2 793 328 385

Keterangan/Note: Data belum diaudit

Sumber/Source: Badan Keuangan dan Aset Daerah Kabupaten Sleman/*The Agency of Regional Asset of Sleman Regency*

Tabel
Table 2.4.2

Realisasi Belanja Pemerintah Kabupaten Sleman Menurut Jenis Belanja (ribu rupiah), 2021
Actual Sleman Regency Government Expenditures by Kind of Expenditures (thousand rupiahs), 2021

Jenis Belanja / Kind of Expenditures	2021
(1)	(2)
1. Belanja Operasi	1 949 944 223,36
2. Belanja Modal	433 707 360,68
3. Belanja Tidak Terduga	20 161 477,61
4. Belanja Transfer	27 614 828,65
Jumlah/Total	2 714 368 254,32

Keterangan/Note: Data belum diaudit. Ada perubahan format tabel

Sumber/Source: Badan Keuangan dan Aset Daerah Kabupaten Sleman/The Agency of Regional Asset of Sleman Regency

Tabel
Table 2.4.3

**Realisasi Pendapatan Asli Daerah dirinci menurut Jenis
Pendapatan Kabupaten Sleman (juta rupiah), 2017-
2021**
*Realization of Original Regional Income by Kind of Income
in Sleman Regency (million rupiahs), 2017–2021*

Jenis Pendapatan <i>Kind of Income</i>	2017	2018	2019	2020	2021
(1)	(2)	(3)	(4)	(5)	(6)
1. Pajak Daerah <i>Taxes</i>	528 453,22	596 559,26	650 084,60	499 961,98	511 407,26
2. Retribusi Daerah <i>Receipt for Service</i>	48 706,09	47 761,00	57 632,64	40 971,52	38 699,71
3. Hasil Pengelolaan Daerah yang Dipisahkan	36 292,78	34 654,44	36 733,51	47 565,77	38 164,20
4. Penerimaan dari Dinas-dinas <i>Receipt from Official Service</i>	-	-	-	-	-
5. Penerimaan Lin-lain <i>others Receipt</i>	212 185,66	215 298,26	227 598,83	199 747,47	215 408,20
Jumlah/Total	825 637,75	894272,96	972 049,56	788 246,74	803 679,37

Keterangan/Note: Data belum diaudit

Sumber/Source: Badan Keuangan dan Aset Daerah Kabupaten Sleman/*The Agency of Regional Asset of Sleman Regency*

Tabel
Table 2.4.4

**Realisasi Pendapatan Asli Daerah dari Sektor Pos
Retribusi Daerah menurut Jenis Retribusi di Kabupaten
Sleman (rupiah), 2021**
*Realization of Original Regional Income from Receipt for
Service by Kind of Receipt in Sleman Regency (rupiahs),
2021*

Jenis Pendapatan/Kind of Taxes	Jumlah/Total
(1)	(2)
1. Pelayanan Persampahan/ Kebersihan	5 266 748 467
2. Pelayanan Pemakaman dan Pengabuan Mayat	1 435 977 000
3. Pelayanan Parkir di Tepi Jalan Umum	1 777 815 000
4. Pelayanan Pasar	2 597 789 290
5. Pengujian Kendaraan Bermotor	1 659 510 000
6. Pelayanan Pendidikan	316 000
7. Pengendalian Menara Telekomunikasi	1 751 577 917
8. Pemakaian Kekayaan Daerah	3 888 773 451
9. Terminal	278 345 000
10. Rumah Potong Hewan	64 689 000
11. Tempat Rekreasi dan Olah Raga	2 686 815 551
12. Penjualan Produksi Usaha Daerah	133 125 000
13. Izin Mendirikan Bangunan (IMB)	15 629 547 188
14. Izin Gangguan/Keramaian (HO)	0
15. Izin Trayek	0
16. Tempat Parkir Khusus	524 665 000
17. Izin mempekerjakan tenaga kerja asing	430 411 500
18. Pengolahan Limbah Cair	0
19. Retribusi Pelayanan Tera	0
20. Retribusi Pemakaian Laboratorium	38 575 000
21. Retribusi Pemakaian Kendaraan Bermotor	46 618 000
22. Retribusi Pelayanan Penyediaan Tempat Usaha	23 400 000
23. Retribusi Pengujian Alat Ukur	57 565 000
24. Retribusi Penyediaan dan atau Penyedotan Kakus	158 485 000
25. Retribusi Rumah Tangga	244 670 975
Jumlah/Total 2021	38 126 105 364
Jumlah/Total 2020	40 971 519 904

Keterangan/Note: Data belum diaudit, point 20 s/d 25 tahun 2020 tidak tersedia

Sumber/Source: Badan Keuangan dan Aset Daerah Kabupaten Sleman/The Agency of Regional Asset of Sleman Regency

Tabel
Table 2.4.5

Realisasi Pendapatan Asli Daerah dari Sektor Pos Pajak dirinci menurut Jenis Pajak di Kabupaten Sleman (rupiah), 2021
Realization of Original Regional Income from Taxes by Kind of Taxes in Sleman Regency (rupiahs), 2021

Jenis Pendapatan/Kind of Taxes	Jumlah/Total
(1)	(2)
1. Pajak Hotel/Taxes of Hotel	61 128 872 857
2. Pajak Restoran/Taxes of Restaurant	80 357 193 891
3. Pajak Hiburan/Taxes of Entertainment	4 062 921 224
4. Pajak Reklame/Taxes of Advertisement	9 881 684 569
5. Pajak Penerangan Jalan/Taxes of Street Illumination	100 512 745 974
6. Pajak Mineral Bukan Logam dan Batuan/Taxes of Mineral non Metal and Rock	2 673 397 500
7. Pajak Air Tanah/Taxes of Usage Water	5 886 568 951
8. Pajak Parkir/Taxes of Parking	2 988 997 940
9. PBB-P2/Taxes of Properties	72 273 652 300
10. Bea Perolehan Hak atas Tanah dan Bangunan/Taxes for Acquisition Land and Buildings	171 633 707 947
Jumlah/Total 2021	511 399 743 153
Jumlah/Total 2020	499 961 975 136

Keterangan/Note: Data belum diaudit

Sumber/Source: Badan Keuangan dan Aset Daerah Kabupaten Sleman/The Agency of Regional Asset of Sleman Regency

Tabel
Table 2.4.6

Realisasi Anggaran Pendapatan, Belanja, Pembiayaan Bersih dan SILPA Kabupaten Sleman (ribu rupiah), 2015-2021
Realization of Income, Expenditure, Netto Funding and SILPA of Sleman Regency (thousand rupiahs), 2015-2021

Tahun Anggaran Year	Pendapatan Income	Belanja Expenditure	Pembiayaan bersih Netto Funding	SILPA
(1)	(2)	(3)	(4)	(5)
2015	2 294 622 764,76	2 328 021 614,78	512 650 787,02	479 251 937,00
2016	2 329 097 456,01	2 455 446 948,87	464 117 988,14	337 768 495,27
2017	2 615 515 097,40	2 489 596 631,33	291 740 495,27	417 658 961,35
2018	2 712 794 080,46	2 580 093 717,99	270 342 203,93	403 042 566,40
2019	2 840 636 285,80	2 776 995 369,32	334 944 066,40	398 584 982,88
2020	2 646 077 465,91	2 437 844 182,43	371 664 150,74	380 545 812,17
2021	2 793 328 384,63	2 714 368 254,32	366 449 812,17	445 409 942,48

Keterangan/Note: Data belum diaudit

Sumber/Source: Badan Keuangan dan Aset Daerah Kabupaten Sleman/The Agency of Regional Asset of Sleman Regency

PENDUDUK & KETENAGAKERJAAN

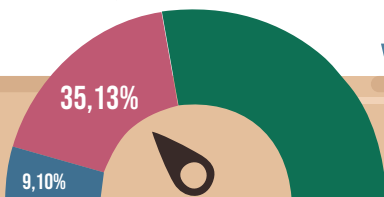
Population & Employment



Persentase Keluarga Rentan Miskin Kabupaten Sleman tahun 2021 meningkat 3,12 persen dari tahun sebelumnya.

Percentage of Vulnerable Poor Family in Sleman Regency year 2021 increased 3.12 percent from the previous year.

- KK Miskin
Poor Family
- KK Rentan Miskin
Vulnerable Poor Family
- KK Tidak Miskin
Not Poor Family



PENJELASAN TEKNIS

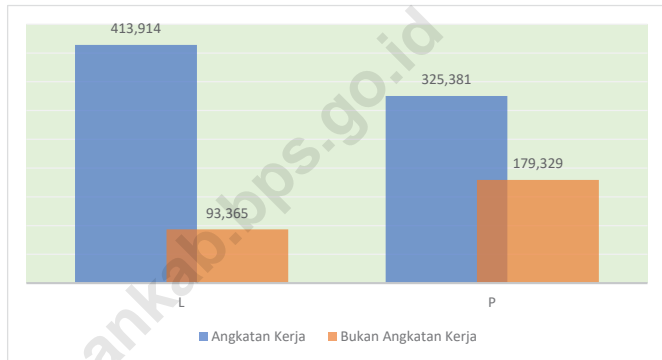
1. **Sumber utama data kependudukan** adalah sensus penduduk yang dilaksanakan setiap sepuluh tahun sekali. Sensus Penduduk telah dilaksanakan sebanyak enam kali sejak Indonesia merdeka yaitu tahun 1961, 1971, 1980, 1990, 2000, dan 2010. Dalam publikasi ini, data hasil SP2010 yang disajikan merupakan angka tetap atau dari hasil pengolahan.
2. **Kepadatan penduduk** adalah jumlah penduduk per kilometer persegi.
3. **Rasio jenis kelamin** adalah perbandingan antara jumlah penduduk laki-laki dan jumlah penduduk perempuan pada suatu daerah dan waktu tertentu. Biasanya dinyatakan dengan jumlah penduduk laki-laki untuk 100 penduduk perempuan.

TECHNICAL NOTES

1. **The main source of demographic data** is the population census, which is conducted every ten years. Population Census has been conducted six times since Indonesia's independence: 1961, 1971, 1980, 1990, 2000 and 2010. In this publication, the data SP2010 presented is a final figure or from the results of processing.
2. **Population density** is the number of inhabitants per square kilometer.
3. **Sex ratio** is the ratio of males population in a given area and time usually expressed as the number of males for every 100 females.

Gambar 3.1
Figures

Jumlah Penduduk Berumur 15 Tahun Keatas menurut Jenis Kegiatan Selama Seminggu yang Lalu di Kabupaten Sleman, 2021
Population Aged 15 Years and Over by Type of Activity During The Previous Week in Sleman Regency, 2021



Sumber/Source: Survei Angkatan Kerja Nasional Badan Pusat Statistik Kabupaten Sleman/National Labor Force Survey BPS-Statistics of Sleman Regency

3.1 PENDUDUK/ POPULATION

Tabel 3.1.1 Banyaknya Penduduk menurut Kelompok Umur dan Jenis Kelamin di Kabupaten Sleman, 2021
Number of Population according to Age Group and Gender in Sleman Regency, 2021

Kelompok Umur <i>Age Group</i>	Laki-laki <i>Male</i>	Perempuan <i>Female</i>	Jumlah <i>Total</i>
(1)	(2)	(3)	(4)
0-4	38 908	37 245	76 153
5-9	40 651	39 082	79 733
10-14	41 669	39 586	81 255
15-19	42 281	40 271	82 552
20-24	44 311	42 233	86 544
25-29	42 723	42 066	84 789
30-34	42 356	42 684	85 040
35-39	42 301	42 854	85 155
40-44	42 787	44 261	87 048
45-49	40 292	41 142	81 434
50-54	36 837	38 466	75 303
55-59	30 873	32 914	63 787
60-64	25 465	27 438	52 903
65-69	19 306	21 526	40 832
70-74	13 310	15 470	28 780
75+	15 315	19 181	34 496
Jumlah/Total	559 385	566 419	1 125 804

Sumber/Source: BPS, Proyeksi Penduduk 2015-2045

Tabel
Table 3.1.2**Jumlah, Persentase, dan Rasio Jenis Kelamin Penduduk menurut Kecamatan di Kabupaten Sleman, 2021**
Number, Percentage, and Gender Ratio of Population by Subdistrict in Sleman Regency, 2021

Kecamatan Subdistrict	Laki-laki Male	Perempuan Female	Jumlah Total	Persentase Penduduk Percentage of Population	Rasio Jenis Kelamin Penduduk Gender Ratio of Population
(1)	(2)	(3)	(4)	(5)	(6)
1 Moyudan	16 672	16 842	33 514	2,98	98,99
2 Minggir	15 695	16 415	32 110	2,85	95,61
3 Seyegan	25 431	25 800	51 231	4,55	98,57
4 Godean	36 111	36 144	72 255	6,42	99,91
5 Gamping	51 363	51 829	103 192	9,17	99,10
6 Mlati	50 068	50 456	100 524	8,93	99,23
7 Depok	65 019	65 986	131 005	11,64	98,53
8 Berbah	29 336	29 668	59 004	5,24	98,88
9 Prambanan	26 212	26 901	53 113	4,72	97,44
10 Kalasan	42 860	43 303	86 163	7,65	98,98
11 Ngemplak	33 674	33 881	67 555	6,00	99,39
12 Ngaglik	52 552	53 060	105 612	9,38	99,04
13 Sleman	35 751	36 137	71 888	6,39	98,93
14 Tempel	26 633	26 995	53 628	4,76	99,66
15 Turi	18 231	18 328	36 559	3,25	97,47
16 Pakem	18 396	18 924	37 320	3,31	97,21
17 Cangkringan	15 381	15 750	31 131	2,77	97,66
Jumlah/Total	559 385	566 419	1 125 804	100	98,76

Sumber/Source:

BPS, Proyeksi Penduduk 2015-2045

Tabel
Table 3.1.3

Banyaknya Penduduk menurut Usia Sekolah dan Jenis Kelamin per Kecamatan di Kabupaten Sleman, 2021
Number of Population by School Age and Sex by Subdistrict in Sleman Regency, 2021

Kecamatan Subdistrict	Usia/Age 7-12			Usia/Age 13-15		
	Laki-laki Male	Perempuan Female	Jumlah Total	Laki-laki Male	Perempuan Female	Jumlah Total
(1)	(2)	(3)	(4)	(5)	(6)	(7)
1. Moyudan	1 424	1 299	2 723	752	688	1 440
2. Minggir	1 341	1 362	2 703	705	707	1 412
3. Seyegan	2 299	2 271	4 570	1 228	1 114	2 342
4. Godean	3 205	3 066	6 271	1 654	1 494	3 148
5. Gamping	4 323	4 216	8 539	2 227	2 104	4 331
6. Mlati	4 422	4 184	8 606	2 196	2 067	4 263
7. Depok	5 732	5 493	11 225	2 968	2 785	5 753
8. Berbah	2 741	2 524	5 265	1 296	1 28	2 576
9. Prambanan	2 628	2 467	5 095	1 293	1 285	2 578
10. Kalasan	3 871	3 818	7 689	2 154	1 915	4 069
11. Ngemplak	3 051	2 902	5 953	1 545	1 41	2 955
12. Ngaglik	4 859	4 591	9 450	2 356	2 301	4 657
13. Sleman	3 338	3 211	6 549	1 704	1 66	3 364
14. Tempel	2 509	2 385	4 894	1 314	1 225	2 539
15. Turi	1 718	1 606	3 324	853	842	1 695
16. Pakem	1 764	1 618	3 382	874	836	1 710
17. Cangkringan	1 443	1 478	2 921	782	708	1 490
Jumlah/Total 2021	50 668	48 491	99 159	25 901	24 421	50 322
Jumlah/Total 2020	51 113	48 569	99 682	24 974	23 572	48 546

Lanjutan Tabel/Continued Table 3.1.3

Kecamatan Subdistrict	Usia/Age 16-18			Usia/Age 19-35		
	Laki-laki Male	Perempuan Female	Jumlah Total	Laki-laki Male	Perempuan Female	Jumlah Total
(1)	(2)	(3)	(4)	(5)	(6)	(7)
1. Moyudan	651	616	1 267	3 673	3 673	7 346
2. Minggir	672	588	1 26	3 587	3 543	7 13
3. Seyegan	1 068	1 028	2 096	5 932	6 076	12 008
4. Godean	1 534	1 413	2 947	8 169	8 14	16 309
5. Gamping	2 118	2 015	4 133	11 552	11 306	22 858
6. Mlati	2 019	1 885	3 904	11 506	11 218	22 724
7. Depok	2 572	2 435	5 007	15 364	15 161	30 525
8. Berbah	1 228	1 222	2 450	6 580	6 610	13 190
9. Prambanan	1 119	1 144	2 263	6 410	6 449	12 859
10. Kalasan	1 945	1 702	3 647	10 238	10 136	20 374
11. Ngemplak	1 349	1 288	2 637	7 734	7 584	15 318
12. Ngaglik	2 124	1 956	4 080	12 197	12 269	24 466
13. Sleman	1 604	1 562	3 166	8 353	8 322	16 675
14. Tempel	1 215	1 127	2 342	6 345	6 343	12 688
15. Turi	778	745	1 523	4 626	4 368	8 994
16. Pakem	815	804	1 619	4 591	4 339	8 930
17. Cangkringan	669	607	1 276	3 707	3 702	7 409
Jumlah/Total 2021	23 480	22 137	45 617	130 564	129 239	259 803
Jumlah/Total 2020	23 988	22 714	46 702	129 093	128 088	257 181

Catatan/Note:
Sumber/Source:

*Data usia 19-24 tahun
Dinas Kependudukan dan Pencatatan Sipil Kabupaten Sleman/The Population and Civil Registration Agency of Sleman Regency

Tabel
Table 3.1.4
Banyaknya Kepala Keluarga dan Keluarga Miskin per Kecamatan di Kabupaten Sleman, 2021
Number of Head Family and Poor Family by Subdistrict in Sleman Regency, 2021

Kecamatan Subdistrict	Banyaknya Kepala Keluarga Number of Family Head	KK Miskin Family Poor	Persent Percentage %	KK Rentan Miskin Vulnerabel Poor Family	Persent Percentage %
(1)	(2)	(3)	(4)	(5)	(6)
1. Moyudan	12 009	1 320	10,99	5 718	47,61
2. Minggir	11 712	1 623	13,86	5 844	49,90
3. Seyegan	17 804	2 577	14,47	9 582	53,82
4. Godean	24 108	2 612	10,83	8 469	35,13
5. Gamping	31 798	2 696	8,48	9 806	30,84
6. Mlati	31 614	2 769	8,76	10 321	32,65
7. Depok	41 830	1 550	3,71	6 894	16,48
8. Berbah	19 079	1 730	9,07	6 875	36,03
9. Prambanan	18 852	2 435	12,92	8 789	46,62
10. Kalasan	28 364	2 390	8,43	8 482	29,90
11. Ngemplak	21 231	1 531	7,21	6 187	29,14
12. Ngaglik	33 047	2 000	6,05	8 191	24,79
13. Sleman	23 986	2 368	9,87	10 084	42,04
14. Tempel	18 880	2 414	12,79	9 338	49,46
15. Turi	12 712	1 584	12,46	5 757	45,29
16. Pakem	13 141	974	7,41	4 370	33,25
17. Cangkringan	11 126	1 215	10,92	5 740	51,59
Jumlah/Total 2021	371 293	33 788	9,10	130 447	35,13
Jumlah/Total 2020	374 148	32 888	8,79	119 770	32,01

Sumber/Source: Dinas Sosial Kabupaten Sleman/Social Department of Sleman Regency

Tabel
Table 3.1.5**Migrasi Penduduk per Kecamatan di Kabupaten Sleman, 2021**
Migration of Population by Subdistrict in Sleman Regency, 2021

Kecamatan Subdistrict	Lahir Born	Datang In Migration	Pindah Out Migration	Mati Death
(1)	(2)	(3)	(4)	(5)
1. Moyudan	96	357	229	240
2. Minggir	91	247	204	227
3. Seyegan	150	604	443	367
4. Godean	171	852	536	490
5. Gamping	207	1 108	855	612
6. Mlati	241	1 271	882	700
7. Depok	349	1 653	1 511	772
8. Berbah	124	692	411	455
9. Prambanan	143	658	380	359
10. Kalasan	225	979	718	588
11. Ngemplak	175	907	569	355
12. Ngaglik	254	1 482	1 146	646
13. Sleman	214	812	655	509
14. Tempel	152	545	346	395
15. Turi	105	416	264	218
16. Pakem	90	473	318	254
17. Cangkringan	94	247	210	231
Jumlah/Total 2021	2 881	13 303	9 677	7 418
Jumlah/Total 2020	3 002	14 793	16 613	3 872

Sumber/Source: Dinas Kependudukan dan Pencatatan Sipil Kabupaten Sleman/The Population and Civil Registration Agency of Sleman Regency

3.2 KETENAGAKERJAAN/ EMPLOYEMENT

Tabel 3.2.1 Jumlah Penduduk Berumur 15 Tahun Keatas menurut Jenis Kegiatan Selama Seminggu yang Lalu dan Jenis Kelamin di Kabupaten Sleman, 2021
Population Aged 15 Years and Over by Type of Activity During The Previous Week and Sex in Sleman Regency, 2021

Kegiatan Utama <i>Main Activity</i>	Jenis Kelamin/Sex		
	Laki-laki <i>Male</i>	Perempuan <i>Female</i>	Jumlah <i>Total</i>
(1)	(2)	(3)	(4)
Angkatan Kerja / <i>Economically Active</i>	413 914	325 381	739 322
Bukan Angkatan Kerja <i>Economically Inactive</i>	93 365	179 329	272 694
Jumlah/Total	507 306	504 710	1 012 016
Tingkat Partisipasi Angkatan Kerja <i>Economically Active Participation Rate</i>	81,60	64,47	73,05
Tingkat Pengangguran <i>Unemployment Rate</i>	5,29	5,01	5,17

Sumber/Source: Survei Angkatan Kerja Nasional Badan Pusat Statistik Kabupaten Sleman/National Labor Force Survey BPS-Statistics of Sleman Regency

Tabel
Table 3.2.2**Jumlah Penduduk Berumur 15 Tahun Ke Atas menurut Pendidikan Tertinggi yang Ditamatkan dan Jenis Kegiatan Selama Seminggu yang Lalu di Kabupaten Sleman, 2021**
Population Aged 15 Years and Over by Educational Attainment and Type of Activity During The Previous Week in Sleman Regency, 2021

Pendidikan Tertinggi yang Ditamatkan <i>Educational Attainment</i>	Angkatan Kerja/ <i>Economically Active</i>			Bukan Angkatan Kerja <i>Economically Active</i>
	Bekerja <i>Working</i>	Pengangguran Terbuka <i>Unemployment</i>	Jumlah Total	
(1)	(2)	(3)	(4)	(5)
Tidak/Belum Pernah Sekolah <i>No Schooling and Not/Not Yet Completed Primary School</i>	39 939	3 331	43 270	31 001
Sekolah Dasar/ <i>Primary School</i>	52 455	3 807	56 262	27 609
Sekolah Menengah Pertama/ <i>Junior High School</i>	104 447	8 253	112 700	67 317
Sekolah Menengah Atas/ <i>Senior High School</i>	128 327	9 538	137 865	63 443
Sekolah Menengah Atas Kejuruan/ <i>Vocational Senior High School</i>	200 042	5 736	205 778	38 123
Diploma I/II/III/Akademi Diploma I/ II/III/ <i>Academy</i>	53 091	2 144	55 235	14 415
Universitas/ <i>University</i>	122 822	5 390	128 212	30 786
Kabupaten Sleman	701 123	38 199	739 322	272 694

Sumber/Source: Survei Angkatan Kerja Nasional Badan Pusat Statistik Kabupaten Sleman/National Labor Force Survey BPS-Statistics of Sleman Regency

Tabel
Table 3.2.3

Jumlah Penduduk Berumur 15 Tahun Keatas yang Bekerja Selama Seminggu yang Lalu menurut Kelompok Umur dan Jenis Kelamin di Kabupaten Sleman, 2021
Population Aged 15 Years and Over Who Worked During the Previous Week by Age Group and Sex in Sleman Regency, 2021

Kelompok Umur <i>Age Group</i>	Jenis Kelamin/Sex		
	Laki-laki <i>Male</i>	Perempuan <i>Female</i>	Jumlah <i>Total</i>
(1)	(2)	(3)	(4)
15–24	56 724	54 255	110 979
25–29	49 727	39 473	89 200
30–34	45 004	34 594	79 598
35–44	92 730	66 490	159 220
45–54	72 472	60 465	132 937
55–59	27 966	21 598	49 564
60+	47 410	32 215	79 625
Jumlah/Total	392 033	309 090	701 123

Sumber/Source: Survei Angkatan Kerja Nasional Badan Pusat Statistik Kabupaten Sleman/National Labor Force Survey BPS-Statistics of Sleman Regency

Tabel
Table 3.2.4

Jumlah Penduduk Berumur 15 Tahun Ke Atas yang Bekerja Selama Seminggu yang Lalu menurut Lapangan Pekerjaan Utama dan Jenis Kelamin di Kabupaten Sleman, 2021
Population Aged 15 Years and Over Who Worked During the Previous Week by Main Industry and Sex in Sleman Regency, 2021

Lapangan Pekerjaan Utama ¹ Main Industry ¹	Jenis Kelamin/Sex		
	Laki-laki Male	Perempuan Female	Jumlah Total
(1)	(2)	(3)	(4)
1	56 400	32 482	88 882
2	46 113	56 524	102 637
3	120 228	129 895	250 123
4	61 584	75 683	137 267
5	107 708	14 506	122 214
Jumlah/Total	392 033	309 090	701 123

Keterangan/Note ¹: 1 Pertanian, Kehutanan, Perburuan, dan Perikanan/Agriculture, Forestry, Hunting, and Fisheries

2. Industri Pengolahan/Manufacturing Industry

3. - Perdagangan Besar dan Eceran; Reparasi Mobil dan Sepeda Motor/Wholesale and Retail Trade; Repair of Motor Vehicles and Motorcycles

- Penyediaan Akomodasi dan Makan Minum/Accommodation and Food Service Activities

4. - Administrasi Pemerintahan, Pertahanan, dan Jaminan Sosial Wajib/Public Administration and Defence; Compulsory Social Security

- Jasa Pendidikan/Education

- Jasa Kesehatan dan Kegiatan Sosial/Human Health and Social Work Activities

- Jasa lainnya/Other Services Activities

5. Lainnya (Pertambangan dan Penggalian/Mining and Quarrying, Pengadaan Listrik dan Gas/Electricity and Gas, Pengadaan Air; Pengelolaan sampah, Limbah, dan Daur Ulang/Water Supply; Sewerage, Waste Management, and Remediation Activities Konstruksi/Construction, Transportasi dan pergudangan/Transportation and Storage, Informasi dan Komunikasi/Information and Communication, Jasa Keuangan dan Asuransi/Financial and Insurance Activities, Real Estat/Real Estate Activities, Jasa Perusahaan/Business Activities

Sumber/Source: Survei Angkatan Kerja Nasional Badan Pusat Statistik Kabupaten Sleman/National Labor Force Survey BPS-Statistics of Sleman Regency

Tabel
Table 3.2.5

Jumlah Penduduk Berumur 15 Tahun Ke Atas yang Bekerja Selama Seminggu yang Lalu menurut Jumlah Jam Kerja Seluruhnya dan Jenis Kelamin di Kabupaten Sleman, 2021
Population Aged 15 Years and Over Who Worked During the Previous Week by Total Working Hours and Sex Sleman Regency, 2021

Jumlah Jam Kerja pada Pekerjaan Utama <i>Total Working Hours on Main Job (jam/hours)</i>	Jenis Kelamin/Sex		
	Laki-laki <i>Male</i>	Perempuan <i>Female</i>	Jumlah <i>Total</i>
(1)	(2)	(3)	(4)
<1	17 314	16 133	33 447
1–7	14 685	11 976	26 661
8–14	20 175	23 803	43 978
15–24	30 377	45 973	76 350
25–34	39 752	34 090	73 842
35+	269 730	177 115	446 845
Jumlah/Total	392 033	309 090	701 123

Keterangan/Note: ¹ Sementara tidak bekerja/Temporarily out of work

Sumber/Source: Survei Angkatan Kerja Nasional Badan Pusat Statistik Kabupaten Sleman/National Labor Force Survey BPS-Statistics of Sleman Regency

Tabel
Table 3.2.6

Jumlah Penduduk Berumur 15 Tahun Ke Atas yang Bekerja Selama Seminggu yang Lalu menurut Status Pekerjaan Utama dan Jenis Kelamin di Kabupaten Sleman, 2021
Population Aged 15 Years and Over Who Worked During the Previous Week by Main Employment Status and Sex in Sleman Regency, 2021

Status Pekerjaan Utama Main Employment Status	Jenis Kelamin/Sex		
	Laki-laki Male	Perempuan Female	Jumlah Total
(1)	(2)	(3)	(4)
Berusaha sendiri/ Own account worker	83 336	58 487	141 823
Berusaha dibantu buruh tidak tetap/buruh tak dibayar/ Employer assisted by temporary worker/unpaid worker	44 179	42 434	86 613
Berusaha dibantu buruh tetap/buruh dibayar/ Employer assisted by permanent worker/paid worker	15 385	8 064	23 449
Buruh/Karyawan/Pegawai/ Regular employee	192 863	146 749	339 612
Pekerja bebas di pertanian/ Casual employee on agriculture	7 635	4 697	12 332
Pekerja bebas di nonpertanian/ Casual employee in nonagriculture	23 546	673	24 219
Pekerja keluarga/tak dibayar/ Family worker/ unpaid worker	25 089	47 986	73 075
Jumlah/Total	392 033	309 090	701 123

Sumber/Source: Survei Angkatan Kerja Nasional Badan Pusat Statistik Kabupaten Sleman/National Labor Force Survey BPS-Statistics of Sleman Regency

3.3 KELUARGA BERENCANA/ FAMILY PLANNING

Tabel 3.3.1 Target dan Pencapaian Peserta KB Baru menurut Metode Kontrasepsi per Kecamatan di Kabupaten Sleman, 2021
Target and Realization of Family Planning Service by Contraception Method per Subdistrict in Sleman Regency, 2021

Kecamatan Subdistrict	Target Target	Metode Kontrasepsi/Contraception Method			
		IUD	MOP	MOW	Implan
(1)	(2)	(3)	(4)	(5)	(6)
1 Moyudan	953	110	-	-	55
2 Minggir	611	48	-	-	17
3 Seyegan	951	70	-	2	32
4 Godean	1 341	141	-	-	51
5 Gamping	2 372	366	-	78	48
6 Mlati	1 774	192	30	349	72
7 Depok	2 290	1 089	-	241	135
8 Berbah	912	114	-	-	28
9 Prambanan	1 091	387	-	45	124
10 Kalasan	1 532	208	-	48	80
11 Ngemplak	1 069	165	-	33	56
12 Ngaglik	1 757	261	-	-	110
13 Sleman	1 427	464	-	56	108
14 Tempel	1 361	147	-	-	33
15 Turi	871	86	-	-	35
16 Pakem	788	67	-	-	37
17 Cangkringan	597	50	-	-	25
Jumlah/Total 2021	21 697	3 965	30	852	1 046
Jumlah/Total 2020	22 590	3 421	47	708	812

Lanjutan Tabel/Continued Table 3.3.1

Kecamatan Subdistrict	Metode Kontrasepsi/Contraception Method				Persen Percentage (%)
	Suntik	Pil	Co	Jumlah/Total	
(1)	(7)	(8)	(9)	(10)	(11)
1. Moyudan	61	4	3	233	24.45
2. Minggir	134	3	2	204	33.39
3. Seyegan	268	20	9	401	42.17
4. Godean	193	7	37	429	31.99
5. Gamping	137	16	27	672	28.33
6. Mlati	304	172	150	1269	71.53
7. Depok	462	28	5	1960	85.59
8. Berbah	250	41	-	433	47.48
9. Prambanan	280	41	5	882	80.84
10. Kalasan	335	10	219	900	58.75
11. Ngemplak	67	6	22	349	32.65
12. Ngaglik	346	40	41	798	45.42
13. Sleman	239	55	21	943	66.08
14. Tempel	153	12	82	427	31.37
15. Turi	93	5	2	221	25.37
16. Pakem	61	3	5	173	21.95
17. Cangkringan	130	16	14	235	39.36
Jumlah/Total 2021	3 513	479	644	10 529	48.53
Jumlah/Total 2020	4 202	419	486	10 095	44.69

Sumber/Sourc:

Dinas Pemberdayaan Perempuan dan Perlindungan Anak Pengendalian Penduduk & KB/The Board of Family Planning, Community and Women Empowerment

Tabel
Table 3.3.2

Banyaknya PUS dan Pencapaian Peserta KB Aktif dirinci menurut Metode Kontrasepsi per Kecamatan di Kabupaten Sleman, 2021
Number of PUS and Realization of Family Planning Members by Contraception Method per Subdistrict in Sleman Regency, 2021

Kecamatan Subdistrict	Target Target	PUS	Metode Kontrasepsi/Contraception Method			
			IUD	MOP	MOW	Implan
(1)	(2)	(3)	(4)	(5)	(6)	(7)
1. Moyudan	4 228	4 275	717	13	161	123
2. Minggir	3 341	4 235	728	3	201	137
3. Seyegan	5 598	7 250	1 545	58	309	295
4. Godean	7 182	9 168	1 756	28	329	238
5. Gamping	12 184	14 597	3 235	114	617	735
6. Mlati	9 366	12 357	3 090	80	419	515
7. Depok	12 619	15 503	4 580	67	600	696
8. Berbah	5 347	7 370	1 689	13	258	140
9. Prambanan	5 850	7 867	1 439	9	315	469
10. Kalasan	8 144	10 661	2 207	44	430	436
11. Ngemplak	5 995	7 865	1 706	33	332	202
12. Ngaglik	9 124	11 374	2 418	64	443	417
13. Sleman	7 592	9 663	2 210	67	483	345
14. Tempel	7 049	9 028	1 521	35	358	229
15. Turi	4 928	5 435	1 071	79	313	288
16. Pakem	4 899	5 628	1 264	30	240	386
17. Cangkringan	3 539	4 706	691	11	161	379
Jumlah/Total 2021	116 985	146 982	31 867	748	5 969	6 030
Jumlah/Total 2020	115 140	144 604	31 046	726	5 830	6 106

Lanjutan Tabel/*Continued Table 3.3.2*

Kecamatan <i>Subdistrict</i>	Metode Kontrasepsi/ <i>Contraception Method</i>				Persen <i>Percentage (%)</i>	Ranking <i>Rank</i>
	Suntik	Pil	Co	Jumlah/ <i>Total</i>		
(1)	(8)	(9)	(10)	(11)	(12)	(13)
1. Moyudan	1 193	243	933	3 383	80,01	17
2. Minggir	848	139	925	2 981	89,22	13
3. Seyegan	2 704	515	233	5 659	101,09	7
4. Godean	3 385	708	724	7 168	99,81	8
5. Gamping	4 501	1 083	1 266	11 551	94,80	10
6. Mlati	3 625	703	1 227	9 659	103,13	6
7. Depok	3 874	1 017	1 030	11 864	94,02	11
8. Berbah	2 944	426	319	5 789	108,27	1
9. Prambanan	2 629	503	772	6 136	104,89	3
10. Kalasan	3 916	632	878	8 543	104,90	2
11. Ngemplak	2 864	495	655	6 287	104,87	4
12. Ngaglik	2 694	507	1 992	8 535	93,54	12
13. Sleman	2 911	530	848	7 394	97,39	9
14. Tempel	2 185	390	1 464	6 182	87,70	14
15. Turi	1 665	290	602	4 308	87,42	15
16. Pakem	1 931	247	182	4 280	87,36	16
17. Cangkringan	2 013	282	127	3 664	103,53	5
Jumlah/Total 2021	45 882	8 710	14 177	113 383	96,92	
Jumlah/Total 2020	46 162	9 015	12 948	111 833	97,13	

Sumber/Source:

Dinas Pemberdayaan Perempuan dan Perlindungan Anak Pengendalian Penduduk & KB/*The Board of Family Planning, Community and Women Empowerment*

Tabel
Table 3.3.3

Banyaknya Akta yang Dikeluarkan per Bulan menurut Jenisnya di Kabupaten Sleman , 2021
Number of Population Certificate per Month by Type in Sleman Regency, 2021

Bulan Month	Akta Kelahiran Birth Certificate	Akta Kematian Death Certificate	Akta Perkawinan Married Certificate	Akta Perceraian Divorce Certificate
(1)	(2)	(3)	(4)	(5)
1. Januari/January	1 223	1 099	86	12
2. Pebruari/Feb.	1 878	1 114	55	6
3. Maret/March	3 124	1 368	34	12
4. April/April	1 875	1 356	46	9
5. Mei/May	1 603	988	38	12
6. Juni/June	2 133	1 269	63	15
7. Juli/July	1 182	1 957	62	7
8. Agustus/August	1 410	2 630	56	11
9. September/Sept.	1 878	1 686	37	16
10. Oktober/October	1 624	1 621	39	14
11. November/Nov.	1 562	2 516	52	13
12. Desember/Dec.	1 649	2 233	56	13
Jumlah/Total 2021	21 141	19 837	624	140

Sumber/Source: Dinas Kependudukan dan Pencatatan Sipil Kabupaten Sleman/The Population and Civil Registration Agency of Sleman Regency

3.4 TRANSMIGRAN/ TRANSMIGRANT

Tabel 3.4.1 Target dan Pencapaian Transmigran menurut Jenis Transmigran per Kecamatan di Kabupaten Sleman, 2021
Table 3.4.1 Target and Realization of Sleman Transmigration by Type of Transmigrant per Subdistrict in Sleman Regency, 2021

Kecamatan Subdistrict	Pencapaian Transmigran/ Realization of Transmigrant						
	Target KK Target of Transmigrant	T.Umum/General		TSM/Self Support		Jumlah/Total	
		KK Head Family	Jiwa Persons	KK Head Family	Jiwa Persons	KK Head Family	Jiwa Persons
(1)	(2)	(3)	(4)	(5)	(6)	(7)	(8)
1. Moyudan	-	-	-	-	-	-	-
2. Minggir	-	-	-	-	-	-	-
3. Seyegan	-	-	-	-	-	-	-
4. Godean	-	-	-	-	-	-	-
5. Gamping	-	-	-	-	-	-	-
6. Mlati	-	-	-	-	-	-	-
7. Depok	-	-	-	-	-	-	-
8. Berbah	-	-	-	-	-	-	-
9. Prambanan	-	-	-	-	-	-	-
10. Kalasan	-	-	-	-	-	-	-
11. Ngemplak	-	-	-	-	-	-	-
12. Ngaglik	-	-	-	-	-	-	-
13. Sleman	-	-	-	-	-	-	-
14. Tempel	-	-	-	-	-	-	-
15. Turi	-	-	-	-	-	-	-
16. Pakem	-	-	-	-	-	-	-
17. Cangkringan	-	-	-	-	-	-	-
Jumlah/Total 2021	-	-	-	-	-	-	-
Jumlah/Total 2020	-	-	-	-	-	-	-

Sumber/Source: Dinas Tenaga Kerja Kabupaten Sleman/The Agency of Labor of Sleman Regency

SOSIAL & KESEJAHTERAAN RAKYAT

Social & Welfare

4



JUMLAH PERNIKAHAN

6.518

Number of Marriages



JUMLAH PERCERAIAN

984

Number of Divorces

PENJELASAN TEKNIS

1. **Tidak/belum pernah sekolah** adalah mereka yang tidak pernah atau belum pernah terdaftar dan tidak pernah atau belum pernah aktif mengikuti pendidikan di suatu jenjang pendidikan formal.
2. **Masih bersekolah** adalah mereka yang terdaftar dan aktif mengikuti pendidikan di suatu jenjang pendidikan formal (Paket A, B, atau C) baik pendidikan dasar, menengah maupun pendidikan tinggi, bagi mahasiswa yang sedang cuti dianggap masih sekolah.
3. **Tidak bersekolah lagi** adalah mereka yang pernah terdaftar dan aktif mengikuti pendidikan di suatu jenjang pendidikan formal, tetapi pada saat pencacahan tidak lagi terdaftar dan tidak aktif mengikuti pendidikan.
4. **Tamat sekolah** adalah menyelesaikan pelajaran yang ditandai dengan lulus ujian akhir pada kelas atau tingkat terakhir suatu jenjang pendidikan di sekolah negeri maupun swasta dengan mendapatkan tanda tamat belajar/ijazah. Seseorang yang belum mengikuti pelajaran pada kelas tertinggi tetapi telah mengikuti ujian akhir dan lulus dianggap tamat sekolah.

TECHNICAL NOTES

1. **Not/never attending school** is someone who has never attended or never registered in a formal education, such as primary, secondary and tertiary education.
2. **Attending school** is someone who is currently attending primary, secondary or tertiary education, including package A, package B or package C. College student who postpones his/her study is considered as attending school.
3. **Not attending school anymore** is someone who had enrolled and participated in a formal education in the past including package A, package B or package C, but currently does not attend school.
4. **Completed particular level of education** is someone who has completed particular level of education in private or public school and accepting graduation certificate. Someone who has never attended the highest grade but passed the final exam is considered as completed particular level of education.

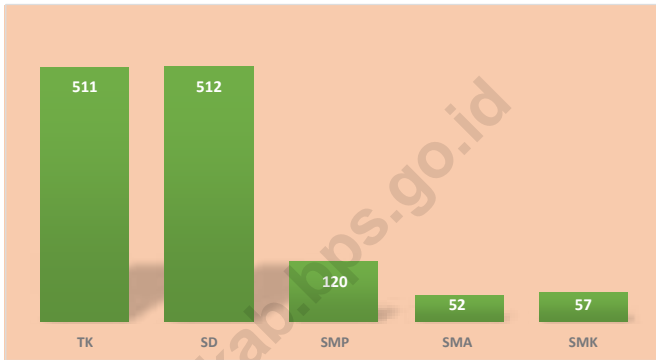
5. **Dapat membaca dan menulis** artinya dapat membaca dan menulis kata-kata/kalimat sederhana dengan suatu aksara tertentu.
6. **Sekolah** adalah lembaga pendidikan formal yang dimulai dari pendidikan dasar, menengah, dan tinggi. Pendidikan yang dicatat adalah pendidikan formal berdasar kurikulum Kementerian Pendidikan dan Kebudayaan, termasuk pendidikan yang diselenggarakan oleh pondok pesantren dengan memakai kurikulum Kementerian Pendidikan dan Kebudayaan, seperti madrasah ibtidaiyah (MI), madrasah tsanawiyah (MTs), dan madrasah aliyah (MA).
7. **Madrasah Ibtidaiyah** adalah lembaga pendidikan berciri khas islam pada jenjang sekolah dasar (SD). Madrasah Tsanawiyah adalah lembaga pendidikan berciri khas islam pada jenjang sekolah menengah pertama (SMP). Madrasah Aliyah adalah lembaga pendidikan berciri khas islam pada jenjang sekolah menengah atas (SMA).
8. **Rumah sakit** adalah tempat pemeriksaan dan perawatan kesehatan, biasanya berada di bawah pengawasan dokter/tenaga medis.
5. **Able to read and write** is the ability to read and write a simple sentence in any letter of alphabets.
6. **School** is a formal education institution starting from primary, secondary and tertiary education. The education data recorded in the survey covering data on formal education based on the curriculum set up by Ministry of Education and Culture including education carried out by muslim boarding school (pondok pesantren) implementing the Ministry of Education and Culture curriculum, such as madrasah ibtidaiyah (Islamic primary school), madrasah tsanawiyah (Islamic junior high school) and madrasah aliyah (Islamic senior high school).
7. **Madrasah ibtidaiyah** is Islamic school at primary education. Madrasah tsanawiyah is Islamic school at lower secondary education and madrasah aliyah is Islamic school at higher secondary education.
8. **The hospital** is a place for health check, usually controlled/supervised by doctors/medical personnel.

9. **Rumah sakit bersalin/ rumah bersalin** adalah rumah sakit yang dilengkapi dengan fasilitas untuk melahirkan, pemeriksaan kehamilan, pemeriksaan ibu dan anak serta berada di bawah pengawasan dokter dan atau bidan senior.
10. **Pusat kesehatan masyarakat (Puskesmas)** adalah unit pelayanan kesehatan milik pemerintah yang bertanggung jawab terhadap pelayanan kesehatan masyarakat untuk wilayah Kecamatan. Tim puskesmas sesuai jadwal dapat melakukan kegiatan puskesmas keliling ke tempat-tempat tertentu dalam wilayah kerjanya, untuk mendekatkan pelayanan dengan masyarakat.
11. **Puskesmas Pembantu (Pustu)** yaitu unit pelayanan kesehatan masyarakat yang membantu kegiatan puskesmas di sebagian dari wilayah kerja. Pada beberapa daerah balai pengobatan telah berubah fungsi menjadi pustu walaupun papan nama masih tertulis balai pengobatan.
12. **Apotik** adalah tempat penjualan obat yang mempunyai izin operasi dari Kementerian Kesehatan, u.p Badan POM, di bawah pengawasan apoteker.
9. **Maternity hospital/maternal health care center** is a hospital completed with health facilities for birth delivery, pregnancy check and consultation and post-natal check, under the supervision of doctor and or senior midwives.
10. **Public health center (PHC)** is a health centre provided by the government that is responsible for the delivery of health services to the community at the subdistrict level. Officials in the PHC as scheduled can provide health services in their working areas in the effort of closing their services o the community through mobile PHC program
11. **Subsidiary public health center** is a health facility that assist the public health centre in its part of working area. In several regions, health check points (balai pengobatan) has changes their status into subsidiary public health centre, although their sign written in the board remains unchanged.
12. **Pharmacy** is a place of selling medicines having permit operation from the Ministry of Health, through The National Agency of Drug and Food Control, under the control of pharmacist

13. **Jumlah pemeluk agama/kepercayaan** merupakan data yang bersumber dari Kantor Wilayah Kementerian Agama Kabupaten Sleman. Kantor Wilayah Kementerian Agama Kabupaten Sleman memperoleh data dari Kantor Urusan Agama setiap Kecamatan. Kantor Urusan Agama Kecamatan memperoleh data dari desa.
14. **Jumlah tindak pidana** menggambarkan jumlah kasus tindak pidana yang terjadi pada kurun waktu tertentu.
15. **Bencana alam** adalah bencana yang diakibatkan oleh peristiwa atau serangkaian peristiwa yang disebabkan oleh alam, antara lain berupa gempa bumi, tsunami, gunung meletus, banjir, kekeringan, angin topan, dan tanah longsor (UU No 24 Tahun 2007).
13. **The population by religion** was sourced from the Ministry of Religious Office of Sleman Regency. Ministry of Religious Office of Sleman Regency obtained data from every Religious Affairs office of each sub-district. Subdistrict Religious Affairs Office btained data from the villages.
14. **Crime total** refers to the number of criminal cases occurring during a given period.
15. **Natural disaster** is disaster that is caused by a natural occurrence or a series of natural occurences that includes earthquake, tsunami, volcanic eruption, flood, drought, cyclone and landslide (Law No. 24 of 2007).

Gambar 4.1
Figures

Jumlah Sekolah di Bawah Kementerian Pendidikan dan Kebudayaan di Kabupaten Sleman, 2021/2022
Number of Schools Under The Ministry of Education and Culture in Sleman Regency, 2021/2022



Sumber/Source: Kementerian Pendidikan dan Kebudayaan, Data Semester Ganjil/ Ministry of Educations and Culture, Odd Semester Data

4.1 PENDIDIKAN/EDUCATION

Tabel
Table 4.1.1

Jumlah Sekolah, Guru, dan Murid Taman Kanak-Kanak (TK) di Bawah Kementerian Pendidikan dan Kebudayaan menurut Kecamatan, 2020/2021 dan 2021/2022
Number of Schools, Teachers, and Pupils in Kindergarten Under The Ministry of Education and Culture by Subdistrict, 2020/2021 and 2021/2022

Kecamatan Subdistrict	Sekolah/Schools					
	Negeri/Public		Swasta/Private		Jumlah/Total	
	2020/2021	2021/2022	2020/2021	2021/2022	2020/2021	2021/2022
(1)	(2)	(3)	(4)	(5)	(6)	(7)
1. Moyudan	-	-	17	17	17	17
2. Minggir	-	-	19	19	19	19
3. Seyegan	-	-	18	18	18	18
4. Godean	-	-	30	30	30	30
5. Gamping	-	-	45	45	45	45
6. Mlati	-	-	48	48	48	48
7. Depok	1	1	62	62	63	63
8. Berbah	-	-	22	24	22	24
9. Prambanan	-	-	26	26	26	26
10. Kalasan	-	-	45	45	45	45
11. Ngemplak	1	1	21	21	22	22
12. Ngaglik	-	-	46	46	46	46
13. Sleman	1	1	29	29	30	30
14. Tempel	-	-	26	26	26	26
15. Turi	-	-	16	16	16	16
16. Pakem	2	2	16	16	18	18
17. Cangkringan	-	-	18	18	18	18
Kabupaten Sleman	5	5	504	506	509	511

Lanjutan Tabel/*Continued Table 4.1.1*

Kecamatan Subdistrict	Guru ¹ /Teachers ¹					
	Negeri/Public		Swasta/Private		Jumlah/Total	
	2020/2021	2021/2022	2020/2021	2021/2022	2020/2021	2021/2022
(1)	(8)	(9)	(10)	(11)	(12)	(13)
1. Moyudan	-	-	55	48	55	48
2. Minggir	-	-	62	54	62	54
3. Seyegan	-	-	101	79	101	79
4. Godean	-	-	182	153	182	153
5. Gamping	-	-	246	196	246	196
6. Mlati	-	-	251	210	251	210
7. Depok	20	13	479	362	499	375
8. Berbah	-	-	137	131	137	131
9. Prambanan	-	-	135	119	135	119
10. Kalasan	-	-	205	185	205	185
11. Ngemplak	12	8	137	109	149	117
12. Ngaglik	-	-	276	235	276	235
13. Sleman	9	5	170	154	179	159
14. Tempel	-	-	145	118	145	118
15. Turi	-	-	85	65	85	65
16. Pakem	23	17	86	73	109	90
17. Cangkringan	-	-	97	88	97	88
Kabupaten Sleman	64	43	2 849	2 379	2 913	2 422

Lanjutan Tabel/*Continued Table 4.1.1*

Kecamatan Subdistrict	Murid/Students					
	Negeri/Public		Swasta/Private		Jumlah/Total	
	2020/2021	2021/2022	2020/2021	2021/2022	2020/2021	2021/2022
(1)	(14)	(15)	(16)	(17)	(18)	(19)
1. Moyudan	-	-	441	408	441	408
2. Minggir	-	-	593	561	593	561
3. Seyegan	-	-	939	845	939	845
4. Godean	-	-	1 823	1 522	1 823	1 522
5. Gamping	-	-	2 242	1 951	2 242	1 951
6. Mlati	-	-	2 233	1 876	2 233	1 876
7. Depok	149	131	3 372	2 918	3 521	3 049
8. Berbah	-	-	1 146	1 121	1 146	1 121
9. Prambanan	-	-	1 394	1 269	1 394	1 269
10. Kalasan	-	-	1 918	1 699	1 918	1 699
11. Ngemplak	134	134	1 127	945	1 261	1 079
12. Ngaglik	-	-	2 445	2 189	2 445	2 189
13. Sleman	83	86	1 592	1 381	1 675	1 467
14. Tempel	-	-	1 225	1 124	1 225	1 124
15. Turi	-	-	723	691	723	691
16. Pakem	206	192	768	660	974	852
17. Cangkringan	-	-	789	695	789	695
Kabupaten Sleman	572	543	24 770	21 855	25 342	22 398

Catatan/Note:

¹ Jumlah guru termasuk kepala sekolah dan guru/The total of teachers including headmaster and teacher

Sumber/Source:

Kementerian Pendidikan dan Kebudayaan, Data Semester Ganjil/Ministry of Educations and Culture, Odd Semester Data

Tabel
Table 4.1.2

**Jumlah Sekolah, Guru, dan Murid Raudatul Athfal (RA)
di Bawah Kementerian Agama menurut Kecamatan,
2020/2021 dan 2021/2022**
*Number of Schools, Teachers, and Pupils in Raudatul Athfal
(RA) Under The Ministry of Religious Affairs by Subdistrict,
2020/2021 and 2021/2022*

Kecamatan Subdistrict	Sekolah/Schools		Guru/Teachers		Murid/Pupils	
	2020/2021	2021/2022	2020/2021	2021/2022	2020/2021	2021/2022
(1)	(2)	(3)	(4)	(5)	(6)	(7)
1. Moyudan	4	1	12	3	180	29
2. Minggir	3	3	17	22	95	244
3. Seyegan	3	4	15	20	228	177
4. Godean	3	3	21	18	194	129
5. Gamping	1	3	3	16	30	179
6. Mlati	3	3	16	18	191	158
7. Depok	7	7	37	41	460	347
8. Berbah	-	-	-	-	-	-
9. Prambanan	-	-	-	-	-	-
10. Kalasan	4	4	11	16	208	203
11. Ngemplak	8	8	36	42	353	367
12. Ngaglik	13	13	63	73	579	485
13. Sleman	7	8	48	50	506	439
14. Tempel	5	5	13	18	197	176
15. Turi	1	1	3	3	26	31
16. Pakem	3	3	16	19	166	177
17. Cangkringan	-	-	-	-	-	-
Kabupaten Sleman	65	66	311	359	3 413	3 141

Sumber/Source:

Kementerian Agama, EMIS, data semester ganjil/ Ministry of Religious Affairs, EMIS, odd semester

Tabel
Table 4.1.3

**Jumlah Sekolah, Guru, dan Murid Sekolah Dasar (SD)
di Bawah Kementerian Pendidikan dan Kebudayaan
menurut Kecamatan, 2020/2021 dan 2021/2022**
*Number of Schools, Teachers, and Pupils in Primary Schools
Under The Ministry of Education and Culture by Subdistrict,
2020/2021 and 2021/2022*

Kecamatan Subdistrict	Sekolah/Schools					
	Negeri/Public		Swasta/Private		Jumlah/Total	
	2020/2021	2021/2022	2020/2021	2021/2022	2020/2021	2021/2022
(1)	(2)	(3)	(4)	(5)	(6)	(7)
1. Moyudan	12	12	9	9	21	21
2. Minggir	12	12	12	12	24	24
3. Seyegan	21	21	5	5	26	26
4. Godean	20	20	11	11	31	31
5. Gamping	24	24	13	13	37	37
6. Mlati	31	31	8	9	39	40
7. Depok	37	37	12	12	49	49
8. Berbah	15	15	9	8	24	23
9. Prambanan	22	22	7	7	29	29
10. Kalasan	26	26	8	9	34	35
11. Ngemplak	22	22	4	4	26	26
12. Ngaglik	30	30	10	11	40	41
13. Sleman	29	29	5	5	34	34
14. Tempel	20	20	10	10	30	30
15. Turi	17	17	5	5	22	22
16. Pakem	19	19	5	5	24	24
17. Cangkringan	17	17	3	3	20	20
Kabupaten Sleman	374	374	136	138	510	512

Lanjutan Tabel/*Continued Table* 4.1.3

Kecamatan Subdistrict	Guru ¹ /Teachers ¹					
	Negeri/Public		Swasta/Private		Jumlah/Total	
	2020/2021	2021/2022	2020/2021	2021/2022	2020/2021	2021/2022
(1)	(8)	(9)	(10)	(11)	(12)	(13)
1. Moyudan	124	120	92	86	216	206
2. Minggir	122	117	106	99	228	216
3. Seyegan	216	210	46	45	262	255
4. Godean	209	195	131	136	340	331
5. Gamping	271	243	254	237	525	480
6. Mlati	318	298	168	176	486	474
7. Depok	490	465	234	223	724	688
8. Berbah	160	144	125	94	285	238
9. Prambanan	236	217	119	128	355	345
10. Kalasan	304	287	116	140	420	427
11. Ngemplak	238	225	104	112	342	337
12. Ngaglik	321	304	215	223	536	527
13. Sleman	327	316	80	72	407	388
14. Tempel	202	189	109	105	311	294
15. Turi	172	159	57	59	229	218
16. Pakem	200	191	61	53	261	244
17. Cangkringan	168	162	42	38	210	200
Kabupaten Sleman	4 078	3 842	2 059	2 026	6 137	5 868

Lanjutan Tabel/Continued Table 4.1.3

Kecamatan Subdistrict	Murid/Students					
	Negeri/Public		Swasta/Private		Jumlah/Total	
	2020/2021	2021/2022	2019/2020	2021/2022	2020/2021	2021/2022
(1)	(14)	(15)	(16)	(17)	(18)	(19)
1. Moyudan	1 317	1 240	1 062	1 021	2 379	2 261
2. Minggir	1 215	1 148	1 037	993	2 252	2 141
3. Seyegan	3 295	3 231	528	529	3 823	3 760
4. Godean	3 694	3 562	2 152	2 218	5 846	5 780
5. Gamping	4 010	3 843	3 965	3 957	7 975	7 800
6. Mlati	5 038	4 861	2 416	2 505	7 454	7 366
7. Depok	7 926	7 638	3 597	3 520	11 523	11 158
8. Berbah	2 566	2 525	1 995	1 670	4 561	4 195
9. Prambanan	3 519	3 404	2 154	2 115	5 673	5 519
10. Kalasan	5 089	4 909	2 201	2 440	7 290	7 349
11. Ngemplak	3 649	3 504	1 363	1 295	5 012	4 799
12. Ngaglik	4 605	4 447	2 932	3 021	7 537	7 468
13. Sleman	5 025	4 783	1 545	1 537	6 570	6 320
14. Tempel	2 280	2 198	1 694	1 611	3 974	3 809
15. Turi	2 225	2 138	827	841	3 052	2 979
16. Pakem	2 353	2 225	961	899	3 314	3 124
17. Cangkringan	1 904	1 862	647	633	2 551	2 495
Kabupaten Sleman	59 710	57 518	31 076	30 805	90 786	88 323

Catatan/Note:
Sumber/Source:

¹ Jumlah guru termasuk kepala sekolah dan guru/The total of teachers including headmaster and teacher
Kementerian Pendidikan dan Kebudayaan, Data Semester Ganjil/Ministry of Educations and Culture, Odd Semester Data

Tabel
Table 4.1.4**Jumlah Sekolah, Guru, dan Murid Madrasah Ibtidaiyah (MI) di Bawah Kementerian Agama menurut Kecamatan menurut Kecamatan, 2020/2021 dan 2021/2022**
Number of Schools, Teachers, and Pupils in Madrasah Ibtidaiyah (MI) Under The Ministry of Religious Affairs by Subdistrict, 2020/2021 and 2021/2022

Kecamatan Subdistrict	Sekolah/Schools		Guru/Teachers		Murid/Pupils	
	2020/2021	2021/2022	2020/2021	2021/2022	2020/2021	2021/2022
(1)	(2)	(3)	(4)	(5)	(6)	(7)
1. Moyudan	1	2	11	22	99	248
2. Minggir	-	2	-	41	-	344
3. Seyegan	3	1	28	11	298	119
4. Godean	1	-	21	-	309	-
5. Gamping	2	3	21	31	225	281
6. Mlati	3	3	44	61	709	694
7. Depok	4	4	90	102	1493	1335
8. Berbah	-	-	-	-	-	-
9. Prambanan	-	-	-	-	-	-
10. Kalasan	2	2	26	28	398	435
11. Ngemplak	1	1	17	17	260	286
12. Ngaglik	4	4	110	132	1572	1350
13. Sleman	6	6	84	76	1043	1012
14. Tempel	4	4	49	53	731	719
15. Turi	1	1	4	7	34	24
16. Pakem	4	4	31	46	362	458
17. Cangkringan	1	1	18	19	234	223
Kabupaten Sleman	37	38	554	646	7767	7528

Sumber/Source: Kementerian Agama, EMIS, data semester ganjil/ Ministry of Religious Affairs, EMIS, odd semester

Tabel
Table 4.1.5**Jumlah Sekolah, Guru, dan Murid Sekolah Menengah Pertama (SMP) di Bawah Kementerian Pendidikan dan Kebudayaan menurut Kecamatan, 2020/2021 dan 2021/2022****Number of Schools, Teachers, and Pupils in Junior High Schools Under The Ministry of Education and Culture by Subdistrict, 2020/2021 and 2021/2022**

Kecamatan Subdistrict	Sekolah/Schools					
	Negeri/Public		Swasta/Private		Jumlah/Total	
	2020/2021	2021/2022	2020/2021	2021/2022	2020/2021	2021/2022
(1)	(2)	(3)	(4)	(5)	(6)	(7)
1. Moyudan	2	2	3	3	5	5
2. Minggir	1	1	3	2	4	3
3. Seyegan	1	1	2	2	3	3
4. Godean	3	3	5	5	8	8
5. Gamping	4	4	3	4	8	8
6. Mlati	3	3	8	9	11	12
7. Depok	5	5	8	9	13	14
8. Berbah	3	3	3	3	6	6
9. Prambanan	4	4	4	4	8	8
10. Kalasan	4	4	3	4	8	8
11. Ngemplak	2	2	3	3	5	5
12. Ngaglik	4	4	4	5	8	9
13. Sleman	5	5	4	4	9	9
14. Tempel	4	4	1	1	5	5
15. Turi	3	3	3	3	6	6
16. Pakem	4	4	3	3	7	7
17. Cangkringan	2	2	2	2	4	4
Kabupaten Sleman	54	54	62	66	118	120

Lanjutan Tabel/*Continued Table* 4.1.5

Kecamatan Subdistrict	Guru ¹ /Teachers ¹					
	Negeri/Public		Swasta/Private		Jumlah/Total	
	2020/2021	2021/2022	2020/2021	2021/2022	2020/2021	2020/2021
(1)	(8)	(9)	(10)	(11)	(12)	(13)
1. Moyudan	56	59	47	51	103	110
2. Minggir	36	37	63	57	99	94
3. Seyegan	34	35	33	33	67	68
4. Godean	82	80	97	88	179	168
5. Gamping	137	128	70	74	207	202
6. Mlati	79	74	172	166	251	240
7. Depok	135	123	200	189	335	312
8. Berbah	79	77	59	61	138	138
9. Prambanan	75	73	130	128	205	201
10. Kalasan	123	112	75	75	198	187
11. Ngemplak	74	71	49	51	123	122
12. Ngaglik	107	105	75	77	182	182
13. Sleman	148	150	60	55	208	205
14. Tempel	110	108	16	14	126	122
15. Turi	66	65	54	50	120	115
16. Pakem	99	102	46	45	145	147
17. Cangkringan	40	37	22	20	62	57
Kabupaten Sleman	1 480	1 436	1 268	1 234	2 748	2 670

Lanjutan Tabel/Continued Table 4.1.5

Kecamatan Subdistrict	Murid/Students					
	Negeri/Public		Swasta/Private		Jumlah/Total	
	2020/2021	2021/2022	2020/2021	2021/2022	2020/2021	2021/2022
(1)	(14)	(15)	(16)	(17)	(18)	(19)
1. Moyudan	950	952	771	820	1 721	1 772
2. Minggir	667	672	828	799	1 495	1 471
3. Seyegan	578	576	410	427	988	1 003
4. Godean	1 375	1 360	1 175	1 180	2 550	2 540
5. Gamping	2 104	2 099	839	894	2 943	2 993
6. Mlati	1 154	1 153	1 816	1 889	2 970	3 042
7. Depok	2 141	2 138	2 224	2 764	4 365	4 902
8. Berbah	1 152	1 159	467	519	1 619	1 678
9. Prambanan	1 168	1 193	2 401	2 436	3 569	3 629
10. Kalasan	1 933	1 925	1 014	1 090	2 947	3 015
11. Ngemplak	1 186	1 187	697	648	1 883	1 835
12. Ngaglik	1 742	1 734	633	718	2 375	2 452
13. Sleman	2 639	2 653	595	568	3 234	3 221
14. Tempel	1 910	1 933	202	204	2 112	2 137
15. Turi	1 153	1 157	546	531	1 699	1 688
16. Pakem	1 640	1 646	462	369	2 102	2 015
17. Cangkringan	657	665	135	136	792	801
Kabupaten Sleman	24 149	24 202	15 215	15 992	39 364	40 194

Catatan/Note:
Sumber/Source:

¹ Jumlah guru termasuk kepala sekolah dan guru/The total of teachers including headmaster and teacher
Kementerian Pendidikan dan Kebudayaan, Data Semester Ganjil/Ministry of Educations and Culture, Odd Semester Data

Tabel
Table 4.1.6

Jumlah Sekolah, Guru, dan Murid Madrasah Tsanawiyah (MTs) di Bawah Kementerian Agama menurut Kecamatan, 2020/2021 dan 2021/2022
Number of Schools, Teachers, and Pupils in Madrasah Tsanawiyah (MTs) Under The Ministry of Religious Affairs by Subdistrict, 2020/2021 and 2021/2022

Kecamatan Subdistrict	Sekolah/Schools					
	Negeri/Public		Swasta/Private		Jumlah/Total	
	2020/2021	2021/2022	2020/2021	2021/2022	2020/2021	2021/2022
(1)	(2)	(3)	(4)	(5)	(6)	(7)
1. Moyudan	-	-	-	4	-	4
2. Minggir	-	1	-	-	-	1
3. Seyegan	1	-	1	-	2	-
4. Godean	1	-	-	-	1	-
5. Gamping	-	1	4	1	4	2
6. Mlati	1	1	3	3	4	4
7. Depok	1	1	3	3	4	4
8. Berbah	-	-	3	3	3	3
9. Prambanan	1	1	-	-	1	1
10. Kalasan	-	-	3	3	3	3
11. Ngemplak	1	1	1	1	2	2
12. Ngaglik	1	1	4	4	5	5
13. Sleman	1	1	2	3	3	4
14. Tempel	1	1	-	-	1	1
15. Turi	-	-	-	-	-	-
16. Pakem	1	1	3	3	4	4
17. Cangkringan	-	-	1	1	1	1
Kabupaten Sleman	10	10	28	29	38	39

Lanjutan Tabel/Continued Table 4.1.6

Kecamatan Subdistrict	Guru ¹ /Teachers ¹					
	Negeri/Public		Swasta/Private		Jumlah/Total	
	2020/2021	2021/2022	2020/2021	2021/2022	2020/2021	2021/2022
(1)	(8)	(9)	(10)	(11)	(12)	(13)
1. Moyudan	-	-	-	89	-	89
2. Minggir	-	43	-	-	-	43
3. Seyegan	36	-	28	-	64	-
4. Godean	30	-	-	-	30	-
5. Gamping	-	55	73	26	73	81
6. Mlati	40	53	45	65	85	118
7. Depok	28	40	45	47	73	87
8. Berbah	-	-	56	59	56	59
9. Prambanan	45	53	-	-	45	53
10. Kalasan	-	-	34	48	34	48
11. Ngemplak	5	68	12	12	17	80
12. Ngaglik	28	37	121	160	149	197
13. Sleman	37	50	13	28	50	78
14. Tempel	30	38	-	-	30	38
15. Turi	-	-	-	-	-	-
16. Pakem	41	52	40	52	81	104
17. Cangkringan	-	-	17	14	17	14
Kabupaten Sleman	320	489	484	600	804	1 089

Lanjutan Tabel/Continued Table 4.1.6

Kecamatan Subdistrict	Murid/Students					
	Negeri/Public		Swasta/Private		Jumlah/Total	
	2020/2021	2021/2022	2020/2021	2021/2022	2020/2021	2021/2022
(1)	(14)	(15)	(16)	(17)	(18)	(19)
1. Moyudan	-	-	-	1 009	-	1 009
2. Minggir	-	383	-	-	-	383
3. Seyegan	548	-	11	-	559	-
4. Godean	380	-	-	-	380	-
5. Gamping	-	563	909	7	909	570
6. Mlati	479	475	511	687	990	1 162
7. Depok	371	376	747	654	1 118	1 030
8. Berbah	-	-	372	393	372	393
9. Prambanan	595	588	-	-	595	588
10. Kalasan	-	-	268	333	268	333
11. Ngemplak	450	443	77	87	527	530
12. Ngaglik	379	388	1 629	2 283	2 008	2 671
13. Sleman	604	583	38	56	642	639
14. Tempel	497	506	-	-	497	506
15. Turi	-	-	-	-	-	-
16. Pakem	468	476	269	393	737	869
17. Cangkringan	-	-	76	77	76	77
Kabupaten Sleman	4 771	4 781	4 907	5 979	9 678	10 760

Sumber/Source: Kementerian Agama, EMIS, data semester ganjil/ Ministry of Religious Affairs, EMIS, odd semester

Tabel
Table 4.1.7

Jumlah Sekolah, Guru, dan Murid Sekolah Menengah Atas (SMA) di Bawah Kementerian Pendidikan dan Kebudayaan menurut Kecamatan, 2020/2021 dan 2021/2022
Number of Schools, Teachers, and Pupils in Senior High Schools Under The Ministry of Education and Culture by Subdistrict, 2020/2021 and 2021/2022

Kecamatan Subdistrict	Sekolah/Schools					
	Negeri/Public		Swasta/Private		Jumlah/Total	
	2020/2021	2021/2022	2020/2021	2021/2022	2020/2021	2021/2022
(1)	(2)	(3)	(4)	(5)	(6)	(7)
1. Moyudan	-	-	1	1	1	1
2. Minggir	1	1	-	-	1	1
3. Seyegan	1	1	-	-	1	1
4. Godean	1	1	-	-	1	1
5. Gamping	1	1	1	1	2	2
6. Mlati	1	1	6	6	7	7
7. Depok	1	1	8	9	9	10
8. Berbah	-	-	1	1	1	1
9. Prambanan	1	1	4	4	5	5
10. Kalasan	1	1	2	3	3	4
11. Ngemplak	1	1	2	2	3	3
12. Ngaglik	2	2	-	1	2	3
13. Sleman	2	2	2	2	4	4
14. Tempel	1	1	1	1	2	2
15. Turi	1	1	-	-	1	1
16. Pakem	1	1	3	3	4	4
17. Cangkringan	1	1	1	1	2	2
Kabupaten Sleman	17	17	32	35	49	52

Lanjutan Tabel/*Continued Table* 4.1.7

Kecamatan Subdistrict	Guru ¹ /Teachers ¹					
	Negeri/Public		Swasta/Private		Jumlah/Total	
	2020/2021	2021/2022	2020/2021	2021/2022	2020/2021	2021/2022
(1)	(8)	(9)	(10)	(11)	(12)	(13)
1. Moyudan	-	-	19	17	19	17
2. Minggir	29	24	-	-	29	24
3. Seyegan	48	47	-	-	48	47
4. Godean	43	39	-	-	43	39
5. Gamping	32	26	26	22	58	48
6. Mlati	36	27	79	79	115	106
7. Depok	42	40	163	147	205	187
8. Berbah	-	-	21	14	21	14
9. Prambanan	46	37	101	94	147	131
10. Kalasan	51	48	36	26	87	74
11. Ngemplak	32	27	42	37	74	64
12. Ngaglik	96	83	-	8	96	91
13. Sleman	78	68	26	21	104	89
14. Tempel	28	25	4	4	32	29
15. Turi	30	25	-	-	30	25
16. Pakem	33	33	43	31	76	64
17. Cangkringan	34	25	13	12	47	37
Kabupaten Sleman	658	574	573	512	1 231	1 086

Lanjutan Tabel/Continued Table 4.1.7

Kecamatan Subdistrict	Murid/Students					
	Negeri/Public		Swasta/Private		Jumlah/Total	
	2020/2021	2021/2022	2020/2021	2021/2022	2020/2021	2021/2022
(1)	(14)	(15)	(16)	(17)	(18)	(19)
1. Moyudan	-	-	348	366	348	366
2. Minggir	402	392	-	-	402	392
3. Seyegan	866	931	-	-	866	931
4. Godean	617	640	-	-	617	640
5. Gamping	401	424	211	172	612	596
6. Mlati	410	421	674	680	1084	1101
7. Depok	613	641	1750	1911	2363	2552
8. Berbah	-	-	67	78	67	78
9. Prambanan	716	738	1554	1587	2270	2325
10. Kalasan	724	746	115	129	839	875
11. Ngemplak	405	421	279	233	684	654
12. Ngaglik	1331	1372	-	37	1331	1409
13. Sleman	1128	1173	117	88	1245	1261
14. Tempel	368	361	32	21	400	382
15. Turi	388	387	-	-	388	387
16. Pakem	507	524	136	151	643	675
17. Cangkringan	404	422	84	66	488	488
Kabupaten Sleman	9 280	9 593	5 367	5 519	14 647	15 112

Catatan/Note:

¹ Jumlah guru termasuk kepala sekolah dan guru/The total of teachers including headmaster and teacher

Sumber/Source:

Kementerian Pendidikan dan Kebudayaan, Data Semester Ganjil/Ministry of Educations and Culture, Odd Semester Data

Tabel
Table 4.1.8

Jumlah Sekolah, Guru, dan Murid Sekolah Menengah Kejuruan (SMK) di Bawah Kementerian Pendidikan dan Kebudayaan menurut Kecamatan, 2020/2021 dan 2021/2022
Number of Schools, Teachers, and Pupils in Vocational High Schools Under The Ministry of Education and Culture by Subdistrict, 2020/2021 and 2021/2022

Kecamatan Subdistrict	Sekolah/Schools		Guru/Teachers		Murid/Pupils	
	2020/2021	2021/2022	2020/2021	2021/2022	2020/2021	2021/2022
(1)	(2)	(3)	(4)	(5)	(6)	(7)
1. Moyudan	3	3	109	89	1 082	1 022
2. Minggir	1	1	16	14	102	93
3. Seyegan	4	4	150	129	1 844	1 879
4. Godean	2	2	124	118	1 845	2 283
5. Gamping	4	4	101	82	818	705
6. Mlati	3	3	70	62	699	642
7. Depok	9	9	400	386	5 488	5 892
8. Berbah	3	3	97	96	1 240	1 184
9. Prambanan	2	2	82	80	874	774
10. Kalasan	3	3	115	106	1 254	1 619
11. Ngemplak	2	2	27	28	116	104
12. Ngaglik	3	3	64	54	413	323
13. Sleman	4	4	106	109	1 502	1 434
14. Tempel	5	5	133	131	1 916	1 856
15. Turi	3	3	44	54	521	548
16. Pakem	4	4	109	102	1 015	1 490
17. Cangkringan	2	2	101	95	1 593	1 924
Kabupaten Sleman	57	57	1 848	1 735	22 322	23 772

Sumber/Source: Kementerian Pendidikan dan Kebudayaan, Data Semester Ganjil/Ministry of Educations and Culture, Odd Semester Data

Tabel
Table 4.1.9

Jumlah Sekolah, Guru, dan Murid Madrasah Aliyah (MA) di Bawah Kementerian Agama menurut Kecamatan, 2020/2021 dan 2021/2022
Number of Schools, Teachers, and Pupils in Madrasah Aliyah (MA) Under the Ministry of Religious Affairs by Subdistrict, 2020/2021 and 2021/2022

Kecamatan Subdistrict	Sekolah/Schools					
	Negeri/Public		Swasta/Private		Jumlah/Total	
	2020/2021	2021/2022	2020/2021	2021/2022	2020/2021	2021/2022
(1)	(2)	(3)	(4)	(5)	(6)	(7)
1. Moyudan	-	-	-	3	-	3
2. Minggir	-	1	-	-	-	1
3. Seyegan	-	-	-	-	-	-
4. Godean	1	-	-	-	1	-
5. Gamping	-	-	3	-	3	-
6. Mlati	1	1	1	2	2	3
7. Depok	1	1	2	2	3	3
8. Berbah	-	-	3	3	3	3
9. Prambanan	-	-	1	1	1	1
10. Kalasan	-	-	1	1	1	1
11. Ngemplak	-	-	1	1	1	1
12. Ngaglik	-	-	4	4	4	4
13. Sleman	-	-	-	-	-	-
14. Tempel	1	1	-	-	1	1
15. Turi	-	-	-	-	-	-
16. Pakem	1	1	-	-	1	1
17. Cangkringan	-	-	1	1	1	1
Kabupaten Sleman	5	5	17	18	22	23

Lanjutan Tabel/*Continued Table* 4.1.9

Kecamatan Subdistrict	Guru ¹ /Teachers ¹					
	Negeri/Public		Swasta/Private		Jumlah/Total	
	2020/2021	2021/2022	2020/2021	2021/2022	2020/2021	2021/2022
(1)	(8)	(9)	(10)	(11)	(12)	(13)
1. Moyudan	-	-	-	73	-	73
2. Minggir	-	62	-	-	-	62
3. Seyegan	-	-	-	-	-	-
4. Godean	44	-	-	-	44	-
5. Gamping	-	-	54	-	54	-
6. Mlati	62	78	18	32	80	110
7. Depok	48	59	29	45	77	104
8. Berbah	-	-	41	66	41	66
9. Prambanan	-	-	10	14	10	14
10. Kalasan	-	-	15	19	15	19
11. Ngemplak	-	-	4	7	4	7
12. Ngaglik	-	-	129	138	129	138
13. Sleman	-	-	-	-	-	-
14. Tempel	53	71	-	-	53	71
15. Turi	-	-	-	-	-	-
16. Pakem	38	57	-	-	38	57
17. Cangkringan	-	-	15	16	15	16
Kabupaten Sleman	245	327	315	410	560	737

Lanjutan Tabel/Continued Table 4.1.9

Kecamatan Subdistrict	Murid/Students					
	Negeri/Public		Swasta/Private		Jumlah/Total	
	2020/2021	2021/2022	2020/2021	2021/2022	2020/2021	2021/2022
(1)	(14)	(15)	(16)	(17)	(18)	(19)
1. Moyudan	-	-	-	-	-	-
2. Minggir	-	-	-	-	-	-
3. Seyegan	-	-	-	-	-	-
4. Godean	584	594	-	-	584	594
5. Gamping	-	-	457	436	457	436
6. Mlati	806	797	154	177	960	974
7. Depok	571	569	498	548	1 069	1 117
8. Berbah	-	-	247	255	247	255
9. Prambanan	-	-	34	49	34	49
10. Kalasan	-	-	33	45	33	45
11. Ngemplak	-	-	46	54	46	54
12. Ngaglik	-	-	1 647	1 655	1 647	1 655
13. Sleman	-	-	-	-	-	-
14. Tempel	599	547	-	-	599	547
15. Turi	-	-	-	-	-	-
16. Pakem	473	458	-	-	473	458
17. Cangkringan	-	-	59	57	59	57
Kabupaten Sleman	3 033	2 965	3 175	3 276	6 208	6 241

Sumber/Source: Kementerian Agama, EMIS, data semester ganjil/ Ministry of Religious Affairs, EMIS, odd semester

Tabel
Table 4.1.10

Jumlah Desa yang Memiliki Fasilitas Sekolah Menurut Kecamatan dan Tingkat Pendidikan di Kabupaten Sleman, 2019– 2021
Number of Villages' Having Educational Facilities by Subdistrict and Educational Level in Sleman Regency, 2019– 2021

Kecamatan Subdistrict	SD Primary School		
	2019	2020	2021
(1)	(2)	(3)	(4)
1. Moyudan	4	4	4
2. Minggir	5	5	5
3. Seyegan	5	5	5
4. Godean	7	7	7
5. Gamping	5	5	5
6. Mlati	5	5	5
7. Depok	3	3	3
8. Berbah	4	4	4
9. Prambanan	6	6	6
10. Kalasan	4	4	4
11. Ngemplak	5	5	5
12. Ngaglik	6	6	5
13. Sleman	5	5	5
14. Tempel	8	8	8
15. Turi	4	4	4
16. Pakem	5	5	5
17. Cangkringan	5	5	5
Kabupaten Sleman	86	86	85

Lanjutan Tabel/*Continued Table 4.1.10*

Kecamatan <i>Subdistrict</i>	SMP <i>Junior High School</i>		
	2019	2020	2021
(1)	(2)	(3)	(4)
1. Moyudan	4	4	4
2. Minggir	3	3	3
3. Seyegan	5	5	5
4. Godean	5	5	5
5. Gamping	4	4	4
6. Mlati	5	5	5
7. Depok	3	3	3
8. Berbah	4	4	4
9. Prambanan	5	5	5
10. Kalasan	4	4	4
11. Ngemplak	3	3	3
12. Ngaglik	4	4	3
13. Sleman	5	5	5
14. Tempel	5	5	5
15. Turi	4	4	4
16. Pakem	4	4	4
17. Cangkringan	4	4	4
Kabupaten Sleman	71	71	70

Lanjutan Tabel/*Continued Table* 4.1.10

Kecamatan Subdistrict	SMA Senior High School		
	2019	2020	2021
(1)	(2)	(3)	(4)
1. Moyudan	1	2	1
2. Minggir	2	1	1
3. Seyegan	1	1	1
4. Godean	3	3	2
5. Gamping	3	3	3
6. Mlati	3	3	3
7. Depok	3	3	3
8. Berbah	1	1	2
9. Prambanan	2	2	2
10. Kalasan	2	3	4
11. Ngemplak	2	2	2
12. Ngaglik	3	4	4
13. Sleman	4	4	4
14. Tempel	3	3	3
15. Turi	2	2	3
16. Pakem	3	3	3
17. Cangkringan	2	2	2
Kabupaten Sleman	40	42	43

Lanjutan Tabel/*Continued Table* 4.1.10

Kecamatan Subdistrict	SMK Vocational School		
	2019	2020	2021
(1)	(2)	(3)	(4)
1. Moyudan	1	1	1
2. Minggir	2	2	1
3. Seyegan	3	3	3
4. Godean	1	1	1
5. Gamping	3	3	3
6. Mlati	1	1	1
7. Depok	3	3	3
8. Berbah	2	2	2
9. Prambanan	1	1	1
10. Kalasan	3	3	2
11. Ngemplak	3	3	3
12. Ngaglik	1	1	1
13. Sleman	3	3	3
14. Tempel	4	4	4
15. Turi	3	3	3
16. Pakem	2	2	2
17. Cangkringan	2	3	2
Kabupaten Sleman	38	39	36

Lanjutan Tabel/*Continued Table* 4.1.10

Kecamatan <i>Subdistrict</i>	Perguruan Tinggi <i>University</i>		
	2019	2020	2021
(1)	(2)	(3)	(4)
1. Moyudan	–	–	–
2. Minggir	1	1	1
3. Seyegan	–	–	–
4. Godean	–	–	–
5. Gamping	3	3	3
6. Mlati	2	2	2
7. Depok	3	3	3
8. Berbah	1	1	1
9. Prambanan	–	–	–
10. Kalasan	1	1	1
11. Ngemplak	1	1	1
12. Ngaglik	3	3	3
13. Sleman	–	–	–
14. Tempel	–	–	–
15. Turi	–	–	–
16. Pakem	–	–	–
17. Cangkringan	1	1	1
Kabupaten Sleman	16	16	16

Catatan/Note: ¹ Desa pada tabel ini termasuk Unit Permukiman Transmigrasi (UPT) yang masih dibina oleh kementerian terkait dan nagari di Provinsi Sumatera Barat/
Villages in this table include Transmigration Settlement Unit which is still fostered by the relevant ministries and the nagari in the Province of Sumatera Barat

Sumber/Source: BPS, Pendataan Potensi Desa (Podes) / BPS-Statistics Indonesia, Village Potential Data Collection

Tabel
Table 4.1.11

Persentase Penduduk Berumur 15 Tahun ke Atas yang Melek Huruf Menurut Kelompok Umur di Kabupaten Sleman, 2020 dan 2021
Percentage of Literate People Aged 15 Years and Over by Age Group in Sleman Regency, 2020 and 2021

Kelompok Umur Age Group	2020	2021
(1)	(2)	(3)
15–19	100	100,00
20–24	100	100,00
25–29	100	99,60
30–34	100	100,00
35–39	100	100,00
40–44	100	100,00
45–49	99,9	100,00
50+	90,5	100,00
Jumlah/Total	88,6	92,30
15–24	100	97,60
15–44	100	100,00
15+	97,3	99,90
45+	93,0	97,60

Catatan/Note:

...

Sumber/Source:

BPS, Survei Sosial Ekonomi Nasional (Susenas)/BPS-Statistics Indonesia, National Socioeconomic Survey

4.2 KESEHATAN/ HEALTH

Tabel 4.2.1 Jumlah Desa¹/Kelurahan Yang Memiliki Sarana Kesehatan menurut Kecamatan, 2019 - 2021
Number of Villages¹ Having Health Facilities by Subdistrict, 2019 - 2021

Kecamatan Subdistrict	Rumah Sakit Hospital		
	2019	2020	2021
(1)	(2)	(3)	(4)
1. Moyudan	-	-	-
2. Minggir	1	1	1
3. Seyegan	1	1	1
4. Godean	-	-	-
5. Gamping	4	4	4
6. Mlati	1	1	1
7. Depok	3	3	3
8. Berbah	1	1	-
9. Prambanan	2	2	2
10. Kalasan	2	2	2
11. Ngemplak	2	2	1
12. Ngaglik	2	2	2
13. Sleman	1	1	1
14. Tempel	-	-	-
15. Turi	-	-	-
16. Pakem	1	1	1
17. Cangkringan	-	-	-
Kabupaten Sleman	21	21	19

Lanjutan Tabel/*Continued Table* 4.2.1

Kecamatan <i>Subdistrict</i>	Rumah Sakit Bersalin <i>Maternity Hospital</i>		
	2019	2020	2021
(1)	(5)	(6)	(7)
1. Moyudan	-	-	-
2. Minggir	-	-	-
3. Seyegan	-	-	-
4. Godean	1	-	-
5. Gamping	-	-	-
6. Mlati	2	-	-
7. Depok	1	-	-
8. Berbah	1	-	-
9. Prambanan	1	-	-
10. Kalasan	-	-	-
11. Ngemplak	-	-	-
12. Ngaglik	-	-	-
13. Sleman	2	-	-
14. Tempel	-	-	-
15. Turi	1	-	-
16. Pakem	-	-	-
17. Cangkringan	-	-	-
Kabupaten Sleman	9	-	-

Lanjutan Tabel/*Continued Table* 4.2.1

Kecamatan <i>Subdistrict</i>	Poliklinik <i>Polyclinic</i>		
	2019	2020	2021
(1)	(8)	(9)	(10)
1. Moyudan	3	4	4
2. Minggir	1	1	1
3. Seyegan	-	1	2
4. Godean	3	3	3
5. Gamping	3	4	3
6. Mlati	2	2	2
7. Depok	3	3	3
8. Berbah	1	3	3
9. Prambanan	1	1	1
10. Kalasan	4	4	2
11. Ngemplak	2	3	3
12. Ngaglik	1	1	2
13. Sleman	4	4	2
14. Tempel	2	3	2
15. Turi	1	1	1
16. Pakem	3	3	2
17. Cangkringan	1	1	1
Kabupaten Sleman	35	42	37

Lanjutan Tabel/*Continued Table 4.2.1*

Kecamatan Subdistrict	Puskesmas Public Health Center		
	2019	2020	2021
(1)	(11)	(12)	(13)
1. Moyudan	1	1	1
2. Minggir	1	1	1
3. Seyegan	1	1	1
4. Godean	2	2	2
5. Gamping	2	3	2
6. Mlati	2	2	2
7. Depok	3	3	3
8. Berbah	2	2	2
9. Prambanan	1	1	1
10. Kalasan	1	1	1
11. Ngemplak	2	2	2
12. Ngaglik	2	2	2
13. Sleman	2	2	2
14. Tempel	2	2	2
15. Turi	1	1	1
16. Pakem	1	1	1
17. Cangkringan	1	1	1
Kabupaten Sleman	27	28	27

Lanjutan Tabel/*Continued Table* 4.2.1

Kecamatan <i>Subdistrict</i>	Puskesmas Pembantu <i>Subsidiary of Public Health Center</i>		
	2019	2020	2021
(1)	(14)	(15)	(16)
1. Moyudan	4	4	4
2. Minggir	3	3	4
3. Seyegan	3	4	3
4. Godean	5	5	5
5. Gamping	3	4	4
6. Mlati	5	5	5
7. Depok	1	2	–
8. Berbah	3	3	2
9. Prambanan	2	3	1
10. Kalasan	2	2	–
11. Ngemplak	3	3	3
12. Ngaglik	3	3	3
13. Sleman	3	3	4
14. Tempel	7	7	6
15. Turi	3	3	2
16. Pakem	4	4	4
17. Cangkringan	4	4	4
Kabupaten Sleman	58	62	54

Lanjutan Tabel/Continued Table 4.2.1

Kecamatan Subdistrict	Apotek Pharmacy		
	2019	2020	2021
(1)	(17)	(18)	(19)
1. Moyudan	2	2	2
2. Minggir	4	4	4
3. Seyegan	4	4	4
4. Godean	5	5	6
5. Gamping	5	5	5
6. Mlati	4	4	4
7. Depok	3	3	3
8. Berbah	3	3	3
9. Prambanan	2	2	2
10. Kalasan	4	4	3
11. Ngemplak	4	4	4
12. Ngaglik	6	6	5
13. Sleman	5	5	5
14. Tempel	5	5	4
15. Turi	3	3	3
16. Pakem	2	2	3
17. Cangkringan	1	1	—
Kabupaten Sleman	62	62	60

Catatan/Note: ¹ Desa pada tabel ini termasuk Unit Permukiman Transmigrasi (UPT) yang masih dibina oleh kementerian terkait dan nagari di Kabupaten/Kota Sumatera Barat/Villages in this table include Transmigration Settlement Unit which is still fostered by the relevant ministries and the nagari in the Province of Sumatera Barat

Sumber/Source: BPS, Pendataan Potensi Desa (Podes)/BPS-Statistics Indonesia, Village Potential Data Collecting

Tabel
Table 4.2.2**Jumlah Tenaga Kesehatan menurut Kecamatan di
Kabupaten Sleman, 2021**
**Number of Medical Personnel by Subdistrict in Sleman
Regency, 2021**

Kecamatan Subdistrict	Dokter Doctor	Perawat Nurse	Bidan Midwife	Farmasi Pharma- ceutical	Ahli Gizi Nutritionist
(1)	(2)	(3)	(4)	(5)	(6)
1. Moyudan	3	4	9	3	3
2. Minggir	5	13	10	3	3
3. Seyegan	9	10	11	4	3
4. Godean	8	17	18	7	6
5. Gamping	9	14	12	7	6
6. Mlati	14	19	18	8	6
7. Depok	11	20	13	8	10
8. Berbah	6	9	15	5	3
9. Prambanan	4	7	11	3	3
10. Kalasan	8	9	13	3	3
11. Ngemplak	19	17	20	7	6
12. Ngaglik	9	10	13	7	6
13. Sleman	6	16	16	5	3
14. Tempel	10	17	15	6	7
15. Turi	5	14	14	3	3
16. Pakem	4	7	10	3	3
17. Cangkringan	5	5	6	4	3
Kabupaten Sleman	135	208	224	86	77

Sumber/Source: Dinas Kesehatan Kabupaten Sleman/The Health Agency of Sleman Regency

Tabel
Table 4.2.3**Pola Penyakit Pasien Rawat Jalan di Puskesmas Umur 0 - 7 Hari menurut Jenis Penyakit di Kabupaten Sleman, 2021**
Diseases Type of Out Patient in Public Health Centre Attain The Age of 0-7 Days by Disease in Sleman Regency, 2021

	Penyakit Disease	Penderita Medical Patient	
		Jumlah/ Total	%
	(1)	(2)	(3)
1	Pemeriksaan kesehatan anak rutin	69	18,55
2	Pemeriksaan dan investigasi umum tanpa keluhan dan diagnosis	61	16,40
3	Single live birth	29	7,80
4	Perlu imunisasi terhadap bermacam penyakit infeksi lainnya	28	7,53
5	Bayi lahir hidup menurut tempat lahir	23	6,18
6	Neonatal jaundice, unspecified	19	5,11
7	Pemeriksaan medis umum	14	3,76
8	Perlu imunisasi terhadap tuberkulosis (BCG)	13	3,49
9	Singleton, born in hospital	10	2,69
10	Counselling, unspecified	9	2,42
11	Pemeriksaan dan tatap muka untuk maksud administrasi	8	2,15
12	Ikterus neonatus karena penyebab lain dan YTT	8	2,15
13	Coronavirus infection, unspecified	7	1,88
14	Pemeriksaan dan investigasi khusus lain tanpa keluhan / diagnosis	6	1,61
15	Neonatal jaundice from other specified causes	6	1,61
16	Lainnya	62	16,67
	Jumlah/Total	372	100,00

Sumber/Source: Dinas Kesehatan Kabupaten Sleman/ The Health Agency of Sleman Regency

Tabel
Table 4.2.4**Pola Penyakit Pasien Rawat Jalan di Puskesmas Umur 8-28 Hari menurut Jenis Penyakit di Kabupaten Sleman, 2021**
Diseases Type of Out Patient in Public Health Centre Attain The Age of 8-28 Days by Disease in Sleman Regency, 2021

	Penyakit <i>Disease</i>	Penderita <i>Medical Patient</i>	
		Jumlah/ <i>Total</i>	%
	(1)	(2)	(3)
1	Perlu imunisasi terhadap tuberkulosis (BCG)	267	24,70
2	Perlu imunisasi terhadap bermacam penyakit infeksi lainnya	163	15,08
3	Pemeriksaan kesehatan anak rutin	126	11,66
4	Pemeriksaan dan investigasi umum tanpa keluhan dan diagnosis	114	10,55
5	Pemeriksaan medis umum	56	5,18
6	Neonatal jaundice, unspecified	56	5,18
7	Single live birth	34	3,15
8	Tindik telinga	27	2,50
9	Perlu imunisasi terhadap bermacam infeksi	20	1,85
10	Need for immunization against other specified single viral diseases	19	1,76
11	Ikterus neonatus karena penyebab lain dan YTT	18	1,67
12	Other low birth weight	17	1,57
13	Other specified counselling	15	1,39
14	Kontak dengan dan terpapar penyakit menular	14	1,30
15	BCG vaccine	14	1,30
16	Lainnya	121	11,19
	<i>Jumlah/Total</i>	1 081	100,00

Sumber/Source: Dinas Kesehatan Kabupaten Sleman/ *The Health Agency of Sleman Regency*

Tabel
Table 4.2.5

Pola Penyakit Pasien Rawat Jalan di Puskesmas Umur 1 Bulan - 1 Tahun menurut Jenis Penyakit di Kabupaten Sleman, 2021
Diseases Type of Out Patient in Public Health Centre Attain The Age of 1 Mounth - 1 Year by Disease in Sleman Regency, 2021

	Penyakit <i>Disease</i>	Penderita <i>Medical Patient</i>	
		Jumlah/ <i>Total</i>	%
	(1)	(2)	(3)
1	Perlu imunisasi terhadap difteri, pertusis, tetanus & polio (DPT, polio)	2 436	17,81
2	Perlu imunisasi terhadap poliomielititis	2 063	15,08
3	Perlu imunisasi terhadap difteri, pertusis dan tetanus (DPT)	1 333	9,75
4	Pemeriksaan dan investigasi umum tanpa keluhan dan diagnosis	1 227	8,97
5	Perlu imunisasi terhadap bermacam penyakit infeksi lainnya	915	6,69
6	Perlu imunisasi terhadap tuberkulosis (BCG)	825	6,03
7	Perlu imunisasi terhadap campak, gondok dan rubella	724	5,29
8	Perlu imunisasi terhadap campak saja	724	5,29
9	Pemeriksaan medis umum	652	4,77
10	Nasofaringitis akut (common cold)	320	2,34
11	Pemeriksaan kesehatan anak rutin	314	2,30
12	Perlu imunisasi terhadap rubella saja	310	2,27
13	Perlu imunisasi terhadap bermacam infeksi	286	2,09
14	Perlu imunisasi terhadap difteri saja	269	1,97
15	Perlu imunisasi terhadap tetanus saja	191	1,40
16	Lainnya	1 088	7,95
	<i>Jumlah/Total</i>	13 677	100,00

Sumber/Source: Dinas Kesehatan Kabupaten Sleman/ *The Health Agency of Sleman Regency*

Tabel 4.2.6
Table

Pola Penyakit Pasien Rawat Jalan di Puskesmas Umur 1-4 Tahun menurut Jenis Penyakit di Kabupaten Sleman, 2021
Diseases Type of Out Patient in Public Health Centre Attain The Age of 1 - 4 Year by Disease in Sleman Regency, 2021

	Penyakit <i>Disease</i>	Penderita <i>Medical Patient</i>	
		Jumlah/ <i>Total</i>	%
	(1)	(2)	(3)
1	Nasofaringitis akut (common cold)	980	10,24
2	Perlu imunisasi terhadap difteri, pertusis dan tetanus (DPT)	931	9,73
3	Perlu imunisasi terhadap campak, gondok dan rubella	700	7,31
4	Perlu imunisasi terhadap campak saja	662	6,92
5	Pemeriksaan dan investigasi umum tanpa keluhan dan diagnosis	611	6,38
6	Demam tanpa sebab jelas (fever of unknown origin)	473	4,94
7	Diare dan gastroenteritis yang diduga berasal dari infeksi	373	3,90
8	Fever, unspecified	313	3,27
9	Perlu imunisasi terhadap rubella saja	289	3,02
10	Perlu imunisasi terhadap bermacam penyakit infeksi lainnya	266	2,78
11	Contact with and exposure to other communicable diseases	266	2,78
12	Coronavirus infection, unspecified	255	2,66
13	Infeksi saluran napas atas akut multipel dan YTT	241	2,52
14	Pemeriksaan medis umum	232	2,42
15	Perlu imunisasi terhadap poliomielitis	211	2,20
16	Lainnya	2 768	28,92
Jumlah/Total		9 571	100,00

Sumber/Source: Dinas Kesehatan Kabupaten Sleman/ The Health Agency of Sleman Regency

Tabel
Table 4.2.7**Pola Penyakit Pasien Rawat Jalan di Puskesmas Umur 5-9 Tahun menurut Jenis Penyakit di Kabupaten Sleman, 2021**
Diseases Type of Out Patient in Public Health Centre Attain The Age of 5 - 9 Year by Disease in Sleman Regency, 2021

	Penyakit Disease	Penderita Medical Patient	
		Jumlah/ Total	%
	(1)	(2)	(3)
1	Disturbances in tooth eruption	2.505	24,52
2	Gangguan perkembangan dan erupsi gigi	887	8,68
3	Nasofaringitis akut (common cold)	738	7,22
4	Perlu imunisasi terhadap bermacam infeksi	584	5,72
5	Contact with and exposure to other communicable diseases	379	3,71
6	Coronavirus infection, unspecified	377	3,69
7	Perlu imunisasi terhadap difteri, pertusis dan tetanus (DPT)	350	3,43
8	Necrosis of pulp	333	3,26
9	Demam tanpa sebab jelas (fever of unknown origin)	281	2,75
10	Periapical abscess without sinus	264	2,58
11	Kontak dengan dan terpapar penyakit menular	210	2,06
12	Fever, unspecified	201	1,97
13	Serumen impak	198	1,94
14	Pemeriksaan dan investigasi umum tanpa keluhan dan diagnosis	164	1,61
15	Caries of dentine	156	1,53
16	Lainnya	2.590	25,35
Jumlah/Total		10.217	100,00

Sumber/Source: Dinas Kesehatan Kabupaten Sleman/ The Health Agency of Sleman Regency

Tabel
Table 4.2.8

Pola Penyakit Pasien Rawat Jalan di Puskesmas Umur 10-14 Tahun menurut Jenis Penyakit di Kabupaten Sleman, 2021
Diseases Type of Out Patient in Public Health Centre Attain The Age of 10 - 14 Year by Disease in Sleman Regency, 2021

	Penyakit <i>Disease</i>	Penderita <i>Medical Patient</i>	
		Jumlah/ <i>Total</i>	%
	(1)	(2)	(3)
1	Disturbances in tooth eruption	561	8,81
2	Coronavirus infection, unspecified	465	7,30
3	Nasofaringitis akut (common cold)	450	7,06
4	Pemeriksaan dan investigasi umum tanpa keluhan dan diagnosis	407	6,39
5	Contact with and exposure to other communicable diseases	368	5,78
6	Pemeriksaan medis umum	367	5,76
7	Perlu imunisasi terhadap bermacam penyakit infeksi lainnya	305	4,79
8	Perlu imunisasi terhadap bermacam infeksi	303	4,76
9	Skabies	268	4,21
10	Kontak dengan dan terpapar penyakit menular	243	3,81
11	Dispepsia	189	2,97
12	Demam tanpa sebab jelas (fever of unknown origin)	188	2,95
13	Gangguan perkembangan dan erupsi gigi	176	2,76
14	Necrosis of pulp	174	2,73
15	Observation for other suspected diseases and conditions	149	2,34
16	Lainnya	2118	33,24
Jumlah/Total		6 731	100,00

Sumber/Source: Dinas Kesehatan Kabupaten Sleman / The Health Agency of Sleman Regency

Tabel
Table 4.2.9

Pola Penyakit Pasien Rawat Jalan di Puskesmas Umur 15 - 19 Tahun menurut Jenis Penyakit di Kabupaten Sleman, 2021
Diseases Type of Out Patient in Public Health Centre Attain The Age of 15 - 19 Year by Disease in Sleman Regency, 2021

	Penyakit <i>Disease</i>	Penderita <i>Medical Patient</i>	
		Jumlah/ <i>Total</i>	%
	(1)	(2)	(3)
1	Pemeriksaan dan investigasi umum tanpa keluhan dan diagnosis	1 903	15,81
2	Pemeriksaan medis umum	1 581	13,14
3	Perlu imunisasi terhadap bermacam penyakit infeksi lainnya	716	5,95
4	Pemeriksaan dan investigasi khusus lain tanpa keluhan / diagnosis	639	5,31
5	Coronavirus infection, unspecified	617	5,13
6	Nasofaringitis akut (common cold)	539	4,48
7	Necrosis of pulp	493	4,10
8	Dispepsia	453	3,76
9	Contact with and exposure to other communicable diseases	414	3,44
10	Kontak dengan dan terpapar penyakit menular	283	2,35
11	Caries of dentine	275	2,29
12	Perlu imunisasi terhadap 1 penyakit virus tertentu	193	1,60
13	Pemeriksaan dan tatap muka untuk maksud administrasi	187	1,55
14	Pulpitis	177	1,47
15	Sakit kepala	176	1,46
16	Lainnya	3 388	28,15
	Jumlah/Total	12 034	100,00

Sumber/Source: Dinas Kesehatan Kabupaten Sleman/*The Health Agency of Sleman Regency*

Tabel
Table 4.2.10**Pola Penyakit Pasien Rawat Jalan di Puskesmas Umur 20 - 44 Tahun menurut Jenis Penyakit di Kabupaten Sleman, 2021**
Diseases Type of Out Patient in Public Health Centre Attain The Age of 20 - 44 Year by Disease in Sleman Regency, 2021

	Penyakit <i>Disease</i>	Penderita <i>Medical Patient</i>	
		Jumlah/ <i>Total</i>	%
	(1)	(2)	(3)
1	Pemeriksaan dan investigasi umum tanpa keluhan dan diagnosis	12 597	12,38
2	Pemeriksaan medis umum	7 733	7,60
3	Supervisi kehamilan normal	6 869	6,75
4	Pemeriksaan dan investigasi khusus lain tanpa keluhan / diagnosis	6 243	6,14
5	Hipertensi esensial (primer)	4 258	4,19
6	Coronavirus infection, unspecified	4 234	4,16
7	Dispepsia	4 067	4,00
8	Necrosis of pulp	3 861	3,79
9	Nasofaringitis akut (common cold)	3 843	3,78
10	Supervision of normal pregnancy, unspecified	3 830	3,76
11	Supervision of other normal pregnancy	3 804	3,74
12	Supervision of normal first pregnancy	3 000	2,95
13	Deposits [accretions] on teeth	2 370	2,33
14	Abdominal pregnancy	2 56	2,02
15	Caries of dentine	2 045	2,01
16	Lainnya	30 936	30,41
<i>Jumlah/Total</i>		101 746	100,00

Sumber/Source: Dinas Kesehatan Kabupaten Sleman/ *The Health Agency of Sleman Regency*

Tabel
Table 4.2.11

Pola Penyakit Pasien Rawat Jalan di Puskesmas Umur 45 - 54 Tahun menurut Jenis Penyakit di Kabupaten Sleman, 2021
Diseases Type of Out Patient in Public Health Centre Attain The Age of 45 - 54 Year by Disease in Sleman Regency, 2021

	Penyakit <i>Disease</i>	Penderita <i>Medical Patient</i>	
		Jumlah/ <i>Total</i>	%
	(1)	(2)	(3)
1	Hipertensi esensial (primer)	12 213	26,49
2	Diabetes mellitus non-dependen insulin	3 306	7,17
3	Dispepsia	2 292	4,97
4	Coronavirus infection, unspecified	1 927	4,18
5	Myalgia	1 821	3,95
6	Pemeriksaan dan investigasi umum tanpa keluhan dan diagnosis	1 521	3,30
7	Nasofaringitis akut (common cold)	1 421	3,08
8	Diabetes mellitus non-dependen insulin tanpa komplikasi	1 390	3,02
9	Perlu imunisasi terhadap bermacam penyakit infeksi lainnya	1 360	2,95
10	Necrosis of pulp	1 189	2,58
11	Sakit kepala	1 068	2,32
12	Pure hypercholesterolaemia	1 048	2,27
13	Perlu imunisasi terhadap 1 penyakit virus lainnya	939	2,04
14	Contact with and exposure to other communicable diseases	916	1,99
15	Diabetes mellitus non-dependen insulin dengan komplikasi neurologi (neuropati)	894	1,94
16	Lainnya	12 796	27,76
	<i>Jumlah/Total</i>	46 101	100,00

Sumber/Source: Dinas Kesehatan Kabupaten Sleman/ *The Health Agency of Sleman Regency*

Tabel
Table 4.2.12

Pola Penyakit Pasien Rawat Jalan di Puskesmas Umur 55 - 59 Tahun menurut Jenis Penyakit di Kabupaten Sleman, 2021
Diseases Type of Out Patient in Public Health Centre Attain The Age of 55 - 59 Year by Disease in Sleman Regency, 2021

	Penyakit <i>Disease</i>	Penderita <i>Medical Patient</i>	
		Jumlah/ <i>Total</i>	%
	(1)	(2)	(3)
1	Hipertensi esensial (primer)	8 991	31,45
2	Diabetes mellitus non-dependen insulin	2 653	9,28
3	Dispepsia	1 374	4,81
4	Myalgia	1 082	3,78
5	Diabetes mellitus non-dependen insulin tanpa komplikasi	976	3,41
6	Perlu imunisasi terhadap bermacam penyakit infeksi lainnya	909	3,18
7	Coronavirus infection, unspecified	845	2,96
8	Diabetes mellitus non-dependen insulin dengan komplikasi neurologi (neuropati)	815	2,85
9	Congestive heart failure	760	2,66
10	Pure hypercholesterolaemia	740	2,59
11	Stroke, tidak dirinci sebagai perdarahan (hemoragi) atau infark	699	2,44
12	Nasofaringitis akut (common cold)	698	2,44
13	Hypertensive heart disease without (congestive) heart failure	569	1,99
14	Diabetes mellitus non-dependen insulin dengan komplikasi lainnya	554	1,94
15	Sakit kepala	512	1,79
16	Lainnya	6 414	22,43
	Jumlah/Total	28 591	100,00

Sumber/Source: Dinas Kesehatan Kabupaten Sleman / *The Health Agency of Sleman Regency*

Tabel
Table 4.2.13

Pola Penyakit Pasien Rawat Jalan di Puskesmas Umur 60-69 Tahun menurut Jenis Penyakit di Kabupaten Sleman, 2021
Diseases Type of Out Patient in Public Health Centre Attain The Age of 60 - 69 Year by Disease in Sleman Regency, 2021

	Penyakit <i>Disease</i>	Penderita <i>Medical Patient</i>	
		Jumlah/ <i>Total</i>	%
	(1)	(2)	(3)
1	Hipertensi esensial (primer)	19 966	32,98
2	Diabetes mellitus non-dependen insulin	5 107	8,44
3	Congestive heart failure	2 590	4,28
4	Dispepsia	2 362	3,90
5	Diabetes mellitus non-dependen insulin tanpa komplikasi	2 215	3,66
6	Perlu imunisasi terhadap bermacam penyakit infeksi lainnya	1 952	3,22
7	Myalgia	1 946	3,21
8	Diabetes mellitus non-dependen insulin dengan komplikasi neurologi (neuropati)	1 703	2,81
9	Stroke, tidak dirinci sebagai perdarahan (hemoragi) atau infark	1 600	2,64
10	Pure hypercholesterolaemia	1 456	2,40
11	Hypertensive heart disease without (congestive) heart failure	1 450	2,39
12	Nasofaringitis akut (common cold)	1 177	1,94
13	Chronic obstructive pulmonary disease, unspecified	1 152	1,90
14	Penyakit jantung hipertensi	1 139	1,88
15	Diabetes mellitus non-dependen insulin dengan komplikasi lainnya	949	1,57
16	Lainnya	13 781	22,76
	Jumlah/Total	60 545	100,00

Sumber/Source: Dinas Kesehatan Kabupaten Sleman/ *The Health Agency of Sleman Regency*

Tabel
Table 4.2.14**Pola Penyakit Pasien Rawat Jalan di Puskesmas Umur >70 Tahun menurut Jenis Penyakit di Kabupaten Sleman, 2021**
Diseases Type of Out Patient in Public Health Centre Attain The Age of > 70 Year by Disease in Sleman Regency, 2021

	Penyakit <i>Disease</i>	Penderita <i>Medical Patient</i>	
		Jumlah/ <i>Total</i>	%
	(1)	(2)	(3)
1	Hipertensi esensial (primer)	11 984	34,26
2	Congestive heart failure	3 181	9,09
3	Diabetes mellitus non-dependen insulin	1 865	5,33
4	Dispepsia	1 311	3,75
5	Stroke, tidak dirinci sebagai perdarahan (hemoragi) atau infark	1 311	3,75
6	Hypertensive heart disease without (congestive) heart failure	1 182	3,38
7	Diabetes mellitus non-dependen insulin tanpa komplikasi	1 143	3,27
8	Myalgia	1 095	3,13
9	Perlu imunisasi terhadap bermacam penyakit infeksi lainnya	1 088	3,11
10	Chronic obstructive pulmonary disease, unspecified	1 084	3,10
11	Penyakit jantung hipertensi	850	2,43
12	Gagal jantung (heart failure)	785	2,24
13	Nasofaringitis akut (common cold)	747	2,14
14	Pure hypercholesterolaemia	668	1,91
15	Diabetes mellitus non-dependen insulin dengan komplikasi neurologi (neuropati)	628	1,80
16	Lainnya	6 061	17,33
	Jumlah/Total	34 983	100,00

Sumber/Source: Dinas Kesehatan Kabupaten Sleman/ *The Health Agency of Sleman Regency*

Tabel
Table 4.2.15**Pola Penyakit Pasien Rawat Jalan di Puskesmas Semua Golongan Umur menurut Jenis Penyakit di Kabupaten Sleman, 2021**
Diseases Type of Out Patient in Public Health Centre by Disease in Sleman Regency, 2021

	Penyakit <i>Disease</i>	Penderita <i>Medical Patient</i>	
		Jumlah/ <i>Total</i>	%
	(1)	(2)	(3)
1	Hipertensi esensial (primer)	56 928	18,12
2	Diabetes mellitus non-dependen insulin	13 655	4,35
3	Dispepsia	12 177	3,88
4	Nasofaringitis akut (common cold)	10 925	3,48
5	Coronavirus infection, unspecified	10 090	3,21
6	Myalgia	7 290	2,32
7	Necrosis of pulp	7 142	2,27
8	Sakit kepala	4 835	1,54
9	Disturbances in tooth eruption	3 405	1,08
10	Caries of dentine	3 252	1,04
11	Pure hypercholesterolaemia	3 230	1,03
12	Batuk	3 225	1,03
13	Demam tanpa sebab jelas (fever of unknown origin)	3 017	0,96
14	Diare dan gastroenteritis yang diduga berasal dari infeksi	2 801	0,89
15	Deposits [accretions] on teeth	2 733	0,87
16	Lainnya	169 490	53,94
Jumlah/Total		314 195	100,00

Sumber/Source: Dinas Kesehatan Kabupaten Sleman/ The Health Agency of Sleman Regency

Tabel
Table 4.2.16

**Banyaknya Ibu Hamil Kunjungan Ibu Hamil dan
Persalinan ditolong Tenaga Kesehatan menurut
Kecamatan di Kabupaten Sleman, 2021**
*Number of Pregnant Women Visit pregnant Women and
Birth that be Help by Health Personnel by Subdistrict in
Sleman Regency, 2021*

Kecamatan Subdistrict	Ibu Hamil/ Pregnant Mother			Ibu Bersalin/ Mathernity	
	Jumlah Number	K1	K4	Jumlah Number	Ditolong Tenaga Kesehatan Helped by Health Personnel
(1)	(2)	(3)	(4)	(5)	(6)
1. Moyudan	353	353	304	304	304
2. Minggir	456	456	416	416	416
3. Seyegan	832	832	465	467	467
4. Godean	953	953	872	872	872
5. Gamping	1 323	1 323	1 118	1 162	1 162
6. Mlati	1 325	1 325	951	951	951
7. Depok	1 567	1 567	1 380	1 380	1 380
8. Berbah	827	827	785	785	785
9. Prambanan	827	827	723	723	723
10. Kalasan	906	906	784	784	784
11. Ngemplak	854	854	767	771	770
12. Ngaglik	1 399	1 399	1 152	1 152	1 152
13. Sleman	958	958	754	754	754
14. Tempel	793	793	661	690	690
15. Turi	536	536	463	466	466
16. Pakem	419	419	326	361	361
17. Cangkringan	391	391	344	344	344
Kabupaten Sleman	14 719	14 719	12 265	12 382	12 381
	14 546	14 546	13 047	12 841	12 839

Sumber/Source: Dinas Kesehatan Kabupaten Sleman/ The Health Agency of Sleman Regency

Tabel
Table 4.2.17**Banyaknya Bayi Lahir Gizi Buruk dan BBLR menurut
Kecamatan di Kabupaten Sleman, 2021**
**Number of Baby Born Malnutrition and BBLR by Subdistrict
in Sleman Regency, 2021**

Kecamatan Subdistrict	Bayi Lahir Baby Born	Gizi Buruk Malnutrition	BBLR	
			Jumlah Number	Dirujuk Referred
(1)	(2)	(3)	(5)	(6)
1. Moyudan	304	7	12	0
2. Minggir	415	4	25	0
3. Seyegan	468	3	28	0
4. Godean	872	0	49	0
5. Gamping	1 163	0	66	0
6. Mlati	947	2	37	0
7. Depok	1 388	1	39	0
8. Berbah	788	0	15	0
9. Prambanan	719	2	40	0
10. Kalasan	791	2	45	0
11. Ngemplak	770	5	44	0
12. Ngaglik	1 150	0	30	0
13. Sleman	754	1	10	0
14. Tempel	684	2	30	0
15. Turi	467	1	31	0
16. Pakem	361	3	34	0
17. Cangkringan	342	0	11	0
Kabupaten Sleman	12 383	33	546	0

Sumber/Source: Dinas Kesehatan Kabupaten Sleman/The Health Agency of Sleman Regency

Tabel
Table 4.2.18**Banyaknya Penderita Cacat menurut Jenisnya menurut Kecamatan di Kabupaten Sleman, 2021**
Number of Handicapped by Type by Subdistricts in Sleman Regency, 2021

Kecamatan Subdistrict	Jenis Cacat yang Diderita/ Type of Handicapped						
	Tuna Netra/ Blind	Bisu Tuli/ Deaf	Cacat Tubuh/ Physical Handicapped	Mental Retardasi/ Mental Handicapped	Penyakit Kronis/ Chronically Sick	Cacat Ganda/ Double	Mental Eks- Psikotik
(1)	(2)	(3)	(5)	(6)	(7)	(8)	(9)
1. Moyudan	26	24	83	22	72	5	71
2. Minggir	20	40	202	40	10	3	126
3. Seyegan	8	38	86	43	20	1	115
4. Godean	57	51	139	37	62	13	250
5. Gamping	61	47	143	36	59	48	204
6. Mlati	16	35	135	10	17	5	59
7. Depok	22	46	229	22	9	3	120
8. Berbah	41	30	91	20	35	3	136
9. Prambanan	18	33	177	41	11	3	53
10. Kalasan	46	44	143	46	23	6	124
11. Ngemplak	35	87	143	25	33	24	204
12. Ngaglik	14	25	135	34	10	-	97
13. Sleman	33	44	168	18	43	8	214
14. Tempel	29	57	155	50	32	12	203
15. Turi	17	50	108	39	1	7	141
16. Pakem	18	44	112	29	24	24	159
17. Cangkringan	27	27	171	14	3	3	98
Kabupaten Sleman 2021	488	722	2 420	526	464	168	2 374
2020	481	585	2 588	363	449	200	2 225

Sumber/Source: Dinas Sosial Kabupaten Sleman/ Social Department of Sleman Regency

4.3 AGAMA DAN SOSIAL LAINNYA/ RELIGION AND OTHER SOCIAL AFFAIRS

Tabel 4.3.1 Jumlah Penduduk menurut Kecamatan dan Agama yang Dianut di Kabupaten Sleman, 2021
Table 4.3.1 Population by Subdistrict and Religion in Sleman Regency, 2021

Kecamatan Subdistrict	Islam	Protestan Protestant	Katolik Catholic	Hindu	Budha Buddha	Jumlah Total
(1)	(2)	(3)	(4)	(5)	(6)	(7)
1. Moyudan	29 026	494	4 029	8	-	33 557
2. Minggir	25 678	722	6 042	5	2	32 449
3. Seyegan	49 662	360	1 198	95	9	51 324
4. Godean	64 008	2 853	3 309	35	48	70 253
5. Gamping	85 058	3 779	5 295	74	104	94 310
6. Mlati	83 164	3 147	6 603	121	114	93 149
7. Depok	104 852	7 669	10 832	308	211	123 872
8. Berbah	51 387	1 772	2 576	46	10	55 791
9. Prambanan	51 335	469	2 418	17	10	54 249
10. Kalasan	74 792	2 895	6 194	118	35	84 034
11. Ngemplak	58 065	1 889	3 303	125	19	63 401
12. Ngaglik	89 194	3 251	6 607	160	114	99 326
13. Sleman	65 476	1 197	3 675	14	17	70 379
14. Tempel	53 486	216	800	3	9	54 514
15. Turi	35 181	194	2 187	3	-	37 565
16. Pakem	33 010	1 100	3 985	5	6	38 106
17. Cangkringan	31 190	226	343	7	-	31 766
Kabupaten Sleman	984 564	32 233	69 396	1 144	708	1 088 045

Sumber/Source:

Dinas Kependudukan dan Pencatatan Sipil Kabupaten Sleman/The Population and Civil Registration Agency of Sleman Regency

Tabel
Table 4.3.2**Jumlah Tempat Peribadatan menurut Kecamatan di Kabupaten Sleman, 2021**
Number of Places of Worship by Subdistrict and Religion by Subdistrict in Sleman Regency, 2021

Kecamatan Subdistrict	Masjid Mosque	Mushola Pray Room	Gereja Protestan Protestant Church	Gereja Katholik Catholic Church	Kapel	Pura Temple	Vihara
(1)	(2)	(3)	(4)	(5)	(6)	(7)	(8)
1. Moyudan	97	65	1	4	-	-	-
2. Minggir	107	82	3	5	-	-	-
3. Seyegan	103	75	2	1	-	1	-
4. Godean	118	117	4	4	2	-	-
5. Gamping	144	113	5	3	3	-	-
6. Mlati	139	90	6	6	5	-	1
7. Depok	210	90	11	8	14	1	1
8. Berbah	113	111	4	2	6	-	1
9. Prambanan	138	125	4	2	-	1	-
10. Kalasan	151	108	2	6	7	1	-
11. Ngemplak	145	125	2	1	-	1	-
12. Ngaglik	172	106	5	8	1	-	-
13. Sleman	126	80	6	6	1	-	-
14. Tempel	135	144	-	2	2	-	-
15. Turi	130	75	-	2	-	-	-
16. Pakem	104	57	4	3	2	-	-
17. Cangkringan	97	67	-	2	-	-	-
Kabupaten Sleman 2021	2 229	1 630	59	65	43	5	3
2022	2 098	463	94	103		5	4

Sumber/Source: Kementerian Agama Kabupaten Sleman/Ministry of Religious Affairs of Sleman Regency

Tabel 4.3.3 Jumlah Desa yang Mengalami Bencana Alam² Menurut Kecamatan di Kabupaten Sleman, 2019–2021
Number of Villages that Had Natural Disaster² by Subdistrict in Sleman Regency, 2019–2021

Kecamatan Subdistrict (1)	Banjir/Flood		
	2019 (2)	2020 (3)	2021 (4)
1. Moyudan	2	–	–
2. Minggir	–	–	–
3. Seyegan	–	–	–
4. Godean	–	–	–
5. Gamping	–	1	–
6. Mlati	–	1	–
7. Depok	–	–	1
8. Berbah	–	–	–
9. Prambanan	–	–	–
10. Kalasan	2	1	–
11. Ngemplak	–	–	–
12. Ngaglik	–	–	–
13. Sleman	–	–	–
14. Tempel	–	–	–
15. Turi	–	–	–
16. Pakem	–	–	–
17. Cangkringan	–	–	–
Kabupaten Sleman	4	3	1

Lanjutan Tabel/*Continued Table* 4.3.3

Kecamatan <i>Subdistrict</i>	Gempa Bumi/ <i>Earthquake</i>		
	2019	2020	2021
(1)	(2)	(3)	(4)
1. Moyudan	-	-	-
2. Minggir	-	-	-
3. Seyegan	-	-	-
4. Godean	-	-	-
5. Gamping	-	-	-
6. Mlati	-	-	-
7. Depok	-	-	-
8. Berbah	-	-	-
9. Prambanan	-	-	-
10. Kalasan	-	-	-
11. Ngemplak	-	-	-
12. Ngaglik	-	-	-
13. Sleman	-	-	-
14. Tempel	-	-	-
15. Turi	-	-	-
16. Pakem	-	-	-
17. Cangkringan	-	-	-
Kabupaten Sleman	-	-	-

Lanjutan Tabel/*Continued Table 4.3.3*

Kecamatan Subdistrict	Tanah Longsor/Landslide		
	2019	2020	2021
(1)	(2)	(3)	(4)
1. Moyudan	–	–	–
2. Minggir	–	–	–
3. Seyegan	1	–	–
4. Godean	–	–	–
5. Gamping	2	1	1
6. Mlati	2	–	–
7. Depok	–	1	–
8. Berbah	–	1	1
9. Prambanan	3	3	1
10. Kalasan	–	–	–
11. Ngemplak	–	–	–
12. Ngaglik	–	–	–
13. Sleman	1	–	–
14. Tempel	–	1	–
15. Turi	–	–	–
16. Pakem	–	–	1
17. Cangkringan	–	–	–
Kabupaten Sleman	9	7	4

Catatan/*Note:*

¹ Desa pada tabel ini termasuk Unit Permukiman Transmigrasi (UPT) yang masih dibina oleh kementerian terkait dan nagari di Provinsi Sumatera Barat/
Villages in this table are included in Transmigration Settlement Unit which is still fostered by the relevant ministries and the nagari in the Province of Sumatera Barat

Sumber/*Source:*

² Terjadi dalam tiga tahun terakhir sampai dengan saat pencacahan/*Occured during the last three years by the time of enumeration*
BPS, Pendataan Potensi Desa (Podes)/BPS-Statistics Indonesia, *Village Potential Data Collecting*

Tabel
Table 4.3.4**Banyaknya Panti Asuhan dan Anak Asuh menurut Kecamatan di Kabupaten Sleman, 2021**
Number of Orphanages and Children in Care by Subdistrict in Sleman Regency, 2021

Kecamatan Subdistrict	2019		2020		2021	
	Panti Asuhan/ Orphanages	Anak yg Diasuh/ Children in Care	Panti Asuhan/ Orphanages	Anak yg Diasuh/ Children in Care	Panti Asuhan/ Orphanages	Anak yg Diasuh/ Children in Care
(1)	(2)	(3)	(5)	(6)	(7)	(8)
1. Moyudan	2	139	2	139	2	94
2. Minggir	3	129	2	66	2	159
3. Seyegan	1	78	1	78	1	59
4. Godean	1	175	1	175	1	262
5. Gamping	-	-	-	-	-	-
6. Mlati	-	-	-	-	-	-
7. Depok	6	457	6	502	6	402
8. Berbah	3	114	1	42	1	32
9. Prambanan	3	548	3	548	3	348
10. Kalasan	3	381	1	31	1	33
11. Ngemplak	1	82	1	82	1	71
12. Ngaglik	5	179	4	8-2	4	186
13. Sleman	3	98	3	13-	3	224
14. Tempel	5	173	1	59	1	59
15. Turi	3	136	3	136	3	124
16. Pakem	4	113	3	175	3	85
17. Cangkringan	-	-	-	-	-	-
Kabupaten Sleman 2021	43	2 802	32	2 965	32	2 138
2020	32	1 787	43	2 802	32	2 965

Sumber/Source: Dinas Sosial Kabupaten Sleman/ Social Department of Sleman Regency

Tabel 4.3.5 **Banyaknya Nikah, Talak, Cerai dan Rujuk menurut Kecamatan di Kabupaten Sleman, 2021**
Table **Number of Marriage, Divorce, and Reconciliation by Subdistricts in Sleman Regency, 2021**

Kecamatan Subdistrict	Nikah Marriage	Talak Divorce	Cerai Divorce	Rujuk Reconciliation
(1)	(2)	(3)	(4)	(5)
1. Moyudan	178	5	12	-
2. Minggir	186	5	15	-
3. Seyegan	302	12	36	-
4. Godean	390	20	58	-
5. Gamping	548	30	92	-
6. Mlati	497	26	94	-
7. Depok	976	48	121	-
8. Berbah	294	15	57	-
9. Prambanan	331	9	46	-
10. Kalasan	501	21	73	-
11. Ngemplak	307	18	53	-
12. Ngaglik	535	41	107	1
13. Sleman	454	17	55	-
14. Tempel	360	12	53	-
15. Turi	222	13	43	-
16. Pakem	241	16	42	-
17. Cangkringan	196	8	27	-
Kabupaten Sleman	6 518	316	984	1

Sumber/Source: Kementerian Agama Kabupaten Sleman/Ministry of Religious Affairs of Sleman Regency

Tabel
Table 4.3.6

**Banyaknya Perkara yang Putus yang diselesaikan
Pengadilan Negeri Sleman menurut Bulan dan Jenis
Perkara di Kabupaten Sleman, 2021**
*Number of Stipulated Cases by Sleman First Level Justice
Court by Kind of Case per Month in Sleman Regency,
2021*

Bulan Months	Perkara/Case		
	Biasa Common	Singkat Summary Proceeding	Pidana Ringan dan Pidana Cepat Simple Criminal
(1)	(2)	(3)	(4)
Januari/January	45	1	-
Februari/February	37	-	5
Maret/March	55	1	1
April/April	52	1	16
Mei/May	56	-	5
Juni/June	40	-	4
Juli/July	27	1	-
Agustus/August	34	-	1
September/September	71	-	1
Oktober/October	47	-	1
November/November	53	2	3
Desember/December	43	-	12
Jumlah/Total 2021	560	6	49
Jumlah/Total 2020	609	9	45

Sumber/Source: Pengadilan Negeri Kabupaten Sleman/Pengadilan Negeri Department

Tabel
Table 4.3.7

**Banyaknya Terdakwa/Tertuduh menurut Jenis Pidana/
Hukuman dan Kelompok Umur di Pengadilan Negeri
Sleman, 2021**
*Number of Defendants by Kind of Punishment and Group of
Age in Pengadilan Negeri Department of Sleman Regency,
2021*

	Jenis Pidana/Hukuman <i>Kind of Punishment</i>	Kelompok Umur/ <i>Group of Age</i>		Jumlah <i>Total</i>
		< 18 Th.	> 18 Th.	
	(1)	(2)	(4)	(5)
1.	Pidana Mati <i>Sentenced to Death</i>	-	-	-
2.	Seumur Hidup <i>Sentenced for Life</i>	-	-	-
3.	Penjara <i>Imprisoned</i>	4	1 977	1 981
4.	Kurungan <i>Custody</i>	-	20	20
5.	Bersyarat/Percobaan <i>Conditional Sentenced</i>	-	4	4
6.	Denda <i>Fined</i>	-	324	324
7.	Tambahan <i>Additional Sentenced</i>	-	18	18
8.	Dikembalikan kepada Orang tua/wali <i>Return to Family</i>	-	-	-
9.	Diserahkan kepada Pemerintah <i>Entrusted to Government Care</i>	16	-	16
10.	Dibebaskan dari segala tuduhan <i>Accusation Dropped</i>	-	7	7
11.	Dilepaskan dari segala tuntutan <i>Released from all claims</i>	-	-	-
	Jumlah/Total	20	2 350	2 370

Catatan/*Note:* Dalam sistem peradilan pidana dikenal kelompok umur <18 tahun merupakan kategori anak dan => 18 tahun merupakan kategori dewasa.

Jumlah terpidana merupakan jumlah pidana biasa, pidana singkat dan pidana cepat, serta ditambah pidana khusus anak

Dalam jenis pidana ada terpidana dikenakan 2 (dua) jenis terpidana sekaligus misalnya pidana penjara dan pidana denda

Sumber/*Source:* Pengadilan Negeri Kabupaten Sleman/*Pengadilan Negeri Department*

Tabel
Table 4.3.8**Banyaknya Kecelakaan Lalu Lintas, Korban dan Kerugian Material menurut Bulan di Kabupaten Sleman, 2021**
Number of Traffic Accidents Victim and Material Damage by Months in Sleman Regency , 2021

Bulan Months	Jumlah Kecelakaan Total Accidents	Korban			Kerugian Material Material Damage (000 Rp.)
		Meninggal Dunia Death	Luka Berat Seriously Injured	Luka Ringan Slightly Injure	
(1)	(2)	(3)	(4)	(5)	(6)
Januari/January	122	17	-	160	65 500
Februari/February	119	14	-	152	60 550
Maret/March	135	10	-	175	52 200
April/April	164	12	-	202	53 450
Mei/May	149	18	-	183	56 950
Juni/June	135	16	-	167	50 100
Juli/July	91	10	-	104	38 700
Agustus/August	116	19	-	132	47 800
September/September	137	20	-	162	74 600
Oktober/October	183	19	-	210	67 250
November/November	151	16	-	172	51 700
Desember/December	189	11	-	237	61 430
Jumlah/Total 2021	1 691	182	-	2 056	680 230
2020	1 524	151	-	1 854	87 605

Sumber/Source: Polres Kabupaten Sleman/Regional Police of Sleman Regency

Tabel
Table 4.3.9

Banyaknya Surat Ijin Mengemudi yang Dikeluarkan menurut Bulan menurut Jenisnya di Kabupaten Sleman, 2021

Number of Driving Certificate by Month by Type in Sleman Regency, 2021

Bulan Months	Jenis/Type								Jumlah Total
	A	AU	BI	BIU	BII	BIIU	C	D	
(1)	(2)	(3)	(4)	(5)	(6)	(7)	(8)	(9)	(10)
Januari/January	3 060	3	51	14	2	10	6 088	-	9 228
Februari/February	2 450	-	49	10	7	4	5 306	2	7 828
Maret/March	3 122	1	45	12	2	9	6 412	-	9 603
April/April	3 372	-	52	16	6	6	6 795	1	10 248
Mei/May	3 079	-	51	5	2	2	6 193	1	9 333
Juni/June	3 467	-	54	10	4	5	7 073	-	10 613
Juli/July	2 976	1	46	7	-	2	6 128	2	9 162
Agustus/August	2 123	-	37	3	2	3	5 263	1	7 432
September/September	2 876	1	45	7	1	4	5 900	2	8 836
Oktober/October	2 702	-	57	6	4	3	5 775	-	8 547
November/November	2 758	-	36	6	1	2	6 068	2	8 873
Desember/December	3 112	1	45	10	3	6	7 031	-	10 208
Jumlah/Total 2021	35 097	7	568	106	34	56	74 032	11	109 911
2020	25 963	11	741	179	40	87	54 655	27	81 703

Sumber/Sources: Polres Kabupaten Sleman/Regional Police of Sleman Regency

Tabel
Table 4.3.10

Banyaknya Surat Keterangan Catatan Kepolisian (SKCK) menurut Kegunaannya yang dikeluarkan Setiap Bulan di Kabupaten Sleman, 2021
Number of Certificate of Good Act by Purpose Each Month in Sleman Regency , 2021

Bulan Months	Kegunaan/Purpose					
	Melamar Pekerjaan Apply for a Job	Melamar Pekerjaan CPNS Apply for CPNS	Persyaratan Pengacara Regulation of Lawyer	Mendaftarkan TNI/POLRI Registered to Army/Police	Wali Nikah Witness of Wedding	Pernikahan dengan TNI Marriage With Army
(1)	(2)	(3)	(4)	(5)	(6)	(7)
Januari/January	1 786	265	10	507	35	30
Februari/February	2 434	47	-	215	30	45
Maret/March	3 621	13	-	45	30	42
April/April	2 179	56	-	24	18	36
Mei/May	3 576	564	-	13	43	12
Juni/June	4 563	112	-	34	17	45
Juli/July	1 354	456	-	213	25	5
Agustus/August	1 345	389	-	145	12	13
September/September	1 334	405	-	132	15	12
Oktober/October	1 443	370	-	122	13	10
November/November	2 243	1 125	-	24	34	27
Desember/December	1 120	3 311	-	9	8	9
Jumlah/Total 2021	26 998	7 113	10	1 483	280	286
2020	18 072	7 103	24	1 221	166	216

Lanjutan Tabel/Continued Table 4.3.10

Bulan Months	Kegunaan/Purpose					
	Melanjut- kan Sekolah Continue of Study	Mengurus Tunjangan Veteran RI Arrange for Support Financially of Veteran	Mengurus Paspur Arrange for Passport	Pindah Penduduk Migration	Perangkat Desa Official of Village	Lain-lain Others
(1)	(8)	(9)	(10)	(11)	(12)	(13)
Januari/January	130	-	-	15	45	552
Februari/February	30	-	-	-	-	12
Maret/March	32	-	-	8	-	23
April/April	34	-	-	5	15	123
Mei/May	30	-	-	4	3	114
Juni/June	12	-	-	-	10	318
Juli/July	124	-	-	-	12	501
Agustus/August	57	-	-	12	14	603
September/September	62	-	-	50	12	520
Oktober/October	21	-	-	32	-	786
November/November	34	-	-	-	-	115
Desember/December	13	-	-	57	4	95
Jumlah/Total 2021	579	-	-	183	115	3 762
2020	850	19	-	300	177	3 656

Sumber/Source: Polres Kabupaten Sleman/Regional Police of Sleman Regency

Tabel
Table 4.3.11**Jumlah Tindak Kejahatan menurut Jenis Tindak Pidana yang Menonjol di Kabupaten Sleman, 2019-2021**
Number of Crimes by Type of Crime in Sleman Regency, 2019-2021

Jenis Tindak Pidana Type of Crime	2019	2020	2021
(1)	(2)	(3)	(4)
1. Pencurian dengan Pemberatan	170	123	87
2. Pencurian Kendaraan Bermotor	139	95	84
3. Pencurian dengan Kekerasan	25	29	22
4. Pencurian ringan- biasa	260	222	205
5. Penganiayaan ringan	2	-	0
6. Penganiayaan berat	0	-	0
7. Pembunuhan	1	5	1
8. Perkosaan	7	8	4
9. Kenakalan Remaja	0	-	0
10. Uang Palsu	1	2	0

Lanjutan Tabel/*Continued Table* 4.3.11

Jenis Tindak Pidana <i>Type of Crime</i>	2019	2020	2021
(1)	(2)	(3)	(4)
11. Narkotika	-	89	-
12. Perjudian	4	6	5
13. Pemerasan dengan ancaman	11	9	16
14. Penculikan	-	-	-
15. Penipuan curang	296	265	283
16. Penadah	1	-	0
17. Pengrusakan	51	19	18
18. Penggelapan	134	126	131
19. Aksi Mogok	-	26	-
20. Kejahatan lainnya	473	488	518
Jumlah/Total	1 575	1 512	1374

Sumber/*Source*: Polres Kabupaten Sleman/*Regional Police of Sleman Regency*

Tabel
Table 4.3.12

Jumlah Pelaku Tindak Kejahatan menurut Jenis Kelamin dan Klasifikasi Umur dan Jenis Kelamin di Kabupaten Sleman, 2019-2021
Number of Performer Crime by Gender and Age in Sleman Regency, 2019-2021

Jenis Kelamin Sex	2019	2020	2021
(1)	(2)	(3)	(4)
I. Dewasa			
a) Laki-Laki	343	358	363
b) Perempuan	25	26	32
c) Laki-laki + Perempuan	368	384	395
II. Anak-anak			
a) Laki-Laki	5	5	2
b) Perempuan	0	-	
c) Laki-laki + Perempuan	5	5	2
III. Jumlah Total			
a) Laki-Laki	348	363	365
b) Perempuan	25	26	32
c) Laki-laki + Perempuan	373	389	397

Sumber/Source: Polres Kabupaten Sleman/Regional Police of Sleman Regency

4.4 KEMISKINAN/ POVERTY

Tabel
Table 4.4.1

Garis Kemiskinan, Jumlah, dan Persentase Penduduk Miskin di Kabupaten Sleman, 2015–2021
Poverty Line, Number, and Percentage of Poor People in Sleman Regency, 2015–2021

Tahun Year	Garis Kemiskinan (rupiah/kapita/bulan) Poverty Line (rupiah/capita/month)	Jumlah Penduduk Miskin (ribu) Number of Poor People (thousand)	Persentase Penduduk Miskin Percentage of Poor People
(1)	(2)	(3)	(4)
2015	318 312	111,0	9,46
2016	334 406	96,63	8,21
2017	351 331	96,75	8,13
2018	370 127	92,04	7,65
2019	382 868	90,17	7,41
2020	411 610	99,78	8,12
2021	422 933	108,93	8,64

Catatan/Note:

...

Sumber/Source: .BPS, Survei Sosial Ekonomi Nasional Maret/BPS-Statistics Indonesia, March National Socioeconomic Survey

Tabel
Table 4.4.2

Indeks Kedalaman Kemiskinan dan Indeks Keparahan Kemiskinan di Kabupaten Sleman, 2015–2021
Poverty Gap Index and Poverty Severity Index in Sleman Regency, 2015–2021

Tahun Year	Indeks Kedalaman Kemiskinan Poverty Gap Index	Indeks Keparahan Kemiskinan Poverty Severity Index
(1)	(2)	(3)
2015	1,46	0,37
2016	1,36	0,34
2017	1,23	0,28
2018	0,98	0,20
2019	1,13	0,23
2020	1,37	0,33
2021	1,26	0,32

Catatan/Note:

...

Sumber/Source: .BPS, Survei Sosial Ekonomi Nasional Maret/BPS-Statistics Indonesia, March National Socioeconomic Survey

PERTANIAN, KEHUTANAN, PETERNAKAN & PERIKANAN

Agriculture, Forestry, Livestock, & Fishery



**Jumlah sapi perah di Kabupaten Sleman
tahun 2021 sebanyak 3.419 ekor
(menurun 0,6 persen dari tahun 2020)**

*Number of milk cow in Sleman Regency year 2021 were
3,419 milk cows (decrease 0.6 percent from the previous year)*



Sumber: Dinas Pertanian, Pangan, dan Perikanan Kabupaten Sleman
Source: Agriculture, Food, and Fishery Service of Sleman Regency

PENJELASAN TEKNIS

1. **Pengumpulan data Statistik Pertanian (SP)** diselenggarakan oleh Badan Pusat Statistik bekerja sama dengan Dinas Pertanian dan Peternakan.
2. **Survei Pertanian Hortikultura (SPH)** diselenggarakan oleh Badan Pusat Statistik bekerja sama dengan Direktorat Jendral Hortikultura, Kementerian Pertanian.
3. **Kuesioner yang digunakan** dalam pengumpulan data SPH mencakup: SPH-SBS digunakan untuk data tanaman sayuran dan buah - buahan semusim. SPH-BST digunakan untuk data Tanaman buah-buahan dan sayuran tahunan. SPH-TBF digunakan untuk data Tanaman biofarmaka dan SPH-TH digunakan untuk data tanaman hias.
4. **Tanaman sayuran dan buah-buahan semusim** : Tanaman sayuran semusim adalah tanaman sumber vitamin, garam mineral dan lain-lain yang dikonsumsi dari bagian tanaman yang berupa daun, bunga, buah dan umbinya, yang berumur kurang dari satu tahun. Tanaman buah - buahan semusim adalah tanaman sumber vitamin, garam mineral dan lain-lain yang dikonsumsi dari bagian tanaman yang berupa buah, berumur kurang dari satu tahun, dapat berbentuk pohon/rumpun tetapi

TECHNICAL NOTES

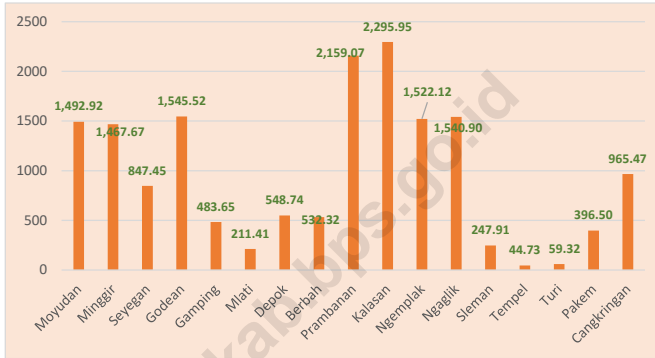
1. **The Agricultural Statistics Data Collection (SP)** was organized by the BPS Statistics Indonesia in collaboration with Agriculture and An Agency.
2. **The Agricultural Survey for Horticulture (SPH)** is carried out by the BPS-Statistics Indonesia in cooperation with the Directorate General of Horticulture, Ministry of Agriculture.
3. **The questionnaire used** in the SPH data collection includes: SPH-SBS used for data of vegetables and seasonal fruits plant. SPH-BST used for data of annual fruit and vegetables plant. SPH-TBF used for data of bioplant and SPH-TH used for data of ornamental plant.
4. **Seasonal vegetables and fruit plants:** Seasonal vegetable plants are plants as the source of vitamins, mineral salts, and others, which are consumed in the form of the plant leaves, flowers, fruits and tubers, which the age are less than one year old. b. Seasonal fruit plants are plants as a source of vitamins, mineral salts, and others, which are consumed from the parts of the plants such as fruit, aged less than one year
can be a tree/clump but it creeping, and soft trunked.

- menjalar dan berbatang lunak.
5. **Tanaman buah-buahan tahunan** adalah tanaman sumber vitamin, garam mineral dan lain-lain yang dikonsumsi dari bagian tanaman yang berupa buah dan merupakan tanaman tahunan. **Tanaman sayuran tahunan** adalah tanaman sumber vitamin, garam mineral dan lain-lain yang dikonsumsi dari bagian tanaman yang berupa daun dan atau buah yang berumur lebih dari satu tahun.
 6. **Tanaman biofarmaka** adalah tanaman yang bermanfaat untuk obat-obatan, kosmetik dan kesehatan yang dikonsumsi atau digunakan dari bagian tanaman seperti daun, batang, buah, umbi (rimpang) ataupun akar.
 7. **Tanaman hias** adalah tanaman yang mempunyai nilai keindahan baik bentuk, warna daun, tajuk maupun bunganya, sering digunakan untuk penghias. Tanaman ini pekarangan dan sebagainya
 8. **Data yang dikumpulkan** dalam SPH mencakup: data tentang luas tanam, luas panen (untuk buah – buahan tahunan adalah banyaknya tanaman yang menghasilkan), produksi, luas rusak, luas tanaman akhir dan harga jual petani.
5. **Annual fruit plants** are plants as a source of vitamins, mineral salts, and others, which are consumed from the plant parts such as fruit and are annual plants. **Annual vegetable plants** are plants as the source of vitamins, mineral salts, and others, which are consumed from the parts of the plants as the plant leaves or fruits which the age are more than one year.
 6. **Medicinal plants** are plants that are useful for pharmaceuticals, cosmetics and health that are consumed or used from plant parts such as leaves, stems, fruit, tuber (rhizome) or root.
 7. **Ornamental plants** are plants that have a value of beauty either in shape, leaf color, canopy as well as its flowers, often used for decorating the yard and so fort.
 8. **Data collected** in the Agricultural Survey for Horticulture (SPH) include: planting area, harvested area (for the annual fruit is the number of plants that produce), production, damage area, the final plant area, and the selling price of farmers .

9. **Luas panen** adalah luas tanaman sayuran, buah buahan, biofarmaka dan tanaman hias yang yang diambil hasilnya/ dipanen pada periode pelaporan.
10. **Luas panen tanaman sayuran** adalah luas tanaman yang dipanen sekaligus/habis/ dibongkar dan luas tanaman yang dipanen berkali-kali (lebih dari satu kali)/belum habis. **Tanaman yang dipanen sekaligus/habis/ dibongkar** adalah tanaman yang habis panen langsung dibongkar/ dicabut, terdiri dari bawang merah bawang putih, bawang daun, kentang, kol/kubis, kembang kol, petsai/sawi wortel, lobak dan kacang merah. **Tanaman yang dipanen berkali-kali (lebih dari satu kali)/belum habis** adalah tanaman yang dipanen lebih dari satu kali dan biasanya dibongkar apabila panen terakhir sudah tidak memadai lagi, terdiri dari: kacang panjang, cabe besar, cabe rawit, jamur, tomat, terung, buncis, ketimun, labu siam, kangkung, bayam, melon, semangka dan blewah
11. **Produksi** adalah hasil dari setiap tanaman sayuran, buah-buahan, biofarmaka dan tanaman hias yang diambil berdasarkan luas yang dipanen pada bulan/triwulan laporan.
9. **Harvested area** is the area of vegetable plants, fruits, medicinal and ornamental plants that ready for harvesting/harvested in the period of reporting'
10. **Harvested area of the vegetable plants:** crops area which harvested at once/depleted/unloaded and crops area which harvested several times (more than once) / not depleted. **The crops that harvested at once/depleted/unloaded** is the crop that after harvested is directly unloaded/ removed, consisting of scallions, garlic, onion leaf, potatoes, cabbage, cauliflower, mustard greens, carrots, radishes and red beans. **Plants that harvested manytimes (more than once)/not depleted** are plants that harvested more than once and usually unloaded when the last harvests are no longer adequate, consisting of: long beans, big chili, cayenne pepper, mushrooms, tomatoes, eggplant, green beans, cucumbers, squash, kale, spinach, melon, watermelon and cantaloupe.
11. **Production** is the yield according to the form of crops of vegetables, fruits, medicinal, and ornamental plants taken based on the harvested area during the reporting month/quarter.

Gambar 5.1
Figures

Produksi Perkebunan Tebu per Kecamatan di Kabupaten Sleman , 2021
Production Sugar Canne Plant by Subdistrict in Sleman Regency, 2021



Sumber/Source : Dinas Pertanian, Pangan, dan Perikanan Kabupaten Sleman/Agriculture, Food, and Fishery Service of Sleman Regency

5.1 HORTIKULTURA

HORTICULTURE

Tabel 5.1.1 Luas Panen Tanaman Sayuran Menurut Kecamatan dan Jenis Tanaman di Kabupaten Sleman (ha), 2020 dan 2021
Table 5.1.1 *Harvested Area of Vegetables by Subdistrict and Kind of Plant in Sleman Regency (ha), 2020 and 2021*

Kecamatan Subdistrict	Bawang Merah Shallot		Cabai Besar Chili/Big Chili	
	2020	2021	2020	2021
(1)	(2)	(3)	(4)	(5)
1. Moyudan	0	-	8	14
2. Minggir	0	-	8	5
3. Seyegan	2	1	28	31
4. Godean	2	1	4	4
5. Gamping	0	-	4	6
6. Mlati	1	-	14	19
7. Depok	0	-	3	7
8. Berbah	1	2	3	2
9. Prambanan	3	1	28	47
10. Kalasan	19	17	60	47
11. Ngemplak	4	1	52	101
12. Ngaglik	0	0	179	176
13. Sleman	3	0	97	101
14. Tempel	1	0	55	61
15. Turi	0	-	136	148
16. Pakem	2	2	160	157
17. Cangkringan	1	1	71	80
Sleman	38	26	909	1 004

Lanjutan Tabel/Continued Table 5.1.1

Kecamatan Subdistrict	Cabai Rawit Chili/Cayenne Pepper		Jamur (m ²) Mushroom (m2)	
	2020	2021	2020	2021
(1)	(6)	(7)	(8)	(9)
1. Moyudan	2	2	17 900	8 700
2. Minggir	19	21	-	-
3. Seyegan	67	63	-	-
4. Godean	8	5	-	-
5. Gamping	15	17	-	60
6. Mlati	11	13	1 900	500
7. Depok	4	6	119	31
8. Berbah	1	1	-	-
9. Prambanan	30	49	-	-
10. Kalasan	77	83	-	-
11. Ngemplak	101	179	-	-
12. Ngaglik	130	112	-	-
13. Sleman	37	52	14 000	12 000
14. Tempel	31	41	2 074	1 890
15. Turi	27	36	4 200	2 000
16. Pakem	162	200	3 200	600
17. Cangkringan	95	60	7 500	10 000
Sleman	814	939	50 893	35 781

Lanjutan Tabel/*Continued Table* 5.1.1

Kecamatan Subdistrict	Bayam Spinach		Tomat Tomato	
	2020	2021	2020	2021
(1)	(10)	(11)	(12)	(13)
1. Moyudan	-	-	-	-
2. Minggir	-	-	-	-
3. Seyegan	-	-	-	-
4. Godean	-	-	-	-
5. Gamping	33	40	-	-
6. Mlati	0	9	-	-
7. Depok	11	9	-	-
8. Berbah	0	12	-	-
9. Prambanan	28	51	-	-
10. Kalasan	15	10	12	6
11. Ngemplak	9	11	8	10
12. Ngaglik	21	24	7	3
13. Sleman	5	17	3	2
14. Tempel	1	15	3	-
15. Turi	16	16	5	2
16. Pakem	4	20	10	13
17. Cangkringan	10	23	8	3
Sleman	152	257	56	39

Lanjutan Tabel/Continued Table 5.1.1

Kecamatan Subdistrict	Petsai/Sawi Chinese Cabbage/mustard green		Kangkung Water Spinach	
	2020	2021	2020	2021
(1)	(14)	(15)	(16)	(17)
1. Moyudan	-	-	1	-
2. Minggir	-	-	-	-
3. Seyegan	-	-	-	-
4. Godean	-	-	-	-
5. Gamping	15	30	34	40
6. Mlati	-	-	1	-
7. Depok	10	11	14	12
8. Berbah	-	-	0	12
9. Prambanan	16	13	29	48
10. Kalasan	29	21	17	14
11. Ngemplak	14	17	9	11
12. Ngaglik	24	32	21	29
13. Sleman	3	15	5	17
14. Tempel	-	-	1	19
15. Turi	5	-	16	16
16. Pakem	4	21	4	20
17. Cangkringan	13	25	10	14
Sleman	133	185	160	252

Catatan/Note: ...

Sumber/Source: BPS, Statistik Pertanian Hortikultura SPH-SBS/BPS-Statistics Indonesia, Agricultural Statistic for Horticulture SPH-SBS

Tabel
Table 5.1.2

Produksi Tanaman Sayuran Menurut Kecamatan dan Jenis Tanaman di Kabupaten Sleman (kuintal), 2020 dan 2021
Production of Vegetables by Subdistrict and Kind of Plant in Sleman Regency (quintal), 2020 and 2021

Kecamatan Subdistrict	Bawang Merah Shallot		Cabai Besar Chili/Big Chili	
	2020	2021	2020	2021
(1)	(2)	(3)	(4)	(5)
1. Moyudan	8	-	909	1 070
2. Minggir	7	-	617	530
3. Seyegan	96	45	1 832	1 747
4. Godean	118	104	416	205
5. Gamping	-	-	447	355
6. Mlati	60	-	1 348	1 163
7. Depok	7	-	435	499
8. Berbah	8	180	325	315
9. Prambanan	151	45	2 660	2 280
10. Kalasan	1 647	1 503	3 717	2 126
11. Ngemplak	304	117	3 584	4 519
12. Ngaglik	6	18	11 632	8 200
13. Sleman	171	18	5 582	4 709
14. Tempel	30	8	4 418	3 430
15. Turi	-	-	11 048	5 958
16. Pakem	177	168	9 025	5 941
17. Cangkringan	47	63	5 147	4 138
Sleman	2 837	2 269	63 142	47 184

Lanjutan Tabel/Continued Table 5.1.2

Kecamatan Subdistrict	Cabai Rawit Chili/Cayenne Pepper		Jamur (kg) Mushroom (kg)	
	2020	2021	2020	2021
(1)	(6)	(7)	(8)	(9)
1. Moyudan	348	265	58 550	1 145
2. Minggir	1 915	1 164	-	-
3. Seyegan	4 548	3 409	-	-
4. Godean	633	494	-	-
5. Gamping	1 149	1 076	-	8
6. Mlati	998	1 323	13 800	80
7. Depok	362	599	1 404	5
8. Berbah	160	140	-	-
9. Prambanan	2 888	3 098	-	-
10. Kalasan	5 736	3 566	-	-
11. Ngemplak	8 813	9 861	-	-
12. Ngaglik	7 623	5 847	-	-
13. Sleman	3 080	3 044	31 000	2 200
14. Tempel	2 996	2 356	3 240	262
15. Turi	3 298	1 549	11 100	180
16. Pakem	9 631	10 036	5 600	80
17. Cangkringan	5 246	4 297	50 100	1 425
Sleman	59 424	52 119	174 794	5 385

Lanjutan Tabel/*Continued Table* 5.1.2

Kecamatan Subdistrict	Bayam Spinach		Tomat Tomato	
	2020	2021	2020	2021
(1)	(10)	(11)	(12)	(13)
1. Moyudan	-	-	-	-
2. Minggir	-	-	-	-
3. Seyegan	-	-	-	-
4. Godean	-	-	-	-
5. Gamping	1 425	1 640	-	-
6. Mlati	15	360	-	-
7. Depok	530	324	-	-
8. Berbah	9	502	-	-
9. Prambanan	1 150	2 040	-	-
10. Kalasan	675	400	958	330
11. Ngemplak	440	495	1 080	910
12. Ngaglik	1 090	1 050	1 637	540
13. Sleman	230	680	505	180
14. Tempel	50	600	360	-
15. Turi	710	480	508	160
16. Pakem	170	540	2 621	1 440
17. Cangkringan	385	1 035	1 110	230
Sleman	6 879	10 146	8 779	3 790

Lanjutan Tabel/Continued Table 5.1.2

Kecamatan Subdistrict	Petsai/Sawi Chinese Cabbage/mustard green		Kangkung Water Spinach	
	2020	2021	2020	2021
(1)	(14)	(15)	(16)	(17)
1. Moyudan	-	-	90	-
2. Minggir	-	-	-	-
3. Seyegan	-	-	-	-
4. Godean	-	-	-	-
5. Gamping	1 500	2 412	3 165	3 680
6. Mlati	-	-	45	-
7. Depok	1 315	1 030	1 377	840
8. Berbah	-	-	4	840
9. Prambanan	1 725	1 260	2 945	3 600
10. Kalasan	2 873	1 872	1 876	1 030
11. Ngemplak	1 450	1 710	980	840
12. Ngaglik	2 554	3 520	2 350	2 590
13. Sleman	360	2 250	450	1 800
14. Tempel	-	-	95	1 160
15. Turi	605	-	1 430	1 490
16. Pakem	360	1 890	335	1 765
17. Cangkringan	1 397	1 020	1 006	840
Sleman	14 139	16 964	16 148	20 475

Catatan/Note: ...

Sumber/Source: BPS, Statistik Pertanian Hortikultura SPH-SBS/BPS-Statistics Indonesia, Agricultural Statistic for Horticulture SPH-SBS

Tabel
Table 5.1.3**Luas Panen Tanaman Sayuran dan Buah-buahan Semusim Menurut Jenis Tanaman di Kabupaten Sleman (ha), 2018–2021**
Harvested Area of Seasonal Vegetables and Fruits by Kind of Plant in Sleman Regency (ha), 2018–2021

Jenis Tanaman <i>Kind of Plants</i>	2018	2019	2020	2021
(1)	(2)	(3)	(4)	(5)
Bawang Daun/ <i>Wlech Onion</i>	17	14	15	13
Bawang Merah/ <i>Shallot</i>	29	34	38	26
Bayam/ <i>Spinach</i>	130	114	152	257
Buncis/ <i>Green Bean</i>	57	47	42	20
Cabai Besar/ <i>Chili (Capsicum Annum)</i>	827	823	909	1 004
Cabai Rawit/ <i>Chili (Capsicum Frutescens)</i>	737	668	814	939
Jamur/ <i>Mushroom (m²)</i>	48 124	58 161	50 893	35 781
Kacang Panjang/ <i>Yarldlong Bean</i>	157	128	108	40
Kangkung/ <i>Kangkong</i>	132	117	160	252
Kembang Kol/ <i>Cauliflower</i>	21	11	13	13
Ketimun/ <i>Cucumber</i>	57	52	59	61
Labu Siam/ <i>Chayote</i>	19	7	5	6
Petsai/ <i>Chinese Cabbage</i>	133	122	133	185
Terung/ <i>Eggplant</i>	81	80	71	50
Tomat/ <i>Tomato</i>	67	72	56	39
Melon/ <i>Melon</i>	46	28	27	22
Semangka/ <i>Watermelon</i>	22	22	24	15

Catatan/Note: ...

Sumber/Source: BPS, Statistik Pertanian Hortikultura SPH-SBS/BPS-Statistics Indonesia, *Agricultural Statistic for Horticulture SPH-SBS*

Tabel 5.1.4 **Produksi Tanaman Sayuran dan Buah-buahan Semusim Menurut Jenis Tanaman di Kabupaten Sleman (kuintal), 2018–2021**
Production of Seasonal Vegetables and Fruits by Kind of Plant in Sleman Regency (quintal), 2018–2021

Jenis Tanaman <i>Kind of Plants</i>	2018	2019	2020	2021
(1)	(2)	(3)	(4)	(5)
Bawang Daun/ <i>Wlech Onion</i>	168,8	142,8	1 437	900
Bawang Merah/ <i>Shallot</i>	293,8	254,1	2 837	2 269
Bayam/ <i>Spinach</i>	865,6	597,5	6 879	10 146
Buncis/ <i>Green Bean</i>	776,5	649,0	5 752	1 503
Cabai Besar/ <i>Chili (Capsicum Annum)</i>	7 170,6	6 506,2	63 142	47 184
Cabai Rawit/ <i>Chili (Capsicum Frutescens)</i>	6 674,7	5 633,4	59 424	52 119
Jamur/ <i>Mushroom (kg)</i>	35 381,9	29 109,5	174 794	5 385
Kacang Panjang/ <i>Yarldlong Bean</i>	1 381,3	1 450,8	12 018	3 229
Kangkung/ <i>Kangkong</i>	1 425,5	1 412,7	16 148	20 475
Kembang Kol/ <i>Cauliflower</i>	271	134,3	1 377	1 190
Ketimun/ <i>Cucumber</i>	1 039,3	930,2	12 853	8 008
Labu Siam/ <i>Chayote</i>	476	179,6	1 005	180
Petsai/ <i>Chinese Cabbage</i>	1 474	1 390,2	14 139	16 964
Terung/ <i>Eggplant</i>	672,5	1 323,2	10 030	6 163
Tomat/ <i>Tomato</i>	665,4	1 157,4	8 779	3 790
Melon/ <i>Melon</i>	1 101,8	497,9	4 774	3 320
Semangka/ <i>Watermelon</i>	434,0	520,2	4 995	2 270

Catatan/Note: ...

Sumber/Source: BPS, Statistik Pertanian Hortikultura SPH-SBS/BPS-Statistics Indonesia, Agricultural Statistic for Horticulture SPH-SBS

Tabel
Table 5.1.5**Luas Panen Tanaman Biofarmaka Menurut Kecamatan dan Jenis Tanaman di Kabupaten Sleman (m²), 2020 dan 2021**
Harvested Area of Medicinal Plants by Subdistrict and Kind of Plant in Sleman Regency (m²), 2020 and 2021

Kecamatan Subdistrict	Jahe Ginger		Laos/Lengkuas Galanga	
	2020	2021	2020	2021
(1)	(2)	(3)	(4)	(5)
1. Moyudan	3 450	2 950	300	300
2. Minggir	1 111	644	2 177	1 065
3. Seyegan	593	570	33	4
4. Godean	598	581	377	501
5. Gamping	5 360	2 960	1 000	1 000
6. Mlati	602	1 124	258	216
7. Depok	136	336	127	224
8. Berbah	1 037	1 950	350	1 210
9. Prambanan	95 994	204 608	7 383	14 166
10. Kalasan	6 200	8 560	850	1 900
11. Ngemplak	5 760	10 360	1 000	1 000
12. Ngaglik	-	-	-	-
13. Sleman	1 015	2 330	598	1 196
14. Tempel	-	-	-	-
15. Turi	4 066	8 215	1 025	2 086
16. Pakem	350	851	-	-
17. Cangkringan	3 066	4 198	1 025	2 050
Sleman	129 338	250 237	16 503	26 918

Lanjutan Tabel/Continued Table 5.1.5

Kecamatan Subdistrict	Kencur East Indian Galangal		Kunyit Turmeric	
	2020	2021	2020	2021
(1)	(8)	(9)	(10)	(11)
1. Moyudan	-	-	1 100	900
2. Minggir	-	-	-	-
3. Seyegan	111	110	81	130
4. Godean	756	-	-	-
5. Gamping	1 500	1 000	1 250	1 200
6. Mlati	-	-	1	2
7. Depok	121	172	145	330
8. Berbah	409	878	197	478
9. Prambanan	4 078	9 206	6 740	16 180
10. Kalasan	620	1 100	1 150	1 550
11. Ngemplak	900	1 814	1 000	2 172
12. Ngaglik	-	-	-	-
13. Sleman	17	34	879	1 836
14. Tempel	-	-	-	-
15. Turi	508	1 016	1 017	2 043
16. Pakem	-	-	89	231
17. Cangkringan	408	816	1 043	1 052
Sleman	9 428	16 146	14 692	28 104

Catatan/Note: ...

Sumber/Source: BPS, Statistik Pertanian Hortikultura SPH-TBF/BPS-Statistics Indonesia, Agricultural Statistic for Horticulture SPH-TBF

Tabel
Table 5.1.6**Produksi Tanaman Biofarmaka Menurut Kecamatan dan Jenis Tanaman di Kabupaten Sleman (kg), 2020 and 2021**
Production of Medicinal Plants by Subdistrict and Kind of Plant in Sleman Regency (kg), 2020 and 2021

Kecamatan Subdistrict	Jahe Ginger		Laos/Lengkuas Galanga	
	2020	2021	2020	2021
(1)	(2)	(3)	(4)	(5)
1. Moyudan	10 900	5 900	600	1 341
2. Minggir	5 802	1 944	7 323	2 631
3. Seyegan	2 111	1 790	57	10
4. Godean	3 204	2 067	1 433	1 238
5. Gamping	17 603	7 163	1 820	2 470
6. Mlati	2 452	2 720	703	534
7. Depok	314	814	163	554
8. Berbah	3 621	4 719	714	2 988
9. Prambanan	398 115	495 152	30 539	34 990
10. Kalasan	22 920	20 716	4 018	4 894
11. Ngemplak	21 523	25 072	3 340	2 470
12. Ngaglik	-	-	-	-
13. Sleman	3 275	5 638	1 972	2 954
14. Tempel	-	-	-	-
15. Turi	17 570	19 881	3 882	5 152
16. Pakem	1 380	2 060	-	-
17. Cangkringan	11 392	10 160	4 895	5 114
Sleman	522 182	605 796	61 459	67 340

Lanjutan Tabel/Continued Table 5.1.6

Kecamatan Subdistrict	Kencur East Indian Galangal		Kunyit Turmeric	
	2020	2021	2020	2021
(1)	(8)	(9)	(10)	(11)
1. Moyudan	-	-	3 000	2 400
2. Minggir	-	-	-	-
3. Seyegan	524	234	291	444
4. Godean	5 717	-	-	-
5. Gamping	4 920	2 120	4 158	4 104
6. Mlati	-	-	4	6
7. Depok	279	364	373	746
8. Berbah	2 682	1 862	940	1 635
9. Prambanan	28 299	19 516	32 765	55 336
10. Kalasan	4 333	2 332	4 004	5 302
11. Ngemplak	6 230	3 846	5 703	7 428
12. Ngaglik	-	-	-	-
13. Sleman	141	72	5 211	6 280
14. Tempel	-	-	-	-
15. Turi	4 216	2 154	6 188	6 987
16. Pakem	-	-	513	790
17. Cangkringan	3 121	1 730	6 248	3 565
Sleman	60 462	34 230	69 398	95 023

Catatan/Note: ...

Sumber/Source: BPS, Statistik Pertanian Hortikultura SPH-TBF/BPS-Statistics Indonesia, Agricultural Statistic for Horticulture SPH-TBF

Tabel
Table 5.1.7**Luas Panen Tanaman Biofarmaka Menurut Jenis Tanaman
di Kabupaten Sleman (m²), 2018–2021**
**Harvested Area of Medicinal Plants by Kind of Plant in
Sleman Regency (m²), 2018–2021**

Jenis Tanaman Kind of Plants	2018	2019	2020	2021
(1)	(2)	(3)	(4)	(5)
Dlingo/Dringo	5 667	3 623	222	-
Jahe	573 693	120 807	129 338	250 237
Kapulaga	3 082	2 297	538	1 966
Keji Beling	31 030	26 607	264	-
Kencur	25 571	10 775	9 428	16 146
Kunyit	33 650	13 757	14 692	28 104
Laos/Lengkuas	31 075	21 605	16 503	26 918
Lempuyang	14 550	10 249	6 735	11 317
Lidah Buaya	132 415	126 443	756	56 282
Mahkota Dewa*)	11 200	6 153	491	408
Mengkudu/Pace*)	8 507	5 750	1 165	1 175
Sambiloto	15 802	11 901	234	-
Temuireng	11 338	8 876	4 957	8 082
Temukunci	7 719	6 184	750	125
Temulawak	19 799	15 717	9 385	13 906

Catatan/Note: *satuan ; pohon/tree

Sumber/Source: BPS, Statistik Pertanian Hortikultura SPH-TBF/BPS-Statistics Indonesia, Agricultural Statistic for Horticulture SPH-TBF

Tabel 5.1.8 **Produksi Tanaman Biofarmaka Menurut Jenis Tanaman di Kabupaten Sleman (kg), 2018–2021**
Production of Medicinal Plants by Kind of Plant in Sleman Regency (kg), 2018–2021

Jenis Tanaman Kind of Plants	2018	2019	2020	2021
(1)	(2)	(3)	(4)	(5)
Dlingo/Dringo	19 383	6 704	422	-
Jahe	1 556 081	636 931	522 182	605 796
Kapulaga	12 337	7 478	1 643	6 724
Keji Beling	80 517	11 083	596	-
Kencur	103 005	67 912	60 462	34 230
Kunyit	113 879	64 028	69 398	95 023
Laos/Lengkuas	128 211	76 204	61 459	67 340
Lempuyang	69 913	64 160	48 288	16 068
Lidah Buaya	447 522	252 509	630	107 642
Mahkota Dewa*)	319 524	91 010	23 452	5 712
Mengkudu/Pace*)	40 723	15 662	5 866	4 374
Sambiloto	35 903	3 827	504	-
Temuireng	42 417	28 166	20 781	4 697
Temukunci	29 156	11 003	2 390	50
Temulawak	82 593	73 087	52 390	28 264

Catatan/Note: *satuan ; pohon/tree

Sumber/Source: BPS, Statistik Pertanian Hortikultura SPH-TBF/BPS-Statistics Indonesia, Agricultural Statistic for Horticulture SPH-TBF

Tabel
Table 5.1.9**Luas Panen Tanaman Hias Menurut Kecamatan dan Jenis Tanaman di Kabupaten Sleman (m²), 2019 and 2020**
Harvested Area of Ornamental Plants by Subdistrict and Kind of Plant in Sleman Regency (m²), 2019 and 2020

Kecamatan Subdistrict	Anggrek/ <i>Orchid</i>		Krisan/ <i>Chrysantemum</i>	
	2020	2021	2020	2021
(1)	(2)	(3)	(4)	(5)
1. Moyudan	-	-	-	-
2. Minggir	-	-	-	-
3. Seyegan	20	-	-	-
4. Godean	1 000	-	-	-
5. Gamping	500	-	-	-
6. Mlati	1 386	-	-	-
7. Depok	156	-	-	-
8. Berbah	409	-	-	-
9. Prambanan	65	-	-	-
10. Kalasan	814	-	-	-
11. Ngemplak	1 844	-	3 000	4 000
12. Ngaglik	960	-	-	-
13. Sleman	621	-	-	-
14. Tempel	346	-	-	-
15. Turi	670	-	-	-
16. Pakem	4 155	-	35 554	50 400
17. Cangkringan	867	-	8 768	8 768
Sleman	13 813	-	47 322	63 168

Lanjutan Tabel/Continued Table 5.1.9

Kecamatan Subdistrict	Mawar/Rose		Sedap Malam/Tuberose	
	2020	2021	2020	2021
(1)	(6)	(7)	(8)	(9)
1. Moyudan	-	-	-	-
2. Minggir	-	-	-	-
3. Seyegan	4	-	-	-
4. Godean	-	-	-	-
5. Gamping	-	-	-	-
6. Mlati	-	-	-	-
7. Depok	-	-	-	-
8. Berbah	-	-	-	-
9. Prambanan	15	8	-	-
10. Kalasan	-	-	-	-
11. Ngemplak	652	400	504	652
12. Ngaglik	-	-	-	-
13. Sleman	43	-	-	-
14. Tempel	-	-	-	-
15. Turi	-	-	-	-
16. Pakem	60	21	-	-
17. Cangkringan	3 960	900	1 924	924
Sleman	4 734		2 428	1 576

Catatan/Note: ...

Sumber/Source: BPS, Statistik Pertanian Hortikultura SPH-TH/BPS-Statistics Indonesia, Agricultural Statistik for Horticulture SPH-TH

Tabel
Table 5.1.10**Produksi Tanaman Hias Menurut Kecamatan dan Jenis
Tanaman di Kabupaten Sleman (tangkai), 2019 and 2020**
**Production of Ornamental Plants by Subdistrict and Kind of
Plant in Sleman Regency (stalks), 2019 and 2020**

Kecamatan Subdistrict	Anggrek/ <i>Orchid</i>		Krisan/ <i>Chrysantemum</i>	
	2020	2021	2020	2021
(1)	(2)	(3)	(4)	(5)
1. Moyudan	-	-	-	-
2. Minggir	-	-	-	-
3. Seyegan	38	-	-	-
4. Godean	3 000	-	-	-
5. Gamping	850	-	-	-
6. Mlati	8 016	-	-	-
7. Depok	493	-	-	-
8. Berbah	1 258	-	-	-
9. Prambanan	222	-	-	-
10. Kalasan	1 976	-	-	-
11. Ngemplak	5 327	-	35 000	68 000
12. Ngaglik	2 651	-	-	-
13. Sleman	1 642	-	-	-
14. Tempel	842	-	-	-
15. Turi	1 748	-	-	-
16. Pakem	12 550	-	1 324 244	1 056 800
17. Cangkringan	1 900	-	144 656	149 056
Sleman	42 513	-	1 503 900	1 273 856

Lanjutan Tabel/Continued Table 5.1.10

Kecamatan Subdistrict	Mawar/Rose		Sedap Malam/Tuberose	
	2020	2021	2020	2021
(1)	(6)	(7)	(8)	(9)
1. Moyudan	-	-	-	-
2. Minggir	-	-	-	-
3. Seyegan	4	-	-	-
4. Godean	-	-	-	-
5. Gamping	-	-	-	-
6. Mlati	-	-	-	-
7. Depok	-	-	-	-
8. Berbah	-	-	-	-
9. Prambanan	28	8	-	-
10. Kalasan	-	-	-	-
11. Ngemplak	1 152	1 600	904	1 956
12. Ngaglik	-	-	-	-
13. Sleman	43	-	-	-
14. Tempel	-	-	-	-
15. Turi	-	-	-	-
16. Pakem	140	105	-	-
17. Cangkringan	3 960	3 220	1 924	924
Sleman	5 327	4 933	2 828	2 880

Catatan/Note: ...

Sumber/Source: BPS, Statistik Pertanian Hortikultura SPH-TH/BPS-Statistics Indonesia, Agricultural Statistik for Horticulture SPH-TH

Tabel
Table 5.1.11**Luas Panen Tanaman Hias Menurut Jenis Tanaman di
Kabupaten Sleman (m²), 2018–2021**
**Harvested Area of Ornamental Plants by Kind of Plant in
Sleman Regency (m²), 2018–2021**

Jenis Tanaman Kind of Plants	2018	2019	2020	2021
(1)	(2)	(3)	(4)	(5)
Krisan	6 118	24 300	47 322	63 168
Adenium (Kamboja Jepang)	12 273	11 897	10 172	-
Anggrek	6 150	10 154	13 813	-
Melati	201	4 549	4 511	3 743
Aglaonema	9 548	9 091	10 975	9 084
Sansevieria (Pedang-Pedangan)	9 363	9 053	9 860	14 062
Palem*)	7 903	6 836	6 229	6 400
Anthurium Bunga	824	5 837	8 022	12 108
<i>Anthurium Daun</i>	7 038	6 404	6 676	-
Euphorbia	5 280	5 675	5 109	-
Heliconia (Pisang-Pisangan)	298	6 279	6 286	6 816
Phylodendron	3 947	3 131	5 047	6 249
Diffenbachia	2 924	3 219	3 272	-
Ixora (Soka)	4 181	4 342	4 488	5 482
Gladiol	387	4 340	4 412	-

Catatan/Note: *)satuan ; pohon/tree

Sumber/Source: BPS, Statistik Pertanian Hortikultura SPH-TH/BPS-Statistics Indonesia, *Agricultural Statistik for Horticulture SPH-TH*

Tabel
Table 5.1.12

**Produksi Tanaman Hias Menurut Jenis Tanaman di
Kabupaten Sleman (tangkai), 2018–2021**
*Production of Ornamental Plants by Kind of Plant n Sleman
Regency (stalks), 2018–2021*

Jenis Tanaman <i>Kind of Plants</i>	2018	2019	2020	2021
(1)	(2)	(3)	(4)	(5)
Krisan	513 912	1 016 694	1 503 900	1 273 856
Adenium (Kamboja Jepang) *	80 978	57 622	41 219	-
Anggrek	20 911	39 074	42 513	-
Melati (kg)	17 627	16 957	17 339	6 409
Aglaonema *	56 209	43 251	52 534	17 962
Sansevieria/Pedang-Pedangan (rumpun)	21 368	20 457	32 371	28 076
Palem*)	30 426	24 309	23 535	10 389
Anthurium Bunga	3 431	8 661	21 590	21 462
<i>Anthurium Daun</i> *	16 526	14 954	24 159	-
Euphorbia *	12 411	12 937	9 063	-
Heliconia (Pisang-Pisangan)	584	13 474	14 561	13 632
Phylodendron *	8 007	6 373	14 550	10 492
Diffenbachia *	11 699	12 151	12 407	-
Ixora (Soka) *	8 398	8 886	9 548	10 964
Gladiol	768	13 560	15 155	-

Catatan/Note: *satuan ; pohon/tree

Sumber/Source: BPS, Statistik Pertanian Hortikultura SPH-TH/BPS-Statistics Indonesia, *Agricultural Statistik for Horticulture SPH-TH*

Tabel
Table 5.1.13**Produksi Buah-buahan Menurut Kecamatan dan Jenis
Tanaman di Kabupaten Sleman (kuintal), 2020 and 2021**
*Production of Fruits by Subdistrict and Kind of Plant in
Sleman Regency (kuintal), 2020 and 2021*

Kecamatan Subdistrict	Mangga/Mango		Durian/Durian	
	2020	2021	2020	2021
(1)	(2)	(3)	(4)	(5)
1. Moyudan	27 165	7 734	622	632
2. Minggir	27 187	17 788	3 178	3 178
3. Seyegan	598	293	202	202
4. Godean	1 005	792	278	325
5. Gamping	6 316	5 606	17 165	17 165
6. Mlati	740	601	156	156
7. Depok	2 100	1 290	-	-
8. Berbah	3 125	2 707	110	110
9. Prambanan	1 766	442	-	-
10. Kalasan	4 418	770	-	194
11. Ngemplak	2 133	1 121	13	13
12. Ngaglik	90	49	112	112
13. Sleman	282	761	-	-
14. Tempel	112	56	-	-
15. Turi	80	42	6 783	7 014
16. Pakem	300	187	480	480
17. Cangkringan	93	174	383	383
Sleman	77 510	40 411	29 482	29 963

Lanjutan Tabel/*Continued Table* 5.1.13

Kecamatan <i>Subdistrict</i>	Jeruk Siam/ <i>Orange</i>		Pisang/ <i>Banana</i>	
	2020	2021	2020	2021
(1)	(6)	(7)	(8)	(9)
1. Moyudan	2 735	2 732	3 739	3 424
2. Minggir	37	17	3 992	2 175
3. Seyegan	37	38	919	994
4. Godean	216	85	747	652
5. Gamping	692	692	4 928	4 468
6. Mlati	63	63	2 844	2 522
7. Depok	-	-	252	250
8. Berbah	-	-	950	614
9. Prambanan	33	39	1 907	1 485
10. Kalasan	-	0	14 744	5 309
11. Ngemplak	114	83	3 283	3 687
12. Ngaglik	48	56	614	571
13. Sleman	944	1 136	534	390
14. Tempel	284	284	447	449
15. Turi	104	104	664	646
16. Pakem	1 220	1 215	1 756	1 586
17. Cangkringan	648	698	2 582	3 209
Sleman	7 175	7 243	44 902	32 431

Lanjutan Tabel/*Continued Table* 5.1.13

Kecamatan <i>Subdistrict</i>	Pepaya/Papaya		Salak/Salacca	
	2020	2021	2020	2021
(1)	(10)	(11)	(12)	(13)
1. Moyudan	3 300	3 220	-	-
2. Minggir	899	681	-	-
3. Seyegan	1 071	1 021	-	-
4. Godean	134	150	-	-
5. Gamping	1 866	1 419	401	-
6. Mlati	1 064	847	-	-
7. Depok	231	217	-	-
8. Berbah	584	251	-	-
9. Prambanan	317	317	-	-
10. Kalasan	1 444	609	-	-
11. Ngemplak	5 586	2 069	44	37
12. Ngaglik	1 193	1 245	513	221
13. Sleman	275	777	571	726
14. Tempel	246	238	140 845	139 703
15. Turi	105	101	381 213	384 141
16. Pakem	707	733	6 589	22 014
17. Cangkringan	765	1 282	1 645	2 350
Sleman	19 787	15 176	531 821	549 192

Catatan/Note: ...

Sumber/Source: BPS, Statistik Pertanian Hortikultura SPH-BST/BPS-Statistics Indonesia, Agricultural Statistic for Horticulture SPH-BST

Tabel 5.1.14 **Produksi Buah–Buahan dan Sayuran Tahunan Menurut Jenis Tanaman di Kabupaten Sleman (ton), 2018–2021**
Production of Annual Fruits and Vegetables by Kind of Plant in Sleman Regency (ton), 2018–2021

Jenis Tanaman Kind of Plants	2018	2019	2020	2021
(1)	(2)	(3)	(4)	(5)
Buah–Buahan/ Fruits:				
Alpukat/ Avocado	14 865	5 268	8 630	84 241
Anggur/ Grape	7	14	14	-
Apel/ Apple	-	-	-	-
Belimbing/ Star Fruit	1 125	862	574	689
Duku/Langsat/Kokosan/ Duku	6 219	9 686	16 657	16 596
Durian/ Durian	18 138	11 613	29 482	29 963
Jambu Air/ Water Apple	14 093	14 684	27 877	18 112
Jambu Biji/ Guava	2 239	3 884	1 210	1 758
Jeruk Besar/ Pomelo	684	1 010	1 009	1 001
Jeruk Siam/Kepro/ Orange/ Tangerine	4 025	7 199	7 175	7 243
Mangga/ Mango	105 139	92 618	77 510	40 411
Manggis/ Mangosteen	4 068	7 323	7 210	3 198
Markisa/Konyal/ Passion fruit	663	607	768	-
Nangka/Cempedak/ Jackfruit	31 283	24 156	33 168	26 855
Nenas/ Pineapple	1 586	1 928	1 923	1 154
Pepaya/ Papaya	19 695	20 649	19 787	15 176
Pisang/ Banana	45 276	46 945	44 902	32 431
Rambutan/ Rambutan	39 143	16 392	21 625	19 998
Salak/ Snakefruit	882 964	391 929	531 821	549 192
Sawo/ Sapodilla/Sawo	11 631	5 527	4 735	2 892
Sirsak/ Soursop	3 082	2 473	2 820	2 459
Sukun/ Breadfruit	17 585	11 413	21 916	18 290
Sayuran/Vegetables				
Petai/ Twisted Cluster Bean	3 231	4 199	4 995	3 557
Melinjo/ Gnetum/Melinjo	25 209	35 413	41 668	16 654
Jengkol/ Jengkol	1 137	1 743	1 711	476

Catatan/Note: ...

Sumber/Source: BPS, Statistik Pertanian Hortikultura SPH-BST/BPS-Statistics Indonesia, Agricultural Statistic for Horticulture SPH-BST

5.2 PERKEBUNAN

ESTATE CROPS

Tabel 5.2.1 Luas Areal Tanaman Perkebunan Menurut Kecamatan dan Jenis Tanaman di Kabupaten Sleman (ha), 2020 dan 2021
Table 5.2.1 Planted Area of Estate Crops by Subdistrict and Type of Crops in Sleman Regency (ha), 2020 and 2021

Kecamatan Subdistrict	Kelapa Sawit/Oil Palm		Kelapa/Coconut	
	2020	2021	2020	2021
(1)	(2)	(3)	(4)	(5)
1. Moyudan	-	-	620,60	588,35
2. Minggir	-	-	431,60	391,6
3. Seyegan	-	-	481,50	440,04
4. Godean	-	-	440,50	429,95
5. Gamping	-	-	295,30	263
6. Mlati	-	-	312,80	303,45
7. Depok	-	-	59,00	54,4
8. Berbah	-	-	1,80	0,8
9. Prambanan	-	-	144,04	119,7
10. Kalasan	-	-	191,50	187,5
11. Ngemplak	-	-	195,40	139,2
12. Ngaglik	-	-	346,00	323
13. Sleman	-	-	386,50	358,35
14. Tempel	-	-	263,90	249,88
15. Turi	-	-	260,25	210,37
16. Pakem	-	-	241,55	205,1
17. Cangkringan	-	-	261,23	150,57
Sleman	-	-	4 933,47	4 415,26

Lanjutan Tabel/Continued Table 5.2.1

Kecamatan Subdistrict	Karet/Rubber		Kopi/Coffee	
	2020	2021	2020	2021
(1)	(6)	(7)	(8)	(9)
1. Moyudan	-	-	-	-
2. Minggir	-	-	-	-
3. Seyegan	-	-	0,10	0,10
4. Godean	-	-	0,30	0,30
5. Gamping	-	-	0,16	0,16
6. Mlati	-	-	-	-
7. Depok	-	-	0,15	0,15
8. Berbah	-	-	-	-
9. Prambanan	-	-	0,50	0,25
10. Kalasan	-	-	0,50	0,50
11. Ngemplak	-	-	0,85	0,85
12. Ngaglik	-	-	-	-
13. Sleman	-	-	4,25	3,15
14. Tempel	-	-	0,66	0,63
15. Turi	-	-	40,93	16,40
16. Pakem	-	-	28,00	25,00
17. Cangkringan	-	-	178,15	110,15
Sleman	-	-	254,55	157,64

Lanjutan Tabel/Continued Table 5.2.1

Kecamatan Subdistrict	Kakao/Cocoa		Tebu/Sugar cane	
	2020	2021	2020	2021
(1)	(10)	(11)	(12)	(13)
1. Moyudan	7,90	7,90	98,16	98,16
2. Minggir	1,03	1,03	96,50	96,50
3. Seyegan	2,20	2,20	55,72	55,72
4. Godean	0,25	0,25	100,30	68,30
5. Gamping	0,20	0,20	31,80	15,80
6. Mlati	0,10	0,10	13,90	13,90
7. Depok	0,40	0,40	36,08	36,08
8. Berbah	-	-	35,00	35,00
9. Prambanan	18,53	16,53	141,96	141,96
10. Kalasan	3,00	1,00	150,96	67,96
11. Ngemplak	5,00	4,00	100,08	62,08
12. Ngaglik	-	-	132,20	96,20
13. Sleman	-	-	16,30	8,15
14. Tempel	-	-	3,00	1,50
15. Turi	4,50	3,00	3,90	3,65
16. Pakem	13,00	13,00	25,90	5,90
17. Cangkringan	26,44	26,44	63,48	50,48
Sleman	82,55	76,05	1 105,24	857,34

Lanjutan Tabel/Continued Table 5.2.1

Kecamatan Subdistrict	Teh/Tea		Tembakau/Tobacco	
	2020	2021	2020	2021
(1)	(14)	(15)	(16)	(17)
1. Moyudan	-	-	-	-
2. Minggir	-	-	-	-
3. Seyegan	-	-	59,90	43,00
4. Godean	-	-	-	-
5. Gamping	-	-	-	-
6. Mlati	-	-	5,00	5,00
7. Depok	-	-	-	-
8. Berbah	-	-	-	-
9. Prambanan	-	-	57,60	52,00
10. Kalasan	-	-	121,30	69,00
11. Ngemplak	-	-	72,00	51,00
12. Ngaglik	-	-	99,60	79,00
13. Sleman	-	-	88,00	61,00
14. Tempel	-	-	113,90	76,00
15. Turi	-	-	-	-
16. Pakem	-	-	-	-
17. Cangkringan	-	-	19,00	15,00
Sleman	-	-	636,30	451,00

Catatan/Note: *revisi data tahun 2019

Sumber/Source: Dinas Pertanian, Pangan, dan Perikanan Kabupaten Sleman/Agriculture, Food, and Fishery Service of Sleman Regency

Tabel
Table 5.2.2**Produksi Perkebunan Menurut Kecamatan dan Jenis Tanaman di Kabupaten Sleman (ton), 2020 dan 2021**
Production of Estate by Subdistrict and Type of Crops in Sleman Regency (ton), 2020 and 2021

Kecamatan Subdistrict	Kelapa Sawit/Oil Palm		Kelapa/Coconut	
	2020	2021	2020	2021
(1)	(2)	(3)	(4)	(5)
1. Moyudan	-	-	786,82	786,09
2. Minggir	-	-	559,98	558,48
3. Seyegan	-	-	600,13	600,13
4. Godean	-	-	609,93	607,48
5. Gamping	-	-	363,98	356,36
6. Mlati	-	-	424,89	424,67
7. Depok	-	-	81,59	81,18
8. Berbah	-	-	1,65	1,60
9. Prambanan	-	-	187,65	184,99
10. Kalasan	-	-	249,52	249,24
11. Ngemplak	-	-	234,23	227,26
12. Ngaglik	-	-	417,32	414,82
13. Sleman	-	-	512,23	508,74
14. Tempel	-	-	354,87	353,13
15. Turi	-	-	305,99	300,52
16. Pakem	-	-	306,99	302,48
17. Cangkringan	-	-	266,40	252,68
Sleman	-	-	6 264,17	6 209,84

Lanjutan Tabel/*Continued Table* 5.2.2

Kecamatan Subdistrict	Karet/Rubber		Kopi/Coffee	
	2020	2021	2020	2021
(1)	(6)	(7)	(8)	(9)
1. Moyudan	-	-	-	-
2. Minggir	-	-	-	-
3. Seyegan	-	-	0,04	0,04
4. Godean	-	-	0,12	0,12
5. Gamping	-	-	0,07	0,07
6. Mlati	-	-	-	-
7. Depok	-	-	0,06	0,06
8. Berbah	-	-	-	-
9. Prambanan	-	-	0,18	0,18
10. Kalasan	-	-	0,21	0,21
11. Ngemplak	-	-	0,42	0,42
12. Ngaglik	-	-	-	-
13. Sleman	-	-	1,47	1,47
14. Tempel	-	-	0,26	0,26
15. Turi	-	-	11,66	10,78
16. Pakem	-	-	10,93	10,63
17. Cangkringan	-	-	50,01	52,13
Sleman	-	-	75,43	76,37

Lanjutan Tabel/*Continued Table* 5.2.2

Kecamatan Subdistrict	Kakao/Cocoa		Tebu/Sugar cane	
	2020	2021	2020	2021
(1)	(10)	(11)	(12)	(13)
1. Moyudan	0,92	0,92	5 806,75	1 492,92
2. Minggir	0,21	0,21	5 708,55	1 467,67
3. Seyegan	0,34	0,35	3 329,60	847,45
4. Godean	0,04	0,04	5 953,41	1 545,52
5. Gamping	0,03	0,03	504,22	483,65
6. Mlati	0,01	0,01	220,40	211,41
7. Depok	0,06	0,06	572,08	548,74
8. Berbah	-	-	554,96	532,32
9. Prambanan	2,41	2,47	2 250,92	2 159,07
10. Kalasan	0,44	0,45	2 393,62	2 295,95
11. Ngemplak	0,75	0,73	1 586,87	1 522,12
12. Ngaglik	-	-	1 864,10	1 540,90
13. Sleman	-	-	258,45	247,91
14. Tempel	-	-	46,67	44,73
15. Turi	0,63	0,68	61,84	59,32
16. Pakem	1,95	1,95	1 534,73	396,50
17. Cangkringan	3,71	3,71	1 006,54	965,47
Sleman	11,50	11,61	33 653,72	16 361,62

Lanjutan Tabel/*Continued Table 5.2.2*

Kecamatan Subdistrict	Teh/Tea		Tembakau/Tobacco	
	2020	2021	2020	2021
(1)	(14)	(15)	(16)	(17)
1. Moyudan	-	-	-	-
2. Minggir	-	-	-	-
3. Seyegan	-	-	28,66	28,66
4. Godean	-	-	-	-
5. Gamping	-	-	-	-
6. Mlati	-	-	3,33	3,33
7. Depok	-	-	-	-
8. Berbah	-	-	-	-
9. Prambanan	-	-	34,66	34,66
10. Kalasan	-	-	46,00	46,00
11. Ngemplak	-	-	33,98	33,98
12. Ngaglik	-	-	52,66	52,66
13. Sleman	-	-	40,66	40,66
14. Tempel	-	-	50,66	50,66
15. Turi	-	-	-	-
16. Pakem	-	-	-	-
17. Cangkringan	-	-	10,67	10,44
Sleman	-	-	301,29	301,07

Catatan/Note: *revisi data tahun 2019, tahun 2020 adalah angka sementara

Sumber/Source: Dinas Pertanian, Pangan, dan Perikanan Kabupaten Sleman/*Agriculture, Food, and Fishery Service of Sleman Regency*

5.3 PETERNAKAN DAN PERIKANAN/ *LIVESTOCK AND FISHERY*

Tabel 5.3.1 **Banyaknya Ternak Besar menurut Jenisnya per Kecamatan, 2020 dan 2021**
Table 5.3.1 **Number of Livestock by Kind by Subdistrict , 2020 & 2021**

Kecamatan Subdistrict	Sapi/ Cow		Sapi Perah/ Milk Cow	
	2020	2021	2020	2021
(1)	(2)	(3)	(4)	(5)
1. Moyudan	723	679	-	-
2. Minggir	471	461	-	-
3. Seyegan	1 707	1 699	-	-
4. Godean	693	566	5	5
5. Gamping	788	681	-	-
6. Mlati	1 604	1 538	-	-
7. Depok	311	210	36	63
8. Berbah	2 771	2 543	24	24
9. Prambanan	8 285	8 159	-	-
10. Kalasan	2 449	2 521	3	-
11. Ngemplak	2 469	2 640	3	3
12. Ngaglik	2 316	2 420	8	8
13. Sleman	1 834	1 560	13	11
14. Tempel	2 005	1 879	53	34
15. Turi	733	790	63	65
16. Pakem	1 297	1 120	667	657
17. Cangkringan	3 143	3 159	2 564	2 549
Sleman	33 599	32 625	3 439	3 419

Lanjutan Tabel/Continued Table 5.3.1

Kecamatan Subdistrict	Kuda/ Horse		Kerbau/ Buffalo	
	2020	2021	2020	2021
(1)	(14)	(15)	(16)	(17)
1. Moyudan	-	-	10	10
2. Minggir	-	-	9	9
3. Seyegan	17	16	32	28
4. Godean	34	34	40	34
5. Gamping	26	21	6	5
6. Mlati	16	16	5	5
7. Depok	27	28	2	2
8. Berbah	5	5	13	13
9. Prambanan	5	4	2	7
10. Kalasan	4	5	7	2
11. Ngemplak	8	7	24	24
12. Ngaglik	16	15	3	2
13. Sleman	16	21	4	4
14. Tempel	1	2	14	6
15. Turi	5	5	22	22
16. Pakem	8	8	13	13
17. Cangkringan	-	-	3	3
Sleman	188	187	209	189

Catatan/Note: ...

Sumber/Source: Dinas Pertanian, Pangan, dan Perikanan Kabupaten Sleman/Agriculture, Food, and Fishery Service of Sleman Regency

Tabel 5.3.2 Kegiatan Inseminasi Buatan per Kecamatan, 2021
Table Artificial Insemination by District, 2021

Kecamatan Subdistrict	Frekuensi Frequency
(1)	(2)
1. Moyudan	30
2. Minggir	71
3. Seyegan	802
4. Godean	148
5. Gamping	179
6. Mlati	1 316
7. Depok	110
8. Berbah	1 325
9. Prambanan	8 207
10. Kalasan	1 424
11. Ngemplak	1 233
12. Ngaglik	1 284
13. Sleman	1 148
14. Tempel	1 056
15. Turi	438
16. Pakem	792
17. Cangkringan	4 107
Sleman	23 670

Catatan/Note: ...

Sumber/Source: Dinas Pertanian, Pangan, dan Perikanan Kabupaten Sleman/Agriculture, Food, and Fishery Service of Sleman Regency

Tabel
Table 5.3.3

Luas Perairan dan Produksi Ikan Budidaya di Kolam per Kecamatan di Kabupaten Sleman, 2020 dan 2021
Total Area of Fishpond, Production and Average Production of Fish by Subdistrict in Sleman Regency, 2020 & 2021

Kecamatan Subdistrict	2020		2021	
	Luas Perairan/ Total Area of Fishpond(Ha)	Produksi/ Production (Kw)	Luas Perairan/ Total Area of Fishpond(Ha)	Produksi/ Production (Kw)
(1)	(14)	(15)	(16)	(17)
1. Moyudan	119,87	55 897,80	119,87	57 550,64
2. Minggir	93,32	35 504,50	93,32	44 803,75
3. Seyegan	118,38	46 536,10	118,38	56 835,28
4. Godean	75,41	25 587,00	75,41	36 205,00
5. Gamping	37,64	13 578,00	37,64	18 071,29
6. Mlati	103,91	38 649,00	103,91	49 888,10
7. Depok	67,06	33 835,00	67,06	32 196,10
8. Berbah	68,19	33 884,00	68,19	32 738,62
9. Prambanan	19,69	7 551,00	19,69	9 453,34
10. Kalasan	108,61	53 144,30	108,61	52 144,62
11. Ngemplak	136,53	126 965,00	136,53	65 549,25
12. Ngaglik	14,00	3 973,50	14,00	6 721,52
13. Sleman	14,03	4 540,00	14,03	6 735,93
14. Tempel	32,24	9 361,00	32,24	15 478,71
15. Turi	46,68	17 032,00	46,68	22 411,48
16. Pakem	22,69	9 192,50	22,69	10 893,67
17. Cangkringan	56,06	25 318,70	56,06	26 914,90
Sleman	1 134,31	540 549,40	1,134, 31	544 592, 20

Catatan/Note: ...

Sumber/Source: Dinas Pertanian, Pangan, dan Perikanan Kabupaten Sleman/Agriculture, Food, and Fishery Service of Sleman Regency

Tabel
Table 5.3.4**Luas Perairan dan Produksi Ikan Budidaya Mina Padi per Kecamatan di Kabupaten Sleman, 2020 dan 2021**
Total Area of Fishpond, Production and Average Production of Fish by Subdistrict in Sleman Regency, 2020 & 2021

Kecamatan Subdistrict	2020		2021	
	Luas Perairan/ Total Area of Fishpond(Ha)	Produksi/ Production (Kw)	Luas Perairan/ Total Area of Fishpond(Ha)	Produksi/ Production (Kw)
(1)	(14)	(15)	(16)	(17)
1. Moyudan	10	496,60	10,00	254,52
2. Minggir	7	316,30	7,00	178,16
3. Seyegan	6	213,00	6,00	152,71
4. Godean	1,5	75,00	1,50	38,18
5. Gamping	3	164,40	3,00	76,36
6. Mlati	2	71,00	2,00	50,90
7. Depok	1	51,10	1,00	25,45
8. Berbah	2	108,00	2,00	50,90
9. Prambanan	0	0,00	0,00	0,00
10. Kalasan	0	0,00	0,00	0,00
11. Ngemplak	3	135,00	3,00	76,36
12. Ngaglik	4	157,40	4,00	101,81
13. Sleman	0	0,00	0,00	0,00
14. Tempel	0	0,00	0,00	0,00
15. Turi	3	138,20	3,00	76,36
16. Pakem	14	826,00	14,00	356,33
17. Cangkringan	3	132,15	3,00	76,36
Sleman	59,5	2 884,15	59,50	1,514,40

Catatan/Note: ...

Sumber/Source: Dinas Pertanian, Pangan, dan Perikanan Kabupaten Sleman/Agriculture, Food, and Fishery Service of Sleman Regency

Tabel
Table 5.3.5

Luas Perairan dan Produksi Ikan dari Perairan Umum per Kecamatan di Kabupaten Sleman, 2020 & 2021
Total Area of Fishpond and Production of Fish by Subdistrict in Sleman Regency, 2020 & 2021

Kecamatan Subdistrict	2020		2021	
	Luas Perairan/ Total Area of Fishpond(Ha)	Produksi/ Production (Kw)	Luas Perairan/ Total Area of Fishpond(Ha)	Produksi/ Production (Kw)
(1)	(14)	(15)	(16)	(17)
1. Moyudan	23,40	45,40	23,40	70,91
2. Minggir	16,50	118,30	16,50	50,00
3. Seyegan	18,40	136,50	18,40	55,75
4. Godean	14,40	0,00	14,40	43,63
5. Gamping	11,20	0,00	11,20	33,94
6. Mlati	19,00	0,00	19,00	57,57
7. Depok	9,70	63,60	9,70	29,39
8. Berbah	20,00	9,00	20,00	60,60
9. Prambanan	9,70	72,40	9,70	29,39
10. Kalasan	34,00	109,65	34,00	103,02
11. Ngemplak	44,60	27,50	44,60	135,14
12. Ngaglik	14,90	128,00	14,90	45,15
13. Sleman	9,70	9,50	9,70	29,39
14. Tempel	9,90	208,50	9,90	30,00
15. Turi	17,20	0,00	17,20	52,12
16. Pakem	11,50	0,00	11,50	34,85
17. Cangkringan	27,90	0,00	27,90	84,54
Sleman	312,00	928,35	312,00	945,39

Catatan/Note: ...

Sumber/Source: Dinas Pertanian, Pangan, dan Perikanan Kabupaten Sleman/Agriculture, Food, and Fishery Service of Sleman Regency

Tabel
Table 5.3.6**Jumlah Unit dan Produksi Ikan Budidaya Karamba per Kecamatan di Kabupaten Sleman, 2021**
Total Unit and Production of Fish with Karamba by Subdistrict in Sleman Regency, 2021

Kecamatan Subdistrict	2021	
	Jumlah Karamba/ Total of Karamba (Unit)	Produksi/ Production (Kw)
(1)	(14)	(15)
1. Moyudan	0	0,00
2. Minggir	0	0,00
3. Seyegan	0	0,00
4. Godean	0	0,00
5. Gamping	3	6,02
6. Mlati	46	92,37
7. Depok	25	50,20
8. Berbah	0	0,00
9. Prambanan	0	0,00
10. Kalasan	0	0,00
11. Ngemplak	0	0,00
12. Ngaglik	0	0,00
13. Sleman	0	0,00
14. Tempel	0	0,00
15. Turi	0	0,00
16. Pakem	0	0,00
17. Cangkringan	0	0,00
Sleman	74	148,60

Catatan/Note: ...

Sumber/Source: Dinas Pertanian, Pangan, dan Perikanan Kabupaten Sleman/Agriculture, Food, and Fishery Service of Sleman Regency


INDUSTRI & ENERGI

Industry & Energy



6

Jumlah Pelanggan dan Air yang Disalurkan di Kabupaten Sleman 2021

 *Number of Customer's Connections and Distributed Water in Sleman Regency 2021*

JUMLAH SAMBUNGAN
PELANGGAN PDAM
Number of Connections

41.174



7.020.830^m
JUMLAH AIR YANG
DISALURKAN
Number of Distributed Water



PENJELASAN TEKNIS

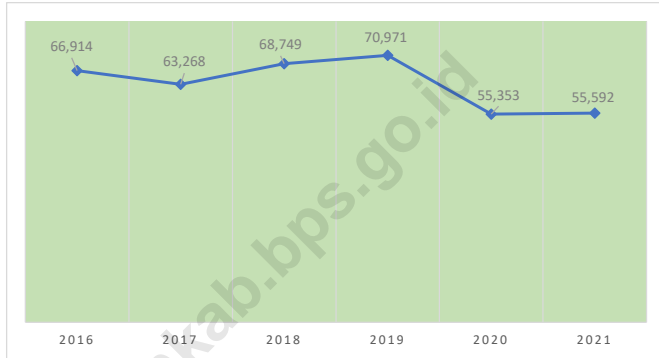
1. **Perusahaan Listrik Negara (PLN)** adalah Perusahaan Umum Milik Negara yang mempunyai aktivitas kegiatan pembangkitan, transmisi, dan distribusi tenaga listrik.
2. **Perusahaan Air Bersih** adalah perusahaan yang mempunyai aktivitas dalam penampungan, penjernihan, dan penyaluran air baku atau air bersih dari terminal air melalui saluran air, pipa atau mobil tangki (dalam satu pengelolaan administrasi dengan kegiatan ekonomi) kepada rumah tangga, perusahaan industri, atau pengguna komersial lainnya.
3. **Jumlah listrik/gas/air bersih** yang terjual adalah banyaknya listrik/gas/air bersih yang disalurkan kepada para pelanggan.

TECHNICAL NOTES

1. **State Electricity Company (PLN)** is a State-owned Public Company that has the activity of generation, transmission, and distribution of Electricity.
2. **The Clean Water Companies** is a companies that have activities in the reservoir, purification, and distribution of the raw water or clean water from water terminal through the conduit, pipe or tank car (within one administrative management of economic activity) to households, industries, or other commercial users.
3. **The amount of Electricity/gas/clean water sold** is the number of Electricity/gas /clean water distributed to customers.

Gambar 6.1
Figures

Banyaknya Tenaga Kerja Sektor Industri Kecil dan Industri Besar-Menengah di Kabupaten Sleman, 2016-2021
Number of Small and large-Medium Manufacturing Employment in Sleman Regency, 2016-2021



Sumber/Source: Dinas Perindustrian dan Perdagangan Kabupaten Sleman/Industry and Trade Services of Sleman Regency

Tabel
Table 6.1**Banyaknya Perusahaan Industri Kecil dan Industri Besar-
Menengah per Kecamatan di Kabupaten Sleman, 2019-
2021**
**Number of Small and large-Medium Manufacturing by
Subdistrict in Sleman Regency, 2019-2021**

Kecamatan Subdistrict	2019		2020		2021	
	IK	IBM	IK	IBM	IK	IBM
(1)	(2)	(3)	(4)	(5)	(6)	(7)
1 Moyudan	2 110	0	1 232	0	1 195	-
2 Minggir	1 767	0	1 309	0	794	-
3 Seyegan	1 816	5	974	5	841	5
4 Godean	1 985	4	1 286	4	1 107	5
5 Gamping	842	22	502	22	740	23
6 Mlati	1 119	34	669	34	513	34
7 Depok	767	34	496	34	327	35
8 Berbah	459	7	314	7	570	7
9 Prambanan	328	6	228	6	239	6
10 Kalasan	759	32	524	34	626	34
11 Ngemplak	642	8	440	8	608	8
12 Ngaglik	855	20	596	19	547	19
13 Sleman	765	24	533	22	842	22
14 Tempel	1 245	3	1 058	3	732	3
15 Turi	562	1	386	1	681	1
16 Pakem	402	7	278	8	606	8
17 Cangkringan	475	1	328	2	265	2
Sleman	16 898	208	11 153	209	11 233	212

Catatan/Note: IK : Industri Kecil/Small Manufacturing (aset < Rp. 200 juta per tahun)

IBM : Industri Besar-Menengah/Large-Medium Manufacturing (aset > dari Rp. 200 juta per tahun)

Sumber/Source: Dinas Perindustrian dan Perdagangan Kabupaten Sleman/Industry and Trade Services of Sleman Regency

Tabel 6.2
Table**Banyaknya Tenaga Kerja Sektor Industri Kecil dan Industri Besar-Menengah per Kecamatan di Kabupaten Sleman, 2019-2021**
Number of Small and large-Medium Manufacturing Employment by Subdistrict in Sleman Regency, 2019-2021

Kecamatan Subdistrict	2019	2020	2021
(1)	(2)	(3)	(4)
1 Moyudan	6 341	4 945	2 926
2 Minggir	3 888	3 033	1 862
3 Seyegan	5 420	4 228	4 494
4 Godean	5 374	4 192	4 480
5 Gamping	5 312	4 143	4 690
6 Mlati	5 422	4 229	4 082
7 Depok	5 425	4 227	4 137
8 Berbah	3 571	2 785	2 884
9 Prambanan	1 075	839	1 311
10 Kalasan	5 378	4 195	4 755
11 Ngemplak	1 989	1 551	1 938
12 Ngaglik	5 152	4 019	3 698
13 Sleman	8 680	6 770	6 485
14 Tempel	4 580	3 572	3 190
15 Turi	1 196	933	1 590
16 Pakem	1 405	1 096	2 393
17 Cangkringan	763	595	677
Sleman	70 971	55 352	55 592

Catatan/Note: ...

Sumber/Source: Dinas Perindustrian dan Perdagangan Kabupaten Sleman/Industry and Trade Services of Sleman Regency

Tabel
Table 6.3**Jumlah Pelanggan Listrik menurut Jenis Pelanggan dan Unit Pelayanan di Kabupaten Sleman, 2020**
Number of Customers by Kind of Customers and Service Unit in Sleman Regency, 2020

Jenis Pelanggan <i>Kind of Customers</i>	Unit Pelayanan <i>Service Unit</i>		Jumlah <i>Total</i>
	Kalasan	Sleman	
(1)	(2)	(3)	(4)
Rumah Tangga <i>Household</i>	121 992	166 558	28 850
Usaha <i>Business</i>	5 371	6 201	11 572
Industri <i>Industrial</i>	110	96	206
Umum <i>General</i>	3 948	4 195	8 143
Jumlah/Total 2020	131 421	177 050	308 471
Jumlah/Total 2019	125 422	168 680	29 4102

Catatan/Note: ...

Sumber/Source: PT. PLN/National of Electricity Company

Tabel
Table 6.4**Jumlah Daya Listrik Terpasang dan Terjual Pada Unit
Pelayanan Listrik di Kabupaten Sleman, 2021**
**Total Electricity Installed and Sold at the Electric Service
Unit in Sleman Regency, 2021**

Daya Listrik Electrical Power	Unit Pelayanan Service Unit		Jumlah Total
	Kalasan	Sleman	
(1)	(2)	(3)	(4)
Daya Terpasang/ Installed Electricity Power (KW)	202 170 335	324 308 956	526 479 291
Produksi Listrik/Electricity power (KW)	296 819 971	512 962 530	809 782 501
Listrik Terjual/Electricity Sold	287 012 008	468 831 067	755 843 076
Dipakai Sendiri/ Own Used (KWh)	681 706	954 404	1 636 110
Susut/Hilang/ Shrinked/Lost (KWh)	13 471 959	53 155 869	66 627 828

Catatan/Note: ...

Sumber/Source: PT. PLN/National of Electricity Company

Tabel
Table 6.5**Jumlah Pelanggan dan Air yang Disalurkan menurut
Kecamatan di Kabupaten Sleman, 2021**
**Number of Customers and Distributed Water by Subdistrict
in Sleman Regency, 2021**

Jenis Langganan Type of Customers	Jumlah Sambungan Number of Connection	Terjual Sold (m³)	Rata-rata per Bulan Average of Months (m³)
(1)	(2)	(3)	(4)
Sosial Umum	83	19 686	22
Sosial Khusus	403	102 729	22
Rumah Tangga A1/A1 Household	936	114 369	14
Rumah Tangga A2/A2 Household	37 045	5 874 618	14
Rumah Tangga A3/A3 Household	249	40 030	14
Rumah Tangga B/B Household	1 898	328 338	15
Instansi/Agency	241	137 299	51
Niaga Kecil/Small Trade	227	313 059	325
Niaga Besar/Big Trade	92	90 702	40
Industri/Industry	-	-	-
Jumlah/Total 2021	41 174	7 020 830	15
2020	39 731	7 040 719	16

Catatan/Note: ...

Sumber/Source: Perusahaan Daerah Air Minum Kabupaten Sleman/Sanitary Water Region Corporation of Sleman Regency

Tabel
Table 6.6**Jumlah Sambungan Air Minum menurut Kecamatan di
Kabupaten Sleman, 2021**
**Number of Drinking Water Connections by District in
Sleman Regency, 2021**

Kecamatan Subdistrict	Sosial Khusus	Hidran Umum	Rumah Tangga A1	Rumah Tangga A2	Rumah Tangga A3	Rumah Tangga B	
(1)	(2)	(3)	(4)	(5)	(6)	(7)	
1 Moyudan	16	6	49	1 883	-	15	
2 Minggir	34	5	51	2 447	-	11	
3 Seyegan	5	-	33	323	-	-	
4 Godean	17	9	36	2 539	-	159	
5 Gamping	43	11	86	4 605	68	101	
6 Mlati	44	8	61	4 163	21	89	
7 Depok	54	-	54	4 775	14	913	
8 Berbah	3	-	81	295	-	8	
9 Prambanan	36	1	34	1 566	-	27	
10 Kalasan	24	10	83	2 881	-	68	
11 Ngemplak	25	9	109	1 785	27	246	
12 Ngaglik	74	12	64	6 404	98	205	
13 Sleman	17	5	57	1 939	21	47	
14 Tempel	2	4	23	577	-	-	
15 Turi	1	0	7	237	-	-	
16 Pakem	4	3	67	551	-	9	
17 Cangkringan	3	-	-	75	-	-	
Sleman	2021	402	83	895	37 045	249	1 898
	2020	386	81	934	35 698	250	1 821

Lanjutan Tabel/*Continued Table 6.6*

Kecamatan Subdistrict	Instansi	Niaga Kecil	Niaga Besar	Industri Kecil	Industri Besar
(1)	(8)	(9)	(1-)	(11)	(12)
1. Moyudan	9	3	-	-	-
2. Minggir	12	2	-	-	-
3. Seyegan	-	-	-	-	-
4. Godean	18	7	2	-	-
5. Gamping	21	26	3	-	-
6. Mlati	2-	25	9	-	-
7. Depok	28	116	65	-	-
8. Berbah	1	1	-	-	-
9. Prambanan	7	-	1	-	-
1-. Kalasan	7	1-	2	-	-
11. Ngemplak	21	2	1	-	-
12. Ngaglik	13	23	7	-	-
13. Sleman	63	9	1	-	-
14. Tempel	5	-	-	-	-
15. Turi	-	-	-	-	-
16. Pakem	15	3	1	-	-
17. Cangkringan	1	-	-	-	-
Sleman	2021	241	227	92	-
	2020	230	206	83	-

Catatan/Note: ...

Sumber/Source: Perusahaan Daerah Air Minum Kabupaten Sleman/*Sanitary Water Region Corporation of Sleman Regency*

Tabel
Table 6.7**Air Disalurkan menurut Unit Pelayanan PDAM Sleman di Kabupaten Sleman, 2021**
Number of Distributed Water by Service Unit in Sleman Regency, 2021

Unit Pelayanan Service Unit	Air Disalurkan Distributed Water	Nilai Value
(1)	(2)	(3)
Sleman	1 167 573	6 342 962 500
Tridadi	184 959	1 085 052 350
Mlati	169 177	883 991 600
Nogotirto	240 068	1 454 821 850
Sidomoyo	238 911	1 382 008 500
Gamping	633 299	3 141 831 200
Godean	449 796	2 349 555 200
Tambakrejo	463 064	2 289 918 100
Pakem/Turi	152 928	918 830 200
Ngaglik	232 116	1 429 574 500
Ngemplak	555 129	2 916 618 650
Bimomartani	139 231	689 277 750
Minomartani	392 153	2 003 690 300
Condongcatur	306 140	1 757 520 250
Depok	933 875	7 302 194 800
Kalasan	512 248	2 850 072 700
Prambanan	250 163	1 329 191 700
Jumlah/Total	2021	40 127 112 150
	2020	38 108 744 050

Catatan/Note: ...

Sumber/Source: Perusahaan Daerah Air Minum Kabupaten Sleman/Sanitary Water Region Corporation of Sleman Regency

PARIWISATA
Tourism



7

Banyaknya Pengunjung Wisata Kabupaten Sleman 2021

WISATAWAN ASING 5.162

WISATAWAN DOMESTIK 1.723.256

TOTAL WISATAWAN 1.728.418



PENJELASAN TEKNIS

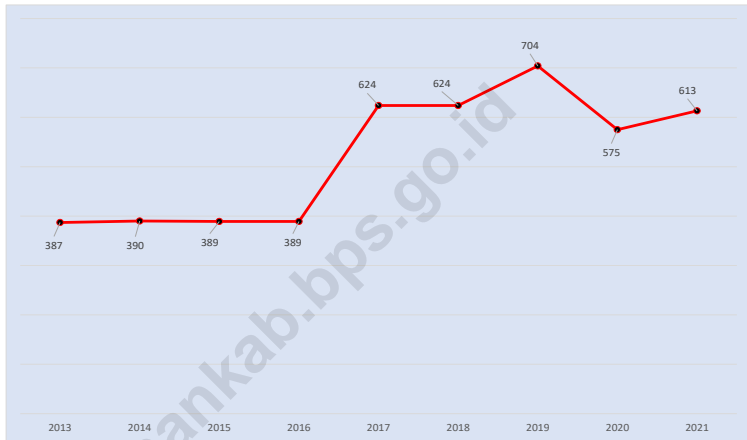
1. Konsep dan definisi pariwisata mengikuti rekomendasi World Tourism Organization (WTO) dan International Union of Office Travel Organization (IUOTO).
2. Akomodasi ialah suatu usaha yang menggunakan suatu bangunan atau sebagian bangunan yang disediakan secara khusus, dan setiap orang dapat menginap, makan serta memperoleh pelayanan dan fasilitas lainnya dengan pembayaran. Akomodasi dibedakan antara hotel dan akomodasi lainnya. Ciri khusus dari hotel adalah mempunyai restoran yang berada di bawah manajemen hotel tersebut.
3. Hotel berbintang yaitu hotel yang telah memenuhi persyaratan yang telah ditentukan seperti persyaratan fisik, bentuk pelayanan yang diberikan, kualifikasi tenaga kerja, jumlah kamar dan lainnya. Hotel tidak berbintang yaitu hotel yang tidak memenuhi persyaratan yang telah ditentukan.
4. Tingkat penghunian kamar hotel adalah persentase banyaknya malam kamar yang dihuni terhadap banyaknya malam kamar yang tersedia.

TECHNICAL NOTES

1. *The concept and definition of tourism refers to the recommendations of the World Tourism Organization (WTO) and International Union of Office Travel Organization (IUOTO).*
2. *An accommodation is an establishment using a building or part of a building, prepared commercially for any person to stay, eat and obtain service as well as other facilities. Accommodation is segregated into hotel and other accommodations. The special characteristic of hotel is having a restaurant under hotel management.*
3. *A star hotel is an accommodation which meets specified standards regarding physical requirements, services provided, manpower qualifications, number of room available, etc. A non-classified hotel is an accommodation which has not met the requirements previously mentioned.*
4. *Room occupancy rate is the number of room-nights occupied divided by the number of room-nights available, multiplied by 100 percent*

Gambar 7.1
Figures

Banyaknya Hotel Bintang dan Non Bintang di Kabupaten Sleman, 2013-2021
Number of Classified Hotel and Non Classified Hotel in Sleman Regency, 2013-2021



Sumber/Source: hasil updating jasa pariwisata 2020 BPS Kabupaten Sleman/ BPS- Statistics of Sleman Regency

7.1 PARIWISATA/ TOURISM

Tabel 7.1.1 Jumlah Rumah Makan/Restoran yang memiliki Ijin (TDUP) Menurut Kecamatan di Kabupaten Sleman, 2018–2021
Number of Restaurants with License by Subdistrict in Sleman Regency, 2018–2021

Kecamatan Subdistrict	2018	2019	2020	2021
(1)	(2)	(3)	(4)	(5)
1. Moyudan	-	-	-	1
2. Minggir	-	-	-	3
3. Seyegan	-	-	-	1
4. Godean	-	-	-	7
5. Gamping	1	1	-	2
6. Mlati	8	5	-	11
7. Depok	28	7	4	40
8. Berbah	-	-	-	2
9. Prambanan	-	-	1	2
10. Kalasan	-	-	-	4
11. Ngemplak	-	-	-	6
12. Ngaglik	1	1	1	20
13. Sleman	-	-	-	4
14. Tempel	-	-	-	-
15. Turi	-	-	-	2
16. Pakem	1	-	1	1
17. Cangkringan	-	-	-	2
Sleman	39	14	7	108

Sumber/Source: Badan Penanaman Modal dan Perizinan Terpadu Kabupaten Sleman/Agency for Investments and Unified Licensing of Sleman Regency

Tabel
Table 7.1.2**Banyaknya Pengunjung Wisata menurut Jenis Pengunjung, 2021**
Number of Visitors, 2021

Kecamatan Subdistrict	Pengunjung/Visitors		
	Asing Foreign	Domestik Domestic	Jumlah Total
(1)	(2)	(3)	(4)
1. Moyudan	-	134 507	134 507
2. Minggir	-	2 745	2 745
3. Seyegan	-	856	856
4. Godean	-	478	478
5. Gamping	-	2 355	2 355
6. Mlati	-	24 656	24 656
7. Depok	4	18 592	18 596
8. Berbah	-	35 640	35 640
9. Prambanan	400	486 292	486 692
10. Kalasan	-	51 021	51 021
11. Ngemplak	-	8 490	8 490
12. Ngaglik	1 757	97 466	99 223
13. Sleman	4	57 449	57 453
14. Tempel	-	44 673	44 673
15. Turi	20	10 201	10 221
16. Pakem	102	305 240	305 342
17. Cangkringan	2 875	442 595	445 470
JUMLAH 2021	5 162	1 723 256	1 728 418
JUMLAH 2020	24 044	4 226 075	4 250 119

Sumber/Source: Dinas Pariwisata Kabupaten Sleman/Department of Tourism of Sleman Regency

7.2 HOTEL

Tabel
Table 7.2.1

Banyaknya Hotel/Penginapan Lainnya, Kamar, dan Tempat Tidur, 2013-2021
Number of Hotel/Others Homestay, Rooms, and Beds, 2013-2021

Tahun District	Hotel/Penginapan Lainnya Hotel/Others Homestay	Kamar Rooms	Tempat Tidur Beds
(1)	(2)	(3)	(4)
2013	387	5 663	8 181
2014	390	7 252	10 695
2015	389	7 519	10 895
2016	389	7 519	10 895
2017	624	11 775	21 142
2018	624	11 775	21 142
2019	704	13 659	25 010
2020	575	12 096	20 012
2021	613	12 613	19 579

Sumber/Source: hasil updating jasa pariwisata 2020 BPS Kabupaten Sleman/ BPS- Statistics of Sleman Regency

Tabel
Table 7.2.2**Banyaknya Hotel Bintang dan Non Bintang dirinci menurut Kecamatan, 2021**
Number of Classified Hotel and Non Classified Hotel by District, 2021

Kecamatan Subdistrict	Non BintangNon Classified Hotel	Hotel/Hotel					Jumlah Total
		Bintang/Classified Hotel					
(1)	(2)	1	2	3	4	5	(9)
(1)	(2)	(3)	(4)	(5)	(7)	(8)	(9)
1. Moyudan	2	-	-	-	-	-	2
2. Minggir	2	-	-	-	-	-	2
3. Seyegan	1	-	-	-	-	-	1
4. Godean	1	-	-	-	-	-	1
5. Gamping	16	1	-	1	1	-	19
6. Mlati	24	-	-	1	4	-	29
7. Depok	98	4	6	16	12	6	142
8. Berbah	5	-	-	-	-	-	5
9. Prambanan	1	-	-	1	-	-	2
10. Kalasan	29	-	-	1	-	-	30
11. Ngemplak	7	-	-	-	-	-	7
12. Ngaglik	39	-	1	-	2	1	43
13. Sleman	10	-	-	2	-	-	12
14. Tempel	1	-	-	-	-	-	1
15. Turi	1	-	-	-	-	-	1
16. Pakem	273	-	-	-	1	-	274
17. Cangkringan	41	-	-	-	1	-	42
Sleman	551	5	7	22	21	7	613

Sumber/Source: hasil updating jasa pariwisata 2020 BPS Kabupaten Sleman/ BPS- Statistics of Sleman Regency

TRANSPORTASI & KOMUNIKASI

Transportation & Communication



8

Jumlah Kendaraan Bermotor Kategori Mobil Penumpang

Number of Motoried Vehicles by Type of Passenger Cars

7.006 MINI BUS

7,006 Mini Bus

Jumlah Kendaraan Bermotor Kategori Mobil Penumpang

Number of Motoried Vehicles by Type of Passenger Cars

563 SEDAN

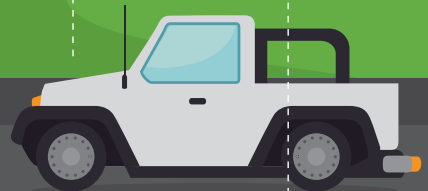
563 Mini Bus

Jumlah Kendaraan Bermotor Kategori Mobil Penumpang

Number of Motoried Vehicles by Type of Passenger Cars

753 JEEP

753 Jeep



PENJELASAN TEKNIS

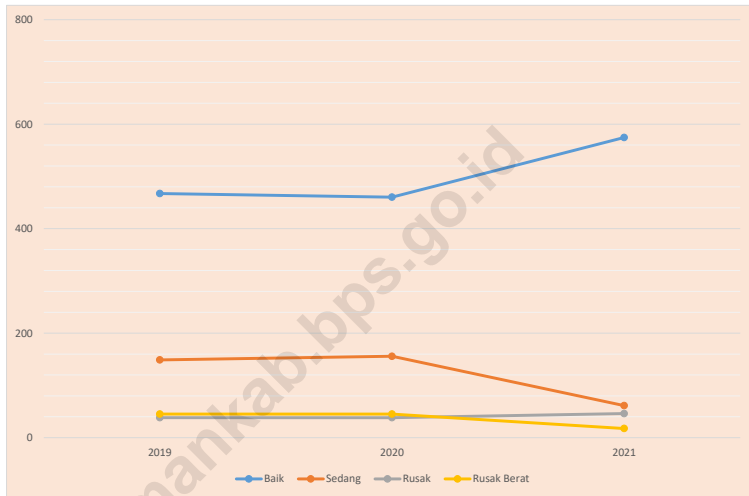
1. **Kendaraan bermotor** adalah setiap kendaraan yang digerakkan oleh peralatan teknik yang ada pada kendaraan tersebut, biasanya digunakan untuk angkutan orang atau barang di atas jalan raya selain kendaraan yang berjalan di atas rel. Kendaraan bermotor yang dicatat adalah semua jenis kendaraan kecuali kendaraan bermotor TNI/Polri dan Korps Diplomatik.
2. **Mobil penumpang** adalah setiap kendaraan bermotor yang dilengkapi dengan tempat duduk untuk sebanyak banyaknya delapan orang, tidak termasuk tempat duduk untuk pengemudi, baik dilengkapi atau tidak dilengkapi bagasi.
3. **Mobil bis** adalah setiap kendaraan bermotor yang dilengkapi dengan tempat duduk untuk lebih dari delapan orang, tidak termasuk tempat duduk untuk pengemudi, baik dilengkapi atau tidak dilengkapi bagasi.
4. **Mobil truk** adalah setiap kendaraan bermotor yang digunakan untuk angkutan barang, selain mobil penumpang, mobil bis dan kendaraan bermotor roda dua.
5. **Data panjang jalan** bersumber dari Dinas Pekerjaan Umum dan Perumahan Rakyat Kabupaten/ Kota, diolah dari daftarPJ-II/5.

TECHNICAL NOTES

1. **Motor vehicles** are any vehicle that is driven by the existing technical equipment on the vehicle, normally used to transport people or goods on the road other than vehicle that runs on the rails. Motor vehicles recorded are all types of vehicle except motor vehicles owned by TNI/police and the Diplomatic Corps
2. **Passenger auto mobile** is any motorized vehicle equipped with seating for as many as eight people, not including seat for the driver, either equipped or not equipped with luggage.
3. **Bus** is any motor vehicles equipped with seating for more than eight people, not including seat for the driver, either equipped or not equipped with luggage.
4. **Truck** is any motor vehicles used to transport goods, other than passenger cars, buses and two wheel motor vehicles.
5. **Road length data** derived from the Office of Regency/Municipality Public Works, compiled from the questionnaires PJ-II /5

Gambar 8.1
Figures

Panjang Jalan menurut Kecamatan dan Kondisi Jalan, 2019-2021
Length of Roads by Subdistrict and Road Condition, 2019-2021



Sumber/Source: Dinas Pekerjaan Umum Kabupaten Sleman/*Public Work Services of Sleman Regency*

8.1 TRANSPORTASI/ TRANSPORTATION

Tabel 8.1.1 Panjang Jalan dan Status Jalan menurut Kecamatan di Kabupaten Sleman (Km), 2021
Length of Roads and Status by Subdistrict in Sleman Regency (km), 2021

Kecamatan Subdistrict	Status Jalan yang Diakses / Status of Accessed Road			
	Nasional National	Provinsi Province	Kabupaten Regency	Jalan Jalur Lintas Selatan (JJLS)
(1)	(2)	(3)	(4)	(5)
1. Moyudan	-	-	34,15	-
2. Minggir	-	-	25,15	-
3. Seyegan	-	-	29,95	-
4. Godean	-	-	34,1	-
5. Gamping	-	-	37,45	-
6. Mlati	-	-	35,15	-
7. Depok	-	-	56,5	-
8. Berbah	-	-	28,95	-
9. Prambanan	-	-	55,7	-
10. Kalasan	-	-	42,95	-
11. Ngemplak	-	-	63,4	-
12. Ngaglik	-	-	40,55	-
13. Sleman	-	-	66,95	-
14. Tempel	-	-	31,7	-
15. Turi	-	-	44,1	-
16. Pakem	-	-	37,35	-
17. Cangkringan	-	-	35,4	-
Jumlah/Total 2021	-	-	699,50	-
Jumlah/Total 2020	-	-	699,50	-

Sumber/Source: Dinas Pekerjaan Umum Kabupaten Sleman/Public Work Services of Sleman Regency

Tabel 8.1.2 Panjang Jalan menurut Kecamatan dan Jenis Permukaan Jalan, 2021
Table 8.1.2 Length of Roads by Subdistrict and Type of Road Surface in Sleman Regency (kms), 2021

Kecamatan Subdistrict	Jenis Permukaan Jalan/Type of Road Surface			Jumlah Total
	Aspal Pavement	Tidak Diaspal Not Paved	Lainnya Other	
(1)	(2)	(3)	(4)	(5)
1. Moyudan	30,95	-	3,20	34,15
2. Minggir	22,25	-	2,90	25,15
3. Seyegan	28,85	-	1,10	29,95
4. Godean	32,70	-	1,40	34,10
5. Gamping	35,85	-	1,60	37,45
6. Mlati	34,05	-	1,10	35,15
7. Depok	55,05	-	1,45	56,50
8. Berbah	28,45	-	0,50	28,95
9. Prambanan	51,20	-	4,50	55,70
10. Kalasan	42,85	-	0,10	42,95
11. Ngemplak	63,40	-	0	63,40
12. Ngaglik	40,55	-	0	40,55
13. Sleman	65,25	-	1,70	66,95
14. Tempel	29,60	-	2,10	31,70
15. Turi	44,10	-	0	44,10
16. Pakem	37,25	-	0,10	37,35
17. Cangkringan	30,05	-	5,35	35,40
Jumlah/Total 2021	672,40	-	27,10	699,50
Jumlah/Total 2020	689,90	-	9,60	699,50

Sumber/Source: Dinas Pekerjaan Umum Kabupaten Sleman/Public Work Services of Sleman Regency

Tabel
Table 8.1.3**Panjang Jalan menurut Kecamatan dan Kondisi Jalan, 2021**
Length of Roads by Subdistrict and Road Condition, 2021

Kecamatan Subdistrict	Kondisi Jalan/Road Condition			
	Baik Good	Sedang Moderate	Rusak Damaged	Rusak Berat Severely Damaged
(1)	(2)	(3)	(4)	(5)
1. Moyudan	22,70	7,75	0,50	3,20
2. Minggir	19,45	2,20	1,00	2,50
3. Seyegan	22,55	2,30	4,00	1,10
4. Godean	25,90	6,60	0,30	1,30
5. Gamping	26,50	5,25	4,10	1,60
6. Mlati	30,95	1,90	2,30	0
7. Depok	50,30	2,30	3,90	0
8. Berbah	23,40	2,00	3,05	0,50
9. Prambanan	52,65	1,55	1,20	0,30
10. Kalasan	38,60	2,00	2,25	0,10
11. Ngemplak	54,40	6,00	3,00	0
12. Ngaglik	34,55	1,40	4,60	0
13. Sleman	58,85	5,60	0,80	1,70
14. Tempel	18,30	5,90	5,40	2,10
15. Turi	39,20	2,80	2,10	0
16. Pakem	30,25	3,60	3,40	0,10
17. Cangkringan	25,95	2,20	4,25	3,00
Jumlah/Total 2021	574,50	61,35	46,15	17,50
Jumlah/Total 2020	460,30	155,85	38,20	45,15

Sumber/Source: Dinas Pekerjaan Umum Kabupaten Sleman/Public Work Services of Sleman Regency

Tabel 8.1.4 Jumlah Kendaraan Bermotor menurut Yang Terdaftar Menurut Jenisnya, 2021
Number of Registered Motorized Vehicles by Type, 2021

Jenis Kendaraan	Kepemilikan/Owner			Jumlah Total
	Bukan Umum Private	Umum Perusahaan Common	Pemerintah Government	
(1)	(2)	(3)	(4)	(5)
MOBIL PENUMPANG				
1 Sedan	559	0	4	563
2 Station Wagon	0	0	0	0
3 Mini Bus	6 966	12	28	7 006
4 Jeep	749	0	4	753
MOBIL BUS				
1 Bus	7	10	6	23
2 Micro Bus	21	5	5	31
MOBIL BARANG				
1 Pick Up	1 026	4	4	1 034
2 Deliver Van	0	0	0	0
3 Truk	275	50	14	339
SEPEDA MOTOR				
1 Spd, Motor Sole	32 234	57	109	32 400
2 Spd Motor dgn kereta Samping	0	0	0	0
3 Spd, Motor R3	0	0	0	0
4 Scooter	574	0	0	574
KENDARAAN KHUSUS				
1 Mobil Pemadam Kebakaran	0	0	0	0
2 Mobil Ambulance	10	1	8	19
3 Mobil Jenasah	0	0	0	0
Jumlah/Total 2021	42 421	139	176	42 736
Jumlah/Total 2020	39 705	411	320	40 436

Sumber/Source: Kepolisian Resort Sleman/Police Resort Sleman

8.2 KOMUNIKASI/ COMMUNICATION

Tabel 8.2.1 Jumlah Kantor Pos Pembantu Menurut Kecamatan di Kabupaten Sleman, 2018–2021
Number of Post Offices Subsidiaries by Subdistrict in Sleman Regency, 2018–2021

Kecamatan Subdistrict	2018	2019	2020	2021
(1)	(2)	(3)	(4)	(5)
1. Moyudan	1	1	1	1
2. Minggir	1	1	1	1
3. Seyegan	1	1	1	1
4. Godean	1	1	1	1
5. Gamping	1	1	1	1
6. Mlati	1	1	1	1
7. Depok	3	3	3	3
8. Berbah	1	1	1	1
9. Prambanan	1	1	1	1
10. Kalasan	1	1	1	1
11. Ngemplak	1	1	1	1
12. Ngaglik	2	2	2	2
13. Sleman	1	1	1	1
14. Tempel	1	1	1	1
15. Turi	1	1	1	1
16. Pakem	2	2	2	2
17. Cangkringan	1	1	1	1
Kabupaten Sleman	21	21	21	21

Sumber/Source: PT POS Indonesia Cabang Sleman/ Indonesia Post Company of Sleman Branch

KOPERASI & HARGA-HARGA

Cooperative & Prices



HARGA MINYAK GORENG CURAH
Cooking Oil Prices



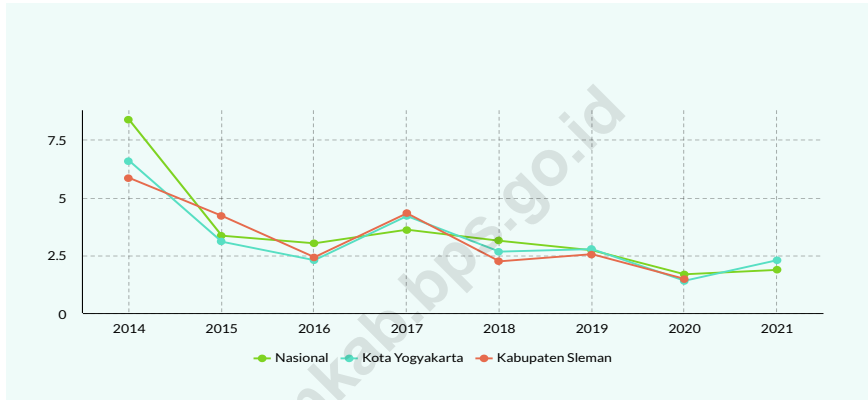
PENJELASAN TEKNIS

1. **Data harga** yang disajikan meliputi: Harga eceran beberapa jenis barang di beberapa kota dan Indeks Harga Konsumen (IHK) dan laju inflasi Indeks harga yang diterima dan dibayar Petani
2. **Indeks Harga Konsumen (IHK)** yang merupakan indikator inflasi di Indonesia, sejak Januari 2014 dihitung dari 82 kota, mencakup sekitar 338-349 komoditas yang dihitung berdasarkan pola konsumsi hasil Survei Biaya Hidup (SBH) di 82 kota tahun 2012.
3. **IHK** mencakup 7 kelompok yaitu: bahan makanan; makanan jadi, minuman, rokok, dan tembakau; perumahan, air, listrik, gas, dan bahan bakar; sandang; kesehatan; pendidikan, rekreasi, dan olahraga; transportasi, komunikasi, dan jasa keuangan.
4. **Persentase perubahan IHK** dalam satu tahun dihitung dengan menggunakan metode point to point, tetapi sebelum bulan April 1998 menggunakan metode kumulatif bulanan.

TECHNICAL NOTES

1. **Price data include:** 1. Retail price of several types of goods in several cities 2. Consumer Price Index (CPI) and inflation rate Index of prices received and paid by Farmers.
2. **Consumer Price Index (CPI)** that is an indicator of inflation in Indonesia, since January 2014 is calculated from 82 cities, covering about 338-349 commodities that calculated based on the consumption patterns of the Cost of Living Survey (SBH) in 82 cities in 2012.
3. **CPI** includes seven groups of items namely: food stuffs; processed food; beverages, cigarettes, and tobacco; housing, water, Electricity, gas, and fuel; clothing; health; education , recreation, and sports; transportation, communications, and financial services.
4. **The percentage change of CPI** in one year is calculated using the method of point to point, but before April 1998 was calculated using the method of monthly cumulative.

Gambar 9.1 Tingkat Inflasi Nasional dan Kota Yogyakarta, 2014-2021
Figures 9.1 Inflation Rate of National and Yogyakarta City, 2014-2021



Sumber/Source: Badan Pusat Statistik Kabupaten Sleman/BPS-Statistics of Sleman Regency

9.1 KOPERASI/COOPERATIVE

Tabel 9.1.1 Jumlah Koperasi Aktif Menurut Kecamatan di Kabupaten Sleman, 2018–2021
Table 9.1.1 *Number of Active Cooperative by Subdistrict in Sleman Regency, 2018–2021*

Kecamatan Subdistrict	2018	2019	2020	2021
(1)	(2)	(3)	(4)	(5)
1. Moyudan	11	11	11	11
2. Minggir	11	11	11	11
3. Seyegan	14	14	13	14
4. Godean	13	13	14	14
5. Gamping	24	25	25	27
6. Mlati	31	32	31	31
7. Depok	73	70	68	67
8. Berbah	12	12	12	12
9. Prambanan	13	14	14	15
10. Kalasan	24	24	24	26
11. Ngemplak	19	18	19	18
12. Ngaglik	36	36	39	44
13. Sleman	60	58	56	56
14. Tempel	18	18	18	18
15. Turi	13	14	13	13
16. Pakem	25	25	24	27
17. Cangkringan	15	15	15	16
Kabupaten Sleman	412	410	407	420

Sumber/Source: Dinas Koperasi dan UKM Kabupaten Sleman/ *Cooperative and UKM Investasiment in Sleman Regency*

Tabel
Table 9.1.2**Jumlah Koperasi Menurut Jenis Koperasi dan Kecamatan di Kabupaten Sleman, 2021**
Number of Cooperative by Kind of Cooperative and Subdistrict in Sleman Regency, 2021

Kecamatan Subdistrict	Jenis Koperasi/ Kind of Cooperative					Jumlah Total
	KUD	KPRI	KOPKAR	KOPPAS	Lainnya Other	
(1)	(2)	(3)	(4)	(5)	(6)	(7)
1. Moyudan	1	2	-	-	8	11
2. Minggir	1	1	-	-	9	11
3. Seyegan	1	1	-	-	12	14
4. Godean	1	2	-	1	10	14
5. Gamping	1	4	2	-	20	27
6. Mlati	1	6	1	1	22	31
7. Depok	1	15	10	-	41	67
8. Berbah	1	1	1	-	9	12
9. Prambanan	1	2	1	-	11	15
10. Kalasan	1	4	1	1	19	26
11. Ngemplak	1	3	-	-	14	18
12. Ngaglik	1	2	4	1	36	44
13. Sleman	1	18	4	-	33	56
14. Tempel	1	3	3	-	11	18
15. Turi	1	1	-	-	11	13
16. Pakem	1	4	-	-	22	27
17. Cangkringan	1	1	-	-	14	16
Kabupaten Sleman 2021	17	70	27	4	302	420
2020	17	72	34	5	279	407

Sumber/Source: Dinas Koperasi dan UKM Kabupaten Sleman/ Cooperative and UKM Investasiment in Sleman Regency

9.2 HARGA-HARGA/ PRICES

Tabel 9.2.1 **Rata-rata Harga Konsumen Bahan Pokok menurut Jenisnya di Kabupaten Sleman (rupiah), 2018 – 2021**
Table 9.2.1 **Consumer Prices Averages of Main Foods by Kind in Sleman Regency (rupiahs), 2018 – 2021**

Jenis Barang Kind of Goods	2018	2019	2020	2021
(1)	(2)	(3)	(4)	(5)
1 Beras IR-64 (Kg)	10 500	9 900	10 195	9 785
2 Beras Cisdane (Kg)	10 050	9 460	9 580	9 000
3 Beras Mentik (Kg)	11 950	11 800	12 920	12 930
4 Ikan Asin Teri (Kg)	41 500	39 640	42 190	57 620
5 Minyak Goreng Curah (liter)	10 840	10 350	10 360	14 140
6 Gula Pasir (Kg)	11 800	11 475	13 880	12 690
7 Garam Hancur (pak)	3 100	3 200	2 780	2 700
8 Gas (3 kg)	20 800	19 700	21 000	21 000
9 Sabun Cuci Detergen (900 gr)	16 360	16 255	16 980	17 540

Sumber/Source: Badan Pusat Statistik Kabupaten Sleman/BPS-Statistics of Sleman Regency

Tabel 9.2.2 **Rata-Rata Harga Produsen Bahan Pokok menurut Jenisnya di Kabupaten Sleman (rupiah), 2018 - 2021**
Table *Producer Prices Averages of Main Foods by Kind in Sleman Regency (rupiahs), 2018– 2021*

Jenis Barang Kind of Goods		2018	2019	2020	2021
(1)	(2)	(3)	(4)	(5)	
1	Padi Gabah IR-64 (100 Kg)	542 560	522 800	515 680	464 770
2	Jagung Pipilan Kuning (100 Kg)	413 540	515 625	466 930	485 340
3	Ketela Pohon (100 Kg)	263 000	339 440	424 720	285 080
4	Kacang Tanah Belum dikupas (100 Kg)	1 072 900	1 086 110	955 000	938 180
5	Kacang Kedelai Putih (100 Kg)	700 000	700 000	713 330	740 000
6	Kacang Tanah (dikupas) (100 Kg)	1 937 490	1 987 500	1 992 710	2 065 910
7	Kelapa Tua (100 Btr)	308 400	371 905	429 700	421 690
8	Cabe Rawit Campur (100 Kg)	2 403 940	2 641 250	2 138 330	6 466 160
9	Cabe Merah Keriting (100 Kg)	2 401 655	2 525 000	2 019 440	3 013 030
10	Tomat Sayur (100 Kg)	316 080	339 670	442 640	467 580
11	Kangkung Segar (100 Kg)	331 250	397 920	367 220	404 170
12	Bayam Segar (100 Kg)	487 670	494 500	550 000	549 390
13	Pepaya Sayur Sedang (100 Kg)	240 000	240 000	240 000	250 000
14	Pepaya Buah Sedang (100 Kg)	405 560	360 610	391 670	348 870
15	Pisang Ambon (10 sisir)	184 305	162 170	199 900	243 070
16	Pisang Raja (10 sisir)	183 055	163 820	256 250	272 560

Sumber/Source: Badan Pusat Statistik Kabupaten Sleman/BPS-Statistics of Sleman Regency

Tabel
Table 9.2.3**Tingkat Inflasi Nasional Kota Yogyakarta, dan Kabupaten Sleman, 2014-2021**
Inflation Rate of National, Yogyakarta Municipality, and Sleman Regency. 2014- 2021

Tahun Year	Tingkat Inflasi/Rate Inflation		
	Nasionl National	Kota Yogyakarta Yogyakarta City	Kabupaten Sleman Sleman Regency
(1)	(2)	(3)	
2014	8,36	6,59	5,85
2015	3,35	3,09	4,21
2016	3,02	2,29	2,42
2017	3,61	4,20	4,32
2018	3,13	2,66	2,24
2019	2,72	2,77	2,55
2020	1,68	1,40	1,48
2021	1,87	2,29	-

Sumber/Source: Badan Pusat Statistik Kabupaten Sleman/BPS-Statistics of Sleman Regency

Tabel
Table 9.2.4**Tingkat Inflasi Nasional, Kota Yogyakarta dan Kabupaten Sleman per bulan (Tahun Dasar 2018 = 100), 2021**
Inflation Rate of National, Yogyakarta Municipality, and Sleman Regency per Month (Based Year 2018 = 100), 2021

Bulan Months	Tingkat Inflasi/Rate Inflation		
	Nasionl National	Kabupaten Sleman Sleman Regency	Kota Yogyakarta Yogyakarta City
(1)	(2)	(3)	(4)
1 Januari/January	0,26	-	0,54
2 Pebruari/February	0,10	-	0,14
3 Maret/March	0,08	-	0,08
4 April/April	0,13	-	0,01
5 Mei/May	0,32	-	0,07
6 Juni/June	-0,16	-	0,05
7 Juli/July	0,08	-	0,11
8 Agustus/August	0,03	-	0,05
9 September/September	-0,04	-	-0,17
10 Oktober/October	0,12	-	0,24
11 November/November	0,37	-	0,45
12 Desember/December	0,57	-	0,71

Sumber/Source: Badan Pusat Statistik Kabupaten Sleman/BPS-Statistics of Sleman Regency

PENGELUARAN PENDUDUK

Population Expenditure

10



PERSENTASE TERBESAR PENGELUARAN PER KAPITA SEBULAN MENURUT KELOMPOK KOMODITAS DI KABUPATEN SLEMAN

The Biggest Percentage of Monthly Expenditure per Capita by Commodity Group in Sleman Regency

ANEKA KOMODITAS & JASA
Goods & Services
18,44 %

PERUMAHAN & FASILITAS
RUMAH TANGGA
Housing & Household Facilities
28,03 %

MAKANAN & MINUMAN JADI
Prepared Foods & Beverages
16,49 %

PENJELASAN TEKNIS

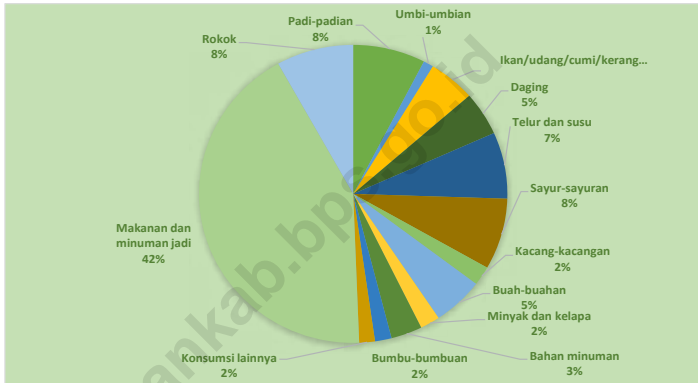
1. **Data pengeluaran dan konsumsi** penduduk menurut kelompok barang diperoleh dari Survei Sosial Ekonomi (Susenas).
2. **Data konsumsi/pengeluaran** rumah tangga yang dikumpulkan pada Susenas di bagi menjadi dua kelompok yaitu konsumsi makanan dan bukan makanan.
3. **Konsumsi/pengeluaran makanan** dirinci menjadi 215 komoditi, masingmasing dikumpulkan data kuantitas dan nilainya.
4. **Untuk konsumsi bukan makanan** pada umumnya yang dikumpulkan hanya data nilainya, kecuali untuk beberapa jenis pengeluaran tertentu, seperti penggunaan listrik, air, gas, dan bahan bakar minyak (BBM) yang dikumpulkan kuantitasnya.

TECHNICAL NOTES

1. **Expenditure and consumption** data of population by commodity groups are obtained from the Social Economy Survey (SUSENAS)
2. **Data consumption/expenditure** of households that is collected on SUSENAS is divided into two groups namely consumption of food and non-food.
3. **Consumption/expenditure of food** are specified into 215 commodities, which each commodity is collected the quantities and its value.
4. **Non-food consumption,** generally, is collected are only values, except for some specific types of expenditures, such as the use of electricity, water, gas, and fuel oil (BBM), collected quantity.

Gambar 10.1
Figures

Persentase Pengeluaran per Kapita Sebulan Menurut kelompok Komoditas Makanan di Kabupaten Sleman, 2021
Percentage of Monthly Expenditure per Capita by Foods Commodity Group in Sleman Regency, 2021



Sumber/Source: BPS, Survei Sosial Ekonomi Nasional (Susenas) Maret/BPS-Statistics Indonesia, National Socioeconomic Survey March

Tabel
Table 10.1

Rata-rata Pengeluaran per Kapita Sebulan Menurut Kelompok Komoditas (rupiah) di Kabupaten Sleman, 2020 dan 2021
Monthly Average Expenditure per Capita by Commodity Group (rupiahs) in Sleman Regency, 2020 and 2021

Kelompok Komoditas/Commodity Group	2020	2021
(1)	(2)	(3)
Makanan/Food		
Padi-padian/Cereals	49 138	53 208
Umbi-umbian/Tubers	6 501	7 484
Ikan/udang/cumi/kerang/Fish/shrimp/common squid/shells	31 295	34 393
Daging/Meat	30 662	33 293
Telur dan susu/Eggs and milk	50 819	50 534
Sayur-sayuran/Vegetables	42 077	54 173
Kacang-kacangan/Legumes	12 014	14 560
Buah-buahan/Fruits	42 643,00	37 435
Minyak dan kelapa/Oil and coconut	12 796,00	14 498
Bahan minuman/Beverage stuffs	20 353,00	22 906
Bumbu-bumbuan/Spices	9 265,00	12 208
Konsumsi lainnya/Miscellaneous food items	9 624,00	11 543
Makanan dan minuman jadi/Prepared food and beverages	307 058,00	298 257
Rokok/Cigarettes	46 110,00	56 686
Jumlah makanan/Total food	670 355	701 178
Bukan makanan/Non-food		
Perumahan dan fasilitas rumah tangga/Housing and household facilities	454 010	506 914
Aneka komoditas dan jasa/Goods and services	339 121	333 448
Pakaian, alas kaki, dan tutup kepala/Clothing, footwear, and headgear	58 512	40 593
Komoditas tahan lama/Durable goods	157 065	108 682
Pajak, pungutan, dan asuransi/Taxes and insurance	69 511	100 012
Keperluan pesta dan upacara/kenduri/Parties and ceremonies	44 338	17 529
Jumlah bukan makanan/Total non-food	1 122 557	1 107 178
Jumlah/Total	1 792 912	1 808 356

Sumber/Source: BPS, Survei Sosial Ekonomi Nasional (Susenas) Maret/BPS-Statistics Indonesia, National Socioeconomic Survey March

Tabel
Table 10.2**Persentase Pengeluaran per Kapita Sebulan Menurut Kelompok Komoditas di Kabupaten Sleman, 2020 dan 2021****Percentage of Monthly Expenditure per Capita by Commodity Group in Sleman Regency, 2020 and 2021**

Kelompok Komoditas/Commodity Group	2020	2021
(1)	(2)	(3)
Makanan/Food		
Padi-padian/ <i>Cereals</i>	2,74	2,94
Umbi-umbian/ <i>Tubers</i>	0,36	0,41
Ikan/udang/cumi/kerang/ <i>Fish/shrimp/common squid/shells</i>	1,75	1,90
Daging/ <i>Meat</i>	1,71	1,84
Telur dan susu/ <i>Eggs and milk</i>	2,83	2,79
Sayur-sayuran/ <i>Vegetables</i>	2,35	3,00
Kacang-kacangan/ <i>Legumes</i>	0,67	0,81
Buah-buahan/ <i>Fruits</i>	2,38	2,07
Minyak dan kelapa/ <i>Oil and coconut</i>	0,71	0,80
Bahan minuman/ <i>Beverage stuffs</i>	1,14	1,27
Bumbu-bumbuan/ <i>Spices</i>	0,52	0,68
Konsumsi lainnya/ <i>Miscellaneous food items</i>	0,54	0,64
Makanan dan minuman jadi/ <i>Prepared food and beverages</i>	17,13	16,49
Rokok/ <i>Cigarettes</i>	2,57	3,13
Jumlah makanan/Total food	37,40	38,77
Bukan makanan/Non-food		
Perumahan dan fasilitas rumah tangga/ <i>Housing and household facilities</i>	25,32	28,03
Aneka komoditas dan jasa/ <i>Goods and services</i>	18,91	18,44
Pakaian, alas kaki, dan tutup kepala/ <i>Clothing, footwear, and headgear</i>	3,26	2,24
Komoditas tahan lama/ <i>Durable goods</i>	8,76	6,01
Pajak, pungutan, dan asuransi/ <i>Taxes and insurance</i>	3,88	5,53
Keperluan pesta dan upacara/kenduri/ <i>Parties and ceremonies</i>	2,47	0,97
Jumlah bukan makanan/Total non-food	62,60	61,22
Jumlah/Total	100,00	100,00

Sumber/Source: BPS, Survei Sosial Ekonomi Nasional (Susenas) Maret/BPS-Statistics Indonesia, National Socioeconomic Survey March

Tabel 10.3
Table

Pengeluaran Rata-rata Perkapita Sebulan menurut Golongan Pengeluaran dan Kelompok Barang di Kabupaten Sleman (rupiah), 2021
Average Expenditure Per Capita Per Month by Expenditure Class and Commodity Group in Sleman Regency (rupiahs), 2021

Golongan Pengeluaran <i>Expenditure Class</i>	Kelompok Barang/ <i>Commodity Group</i>		
	Makanan <i>Food</i>	Bukan Makanan <i>Non Food</i>	Jumlah <i>Total</i>
(1)	(2)	(3)	(4)
1 <350 000	192 978	124 520	317 498
2 350 000-449 999	287 810	132 636	420 446
3 450 000-649 999	374 820	189 784	564 604
4 650 000-84 9999	421 544	326 796	748 340
5 >=850 000	840 820	1 489 822	1 107 177
Jumlah/Total	701 178	1 107 177	1 808 354

Sumber/Source: Survei Sosial Ekonomi Nasional Badan Pusat Statistik Kabupaten Sleman/*National Socio Economic Survey BPS-Statistics of Sleman Regency*

SISTEM NERACA REGIONAL
System of Regional Accounts

11



TAHUN 2020
-3,91 %

LAJU PERTUMBUHAN EKONOMI
KABUPATEN SLEMAN 2018-2021

Economic Growth of 2018-2021 in Sleman Regency

TAHUN 2019
6,48 %



TAHUN 2021
-5,56 %

TAHUN 2018
6,42 %

PENJELASAN TEKNIS

1. **Penghitungan statistik neraca regional** yang digunakan di sini mengikuti buku petunjuk yang diterbitkan oleh Perserikatan Bangsa Bangsa yang dikenal sebagai "Sistem Neraca Nasional".
2. **Produk Domestik Regional Bruto (PDRB)** pada tingkat regional menggambarkan kemampuan suatu wilayah untuk menciptakan output (nilai tambah) pada suatu waktu tertentu. Untuk menyusun PDRB digunakan 2 pendekatan yaitu Lapangan Usaha dan Pengeluaran. PDRB dari sisi lapangan usaha merupakan penjumlahan seluruh komponen nilai tambah bruto yang mampu diciptakan oleh sektor-sektor ekonomi atas berbagai aktivitas produksinya. Sedangkan dari sisi penggunaan menjelaskan tentang penggunaan dari nilai tambah tersebut.
3. **PDRB menurut lapangan usaha** mengalami perubahan klasifikasi dari 9 lapangan usaha menjadi 17 lapangan usaha. PDRB menurut lapangan usaha dirinci menurut total nilai tambah dari seluruh sektor ekonomi yang mencakup lapangan usaha Pertanian, Kehutanan, dan Perikanan;

TECHNICAL NOTES

1. **Calculation of regional accounts statistics** which is used here follows the user guide published by the United Nations known as the "System of National Accounts".
2. **Gross Regional Domestic Product (GRDP)** at the regional level is the basic measure of the value added arising from economic. To compile these statistics, two approaches have been used, i.e. "production approach" and "expenditure approach". The first approach is to measure value added produced by various kinds of economic activities, while the second approach is to measure final uses of the country's output. In other words, GRDP is the sum of total value added produced by all economic industries (activities) and the way of using it.
3. **GRDP by origin** changes from 9 sectors to 17 industries. GRDP by industry classified by types of economic activities such as Agriculture, Forestry and Fishing; Mining and Quarrying; Manufacturing;

Pertambangan dan Penggalian; Industri Pengolahan; Pengadaan Listrik dan Gas; Pengadaan Air, Pengelolaan Sampah, Limbah, dan Daur Ulang; Kostruksi; Perdagangan Besar dan Eceran, Reparasi Mobil dan Sepeda Motor; Transportasi dan Pergudangan; Penyediaan Akomodasi dan Makan Minum; Informasi dan Komunikasi; Jasa Keuangan dan Asuransi; Real Estat; Jasa Perusahaan; Administrasi Pemerintahan, Pertahanan dan Jaminan Sosial Wajib; Jasa Pendidikan; Jasa Kesehatan dan Kegiatan Sosial; dan Jasa Lainnya

Electricity and Gas; Water Supply, Sewerage, Waste Management, and Remediation Activities; Construction; Wholesale and Retail Trade, Repair of Motor Vehicles and Motorcycles; Transportation and Storage; Accommodation and Food Service Activities; Information and Communication; Financial and Insurance Activities; Real Estate Activities; Business Activities; Public Administration; Defence and Compulsory Social Security; Education; Human Health and Social Work Activities; and Other Service Activities.

Gambar 11.1
Figures

Laju Pertumbuhan Produk Domestik Regional Bruto tas Dasar Harga Konstan 2010 Menurut Lapangan Usaha di Kabupaten Sleman (persen), 2018–2021
Growth Rate of Gross Regional Domestic Product at 2010 Constant Market Prices by Industry in Sleman Regency (percent), 2018–2021



Sumber/Source: Badan Pusat Statistik Kabupaten Sleman/BPS-Statistics of Sleman Regency

Tabel
Table 11.1

Produk Domestik Regional Bruto Atas Dasar Harga Berlaku Menurut Lapangan Usaha di Kabupaten Sleman (Miliar rupiah), 2017–2021
Gross Regional Domestic Product at Current Market Prices by Industry in Sleman Regency (Billions rupiahs), 2017–2020

	Lapangan Usaha/Industry	2017	2018	2019
	(1)	(2)	(3)	(4)
A	Pertanian, Kehutanan, dan Perikanan/ <i>Agriculture, Forestry, and Fishing</i>	3 071,68	3 246,73	3 401,82
B	Pertambangan dan Penggalian/ <i>Mining and Quarrying</i>	153,79	168,30	181,38
C	Industri Pengolahan/ <i>Manufacturing</i>	5 324,54	5 776,07	6 215,24
D	Pengadaan Listrik dan Gas/ <i>Electricity and Gas</i>	47,25	50,24	54,69
E	Pengadaan Air; Pengelolaan Sampah, Limbah, dan Daur Ulang/ <i>Water Supply; Sewerage, Waste Management, and Remediation Activities</i>	19,10	20,23	22,00
F	Konstruksi/ <i>Construction</i>	4 379,15	5 161,19	5 967,73
G	Perdagangan Besar dan Eceran; Reparasi Mobil dan Sepeda Motor/ <i>Wholesale and Retail Trade; Repair of Motor Vehicles and Motorcycles</i>	3 160,94	3 433,15	3 694,96
H	Transportasi dan Pergudangan/ <i>Transportation and Storage</i>	2 972,23	3 362,65	3 341,99
I	Penyediaan Akomodasi dan Makan Minum/ <i>Accommodation and Food Service Activities</i>	4 122,80	4 449,71	4 930,57
J	Informasi dan Komunikasi/ <i>Information and Communication</i>	3 247,93	3 480,97	3 740,30
K	Jasa Keuangan dan Asuransi/ <i>Financial and Insurance Activities</i>	1 280,65	1 422,57	1 575,43
L	Real Estat/ <i>Real Estate Activities</i>	3 149,56	3 382,57	3 703,14
M,N	Jasa Perusahaan/ <i>Business Activities</i>	668,87	724,57	797,83
O	Administrasi Pemerintahan, Pertahanan, dan Jaminan Sosial Wajib/ <i>Public Administration and Defence; Compulsory Social Security</i>	2 786,35	2 985,70	3 157,21
P	Jasa Pendidikan/ <i>Education</i>	3 791,74	4 108,55	4 500,27
Q	Jasa Kesehatan dan Kegiatan Sosial/ <i>Human Health and Social Work Activities</i>	947,87	1 016,16	1 115,21
R,S,T,U	Jasa Lainnya/ <i>Other Services Activities</i>	923,43	989,68	1 068,21
	Produk Domestik Regional Bruto	40 047,86	43 779,04	47 467,98

Lanjutan Tabel/*Continued Table* 11.1

Lapangan Usaha/ <i>Industry</i>		2020	2021
(1)		(5)	(6)
A	Pertanian, Kehutanan, dan Perikanan/ <i>Agriculture, Forestry, and Fishing</i>	3 650,73	3 767,49
B	Pertambangan dan Penggalian/ <i>Mining and Quarrying</i>	172,65	167,25
C	Industri Pengolahan/ <i>Manufacturing</i>	6 157,03	6 463,70
D	Pengadaan Listrik dan Gas/ <i>Electricity and Gas</i>	53,67	54,92
E	Pengadaan Air; Pengelolaan Sampah, Limbah, dan Daur Ulang/ <i>Water Supply; Sewerage, Waste Management, and Remediation Activities</i>	22,29	24,03
F	Konstruksi/ <i>Construction</i>	5 035,66	5 725,54
G	Perdagangan Besar dan Eceran; Reparasi Mobil dan Sepeda Motor/ <i>Wholesale and Retail Trade; Repair of Motor Vehicles and Motorcycles</i>	3 581,91	3 742,56
H	Transportasi dan Pergudangan/ <i>Transportation and Storage</i>	2 088,30	2 014,35
I	Penyediaan Akomodasi dan Makan Minum/ <i>Accommodation and Food Service Activities</i>	4 051,03	4 531,54
J	Informasi dan Komunikasi/ <i>Information and Communication</i>	4 479,82	5 344,85
K	Jasa Keuangan dan Asuransi/ <i>Financial and Insurance Activities</i>	1 573,57	1 684,82
L	Real Estat/ <i>Real Estate Activities</i>	3 847,68	3 964,04
M,N	Jasa Perusahaan/ <i>Business Activities</i>	704,44	776,63
O	Administrasi Pemerintahan, Pertahanan, dan Jaminan Sosial Wajib/ <i>Public Administration and Defence; Compulsory Social Security</i>	3 201,88	3 301,95
P	Jasa Pendidikan/ <i>Education</i>	4 873,85	5 279,92
Q	Jasa Kesehatan dan Kegiatan Sosial/ <i>Human Health and Social Work Activities</i>	1 404,64	1 507,32
R,S,T,U	Jasa Lainnya/ <i>Other Services Activities</i>	924,89	1 149,10
Produk Domestik Regional Bruto		45 824,03	49 500,00

Sumber/*Source*: Badan Pusat Statistik Kabupaten Sleman/*BPS-Statistics of Sleman Regency*

Tabel
Table 11.2

Produk Domestik Regional Bruto Atas Dasar Harga Konstan 2010 Menurut Lapangan Usaha di Kabupaten Sleman (Miliar rupiah), 2017 –2021
Gross Regional Domestic Product at 2010 Constant Market Prices by Industry in Sleman Regency (Billions rupiahs), 2017- 2021

Lapangan Usaha/Industry		2017	2018	2019
(1)		(2)	(3)	(4)
A	Pertanian, Kehutanan, dan Perikanan/ <i>Agriculture, Forestry, and Fishing</i>	2 040,45	2 071,62	2 106,28
B	Pertambangan dan Penggalian/ <i>Mining and Quarrying</i>	115,88	126,23	133,53
C	Industri Pengolahan/ <i>Manufacturing</i>	3 980,36	4 203,10	4 453,46
D	Pengadaan Listrik dan Gas/ <i>Electricity and Gas</i>	41,41	42,35	44,82
E	Pengadaan Air; Pengelolaan Sampah, Limbah, dan Daur Ulang/ <i>Water Supply; Sewerage, Waste Management, and Remediation Activities</i>	14,14	14,84	16,08
F	Konstruksi/ <i>Construction</i>	3 481,51	3 937,81	4 426,77
G	Perdagangan Besar dan Eceran; Reparasi Mobil dan Sepeda Motor/ <i>Wholesale and Retail Trade; Repair of Motor Vehicles and Motorcycles</i>	2 396,46	2 516,58	2 649,33
H	Transportasi dan Pergudangan/ <i>Transportation and Storage</i>	2 009,54	2 171,67	2 136,57
I	Penyediaan Akomodasi dan Makan Minum/ <i>Accommodation and Food Service Activities</i>	3 067,09	3 274,76	3 573,43
J	Informasi dan Komunikasi/ <i>Information and Communication</i>	3 353,38	3 560,30	3 841,15
K	Jasa Keuangan dan Asuransi/ <i>Financial and Insurance Activities</i>	911,74	977,15	1 062,40
L	Real Estat/ <i>Real Estate Activities</i>	2 581,86	2 713,51	2 875,19
M,N	Jasa Perusahaan/ <i>Business Activities</i>	602,87	636,15	680,87
O	Administrasi Pemerintahan, Pertahanan, dan Jaminan Sosial Wajib/ <i>Public Administration and Defence; Compulsory Social Security</i>	1 876,41	1 952,77	2 017,13
P	Jasa Pendidikan/ <i>Education</i>	3 161,82	3 351,39	3 580,03
Q	Jasa Kesehatan dan Kegiatan Sosial/ <i>Human Health and Social Work Activities</i>	764,44	810,81	866,98
R,S,T,U	Jasa Lainnya/ <i>Other Services Activities</i>	741,23	777,21	822,50
Produk Domestik Regional Bruto		31 140,59	33 138,26	35 286,51

Lanjutan Tabel/Continued Table 11.2

Lapangan Usaha/Industry		2020	2021
(1)		(5)	(6)
A	Pertanian, Kehutanan, dan Perikanan/ <i>Agriculture, Forestry, and Fishing</i>	2 210,36	2 228,33
B	Pertambangan dan Penggalian/ <i>Mining and Quarrying</i>	121,81	115,33
C	Industri Pengolahan/ <i>Manufacturing</i>	4 282,95	4 324,70
D	Pengadaan Listrik dan Gas/ <i>Electricity and Gas</i>	44,26	45,26
E	Pengadaan Air; Pengelolaan Sampah, Limbah, dan Daur Ulang/ <i>Water Supply; Sewerage, Waste Management, and Remediation Activities</i>	16,16	17,19
F	Konstruksi/ <i>Construction</i>	3 708,66	4 113,63
G	Perdagangan Besar dan Eceran; Reparasi Mobil dan Sepeda Motor/ <i>Wholesale and Retail Trade; Repair of Motor Vehicles and Motorcycles</i>	2 513,80	2 542,53
H	Transportasi dan Pergudangan/ <i>Transportation and Storage</i>	1 412,39	1 326,94
I	Penyediaan Akomodasi dan Makan Minum/ <i>Accommodation and Food Service Activities</i>	2 927,49	3 151,51
J	Informasi dan Komunikasi/ <i>Information and Communication</i>	4 609,09	5 388,91
K	Jasa Keuangan dan Asuransi/ <i>Financial and Insurance Activities</i>	1 061,87	1 081,79
L	Real Estat/ <i>Real Estate Activities</i>	2 914,28	2 940,60
M,N	Jasa Perusahaan/ <i>Business Activities</i>	584,75	630,71
O	Administrasi Pemerintahan, Pertahanan, dan Jaminan Sosial Wajib/ <i>Public Administration and Defence; Compulsory Social Security</i>	1 976,43	1 968,85
P	Jasa Pendidikan/ <i>Education</i>	3 777,67	3 980,06
Q	Jasa Kesehatan dan Kegiatan Sosial/ <i>Human Health and Social Work Activities</i>	1 040,54	1 084,35
R,S,T,U	Jasa Lainnya/ <i>Other Services Activities</i>	699,30	846,28
Produk Domestik Regional Bruto		33 901,80	35 786,98

Sumber/Source: Badan Pusat Statistik Kabupaten Sleman/BPS-Statistics of Sleman Regency

Tabel
Table 11.3

Distribusi Persentase Produk Domestik Regional Bruto Atas Dasar Harga Berlaku Menurut Lapangan Usaha di Kabupaten Sleman, 2017 –2021
Percentage Distribution of Gross Regional Domestic Product at Current Market Prices by Industry in Sleman Regency, 2017–2021

	Lapangan Usaha/Industry	2017	2018	2019
	(1)	(2)	(3)	(4)
A	Pertanian, Kehutanan, dan Perikanan/ <i>Agriculture, Forestry, and Fishing</i>	7,67	7,42	7,17
B	Pertambangan dan Penggalian/ <i>Mining and Quarrying</i>	0,38	0,38	0,38
C	Industri Pengolahan/ <i>Manufacturing</i>	13,30	13,19	13,09
D	Pengadaan Listrik dan Gas/ <i>Electricity and Gas</i>	0,12	0,11	0,12
E	Pengadaan Air; Pengelolaan Sampah, Limbah, dan Daur Ulang/ <i>Water Supply; Sewerage, Waste Management, and Remediation Activities</i>	0,05	0,05	0,05
F	Konstruksi/ <i>Construction</i>	10,93	11,79	12,57
G	Perdagangan Besar dan Eceran; Reparasi Mobil dan Sepeda Motor/ <i>Wholesale and Retail Trade; Repair of Motor Vehicles and Motorcycles</i>	7,89	7,84	7,78
H	Transportasi dan Pergudangan/ <i>Transportation and Storage</i>	7,42	7,68	7,04
I	Penyediaan Akomodasi dan Makan Minum/ <i>Accommodation and Food Service Activities</i>	10,29	10,16	10,39
J	Informasi dan Komunikasi/ <i>Information and Communication</i>	8,11	7,95	7,88
K	Jasa Keuangan dan Asuransi/ <i>Financial and Insurance Activities</i>	3,20	3,25	3,32
L	Real Estat/ <i>Real Estate Activities</i>	7,86	7,73	7,80
M,N	Jasa Perusahaan/ <i>Business Activities</i>	1,67	1,66	1,68
O	Administrasi Pemerintahan, Pertahanan, dan Jaminan Sosial Wajib/ <i>Public Administration and Defence; Compulsory Social Security</i>	6,96	6,82	6,65
P	Jasa Pendidikan/ <i>Education</i>	9,47	9,38	9,48
Q	Jasa Kesehatan dan Kegiatan Sosial/ <i>Human Health and Social Work Activities</i>	2,37	2,32	2,35
R,S,T,U	Jasa Lainnya/ <i>Other Services Activities</i>	2,31	2,26	2,25
	Produk Domestik Regional Bruto	100,00	100,00	100,00

Lanjutan Tabel/*Continued Table* 11.3

Lapangan Usaha/ <i>Industry</i>		2020	2021
(1)		(5)	(6)
A	Pertanian, Kehutanan, dan Perikanan/ <i>Agriculture, Forestry, and Fishing</i>	7,98	7,61
B	Pertambangan dan Penggalian/ <i>Mining and Quarrying</i>	0,38	0,34
C	Industri Pengolahan/ <i>Manufacturing</i>	13,44	13,06
D	Pengadaan Listrik dan Gas/ <i>Electricity and Gas</i>	0,12	0,11
E	Pengadaan Air; Pengelolaan Sampah, Limbah, dan Daur Ulang/ <i>Water Supply; Sewerage, Waste Management, and Remediation Activities</i>	0,05	0,05
F	Konstruksi/ <i>Construction</i>	10,99	11,57
G	Perdagangan Besar dan Eceran; Reparasi Mobil dan Sepeda Motor/ <i>Wholesale and Retail Trade; Repair of Motor Vehicles and Motorcycles</i>	7,82	7,56
H	Transportasi dan Pergudangan/ <i>Transportation and Storage</i>	4,56	4,07
I	Penyediaan Akomodasi dan Makan Minum/ <i>Accommodation and Food Service Activities</i>	8,84	9,15
J	Informasi dan Komunikasi/ <i>Information and Communication</i>	9,77	10,80
K	Jasa Keuangan dan Asuransi/ <i>Financial and Insurance Activities</i>	3,43	3,40
L	Real Estat/ <i>Real Estate Activities</i>	8,39	8,01
M,N	Jasa Perusahaan/ <i>Business Activities</i>	1,54	1,57
O	Administrasi Pemerintahan, Pertahanan, dan Jaminan Sosial Wajib/ <i>Public Administration and Defence; Compulsory Social Security</i>	6,99	6,67
P	Jasa Pendidikan/ <i>Education</i>	10,63	10,67
Q	Jasa Kesehatan dan Kegiatan Sosial/ <i>Human Health and Social Work Activities</i>	3,06	3,05
R,S,T,U	Jasa Lainnya/ <i>Other Services Activities</i>	2,02	2,32
Produk Domestik Regional Bruto		100,00	100,00

Sumber/*Source*: Badan Pusat Statistik Kabupaten Sleman/*BPS-Statistics of Sleman Regency*

Tabel 11.4 Laju Pertumbuhan Produk Domestik Regional Bruto Atas Dasar Harga Konstan 2010 Menurut Lapangan Usaha di Kabupaten Sleman (persen), 2018–2021
Growth Rate of Gross Regional Domestic Product at 2010 Constant Market Prices by Industry in Sleman Regency (percent), 2018–2021

	Lapangan Usaha/Industry	2018	2019	2020	2021
	(1)	(2)	(3)	(4)	(5)
A	Pertanian, Kehutanan, dan Perikanan/ <i>Agriculture, Forestry, and Fishing</i>	1,53	1,67	5,05	0,81
B	Pertambangan dan Penggalian/ <i>Mining and Quarrying</i>	8,93	5,78	-8,77	-5,32
C	Industri Pengolahan/ <i>Manufacturing</i>	5,60	5,96	-3,78	0,97
D	Pengadaan Listrik dan Gas/ <i>Electricity and Gas</i>	2,27	5,83	-1,26	2,26
E	Pengadaan Air; Pengelolaan Sampah, Limbah, dan Daur Ulang/ <i>Water Supply; Sewerage, Waste Management, and Remediation Activities</i>	4,93	8,34	0,51	6,39
F	Konstruksi/ <i>Construction</i>	13,11	12,42	-16,22	10,92
G	Perdagangan Besar dan Eceran; Reparasi Mobil dan Sepeda Motor/ <i>Wholesale and Retail Trade; Repair of Motor Vehicles and Motorcycles</i>	5,01	5,27	-5,12	1,14
H	Transportasi dan Pergudangan/ <i>Transportation and Storage</i>	8,07	-1,62	-33,89	-6,05
I	Penyediaan Akomodasi dan Makan Minum/ <i>Accommodation and Food Service Activities</i>	6,77	9,12	-18,08	7,65
J	Informasi dan Komunikasi/ <i>Information and Communication</i>	6,17	7,89	19,99	16,92
K	Jasa Keuangan dan Asuransi/ <i>Financial and Insurance Activities</i>	7,17	8,72	-0,05	1,88
L	Real Estat/ <i>Real Estate Activities</i>	5,10	5,96	1,36	0,90
M,N	Jasa Perusahaan/ <i>Business Activities</i>	5,52	7,03	-14,12	7,86
O	Administrasi Pemerintahan, Pertahanan, dan Jaminan Sosial Wajib/ <i>Public Administration and Defence; Compulsory Social Security</i>	4,07	3,30	-2,02	-0,38
P	Jasa Pendidikan/ <i>Education</i>	6,00	6,82	5,52	5,36
Q	Jasa Kesehatan dan Kegiatan Sosial/ <i>Human Health and Social Work Activities</i>	6,07	6,93	20,02	4,21
R,S,T,U	Jasa Lainnya/ <i>Other Services Activities</i>	4,85	5,83	-14,98	21,02
	Produk Domestik Regional Bruto	6,42	6,48	-3,91	5,56

Sumber/Source: Badan Pusat Statistik Kabupaten Sleman/BPS-Statistics of Sleman Regency

Tabel
Table 11.5

Produk Domestik Regional Bruto Atas Dasar Harga Berlaku Menurut Jenis Pengeluaran di Kabupaten Sleman (Miliar rupiah), 2017–2020
Gross Regional Domestic Product at Current Market Prices by Type of Expenditure in Sleman Regency (Billions rupiahs), 2017–2020

Jenis Pengeluaran Type of Expenditure	2017	2018	2019	2020	2021
(1)	(2)	(3)	(4)	(5)	(6)
Pengeluaran Konsumsi Rumah Tangga <i>Household Consumption Expenditure</i>	27 008 387	28 841 683	30 698 035	30 968 340	32 037 059
Pengeluaran Konsumsi LNPRT <i>NPISH Consumption Expenditure</i>	817 666	893 487	1 002 963	970 630	977 521
Pengeluaran Konsumsi Pemerintah <i>Government Consumption Expenditure</i>	5 840 445	6 382 415	6 680 661	6 817 938	6 932 325
Pembentukan Modal Tetap Bruto <i>Gross Fixed Capital Formation</i>	15 140 680	17 534 355	19 053 162	17 147 271	18 817 382
Perubahan Inventori <i>Changes in Inventories</i>	588 894	661 714	686 205	745 458	821 789
Ekspor Barang dan Jasa/ <i>Exports of Goods and Services</i>	29 277 483	30 262 558	33 220 395	30 776 100	32 899 301
Impor Barang dan Jasa <i>Import of Goods and Services</i>	38 625 694	40 797 170	43 873 442	41 601 704	42 985 375
Produk Domestik Regional Bruto/<i>Gross Regional Domestic Product</i>	40 047 863	43 779 043	47 467 978	45 824 033	49 500 004

Sumber/Source: BPS, berbagai sensus, survei dan sumber lain/BPS-Statistics Indonesia, various census, survey, and other sources

Tabel
Table 11.6

Produk Domestik Regional Bruto Atas Dasar Harga Konstan 2010 Menurut Jenis Pengeluaran di Kabupaten Sleman (Miliar rupiah), 2017–2021
Gross Regional Domestic Product at 2010 Constant Market Prices by Type of Expenditure in Sleman Regency (Billions rupiahs), 2017–2021

Jenis Pengeluaran Type of Expenditure	2017	2018	2019	2020	2021
(1)	(2)	(3)	(4)	(5)	(6)
Pengeluaran Konsumsi Rumah Tangga <i>Household Consumption Expenditure</i>	18 376 462	19 108 039	19 832 316	19 324 884	19 706 901
Pengeluaran Konsumsi LNPRT <i>NPISH Consumption Expenditure</i>	571 696	587 459	641 020	606 797	608 751
Pengeluaran Konsumsi Pemerintah <i>Government Consumption Expenditure</i>	4 037 066	4 126 108	4 218 854	4 173 416	4 226 967
Pembentukan Modal Tetap Bruto <i>Gross Fixed Capital Formation</i>	10 023 965	10 970 338	11 551 405	10 011 033	10 817 607
Perubahan Inventori <i>Changes in Inventories</i>	472 777	493 010	505 998	538 113	585 268
Ekspor Barang dan Jasa/ <i>Exports of Goods and Services</i>	19 898 446	20 144 902	21 157 551	19 675 990	20 282 279
Impor Barang dan Jasa <i>Import of Goods and Services</i>	22 239 824	22 291 599	22 620 636	20 428 438	20 440 798
Produk Domestik Regional Bruto/<i>Gross Regional Domestic Product</i>	31 140 590	33 138 259	35 286 507	33 901 795	35 786 977

Sumber/Source: BPS, berbagai sensus, survei dan sumber lain/BPS-Statistics Indonesia, various census, survey, and other sources

PERBANDINGAN ANTAR KABUPATEN/KOTA

Regency/Municipal Comparison

12



Indeks Pembangunan Manusia menurut Kabupaten/Kota di D.I.Yogyakarta 2021

Human Development Index by Regency/Municipality in D.I.Yogyakarta 2021

Yogyakarta
87,18

Gunungkidul
70,16

Kulonprogo
74,71

Bantul
80,28

Sleman
84,00



PENJELASAN TEKNIS

1. **Indeks Pembangunan Manusia (IPM)** menjelaskan bagaimana penduduk dapat mengakses hasil pembangunan dalam memperoleh pendapatan, kesehatan, pendidikan dan sebagainya. IPM diperkenalkan oleh UNDP pada tahun 1990 dan dipublikasikan secara berkala dalam laporan tahunan Human Development Report (HDR). IPM dibentuk oleh 3 (tiga) dimensi dasar: Umur panjang dan hidup sehat; Pengetahuan; dan standar hidup layak.
2. **Untuk mengukur kemiskinan**, BPS Menggunakan konsep kemampuan memenuhi kebutuhan dasar (basic needs approach). Dengan pendekatan ini, kemiskinan dipandang sebagai ketidakmampuan dari sisi ekonomi untuk memenuhi kebutuhan dasar makanan dan bukan makanan yang diukur dari sisi pengeluaran. Metode yang digunakan adalah menghitung Garis Kemiskinan (GK), yang terdiri dari dua komponen yaitu Garis Kemiskinan Makanan (GKM) dan Garis Kemiskinan Non-Makanan (GKNM). Penghitungan Garis Kemiskinan dilakukan secara terpisah untuk daerah perkotaan dan perdesaan.

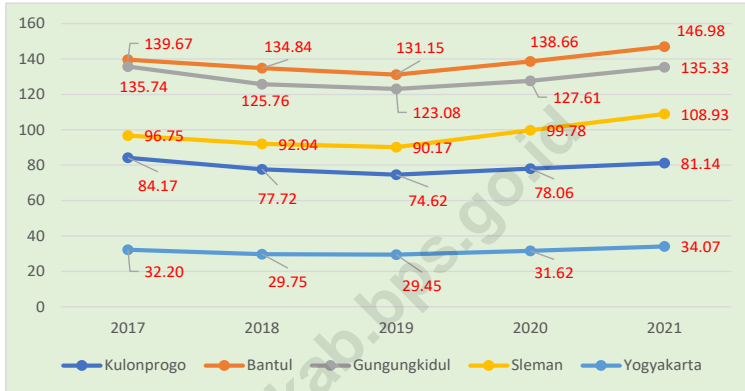
TECHNICAL NOTES

1. **The Human Development Index (HDI)** explains how people can access development results in obtaining income, health, education and so forth. HDI was introduced by United Nations Development Programme (UNDP) in 1990 and published periodically in the annual report of the Human Development Report. HDI was formed by three basic dimensions: a long and healthy life; knowledge; and a decent standard of living.
2. **To measure poverty**, BPS-Statistics Indonesia has used the concept of basic needs approach. Therefore, poverty is viewed as economic inability to fulfill food and non-food basic needs which are measured by consumption/expenditure. The method used is calculating poverty line, which consists of two components that are Food Poverty Line (FPL) and Non-Food Poverty Line (NFPL). The poverty line was calculated separately for urban and rural areas.

3. **Penduduk miskin** adalah penduduk yang memiliki rata-rata pengeluaran per kapita per bulan di bawah Garis Kemiskinan. Garis Kemiskinan Makanan (GKM) merupakan nilai pengeluaran kebutuhan minimum makanan yang disetarakan dengan 2.100 kkalori per kapita per hari.
4. **Garis Kemiskinan Non-Makanan (GKNM)** adalah kebutuhan minimum untuk perumahan, sandang, pendidikan, kesehatan, dan kebutuhan dasar lainnya.
3. **A person whose expenditure per capita per month** is below the poverty line is considered to be poor. 40. The Food Poverty Line refers to the daily minimum requirement of 2,100 kcal per capita per day.
4. **The Non-Food Poverty Line** refers to the minimum requirement for household necessities for clothing, education, health, and other basic individual needs.

Gambar 12.1
Figures

Jumlah Penduduk Miskin Menurut Kabupaten/Kota di Provinsi D.I Yogyakarta (ribu), 2017–2021
Number of Poor Population by Regency/Municipality in D.I Yogyakarta Province (thousand), 2017–2021



Sumber/Source: Badan Pusat Statistik Provinsi D.I Yogyakarta/BPS-Statistics of D.I Yogyakarta Province

Tabel
Table 12.1

Proyeksi Penduduk menurut Kabupaten/Kota di D.I Yogyakarta, 2017-2021
Population Projection by Regency/Municipality in D.I Yogyakarta, 2017-2021

Kabupaten/Kota Regency/Municipality	2017	2018	2019	2020	2021
(1)	(2)	(3)	(4)	(5)	(6)
Kulonprogo	421 295	425 758	430 220	436 395	443 283
Bantul	995 264	1 006 692	1 018 402	985 770	998 647
Gungungkidul	729 364	736 210	742 731	747 161	758 168
Sleman	1 193 512	1 206 714	1 219 640	1 125 804	1 136 474
Yogyakarta	422 732	427 498	431 939	373 589	376 324
D.I Yogyakarta	3 762 167	3 802 872	3 842 932	3 668 719	3 712 896

Sumber/Source: Proyeksi Penduduk Indonesia 2010–2020, BPS/ Indonesia Population Projection 2010–2020, BPS

Tabel
Table 12.2

Laju Pertumbuhan Produk Domestik Regional Bruto Atas Dasar Harga Konstan menurut Kabupaten/Kota di Provinsi D.I Yogyakarta (persen), 2018-2021
Growth Rate of Gross Regional Domestic Product at 2010 Constant Market Prices by District in D.I Yogyakarta (percent), 2018-2021

Kabupaten/Kota Regency/Municipality	2018	2019	2020	2021
(1)	(2)	(3)	(4)	(5)
Kulonprogo	10,83	13,49	-4,06	4,33
Bantul	5,47	5,53	-1,66	4,97
Gunungkidul	5,16	5,34	-0,69	5,22
Sleman	6,42	6,48	-3,92	5,56
Yogyakarta	5,49	5,96	-2,42	5,09
D.I Yogyakarta	6,20	6,60	-2,68	5,53

Sumber/Source: Badan Pusat Statistik Provinsi D.I Yogyakarta/BPS-Statistics of D.I Yogyakarta Province

Tabel
Table 12.3

**Jumlah Penduduk Miskin Menurut Kabupaten/Kota di
Provinsi D.I Yogyakarta (ribu), 2017–2021**
**Number of Poor Population by Regency/Municipality in D.I
Yogyakarta Province (thousand), 2017–2021**

Kabupaten/Kota Regency/Municipality	2017	2018	2019	2020	2021
(1)	(2)	(3)	(4)	(5)	(6)
Kulonprogo	84,17	77,72	74,62	78,06	81,14
Bantul	139,67	134,84	131,15	138,66	146,98
Gunungkidul	135,74	125,76	123,08	127,61	135,33
Sleman	96,75	92,04	90,17	99,78	108,93
Yogyakarta	32,20	29,75	29,45	31,62	34,07
D I Yogyakarta	488,53	460,10	448,47	475,72	506,45

Sumber/Source: Badan Pusat Statistik Provinsi D.I Yogyakarta/BPS-Statistics of D.I Yogyakarta Province

Tabel
Table 12.4

**Indeks Pembangunan Manusia menurut Kabupaten/Kota
di D.I Yogyakarta, 2016-2021**
*Human Development Index by Regency/Municipality in D.I
Yogyakarta, 2016-2021*

Kabupaten/Kota Regency/Municipality	2016	2017	2018	2019	2020	2021
(1)	(2)	(3)	(4)	(5)	(6)	(7)
Kulonprogo	72,38	73,23	73,76	74,44	74,46	74,71
Bantul	78,42	78,67	79,45	80,01	80,01	80,28
Gunungkidul	67,82	68,73	69,24	69,96	69,98	70,16
Sleman	82,15	82,85	83,42	83,85	83,84	84,00
Yogyakarta	85,32	85,49	86,11	86,65	86,61	87,18
D.I Yogyakarta	78,38	78,89	79,53	79,99	79,97	80,22

Sumber/Source: Survei Sosial Ekonomi Nasional Badan Pusat Statistik Provinsi D.I Yogyakarta/National Socio Economic Survey BPS-Statistics of D.I Yogyakarta Province

ST 2023
SENSUS PERTANIAN

BerAKHLAK
Berorientasi Pelayanan • Akuntabel • Kompeten
Humani • Loyal • Adaptif • Kolaboratif

DATA

MENCERDASKAN BANGSA

— Enlighten The Nation —

**BADAN PUSAT STATISTIK
KABUPATEN SLEMAN**
BPS-Statistics of Sleman Regency

Jl. P. Purboyo, Tondan, Sumberadi, Mlati, Sleman
Telp./Fax. 0274 868422, 866656
E-mail : bps3404@mailhost.bps.go.id

ISSN 0215-5826



9 770215 582004 >

