

Katalog : 1102001.3329

Kabupaten Brebes

Brebes Regency in Figures

Dalam Angka

2022



**BADAN PUSAT STATISTIK
KABUPATEN BREBES**
BPS - Statistics of Brebes Regency



Kabupaten Brebes

Brebes Regency in Figures

Dalam Angka

2022

KABUPATEN BREBES DALAM ANGKA
Brebes Regency in Figures
2022

ISSN : 0215 - 3570
No. Publikasi/*Publication Number* : 33290.2204
Katalog /*Catalog* : 1102001.3329

Ukuran Buku/*Book Size* : 14,8 cm x 21 cm
Jumlah Halaman/*Number of Pages* : xxxvi + 390 hal/*pages*

Naskah/*Manuscript* :
BPS Kabupaten Brebes
BPS-Statistics of Brebes Regency

Penyunting/*Editor* :
BPS Kabupaten Brebes
BPS-Statistics of Brebes Regency

Gambar Kover/*Cover Design* :
Seksi Integrasi Pengolahan dan Diseminasi Statistik
Section of Integration Processing and Statistics Dissemination

Ilustrasi Kover/*Cover Illustration* :
Tom.Fisk, pexels.com

Diterbitkan oleh/*Published by* :
©BPS Kabupaten Brebes/*BPS-Statistics of Brebes Regency*

Dilarang mengumumkan, mendistribusikan, mengomunikasikan, dan/atau menggandakan sebagian atau seluruh isi buku ini untuk tujuan komersil tanpa izin tertulis dari Badan Pusat Statistik.

Prohibited to announce, distribute, communicate, and/or copy part or all of this book for commercial purpose without permission from BPS-Statistics Indonesia.

PETA WILAYAH KABUPATEN BREBES
MAP OF BREBES REGENCY



KEPALA BPS KABUPATEN BREBES
CHIEF STATISTICIAN OF BREBES REGENCY





KATA PENGANTAR

Kabupaten Brebes Dalam Angka 2022 merupakan publikasi tahunan yang diterbitkan oleh BPS Kabupaten Brebes. Publikasi ini memuat data tentang keadaan Geografi, Pemerintahan, Penduduk dan Ketenagakerjaan, Sosial dan Ekonomi Kabupaten Brebes. Oleh karena itu dengan data tersebut diharapkan dapat membantu melengkapi penyusunan rencana dan evaluasi pembangunan di Kabupaten Brebes.

Seperti pada tahun sebelumnya publikasi Kabupaten Brebes Dalam Angka 2022 terbit lebih awal sebagai upaya peningkatan pelayanan kebutuhan data statistik bagi segenap pengguna data. Publikasi ini dapat terwujud berkat kerja sama dan bantuan dari berbagai pihak baik instansi pemerintah maupun swasta. Kepada semua pihak yang telah memberikan bantuan disampaikan penghargaan dan terima kasih yang sebesar – besarnya.

Akhirnya tanggapan dan saran yang bersifat konstruktif dari para pemakai sangat diharapkan untuk perbaikan publikasi yang akan datang. Semoga publikasi ini bermanfaat bagi kita semua.

Brebes, Februari 2022
Kepala BPS
Kabupaten Brebes



Dra. Prita, Rextiana, MM



PREFACE

Brebes Regency in Figures 2022 is an annual publication written by BPS – Statistics of Brebes Regency. This publication include of data such as condition of geographic, government, Population and Employment, Social and Economic of Brebes regency. Therefore hopely it can help to equip compilation of development planning and evaluation in Brebes Regency.

This publication has been made possible with the assistance and contribution from several governmental institutions and private organizations. To all parties who have been involved in the preparation of thispublication, I would like to express my sincerest appreciation and gratitude.

Finally, Comments and constructive suggestions for the improvement of this publication are always welcome. May this publication will be beneficial for all.

*Brebes, February 2022
Chief Statistician of
Brebes Regency*


Dra. Prita Rextiana, MM

DAFTAR ISI / CONTENTS

	Halaman <i>Page</i>
Kata Pengantar/ <i>Preface</i>	vii
Daftar Isi/ <i>Contents</i>	ix
Daftar Tabel/ <i>List of Tables</i>	xi
Penjelasan Umum/ <i>Explanatory Notes</i>	xxxii
Daftar Singkatan/ <i>List of Abbreviations</i>	xxxiii
Statistik Kunci/ <i>Key Statistics</i>	xxxv
1. Geografi dan Iklim/ <i>Geography and Climate</i>	1
2. Pemerintahan/ <i>Government</i>	33
3. Penduduk dan Ketenagakerjaan/ <i>Population and Employment</i>	55
4. Sosial dan Kesejahteraan Rakyat/ <i>Social and Welfare</i>	87
5. Pertanian, Kehutanan, Peternakan, dan Perikanan/ <i>Agriculture, Forestry, Livestock, and Fishery</i>	201
6. Industri, Pertambangan, dan Energi/ <i>Industry, Mining, and Energy</i>	291
7. Pariwisata/ <i>Tourism</i>	301
8. Transportasi dan Komunikasi/ <i>Transportation and Communication</i>	311
9. Perbankan, Koperasi, dan Harga-harga / <i>Banking, Cooperative, and Prices</i>	323
10. Pengeluaran Penduduk/ <i>Population Expenditure</i>	337
11. Perdagangan/ <i>Trade</i>	347
12. Sistem Neraca Regional/ <i>System of Regional Accounts</i>	355
13. Perbandingan Antar Kabupaten/Kota/ <i>Regency/Municipal Comparison</i>	371

DAFTAR TABEL/LIST OF TABLES

Halaman
Page

1.	GEOGRAFI DAN IKLIM/GEOGRAPHY AND CLIMATE	
1.1	KEADAAN GEOGRAFI	
	GEOGRAPHY CONDITION	
1.1.1	Luas Daerah dan Jumlah Pulau Menurut Kecamatan di Kabupaten Brebes, 2021 <i>Total Area and Number of Islands by Subdistrict in Brebes Regency 2021</i>	9
1.1.2	Tinggi Wilayah dan Jarak ke Ibukota Kabupaten Menurut Kecamatan di Kabupaten Brebes, 2021 <i>Altitude and Distance to the Capital of Regency by Subdistrict in Brebes Regency, 2021</i>	11
1.2	KEADAAN IKLIM	
	CLIMATE CONDITION	
1.2.1	Pengamatan Unsur Iklim Menurut Bulan di Kabupaten Brebes, 2021 <i>Observation of Climate Elements By Months at Brebes Regency, 2021</i>	12
1.2.1	Jumlah Curah Hujan per Bulan (Mm) Menurut Bulan Menurut Kecamatan di Kabupaten Brebes, 2021	
	<i>Amount of Precipitation by Month (Mm) and Subdistricts in Brebes Regency, 2021</i>	15
1.2.2	Jumlah Hari Hujan per Bulan Menurut Bulan Menurut Kecamatan di Kabupaten Brebes, 2021	
	<i>Amount of Rainy Days by Month and Subdistricts in Brebes Regency, 2021</i>	32

2. PEMERINTAHAN/GOVERNMENT

**2.1 WILAYAH ADMINISTRATIF
ADMINISTRATIVE AREA**

2.1.1 Jumlah Desa¹/Kelurahan Menurut Kecamatan di Kabupaten Brebes, 2017–2021
Number of Villages¹/Kelurahan by Subdistrict in Brebes Regency, 2015–2021 41

**2.2 DEWAN PERWAKILAN RAKYAT DAERAH
REGIONAL HOUSE OF REPRESENTATIVE**

2.2.1 Jumlah Anggota Dewan Perwakilan Rakyat Daerah Menurut Partai Politik dan Jenis Kelamin di Kabupaten Brebes, 2021
Number of Regional House of Representatives's Members by Political Parties and Sex in Brebes Regency 2021 42

2.2.2 Jumlah Anggota Dewan Perwakilan Rakyat Daerah Menurut Partai Politik dan Jenis Kelamin di Kabupaten Brebes, 2021
Number of Regional House of Representatives's Members by Political Parties and Sex in Brebes Regency 2021 43

**2.3 SUMBER DAYA MANUSIA
HUMAN RESOURCES**

2.3.1 Jumlah Pegawai Negeri Sipil Menurut Jabatan dan Jenis Kelamin di Kabupaten Brebes, Desember 2020 dan Desember 2021
Number of Civil Servants by Occupation and Sex in Brebes Regency, December 2020 dan December 2021 44

2.3.2 Jumlah Pegawai Negeri Sipil Menurut Tingkat Pendidikan dan Jenis Kelamin di Kabupaten Brebes, Desember 2018 dan Desember 2021 / *Number of Civil Servants by Educational Level and Sex in Brebes Regency, December 2018 and December 2021* 46

2.3.3 Jumlah Pegawai Negeri Sipil Menurut Tingkat Kepangkatan dan Jenis Kelamin di Kabupaten Brebes, Desember 2020 dan Desember 2021/ *Number of Civil Servants by Hierarchy and Sex*

	<i>in Brebes Regency, December 2020 and December 2021.....</i>	48
2.4	KEUANGAN PEMERINTAH	
	GOVERNMENT FINANCE	
2.4.1	Realisasi Pendapatan Pemerintah Kabupaten Brebes Menurut Jenis Pendapatan (ribu rupiah), 2018–2021 <i>Actual Brebes Regency/Municipal Government Revenues by Kind of Revenues (thousand rupiahs), 2018–2021.....</i>	50
2.4.2	Realisasi Belanja Pemerintah Kabupaten Brebes Menurut Jenis Belanja (ribu rupiah), 2018–2021 <i>Actual Brebes Regency/Municipal Government Expenditures by Kind of Expenditures (thousand rupiahs), 2018–2021</i>	52
3.	PENDUDUK DAN KETENAGAKERJAAN/	
	POPULATION AND EMPLOYMENT	
3.1	PENDUDUK	
	POPULATION	
3.1.1	Penduduk, Laju Pertumbuhan Penduduk per Tahun, Distribusi Persentase Penduduk, Kepadatan Penduduk, Rasio Jenis Kelamin Penduduk Menurut Kecamatan di Kabupaten Brebes, 2021 <i>Population, Annual Population Growth Rate, Percentage Distribution of Population, Population Density, and Population Sex Ratio by Subdistrict in Brebes Regency, 2021</i>	67
3.1.2	Jumlah Penduduk Menurut Kelompok Umur dan Jenis Kelamin di Kabupaten Brebes, 2021 <i>Population by Age Groups and Sex in Brebes Regency, 2021.....</i>	71

3.2 KETENAGAKERJAAN

EMPLOYMENT

3.2.1	Jumlah Penduduk Berumur 15 Tahun Keatas Menurut Jenis Kegiatan Selama Seminggu yang Lalu dan Jenis Kelamin di Kabupaten Brebes, 2021 <i>Population Aged 15 Years and Over by Type of Activity During The Previous Week and Sex in Brebes Regency, 2021</i>	72
3.2.2	Penduduk Berumur 15 Tahun ke Atas Menurut Pendidikan Tertinggi yang Ditamatkan dan Jenis Kegiatan Selama Seminggu yang Lalu di Kabupaten Brebes, 2021 <i>Population 15 Years of Age and Over by Educational Attainment and Type of Activity During the Previous Week in Brebes Regency, 2021</i>	73
3.2.3	Penduduk Berumur 15 Tahun Ke Atas yang Bekerja Selama Seminggu yang Lalu Menurut Status Pekerjaan Utama dan Lapangan Kerja Utama di Kabupaten Brebes, 2021 <i>Population 15 Years of Age and Over who Worked During The Previous Week by Main Employment Status and Main Industry in Brebes Regency, 2021</i>	76
3.2.4	Penduduk Berumur 15 Tahun Ke Atas yang Bekerja Selama Seminggu yang Lalu Menurut Status Pekerjaan Utama dan Jenis Kelamin di Kabupaten Brebes, 2021 <i>Population 15 Years of Age and Over who Worked During The Previous Week by Main Employment Status and Sex in Brebes Regency, 2021</i>	78
3.2.5	Penduduk Berumur 15 Tahun ke Atas yang Bekerja Selama Seminggu yang Lalu Menurut Jumlah Jam Kerja pada Pekerjaan Utama dan Lapangan Pekerjaan Utama di Kabupaten Brebes, 2021 <i>Population 15 Years of Age and Over who Worked During The Previous Week by Total Working Hours on Main Job and Main Industry in Brebes Regency, 2021</i>	79
3.2.6	Penduduk Berumur 15 Tahun ke Atas yang Bekerja Selama Seminggu yang Lalu Menurut Lapangan Pekerjaan Utama dan Pendidikan Tertinggi yang Ditamatkan di Kabupaten Brebes, 2021 <i>Population 15 Years of Age and Over who Worked During The</i>	

	<i>Previous Week by Main Industry and Educational Attainment in Brebes Regency, 2021</i>	80
3.2.7	Penduduk Berumur 15 Tahun Ke Atas yang Bekerja Selama Seminggu yang Lalu Menurut Jumlah Jam Kerja Pada Pekerjaan Utama dan Jenis Kelamin di Kabupaten Brebes, 2021 <i>Population 15 Years of Age and Over who Worked During The Previous Week by Total Working Hours on Main Job and Sex in Brebes Regency, 2021</i>	81
3.2.8	Penduduk Berumur 15 Tahun Ke Atas yang Bekerja Selama Seminggu yang Lalu Jumlah Jam Kerja Seluruhnya dan Jenis Kelamin di Kabupaten Brebes, 2021 <i>Population 15 Years of Age and Over who Worked During The Previous Week by Total Working Hours and Sex in Brebes Regency 2021</i>	82
3.2.9	Penduduk Berumur 15 Tahun Ke Atas yang Bekerja Selama Seminggu yang Lalu Menurut Kelompok Umur dan Jumlah Jam Kerja Seluruhnya di Kabupaten Brebes, 2021 <i>Population 15 Years of Age and Over who Worked During The Previous Week by Age Group and Total Working Hours in Brebes Regency 2021</i>	83
3.2.10	Penduduk Berumur 15 Tahun Ke Atas yang Bekerja Selama Seminggu yang Lalu Menurut Kelompok Umur dan Jenis Kelamin di Kabupaten Brebes, 2021 <i>Population 15 Years of Age and Over who Worked During The Previous Week by Age Group and Sex in Brebes Regency, 2021</i>	84
3.2.11	Penduduk Berumur 15 Tahun ke Atas yang Bekerja Selama Seminggu yang Lalu Menurut Status Pekerjaan Utama dan Pendidikan Tertinggi yang Ditamatkan di Kabupaten Brebes, 2021 <i>Population 15 Years of Age and Over who Worked During The Previous Week by Main Industry and Educational Attainment in Brebes Regency, 2021</i>	85
3.2.12	Penduduk Berumur 15 Tahun Ke Atas yang Bekerja Selama Seminggu yang Lalu Menurut Lapangan Pekerjaan Utama dan Jenis Kelamin di Kabupaten Brebes, 2021 <i>Population 15 Years of Age and Over who Worked During The</i>	

	Halaman Page
<i>Previous Week by Main Industry and Sex in Brebes Regency, 2021</i>	86
3.2.13 Jumlah Pencari Kerja Terdaftar Menurut Tingkat Pendidikan Tertinggi yang Ditamatkan dan Jenis Kelamin di Kabupaten Brebes, 2021 <i>Number of Registered Job Applicants by Educational Attainment and Sex in Brebes Regency, 2021</i>	87
4. SOSIAL DAN KESEJAHTERAAN RAKYAT/SOCIAL AND WELFARE	
4.1 PENDIDIKAN	
EDUCATION	
4.1.1 Jumlah Sekolah, Guru, dan Murid Taman Kanak-Kanak (TK) di Bawah Kementerian Pendidikan dan Kebudayaan Menurut Kecamatan di Kabupaten Brebes, 2018/2021 dan 2021/2022 <i>Number of Schools, Teachers, and Pupils in Kindergarten Under The Ministry of Education and Culture by Subdistrict in Brebes Regency, 2018/2021 dan 2021/2022</i>	99
4.1.2 Jumlah Sekolah, Guru, dan Murid Raudatul Athfal (RA) di Bawah Kementerian Agama Menurut Kecamatan di Kabupaten Brebes, 2018/2021 dan 2021/2022 <i>Number of Schools, Teachers, and Pupils in Raudatul Athfal (RA) Under The Ministry of Religious Affairs by Subdistrict in Brebes Regency, 2018/2021 dan 2021/2022</i>	105
4.1.3 Jumlah Sekolah, Guru, dan Murid Sekolah Dasar (SD) di Bawah Kementerian Pendidikan dan Kebudayaan Menurut Kecamatan di Kabupaten Brebes, 2018/2021 dan 2021/2022 <i>Number of Schools, Teachers, and Pupils in Primary Schools Under The Ministry of Education and Culture by Subdistrict in Brebes Regency, 2018/2021 dan 2021/2022</i>	107
4.1.4 Jumlah Sekolah, Guru, dan Murid Madrasah Ibtidaiyah (MI) di Bawah Kementerian Agama Menurut Kecamatan Menurut Kecamatan di Kabupaten Brebes, 2018/2021 dan 2021/2022 <i>Number of Schools, Teachers, and Pupils in Madrasah Ibtidaiyah (MI) Under The Ministry of Religious Affairs by Subdistrict in Brebes</i>	

	Halaman Page
<i>Regency, 2018/2021 dan 2021/2022</i>	113
4.1.5 Jumlah Sekolah, Guru, dan Murid Sekolah Menengah Pertama (SMP) di Bawah Kementerian Pendidikan dan Kebudayaan Menurut Kecamatan di Kabupaten Brebes, 2018/2021 dan 2021/2022 <i>Number of Schools, Teachers, and Pupils in Junior High Schools Under The Ministry of Education and Culture by Subdistrict in Brebes Regency, 2018/2021 dan 2021/2022</i>	119
4.1.6 Jumlah Sekolah, Guru, dan Murid Madrasah Tsanawiyah (MTs) di Bawah Kementerian Agama Menurut Kecamatan di Kabupaten Brebes, 2018/2021 dan 2021/2022 <i>Number of Schools, Teachers, and Pupils in Madrasah Tsanawiyah (MTs) Under The Ministry of Religious Affairs by Subdistrict in Brebes Regency, 2018/2021 dan 2021/2022</i>	125
4.1.7 Jumlah Sekolah, Guru, dan Murid Sekolah Menengah Atas (SMA) di Bawah Kementerian Pendidikan dan Kebudayaan Menurut Kecamatan di Kabupaten Brebes, 2018/2021 dan 2021/2022 <i>Number of Schools, Teachers, and Pupils in Senior High Schools Under The Ministry of Education and Culture by Subdistrict in Brebes Regency, 2018/2021 dan 2021/2022</i>	131
4.1.8 Jumlah Sekolah, Guru, dan Murid Sekolah Menengah Kejuruan (SMK) di Bawah Kementerian Pendidikan dan Kebudayaan Menurut Kecamatan di Kabupaten Brebes, 2018/2021 dan 2021/2022 <i>Number of Schools, Teachers, and Pupils in Vocational High Schools Under The Ministry of Education and Culture by Subdistrict in Brebes Regency, 2018/2021 dan 2021/2022</i>	137
4.1.9 Jumlah Sekolah, Guru, dan Murid Madrasah Aliyah (MA) di Bawah Kementerian Agama Menurut Kecamatan di Kabupaten Brebes, 2018/2021 dan 2021/2022 <i>Number of Schools, Teachers, and Pupils in Madrasah Aliyah (MA) Under the Ministry of Religious Affairs by Subdistrict in Brebes Regency, 2018/2021 dan 2021/2022</i>	143
4.1.10 Jumlah Desa ¹ /Kelurahan yang Memiliki Fasilitas Sekolah Menurut	

	Kecamatan dan Tingkat Pendidikan di Kabupaten Brebes, 2014– 2021 <i>Number of Villages¹/Kelurahan Having Educational Facilities by Subdistrict and Educational Level in Brebes Regency , 2014– 2021.....</i>	149
4.1.11	Jumlah Perguruan Tinggi ¹ , Mahasiswa, dan Tenaga Pendidik (Negeri dan Swasta) di Bawah Kementerian Riset, Teknologi dan Pendidikan Tinggi Menurut Kecamatan, 2021 <i>Number of Villages¹/Kelurahan Having Educational Facilities by Subdistrict and Educational Level in Brebes Regency , 2014– 2021.....</i>	154
4.1.12	Jumlah Perguruan Tinggi ¹ , Mahasiswa, dan Tenaga Pendidik (Negeri dan Swasta) di Bawah Kementerian Agama Menurut Kecamatan, 2021 <i>Number of Universities¹, Students, and Lecturers (State and Private) Under the Ministry of Religious Affairs by Subdistrict 2021</i>	155
4.1.13	Persentase Penduduk Usia 7–24 Tahun Menurut Jenis Kelamin, Kelompok Umur Sekolah, dan Partisipasi Sekolah, 2017–2021 <i>Percentage of Population Aged 7–24 Years by Sex, School Age Group, and School Participation, 2021</i>	156
4.1.14	Angka Partisipasi Murni (APM) dan Angka Partisipasi Kasar (APK) Menurut Jenjang Pendidikan di Kabupaten Brebes, 2018 dan 2021 <i>Net Participation Rates and Gross Participation Rates by Educational Level in Brebes Regency , 2018 and 2021</i>	159
4.1.15	Persentase Penduduk Berumur 15 Tahun ke Atas yang Melek Huruf Menurut Kelompok Umur di Kabupaten Brebes, 2018 dan 2021 <i>Percentage of Literate People Aged 15 Years and Over by Age Group in Brebes Regency , 2018 and 2021</i>	161
4.2	KESEHATAN	
	HEALTH	
4.2.1	Jumlah Desa ¹ /Kelurahan Yang Memiliki Sarana Kesehatan Menurut Kecamatan di Kabupaten Brebes, 2014–2021 <i>Number of Villages¹/Kelurahan Having Health Facilities by Subdistrict in Brebes Regency , 2014–2021</i>	163
4.2.2	Jumlah Tenaga Kesehatan Menurut Kecamatan di Kabupaten Brebes, 2021 <i>Number of Medical Personnel by Subdistrict in Brebes Regency, 2021 ..</i>	169
4.2.3	Jumlah Kasus HIV/AIDS, IMS, Diare, TB dan Malaria	

	Menurut Kecamatan di Kabupaten Brebes, 2021 <i>Number of cases of HIV / AIDS, STIs, Diarrhea, Tuberculosis and Malaria, 2021</i>	170
4.2.4	Jumlah Rumah Sakit Umum, Rumah Sakit Khusus, Rumah Sakit/Rumah Bersalin, Puskesmas, Klinik/Balai Kesehatan, Posyandu, dan Polindes Menurut Kecamatan di Kabupaten Brebes 2018 dan 2021 <i>Number of General Hospital, Special Hospital, Maternity Hospital and Public Health Center, Medical Clinic, Integrated Service Post, Village maternity Cottage by Subdistrict in Brebes Regency, 2018 and, 2021</i>	173
4.3	AGAMA DAN SOSIAL LAINNYA RELIGION AND OTHER SOCIAL AFFAIRS	
4.3.2	Jumlah Tempat Peribadatan Menurut Kecamatan di Kabupaten Brebes, 2021 <i>Number of Places of Worship by Subdistrict in Brebes Regency, 2021...</i>	175
4.3.3	Jumlah Jemaah Haji yang Diberangkatkan ¹ ke Tanah Suci Mekah Menurut Kecamatan di Kabupaten Brebes, 2017–2021 <i>Number of Hajj Pilgrims Departured¹ to the Holyland of Mecca by n Brebes Regency, , 2017–2021</i>	176
4.3.4	Nikah, Talak dan Cerai Menurut Kecamatan di Kabupaten Brebes, 2017–2021 <i>Number of Marriages and Divorces in Brebes Regency, , 2017–2021</i>	177
4.3.5	Jumlah Perceraian Menurut Faktor dan Kecamatan di Kabupaten Brebes, 2021 <i>Number of Divorces by Factors and Subdistric in Brebes Regency, 2017–2021</i>	178
4.3.6	Jumlah Korban yang Mengalami Bencana Alam Banjir Menurut Kecamatan di Kabupaten Brebes, 2021 <i>Number of Affected Experiencing Flooding Disaster, 2021</i>	183
4.3.7	Jumlah Korban yang Mengalami Bencana Alam Tanah Longsor Menurut Kecamatan di Kabupaten Brebes, 2021 <i>Number of Affected Experiencing Landslide Disaster, 2021</i>	186
4.3.8	Jumlah Korban yang Mengalami Bencana Alam	

	Menurut Kecamatan di Kabupaten Brebes, 2021 <i>Number of Victims Due to Natural Disaster by Subdistrict in Brebes Regency, , 2021</i>	189
4.3.9	Jumlah Kerusakan Rumah yang Diakibatkan Bencana Alam Banjir Menurut Kecamatan di Kabupaten Brebes, 2021 <i>Number of Damaged Houses Due to Flooding Disaster by Subdistrict in Brebes Regency, 2021</i>	187
4.3.10	Jumlah Kerusakan Rumah yang Diakibatkan Bencana Alam Longsor Menurut Kecamatan di Kabupaten Brebes, 2021 <i>Number of Damaged Houses Due to Landslide Disaster by Subdistrict in Brebes Regency, 2021</i>	188
4.3.11	Jumlah Penerima Bantuan (kepala keluarga) dan Anggaran Bantuan Sosial Pangan Menurut Kecamatan di Kabupaten Brebes, 2021 <i>Number of Aid Recipients (head of household) and Food Social Assistance Budget by Subdistrict in Brebes Regency, 2021</i>	192
4.3.12	Jumlah Kejahatan yang Dilaporkan, Risiko Penduduk Terjadi Tindak Pidana per 100.000 Penduduk, Persentase Penyelesaian Tindak Pidana, dan Selang Waktu Terjadinya Tindak Pidana Menurut Kepolisian Sektor, 2017–2021 <i>Crime Total, Crime Rate per 100,000 Population, Percentage of Crime Clearance, and Time Interval of Crime Occurance by Departmental (Sector) Police Office, 2017-2021</i>	193
4.3.13	Persentase Penyelesaian Tindak Pidana Menurut Kepolisian Sektor di Kabupaten Brebes, 2021 <i>Percentage of Crime Clearance Rate by Sudstrict Pollice Office in Brebes Regency, 2021</i>	197
4.4	KEMISKINAN POVERTY	
4.4.1	Garis Kemiskinan, Jumlah, dan Persentase Penduduk Miskin di Kabupaten Brebes, 2012–2021 <i>Poverty Line, Number, and Percentage of Poor People in Brebes Regency, 2021</i>	198
4.4.2	Indeks Kedalaman Kemiskinan dan Indeks Keparahan Kemiskinan di Kabupaten Brebes, 2012-2021	

	<i>Poverty Gap Index and Poverty Severity Index in Brebes Regency, 2012- 2021</i>	199
5.	PERTANIAN, KEHUTANAN, PETERNAKAN, DAN PERIKANAN/ AGRICULTURE, FORESTRY, LIVESTOCK, AND FISHERY	
5.1	PERTANIAN	
	AGRICULTURE	
5.1.1	Luas Panen, Produktivitas, dan Produksi Padi Menurut Kecamatan di Kabupaten Brebes, (ha), 2021 <i>Harvested Area, Productivity, dan Production of Paddy by Subdistrict in Brebes Regency (ha), 2021</i>	213
5.1.2	Luas Panen, Produktivitas, dan Produksi Beras Menurut Kecamatan di Kabupaten Brebes, (ha), 2021 <i>Paddy and Rice Production 1 by Subdistrict in Brebes Regency (ha), 2021</i>	214
5.1.3	Produksi Jagung dan Kedelai Menurut Kecamatan di Kabupaten Brebes (ton), 2021 <i>Production of Maize and Soybeans by Subdistrict in Brebes Regency (ton) 2021</i>	215
5.2	HORTIKULTURA	
	HORTICULTURE	
5.2.1	Luas Panen Tanaman Sayuran Menurut Kecamatan dan Jenis Tanaman di Kabupaten Brebes (ha), 2018 dan 2021 <i>Harvested Area of Vegetables by Subdistrict and Kind of Plant in Brebes Regency (ha), 2018 and 2021</i>	216
5.2.2	Produksi Tanaman Sayuran Menurut Kecamatan dan Jenis Tanaman di Kabupaten Brebes (ton), 2018 dan 2021 <i>Production of Vegetables by Subdistrict and Kind of Plant in Brebes Regency (ton), 2018 dan 2021</i>	219
5.2.3	Luas Panen Tanaman Sayuran dan Buah-buahan Semusim Menurut Jenis Tanaman di Kabupaten Brebes (ha), 2016–2021 <i>Harvested Area of Seasonal Vegetables and Fruits by Kind of Plant in Brebes Regency (ha), 2016–2021</i>	222
5.2.4	Produksi Tanaman Sayuran dan Buah-buahan Semusim	

	Menurut Jenis Tanaman di Kabupaten Brebes (ton), 2016–2021 <i>Production of Seasonal Vegetables and Fruits by Kind of Plant in Brebes Regency (ha), 2016–2021</i>	223
5.2.5	Luas Panen Tanaman Biofarmaka Menurut Kecamatan dan Jenis Tanaman di Kabupaten Brebes (m ²), 2018 dan 2021 <i>Harvested Area of Medicinal Plants by Subdistrict and Kind of Plant in Brebes Regency (m²), 2018 and 2021</i>	224
5.2.6	Produksi Tanaman Biofarmaka Menurut Kecamatan dan Jenis Tanaman di Kabupaten Brebes (kg), 2018 and 2021 <i>Production of Medicinal Plants by Subdistrict and Kind of Plant in Brebes Regency (kg), 2018 and 2021</i>	226
5.2.7	Luas Panen Tanaman Biofarmaka Menurut Jenis Tanaman di Kabupaten Brebes (m ²), 2016–2021 <i>Harvested Area of Medicinal Plants by Kind of Plant in Brebes Regency (m²), 2016–2021</i>	228
5.2.8	Produksi Tanaman Biofarmaka Menurut Jenis Tanaman di Kabupaten Brebes (kg), 2016–2021 <i>Production of Medicinal Plants by Kind of Plant in Brebes Regency (kg), 2016–2021</i>	229
5.2.9	Luas Panen Tanaman Hias Menurut Kecamatan dan Jenis Tanaman di Kabupaten Brebes (m ²), 2018 and 2021 <i>Harvested Area of Ornamental Plants by Subdistrict and Kind of Plant in Brebes Regency (m²), 2018 and 2021</i>	230
5.2.10	Produksi Tanaman Hias Menurut Kecamatan dan Jenis Tanaman di Kabupaten Brebes (tangkai), 2018 and 2021 <i>Production of Ornamental Plants by Subdistrict and Kind of Plant in Brebes Regency (stalks), 2018 and 2021</i>	232
5.2.11	Luas Panen Tanaman Hias Menurut Jenis Tanaman di Kabupaten Brebes (m ²), 2016–2021 <i>Harvested Area of Ornamental Plants by Kind of Plant in Brebes Regency (m²), 2016–2021</i>	234
5.2.12	Produksi Tanaman Hias Menurut Jenis Tanaman di Kabupaten Brebes (tangkai), 2016–2021 <i>Production of Ornamental Plants by Kind of Plant n Brebes Regency (stalks), 2016–2021</i>	235

5.2.13	Produksi Buah-buahan Menurut Kecamatan dan Jenis Tanaman di Kabupaten Brebes (ton), 2018 and 2021 <i>Production of Fruits by Subdistrict and Kind of Plant in Brebes Regency (ton), 2018 and 2021</i>	236
5.2.14	Produksi Buah–Buahan dan Sayuran Tahunan Menurut Jenis Tanaman (ton) di Kabupaten Brebes, 2016–2021 <i>Production of Annual Fruits and Vegetables by Kind of Plant in Brebes Regency (ton), 2016–2021</i>	239
5.3	PERKEBUNAN ESTATE CROPS	
5.3.1	Luas Areal Tanaman Perkebunan Menurut Kecamatan dan Jenis Tanaman di Kabupaten Brebes (ha), 2018 dan 2021 <i>Planted Area of Estate Crops by Subdistrict and Type of Crops in Brebes Regency (ha), 2018 dan 2021</i>	241
5.3.2	Produksi Perkebunan Menurut Kecamatan dan Jenis Tanaman di Kabupaten Brebes (ton), 2018 dan 2021 <i>Production of Estate by Subdistrict and Type of Crops in Brebes Regency (ton), 2018 and 2021</i>	245
5.4	KEHUTANAN FORESTRY	
5.4.1	Luas Kawasan Hutan Menurut Kecamatan di Kabupaten Brebes (ha) 2021 <i>Extent of Forest Area 1 by Subdistic in Brebes Regency (ha) 2021</i>	249
5.4.2	Produksi Kayu Hutan Menurut Jenis Produksi di Kabupaten Brebes (m3) 2021 <i>Timber Production by Type of Product in Brebes Regency (m3), 2021</i>	251
5.5	PETERNAKAN LIVESTOCK	
5.5.1	Populasi Ternak Menurut Kecamatan dan Jenis Ternak di Kabupaten Brebes (ekor), 2018 dan 2021 <i>Livestock Population by Subdistic and Kind of Livestock in Brebes Regency (heads), 2018 and 2021</i>	252
5.5.2	Populasi Unggas Menurut Kecamatan dan Jenis Ternak di Kabupaten Brebes dan Jenis Unggas (ekor), 2018 dan 2021	

	<i>Poultry Population by Subdistric and Kind of Poultry in Brebes Regency (heads), 2018 and 2021</i>	255
5.5.3	Produksi Daging Ternak Menurut Kecamatan dan Jenis Ternak (ekor) di Kabupaten Brebes dan Jenis Ternak (kg), 2018 dan 2021 <i>Meat Production by Subdistric Kind of Livestock (kg) in Brebes Regency, 2018 and 2021</i>	257
5.5.4	Produksi Daging Unggas Menurut Kecamatan dan Jenis Ternak (ekor) dan Jenis Unggas (kg) di Kabupaten Brebes, 2018 dan 2021 <i>Poultry Meat Production by Subdistric and Kind of Poultry in Brebes Regency (kg), 2018 and 2021</i>	260
5.5.5	Produksi Telur Unggas dan Susu Sapi Menurut Kecamatan dan Jenis Ternak (ekor) di Kabupaten Brebes (ton), 2018 dan 2021 <i>Production of Poultry Eggs and Cow Milk by Subdistric in Brebes Regency (ton), 2018 and 2021</i>	262
5.6	PERIKANAN	
	FISHERY	
5.6.1	Produksi dan Nilai Produksi Perikanan Tangkap Menurut Kecamatan di Kabupaten Brebes dan Jenis Penangkapan (ekor), 2021 <i>Production and Production Value of Fish Capture by Subdistric and Type of Captures in Brebes Regency 2021</i>	264
5.6.2	Produksi dan Nilai Produksi Perikanan Tangkap di Perairan Umum Menurut Kecamatan di Kabupaten Brebes dan Lokasi, 2021 <i>Production and Production Value of Inland Open Water Capture Fisheries by Subdistric and Location in Brebes Regency 2021</i>	266
5.6.3	Produksi dan Nilai Produksi Perikanan Budidaya Menurut Kecamatan dan Jenis Budidaya di Kabupaten Brebes, 2021 <i>Production and Production Value of Aquaculture by Subdistric and Type of Culture in Brebes Regency, 2021</i>	269
5.6.5	Produksi Produksi Perikanan Budidaya Menurut Kecamatan dan Jenis Kegiatan di Kabupaten Brebes (Ton) 2021 <i>Production of Aquaculture by Subdistric and Type of Activity in Brebes Regency (Ton) 2021</i>	276
5.6.7	Produksi dan Nilai Produksi Perikanan Budidaya Menurut Kecamatan dan Jenis Komoditas Utama di Kabupaten Brebes 2021 <i>Production and Production Value of Aquaculture by Subdistric and</i>	

	Halaman Page
	277
5.6.8	281
6.	
6.1	297
6.2	298
6.3.1	299
6.3.2	300
7.	
7.1	307
7.2	308
7.3	

	Halaman Page
	<i>Number of International and Domestic Visitors in Brebes Regency, 2015–2021</i> 309
7.4	Jumlah Pengunjung, Pendapatan Penjualan dan Pendapatan Lain di Objek Wisata Kabupaten Brebes, 2021 <i>Number of Visitors, Sales Income, and Other Income in Brebes Tourism, 2021</i> 310
8.	TRANSPORTASI DAN KOMUNIKASI/ TRANSPORTATION AND COMMUNICATION
8.1	TRANSPORTASI TRANSPORTATION
8.1.1	Panjang Jalan Menurut Kecamatan dan Tingkat Kewenangan Pemerintahan di Kabupaten Brebes (km), 2021 <i>Length of Roads by Subdistrict and Level of Government Authority in Brebes Regency (km), 2021</i> 317
8.1.2	Panjang Jalan Menurut Kecamatan dan Jenis Permukaan Jalan di Kabupaten Brebes (km), 2021 <i>Length of Road by Subdistrict and Type of Road Surface in Brebes Regency (km), 2021</i> 318
8.1.3	Panjang Jalan Menurut Kabupaten/Kota dan Kondisi Jalan di Kabupaten Brebes (km), 2021 <i>Length of Road by Subdistrict and Road Conditions in Brebes Regency, 2021</i> 319
8.2	KOMUNIKASI COMMUNICATION
8.2.1	Jumlah Kantor Pos Pemeriksa dan Cabang Luar Kota Menurut Kecamatan di Kabupaten Brebes, 2016–2021 <i>Number of Outer City Branch Post Offices by Subdistrict in Brebes Regency, 2018–2021</i> 320
8.2.2	Jumlah Menara Telekomunikasi Menurut Kecamatan di Kabupaten Brebes, 2016–2021 <i>Number of Telecommunication Towers by Subdistrict in Brebes Regency, 2018–2021</i> 321
8.2.3	Jumlah Daerah Blank-Spot Menurut

Kecamatan di Kabupaten Brebes, 2021 <i>Number of Blank-Spot Areas by Subdistrict in Brebes Regency, 2021</i>	322
---	-----

**9. PERBANKAN, KOPERASI, DAN HARGA-HARGA/
BANKING, COOPERATIVE, AND PRICES**

9.1 Perbankan dan Koperasi /Banking and Cooperative

9.1.1 Jumlah Koperasi Aktif Menurut Kecamatan di Kabupaten Brebes, 2016–2021 <i>Number of Active Cooperative by Subdistrict in Brebes Regency , 2016–2021</i>	329
9.1.2 Jumlah Koperasi Menurut Jenis Koperasi dan Kecamatan di Kabupaten Brebes, 2021 <i>Number of Cooperative by Kind of Cooperative and Subdistrict in Brebes Regency , 2021</i>	330

9.2 Harga-Harga/Prices

9.1.1 Indeks Harga Konsumen per Bulan Menurut Kelompok Pengeluaran ¹ (2018=100) di Kota Tegal, 2021 <i>Consumer Price Index per Month by Expenditure Group (2018=100) in Tegal Municipality, 2016–2021</i>	331
9.1.2 Inflasi Harga Konsumen (Persen) per Bulan Menurut Kelompok Pengeluaran ¹ di Kota Tegal ² (2018=100), 2021 <i>Monthly Consumer Price Inflation (Percent) by xpenditure Group in Tegal Municipality (2018=100), 2021</i>	334

10. PENGELUARAN PENDUDUK/POPULATION EXPENDITURE

10.1 Rata-rata Pengeluaran per Kapita Sebulan Menurut Kelompok Komoditas (rupiah) di Kabupaten Brebes, 2020 dan 2021 <i>Monthly Average Expenditure per Capita by Commodity Group (rupiahs) in Brebes Regency , 2020 and 2021</i>	343
10.2 Persentase Pengeluaran per Kapita Sebulan Menurut Kelompok Komoditas di Kabupaten Brebes, 2020 dan 2021 <i>Percentage of Monthly Expenditure per Capita by Commodity Group in Brebes Regency , 2020 and 2021</i>	344
10.3 Persentase Penduduk Menurut Golongan Pengeluaran Per Kapita Sebulan di Kabupaten Brebes, 2021	

<i>Percentage of Population by Per Capita Spending Group a Month in Brebes Regency, 2021</i>	345
--	-----

11. PERDAGANGAN/TRADE

11.1 Jumlah Sarana Perdagangan Menurut Jenisnya di Kabupaten Brebes, 2018–2021 <i>Number of Trading Facilities by Type of Facility in Brebes Regency, 2018–2021</i>	353
11.2 Jumlah Perusahaan Menurut Badan Hukum di Kabupaten Brebes, 2018–2021 <i>Number of Establishments by Type of Bussiness Entity in Brebes Regency, 2018–2021</i>	354

12. SISTEM NERACA REGIONAL/SYSTEM OF REGIONAL ACCOUNTS

12.1. Produk Domestik Regional Bruto Atas Dasar Harga Berlaku Menurut Lapangan Usaha di Kabupaten Brebes (juta rupiah), 2017–2021 <i>Gross Regional Domestic Product at Current Market Prices by Industry in Brebes Regency (million rupiahs), 2017–2021</i>	361
12.2 Produk Domestik Regional Bruto Atas Dasar Harga Konstan 2010 Menurut Lapangan Usaha di Kabupaten Brebes (juta rupiah), 2017–2021 <i>Gross Regional Domestic Product at 2010 Constant Market Prices by Industry in Brebes Regency (million rupiahs), 2017–2021</i>	363
12.3 Distribusi Persentase Produk Domestik Regional Bruto Atas Dasar Harga Berlaku Menurut Lapangan Usaha di Kabupaten Brebes, 2017–2021 <i>Percentage Distribution of Gross Regional Domestic Product at Current Market Prices by Industry in Brebes Regency, 2017–2021</i>	365
12.4 Laju Pertumbuhan Produk Domestik Regional Bruto Atas Dasar Harga Konstan 2010 Menurut Lapangan Usaha di Kabupaten Brebes (persen), 2017–2021 <i>Growth Rate of Gross Regional Domestic Product at 2010 Constant Market Prices by Industry in Brebes Regency (percent), 2017–2021</i>	367

12.5	Produk Domestik Regional Bruto Atas Dasar Harga Berlaku Menurut Jenis Pengeluaran di Kabupaten Brebes (juta rupiah), 2017–2021 <i>Gross Regional Domestic Product at Current Market Prices by Type of Expenditure in Brebes Regency (million rupiahs), 2017–2021</i>	369
12.6	Produk Domestik Regional Bruto Atas Dasar Harga Konstan 2010 Menurut Jenis Pengeluaran di Kabupaten Brebes (juta rupiah), 2017–2021 <i>Gross Regional Domestic Product at 2010 Constant Market Prices by Type of Expenditure in Brebes Regency (million rupiahs), 2017–2021....</i>	370
13.	PERBANDINGAN ANTAR KABUPATEN/ KOTA/ REGENCY/MUNICIPAL COMPARISON	
13.1	Jumlah Penduduk Menurut Kabupaten/Kota di Provinsi Jawa Tengah (ribu), 2017–2021 <i>PPopulation by Regency/Municipality in Jawa Tengah Province (thousand), 2017–2021.....</i>	377
13.2	Laju Pertumbuhan Produk Domestik Regional Bruto Atas Dasar Harga Konstan 2010 Menurut Kabupaten/ Kota di Provinsi Jawa Tengah (persen), 2015–2021 <i>Rate of Growth of Gross Regional Domestic Products at Constant 2010 Prices by Regency/Municipality in Jawa Tengah Province (percent) 2017–2021.....</i>	379
13.3	Jumlah Penduduk Miskin Menurut Kabupaten/Kota di Provinsi Provinsi Jawa Tengah (ribu), 2015–2021 <i>Number of Poor Population by Regency/Municipality in Jawa Tengah Province (thousand), 2015–2021</i>	381
13.4	Indeks Pembangunan Manusia Menurut Kabupaten/ Kota di Provinsi Jawa Tengah, 2015–2021 <i>Human Development Index by Regency/Municipality in Jawa Tengah Province, 2015–2021</i>	383
13.5	Persentase Penduduk Miskin Menurut Kabupaten/ Kota di Provinsi Jawa Tengah, 2016–2021 <i>Percentage of Poor People by Regency/Municipality in Jawa Tengah Province, 2016–2021</i>	385

13.6	Tingkat Pengangguran Terbuka dan Tingkat Partisipasi Angkatan Kerja (TPAK) Menurut Kabupaten/Kota di Provinsi Jawa Tengah, 2017–2021 <i>Unemployment Rate (UR) and Labour Force Participation Rate (LFPR) by Regency/Municipality in Jawa Tengah Province, 2017–2021.....</i>	387
13.6	Jumlah Penduduk Berumur 15 Tahun Keatas Menurut Kabupaten/Kota dan Jenis Kegiatan Selama Seminggu yang Lalu di Provinsi Jawa Tengah, 2021 <i>Number of Population Aged 15 Years and Over by Regency/ Municipality and Type of Activity During Previous Week in Jawa Tengah Province, 2021</i>	389

PENJELASAN UMUM/EXPLANATORY NOTES

Tanda-tanda, satuan-satuan, dan lain-lainnya yang digunakan dalam publikasi ini adalah sebagai berikut:

Symbols, measurement units, and acronyms which are used in this publication, are as follows:

1. TANDA-TANDA/SYMBOLS

Data tidak tersedia/ <i>Data not available</i>	: ...
Tidak ada atau nol / <i>Null or zero</i>	: -
Data dapat diabaikan/ <i>Data negligible</i>	: 0
Tanda decimal/ <i>Decimal point</i>	: ,
Data tidak dapat ditampilkan/ <i>Not applicable</i>	: NA
Angka estimasi/ <i>Estimated figures</i>	: e
Angka diperbaiki/ <i>Revised figures</i>	: r
Angka sementara/ <i>Preliminary figures</i>	: x
Angka sangat sementara/ <i>Very preliminary figures</i>	: xx
Angka sangat sangat sementara/ <i>Very very preliminary figures</i>	: xxx

2. SATUAN/UNITS

barel/ <i>barrel</i>	: 158,99 liter/ <i>litres</i> = 1/6,2898 m ³
hektar (ha)/ <i>hectare (ha)</i>	: 10 000 m ²
kilometer (km)/ <i>kilometres (km)</i>	: 1 000 meter/ <i>meters (m)</i>
knot/ <i>knot</i>	: 1,8523 km/jam (<i>km/hour</i>)
kuintal/ <i>quintal</i>	: 100 kg
KWh	: 1 000 Watt hour
MWh	: 1 000 KWh
liter (untuk beras)/ <i>litre (for rice)</i>	: 0,80 kg
MMSCF	: 1/35,3 m ³
metrik ton (m.ton)/ <i>metric ton (m. ton)</i>	: 0,98421 long ton = 1 000 kg
ons/ <i>ounce</i>	: 28,31 gram/ <i>grams</i>
ton	: 1 000 kg

Satuan lain: buah, dus, butir, helai/lembar, kaleng, batang, pulsa, ton kilometer (ton-km), jam, menit, persen (%).

Other units: unit, pack, pieces, sheet, tin, pulse, ton-kilometres(ton-km), hour, minute, percent (%).

Perbedaan angka di belakang koma disebabkan oleh pembulatan angka.

The difference in decimal numbers is caused by rounding.

DAFTAR SINGKATAN/ LIST OF ABBREVIATIONS

SI	: Stasiun Iklim
SIMPK	: Stasiun Meteorologi Pertanian Khusus
t.t	: Tempat tidur
BCG	: Bacillus Calmette Guerin
DPT	: Difteri, Pertusis, Tetanus
TT	: Tetanus Toxoid
IOT	: Industri Obat Tradisional/ <i>Traditional Medicine Industry</i>
IKOT	: Industri Kecil Obat Tradisional/ <i>Traditional Medicine Small</i>
Alkes	: Alat kesehatan/ <i>Health Kits</i>
PKRT	: Perbekalan Kesehatan Rumah tangga/ <i>Household Health Logistics</i>
Kompl	: Komplemen/ <i>Complement</i>
IRTP	: Industri Pangan Produksi Rumah Tangga/ <i>Foods Home Industry</i>
PBF	: Pedagang Besar Farmasi/ <i>Pharmacy Whole-seller</i>
GFK	: Gudang Farmasi Kab/Kota/Regency/ <i>Municipality Pharmacy Warehouse</i>
RB	: Rumah Bersalin/ <i>Delivery House</i>
Pustu	: Puskesmas pembantu/ <i>Auxiliary Public Health Center</i>
BP	: Balai Pengobatan/ <i>Polyclinic</i>
TPS	: Tempat Pembuangan Sementara / <i>landfill</i>
Jamkesmas	: Jaminan kesehatan masyarakat miskin/ <i>Poor public health insurance</i>
PJKMU	: Program Jaminan Kesehatan Masyarakat Umum
SIUP	: Surat Ijin Usaha Perdagangan/ <i>Trading Permission Letter</i>
TDP	: Tanda Daftar Perusahaan/ <i>Company Registration Identity</i>
API	: Angka Pengenal Importir/ <i>Importer's Identity Number</i>

Statistik Kunci, 2021–2021 Key Statistics, 2021–2021

Rincian/Description	Satuan/Unit	2020	2021
(1)	(2)	(3)	(4)
SOSIAL/SOCIAL			
Penduduk ¹ /Population ¹	juta/million	1,979	1,993
Laju Pertumbuhan Penduduk ¹ /Population Growth ¹	%	1,29	0,70
Angka Harapan Hidup ^{1-e} /Life Expectancy Rate ¹	tahun/years	69,33	69,54
Angka Melek Huruf Usia 15+/ <i>Literacy Rate Aged 15+</i>	%	99,50	90,61
Tingkat Partisipasi Angkatan Kerja -TPAK ^{2,3} <i>Labour Force Participation Rate-LFPR^{2,3}</i>	%	66,65	63,97
Tingkat Pengangguran Terbuka-TPT ^{2,3} <i>Unemployment Rate-UR^{2,3}</i>	%	66,52	66,24
Penduduk Miskin ⁴ /Poor People ⁴	juta/million	308,8	314,95
Persentase Penduduk Miskin ⁴ <i>Percentage of Poor People⁴</i>	%	17,03	17,43
Indeks Pembangunan Manusia-IPM ⁵ <i>Human Development Index⁵</i>	–	66,11	66,32
EKONOMI/ECONOMIC			
Produk Domestik Regional Bruto (PDRB) Harga Berlaku ⁶ <i>Gross Regional Domestic Bruto (GRDP) at Current Price⁶</i>	juta rupiah million rupiahs	47 074 595,60	48 938 736,57
Laju Pertumbuhan Ekonomi ⁷ /Economic Growth ⁷	%	-0,47	2,33
PDRB Per Kapita Harga Berlaku ^{6,8} <i>Per Capita of GRDP at Current Price^{6,8}</i>	juta rupiah million rupiahs	23 842 360,81	24 559 193,54

Catatan/Notes: ¹ Data 2021 hasil Data 2022 hasil Hasil Sensus Penduduk (SP) 2022 (September). Data 2021 hasil/The 2021 data was the result of The 2022 data was the result of 2022 Population Census (September). The 2021 data was the result of

² Kondisi Agustus/Condition at August

³ Menggunakan penimbang hasil proyeksi penduduk Survei Penduduk Antar Sensus (SUPAS) 2015/Weighted by the population projection results of the Intercensal Population Survey (SUPAS) 2015

⁴ Kondisi Maret/Condition at March

⁵ Sejak tahun 2010, IPM dihitung dengan metode baru. Komponen IPM metode baru adalah angka harapan hidup saat lahir, harapan lama sekolah, rata-rata lama sekolah, dan pengeluaran per kapita/Since 2010, HDI was calculated using new method. New HDI component are life expectancy at birth, expected years of schooling, means years of schooling, and expenditure per capita

⁶ Mulai tahun 2010 mengadopsi System of National Account 2008 (SNA 2008)/Since 2010 is in line with System of National Account 2008 (SNA 2008)

⁷ Menggunakan tahun dasar 2010 (2010=100)/Using 2010 base year (2010=100)

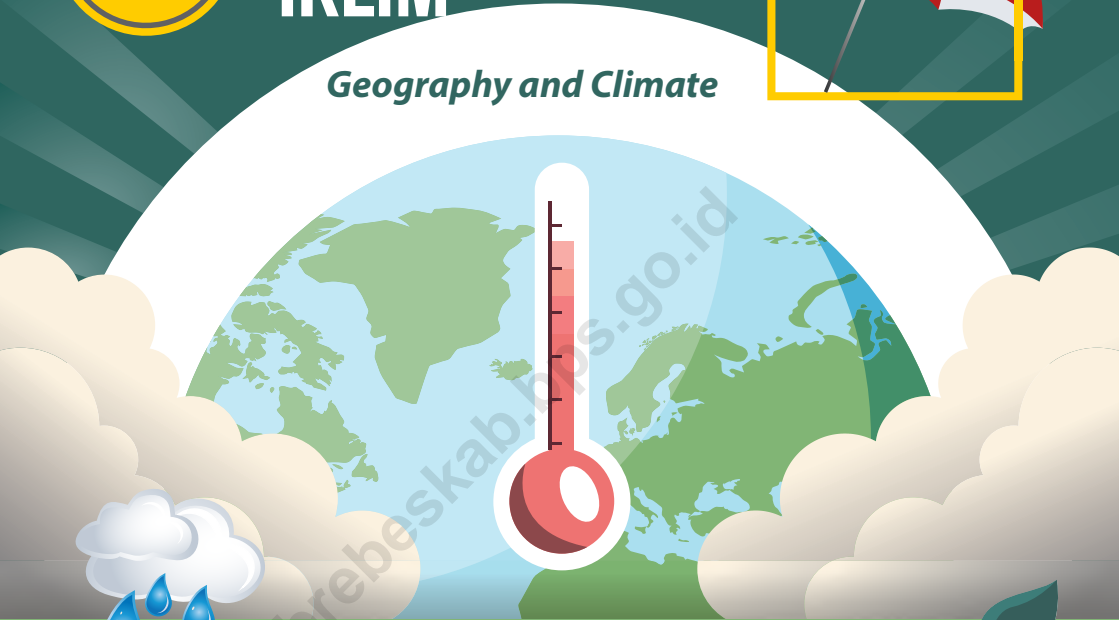
⁸ Menggunakan proyeksi penduduk berdasarkan hasil SP2010/Using population projection based on SP2010

BAB
CHAPTER
1

GEOGRAFI & IKLIM



Geography and Climate




Pada tahun 2021 curah hujan tertinggi terjadi pada Bulan Februari sebesar **483 mm**

*In 2021 the highest amount of precipitation occurred in February was **483 mm***

36

Stasiun Pengukuran hujan Kabupaten Brebes



Kecamatan Bantarkawung adalah Kecamatan terluas dengan luas **208,18 km²**

*Bantarkawung Subdistrict is the largest subdistrict area has **208,18 km²***

Kecamatan dengan luas wilayah paling kecil adalah **Kecamatan Kersana** sebesar **26,97 km²**

*the smallest subdistrict area is Kersana Subdistrict has **26,97 km²**.*

PENJELASAN TEKNIS

1. Secara astronomis, Kabupaten Brebes terletak antara $^{\circ}44'$ – $7^{\circ}21'$ Lintang Selatan dan antara $108^{\circ}41'$ – $109^{\circ}11'$ Bujur Timur.
2. Berdasarkan posisi geografisnya, Kabupaten Brebes memiliki batas-batas: Utara – Laut Jawa; Selatan – Kabupaten Banyumas; Barat – Provinsi Jawa Barat; Timur – Kabupaten Tegal dan Kota Tegal.
3. Kabupaten Brebes terdiri dari 17 Kecamatan dan 297 desa/kelurahan.

TECHNICAL NOTES

1. *Astronomically, Brebes Regency is located stretches along the equator between $^{\circ}44'$ – $7^{\circ}21'$ South Latitude and $108^{\circ}41'$ – $109^{\circ}11'$ East Longitude.*
2. *In terms of geographic position, Brebes Regency has boundaries as follows: North – Java Sea; South – Banyumas Regency; West – Jawa Barat Province; East – Tegal regency and Tegal Municipality.*
3. *Brebes Regency has 17 subdistricts and consist of 297 villages.*

<https://brebeskab.bps.go.id>

<https://brebeskab.bps.go.id>

ULASAN**DESCRIPTION****Geografi**

Kabupaten Brebes terletak di sepanjang pantai utara Laut Jawa, merupakan salah satu daerah otonom di Provinsi Jawa Tengah, memanjang keselatan berbatasan dengan wilayah Kabupaten Banyumas. Sebelah timur berbatasan dengan Kota Tegal dan Kabupaten Tegal, serta sebelah barat berbatasan dengan Provinsi Jawa Barat. Letaknya antara 6°44' – 7°21' Lintang Selatan dan antara 108°41' – 109°11' Bujur Timur.

Kabupaten Brebes mempunyai luas wilayah sebesar 1.769,62 km² yang terbagi menjadi 17 kecamatan. Kecamatan Bantarkawung adalah Kecamatan terluas dengan luas 208,18 km². Sedangkan Kecamatan dengan luas wilayah paling kecil adalah Kecamatan Kersana sebesar 26,97 km². Wilayah Kabupaten Brebes bagian selatan sebagian besar terletak di dataran tinggi. Sedangkan wilayah bagian utara terletak di dataran rendah. Kecamatan tertinggi adalah Kecamatan Sirampog dengan ketinggian 875 m.

Iklim

Pada tahun 2021 curah hujan tertinggi terjadi pada bulan Februari yaitu dengan rata-rata curah hujan sebanyak 483 Mm dengan rata-rata hari hujan selama 28 hari.

Geografi

Brebes Regency is one of Regencies/ Municipalities in Jawa Tengah Province. Its Borders Java Sea on the North, West Java Province on the West, Tegal Regency and Tegal Municipality on the East and Banyumas Regency on the South. It's located stretches along equator between 6°44' – 7°21' South Latitude and between 108°41' – 109°11' East Longitude.

Total area of Brebes Regency is 1.769,62 km² and by administration divided into 17 subdistricts. Bantarkawung Subdistrict is the largest subdistrict area has 208,18 km². While the smallest subdistrict area is Kersana Subdistrict has 26,97 km². Most of the southern area of Brebes Regency are located in highland. While the northern area are located in lowland. The highest subdistrict is Sirampog Subdistrict has height as 875 meters.

Climate

In 2021 the highest amount of precipitation occurred in February was 483 mm and average of rainy days was 28 days.

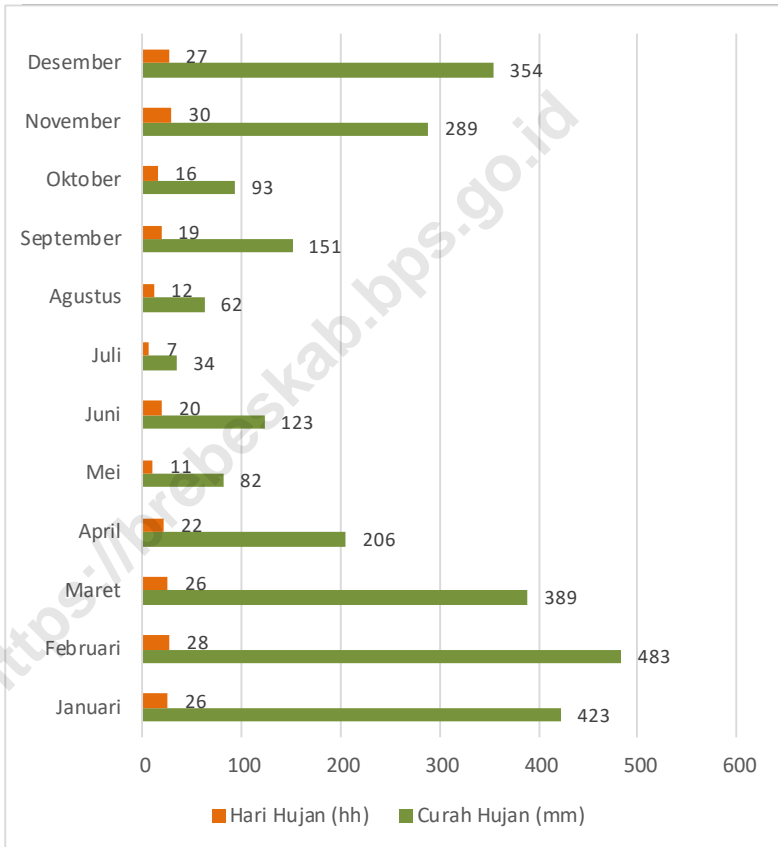
Sedangkan jumlah curah hujan tertinggi berdasarkan kecamatan terjadi di Kecamatan Banjarharjo sebanyak 20.332 Mm yang berasal dari pengamatan di tujuh stasiun pengukuran.

While Banjarharjo Subdistrict was the most of Subdistrict amount of precipitation was 20.332 Mm based on observation of climate in seven stations.

<https://brebeskab.bps.go.id>

Gambar 1.1
Figures

**Rata-rata Curah Hujan dan Hari Hujan per Bulan (Mm)
di Kabupaten Brebes, 2021**
*Amount of Precipitation and Number of Rainy Days by
Month in Brebes Regency, 2021*



Sumber/Source : Dinas Pengelolaan Sumber Daya Air dan Penataan Ruang Kabupaten Brebes

<https://brebeskab.bps.go.id>

1.1 KEADAAN GEOGRAFI GEOGRAPHY CONDITION

Tabel 1.1.1 **Luas Daerah dan Jumlah Pulau Menurut Kecamatan di Kabupaten Brebes, 2021**
Table 1.1.1 **Total Area and Number of Islands by Subdistrict in Brebes Regency, 2021**

Kecamatan <i>Subdistrict</i>	Ibukota Kecamatan <i>Capital of Subdistrict</i>	Luas <i>Total Area</i> (km ² /sq.km)
(1)	(2)	(3)
Salem	Salem	167,21
Bantarkawung	Bantarkawung	208,18
Bumiayu	Bumiayu	82,09
Paguyangan	Paguyangan	108,17
Sirampog	Sridadi	74,19
Tonjong	Tonjong	86,55
Larangan	Larangan	160,25
Ketanggungan	Ketanggungan	153,41
Banjarharjo	Banjarharjo	161,75
Losari	Losari	91,79
Tanjung	Tanjung	72,09
Kersana	Kersana	26,97
Bulakamba	Bulakamba	120,36
Wanasari	Wanasari	75,34
Songgom	Songgom	52,65
Jatibarang	Jatibarang	36,39
Brebes	Brebes	92,23
Kabupaten Brebes	Brebes	1 769,62

Lanjutan Tabel/*Continued Table 1.1.1*

Kecamatan <i>Subdistrict</i>	Persentase terhadap Luas Kabupaten <i>Percentage to Regency Area</i>	Jumlah Pulau <i>Number of Islands</i>
(1)	(4)	(5)
Salem	9,45	-
Bantarkawung	11,76	-
Bumiayu	4,64	-
Paguyangan	6,11	-
Sirampog	4,19	-
Tonjong	4,89	-
Larangan	9,06	-
Ketanggungan	8,67	-
Banjarharjo	9,14	-
Losari	5,19	-
Tanjung	4,07	-
Kersana	1,52	-
Bulakamba	6,8	-
Wanasari	4,26	-
Songgom	2,98	-
Jatibarang	2,06	-
Brebes	2,98	-
Kabupaten Brebes	100,00	-

Sumber/*Source*: Pendataan Citra Satelit Dinas Pertanian dengan Kementerian Pertanian 2015

Tabel
Table 1.1.2

**Tinggi Wilayah dan Jarak ke Ibukota Kabupaten/Kota
Menurut Kecamatan di Kabupaten Brebes, 2021**
*Altitude and Distance to the Capital of Regency/
Municipality by Subdistrict in Brebes Regency, 2021*

Kecamatan Subdistrict	Tinggi Wilayah (mdpl) Altitude (m a.s.l)	Jarak ke Ibukota Kabupaten/Kota Distance to the Capital of Regency/ Municipality
(1)	(2)	(3)
Salem	500	111
Bantarkawung	161	91
Bumiayu	162	77
Paguyangan	342	84
Sirampog	875	89
Tonjong	175	70
Larangan	23	29
Ketanggungan	17	24
Banjarharjo	22	32
Losari	5	26
Tanjung	3	21
Kersana	1	26
Bulakamba	3	10
Wanasari	1	4
Songgom	5	24
Jatibarang	5	11
Brebes	3	-

Sumber/Source: BPS Kabupaten Brebes/BPS-Statistics Of Brebes Regency

1.2 KEADAAN IKLIM CLIMATE CONDITION

Tabel 1.2.1 **Pengamatan Unsur Iklim Menurut Bulan di Kabupaten Brebes, 2021**
Table 1.2.1 **Observation of Climate Elements By Months at Brebes Regency, 2021**

Bulan Month	Suhu/Temperature (°C)			Kelembaban/Humidity (%)		
	Minimum	Rata-rata Average	Maksimum Maximum	Minimum	Rata-rata Average	Maksimum Maximum
(1)	(2)	(3)	(4)	(5)	(6)	(7)
Januari/January	24,8	27,1	30,2	78	84	91
Februari/February	24,6	27,0	29,7	80	86	93
Maret/March	25,0	27,7	31,4	75	82	88
April/April	25,4	28,4	31,6	72	79	86
Mei/May	25,9	28,9	32,2	73	77	83
Juni/June	25,2	28,1	31,5	75	80	90
Juli/July	24,3	28,1	32,2	70	75	81
Agustus/August	24,7	28,2	32,5	70	75	83
September/September	24,8	28,0	32,2	69	76	93
Oktober/October	25,3	28,5	32,8	68	75	92
November/November	25,4	28,0	31,6	76	81	90
Desember/December	25,4	28,0	32,0	70	80	90

Lanjutan Tabel/*Continued Table 1.2.1*

Bulan Month	Kecepatan Angin (m/det) Wind Velocity (m/sec)			Tekanan Udara/Atmospheric Pressure (mbar)		
	Minimum	Rata-rata Average	Maksimum Maximum	Minimum	Rata-rata Average	Maksimum Maximum
(1)	(8)	(9)	(10)	(11)	(12)	(13)
Januari/January	...	3,7	1008,4	...
Februari/February	...	4,0	1009,2	...
Maret/March	...	2,8	1009,0	...
April/April	...	3,0	1009,8	...
Mei/May	...	3,1	1009,0	...
Juni/June	...	2,9	1010,5	...
Juli/July	...	3,2	1010,1	...
Agustus/August	...	4,0	1009,7	...
September/September	...	3,9	1010,1	...
Oktober/October	...	3,9	1009,6	...
November/November	...	3,1	1008,3	...
Desember/December	...	3,7	1008,3	...

Lanjutan Tabel/*Continued Table 1.2.1*

Bulan Month	Jumlah Curah Hujan Number of Precipitation (mm)	Jumlah Hari Hujan (hari) Number of Rainy Days (day)	Penyinaran Matahari Duration of Sunshine (%)
(1)	(14)	(15)	(16)
Januari/January	423	26	30
Februari/February	483	28	38
Maret/March	389	26	67
April/April	206	22	82
Mei/May	82	11	80
Juni/June	123	20	77
Juli/July	34	7	94
Agustus/August	62	12	95
September/September	151	19	81
Oktober/October	93	16	86
November/November	289	30	51
Desember/December	354	27	59

Catatan/Note: *Calm* adalah kecepatan angin mendekati nol/*Calm is wind velocity close to zero*

Sumber/Source: Meteorologi, Klimatologi, dan Geofisika/Meteorological, Climatological, and Geophysical Agency of Tegal Municipality/
Badan Meteorologi dan Geofisika Kota Tegal

Tabel 1.2.2
Table

Jumlah Curah Hujan dan Jumlah Hari Hujan per Bulan (Mm) Menurut Kecamatan di Kabupaten Brebes, 2021
Amount of Precipitation and Amount of Rainy Days by Month (Mm) and Subdistricts in Brebes Regency, 2021

Bulan Month	Kecamatan Salem	
	Jumlah Curah Hujan Number of Precipitation (mm)	Jumlah Hari Hujan (hari) Number of Rainy Days (day)
(1)	(2)	(3)
Januari/January	462	23
Februari/February	489	22
Maret/March	372	23
April/April	310	12
Mei/May	70	4
Juni/June	112	10
Juli/July	32	2
Agustus/August	45	2
September/September	273	9
Oktober/October	70	4
November/November	453	22
Desember/December	613	24
Jumlah/Total	3 301	157

Catatan/Note: Jumlah Stasiun Pengukuran di Kecamatan Salem = 1
1. Stasiun Pengukuran Salem

Sumber/Source: Dinas Pengelolaan Sumber Daya Air dan Penataan Ruang Kabupaten Brebes

Lanjutan Tabel/*Continued Table 1.2.2*

Kecamatan Bantarkawung		
Bulan Month	Jumlah Curah Hujan Number of Precipitation (mm)	Jumlah Hari Hujan (hari) Number of Rainy Days (day)
(1)	(4)	(5)
Januari/January	561	22
Februari/February	355	27
Maret/March	405	24
April/April	284	16
Mei/May	107	9
Juni/June	139	15
Juli/July	63	3
Agustus/August	16	4
September/September	253	10
Oktober/October	65	8
November/November	323	23
Desember/December	449	27
Jumlah/Total	3 020	188

Catatan/Note: Jumlah Stasiun Pengukuran di Kecamatan Bantarkawung = 1
1. Stasiun Pengukuran Bantarkawung

Sumber/Source: Dinas Pengelolaan Sumber Daya Air dan Penataan Ruang Kabupaten Brebes

Lanjutan Tabel/*Continued Table 1.2.2*

Kecamatan Bumiayu		
Bulan <i>Month</i>	Jumlah Curah Hujan <i>Number of Precipitation</i> (mm)	Jumlah Hari Hujan (hari) <i>Number of Rainy Days</i> (day)
(1)	(6)	(7)
Januari/ <i>January</i>	527	17
Februari/ <i>February</i>	359	21
Maret/ <i>March</i>	275	13
April/ <i>April</i>	181	18
Mei/ <i>May</i>	88	7
Juni/ <i>June</i>	51	16
Juli/ <i>July</i>	43	5
Agustus/ <i>August</i>	25	7
September/ <i>September</i>	160	14
Oktober/ <i>October</i>	66	14
November/ <i>November</i>	365	30
Desember/ <i>December</i>	512	31
Jumlah/ <i>Total</i>	2 652	193

Catatan/*Note*: Jumlah Stasiun Pengukuran di Kecamatan Bumiayu = 1
1. Stasiun Pengukuran Bumiayu

Sumber/*Source*: Dinas Pengelolaan Sumber Daya Air dan Penataan Ruang Kabupaten Brebes

Lanjutan Tabel/Continued Table 1.2.2

Bulan Month	Kecamatan Paguyangan	
	Jumlah Curah Hujan Number of Precipitation (mm)	Jumlah Hari Hujan (hari) Number of Rainy Days (day)
(1)	(8)	(9)
Januari/January	1 233	33
Februari/February	668	35
Maret/March	898	29
April/April	293	24
Mei/May	219	13
Juni/June	424	26
Juli/July	183	13
Agustus/August	403	19
September/September	1 086	33
Oktober/October	548	26
November/November	1 035	38
Desember/December	973	38
Jumlah/Total	7 963	327

Catatan/Note: Jumlah Stasiun Pengukuran di Kecamatan Paguyangan = 2

1. Stasiun Pengukuran Paguyangan
2. Stasiun Pengukuran Waduk Penjalın

Sumber/Source: Dinas Pengelolaan Sumber Daya Air dan Penataan Ruang Kabupaten Brebes

Lanjutan Tabel/*Continued Table 1.2.2*

Kecamatan Sirampog		
Bulan Month	Jumlah Curah Hujan Number of Precipitation (mm)	Jumlah Hari Hujan (hari) Number of Rainy Days (day)
(1)	(10)	(11)
Januari/January	463	26
Februari/February	684	27
Maret/March	323	18
April/April	152	17
Mei/May	96	11
Juni/June	142	20
Juli/July	62	6
Agustus/August	27	11
September/September	374	16
Oktober/October	145	16
November/November	338	27
Desember/December	388	27
Jumlah/Total	3 194	222

Catatan/Note: Jumlah Stasiun Pengukuran di Kecamatan Sirampog = 1
1. Stasiun Pengukuran Sirampog

Sumber/Source: Dinas Pengelolaan Sumber Daya Air dan Penataan Ruang Kabupaten Brebes

Lanjutan Tabel/*Continued Table 1.2.2*

Kecamatan Tonjong		
Bulan Month	Jumlah Curah Hujan Number of Precipitation (mm)	Jumlah Hari Hujan (hari) Number of Rainy Days (day)
(1)	(12)	(13)
Januari/January	450	26
Februari/February	669	28
Maret/March	179	18
April/April	253	14
Mei/May	97	10
Juni/June	64	13
Juli/July	135	4
Agustus/August	24	8
September/September	176	13
Oktober/October	16	6
November/November	259	22
Desember/December	279	20
Jumlah/Total	2 601	182

Catatan/Note: Jumlah Stasiun Pengukuran di Kecamatan Tonjong = 1

1. Stasiun Pengukuran Tonjong

Sumber/Source: Dinas Pengelolaan Sumber Daya Air dan Penataan Ruang Kabupaten Brebes

Lanjutan Tabel/*Continued Table 1.2.2*

Kecamatan Larangan		
Bulan Month	Jumlah Curah Hujan Number of Precipitation (mm)	Jumlah Hari Hujan (hari) Number of Rainy Days (day)
(1)	(13)	(14)
Januari/January	988	62
Februari/February	1 318	65
Maret/March	1 050	60
April/April	782	36
Mei/May	265	15
Juni/June	402	41
Juli/July	31	10
Agustus/August	210	19
September/September	185	27
Oktober/October	272	21
November/November	664	53
Desember/December	890	55
Jumlah/Total	7 057	464

Catatan/Note: Jumlah Stasiun Pengukuran di Kecamatan Larangan = 3

1. Stasiun Pengukuran Larangan
2. Stasiun Pengukuran Slatiri
3. Stasiun Pengukuran Rengaspendawa

Sumber/Source: Dinas Pengelolaan Sumber Daya Air dan Penataan Ruang Kabupaten Brebes

Lanjutan Tabel/*Continued Table 1.2.2*

Kecamatan Ketanggungan		
Bulan Month	Jumlah Curah Hujan Number of Precipitation (mm)	Jumlah Hari Hujan (hari) Number of Rainy Days (day)
(1)	(15)	(16)
Januari/January	2 267	72
Februari/February	2 347	72
Maret/March	2 195	65
April/April	1 166	52
Mei/May	336	16
Juni/June	550	29
Juli/July	99	10
Agustus/August	134	13
September/September	266	16
Oktober/October	428	17
November/November	1 375	54
Desember/December	1 792	62
Jumlah/Total	12 955	478

Catatan/Note: Jumlah Stasiun Pengukuran di Kecamatan Ketanggungan = 4

1. Stasiun Pengukuran Kubangwungu
2. Stasiun Pengukuran Cisdap
3. Stasiun Pengukuran Ketanggungan
4. Stasiun Pengukuran Ciseureh

Sumber/Source: Dinas Pengelolaan Sumber Daya Air dan Penataan Ruang Kabupaten Brebes

Lanjutan Tabel/*Continued Table 1.2.2*

Kecamatan Banjarharjo		
Bulan Month	Jumlah Curah Hujan Number of Precipitation (mm)	Jumlah Hari Hujan (hari) Number of Rainy Days (day)
(1)	(17)	(18)
Januari/January	3 348	18
Februari/February	3 314	15
Maret/March	3 511	19
April/April	1 435	14
Mei/May	790	22
Juni/June	1 070	21
Juli/July	147	12
Agustus/August	421	16
September/September	823	22
Oktober/October	888	19
November/November	2 154	20
Desember/December	2 431	12
Jumlah/Total	20 332	210

Catatan/Note: Jumlah Stasiun Pengukuran di Kecamatan Banjarharjo = 7

1. Stasiun Pengukuran Cibendung
2. Stasiun Pengukuran Dukuhjeruk
3. Stasiun Pengukuran Kertasari
4. Stasiun Pengukuran Malahayu
5. Stasiun Pengukuran Cimunding
6. Stasiun Pengukuran Cilembu
7. Stasiun Pengukuran Nambo

Sumber/Source: Dinas Pengelolaan Sumber Daya Air dan Penataan Ruang Kabupaten Brebes

Lanjutan Tabel/Continued Table 1.2.2

Kecamatan Losari		
Bulan Month	Jumlah Curah Hujan Number of Precipitation (mm)	Jumlah Hari Hujan (hari) Number of Rainy Days (day)
(1)	(19)	(20)
Januari/January	600	36
Februari/February	779	37
Maret/March	503	37
April/April	216	14
Mei/May	40	2
Juni/June	126	10
Juli/July	44	6
Agustus/August	130	14
September/September	292	12
Oktober/October	55	8
November/November	289	18
Desember/December	559	31
Jumlah/Total	3 633	225

Catatan/Note: Jumlah Stasiun Pengukuran di Kecamatan Losari = 2

1. Stasiun Pengukuran Losari Hilir
2. Stasiun Pengukuran Karangjunti

Sumber/Source: Dinas Pengelolaan Sumber Daya Air dan Penataan Ruang Kabupaten Brebes

Lanjutan Tabel/*Continued Table 1.2.2*

Kecamatan Tanjung		
Bulan Month	Jumlah Curah Hujan Number of Precipitation (mm)	Jumlah Hari Hujan (hari) Number of Rainy Days (day)
(1)	(21)	(22)
Januari/January	712	45
Februari/February	969	42
Maret/March	595	39
April/April	267	21
Mei/May	82	10
Juni/June	141	14
Juli/July	24	4
Agustus/August	131	11
September/September	253	15
Oktober/October	97	7
November/November	298	24
Desember/December	611	39
Jumlah/Total	4 180	271

Catatan/Note: Jumlah Stasiun Pengukuran di Kecamatan Tanjung = 2

1. Stasiun Pengukuran Tanjung
2. Stasiun Pengukuran Luwungbata

Sumber/Source: Dinas Pengelolaan Sumber Daya Air dan Penataan Ruang Kabupaten Brebes

Lanjutan Tabel/*Continued Table 1.2.2*

Kecamatan Kersana		
Bulan Month	Jumlah Curah Hujan Number of Precipitation (mm)	Jumlah Hari Hujan (hari) Number of Rainy Days (day)
(1)	(19)	(20)
Januari/January	194	19
Februari/February	257	22
Maret/March	266	21
April/April	51	9
Mei/May	34	6
Juni/June	52	9
Juli/July	14	4
Agustus/August	50	4
September/September	66	10
Oktober/October	41	5
November/November	98	13
Desember/December	174	18
Jumlah/Total	1 297	140

Catatan/Note: Jumlah Stasiun Pengukuran di Kecamatan Kersana = 1

1. Stasiun Pengukuran Kersana

Sumber/Source: Dinas Pengelolaan Sumber Daya Air dan Penataan Ruang Kabupaten Brebes

Lanjutan Tabel/*Continued Table* 1.2.2

Kecamatan Bulakamba		
Bulan Month	Jumlah Curah Hujan Number of Precipitation (mm)	Jumlah Hari Hujan (hari) Number of Rainy Days (day)
(1)	(19)	(20)
Januari/January	1 000	6
Februari/February	1 534	4
Maret/March	1 082	4
April/April	334	9
Mei/May	263	9
Juni/June	328	8
Juli/July	122	9
Agustus/August	122	11
September/September	374	23
Oktober/October	154	13
November/November	598	34
Desember/December	819	40
Jumlah/Total	6 730	170

Catatan/Note: Jumlah Stasiun Pengukuran di Kecamatan Bulakamba = 3

1. Stasiun Pengukuran Karang Sari
2. Stasiun Pengukuran Banjaratna
3. Stasiun Pengukuran Rancawuluh

Sumber/Source: Dinas Pengelolaan Sumber Daya Air dan Penataan Ruang Kabupaten Brebes

Lanjutan Tabel/Continued Table 1.2.2

Kecamatan Wanasari		
Bulan Month	Jumlah Curah Hujan Number of Precipitation (mm)	Jumlah Hari Hujan (hari) Number of Rainy Days (day)
(1)	(21)	(22)
Januari/January	571	36
Februari/February	924	39
Maret/March	482	25
April/April	346	14
Mei/May	78	7
Juni/June	140	12
Juli/July	60	5
Agustus/August	163	14
September/September	234	16
Oktober/October	83	8
November/November	573	19
Desember/December	508	26
Jumlah/Total	4 162	221

Catatan/Note: Jumlah Stasiun Pengukuran di Kecamatan Wanasari = 2

1. Stasiun Pengukuran Klampok

2. Stasiun Pengukuran Lengkong

Sumber/Source: Dinas Pengelolaan Sumber Daya Air dan Penataan Ruang Kabupaten Brebes

Lanjutan Tabel/*Continued Table 1.2.2*

Kecamatan Songgom		
Bulan Month	Jumlah Curah Hujan Number of Precipitation (mm)	Jumlah Hari Hujan (hari) Number of Rainy Days (day)
(1)	(23)	(24)
Januari/January	690	43
Februari/February	894	47
Maret/March	767	46
April/April	579	26
Mei/May	174	12
Juni/June	324	31
Juli/July	23	7
Agustus/August	177	14
September/September	123	20
Oktober/October	219	18
November/November	473	41
Desember/December	565	39
Jumlah/Total	5 008	344

Catatan/Note: Jumlah Stasiun Pengukuran di Kecamatan Songgom = 2

1. Stasiun Pengukuran Jatirokeh

2. Stasiun Pengukuran Songgom

Sumber/Source: Dinas Pengelolaan Sumber Daya Air dan Penataan Ruang Kabupaten Brebes

Lanjutan Tabel/Continued Table 1.2.2

Kecamatan Jatibarang		
Bulan Month	Jumlah Curah Hujan Number of Precipitation (mm)	Jumlah Hari Hujan (hari) Number of Rainy Days (day)
(1)	(25)	(26)
Januari/January	333	21
Februari/February	464	26
Maret/March	278	21
April/April	197	12
Mei/May	62	5
Juni/June	80	11
Juli/July	19	4
Agustus/August	80	10
September/September	115	10
Oktober/October	38	6
November/November	341	16
Desember/December	246	16
Jumlah/Total	2 253	158

Catatan/Note: Jumlah Stasiun Pengukuran di Kecamatan Jatibarang = 1
1. Stasiun Pengukuran Jatibarang

Sumber/Source: Dinas Pengelolaan Sumber Daya Air dan Penataan Ruang Kabupaten Brebes

Lanjutan Tabel/*Continued Table* 1.2.2

Kecamatan Brebes		
Bulan Month	Jumlah Curah Hujan Number of Precipitation (mm)	Jumlah Hari Hujan (hari) Number of Rainy Days (day)
(1)	(27)	(28)
Januari/January	172	22
Februari/February	464	25
Maret/March	351	22
April/April	178	11
Mei/May	94	3
Juni/June	57	6
Juli/July	41	5
Agustus/August	50	4
September/September	228	4
Oktober/October	45	5
November/November	263	14
Desember/December	308	17
Jumlah/Total	2 251	138



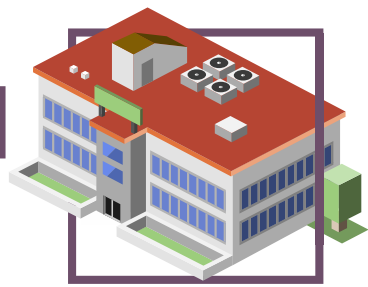
Catatan/Note: Jumlah Stasiun Pengukuran di Kecamatan Brebes = 1
1. Stasiun Pengukuran Brebes

Sumber/Source: Dinas Pengelolaan Sumber Daya Air dan Penataan Ruang Kabupaten Brebes

Tabel 1.2.2 Rata-Rata Curah Hujan dan Rata-Rata Hari Hujan per Bulan (Mm) Menurut Kecamatan di Kabupaten Brebes, 2021
Average of Precipitation and Average of Rainy Days by Month (Mm) and Subdistricts in Brebes Regency, 2021

Kabupaten Brebes		
Bulan Month	Jumlah Curah Hujan Number of Precipitation (mm)	Jumlah Hari Hujan (hari) Number of Rainy Days (day)
(1)	(27)	(28)
Januari/January	423	26
Februari/February	483	28
Maret/March	389	26
April/April	206	22
Mei/May	82	11
Juni/June	123	20
Juli/July	34	7
Agustus/August	62	12
September/September	151	19
Oktober/October	93	16
November/November	289	30
Desember/December	354	27
Jumlah/Total	2 691	244

Catatan/Note: Jumlah Stasiun Pengukuran di Kabupaten Brebes = 35 unit
 Sumber/Source: Dinas Pengelolaan Sumber Daya Air dan Penataan Ruang Kabupaten Brebes



4.067 Perempuan
Females



4.288 Laki - Laki
Males

Jumlah PNS Pemerintah Kabupaten Brebes 2021

Number of civil servants
Brebes 2021

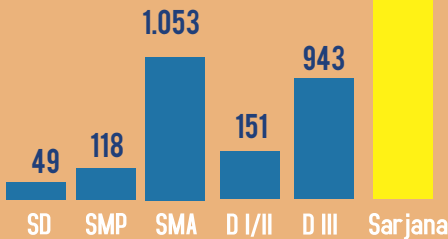
26,6% **8.990 ORANG**
peoples

Col. I	61
Col. II	1.352
Col. III	4.250
Col. IV	2.668

PNS di Kab Brebes

Jumlah Pegawai Negeri Sipil Menurut Pendidikan Tertinggi yang Ditamatkan 2021

Number of Civil Servants
by Educational Level



PENJELASAN TEKNIS

1. Anggota Dewan Perwakilan Rakyat Daerah (DPRD) dipilih melalui pemilihan umum (pemilu) dan dilantik dalam masa jabatan lima tahun.
2. Susunan Pemerintahan Daerah Kabupaten/Kota periode 2014–2020 terdiri atas kepala daerah dan Dewan Perwakilan Rakyat Daerah (DPRD) dibantu oleh Perangkat Daerah.
3. Perangkat daerah kabupaten/kota terdiri atas sekretariat daerah, sekretariat DPRD, dinas daerah, lembaga teknis daerah, kecamatan dan kelurahan.
4. Dinas daerah merupakan unsur pelaksana otonomi daerah. Kepala dinas daerah bertanggung jawab kepada kepala daerah melalui Sekretaris Daerah. Lembaga teknis daerah merupakan unsur pendukung tugas kepala daerah dalam penyusunan dan pelaksanaan kebijakan daerah yang bersifat spesifik berbentuk badan, kantor, atau rumah sakit umum daerah. Kepala badan, kantor, atau rumah sakit umum daerah tersebut bertanggung jawab kepada kepala daerah melalui Sekretaris Daerah.
5. Kecamatan dibentuk di wilayah kabupaten/kota dengan Peraturan Daerah berpedoman pada Peraturan Pemerintah. Kecamatan dipimpin oleh camat yang dalam pelaksanaan tugasnya

TECHNICAL NOTES

1. *Regional House of Representatives (DPRD) members are elected through a general election and appointed for a five-years membership.*
2. *The local government structure of Regency/City period 2014–2020 consists of heads of regions and the Regional House of Representatives (DPRD) assisted by the local device.*
3. *Devices Regency/City consists of the regional secretariat, the secretariat of DPRD, local agencies, regional technical agencies, subdistricts and villages.*
4. *The Office area is implementing the element of regional autonomy. Head of the local agencies responsible to the head of the region through the Regional Secretary.*
5. *Subdistrict was formed in the Regency/City based on the regional Regulation Government Regulation. Subdistrict headed by the subdistrict head in the exercise of their duties obtain partial delegation of authority regent/mayor to handle most affairs of regional autonomy. Village of subdistricts have formed a regional regulation based on the Government Regulation. The village led by the headman in the*

memperoleh pelimpahan sebagian wewenang bupati atau walikota untuk menangani sebagian urusan otonomi daerah. Kelurahan dibentuk di wilayah kecamatan dengan Peraturan Daerah berpedoman pada Peraturan Pemerintah. Kelurahan dipimpin oleh lurah yang dalam pelaksanaan tugasnya memperoleh pelimpahan dari Bupati/Walikota.

execution of his duty devolution of regent/mayor.

<https://brebeskab.bps.go.id>

ULASAN

Kabupaten Brebes terbagi menjadi 17 wilayah kecamatan terdiri dari 292 desa dan 5 kelurahan.

Jumlah wakil rakyat yang duduk pada lembaga legislatif pada periode tahun 2020-2024, yaitu Dewan Perwakilan Rakyat Daerah (DPRD) sebanyak 50 orang, dengan 42 orang laki-laki dan 8 orang perempuan.

Jumlah Pegawai Negeri Sipil (PNS) di lingkungan Pemerintah Kabupaten Brebes pada tahun 2021 sebanyak 8.990 orang, sebagian besar berada di golongan tiga sebanyak 4.250 orang. Jumlah PNS di Kabupaten Brebes mengalami penurunan sebesar 26,6 persen dibanding tahun 2020. Berdasarkan tingkat pendidikannya sebagian besar PNS di Kabupaten Brebes berpendidikan sarjana yaitu sebanyak 6.676 orang. Sedangkan menurut jabatannya sebagian besar adalah fungsional tertentu yaitu sebanyak 5.381 orang. Jumlah PNS dengan jabatan fungsional tertentu mengalami penurunan karena sebagian besar PNS yang memasuki masa pensiun pada tahun 2021 berasal dari fungsional guru.

DESCRIPTION

Brebes Regency has 17 district, consist of 292 villages and 5 authority villages, all of them are self are self supporting villages.

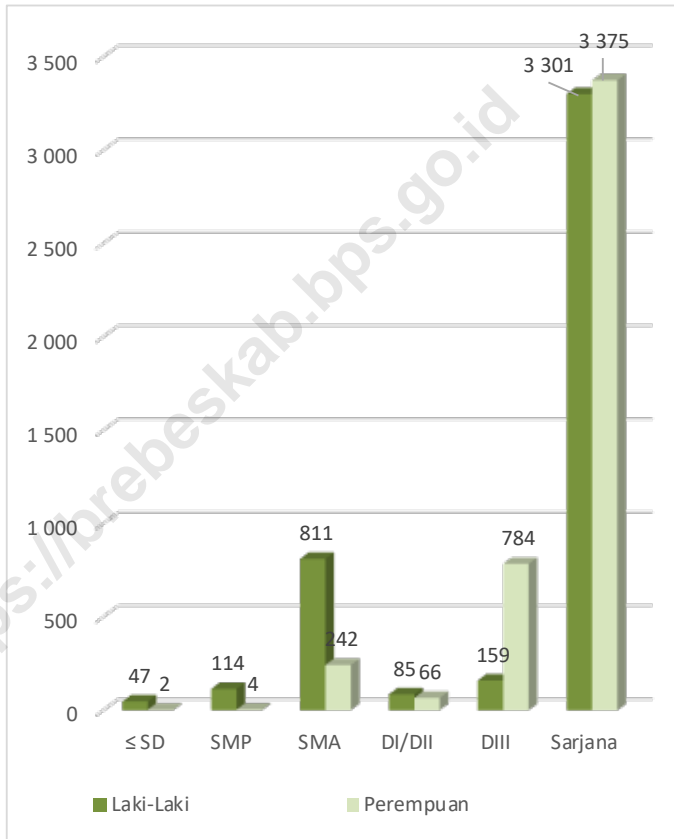
Brebes House of Representatives (DPRD) has 50 members in 2020-2024, comprising 42 men and 8 women.

The number of civil servant of Brebes Regency in 2021 about 8.990 persons, most of them on rank III 4.250 persons. The number of civil servant in 2021 was decreased than 2020 among 26,6 percent. The most of Civil Servant by educational attainment were university graduate of 6.676 persons. While the most number of civil servant by occupation were specific functional 5.381 persons. The number of specific functional was decreased because the civil servant who entering retirement in 2021 most of them were teachers fungsional.

<https://brebeskab.bps.go.id>

Gambar 2.1
Figures

Jumlah Pegawai Negeri Sipil Menurut Tingkat Pendidikan dan Jenis Kelamin di Kabupaten Brebes, 2021
Number of Civil Servants by Occupation and Sex in Brebes Regency, 2021



Sumber/Source : Badan Kepegawaian dan Pengembangan SDM Daerah Kabupaten Brebes

<https://brebeskab.bps.go.id>

2.1 WILAYAH ADMINISTRATIF ADMINISTRATIVE AREA

Tabel 2.1.1 **Jumlah Desa¹/Kelurahan Menurut Kecamatan di Kabupaten Brebes, 2017–2021**
Table 2.1.1 **Number of Villages¹/Kelurahan by Subdistrict in Brebes Regency, 2017–2021**

Kecamatan Subdistrict	2017	2018	2019	2020	2021
(1)	(2)	(3)	(4)	(5)	(6)
Salem	21	21	21	21	21
Bantarkawung	18	18	18	18	18
Bumiayu	15	15	15	15	15
Paguyangan	12	12	12	12	12
Sirampog	13	13	13	13	13
Tonjong	14	14	14	14	14
Larangan	11	11	11	11	11
Ketanggungan	21	21	21	21	21
Banjarharjo	25	25	25	25	25
Losari	22	22	22	22	22
Tanjung	18	18	18	18	18
Kersana	13	13	13	13	13
Bulakamba	19	19	19	19	19
Wanasari	20	20	20	20	20
Songgom	10	10	10	10	10
Jatibarang	22	22	22	22	22
Brebes	23	23	23	23	23
Jumlah/Total	297	297	297	297	297

Sumber/Source : Dinas Pemberdayaan Masyarakat Desa Kabupaten Brebes

2.2 DEWAN PERWAKILAN RAKYAT DAERAH REGIONAL HOUSE OF REPRESENTATIVE

Tabel 2.2.1 Jumlah Anggota Dewan Perwakilan Rakyat Daerah Menurut Partai Politik dan Jenis Kelamin di Kabupaten Brebes, 2021
Number of Regional House of Representatives's Members by Political Parties and Sex in Brebes Regency, 2021

Partai Politik <i>Political Parties</i>	Laki-laki <i>Male</i>	Perempuan <i>Female</i>	Jumlah <i>Total</i>
(1)	(2)	(3)	(4)
1. Partai Demokrasi Indonesia Perjuangan	9	4	13
2. Partai Kebangkitan Bangsa	8	1	9
3. Partai Golongan Karya	6	1	7
4. Partai Keadilan Sejahtera	4	-	4
5. Partai Gerinda	5	1	6
6. Partai Amanat Nasional	3	-	3
7. Partai Demokrat	2	1	3
8. Partai Persatuan Pembangunan	4	-	4
9. Partai Hanura	1	-	1
Kabupaten Brebes	42	8	50

Sumber/Source: Sekretariat DPRD Kabupaten Brebes

Tabel 2.2.2
Table

Jumlah Anggota Dewan Perwakilan Rakyat Daerah Menurut Partai Politik dan Pendidikan Tertinggi Yang Ditamatkan di Kabupaten Brebes, 2021
Number of Regional House of Representatives's Members by Political Parties and Educational Attainment in Brebes Regency, 2021

Partai Politik <i>Political Parties</i>	Pendidikan Tertinggi Yang Ditamatkan/ <i>Educational Attainment</i>		
	SMA/Sederajat <i>Senior High School/ Equal</i>	Sarjana/ <i>University</i>	Jumlah <i>Total</i>
(1)	(2)	(3)	(4)
1. Partai Demokrasi Indonesia Perjuangan	4	9	13
2. Partai Kebangkitan Bangsa	2	7	9
3. Partai Golongan Karya	-	7	7
4. Partai Keadilan Sejahtera	1	3	4
5. Partai Gerinda	4	2	6
6. Partai Amanat Nasional	1	2	3
7. Partai Demokrat	-	3	3
8. Partai Persatuan Pembangunan	3	1	4
9. Partai Hanura	-	1	1
Kabupaten Brebes	15	35	50

Sumber/Source: Sekretariat DPRD Kabupaten Brebes

2.3 SUMBER DAYA MANUSIA HUMAN RESOURCES

Tabel 2.3.1 Jumlah Pegawai Negeri Sipil Menurut Jabatan dan Jenis Kelamin di Kabupaten Brebes, Desember 2020 dan Desember 2021
Number of Civil Servants by Occupation and Sex in Brebes Regency, December 2020 and December 2021

Jabatan <i>Occupation</i>	2020		Jumlah <i>Total</i>
	Laki-laki <i>Male</i>	Perempuan <i>Female</i>	
(1)	(2)	(3)	(4)
Fungsional Tertentu <i>Specific Functional</i>	2 619	3 146	5 765
Fungsional Umum/Staf <i>General Functional</i>	1 686	993	2 679
Struktural/Structural	404	166	570
Eselon VI/5 th Echelon	-	-	-
Eselon IV/4 th Echelon	253	128	381
Eselon III/3 rd Echelon	123	34	157
Eselon II/2 nd Echelon	28	4	32
Eselon I/1 st Echelon	-	-	-
Jumlah/Total	4 709	4 305	9 014

Lanjutan Tabel/*Continued Table 2.3.1*

Jabatan <i>Occupation</i>	2021		
	Laki-laki <i>Male</i>	Perempuan <i>Female</i>	Jumlah <i>Total</i>
(1)	(5)	(6)	(7)
Fungsional Tertentu <i>Specific Functional</i>	2 413	2 968	5 381
Fungsional Umum/Staf <i>General Functional</i>	1 690	1 320	3 010
Struktural/Structural	414	185	599
Eselon V/ <i>5th Echelon</i>	-	-	-
Eselon IV/ <i>4th Echelon</i>	270	145	415
Eselon III/ <i>3rd Echelon</i>	116	37	153
Eselon II/ <i>2nd Echelon</i>	28	3	31
Eselon I/ <i>1st Echelon</i>	-	-	-
Jumlah/Total	4 517	4 473	8 990

Sumber/Source : Badan Kepegawaian dan Pengembangan SDM Daerah Kabupaten Brebes

Tabel
Table 2.3.2

Jumlah Pegawai Negeri Sipil Menurut Tingkat Pendidikan dan Jenis Kelamin di Kabupaten Brebes, Desember 2020 dan Desember 2021
Number of Civil Servants by Educational Level and Sex in Brebes Regency, Desember 2020 and Desember 2021

Tingkat Pendidikan <i>Educational Level</i>	2020		
	Laki-laki <i>Male</i>	Perempuan <i>Female</i>	Jumlah <i>Total</i>
(1)	(2)	(3)	(4)
Sampai dengan SD <i>Up to Primary School</i>	53	2	55
SMP/Sederajat <i>General Vocational Junior High School</i>	138	4	142
SMA/Sederajat <i>General/Vocational Senior High School</i>	894	272	1 166
Diploma I, II/Akta I, II <i>Diploma I, II/Akta I, II</i>	103	79	182
Diploma III/Akta III/Sarjana Muda <i>Diploma III/Akta III/Bachelor</i>	135	713	848
Tingkat Sarjana/Doktor/Ph.D <i>University Graduates</i>	3 386	3 235	6 621
Jumlah/Total	4 709	4 305	9 014

Lanjutan Tabel/*Continued Table 2.3.2*

Tingkat Pendidikan <i>Educational Level</i>	2021		
	Laki-laki <i>Male</i>	Perempuan <i>Female</i>	Jumlah <i>Total</i>
(1)	(2)	(3)	(4)
Sampai dengan SD <i>Up to Primary School</i>	47	2	49
SMP/Sederajat <i>General/Vocational Junior High School</i>	114	4	118
SMA/Sederajat <i>General/Vocational Senior High School</i>	811	242	1 053
Diploma I, II/Akta I, II <i>Diploma I, II/Akta I, II</i>	85	66	151
Diploma III/Akta III/Sarjana Muda <i>Diploma III/Akta III/Bachelor</i>	159	784	943
Tingkat Sarjana/Doktor/Ph.D <i>University Graduates</i>	3 301	3 375	6 676
Jumlah/Total	4 517	4 473	8 990

Sumber/Source : Badan Kepegawaian dan Pengembangan SDM Daerah Kabupaten Brebes

Tabel
Table 2.3.3

**Jumlah Pegawai Negeri Sipil Menurut Tingkat
Kepangkatan dan Jenis Kelamin di Kabupaten Brebes,
Desember 2020 dan Desember 2021**
*Number of Civil Servants by Hierarchy and Sex in Brebes
Regency, Desember 2020 and Desember 2021*

Pangkat/Golongan/Ruang Hierarchy	2020		
	Laki-laki Male	Perempuan Female	Jumlah Total
(1)	(2)	(3)	(4)
1. I/A (Juru Muda)	-	-	-
2. I/B (Juru Muda Tingkat I)	10	1	11
3. I/C (Juru)	19	1	20
4. I/D (Juru Tingkat I)	70	1	71
Golongan I/Range I	99	3	102
5. II/A (Pengatur Muda)	62	3	65
6. II/B (Pengatur Muda Tingkat I)	228	48	276
7. II/C (Pengatur)	350	373	723
8. II/D (Pengatur Tingkat I)	253	109	362
Golongan II/Range II	893	533	1 426
9. III/A (Penata Muda)	366	476	842
10. III/B (Penata Muda Tingkat I)	634	768	1 402
11. III/C (Penata)	584	614	1 198
12. III/D (Penata Tingkat I)	512	527	1 039
Golongan III/Range III	2 096	2 385	4 481
13. IV/A (Pembina)	751	602	1 353
14. IV/B (Pembina Tingkat I)	832	770	1 602
15. IV/C (Pembina Utama Muda)	32	11	43
16. IV/D (Pembina Utama Madya)	5	1	6
17. IV/E (Pembina Utama)	1	-	1
Golongan IV/Range IV	1 621	1 384	3 005
Jumlah/Total	4 709	4 305	9 014

Lanjutan Tabel/*Continued Table 2.3.3*

Pangkat/Golongan/Ruang <i>Hierarchy</i>	2021		
	Laki-laki <i>Male</i>	Perempuan <i>Female</i>	Jumlah <i>Total</i>
	(1)	(5)	(6)
1. I/A (Juru Muda)	-	-	-
2. I/B (Juru Muda Tingkat I)	4	-	4
3. I/C (Juru)	18	2	20
4. I/D (Juru Tingkat I)	60	1	61
Golongan I/Range I	82	3	85
5. II/A (Pengatur Muda)	45	2	47
6. II/B (Pengatur Muda Tingkat I)	179	37	216
7. II/C (Pengatur)	314	149	463
8. II/D (Pengatur Tingkat I)	289	337	626
Golongan II/Range II	827	525	1 352
9. III/A (Penata Muda)	338	444	782
10. III/B (Penata Muda Tingkat I)	553	703	1 256
11. III/C (Penata)	502	542	1 044
12. III/D (Penata Tingkat I)	551	617	1 168
Golongan III/Range III	1 944	2 306	4 250
13. IV/A (Pembina)	618	516	1 134
14. IV/B (Pembina Tingkat I)	775	698	1 473
15. IV/C (Pembina Utama Muda)	37	18	55
16. IV/D (Pembina Utama Madya)	4	1	5
17. IV/E (Pembina Utama)	1	-	1
Golongan IV/Range IV	1 435	1 233	2 668
Jumlah/Total	4 288	4 067	8 355

Sumber/Source : Badan Kepegawaian dan Pengembangan SDM Daerah Kabupaten Brebes

2.4 KEUANGAN PEMERINTAH GOVERNMENT FINANCE

Tabel 2.4.1 Realisasi Pendapatan Pemerintah Kabupaten Brebes Menurut Jenis Pendapatan (rupiah), 2018–2021
Table 2.4.1 Actual Brebes Regency Government Revenues by Kind of Revenues (rupiahs), 2018–2021

Jenis Pendapatan/Kind of Revenues	2018	2019
(1)	(2)	(3)
1. Pendapatan Asli Daerah (PAD)/Regional Revenue	356 931,221	379 091,299
1.1 Pajak Daerah/Regional Tax	88 242,000	112 680,315
1.2 Retribusi Daerah/Regional Retribution	14 389,865	13 224,912
1.3 Hasil Perusahaan Milik Daerah dan Pengelolaan Kekayaan Daerah yang Dipisahkan/Regional-Owned Company Revenue and Separated Management of Regional Wealth	7 352,689	7 227,846
1.4 Lain-lain PAD yang Sah/Other Regional Revenue	246 946,667	245 958,226
2. Dana Perimbangan/Balance Funds	1 764 468,808	1 876 09,638
2.1 Bagi Hasil Pajak/Tax Sharing Revenue	36 574,153	27 428,663
2.2 Bagi Hasil Bukan Pajak/Sumber Daya Alam/Non-Tax Sharing Revenue/Natural Resources	-	1 666,439
2.3 Dana Alokasi Umum/General Allocation Fund	1 322 465,038	1 373 396,371
2.4 Dana Alokasi Khusus/Special Allocation Fund	405 429,617	473 606,164
3. Lain-lain Pendapatan yang Sah/Other Revenue	768 416,612	841 637,909
3.1 Pendapatan Hibah/Grant	168 285,880	170 592,920
3.2 Dana Darurat/Emergency Fund	-	-
3.3 Dana Bagi Hasil Pajak dari Provinsi dan Pemerintah Daerah Lainnya/Tax Sharing Revenue from Provincial and Other Regional Governments	194 718,846	178 608,762
3.4 Dana Penyesuaian dan Otonomi Daerah/Regional Adjustment and Autonomy Fund	-	-
3.5 Bantuan Keuangan dari Provinsi atau Pemerintah Daerah Lainnya/Financial Assistance from Provincial or Other Regional Governments	61 214,390	51 426,768
3.6 Lainnya/Others	344 197,496	441 009,459
Jumlah/Total	2 889 816,641	3 096 826,845

Lanjutan Tabel/Continued Table 2.4.1

Jenis Pendapatan/Kind of Revenues	2020	2021
(1)	(4)	(5)
1. Pendapatan Asli Daerah (PAD)/Regional Revenue	392 541,730	508 237,709
1.1 Pajak Daerah/Regional Tax	108 613,190	119 055,684
1.2 Retribusi Daerah/Regional Retribution	15 467,595	16 119,393
1.3 Hasil Perusahaan Milik Daerah dan Pengelolaan Kekayaan Daerah yang Dipisahkan/Regional-Owned Company Revenue and Separated Management of Regional Wealth	9 142,950	9 839,333
1.4 Lain-lain PAD yang Sah/Other Regional Revenue	259 317,997	363 223,299
2. Dana Perimbangan/Balance Funds	1 708 279,451	1 754 036,969
2.1 Bagi Hasil Pajak/Tax Sharing Revenue	34 439,264	44 893,906
2.2 Bagi Hasil Bukan Pajak/Sumber Daya Alam/Non-Tax Sharing Revenue/Natural Resources	3 309,164	3 197,299
2.3 Dana Alokasi Umum/General Allocation Fund	1 241 906,073	1 238 589,246
2.4 Dana Alokasi Khusus/Special Allocation Fund	428 624,950	467 356,518
3. Lain-lain Pendapatan yang Sah/Other Revenue	907 549,536	799 134,603
3.1 Pendapatan Hibah/Grant	194 798,230	-
3.2 Dana Darurat/Emergency Fund	-	-
3.3 Dana Bagi Hasil Pajak dari Provinsi dan Pemerintah Daerah Lainnya/Tax Sharing Revenue from Provincial and Other Regional Governments	181 020,664	169 472,758
3.4 Dana Penyesuaian dan Otonomi Daerah/Regional Adjustment and Autonomy Fund	-	-
3.5 Bantuan Keuangan dari Provinsi atau Pemerintah Daerah Lainnya/Financial Assistance from Provincial or Other Regional Governments	39 252,138	11 579,974
3.6 Lainnya/Others	428 478,504	618 081,871
Jumlah/Total	3 008 370,717	3 061 40,281

Catatan/Note: ...

Sumber/Source: ...

Tabel
Table 2.4.2**Realisasi Belanja Pemerintah Kabupaten Brebes Menurut Jenis Belanja (ribu rupiah), 2018–2021**
Actual Brebes Regency Government Expenditures by Kind of Expenditures (thousand rupiahs), 2018–2021

Jenis Pendapatan Kind of Revenues	2018	2019
(1)	(2)	(3)
1. Belanja Tidak Langsung/Indirect Expenditures	1 701 651,198	1 753 675,758
1.1 Belanja Pegawai/Personnel Expenditures	1 081 968,399	1 018 639,659
1.2 Belanja Bunga/Interest Expenditures	-	254,663
1.3 Belanja Subsidi/Subsidies Expenditures	-	-
1.4 Belanja Hibah/Grant Expenditures	45 229,000	51 263,570
1.5 Belanja Bantuan Sosial/Social Aid Expenditures	22 134,350	21 255,662
1.6 Belanja Bagi Hasil/Sharing Fund Expenditure	12 859,244	10 569,843
1.7 Belanja Bantuan Keuangan/Financial Aids Expenditures	534 460,205	650 425,296
1.8 Belanja Tidak Terduga/Unpredicted Expenditures	5 000,000	1 267,065
2. Belanja Langsung/Direct Expenditures	1 337 574,244	1 378 575,983
2.1 Belanja Pegawai/Personnel Expenditures	63 759,304	58 146,328
2.2 Belanja Barang dan Jasa/Goods and Services Expenditures	705 249,760	698 510,123
2.3 Belanja Modal/Capital Expenditure	568 565,180	621 919,531
Jumlah/Total	3 039 225,442	3 132 251,741

Lanjutan Tabel/*Continued Table 2.4.2*


Jenis Pendapatan <i>Kind of Revenues</i>	2020	2021
(1)	(4)	(5)
1. Belanja Tidak Langsung/<i>Indirect Expenditures</i>	1 728 947,081	1 860 047,882
1.1 Belanja Pegawai/ <i>Personnel Expenditures</i>	942 700,341	1 034 353,386
1.2 Belanja Bunga/ <i>Interest Expenditures</i>	1 232,297	273,265
1.3 Belanja Subsidi/ <i>Subsidies Expenditures</i>	-	-
1.4 Belanja Hibah/ <i>Grant Expenditures</i>	49 199,705	93 365,303
1.5 Belanja Bantuan Sosial/ <i>Social Aid Expenditures</i>	38 132,650	18 113,601
1.6 Belanja Bagi Hasil/ <i>Sharing Fund Expenditure</i>	11 436,066	12 244,944
1.7 Belanja Bantuan Keuangan/ <i>Financial Aids Expenditures</i>	683 572,111	698 877,591
1.8 Belanja Tidak Terduga/ <i>Unpredicted Expenditures</i>	2 673,910	2 819,793
2. Belanja Langsung/<i>Direct Expenditures</i>	1 226 103,292	1 191 543,985
2.1 Belanja Pegawai/ <i>Personnel Expenditures</i>	77 537,297	-
2.2 Belanja Barang dan Jasa/ <i>Goods and Services Expenditures</i>	716 009,740	767 492,933
2.3 Belanja Modal/ <i>Capital Expenditure</i>	432 556,255	424 051,053
Jumlah/<i>Total</i>	2 955 050,373	3 051 591,868

Catatan/*Note*: terjadi perubahan nomenklatur anggaran di 2021

Sumber/*Source*: Badan Pendapatan, Pengelolaan Keuangan Dan Aset Daerah Kabupaten Brebes

PENDUDUK DAN KETENAGAKERJAAN

Population And Employment



KECAMATAN BREBES
PALING BANYAK
most populous

183.997 JIWA

Jumlah Penduduk yang bekerja
Kabupaten Brebes

Brebes Population were working

2021

475 779

317 510

Perempuan

Laki-laki

KECAMATAN SALEM
PALING SEDIKIT
lowest population

63.766 JIWA

Jumlah Penduduk

Kabupaten Brebes 2021

Brebes Population at the end of 2020

1.992.685 JIWA
Person



793.289

Penduduk yang bekerja

The working people

Kabupaten Brebes Dalam Angka 2022

Brebes Regency in Figures

PENJELASAN TEKNIS

TECHNICAL NOTES

1. Salah satu sumber data kependudukan adalah sensus penduduk yang dilaksanakan setiap sepuluh tahun sekali. Sensus penduduk telah dilaksanakan sebanyak tujuh kali sejak Indonesia merdeka, yaitu tahun 1961, 1971, 1980, 1990, 2000, 2010, dan 2020.

Keenam sensus penduduk sebelumnya dilaksanakan dengan menggunakan metode tradisional, yaitu mencatat setiap penduduk dari rumah ke rumah. Pertama kalinya dalam sejarah sensus penduduk di Indonesia, Sensus Penduduk 2020 (SP2020) menggunakan metode kombinasi yaitu dengan memanfaatkan data Administrasi Kependudukan (Admuduk) dari Direktorat Jenderal Kependudukan dan Pencatatan Sipil (Ditjen Dukcapil) Kementerian Dalam Negeri (Kemendagri) sebagai data dasar pelaksanaan SP2020. Hal ini dirancang dan dilaksanakan sebagai upaya untuk mewujudkan "SATU DATA KEPENDUDUKAN INDONESIA".

SP2020 mencakup seluruh penduduk yang tinggal di wilayah teritorial Indonesia, mencakup Warga Negara Indonesia (WNI) dan Warga Negara Asing (WNA) yang telah menetap atau berencana menetap di wilayah

1. *One of the sources of demographic data is population census, which is conducted every ten years. Population Census has been conducted seven times since Indonesia's independence: 1961, 1971, 1980, 1990, 2000, 2010, and 2020.*

The previous six population censuses were carried out using the traditional method, canvassing each person door-to-door. For the first time in the history of the population census in Indonesia, the 2020 Population Census (PC2020) used a combined method, that is utilizing Population Administration data managed by the Directorate General of Population and Civil Registration of the Ministry of Home Affairs as the basic data for the population census. This is designed and implemented as an effort to realize "ONE INDONESIAN POPULATION DATA".

PC2020 covered all residents who live in Indonesia's territory, including Indonesian citizens (WNI) and foreign citizens (WNA) who have stayed or plan to stay in Indonesian territory for at least one year. The Indonesian citizens who

Indonesia selama minimal satu tahun. WNI yang dicakup juga termasuk mereka yang berada di luar negeri, yaitu Anggota Korps Diplomatik Republik Indonesia beserta keluarganya di luar negeri dan Anggota TNI/POLRI beserta keluarganya yang sedang melakukan misi perdamaian di luar negeri.

Untuk tahun yang tidak dilaksanakan sensus penduduk, data kependudukan diperoleh dari hasil proyeksi penduduk. Proyeksi penduduk merupakan suatu perhitungan ilmiah yang didasarkan pada asumsi dari komponen-komponen perubahan penduduk, yaitu kelahiran, kematian, dan migrasi (migrasi internasional dan migrasi risen antar provinsi). Proyeksi penduduk interim 2020-2023 dihitung menggunakan data dasar penduduk hasil perapihan umur dari data Administrasi Kependudukan dan SP2020 dengan menggunakan asumsi Angka Kelahiran Total sejak tahun 2020 konstan 2,1 (sesuai Proyeksi Survei Penduduk antar Sensus (SUPAS) 2015-2045), Angka Kematian Bayi (AKB) meneruskan hasil Proyeksi SUPAS 2015-2045, dan pola migrasi 2020 sama dengan pola migrasi hasil SUPAS 2015.

are covered also include those who are abroad, namely members of the Diplomatic Corps of the Republic of Indonesia and their families abroad and members of the TNI/POLRI and their families who are carrying out Peacekeeping Missions abroad.

For the periods besides the census year, population projection is applied to estimate population for those years. The population projection is an estimation based on the demographic components, such as birth, death, and migration (international migration and recent migration). The interim population projection for 2020-2023 is calculated from the single age smoothed combined from Population Administration Data and the 2020 Population Census. It uses the assumption that the Total Fertility Rate (TFR) since 2020 is constant at 2.1 (according to the population projection of 2015-2045 Intercensal Population Survey (SUPAS)), Infant Mortality Rate (IMR) continues the results of the 2015-2045 SUPAS Projection, and the 2020 migration pattern is the same as the pattern of migration in SUPAS2015 results.

2. Penduduk Indonesia adalah semua orang yang berdomisili di wilayah teritorial Indonesia, mencakup Warga Negara Indonesia (WNI) dan Warga Negara Asing (WNA) yang telah menetap selama satu tahun atau lebih atau berencana menetap di wilayah Indonesia selama minimal satu tahun. Pada sensus sebelumnya referensi waktu dalam konsep kependudukan adalah enam bulan. Perubahan ini didasari oleh UU No. 24 Tahun 2013 tentang Perubahan atas UU No. 23 Tahun 2006 tentang Administrasi Kependudukan pada Pasal 15.
 3. Laju pertumbuhan penduduk per tahun adalah angka yang menunjukkan rata-rata tingkat pertambahan penduduk per tahun dalam jangka waktu tertentu. Angka ini dinyatakan sebagai persentase dari penduduk dasar. Metode penghitungan laju pertumbuhan penduduk yang digunakan oleh BPS adalah metode geometrik.
 4. Kepadatan penduduk adalah ukuran persebaran penduduk yang menunjukkan jumlah penduduk untuk setiap kilometer persegi luas wilayah.
2. *The population of Indonesia are all people who live in Indonesia's territory, including Indonesian citizens and foreign citizens who have lived for one year or more or plan to stay in Indonesia territory for at least one year. In the previous census the time reference in the population concept was six months. This change is based on Law no.24 of 2013 concerning Amendments to Law no. 23 of 2006 concerning Population Administration in Article 15.*
 3. *Annual population growth rate is a number that shows the average rate of population growth per year in a certain period. This rate is a percentage of the basic population. The method used by Statistics Indonesia is the geometric method.*
 4. *Population density is a measure of the distribution of the population which shows the total population for each square kilometer of area.*

5. Rasio jenis kelamin adalah perbandingan antara jumlah penduduk laki-laki dan jumlah penduduk perempuan pada suatu daerah dan waktu tertentu, yang biasanya dinyatakan dalam banyaknya penduduk laki-laki per 100 perempuan.
 6. Distribusi penduduk adalah pola persebaran penduduk di suatu wilayah, baik berdasarkan batas-batas geografis maupun berdasarkan batas-batas administrasi pemerintahan.
 7. Komposisi penduduk adalah pola persebaran penduduk menurut karakteristiknya, contoh: penduduk menurut kelompok umur, penduduk menurut jenis kelamin.
 8. Rumah tangga adalah seseorang atau sekelompok orang yang mendiami sebagian atau seluruh bangunan fisik/sensus dan biasanya tinggal bersama serta pengelolaan makan dari satu dapur. Yang dimaksud makan dari satu dapur adalah jika pengurusan kebutuhan sehari-harinya dikelola bersama-sama menjadi satu.
 9. Anggota rumah tangga adalah semua orang yang biasanya bertempat tinggal di suatu rumah tangga, baik yang berada di rumah pada waktu pencacahan maupun yang sementara tidak ada.
5. *Sex ratio is the ratio between total male population and female population in a certain area and at a certain time, which is usually stated in the number of male residents per 100 females.*
 6. *Population distribution is the pattern of population distribution in an area, either by geographical boundaries or by government administrative boundaries.*
 7. *Population composition is the pattern of population distribution according to its characteristics, for example: population by age group, population by sex.*
 8. *Household is an individual or group of people living in a physical/census building unit or part of it and usually commit on a common provision for food and other essentials of living. Common provision for food means one organising daily needs for all of household members.*
 9. *Household members are all people who usually live in a household, both those who are at home at time of enumeration or who are temporarily absent.*

10. Rata-rata anggota rumah tangga adalah angka yang menunjukkan rata-rata jumlah anggota rumah tangga per rumah tangga.
 11. Istilah migrasi seumur hidup disebut bila provinsi tempat tinggal seseorang pada saat pencacahan berbeda dengan provinsi tempat lahirnya.
 12. Istilah migrasi risen disebut bila provinsi tempat tinggal seseorang pada saat pencacahan berbeda dengan provinsi tempat tinggalnya 5 tahun yang lalu.
 13. Penduduk usia kerja adalah penduduk yang berumur 15 tahun ke atas.
 14. Angkatan kerja adalah penduduk usia kerja (15 tahun ke atas) yang bekerja, punya pekerjaan namun sementara tidak bekerja, dan pengangguran.
 15. Bekerja adalah kegiatan ekonomi yang dilakukan oleh seseorang dengan maksud memperoleh atau membantu memperoleh pendapatan atau keuntungan dan lamanya bekerja paling sedikit 1 jam secara terus menerus dalam seminggu yang lalu (termasuk pekerja keluarga tanpa upah yang membantu dalam suatu usaha/ kegiatan ekonomi).
10. *Average household size is the average number of household members per household.*
 11. *Lifetime migration terminology if someone's province of residence at the time of enumeration was different from his/her province of birthplace.*
 12. *Recent migration terminology if someone's province of residence at the time of enumeration was different from his/her province of residence 5 years ago.*
 13. *Working age population is the population aged 15 years and over.*
 14. *Labor force is persons of 15 years and over, who in the previous week was working, temporarily absent from work but having jobs, and unemployment.*
 15. *Working is economic activity conducted by a person with the intention of obtaining or helping to earn income by doing work or helping to do work at least 1 hour continuously during the reference week (including unpaid family worker/s for any economic activity).*

16. Jumlah jam kerja seluruhnya adalah jumlah jam kerja yang digunakan untuk bekerja (tidak termasuk jam kerja istirahat resmi dan jam kerja yang digunakan untuk hal-hal di luar pekerjaan).
 17. Lapangan usaha adalah bidang kegiatan dari pekerjaan/tempat bekerja di mana seseorang bekerja. Klasifikasi lapangan usaha mengikuti Klasifikasi Baku Lapangan Usaha Indonesia (KBLI) dalam 1 digit.
 18. Status pekerjaan adalah kedudukan seseorang dalam unit usaha/kegiatan dalam melakukan pekerjaan.
 19. Berusaha sendiri tanpa dibantu orang lain adalah bekerja atau berusaha dengan menanggung risiko secara ekonomis, yaitu dengan tidak kembalinya ongkos produksi yang telah dikeluarkan dalam rangka usahanya tersebut, serta tidak menggunakan pekerja dibayar maupun pekerja tak dibayar, termasuk yang sifat pekerjaannya memerlukan teknologi atau keahlian khusus.
 20. Berusaha dibantu buruh tidak tetap/buruh tidak dibayar adalah bekerja atau berusaha atas risiko sendiri, dan menggunakan buruh/pekerja tak dibayar dan atau buruh/pekerja tidak tetap.
16. *Total working hours is the total hours spent by an employee to perform all jobs (excluding the time used for other activities which are not classified as work).*
 17. *Industry is field of a person's activity or establishment. The classification of industries follows the Indonesia Standard Industrial Classification (KBLI) in 1 digit.*
 18. *Employment status is the status of a person at his place of work or establishment where he was employed.*
 19. *Own-account worker is a person who works at his own risk without assisted by paid per mount worker or unpaid worker include technical job or skill job.*
 20. *Employer assisted by temporary workers/unpaid worker is a person who works at his own risk and assisted by temporary worker/ unpaid worker.*

21. Berusaha dibantu buruh tetap/buruh dibayar adalah berusaha atas risiko sendiri dan mempekerjakan paling sedikit satu orang buruh/pekerja tetap yang dibayar.
21. *Employer assisted by permanent workers/paid workers is a person who does his business at her/his own risk at least one assisted by paid permanent worker.*
22. Buruh/karyawan/pegawai adalah seseorang yang bekerja pada orang lain atau instansi/kantor/perusahaan secara tetap dengan menerima upah/gaji baik berupa uang maupun barang. Buruh yang tidak mempunyai majikan tetap, tidak digolongkan sebagai buruh/karyawan, tetapi sebagai pekerja bebas. Seseorang dianggap memiliki majikan tetap jika memiliki 1 (satu) majikan (orang/rumah tangga) yang sama dalam satu bulan terakhir, khusus pada sektor bangunan batasannya tiga bulan. Apabila majikannya instansi/lembaga, boleh lebih dari satu.
22. *Laborer/worker/employee is a person who works permanently for other people or institution/office/company and gains some money/cash or goods as wage/salary. Laborer who does not have permanent employer is not categorized as a laborer/worker/employee but casual worker. A person is considered to have a permanent employer if he/she has the same employer during the past month, particularly for building construction sector is three months. If the employer is an agency/institution, more than 1 (one) employer is allowed.*
23. Pekerja bebas adalah seseorang yang bekerja pada orang lain/majikan/institusi yang tidak tetap (lebih dari 1 majikan dalam 1 bulan terakhir) di usaha pertanian baik berupa usaha rumah tangga maupun bukan usaha rumah tangga, ataupun di nonpertanian atas dasar balas jasa dengan menerima upah atau imbalan baik berupa uang maupun barang, dan baik dengan sistem pembayaran harian maupun borongan.
23. *Casual employee is a person who does not work permanently for other people/employer/institution (more than 1 employer during the last 1 month) in agricultural sector, either home industry or not home industry, or in non-agricultural sector based on remuneration paid with money or goods, and based on daily or contact payment system.*

24. Pekerja tak dibayar adalah seseorang yang bekerja membantu usaha untuk memperoleh penghasilan/keuntungan yang dilakukan oleh salah seorang anggota rumah tangga atau bukan anggota rumah tangga tanpa mendapat upah/gaji baik berupa uang maupun barang.
24. *Unpaid worker is a person who works to help businesses to earn income/profit made by a member of the household or a non-household member without receiving a wage/salary in the form of money or goods.*

<https://brebeskab.bps.go.id>

ULASAN

Jumlah Penduduk Kabupaten Brebes pada tahun 2021 adalah 1.992.685 jiwa dengan laju pertumbuhan penduduk per tahun sebesar 0,70 persen dari tahun 2020.

Jika dilihat dari tingkat kepadatannya, di mana luas daerah ikut diperhitungkan, Kecamatan Kersana menempati urutan pertama sebagai kecamatan yang paling padat penduduknya di Kabupaten Brebes, di mana kepadatan penduduknya 2.518 penduduk/km² yang berarti bahwa tiap 1 km² ditempati 2.518 penduduk. Sedangkan kecamatan dengan kepadatan penduduk terendah ditempati oleh Kecamatan Salem, dimana kepadatan penduduknya hanya 381 penduduk/km² yang berarti bahwa tiap 1 Km² hanya ditempati 381 penduduk.

Jumlah angkatan kerja di Kabupaten Brebes pada tahun 2021 sebanyak 879.258 orang, terdiri dari 793.289 orang yang bekerja dan 85.969 pengangguran. Sedangkan bukan angkatan kerja sebanyak 495.258 orang, sebagian besar beraktivitas mengurus rumah tangga yaitu sebanyak 208.106 orang.

Jumlah penduduk 15 tahun ke atas yang bekerja sebagian besar berjenis kelamin laki-laki yaitu sebesar 59,98 persen. Sedangkan menurut status pekerjaannya sebagian besar berstatus

DESCRIPTION

Brebes Population at the end of 2021 was 1,992,685 persons with Annual Population Growth Rate was 0.70 percent rather than 2020.

If viewed by the level density, where the area taken into account, Kersana subdistrict ranks first as the most populous subdistricts in Brebes, where population density person/sq.km is 2,518 which means that each 1 sq.km occupied by 2,518 persons. While the district with the lowest population density was Salem subdistrict, where the population density of only 381 person/sq.km which means that each 1 sq.km is occupied only 381 persons.

Number of economically active in Brebes Regency at 2021 were 879,258 persons, consists of 879,258 persons were working and 85,969 unemployment. While economically inactive were 495,258 persons, most of them were housekeeping 208,106 persons.

Population 15 Years of Age and Over who Worked During The Previous Week by sex was dominated by male were 59.98 percent. While based on main employment status was dominated by own account worker were 220,181 people or 27.76 percent.

berusaha sendiri sebanyak 220.181 orang atau sebesar 27,76 persen.

<https://brebeskab.bps.go.id>

3.1 PENDUDUK POPULATION

Tabel 3.1.1 Penduduk, Laju Pertumbuhan Penduduk, Distribusi Persentase Penduduk, Kepadatan Penduduk, Rasio Jenis Kelamin Penduduk Menurut Kecamatan di Kabupaten Brebes, 2020 dan 2021
Population, Population Growth Rate, Percentage Distribution of Population, Population Density, and Population Sex Ratio by Subdistricts in Brebes Regency, 2020 and 2021

Kecamatan Subdistrict	Penduduk (ribu) Population (thousand)		Laju Pertumbuhan Penduduk per Tahun Annual Population Growth Rate (%)	
	2020 ¹	2021 ²	2010–2020 ³	2020–2021 ⁴
(1)	(2)	(3)	(4)	(5)
Salem	63 462	63 766	1,07	0,48
Bantarkawung	102 815	103 821	1,57	0,98
Bumiayu	112 680	113 752	1,54	0,95
Paguyangan	112 174	113 184	1,49	0,90
Sirampog	69 901	70 340	1,22	0,63
Tonjong	76 477	77 211	1,55	0,96
Larangan	157 505	158 736	1,37	0,78
Ketanggungan	144 524	144 762	0,75	0,16
Banjarharjo	129 783	130 214	0,92	0,33
Losari	138 582	139 668	1,37	0,78
Tanjung	105 155	105 942	1,34	0,75
Kersana	67 322	67 919	1,48	0,89
Bulakamba	181 758	182 672	1,09	0,50
Wanasari	161 893	163 156	1,37	0,78
Songgom	85 122	86 440	2,14	1,55
Jatibarang	87 185	87 105	0,49	-0,09
Brebes	182 421	183 997	1,45	0,86
Kabupaten Brebes	1 978 759	1 992 685	1,29	0,70

Lanjutan Tabel/Continued Table 3.1.1

Kecamatan Subdistrict	Persentase Penduduk Percentage of Total Population		Kepadatan Penduduk (per km ²) ⁵ Population Density (per sq.km)	
	2020 ¹	2021 ²	2020 ¹	2021 ²
(1)	(6)	(7)	(8)	(9)
Salem	3,21	3,20	380	381
Bantarkawung	5,20	5,21	494	499
Bumiayu	5,69	5,71	1 373	1 386
Paguyangan	5,67	5,68	1 037	1 046
Sirampog	3,53	3,53	942	948
Tonjong	3,86	3,87	884	892
Larangan	7,96	7,97	983	991
Ketanggungan	7,30	7,26	942	944
Banjarharjo	6,56	6,53	802	805
Losari	7,00	7,01	1 510	1 522
Tanjung	5,31	5,32	1 459	1 470
Kersana	3,40	3,41	2 496	2 518
Bulakamba	9,19	9,17	1 510	1 518
Wanasari	8,18	8,19	2 149	2 166
Songgom	4,30	4,34	1 617	1 642
Jatibarang	4,41	4,37	2 396	2 394
Brebes	9,22	9,23	1 978	1 995
Kabupaten Brebes	100,00	100,00	1 118	1 126

Lanjutan Tabel/*Continued Table* 3.1.1

Kecamatan <i>Subdistrict</i>	Rasio Jenis Kelamin Penduduk <i>Population Sex Ratio</i>	
	2020 ¹	2021 ²
(1)	(10)	(11)
Salem	101,99	102,14
Bantarkawung	103,5	104,16
Bumiayu	103,38	103,74
Paguyangan	103,63	103,58
Sirampog	103,66	103,93
Tonjong	103,17	103,34
Larangan	102,4	102,06
Ketanggungan	101,92	101,99
Banjarharjo	101,18	101,07
Losari	102,85	102,54
Tanjung	103,62	103,50
Kersana	102,42	102,54
Bulakamba	104,01	103,88
Wanasari	104,04	103,77
Songgom	101,62	101,14
Jatibarang	102,17	102,08
Brebes	102,5	102,47
Kabupaten Brebes	102,9	102,83

Catatan/*Note*: ¹Hasil Sensus Penduduk (SP) 2020 (September)/*The Result of 2020 Population Census (September)*

²Hasil Proyeksi Penduduk Interim 2020–2023 (Pertengahan tahun/Juni)/*The result of Interim Population Projection 2020–2023 (mid year/June)*

³Laju pertumbuhan penduduk dihitung berdasarkan penduduk tahun 2010 (Mei) dibandingkan dengan penduduk tahun 2020 (September)/ *The growth rate refers to the change of the population in 2010 (May) to the population in 2020 (September)*

⁴Laju pertumbuhan penduduk dihitung berdasarkan penduduk tahun 2020 (September) dibandingkan dengan

POPULATION AND EMPLOYMENT

penduduk tahun 2021 (Juni)/ *The growth rate refers to the change of the population in 2020 (September) to the population in 2021 (June)*

³Luas provinsi berdasarkan Peraturan Menteri Dalam Negeri Nomor 72 Tahun 2019 tanggal 25 Oktober 2019/*Province area Based on Minister of Home Affairs Regulation Number 72/2019, October 25th, 2019*

Sumber/Source: Badan Pusat Statistik dan Kementerian Dalam Negeri/*BPS-Statistics Indonesia and Ministry of Home Affairs*

<https://brebeskab.bps.go.id>

Tabel 3.1.2 Jumlah Penduduk Menurut Kelompok Umur dan Jenis Kelamin di Kabupaten Brebes, 2021
Population by Age Groups and Sex in Brebes Regency, 2021

Kelompok Umur Age Groups	Jenis Kelamin/Sex		
	Laki-Laki Male	Perempuan Female	Jumlah Total
(1)	(2)	(3)	(4)
0–4	79 925	76 615	156 540
5–9	79 731	75 930	155 661
10–14	77 816	73 635	151 451
15–19	80 086	75 671	155 757
20–24	86 161	79 945	166 106
25–29	90 180	84 132	174 312
30–34	88 188	82 934	171 122
35–39	80 335	77 680	158 015
40–44	75 221	74 571	149 792
45–49	67 623	67 083	134 706
50–54	56 883	56 535	113 418
55–59	46 857	48 222	95 079
60–64	37 585	39 562	77 147
65–69	29 306	31 051	60 357
70–74	19 833	20 839	40 672
75+	14 506	18 044	32 550
Kabupaten Brebes	1 010 236	982 449	1 992 685

Catatan/Note: Hasil Proyeksi Penduduk Interim 2020–2023 (Pertengahan tahun/Juni)/ *The result of Interim Population Projection 2020–2023 (mid year/June)*

Sumber/Source: Badan Pusat Statistik/BPS-Statistics Indonesia

3.2 KETENAGAKERJAAN EMPLOYMENT

Tabel 3.2.1 Jumlah Penduduk Berumur 15 Tahun Keatas Menurut Jenis Kegiatan Selama Seminggu yang Lalu dan Jenis Kelamin di Kabupaten Brebes, 2021
Population Aged 15 Years and Over by Type of Activity During The Previous Week and Sex in Brebes Regency, 2021

Kegiatan Utama Main Activity	Jenis Kelamin/Sex		
	Laki-Laki Male	Perempuan Female	Jumlah Total
(1)	(2)	(3)	(4)
I. Angkatan Kerja/Economically Active	532 151	347 107	879 258
1. Bekerja/Working	475 779	317 510	793 289
2. Pengangguran Terbuka/Unemployment	56 372	29 597	85 969
II. Bukan Angkatan Kerja/Not Economically Active	155 976	339 282	495 258
1. Sekolah/Attending School	13 808	8 623	22 431
2. Mengurus Rumah Tangga/Housekeeping	43 119	164 987	208 106
3. Lainnya/Others	99 049	165 672	264 721
Jumlah/Total	688 127	686 389	1 374 516

Sumber/Source: BPS, Survei Angkatan Kerja Nasional (Sakernas) Agustus/BPS-Statistics Indonesia, August National Labor Force Survey

Tabel
Table 3.2.2

Penduduk Berumur 15 Tahun ke Atas Menurut Pendidikan Tertinggi yang Ditempatkan dan Jenis Kegiatan Selama Seminggu yang Lalu di Kabupaten Brebes, 2021
Population 15 Years of Age and Over by Educational Attainment and Type of Activity During the Previous Week in Brebes Regency, 2021

Pendidikan Tertinggi yang Ditempatkan ¹ <i>Educational Attainment¹</i>	Angkatan Kerja/ <i>Economically Active</i>				
	Bekerja <i>Working</i>	Pengangguran ² / <i>Unemployment²</i>			Jumlah Angkatan Kerja <i>Total of Economically Active</i>
		Pernah Bekerja <i>Ever Worked</i>	Tidak Pernah Bekerja <i>Never Worked</i>	Jumlah Total	
(1)	(2)	(3)	(4)	(5)	(6)
0	459 624	26 263	6 117	32 380	492 004
1	137 748	10 887	6 673	17 560	155 308
2	159 604	20 748	13 690	34 438	194 042
3	36 313	1 049	542	1 591	37 904
Jumlah/Total	793 289	58 947	27 022	85 969	879 258

Lanjutan Tabel/Continued Table 3.2.2

Pendidikan Tertinggi yang Ditamatkan ¹ <i>Educational Attainment¹</i>	Persentase Bekerja terhadap Angkatan Kerja <i>Percentage of Working to Economically Active</i>	Bukan Angkatan Kerja <i>Not Economically Active</i>			Jumlah Bukan Angkatan Kerja <i>Total of Not Economically Active</i>
		Sekolah <i>Attending School</i>	Mengurus Rumah Tangga <i>House-keeping</i>	Lainnya <i>Others</i>	
(1)	(7)	(8)	(9)	(10)	(11)
0	93,42	1 814	118 180	156 581	276 575
1	88,69	17 043	60 989	66 440	144 472
2	82,25	3 574	23 743	33 152	60 469
3	95,80	-	5 194	8 548	13 742
Jumlah/Total	90,22	22 431	208 106	264 721	495 258

Lanjutan Tabel/*Continued Table 3.2.2*

Pendidikan Tertinggi yang Ditamatkan ¹ <i>Educational Attainment ¹</i>	Jumlah Total	Persentase Angkatan Kerja terhadap Penduduk Usia Kerja <i>Percentage of Economically Active to Working Age Population</i>
(1)	(12)	(13)
0	768.579	64,01
1	299.780	51,81
2	254.511	76,24
3	51.646	73,39
Jumlah/Total	1.374.516	63,97

- Catatan/*Note*: ¹
- 0. ≤ Sekolah Dasar (SD)/≤ *Primary School*
 - 1. Sekolah Menengah Pertama/*Junior High School*
 - 2. Sekolah Menengah Atas/*Senior High School*
 - 3. Perguruan Tinggi/*Collage*
- ²
- 1. Mencari pekerjaan/*Looking for work*
 - 2. Mempersiapkan usaha/*Establishing a new business/firm*
 - 3. Merasa tidak mungkin mendapat pekerjaan/*Feeling hopeless in looking for work (discouraged job seekers)*
 - 4. Sudah punya pekerjaan tetapi belum mulai bekerja/*Having job already but not starting to work yet*

Sumber/*Source*: BPS, Survei Angkatan Kerja Nasional (Sakernas) Agustus/BPS-Statistics Indonesia, August National Labor Force Survey

Tabel
Table 3.2.3

Penduduk Berumur 15 Tahun Ke Atas yang Bekerja Selama Seminggu yang Lalu Menurut Status Pekerjaan Utama dan Lapangan Pekerjaan Utama di Kabupaten Brebes, 2021
Population 15 Years of Age and Over who Worked During The Previous Week by Main Employment Status and Main Industry in Brebes Regency, 2021

Status Pekerjaan Utama Main Employment Status	Lapangan Pekerjaan Utama ¹ Main Industry ¹			Jumlah Total
	1	2	3	
(1)	(2)	(3)	(4)	(5)
Berusaha sendiri <i>Own account worker</i>	50 749	21 286	148 146	220 181
Berusaha dibantu buruh tidak tetap/buruh tidak dibayar <i>Employer assisted by temporary worker/unpaid worker</i>	44 843	9 348	49 241	103 432
Berusaha dibantu buruh tetap/buruh dibayar <i>Employer assisted by permanent worker/paid worker</i>	3 269	2 889	6 870	13 028
Buruh/Karyawan/Pegawai/ <i>Employee</i>	9 671	77 350	111 678	198 699
Pekerja bebas <i>Casual worker</i>	68 782	64 589	23 785	157 156
Pekerja keluarga/tak dibayar <i>Family worker/unpaid worker</i>	48 205	14 379	38 209	100 793
Jumlah/Total	225 519	189 841	377 929	793 289

Catatan/Note: 1. Pertanian/Agriculture
2. Industri Pengolahan/Manufacturing Industry
3. Jasa/Services

Sumber/Source: BPS, Survei Angkatan Kerja Nasional (Sakernas) Agustus/BPS-Statistics Indonesia, August National Labor Force Survey

Tabel
Table 3.2.4

Penduduk Berumur 15 Tahun Ke Atas yang Bekerja Selama Seminggu yang Lalu Menurut Status Pekerjaan Utama dan Jenis Kelamin di Kabupaten Brebes, 2021
Population 15 Years of Age and Over who Worked During The Previous Week by Main Employment Status and Sex in Brebes Regency, 2021

Status Pekerjaan Utama <i>Main Employment Status</i>	Laki-Laki <i>Male</i>	Perempuan <i>Female</i>	Jumlah <i>Total</i>
(1)	(2)	(3)	(4)
Berusaha sendiri <i>Own account worker</i>	141 336	78 845	220 181
Berusaha dibantu buruh tidak tetap/buruh tidak dibayar <i>Employer assisted by temporary worker/unpaid worker</i>	61 283	42 149	103 432
Berusaha dibantu buruh tetap/buruh dibayar <i>Employer assisted by permanent worker/paid worker</i>	10 133	2 895	13 028
Buruh/Karyawan/Pegawai/ <i>Employee</i>	122 624	76 075	198 699
Pekerja bebas <i>Casual worker</i>	112 608	44 548	157 156
Pekerja keluarga/tak dibayar <i>Family worker/unpaid worker</i>	27 795	72 998	100 793
Jumlah/Total	475 779	317 510	793 289

Sumber/Source: BPS, Survei Angkatan Kerja Nasional (Sakernas) Agustus/BPS-Statistics Indonesia, August National Labor Force Survey

Tabel
Table 3.2.5

Penduduk Berumur 15 Tahun ke Atas yang Bekerja Selama Seminggu yang Lalu Menurut Jumlah Jam Kerja pada Pekerjaan Utama dan Lapangan Pekerjaan Utama di Kabupaten Brebes, 2021
Population 15 Years of Age and Over who Worked During The Previous Week by Total Working Hours on Main Job and Main Industry in Brebes Regency, 2021

Jumlah Jam Kerja pada Pekerjaan Utama <i>Total Working Hours on Main Job (jam/hours)</i>	Lapangan Pekerjaan Utama ¹ <i>Main Industry¹</i>			Jumlah Total
	1	2	3	
(1)	(2)	(3)	(4)	(5)
0 ²	8 472	6 857	20 406	35 735
1–14	40 305	5 757	40 486	86 548
15–34	98 903	28 899	99 156	226 958
35+	77 839	148 328	217 881	444 048
Jumlah/Total	225 519	189 841	377 929	793 289

Catatan/Note: ¹ 1. Pertanian/Agriculture
2. Industri Pengolahan/Manufacturing Industry
3. Jasa/Services
² Sementara tidak bekerja/Temporarily not working

Sumber/Source: BPS, Survei Angkatan Kerja Nasional (Sakernas) Agustus/BPS-Statistics Indonesia, August National Labor Force Survey

Tabel
Table 3.2.6

Penduduk Berumur 15 Tahun ke Atas yang Bekerja Selama Seminggu yang Lalu Menurut Lapangan Pekerjaan Utama dan Pendidikan Tertinggi yang Ditamatkan di Kabupaten Brebes, 2021
Population 15 Years of Age and Over who Worked During The Previous Week by Main Industry and Educational Attainment in Brebes Regency, 2021

Lapangan Pekerjaan Utama ¹ <i>Main Industry¹</i>	Pendidikan Tertinggi yang Ditamatkan <i>Educational Attainment</i>				Jumlah Total
	≤ SD ≤ <i>Elementary School</i>	SMP <i>Junior High School</i>	SMA <i>Senior High School</i>	Perguruan Tinggi <i>College</i>	
(1)	(2)	(3)	(4)	(5)	(6)
1	187 452	19 433	18 634	0	225 519
2	89 870	45 177	52 179	2 615	189 841
3	182 302	73 138	88 791	33 698	377 929
Jumlah/Total	459 624	137 748	159 604	36 313	793 289

Catatan/Note: ¹ 1. Pertanian/Agriculture
2. Industri Pengolahan/Manufacturing Industry
3. Jasa/Services
² Sementara tidak bekerja/Temporarily not working

Sumber/Source: BPS, Survei Angkatan Kerja Nasional (Sakernas) Agustus/BPS-Statistics Indonesia, August National Labor Force Survey

Tabel
Table 3.2.7

Penduduk Berumur 15 Tahun Ke Atas yang Bekerja Selama Seminggu yang Lalu Menurut Jumlah Jam Kerja Pada Pekerjaan Utama dan Jenis Kelamin di Kabupaten Brebes, 2021

Population 15 Years of Age and Over who Worked During The Previous Week by Total Working Hours on Main Job and Sex in Brebes Regency, 2021

Jumlah Jam Kerja pada Pekerjaan Utama <i>Total Working Hours on Main Job</i> (jam/hours)	Laki-laki <i>Male</i>	Perempuan <i>Female</i>	Jumlah <i>Total</i>
(1)	(2)	(3)	(4)
0 ¹	23 700	12 035	35 735
1-14	35 818	50 730	86 548
15-24	63 880	55 383	119 263
25-34	69 065	38 630	107 695
35-40	71 530	42 454	113 984
41+	211 786	118 278	330 064
Jumlah/Total	475 779	317 510	793 289

Catatan/Note: ¹ Sementara tidak bekerja/Temporarily not working

Sumber/Source: BPS, Survei Angkatan Kerja Nasional (Sakernas) Agustus/BPS-Statistics Indonesia, August National Labor Force Survey

Tabel
Table 3.2.8

Penduduk Berumur 15 Tahun Ke Atas yang Bekerja Selama Seminggu yang Lalu Jumlah Jam Kerja Seluruhnya dan Jenis Kelamin di Kabupaten Brebes, 2021
Population 15 Years of Age and Over who Worked During The Previous Week by Total Working Hours and Sex in Brebes Regency, 2021

Jumlah Jam Kerja pada Pekerjaan Utama <i>Total Working Hours on Main Job</i> (jam/hours)	Laki-Laki <i>Male</i>	Perempuan <i>Female</i>	Jumlah <i>Total</i>
(1)	(2)	(3)	(4)
0 ¹	23 700	12 035	35 735
1-14	32 033	46 440	78 473
15-24	61 226	55 770	116 996
25-34	63 124	37 556	100 680
35-40	70 520	40 635	111 155
41+	225 176	125 074	350 250
Jumlah/Total	475 779	317 510	793 289

Catatan/Note: ¹ Sementara tidak bekerja/Temporarily not working

Sumber/Source: BPS, Survei Angkatan Kerja Nasional (Sakernas) Agustus/BPS-Statistics Indonesia, August National Labor Force Survey

Tabel
Table 3.2.9

Penduduk Berumur 15 Tahun ke Atas yang Bekerja Selama Seminggu yang Lalu Menurut Kelompok Umur dan Jumlah Jam Kerja Seluruhnya di Kabupaten Brebes, 2021
Population 15 Years of Age and Over who Worked During The Previous Week by Age Group and Total Working Hours in Brebes Regency, 2021

Kelompok Umur Age Group	Jumlah Jam Kerja Seluruhnya (jam) Total Working Hours (hours)			
	0 ¹	1–14	15–34	35+
(1)	(2)	(3)	(4)	(5)
15–19	0	6 587	5 074	20 583
20–24	3 575	4 200	15 970	51 938
25–29	2 141	7 922	13 009	52 127
30–34	2 322	6 396	20 323	57 769
35–39	4 434	7 548	29 487	55 317
40–44	3 912	9 182	22 141	51 492
45–49	5 101	4 715	24 013	47 756
50–54	4 615	7 099	25 767	43 065
55–59	3 434	6 705	23 815	31 830
60+	6 201	18 119	38 077	49 528
Jumlah/Total	35 735	78 473	217 676	461 405

Catatan/Note: ¹ Sementara tidak bekerja/Temporarily not working

Sumber/Source: BPS, Survei Angkatan Kerja Nasional (Sakernas) Agustus/BPS-Statistics Indonesia, August National Labor Force Survey

Tabel
Table 3.2.10

Penduduk Berumur 15 Tahun Keatas yang Bekerja Selama Seminggu yang Lalu Menurut Kelompok Umur dan Jenis Kelamin di Kabupaten Brebes, 2021
Population 15 Years of Age and Over who Worked During The Previous Week by Age Group and Sex in Brebes Regency, 2021

Kelompok Umur Age Group	Laki-Laki Male	Perempuan Female	Jumlah Total
(1)	(2)	(3)	(4)
15–19	12 896	19 348	32 244
20–24	44 335	31 348	75 683
25–29	52 731	22 468	75 199
30–34	56 033	30 777	86 810
35–39	61 179	35 607	96 786
40–44	52 804	33 923	86 727
45–49	49 640	31 945	81 585
50–54	43 316	37 230	80 546
55–59	38 048	27 736	65 784
60+	64 797	47 128	111 925
Jumlah/Total	475 779	317 510	793 289

Sumber/Source: BPS, Survei Angkatan Kerja Nasional (Sakernas) Agustus/BPS-Statistics Indonesia, August National Labor Force Survey

Tabel
Table 3.2.11

Penduduk Berumur 15 Tahun ke Atas yang Bekerja Selama Seminggu yang Lalu Menurut Status Pekerjaan Utama dan Pendidikan Tertinggi yang Ditamatkan di Kabupaten Brebes, 2021
Population 15 Years of Age and Over who Worked During The Previous Week by Main Industry and Educational Attainment in Brebes Regency, 2021

Status Pekerjaan Utama <i>Main Employment Status</i>	SD/MI <i>Elementary School</i>	SMP/MTs <i>Junior High School</i>	SMA/SMK/MA <i>Senior High School</i>	Perguruan Tinggi <i>College</i>	Jumlah Total
(1)	(2)	(3)	(4)	(5)	(6)
Berusaha sendiri <i>Own account worker</i>	143 643	39 246	34 745	2 547	220 181
Berusaha dibantu buruh tidak tetap/ buruh tidak dibayar <i>Employer assisted by temporary worker/ unpaid worker</i>	78 151	12 997	11 691	593	103 432
Berusaha dibantu buruh tetap/buruh dibayar <i>Employer assisted by permanent worker/ paid worker</i>	4 295	3 582	4 576	575	13 028
Buruh/Karyawan/ Pegawai/ <i>Employee</i>	54 465	36 189	76 475	31 570	198 699
Pekerja bebas <i>Casual worker</i>	119 115	28 570	9 471	0	157 156
Pekerja keluarga/tak dibayar <i>Family worker/unpaid worker</i>	59 955	17 164	22 646	1 028	100 793
Jumlah/Total	459 624	137 748	159 604	36 313	793 289

Sumber/Source: BPS, Survei Angkatan Kerja Nasional (Sakernas) Agustus/BPS-Statistics Indonesia, August National Labor Force Survey

Tabel
Table 3.2.12

Penduduk Berumur 15 Tahun Ke Atas yang Bekerja Selama Seminggu yang Lalu Menurut Lapangan Pekerjaan Utama dan Jenis Kelamin di Kabupaten Brebes, 2021
Population 15 Years of Age and Over who Worked During The Previous Week by Main Industry and Sex in Brebes Regency, 2021

Lapangan Pekerjaan Utama ¹ <i>Main Industry¹</i>	Laki-Laki <i>Male</i>	Perempuan <i>Female</i>	Jumlah <i>Total</i>
(1)	(2)	(3)	(4)
1	139 388	86 131	225 519
2	130 692	59 149	189 841
3	205 699	172 230	377 929
Jumlah/Total	475 777	317 507	793 285

Catatan/Note: ¹ 1. Pertanian/*Agriculture*
2. Industri Pengolahan/*Manufacturing Industry*
3. Jasa/*Services*

Sumber/Source: BPS, Survei Angkatan Kerja Nasional (Sakernas) Agustus/BPS-Statistics Indonesia, August National Labor Force Survey

Tabel 3.2.13 Jumlah Pencari Kerja Terdaftar Menurut Kecamatan dan Jenis Kelamin di Kabupaten Brebes, 2021
Number of Registered Job Applicants by Subdistricts and Sex in Brebes Regency, 2021

Kecamatan Subdistrict	Laki-Laki Male	Perempuan Female	Jumlah Total
(1)	(2)	(3)	(4)
Salem	185	285	470
Bantarkawung	102	296	398
Bumiayu	189	187	676
Paguyangan	148	317	465
Sirampog	160	241	401
Tonjong	530	762	1 292
Larangan	309	740	1 049
Ketanggungan	574	807	1 378
Banjarharjo	434	812	1 246
Losari	588	771	1 359
Tanjung	497	531	1 028
Kersana	400	689	1 089
Bulakamba	625	546	1 171
Wanasari	498	881	1 359
Songgom	489	881	1 359
Jatibarang	560	626	1 186
Brebes	652	824	1 476
Kabupaten Brebes	6 940	10 196	17 402

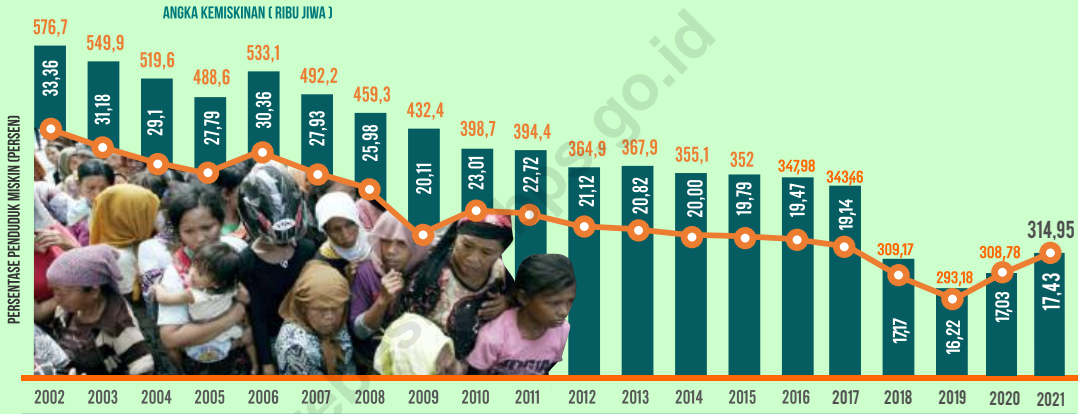
Sumber/Source: Dinas Perindustrian dan Tenaga Kerja Kabupaten Brebes/Department of Industry and Labor Brebes Regency



ANGKA KEMISKINAN

DAN PERSENTASE KEMISKINAN KAB BREBES

The poverty & percentage of poverty in Brebes Regency



JUMLAH SARANA PERIBADATAN DI KABUPATEN BREBES 2021

Number of Places of Worship by Subdistrict and Religion in Brebes Regency

1.259



Masjid

5.903



Mushola

7



Gereja Protestan

3



Gereja Katolik

0



Pura

1



Vihara

1



Klenteng



Pada Tahun 2021 tidak ada jamaah haji yang diberangkatkan karena adanya Pandemi COVID-19

In 2020 the pilgrims did not depart because of the covid-19 pandemic

Sumber : Kantor Kemenag Kabupaten Brebes

PENJELASAN TEKNIS

1. **Tidak/belum pernah sekolah** adalah mereka yang tidak pernah atau belum pernah terdaftar dan tidak pernah atau belum pernah aktif mengikuti pendidikan di suatu jenjang pendidikan formal. Termasuk juga yang tamat/belum tamat taman kanak-kanak tetapi tidak melanjutkan ke sekolah dasar.
2. **Masih bersekolah** adalah mereka yang terdaftar dan aktif mengikuti pendidikan formal dan nonformal (Paket A, B, atau C), baik pendidikan dasar, menengah maupun pendidikan tinggi. Bagi mahasiswa yang sedang cuti dianggap masih bersekolah.
3. **Tidak bersekolah lagi** adalah mereka yang pernah terdaftar dan aktif mengikuti pendidikan di suatu jenjang pendidikan formal dan nonformal (Paket A, B, atau C), tetapi pada saat pencacahan tidak lagi terdaftar dan tidak aktif mengikuti pendidikan.
4. **Tamat sekolah** adalah menyelesaikan pelajaran yang ditandai dengan lulus ujian akhir pada kelas atau tingkat terakhir suatu jenjang pendidikan di sekolah negeri maupun swasta dengan mendapatkan tanda tamat belajar/ijazah. Seseorang yang belum mengikuti pelajaran pada kelas tertinggi tetapi telah mengikuti ujian akhir dan lulus dianggap tamat sekolah.

TECHNICAL NOTES

1. *Not/never attending school is someone who has never attended or never been registered in a formal education, such as primary, secondary, and tertiary education. Those who just completed kindergarten are considered as never attended school.*
2. *Attending school is someone who is currently attending primary, secondary, or tertiary education, including package A, package B, or package C. College student who postpones his/her study is considered as attending school.*
3. *Not attending school anymore is someone who had enrolled and participated in formal and non-formal education in the past including package A, package B, or package C, but currently does not attend school.*
4. *Completed particular level of education is someone who has completed particular level of education in private or public school and accepting graduation certificate. Someone who has never attended the highest grade but passed the final exam is considered as completed particular level of education.*
29. *Crime clearance rate*
Crime clearance rate refers to percentage of crime clearance by police. A criminal case is categorized as a cleared case by police, if:

5. **Angka Partisipasi Sekolah (APS)** adalah proporsi anak sekolah pada usia jenjang pendidikan tertentu dalam kelompok usia yang sesuai dengan jenjang pendidikan tersebut.
6. **Angka Partisipasi Murni (APM)** adalah Proporsi anak sekolah pada satu kelompok usia tertentu yang bersekolah pada jenjang yang sesuai dengan kelompok usianya.
7. **Angka Partisipasi Kasar (APK)** adalah Proporsi anak sekolah pada suatu jenjang tertentu dalam kelompok usia yang sesuai dengan jenjang pendidikan tersebut.
8. Jalur Pendidikan di Indonesia terdiri atas 1) pendidikan formal, 2) pendidikan nonformal, dan 3) pendidikan informal yang ketiganya dapat saling melengkapi dan memperkaya (Undang-Undang No. 20 Tahun 2014 tentang Sistem Pendidikan Nasional).
9. Jenjang Pendidikan Formal terdiri atas pendidikan dasar, pendidikan menengah, dan pendidikan tinggi. Jenis pendidikan yang diajarkan mencakup pendidikan umum, kejuruan, akademik, profesi, vokasi, keagamaan, dan khusus.
 - a. Pendidikan Dasar berbentuk Sekolah Dasar (SD) dan Madrasah Ibtidaiyah (MI) atau bentuk lain yang sederajat serta Sekolah Menengah Pertama (SMP) dan
 5. *School Enrollment Rate is proportion of pupils at the age of educational level that the age group suitable with their educational level.*
 6. *Net Enrollment Rate is proportion of pupils at the age group that attending school suitable with their age group.*
 7. *Gross Enrollment Rate is proportion of pupils at the educational level of their age group that suitable with their educational level.*
 8. *The Education System in Indonesia consists of 1) a formal education, 2) non-formal education, and 3) informal education that all three can be complementary and enriching (Law No. 20 Year 2014 about The National Education System).*
 9. *The Formal Education Level consists of primary education, secondary education, and high education. The kind of education that taught consists of general education, vocational, academic, professional, religious, and specific education.*
 - a. *The Primary Education consists of Elementary School and Islamic Elementary School or other equivalent forms and Junior High School and MTs, or other equivalent forms.*

- Madrasah Tsanawiyah (MTs), atau bentuk lain yang sederajat.
- b. Pendidikan Menengah berbentuk Sekolah Menengah Atas (SMA), Madrasah Aliyah (MA), Sekolah Menengah Kejuruan (SMK), dan Madrasah Aliyah Kejuruan (MAK), atau bentuk lain yang sederajat.
 - c. Pendidikan Tinggi merupakan jenjang pendidikan setelah pendidikan menengah yang mencakup program pendidikan diploma, sarjana, magister, spesialis, dan doktor yang diselenggarakan oleh perguruan tinggi. Perguruan tinggi dapat berbentuk akademi, politeknik, sekolah tinggi, institut, atau universitas.
10. **Rumah Sakit** adalah tempat pemeriksaan dan perawatan kesehatan, biasanya berada di bawah pengawasan dokter/tenaga medis, yang melayani penderita yang sakit untuk berobat rawat jalan atau rawat inap.
 11. **Poliklinik** adalah sarana kesehatan yang dipakai untuk pelayanan berobat jalan, biasanya berada di bawah pengawasan dokter/tenaga medis.
 12. **Puskesmas (Pusat Kesehatan Masyarakat)** adalah unit pelaksana teknis dinas kesehatan kabupaten/kota yang mempunyai fungsi utama sebagai penyelenggara pelayanan kesehatan tingkat pertama.
- b. *The Secondary Education consists of the senior high school, MA, Vocational School, and Vocational Madrasah Aliyah, or other equivalent forms.*
 - c. *The High Education consists of the education level after the secondary education that consists of diplomas, bachelor, master, specialist, and doctoral degrees that are held by the college. The colleges can be academy, polytechnic, high school, institute, or university.*
10. *Hospital is a place for health check, usually controlled/supervised by doctors/medical personnel to serve the ill patients to get outpatient or inpatient treatment services.*
 11. *Polyclinic is a health facility in which to get outpatient services, usually under the control of doctor/medical personnel.*
 12. *Public Health Center is technical implementation unit of regency health department that have the primary function as a first-level health care providers. The working area standard of public health center is one district and to reach their working areas, public health centers have a service network covering subsidiary of public health center, mobile public health center units, and midwife units (Regulation of the Minister of Health of Indonesia Number 75 Year 2015 about Public Health Center).*

Wilayah kerja puskesmas maksimal adalah satu kecamatan dan untuk dapat menjangkau wilayah kerjanya, puskesmas mempunyai jaringan pelayanan yang meliputi unit Puskesmas Pembantu (Pustu), unit Puskesmas Keliling (Puskel), dan unit bidan desa/komunitas (Peraturan Menteri Kesehatan RI No. 75 Tahun 2015 Tentang Pusat Kesehatan Masyarakat).

13. **Imunisasi** adalah memasukkan kuman atau racun penyakit tertentu yang sudah dilemahkan (vaksin) ke dalam tubuh dengan cara disuntik atau diminum (diteteskan dalam mulut) dengan maksud agar terjadi kekebalan tubuh terhadap penyakit tersebut.
 14. **Keluhan kesehatan** adalah keadaan seseorang yang mengalami gangguan kesehatan atau kejiwaan, baik karena penyakit akut, penyakit kronis, kecelakaan, kriminal, atau hal lain.
 15. **Mengobati sendiri** adalah upaya oleh anggota rumah tangga/keluarga dengan melakukan pengobatan sendiri tanpa datang ke tempat fasilitas kesehatan atau memanggil dokter/petugas kesehatan ke rumahnya (misal minum obat modern, jamu, kerokan, kompres, kop, pijat) agar sembuh atau menjadi lebih ringan keluhan kesehatannya.
13. *Immunization is putting enervated microbe of a certain disease into human body by injection or drinking (dropping into mouth) to make the body immune to that disease.*
 14. *Health complaint is a condition where a person has health or mental problems because of acute illness, chronically illness, accident, crimes, or others.*
 15. *Self treatment is an effort of household members/family to have a health treatment by themselves without visiting health facilities or a doctor/health personnel (for instance, by taking modern medicine, herb medicine, chief with a coin, compress, cupping suction, massage) in order to recover from illness or reduce the health complaint.*

16. **Angka penemuan kasus tuberkulosis** adalah jumlah kasus baru tuberkulosis (TB) dan kasus TB yang didiagnosis kambuh yang diobati dalam program penanggulangan TB nasional dan dilaporkan kepada WHO, dibagi dengan perkiraan WHO terhadap jumlah kasus insiden tuberkulosis pada tahun yang sama, dinyatakan sebagai persentase.
17. **Angka keberhasilan pengobatan tuberkulosis smear positive/Basil Tahan Asam (BTA) positif** adalah proporsi (dinyatakan sebagai persentase) kasus TB BTA positif yang terdaftar di bawah program pengendalian TB nasional pada tahun tertentu yang dinyatakan berhasil menyelesaikan pengobatan. Dengan atau tanpa bukti bakteriologi keberhasilan ("sembuh" dan "menyelesaikan pengobatan" masing-masing).
18. **Kasus kumulatif AIDS** adalah kumulatif kasus AIDS sampai dengan referensi waktu tertentu.
19. BCG (*Bacillus Calmette Guerin*) merupakan vaksinasi untuk mencegah penyakit TBC, diberikan pada bayi baru lahir atau anak, dengan suntikan pada kulit pangkal lengan atas. Bekas suntikan kemudian akan membentuk tonjolan kecil jaringan parut pada kulit lengan atas. Suntikan BCG diberikan kepada anak sebanyak 1 kali.
16. *The case detection rate for all forms of tuberculosis is the number of new and replese tuberculosis cases diagnosed and treated in national tuberculosis control programmes and notified to WHO, divided by WHO's estimate of the number of incident tuberculosis cases for the same year, expressed as a percentage.*
17. *The treatment success rate for new pulmonary smear-positive tuberculosis cases is the proportion (expressed as a percentage) of new smear-positive tuberculosis cases registered under a national tuberculosis control programme in a given year that succesfully completed treatment. With or without bacteriological evidence of succes ("cured" and "treatment completed" respectively).*
18. *Cummulative AIDS case is cummmulative AIDS cases with reference to a particular time.*
19. *BCG (*Bacillus Calmette Guerin*) is a vaccine to prevent TBC disease, given to newborns or children, by injection at the base of the skin of the upper arm. Injection site will form little bumps of scar tissue in the skin of the upper arm. BCG injections given to children 1 times.*

20. DPT (Difteri, Pertusis, Tetanus) merupakan vaksin untuk mencegah penyakit Difteri, Pertusis, dan Tetanus yang diberikan pada bayi berumur 3 bulan ke atas, dengan suntikan pada paha, diulang 1 bulan dan 2 bulan kemudian, sehingga suntikan imunisasi DPT lengkap pada balita berjumlah 3 kali (kadang-kadang selang waktu antar suntikan bisa lebih dari 1 bulan).
21. **Luas lantai** adalah luas lantai yang ditempati dan digunakan untuk keperluan sehari-hari (sebatas atap).
22. **Air leding** adalah sumber air yang berasal dari air yang telah melalui proses penjernihan dan penyehatan sebelum dialirkan kepada konsumen melalui instalasi berupa saluran air. Sumber air ini biasanya diusahakan oleh PAM/PDAM/BPAM. Termasuk dalam hal ini air leding yang didapat secara eceran.
23. **Sumur terlindung** adalah air yang berasal dari dalam tanah yang digali dan lingkaran sumur tersebut dilindungi oleh tembok paling sedikit 0,8 meter di atas tanah dan 3 meter ke bawah tanah, serta ada lantai semen sejauh 1 meter dari lingkaran sumur.
20. *DPT (Diphtheria, Pertussis, Tetanus) is a vaccine to prevent the diphtheria, pertussis, and tetanus disease, given to infants aged 3 months and above, with a shot in the thigh, repeated one month and two months later, so that the complete DPT immunization shots at toddler totaling 3 times (sometimes the time interval between injections can be more than 1 month).*
21. *Floor area is the total area which is occupied and utilized daily.*
22. *Pipe water is a water source that comes from water that has been through a process of purification and sanitation before distribute to consumers through an instalation of water lines. This water source is usually distributed by PAM/PDAM/BPAM. This include a pipe water that sold at retail.*
23. *Protected wells is water that comes from the soil were excavated and the circumference of the well was protected by walls at least 0.8 meters above ground and 3 meters underground, and cement floor as far as 1 meter from the well circumference.*

24. **Status penguasaan bangunan tempat tinggal milik sendiri** adalah jika tempat tinggal tersebut pada waktu pencacahan betul-betul sudah milik kepala rumah tangga atau salah seorang anggota rumah tangga. Rumah yang dibeli secara angsuran melalui kredit bank atau rumah dengan status sewa beli dianggap rumah milik sendiri.
24. *Own ownership property status is a status of dwelling occupied belongs to the head of household or one of the household member. Houses bought through bank credit or houses with leasing status were also categorized as an own property.*
25. **Peristiwa tindak pidana yang dilaporkan** ialah setiap peristiwa yang diterima kepolisian dari laporan masyarakat, atau peristiwa dimana pelakunya tertangkap tangan oleh kepolisian.
25. *Reported crime incidence includes all criminal cases reported and received by police office, and all crimes caught by police.*
26. Jumlah tindak pidana menggambarkan jumlah kasus tindak pidana yang terjadi pada kurun waktu tertentu.
26. *Crime total refers to the number of criminal cases occurring during a given period.*
27. Resiko penduduk terjadi tindak pidana per 100.000 penduduk
Resiko penduduk terjadi tindak pidana per 100.000 penduduk mengindikasikan peluang penduduk berisiko terkena tindak pidana. Biasanya dinyatakan dalam setiap 100.000 penduduk.
27. *Crime rate
Crime rate indicates the probability of population exposed to risk of crime, expressed in every 100,000 people.*
28. Selang waktu terjadi tindak pidana tahun t
Selang waktu terjadi tindak pidana tahun t mengindikasikan selang waktu terjadinya satu tindak kejahatan dengan kejahatan yang lain.
28. *Crime clock
Crime clock indicates the time interval of occurrence between one crime to another crime.*

29. Persentase penyelesaian tindak pidana

Persentase penyelesaian peristiwa tindak pidana menyatakan persentase penyelesaian tindak pidana oleh polisi. Suatu tindak pidana dinyatakan sebagai kasus yang selesai di tingkat kepolisian, apabila:

- a. berkas perkaranya sudah siap untuk diserahkan atau telah diserahkan kepada kejaksaan;
- b. dalam hal delik aduan, pengaduannya dicabut dalam tenggang waktu yang telah ditentukan menurut undang-undang;
- c. telah diselesaikan oleh kepolisian berdasarkan azas *plichmatigheid* (kewajiban berdasarkan kewenangan hukum);
- d. kasus yang dimaksud tidak termasuk kompetensi kepolisian;
- e. tersangka meninggal dunia;
- f. kasus kadaluwarsa.

- a. *All documents are ready to submit or already submitted to justice court;*
- b. *In the case of attense that warrants complaint, the complaint was withdraw within a given period state in the law;*
- c. *The case was cleared by police based on the principle of plichmatigheid (obligation on the basis of law outhority);*
- d. *The case was not the responsibility of police office;*
- e. *The suspect died;*
- f. *The case was out of date.*

ULASAN

Pendidikan merupakan bagian integral dari pembangunan yang dapat dijadikan indikator kemajuan suatu bangsa. Pembangunan suatu bangsa tidak bisa mengandalkan sumber daya alam semata maka usaha dalam meningkatkan kualitas sumber daya manusia mutlak diperlukan, dimana pendidikan adalah salah satu faktor untuk meningkatkan sumber daya manusia (SDM) tersebut.

Peningkatan di bidang pendidikan akan berimbas pada kualitas penduduk yang semakin baik. Untuk mengetahui seberapa banyak penduduk yang memanfaatkan fasilitas pendidikan dapat dilihat dari persentase penduduk menurut partisipasi sekolah. Untuk melihat partisipasi sekolah dalam suatu wilayah biasa dikenal beberapa indikator untuk mengetahuinya, antara lain: Angka Partisipasi Sekolah (APS), Angka Partisipasi Kasar (APK), serta Angka Partisipasi Murni (APM). APM di Kabupaten Brebes untuk jenjang pendidikan SD/MI dan SMP/MTs sudah cukup tinggi yaitu sebesar 99,18 persen dan 83,36 persen. Untuk jenjang SMA/SMK/MA pada tahun ini berhasil mencapai angka di atas 50 persen, yaitu sebesar 52,85 persen.

Tersedianya fasilitas kesehatan yang memadai sangat diperlukan dalam upaya peningkatan status kesehatan dan gizi masyarakat. Hal ini akan terwujud bila adanya dukungan pemerintah dan swasta sekaligus. Pada tahun 2021 jumlah rumah sakit

DESCRIPTION

Education is an integral part of development that can be used as indicators of the progress of a nation. Development of a nation can not rely on mere natural resources in the effort to improve the quality of human resources is absolutely necessary, in which education is one factor to improve the human resource (HR).

The increase in education will impact on the quality of the population is getting better. To find out how much the population uses educational facilities can be seen from the percentage of the population according to school participation. To see school participation in an area, several indicators are known to find out, including: School Participation Rate (APS), Gross Participation Rate (APK), and Net Participation Rate (APM). APM in Brebes Regency is for elementary school and Junior High School are already quite high at 99,18 percent and 83,36 percent. And the level of Senior High School in this year have reached up to 50 percent, which is 52.85 percent.

Health facilities are required in improving health and nutritional status. Beside the share of government, privates subsidies have also supported health facilities. In 2021 the number of hospitals were 14 units consist of government and privates hospitals were record at 2 units and 12 units respectively. Supported also by the availability of public health centers and village maternity as many as 38 main public health centers, 40 health center and 255 village maternity.

umum ada 14 unit terdiri dari rumah sakit umum negeri 2 unit, rumah sakit swasta 12 unit. Didukung pula oleh tersedianya puskesmas induk sebanyak 38 unit, 40 klinik pratama dan 255 polindes. Selain itu keberadaan tenaga kesehatan juga sangat penting untuk mendukung tersedianya fasilitas kesehatan yang memadai. Jumlah tenaga kesehatan pada tahun 2021 sebanyak 543 orang dokter, 1.561 tenaga perawat, 1.970 tenaga kebidanan, 237 tenaga kefarmasian dan 94 tenaga gizi. Namun demikian, di tengah peningkatan fasilitas kesehatan di Kabupaten Brebes masih terdapat permasalahan gizi buruk sebanyak 422 kasus pada tahun 2021.

Di sisi lain kemiskinan di Kabupaten Brebes pada tahun 2021 justru mengalami kenaikan pada dua periode berturut-turut. Angka kemiskinan Kabupaten Brebes pada tahun 2021 yaitu sebesar 17,43 persen mengalami kenaikan dibanding pada tahun 2020 sebesar 17,03 persen.

Salah satu faktor yang mempengaruhi angka kemiskinan adalah garis kemiskinan (GK). Selama periode 2019-2021 GK naik sebesar 7,53 persen yaitu sebesar Rp414.642,- per kapita per bulan menjadi Rp445.853,- per kapita per bulan.

Moreover the existence of health personnel also most important to support the availability of health facilities. The number of health personnel in 2021 were 543 doctors, 1.561 nursing personnel, 1.970 midwifery personnel, 237 pharmacy personnel and 94 nutrition personnel. However, in the increasing health facilities in Brebes Regency there are still 422 cases of malnutrition in 2021.

Beside, The poverty in Brebes Regency is showing a decreasing tren which can be interpreted increasing people's welfare. The poverty rate of Brebes Regency in 2021 was 17,43 percent decreased than 2020 was 17,03 percent.

One of the factors that influence the poverty is the poverty line (GK). During 2019-2021 , GK increased 7,52 percent, from 414.642 rupiachs per capita per month to 445.853 per capita per month. Eventhough there was an increase in GK, it turned out that the decline of poverty remained significant. It's showed that the improvement of population's welfare is better than the increase in the povertyline

4.1 PENDIDIKAN EDUCATION

Tabel 4.1.1 Jumlah Sekolah, Guru, dan Murid Taman Kanak-Kanak (TK) di Bawah Kementerian Pendidikan dan Kebudayaan Menurut Kecamatan di Kabupaten Brebes, 2020/2021 dan 2021/2022
Number of Schools, Teachers, and Pupils in Kindergarten Under The Ministry of Education and Culture by Subdistrict in Brebes Regency, 2020/2021 and 2021/2022

2020/2021

Kecamatan Subdistrict	Sekolah/Schools		
	Negeri Public	Swasta Private	Jumlah Total
(1)	(2)	(3)	(4)
Salem	-	28	28
Bantarkawung	-	22	22
Bumiayu	1	39	40
Paguyangan	-	31	31
Sirampog	-	26	26
Tonjong	-	22	22
Larangan	-	21	21
Ketanggungan	1	32	33
Banjarharjo	-	14	14
Losari	-	25	25
Tanjung	-	24	24
Kersana	-	17	17
Bulakamba	-	26	26
Wanasari	-	34	34
Songgom	-	13	13
Jatibarang	-	23	23
Brebes	1	55	56
Kabupaten Brebes	3	452	455

Lanjutan Tabel/*Continued Table 4.1.1*

2021/2022

Kecamatan Subdistrict	Sekolah/Schools		
	Negeri Public	Swasta Private	Jumlah Total
(1)	(2)	(3)	(4)
Salem	1	28	29
Bantarkawung	-	22	22
Bumiayu	1	38	39
Paguyangan	-	34	34
Sirampog	-	27	27
Tonjong	-	22	22
Larangan	-	23	23
Ketanggungan	1	32	33
Banjarharjo	-	16	16
Losari	-	25	25
Tanjung	1	26	27
Kersana	-	17	17
Bulakamba	-	27	27
Wanasari	-	34	34
Songgom	-	13	13
Jatibarang	1	23	24
Brebes	2	55	57
Kabupaten Brebes	7	462	469

Lanjutan Tabel/*Continued Table* 4.1.1

2020/2021

Kecamatan Subdistrict	Guru ¹ /Teachers ¹		
	Negeri Public	Swasta Private	Jumlah Total
(1)	(5)	(6)	(7)
Salem	-	92	92
Bantarkawung	-	71	71
Bumiayu	7	128	135
Paguyangan	-	91	91
Sirampog	-	93	93
Tonjong	-	84	84
Larangan	-	85	85
Ketanggungan	5	124	129
Banjarharjo	-	38	38
Losari	-	84	84
Tanjung	-	79	79
Kersana	-	48	48
Bulakamba	-	68	68
Wanasari	-	122	122
Songgom	-	45	45
Jatibarang	-	73	73
Brebes	8	211	219
Kabupaten Brebes	20	1 536	1 556

Lanjutan Tabel/*Continued Table 4.1.1*

2021/2022

Kecamatan Subdistrict	Guru ¹ /Teachers ¹		
	Negeri Public	Swasta Private	Jumlah Total
(1)	(5)	(6)	(7)
Salem	1	91	92
Bantarkawung	-	69	69
Bumiayu	4	125	129
Paguyangan	-	97	97
Sirampog	-	93	93
Tonjong	-	82	82
Larangan	-	88	88
Ketanggungan	5	118	123
Banjarharjo	-	45	45
Losari	-	85	85
Tanjung	4	80	84
Kersana	-	46	46
Bulakamba	-	64	64
Wanasari	-	119	119
Songgom	-	44	44
Jatibarang	2	73	75
Brebes	11	186	197
Kabupaten Brebes	27	1 505	1 532

Lanjutan Tabel/*Continued Table* 4.1.1

2020/2021

Kecamatan <i>Subdistrict</i>	Murid/ <i>Pupils</i>		
	Negeri <i>Public</i>	Swasta <i>Private</i>	Jumlah <i>Total</i>
(1)	(8)	(9)	(10)
Salem	-	993	993
Bantarkawung	-	810	810
Bumiayu	52	1 483	1 535
Paguyangan	-	1 169	1 169
Sirampog	-	1 217	1 217
Tonjong	-	1 009	1 009
Larangan	-	1 479	1 479
Ketanggungan	30	1 811	1 841
Banjarharjo	-	611	611
Losari	-	1 265	1 265
Tanjung	-	1 183	1 183
Kersana	-	758	758
Bulakamba	-	1 129	1 129
Wanasari	-	1 916	1 916
Songgom	-	648	648
Jatibarang	-	1 172	1 172
Brebes	110	2 354	2 464
Kabupaten Brebes	192	21 007	21 199

Lanjutan Tabel/Continued Table 4.1.1

2021/2022

Kecamatan Subdistrict	Murid/Pupils		
	Negeri Public	Swasta Private	Jumlah Total
(1)	(8)	(9)	(10)
Salem	25	922	947
Bantarkawung	-	857	857
Bumiayu	33	1 417	1 450
Paguyangan	-	1 232	1 232
Sirampog	-	1 238	1 238
Tonjong	-	989	989
Larangan	-	1 415	1 415
Ketanggungan	32	1 855	1 887
Banjarharjo	-	741	741
Losari	-	1 190	1 190
Tanjung	43	1 289	1 332
Kersana	-	753	753
Bulakamba	-	1 057	1 057
Wanasari	-	1 747	1 747
Songgom	-	608	608
Jatibarang	22	1 089	1 111
Brebes	131	2 142	2 273
Kabupaten Brebes	286	20 541	20 827

Catatan/Note: ¹ Jumlah guru termasuk kepala sekolah dan guru/The total of teachers including headmaster and teacher
 Sumber/Source: Kementerian Pendidikan dan Kebudayaan, Data Semester Ganjil/Ministry of Educations and Culture, Odd semester report data

Tabel
Table 4.1.2

**Jumlah Sekolah, Guru, dan Murid Raudatul Athfal (RA)
di Bawah Kementerian Agama Menurut Kecamatan di
Kabupaten Brebes, 2020/2021 dan 2021/2022**
*Number of Schools, Teachers, and Pupils in Raudatul Athfal
(RA) Under The Ministry of Religious Affairs by Subdistrict in
Brebes Regency, 2020/2021 and 2021/2022*

2020/2021

Kecamatan Subdistrict	Sekolah/Schools		
	Sekolah /Schools	Guru /Teachers	Murid /Pupils
(1)	(2)	(3)	(4)
Salem	26	114	888
Bantarkawung	19	61	666
Bumiayu	14	15	398
Paguyangan	10	33	337
Sirampog	4	13	158
Tonjong	7	27	524
Larangan	2	7	166
Ketanggungan	7	23	375
Banjarharjo	14	58	752
Losari	3	10	211
Tanjung	2	9	233
Kersana	13	38	582
Bulakamba	2	6	107
Wanasari	22	98	1 324
Songgom	17	60	1 309
Jatibarang	6	22	386
Brebes	14	48	704
Kabupaten Brebes	182	642	9 120

Lanjutan Tabel/*Continued Table 4.1.2*

2021/2022

Kecamatan Subdistrict	Sekolah/Schools		
	Sekolah /Schools	Guru /Teachers	Murid /Pupils
(1)	(2)	(3)	(4)
Salem	25	73	953
Bantarkawung	19	57	874
Bumiayu	14	45	644
Paguyangan	10	45	640
Sirampog	4	17	176
Tonjong	7	24	322
Larangan	7	22	285
Ketanggungan	14	42	623
Banjarharjo	18	53	818
Losari	13	59	621
Tanjung	2	6	75
Kersana	2	9	80
Bulakamba	21	94	1 201
Wanasari	7	28	302
Songgom	4	17	159
Jatibarang	2	7	91
Brebes	13	49	598
Kabupaten Brebes	182	647	8 462

Catatan/*Note*: Seluruh Raudatul Athfal (RA) berstatus swasta/*All Raudatul Athfal (RA) are private*
 Sumber/*Source*: Kementerian Agama, Data Semester Ganjil/*Ministry of Religious Affairs, Odd semester report data*

Tabel
Table 4.1.3

**Jumlah Sekolah, Guru, dan Murid Sekolah Dasar (SD)
di Bawah Kementerian Pendidikan dan Kebudayaan
Menurut Kecamatan di Kabupaten Brebes, 2020/2021 dan
2021/2022**

***Number of Schools, Teachers, and Pupils in Primary Schools
Under The Ministry of Education and Culture by Subdistrict
in Brebes Regency, 2020/2021 and 2021/2022***

2020/2021

Kecamatan Subdistrict	Sekolah/Schools		
	Negeri Public	Swasta Private	Jumlah Total
(1)	(2)	(3)	(4)
Salem	49	-	49
Bantarkawung	59	-	59
Bumiayu	53	4	57
Paguyangan	50	3	53
Sirampog	33	-	33
Tonjong	42	-	42
Larangan	53	1	54
Ketanggungan	53	1	54
Banjarharjo	67	-	67
Losari	55	2	57
Tanjung	47	-	47
Kersana	35	1	36
Bulakamba	57	2	59
Wanasari	56	-	56
Songgom	34	2	37
Jatibarang	44	1	45
Brebes	80	10	90
Kabupaten Brebes	867	27	895

Lanjutan Tabel/Continued Table 4.1.3

2021/2022

Kecamatan Subdistrict	Sekolah/Schools		
	Negeri Public	Swasta Private	Jumlah Total
(1)	(2)	(3)	(4)
Salem	49	-	49
Bantarkawung	59	-	59
Bumiayu	53	4	57
Paguyangan	50	3	53
Sirampog	33	-	33
Tonjong	42	-	42
Larangan	53	1	54
Ketanggungan	53	1	54
Banjarharjo	67	-	67
Losari	55	2	57
Tanjung	47	-	47
Kersana	35	1	36
Bulakamba	57	2	59
Wanasari	56	-	56
Songgom	34	2	37
Jatibarang	44	1	45
Brebes	80	10	90
Kabupaten Brebes	867	27	895

Lanjutan Tabel/*Continued Table* 4.1.3

2020/2021

Kecamatan Subdistrict	Guru ¹ /Teachers ¹		
	Negeri Public	Swasta Private	Jumlah Total
(1)	(5)	(6)	(7)
Salem	486	-	486
Bantarkawung	522	-	522
Bumiayu	484	50	534
Paguyangan	421	19	440
Sirampog	271	-	271
Tonjong	341	-	341
Larangan	477	3	480
Ketanggungan	481	9	490
Banjarharjo	536	-	536
Losari	531	22	553
Tanjung	411	-	411
Kersana	300	12	312
Bulakamba	597	10	607
Wanasari	592	-	592
Songgom	282	13	299
Jatibarang	354	12	366
Brebes	803	108	911
Kabupaten Brebes	7 889	258	8 151

Lanjutan Tabel/Continued Table 4.1.3

2021/2022

Kecamatan Subdistrict	Guru ¹ /Teachers ¹		
	Negeri Public	Swasta Private	Jumlah Total
(1)	(5)	(6)	(7)
Salem	425	-	425
Bantarkawung	466	-	466
Bumiayu	436	50	486
Paguyangan	395	17	412
Sirampog	262	4	266
Tonjong	320	-	320
Larangan	450	2	452
Ketanggungan	439	7	446
Banjarharjo	504	-	504
Losari	500	22	522
Tanjung	372	-	372
Kersana	284	11	295
Bulakamba	517	11	528
Wanasari	531	-	531
Songgom	251	13	264
Jatibarang	320	11	331
Brebes	748	122	870
Kabupaten Brebes	7 220	270	7 490

Lanjutan Tabel/*Continued Table* 4.1.3

2020/2021

Kecamatan <i>Subdistrict</i>	Murid/ <i>Students</i>		
	Negeri <i>Public</i>	Swasta <i>Private</i>	Jumlah <i>Total</i>
(1)	(8)	(9)	(10)
Salem	4 990	-	4 990
Bantarkawung	7 437	-	7 437
Bumiayu	7 468	1 064	8 532
Paguyangan	8 170	435	8 605
Sirampog	4 771	-	4 771
Tonjong	4 667	-	4 667
Larangan	9 238	67	9 305
Ketanggungan	9 825	235	10 060
Banjarharjo	10 708	-	10 708
Losari	9 660	470	10 130
Tanjung	9 582	-	9 582
Kersana	5 525	212	5 737
Bulakamba	12 995	272	13 267
Wanasari	10 946	-	10 946
Songgom	6 074	210	6 289
Jatibarang	6 574	213	6 787
Brebes	14 580	1 924	16 504
Kabupaten Brebes	143 210	5 102	148 317

Lanjutan Tabel/Continued Table 4.1.3

2021/2022

Kecamatan Subdistrict	Murid/Students		
	Negeri Public	Swasta Private	Jumlah Total
(1)	(8)	(9)	(10)
Salem	4 904	-	4 904
Bantarkawung	7 247	-	7 247
Bumiayu	7 223	1 097	8 320
Paguyangan	7 951	452	8 403
Sirampog	4 738	96	4 834
Tonjong	4 704	-	4 704
Larangan	9 287	99	9 386
Ketanggungan	9 742	234	9 976
Banjarharjo	10 650	-	10 650
Losari	9 555	475	10 030
Tanjung	9 582	-	9 582
Kersana	5 446	238	5 684
Bulakamba	12 767	298	13 065
Wanasari	10 873	-	10 873
Songgom	6 081	228	6 309
Jatibarang	6 593	231	6 824
Brebes	14 286	2 045	16 331
Kabupaten Brebes	141 629	5 493	147 122

Catatan/Note: ¹ Jumlah guru termasuk kepala sekolah dan guru/The total of teachers including headmaster and teacher

Sumber/Source: Kementerian Pendidikan dan Kebudayaan, Sistem Data Pokok Pendidikan, data semester ganjil/Ministry of Educations and Culture, Basic Education Data System, odd semester report data

Tabel
Table 4.1.4

Jumlah Sekolah, Guru, dan Murid Madrasah Ibtidaiyah (MI) di Bawah Kementerian Agama Menurut Kecamatan di Kabupaten Brebes, 2020/2021 dan 2021/2022
Number of Schools, Teachers, and Pupils in Madrasah Ibtidaiyah (MI) Under The Ministry of Religious Affairs by Subdistrict in Brebes Regency, 2019/2020 and 2020/2021

2020/2021

Kecamatan Subdistrict	Sekolah/Schools		
	Negeri Public	Swasta Private	Jumlah Total
(1)	(2)	(3)	(4)
Salem	-	5	5
Bantarkawung	1	11	12
Bumiayu	-	18	18
Paguyangan	-	12	12
Sirampog	-	16	16
Tonjong	-	18	18
Larangan	-	5	5
Ketanggungan	1	19	20
Banjarharjo	1	10	11
Losari	-	10	10
Tanjung	-	4	4
Kersana	1	14	15
Bulakamba	-	4	4
Wanasari	-	20	20
Songgom	1	3	4
Jatibarang	1	24	25
Brebes	1	18	19
Kabupaten Brebes	7	211	218

Lanjutan Tabel/*Continued Table 4.1.4*

2021/2022

Kecamatan <i>Subdistrict</i>	Sekolah/ <i>Schools</i>		
	Negeri <i>Public</i>	Swasta <i>Private</i>	Jumlah <i>Total</i>
(1)	(2)	(3)	(4)
Salem	-	5	5
Bantarkawung	1	11	12
Bumiayu	-	19	19
Paguyangan	-	12	12
Sirampog	-	17	17
Tonjong	-	18	18
Larangan	1	24	25
Ketanggungan	1	18	19
Banjarharjo	1	3	4
Losari	1	14	15
Tanjung	-	4	4
Kersana	-	4	4
Bulakamba	-	21	21
Wanasari	1	19	20
Songgom	-	10	10
Jatibarang	-	5	5
Brebes	1	10	11
Kabupaten Brebes	7	214	221

Lanjutan Tabel/*Continued Table* 4.1.4

2020/2021

Kecamatan <i>Subdistrict</i>	Guru ¹ / <i>Teachers</i> ¹		
	Negeri <i>Public</i>	Swasta <i>Private</i>	Jumlah <i>Total</i>
(1)	(5)	(6)	(7)
Salem	-	44	44
Bantarkawung	13	85	98
Bumiayu	-	166	166
Paguyangan	-	89	89
Sirampog	-	145	145
Tonjong	-	156	156
Larangan	-	56	56
Ketanggungan	22	193	215
Banjarharjo	16	105	121
Losari	-	74	74
Tanjung	-	39	39
Kersana	16	145	161
Bulakamba	-	39	39
Wanasari	-	222	222
Songgom	17	23	40
Jatibarang	27	233	260
Brebes	19	146	165
Kabupaten Brebes	130	1 960	2 090

Catatan/*Note*:Sumber/*Source*: Kementerian Agama, EMIS, Data Semester Ganjil/*Ministry of Religious Affairs, EMIS, Odd semester report data*

Lanjutan Tabel/Continued Table 4.1.4

2021/2022

Kecamatan Subdistrict	Guru ¹ /Teachers ¹		
	Negeri Public	Swasta Private	Jumlah Total
(1)	(5)	(6)	(7)
Salem	-	40	40
Bantarkawung	13	81	94
Bumiayu	-	143	143
Paguyangan	-	89	89
Sirampog	-	137	137
Tonjong	-	153	153
Larangan	28	218	246
Ketanggungan	16	143	159
Banjarharjo	19	21	40
Losari	15	135	150
Tanjung	-	39	39
Kersana	-	33	33
Bulakamba	-	201	201
Wanasari	21	178	199
Songgom	-	68	68
Jatibarang	-	39	39
Brebes	15	98	113
Kabupaten Brebes	127	1816	1943

Lanjutan Tabel/*Continued Table* 4.1.4

2020/2021

Kecamatan Subdistrict	Murid/Pupils		
	Negeri Public	Swasta Private	Jumlah Total
(1)	(8)	(9)	(10)
Salem	-	579	579
Bantarkawung	249	1 296	1 545
Bumiayu	-	2 663	2 663
Paguyangan	-	2 065	2 065
Sirampog	-	2 540	2 540
Tonjong	-	2 308	2 308
Larangan	-	1 343	1 343
Ketanggungan	465	3 853	4 318
Banjarharjo	368	1 837	2 205
Losari	-	1 565	1 565
Tanjung	-	808	808
Kersana	348	2 986	3 334
Bulakamba	-	753	753
Wanasari	-	4 277	4 277
Songgom	411	407	818
Jatibarang	573	5 456	6 029
Brebes	458	3 241	3 699
Kabupaten Brebes	2 872	37 977	40 849

Lanjutan Tabel/Continued Table 4.1.4

2021/2022

Kecamatan Subdistrict	Murid/Pupils		
	Negeri Public	Swasta Private	Jumlah Total
(1)	(8)	(9)	(10)
Salem	-	484	484
Bantarkawung	272	1 294	1 566
Bumiayu	-	2 739	2 739
Paguyangan	-	1 998	1 998
Sirampog	-	2 201	2 201
Tonjong	-	2 389	2 389
Larangan	596	5 984	6 580
Ketanggungan	364	3 872	4 236
Banjarharjo	291	497	788
Losari	379	2 489	2 868
Tanjung	-	897	897
Kersana	-	633	633
Bulakamba	-	4 986	4 986
Wanasari	497	3 436	3 933
Songgom	-	897	897
Jatibarang	-	1 618	1 618
Brebes	399	1 270	1 669
Kabupaten Brebes	2 798	37 684	40 482

Tabel 4.1.5
Table

Jumlah Sekolah, Guru, dan Murid Sekolah Menengah Pertama (SMP) di Bawah Kementerian Pendidikan dan Kebudayaan Menurut Kecamatan di Kabupaten Brebes, 2020/2021 dan 2021/2022

Number of Schools, Teachers, and Pupils in Lower Secondary Schools Under The Ministry of Education and Culture by Subdistrict in Brebes Regency, 2020/2021 and 2021/2022

2020/2021

Kecamatan Subdistrict	Sekolah/Schools		
	Negeri Public	Swasta Private	Jumlah Total
(1)	(2)	(3)	(4)
Salem	7	4	11
Bantarkawung	7	6	13
Bumiayu	4	11	15
Paguyangan	4	8	12
Sirampog	4	5	9
Tonjong	3	3	6
Larangan	5	2	7
Ketanggungan	5	5	10
Banjarharjo	5	5	10
Losari	4	3	7
Tanjung	5	1	6
Kersana	3	1	4
Bulakamba	3	9	12
Wanasari	4	3	7
Songgom	3	3	6
Jatibarang	3	1	4
Brebes	8	5	13
Kabupaten Brebes	77	75	152

Lanjutan Tabel/*Continued Table 4.1.5*

2021/2022

Kecamatan Subdistrict	Sekolah/Schools		
	Negeri Public	Swasta Private	Jumlah Total
(1)	(2)	(3)	(4)
Salem	7	4	11
Bantarkawung	7	6	13
Bumiayu	4	12	16
Paguyangan	4	8	12
Sirampog	4	5	9
Tonjong	3	3	6
Larangan	5	2	7
Ketanggungan	5	6	11
Banjarharjo	5	6	11
Losari	4	4	8
Tanjung	5	1	6
Kersana	3	2	5
Bulakamba	3	9	12
Wanasari	4	3	7
Songgom	3	3	6
Jatibarang	3	2	5
Brebes	8	5	13
Kabupaten Brebes	77	81	158

Lanjutan Tabel/*Continued Table* 4.1.5

2020/2021

Kecamatan Subdistrict	Guru ¹ /Teachers ¹		
	Negeri Public	Swasta Private	Jumlah Total
(1)	(5)	(6)	(7)
Salem	129	34	163
Bantarkawung	108	68	176
Bumiayu	147	161	308
Paguyangan	101	136	237
Sirampog	55	76	131
Tonjong	94	41	135
Larangan	156	23	179
Ketanggungan	150	55	205
Banjarharjo	138	43	181
Losari	159	31	190
Tanjung	179	9	188
Kersana	115	14	129
Bulakamba	138	94	232
Wanasari	165	40	205
Songgom	113	33	146
Jatibarang	153	9	162
Brebes	312	69	381
Kabupaten Brebes	2 412	936	3 348

Lanjutan Tabel/*Continued Table 4.1.5*

2021/2022

Kecamatan Subdistrict	Guru ¹ /Teachers ¹		
	Negeri Public	Swasta Private	Jumlah Total
(1)	(5)	(6)	(7)
Salem	123	32	155
Bantarkawung	97	62	159
Bumiayu	141	164	305
Paguyangan	97	128	225
Sirampog	58	79	137
Tonjong	93	38	131
Larangan	153	22	175
Ketanggungan	148	48	196
Banjarharjo	137	52	189
Losari	158	33	191
Tanjung	165	8	173
Kersana	109	17	126
Bulakamba	131	87	218
Wanasari	162	42	204
Songgom	119	38	157
Jatibarang	146	11	157
Brebes	308	64	372
Kabupaten Brebes	2 345	925	3 270

Lanjutan Tabel/*Continued Table* 4.1.5

2020/2021

Kecamatan Subdistrict	Murid/Students		
	Negeri Public	Swasta Private	Jumlah Total
(1)	(8)	(9)	(10)
Salem	1 554	520	2 074
Bantarkawung	1 467	1 069	2 536
Bumiayu	2 381	2 412	4 793
Paguyangan	1 890	2 252	4 142
Sirampog	964	1 225	2 189
Tonjong	1 824	434	2 258
Larangan	2 840	268	3 108
Ketanggungan	2 612	720	3 332
Banjarharjo	2 653	659	3 312
Losari	3 117	729	3 846
Tanjung	3 170	84	3 254
Kersana	2 323	118	2 441
Bulakamba	2 514	1 263	3 777
Wanasari	2 948	654	3 602
Songgom	2 080	877	2 957
Jatibarang	2 456	78	2 534
Brebes	5 091	1 045	6 136
Kabupaten Brebes	41 884	14 407	56 291

Lanjutan Tabel/*Continued Table 4.1.5*

2021/2022

Kecamatan <i>Subdistrict</i>	Murid/ <i>Students</i>		
	Negeri <i>Public</i>	Swasta <i>Private</i>	Jumlah <i>Total</i>
(1)	(8)	(9)	(10)
Salem	1 524	544	2 068
Bantarkawung	1 363	1 090	2 453
Bumiayu	2 341	2 620	4 961
Paguyangan	1 947	2 239	4 186
Sirampog	883	1 315	2 198
Tonjong	1 734	425	2 159
Larangan	2 778	394	3 172
Ketanggungan	2 495	1 009	3 504
Banjarharjo	2 723	719	3 442
Losari	3 027	737	3 764
Tanjung	3 407	92	3 499
Kersana	2 180	225	2 405
Bulakamba	2 599	1 198	3 797
Wanasari	2 941	660	3 601
Songgom	2 054	874	2 928
Jatibarang	2 482	92	2 574
Brebes	5 076	1 084	6 160
Kabupaten Brebes	41 554	15 317	56 871

Catatan/*Note*: ¹ Jumlah guru termasuk kepala sekolah dan guru/*The total of teachers including headmaster and teacher*
 Sumber/*Source*: Kementerian Pendidikan dan Kebudayaan, Sistem Data Pokok Pendidikan, data semester ganjil/*Ministry of Educations and Culture, Basic Education Data System, odd semester report data*

Tabel
Table 4.1.6

Jumlah Sekolah, Guru, dan Murid Madrasah Tsanawiyah (MTs) di Bawah Kementerian Agama Menurut Kecamatan di Kabupaten Brebes, 2019/2020 dan 2020/2021
Number of Schools, Teachers, and Pupils in Madrasah Tsanawiyah (MTs) Under The Ministry of Religious Affairs by Subdistrict in Brebes Regency , 2019/2020 and 2020/2021

2020/2021

Kecamatan Subdistrict	Sekolah/Schools		
	Negeri Public	Swasta Private	Jumlah Total
(1)	(2)	(3)	(4)
Salem	-	3	3
Bantarkawung	2	3	5
Bumiayu	-	9	9
Paguyangan	-	4	4
Sirampog	-	11	11
Tonjong	-	8	8
Larangan	-	2	2
Ketanggungan	-	7	7
Banjarharjo	1	3	4
Losari	-	6	6
Tanjung	-	2	2
Kersana	1	5	6
Bulakamba	-	3	3
Wanasari	-	11	11
Songgom	-	5	5
Jatibarang	-	11	11
Brebes	1	6	7
Kabupaten Brebes	5	99	104

Lanjutan Tabel/*Continued Table* 4.1.6

2021/2022

Kecamatan Subdistrict	Sekolah/Schools		
	Negeri Public	Swasta Private	Jumlah Total
(1)	(2)	(3)	(4)
Salem	-	3	3
Bantarkawung	2	4	6
Bumiayu	-	10	10
Paguyangan	-	2	2
Sirampog	-	12	12
Tonjong	-	8	8
Larangan	-	12	12
Ketanggungan	1	6	7
Banjarharjo	-	5	5
Losari	1	5	6
Tanjung	-	3	3
Kersana	-	2	2
Bulakamba	-	10	10
Wanasari	-	6	6
Songgom	-	6	6
Jatibarang	-	2	2
Brebes	1	3	4
Kabupaten Brebes	5	99	104

Lanjutan Tabel/Continued Table 4.1.6

2020/2021

Kecamatan Subdistrict	Guru ¹ /Teachers ¹		
	Negeri Public	Swasta Private	Jumlah Total
(1)	(5)	(6)	(7)
Salem	-	51	51
Bantarkawung	72	37	109
Bumiayu	-	126	126
Paguyangan	-	68	68
Sirampog	-	204	204
Tonjong	-	101	101
Larangan	-	67	67
Ketanggungan	-	119	119
Banjarharjo	97	57	154
Losari	-	86	86
Tanjung	-	40	40
Kersana	23	99	122
Bulakamba	-	55	55
Wanasari	-	215	215
Songgom	-	83	83
Jatibarang	-	184	184
Brebes	83	103	186
Kabupaten Brebes	275	1 695	1 970

Lanjutan Tabel/Continued Table 4.1.6

2021/2022

Kecamatan Subdistrict	Guru ¹ /Teachers ¹		
	Negeri Public	Swasta Private	Jumlah Total
(1)	(5)	(6)	(7)
Salem	-	49	49
Bantarkawung	60	28	88
Bumiayu	-	84	84
Paguyangan	-	68	68
Sirampog	-	196	196
Tonjong	-	87	87
Larangan	-	176	176
Ketanggungan	94	93	187
Banjarharjo	-	82	82
Losari	23	24	97
Tanjung	-	52	52
Kersana	-	41	41
Bulakamba	-	217	217
Wanasari	-	120	120
Songgom	-	81	81
Jatibarang	-	62	62
Brebes	103	58	161
Kabupaten Brebes	280	1 518	1 848

Lanjutan Tabel/*Continued Table* 4.1.6

2020/2021

Kecamatan Subdistrict	Murid/Students		
	Negeri Public	Swasta Private	Jumlah Total
(1)	(8)	(9)	(10)
Salem	-	682	682
Bantarkawung	993	359	1 352
Bumiayu	-	1 686	1 686
Paguyangan	-	970	970
Sirampog	-	2 370	2 370
Tonjong	-	1 055	1 055
Larangan	-	942	942
Ketanggungan	-	1 655	1 655
Banjarharjo	1 265	940	2 205
Losari	-	1 318	1 318
Tanjung	-	687	687
Kersana	359	1 551	1 910
Bulakamba	-	792	792
Wanasari	-	3 426	3 426
Songgom	-	1 219	1 219
Jatibarang	-	3 128	3 128
Brebes	1 020	1 647	2 667
Kabupaten Brebes	3 637	24 427	28 064

Lanjutan Tabel/Continued Table 4.1.6

2021/2022

Kecamatan Subdistrict	Murid/Students		
	Negeri Public	Swasta Private	Jumlah Total
(1)	(8)	(9)	(10)
Salem	-	659	659
Bantarkawung	972	373	1 345
Bumiayu	-	1 666	1 666
Paguyangan	-	824	824
Sirampog	-	2 357	2 357
Tonjong	-	993	993
Larangan	-	3 036	3 036
Ketanggungan	1 024	1 627	2 651
Banjarharjo	-	1 246	1 246
Losari	359	1 522	1 881
Tanjung	-	769	769
Kersana	-	685	685
Bulakamba	-	3 466	3 466
Wanasari	-	1 616	1 616
Songgom	-	1 01	1 301
Jatibarang	-	944	944
Brebes	1 268	931	2 199
Kabupaten Brebes	3 623	24 015	27 638

Catatan/Note:

Sumber/Source: Kementerian Agama, EMIS, Data Semester Ganjil/Ministry of Religious Affairs, EMIS, Odd semester report data

Tabel
Table 4.1.7

Jumlah Sekolah, Guru, dan Murid Sekolah Menengah Atas (SMA) di Bawah Kementerian Pendidikan dan Kebudayaan Menurut Kecamatan di Kabupaten Brebes, 2020/2021 dan 2021/2022
Number of Schools, Teachers, and Pupils in Upper Secondary Schools Under The Ministry of Education and Culture by Subdistrict in Brebes Regency, 2020/2021 and 2021/2022

2020/2021

Kecamatan Subdistrict	Sekolah/Schools		
	Negeri Public	Swasta Private	Jumlah Total
(1)	(2)	(3)	(4)
Salem	1	-	1
Bantarkawung	1	-	1
Bumiayu	1	5	6
Paguyangan	1	1	2
Sirampog	1	1	2
Tonjong	-	2	2
Larangan	1	-	1
Ketanggungan	1	2	3
Banjarharjo	1	2	3
Losari	1	-	1
Tanjung	1	-	1
Kersana	1	-	1
Bulakamba	1	1	2
Wanasari	1	-	1
Songgom	-	1	1
Jatibarang	1	-	1
Brebes	3	-	3
Kabupaten Brebes	17	15	32

Lanjutan Tabel/*Continued Table 4.1.7*

2021/2022

Kecamatan Subdistrict	Sekolah/Schools		
	Negeri Public	Swasta Private	Jumlah Total
(1)	(2)	(3)	(4)
Salem	1	-	1
Bantarkawung	1	-	1
Bumiayu	1	5	6
Paguyangan	1	1	2
Sirampog	1	1	2
Tonjong	-	2	2
Larangan	1	-	1
Ketanggungan	1	2	3
Banjarharjo	1	2	3
Losari	1	-	1
Tanjung	1	-	1
Kersana	1	-	1
Bulakamba	1	1	2
Wanasari	1	-	1
Songgom	-	1	1
Jatibarang	1	-	1
Brebes	3	-	3
Kabupaten Brebes	17	15	32

Lanjutan Tabel/*Continued Table* 4.1.7

2020/2021

Kecamatan Subdistrict	Guru ¹ /Teachers ¹		
	Negeri Public	Swasta Private	Jumlah Total
(1)	(5)	(6)	(7)
Salem	43	-	43
Bantarkawung	41	-	41
Bumiayu	64	99	163
Paguyangan	42	7	49
Sirampog	28	23	51
Tonjong	-	19	19
Larangan	66	-	66
Ketanggungan	47	16	63
Banjarharjo	47	10	57
Losari	47	-	47
Tanjung	68	-	68
Kersana	48	-	48
Bulakamba	54	17	71
Wanasari	37	-	37
Songgom	-	4	4
Jatibarang	46	-	46
Brebes	200	-	200
Kabupaten Brebes	878	195	1 073

Lanjutan Tabel/*Continued Table 4.1.7*

2021/2022

Kecamatan Subdistrict	Guru ¹ /Teachers ¹		
	Negeri Public	Swasta Private	Jumlah Total
(1)	(5)	(6)	(7)
Salem	42	-	42
Bantarkawung	41	-	41
Bumiayu	57	97	154
Paguyangan	34	10	44
Sirampog	27	22	49
Tonjong	-	15	15
Larangan	55	-	55
Ketanggungan	52	20	72
Banjarharjo	44	10	54
Losari	42	-	42
Tanjung	63	-	63
Kersana	50	-	50
Bulakamba	52	16	68
Wanasari	37	-	37
Songgom	-	3	3
Jatibarang	43	-	43
Brebes	173	-	173
Kabupaten Brebes	812	193	1 005

Lanjutan Tabel/*Continued Table* 4.1.7

2020/2021

Kecamatan Subdistrict	Murid/Students		
	Negeri Public	Swasta Private	Jumlah Total
(1)	(8)	(9)	(10)
Salem	806	-	806
Bantarkawung	752	-	752
Bumiayu	1 070	1 432	2 502
Paguyangan	673	222	895
Sirampog	538	358	896
Tonjong	-	186	186
Larangan	1 266	-	1 266
Ketanggungan	934	293	1 227
Banjarharjo	998	57	1 055
Losari	679	-	679
Tanjung	1 232	-	1 232
Kersana	951	-	951
Bulakamba	1 167	243	1 410
Wanasari	628	-	628
Songgom	-	50	50
Jatibarang	825	-	825
Brebes	3 441	-	3 441
Kabupaten Brebes	15 960	2 841	18 801

Lanjutan Tabel/*Continued Table 4.1.7*

2021/2022

Kecamatan <i>Subdistrict</i>	Murid/ <i>Students</i>		
	Negeri <i>Public</i>	Swasta <i>Private</i>	Jumlah <i>Total</i>
(1)	(8)	(9)	(10)
Salem	843	-	843
Bantarkawung	793	-	793
Bumiayu	1 077	1 466	2 543
Paguyangan	723	222	945
Sirampog	601	388	989
Tonjong	-	187	187
Larangan	1 272	-	1 272
Ketanggungan	949	492	1 441
Banjarharjo	1 035	83	1 118
Losari	790	-	790
Tanjung	1 255	-	1 255
Kersana	965	-	965
Bulakamba	1 175	243	1 418
Wanasari	635	-	635
Songgom	-	59	59
Jatibarang	883	-	883
Brebes	3 651	-	3 651
Kabupaten Brebes	16 647	3 140	19 787

Catatan/*Note*: ¹ Jumlah guru termasuk kepala sekolah dan guru/*The total of teachers including headmaster and teacher*
 Sumber/*Source*: Kementerian Pendidikan dan Kebudayaan, Sistem Data Pokok Pendidikan, data semester ganjil/*Ministry of Educations and Culture, Basic Education Data System, odd semester report data*

Tabel
Table 4.1.8

Jumlah Sekolah, Guru, dan Murid Sekolah Menengah Kejuruan (SMK) di Bawah Kementerian Pendidikan dan Kebudayaan Menurut Kecamatan di Kabupaten Brebes, 2020/2021 dan 2021/2022

Number of Schools, Teachers, and Pupils in Vocational High Schools Under The Ministry of Education and Culture by Subdistrict in Brebes Regency, 2020/2021 and 2021/2022

2020/2021

Kecamatan Subdistrict	Sekolah/Schools		
	Negeri Public	Swasta Private	Jumlah Total
(1)	(2)	(3)	(4)
Salem	-	3	3
Bantarkawung	-	5	5
Bumiayu	-	10	10
Paguyangan	-	8	8
Sirampog	-	8	8
Tonjong	1	4	5
Larangan	-	7	7
Ketanggungan	-	7	7
Banjarharjo	-	2	2
Losari	-	4	4
Tanjung	-	1	1
Kersana	1	2	3
Bulakamba	1	5	6
Wanasari	-	3	3
Songgom	2	4	6
Jatibarang	-	5	5
Brebes	1	10	11
Kabupaten Brebes	6	88	94

Lanjutan Tabel/*Continued Table* 4.1.8

2021/2022

Kecamatan Subdistrict	Sekolah/Schools		
	Negeri Public	Swasta Private	Jumlah Total
(1)	(2)	(3)	(4)
Salem	-	3	3
Bantarkawung	-	5	5
Bumiayu	-	10	10
Paguyangan	-	8	8
Sirampog	-	8	8
Tonjong	1	4	5
Larangan	-	8	8
Ketanggungan	-	7	7
Banjarharjo	-	2	2
Losari	-	4	4
Tanjung	-	1	1
Kersana	1	2	3
Bulakamba	1	5	6
Wanasari	-	3	3
Songgom	2	4	6
Jatibarang	-	5	5
Brebes	1	10	11
Kabupaten Brebes	6	89	95

Lanjutan Tabel/*Continued Table* 4.1.8

2020/2021

Kecamatan <i>Subdistrict</i>	Guru ¹ /Teachers ¹		
	Negeri <i>Public</i>	Swasta <i>Private</i>	Jumlah <i>Total</i>
(1)	(5)	(6)	(7)
Salem	-	51	51
Bantarkawung	-	121	121
Bumiayu	-	257	257
Paguyangan	-	170	170
Sirampog	-	174	174
Tonjong	85	91	176
Larangan	-	232	232
Ketanggungan	-	107	107
Banjarharjo	-	20	20
Losari	-	114	114
Tanjung	-	19	19
Kersana	104	107	211
Bulakamba	95	112	207
Wanasari	-	80	80
Songgom	52	73	125
Jatibarang	-	89	89
Brebes	67	219	286
Kabupaten Brebes	403	2 036	2 439

Lanjutan Tabel/Continued Table 4.1.8

2021/2022

Kecamatan Subdistrict	Guru ¹ /Teachers ¹		
	Negeri Public	Swasta Private	Jumlah Total
(1)	(5)	(6)	(7)
Salem	-	45	45
Bantarkawung	-	124	124
Bumiayu	-	247	247
Paguyangan	-	160	160
Sirampog	-	166	166
Tonjong	84	85	169
Larangan	-	223	223
Ketanggungan	-	88	88
Banjarharjo	-	20	20
Losari	-	112	112
Tanjung	-	18	18
Kersana	96	116	212
Bulakamba	82	117	199
Wanasari	-	73	73
Songgom	49	65	114
Jatibarang	-	68	68
Brebes	63	216	279
Kabupaten Brebes	374	1 943	2 317

Lanjutan Tabel/*Continued Table* 4.1.8

2020/2021

Kecamatan Subdistrict	Murid/Students		
	Negeri Public	Swasta Private	Jumlah Total
(1)	(8)	(9)	(10)
Salem	-	981	981
Bantarkawung	-	1 972	1 972
Bumiayu	-	4 706	4 706
Paguyangan	-	2 535	2 535
Sirampog	-	2 739	2 739
Tonjong	1 560	1 406	2 966
Larangan	-	4 035	4 035
Ketanggungan	-	1 194	1 194
Banjarharjo	-	315	315
Losari	-	2 700	2 700
Tanjung	-	238	238
Kersana	1 546	3 142	4 688
Bulakamba	1 545	2 198	3 743
Wanasari	-	867	867
Songgom	1 031	781	1 812
Jatibarang	-	676	676
Brebes	1 392	2 976	4 368
Kabupaten Brebes	7 074	33 461	40 535

Lanjutan Tabel/Continued Table 4.1.8

2021/2022

Kecamatan Subdistrict	Murid/Students		
	Negeri Public	Swasta Private	Jumlah Total
(1)	(8)	(9)	(10)
Salem	-	969	969
Bantarkawung	-	2 020	2 020
Bumiayu	-	4 924	4 924
Paguyangan	-	2 765	2 765
Sirampog	-	2 939	2 939
Tonjong	1 597	1 402	2 999
Larangan	-	4 121	4 121
Ketanggungan	-	1 136	1 136
Banjarharjo	-	401	401
Losari	-	3 082	3 082
Tanjung	-	252	252
Kersana	1 608	2 922	4 530
Bulakamba	1 503	2 315	3 818
Wanasari	-	864	864
Songgom	1 036	773	1 809
Jatibarang	-	602	602
Brebes	1 865	2 875	4 740
Kabupaten Brebes	7 609	34 362	41 971

Catatan/Note: ¹ Guru yang mengajar di 2 sekolah atau lebih dihitung di masing-masing sekolah. Jumlah guru termasuk kepala sekolah dan guru/*The teacher who taught in two schools or more counted in every school. The total of teachers including headmaster and teacher*

Sumber/Source: Kementerian Pendidikan dan Kebudayaan, Sistem Data Pokok Pendidikan, data semester ganjil/*Ministry of Educations and Culture, Basic Education Data System, odd semester report data*

Tabel
Table 4.1.9

**Jumlah Sekolah, Guru, dan Murid Madrasah Aliyah (MA)
di Bawah Kementerian Agama Menurut Kecamatan di
Kabupaten Brebes, 2020/2021 dan 2021/2022**
*Number of Schools, Teachers, and Pupils in Madrasah Aliyah
(MA) Under the Ministry of Religious Affairs by Subdistrict in
Brebes Regency, 2020/2021 and 2021/2022*

2020/2021

Kecamatan Subdistrict	Sekolah/Schools		
	Negeri Public	Swasta Private	Jumlah Total
(1)	(2)	(3)	(4)
Salem	-	2	2
Bantarkawung	-	1	1
Bumiayu	1	3	4
Paguyangan	-	1	1
Sirampog	-	6	6
Tonjong	-	-	-
Larangan	-	1	1
Ketanggungan	-	2	2
Banjarharjo	1	1	2
Losari	-	2	2
Tanjung	-	2	2
Kersana	-	1	1
Bulakamba	-	2	2
Wanasari	-	1	1
Songgom	-	-	-
Jatibarang	-	2	2
Brebes	-	2	2
Kabupaten Brebes	2	29	31

Lanjutan Tabel/*Continued Table 4.1.9*

2021/2022

Kecamatan Subdistrict	Sekolah/Schools		
	Negeri Public	Swasta Private	Jumlah Total
(1)	(2)	(3)	(4)
Salem	-	3	3
Bantarkawung	-	1	1
Bumiayu	1	3	4
Paguyangan	-	1	1
Sirampog	-	7	7
Tonjong	-	-	-
Larangan	-	2	2
Ketanggungan	-	2	2
Banjarharjo	-	1	1
Losari	-	1	1
Tanjung	-	2	2
Kersana	-	1	1
Bulakamba	-	1	1
Wanasari	-	2	2
Songgom	-	2	2
Jatibarang	-	1	1
Brebes	1	1	2
Kabupaten Brebes	2	31	33

Lanjutan Tabel/*Continued Table* 4.1.9

2020/2021

Kecamatan Subdistrict	Guru ¹ /Teachers ¹		
	Negeri Public	Swasta Private	Jumlah Total
(1)	(5)	(6)	(7)
Salem	-	20	20
Bantarkawung	-	15	15
Bumiayu	68	55	123
Paguyangan	-	9	9
Sirampog	-	153	153
Tonjong	-	-	-
Larangan	-	14	14
Ketanggungan	-	28	28
Banjarharjo	69	9	78
Losari	-	22	22
Tanjung	-	20	20
Kersana	-	9	9
Bulakamba	-	45	45
Wanasari	-	17	17
Songgom	-	-	-
Jatibarang	-	37	37
Brebes	-	30	30
Kabupaten Brebes	137	483	620

Lanjutan Tabel/*Continued Table* 4.1.9

2021/2022

Kecamatan Subdistrict	Guru ¹ /Teachers ¹		
	Negeri Public	Swasta Private	Jumlah Total
(1)	(5)	(6)	(7)
Salem	-	27	27
Bantarkawung	-	27	27
Bumiayu	73	71	144
Paguyangan	-	13	13
Sirampog	-	115	115
Tonjong	-	-	-
Larangan	-	29	29
Ketanggungan	-	33	33
Banjarharjo	-	10	10
Losari	-	14	14
Tanjung	-	21	21
Kersana	-	16	16
Bulakamba	-	23	23
Wanasari	-	12	12
Songgom	-	25	25
Jatibarang	-	14	14
Brebes	76	12	88
Kabupaten Brebes	149	462	611

Lanjutan Tabel/*Continued Table* 4.1.9

2020/2021

Kecamatan <i>Subdistrict</i>	Murid/ <i>Students</i>		
	Negeri <i>Public</i>	Swasta <i>Private</i>	Jumlah <i>Total</i>
(1)	(8)	(9)	(10)
Salem	-	149	149
Bantarkawung	-	174	174
Bumiayu	1 095	678	1 773
Paguyangan	-	71	71
Sirampog	-	2 327	2 327
Tonjong	-	-	-
Larangan	-	126	126
Ketanggungan	-	91	91
Banjarharjo	1 153	48	1 201
Losari	-	180	180
Tanjung	-	130	130
Kersana	-	80	80
Bulakamba	-	252	252
Wanasari	-	343	343
Songgom	-	-	-
Jatibarang	-	245	245
Brebes	-	256	256
Kabupaten Brebes	2 248	5 150	7 398

Lanjutan Tabel/Continued Table 4.1.9

2021/2022

Kecamatan Subdistrict	Murid/Students		
	Negeri Public	Swasta Private	Jumlah Total
(1)	(8)	(9)	(10)
Salem	-	137	137
Bantarkawung	-	192	192
Bumiayu	1 051	712	1 763
Paguyangan	-	71	71
Sirampog	-	2 409	2 409
Tonjong	-	-	-
Larangan	-	239	239
Ketanggungan	-	258	258
Banjarharjo	-	20	20
Losari	-	76	76
Tanjung	-	251	251
Kersana	-	130	130
Bulakamba	-	344	344
Wanasari	-	77	77
Songgom	-	179	179
Jatibarang	-	126	126
Brebes	1 115	108	1 223
Kabupaten Brebes	2 166	5 329	7 495

Catatan/Note: ...

Sumber/Source: Kementerian Agama, EMIS, Data Semester Ganjil/Ministry of Religious Affairs, EMIS, Odd semester report data

Tabel
Table 4.1.10

Jumlah Desa¹/Kelurahan yang Memiliki Fasilitas Sekolah Menurut Kecamatan dan Tingkat Pendidikan di Kabupaten Brebes, 2019–2021
Number of Villages¹/Kelurahan Having Educational Facilities by Subdistrict and Educational Level in Brebes Regency, 2019–2021

Kecamatan Subdistrict	Sekolah Dasar Primary School		
	2019	2020	2021
(1)	(2)	(3)	(4)
Salem	21	21	21
Bantarkawung	18	18	18
Bumiayu	15	15	15
Paguyangan	12	12	12
Sirampog	13	13	13
Tonjong	14	14	14
Larangan	11	11	11
Ketanggungan	21	21	21
Banjarharjo	25	25	25
Losari	22	22	22
Tanjung	18	18	18
Kersana	13	13	13
Bulakamba	19	19	19
Wanasari	20	20	20
Songgom	10	10	10
Jatibarang	22	22	21
Brebes	23	23	23
Kabupaten Brebes	297	297	296

Lanjutan Tabel/Continued Table 4.1.10

Kecamatan Subdistrict	SMP Junior High School		
	2019	2020	2021
(1)	(5)	(6)	(7)
Salem	11	11	11
Bantarkawung	11	11	11
Bumiayu	11	11	11
Paguyangan	10	10	10
Sirampog	10	10	10
Tonjong	10	10	10
Larangan	9	9	9
Ketanggungan	12	12	13
Banjarharjo	9	9	9
Losari	9	9	9
Tanjung	8	8	8
Kersana	5	5	5
Bulakamba	15	15	15
Wanasari	11	11	11
Songgom	8	8	8
Jatibarang	4	4	4
Brebes	10	10	9
Kabupaten Brebes	163	163	163

Lanjutan Tabel/*Continued Table* 4.1.10

Kecamatan Subdistrict	SMA Senior High School		
	2019	2020	2021
(1)	(8)	(9)	(10)
Salem	2	2	2
Bantarkawung	1	1	1
Bumiayu	6	6	6
Paguyangan	2	2	2
Sirampog	4	4	4
Tonjong	2	2	2
Larangan	2	2	2
Ketanggungan	5	5	5
Banjarharjo	3	3	4
Losari	1	1	2
Tanjung	3	3	3
Kersana	2	2	3
Bulakamba	2	2	2
Wanasari	2	2	2
Songgom	2	2	2
Jatibarang	2	2	2
Brebes	4	4	4
Kabupaten Brebes	45	45	48

Lanjutan Tabel/*Continued Table 4.1.10*

Kecamatan Subdistrict	SMK Vocational School		
	2019	2020	2021
(1)	(11)	(12)	(13)
Salem	3	3	3
Bantarkawung	4	4	4
Bumiayu	9	9	8
Paguyangan	5	5	5
Sirampog	5	5	5
Tonjong	4	4	3
Larangan	4	4	4
Ketanggungan	5	5	5
Banjarharjo	2	2	2
Losari	4	4	4
Tanjung	1	1	1
Kersana	3	3	3
Bulakamba	5	5	5
Wanasari	3	3	3
Songgom	5	5	5
Jatibarang	4	4	4
Brebes	7	7	7
Kabupaten Brebes	73	73	71

Lanjutan Tabel/*Continued Table* 4.1.10

Kecamatan <i>Subdistrict</i>	Perguruan Tinggi <i>University</i>		
	2019	2020	2021
(1)	(14)	(15)	(16)
Salem	–	–	–
Bantarkawung	–	–	–
Bumiayu	–	–	–
Paguyangan	2	2	2
Sirampog	1	1	1
Tonjong	–	–	–
Larangan	–	–	–
Ketanggungan	–	1	1
Banjarharjo	–	–	–
Losari	–	–	1
Tanjung	–	–	–
Kersana	–	–	1
Bulakamba	–	–	–
Wanasari	1	1	1
Songgom	–	–	–
Jatibarang	1	1	1
Brebes	2	2	2
Kabupaten Brebes	7	8	10

Catatan/*Note*: ¹ Desa pada tabel ini termasuk Unit Permukiman Transmigrasi (UPT) yang masih dibina oleh kementerian terkait dan nagari di Provinsi Sumatera Barat/*Villages in this table include Transmigration Settlement Unit which is still fostered by the relevant ministries and the nagari in the Province of Sumatera Barat*

Sumber/*Source*: BPS, Pendataan Potensi Desa (Podes)/ *BPS-Statistics Indonesia, Village Potential Data Collection*

Tabel
Table 4.1.11**Angka Partisipasi Murni (APM) dan Angka Partisipasi Kasar (APK) Menurut Jenjang Pendidikan di Kabupaten Brebes, 2020 dan 2021**
Net Enrollment Rate and Gross Enrollment Ratio by Educational Level in Brebes Regency, 2020 and 2021

Jenjang Pendidikan Educational Level	Angka Partisipasi Murni (APM) Net Participation Rates		Angka Partisipasi Kasar (APK) Gross Participation Rates	
	2020	2021	2020	2021
(1)	(2)	(3)	(4)	(5)
SD/MI Elementary School	99,18	99,18	109,96	108,56
SMP/MTs Junior High School	84,18	83,36	88,21	89,71
SMA/SMK/MA Senior High School	49,53	52,85	70,34	73,73

Catatan/Note: ...

Sumber/Source: BPS, Survei Sosial Ekonomi Nasional (Susenas)/BPS-Statistics Indonesia, National Socioeconomic Survey

Tabel
Table 4.1.12

Persentase Penduduk Berumur 15 Tahun ke Atas yang Melek Huruf Menurut Kelompok Umur di Kabupaten Brebes, 2020 dan 2021
Percentage of Literate People Aged 15 Years and Over by Age Group in Brebes Regency, 2020 and 2021

Kelompok Umur Age Group	2020	2021
(1)	(2)	(3)
15–19	100,00	100
20–24	100,00	100
25–29	98,95	99,89
30–34	99,18	99,2
35–39	99,63	99,01
40–44	99,02	99,2
45–49	95,23	92,25
50+	75,70	73,18
Jumlah/Total	95,96	95,34
15–24	91,60	100
15–44	100,00	99,57
15+	99,50	90,61
45+	79,71	77,23

Catatan/Note: ...

Sumber/Source: BPS, Survei Sosial Ekonomi Nasional (Susenas)/BPS-Statistics Indonesia, National Socioeconomic Survey

Tabel 4.1.13 **Persentase Penduduk Usia 7–24 Tahun Menurut Jenis Kelamin, Kelompok Umur Sekolah, dan Partisipasi Sekolah, 2019–2021**
Percentage of Population Aged 7–24 Years by Sex, School Age Group, and School Participation, 2019–2021

Jenis Kelamin dan Kelompok Umur Sekolah <i>Sex and School Age Group</i>	2019		
	Tidak/Belum Pernah Sekolah <i>Not/Never Attending School</i>	Masih Sekolah <i>Attending School</i>	Tidak Sekolah Lagi <i>Not Attending School Anymore</i>
(1)	(5)	(6)	(7)
Laki-laki/Male			
7-12	-	44,49	0,37
13-15	-	17,42	0,91
16-18	-	8,47	9,44
19-24	0,87	6,79	22,53
7-24	0,87	65,88	33,25
Perempuan/Female			
7-12	-	34,51	-
13-15	-	15,87	0,98
16-18	-	8,93	7,74
19-24	0,21	5,86	25,91
7-24	0,21	65,16	34,63
Jumlah/Total			
7-12	-	33,82	0,19
13-15	-	16,68	0,94
16-18	-	8,69	8,63
19-24	0,55	6,35	24,14
7-24	0,55	65,54	33,91

Lanjutan Tabel/Continued Table 4.1.13

Jenis Kelamin dan Kelompok Umur Sekolah <i>Sex and School Age Group</i>	2020		
	Tidak/Belum Pernah Sekolah <i>Not/Never Attending School</i>	Masih Sekolah <i>Attending School</i>	Tidak Sekolah Lagi <i>Not Attending School Anymore</i>
(1)	(8)	(9)	(10)
Laki-laki/Male			
7-12	0,68	99,32	0,00
13-15	-	92,14	7,86
16-18	1,05	43,34	55,61
19-24	0,59	15,25	84,16
15-24	0,60	60,39	39,01
Perempuan/Female			
7-12	-	100,00	-
13-15	0,13	99,05	0,82
16-18	-	60,81	39,19
19-24	1,28	25,02	73,70
15-24	0,44	69,00	30,56
Jumlah/Total			
7-12	0,35	99,65	-
13-15	0,06	95,37	4,57
16-18	0,55	51,61	47,84
19-24	0,91	19,80	79,29
15-24	0,52	64,48	35,00

Lanjutan Tabel/Continued Table 4.1.13

Jenis Kelamin dan Kelompok Umur Sekolah <i>Sex and School Age Group</i>	2021		
	Tidak/Belum Pernah Sekolah <i>Not/Never Attending School</i>	Masih Sekolah <i>Attending School</i>	Tidak Sekolah Lagi <i>Not Attending School Anymore</i>
(1)	(8)	(9)	(10)
Laki-laki/Male			
7-12	0	100	0
13-15	0	93,14	6,86
16-18	0	59,84	40,16
19-24	0	16,89	83,11
15-24	0	66,2	33,8
Perempuan/Female			
7-12	0	99,98	0,02
13-15	0	97,08	2,92
16-18	0	51,95	48,05
19-24	0	26,61	73,39
15-24	0	68,29	31,71
Jumlah/Total			
7-12	0	99,99	0,01
13-15	0	94,93	5,07
16-18	0	56,13	43,87
19-24	0	21,75	78,25
15-24	0	67,23	32,77

Catatan/Note: ...

Sumber/Source: BPS, Survei Sosial Ekonomi Nasional (Susenas)/BPS-Statistics Indonesia, National Socioeconomic Survey

Tabel
Table 4.1.14

Jumlah Perguruan Tinggi¹, Mahasiswa, dan Tenaga Pendidik (Negeri dan Swasta) di Bawah Kementerian Riset, Teknologi dan Pendidikan Tinggi Menurut Kecamatan, 2021
Number of Universities¹, Students, and Lecturers (State and Private) Under the Ministry of Research, Technology and High Education by subdistrict, 2021

Kecamatan Subdistrict	Jumlah Perguruan Tinggi Number of Universities		Jumlah Mahasiswa Number of Students	
	Negeri Public	Swasta Private	Negeri Public	Swasta Private
(1)	(2)	(3)	(4)	(5)
Salem	-	-	-	-
Bantarkawung	-	-	-	-
Bumiayu	-	-	-	-
Paguyangan	-	1	-	1 792
Sirampog	-	1	-	139
Tonjong	-	-	-	-
Larangan	-	-	-	-
Ketanggungan	-	-	-	-
Banjarharjo	-	-	-	-
Losari	-	-	-	-
Tanjung	-	-	-	-
Kersana	-	-	-	-
Bulakamba	-	-	-	-
Wanasari	-	1	-	1 245
Songgom	-	-	-	-
Jatibarang	-	1	-	142
Brebes	-	1	-	304
Kabupaten Brebes	-	6	-	3 622

Lanjutan Tabel/*Continued Table 4.1.14*

Kecamatan Subdistrict	Jumlah Tenaga Edukatif Number of Lecturers	
	Negeri Public	Swasta Private
(1)	(6)	(7)
Salem	-	-
Bantarkawung	-	-
Bumiayu	-	-
Paguyangan	-	125
Sirampog	-	15
Tonjong	-	-
Larangan	-	-
Ketanggungan	-	-
Banjarharjo	-	-
Losari	-	-
Tanjung	-	-
Kersana	-	-
Bulakamba	-	-
Wanasari	-	90
Songgom	-	-
Jatibarang	-	65
Brebes	-	16
Kabupaten Brebes	-	311

Sumber/*Source*: Perguruan Tinggi di Kabupaten Brebes

Tabel 4.1.15
Table

Jumlah Perguruan Tinggi¹, Mahasiswa, dan Tenaga Pendidik (Negeri dan Swasta) di Bawah Kementerian Agama Menurut Kecamatan, 2021
Number of Universities¹, Students, and Lecturers (State and Private) Under the Ministry of Religious Affairs by Subdistrict, 2021

Kecamatan Subdistrict	Jumlah Perguruan Tinggi Number of Universities		Jumlah Mahasiswa Number of Students	
	Negeri Public	Swasta Private	Negeri Public	Swasta Private
(1)	(2)	(3)	(4)	(5)
Salem	-	-	-	-
Bantarkawung	-	-	-	-
Bumiayu	-	-	-	-
Paguyangan	-	-	-	-
Sirampog	-	-	-	-
Tonjong	-	-	-	-
Larangan	-	-	-	-
Ketanggungan	-	-	-	-
Banjarharjo	-	-	-	-
Losari	-	-	-	-
Tanjung	-	-	-	-
Kersana	-	-	-	-
Bulakamba	-	-	-	-
Wanasari	-	-	-	-
Songgom	-	-	-	-
Jatibarang	-	-	-	-
Brebes	-	1	-	620
Kabupaten Brebes	-	1	-	620

Lanjutan Tabel/*Continued Table 4.1.15*

Kecamatan Subdistrict	Jumlah Tenaga Edukatif Number of Lecturers	
	Negeri Public	Swasta Private
(1)	(6)	(7)
Salem	-	-
Bantarkawung	-	-
Bumiayu	-	-
Paguyangan	-	-
Sirampog	-	-
Tonjong	-	-
Larangan	-	-
Ketanggungan	-	-
Banjarharjo	-	-
Losari	-	-
Tanjung	-	-
Kersana	-	-
Bulakamba	-	-
Wanasari	-	-
Songgom	-	-
Jatibarang	-	-
Brebes	-	65
Kabupaten Brebes	-	65

Sumber/*Source*: Perguruan Tinggi di Kabupaten Brebes

4.2 KESEHATAN HEALTH

Tabel 4.2.1 Jumlah Desa¹/Kelurahan Yang Memiliki Sarana Kesehatan Menurut Kecamatan di Kabupaten Brebes, 2019–2021
Number of Villages¹/Kelurahan Having Health Facilities by Subdistrict in Brebes Regency, 2019–2021

Kecamatan Subdistrict	Rumah Sakit Hospital		
	2019	2020	2021
(1)	(2)	(3)	(4)
Salem	–	–	0
Bantarkawung	–	–	0
Bumiayu	2	3	5
Paguyangan	–	–	0
Sirampog	–	–	0
Tonjong	–	–	0
Larangan	1	1	1
Ketanggungan	–	–	0
Banjarharjo	1	1	1
Losari	–	–	0
Tanjung	1	1	1
Kersana	–	–	0
Bulakamba	–	–	0
Wanasari	1	1	1
Songgom	–	–	0
Jatibarang	1	2	2
Brebes	2	2	3
Kabupaten Brebes	9	11	14

Lanjutan Tabel/*Continued Table* 4.2.1

Kecamatan Subdistrict	Rumah Sakit Bersalin Maternity Hospital		
	2019	2020	2021
(1)	(5)	(6)	(7)
Salem	–	–	–
Bantarkawung	–	–	–
Bumiayu	–	–	–
Paguyangan	–	–	–
Sirampog	–	–	–
Tonjong	–	–	–
Larangan	–	–	–
Ketanggungan	–	–	–
Banjarharjo	–	–	–
Losari	–	–	–
Tanjung	–	–	–
Kersana	–	–	–
Bulakamba	–	–	–
Wanasari	–	–	–
Songgom	–	–	–
Jatibarang	–	–	–
Brebes	–	–	–
Kabupaten Brebes	–	–	–

Lanjutan Tabel/*Continued Table 4.2.1*

Kecamatan <i>Subdistrict</i>	Poliklinik <i>Polyclinic</i>		
	2019	2020	2021
(1)	(8)	(9)	(10)
Salem	–	–	–
Bantarkawung	–	–	–
Bumiayu	3	3	3
Paguyangan	2	2	2
Sirampog	1	1	1
Tonjong	2	2	2
Larangan	1	1	1
Ketanggungan	1	1	1
Banjarharjo	1	1	1
Losari	2	2	2
Tanjung	2	2	2
Kersana	1	1	1
Bulakamba	4	4	4
Wanasari	4	4	4
Songgom	–	–	–
Jatibarang	1	1	1
Brebes	4	4	4
Kabupaten Brebes	29	29	29

Lanjutan Tabel/Continued Table 4.2.1

Kecamatan Subdistrict	Puskesmas Public Health Center		
	2019	2020	2021
(1)	(11)	(12)	(13)
Salem	2	2	2
Bantarkawung	2	2	2
Bumiayu	2	2	2
Paguyangan	2	2	2
Sirampog	1	1	1
Tonjong	2	2	2
Larangan	2	2	2
Ketanggungan	2	2	2
Banjarharjo	3	3	3
Losari	3	3	3
Tanjung	3	3	3
Kersana	1	1	1
Bulakamba	3	3	3
Wanasari	3	3	3
Songgom	1	1	1
Jatibarang	2	2	2
Brebes	4	4	4
Kabupaten Brebes	38	38	38

Lanjutan Tabel/*Continued Table 4.2.1*

Kecamatan Subdistrict	Puskesmas Pembantu <i>Subsidiary of Public Health Center</i>		
	2019	2020	2021
(1)	(14)	(15)	(16)
Salem	2	2	2
Bantarkawung	7	7	7
Bumiayu	3	3	3
Paguyangan	5	5	5
Sirampog	3	3	3
Tonjong	3	3	3
Larangan	4	4	4
Ketanggungan	5	6	6
Banjarharjo	4	4	4
Losari	4	4	4
Tanjung	3	3	3
Kersana	4	4	4
Bulakamba	4	4	4
Wanasari	4	4	4
Songgom	2	2	2
Jatibarang	2	2	2
Brebes	2	2	2
Kabupaten Brebes	61	62	62

Lanjutan Tabel/Continued Table 4.2.1

Kecamatan Subdistrict	Apotek Pharmacy		
	2019	2020	2021
(1)	(17)	(18)	(19)
Salem	5	5	6
Bantarkawung	2	2	3
Bumiayu	7	8	9
Paguyangan	5	5	6
Sirampog	4	5	6
Tonjong	3	3	4
Larangan	5	5	6
Ketanggungan	4	4	4
Banjarharjo	3	3	3
Losari	5	5	5
Tanjung	4	4	4
Kersana	4	5	4
Bulakamba	9	10	10
Wanasari	6	8	9
Songgom	2	3	2
Jatibarang	5	5	6
Brebes	12	12	12
Kabupaten Brebes	85	92	99

nagari di Provinsi Sumatera Barat/Villages in this table include Transmigration Settlement Unit which is still fostered by the relevant ministries and the nagari in the Province of Sumatera Barat

Sumber/Source: BPS, Pendataan Potensi Desa (Podes)/BPS-Statistics Indonesia, Village Potential Data Collecting

Tabel 4.2.2
Table

Jumlah Tenaga Kesehatan Menurut Kecamatan di Kabupaten Brebes, 2021
Number of Health Human Resources by Subdistrict in Brebes Regency, 2021

Kecamatan Subdistrict	Dokter Doctor	Perawat Nurse	Bidan Midwife	Farmasi Pharma- ceutical	Ahli Gizi Nutritionist
(1)	(2)	(3)	(4)	(5)	(6)
Salem	5	35	61	2	2
Bantarkawung	6	32	89	3	2
Bumiayu	134	322	158	41	13
Paguyangan	5	27	79	2	3
Sirampog	4	14	55	1	1
Tonjong	10	23	69	4	4
Larangan	25	50	99	10	5
Ketanggungan	7	36	99	6	4
Banjarharjo	27	100	134	17	5
Losari	12	52	108	8	7
Tanjung	50	114	127	18	8
Kersana	5	16	55	2	2
Bulakamba	12	41	146	7	6
Wanasari	73	174	168	37	7
Songgom	8	18	61	3	1
Jatibarang	55	106	170	16	6
Brebes	105	403	292	60	18
Kabupaten Brebes	543	1 563	1 970	237	94

Sumber/Source: Dinas Kesehatan Kabupaten Brebes

Tabel 4.2.3
Table

Jumlah Rumah Sakit Umum, Rumah Sakit Khusus, Puskesmas, Klinik Pratama, dan Posyandu Menurut Kecamatan di Kabupaten Brebes, 2020 dan 2021
Number of General Hospital, Specialized Hospital, Public Health Center, Primary Clinic, and Integrated Health Post by Subdistrict in Brebes Regency, 2020 and 2021

Kecamatan Subdistrict	Rumah Sakit Umum General Hospital		Rumah Sakit Khusus Special Hospital	
	2020	2021	2020	2021
(1)	(2)	(3)	(4)	(5)
Salem	-	-	-	-
Bantarkawung	-	-	-	-
Bumiayu	5	5	-	-
Paguyangan	-	-	-	-
Sirampog	-	-	-	-
Tonjong	-	-	-	-
Larangan	1	1	-	-
Ketanggungan	-	-	-	-
Banjarharjo	1	1	-	-
Losari	-	-	-	-
Tanjung	1	1	-	-
Kersana	-	-	-	-
Bulakamba	-	-	-	-
Wanasari	1	1	-	-
Songgom	-	-	-	-
Jatibarang	2	2	-	-
Brebes	3	3	-	-
Kabupaten Brebes	14	14	-	-

Lanjutan Tabel/*Continued Table* 4.2.3

Kecamatan <i>Subdistrict</i>	Rumah Sakit Bersalin/ Rumah Bersalin <i>Maternity Hospital</i>		Puskesmas <i>Public Health Center</i>	
	2020	2021	2020	2021
(1)	(6)	(7)	(8)	(9)
Salem	-	-	2	2
Bantarkawung	-	-	2	2
Bumiayu	-	-	2	2
Paguyangan	-	-	2	2
Sirampog	-	-	1	1
Tonjong	-	-	2	2
Larangan	-	-	2	2
Ketanggungan	-	-	2	2
Banjarharjo	-	-	3	3
Losari	-	-	3	3
Tanjung	-	-	3	3
Kersana	-	-	1	1
Bulakamba	-	-	3	3
Wanasari	-	-	3	3
Songgom	-	-	1	1
Jatibarang	-	-	2	2
Brebes	-	-	4	4
Kabupaten Brebes	-	-	38	38

Lanjutan Tabel/Continued Table 4.2.3

Kecamatan Subdistrict	Klinik/Balai Kesehatan Medical Clinic		Posyandu Integrated Service Post		Polindes Village Maternity Cottage	
	2020	2021	2020	2021	2020	2021
(1)	(10)	(11)	(12)	(13)	(14)	(15)
Salem	-	0	78	78	19	20
Bantarkawung	-	0	98	101	12	12
Bumiayu	2	1	94	95	16	16
Paguyangan	-	0	114	120	10	10
Sirampog	1	1	88	88	10	10
Tonjong	-	0	85	89	10	10
Larangan	-	0	103	104	10	10
Ketanggungan	-	1	131	134	16	16
Banjarharjo	-	0	139	139	22	22
Losari	-	0	120	121	18	21
Tanjung	-	0	116	117	16	16
Kersana	1	1	69	69	9	9
Bulakamba	-	0	131	125	16	16
Wanasari	-	1	131	131	15	15
Songgom	-	0	69	72	7	7
Jatibarang	-	0	98	98	21	21
Brebes	4	4	151	154	24	24
Kabupaten Brebes	8	9	1 815	1 835	251	255

Sumber/Source: ...

Sumber/Source: Dinas Kesehatan Kabupaten Brebes

Tabel
Table 4.2.4

**Jumlah Kasus HIV/AIDS, IMS, Diare, TB dan Malaria
Menurut Kecamatan di Kabupaten Brebes, 2021**
*Number of cases of HIV / AIDS, STIs, Diarrhea, Tuberculosis
and Malaria, 2021*

Kecamatan Subdistrict	HIV/AIDS	IMS <i>Sexually Transmitted Infection</i>	DBD <i>Dangue Fever</i>	Diare <i>Diarrhea</i>	TB <i>Tuber- culosis</i>	Malaria <i>Malaria</i>
(1)	(2)	(3)	(4)	(5)	(6)	(7)
Salem	2	0	1	863	53	0
Bantarkawung	3	0	0	4 125	73	0
Bumiayu	9	2	3	2 298	126	0
Paguyangan	5	2	2	1 928	90	0
Sirampog	9	1	0	2 427	57	0
Tonjong	9	0	1	1 601	38	0
Larangan	5	4	9	1 311	131	0
Ketanggungan	4	7	15	1 176	186	0
Banjarharjo	11	1	12	967	113	0
Losari	4	3	17	1 844	165	0
Tanjung	2	0	6	765	123	1
Kersana	1	3	5	508	90	0
Bulakamba	8	2	6	2 266	154	0
Wanasari	7	1	6	1 914	180	0
Songgom	6	0	2	657	17	0
Jatibarang	0	10	13	2 342	66	0
Brebes	9	10	24	1 784	212	0
Kabupaten Brebes	94	46	122	28 776	1 874	1

Sumber/Source: Dinas Kesehatan Kabupaten Brebes

Tabel 4.2.5
Table

Jumlah Bayi Lahir, Bayi Berat Badan Lahir Rendah (BBLR) Dirujuk dan Bergizi buruk Menurut Kecamatan Di Kabupaten Brebes, 2021
Number of Births, Babies with Low Birth Weights (LBW), Treated LBW and Malnutrition Cases by Subdistrict In Brebes Regency, 2021

Kecamatan Subdistrict	Bayi Lahir Births	BBLR LBW		Gizi Buruk Malnutrition
		Jumlah Total	Dirujuk Treated	
(1)	(2)	(3)	(4)	(5)
Salem	893	38	38	19
Bantarkawung	1 544	73	73	36
Bumiayu	1 571	98	98	16
Paguyangan	1 761	98	98	14
Sirampog	1 035	39	39	0
Tonjong	1 143	29	29	13
Larangan	2 291	87	87	7
Ketanggungan	2 114	131	131	35
Banjarharjo	1 923	140	140	42
Losari	2 210	77	77	36
Tanjung	1 715	105	105	32
Kersana	1 019	32	32	18
Bulakamba	2 991	79	79	23
Wanasari	2 585	127	127	26
Songgom	1 270	60	60	38
Jatibarang	1 368	86	86	36
Brebes	2 772	158	158	31
Kabupaten Brebes	30 205	1 457	1 457	422

Sumber/Source: Dinas Kesehatan Kabupaten Brebes

4.3 AGAMA DAN SOSIAL LAINNYA RELIGION AND OTHER SOCIAL AFFAIRS

Tabel 4.3.1 Jumlah Penduduk Menurut Kecamatan dan Agama yang Dianut di Kabupaten Brebes, 2021
Population by Subdistrict and Religion in Brebes Regency, 2021

Kecamatan Subdistrict	Islam	Protestan Protestant	Katolik Catholic	Hindu	Budha Buddha	Lainnya Others
(1)	(2)	(3)	(4)	(5)	(6)	(7)
Salem	63 712	2	4	0	0	1
Bantarkawung	103 265	5	3	0	0	2
Bumiayu	112 518	130	67	0	14	0
Paguyangan	111 993	160	142	1	1	0
Sirampog	70 477	6	12	0	0	0
Tonjong	77 979	11	33	0	1	0
Larangan	156 889	140	33	0	1	42
Ketanggungan	144 712	102	52	0	3	19
Banjarharjo	129 165	31	16	0	8	23
Losari	138 252	198	50	0	44	1
Tanjung	104 645	339	119	2	38	10
Kersana	66 566	393	106	2	17	13
Bulakamba	183 027	228	71	2	9	8
Wanasari	161 278	125	68	0	16	7
Songgom	86 043	9	2	0	3	4
Jatibarang	88 123	304	225	2	37	5
Brebes	182 388	1 284	422	9	44	34
Kabupaten Brebes	1 981 032	3 467	1 425	18	236	169

Sumber/Source: Dinas Kependudukan dan Pencatatan Sipil Kabupaten Brebes

Tabel 4.3.2 Jumlah Tempat Peribadatan Menurut Kecamatan di Kabupaten Brebes, 2021
Number of Places of Worship by Subdistrict in Brebes Regency, 2021

Kecamatan Subdistrict	Masjid Mosque	Mushola Pray Room	Gereja Protestan Protestant Church	Gereja Katholik Catholic Church	Pura Temple	Vihara	Klenteng
(1)	(2)	(3)	(4)	(5)	(6)	(7)	(8)
Salem	76	288	-	-	-	-	-
Bantarkawung	108	390	-	-	-	-	-
Bumiayu	130	433	1	-	-	-	-
Paguyangan	152	397	-	-	-	-	-
Sirampog	109	254	-	-	-	-	-
Tonjong	84	341	-	-	-	-	-
Larangan	56	417	-	-	-	-	-
Ketanggungan	62	535	-	-	-	-	-
Banjarharjo	60	424	-	-	-	-	-
Losari	62	396	-	-	-	1	-
Tanjung	42	270	2	1	-	-	-
Kersana	23	163	-	-	-	-	-
Bulakamba	57	395	-	-	-	-	-
Wanasari	67	311	-	-	-	-	-
Songgom	36	258	-	-	-	-	-
Jatibarang	43	290	1	1	-	-	-
Brebes	92	341	3	1	-	-	1
Kabupaten Brebes	1 259	5 903	7	3	0	1	1

Catatan/Note: ...

Sumber/Source: Kementerian Agama Kabupaten Brebes

Tabel
Table 4.3.3

Jumlah Jemaah Haji yang Diberangkatkan ke Tanah Suci Mekah Menurut Kecamatan di Kabupaten Brebes, 2019-2021
Number of Hajj Pilgrims Departured¹ to the Holyland of Mecca by n Brebes Regency, 2019-2021

Kecamatan Subdistrict	2019	2020	2021
(1)	(2)	(3)	(4)
Salem	42	-	-
Bantarkawung	30	-	-
Bumiayu	91	-	-
Paguyangan	56	-	-
Sirampog	61	-	-
Tonjong	27	-	-
Larangan	54	-	-
Ketanggungan	92	-	-
Banjarharjo	41	-	-
Losari	33	-	-
Tanjung	30	-	-
Kersana	37	-	-
Bulakamba	129	-	-
Wanasari	52	-	-
Songgom	20	-	-
Jatibarang	42	-	-
Brebes	195	-	-
Kabupaten Brebes	1 032	-	-

Catatan/Note: -

Sumber/Source: Kementerian Agama Kabupaten Brebes

Tabel 4.3.4 **Nikah, Talak dan Cerai Menurut Kecamatan di Kabupaten Brebes, 2020-2021**
Table **Number of Marriages and Divorces in Brebes Regency, 2020-2021**

Kecamatan Subdistrict	Nikah/ Marriages	
	2020	2021
(1)	(2)	(3)
Salem	509	519
Bantarkawung	814	861
Bumiayu	955	950
Paguyangan	883	899
Sirampog	591	583
Tonjong	666	567
Larangan	1 309	1 406
Ketanggungan	1 192	1 254
Banjarharjo	1 021	979
Losari	1 148	1 240
Tanjung	913	862
Kersana	553	592
Bulakamba	1 548	1 661
Wanasari	1 263	1 308
Songgom	811	854
Jatibarang	709	702
Brebes	1 461	1 508
Kabupaten Brebes	16 346	16 745

Lanjutan Tabel/Continued Table 4.3.4

Kecamatan Subdistrict	2020			2021		
	Cerai Talak Divorce by Talak	Cerai Gugat Divorce by Petition	Jumlah Total	Cerai Talak Divorce by Talak	Cerai Gugat Divorce by Petition	Jumlah Total
(1)	(4)	(5)	(6)	(7)	(8)	(9)
Salem	30	96	126	29	131	160
Bantarkawung	31	70	101	35	111	146
Bumiayu	48	101	149	61	128	189
Paguyangan	49	100	149	41	98	139
Sirampog	28	120	148	30	77	107
Tonjong	35	156	191	41	134	175
Larangan	164	304	468	95	396	491
Ketanggungan	74	246	320	66	255	321
Banjarharjo	96	297	393	87	297	384
Losari	97	299	396	68	287	355
Tanjung	62	268	330	71	261	332
Kersana	55	168	223	63	157	220
Bulakamba	205	306	511	85	312	397
Wanasari	95	315	410	89	324	413
Songgom	68	244	312	81	267	348
Jatibarang	43	152	195	66	144	210
Brebes	102	355	457	101	372	473
Kabupaten Brebes	1 282	3 597	4 879	1 109	3 751	4 860

Catatan/Note: -

Sumber/Source: kementerian Agama Kabupaten Brebes dan Pengadilan Agama Kabupaten Brebes

Tabel 4.3.5 Jumlah Perceraian Menurut Faktor dan Kecamatan di Kabupaten Brebes, 2021
Number of Divorces by Factors and Subdistrict in Brebes Regency, 2021

Kecamatan Subdistrict	Zina Adultery	Mabuk Drunk	Madat Drug Addict	Judi Gambling	Meninggal- kan Salah Satu Pihak Split Up	Dihukum Penjara Jail
(1)	(2)	(3)	(4)	(5)	(6)	(7)
Salem	-	-	-	-	2	-
Bantarkawung	-	-	-	-	1	-
Bumiayu	-	-	-	-	2	-
Paguyangan	-	-	-	-	4	-
Sirampog	-	-	-	-	3	-
Tonjong	-	-	-	-	13	-
Larangan	-	-	-	-	25	-
Ketanggungan	-	-	-	-	21	-
Banjarharjo	-	-	-	-	18	-
Losari	-	-	-	-	20	-
Tanjung	-	-	-	-	8	-
Kersana	-	-	-	-	11	-
Bulakamba	-	-	-	-	31	-
Wanasari	-	-	-	-	31	-
Songgom	-	-	-	-	45	-
Jatibarang	-	-	-	-	45	-
Brebes	-	-	-	1	55	-
Kabupaten Brebes	-	-	-	1	335	-

Lanjutan Tabel/*Continued Table* 4.3.5

Kecamatan <i>Subdistrict</i>	Poligami <i>Polygamy</i>	Kekerasan Dalam Rumah Tangga <i>Domestic Violence</i>	Cacat Badan <i>Disability</i>	Perselisihan dan Pertengkar Terus Menerus <i>Constant Disputes and Quarrel</i>
(1)	(8)	(9)	(10)	(11)
Salem	-	-	-	33
Bantarkawung	-	-	-	46
Bumiayu	-	-	-	44
Paguyangan	-	-	-	39
Sirampog	-	-	-	24
Tonjong	-	-	-	55
Larangan	-	-	-	124
Ketanggungan	-	-	-	99
Banjarharjo	-	-	-	110
Losari	-	-	-	89
Tanjung	-	-	-	86
Kersana	-	-	-	72
Bulakamba	-	-	-	99
Wanasari	-	-	-	99
Songgom	-	-	-	87
Jatibarang	-	-	-	67
Brebes	-	1	-	136
Kabupaten Brebes	-	1	-	1309

Lanjutan Tabel/Continued Table 4.3.5

Kecamatan Subdistrict	Kawin Paksa Forced Marriage	Murtad Apostate	Ekonomi Economy	Lain-lain Others	Jumlah Total
(1)	(12)	(13)	(14)	(15)	(16)
Salem	-	-	125	-	160
Bantarkawung	-	-	99	-	146
Bumiayu	-	-	143	-	189
Paguyangan	-	-	96	-	139
Sirampog	-	-	80	-	107
Tonjong	-	-	107	-	175
Larangan	-	-	342	-	491
Ketanggungan	-	-	201	-	321
Banjarharjo	-	-	256	-	384
Losari	-	-	246	-	355
Tanjung	-	-	238	-	332
Kersana	-	-	137	-	220
Bulakamba	-	-	267	-	397
Wanasari	-	-	283	-	413
Songgom	-	-	216	-	348
Jatibarang	-	-	98	-	210
Brebes	-	-	280	-	473
Kabupaten Brebes	-	-	3 214	-	4 860

Catatan/Note: -

Sumber/Source: Pengadilan Agama Kabupaten Brebes

Tabel
Table 4.3.6

**Jumlah Desa¹/Kelurahan yang Mengalami Bencana Alam²
Menurut Kecamatan di Kabupaten Brebes, 2019-2021**
**Number of Villages¹/Kelurahan that Had Natural Disaster²
by Subdistrict in Brebes Regency, 2019-2021**

Kecamatan Subdistrict	Banjir/Flood		
	2019	2020	2021
(1)	(2)	(3)	(4)
Salem	–	–	–
Bantarkawung	–	1	3
Bumiayu	–	–	1
Paguyangan	1	1	1
Sirampog	–	1	2
Tonjong	–	–	1
Larangan	3	4	2
Ketanggungan	–	1	13
Banjarharjo	3	3	7
Losari	13	9	2
Tanjung	–	4	5
Kersana	1	–	–
Bulakamba	–	1	–
Wanasari	4	–	11
Songgom	–	1	3
Jatibarang	5	1	5
Brebes	6	3	3
Kabupaten Brebes	36	30	59

Lanjutan Tabel/Continued Table 4.3.6

Kecamatan Subdistrict	Gempa Bumi/Earthquake		
	2019	2020	2021
(1)	(2)	(3)	(4)
Salem	–	–	–
Bantarkawung	–	–	–
Bumiayu	–	–	–
Paguyangan	–	–	–
Sirampog	–	–	–
Tonjong	–	–	–
Larangan	–	–	–
Ketanggungan	–	–	–
Banjarharjo	–	–	6
Losari	–	–	–
Tanjung	–	–	–
Kersana	–	–	–
Bulakamba	–	–	–
Wanasari	–	–	–
Songgom	–	–	–
Jatibarang	–	–	–
Brebes	–	–	–
Kabupaten Brebes	–	–	6

Lanjutan Tabel/*Continued Table* 4.3.6

Kecamatan <i>Subdistrict</i>	Tanah Longsor/ <i>Landslide</i>		
	2019	2020	2021
(1)	(2)	(3)	(4)
Salem	5	2	1
Bantarkawung	2	3	6
Bumiayu	–	–	1
Paguyangan	1	1	4
Sirampog	3	4	8
Tonjong	2	2	6
Larangan	–	2	–
Ketanggungan	–	–	3
Banjarharjo	–	3	4
Losari	1	–	–
Tanjung	–	–	–
Kersana	3	–	–
Bulakamba	–	–	–
Wanasari	–	–	–
Songgom	–	–	–
Jatibarang	1	1	–
Brebes	–	–	–
Kabupaten Brebes	18	18	33

Catatan/*Note*: ¹ Desa pada tabel ini termasuk Unit Permukiman Transmigrasi (UPT) yang masih dibina oleh kementerian terkait dan nagari di Provinsi Sumatera Barat/*Villages in this table are included in Transmigration Settlement Unit which is still fostered by the relevant ministries and the nagari in the Province of Sumatera Barat*

² Kejadian dalam setahun sebelum tahun pencacahan/*Occurred during the last one year before the enumeration years*

Sumber/*Source*: BPS, Pendataan Potensi Desa (Podes)/*BPS-Statistics Indonesia, Village Potential Data Collecting*

Tabel 4.3.7 Jumlah Korban Manusia yang Diakibatkan Kejadian Bencana Alam Menurut Kecamatan di Kabupaten Brebes, 2019-2021
Number of Human Victim Due To Disaster by Subdistrict in Brebes Regency, 2019-2021

Kecamatan Subdistrict	Banjir/Flood		
	2019	2020	2021
(1)	(2)	(3)	(4)
Salem	–	–	...
Bantarkawung	–	–	...
Bumiayu	–	–	...
Paguyangan	–	–	...
Sirampog	–	–	...
Tonjong	–	–	...
Larangan	–	–	...
Ketanggungan	–	–	...
Banjarharjo	–	–	...
Losari	–	–	...
Tanjung	–	–	...
Kersana	–	–	...
Bulakamba	–	–	...
Wanasari	–	–	...
Songgom	–	–	...
Jatibarang	–	–	...
Brebes	–	–	...
Kabupaten Brebes	–	–	...

Lanjutan Tabel/*Continued Table 4.3.7*

Kecamatan <i>Subdistrict</i>	Gempa Bumi/ <i>Earthquake</i>		
	2019	2020	2021
(1)	(2)	(3)	(4)
Salem	–	–	...
Bantarkawung	–	–	...
Bumiayu	–	–	...
Paguyangan	–	–	...
Sirampog	–	–	...
Tonjong	–	–	...
Larangan	–	–	...
Ketanggungan	–	–	...
Banjarharjo	–	–	...
Losari	–	–	...
Tanjung	–	–	...
Kersana	–	–	...
Bulakamba	–	–	...
Wanasari	–	–	...
Songgom	–	–	...
Jatibarang	–	–	...
Brebes	–	–	...
Kabupaten Brebes	–	–	...

Lanjutan Tabel/Continued Table 4.3.7

Kecamatan Subdistrict	Tanah Longsor/Landslide		
	2019	2020	2021
(1)	(2)	(3)	(4)
Salem	–	–	...
Bantarkawung	–	–	...
Bumiayu	–	–	...
Paguyangan	–	–	...
Sirampog	2	–	...
Tonjong	–	1	...
Larangan	–	–	...
Ketanggungan	–	–	...
Banjarharjo	–	–	...
Losari	–	–	...
Tanjung	–	–	...
Kersana	–	–	...
Bulakamba	–	–	...
Wanasari	–	–	...
Songgom	–	–	...
Jatibarang	–	–	...
Brebes	–	–	...
Kabupaten Brebes	2	1	...

Catatan/Note: –

Sumber/Source: BPS, Pendataan Potensi Desa (Podes)/BPS-Statistics Indonesia, Village Potential Data Collecting

Tabel 4.3.8
Table

Jumlah Kerusakan Rumah yang Diakibatkan Bencana Alam Menurut Kecamatan di Kabupaten Brebes, 2019-2021
Number of Damaged Houses Due to Disaster by Subdistrict in Brebes Regency, 2019-2021

Kecamatan Subdistrict	Banjir/Flood		
	2019	2020	2021
(1)	(2)	(3)	(4)
Salem	–	–	...
Bantarkawung	–	–	...
Bumiayu	1	–	...
Paguyangan	–	–	...
Sirampog	–	2	...
Tonjong	–	–	...
Larangan	–	–	...
Ketanggungan	–	61	...
Banjarharjo	–	–	...
Losari	–	1	...
Tanjung	–	–	...
Kersana	–	–	...
Bulakamba	–	–	...
Wanasari	–	–	...
Songgom	–	–	...
Jatibarang	–	–	...
Brebes	–	–	...
Kabupaten Brebes	1	64	...

Lanjutan Tabel/*Continued Table 4.3.8*

Kecamatan Subdistrict	Gempa Bumi/ <i>Earthquake</i>		
	2019	2020	2021
(1)	(2)	(3)	(4)
Salem	–	–	–
Bantarkawung	–	–	–
Bumiayu	–	–	–
Paguyangan	–	–	–
Sirampog	–	–	–
Tonjong	–	–	–
Larangan	–	–	–
Ketanggungan	–	–	–
Banjarharjo	–	–	–
Losari	–	–	–
Tanjung	–	–	–
Kersana	–	–	–
Bulakamba	–	–	–
Wanasari	–	–	–
Songgom	–	–	–
Jatibarang	–	–	–
Brebes	–	–	–
Kabupaten Brebes	–	–	–

Lanjutan Tabel/*Continued Table* 4.3.8

Kecamatan Subdistrict	Tanah Longsor/Landslide		
	2019	2020	2021
(1)	(2)	(3)	(4)
Salem	3	14	...
Bantarkawung	2	20	...
Bumiayu	—	7	...
Paguyangan	—	17	...
Sirampog	3	9	...
Tonjong	—	5	...
Larangan	—	—	...
Ketanggungan	—	—	...
Banjarharjo	—	—	...
Losari	—	—	...
Tanjung	—	—	...
Kersana	—	—	...
Bulakamba	—	—	...
Wanasari	—	—	...
Songgom	—	—	...
Jatibarang	—	—	...
Brebes	—	—	...
Kabupaten Brebes	8	72	...

Catatan/Note: -

Sumber/Source: BPS, Pendataan Potensi Desa (Podes)/BPS-Statistics Indonesia, Village Potential Data Collecting

Tabel 4.3.9 Jumlah Penerima Bantuan (kepala keluarga) dan Anggaran Bantuan Sosial Pangan Menurut Kecamatan di Kabupaten Brebes, 2021
Number of Aid Recipients (head of household) and Food Social Assistance Budget by Subdistrict in Brebes Regency, 2021

Kecamatan Subdistrict	Jumlah Penerima Bantuan (kepala keluarga)/Number of Beneficiaries (head of household)		Jumlah Anggaran (rupiah) Budget Amount (ribu rupiahs)	
	Rencana Planning	Realisasi Realization	Rencana Planning	Realisasi Realization
(1)	(2)	(3)	(4)	(5)
Salem	7 933	7 085	1 586 600 000	1 417 000 000
Bantarkawung	12 412	10 861	2 485 200 000	2 172 200 000
Bumiayu	9 313	7 642	1 862 600 000	1 528 400 000
Paguyangan	11 394	10 023	2 278 800 000	2 004 600 000
Sirampog	6 902	3 712	1 380 400 000	742 400 000
Tonjong	7 599	6 595	1 519 800 000	1 319 000 000
Larangan	14 597	13 288	2 919 400 000	2 657 600 000
Ketanggungan	16 873	14 040	3 374 600 000	2 808 000 000
Banjarharjo	14 412	13 521	2 882 400 000	2 704 200 000
Losari	15 179	13 579	3 035 800 000	2 715 800 000
Tanjung	12 688	11 632	2 537 600 000	2 326 400 000
Kersana	7 024	6 213	1 404 800 000	1 242 600 000
Bulakamba	17 811	14 945	3 562 200 000	2 989 000 000
Wanasari	18 200	15 542	3 640 000 000	3 108 400 000
Songgom	7 205	6 434	1 441 000 000	1 286 800 000
Jatibarang	7 442	6 213	1 488 400 000	1 262 000 000
Brebes	15 436	12 476	3 087 200 000	2 495 200 000
Kabupaten Brebes	202 434	173 898	40 486 800 000	34 779 600 000

Catatan/Note: ...

Sumber/Source: Dinas Sosial Kabupaten Brebes

Tabel 4.3.10
Table

Jumlah Kejahatan yang Dilaporkan, Risiko Penduduk Terjadi Tindak Pidana per 100.000 Penduduk, Persentase Penyelesaian Tindak Pidana, dan Selang Waktu Terjadinya Tindak Pidana Menurut Kepolisian Sektor, 2019–2021
Crime Total, Crime Rate per 100,000 Population, Percentage of Crime Clearance, and Time Interval of Crime Occurance by Departmental (Sector) Police Office, 2019–2021

Kecamatan Subdistrict	Jumlah Kejahatan yang Dilaporkan/Crime Total		
	2019	2020	2021
(1)	(2)	(3)	(4)
Salem	1	-	1
Bantarkawung	-	1	1
Bumiayu	2	3	4
Paguyangan	2	2	2
Sirampog	-	1	1
Tonjong	3	1	0
Larangan	5	6	6
Ketanggungan	5	5	2
Banjarharjo	2	5	7
Losari	1	7	2
Tanjung	6	4	2
Kersana	-	2	1
Bulakamba	4	2	8
Wanasari	6	8	6
Songgom	2	4	1
Jatibarang	-	3	3
Brebes	8	7	104
Polres Brebes	80	87	
Kabupaten Brebes	127	148	

Lanjutan Tabel/*Continued Table* 4.3.10

Kecamatan Subdistrict	Risiko Penduduk Terjadi Tindak Pidana per 100.000 Penduduk <i>Crime Rate per 100,000 Population</i>		
	2019	2020	2021
(1)	(5)	(6)	(7)
Salem
Bantarkawung
Bumiayu
Paguyangan
Sirampog
Tonjong
Larangan
Ketanggungan
Banjarharjo
Losari
Tanjung
Kersana
Bulakamba
Wanasari
Songgom
Jatibarang
Brebes
Polres Brebes
Kabupaten Brebes

Lanjutan Tabel/*Continued Table* 4.3.10

Kecamatan Subdistrict	Persentase Penyelesaian Tindak Pidana <i>Percentage of Crime Clearance</i>		
	2019	2020	2021
(1)	(8)	(9)	(10)
Salem	100,00	-	100,00
Bantarkawung	-	100,00	-
Bumiayu	150,00	66,67	125,00
Paguyangan	100,00	-	100,00
Sirampog	-	200,00	100,00
Tonjong	66,67	200,00	-
Larangan	100,00	100,00	83,33
Ketanggungan	100,00	40,00	100,00
Banjarharjo	-	60,00	42,86
Losari	100,00	28,57	150,00
Tanjung	116,67	50,00	100,00
Kersana	-	-	-
Bulakamba	50,00	200,00	62,50
Wanasari	66,67	75,00	83,33
Songgom	150,00	100,00	100,00
Jatibarang	-	66,67	66,67
Brebes	87,50	100,00	134,95

Lanjutan Tabel/Continued Table 4.3.10

Kecamatan Subdistrict	Selang Waktu Terjadinya Tindak Pidana ¹ Time Interval of Crime Occurance ¹		
	2019	2020	2021
(1)	(11)	(12)	(13)
Salem
Bantarkawung
Bumiayu
Paguyangan
Sirampog
Tonjong
Larangan
Ketanggungan
Banjarharjo
Losari
Tanjung
Kersana
Bulakamba
Wanasari
Songgom
Jatibarang
Brebes
Polres Brebes
Kabupaten Brebes

Catatan/Note: ...

Sumber/Source: Polres Brebes

Tabel 4.3.11
Table

**Persentase Penyelesaian Tindak Pidana Menurut
Kepolisian Sektor di Kabupaten Brebes, 2019-2021**
*Percentage of Crime Clearance Rate by Subdistrict Police
Office in Brebes Regency, 2019-2021*

<i>Kepolisian Sektor Subdistrict Police Office</i>	2019	2020	2021
(1)	(2)	(3)	(4)
Salem	100,00	-	100
Bantarkawung	-	100,00	-
Bumiayu	150,00	66,67	125
Paguyangan	100,00	-	100
Sirampog	-	200,00	100
Tonjong	66,67	200,00	-
Larangan	100,00	100,00	83,33
Ketanggungan	100,00	40,00	100
Banjarharjo	-	60,00	42,86
Losari	100,00	28,57	150
Tanjung	116,67	50,00	100,00
Kersana	-	-	-
Bulakamba	50,00	200,00	62,50
Wanasari	66,67	75,00	83,33
Songgom	150,00	100,00	100
Jatibarang	-	66,67	66,67
Brebes	79,38	88,83	134,95

Catatan/Note: ...

Sumber/Source: Polres Brebes

4.4 KEMISKINAN POVERTY

Tabel 4.4.1 **Garis Kemiskinan, Jumlah, dan Persentase Penduduk Miskin di Kabupaten Brebes, 2014–2021**
Poverty Line, Number, and Percentage of Poor People in Brebes Regency, 2014–2021

Tahun Year	Garis Kemiskinan (rupiah/kapita/bulan) Poverty Line (rupiah/capita/month)	Jumlah Penduduk Miskin (ribu) Number of Poor People (thousand)	Persentase Penduduk Miskin Percentage of Poor People
(1)	(2)	(3)	(4)
2014	327 452	355,12	20,00
2015	340 538	352,01	19,79
2016	364 059	347,98	19,47
2017	382 125	343,46	19,14
2018	405 932	309,17	17,17
2019	414 642	293,18	16,22
2020	431 897	308,78	17,03
2021	445 853	314,95	17,43

Catatan/Note: ...

Sumber/Source: BPS, Survei Sosial Ekonomi Nasional Maret/BPS-Statistics Indonesia, March National Socioeconomic Survey

Tabel
Table 4.4.2

Indeks Kedalaman Kemiskinan dan Indeks Keparahan Kemiskinan di Kabupaten Brebes, 2014–2021
Poverty Gap Index and Poverty Severity Index in Brebes Regency, 2014–2021

Tahun Year	Indeks Kedalaman Kemiskinan Poverty Gap Index	Indeks Keparahan Kemiskinan Poverty Severity Index
(1)	(2)	(3)
2014	2,93	0,66
2015	3,52	0,93
2016	3,96	1,16
2017	3,06	0,78
2018	3,51	1,04
2019	2,31	0,47
2020	3,01	0,67
2021	3,04	0,74

Catatan/Note: ...

Sumber/Source: BPS, Survei Sosial Ekonomi Nasional Maret/BPS-Statistics Indonesia, March National Socioeconomic Survey



Produksi Pertanian Terbesar 2021



JAGUNG

Produksi
ton

187.014

Produksi
ton

1,03



KELAPA



BAWANG MERAH

Produksi
kuintal

3.410.565

Populasi Ternak di Kabupaten Brebes 2021

Kerbau	7.454
Sapi	25.324
Kambing	60.872
Kuda	215
Domba	144.356



Kabupaten Brebes Dalam Angka 2022

Brebes Regency in Figures



PENJELASAN TEKNIS

1. Lahan sawah adalah lahan pertanian yang berpetak-petak dan dibatasi oleh pematang (galengan), saluran untuk menahan/ menyalurkan air, yang biasanya ditanami padi sawah tanpa memandang dari mana diperoleh atau status lahan tersebut. Lahan yang dimaksud termasuk lahan yang terdaftar di Pajak Bumi Bangunan, luran Pembangunan Daerah, lahan bengkok, lahan serobotan, lahan rawa yang ditanami padi dan lahan bekas tanaman tahunan yang telah dijadikan sawah, baik yang ditanami padi, palawija atau tanaman semusim lainnya.
2. Tegak/Kebun adalah lahan pertanian bukan sawah (lahan kering) yang ditanami tanaman semusim atau tahunan dan terpisah dengan halaman sekitar rumah serta penggunaannya tidak berpindah pindah.
3. Ladang/Huma adalah lahan pertanian bukan sawah (lahan kering) yang biasanya ditanami tanaman semusim dan penggunaannya hanya semusim atau dua musim, kemudian akan ditinggalkan bila sudah tidak subur lagi (berpindah-pindah). Kemungkinan lahan ini beberapa tahun kemudian akan dikerjakan

TECHNICAL NOTES

1. *Wetland is agricultural land that separated by small dykes to resist water, where the main crop is usually wetland paddy without considering where it is got from or the status of the land. It includes the land that is registered at land income tax office, regional development contribution, 'bengkok' land, illegal ownership, swamps for rice cultivation, and annual crop land mark that has been used as rice field, which are both planted with paddy, secondary crops or the other seasonal crops.*
2. *Dry field/Garden is a dryland (unirrigated land) which is planted with seasonal or annual crops and separately from the yard around the house without shifting.*
3. *Unirrigated agricultural field/ Shifting cultivation land is dryland (unirrigated land) that usually is cultivated for seasonal crops and utilized only for one or two seasons, then it will be left when it is not fertile (shifting). Maybe, this land will be used again in a few years if it has been fertile.*

kembali jika sudah subur.

4. Lahan yang sementara tidak diusahakan adalah lahan yang biasanya diusahakan tetapi untuk sementara (lebih dari 1 (satu) tahun tetapi kurang dari atau sama dengan 2 (dua) tahun) tidak diusahakan, termasuk lahan sawah yang tidak diusahakan selama lebih dari 2 (dua) tahun.
 5. Data pokok tanaman pangan yang dikumpulkan adalah luas panen dan produktivitas (hasil per hektar). Produksi tanaman pangan merupakan hasil perkalian antara luas panen dengan produktivitas. Pengumpulan data luas panen dilakukan setiap bulan dengan pendekatan area kecamatan di seluruh wilayah Indonesia. Pengumpulan data produktivitas dilakukan melalui pengukuran langsung pada plot ubinan berukuran 2½ m x 2½ m. Pengumpulan data produktivitas dilakukan setiap subround (empat bulanan) pada waktu panen petani.
 6. Data produksi padi dan palawija yang disajikan adalah dalam kualitas: gabah kering giling (padi), pipilan kering (jagung), biji kering (kedelai dan kacang tanah), dan umbi basah (ubi kayu dan ubi jalar).
4. *Temporarily unused land is land that is regularly used but temporarily (more than a year but less or equal than two years) is unused, it includes wetland that is not cultivated more than two years.*
 5. *The main food crops data collected consists of harvested area and productivity (yield per hectare). Food crops production is generated by harvested area multiplied by productivity. The harvested area data is collected every month using sub district area approach in all sub district in Indonesia. The productivity data collection is conducted by a direct measurement in 2½m x 2½m crop cutting plot. The productivity measurement is conducted in every subround (four monthly) at the time when farmers are harvesting their crops.*
 6. *Production of paddy and secondary crops data are presented in the form of: dry unhusked rice (paddy), dry loose maize (maize), dry shells crops (soybeans and peanuts), and fresh roots (cassava and sweet potatoes).*

7. Tanaman sayuran dan buah-buahan semusim. Tanaman sayuran semusim adalah tanaman sumber vitamin, garam mineral dan lain-lain yang dikonsumsi dari bagian tanaman yang berupa daun, bunga, buah, dan umbinya, yang berumur kurang dari satu tahun.
- Tanaman buah-buahan semusim adalah tanaman sumber vitamin, garam mineral, dan lain-lain yang dikonsumsi dari bagian tanaman yang berupa buah, berumur kurang dari satu tahun, tidak berbentuk pohon/rumpun tetapi menjalar dan berbatang lunak.
7. *Seasonal vegetable and fruit plants. Seasonal vegetable plants are plants which are the sources of vitamin, mineral salt, etc, consumed from the part of the plant in the form of leaf, flower, fruit, and root with the age of less than one year. Seasonal fruit plants are plants which are the sources of vitamin, mineral salt, etc, consumed from the part of the plant in the form of fruits. These plants are creeps with the age of less than one year.*
8. Tanaman buah-buahan tahunan adalah tanaman sumber vitamin, garam mineral, dan lain-lain yang dikonsumsi dari bagian tanaman yang berupa buah dan merupakan tanaman tahunan. Tanaman sayuran tahunan adalah tanaman sumber vitamin, garam mineral, dan lain-lain yang dikonsumsi dari bagian tanaman yang berupa daun dan atau buah yang berumur lebih dari satu tahun.
8. *Annual fruit and vegetable plants Annual fruit plants are plants which are the sources of vitamin, contained mineral salt, etc, consumed from the part of plant in the form of fruit and more than one year of age. Annual vegetable plants are plants which are the sources of vitamin, contained mineral salt, etc, consumed from the part of the plant in the form of vegetable and more than one year of age.*
9. Tanaman biofarmaka adalah tanaman yang bermanfaat untuk obat-obatan, kosmetik, dan kesehatan yang dikonsumsi atau digunakan dari bagian-bagian tanaman seperti daun, batang,
9. *Medicinal plants are plants which are useful for medicine, cosmetics, and health. It is consumed from part of the plant such as leaf, flower, fruit, tuber, and root.*

buah, umbi (rimpang) ataupun akar.

10. Tanaman hias adalah tanaman yang mempunyai nilai keindahan baik bentuk, warna daun, tajuk maupun bunganya, sering digunakan untuk penghias pekarangan dan lain sebagainya.
 11. Luas panen tanaman hortikultura adalah luas tanaman sayuran, buah-buahan, biofarmaka, dan tanaman hias yang diambil hasilnya/dipanen pada periode pelaporan.
 12. Luas panen untuk tanaman sayuran adalah luas tanaman yang dipanen sekaligus/habis/dibongkar dan luas tanaman yang dipanen berkali-kali (lebih dari satu kali)/belum habis. Tanaman yang dipanen sekaligus/habis/dibongkar adalah tanaman yang sehabis panen langsung dibongkar/dicabut, terdiri dari bawang merah, bawang putih, bawang daun, kentang, kol/kubis, kembang kol, petsai/sawi, wortel, lobak, dan kacang merah. Tanaman yang dipanen berkali-kali (lebih dari satu kali)/belum habis adalah tanaman yang pemanenannya lebih dari satu kali dan biasanya dibongkar apabila panen terakhir sudah tidak memadai lagi, terdiri dari: kacang panjang, cabe besar, cabe
10. *Ornamental plants are plants which have a beauty value, either in shape, colour of leaf or crown of flower, and they are often used as a yard decorator.*
 11. *Harvested area of horticulture is area which vegetable, fruit, medicinal and ornamental plant of crop harvested during the period of report.*
 12. *Harvested area of vegetables is area of entirely plant harvested/demolished and plant harvested several times/undemolished. Entirely plants harvested/demolished are plants usually harvested once and demolished to be substituted by other plants, consisting of: shallots, garlic, leeks, potato, cabbage, cauli flower, mustard green, carrots, Chinese radish, and red kidney beans. Plants harvested several times/undemolished are plants usually harvested more than once and demolished in the case that the last harvest was economically not profitable. They consist of: yard long beans, chili, small chili, mushroom, tomatoes, eggplant, french beans, cucumber, pumpkin/*

rawit, jamur, tomat, terung, buncis, ketimun, labu siam, kangkung, bayam, melon, semangka, dan blewah.

chajota, swamp cabbage, spinach, melon, watermelon, and blewah.

13. Produksi hortikultura adalah hasil menurut bentuk produk dari setiap tanaman sayuran, buah-buahan, biofarmaka, dan tanaman hias yang diambil berdasarkan luas yang dipanen/tanaman yang menghasilkan pada bulan/triwulan laporan.
 14. Data perkebunan besar dikumpulkan oleh BPS setiap bulan secara lengkap (sensus bulanan) dengan sistem surat pos. Khusus untuk tanaman kelapa, cengkeh, dan kapok, datanya diperoleh dari Direktorat Jenderal Perkebunan. Data perkebunan rakyat juga diperoleh dari Direktorat Jenderal Perkebunan.
 15. Penghitungan luas tanaman perkebunan besar adalah pada keadaan akhir tahun dan tidak termasuk yang luasnya kurang dari 5 hektar.
 16. Bentuk produksi perkebunan adalah; karet kering (karet), daun kering (teh dan tembakau), biji kering (kopi dan coklat), kulit kering (kayu manis dan kina),
13. *Horticulture production is the standard production quantity form of vegetable, fruit, medicinal and ornamental plant based on harvested area/the number of production plants reported monthly/quarterly.*
 14. *Data on estates are collected by the BPS every month on complete basis through a mailing system. Data on coconut, clove, and kapok, as well as on smallholder plantation, are acquired from the Directorate General of Estates.*
 15. *Planted areas of estates refer to condition at the end of the year, and exclude areas less than 5 hectares.*
 16. *Production of estates crops are follows: dry rubber (rubber); dry leaves (tea and tobacco); dry beans (coffee and cocoa); dry bark (cassia vera and cinchona); dry fibre*

serat kering (rami), bunga kering (cengkeh), refined sugar (tebu dari perkebunan besar), gula mangkok (tebu dari perkebunan rakyat), ekivalen kopra (kopra), biji dan bunga (pala) serta minyak daun (sereh).

(rosella); dry flowers/buds (cloves); refined sugar (sugar cane from estate); cup sugar (sugar cane from smallholders); copra (copra); seeds and buds (nutmeg); and leaf oil (citronella).

17. Persediaan akhir tahun produksi perkebunan besar bukan merupakan cadangan penyangga (*buffer stock*).

17. *The production availability of estates at the end of year is not the buffer stock.*

18. Data Statistik Kehutanan sebagian besar merupakan data sekunder yang bersumber dari Kementerian Kehutanan.

18. *Most of forestry statistics are secondary data obtained from the Ministry of Forestry.*

19. Kawasan hutan adalah wilayah tertentu yang berupa hutan, yang ditunjuk dan atau ditetapkan oleh pemerintah untuk dipertahankan keberadaannya sebagai hutan tetap. Hal ini untuk menjamin kepastian hukum mengenai status kawasan hutan, letak batas dan luas suatu wilayah tertentu yang sudah ditunjuk menjadi kawasan hutan tetap.

19. *Forest Area is a specific territory of forest ecosystem determined and or decided by the government as a permanent forest. Such decision is important to maintain the size of forest area and to ensure its legitimation and boundary demarcation of permanent forest.*

20. Kawasan hutan Indonesia ditetapkan oleh Menteri Kehutanan dalam bentuk Surat Keputusan Menteri Kehutanan tentang Penunjukan Kawasan Hutan dan Perairan Provinsi. Penunjukan Kawasan Hutan

20. *Indonesian forest area is determined by the Minister of Forestry in the format of Ministerial Decree on the Designation of Provincial Forest Area and Inland Water, Coastal and Marine Ecosystem. The designation of Forest Area is formulated based*

ini disusun berdasarkan hasil pemaduserasian antara Rencana Tata Ruang Wilayah Provinsi (RTRWP) dengan Tata Guna Hutan Kesepakatan (TGHK).

on integrated and harmonized of Provincial Spatial Planning (RTRWP) and Forest Land Use by Concensus (TGHK).

21. Penunjukan kawasan hutan mencakup pula kawasan perairan yang menjadi bagian dari Kawasan Suaka Alam (KSA) dan Kawasan Pelestarian Alam (KPA).
 22. Kawasan Suaka Alam (KSA) adalah kawasan dengan ciri khas tertentu, baik di darat maupun di perairan yang mempunyai fungsi pokok sebagai kawasan pengawetan keanekaragaman tumbuhan dan satwa serta ekosistemnya, yang juga berfungsi sebagai wilayah sistem penyangga kehidupan.
 23. Kawasan Pelestarian Alam (KPA) adalah kawasan dengan ciri khas tertentu, baik di darat maupun di perairan yang mempunyai fungsi pokok perlindungan sistem penyangga kehidupan, pengawetan keanekaragaman jenis tumbuhan dan satwa, serta pemanfaatan secara lestari sumber daya alam hayati dan ekosistemnya.
 24. Berdasarkan Undang-Undang No. 41 Tahun 1999 tentang Kehutanan, kawasan hutan
21. *The designation of forest area in some cases also cover inland water, coastal and marine ecosystem that may become part of Sanctuary Reserve Area (KSA) and Nature Conservation Area (KPA).*
 22. *A Sanctuary Reserve Area is a specific terrestrial or aquatic area having specific criteria for preserving biodiversity plant and animal as well as ecosystem, which also serve as life support system.*
 23. *A Nature Conservation area is a specific terrestrial or aquatic area whose main function is to serve life support system and preserve diversity of plant and animal species, as well as to provide a sustainable utilization of living resources and their ecosystems.*
 24. *In accordance to the Act on Forestry No. 41/1999, forest area is categorized as Conservation Forest,*

dibagi ke dalam kelompok Hutan Konservasi, Hutan Lindung, dan Hutan Produksi.

Protection Forest and Production Forest.

25. Hutan Konservasi adalah kawasan hutan dengan ciri khas tertentu, yang mempunyai fungsi pokok pengawetan keanekaragaman tumbuhan dan satwa serta ekosistemnya.
 26. Hutan Lindung adalah kawasan hutan yang mempunyai fungsi pokok sebagai perlindungan sistem penyangga kehidupan untuk mengatur tata air, mencegah banjir, mengendalikan erosi, mencegah intrusi air laut, dan memelihara kesuburan tanah.
 27. Hutan Produksi adalah kawasan hutan yang mempunyai fungsi pokok memproduksi hasil hutan. Hutan produksi terdiri dari Hutan Produksi Tetap (HP), Hutan Produksi Terbatas (HPT), dan Hutan Produksi yang dapat dikonversi.
 28. Hutan Konservasi terdiri dari: Kawasan suaka alam berupa Cagar Alam (CA) dan Suaka Margasatwa (SM); kawasan pelestarian alam berupa Taman Nasional (TN), Taman Hutan Raya (THR), dan Taman Wisata Alam (TWA); Taman Buru (TB) yaitu kawasan hutan yang ditetapkan sebagai tempat
25. *Conservation Forest is a forest area having specific characteristic established for the purposes of conservation of animal and plant species as well as their ecosystem.*
 26. *Protection Forest is a forest area designated to serve life support system, maintain hydrological system, prevent of flood, erosion control, seawater intrusion, and maintain soil fertility.*
 27. *Production Forest is a forest area designated mainly to promote sustainable forest production. Production forest is classified as permanent production forest, limited production forest, and convertible production forest.*
 28. *Conservation Forest is divided into: Sanctuary Reserve area consists of Strict Nature Reserve and Wildlife Sanctuary. Nature conservation area consists of National Park (TN), Grand Forest Park (THR), and Nature Recreation Park (TWA); Game Hunting Park (TB) is forest area devoted for game hunting*

wisata berburu.

recreation.

29. Penetapan lahan kritis mengacu pada lahan yang telah sangat rusak karena kehilangan penutupan vegetasinya, sehingga kehilangan atau berkurang fungsinya sebagai penahan air, pengendali erosi, siklus hara, pengatur iklim mikro, dan retensi karbon. Berdasarkan kondisi vegetasinya, kondisi lahan dapat diklasifikasikan sebagai: sangat kritis, kritis, agak kritis, potensial kritis, dan kondisi normal.
29. *Critical land refers to a piece of land severely damaged due to lost of its vegetation cover so that its functions as water retention, erosion control, nutrient cycling, micro climate regulator and carbon retention are completely depleted. Based upon its vegetation condition, the land could be classified as : very critical, critical, slight critical, potential critical, and normal condition.*
30. Reboisasi atau rehabilitasi hutan bertujuan untuk menghutankan kembali kawasan hutan yang kritis di wilayah daerah aliran sungai (DAS) yang dilaksanakan bersama masyarakat secara partisipatif.
30. *Reforestation or forest rehabilitation is intended to rehabilitate the critical land inside forest area or watershed to improve their ecological and hydrological functions. The activities were conducted with active participation of local communities who live nearby the target area.*
31. Pemanfaatan hasil hutan kayu adalah segala bentuk usaha yang memanfaatkan dan mengusahakan hasil hutan kayu dengan tidak merusak lingkungan dan tidak mengurangi fungsi pokok hutan. Kegiatan ini hanya dapat dilaksanakan pada areal hutan yang memiliki potensi untuk dilakukan kegiatan pemanfaatan hasil hutan kayu dan dapat dilaksanakan setelah diperoleh izin usaha.
31. *Commercial utilization of timber as forest product is activities to utilize timber without destructing the environment and undermining the main functions of the forest area. Those activities could only be executed in forest area with high commercial timber value with license.*

32. Izin Usaha Pemanfaatan Hasil Hutan Kayu (IUPHHK) pada hutan alam adalah izin untuk memanfaatkan hutan produksi yang kegiatannya terdiri dari pemanenan atau penebangan, penanaman, pemeliharaan, pengamanan, pengolahan, dan pemasaran hasil hutan kayu. IUPHHK dapat diberikan kepada perorangan, koperasi, badan usaha swasta, dan BUMN/BUMD.
32. *The license to commercially utilize timber in natural forest is license to utilize production forest for which the activities consist of harvesting or felling, planting, tending, protecting, processing, and marketing. The license could be granted to individuals, cooperatives, private companies, state-owned enterprises/local government-owned enterprises.*
33. Produksi hasil hutan utama yang dihasilkan dari hutan adalah kayu bulat. Produksi kayu bulat ini dihasilkan dari hutan alam melalui kegiatan.
33. *The main product of commercial forest operation is log. The log is harvested from various sources such as natural forest granted to concessionaires (IUPHHK/HPH), land clearing activities (IPK), industrial forest plantation (HTI) and community forest.*
34. Kayu Gergajian merupakan kayu hasil konversi kayu bulat dengan menggunakan mesin gergaji, mempunyai bentuk yang teratur dengan sisi-sisi sejajar dan sudut-sudutnya siku dengan ketebalan tidak lebih dari 6 cm dan kadar air tidak lebih dari 18 persen. Kayu gergajian yang diolah langsung dari kayu bulat, wajib didukung dengan dokumen yang sah.
34. *Sawn Timber Constitutes a sawmill product derived from logs as raw material. The product is characterized with regular forms having parallel sides at right angle to each other, thickness not more than 6 cm and moisture content not to exceed 18 percent. Sawn timber produced directly from logs must be certified by a legal document.*
35. Kayu Lapis adalah panel kayu yang tersusun dari lapisan veneer dibagian luarnya, sedangkan dibagian intinya (core) bisa berupa veneer atau material lain,
35. *Plywood is wood panel consisting of layers pressed together in between veneers; the core may be veneer or some other material,*

diikat dengan lem kemudian di-press (ditekan) sedemikian rupa sehingga menjadi panel yang kuat. Termasuk dalam artian ini adalah kayu lapis yang dilapisi lagi dengan material lain.

bound together with glue and pressed tightly together to make a strong panel. Included to this definition is plywood covered with other materials.

36. Data populasi ternak bersumber dari Direktorat Jenderal Peternakan dan Kesehatan Hewan Kementerian Pertanian, sedangkan jumlah pemotongan ternak merupakan hasil Survei Laporan Pemotongan Ternak.

36. *Data of domestic livestock population are obtain from the Directorate General of Livestock and Animal Health Service, while data on the number of animals slaughtered are based on the quarterly survey conducted by BPS. This survey is a complete enumeration on all slaughterhouses and abattoirs in Indonesia. There are 4.033 covered in 2014.*

37. Data statistik perikanan merupakan data sekunder yang bersumber dari Direktorat Jenderal Perikanan Tangkap dan Direktorat Jenderal Budidaya. Statistik perikanan dibedakan atas data Perikanan Tangkap dan Perikanan Budidaya. Perikanan Tangkap diklasifikasikan atas penangkapan ikan di laut dan penangkapan ikan di perairan umum. Perikanan Budidaya diklasifikasikan atas jenis budidaya yaitu budidaya laut, tambak, kolam, karamba, jaring apung, dan sawah.

37. *Fishery Statistics are secondary data obtained from the Directorate General of Capture Fisheries and Directorate General of Aquaculture. Fishery statistics are categorized into capture fisheries and aquaculture. Capture fisheries are further classified into marine capture fisheries and inland open water capture fisheries. Aquaculture are further classified into several types of culture: marine culture, brackish water pond, fresh water pond, cage, floating net, and fish breeding in paddy fields.*

38. Rumah Tangga Perikanan Tangkap adalah rumah tangga yang melakukan kegiatan

38. *A capture fishery household is a household conducting activities*

penangkapan ikan/ binatang air lainnya/tanaman air dengan tujuan sebagian/ seluruh hasilnya untuk dijual.

in catching fishes/other aquatic animals/aquatic plants, for which the products are wholly or partly to be sold.

39. Rumah Tangga Perikanan Budidaya adalah rumah tangga yang melakukan kegiatan budidaya ikan/ binatang air lainnya/tanaman air dengan tujuan sebagian/ seluruh hasilnya untuk dijual.

39. *An aquaculture fishery household is a household conducting activities in culturing fishes/other aquatic animals/aquatic plants, for which the products are wholly or partly to be sold. different types of parameters.*

ULASAN**DESCRIPTION**

Tanaman jagung adalah tanaman palawija yang mendominasi di Kabupaten Brebes dengan jumlah produksi pada tahun 2020 sebanyak 187.014 ton. Sedangkan untuk tanaman padi pada tahun 2021 produksinya mencapai 744.602,26 ton dengan luas panen 104.463,6 Ha.

Produksi tanaman perkebunan sebagian besar berupa tanaman perkebunan rakyat. Dilihat dari sisi luasannya, tanaman perkebunan rakyat terluas pada tahun 2020 adalah tanaman kelapa yaitu seluas 1.440 Ha dengan produksi sebesar 1,03 Ton.

Jenis ternak yang diusahakan Di Kabupaten Brebes adalah ternak besar yaitu sapi, kerbau dan kuda sedangkan ternak kecil antara lain kambing, domba dan kelinci. Di samping itu juga diusahakan ternak unggas yaitu ayam ras, ayam kampung, itik, dan puyuh. Populasi ternak besar pada tahun 2021 untuk sapi, kerbau, dan kuda masing-masing tercatat 25.324 ekor, 7.454 ekor, dan 215 ekor. Kecamatan Larangan, Ketanggungan dan Bantarkawung merupakan kecamatan dengan jumlah ternak sapi terbanyak di Kabupaten Brebes. Pada tahun 2021 populasi ternak kecil yaitu kambing dan domba sebanyak 60.872 ekor dan 144.356 ekor. Dibandingkan tahun sebelumnya populasi ternak kecil baik kambing maupun domba mengalami penurunan.

Sedangkan untuk ternak unggas

Corn was dominated the crops in Brebes Regency with production in 2020 reach 187.014 tons. While the production of paddy in this year reached 744.602,26 Tons with the 104.463,6 Ha of harvest areas.

The Most of tree crop production are small horder tree crops. Look at the site of range, the largest of tree crops in 2020 are coconut reach 1,440 Ha with production reach 1.03 Tons.

The livestock in Brebes dominated cattle, buffalo and horses, small animals are goats, sheep and rabbits. Also sought the poultry, chicken, duck, and quail. Livestock population in 2021 for cows, buffaloes, and horses are 25.324, 7,454, and 215. Larangan, Ketanggungan dan Bantarkawung Subdistrict is a subdistrict with the highest number or beef cattle. In 2021, the population of small goat and sheep are 60,872 and 144,356. Compared to the previous year, the population of small livestock, both goats and sheep, decreased.

While the number of poultry were

terdiri dari ayam kampung, ayam petelur, ayam pedaging, dan itik manila masing-masing sebanyak 802.514 ekor, 1.447.766 ekor, 1.982.705 ekor dan 382.186 ekor. Ayam kampung paling banyak diusahakan di Kecamatan Bantarkawung, sedangkan ayam petelur terpusat di Kecamatan Paguyangan. Adapun ayam pedaging terbanyak diusahakan di Kecamatan Tanjung dan itik/itik manila paling banyak diusahakan di Kecamatan Brebes.

Subsektor perikanan meliputi kegiatan usaha perikanan tangkap dan usaha budidaya ikan. Jumlah produksi perikanan tangkap pada tahun 2021 sebesar 3.920,18 ton sedangkan perikanan budidaya mencapai 75.277,68 ton. Untuk perikanan budidaya sebagian besar berasal dari usaha budidaya rumput laut dengan produksi sebesar 55.392,33 ton.

native chicken, layer, broiler, and duck respectively 802.514 , 1.447.766, 1.982.705, and 382.186. Most of the native chicken come from Bantarkawung subdistrict, while the most of layer come from Paguyangan Subdistrict. Moreover the most of broiler were come from Tanjung Subdistrict and ducks were come from Brebes Subdistrict.

Fishery consist of fisheries capture households and aquaculture households. Production of fisheries capture in 2021 were 3.920,18 tons while the aquaculture reached 75.277,68 tons. Where the most of aquaculture were brackish water pond reached 55.392,33 tons.

5.1 PERTANIAN, KEHUTANAN, PETERNAKAN, DAN PERIKANAN AGRICULTURE, FORESTRY, LIVESTOCK, AND FISHERY

Tabel 5.1.1 Luas Panen, Produktivitas, dan Produksi Padi Menurut Kecamatan di Kabupaten Brebes (ha), 2021
Harvested Area, Productivity, and Production of Paddy by Subdistrict in Brebes Regency (ha), 2021

Kecamatan Subdistrict	Luas Panen (ha) Harvested Area (Ha)	Produktivitas (ton/ha) Productivity (ton/Ha)	Produksi (ton) Production (ton)
(1)	(2)	(3)	(4)
Salem	6 473,40	7,28	47 105,66
Bantarkawung	11 657,70	6,92	80 658,52
Bumiayu	8 325,10	6,83	56 822,64
Paguyangan	5 983,70	6,59	39 446,39
Sirampog	4 345,70	6,10	26 496,13
Tonjong	5 922,10	6,88	40 767,20
Larangan	6 554,50	7,44	48 753,64
Ketanggungan	9 040,30	7,43	67 195,01
Banjarharjo	9 498,40	7,41	70 336,36
Losari	6 921,70	7,90	54 699,21
Tanjung	3 024,70	7,24	21 898,68
Kersana	1 995,00	7,80	15 569,31
Bulakamba	6 489,60	7,27	47 154,83
Wanasari	3 424,90	6,88	23 552,20
Songgom	8 137,90	7,23	58 823,92
Jatibarang	4 377,20	6,97	30 507,16
Brebes	2 291,70	6,46	14 815,40
Kabupaten Brebes	104 463,6	7,13	744 602,26

Catatan/Note: Padi Sawah + Padi Ladang, produksi dalam Gabah Kering Panen (GKP)/Paddy + Field Paddy, production in Harvest Dry Grain

Sumber/Source: Dinas Pertanian Tanaman Pangan dan Hortikultura Kabupaten Brebes/Agriculture, Food Crops and Horticulture Department of Brebes Regency

Tabel
Table 5.1.2

**Produksi Padi¹ dan Beras Menurut Kecamatan di
Kabupaten Brebes (ha), 2021**
**Paddy and Rice Production¹ by Subdistricts in Brebes
Regency (ha), 2021**

Kecamatan <i>Subdistrict</i>	Produksi Padi (ton GKG) <i>Paddy Production (ton GKG)</i>	Produksi Padi Setara Beras (ton) <i>Rice Equivalent Production (ton)</i>
(1)	(2)	(3)
Salem	39 154,22	24 608,43
Bantarkawung	67 043,37	42 136,76
Bumiayu	47 230,98	29 684,67
Paguyangan	32 787,84	20 607,16
Sirampog	22 023,58	13 841,82
Tonjong	33 885,70	21 297,16
Larangan	40 524,02	25 469,35
Ketanggungan	55 852,49	35 103,29
Banjarharjo	58 463,58	36 744,36
Losari	45 465,99	28 575,37
Tanjung	18 202,18	11 440,07
Kersana	12 941,21	8 133,55
Bulakamba	39 195,10	24 634,12
Wanasari	19 576,59	12 303,89
Songgom	48 894,44	30 730,16
Jatibarang	25 357,55	15 937,22
Brebes	12 314,56	7 739,70
Kabupaten Brebes	618 913,39	388 987,07

Catatan/Note: ¹ Kualitas produksi gabah kering giling/*The production is in term of dry unhusked paddy*

Sumber/Source: Dinas Pertanian Tanaman Pangan dan Hortikultura Kabupaten Brebes/*Agriculture, Food Crops and Horticulture Department of Brebes Regency*

Tabel
Table 5.1.3

Produksi Jagung dan Kedelai Menurut Kecamatan di Kabupaten Brebes (ton), 2021
Production of Maize and Soybeans by Subdistricts in Brebes Regency (ton), 2021

Kecamatan Subdistrict	Produksi Jagung (ton) Maize Production (ton)	Produksi Kedelai (ton) Soybeans Production (ton)
(1)	(2)	(3)
Salem	164,72	–
Bantarkawung	20 144,56	595,00
Bumiayu	1 830,65	–
Paguyangan	6 945,40	–
Sirampog	5 626,07	–
Tonjong	9 496,26	–
Larangan	24 608,02	305,02
Ketanggungan	72 646,75	1 162,03
Banjarharjo	15 495,45	48,62
Losari	80,22	684,76
Tanjung	7 502,06	174,08
Kersana	4 443,98	–
Bulakamba	1 459,20	–
Wanasari	60,80	1 333,58
Songgom	7 962,96	–
Jatibarang	7 711,22	–
Brebes	836,32	–
Kabupaten Brebes	187 014,63	4 303,08

Sumber/Source: Dinas Pertanian Tanaman Pangan dan Hortikultura Kabupaten Brebes/Agriculture, Food Crops and Horticulture Department of Brebes Regency

**5.2 HORTIKULTURA
HORTICULTURE**

Tabel 5.2.1 Luas Panen Tanaman Sayuran Menurut Kecamatan dan Jenis Tanaman di Kabupaten Brebes (ha), 2020 dan 2021
Harvested Area of Vegetables by Subdistricts and Kind of Plant in Brebes Regency (ha), 2020 and 2021

Kecamatan <i>Subdistrict</i>	Bawang Merah <i>Shallot</i>		Cabai Besar <i>Chili/Big Chili</i>	
	2020	2021	2020	2021
(1)	(2)	(3)	(4)	(5)
Salem	–	-	–	2
Bantarkawung	173	148	–	8
Bumiayu	–	-	–	-
Paguyangan	–	-	19	53
Sirampog	3	1	58	64
Tonjong	1	-	–	-
Larangan	7 661	7 293	76	84
Ketanggungan	1 519	1 656	151	238
Banjarharjo	192	198	32	22
Losari	697	607	185	184
Tanjung	1 927	2 383	399	586
Kersana	882	1 315	144	127
Bulakamba	6 304	2 866	470	175
Wanasari	11 385	9 208	162	119
Songgom	1 408	1 046	629	386
Jatibarang	1 241	1 139	67	53
Brebes	5 558	5 130	331	103
Kabupaten Brebes	38 951	32 990	2 723	2 204

Sumber/Source: BPS, Statistik Pertanian Hortikultura SPH-SBS/ BPS-Statistics Indonesia, Agricultural Statistic for Horticulture SPH-SBS

Lanjutan Tabel/*Continued Table* 5.2.1

Kecamatan <i>Subdistrict</i>	Cabai Rawit <i>Chili/Cayenne Pepper</i>		Kentang <i>Potato</i>	
	2020	2021	2020	2021
(1)	(6)	(7)	(8)	(9)
Salem	4	10	–	-
Bantarkawung	26	8	–	-
Bumiayu	–	-	–	-
Paguyangan	14	34	730	469
Sirampog	43	55	1 798	1 810
Tonjong	–	-	–	-
Larangan	1 540	1 703	–	-
Ketanggungan	878	1 122	–	-
Banjarharjo	1	10	–	-
Losari	–	-	–	-
Tanjung	–	-	–	-
Kersana	–	-	–	-
Bulakamba	124	131	–	-
Wanasari	133	169	–	-
Songgom	13	4	–	-
Jatibarang	29	63	–	-
Brebes	–	-	–	-
Kabupaten Brebes	2 805	3 309	2 528	2 279

Lanjutan Tabel/Continued Table 5.2.1

Kecamatan Subdistrict	Kubis Cabbage		Tomat Tomato		Bawang Putih Garlic	
	2020	2021	2020	2021	2020	2021
(1)	(10)	(11)	(12)	(13)	(14)	(15)
Salem	-	-	-	-	-	-
Bantarkawung	-	-	-	-	-	-
Bumiayu	-	-	-	-	-	-
Paguyangan	363	255	10	24	11	32
Sirampog	1 020	1 070	82	74	66	20
Tonjong	-	-	-	-	-	-
Larangan	-	-	-	-	-	-
Ketanggungan	-	-	-	-	-	-
Banjarharjo	-	-	-	-	-	-
Losari	-	-	-	-	-	-
Tanjung	-	-	-	-	-	-
Kersana	-	-	-	-	-	-
Bulakamba	-	-	61	70	-	-
Wanasari	-	-	-	-	-	-
Songgom	-	-	1	1	-	-
Jatibarang	-	-	-	-	-	-
Brebes	-	-	79	24	-	-
Kabupaten Brebes	1 383	1 325	233	193	77	52

Tabel
Table 5.2.2

Produksi Tanaman Sayuran Menurut Kecamatan dan Jenis Tanaman di Kabupaten Brebes (kuintal), 2020 dan 2021
Production of Vegetables by Subdistricts and Kind of Plant in Brebes Regency (quintal), 2020 and 2021

Kecamatan Subdistrict	Bawang Merah Shallot		Cabai Besar Chili/Big Chili	
	2020	2021	2020	2021
(1)	(2)	(3)	(4)	(5)
Salem	-	-	-	24
Bantarkawung	15 570	13 320	-	1 020
Bumiayu	-	-	-	-
Paguyangan	-	-	2 166	5 788
Sirampog	195	65	2 640	2 808
Tonjong	110	-	-	-
Larangan	825 454	854 174	7 390	2 011
Ketanggungan	192 764	150 481	12 318	11 676
Banjarharjo	22 679	23 155	3 736	2 404
Losari	76 085	60 440	26 258	11 550
Tanjung	180 402	230 780	47 858	50 134
Kersana	69 790	109 080	3 600	2 319
Bulakamba	615 422	422 550	26 917	10 565
Wanasari	1 006 512	787 998	25 102	8 422
Songgom	163 939	102 672	64 705	16 475
Jatibarang	133 528	165 310	5 700	8 445
Brebes	532 661	490 540	43 684	9 140
Kabupaten Brebes	3 835 111	3 410 565	272 074	142 781

Sumber/Source: BPS, Statistik Pertanian Hortikultura SPH-SBS/ BPS-Statistics Indonesia, Agricultural Statistic for Horticulture SPH-SBS

Lanjutan Tabel/Continued Table 5.2.2

Kecamatan Subdistrict	Cabai Rawit Chili/Cayenne Pepper		Kentang Potato	
	2020	2021	2020	2021
(1)	(6)	(7)	(8)	(9)
Salem	65	213	-	-
Bantarkawung	1 592	850	-	-
Bumiayu	-	-	-	-
Paguyangan	1 408	3 360	131 436	84 420
Sirampog	1 576	2 392	374 350	368 965
Tonjong	-	-	-	-
Larangan	119 601	372 378	-	-
Ketanggungan	73 645	68 910	-	-
Banjarharjo	86	1 562	-	-
Losari	-	-	-	-
Tanjung	-	-	-	-
Kersana	-	-	-	-
Bulakamba	3 734	1 681	-	-
Wanasari	23 434	13 357	-	-
Songgom	2 362	32	-	-
Jatibarang	4 215	12 730	-	-
Brebes	-	-	-	-
Kabupaten Brebes	231 718	477 465	505 786	453 385

Lanjutan Tabel/*Continued Table 5.2.2*

Kecamatan <i>Subdistrict</i>	Kubis <i>Cabbage</i>		Tomat <i>Tomato</i>		Bawang Putih <i>Garlic</i>	
	2020	2021	2020	2021	2020	2021
(1)	(10)	(11)	(12)	(13)	(14)	(15)
Salem	-	-	-	-	-	-
Bantarkawung	-	-	-	-	-	-
Bumiayu	-	-	-	-	-	-
Paguyangan	76 230	53 550	5 600	9 440	693	2 080
Sirampog	183 600	192 600	1 983	11 380	4 372	1 246
Tonjong	-	-	-	-	-	-
Larangan	-	-	-	-	-	-
Ketanggungan	-	-	-	-	-	-
Banjarharjo	-	-	-	-	-	-
Losari	-	-	-	-	-	-
Tanjung	-	-	-	-	-	-
Kersana	-	-	-	-	-	-
Bulakamba	-	-	798	1 410	-	-
Wanasari	-	-	-	-	-	-
Songgom	-	-	1	81	-	-
Jatibarang	-	-	-	-	-	-
Brebes	-	-	8 700	2 120	-	-
Kabupaten Brebes	259 830	246 150	17 082	24 431	5 065	3 326

Tabel
Table 5.2.3

Luas Panen Tanaman Sayuran dan Buah–Buahan Semusim Menurut Jenis Tanaman di Kabupaten Brebes (ha), 2018 – 2021
Harvested Area of Seasonal Vegetables and Fruits by Kind of Plant in Brebes Regency (ha), 2018 – 2021

Jenis Tanaman Kind of Plants	2018	2019	2020	2021
(1)	(2)	(3)	(4)	(5)
Sayuran/Vegetables:				
Bawang Daun/Wlech Onion	1 439	1 505	1 547	1 560
Bawang Merah/Shallot	28 689	29 151	38 951	32 990
Bawang Putih/Garlic	15	41	77	52
Jamur/Mushroom	9 290	9 258	8 286	14 694
Kangkung/Kangkong	45	45	50	101
Kentang/Potato	2 491	2 568	2 528	2 279
Kubis/Cabbage	1 506	1 605	1 383	1 325
Wortel/Carrot	1 208	1 149	912	999
Buah–buahan/Fruits:				
Buncis/Green Bean	135	147	235	244
Cabai/Chili	6 816	6 508
Cabai Besar/Chili (<i>Capsicum Annum</i>)	2 603	2 263	2 723	2 204
Cabai Rawit/Chili (<i>Capsicum Frutescens</i>)	4 213	4 245	2 805	3 309
Kacang Panjang/Yarldlong Bean	18	19	67	111
Ketimun/Cucumber	231	104	11	96
Labu Siam/Chayote	102	100	122	160
Melon/Melon	34	10	33	13
Semangka/Watermelon	212	147	341	234
Terung/Eggplant	196	149	229	218
Tomat/Tomato	140	129	233	193

Sumber/Source: BPS, Statistik Pertanian Hortikultura SPH/ BPS-Statistics Indonesia, Agricultural Statistic for Horticulture SPH

Tabel
Table 5.2.4

**Produksi Tanaman Sayuran dan Buah–Buahan Semusim
Menurut Jenis Tanaman di Kabupaten Brebes (kuintal), 2018
– 2021**
*Production of Seasonal Vegetables and Fruits by Kind of Plant
in Brebes Regency (quintal), 2018 – 2021*

Jenis Tanaman Kind of Plants	2018	2019	2020	2021
(1)	(2)	(3)	(4)	(5)
Sayuran/Vegetables:				
Bawang Daun/ <i>Wlech Onion</i>	62 837,00	174 470,00	179 186,00	180 073,00
Bawang Merah/ <i>Shallot</i>	2 905 637,00	3 029 328,00	3 835 111,00	3 410 565 ,00
Bawang Putih/ <i>Garlic</i>	938,00	2 361,00	5 065,00	3 326,00
Jamur/ <i>Mushroom</i>	614 424,00	559 806,00	342 874,00	4 737,00
Kangkung/ <i>Kangkong</i>	4 101,00	2 775,00	3 142,00	3 176,00
Kentang/ <i>Potato</i>	502 410,00	517 150,00	505 786,00	453 385 ,00
Kubis/ <i>Cabbage</i>	286 290,00	298 590,00	259 830,00	246 150,00
Wortel/ <i>Carrot</i>	181 500,00	172 350,00	136 800,00	149 850,00
Buah–buah/Fruits:				
Buncis/ <i>Green Bean</i>	15 592,00	23 028,00	51 185 ,00	38 414,00
Cabai/ <i>Chili</i>	415 236,00	406 545,00	...	
Cabai Besar/ <i>Chili (Capsicum Annum)</i>	186 804,00	189 522,00	272 074,00	142 781,00
Cabai Rawit/ <i>Chili (Capsicum Frutescens)</i>	228 432,00	217 023,00	231 718,00	477 465,00
Kacang Panjang/ <i>Yarldlong Bean</i>	282,00	274,00	1 077,00	3 499,00
Ketimun/ <i>Cucumber</i>	27 323,00	12 276,00	712,00	3 084,00
Labu Siam/ <i>Chayote</i>	32 695,00	38 485,00	91 780,00	86 900,00
Melon/ <i>Melon</i>	10 480,00	926,00	6 930,00	2 810,00
Semangka/ <i>Watermelon</i>	40 820,00	24 644,00	47 232,00	31 468,00
Terung/ <i>Eggplant</i>	13 680,00	12 260,00	18 042,00	21 317,00
Tomat/ <i>Tomato</i>	20 885,00	11 941,00	17 082,00	24 431,00

Sumber/*Source*: BPS, Statistik Pertanian Hortikultura SPH/ BPS-Statistics Indonesia, Agricultural Statistic for Horticulture SPH

Tabel
Table 5.2.5

Luas Panen Tanaman Biofarmaka Menurut Kecamatan dan Jenis Tanaman di Kabupaten Brebes (m²), 2020 dan 2021
Harvested Area of Medicinal Plants by Subdistricts and Kind of Plant in Brebes Regency (m²), 2020 and 2021

Kecamatan Subdistrict	Jahe Ginger		Laos/Lengkuas Galanga	
	2020	2021	2020	2021
(1)	(2)	(3)	(4)	(5)
Salem	–	4 500	4 000	1 900
Bantarkawung	50 000	50 000	45 000	45 000
Bumiayu	655	534	–	-
Paguyangan	15 950	35 500	14 820	17 000
Sirampog	70 750	255 000	–	-
Tonjong	40 000	80 000	4 000	20 000
Larangan	832	-	677	500
Ketanggungan	90	160	119	197
Banjarharjo	1 274	1 431	168	325
Losari	300	63	61	26
Tanjung	21	5	22	12
Kersana	1 235	1 600	985	800
Bulakamba	–	-	–	-
Wanasari	–	-	–	-
Songgom	–	-	–	-
Jatibarang	–	-	–	-
Brebes	–	-	–	-
Kabupaten Brebes	181 107	428 793	69 852	85 760

Sumber/Source: BPS, Statistik Pertanian Hortikultura SPH-SBS/ BPS-Statistics Indonesia, Agricultural Statistic for Horticulture SPH-SBS

Lanjutan Tabel/Continued Table 5.2.5

Kecamatan Subdistrict	Kencur East Indian Galangal		Kunyit Turmeric	
	2020	2021 ^a	2020	2021 ^a
(1)	(6)	(7)	(8)	(9)
Salem	1 500	3 500	800	2 600
Bantarkawung	10 000	15 000	50 000	50 000
Bumiayu	–	–	3 910	4 072
Paguyangan	–	–	22 000	20 000
Sirampog	–	–	–	–
Tonjong	–	10 000	13 000	90 000
Larangan	–	150	9 000	120 000
Ketanggungan	124	142	138	183
Banjarharjo	361	320	216	286
Losari	32	20	148	58
Tanjung	47	5	22	5
Kersana	78	250	2 328	3 200
Bulakamba	–	–	–	–
Wanasari	–	–	–	–
Songgom	–	–	–	–
Jatibarang	–	–	–	–
Brebes	–	–	–	–
Kabupaten Brebes	12 142	29 387	101 562	290 404

Tabel 5.2.6 **Produksi Tanaman Biofarmaka Menurut Kecamatan dan Jenis Tanaman di Kabupaten Brebes (kg), 2020 dan 2021^x**
Table 5.2.6 **Production of Medicinal Plants by Subdistricts and Kind of Plant in Brebes Regency (kg), 2020 and 2021^x**

Kecamatan Subdistrict	Jahe Ginger		Laos/Lengkuas Galanga	
	2020	2021 ^x	2020	2021 ^x
(1)	(2)	(3)	(4)	(5)
Salem	–	7 250	16 000	7 200
Bantarkawung	150 000	150 000	165 000	135 000
Bumiayu	6 100	12 420	–	–
Paguyangan	92 100	150 000	110 304	138 600
Sirampog	229 875	382 500	–	–
Tonjong	80 000	240 000	12 000	60 000
Larangan	1 770	–	1 580	180
Ketanggungan	225	401	309	503
Banjarharjo	5 345	4 022	1 177	905
Losari	750	158	98	40
Tanjung	47	25	97	112
Kersana	8 652	2 500	8 865	1 500
Bulakamba	–	–	–	–
Wanasari	–	–	–	–
Songgom	–	–	–	–
Jatibarang	–	–	–	–
Brebes	–	–	–	–
Kabupaten Brebes	574 864	949 276	315 430	344 040

Sumber/Source: BPS, Statistik Pertanian Hortikultura SPH-SBS/ BPS-Statistics Indonesia, Agricultural Statistic for Horticulture SPH-SBS

Lanjutan Tabel/Continued Table 5.2.6

Kecamatan Subdistrict	Kencur <i>East Indian Galangal</i>		Kunyit <i>Turmeric</i>	
	2020	2021 ^a	2020	2021 ^a
(1)	(6)	(7)	(8)	(9)
Salem	2 000	2 000	1 600	1 700
Bantarkawung	15 000	20 000	150 000	150 000
Bumiayu	–	–	11 600	45 422
Paguyangan	–	–	134 750	120 750
Sirampog	–	–	–	–
Tonjong	1 200	10 000	16 900	200 000
Larangan	–	52	66 000	120 000
Ketanggungan	85	132	132	175
Banjarharjo	1 186	903	700	615
Losari	91	45	355	143
Tanjung	26	15	61	45
Kersana	535	1 000	18 624	7 500
Bulakamba	–	–	–	–
Wanasari	–	–	–	–
Songgom	–	–	–	–
Jatibarang	–	–	–	–
Brebes	–	–	–	–
Kabupaten Brebes	20 123	34 147	400 722	646 350

Tabel 5.2.7 Luas Panen Tanaman Biofarmaka Menurut Jenis Tanaman di Kabupaten Brebes (m²), 2018 – 2021
Table 5.2.7 Harvested Area of Medicinal Plants by Kind of Plant in Brebes Regency (m²), 2018 – 2021

Jenis Tanaman Kind of Plants	2018	2019	2020	2021
(1)	(2)	(3)	(4)	(5)
Dlingo/Dringo/Sweet Root/Calamus	–	5 000	5 000	-
Jahe/Ginger	169 902	81 965	181 107	428 793
Kapulaga/Java Cardamon	394 590	396 150	434 300	467 555
Keji Beling/Kecibeling/Strobilanthes crispa	–	–	–	-
Kencur/East Indian Galangal	11 993	12 142	17 785	29 387
Kunyit/Turmeric	218 296	115 205	101 562	290 404
Laos/Lengkuas/Galanga	74 811	79 927	69 852	85 760
Lempuyang/Zingiber Aromaticum	18 931	18 083	29 465	31 151
Lidah Buaya/Oliviera	40	174	–	-
Mahkota Dewa/God's Crown	1 601	1 706	1 805	1 754
Mengkudu/Pace/Indian Mulberry	8 374	6 111	6 347	5 941
Sambiloto/King of Bitter	–	–	–	-
Temuireng/Black Turmeric	50 925	50 520	60 497	60 347
Temukunci/Chinese Keys	299	10 178	10 150	10 084
Temulawak/Java Turmeric	52 402	61 162	61 401	61 150

Sumber/Source : BPS, Statistik Pertanian Hortikultura SPH-TBF/BPS-Statistics Indonesia, Agricultural Statistic for Horticulture SPH-TBF

Tabel
Table 5.2.8**Produksi Tanaman Biofarmaka Menurut Jenis Tanaman di Kabupaten Brebes (kg), 2018 – 2021**
Production Area of Medicinal Plants by Kind of Plant in Brebes Regency (kg), 2018 – 2021

Jenis Tanaman <i>Kind of Plants</i>	2018	2019	2020	2021
(1)	(2)	(3)	(4)	(5)
Dlingo/Dringo/Sweet Root/Calamus	–	20 000	20 000	–
Jahe/Ginger	583 105	291 436	574 864	949 276
Kapulaga/Java Cardamon	1 662 650	972 965	2 985 654	2 283 498
Keji Beling/Kecibeling/Strobilanthes <i>crispa</i>	–	–	–	–
Kencur/East Indian Galangal	26 648	12 588	20 123	34 147
Kunyit/Turmeric	702 551	388 395	400 722	646 350
Laos/Lengkuas/Galanga	240 449	427 834	315 430	344 040
Lempuyang/Zingiber Aromaticum	44 407	44 946	61 966	76 443
Lidah Buaya/Oliviera	112	220	–	–
Mahkota Dewa/God's Crown	115 994	162 603	215 000	154 298
Mengkudu/Pace/Indian Mulberry	88 368	105 063	140 757	88 049
Sambiloto/King of Bitter	–	–	–	–
Temuireng/Black Turmeric	134 841	151 544	181 217	181 513
Temukunci/Chinese Keys	1 026	20 358	40 401	20 246
Temulawak/Java Turmeric	128 818	182 398	183 003	181 669

Sumber/Source : BPS, Statistik Pertanian Hortikultura SPH-TBF/BPS-Statistics Indonesia, Agricultural Statistic for Horticulture SPH-TBF

Tabel 5.2.9 Luas Panen Tanaman Hias Menurut Kecamatan dan Jenis Tanaman di Kabupaten Brebes (m²), 2020 dan 2021^x
Table 5.2.9 *Harvested Area of Ornamental Plants by Subdistricts and Kind of Plant in Brebes Regency (m²), 2020 and 2021^x*

Kecamatan Subdistrict	Anggrek Orchid		Krisan Chrysantemum	
	2020	2021 ^x	2020	2021 ^x
(1)	(2)	(3)	(4)	(5)
Salem	-	-	-	-
Bantarkawung	-	-	-	-
Bumiayu	-	-	-	-
Paguyangan	-	-	-	-
Sirampog	-	-	-	-
Tonjong	-	-	-	-
Larangan	-	-	-	-
Ketanggungan	-	-	-	-
Banjarharjo	-	-	-	-
Losari	-	-	-	-
Tanjung	-	-	-	-
Kersana	-	-	-	-
Bulakamba	-	-	-	-
Wanasari	-	-	-	-
Songgom	-	-	-	-
Jatibarang	-	-	-	-
Brebes	-	-	-	-
Kabupaten Brebes	-	-	-	-

Sumber/Source: BPS, Statistik Pertanian Hortikultura SPH-SBS/ BPS-Statistics Indonesia, Agricultural Statistic for Horticulture SPH-SBS

Lanjutan Tabel/Continued Table 5.2.9

Kecamatan Subdistrict	Mawar Rose		Sedap Malam Tuberose	
	2020	2021 ^x	2020	2021 ^x
(1)	(2)	(3)	(4)	(5)
Salem	-	-	-	-
Bantarkawung	-	-	-	-
Bumiayu	-	-	-	-
Paguyangan	-	-	-	-
Sirampog	-	-	-	-
Tonjong	-	-	-	-
Larangan	3 700	3 700	-	-
Ketanggungan	-	-	-	-
Banjarharjo	-	-	-	-
Losari	-	-	-	-
Tanjung	-	-	-	-
Kersana	-	-	-	-
Bulakamba	-	-	-	-
Wanasari	-	-	-	-
Songgom	-	-	-	-
Jatibarang	-	-	-	-
Brebes	-	-	-	-
Kabupaten Brebes	3 700	3 700	-	-

Sumber/Source: BPS, Statistik Pertanian Hortikultura SPH-SBS/ BPS-Statistics Indonesia, Agricultural Statistic for Horticulture SPH-SBS

Tabel 5.2.10 **Produksi Tanaman Hias Menurut Kecamatan dan Jenis Tanaman di Kabupaten Brebes (tangkai), 2020 dan 2021^x**
Production of Ornamental Plants by Subdistricts and Kind of Plant in Brebes Regency (stalks), 2020 and 2021^x

Kecamatan Subdistrict	Anggrek Orchid		Krisan Chrysantemum	
	2020	2021 ^x	2020	2021 ^x
(1)	(2)	(3)	(4)	(5)
Salem	–	–	–	–
Bantarkawung	–	–	–	–
Bumiayu	–	–	–	–
Paguyangan	–	–	–	–
Sirampog	–	–	–	–
Tonjong	–	–	–	–
Larangan	–	–	–	–
Ketanggungan	–	–	–	–
Banjarharjo	–	–	–	–
Losari	–	–	–	–
Tanjung	–	–	–	–
Kersana	–	–	–	–
Bulakamba	–	–	–	–
Wanasari	–	–	–	–
Songgom	–	–	–	–
Jatibarang	–	–	–	–
Brebes	–	–	–	–
Kabupaten Brebes	–	–	–	–

Sumber/Source: BPS, Statistik Pertanian Hortikultura SPH-SBS/ BPS-Statistics Indonesia, Agricultural Statistic for Horticulture SPH-SBS

Lanjutan Tabel/*Continued Table* 5.2.10

Kecamatan <i>Subdistrict</i>	Mawar <i>Rose</i>		Sedap Malam <i>Tuberose</i>	
	2020	2021 ^x	2020	2021 ^x
(1)	(2)	(3)	(4)	(5)
Salem	–	–	–	–
Bantarkawung	–	–	–	–
Bumiayu	–	–	–	–
Paguyangan	–	–	–	–
Sirampog	–	–	–	–
Tonjong	–	–	–	–
Larangan	118 250	145 800	–	–
Ketanggungan	–	–	–	–
Banjarharjo	–	–	–	–
Losari	–	–	–	–
Tanjung	–	–	–	–
Kersana	–	–	–	–
Bulakamba	–	–	–	–
Wanasari	–	–	–	–
Songgom	–	–	–	–
Jatibarang	–	–	–	–
Brebes	–	–	–	–
Kabupaten Brebes	118 250	145 800	–	–

Sumber/*Source*: BPS, Statistik Pertanian Hortikultura SPH-SBS/ BPS-Statistics Indonesia, Agricultural Statistic for Horticulture SPH-SBS

Tabel 5.2.11 Luas Panen Tanaman Hias Menurut Jenis Tanaman di Kabupaten Brebes (m²), 2018 – 2021
Table 5.2.11 *Harvested Area of Ornamental Plants by Kind of Plant in Brebes Regency (m²), 2018 – 2021*

Jenis Tanaman Kind of Plants	2018	2019	2020	2021
(1)	(2)	(3)	(4)	(5)
Adenium (Kamboja Jepang)/ <i>Adenium Obesum</i>	3	2	–	-
Aglaonema/Chinese Evergreens	4	–	–	-
Anggrek/Orchid	–	–	–	-
Anthurium Bunga/Flamingo Lily Flower	–	–	–	-
Anthurium Daun/Laceleaf	5	–	–	-
Euphorbia/Spurges	4	4	1	-
Krisan/Chrysantemum	–	–	–	-
Mawar/Rose	13	–	3 700	3 700
Melati/Jasmine	65	–	–	-
Philodendron/Philodendron	3 000	3 000	100	300

Sumber/Source : BPS, Statistik Pertanian Hortikultura SPH-TBF/BPS-Statistics Indonesia, Agricultural Statistic for Horticulture SPH-TBF

Tabel
Table 5.2.12

**Produksi Tanaman Hias Menurut Jenis Tanaman (tangkai)
di Kabupaten Brebes, 2018 – 2021**
**Production of Ornamental Plants by Kind of Plant in Brebes
Regency (stalks), 2018 – 2021**

Jenis Tanaman Kind of Plants	2018	2019	2020	2021
(1)	(2)	(3)	(4)	(5)
Adenium (Kamboja Jepang)/ <i>Adenium Obesum</i>	160	137	–	-
<i>Aglaonema/Chinese Evergreens</i>	4	–	–	-
<i>Anggrek/Orchid</i>	–	–	–	-
<i>Anthurium Bunga/Flamingo Lily Flower</i>	–	–	–	-
<i>Anthurium Daun/Laceleaf</i>	240	–	–	-
<i>Euphorbia/Spurges</i>	233	218	74	-
<i>Krisan/Chrysantemum</i>	–	–	–	-
<i>Mawar/Rose</i>	13	–	118 250	145 800
<i>Melati/Jasmine</i>	162	–	–	-
<i>Philodendron/Philodendron</i>	600 000	333 000	1 200	3 600

Sumber/Source : BPS, Statistik Pertanian Hortikultura SPH-TBF/BPS-Statistics Indonesia, Agricultural Statistic for Horticulture SPH-TBF

Tabel
Table 5.2.13

Produksi Buah-Buahan Menurut Kecamatan dan Jenis Tanaman di Kabupaten Brebes (ton), 2020 dan 2021^x
Production of Fruits by Subdistricts and Kind of Plant in Brebes Regency (ton), 2020 and 2021^x

Kecamatan Subdistrict	Mangga Mango		Durian Durian	
	2020	2021 ^x	2020	2021 ^x
(1)	(2)	(3)	(4)	(5)
Salem	1 620	1 811	696	5 750
Bantarkawung	13 250	7 500	220	653
Bumiayu	10 080	1 860	3 786	346
Paguyangan	7 649	3 617	676	2 500
Sirampog	14 544	14 298	2 737	1 367
Tonjong	1 992	249	5 920	1 430
Larangan	9 039	29 880	-	-
Ketanggungan	2 350	4 972	-	-
Banjarharjo	1 379	17 773	8	138
Losari	67 340	15 554	-	-
Tanjung	3 580	8 808	-	-
Kersana	18 762	-	-	-
Bulakamba	16 229	11 269	-	-
Wanasari	16 309	18 472	-	-
Songgom	6 699	1 800	-	-
Jatibarang	21 000	14 164	-	-
Brebes	2 127	345	-	-
Kabupaten Brebes	213 949	152 373	14 043	12 184

Sumber/Source : BPS, Statistik Pertanian Hortikultura SPH-BST/BPS-Statistics Indonesia, Agricultural Statistic for Horticulture SPH-BST

Lanjutan Tabel/Continued Table 5.2.13

Kecamatan Subdistrict	Jeruk Orange		Pisang Banana	
	2020	2021 ^x	2020	2021 ^x
(1)	(6)	(7)	(8)	(9)
Salem	111	15	588	4 727
Bantarkawung	40	98	28 275	116 988
Bumiayu	24	-	29 300	12 300
Paguyangan	160	324	7 157	4 048
Sirampog	126	51	2 278	965
Tonjong	21	31	4 800	3 221
Larangan	-	-	7 416	2 183
Ketanggungan	-	-	9 845	15 778
Banjarharjo	349	-	4 129	5 302
Losari	-	-	14 121	44 230
Tanjung	-	-	484	1 188
Kersana	-	-	13 430	10 803
Bulakamba	1	-	5 208	3 727
Wanasari	-	-	3 801	1 549
Songgom	-	-	1 938	1 501
Jatibarang	-	-	8 334	9 366
Brebes	-	-	208	296
Kabupaten Brebes	832	519	141 312	238 169

Lanjutan Tabel/Continued Table 5.2.13

Kecamatan Subdistrict	Pepaya Papaya		Salak Salacca	
	2020	2021 ^a	2020	2021 ^a
(1)	(10)	(11)	(12)	(13)
Salem	230	1 350	67	175
Bantarkawung	81	215	115	37
Bumiayu	407	990	11	11
Paguyangan	1 101	868	436	440
Sirampog	310	445	283	286
Tonjong	203	238	4	7
Larangan	1 670	783	-	-
Ketanggungan	232	519	-	-
Banjarharjo	1 109	2 364	-	-
Losari	25	-	-	-
Tanjung	65	75	-	-
Kersana	446	167	-	-
Bulakamba	852	1 150	-	-
Wanasari	261	249	-	-
Songgom	1 713	1 560	-	-
Jatibarang	-	-	-	-
Brebes	-	-	-	-
Kabupaten Brebes	8 705	10 972	916	955

Tabel
Table 5.2.14

Produksi Buah–Buahan dan Sayuran Tahunan Menurut Jenis Tanaman di Kabupaten Brebes (ton), 2018 – 2021
Production of Annual Fruits and Vegetables by Kind of Plant in Brebes Regency (ton), 2018 – 2021

Jenis Tanaman <i>Kind of Plants</i>	2018	2019	2020	2021
(1)	(2)	(3)	(4)	(5)
Buah–buahan/Fruits:				
Alpukat/Avocado	3 787	3 235	3 361	2 932
Anggur/Grape	2	1	7	6
Apel/Apple	18	16	14	1
Belimbing/Star Fruit	5 126	4 053	7 912	5 131
Duku/Langsak/Kokosan/Duku	870	858	840	1 101
Durian/Durian	9 505	8 439	14 043	12 184
Jambu Air/Rose Apple	7 318	7 135	6 244	10 516
Jambu Biji/Guava	10 794	11 405	11 876	23 077
Jeruk/Orange (Tangerine + Pomelo)	1 203	2 120	574	...
Jeruk Besar/Pomelo	608	1 490	479	176
Jeruk Siam/Keprok/Tangerine	595	630	832	342
Mangga/Mango	170 916	173 157	213 949	152 373
Manggis/Mangosteen	475	379	831	767

Sumber/Source : BPS, Statistik Pertanian Hortikultura SPH-TBF/BPS-Statistics Indonesia, Agricultural Statistic for Horticulture SPH-TBF

Lanjutan Tabel/Continued Table 5.2.14

Jenis Tanaman Kind of Plants	2018	2019	2020	2021
(1)	(2)	(3)	(4)	(5)
Markisa/Marquisa	-	-	2	-
Nanas/Pineapple	327	295	373	464
Nangka/Cempedak/ Jack Fruit	10 600	13 018	13 571	9 939
Pepaya/Papaya	5 854	6 277	8 705	10 972
Pisang/Banana	146 356	98 986	141 312	238 169
Rambutan/Rambutan	5 135	98 986	8 113	6 940
Salak/Salacca	1 045	5 303	916	955
Sawo/Sapodiilla/Star Apple	11 551	1 049	21 963	11 010
Sirsak/Soursop	1 361	12 547	2 214	1 685
Sukun/Bread Fruit	7 085	1 516	6 019	6 897
Sayuran/Vegetables:				
Jengkol/Jengkol	342	249	479	1 539
Melinjo/Melinjo	17 216	12 040	14 266	18 618
Petai/Twisted Cluster Bean	37 169	46 682	29 483	43 127

5.3 PERKEBUNAN ESTATE CROPS

Tabel 5.3.1 **Luas Areal Tanaman Perkebunan Menurut Kecamatan dan Jenis Tanaman di Kabupaten Brebes (ha), 2020 dan 2021^x**
Planted Area of Estate Crops by Subdistricts and Type of Crops in Brebes Regency (ha), 2020 and 2021^x

Kecamatan <i>Subdistrict</i>	Kelapa Sawit <i>Oil Palm</i>		Kelapa <i>Coconut</i>	
	2020	2021 ^x	2020	2021 ^x
(1)	(2)	(3)	(4)	(5)
Salem	280	...
Bantarkawung	40	...
Bumiayu	210	...
Paguyangan	170	...
Sirampog	30	...
Tonjong	310	...
Larangan	20	...
Ketanggungan	50	...
Banjarharjo	20	...
Losari	40	...
Tanjung	10	...
Kersana	10	...
Bulakamba	20	...
Wanasari	140	...
Songgom	100	...
Jatibarang	0	...
Brebes	10	...
Kabupaten Brebes	1 460	...

Sumber/Source : BPS, Statistik Pertanian Hortikultura SPH-BST/BPS-Statistics Indonesia, Agricultural Statistic for Horticulture SPH-BST

Lanjutan Tabel/Continued Table 5.3.1

Kecamatan Subdistrict	Karet Rubber		Kopi Coffee	
	2020	2021 ^x	2020	2021 ^x
(1)	(6)	(7)	(8)	(9)
Salem	110	...	980	...
Bantarkawung	30	...	30	...
Bumiayu	–	...	–	...
Paguyangan	–	...	30	...
Sirampog	–	...	70	...
Tonjong	10	...	80	...
Larangan	–	...	–	...
Ketanggungan	–	...	–	...
Banjarharjo	–	...	–	...
Losari	–	...	–	...
Tanjung	–	...	–	...
Kersana	–	...	–	...
Bulakamba	–	...	–	...
Wanasari	–	...	–	...
Songgom	–	...	–	...
Jatibarang	–	...	–	...
Brebes	–	...	–	...
Kabupaten Brebes	150	...	1 190	...

Lanjutan Tabel/*Continued Table* 5.3.1

Kecamatan <i>Subdistrict</i>	Kakao <i>Cocoa</i>		Tebu <i>Sugar Cane</i>	
	2020	2021 ^x	2020	2021 ^x
(1)	(10)	(11)	(12)	(13)
Salem	–	...	–	...
Bantarkawung	–	...	–	...
Bumiayu	30	...	–	...
Paguyangan	10	...	–	...
Sirampog	10	...	–	...
Tonjong	–	...	–	...
Larangan	–	...	190	...
Ketanggungan	–	...	50	...
Banjarharjo	–	...	50	...
Losari	–	...	170	...
Tanjung	–	...	–	...
Kersana	–	...	450	...
Bulakamba	–	...	–	...
Wanasari	–	...	–	...
Songgom	–	...	160	...
Jatibarang	–	...	20	...
Brebes	–	...	10	...
Kabupaten Brebes	50	...	1 100	...

Lanjutan Tabel/Continued Table 5.3.1

Kecamatan Subdistrict	Teh Tea		Tembakau Tobacco	
	2020	2021 ^x	2020	2021 ^x
(1)	(14)	(15)	(16)	(17)
Salem
Bantarkawung
Bumiayu
Paguyangan
Sirampog
Tonjong
Larangan
Ketanggungan
Banjarharjo
Losari
Tanjung
Kersana
Bulakamba
Wanasari
Songgom
Jatibarang
Brebes
Kabupaten Brebes

Tabel
Table 5.3.2

Produksi Perkebunan Menurut Kecamatan dan Jenis Tanaman di Kabupaten Brebes (ton), 2020 dan 2021^x
Production of Estate by Subdistricts and Type of Crops in Brebes Regency (ton), 2020 and 2021^x

Kecamatan Subdistrict	Kelapa Sawit Oil Palm		Kelapa Coconut	
	2020	2021 ^x	2020	2021 ^x
(1)	(2)	(3)	(4)	(5)
Salem	0,17	...
Bantarkawung	0,05	...
Bumiayu	0,16	...
Paguyangan	0,08	...
Sirampog	0,04	...
Tonjong	0,20	...
Larangan	0,02	...
Ketanggungan	0,05	...
Banjarharjo	0,01	...
Losari	0,03	...
Tanjung	—	...
Kersana	—	...
Bulakamba	0,02	...
Wanasari	0,09	...
Songgom	0,07	...
Jatibarang	—	...
Brebes	0,01	...
Kabupaten Brebes	1,00	...

Sumber/Source : BPS, Statistik Pertanian Hortikultura SPH-BST/BPS-Statistics Indonesia, Agricultural Statistic for Horticulture SPH-BST

Lanjutan Tabel/Continued Table 5.3.2

Kecamatan Subdistrict	Karet Rubber		Kopi Coffee	
	2020	2021 ^x	2020	2021 ^x
(1)	(6)	(7)	(8)	(9)
Salem	0,02	...	0,79	...
Bantarkawung	0,01	...	0,03	...
Bumiayu	—	...	—	...
Paguyangan	—	...	0,01	...
Sirampog	—	...	0,01	...
Tonjong	—	...	—	...
Larangan	—	...	—	...
Ketanggungan	—	...	—	...
Banjarharjo	—	...	—	...
Losari	—	...	—	...
Tanjung	—	...	—	...
Kersana	—	...	—	...
Bulakamba	—	...	—	...
Wanasari	—	...	—	...
Songgom	—	...	—	...
Jatibarang	—	...	—	...
Brebes	—	...	—	...
Kabupaten Brebes	0,03	...	0,84	...

Lanjutan Tabel/Continued Table 5.3.2

Kecamatan Subdistrict	Kakao Cocoa		Tebu Sugar Cane	
	2020	2021 ^x	2020	2021 ^x
(1)	(10)	(11)	(12)	(13)
Salem	–	...	–	...
Bantarkawung	–	...	–	...
Bumiayu	0,01	...	–	...
Paguyangan	–	...	–	...
Sirampog	–	...	–	...
Tonjong	–	...	–	...
Larangan	–	...	0,83	...
Ketanggungan	–	...	0,21	...
Banjarharjo	–	...	0,22	...
Losari	–	...	0,80	...
Tanjung	–	...	–	...
Kersana	–	...	2,69	...
Bulakamba	–	...	–	...
Wanasari	–	...	–	...
Songgom	–	...	0,77	...
Jatibarang	–	...	0,11	...
Brebes	–	...	0,04	...
Kabupaten Brebes	0,01	...	5,67	...

Lanjutan Tabel/Continued Table 5.3.2

Kecamatan Subdistrict	Teh Tea		Tembakau Tobacco	
	2020	2021 ^x	2020	2021 ^x
(1)	(14)	(15)	(16)	(17)
Salem
Bantarkawung
Bumiayu
Paguyangan
Sirampog
Tonjong
Larangan
Ketanggungan
Banjarharjo
Losari
Tanjung
Kersana
Bulakamba
Wanasari
Songgom
Jatibarang
Brebes
Kabupaten Brebes

5.4 KEHUTANAN FORESTRY

Tabel 5.4.1 **Luas Kawasan Hutan Menurut Kecamatan di Kabupaten Brebes (ha), 2021**
Extent of Forest Area¹ by Subdistricts in Brebes Regency (ha), 2021

Kecamatan <i>Subdistrict</i>	Tahun SK <i>Year of Decree</i>	Luas Kawasan Hutan <i>Extent of Forest Area</i>		
		Hutan Lindung <i>Protection Forest</i>	Suaka Alam dan Pelestarian Alam <i>Sanctuary Reserve and Nature Conservation Area</i>	Hutan Produksi Terbatas <i>Limited Production Forest</i>
(1)	(2)	(3)	(4)	(5)
Salem	...	710,79	–	8 849,70
Bantarkawung	...	185,11	–	4 441,25
Bumiayu	...	–	–	36,00
Paguyangan	...	1 292,80	–	2 217,35
Sirampog	...	1 629,20	–	2 152,65
Tonjong	...	–	–	103,83
Larangan	...	–	–	–
Ketanggungan	...	1 274,87	–	973,21
Banjarharjo	...	1 160,11	–	1 625,62
Losari	...	–	–	–
Tanjung	...	–	–	–
Kersana	...	–	–	–
Bulakamba	...	–	–	–
Wanasari	...	–	–	–
Songgom	...	–	–	–
Jatibarang	...	–	–	–
Brebes	...	–	–	–
Kabupaten Brebes	...	6 252,88	–	20 399,61

Lanjutan Tabel/Continued Table 5.4.1

Kecamatan <i>Subdistrict</i>	Tahun SK <i>Year of Decree</i>	Luas Kawasan Hutan <i>Extent of Forest Area</i>		
		Hutan Produksi Tetap <i>Permanent Production Forest</i>	Hutan Produksi Dapat Dikonversi <i>Convertible Production Forest</i>	Jumlah Luas Hutan <i>Total Forest Area</i>
(1)	(2)	(6)	(7)	(8)
Salem	...	425,62	–	9 986,11
Bantarkawung	...	6 199,03	–	10 825,39
Bumiayu	...	1 212,85	–	1 248,85
Paguyangan	...	285,05	–	3 795,20
Sirampog	...	–	–	3 781,85
Tonjong	...	3 617,40	–	3 721,23
Larangan	...	5 900,22	–	5 900,22
Ketanggungan	...	1 808,64	–	4 056,72
Banjarharjo	...	3 110,67	–	5 896,40
Losari	...	184,51	–	184,51
Tanjung	...	–	–	–
Kersana	...	–	–	–
Bulakamba	...	–	–	–
Wanasari	...	–	–	–
Songgom	...	706,08	–	706,08
Jatibarang	...	–	–	–
Brebes	...	–	–	–
Kabupaten Brebes	...	23 450,07	–	50 102,56

Catatan/Note: ¹ Berdasarkan Keputusan Menteri Kehutanan Nomor 359/Menhut/11/2004 tanggal 1 Oktober 2004 dan SK No. 2889/KPTS/I/2013 tanggal 21 Oktober 2013/ *Based on the Decree of the Minister of Forestry Number 359/Menhut/11/2004, October 1, 2004 and Decree Number 2889/KPTS/I/2013, October 21, 2013*

Sumber/Source: Perum Perhutani KPH Balapulang dan Pekalongan Barat

Tabel
Table 5.4.2

**Produksi Kayu Hutan Menurut Jenis Produksi di
Kabupaten Brebes (m³), 2010-2021**
**Timber Production by Type of Product in Brebes Regency
(m³), 2010-2021**

Tahun Year	Kayu Bulat Logs	Kayu Gergajian Sawn Timber	Kayu Lapis Plywood
(1)	(2)	(3)	(4)
2010	21 607,03	17,99	–
2011	25 025,60	30,35	–
2012	20 500,35	23,91	–
2013	17 308,15	9,11	–
2014	17 697,98	5,89	–
2015	16 544,24	19,25	–
2016	8 979,31	–	–
2017	15 296,88	–	–
2018	21 920,60	–	–
2019	18 571,73	–	–
2020	26 705,72	–	–
2021	26 306,58	–	–

Sumber/Source : Perum Perhutani KPH Balapulang dan Pekalongan Barat

**5.5 PETERNAKAN
LIVESTOCK**

Tabel 5.5.1 Populasi Ternak Menurut Kecamatan dan Jenis Ternak di Kabupaten Brebes (ekor), 2020 dan 2021
Table 5.5.1 Livestock Population by Subdistricts and Type of Livestock in Brebes Regency (head), 2020 and 2021

Kecamatan <i>Subdistrict</i>	Sapi Perah <i>Dairy Cattle</i>		Sapi Potong <i>Beef Cattle</i>	
	2020	2021	2020	2021
(1)	(2)	(3)	(4)	(5)
Salem	–	–	1 403	1 466
Bantarkawung	–	–	6 874	5 973
Bumiayu	–	–	785	415
Paguyangan	–	–	751	554
Sirampog	–	–	508	426
Tonjong	–	–	439	425
Larangan	–	–	5 387	6 332
Ketanggungan	–	–	7 016	6 109
Banjarharjo	–	–	4 149	2 737
Losari	–	–	62	58
Tanjung	–	–	82	116
Kersana	–	–	165	106
Bulakamba	–	–	92	90
Wanasari	–	–	131	136
Songgom	–	–	78	91
Jatibarang	–	–	103	70
Brebes	–	–	186	220
Kabupaten Brebes	–	–	28 211	25 324

Sumber/Source: Dinas Peternakan dan Kesehatan Hewan Kabupaten Brebes/Livestock and Animal Health Service Office of Brebes Regency

Lanjutan Tabel/*Continued Table 5.5.1*

Kecamatan <i>Subdistrict</i>	Kerbau <i>Buffalo</i>		Kuda <i>Horse</i>	
	2020	2021	2020	2021
(1)	(6)	(7)	(8)	(9)
Salem	1 008	999	–	–
Bantarkawung	1 508	1 419	6	2
Bumiayu	284	543	40	13
Paguyangan	92	73	2	–
Sirampog	513	326	2	–
Tonjong	1 349	536	18	14
Larangan	1 357	2 831	17	64
Ketanggungan	121	18	9	–
Banjarharjo	323	182	7	3
Losari	–	–	32	14
Tanjung	–	–	1	1
Kersana	63	–	3	6
Bulakamba	91	80	9	9
Wanasari	31	12	36	46
Songgom	225	151	11	3
Jatibarang	4	–	12	40
Brebes	324	284	2	–
Kabupaten Brebes	7 293	7 454	207	215

Lanjutan Tabel/Continued Table 5.5.1

Kecamatan Subdistrict	Kambing Goat		Domba Sheep		Babi Pig	
	2020	2021	2020	2021	2020	2021
(1)	(10)	(11)	(12)	(13)	(14)	(15)
Salem	5 263	4 952	8 392	8 462	–	–
Bantarkawung	41 253	12 364	6 926	3 899	–	–
Bumiayu	5 251	3 250	3 659	2 359	–	–
Paguyangan	8 560	12 850	15 905	25 700	–	–
Sirampog	5 325	3 899	15 861	10 937	–	–
Tonjong	15 311	5 885	2 838	8 406	–	–
Larangan	4 168	4 821	12 837	4 689	–	–
Ketanggungan	5 608	3 330	6 542	4 670	–	–
Banjarharjo	5 790	1 238	11 932	6 958	–	–
Losari	1 107	750	13 928	8 769	–	–
Tanjung	796	746	18 957	18 387	–	–
Kersana	458	760	5 931	3 391	–	–
Bulakamba	307	305	9 949	12 011	–	–
Wanasari	1 917	1 982	15 214	13 781	–	–
Songgom	197	376	2 238	2 571	–	–
Jatibarang	1 898	910	5 658	3 600	–	–
Brebes	2 943	2 454	11 436	5 766	–	–
Kabupaten Brebes	106 152	60 872	168 203	144 356	–	–

Tabel
Table 5.5.2

Populasi Unggas Menurut Kecamatan dan Jenis Ternak di Kabupaten Brebes dan Jenis Unggas (ekor), 2020 dan 2021

Poultry Population by Subdistricts and Kind of Poultry in Brebes Regency (head), 2020 and 2021

Kecamatan Subdistrict	Ayam Kampung Native Chicken		Ayam Petelur Layer Chicken	
	2020	2021	2020	2021
(1)	(2)	(3)	(4)	(5)
Salem	172 694	67 773	7 995	10 500
Bantarkawung	286 773	107 384	38 756	50 000
Bumiayu	184 184	56 830	48 651	130 200
Paguyangan	63 489	14 600	1 198 569	850 000
Sirampog	56 607	24 980	18 637	23 000
Tonjong	162 856	73 125	49 653	178 000
Larangan	159 618	48 891	–	–
Ketanggungan	340 987	77 730	–	–
Banjarharjo	157 197	68 444	–	–
Losari	67 351	72 542	–	–
Tanjung	107 412	11 989	–	21 099
Kersana	217 102	31 670	–	–
Bulakamba	117 456	32 500	–	–
Wanasari	125 220	41 472	20 459	78 526
Songgom	124 370	26 538	15 563	2 800
Jatibarang	120 207	5 100	–	–
Brebes	148 536	40 946	–	103 641
Kabupaten Brebes	2 612 059	802 514	1 398 283	1 447 766

Sumber/Source: Dinas Peternakan dan Kesehatan Hewan Kabupaten Brebes/ *Livestock and Animal Health Service Office of Brebes Regency*

Lanjutan Tabel/Continued Table 5.5.2

Kecamatan Subdistrict	Ayam Pedaging Broiler		Itik/Itik Manila Duck	
	2020	2021	2020	2021
(1)	(6)	(7)	(8)	(9)
Salem	23 503	22 500	18 840	13 128
Bantarkawung	689 430	97 000	9 064	875
Bumiayu	197 819	73 000	11 037	9 937
Paguyangan	560 162	120 000	19 348	18 200
Sirampog	–	46 000	23 654	7 500
Tonjong	172 357	69 270	14 384	10 697
Larangan	–	33 300	2 867	20 677
Ketanggungan	227 198	36 000	23 117	2 371
Banjarharjo	1 096 820	120 000	13 188	10 842
Losari	503 362	236 258	13 005	26 985
Tanjung	820 656	426 163	39 054	78 671
Kersana	276 164	250 000	12 265	7 500
Bulakamba	321 212	74 850	31 452	59 545
Wanasari	231 116	58 924	25 253	32 823
Songgom	869 622	48 510	4 265	3 300
Jatibarang	119 475	64 000	13 686	5 500
Brebes	362 342	206 930	48 518	73 635
Kabupaten Brebes	6 471 238	1 982 705	322 996	382 186

Tabel
Table 5.5.3

Produksi Daging Ternak Menurut Kecamatan dan Jenis Ternak (kg) di Kabupaten Brebes, 2020 dan 2021¹
Livestock Meat Production by Subdistricts and Type of Livestock (kg) in Brebes Regency, 2020 and 2021

Kecamatan Subdistrict	Sapi Perah Dairy Cattle		Sapi Potong Beef Cattle	
	2020	2021	2020	2021
(1)	(2)	(3)	(4)	(5)
Salem	–	–	43 031	41 034
Bantarkawung	–	–	210 833	206 836
Bumiayu	–	–	24 077	22 080
Paguyangan	–	–	23 034	21 037
Sirampog	–	–	15 581	13 585
Tonjong	–	–	13 465	11 463
Larangan	–	–	165 225	161 229
Ketanggungan	–	–	215 188	209 210
Banjarharjo	–	–	127 254	123 254
Losari	–	–	1 902	1 903
Tanjung	–	–	2 515	2 516
Kersana	–	–	5 061	4 061
Bulakamba	–	–	2 822	2 825
Wanasari	–	–	4 018	3 017
Songgom	–	–	2 392	2 393
Jatibarang	–	–	3 159	3 160
Brebes	–	–	5 705	4 708
Kabupaten Brebes	–	–	865 260	834 309

Sumber/Source: Dinas Peternakan dan Kesehatan Hewan Kabupaten Brebes/ Livestock and Animal Health Service Office of Brebes Regency

Lanjutan Tabel/Continued Table 5.5.3

Kecamatan Subdistrict	Kerbau Buffalo		Kuda Horse	
	2020	2021	2020	2021
(1)	(6)	(7)	(8)	(9)
Salem	2 030	1 283	–	–
Bantarkawung	3 037	1 368	–	–
Bumiayu	572	572	–	–
Paguyangan	185	185	–	–
Sirampog	1 033	866	–	–
Tonjong	2 717	1 987	–	–
Larangan	2 733	2 066	–	–
Ketanggungan	244	244	–	–
Banjarharjo	651	651	–	–
Losari	–	–	–	–
Tanjung	–	–	–	–
Kersana	127	127	–	–
Bulakamba	183	183	–	–
Wanasari	62	62	–	–
Songgom	453	453	–	–
Jatibarang	8	8	–	–
Brebes	653	553	–	–
Kabupaten Brebes	14 688	10 608	–	–

Lanjutan Tabel/Continued Table 5.5.3

Kecamatan Subdistrict	Kambing Goat		Domba Sheep		Babi Pig	
	2020	2021	2020	2021	2020	2021
(1)	(10)	(11)	(12)	(13)	(14)	(15)
Salem	10 147	6 186	45 306	17 274	–	–
Bantarkawung	79 534	34 132	37 391	9 359	–	–
Bumiayu	10 124	6 124	19 754	8 278	–	–
Paguyangan	16 503	8 171	85 866	57 834	–	–
Sirampog	10 266	7 266	85 628	57 596	–	–
Tonjong	29 519	14 555	15 321	12 710	–	–
Larangan	8 036	6 036	69 303	41 271	–	–
Ketanggungan	10 812	6 311	35 318	7 286	–	–
Banjarharjo	11 163	7 163	64 417	36 385	–	–
Losari	2 134	2 134	75 192	47 161	–	–
Tanjung	1 535	1 235	102 342	74 311	–	–
Kersana	883	883	32 019	3 988	–	–
Bulakamba	592	592	53 711	25 680	–	–
Wanasari	3 696	2 196	82 135	54 103	–	–
Songgom	380	380	12 082	15 949	–	–
Jatibarang	3 659	2 245	30 546	2 514	–	–
Brebes	5 674	3 128	61 739	33 707	–	–
Kabupaten Brebes	204 656	108 736	908 070	431 532	–	–

Tabel
Table 5.5.4

Produksi Daging Unggas Menurut Kecamatan dan Jenis Unggas (kg) di Kabupaten Brebes, 2020 dan 2021*
Poultry Meat Production by Subdistricts and Type of Poultry (kg) in Brebes Regency, 2020 and 2021

Kecamatan Subdistrict	Ayam Kampung Native Chicken		Ayam Petelur Layer Chicken	
	2020	2021	2020	2021
(1)	(2)	(3)	(4)	(5)
Salem	172 694	68 694	–	985
Bantarkawung	286 773	86 793	12949	119 845
Bumiayu	184 184	64 524	19489	19 486
Paguyangan	63 489	43 488	397519	358 502
Sirampog	56 607	36 607	8367	8 367
Tonjong	162 856	62 855	8288	8 288
Larangan	159 618	69 618	–	–
Ketanggungan	340 987	60 987	–	–
Banjarharjo	157 197	67 198	–	–
Losari	67 351	37 357	–	–
Tanjung	107 412	57 411	–	10 105
Kersana	217 102	71 101	–	–
Bulakamba	117 456	57 456	–	–
Wanasari	125 220	62 220	11444	16 444
Songgom	124 370	60 370	11684	11 684
Jatibarang	120 207	60 207	–	–
Brebes	148 536	69 536	–	–
Kabupaten Brebes	2 612 059	1 036 422	469 740	553 706

Sumber/Source: Dinas Peternakan dan Kesehatan Hewan Kabupaten Brebes/ Livestock and Animal Health Service Office of Brebes Regency

Lanjutan Tabel/Continued Table 5.5.4

Kecamatan Subdistrict	Ayam Pedaging Broiler		Itik/Itik Manila Duck	
	2020	2021	2020	2021
(1)	(6)	(7)	(8)	(9)
Salem	23 503	13 504	15 964	6 264
Bantarkawung	689 430	135 431	7 681	3 283
Bumiayu	197 819	154 816	9 352	3 254
Paguyangan	560 162	100 162	16 395	7 366
Sirampog	–	–	20 043	10 047
Tonjong	172 357	112 357	12 188	6 189
Larangan	–	–	2 429	2 429
Ketanggungan	227 198	97 198	19 588	12 448
Banjarharjo	1 026 820	545 820	11 174	6 178
Losari	503 362	103 362	11 019	7 019
Tanjung	820 656	320 656	33 092	17 098
Kersana	276 164	146 164	10 393	5 399
Bulakamba	321 212	221 121	26 651	20 251
Wanasari	231 116	131 116	21 399	14 399
Songgom	869 622	419 621	3 614	2 216
Jatibarang	119 475	89 475	11 597	4 197
Brebes	362 342	142 342	41 112	23 121
Kabupaten Brebes	6 401 238	2 733 145	273 691	151 158

Tabel
Table 5.5.5

Produksi Telur Unggas dan Susu Sapi Menurut Kecamatan dan Jenis Ternak (ton) di Kabupaten Brebes, 2020 dan 2021
Production of Poultry Egg and Cow Milk by Subdistricts and Type of Livestock (ton) in Brebes Regency, 2020 and 2021

Kecamatan Subdistrict	Ayam Kampung Native Chicken		Ayam Petelur Layer Chicken	
	2020	2021	2020	2021
(1)	(2)	(3)	(4)	(5)
Salem	146	2 759	–	16 072
Bantarkawung	14	2 656	547	12 075
Bumiayu	157	2 667	1 030	18 075
Paguyangan	127	2 686	14 823	18 048
Sirampog	48	2 038	383	18 045
Tonjong	220	2 643	438	4 194
Larangan	210	2 617	–	18 075
Ketanggungan	290	2 617	–	14 075
Banjarharjo	134	2 617	–	18 075
Losari	58	2 625	–	18 064
Tanjung	91	2 617	–	18 075
Kersana	199	2 617	–	18 085
Bulakamba	107	2 689	–	18 191
Wanasari	107	2 617	603	18 075
Songgom	113	2 718	619	18 176
Jatibarang	108	2 681	–	16 075
Brebes	141	2 628	–	18 075
Kabupaten Brebes	2 270	44 494	18 443	279 549

Sumber/Source: Dinas Peternakan dan Kesehatan Hewan Kabupaten Brebes/ Livestock and Animal Health Service Office of Brebes Regency

Lanjutan Tabel/Continued Table 5.5.5

Kecamatan Subdistrict	Itik/Itik Manila Duck		Sapi Perah Dairy Cattle	
	2020	2021	2020	2021
(1)	(6)	(7)	(8)	(9)
Salem	327	659	–	–
Bantarkawung	157	623	–	–
Bumiayu	191	789	–	–
Paguyangan	336	829	–	–
Sirampog	410	821	–	–
Tonjong	249	745	–	–
Larangan	50	829	–	–
Ketanggungan	401	831	–	–
Banjarharjo	229	829	–	–
Losari	226	813	–	–
Tanjung	677	762	–	–
Kersana	213	865	–	–
Bulakamba	545	1 014	–	–
Wanasari	438	928	–	–
Songgom	73	811	–	–
Jatibarang	237	829	–	–
Brebes	841	1 115	–	–
Kabupaten Brebes	5 600	14 091	–	–

**5.6 PERIKANAN
FISHERY**

Tabel 5.6.1 **Produksi dan Nilai Produksi Perikanan Tangkap Menurut Kecamatan dan Jenis Penangkapan di Kabupaten Brebes, 2021**
Production and Production Value of Fish Capture by Subdistricts and Type of Captures in Brebes Regency, 2021

Kecamatan Subdistrict	Perikanan Tangkap di Laut <i>Marine Capture Fisheries</i>		Perikanan Perairan Umum Daratan <i>Inland Open Water Capture Fisheries</i>	
	Volume Volume (Ton)	Nilai Value (000 Rp)	Volume Volume (Ton)	Nilai Value (000 Rp)
(1)	(2)	(3)	(4)	(5)
Salem	–	–	–	–
Bantarkawung	–	–	–	–
Bumiayu	–	–	–	–
Paguyangan	–	–	87,89	1 499 574
Sirampog	–	–	–	–
Tonjong	–	–	–	–
Larangan	–	–	–	–
Ketanggungan	–	–	–	–
Banjarharjo	–	–	156,82	2 694 044
Losari	29,64	1 553 464	–	–
Tanjung	503,62	12 721 558	–	–
Kersana	–	–	–	–
Bulakamba	2 866,63	26 227 322	–	–
Wanasari	118,21	2 224 365	–	–
Songgom	–	–	–	–
Jatibarang	–	–	–	–
Brebes	157,38	5 090 739	–	–
Kabupaten Brebes	3 675,47	47 817 447	244,70	4 193 618

Sumber/Source : Dinas Perikanan Kabupaten Brebes/Brebes Regency Fisheries Service

Lanjutan Tabel/Continued Table 5.6.1

Kecamatan Subdistrict	Perikanan Tangkap Marine Capture Fisheries	
	Volume Volume (Ton)	Nilai Value (000 Rp)
(1)	(6)	(7)
Salem	–	–
Bantarkawung	–	–
Bumiayu	–	–
Paguyangan	87,89	1 499 574
Sirampog	–	–
Tonjong	–	–
Larangan	–	–
Ketanggungan	–	–
Banjarharjo	156,82	2 694 044
Losari	29,64	1 553 464
Tanjung	503,62	12 721 558
Kersana	–	–
Bulakamba	2 866,63	26 227 322
Wanasari	118,21	2 224 365
Songgom	–	–
Jatibarang	–	–
Brebes	157,38	5 090 739
Kabupaten Brebes	3 920,18	52 011 065

Tabel
Table 5.6.2

Produksi dan Nilai Produksi Perikanan Tangkap di Perairan Umum Menurut Kecamatan di Kabupaten Brebes, 2021
Production and Production Value of Inland Open Water Capture Fisheries by Subdistricts in Brebes Regency, 2021

Kecamatan Subdistrict	Cakalang Skipjack Tuna		Tongkol Eastern Little Tuna	
	Volume Volume (Ton)	Nilai Value (000 Rp)	Volume Volume (Ton)	Nilai Value (000 Rp)
(1)	(2)	(3)	(4)	(5)
Salem	–	–	–	–
Bantarkawung	–	–	–	–
Bumiayu	–	–	–	–
Paguyangan	–	–	–	–
Sirampog	–	–	–	–
Tonjong	–	–	–	–
Larangan	–	–	–	–
Ketanggungan	–	–	–	–
Banjarharjo	–	–	–	–
Losari	–	–	–	–
Tanjung	–	–	–	–
Kersana	–	–	–	–
Bulakamba	–	–	–	–
Wanasari	–	–	–	–
Songgom	–	–	–	–
Jatibarang	–	–	–	–
Brebes	–	–	–	–
Kabupaten Brebes	–	–	–	–

Sumber/Source : Dinas Perikanan Kabupaten Brebes/Brebes Regency Fisheries Service

Lanjutan Tabel/Continued Table 5.6.2

Kecamatan Subdistrict	Tuna Tuna		Udang Shrimp	
	Volume Volume (Ton)	Nilai Value (000 Rp)	Volume Volume (Ton)	Nilai Value (000 Rp)
(1)	(6)	(7)	(8)	(9)
Salem	–	–	–	–
Bantarkawung	–	–	–	–
Bumiayu	–	–	–	–
Paguyangan	–	–	–	–
Sirampog	–	–	–	–
Tonjong	–	–	–	–
Larangan	–	–	–	–
Ketanggungan	–	–	–	–
Banjarharjo	–	–	–	–
Losari	–	–	–	–
Tanjung	–	–	–	–
Kersana	–	–	–	–
Bulakamba	–	–	0,40	1 584
Wanasari	–	–	24,13	170 992
Songgom	–	–	–	–
Jatibarang	–	–	–	–
Brebes	–	–	5,09	104 177
Kabupaten Brebes	–	–	29,62	276 753

Lanjutan Tabel/Continued Table 5.6.2

Kecamatan Subdistrict	Lainnya Others		Jumlah Total	
	Volume Volume (Ton)	Nilai Value (000 Rp)	Volume Volume (Ton)	Nilai Value (000 Rp)
(1)	(10)	(11)	(12)	(13)
Salem	–	–	–	–
Bantarkawung	–	–	–	–
Bumiayu	–	–	–	–
Paguyangan	–	–	–	–
Sirampog	–	–	–	–
Tonjong	–	–	–	–
Larangan	–	–	–	–
Ketanggungan	–	–	–	–
Banjarharjo	–	–	–	–
Losari	29,64	1 553 464	29,64	1 553 464
Tanjung	503,62	12 721 558	503,62	12 721 558
Kersana	–	–	–	–
Bulakamba	2 866	26 225 738	2 866,63	26 227 322
Wanasari	94,08	2 053 373	118,21	2 224 365
Songgom	–	–	–	–
Jatibarang	–	–	–	–
Brebes	152,29	4 986 562	157,38	5 090 739
Kabupaten Brebes	3 645,86	47 540 694	3 675,47	47 817 447

Tabel
Table 5.6.3

Produksi dan Nilai Produksi Perikanan Budidaya Menurut Kecamatan dan Jenis Budidaya di Kabupaten Brebes, 2021
Production and Production Value of Aquaculture by Subdistricts and Type of Culture in Brebes Regency, 2021

Kecamatan Subdistrict	Jaring Apung Laut Marine Floating Net		Jaring Apung Tawar Freshwater Floating Net	
	Volume Volume (Ton)	Nilai Value (000 Rp)	Volume Volume (Ton)	Nilai Value (000 Rp)
(1)	(2)	(3)	(4)	(5)
Salem	–	–	–	–
Bantarkawung	–	–	–	–
Bumiayu	–	–	–	–
Paguyangan	–	–	–	–
Sirampog	–	–	–	–
Tonjong	–	–	–	–
Larangan	–	–	–	–
Ketanggungan	–	–	–	–
Banjarharjo	–	–	–	–
Losari	–	–	–	–
Tanjung	–	–	–	–
Kersana	–	–	–	–
Bulakamba	–	–	–	–
Wanasari	–	–	–	–
Songgom	–	–	–	–
Jatibarang	–	–	–	–
Brebes	–	–	–	–
Kabupaten Brebes	–	–	–	–

Sumber/Source : Dinas Perikanan Kabupaten Brebes/Brebes Regency Fisheries Service

Lanjutan Tabel/Continued Table 5.6.3

Kecamatan Subdistrict	Jaring Tancap Tawar Freshwater Pen Culture		Karamba Cage	
	Volume Volume (Ton)	Nilai Value (000 Rp)	Volume Volume (Ton)	Nilai Value (000 Rp)
(1)	(6)	(7)	(8)	(9)
Salem	–	–	–	–
Bantarkawung	–	–	–	–
Bumiayu	–	–	–	–
Paguyangan	–	–	–	–
Sirampog	–	–	–	–
Tonjong	–	–	–	–
Larangan	–	–	–	–
Ketanggungan	–	–	–	–
Banjarharjo	–	–	–	–
Losari	–	–	–	–
Tanjung	–	–	–	–
Kersana	–	–	–	–
Bulakamba	–	–	–	–
Wanasari	–	–	–	–
Songgom	–	–	–	–
Jatibarang	–	–	–	–
Brebes	–	–	–	–
Kabupaten Brebes	–	–	–	–

Lanjutan Tabel/Continued Table 5.6.3

Kecamatan Subdistrict	Kolam Air Deras Running Freshwater Pond		Kolam Air Tenang Quiet Freshwater Pond	
	Volume Volume (Ton)	Nilai Value (000 Rp)	Volume Volume (Ton)	Nilai Value (000 Rp)
(1)	(10)	(11)	(12)	(13)
Salem	–	–	235,75	7 464 903
Bantarkawung	–	–	1 002,65	18 437 857
Bumiayu	–	–	46,51	862 221
Paguyangan	–	–	11,63	215 555
Sirampog	–	–	466,39	8 455 125
Tonjong	–	–	116,60	2 113 781
Larangan	–	–	101,92	1 918 310
Ketanggungan	–	–	12,09	222 183
Banjarharjo	–	–	25,48	479 577
Losari	–	–	170,62	3 071 070
Tanjung	–	–	211,31	3 803 490
Kersana	–	–	58,94	1 866 226
Bulakamba	–	–	557,11	10 570 754
Wanasari	–	–	94,55	1 759 846
Songgom	–	–	30,21	555 458
Jatibarang	–	–	18,13	333 275
Brebes	–	–	130,03	2 378 988
Kabupaten Brebes	–	–	3 289,90	64 508 619

Lanjutan Tabel/Continued Table 5.6.3

Kecamatan Subdistrict	Laut Lainnya Other Marine Culture		Minapadi Sawah Rice Fish	
	Volume Volume (Ton)	Nilai Value (000 Rp)	Volume Volume (Ton)	Nilai Value (000 Rp)
(1)	(14)	(15)	(16)	(17)
Salem	–	–	–	–
Bantarkawung	–	–	–	–
Bumiayu	–	–	–	–
Paguyangan	–	–	–	–
Sirampog	–	–	–	–
Tonjong	–	–	–	–
Larangan	–	–	–	–
Ketanggungan	–	–	–	–
Banjarharjo	–	–	–	–
Losari	–	–	–	–
Tanjung	–	–	–	–
Kersana	–	–	–	–
Bulakamba	–	–	–	–
Wanasari	–	–	–	–
Songgom	–	–	–	–
Jatibarang	–	–	–	–
Brebes	–	–	–	–
Kabupaten Brebes	–	–	–	–

Lanjutan Tabel/Continued Table 5.6.3

Kecamatan Subdistrict	Rumput Laut <i>Sea Weed</i>		Tambak Intensif <i>Intensive Brackishwater Pond</i>	
	Volume <i>Volume</i> (Ton)	Nilai <i>Value</i> (000 Rp)	Volume <i>Volume</i> (Ton)	Nilai <i>Value</i> (000 Rp)
(1)	(18)	(19)	(20)	(21)
Salem	–	–	–	–
Bantarkawung	–	–	–	–
Bumiayu	–	–	–	–
Paguyangan	–	–	–	–
Sirampog	–	–	–	–
Tonjong	–	–	–	–
Larangan	–	–	–	–
Ketanggungan	–	–	–	–
Banjarharjo	–	–	–	–
Losari	14 442,24	14 442 244	–	–
Tanjung	–	–	517,85	23 303 070
Kersana	–	–	–	–
Bulakamba	–	–	351,49	15 817 185
Wanasari	–	–	–	–
Songgom	–	–	–	–
Jatibarang	–	–	–	–
Brebes	40 950,09	40 950 091	339,30	15 268 680
Kabupaten Brebes	55 392,34	55 392 335	1 208,64	54 388 935

Lanjutan Tabel/Continued Table 5.6.3

Kecamatan Subdistrict	Tambak Sederhana Traditional Brackishwater Pond		Tambak Semi Intensif Semi Intensive Brackishwater Pond	
	Volume Volume (Ton)	Nilai Value (000 Rp)	Volume Volume (Ton)	Nilai Value (000 Rp)
(1)	(22)	(23)	(24)	(25)
Salem	–	–	–	–
Bantarkawung	–	–	–	–
Bumiayu	–	–	–	–
Paguyangan	–	–	–	–
Sirampog	–	–	–	–
Tonjong	–	–	–	–
Larangan	–	–	–	–
Ketanggungan	–	–	–	–
Banjarharjo	–	–	–	–
Losari	2 888,22	67 842 983	–	–
Tanjung	3 214,66	91 720 976	–	–
Kersana	–	–	–	–
Bulakamba	5 664,32	114 379 829	–	–
Wanasari	740,87	19 625 718	–	–
Songgom	–	–	–	–
Jatibarang	–	–	–	–
Brebes	2 878,73	88 014 590	–	–
Kabupaten Brebes	15 386,81	381 584 096	–	–

Lanjutan Tabel/Continued Table 5.6.3

Kecamatan Subdistrict	Jumlah Total	
	Volume Volume (Ton)	Nilai Value (000 Rp)
(1)	(26)	(27)
Salem	235,75	7 464 903
Bantarkawung	1 002,65	18 437 857
Bumiayu	46,51	862 221
Paguyangan	11,63	215 555
Sirampog	466,39	8 455 125
Tonjong	116,60	2 113 781
Larangan	101,92	1 918 310
Ketanggungan	12,09	222 183
Banjarharjo	25,48	479 577
Losari	17 501,08	85 356 297
Tanjung	3 943,81	118 827 536
Kersana	58,94	1 866 226
Bulakamba	6 572,92	140 767 768
Wanasari	835,43	21 385 564
Songgom	30,21	555 458
Jatibarang	18,13	333 275
Brebes	44 298,16	146 612 349
Kabupaten Brebes	75 277,68	555 873 985

Tabel
Table 5.6.4

Produksi dan Nilai Produksi Perikanan Tangkap di Perairan Air Tawar Menurut Kecamatan di Kabupaten Brebes, 2021
Production and Production Value of Inland Freshwater Capture Fisheries by Subdistricts in Brebes Regency, 2021

Kecamatan Subdistrict	Waduk Reservoir		Sungai River	
	Volume Volume (Ton)	Nilai Value (000 Rp)	Volume Volume (Ton)	Nilai Value (000 Rp)
(1)	(2)	(3)	(4)	(5)
Salem	–	–	–	–
Bantarkawung	–	–	–	–
Bumiayu	–	–	–	–
Paguyangan	75,11	1 280 816	12,77	218 758
Sirampog	–	–	–	–
Tonjong	–	–	–	–
Larangan	–	–	–	–
Ketanggungan	–	–	–	–
Banjarharjo	128,11	2 207 907	28,71	486 137
Losari	–	–	–	–
Tanjung	–	–	–	–
Kersana	–	–	–	–
Bulakamba	–	–	–	–
Wanasari	–	–	–	–
Songgom	–	–	–	–
Jatibarang	–	–	–	–
Brebes	–	–	–	–
Kabupaten Brebes	203,22	3 488 723	41,48	704 895

Sumber/Source : Dinas Perikanan Kabupaten Brebes/Brebes Regency Fisheries Service

Lanjutan Tabel/Continued Table 5.6.4

Kecamatan Subdistrict	Danau Lake		Rawa Swamp	
	Volume Volume (Ton)	Nilai Value (000 Rp)	Volume Volume (Ton)	Nilai Value (000 Rp)
(1)	(6)	(7)	(8)	(9)
Salem	–	–	–	–
Bantarkawung	–	–	–	–
Bumiayu	–	–	–	–
Paguyangan	–	–	–	–
Sirampog	–	–	–	–
Tonjong	–	–	–	–
Larangan	–	–	–	–
Ketanggungan	–	–	–	–
Banjarharjo	–	–	–	–
Losari	–	–	–	–
Tanjung	–	–	–	–
Kersana	–	–	–	–
Bulakamba	–	–	–	–
Wanasari	–	–	–	–
Songgom	–	–	–	–
Jatibarang	–	–	–	–
Brebes	–	–	–	–
Kabupaten Brebes	–	–	–	–

Tabel 5.6.5 **Produksi Perikanan Budidaya Menurut Kecamatan dan Jenis Kegiatan di Kabupaten Brebes (ton), 2021**
Table 5.6.5 **Production of Aquaculture by Subdistricts and Type of Activity in Brebes Regency (ton), 2021**

Kecamatan Subdistrict	Pembesaran Aquaculture	Pembenihan Hatchery	Ikan Hias Ornament Fish
(1)	(2)	(3)	(4)
Salem	235,75	–	8 562
Bantarkawung	1 002,65	–	–
Bumiayu	46,51	871 141	3 920
Paguyangan	11,63	580 761	1 680
Sirampog	466,39	–	–
Tonjong	116,60	–	–
Larangan	101,92	1 096 124	–
Ketanggungan	12,09	2 043 000	95 918
Banjarharjo	25,48	730 750	–
Losari	17 501,08	745 000	–
Tanjung	3 943,81	200 000	2 100
Kersana	58,94	–	3 669
Bulakamba	6 572,92	882 400	–
Wanasari	835,43	2 184 000	–
Songgom	30,21	817 200	38 366
Jatibarang	18,13	1 225 800	57 551
Brebes	44 298,16	679 000	–
Kabupaten Brebes	75 277,68	12 055 176	211 766

Sumber/Source : Dinas Perikanan Kabupaten Brebes/Brebes Regency Fisheries Service

Tabel
Table 5.6.6

Produksi dan Nilai Produksi Perikanan Budidaya Menurut Kecamatan dan Jenis Komoditas Utama di Kabupaten Brebes, 2021
Production and Production Value of Aquaculture by Subdistricts and Main Commodity in Brebes Regency, 2021

Kecamatan Subdistrict	Gurame <i>Giant Gouramy</i>		Patin <i>Pangasius Catfish</i>	
	Volume Volume (Ton)	Nilai Value (000 Rp)	Volume Volume (Ton)	Nilai Value (000 Rp)
(1)	(2)	(3)	(4)	(5)
Salem	–	–	–	–
Bantarkawung	–	–	–	–
Bumiayu	–	–	–	–
Paguyangan	–	–	–	–
Sirampog	–	–	–	–
Tonjong	–	–	–	–
Larangan	–	–	–	–
Ketanggungan	–	–	–	–
Banjarharjo	5,33	186 655	–	–
Losari	–	–	–	–
Tanjung	–	–	–	–
Kersana	–	–	–	–
Bulakamba	–	–	–	–
Wanasari	–	–	–	–
Songgom	–	–	–	–
Jatibarang	–	–	–	–
Brebes	–	–	–	–
Kabupaten Brebes	5,33	186 655	–	–

Sumber/Source : Dinas Perikanan Kabupaten Brebes/Brebes Regency Fisheries Service

Lanjutan Tabel/Continued Table 5.6.6

Kecamatan Subdistrict	Lele <i>Torpedo Shaped Catfish</i>		Nila <i>Nile Tilapia</i>	
	Volume Volume (Ton)	Nilai Value (000 Rp)	Volume Volume (Ton)	Nilai Value (000 Rp)
	(1)	(6)	(7)	(8)
Salem	11,51	207 252	8,84	176 700
Bantarkawung	875,79	15 764 292	92,08	1 841 660
Bumiayu	29,75	535 518	5,29	105 720
Paguyangan	12,75	229 518	2,27	45 320
Sirampog	189,67	3 414 060	37,55	751 040
Tonjong	355,77	6 403 806	–	–
Larangan	80,53	1 449 558	4,92	98 300
Ketanggungan	9,76	175 716	2,32	46 460
Banjarharjo	34,51	621 234	2,11	42 140
Losari	170,62	3 071 070	266,32	3 195 792
Tanjung	211,31	3 803 490	443,44	5 321 304
Kersana	4,93	88 812	3,79	75 720
Bulakamba	285,72	5 143 014	261,13	3 133 512
Wanasari	65,61	1 180 926	28,95	578 920
Songgom	24,41	439 308	5,81	116 140
Jatibarang	14,64	263 592	3,49	69 700
Brebes	110,85	1 995 228	19,19	383 760
Kabupaten Brebes	2 488,13	44 786 394	1 187,46	15 982 188

Lanjutan Tabel/Continued Table 5.6.6

Kecamatan Subdistrict	Ikan Mas Common Carp		Kakap Barramundi	
	Volume Volume (Ton)	Nilai Value (000 Rp)	Volume Volume (Ton)	Nilai Value (000 Rp)
(1)	(10)	(11)	(12)	(13)
Salem	225,65	7 897 575	–	–
Bantarkawung	17,60	616 105	–	–
Bumiayu	–	–	–	–
Paguyangan	–	–	–	–
Sirampog	–	–	–	–
Tonjong	–	–	–	–
Larangan	–	–	–	–
Ketanggungan	–	–	–	–
Banjarharjo	–	–	–	–
Losari	–	–	–	–
Tanjung	–	–	–	–
Kersana	–	–	–	–
Bulakamba	–	–	–	–
Wanasari	–	–	–	–
Songgom	–	–	–	–
Jatibarang	–	–	–	–
Brebes	–	–	–	–
Kabupaten Brebes	243,25	8 513 680	–	–

Lanjutan Tabel/Continued Table 5.6.6

Kecamatan Subdistrict	Bandeng Milkfish		Rumput Laut Seaweed	
	Volume Volume (Ton)	Nilai Value (000 Rp)	Volume Volume (Ton)	Nilai Value (000 Rp)
(1)	(14)	(15)	(16)	(17)
Salem	–	–	–	–
Bantarkawung	–	–	–	–
Bumiayu	–	–	–	–
Paguyangan	–	–	–	–
Sirampog	–	–	–	–
Tonjong	–	–	–	–
Larangan	–	–	–	–
Ketanggungan	–	–	–	–
Banjarharjo	–	–	–	–
Losari	2 324,81	39 521 719	11 942,24	11 942,24
Tanjung	1 422,79	24 187 481	–	–
Kersana	–	–	–	–
Bulakamba	2 229,21	37 896 570	–	–
Wanasari	570,45	9 697 701	–	–
Songgom	–	–	–	–
Jatibarang	–	–	–	–
Brebes	3 134,16	53 280 754	43 450,09	43 450,09
Kabupaten Brebes	9 681,43	164 584 225	55 392,33	55 392,33

Lanjutan Tabel/Continued Table 5.6.6

Kecamatan Subdistrict	Kerapu Groupers		Udang Shrimp	
	Volume Volume (Ton)	Nilai Value (000 Rp)	Volume Volume (Ton)	Nilai Value (000 Rp)
(1)	(18)	(19)	(20)	(21)
Salem	–	–	–	–
Bantarkawung	–	–	–	–
Bumiayu	–	–	–	–
Paguyangan	–	–	–	–
Sirampog	–	–	–	–
Tonjong	–	–	–	–
Larangan	–	–	–	–
Ketanggungan	–	–	–	–
Banjarharjo	–	–	–	–
Losari	–	–	772,10	33 200 472
Tanjung	–	–	1 718,03	83 398 437
Kersana	–	–	–	–
Bulakamba	–	–	940,48	45 221 932
Wanasari	–	–	270,42	11 628 017
Songgom	–	–	–	–
Jatibarang	–	–	–	–
Brebes	–	–	1 831,61	79 437 666
Kabupaten Brebes	–	–	5 532,64	252 886 524

Lanjutan Tabel/Continued Table 5.6.6

Kecamatan Subdistrict	Lainnya (Kepiting Bakau, Mujair, Tawes, Tambakan, Bawal) Others (Mangrove Crab, Tilapia, Tawes, Tambakan, Pomfret)	
	Volume Volume (Ton)	Nilai Value (000 Rp)
(1)	(22)	(23)
Salem	27,98	619 549
Bantarkawung	17,17	215 800
Bumiayu	5,66	113 190
Paguyangan	2,43	48 510
Sirampog	–	–
Tonjong	–	–
Larangan	–	–
Ketanggungan	–	–
Banjarharjo	–	–
Losari	–	–
Tanjung	403,24	6 451 824
Kersana	11,99	265 521
Bulakamba	271,39	5 427 740
Wanasari	–	–
Songgom	–	–
Jatibarang	–	–
Brebes	7,27	399 850
Kabupaten Brebes	747,12	13 541 984

Tabel
Table 5.6.7

**Produksi dan Nilai Produksi Perikanan Menurut Subsektor
di Kabupaten Brebes, 2021**
*Fishery Production and Production Value by Subsector in
Brebes Regency, 2021*

Subsektor <i>Subsector</i>	Produksi <i>Production</i> (Ton)	Nilai Produksi <i>Production Value</i> (000 Rp)
(1)	(2)	(3)
Perikanan Tangkap/Capture Fisheries		
Perikanan Laut/ <i>Marine Capture Fisheries</i>	3 675,47	47 817 447
Perairan Umum/ <i>Inland Open Water Capture Fisheries</i>	244,70	4 193 618
Subjumlah/Subtotal	3 920,18	52 011 065
Perikanan Budidaya/Aquaculture		
Jaring Apung Laut/ <i>Marine Floating Net</i>	–	–
Jaring Apung Tawar/ <i>Freshwater Floating Net</i>	–	–
Jaring Tancap Tawar/ <i>Freshwater Pen Culture</i>	–	–
Karamba/ <i>Cage</i>	–	–
Kolam Air Deras/ <i>Running Freshwater Pond</i>	–	–
Kolam Air Tenang/ <i>Quiet Freshwater Pond</i>	3 289,90	64 508 619
Laut Lainnya/ <i>Other Marine Culture</i>	–	–
Minapadi Sawah/ <i>Rice Fish</i>	–	–
Rumput Laut/ <i>Seaweed</i>	55 392,33	55 392
Tambak Intensif/ <i>Intensive Brackishwater Pond</i>	1 208,64	54 388 935
Tambak Sederhana/ <i>Traditional Brackishwater Pond</i>	15 386,81	381 584 096
Tambak Semi Intensif/ <i>Semi Intensive Brackishwater Pond</i>	–	–
Subjumlah/Subtotal	75 277,68	500 537 042
Jumlah/Total	79 197,86	552 548 107

Sumber/*Source* : Dinas Perikanan Kabupaten Brebes/*Brebes Regency Fisheries Service*

INDUSTRI, PERTAMBANGAN, DAN ENERGI

Industry, Mining and Energy



15.286

**Pelanggan air minum
Kabupaten Brebes 2021**

PDAM's customers

43.358

6.092

3.327

3.252

Brebes

Bumiayu

Wanasari

Paguyangan

Sumber daya air di Kabupaten Brebes dikelola oleh Badan usaha Pemerintah Daerah di bawah PDAM. Jumlah pelanggan PDAM terbanyak ada di Kecamatan Brebes, dengan 15.286 pelanggan

Sementara jumlah terkecil ada di Kecamatan Salem, yaitu sejumlah 226 pelanggan.

Water resources in Brebes Regency was managed by Regional Government Bussines Entity of PDAM.

Brebes Subdistrict, which is 15,286 customers. While the smallest number of PDAM customers is in Salem District, there are 232 customers.



PENJELASAN TEKNIS

1. Pelanggan adalah individu atau kelompok, baik rumah tangga, perusahaan atau institusi nonprofit yang membeli air bersih dari perusahaan air bersih.
2. Air disalurkan adalah volume air bersih dari perusahaan air bersih

TECHNICAL NOTES

1. *Customers are individuals or groups, whether household, company or non-profit institutions that buy water supply from water supply establishment.*
2. *Distributed water is the volume of water supply from watersupply establishment.*

<https://brebeskab.bps.go.id>

<https://brebeskab.bps.go.id>

ULASAN

Kebutuhan energi listrik akan terus meningkat Setiap tahun. Hal ini dapat dilihat dari jumlah pelanggan listrik yang terus meningkat setiap tahun. Jumlah Pelanggan Listrik di Kabupaten Brebes di tahun 2021 adalah sebanyak 531.600, dimana jumlah terbanyak adalah berada di bawah ULP Jatibarang sebanyak 247.731 pelanggan.

Air sebagai sumber energi kehidupan sangat penting dalam kehidupan manusia. Sumber daya air di Kabupaten Brebes dikelola oleh Badan usaha Pemerintah Daerah di bawah PDAM. Pada tahun 2021 jumlah pelanggan PDAM sebanyak 43.252. Jumlah pelanggan PDAM terbanyak ada di Kecamatan Brebes, yakni sejumlah 15.286 pelanggan. Sementara jumlah pelanggan PDAM terkecil ada di Kecamatan Salem, yaitu sejumlah 232 pelanggan.

DESCRIPTION

The need for electrical energy will continue to increase Every year. This can be seen from the growing number of electricity customers every year. The number of Electricity Subscribers in Brebes Rgency in the year 2021 is 531.600, where the highest number was from Jatibarang's ULP that is 247.731 consumers.

Water is the life energy sources that most important in human living. Water resources in Brebes Regency was managed by Regional Government Bussines Entity of PDAM. In 2021 number of PDAM's customers were 43.252. The highest number of PDAM customers is in Brebes Subdistrict, which is 15.286 customers. While the smallest number of PDAM customers is in Salem District, there are 232 customers.

<https://brebeskab.bps.go.id>

Tabel
Table 6.1

Daya Terpasang, Produksi, dan Distribusi Listrik PT. PLN (Persero) pada Cabang/Ranting PLN Menurut Kecamatan Kabupaten Brebes, 2021
Installed Electricity Power, Production, and Distribution of PT. PLN (Persero) at PLN Branch by Subdistrict in Brebes Regency, 2021

Unit Pelayanan Pelanggan Customer Service Unit	Daya Terpasang <i>Installed Electricity Power (KW)</i>	Produksi Listrik <i>Electricity Production (KWh)</i>	Listrik Terjual <i>Electricity Sold (KWh)</i>	Dipakai Sendiri <i>Own Used (KWh)</i>	Susut/Hilang <i>Shrinkage/Lost (KWh)</i>
(1)	(2)	(3)	(4)	(5)	(6)
2017	396 833 929	-	-	-	-
2018	431 543 779	-	-	-	-
2019	467 251 929	-	-	-	-
2020	497 146 779	-	497 146 779	-	-
2021	534 320 429	1 301 431 325	839 657 544	2 879 916	66 245 105

Catatan/Note: ...
 Sumber/Source: PLN Brebes

Tabel
Table 6.2**Jumlah Pelanggan Listrik pada Unit Layanan Pelanggan
(ULP) PT PLN di Kabupaten Brebes, 2017–2021**
**Number of Electricity Customers by Customer Service Unit
of PLN in Brebes Regency, 2017–2021**

ULP	2017	2018	2019	2020	2021
(1)	(2)	(3)	(4)	(5)	(6)
Brebes	125 827	131 453	136 438	141 024	146 848
Jatibarang	216 879	225 195	233 055	239 427	247 731
Bumiayu	119 079	124 551	129 343	132 916	137 021
Jumlah/Total	461 785	481 199	498 836	513 367	531 600

Catatan/Note: ...

Sumber/Source: PLN Brebes

Tabel
Table 6.3.1**Jumlah Pelanggan dan Air yang Disalurkan Menurut Kecamatan di Kabupaten Brebes, 2021**
Number of Customers and Distributed Water by Subdistrict in Brebes Regency, 2021

Kecamatan Subdistrict	Pelanggan Number of Customers	Air Disalurkan Distributed Water (m ³)	Nilai Value (Rp)
(1)	(2)	(3)	(4)
Salem	232	47 504	174 897 250
Bantarkawung	845	249 511	906 643 100
Bumiayu	6 092	1 085 077	4 433 871 200
Paguyangan	3 252	611 760	2 388 216 050
Sirampog	974	211 722	675 230 000
Tonjong	768	134 354	493 141 000
Larangan	1 873	239 989	1 283 844 900
Ketanggungan	1 428	214 329	1 105 677 300
Banjarharjo	474	96 212	506 953 550
Losari	1 174	149 202	749 359 700
Tanjung	1 037	164 385	844 656 300
Kersana	2 979	499 361	2 708 991 350
Bulakamba	-	-	-
Wanasari	3 327	601 365	3 688 211 950
Songgom	550	81 517	396 538 050
Jatibarang	3 067	509 893	3 127 327 200
Brebes	15 286	2 987 181	18 734 339 750
Nama Kabupaten/Kota	43 358	7 883 362	42 217 898 650

Catatan/Note: ...

Sumber/Source: Perumda Air Minum Tirta Baribis Kabupaten Brebes

Tabel 6.3.2 Jumlah Pelanggan dan Air yang Disalurkan Menurut Tipe Pelanggan di Kabupaten Brebes, 2021
Number of Customers and Distributed Clean Water by Type of Customer in Brebes Regency, 2021

Kecamatan Subdistrict	Pelanggan Number of Customer	Air Disalurkan Distributed Water (m ³)	Nilai Value (Rp)
(1)	(2)	(3)	(4)
Sosial / Social	475	180 456	534 064 450
Rumah Tangga / House Hold	41 145	6 923 465	35 678 760 200
Instansi Pemerintah / Government Institution	535	186 171	1 140 689 850
Niaga / Trade	1 019	330 873	2 388 441 150
Industri/Industry	2	823	12 178 000
Khusus/Exclusive	76	69 049	814 419 000
Jumlah / Total	43 252	7 690 837	40 568 552 650

Catatan/Note : ...

Sumber/Source : Perumda Air Minum Tirta Baribis Kabupaten Brebes

BAB
CHAPTER
7

PARIWISATA

Tourism



Sektor hotel dan pariwisata
Kabupaten Brebes
Selama tahun 2021 tidak terjadi
penambahan sarana
akomodasi hotel

*During the years 2021
no additional hotel
accommodation facilities.*

Jumlah Wisatawan domestik di Kabupaten Brebes, 2021

*Number of domestic tourists visiting
in Brebes Regency, 2021*

145.128



Objek wisata yang paling
banyak dikunjungi adalah agrowisata
Waduk Malahayu Banjarharjo
Namun demikian
penyumbang pendapatan objek
wisata terbanyak pada tahun 2021
berasal dari
Pantai Randusanga Indah

*Most of visited tourism objecu is
Malahayu-Banjarharjo's Lake.
However the Randusanga Indah
beach contributed most of income
of all tourism in 2021.*



PENJELASAN TEKNIS**TECHNICAL NOTES**

1. Wisatawan mancanegara (wisman) ialah setiap pengunjung yang mengunjungi suatu negara di luar tempat tinggalnya, didorong oleh satu atau beberapa keperluan tanpa bermaksud memperoleh penghasilan di tempat yang dikunjungi dan lamanya kunjungan tersebut tidak lebih dari satu tahun (12 bulan). Definisi ini mencakup 2 (dua) kategori wisatawan mancanegara, yaitu :

a. Wisatawan (turis) ialah setiap pengunjung seperti definisi di atas yang tinggal paling sedikit 24 jam, akan tetapi tidak lebih dari 1 (satu) tahun di tempat yang dikunjungi, dengan maksud antara lain: berlibur, rekreasi, olah raga, bisnis, menghadiri pertemuan, studi, dan kunjungan dengan alasan kesehatan.

b. Excursionist ialah setiap pengunjung seperti definisi di atas yang tinggal kurang dari 24 jam di tempat yang dikunjungi (termasuk "Cruise passengers"). Cruise Passengers ialah setiap pengunjung yang tiba di suatu negara di mana mereka tidak menginap di akomodasi yang tersedia di negara tersebut, misalnya dengan kapal laut.

1. *1. An International Visitor is any person visiting a country other than his usual place of residence for any reason other than for earning income in the country visited, and the length of stay is no more than one year (12 months). This definition covers two categories of foreign visitors, namely*

a. *"Tourist" is any visitor staying for at least 24 hours, but no more than one year, in the country visited, with the intention of visiting, and for any of these purposes: Pleasure, recreation and sports, Business, visiting friends and relatives, missions, attending meetings, conferences, visit for health reasons and study.*

b. *"Excursionist" is any visitor staying less than 24 hours in the country visited including, "Cruise Passengers", i.e. visitors arriving in a country without staying in any accommodation available in the visited country.*

2. *The business of providing accommodation is a business that provides specialty services that can be equipped with other tourism services. It includes hotel, villa, cottage, camping, caravan stop, and other accommodation that are used for tourism purposes.*

3. *Hotel is a daily supply of*

2. Usaha penyediaan akomodasi adalah usaha yang menyediakan pelayanan penginapan yang dapat dilengkapi dengan pelayanan pariwisata lainnya. Usaha penyediaan akomodasi dapat berupa hotel, vila, pondok wisata, bumi perkemahan, persinggahan karavan, dan akomodasi lainnya yang digunakan untuk tujuan pariwisata.
3. Hotel adalah penyediaan akomodasi secara harian berupa kamar-kamar di dalam satu bangunan yang dapat dilengkapi dengan jasa pelayanan makan dan minum, kegiatan hiburan dan atau fasilitas lainnya. Hotel terdiri dari hotel berbintang dan hotel non- bintang.

accommodation rooms within a building which can be equipped with eating and drinking services, entertainment activities and/or other facilities. Hotel consists of a classified hotel and a non-classified hotel.

ULASAN

Sektor hotel dan pariwisata perlu juga mendapat perhatian, karena posisi geografis Kabupaten Brebes sangat menguntungkan. Selama tahun 2020-2021 tidak terjadi penambahan sarana akomodasi hotel.

Sedangkan jumlah wisatawan domestik yang berkunjung ke Kabupaten Brebes pada tahun 2021 mengalami penurunan dari 182.235 orang menjadi 145.128 orang atau turun 20,36 persen dibanding tahun 2020. Hal ini dikarenakan pada tahun 2020-2021 terjadi pandemi Covid-19, sehingga seluruh objek wisata ditutup untuk sementara waktu. Objek wisata yang paling banyak dikunjungi adalah Waduk Malahayu Banjarharjo. Namun demikian penyumbang pendapatan objek wisata terbanyak pada tahun 2021 berasal dari Pantai Randusanga Indah.

DESCRIPTION

Hotel and tourism sector should also receive attention, because of its geographical position is very advantageous Brebes. During the years 2020-2021 no additional hotel accommodation facilities.

While the number of domestic tourists visiting Brebes Regency in 2021 decreased from 182.235 people into 145.128 people, increase 20,36 percent more than 2020. This was impact of Covid-19 pandemic in 2020-2021, so all of tourism was closed for a moment. Most of them visited Malahayu-Banjarharjo's Lake. However the Randusanga Indah beach contributed most of income of all tourism in 2021.

<https://brebeskab.bps.go.id>

Tabel
Table 7.1**Jumlah Akomodasi Hotel Menurut Kecamatan di
Kabupaten Brebes, 2020 dan 2021**
**Number of Hotel Accommodations by Subdistrict in Brebes
Regency, 2020 and 2021**

Kecamatan Subdistrict	Hotel Hotels		Kamar Rooms		Tempat Tidur Beds	
	2020	2021	2020	2021	2020	2021
(1)	(2)	(3)	(4)	(5)	(6)	(7)
Salem	-	-	-	-	-	-
Bantarkawung	-	-	-	-	-	-
Bumiayu	3	3	77	77	107	107
Paguyangan	-	-	-	-	-	-
Sirampog	-	-	-	-	-	-
Tonjong	-	-	-	-	-	-
Larangan	-	-	-	-	-	-
Ketanggungan	1	1	30	30	50	50
Banjarharjo	-	-	-	-	-	-
Losari	-	-	-	-	-	-
Tanjung	1	1	30	30	40	40
Kersana	-	-	-	-	-	-
Bulakamba	3	3	69	69	108	108
Wanasari	-	-	-	-	-	-
Songgom	-	-	-	-	-	-
Jatibarang	1	1	31	31	41	41
Brebes	4	4	95	95	157	157
Kabupaten Brebes	13	13	332	332	503	503

Catatan/Note: ...

Sumber/Source: Dinas Kebudayaan dan Pariwisata Kabupaten Brebes/ Brebes Regency Culture and Tourism Office

Tabel
Table 7.2**Jumlah Restoran/Rumah Makan Menurut Kecamatan di Kabupaten Brebes, 2020 dan 2021**
Number of Restaurant by Subdistrict in Brebes Regency, 2020 and 2021

Kecamatan Subdistrict	2020	2021
	(2)	(3)
Salem	-	-
Bantarkawung	-	-
Bumiayu	8	8
Paguyangan	1	1
Sirampog	-	-
Tonjong	7	7
Larangan	-	-
Ketanggungan	2	2
Banjarharjo	-	-
Losari	-	-
Tanjung	7	7
Kersana	-	-
Bulakamba	4	4
Wanasari	-	-
Songgom	-	-
Jatibarang	2	2
Brebes	17	17
Kabupaten Brebes	48	48

Catatan/Note: ...

Sumber/Source: Dinas Kebudayaan dan Pariwisata Kabupaten Brebes/ Brebes Regency Culture and Tourism Office

Tabel
Table 7.3

**Jumlah Wisatawan Mancanegara dan Domestik di
Kabupaten Brebes, 2016-2021**
**Number of International and Domestic Visitors in Brebes
Regency, 2016-2021**

Kecamatan Subdistrict	Wisatawan Visitors		Jumlah
	Mancanegara International	Domestik Domestics	
(1)	(2)	(3)	(5)
2016	-	505 466	505 466
2017	-	351 350	351 350
2018	-	390 653	390 653
2019	-	346 850	346 850
2020	-	182 235	182 235
2021	-	145 128	145 128

Catatan/Note: ...

Sumber/Source: Dinas Kebudayaan dan Pariwisata Kabupaten Brebes/ Brebes Regency Culture and Tourism Office

Tabel
Table 7.4

**Jumlah Pengunjung, Pendapatan Penjualan dan
Pendapatan Lain di Objek Wisata Kabupaten Brebes 2020-
2021**
**Number of Visitors, Sales Income, and Other Income in
Brebes Tourism, 2020-2021**

Kecamatan Subdistrict	Jumlah Pengunjung (Orang)		Jumlah Pendapatan Penjualan (Rp000)		Jumlah Pendapatan Lain (Rp000)	
	2020	2021	2020	2021	2020	2021
(1)	(2)	(3)	(4)	(5)	(6)	(7)
Pantai Randusanga Indah	68 218	54 595	198 704	226 685	50 776	120 493
Waduk Malahayu Banjarharjo	287 604	31 637	58 252	176 000	400 000	226 000
Pemandian Air Panas Tirta Husada	6 915	8 295	27 155	54 875	9 540	5 815
Pemandian Air Panas Cipanas Buaran	8 010	6 225	33 260	38 525	6 890	4 785
Agrowisata Kaligua Paguyangan	69 805	44 376	68 110	64 325	-	-

Catatan/Note: ...

Sumber/Source: Dinas Kebudayaan dan Pariwisata Kabupaten Brebes/ Brebes Regency Culture and Tourism Office

BAB
CHAPTER
8

TRANSPORTASI DAN KOMUNIKASI

Transportation and Communication



Jumlah Menara Komunikasi di Kabupaten Brebes

Number of Telecommunication Towers by Subdistrict in Brebes Regency, 2017-2021



299

TAHUN 2017



318

TAHUN 2018




323

TAHUN 2019




226

TAHUN 2020



226

TAHUN 2021



Pada tahun 2021 di Kabupaten Brebes masih ada 9 daerah blank spot total dan 5 daerah blank spot sebagian.

In 2021 at Brebes Regency were are 9 total blank spot areas and 5 partial blank spot areas.

Panjang jalan Kabupaten Brebes

Length of Road by Subdistrict and Road Conditions in Brebes Regency, 2021

886,23 km Total

443,12 km kondisi BAIK *Good Conditions*

291,85 km kondisi SEDANG *Average Conditions*

95,44 km kondisi RUSAK *Damaged Conditions*

65,83 km kondisi RUSAK BERAT *Savarely Damaged Conditions*



Kabupaten Brebes Dalam Angka 2022

Brebes Regency in Figures

PENJELASAN TEKNIS

1. **Kendaraan bermotor** adalah setiap kendaraan yang digerakkan oleh peralatan teknik yang ada pada kendaraan tersebut, biasanya digunakan untuk angkutan orang atau barang di atas jalan raya selain kendaraan yang berjalan di atas rel. Kendaraan bermotor yang dicatat adalah semua jenis kendaraan kecuali kendaraan bermotor TNI/Polri dan Korps Diplomatik.
2. **Mobil penumpang** adalah setiap kendaraan bermotor yang dilengkapi dengan tempat duduk untuk sebanyak-banyaknya delapan orang, tidak termasuk tempat duduk untuk pengemudi, baik dilengkapi atau tidak dilengkapi bagasi.
3. **Mobil bis** adalah setiap kendaraan bermotor yang dilengkapi dengan tempat duduk untuk lebih dari delapan orang, tidak termasuk tempat duduk untuk pengemudi, baik dilengkapi atau tidak dilengkapi bagasi.
4. **Mobil truk** adalah setiap kendaraan bermotor yang digunakan untuk angkutan barang, selain mobil penumpang, mobil bis dan kendaraan bermotor roda dua.
5. **Kereta api** adalah kendaraan dengan tenaga gerak (listrik, diesel atau tenaga uap) yang berjalan sendiri maupun dirangkaikan dengan kendaraan lain, yang

TECHNICAL NOTES

1. **Motor vehicles** are any kind of vehicles motorized by machine set up in those vehicles, they are usually used for transporting peoples or goods on roads except vehicles moving along a railway line. The data cover all kinds of motor vehicles except those belong to Indonesia Army Force Indonesian State Police and Diplomatic Corps.
2. **Passenger cars** are any motor vehicles with no more than eight seats, excluding seat for driver, it can be with or without hoot.
3. **Buses** are large passenger cars having seats for more than eight passengers, excluding seat for driver, it can be with or without hoot.
4. **Trucks** are any motor vehicles used to transport goods excluding passenger cars, buses, and motorcycles.
5. **Train** is a coach or a number of coaches joined together, moving along a railway line. It can be passenger train or freight train.
6. **Telecommunication** includes every transmitting, delivering and or receiving from every information of marking, signal, article, picture, sound and voice through strand of wire system, optic, radio, or ather electromagnetic sytem.
7. **Telecommunication Network** is peripheral network of telecommunication and its equipment used in the means of

akan atau sedang bergerak di atas rel, terdiri dari kereta penumpang dan kereta barang.

6. **Telekomunikasi** adalah setiap pemancaran, pengiriman dan atau penerimaan dari setiap informasi dalam bentuk tanda tanda, isyarat, tulisan, gambar, suara dan bunyi melalui sistem kawat, optik, radio atau sistem elektromagnetik lainnya.
7. **Jaringan telekomunikasi** adalah rangkaian perangkat telekomunikasi dan kelengkapannya yang digunakan dalam berkomunikasi
8. **Kantor Pos** adalah tempat pemberi pelayanan komunikasi tertulis dan atau surat elektronik, layanan paket, layanan logistik, layanan transaksi keuangan, dan layanan keagenan pos untuk kepentingan umum. Rumah pos berfungsi sama seperti kantor pos dan kantor pos pembantu, bedanya rumah pos biasanya terletak di daerah terpencil.
9. **Internet** adalah sebuah jaringan komputer publik di seluruh dunia. Internet menyediakan akses ke sejumlah layanan komunikasi termasuk World Wide Web dan membawa email, berita, hiburan dan file data.

telecommunication.

8. **Post Office** is a service provider facility of written communication and or electronic mail, parcel service, logistics services, financial transaction services, and postal services to the public. Postal house has the same function as the post office and subsidiary of post office, the difference is that postal house is usually located in remote areas.
9. **The internet** is a worldwide public computer network. It provides access to a number of communication services including the World Wide Web and carries email, news, entertainment and data files.

ULASAN

Jalan raya sebagai penunjang kelancaran akses transportasi di Kabupaten Brebes sebagian besar sudah pada kondisi baik yaitu sepanjang 389,51 km dari panjang total 640,73 km. Sedangkan menurut jenis permukannya, semuanya sudah disapal dan dibeton masing-masing 263,62 km dan 308,42 km. Adapun menurut kewenangan pemerintah, sebagian besar jalan di Kabupaten Brebes merupakan jalan kabupaten sepanjang 640,73 km.

Kantor pos sebagai salah satu tempat pemberi pelayanan komunikasi yang menjangkau seluruh wilayah kecamatan di Kabupaten Brebes berjumlah sebanyak 17 kantor pos atau dengan kata lain di setiap kecamatan terdapat 1 kantor pos.

DESCRIPTION

The roads were supported the transportation acces in Brebes Regency most of them in good condition, its number 389,51 km of total's road were 640,73 km. While all of the surface's roads were paved and casted where each number are 263,62 km and 308,42 km. Morover base on government authority most of the length of road in Brebes Regency is district road 640,73 km.

Post office as one of the service provider facility which can reach up to all of subdistricts in Brebes Regency were 17 post office or it's mean there ara 1 post office in a subdistrict

<https://brebeskab.bps.go.id>

8.1 TRANSPORTASI TRANSPORTATION

Tabel 8.1.1 Panjang Jalan¹ Menurut Kecamatan dan Tingkat Kewenangan Pemerintahan di Kabupaten Brebes (km), 2021
Length of Roads¹ by Subdistrict and Level of Government Authority in Brebes Regency (km), 2021

Kecamatan Subdistrict	Negara/State	Provinsi Province	Kabupaten Regency	Jumlah Total
(1)	(2)	(3)	(4)	(5)
Salem	-	22,45	26,92	49,37
Bantarkawung	-	26,73	44,76	71,49
Bumiayu	14,00	8,35	36,42	58,77
Paguyangan	8,76	-	62,40	71,16
Sirampog	1,55	18,50	12,73	32,78
Tonjong	10,45	-	24,82	35,27
Larangan	8,14	9,23	43,20	60,57
Ketanggungan	10,26	5,43	64,15	79,84
Banjarharjo	-	30,47	33,17	63,64
Losari	3,76	7,80	27,61	39,17
Tanjung	8,10	2,30	23,63	34,03
Kersana	2,00	9,50	9,52	21,02
Bulakamba	12,30	-	40,38	52,68
Wanasari	4,32	-	41,09	45,41
Songgom	6,50	2,50	13,73	22,73
Jatibarang	-	6,00	39,00	45,00
Brebes	6,10	-	97,20	103,30
Jumlah/Total	96,24	149,26	640,73	886,23

Catatan/Note: ¹ Data tidak termasuk panjang jalan tol/Excluding toll road

² Berdasarkan Keputusan Menteri Pekerjaan Umum dan Perumahan Rakyat No. 248/KPTS/M/2016/Based on Public Work and Public Housing Ministerial Decree No. 248/KPTS/M/2016

Sumber/Source: Dinas Pekerjaan Umum

Tabel 8.1.2 Panjang Jalan Menurut Status, Jenis Permukaan Jalan, Kondisi dan Kelas Jalan di Kabupaten Brebes (km), 2020-2021
Length of Roads by Type, Conditions and Class of Road in Brebes Regency (km), 2020–2021

Kondisi Conditions	Status Tingkat Kewenangan /Level of Government					
	Negara/State		Provinsi/Province		Kabupaten/Regency	
	2020	2021	2020	2021	2020	2021
(1)	(2)	(3)	(4)	(5)	(6)	(7)
Jenis Permukaan /Type						
Aspal/Paved	24,69	24,69	110,12	112,06	254,05	263,62
Kerikil/Gravel	-	-	-	-	-	66,42
Tanah/Soil	-	-	-	-	-	2,27
Cor/Beton	71,55	71,55	39,14	37,20	386,68	308,42
Kondisi / Conditions						
Baik/Good	77,95	77,95	134,52	122,98	177,03	232,19
Sedang / Moderate	8,66	8,66	13,34	17,44	358,62	265,75
Rusak / Damage	9,63	9,63	1,40	8,85	90,09	76,96
Rusak Berat/ Severely Damage	-	-	-	-	14,99	65,83
Kelas Jalan / Class						
Kelas I/Class I	32,68	32,68	-	-	-	-
Kelas II/ Class II	63,56	63,56	149,26	149,26	-	-
Kelas III / Class III	-	-	-	-	-	-
Kelas IIIA/ Class III A	-	-	-	-	-	-
Kelas IIIB/ Class III B	-	-	-	-	43,52	43,52
Kelas III C/Class III C	-	-	-	-	443,57	443,57
Lainnya/Other	-	-	-	-	153,64	153,64
Jumlah/Total	96,24	96,24	149,26	149,26	640,73	640,73

Catatan/Note: ...

Sumber/Source: Dinas Pekerjaan Umum

Tabel
Table 8.1.3

Panjang Jalan Menurut Kecamatan dan Kondisi Jalan di Kabupaten Brebes (km), 2021
Length of Roads by Subdistrict and Road Condition in Brebes Regency (km), 2021

Kecamatan Subdistrict	Jenis Permukaan Jalan				Jumlah
	Baik	Sedang	Rusak	Rusak Berat	
(1)	(2)	(3)	(4)	(5)	(6)
Salem	6,66	8,84	4,64	6,78	26,92
Bantarkawung	13,88	18,18	6,45	6,26	44,77
Bumiayu	10,70	16,35	4,97	4,40	36,42
Paguyangan	19,98	29,38	8,55	4,49	62,40
Sirampog	1,23	4,48	1,82	5,20	12,73
Tonjong	9,34	12,01	1,45	2,02	24,82
Larangan	22,06	14,92	2,01	4,21	43,20
Ketanggungan	12,04	33,14	10,96	8,01	64,15
Banjarharjo	13,79	11,28	5,21	2,89	33,17
Losari	8,51	13,00	3,79	2,33	27,63
Tanjung	8,53	9,79	4,04	1,28	23,64
Kersana	3,76	5,14	0,62	0,00	9,52
Bulakamba	17,37	17,07	3,60	2,34	40,38
Wanasari	21,78	15,61	2,60	1,11	41,10
Songgom	7,80	4,71	0,82	0,40	13,73
Jatibarang	15,23	16,49	3,73	3,56	39,01
Brebes	39,53	35,36	11,70	10,55	97,14
Jumlah/Total	232,19	265,75	76,96	65,83	640,73

Catatan/Note: ...

Sumber/Source: Dinas Pekerjaan Umum

8.2 KOMUNIKASI COMMUNICATION

Tabel 8.2.1 Jumlah Kantor Pos Pembantu Menurut Kecamatan di Kabupaten Brebes, 2018–2021
Number of Post Offices Subsidiaries by Subdistrict in Brebes Regency, 2018–2021

Kecamatan Subdistrict	2018	2019	2020	2021
(1)	(2)	(3)	(4)	(5)
Salem	1	1	1	1
Bantarkawung	1	1	1	1
Bumiayu	1	1	1	1
Paguyangan	1	1	1	1
Sirampog	1	1	1	1
Tonjong	1	1	1	1
Larangan	1	1	1	1
Ketanggungan	1	1	1	1
Banjarharjo	1	1	1	1
Losari	1	1	1	1
Tanjung	1	1	1	1
Kersana	1	1	1	1
Bulakamba	1	1	1	1
Wanasari	1	1	1	1
Songgom	1	1	1	1
Jatibarang	1	1	1	1
Brebes	1	1	1	1
Jumlah/Total	17	17	17	17

Catatan/Note: 1 Kantor POS di Kecamatan Brebes merupakan Jenis Kantor Pos Pemeriksa

Sumber/Source: Kantor POS Brebes

Tabel
Table 8.2.2

Jumlah Menara telekomunikasi Menurut Kecamatan di Kabupaten Brebes, 2018–2021
Number of Telecommunication Towers by Subdistrict in Brebes Regency, 2018–2021

Kecamatan Subdistrict	2018	2019	2020	2021
(1)	(2)	(3)	(4)	(5)
Salem	23	23	24	27
Bantarkawung	11	11	11	13
Bumiayu	28	30	31	33
Paguyangan	32	32	32	32
Sirampog	22	23	23	26
Tonjong	13	14	14	15
Larangan	10	10	10	10
Ketanggungan	24	26	26	28
Banjarharjo	25	25	26	28
Losari	21	21	22	22
Tanjung	13	14	16	19
Kersana	13	13	13	15
Bulakamba	11	12	12	12
Wanasari	13	13	13	15
Songgom	19	19	19	19
Jatibarang	15	15	15	15
Brebes	22	22	23	27
Jumlah/Total	315	323	330	356

Catatan/Note: ...

Sumber/Source: Dinas Komunikasi, Informatika dan Statistik Kabupaten Brebes

Tabel 8.2.3 Jumlah Daerah Blank-Spot Menurut Kecamatan di Kabupaten Brebes, 2021
Number of Blank Spot Areas by Subdistrict in Brebes Regency, 2021

Kecamatan Subdistrict	2018	2019
(1)	(2)	(3)
Salem	4	1
Bantarkawung	4	1
Bumiayu	-	1
Paguyangan	1	-
Sirampog	-	-
Tonjong	-	-
Larangan	-	-
Ketanggungan	-	-
Banjarharjo	-	2
Losari	-	-
Tanjung	-	-
Kersana	-	-
Bulakamba	-	-
Wanasari	-	-
Songgom	-	-
Jatibarang	-	-
Brebes	-	-
Jumlah/Total	9	5

Catatan/Note: ...

Sumber/Source: Dinas Komunikasi, Informatika dan Statistik Kabupaten Brebes

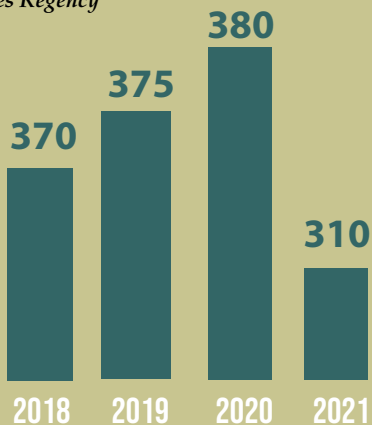
PERBANKAN KOPERASI DAN HARGA-HARGA

Banking, Cooperative and Price



Jumlah Koperasi Aktif di Kabupaten Brebes 2018-2021 (unit)

Number of Active Cooperative in Brebes Regency



JUMLAH KOPERASI AKTIF

Number of Active Cooperative



KECAMATAN BREBES
PALING BANYAK

82 UNIT



KECAMATAN KERSANA
PALING SEDIKIT

5 UNIT

Jumlah Koperasi Menurut Jenisnya 2021

Number of Cooperative by Kind of Cooperative

KUD	27
KPRI	43
KOPKAR	15
LAINNYA	225
JUMLAH	310



Kabupaten Brebes Dalam Angka 2022

PENJELASAN TEKNIS

1. Koperasi adalah badan usaha yang beranggotakan orang seorang atau badan hukum koperasi dengan melandaskan kegiatannya berdasarkan prinsip koperasi sekaligus sebagai gerakan ekonomi rakyat yang berdasar atas asas kekeluargaan.
2. Klasifikasi Koperasi adalah tolok ukur yang digunakan dalam proses penilaian berdasarkan perkembangan koperasi selama tahun buku dengan kriteria 3 sehat yaitu sehat organisasi, sehat usaha, dan sehat mental.
3. Anggota Koperasi adalah setiap warga negara Indonesia yang mampu melakukan tindakan hukum dan atau koperasi yang telah memenuhi persyaratan sebagaimana ditetapkan dalam anggaran dasar koperasi. Anggota koperasi adalah pemilik dan sekaligus pengguna jasa koperasi.
4. Koperasi berdasarkan jenis usahanya dibedakan menjadi koperasi simpan pinjam, koperasi konsumen, koperasi produsen, dan koperasi jasa.
5. Koperasi Simpan Pinjam adalah koperasi yang memiliki usaha tunggal yaitu menampung simpanan anggota dan melayani peminjaman. Anggota yang menabung akan mendapatkan imbalan jasa dan bagi peminjam dikenakan biaya jasa. Besarnya

TECHNICAL NOTES

1. *Cooperative is a business entity with the members of people or cooperative legal entity with activities are based of the cooperative principles as a form of public economy based on family principle.*
2. *Cooperative Classification is the benchmarks used in evaluation process based on the development of cooperative during the financial year by using 3 criterias; good in organizations, businesses and mental.*
3. *Cooperative Member is ever Indonesian citizen who is able to take legal action and or cooperatives that have fulfilled the requirements set out in the primary budget of cooperatives. Cooperative member is the owner and at the same time the user of cooperative service.*
4. *Cooperative based on the type of business can be divided into savings and loan cooperative, consumer cooperative, production cooperative, and services cooperative.*
5. *Savings and Loan Cooperative is cooperative that has a single business, which is accommodating member savings and borrowing. Member who save will get interest income and for the borrower will be charge interest expense. The amount of interest income for the savers and borrowers is determined by the meeting of members.*
6. *Consumer Cooperative is a*

jasa bagi penabung dan peminjam. ditentukan melalui rapat anggota.

6. Koperasi Konsumen adalah koperasi yang bidang usahanya menyediakan kebutuhan sehari-hari anggota. Kebutuhan yang dimaksud misalnya kebutuhan bahan makanan, pakaian, perabot rumah tangga.
7. Koperasi Produsen adalah koperasi yang bidang usahanya membuat atau memproduksi barang.
8. Koperasi Jasa adalah koperasi yang kegiatan usahanya bergerak pada kegiatan jasa-jasa.

cooperative which scope of business is providing the daily needs of members. The need is for example groceries, clothing, home furnishings.

7. *Producers Cooperative is a cooperative whose scope of business is making or producing goods.*
8. *Service Cooperative is a cooperative whose business is engaged in the activity of the services.*

ULASAN

Koperasi sebagai 'soko guru' perekonomian Indonesia, fungsinya semakin diperhatikan dalam berperan meningkatkan kesejahteraan masyarakat. Usaha-usaha yang dilakukan oleh Pemerintah Daerah Jawa Tengah antara lain, melakukan pemberian bantuan modal kepada koperasi dan pengusaha kecil dalam bentuk pinjaman, pembinaan koperasi di daerah perdesaan/perkotaan, pembentukan Forum Koordinasi Pembinaan Koperasi dan Pengusaha Kecil (FKPPK).

Sampai dengan tahun 2021 terdapat 192 unit koperasi di Kabupaten Brebes mengalami penurunan dibanding tahun sebelumnya. Jumlah koperasi terbanyak terdapat di Kecamatan Brebes yaitu sebanyak 55 unit. Jenis usaha koperasi terbanyak adalah koperasi Pegawai Negeri Republik Indonesia (KPRI) yaitu sebanyak 43 koperasi.

Selama tahun 2021 di Kota Tegal, sebagai *sister city* Kabupaten Brebes, telah terjadi delapan bulan inflasi dan empat bulan deflasi. Inflasi tertinggi terjadi pada Bulan Desember yaitu sebesar 0,66 persen dengan IHK sebesar 107,89.

DESCRIPTION

The function perative, as the pillar of Indonesian economic had to be expanded for the purpose to increase welfare society. The fund aid by Regional Development of Jawa Tengah to cooperative and small establishment consist of loan, cooperative creation of village/castle and the formation of "Forum Koordinasi Pembinaan Koperasi dan Pengusaha Kecil" are policies imposed to achieve that purpose.

Until 2021, number of cooperative in Brebes Regency was 192 were increased than a year ago. The most number of Cooperative located in Brebes Subdistrict were 55 units. The most cooperative type of business is civil servant cooperative (KPRI) as many as 43 units.

During 2021 in Tegal Municipality as sister city of Brebes regency was happened eight months of inflation and four months of deflation. The highest inflation happened in December was 0,66 percent with CPI was 107,89.

<https://brebeskab.bps.go.id>

Tabel
Table 9.1.1

Jumlah Koperasi Aktif Menurut Kecamatan di Kabupaten Brebes, 2018–2021
Number of Active Cooperative by Subdistrict in Brebes Regency, 2018–2021

Kecamatan Subdistrict	2018	2019	2020	2021
(1)	(2)	(3)	(4)	(5)
Salem	10	10	10	4
Bantarkawung	9	10	10	4
Bumiayu	26	26	26	15
Paguyangan	20	20	20	14
Sirampog	12	13	14	9
Tonjong	11	12	12	5
Larangan	14	14	14	8
Ketanggungan	7	7	7	6
Banjarharjo	13	14	14	10
Losari	10	10	10	6
Tanjung	12	12	12	8
Kersana	6	5	5	4
Bulakamba	28	28	29	17
Wanasari	22	23	24	15
Songgom	5	5	6	5
Jatibarang	12	12	11	7
Brebes	79	80	81	55
Kabupaten Brebes	296	301	305	192

Catatan/Note: ...

Sumber/Source: Dinas Koperasi, Usaha Mikro dan Perdagangan Kabupaten Brebes

Tabel
Table 9.1.2**Jumlah Koperasi Menurut Jenis Koperasi dan Kecamatan di Kabupaten Brebes, 2021**
Number of Cooperative by Kind of Cooperative and Subdistrict in Brebes Regency, 2021

Kecamatan Subdistrict	Jenis Koperasi/ Kind of Cooperative				Jumlah Total
	KUD	KPRI	KOPKAR	Lainnya Other	
(1)	(2)	(3)	(4)	(5)	(6)
Salem	1	1	-	8	10
Bantarkawung	1	1	-	8	10
Bumiayu	1	2	3	21	27
Paguyangan	1	1	2	18	22
Sirampog	1	1	1	18	21
Tonjong	1	1	-	10	12
Larangan	1	1	-	13	15
Ketanggungan	3	1	-	3	7
Banjarharjo	3	3	-	8	14
Losari	3	1	-	6	10
Tanjung	2	2	-	8	12
Kersana	1	2	1	1	5
Bulakamba	3	2	1	23	29
Wanasari	2	3	-	19	24
Songgom	1	-	-	5	6
Jatibarang	1	2	1	7	11
Brebes	1	19	6	56	82
Kabupaten Brebes	27	43	15	225	310

Catatan/Note: ...

Sumber/Source: Dinas Koperasi, Usaha Mikro dan Perdagangan Kabupaten Brebes

9.2 HARGA-HARGA/ PRICES

Tabel 9.2.1 Indeks Harga Konsumen per Bulan Menurut Kelompok Pengeluaran¹ (2018=100) di Kota Tegal², 2021
Consumer Price Index per Month by Expenditure Group (2018=100) in Tegal Municipality, 2021

Bulan Month	Makanan, Minuman dan Tembakau Food, Beverages and Tobacco	Pakaian dan Alas Kaki Clothing and Footwear	Perumahan, Air, Listrik, dan Bahan Bakar Rumah Tangga Housing, Water, Electricity, and Household Fuels	Perlengkapan, Peralatan, dan Pemeliharaan Rutin Rumah Tangga Furnishing, Household Equipment and Routine Household Maintenance
(1)	(2)	(3)	(4)	(5)
Januari/January	105,73	108,31	104,59	107,81
Februari/February	106,56	108,29	104,65	108,24
Maret/March	106,64	108,35	104,69	108,25
April/April	106,50	108,60	105,04	108,23
Mei/May	106,89	109,09	105,11	108,36
Juni/June	105,47	109,12	105,13	108,43
Juli/July	105,44	109,12	105,19	108,46
Agustus/August	104,94	109,11	105,21	108,66
September/September	104,59	109,16	105,48	108,71
Oktober/October	105,89	109,44	105,72	108,73
November/November	106,82	110,1	105,84	108,98
Desember/December	108,72	110,48	105,96	109,1

Lanjutan Tabel/*Continued Table* 9.2.1

Bulan Month	Kesehatan Health	Transportasi Transport	Informasi, Komunikasi, dan Jasa Keuangan Information, Communication and Financial Services	Rekreasi, Olahraga, dan Budaya Recreation, Sport, and Culture
(1)	(6)	(7)	(8)	(9)
Januari/ <i>January</i>	110,33	105,15	99,64	109,99
Februari/ <i>February</i>	110,38	105,13	99,60	109,85
Maret/ <i>March</i>	110,72	104,80	99,48	109,84
April/ <i>April</i>	110,77	105,04	99,50	109,85
Mei/ <i>May</i>	110,65	105,77	99,59	110,25
Juni/ <i>June</i>	110,7	105,60	99,36	110,27
Juli/ <i>July</i>	111,57	105,72	99,36	110,23
Agustus/ <i>August</i>	111,56	105,17	99,37	110,36
September/ <i>September</i>	111,61	105,38	99,31	112,64
Oktober/ <i>October</i>	111,63	105,54	99,33	112,80
November/ <i>November</i>	111,64	105,86	99,26	112,84
Desember/ <i>December</i>	111,77	105,83	99,21	112,84

Lanjutan Tabel/*Continued Table* 9.2.1

Bulan Month	Pendidikan Education	Penyediaan Makanan dan Minuman/ Restoran Food and Beverage Services/ Restaurant	Perawatan Pribadi dan Jasa Lainnya Personal Care and Other Services	Umum General
(1)	(10)	(11)	(12)	(13)
Januari/ <i>January</i>	104,10	108,21	110,46	106,08
Februari/ <i>February</i>	104,10	108,21	110,07	106,34
Maret/ <i>March</i>	103,60	108,21	109,90	106,31
April/ <i>April</i>	103,60	108,21	110,07	106,39
Mei/ <i>May</i>	103,60	108,21	110,64	106,66
Juni/ <i>June</i>	103,60	108,40	111,24	106,28
Juli/ <i>July</i>	104,86	108,40	111,06	106,36
Agustus/ <i>August</i>	104,74	108,40	111,32	106,19
September/ <i>September</i>	104,74	108,40	111,37	106,21
Oktober/ <i>October</i>	104,16	108,74	111,32	106,69
November/ <i>November</i>	104,16	109,40	111,97	107,18
Desember/ <i>December</i>	104,16	109,96	112,71	107,89

Catatan/*Note*: ...Sumber/*Source*: BPS, Survei Harga Konsumen/*BPS-Statistics Indonesia, Consumer Price Survey*

Tabel
Table 9.2.2**Inflasi Harga Konsumen (Persen) per Bulan Menurut
Kelompok Pengeluaran¹ di Kota Tegal² (2018=100), 2021
Monthly Consumer Price Inflation (Percent) by expenditure
Group in Tegal Municipality (2018=100), 2021**

Bulan Month	Makanan, Minuman dan Tembakau Food, Beverages and Tobacco	Pakaian dan Alas Kaki Clothing and Footwear	Perumahan, Air, Listrik, dan Bahan Bakar Rumah Tangga Housing, Water, Electricity, and Household Fuels	Perlengkapan, Peralatan, dan Pemeliharaan Rutin Rumah Tangga Furnishing, Household Equipment and Routine Household Maintenance
(1)	(2)	(3)	(4)	(5)
Januari/January	-0,71	0,01	0,11	-0,06
Februari/February	0,79	-0,02	0,06	0,40
Maret/March	0,08	0,06	0,04	0,01
April/April	-0,13	0,23	0,33	-0,02
Mei/May	0,37	0,45	0,07	0,12
Juni/June	-1,33	0,03	0,02	0,06
Juli/July	-0,03	0,00	0,06	0,03
Agustus/August	-0,47	-0,01	0,02	0,18
September/September	-0,33	0,05	0,26	0,05
Oktober/October	1,24	0,26	0,23	0,02
November/November	0,88	0,60	0,11	0,23
Desember/December	1,78	0,35	0,11	0,11

Lanjutan Tabel/*Continued Table* 9.2.2

Bulan Month	Kesehatan Health	Transportasi Transport	Informasi, Komunikasi, dan Jasa Keuangan Information, Communication and Financial Services	Rekreasi, Olahraga, dan Budaya Recreation, Sport, and Culture
(1)	(6)	(7)	(8)	(9)
Januari/ <i>January</i>	-0,77	0,37	-0,21	0,04
Februari/ <i>February</i>	0,05	-0,02	-0,04	-0,13
Maret/ <i>March</i>	0,31	-0,31	-0,12	-0,01
April/ <i>April</i>	0,05	0,23	0,02	0,01
Mei/ <i>May</i>	-0,11	0,69	0,09	0,36
Juni/ <i>June</i>	0,05	-0,16	-0,23	0,02
Juli/ <i>July</i>	0,79	0,11	0,00	-0,04
Agustus/ <i>August</i>	-0,01	-0,52	0,01	0,12
September/ <i>September</i>	0,04	0,20	-0,06	2,07
Oktober/ <i>October</i>	0,02	0,15	0,02	0,14
November/ <i>November</i>	0,01	0,30	-0,07	0,04
Desember/ <i>December</i>	0,12	-0,03	-0,05	0,00

Lanjutan Tabel/Continued Table 9.2.2

Bulan Month	Pendidikan Education	Penyediaan Makanan dan Minuman/ Restoran Food and Beverage Services/Restaurant	Perawatan Pribadi dan Jasa Lainnya Personal Care and Other Services	Umum General
(1)	(10)	(11)	(12)	(13)
Januari/January	-0,02	0,00	0,33	-0,17
Februari/February	0,00	0,00	-0,35	0,25
Maret/March	-0,48	0,00	-0,15	-0,03
April/April	0,00	0,00	0,15	0,08
Mei/May	0,00	0,00	0,52	0,25
Juni/June	0,00	0,18	0,54	-0,36
Juli/July	1,22	0,00	-0,16	0,08
Agustus/August	-0,11	0,00	0,23	-0,16
September/September	0,00	0,00	0,04	0,02
Oktober/October	-0,55	0,31	-0,04	0,45
November/November	0,00	0,61	0,58	0,46
Desember/December	0,00	0,51	0,66	0,66

Catatan/ Notes: ¹ Pengeluaran dikelompokkan menurut Classification of Individual Consumption According to Purpose (COICOP)/ Expenditure is grouped by Classification of Individual Consumption According to Purpose (COICOP)

² Penghitungan inflasi di Kabupaten Brebes menggunakan penghitungan BPS Kota Tegal sebagai sister city dengan dasar pertimbangan kemiripan pola konsumsi masyarakat Kabupaten Brebes dengan Kota Tegal

Sumber/ Source: BPS, Survei Harga Konsumen/ BPS-Statistics Indonesia, Consumer Price Surve

PENGELUARAN PENDUDUK

Population of Expenditure



PENGELUARAN PENDUDUK MENURUT KELOMPOK KOMODITAS

DI KABUPATEN BREBES, 2020-2021

Pengeluaran Rata-rata Perkapita Sebulan
Menurut **Kelompok Makanan**

*Monthly Average Expenditure per Capita
by Commodity Group (rupiahs)
in Brebes Regency*

Pengeluaran Rata-rata Perkapita Sebulan
Menurut **Kelompok Non Makanan**

*Monthly Average Expenditure per Capita
by Food Commodity Group (rupiahs)*

*Monthly Average Expenditure per Capita
by Non Food Commodity Group (rupiahs)*

2021 RP 523.496,00

2020 RP 466.924,00

2021 RP 452.257,00

2020 RP 410.586,00



PENJELASAN TEKNIS

1. **Pengeluaran rata-rata per kapita** adalah biaya yang dikeluarkan untuk konsumsi semua anggota rumah tangga selama sebulan baik yang berasal dari pembelian, pemberian maupun produksi sendiri dibagi dengan banyaknya anggota rumah tangga dalam rumah tangga tersebut.
2. **Konsumsi rumah tangga** dibedakan atas konsumsi makanan dan non makanan tanpa memperhatikan asal barang dan terbatas pada pengeluaran untuk kebutuhan rumah tangga saja, tidak termasuk konsumsi/pengeluaran untuk keperluan usaha atau yang diberikan kepada pihak lain.
3. **Referensi waktu untuk Pengeluaran Konsumsi makanan** dihitung selama seminggu terakhir. Sedangkan **referensi waktu konsumsi bukan makanan** dihitung sebulan dan setahun terakhir. Baik konsumsi makanan maupun bukan makanan selanjutnya dikonversikan ke dalam pengeluaran rata-rata sebulan.

TECHNICAL NOTES

1. **Per capita Average Expenditure** is the cost spent for all household members consumption during the month, whether from purchasing, giving or own production, divided by the number of household members in the household.
2. **The household consumption** consist of food consumption and non food consumption without look at the source of them and is limited only on the household needs, not included the business expenditures or to be given away.
3. **The reference periode of food consumption** is one week. While for **the reference periode of non food consumption** were either one month and one year. Either the food consumption and non food consumption were converted per month average expenditure.

<https://brebeskab.bps.go.id>

ULASAN

Pada tahun 2021 pengeluaran kelompok makanan memiliki angka lebih tinggi dibandingkan pengeluaran kelompok bukan makanan, yaitu kelompok makanan sebesar 53,66 persen dan kelompok bukan makanan 46,35 persen.

Pada kelompok makanan, kelompok makanan dan minuman jadi, kelompok tembakau dan sirih serta kelompok padi-padian memiliki angka pengeluaran per kapita tertinggi, yaitu masing-masing sebesar 20,05 persen; 8,69 persen dan 5,71 persen.

Sedangkan pada kelompok bukan makanan, kelompok perumahan dan fasilitas rumah tangga memiliki angka pengeluaran per kapita tertinggi yaitu 20,95 persen disusul oleh aneka komoditas dan jasa sebesar 13,63 persen. Dalam kelompok aneka barang dan jasa termasuk juga pengeluaran untuk pendidikan dan kesehatan.

Jika dilihat dari golongan kelompok pengeluaran perkapita per bulan, sebagian besar penduduk berada pada kelompok pengeluaran Rp500.000,- s.d Rp749.999,- yaitu sebanyak 24,37 persen diikuti oleh kelompok pengeluaran Rp300.00,- s.d Rp499.999,- sebanyak 21,68 persen dan kelompok Rp1.000.000,- s.d Rp1.499.999,- sebanyak 18,58 persen.

DESCRIPTION

In 2021 the expenditure of food has a higher rate than expenditures of non food, a group of food amounted to 53,66 percent and non food groups amounted to 46,35 percent.

In the group of food prepare food and beverages, tobacco and betel as well as cereals have the highest per capita spending figures were 20,05 percent; 8,69 percent and 5,71 percent.

While in the group of non-food, housing and household facilities has the highest per capita spending figure is 20,95 percent, followed by goods and services amounted to 13,63 percent. In the group miscellaneous goods and services as well as spending on education and health.

If look at the per capita spending group a month, most of population were on 500.000 rupiachs to 749.999 rupiachs spending group amounted 24,37 percent followed by 300.000 rupiachs to 499.999 rupiachs spending group amounted 21,68 percent and 1.000.000 rupiachs to 1.499.999 rupiachs amounted 18,58 percent.

<https://brebeskab.bps.go.id>

Tabel
Table 10.1

Rata-rata Pengeluaran per Kapita Sebulan Menurut Kelompok Komoditas (rupiah) di Kabupaten Brebes, 2020 dan 2021
Monthly Average Expenditure per Capita by Commodity Group (rupiahs) in Brebes Regency, 2020 and 2021

Kelompok Komoditas/Commodity Group	2020	2021
(1)	(2)	(3)
Makanan/Food		
Padi-padian/ <i>Cereals</i>	48 391	55 716
Umbi-umbian/ <i>Tubers</i>	2 523	3 606
Ikan/udang/cumi/kerang/ <i>Fish/shrimp/common squid/shells</i>	17 130	17 684
Daging/ <i>Meat</i>	13 783	17 696
Telur dan susu/ <i>Eggs and milk</i>	21 430	24 448
Sayur-sayuran/ <i>Vegetables</i>	29 182	37 142
Kacang-kacangan/ <i>Legumes</i>	10 525	12 745
Buah-buahan/ <i>Fruits</i>	21 509	19 932
Minyak dan kelapa/ <i>Oil and coconut</i>	8 831	10 861
Bahan minuman/ <i>Beverage stuffs</i>	15 566	18 371
Bumbu-bumbuan/ <i>Spices</i>	11 248	13 550
Konsumsi lainnya/ <i>Miscellaneous food items</i>	8 425	11 275
Makanan dan minuman jadi/ <i>Prepared food and beverages</i>	186 678	195 633
Rokok/ <i>Cigarettes</i>	71 703	84 838
Jumlah makanan/Total food	466 924	523 496
Bukan makanan/Non-food		
Perumahan dan fasilitas rumah tangga/ <i>Housing and household facilities</i>	187 935	204 392
Aneka barang dan jasa/ <i>Goods and services</i>	112 358	133 036
Pakaian, alas kaki, dan tutup kepala/ <i>Clothing, footwear, and headgear</i>	24 761	24 364
Barang tahan lama/ <i>Durable goods</i>	42 796	45 352
Pajak, pungutan, dan asuransi/ <i>Taxes and insurance</i>	25 739	30 185
Keperluan pesta dan upacara/kenduri/ <i>Parties and ceremonies</i>	16 997	14 927
Jumlah bukan makanan/Total non-food	410 586	452 257
Jumlah/Total	877 511	975 752

Catatan/Note: ...

Sumber/Source: BPS, Survei Sosial Ekonomi Nasional (Susenas) Maret/BPS-Statistics Indonesia, National Socioeconomic Survey March

Tabel
Table 10.2**Persentase Pengeluaran per Kapita Sebulan Menurut Kelompok Komoditas di Kabupaten Brebes, 2020 dan 2021**
Percentage of Monthly Expenditure per Capita by Commodity Group in Brebes Regency, 2020 and 2021

Kelompok Komoditas/Commodity Group	2020	2021
(1)	(2)	(3)
Makanan/Food		
Padi-padian/Cereals	5,51	5,71
Umbi-umbian/Tubers	0,29	0,37
Ikan/udang/cumi/kerang/Fish/shrimp/common squid/shells	1,95	1,81
Daging/Meat	1,57	1,81
Telur dan susu/Eggs and milk	2,44	2,51
Sayur-sayuran/Vegetables	3,33	3,81
Kacang-kacangan/Legumes	1,20	1,31
Buah-buahan/Fruits	2,45	2,04
Minyak dan kelapa/Oil and coconut	1,01	1,11
Bahan minuman/Beverage stuffs	1,77	1,88
Bumbu-bumbuan/Spices	1,28	1,39
Konsumsi lainnya/Miscellaneous food items	0,96	1,16
Makanan dan minuman jadi/Prepared food and beverages	21,27	20,05
Rokok/Cigarettes	8,17	8,69
Jumlah makanan/Total food	53,21	53,65
Bukan makanan/Non-food		
Perumahan dan fasilitas rumah tangga/Housing and household facilities	21,42	20,95
Aneka barang dan jasa/Goods and services	12,80	13,63
Pakaian, alas kaki, dan tutup kepala/Clothing, footwear, and headgear	2,82	2,50
Barang tahan lama/Durable goods	4,88	4,65
Pajak, pungutan, dan asuransi/Taxes and insurance	2,93	3,09
Keperluan pesta dan upacara/kenduri/Parties and ceremonies	1,94	1,53
Jumlah bukan makanan/Total non-food	46,79	46,35
Jumlah/Total	100,00	100,00

Catatan/Note: ...

Sumber/Source: BPS, Survei Sosial Ekonomi Nasional (Susenas) Maret/BPS-Statistics Indonesia, National Socioeconomic Survey March

Tabel
Table 10.3**Persentase Penduduk Menurut Golongan Pengeluaran Per Kapita Sebulan di Kabupaten Brebes, 2021**
Percentage of Population by Class of Monthly Expenditure per Capita in Brebes Regency, 2021

Golongan Pengeluaran Per Kapita Sebulan (rupiah) Class of Monthly Expenditure per Capita (rupiahs)	Persentase Penduduk Percentage of Population
(1)	(2)
< 150 000	-
150 000–199 999	-
200 000–299 999	2,23
300 000–499 999	21,68
500 000–749 999	24,37
750 000–999 999	18,56
1 000 000–1 499 999	18,58
> 1 500 000	14,59
Jumlah/Total	100,00


Catatan/Note: ...

Sumber/Source: BPS, Survei Sosial Ekonomi Nasional (Susenas) Maret/BPS-Statistics Indonesia, National Socioeconomic Survey March



Pasar sebagai sarana perdagangan pada tahun 2021 jumlah pasar 26 unit

The market as a means of trade spread throughout in 2021 the number reached 26 unit



Jumlah Toko Berijin di Kabupaten Brebes, 2018–2021 (unit)

Number of Store in Brebes Regency, 2018–2021

Jumlah Perusahaan Menurut Badan Hukum, 2021

PT	375
CV	348
Koperasi	19
Perorangan	4336
Lainnya	27



PENJELASAN TEKNIS

1. **Pasar** adalah lembaga ekonomi tempat bertemunya pembeli dan penjual, baik langsung maupun tidak langsung untuk melakukan transaksi perdagangan (UU No.7 Tahun 2014 Tentang Perdagangan).
2. **Pasar Rakyat** adalah tempat usaha yang ditata, dibangun dan dikelola oleh pemerintah daerah, swasta, badan usaha milik negara dan/atau badan usaha milik pemerintah daerah, dapat berupa toko, kios, los dan tenda yang dimiliki/dikelola oleh pedagang kecil dan menengah, swadaya masyarakat, atau koperasi serta usaha mikro, kecil dan menengah, dengan proses jual beli barang melalui tawar-menawar (UU No.7 Tahun 2014 Tentang Perdagangan).
3. **Toko Swalayan** adalah toko dengan sistem pelayanan mandiri, menjual jenis barang secara eceran yang berbentuk mini market, supermarket, departmen store, hypermarket ataupun grosir yang berbentuk perkulakan (UU No.7 Tahun 2014 Tentang Perdagangan).

TECHNICAL NOTES

1. **The market** is an economic institution where buyers and sellers meet, both directly and indirectly to conduct trade transactions (Law No.7 of 2014 on Trade)
2. **People Market** is a place of business that is organized, built and managed by local government, private sector, state-owned business entity and / or regional government-owned business entity, can be in the form of shops, kiosks, booths and tents owned / managed by small and medium-sized traders, self-help community, or cooperatives as well as micro, small and medium businesses, with the process of buying and selling goods through bargaining (Law No.7 of 2014 on Trade).
3. **Supermarkets** are self-service shops, selling retail items in the form of mini markets, supermarkets, department stores, hypermarkets or wholesalers in the form of grocery (Law No.7 of 2014 on Trade).

<https://brebeskab.bps.go.id>

ULASAN

Sebagai perlintasan antara jalur selatan, barat dan timur menjadikan posisi Kabupaten Brebes sangat penting dalam dunia perdagangan. Pasar sebagai sarana perdagangan tersebar di seluruh kecamatan, pada tahun 2021 jumlah pasar mencapai 26 unit. Sedangkan jumlah toko mengalami penambahan menjadi 137 unit pada tahun 2021.

jumlah perusahaan berbadan hukum yang ada di kabupaten Brebes tahun 2021 paling banyak berupa perusahaan perorangan yaitu 4.336 perusahaan dari total 5.305 perusahaan.

DESCRIPTION

As a crossing between lanes to the south, west and east made the position Brebes very important in world trade. The market as a means of trade spread throughout the district, in 2021 the number reached 26 markets. While the number of store was increased 137 unit in 2021.

While the number of establishment by business entity in Brebes regency 2021 were dominated of personal establishment which 4.336 unit that total of establishment were 5.305 unit.

<https://brebeskab.bps.go.id>

Tabel
Table 11.1

**Jumlah Sarana Perdagangan Menurut Jenisnya di
Kabupaten Brebes, 2018–2021**
*Number of Trading Facilities by Type of Facility in Brebes
Regency, 2018–2021*

Jenis Sarana Perdagangan <i>Type of Trading Facilities</i>	2018	2019	2020	2021
(1)	(2)	(3)	(4)	(5)
Pasar/Market	26	26	26	26
Toko/Store	118	120	120	137
Kios	1 321
Warung
Jumlah/Total	144	146	146	1 484

Catatan/Note: 1. Toko yang tercatat hanya yang berijin
2. Kios yang tercatat yang berada di pasar

Sumber/Source: Dinas Koperasi, Usaha Mikro, dan Perdagangan Kabupaten Brebes

Tabel
Table 11.2

Jumlah Perusahaan Menurut Badan Hukum di Kabupaten Brebes, 2018–2021
Number of Establishments by Type of Bussiness Entity in Brebes Regency, 2018–2021

Jenis Perusahaan <i>Type of Establishment</i>	2018	2019	2020	2021
(1)	(2)	(3)	(4)	(5)
Perseroan Terbatas	141	176	55	375
CV/Firma	114	347	278	548
Koperasi	15	15	31	19
Perorangan	143	143	202	4 336
Lainnya	6	5	19	27
Jumlah/Total	419	686	585	5 305

Catatan/Note: 1. Toko yang tercatat hanya yang berijin
2. Kios yang tercatat yang berada di pasar

Sumber/Source: Dinas Koperasi, Usaha Mikro, dan Perdagangan Kabupaten Brebes

SISTEM NERACA REGIONAL

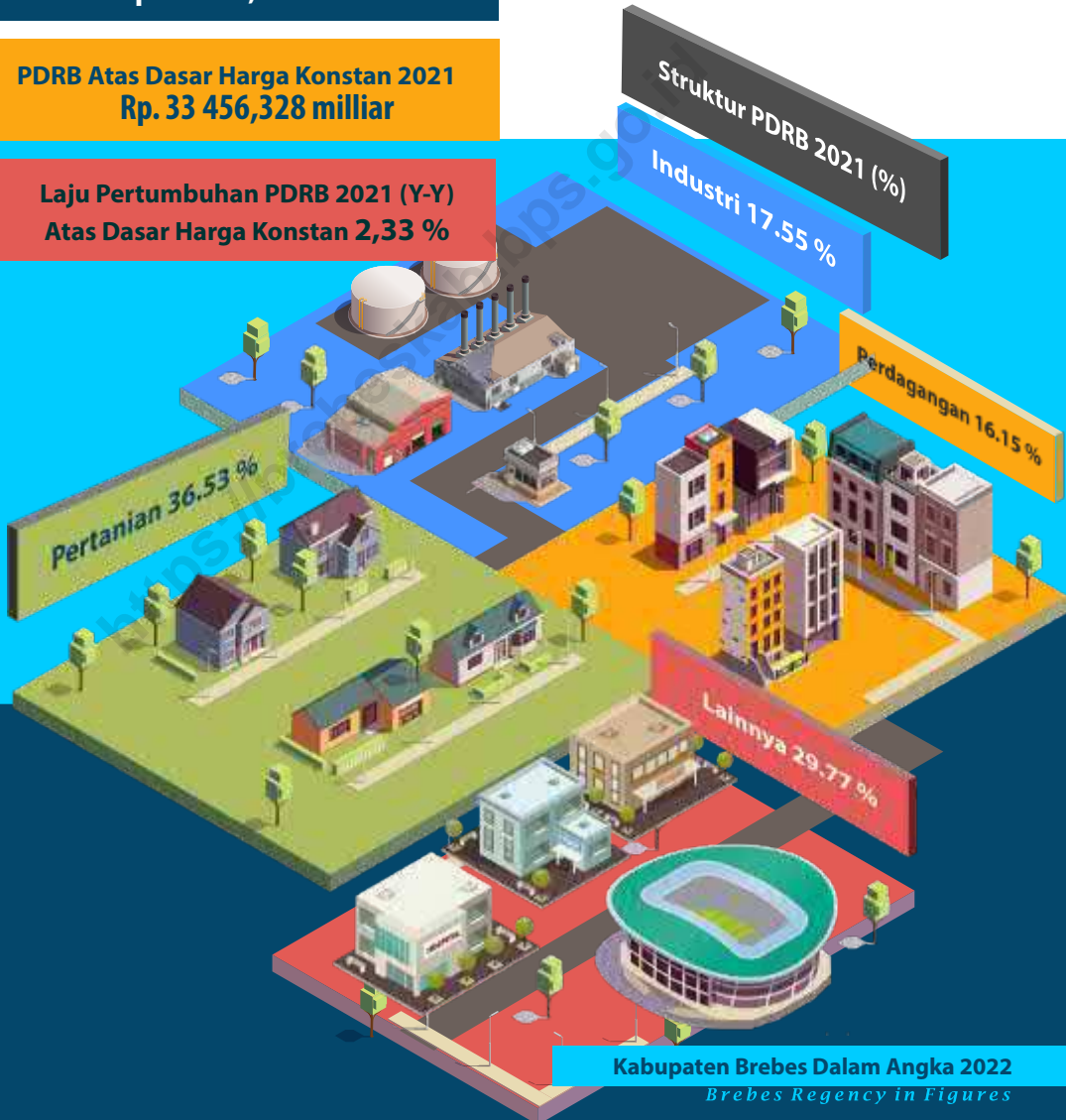
System Of Regional Accounts



PDRB Atas Dasar Harga Berlaku 2021
Rp. 48 938,737 miliar

PDRB Atas Dasar Harga Konstan 2021
Rp. 33 456,328 miliar

Laju Pertumbuhan PDRB 2021 (Y-Y)
Atas Dasar Harga Konstan 2,33 %



PENJELASAN TEKNIS

1. **Produk Domestik Bruto** pada tingkat nasional serta Produk Domestik Regional Bruto (PDRB) pada tingkat regional (provinsi/Kabupaten) menggambarkan kemampuan suatu wilayah untuk menciptakan nilai tambah pada suatu waktu tertentu. Untuk menyusun PDB maupun PDRB digunakan 2 pendekatan, yaitu lapangan usaha dan pengeluaran. Keduanya menyajikan komposisi data nilai tambah dirinci menurut sumber kegiatan ekonomi (lapangan usaha) dan menurut komponen penggunaannya. PDB maupun PDRB dari sisi lapangan usaha merupakan penjumlahan seluruh komponen nilai tambah bruto yang mampu diciptakan oleh sektor-sektor ekonomi atas berbagai aktivitas produksinya. Sedangkan dari sisi pengeluaran menjelaskan tentang penggunaan dari nilai tambah tersebut.
2. **PDB menurut lapangan usaha** mengalami perubahan klasifikasi dari 9 lapangan usaha menjadi 17 lapangan usaha. PDB menurut lapangan usaha dirinci menurut total nilai tambah dari seluruh sektor ekonomi yang mencakup lapangan usaha Pertanian, Kehutanan, dan Perikanan; Pertambangan dan Penggalian; Industri Pengolahan; Pengadaan Listrik dan Gas; Pengadaan Air, Pengelolaan Sampah, Limbah dan Daur Ulang; Konstruksi; Perdagangan Besar dan Eceran, Reparasi Mobil dan Sepeda Motor; Transportasi dan Pergudangan; Penyediaan Akomodasi dan Makan

TECHNICAL NOTES

1. **The basic measure of the value added arising from economic activity** is known as Gross Domestic Product at the national level and Gross Regional Domestic Product (GRDP) at the regional level (provinces/regencies/municipalities). To compile these statistics, two approaches have been used, i.e. "production approach" and "expenditure approach". The first approach is to measure value added produced by various kinds of economic activities, while the second approach is to measure final uses of the country's output. In other words, GDP/GRDP is the sum of total value added produced by all economic industries (activities) and the way of using it.
2. **GDP by industry classification** changes from 9 sectors to 17 industries. GDP by industry is classified by types of economic activities such as Agriculture, Forestry and Fishing; Mining and Quarrying; Manufacturing; Electricity and Gas; Water supply, Sewerage, Waste Management and Remediation Activities; Construction; Wholesale and Retail Trade; Repair of Motor Vehicles and Motorcycles; Transportation and Storage; Accommodation and Food Service Activities; Information and Communication; Financial and Insurance Activities; Real Estate Activities; Business Activities; Public Administration; Defence and Compulsory Social Security; Education; Human Health and Social Work Activities; and Other Services Activities.

Minum; Informasi dan Komunikasi; Jasa Keuangan dan Asuransi; Real Estat; Jasa Perusahaan; Administrasi Pemerintahan, Pertahanan dan Jaminan Sosial Wajib; Jasa Pendidikan; Jasa Kesehatan dan Kegiatan Sosial; dan Jasa lainnya.

3. PDB menurut pengeluaran mengalami perubahan klasifikasi dimana pengeluaran konsumsi Lembaga Non Profit yang Melayani Rumah Tangga (LNPR) yang sebelumnya termasuk bagian dari pengeluaran konsumsi rumah tangga menjadi komponen terpisah. Sehingga klasifikasi PDB menurut pengeluaran dirinci menjadi 7 komponen yaitu komponen pengeluaran konsumsi rumah tangga, pengeluaran konsumsi LNPR, pengeluaran konsumsi pemerintah, pembentukan modal tetap bruto, perubahan inventori, ekspor barang dan jasa, dan impor.

4. Laju pertumbuhan Produk Domestik Bruto diperoleh dari perhitungan PDB atas dasar harga konstan. Diperoleh dengan cara mengurangi nilai PDB pada tahun ke-n terhadap nilai pada tahun ke n-1 (tahun sebelumnya), dibagi dengan nilai pada tahun ke n-1, dikalikan dengan 100 persen. Laju pertumbuhan menunjukkan perkembangan agregat pendapatan dari satu waktu tertentu terhadap waktu sebelumnya.

3. GDP by expenditure classification changes where consumption expenditure Non-profit Institutions Serving Households (NPISH) previously included as part of household consumption expenditure is taken out into separate component. So that, GDP by type of expenditures is classified into: household consumption expenditure, NPISH consumption expenditure, government consumption expenditure, gross fixed capital formation, changes in inventories, exports of goods and services, and imports of goods and services.

4. Growth rate of Gross Domestic Product is derived from GDP at constant market prices. It is obtained by subtracting the value of GDP year n with the value of GDP year $n-1$, divided by the value of GDP year $n-1$ then multiplied by 100 percent. The growth rate of GDP explains the income growth during the given period.

ULASAN

Pada tahun 2021 laju pertumbuhan ekonomi Kabupaten Brebes adalah 2,33 persen lebih tinggi jika dibandingkan pertumbuhan ekonomi tahun sebelumnya. Kelompok pengadaan listrik dan gas merupakan sektor yang tumbuh paling tinggi yaitu 6,57 persen, disusul kelompok konstruksi sebesar 6,12 persen dan pengadaan Air; Pengelolaan Sampah, Limbah, dan Daur Ulang serta Penyediaan akomodasi dan makan minum masing-masing sebesar dan 5,94 persen.

Dilihat dari struktur ekonominya, Kabupaten Brebes masih didominasi oleh kelompok usaha pertanian, kehutanan dan perikanan, dimana menyumbang 36,53 persen terhadap perekonomian Brebes. Meskipun angka ini mengalami penurunan jika dibandingkan tahun 2020. Kelompok usaha selanjutnya yang menyumbang besar adalah industri pengolahan yang menyumbang 17,55 persen.

Pada PDRB menurut komponen pengeluaran, sumbangan yang terbesar adalah untuk pengeluaran konsumsi rumahtangga. Menurut harga berlaku, tahun 2021 konsumsi rumah tangga mempunyai kontribusi terbesar dari total PDRB Kabupaten Brebes yaitu senilai 37.189,465 milyar rupiah. Dibandingkan tahun sebelumnya nilai tersebut naik 4,08 persen. Jika didasarkan harga konstan tahun 2010 nilainya mencapai 24.491,869 milyar rupiah, naik sebesar 1,77 persen dibanding tahun 2020.

DESCRIPTION

In 2021, the economic growth rate of Brebes Regency is 2,33 percent more than the previous year's economic growth. The business group electricity and gas was the sector that grew the highest of 6,57 percent, followed by construction Activities about 6,12 percent and Water Supply; Sewerage, Waste Management, and Remediation Activities and Human Health and Accommodation and Food Services Activities group were amounted to 5,94 percent.

Look at the structure of itseconomy, Brebes is still dominated by agriculture, forestry and fisheries, which accounted for 36,53 percent of the economy Brebes. Although this number has decreased compared to 2020. The business group accounted for the next big is the manufacturing which accounted for 17.55 percent.

Gross Regional Domestic Product by type of expenditure, the largest contribution is household consumption expenditure. Based on current price, at 2021 the household consumption expenditure were the most number of total of GRDP Brebes Regency, or valueing about 37.189,465 billion rupiahs. Compared to the previous year, it was increased to 4.08 percent. In addition, based on constant price 2010, household consumption expenditure were reached at 24.491,869 billion rupiahs, increased 1,77 percent in 2020.

<https://brebeskab.bps.go.id>

Tabel
Table 12.1.

**Produk Domestik Regional Bruto Atas Dasar Harga
Berlaku Menurut Lapangan Usaha di Kabupaten Brebes
(miliar rupiah), 2017–2021**
**Gross Regional Domestic Product at Current Market Prices
by Industry in Brebes Regency (billion rupiahs), 2017–
2021**

Lapangan Usaha/Industry	2017	2018	2019	2020	2021
(1)	(2)	(3)	(4)	(5)	(6)
A Pertanian, Kehutanan, dan Perikanan/ <i>Agriculture, Forestry, and Fishing</i>	15 254,28	16 007,28	16 456,00	17 650,95	17 877,53
B Pertambangan dan Penggalian/ <i>Mining and Quarrying</i>	965,25	1 066,48	1 121,28	1 140,04	1 184,34
C Industri Pengolahan/ <i>Manufacturing</i>	6 266,71	6 793,53	7 728,53	7 921,58	8 588,39
D Pengadaan Listrik dan Gas/ <i>Electricity and Gas</i>	23,59	25,62	26,89	27,25	28,89
E Pengadaan Air; Pengelolaan Sampah, Limbah, dan Daur Ulang/ <i>Water Supply; Sewerage, Waste Management, and Remediation Activities</i>	21,52	22,66	24,07	26,51	28,49
F Konstruksi/ <i>Construction</i>	1 669,93	1 849,76	2 004,72	1 954,90	2 137,19
G Perdagangan Besar dan Eceran; Reparasi Mobil dan Sepeda Motor/ <i>Wholesale and Retail Trade; Repair of Motor Vehicles and Motorcycles</i>	6 558,79	7 092,76	7 701,76	7 469,22	7 904,44
H Transportasi dan Pergudangan/ <i>Transportation and Storage</i>	1 107,77	1 194,88	1 327,64	927,62	975,19
I Penyediaan Akomodasi dan Makan Minum/ <i>Accommodation and Food Service Activities</i>	1 726,20	1 892,78	2 091,59	2 018,26	2 169,41
J Informasi dan Komunikasi/ <i>Information and Communication</i>	1 274,20	1 458,05	1 653,11	1 858,88	1 862,43

Lanjutan Tabel/*Continued Table* 12.1

Lapangan Usaha/ <i>Industry</i>		2017	2018	2019	2020	2021
(1)		(2)	(3)	(4)	(5)	(6)
K	Jasa Keuangan dan Asuransi/ <i>Financial and Insurance Activities</i>	733,98	786,73	829,22	837,58	888,29
L	Real Estat/ <i>Real Estate Activities</i>	438,92	475,80	509,74	512,17	527,21
M,N	Jasa Perusahaan/ <i>Business Activities</i>	109,46	123,23	140,85	137,49	142,32
O	Administrasi Pemerintahan, Pertahanan, dan Jaminan Sosial Wajib/ <i>Public Administration and Defence; Compulsory Social Security</i>	843,94	888,96	924,80	924,20	903,32
P	Jasa Pendidikan/ <i>Education</i>	1 821,48	2 026,14	2 243,62	2 282,09	2 310,42
Q	Jasa Kesehatan dan Kegiatan Sosial/ <i>Human Health and Social Work Activities</i>	310,93	343,29	374,69	408,05	418,02
R,S,T,U	Jasa Lainnya/ <i>Other Services Activities</i>	836,16	925,44	1 020,16	977,78	992,87
Produk Domestik Regional Bruto/<i>Gross Regional Domestic Product</i>		39 963,11	42 973,40	46 178,66	47 074,60	48 938,74

Catatan/*Note*: ...Sumber/*Source*: BPS, berbagai sensus, survei dan sumber lain/*BPS-Statistics Indonesia, various census, survey, and other sources*

Tabel
Table 12.2

Produk Domestik Regional Bruto Atas Dasar Harga Konstan 2010 Menurut Lapangan Usaha di Kabupaten Brebes (miliar rupiah), 2017–2021
Gross Regional Domestic Product at 2010 Constant Market Prices by Industry in Brebes Regency (billion rupiahs), 2017–2021

Lapangan Usaha/Industry		2017	2018	2019	2020	2021
(1)		(2)	(3)	(4)	(5)	(6)
A	Pertanian, Kehutanan, dan Perikanan/ <i>Agriculture, Forestry, and Fishing</i>	10 557,09	10 813,78	10 882,97	11 307,96	11 347,43
B	Pertambangan dan Penggalian/ <i>Mining and Quarrying</i>	622,22	659,83	685,16	694,64	718,26
C	Industri Pengolahan/ <i>Manufacturing</i>	4 340,80	4 569,38	5 162,31	5 153,45	5 403,93
D	Pengadaan Listrik dan Gas/ <i>Electricity and Gas</i>	19,44	20,48	21,41	21,84	23,27
E	Pengadaan Air; Pengelolaan Sampah, Limbah, dan Daur Ulang/ <i>Water Supply; Sewerage, Waste Management, and Remediation Activities</i>	19,30	20,26	21,14	21,86	23,16
F	Konstruksi/ <i>Construction</i>	1 229,35	1 304,09	1 371,90	1 333,06	1 414,64
G	Perdagangan Besar dan Eceran; Reparasi Mobil dan Sepeda Motor/ <i>Wholesale and Retail Trade; Repair of Motor Vehicles and Motorcycles</i>	5 444,35	5 757,57	6 135,36	5 843,85	6 065,23
H	Transportasi dan Pergudangan/ <i>Transportation and Storage</i>	949,52	1 016,64	1 107,18	766,68	786,56
I	Penyediaan Akomodasi dan Makan Minum/ <i>Accommodation and Food Service Activities</i>	1 359,70	1 475,36	1 602,33	1 525,17	1 615,73
J	Informasi dan Komunikasi/ <i>Information and Communication</i>	1 347,58	1 543,29	1 731,57	1 927,54	1 930,65

Lanjutan Tabel/*Continued Table 12.2*

Lapangan Usaha/ <i>Industry</i>		2017	2018	2019	2020	2021
(1)		(2)	(3)	(4)	(5)	(6)
K	Jasa Keuangan dan Asuransi/ <i>Financial and Insurance Activities</i>	516,80	535,88	555,88	561,23	575,21
L	Real Estat/ <i>Real Estate Activities</i>	384,45	406,53	430,15	427,95	435,64
M,N	Jasa Perusahaan/ <i>Business Activities</i>	81,37	89,55	99,46	95,06	96,56
O	Administrasi Pemerintahan, Pertahanan, dan Jaminan Sosial Wajib/ <i>Public Administration and Defence; Compulsory Social Security</i>	592,05	614,85	621,75	616,05	612,72
P	Jasa Pendidikan/ <i>Education</i>	1 154,42	1 253,47	1 353,37	1 349,21	1 350,83
Q	Jasa Kesehatan dan Kegiatan Sosial/ <i>Human Health and Social Work Activities</i>	228,97	250,37	268,05	288,69	292,90
R,S,T,U	Jasa Lainnya/ <i>Other Services Activities</i>	661,80	728,79	797,88	758,83	763,60
Produk Domestik Regional Bruto/<i>Gross Regional Domestic Product</i>		29 509,21	31 060,11	32 847,86	32 693,08	33 456,33

Catatan/*Note*: ...Sumber/*Source*: BPS, berbagai sensus, survei dan sumber lain/*BPS-Statistics Indonesia, various census, survey, and other sources*

Tabel
Table 12.3

Distribusi Persentase Produk Domestik Regional Bruto Atas Dasar Harga Berlaku Menurut Lapangan Usaha di Kabupaten Brebes, 2017–2021
Percentage Distribution of Gross Regional Domestic Product at Current Market Prices by Industry in XXX Regency/ Municipality, 2017–2021

Lapangan Usaha/ <i>Industry</i>	2017	2018	2019	2020	2021
(1)	(2)	(3)	(4)	(5)	(6)
A Pertanian, Kehutanan, dan Perikanan/ <i>Agriculture, Forestry, and Fishing</i>	38,17	37,25	35,64	37,50	36,53
B Pertambangan dan Penggalian/ <i>Mining and Quarrying</i>	2,42	2,48	2,43	2,42	2,42
C Industri Pengolahan/ <i>Manufacturing</i>	15,68	15,81	16,74	16,83	17,55
D Pengadaan Listrik dan Gas/ <i>Electricity and Gas</i>	0,06	0,06	0,06	0,06	0,06
E Pengadaan Air; Pengelolaan Sampah, Limbah, dan Daur Ulang/ <i>Water Supply; Sewerage, Waste Management, and Remediation Activities</i>	0,05	0,05	0,05	0,06	0,06
F Konstruksi/ <i>Construction</i>	4,18	4,30	4,34	4,15	4,37
G Perdagangan Besar dan Eceran; Reparasi Mobil dan Sepeda Motor/ <i>Wholesale and Retail Trade; Repair of Motor Vehicles and Motorcycles</i>	16,41	16,50	16,68	15,87	16,15
H Transportasi dan Pergudangan/ <i>Transportation and Storage</i>	2,77	2,78	2,88	1,97	1,99
I Penyediaan Akomodasi dan Makan Minum/ <i>Accommodation and Food Service Activities</i>	4,32	4,40	4,53	4,29	4,43
J Informasi dan Komunikasi/ <i>Information and Communication</i>	3,19	3,39	3,58	3,95	3,81
K Jasa Keuangan dan Asuransi/ <i>Financial and Insurance Activities</i>	1,84	1,83	1,80	1,78	1,82

Lanjutan Tabel/*Continued Table* 12.3

Lapangan Usaha/ <i>Industry</i>		2017	2018	2019	2020	2021
(1)		(2)	(3)	(4)	(5)	(6)
L	Real Estat/ <i>Real Estate Activities</i>	1,10	1,11	1,10	1,09	1,08
M,N	Jasa Perusahaan/ <i>Business Activities</i>	0,27	0,29	0,31	0,29	0,29
O	Administrasi Pemerintahan, Pertahanan, dan Jaminan Sosial Wajib/ <i>Public Administration and Defence; Compulsory Social Security</i>	2,11	2,07	2,00	1,96	1,85
P	Jasa Pendidikan/ <i>Education</i>	4,56	4,71	4,86	4,85	4,72
Q	Jasa Kesehatan dan Kegiatan Sosial/ <i>Human Health and Social Work Activities</i>	0,78	0,80	0,81	0,87	0,85
R,S,T,U	Jasa Lainnya/ <i>Other Services Activities</i>	2,09	2,15	2,21	2,08	2,03
Produk Domestik Regional Bruto/<i>Gross Regional Domestic Product</i>		100,00	100,00	100,00	100,00	100,00

Catatan/*Note*: ...Sumber/*Source*: BPS, berbagai sensus, survei dan sumber lain/*BPS-Statistics Indonesia, various census, survey, and other sources*

Tabel
Table 12.4

Laju Pertumbuhan Produk Domestik Regional Bruto Atas Dasar Harga Konstan 2010 Menurut Lapangan Usaha di Kabupaten Brebes (persen), 2017–2021
Growth Rate of Gross Regional Domestic Product at 2010 Constant Market Prices by Industry in Brebes Regency(percent), 2017–2021

Lapangan Usaha/Industry	2017	2018	2019	2020	2021
(1)	(2)	(3)	(4)	(5)	(6)
A Pertanian, Kehutanan, dan Perikanan/ <i>Agriculture, Forestry, and Fishing</i>	1,75	2,43	0,64	3,91	0,35
B Pertambangan dan Penggalian/ <i>Mining and Quarrying</i>	6,72	6,04	3,84	1,38	3,40
C Industri Pengolahan/ <i>Manufacturing</i>	8,17	5,27	12,98	-0,17	4,86
D Pengadaan Listrik dan Gas/ <i>Electricity and Gas</i>	5,30	5,34	4,51	2,02	6,57
E Pengadaan Air; Pengelolaan Sampah, Limbah, dan Daur Ulang/ <i>Water Supply; Sewerage, Waste Management, and Remediation Activities</i>	3,19	4,97	4,32	3,43	5,94
F Konstruksi/ <i>Construction</i>	5,30	6,08	5,20	-2,83	6,12
G Perdagangan Besar dan Eceran; Reparasi Mobil dan Sepeda Motor/ <i>Wholesale and Retail Trade; Repair of Motor Vehicles and Motorcycles</i>	7,06	5,75	6,56	-4,75	3,79
H Transportasi dan Pergudangan/ <i>Transportation and Storage</i>	6,27	7,07	8,91	-30,75	2,59
I Penyediaan Akomodasi dan Makan Minum/ <i>Accommodation and Food Service Activities</i>	12,10	8,51	8,61	-4,82	5,94
J Informasi dan Komunikasi/ <i>Information and Communication</i>	16,25	14,52	12,20	11,32	0,16
K Jasa Keuangan dan Asuransi/ <i>Financial and Insurance Activities</i>	6,15	3,69	3,73	0,96	2,49

Lanjutan Tabel/Continued Table 12.4

Lapangan Usaha/Industry		2017	2018	2019	2020	2021
(1)		(2)	(3)	(4)	(5)	(6)
L	Real Estat/ <i>Real Estate Activities</i>	2,38	5,74	5,81	-0,51	1,80
M,N	Jasa Perusahaan/ <i>Business Activities</i>	9,44	10,05	11,07	-4,43	1,58
O	Administrasi Pemerintahan, Pertahanan, dan Jaminan Sosial Wajib/ <i>Public Administration and Defence; Compulsory Social Security</i>	4,44	3,85	1,12	-0,92	-0,54
P	Jasa Pendidikan/ <i>Education</i>	7,53	8,58	7,97	-0,31	0,12
Q	Jasa Kesehatan dan Kegiatan Sosial/ <i>Human Health and Social Work Activities</i>	6,68	9,35	7,06	7,70	1,46
R,S,T,U	Jasa Lainnya/ <i>Other Services Activities</i>	8,08	10,12	9,48	-4,89	0,63
Produk Domestik Regional Bruto/<i>Gross Regional Domestic Product</i>		5,65	5,26	5,76	-0,47	2,33

Catatan/Note: ...

Sumber/Source: BPS, berbagai sensus, survei dan sumber lain/*BPS-Statistics Indonesia, various census, survey, and other sources*

Tabel
Table 12.5

Produk Domestik Regional Bruto Atas Dasar Harga Berlaku Menurut Jenis Pengeluaran di Kabupaten Brebes (miliar rupiah), 2017–2021
Gross Regional Domestic Product at Current Market Prices by Type of Expenditure in Brebes Regency (billion rupiahs), 2017–2021

Jenis Pengeluaran Type of Expenditure	2017	2018	2019	2020	2021
(1)	(2)	(3)	(4)	(5)	(6)
Pengeluaran Konsumsi Rumah Tangga <i>Household Consumption Expenditure</i>	30 302,277	32 708,233	35 354,224	35 732,531	37 189,465
Pengeluaran Konsumsi LNPRT <i>NPISH Consumption Expenditure</i>	510,544	557,547	626,970	635,851	657,754
Pengeluaran Konsumsi Pemerintah <i>Government Consumption Expenditure</i>	2 675,436	2 771,174	2 847,235	2 675,414	2 748,544
Pembentukan Modal Tetap Bruto <i>Gross Fixed Capital Formation</i>	5 191,533	6 012,036	6 531,553	6 158,320	6 512,766
Perubahan Inventori <i>Changes in Inventories</i>	181,969	241,327	105,114	65,944	64,663
Net Ekspor Barang dan Jasa <i>Net Exports of Goods and Services</i>	1 101,352	683,080	713,561	1 806,535	1 765,544
Produk Domestik Regional Bruto Gross Regional Domestic Product	39 963,111	42 973,395	46 178,658	47 074,596	48 938,737

Catatan/Note: ...

Sumber/Source: BPS, berbagai sensus, survei dan sumber lain/BPS-Statistics Indonesia, various census, survey, and other sources

Tabel
Table 12.6

Produk Domestik Regional Bruto Atas Dasar Harga Konstan 2010 Menurut Jenis Pengeluaran di Kabupaten Brebes (miliar rupiah), 2017–2021
Gross Regional Domestic Product at 2010 Constant Market Prices by Type of Expenditure in Brebes Regency (billion rupiahs), 2017–2021

Jenis Pengeluaran Type of Expenditure	2017	2018	2019	2020	2021
(1)	(2)	(3)	(4)	(5)	(6)
Pengeluaran Konsumsi Rumah Tangga <i>Household Consumption Expenditure</i>	21 975,324	23 091,799	24 097,870	24 064,959	24 491,869
Pengeluaran Konsumsi LNPRT <i>NPISH Consumption Expenditure</i>	345,076	365,634	402,271	401,268	405,402
Pengeluaran Konsumsi Pemerintah <i>Government Consumption Expenditure</i>	1 699,626	1 729,793	1 764,216	1 711,771	1 723,459
Pembentukan Modal Tetap Bruto <i>Gross Fixed Capital Formation</i>	3 741,619	4 128,602	4 299,255	4 049,764	4 241,892
Perubahan Inventori <i>Changes in Inventories</i>	144,850	184,097	101,848	389,711	145,166
Net Ekspor Barang dan Jasa <i>Net Exports of Goods and Services</i>	1 602,711	1 560,179	2 182,403	2 075,608	2 448,541
Produk Domestik Regional Bruto Gross Regional Domestic Product	29 509,207	31 060,106	32 847,863	32 693,081	33 456,328

Catatan/Note: ...

Sumber/Source: BPS, berbagai sensus, survei dan sumber lain/BPS-Statistics Indonesia, various census, survey, and other sources

BAB
CHAPTER
13

PERBANDINGAN ANTAR KABUPATEN/KOTA

Regency/Municipal Comparison



Jika dibandingkan dengan kabupaten lain di Jawa Tengah, Kabupaten Brebes merupakan wilayah yang memiliki **penduduk terbesar** yaitu mencapai angka **1.992.685 jiwa**.

Comparability with other districts in Jawa Tengah, Brebes Regency is a region which has the second largest population that reached 1.992.685 people.



Pada tahun 2021 di Kabupaten Brebes mengalami **pertumbuhan ekonomi** relatif rendah dibanding wilayah lain di eks Karesidenan Pekalongan, yaitu sebesar **2,33 persen**.

From an economic standpoint, In 2021 Brebes Regency has the lower economic growth compared to other regions in the former residency of Pekalongan, reaching 2,33 percent.



Kabupaten Brebes masih menjadi kabupaten dengan jumlah **penduduk miskin terbanyak** di Provinsi Jawa Tengah yaitu sebanyak **314,95** ribu jiwa.

Begitu pula dengan Indeks Pembangunan Manusia (IPM) di Kabupaten Brebes sebesar 66,32 masih berada di peringkat terbawah di antara kabupaten/kota di Provinsi Jawa Tengah.

Brebes Regency still the most number of poverty in Jawa Tengah Province reached 314,95 thousand people. Moreover The Human Development Index (HDI) of Brebes Regency was 66,32 is the lowest rank among subdistrict/municipality in Jawa Tengah Province.



<https://brebeskab.bps.go.id>

PENJELASAN TEKNIS

1. **Sumber data** yang digunakan dalam bab ini berasal dari Badan Pusat Statistik Republik Indonesia (BPS-RI).
2. **Indeks Harga Konsumen (IHK)** yang merupakan indikator inflasi di Indonesia, sejak Juni 2008 dihitung dari 66 kota, mencakup sekitar 284 – 441 komoditas yang dihitung berdasarkan pola konsumsi hasil Survei Biaya Hidup (SBH) di 66 kota tahun 2007
3. **Perhitungan statistik neraca nasional** yang digunakan di sini mengikuti buku petunjuk yang diterbitkan oleh Perserikatan Bangsa Bangsa yang dikenal sebagai “Sistem Neraca Nasional”. Namun, penerapan statistik neraca nasional tersebut telah disesuaikan dengan kondisi sosial ekonomi Indonesia.
4. **Produk Domestik Bruto (PDB)** pada tingkat nasional menggambarkan kemampuan suatu wilayah untuk menciptakan output (nilai tambah) pada suatu waktu tertentu. Untuk menyusun PDB digunakan 2 pendekatan yaitu pendekatan sektoral dan penggunaan. Keduanya menyajikan komposisi data nilai tambah dirinci menurut sumber kegiatan ekonomi (sektoral) dan menurut komponen penggunaannya. PDB dari sisi sektoral merupakan penjumlahan seluruh komponen

TECHNICAL NOTES

1. **Source of data** used in this chapter comes from the BPS Statistics Indonesia (BPS-RI).
2. **Consumer Price index (CPI)** which is an indicator of inflation in Indonesia, since June 2008 is calculated from 66 cities, covering about 284 – 441 commodities which calculated based on the consumption patterns of the Cost of Living Survey (SBH) in 66 cities in 2007.
3. **Calculation of national accounts statistics** which used here follows the user guide published by the United Nations known as the “System of National Accounts”. However, the application of national accounts statistics have been adapted to the socio-economic condition of Indonesia.
4. **Gross Domestic Product (GDP)** at national level illustrates the ability a territory to create the output (value added) at a certain time. To compile the GDP used two approaches, namely sectoral and usage. Both present the composition of value added data specified by source of economic activity (sectoral) and according to components their use. GDP from the sectoral is the sum of all components of gross value added that is able to be created by economic sectors for various

nilai tambah bruto yang mampu diciptakan oleh sektor-sektor ekonomi atas berbagai aktivitas produksinya. Sedangkan dari sisi penggunaan menjelaskan tentang penggunaan dari nilai tambah tersebut.

5. **Penyajian PDB menurut sektor** dirinci menurut total nilai tambah dari seluruh sektor ekonomi yang mencakup sektor Pertanian; Pertambangan & Penggalian; Listrik, Gas & Air Bersih; Konstruksi; Perdagangan, Restoran & Hotel; Pengangkutan & Komunikasi; Lembaga Keuangan ; dan Jasa-Jasa.
6. **PDB menurut penggunaan dirinci menurut komponen pengeluaran** konsumsi rumah tangga (termasuk lembaga nirlaba), pengeluaran konsumsi pemerintah, pembentukan modal tetap bruto, perubahan inventori, ekspor dan impor

production activities. In terms of usage, it describes the usage of the

5. *Specified according to the total of value added of all economic sector including Agriculture sector; Mining & Excavating's; Manufacturing Industry; Electrimunicipality, Gas & Water supply; Construction; Trade, Restaurant & Hotel; Transportation & Communications; Financial Institutions, and Services.*
6. **GDP by usage** *specified according to the components of household consumption expenditure (including non-profit institutions), government consumption expenditure, Gross fixed Capital Formation, changes in inventories, exports and import*

ULASAN

Jika dibandingkan dengan kabupaten lain di Jawa Tengah, Kabupaten Brebes merupakan wilayah yang memiliki penduduk terbesar kedua yaitu mencapai angka 1.992.685 jiwa.

Dari sudut pandang ekonomi, Pada tahun 2021 di Kabupaten Brebes mengalami pertumbuhan ekonomi relatif rendah dibanding wilayah lain di eks Karesidenan Pekalongan, yaitu sebesar 2,33 persen. Begitu pula jika dibandingkan dengan seluruh kabupaten/kota yang ada di Provinsi Jawa Tengah, Laju pertumbuhan Kabupaten Brebes termasuk dalam lima besar laju pertumbuhan terendah pada tahun 2021.

Selain itu, Kabupaten Brebes juga masih menjadi kabupaten dengan jumlah penduduk miskin terbanyak di Provinsi Jawa Tengah yaitu sebanyak 314,95 ribu jiwa. Begitu pula dengan Indeks Pembangunan Manusia (IPM) di Kabupaten Brebes sebesar 66,32 masih berada di peringkat terbawah di antara kabupaten/kota di Provinsi Jawa Tengah.

DESCRIPTION

Comparability with other districts in Jawa Tengah, Brebes Regency is a region which has the largest population that reached 1.992.685 people.

From an economic standpoint, In 2021 Brebes Regency has the lower economic growth compared to other regions in the former residency of Pekalongan, reaching 2,33 percent. The growth rate was lower than the rate of growth in Jawa Tengah Province.

Brebes Regency still the most number of poverty in Jawa Tengah Province reached 314,95 thousand people. Moreover The Human Development Index (HDI) of Brebes Regency was 66,32 is the lowest rank among subdistrict/ municipality in Jawa Tengah Province.

<https://brebeskab.bps.go.id>

Tabel
Table 13.1

**Jumlah Penduduk Menurut Kabupaten/Kota di Provinsi
Jawa Tengah (ribu), 2017–2021**
*Population by Regency/Municipality in Jawa Tengah
Province(thousand), 2017–2021*

Kabupaten/Kota Regency/Municipality	2017	2018	2019	2020	2021
(1)	(2)	(3)	(4)	(5)	(6)
Kabupaten/Regency					
Cilacap	1 706 458	1 712 871	1 718 824	1 944 857	1 963 824
Banyumas	1 660 177	1 672 817	1 685 078	1 776 918	1 789 630
Purbalingga	913 682	921 639	929 403	998 561	1 007 794
Banjarnegara	910 092	914 523	918 715	1 017 767	1 026 866
Kebumen	1 188 212	1 190 280	1 192 013	1 350 438	1 361 913
Purworejo	712 504	713 761	714 816	769 880	773 588
Wonosobo	781 792	784 353	786 703	879 124	886 613
Magelang	1 264 852	1 274 881	1 284 627	1 299 859	1 305 512
Boyolali	971 707	976 026	980 086	1 062 713	1 070 247
Klaten	1 163 844	1 166 748	1 169 330	1 260 506	1 267 272
Sukoharjo	875 655	881 673	887 484	907 587	911 603
Wonogiri	951 591	953 250	954 646	1 043 177	1 049 292
Karanganyar	869 220	875 946	882 473	931 963	938 808
Sragen	882 453	884 448	886 196	976 951	983 641
Grobogan	1 361 210	1 366 498	1 371 423	1 453 526	1 460 873
Blora	856 396	858 795	860 957	884 333	886 147
Rembang	627 139	631 293	635 294	645 333	647 766
Pati	1 242 879	1 248 286	1 253 363	1 324 188	1 330 983
Kudus	849 006	858 153	867 154	849 184	852 443
Jejara	1 219 784	1 236 006	1 252 090	1 184 947	1 188 510
Demak	1 137 455	1 147 557	1 157 421	1 203 956	1 212 377
Semarang	1 024 706	1 036 929	1 049 002	1 053 094	1 059 844
Temanggung	756 973	762 776	768 405	790 174	794 403
Kendal	954 100	960 322	966 313	1 018 505	1 025 020
Batang	753 914	759 529	764 970	801 718	807 005
Pekalongan	883 468	888 491	893 290	968 821	976 504
Pemalang	1 292 357	1 294 639	1 296 559	1 471 489	1 484 209
Tegal	1 428 884	1 431 375	1 433 464	1 596 996	1 608 611
Brebes	1 790 389	1 795 513	1 800 142	1 978 759	1 992 685

Lanjutan Tabel/Continued Table 13.1

Kabupaten/Kota Regency/Municipality	2017	2018	2019	2020	2021
(1)	(2)	(3)	(4)	(5)	(6)
Kota/ Municipality					
Magelang	121 154	121 372	121 555	121 526	121 610
Surakarta	514 542	515 865	517 045	522 364	522 728
Salatiga	188 486	190 872	193 231	192 322	193 525
Semarang	1 753 092	1 779 757	1 806 319	1 653 524	1 656 564
Pekalongan	300 897	303 235	305 505	307 150	308 310
Tegal	247 314	248 008	248 635	273 825	275 781
Jawa Tengah	34 156 384	34 358 487	34 552 531	36 516 035	36 742 501

Sumber/Source: BPS/ BPS-Statistics Indonesia

Catatan/Note:

- 1) Proyeksi Penduduk Hasil SUPAS 2015/BPS-Statistics Indonesia, 2010 Population Census and Indonesia Population Projection 2010–2035
- 2) Sensus Penduduk 2020
- 3) Proyeksi Penduduk Interim 2020–2023/ Population Projection 2010–2023

Tabel 13.2
Table

Laju Pertumbuhan Produk Domestik Regional Bruto Atas Dasar Harga Konstan 2010 Menurut Kabupaten/Kota di Provinsi Jawa Tengah (persen), 2017–2021
Rate of Growth of Gross Regional Domestic Products at Constant 2010 Prices by Regency/Municipality in Jawa Tengah Province(percent), 2017–2021

Kabupaten/Kota Regency/Municipality	2017	2018	2019	2020*	2021**
(1)	(2)	(3)	(4)	(5)	(6)
Kabupaten/Regency					
Cilacap	2.58	2.99	2.27	- 10.28	2.15
Banyumas	6.34	6.45	6.32	- 1.65	4.00
Purbalingga	5.37	5.42	5.64	- 1.18	3.19
Banjarnegara	5.65	5.67	5.60	- 1.32	3.26
Kebumen	5.15	5.53	5.52	- 1.45	3.71
Purworejo	5.27	5.33	5.44	- 1.61	3.38
Wonosobo	4.14	5.06	5.57	- 1.64	3.68
Magelang	5.50	5.28	5.30	- 1.67	3.48
Boyolali	5.80	5.72	5.96	- 1.20	4.63
Klaten	5.34	5.47	5.48	- 1.17	3.82
Sukoharjo	5.76	5.79	5.92	- 1.70	3.82
Wonogiri	5.32	5.41	5.14	- 1.41	3.35
Karanganyar	5.77	5.98	5.76	- 1.87	3.57
Sragen	5.97	5.75	5.90	- 1.81	3.75
Grobogan	5.85	5.83	5.37	- 1.57	3.78
Blora	5.98	4.38	4.05	- 4.56	3.68
Rembang	6.98	5.89	5.20	- 1.49	3.85
Pati	5.67	5.71	5.81	- 1.16	3.38
Kudus	3.21	3.24	3.09	- 3.11	- 1.98
Jepara	5.39	5.85	6.02	- 1.92	4.63
Demak	5.82	5.40	5.36	- 0.23	2.62
Semarang	5.65	5.67	5.39	- 2.67	3.63
Temanggung	5.03	5.13	5.05	- 2.13	3.34
Kendal	5.78	5.77	5.71	- 1.51	3.89
Batang	5.55	5.72	5.39	- 1.29	4.88
Pekalongan	5.44	5.76	5.35	- 1.89	3.54
Pemalang	5.61	5.69	5.80	- 0.61	4.19
Tegal	5.38	5.51	5.56	- 1.48	3.72
Brebes	5.65	5.26	5.76	- 0.47	2.33

Lanjutan Tabel/Continued Table 13.2

Kabupaten/Kota Regency/Municipality	2017	2018	2019	2020*	2021**
(1)	(2)	(3)	(4)	(5)	(6)
Kota/ Municipality					
Magelang	5.42	5.46	5.41	- 2.45	3.20
Surakarta	5.70	5.75	5.78	- 1.76	4.01
Salatiga	5.58	5.84	5.90	- 1.68	3.33
Semarang	6.70	6.48	6.81	- 1.85	5.16
Pekalongan	5.32	5.69	5.50	- 1.87	3.59
Tegal	5.95	5.87	5.77	- 2.29	3.12

Catatan/Note : * Angka Sementara/ Preliminary Figures

** Angka Sangat Sementara/ Very Preliminary Figures

Sumber/Source : BPS Provinsi Jawa Tengah / BPS-Statistics of Jawa Tengah Province

Tabel
Table 13.3**Jumlah Penduduk Miskin Menurut Kabupaten/Kota di
Provinsi Jawa Tengah (ribu), 2017–2021**
**Number of Poor Population by Regency/Municipality in
Jawa Tengah Province (thousand), 2017–2021**

Kabupaten/Kota Regency/Municipality	2017	2018	2019	2020	2021
(1)	(2)	(3)	(4)	(5)	(6)
Kabupaten/Regency					
Cilacap	238,3	193,2	185,2	198,6	201,71
Banyumas	283,2	226,2	211,7	225,8	232,91
Purbalingga	171,9	144,2	140,1	149,5	153,08
Banjarnegara	156,8	141,7	136,1	144,9	150,19
Kebumen	233,4	208,7	201,3	211,1	212,92
Purworejo	98,6	83,6	82,2	84,8	88,80
Wonosobo	159,2	138,3	131,4	137,6	139,67
Magelang	157,2	143,4	137,5	146,3	154,91
Boyolali	116,4	98,2	93,8	100,6	104,82
Klaten	165,0	151,7	144,1	151,8	158,23
Sukoharjo	76,7	65,4	63,6	68,9	73,84
Wonogiri	123,0	102,8	98,3	104,4	110,46
Karanganyar	106,8	87,8	84,5	91,7	95,41
Sragen	124,0	116,4	113,8	119,4	122,91
Grobogan	181,0	168,7	161,9	172,3	175,72
Blora	111,9	102,5	97,9	103,7	107,05
Rembang	115,2	97,4	95,3	100,1	101,40
Pati	141,7	123,9	119,0	127,4	128,74
Kudus	64,4	60,0	58,0	64,2	67,06
Jepara	99,0	86,5	83,5	91,1	95,22
Demak	152,6	144,1	137,6	146,9	151,74
Semarang	79,7	75,7	73,9	79,9	83,61
Temanggung	86,8	75,4	72,6	77,3	79,09
Kendal	106,1	94,7	91,2	97,5	100,00
Batang	81,5	66,1	64,1	70,6	74,91
Pekalongan	111,6	89,5	87,0	91,9	95,26
Pemalang	225,0	208,3	200,7	209,0	215,08
Tegal	141,8	114,1	109,9	117,5	123,52
Brebes	343,5	309,2	293,2	308,8	314,95

Lanjutan Tabel/Continued Table 13.3

Kabupaten/Kota Regency/Municipality	2017	2018	2019	2020	2021
(1)	(2)	(3)	(4)	(5)	(6)
Kota/ Municipality					
Magelang	10,6	9,6	9,1	9,3	9,44
Surakarta	54,9	47,0	45,2	47,0	48,78
Salatiga	9,6	9,2	9,2	9,7	10,14
Semarang	80,9	73,7	72,0	79,6	84,45
Pekalongan	22,5	20,5	20,2	22,2	23,49
Tegal	20,1	19,4	18,6	19,5	20,27
Jawa Tengah	4 450,7	3 897,2	3 743,2	3 980,9	4109,75

Catatan/Note: ...

Sumber/Source: BPS, Survei Sosial Ekonomi Nasional/BPS-Statistics Indonesia, National Socioeconomic Survey

Tabel
Table 13.4

**Indeks Pembangunan Manusia Menurut Kabupaten/Kota
di Provinsi Jawa Tengah, 2017–2021**
*Human Development Index by Regency/Municipality in
Jawa Tengah Province, 2017–2021*

Kabupaten/Kota Regency/Municipality	2017	2018	2019	2020	2021
(1)	(2)	(3)	(4)	(5)	(6)
Kabupaten/Regency					
Cilacap	68,90	69,56	69,98	69,95	70,42
Banyumas	70,75	71,30	71,96	71,98	72,44
Purbalingga	67,72	68,41	68,99	68,97	69,15
Banjarnegara	65,86	66,54	67,34	67,45	67,86
Kebumen	68,29	68,80	69,60	69,81	70,05
Purworejo	71,31	71,87	72,50	72,68	72,98
Wonosobo	66,89	67,81	68,27	68,22	68,43
Magelang	68,39	69,11	69,87	69,87	70,12
Boyolali	72,64	73,22	73,80	74,25	74,40
Klaten	74,25	74,79	75,29	75,56	76,12
Sukoharjo	75,56	76,07	76,84	76,98	77,13
Wonogiri	68,66	69,37	69,98	70,25	70,49
Karanganyar	75,22	75,54	75,89	75,86	75,99
Sragen	72,40	72,96	73,43	73,95	74,08
Grobogan	68,87	69,32	69,86	69,87	70,41
Blora	67,52	67,95	68,65	68,84	69,37
Rembang	68,95	69,46	70,15	70,02	70,43
Pati	70,12	70,71	71,35	71,77	72,28
Kudus	73,84	74,58	74,94	75,00	75,16
Jepara	70,79	71,38	71,88	71,99	72,36
Demak	70,41	71,26	71,87	72,22	72,57
Semarang	73,20	73,61	74,14	74,10	74,24
Temanggung	68,34	68,83	69,56	69,57	69,88
Kendal	70,62	71,28	71,97	72,29	72,50
Batang	67,35	67,86	68,42	68,65	68,92
Pekalongan	68,4	68,97	69,71	69,63	70,11
Pemalang	65,04	65,67	66,32	66,32	66,56
Tegal	66,44	67,33	68,24	68,39	68,79
Brebes	64,86	65,68	66,12	66,11	66,32

Lanjutan Tabel/*Continued Table* 13.4

Kabupaten/Kota Regency/Municipality	2017	2018	2019	2020	2021
(1)	(2)	(3)	(4)	(5)	(6)
Kota/ Municipality					
Magelang	77,84	78,31	78,80	78,99	79,43
Surakarta	80,85	81,46	81,86	82,21	82,62
Salatiga	81,68	82,41	83,12	83,14	83,60
Semarang	82,01	82,72	83,19	83,05	83,55
Pekalongan	73,77	74,24	74,77	74,98	75,40
Tegal	73,95	74,44	74,93	75,07	75,52
Jawa Tengah	70,52	71,12	71,73	71,87	72,16

Catatan/Note: ...

Sumber/Source: BPS, Seri Berita Resmi Statistik Indeks Pembangunan Manusia/BPS-Statistics Indonesia, Series of Press Releases of Human Development Index

Tabel
Table 13.5

**Persentase Penduduk Miskin Menurut Kabupaten/Kota di
Provinsi Jawa Tengah, 2017-2021**
*Percentage of Poor People by Regency/Municipality in Jawa
Tengah Province, 2017-2021*

Kabupaten/Kota Regency/Municipality	2017	2018	2019	2020	2021
(1)	(2)	(3)	(4)	(5)	(6)
Kabupaten/Regency					
Cilacap	13,94	11,25	10,73	11,46	11,67
Banyumas	17,05	13,50	12,53	13,26	13,66
Purbalingga	18,80	15,62	15,03	15,90	16,24
Banjarnegara	17,21	15,46	14,76	15,64	16,23
Kebumen	19,60	17,47	16,82	17,59	17,83
Purworejo	13,81	11,67	11,45	11,78	12,40
Wonosobo	20,32	17,58	16,63	17,36	17,67
Magelang	12,42	11,23	10,67	11,27	11,91
Boyolali	11,96	10,04	9,53	10,18	10,62
Klaten	14,15	12,96	12,28	12,89	13,49
Sukoharjo	8,75	7,41	7,14	7,68	8,23
Wonogiri	12,90	10,75	10,25	10,86	11,55
Karanganyar	12,28	10,01	9,55	10,28	10,68
Sragen	14,02	13,12	12,79	13,38	13,83
Grobogan	13,27	12,31	11,77	12,46	12,74
Blora	13,04	11,90	11,32	11,96	12,39
Rembang	18,35	15,41	14,95	15,60	15,80
Pati	11,38	9,90	9,46	10,08	10,21
Kudus	7,59	6,98	6,68	7,31	7,60
Jejara	8,12	7,00	6,66	7,17	7,44
Demak	13,41	12,54	11,86	12,54	12,92
Semarang	7,78	7,29	7,04	7,51	7,82
Temanggung	11,46	9,87	9,42	9,96	10,17
Kendal	11,10	9,84	9,41	9,99	10,24
Batang	10,80	8,69	8,35	9,13	9,68
Pekalongan	12,61	10,06	9,71	10,19	10,57
Pemalang	17,37	16,04	15,41	16,02	16,56
Tegal	9,90	7,94	7,64	8,14	8,60
Brebes	19,14	17,17	16,22	17,03	17,43

Lanjutan Tabel/Continued Table 13.5

Kabupaten/Kota Regency/Municipality	2017	2018	2019	2020	2021
(1)	(2)	(3)	(4)	(5)	(6)
Kota/ Municipality					
Magelang	8,75	7,87	7,46	7,58	7,75
Surakarta	10,65	9,08	8,70	9,03	9,40
Salatiga	5,07	4,84	4,76	4,94	5,14
Semarang	4,62	4,14	3,98	4,34	4,56
Pekalongan	7,47	6,75	6,60	7,17	7,59
Tegal	8,11	7,81	7,47	7,80	8,12
Jawa Tengah	13,01	11,32	10,80	11,41	11,79

Catatan/Note: ...

Sumber/Source : Survei Sosial Ekonomi Nasional/National Socio Economic Survey

Tabel
Table 13.6

Tingkat Pengangguran Terbuka (TPT) dan Tingkat Partisipasi Angkatan Kerja (TPAK) Menurut Kabupaten/Kota di Provinsi Jawa Tengah, 2019-2021*)
Unemployment Rate (UR) and Labour Force Participation Rate (LFPR) by Regency/Municipality in Jawa Tengah Province, 2019-2021

Kabupaten/Kota Regency/Municipality	TPT/ UR			TPAK/ LFPR		
	2019	2020	2021	2019	2020	2021
(1)	(2)	(3)	(4)	(5)	(6)	(7)
Kabupaten/Regency						
Cilacap	7,24	9,10	9,97	65,34	67,79	62,91
Banyumas	4,17	6,00	6,05	67,34	66,66	65,07
Purbalingga	4,73	6,10	6,05	68,14	69,89	69,52
Banjarnegara	4,44	5,86	5,86	70,09	69,69	69,76
Kebumen	4,69	6,07	6,03	68,72	69,63	67,76
Purworejo	2,91	4,04	3,59	66,81	70,05	73,29
Wonosobo	3,43	5,37	5,26	72,07	71,26	70,77
Magelang	3,07	4,27	5,03	74,73	76,60	75,78
Boyolali	3,09	5,28	5,09	72,70	75,11	75,79
Klaten	3,54	5,46	5,48	69,10	68,33	66,89
Sukoharjo	3,39	6,93	3,32	68,50	68,74	68,78
Wonogiri	2,55	4,27	2,43	69,86	74,69	73,09
Karanganyar	3,12	5,96	5,89	70,19	73,55	73,15
Sragen	3,32	4,75	4,76	67,71	68,44	71,74
Grobogan	3,54	4,50	4,38	69,25	69,77	72,88
Blora	3,82	4,89	3,81	68,54	71,90	70,54
Rembang	3,60	4,83	3,67	66,26	65,17	70,67
Pati	3,64	4,74	4,60	66,08	63,85	68,99
Kudus	3,80	5,53	3,77	72,05	74,50	74,77
Jejara	2,92	6,70	4,23	68,43	69,92	69,55
Demak	5,42	7,31	5,28	67,72	69,79	66,23
Semarang	2,54	4,57	5,02	74,69	75,07	74,10
Temanggung	2,98	3,85	2,62	76,23	58,73	74,01
Kendal	6,26	7,56	7,55	67,91	70,50	69,93
Batang	4,11	6,92	6,59	68,75	69,78	71,40
Pekalongan	4,35	6,97	4,28	71,15	71,23	71,46

Lanjutan Tabel/*Continued Table* 13.6

Kabupaten/Kota <i>Regency/Municipality</i>	TPT/UR			TPAK/LFPR		
	2019	2020	2021	2019	2020	2021
(1)	(2)	(3)	(4)	(5)	(6)	(7)
Pemalang	6,45	7,64	6,71	66,27	65,57	65,90
Tegal	8,12	9,82	9,97	66,50	66,52	66,24
Brebes	7,39	9,83	9,78	66,08	66,65	63,97
Kota/ Municipality						
Magelang	4,37	8,59	8,73	64,95	67,61	67,07
Surakarta	4,16	7,92	7,85	69,27	68,84	66,89
Salatiga	4,33	7,44	7,26	66,96	70,23	70,36
Semarang	4,50	9,57	9,54	66,87	69,89	69,41
Pekalongan	5,80	7,02	6,89	72,46	66,45	75,77
Tegal	8,08	8,40	8,25	69,61	64,57	68,25
Jawa Tengah	4,44	6,48	5,95	68,85	69,43	69,58

Catatan/*Note*: Penghitungan dengan menggunakan penimbang hasil proyeksi SUPAS 2015

Sumber/*Source*: Survei Angkatan Kerja Nasional/*National Labor Force Survey*

Tabel
Table 13.7

Jumlah Penduduk Berumur 15 Tahun Keatas Menurut Kabupaten/Kota dan Jenis Kegiatan Selama Seminggu yang Lalu di Provinsi Jawa Tengah, 2021
Number of Population Aged 15 Years and Over by Regency/ Municipality and Type of Activity During Previous Week in Jawa Tengah Province, 2021

Kabupaten/Kota Regency/Municipality	Angkatan Kerja/Economically Active			Bukan Angkatan Kerja Economically Inactive
	Bekerja Working	Pengangguran Terbuka Unemployment	"Jumlah Total"	
(1)	(2)	(3)	(4)	(5)
Kabupaten/Regency				
Cilacap	747 329	82 714	830 043	489 453
Banyumas	813 592	52 390	865 982	464 824
Purbalingga	473 232	30 450	503 682	220 788
Banjarnegara	470 460	29 281	499 741	216 580
Kebumen	582 719	37 408	620 127	295 046
Purworejo	400 401	14 898	415 299	151 326
Wonosobo	405 526	22 527	428 053	176 795
Magelang	735 613	38 976	774 589	247 550
Boyolali	559 932	30 009	589 941	188 452
Klaten	596 661	34 584	631 245	312 419
Sukoharjo	476 867	16 391	493 258	223 913
Wonogiri	559 093	13 932	573 025	210 968
Karanganyar	487 270	30 517	517 787	190 074
Sragen	483 592	24 160	507 752	200 000
Grobogan	748 718	34 317	783 035	291 322
Blora	467 018	18 507	485 525	202 796
Rembang	348 727	13 293	362 020	150 279
Pati	662 492	31 935	694 427	312 069
Kudus	501 443	19 651	521 094	175 796
Jepara	658 208	29 076	687 284	300 954
Demak	563 708	31 403	595 111	303 462
Semarang	598 413	31 627	630 040	220 207
Temanggung	443 009	11 918	454 927	159 746
Kendal	493 732	40 298	534 030	229 664
Batang	402 320	28 370	430 690	172 496

Lanjutan Tabel/Continued Table 13.6

Kabupaten/Kota Regency/Municipality	Angkatan Kerja/Economically Active			Bukan Angkatan Kerja Economically Inactive
	Bekerja Working	Pengangguran Terbuka Unemployment	Jumlah Total	
(1)	(2)	(3)	(4)	(5)
Pekalongan	465 460	20 788	486 248	194 187
Pemalang	601 815	43 288	645 103	333 805
Tegal	644 499	71 346	715 845	364 829
Brebes	793 289	85 969	879 258	495 258
Kota/Municipality				
Magelang	60 317	5 769	66 086	32 444
Surakarta	260 025	22 153	282 178	139 659
Salatiga	103 979	8 145	112 124	47 233
Semarang	936 076	98 718	1 034 794	455 948
Pekalongan	168 725	12 485	181 210	57 961
Tegal	121 510	10 930	132 440	61 618
Jawa Tengah	17 835 770	1 128 223	18 963 993	8 289 921

Catatan/Note: Penghitungan dengan menggunakan penimbang hasil proyeksi SUPAS 2015

Sumber/Source : Survei Angkatan Kerja Nasional/National Labor Force Survey

ST 2023
SENSUS PERTANIAN

DATA

MENCERDASKAN BANGSA
Enlighten The Nation



**BADAN PUSAT STATISTIK
KABUPATEN BREBES**

BPS - Statistics of Brebes Regency

Jl. MT Haryono No. 74, Brebes - Jawa Tengah, Indonesia

Telp : (0283) 671168 Fax : (0283) 671168

e-mail : bps3329@bps.go.id

page : <http://brebeskab.bps.go.id>

