

KABUPATEN TEGAL DALAM ANGKA

Tegal Regency in Figures

2022



**KABUPATEN TEGAL
DALAM ANGKA**

Tegal Regency in Figures

2022



KABUPATEN TEGAL DALAM ANGKA
Tegal Regency in Figures
2022

ISSN: 0215.5850

No. Publikasi/*Publication Number*: 33280.2007

Katalog /*Catalog*: 11020001.3328

Ukuran Buku/*Book Size*: 14,8 cm x 21 cm

Jumlah Halaman/*Number of Pages* : xlv + 368 hal/*pages*

Naskah/*Manuscript*:

BPS Kabupaten Tegal

BPS-Statistics of Tegal Regency

Penyunting/*Editor*:

BPS Kabupaten Tegal

BPS-Statistics of Tegal Regency

Gambar Kover/*Cover Design*:

Seksi Integrasi Pengolahan dan Diseminasi Statistik

Section of Integration Processing and Statistics Dissemination

Ilustrasi Kover/*Cover Illustration*:

Tanaman Padi Sawah

Diterbitkan oleh/*Published by*:

©BPS Kabupaten Tegal/*BPS-Statistics of Tegal Regency*

Dicetak oleh/*Printed by*:

UD. KURNIAWAN

Dilarang mengumumkan, mendistribusikan, mengomunikasikan, dan/atau menggandakan sebagian atau seluruh isi buku ini untuk tujuan komersil tanpa izin tertulis dari Badan Pusat Statistik.

Prohibited to announce, distribute, communicate, and/or copy part or all of this book for commercial purpose without permission from BPS-Statistics Indonesia.

KABUPATEN TEGAL DALAM ANGKA
Tegal Regency in Figures
2022

Penanggung Jawab Umum :
Ir. Jamaludin, MM

Penanggung Jawab Teknis :
Sodikin, S.ST

Editor :

Hayyun Kartika Tri Harnoanto, S.Si, MM

Abdillah Juniadi, S.ST

M. Bakhtiar Helmi, S.ST

Winda Dwi Janingrum, S.ST

Imam Furqon Roziqin, S.ST

Adi Prayitno, A.Md

Prawoto

Wiwit Wiharti, S.IP

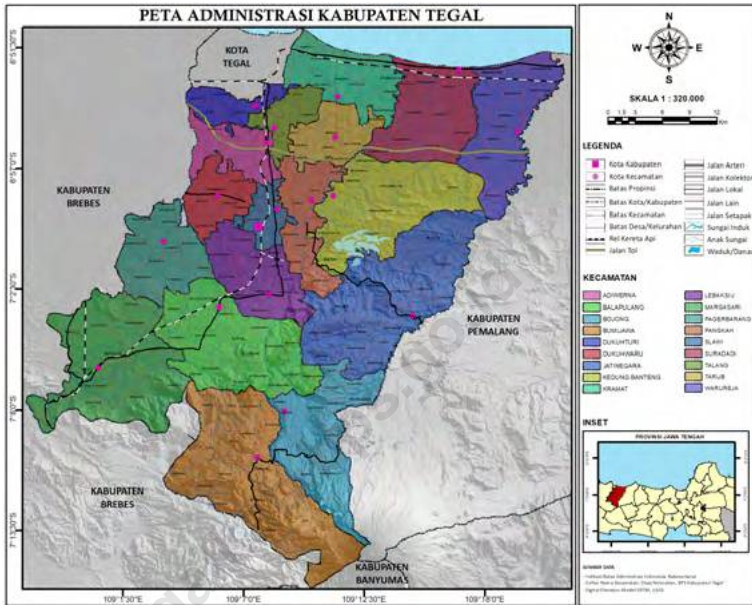
Emmy Laeliah, SE

Penulis & Pengolah Data :
Puji Astuti, S.Si

Pembuat Infografis:
Akhmad Fatikhurrizqi, S.Tr.Stat, dkk

<https://tegalkab.bps.go.id>

PETA WILAYAH KABUPATEN TEGAL MAP OF TEGAL REGENCY



<https://tegal>

<https://tegalkab.bps.go.id>

KEPALA BPS KABUPATEN TEGAL
CHIEF STATISTICIAN OF TEGAL REGENCY



Ir. JAMALUDIN, MM

<https://tegalkab.bps.go.id>



KATA PENGANTAR

Kabupaten Tegal Dalam Angka 2022 merupakan publikasi tahunan yang diterbitkan oleh BPS Kabupaten Tegal. Disadari bahwa publikasi ini belum sepenuhnya memenuhi harapan pihak pemakai data khususnya para perencana, namun diharapkan dapat membantu melengkapi penyusunan rencana pembangunan di Kabupaten Tegal.

Publikasi ini dapat terwujud berkat kerja sama dan bantuan dari berbagai pihak baik instansi pemerintah maupun swasta. Kepada semua pihak yang telah memberikan bantuan disampaikan penghargaan dan terima kasih yang sebesar-besarnya.

Walaupun publikasi ini telah disiapkan sebaik-baiknya, namun disadari masih ada kekurangan dan kesalahan yang terjadi. Untuk perbaikan publikasi ini, tanggapan dan saran yang bersifat konstruktif dari para pemakai sangat diharapkan.

Slawi, Februari 2022
Kepala BPS
Kabupaten Tegal

Ir. JAMALUDIN, MM



PREFACE

Tegal Regency in Figures 2022 is an annual publication written by BPS of Tegal Regency. Honestly, this publication has not perfect yet and has not filled the user's hope, especially for the planners yet, but hopely it can help to equip compilation of development planning in this new regency.

This comprehensive publication has been made possible with the assistance and contribution from several governmental institutions and private organizations. To all parties who have been involved in the preparation of this publication, I would like to express my sincerest appreciation and gratitude.

Comments and constructive suggestions for the improvement of this publication are always welcome.

*Slawi, February 2022
Chief Statistician of
Tegal Regency*

Ir. JAMALUDIN, MM

DAFTAR ISI / CONTENTS

	Halaman <i>Page</i>
Kata Pengantar/ <i>Preface</i>	ix
Daftar Isi/ <i>Contents</i>	xi
Daftar Tabel/ <i>List of Tables</i>	xiii
Daftar Gambar/ <i>List of Figures</i>	xxxv
Daftar Singkatan/ <i>List of Abbreviations</i>	xxxix
Statistik Kunci/ <i>Key Statistics</i>	xli
1. Geografi dan Iklim/ <i>Geography and Climate</i>	1
2. Pemerintahan/ <i>Government</i>	17
3. Penduduk dan Ketenagakerjaan/ <i>Population and Employment</i>	55
4. Sosial dan Kesejahteraan Rakyat/ <i>Social and Welfare</i>	79
5. Pertanian, Kehutanan, Peternakan, dan Perikanan/ <i>Agriculture, Forestry, Livestock, and Fishery</i>	187
6. Industri, Pertambangan, dan Energi/ <i>Industry, Mining, and Energy</i>	275
7. Pariwisata/ <i>Tourism</i>	285
8. Transportasi dan Komunikasi/ <i>Transportation and Communication</i>	297
9. Perbankan, Koperasi, dan Harga-harga/ <i>Banking, Cooperative, dan Prices</i>	315
10. Pengeluaran Penduduk/ <i>Population Expenditure</i>	325
11. Perdagangan/ <i>Trade</i>	333
12. Sistem Neraca Regional/ <i>System of Regional Accounts</i>	341
13. Perbandingan Antar Kabupaten/Kota/ <i>Regency/Municipal Comparison</i>	357

<https://tegalkab.bps.go.id>

DAFTAR TABEL/LIST OF TABLES

Halaman
Page

1.	GEOGRAFI DAN IKLIM/GEOGRAPHY AND CLIMATE	
1.1	KEADAAN GEOGRAFI	
	GEOGRAPHY CONDITION	
1.1.1	Luas Daerah dan Jumlah Pulau Menurut Kecamatan di Kabupaten Tegal, 2021 <i>Total Area and Number of Islands by Subdistrict in Tegal Regency, 2021</i>	9
1.1.2	Tinggi Wilayah dan Jarak ke Ibukota Kabupaten Menurut Kecamatan di Kabupaten Tegal, 2021 <i>Altitude and Distance to the Capital of Regency by Subdistrict in Tegal Regency, 2021</i>	11
1.2	KEADAAN IKLIM	
	CLIMATE CONDITION	
1.2.1	Pengamatan Unsur Iklim Menurut Bulan di Kabupaten Tegal, 2021 <i>Observation of Climate Elements By Months in Tegal Regency, 2021</i>	12
1.2.2	Pengamatan Unsur Iklim di Kabupaten Tegal, 2019-2021 <i>Observation of Climate Elements in Tegal Regency, 2019-2021</i>	15
2.	PEMERINTAHAN/GOVERNMENT	
2.1	Persentase PNS di Lingkungan Pemerintah Kabupaten Tegal Menurut Jenis Kelamin, 2021 <i>Percentage Civil Servants in Tegal Regency Government Environment by Gender, 2021</i>	23
2.1	WILAYAH ADMINISTRATIF	
	ADMINISTRATIVE AREA	
2.1.1	Jumlah Desa ¹ /Kelurahan Menurut Kecamatan di Kabupaten Tegal, 2017–2021 <i>Number of Villages¹/Kelurahan by Subdistrict in Tegal Regency, 2017–2021</i>	24
2.2	DEWAN PERWAKILAN RAKYAT DAERAH	
	REGIONAL HOUSE OF REPRESENTATIVE	

2.2.1	Jumlah Anggota Dewan Perwakilan Rakyat Daerah Menurut Partai Politik dan Jenis Kelamin di Kabupaten Tegal, 2021 <i>Number of Regional House of Representatives's Members by Political Parties and Sex in Tegal Regency 2021</i>	25
2.2.2	Produk Dewan Perwakilan Rakyat Daerah Kabupaten Tegal, 2018-2021 <i>Products of The Regional House of Representatives in Tegal Regency, 2018-2021</i>	26
2.2.3	Komposisi Keanggotaan Dewan Perwakilan Rakyat Kabupaten Tegal, 2021 <i>Composition Member of The Regional House of Representatives in Tegal Regency, 2021</i>	27
2.2.4	Susunan Keanggotaan Badan Anggaran DPRD Kabupaten Tegal, 2021 <i>Composition member of Budget Agency of The Regional House of Representatives in Tegal Regency, 2021.....</i>	28
2.2.5	Susunan Keanggotaan Badan Kehormatan DPRD Kabupaten Tegal, 2021 <i>Composition member of Respected Agency of The Regional House of Representatives in Tegal Regency, 2021.....</i>	29
2.2.6	Susunan Keanggotaan Komisi I DPRD Kabupaten Tegal, 2021 <i>Composition Member of Commission I of The Regional House of Representatives in Tegal Regency, 2021.....</i>	30
2.2.7	Susunan Keanggotaan Komisi II DPRD Kabupaten Tegal, 2021 <i>Composition Member of Commission II of The Regional House of Representatives in Tegal Regency, 2021.....</i>	31
2.2.8	Susunan Keanggotaan Komisi III DPRD Kabupaten Tegal, 2021 <i>Composition Member of Commission III of The Regional House of Representatives in Tegal Regency, 2021.....</i>	32
2.2.9	Susunan Keanggotaan Komisi IV DPRD Kabupaten Tegal, 2021 <i>Composition Member of Commission IV of The Regional House of Representatives in Tegal Regency, 2021.....</i>	33
2.3	SUMBER DAYA MANUSIA HUMAN RESOURCES	
2.3.1	Jumlah Pegawai Negeri Sipil Menurut Jabatan dan Jenis Kelamin di Kabupaten Tegal, Desember 2020 dan Desember 2021 <i>Number of Civil Servants by Occupation and Sex in Tegal Regency,</i>	

	Halaman Page
December 2020 dan December 2021	34
2.3.2 Jumlah Pegawai Negeri Sipil Menurut Tingkat Pendidikan dan Jenis Kelamin di Kabupaten Tegal, Desember 2020 dan Desember 2021 <i>Number of Civil Servants by Educational Level and Sex in Tegal Regency, December 2020 and December 2021</i>	36
2.3.3 Jumlah Pegawai Negeri Sipil Menurut Tingkat Kepangkatan dan Jenis Kelamin di Kabupaten Tegal, Desember 2020 dan Desember 2021 <i>Number of Civil Servants by Hierarchy and Sex in Tegal Regency, December 2020 and December 2021</i>	38
2.4 KEUANGAN PEMERINTAH	
GOVERNMENT FINANCE	
2.4.1 Realisasi Pendapatan Pemerintah Kabupaten Tegal Menurut Jenis Pendapatan, 2018–2021 <i>Actual Tegal Regency/Municipal Government Revenues by Kind of Revenues, 2018–2021</i>	40
2.4.2 Realisasi Belanja Pemerintah Kabupaten Tegal Menurut Jenis Belanja, 2018–2021 <i>Actual Tegal Regency Government Expenditures by Kind of Expenditures, 2018–2021</i>	42
2.4.3 Rekapitulasi Data Wajib Pajak Daerah Kabupaten Tegal, 2018–2021 <i>Recapitulation of Tegal Regency Regional Taxpayer Data, 2018–2021.</i>	44
2.4.4 Target dan Realisasi Pendapatan Pajak Daerah Kabupaten Tegal, 2021 <i>Target and Realization of Local Tax Revenues in Tegal Regency, 2021...</i>	45
2.4 PEMBANGUNAN DESA	
RURAL DEVELOPMENT	
2.4.1 Klasifikasi Perkembangan Desa (Indeks Desa Membangun) di Kabupaten Tegal, 2021 <i>Village Development Classification (Developing Village Index) in Tegal Regency, 2021</i>	46
2.5 PERTANAHAN	
LAND	
2.5.1 Jumlah Permohonan Sertifikat di Kabupaten Tegal, 2021 <i>Number of Applications for Certificate in Tegal Regency, 2021</i>	47

2.5.2	Jumlah Penyelesaian Sertifikat di Kabupaten Tegal, 2021 <i>Number of Completion Certificates in Tegal Regency, 2021</i>	51
3.	PENDUDUK DAN KETENAGAKERJAAN/ POPULATION AND EMPLOYMENT	
3.1	Piramida Penduduk Kabupaten Tegal, 2021 <i>Population Pyramid of Tegal Regency, 2020.....</i>	62
3.1	PENDUDUK POPULATION	
3.1.1	Penduduk, Laju Pertumbuhan Penduduk, Distribusi Persentase Penduduk, Kepadatan Penduduk, Rasio Jenis Kelamin Penduduk Menurut Kecamatan di Kabupaten Tegal, 2021 <i>Population, Population Growth Rate, Percentage Distribution of Population, Population Density, and Population Sex Ratio by Subdistrict in Tegal Regency, 2021</i>	
3.1.2	Jumlah Penduduk Menurut Kelompok Umur dan Jenis Kelamin di Kabupaten Tegal, 2021 <i>Population by Age Groups and Gender in Tegal Regency, 2021</i>	
3.1.3	Banyaknya Pelayanan Penerbitan Akta Pencatatan Sipil dan Layanan Legalisasi di Kabupaten Tegal, 2021 <i>Number of Civil Registration Deed Issuance Services and Legalization Services in Tegal Regency, 2021</i>	67
3.2	KETENAGAKERJAAN EMPLOYMENT	
3.2.1	Jumlah Penduduk Berumur 15 Tahun Keatas Menurut Jenis Kegiatan Selama Seminggu yang Lalu dan Jenis Kelamin di Kabupaten Tegal, 2021 <i>Population Aged 15 Years and Over by Type of Activity During The Previous Week and Sex in Tegal Regency, 2021</i>	69
3.2.2	Penduduk Berumur 15 Tahun ke Atas Menurut Pendidikan Tertinggi yang Ditamatkan dan Jenis Kegiatan Selama Seminggu yang Lalu di Kabupaten Tegal, 2021 <i>Population 15 Years of Age and Over by Educational Attainment and Type of Activity During the Previous Week in Tegal Regency, 2021.....</i>	70

3.2.3	Penduduk Berumur 15 Tahun Ke Atas yang Bekerja Selama Seminggu yang Lalu Menurut Status Pekerjaan Utama dan Jenis Kelamin di Kabupaten Tegal, 2021 <i>Population 15 Years of Age and Over who Worked During The Previous Week by Main Employment Status and Sex in Tegal Regency, 2021</i>	72
3.2.4	Jumlah Pencari Kerja Terdaftar Menurut Tingkat Pendidikan Tertinggi yang Ditamatkan dan Jenis Kelamin di Kabupaten Tegal Tahun 2021	73
3.2.5	Jumlah Pencari Kerja Terdaftar, Lowongan Kerja Terdaftar, dan Penempatan/Pemenuhan Tenaga Kerja Menurut Jenis Kelamin, 2021 <i>Number of Registered Job Seekers, Registered Job Vacancies, and Placement/Fulfillment of Workers by Gender, 2021.....</i>	74
3.2.6	Perkembangan Kesejahteraan Buruh Perusahaan di Kabupaten Tegal Tahun 2018-2021	78
4.	SOSIAL DAN KESEJAHTERAAN RAKYAT/SOCIAL AND WELFARE	
4.1	PENDIDIKAN	
	EDUCATION	
4.1.1	Jumlah Sekolah, Guru, dan Murid Taman Kanak-Kanak (TK) di Bawah Kementerian Pendidikan dan Kebudayaan Menurut Kecamatan di Kabupaten Tegal, 2020/2021 dan 2021/2022 <i>Number of Schools, Teachers, and Pupils in Kindergarten Under The Ministry of Education and Culture by Subdistrict in Tegal Regency, 2020/2021 dan 2021/2022.....</i>	85
4.1.2	Jumlah Sekolah, Guru, dan Murid Raudatul Athfal (RA) di Bawah Kementerian Agama Menurut Kecamatan di Kabupaten Tegal, 2020/2021 dan 2021/2022 <i>Number of Schools, Teachers, and Pupils in Raudatul Athfal (RA) Under The Ministry of Religious Affairs by Subdistrict in Tegal Regency, 2020/2021 dan 2021/2022.....</i>	88

4.1.3	Jumlah Sekolah, Guru, dan Murid Sekolah Dasar (SD) di Bawah Kementerian Pendidikan dan Kebudayaan Menurut Kecamatan di Kabupaten Tegal, 2020/2021 dan 2021/2022 <i>Number of Schools, Teachers, and Pupils in Primary Schools Under The Ministry of Education and Culture by Subdistrict in Tegal Regency, 2020/2021 dan 2021/2022.....</i>	89
4.1.4	Jumlah Sekolah, Guru, dan Murid Madrasah Ibtidaiyah (MI) di Bawah Kementerian Agama Menurut Kecamatan Menurut Kecamatan di Kabupaten Tegal, 2020/2021 dan 2021/2022 <i>Number of Schools, Teachers, and Pupils in Madrasah Ibtidaiyah (MI) Under The Ministry of Religious Affairs by Subdistrict in Tegal Regency, 2020/2021 dan 2021/2022.....</i>	92
4.1.5	Jumlah Sekolah, Guru, dan Murid Sekolah Menengah Pertama (SMP) di Bawah Kementerian Pendidikan dan Kebudayaan Menurut Kecamatan di Kabupaten Tegal, 2020/2021 dan 2021/2022 <i>Number of Schools, Teachers, and Pupils in Junior High Schools Under The Ministry of Education and Culture by Subdistrict in Tegal Regency, 2020/2021 dan 2021/2022.....</i>	93
4.1.6	Jumlah Sekolah, Guru, dan Murid Madrasah Tsanawiyah (MTs) di Bawah Kementerian Agama Menurut Kecamatan di Kabupaten Tegal, 2020/2021 dan 2021/2022 <i>Number of Schools, Teachers, and Pupils in Madrasah Tsanawiyah (MTs) Under The Ministry of Religious Affairs by Subdistrict in Tegal Regency, 2020/2021 dan 2021/2022.....</i>	96
4.1.7	Jumlah Sekolah, Guru, dan Murid Sekolah Menengah Atas (SMA) di Bawah Kementerian Pendidikan dan Kebudayaan Menurut Kecamatan di Kabupaten Tegal, 2020/2021 dan 2021/2022 <i>Number of Schools, Teachers, and Pupils in Senior High Schools Under The Ministry of Education and Culture by Subdistrict in Tegal Regency, 2020/2021 dan 2021/2022.....</i>	97
4.1.8	Jumlah Sekolah, Guru, dan Murid Sekolah Menengah Kejuruan (SMK) di Bawah Kementerian Pendidikan dan Kebudayaan Menurut Kecamatan di Kabupaten Tegal, 2020/2021 dan 2021/2022 <i>Number of Schools, Teachers, and Pupils in Vocational High Schools Under The Ministry of Education and Culture by Subdistrict in Tegal Regency, 2020/2021 and 2021/2022.....</i>	100

4.1.9	Jumlah Sekolah, Guru, dan Murid Madrasah Aliyah (MA) di Bawah Kementerian Agama Menurut Kecamatan di Kabupaten Tegal, 2020/2021 dan 2021/2022 <i>Number of Schools, Teachers, and Pupils in Madrasah Aliyah (MA) Under the Ministry of Religious Affairs by Subdistrict in Tegal Regency, 2020/2021 dan 2021/2022.....</i>	103
4.1.10	Jumlah Desa ¹ /Kelurahan yang Memiliki Fasilitas Sekolah Menurut Kecamatan dan Tingkat Pendidikan di Kabupaten Tegal, 2019– 2021 <i>Number of Villages¹/Kelurahan Having Educational Facilities by Subdistrict and Educational Level in Tegal Regency, 2019– 2021</i>	106
4.1.11	Angka Partisipasi Murni (APM) dan Angka Partisipasi Kasar (APK) Menurut Jenjang Pendidikan di Kabupaten Tegal, 2019 dan 2020 <i>Net Participation Rates and Gross Participation Rates by Educational Level in Tegal Regency, 2019 and 2020</i>	111
4.1.12	Persentase Penduduk Berumur 15 Tahun ke Atas yang Melek Huruf Menurut Kelompok Umur di Kabupaten Tegal, 2020–2021 <i>Percentage of Literate People Aged 15 Years and Over by Age Group in Tegal Regency, 2020–2021</i>	112
4.1.13	Banyaknya Mahasiswa Institut Agama Islam Bakti Negara Tegal Dirinci Menurut Jurusan Tahun Ajaran 2020/2021	113
4.1.14	Banyaknya Wisudawan Institute Agama Islam Bakti Negara Tegal Dirinci Menurut Jurusan Tahun Ajaran 2020/2021	114
4.1.15	Banyaknya Wisudawan Prodi D-III Kebidanan Universitas Bhamada Slawi Dirinci Menurut Jenis Kelamin Tahun Angkatan 2021	115
4.1.16	Banyaknya Wisudawan Prodi D-III Keperawatan Universitas Bhamada Slawi Dirinci Menurut Jenis Kelamin dan Program, 2021 ..	116

4.1.17	Banyaknya Wisudawan Prodi S1 Keperawatan Universitas Bhamada Slawi Dirinci Menurut Jenis Kelamin dan Program, 2021 .. <i>Number of Graduates Prodi S1 Nursing at Bhamada Slawi University by Gender and Program, 2021</i>	117
4.1.18	Banyaknya Wisudawan Prodi S1 Farmasi Universitas Bhamada Slawi Dirinci Menurut Jenis Kelamin dan Program, 2021	118
4.1.19	Banyaknya Wisudawan Prodi D-IV Keselamatan dan Kesehatan Kerja (K3) Universitas Bhamada Slawi Dirinci Menurut Jenis Kelamin, 2021	119
4.1.20	Banyaknya Mahasiswa Universitas Bhamada Slawi Dirinci Menurut Program, Tingkat, Jurusan dan Jenis Kelamin, 2021	120
4.1.21	Banyaknya Mahasiswa Sekolah Tinggi Keguruan dan Ilmu Pendidikan Nahdlatul Ulama (STKIP NU) Kabupaten Tegal Menurut Jurusan Tahun Ajaran 2020/2021	122
4.1.22	Banyaknya Mahasiswa Sekolah Tinggi Ilmu Ekonomi Syariah (STIES) Putera Bangsa Tegal Menurut Jurusan, 2020	123
4.1.23	Banyaknya Mahasiswa Sekolah Tinggi Kesehatan (STIKES) Muhammadiyah Tegal Menurut Jurusan, 2021	124
4.2	KESEHATAN HEALTH.....	
4.2.1	Jumlah Desa ¹ /Kelurahan Yang Memiliki Sarana Kesehatan Menurut Kecamatan di Kabupaten Tegal, 2019–2021	

	<i>Number of Villages¹/Kelurahan Having Health Facilities by Subdistrict in Tegal Regency, 2019–2021</i>	125
4.2.2	Jumlah Tenaga Kesehatan Menurut Kecamatan di Kabupaten Tegal, 2020 <i>Number of Health Human Resources by Subdistrict in Tegal Regncy 2020</i>	131
4.2.3	Jumlah Rumah Sakit Umum, Rumah Sakit Khusus, Rumah Sakit/Rumah Bersalin, Puskesmas, Klinik/Balai Kesehatan, Posyandu, dan Polindes Menurut Kecamatan, 2018 - 2020 <i>Number of General Hospital, Special Hospital, Maternity Hospital and Public Health Center, Medical Clinic, Integrated Service Post, Village maternity Cottage by Subdistrict, 2018 - 2020.....</i>	133
4.2.4	Jumlah Kasus HIV/AIDS, IMS, DBD, Diare, TB, dan Malaria Menurut Kecamatan di Kabupaten Tegal, 2020	136
4.2.5	Jumlah Bayi Lahir, Bayi Berat Badan Lahir Rendah (BBLR), dan Bayi Bergizi Buruk di Kabupaten Tegal, 2020	137
4.3	AGAMA DAN SOSIAL LAINNYA	
	RELIGION AND OTHER SOCIAL AFFAIRS	
4.3.1	Jumlah Penduduk Menurut Kecamatan dan Agama yang Dianut di Kabupaten Tegal, 2021 <i>Population by Subdistrict and Religion in Tegal Regency, 2021.....</i>	138
4.3.2	Jumlah Tempat Peribadatan Menurut Kecamatan di Kabupaten Tegal, 2021 <i>Number of Places of Worship by Subdistrict in Tegal Regency, 2021</i>	139
4.3.3	Jumlah Desa ¹ /Kelurahan yang Mengalami Bencana Alam ² Menurut Kecamatan di Kabupaten Tegal, 2019–2021 <i>Number of Villages¹/Kelurahan that Had Natural Disaster² by Subdistrict in Tegal Regency, 2019–2021</i>	140
4.3.4	Banyaknya Peserta Keluarga Berencana Aktif Menurut Kecamatan dan Alat Kontrasepsi di Kabupaten Tegal, 2021	

	Halaman Page
	143
4.3.5	145
4.3.6	147
4.3.7	149
4.3.8	151
Izin Poligami.....	152
4.3.9	152
4.3.10	158
4.3.11	166
4.3.12	169
4.3.13	170

4.3.14	Banyaknya Perkara Pidana Yang Diputus Pengadilan Negeri Slawi, 2021 <i>Number of Criminal Cases Terminated by The Slawi District Court, 2021</i>	171
4.3.15	Banyaknya Perkara Perdata Yang Diputus Pengadilan Negeri Slawi, 2021 <i>Number of Civil Cases Terminated by The Slawi District Court, 2021</i>	172
4.3.16	Banyaknya Sisa Perkara Pidana Pada Pengadilan Negeri Slawi, 2021 <i>Number of Criminal Cases Remaining at The Slawi District Court, 2021</i>	173
4.3.17	Banyaknya Sisa Perkara Perdata Pada Pengadilan Negeri Slawi, 2021 <i>Number of Civil Cases Remaining at The Slawi District Court, 2021</i>	174
4.3.18	Jumlah Tindak Pidana Menurut Kepolisian Resort Tegal, 2018-2021 <i>Number of Reported Criminal Cases by Tegal Police Office, 2018-2021</i>	175
4.3.19	Jumlah Penyelesaian Tindak Pidana Menurut Kepolisian Resort Tegal, 2018-2021 <i>Number of Crime Clearance Rate by Tegal Pollice Office, 2018-2021</i>	176
4.3.20	Jumlah Kasus Kejahatan per Jenis Kejahatan Menurut Kepolisian Resort Tegal, 2018-2021 <i>Number of Crime Cases per Type of Crime by Tegal Resort Pollice, 2018-2021</i>	177
4.3.21	Jumlah Penyandang Masalah Kesejahteraan Sosial (PMKS) Kabupaten Tegal, 2021 <i>Number of Persons with Social Welfare Problems (PMKS) of Tegal Regency, 2021</i>	178
4.3.22	Jumlah Penerima Bantuan (Kepala Keluarga) dan Anggaran Bantuan Sosial Pangan Menurut Kecamatan di Kabupaten Tegal, 2021 <i>Number of Beneficiaries (Family Head) and Food Social Assistance Budget by Subdistrict in Tegal Regency, 2021</i>	179
4.3.23	Jumlah Sarana Pengumpulan Sampah/Tinja di Kabupaten Tegal, 2018- 2021 <i>Number of Garbage Collection Facilities in Tegal Regency, 2018-2021</i>	180
4.3.24	Persentase Komposisi Sampah di Kabupaten Tegal, 2018- 2021 <i>The Percentage Composition of Waste in Tegal Regency, 2018-2021</i>	181
4.3.25	Volume Sampah (m ³) Di Tempat Pembuangan Akhir Sampah (TPAS) Penujah Kecamatan Kedungbanteng, 2018-2021 <i>Volume of Garbage (m³) at Penujah Final Disposal Site (TPAS)</i>	

	<i>Kedungbanteng Subdistrict, 2018-2021</i>	182
4.3.26	Sumber Daya Manusia pada Dinas Kebersihan di Kabupaten Tegal, 2010-2021	
	<i>Human Resources at The Sanitary Services in Tegal Regency, 2010-2021</i>	183
4.4	KEMISKINAN	
	POVERTY	
4.4.1	Garis Kemiskinan, Jumlah, dan Persentase Penduduk Miskin di Kabupaten Tegal, 2012–2021 Poverty Line, Number, and Percentage of Poor People in Tegal Regency, 2012–2021	
4.4.2	Indeks Kedalaman Kemiskinan dan Indeks Keparahan Kemiskinan di Kabupaten Tegal, 2012–2021 Poverty Gap Index and Poverty Severity Index in Tegal Regency, 2012–2021	
5.	PERTANIAN, KEHUTANAN, PETERNAKAN, DAN PERIKANAN/ AGRICULTURE, FORESTRY, LIVESTOCK, AND FISHERY	
5.1	HORTIKULTURA	
	HORTICULTURE	
5.1.1	Luas Panen Tanaman Sayuran Menurut Kecamatan dan Jenis Tanaman di Kabupaten Tegal (ha), 2020 dan 2021 <i>Harvested Area of Vegetables by Subdistrict and Kind of Plant in Tegal Regency (ha), 2020 and 2021</i>	193
5.1.2	Produksi Tanaman Sayuran Menurut Kecamatan dan Jenis Tanaman di Kabupaten Tegal (kuintal), 2020 dan 2021 <i>Production of Vegetables by Subdistrict and Kind of Plant in Tegal Regency (quintal), 2020 dan 2021</i>	197
5.1.3	Luas Panen Tanaman Sayuran dan Buah-buahan Semusim Menurut Jenis Tanaman di Kabupaten Tegal (ha), 2018–2021 <i>Harvested Area of Seasonal Vegetables and Fruits by Kind of Plant in Tegal Regency (ha), 2018–2021</i>	201
5.1.4	Produksi Tanaman Sayuran dan Buah-buahan Semusim Menurut Jenis Tanaman di Kabupaten Tegal (kuintal), 2018–2021 <i>Production of Seasonal Vegetables and Fruits by Kind of Plant in</i>	

	Halaman Page
	202
5.1.5	203
5.1.6	205
5.1.7	207
5.1.8	208
5.1.9	209
5.1.10	211
5.1.11	213

5.1.12	Produksi Tanaman Hias Menurut Jenis Tanaman di Kabupaten Tegal (tangcai), 2018–2021 <i>Production of Ornamental Plants by Kind of Plantn Tegal Regency (stalks), 2018–2021</i>	214
5.1.13	Produksi Buah-buahan Menurut Kecamatan dan Jenis Tanaman di Kabupaten Tegal (kuintal), 2020 and 2021 <i>Production of Fruits by Subdistrict and Kind of Plant in Tegal Regency (quintal), 2020 and 2021</i>	215
5.1.14	Produksi Buah–Buahan dan Sayuran Tahunan Menurut Jenis Tanaman (kuintal) di Kabupaten Tegal, 2018–2021 <i>Production of Annual Fruits and Vegetables by Kind of Plant in Tegal Regency (quintal), 2018–2021</i>	219
5.2	PERKEBUNAN ESTATE CROPS	
5.2.1	Luas Areal Tanaman Perkebunan Menurut Kecamatan dan Jenis Tanaman di Kabupaten Tegal (ha), 2020 dan 2021 <i>Planted Area of Estate Crops by Subdistrict and Type of Crops in Tegal Regency (ha), 2020 dan 2021</i>	220
5.2.2	Produksi Perkebunan Menurut Kecamatan dan Jenis Tanaman di Kabupaten Tegal (ton), 2020 dan 2021 <i>Production of Estate by Subdistrict and Type of Crops in Tegal Regency (ton), 2020 and 2021</i>	224
5.3	TANAMAN PANGAN	
	FOOD CROPS	
5.3.1	Luas Panen, Produktivitas, dan Produksi Padi Menurut Kecamatan, 2021 <i>Harvested Area, Productivity, dan Production of Paddy by Subdistrict, 2021</i>	228
5.3.2	Produksi Padi ¹ dan Beras Menurut Kecamatan (ton), 2021 <i>Paddy and Rice Production¹ by Subdistrict (ton), 2021</i>	229
5.3.3	Luas Panen Jagung dan Kedelai Menurut Kecamatan (ha), 2021..... <i>Harvested Area of Maize and Soybeans by Subdistrict (ha), 2021</i>	230

5.3.4	Luas Panen Ketela Pohon dan Ketela Rambat Menurut Kecamatan (ha), 2021 <i>Harvested Area of Cassava and Sweet Potatoes by Subdistrict (ha), 2021</i>	231
5.3.5	Luas Panen Kacang Tanah dan Kacang Hijau Menurut Kecamatan (ha), 2021 <i>Harvested Area of Peanuts and Green Beans by Subdistrict (ha), 2021 ..</i>	232
5.3.6	Produksi Jagung dan Kedelai Menurut Kecamatan (ton), 2021 <i>Production of Maize and Soybeans by Subdistrict (ton), 2021</i>	233
5.3.7	Produksi Ketela Pohon dan Ketela Rambat Menurut Kecamatan (ton), 2021 <i>Production of Cassava and Sweet Potatoes by Subdistrict (ton), 2021 ..</i>	234
5.3.8	Produksi Kacang Tanah dan Kacang Hijau Menurut Kecamatan (ton), 2021 <i>Production of Peanuts and Green Beans by Subdistrict (ton), 2021</i>	235
5.3.9	Luas Penggunaan Lahan Menurut Kecamatan di Kabupaten Tegal (ha), 2021 <i>Area of Land Use by Subdistrict in Tegal Regency (ha), 2021</i>	236
5.3.10	Luas Lahan Sawah Menurut Kecamatan dan Jenis Pengairan di Kabupaten Tegal (ha), 2021 <i>Area of Wetland by Subdistrict and Type of Irrigation in Tegal Regency (ha), 2021</i>	237
5.4	PETERNAKAN.....	
	LIVESTOCK.....	
5.4.1	Jumlah Peternak dan Jumlah Ternak Besar Menurut Kecamatan, 2021 <i>Number of Breeders and Number of Large Livestock by Subdistrict, 2021</i>	238
5.4.2	Jumlah Peternak dan Jumlah Populasi Unggas Menurut Kecamatan, 2021 <i>Number of Breeders and Number of Poultry Population by Subdistrict, 2021</i>	244
5.4.3	Populasi Aneka Unggas dan Ternak Kelinci Dirinci Menurut Kecamatan, 2021 <i>Poultry Population by Subdistrict, 2021</i>	248

	Halaman	
	<i>Page</i>	
5.4.4	Banyaknya Ternak yang Dipotong di RPH, 2021 <i>Number of Cattle Slaughtered in Slaughterhouses, 2021</i>	249
5.4.5	Banyaknya Ternak yang Dipotong di Luar RPH, 2021..... <i>Number of Cattle Slaughtered Outside Slaughterhouses, 2021</i>	254
5.4.6	Perkiraan Pemotongan hewan yang tidak tercatat di Kabupaten Tegal, 2021..... <i>Estimates of Slaughterhouses which are not Registered in Tegal Regency, 2021</i>	259
5.4.7	Produksi Dari Berbagai Ternak di Kabupaten Tegal, 2021..... <i>Production of Meat From Various Livestock in Tegal Regency, 2021</i>	260
5.4.8	Produksi Susu Sapi dan Susu Kambing, 2021..... <i>Production of Cow's Milk and Goat's Milk, 2021</i>	262
5.4.9	Produksi Telur di Kabupaten Tegal, 2021 <i>Egg Production in Tegal Regency, 2021</i>	263
5.4.10	Banyaknya Ternak Yang Keluar Dari Kabupaten Tegal, 2021 <i>Volume Exported of Livestock in Tegal Regency, 2021</i>	264
5.4.11	Ketersediaan Hijauan Pakan Ternak di Kabupaten Tegal Tahun 2021 (Satuan Ternak) <i>Carrying Capacity in Tegal Regency 2021 (Animal Unit/AU)</i>	265
5.4.12	Konsumsi Daging, Telur, Susu dan Protein Hewani di Kabupaten Tegal, 2021 <i>Consumption of Meat, Eggs, Milk and Animal Protein in Tegal Regency, 2021</i>	267
5.5	PERIKANAN	
	FISHERY	
5.5.1	Produksi dan Nilai Produksi Perikanan Laut Pada Masing- masing TPI Kabupaten Tegal, 2021 <i>Production and Value of Production of Fish Marine Fisheries on Each Fish Auction Tegal Regency, 2021</i>	268
5.5.2	Produksi dan Nilai Produksi Ikan Perairan Umum (Waduk dan Sungai) Kabupaten Tegal Tahun, 2021 <i>Production and Value of Production of Fish Public Waters (Reservoirs</i>	

5.5.3	Produksi dan Nilai Produksi Ikan Perikanan Budidaya Kabupaten Tegal, 2021 <i>Production and Value of Production of Fish Farming in Tegal Regency, 2021</i>	270
5.6	KEHUTANAN FORESTY	
5.6.1	Produksi Hasil Hutan di Kabupaten Tegal Wilayah KPH Balapulang, 2021 <i>Production of Forest Products in the Tegal Regency of KPH Balapulang Region, 2021</i>	271
5.6.2	Produksi Hasil Hutan di Kabupaten Tegal Wilayah KPH Pekalongan Barat, 2021	
	<i>Production of Forest Products in the Tegal Regency of KPH Pekalongan Barat Region, 2021</i>	273
6.	INDUSTRI, PERTAMBANGAN, DAN ENERGI/ INDUSTRY, MINING, AND ENERGY	
6.1	Daya Terpasang, Produksi dan Distribusi Listrik PT PLN (Persero) pada Cabang/Ranting PLN di Kabupaten Tegal, 2013-2021 <i>Installed Capacity, Production, and Distribution of Electricity of State Electricity Company at Branch Level in Tegal Regency, 2013–2021.</i>	279
6.2	Jumlah Pelanggan Listrik Menurut Unit Layanan Pelanggan (ULP), 2021 <i>Number of Electricity Customers by Customer Service Unit (ULP), 2021</i>	280
6.3	Jumlah Pelanggan dan Air yang Disalurkan Menurut Kecamatan di Kabupaten Tegal, 2021 <i>Number of Customers and Distributed Water by Subdistrict in Tegal Regency, 2021</i>	
6.4	Jumlah Pelanggan dan Air Yang Disalurkan Menurut Jenis Pelanggan di Kabupaten Tegal, 2021	
	<i>Number of Customers and Water Delivered by Type of Customer in Tegal Regency, 2021</i>	
6.5	Kapasitas Produksi, Distribusi Air dan Kehilangan Air di Kabupaten Tegal, 2021	
	<i>Production Capacity, Water Distribution and Water Loss in Tegal Regency, 2021</i>	

6.6	Jumlah Pelanggan PDAM Menurut Kecamatan di Kabupaten Tegal, 2021	
	Total Customer PDAM by Subdistrict in Tegal Regency, 2021	
7.	PARIWISATA/TOURISM	
7.1	Jumlah Rumah Makan/Restoran Menurut Kecamatan di Kabupaten Tegal, 2019–2021 <i>Number of Restaurants by Subdistrict in Tegal Regency, 2019–2021</i>	289
7.2	Data Wisatawan Yang Masuk Obyek Wisata Pemandian Air Panas (PAP) Guci, 2021 <i>Data Incoming Tourists in Pemandian Air Panas (PAP) Guci, 2021</i>	290
7.3	Data Wisatawan Yang Masuk Obyek Wisata Purhamba Indah, 2021 <i>Data Incoming Tourists in Purwahamba Indah, 2021</i>	291
7.4	Data Wisatawan Yang Masuk Obyek Wisata Tirta Waduk Cacaban, 2021 <i>Data Incoming Tourists in Tirta Waduk Cacaban, 2021</i>	
7.5	Data Pengunjung Masuk GOR Trisanja Slawi, 2021 <i>Data Incoming Tourists in GOR Trisanja Slawi, 2021</i>	
7.6	Data Kendaraan Yang Masuk Obyek Wisata Pemandian Air Panas (PAP) Guci, 2021 <i>Data Incoming Vehicle in Pemandian Air Panas (PAP) Guci, 2021 ..</i>	294
7.7	Data Kendaraan Yang Masuk Obyek Wisata Purhamba Indah, 2021 <i>Data Incoming Vehicle in Purwahamba Indah, 2021</i>	295
7.8	Data Kendaraan Yang Masuk Obyek Wisata Tirta Waduk Cacaban, 2021 <i>Data Incoming Vehicle in Tirta Waduk Cacaban, 2021</i>	296
8.	TRANSPORTASI DAN KOMUNIKASI/ TRANSPORTATION AND COMMUNICATION	
8.1	TRANSPORTASI TRANSPORTATION	
8.1.1	Daftar Panjang Jalan Menurut Keadaan dan Status Jalan di Kabupaten Tegal (km) Tahun 2020-2021 <i>Length of Roads by Circumstances and Level of Government Authority in Tegal Regency (km), 2020-2021</i>	301
8.1.2	Potensi Obyek Kendaraan Bermotor Kabupaten Tegal, 2021	302
	<i>Potion of Motor Vehicle in Tegal Regency, 2021</i>	

8.1.3	Jumlah Produksi Surat Ijin Mengemudi (SIM) di Kepolisian Resort Tegal, 2021 <i>Number of License Road Production in District Pollice Office Tegal, 2021</i>	303
8.1.4	Banyaknya Kecelakaan Lalu Lintas di Wilayah Hukum Kepolisian Resort Tegal, 2021 <i>Number of Traffic Accidents in Resort District Pollice Jurisdiction Tegal, 2021</i>	304
8.1.5	Jumlah Kendaraan Yang Masuk dan Keluar di Terminal Bus Dukuhsalam Kabupaten Tegal, 2021 <i>Number of Vehicles That Enter and Exit at The Bus Terminal Dukuhsalam Tegal Regency, 2021</i>	305
8.2	KOMUNIKASI COMMUNICATION	
8.2.1	Jumlah Kantor Pos Pembantu Menurut Kecamatan di Kabupaten Tegal, 2019–2021 <i>Number of Post Offices Subsidiaries by Subdistrict in Tegal Regency, 2019–2021</i>	306
8.2.2	Operasional PT POS Indonesia (PERSERO) di Kabupaten Tegal, 2021 <i>Operational of PT POS Indonesia (PERSERO) in Tegal Regency, 2021</i>	
8.2.3	Daftar Sistem Informasi Manajemen (SIM) dan Website Pemerintah Kabupaten Tegal, 2021 <i>List of Management Information Systems and Website of The Tegal Regency Government, 2021</i>	308
9.	PERBANKAN, KOPERASI, DAN HARGA-HARGA/ BANKING, COOPERATIVE, AND PRICES	
9.1	KOPERASI COOPERATIVE	
9.1	Jumlah Koperasi Unit Desa (KUD) Menurut Kecamatan di Kabupaten Tegal, 2018–2021 <i>Number of Village Unit Cooperatives by Subdistrict in Tegal Regency, 2018–2021</i>	319
9.2	Jumlah Koperasi Menurut Jenisnya di Kabupaten Tegal, 2021 <i>Number of Cooperatives by Type of Cooperative in Tegal Regency,</i>	

9.3	Jumlah Unit, Anggota dan Karyawan Pada Koperasi Unit Desa (KUD) Menurut Kecamatan di Kabupaten Tegal, 2021 <i>Number of Units, Member and Employees at KUD by Subdistrict in Tegal Regency, 2021</i>	321
9.4	Jumlah Koperasi Non KUD Dirinci Menurut Jenis dan Kecamatan di Kabupaten Tegal, 2021 <i>Number of Non KUD Cooperatives by Subdistrict in Tegal Regency, 2021</i>	322
10.	PENGELUARAN PENDUDUK/POPULATION EXPENDITURE	
10.1	Rata-rata Pengeluaran per Kapita Sebulan Menurut Kelompok Komoditas (rupiah) di Kabupaten Tegal, 2020 dan 2021 <i>Monthly Average Expenditure per Capita by Commodity Group (rupiahs) in Tegal Regency, 2020 and 2021</i>	329
10.2	Persentase Pengeluaran per Kapita Sebulan Menurut Kelompok Komoditas di Kabupaten Tegal, 2020 dan 2021 <i>Percentage of Monthly Expenditure per Capita by Commodity Group in Tegal Regency, 2020 and 2021</i>	330
10.3	Rata-rata Pengeluaran per Kapita Sebulan menurut Kabupaten/Kota dan Distribusi Pengeluaran Kriteria Bank Dunia di Jawa Tengah, 2020-2021 <i>Monthly Average Expenditure Per Capita by Expenditure Group in Jawa Tengah Province (Rupiahs), 2020-2021</i>	331
11.	PERDAGANGAN/TRADE	
11.1	Jumlah Sarana Perdagangan Menurut Jenisnya di Kabupaten Tegal, 2018–2021 <i>Number of Trading Facilities by Type of Facility in Tegal Regency, 2018–2021</i>	337
11.2	Nilai Ekspor dan Impor Kabupaten Tegal, 2021 <i>Value of Exports and Imports Tegal Regency, 2021</i>	338
11.3	Realisasi Investasi Penanaman Modal di Kabupaten Tegal, 2021 <i>Investment Realization of Investment in Tegal Regency, 2021</i>	339
11.4	Data Perizinan Yang Dilayani Dinas Penanaman Modal dan Pelayanan Terpadu Satu Pintu Kabupaten Tegal, 2021	

12.	SISTEM NERACA REGIONAL/SYSTEM OF REGIONAL ACCOUNTS	
12.1.	Produk Domestik Regional Bruto Atas Dasar Harga Berlaku Menurut Lapangan Usaha di Kabupaten Tegal (miliar rupiah), 2019–2021 <i>Gross Regional Domestic Product at Current Market Prices by Industry in Tegal Regency (billions rupiahs), 2019–2021.....</i>	345
12.2	Produk Domestik Regional Bruto Atas Dasar Harga Konstan 2010 Menurut Lapangan Usaha di Kabupaten Tegal (miliar rupiah), 2019–2021 <i>Gross Regional Domestic Product at 2010 Constant Market Prices by Industry in Tegal Regency (billion rupiahs), 2019–2021</i>	347
12.3	Distribusi Persentase Produk Domestik Regional Bruto Atas Dasar Harga Berlaku Menurut Lapangan Usaha di Kabupaten Tegal, 2019–2021 <i>Percentage Distribution of Gross Regional Domestic Product at Current Market Prices by Industry in Tegal Regency, 2019–2021</i>	349
12.4	Laju Pertumbuhan Produk Domestik Regional Bruto Atas Dasar Harga Konstan 2010 Menurut Lapangan Usaha di Kabupaten Tegal (persen), 2019–2021 <i>Growth Rate of Gross Regional Domestic Product at 2010 Constant Market Prices by Industry in Tegal Regency (percent), 2019–2021</i>	351
12.5	Produk Domestik Regional Bruto Atas Dasar Harga Berlaku Menurut Pengeluaran di Kabupaten Tegal (miliar rupiah), 2017–2021 <i>Gross Regional Domestic Product at Current Market Prices by Type of Expenditure in Tegal Regency (billion rupiahs), 2017–2021</i>	353
12.6	Produk Domestik Regional Bruto Atas Dasar Harga Konstan 2010 Menurut Pengeluaran di Kabupaten Tegal (miliar rupiah), 2017–2021 <i>Gross Regional Domestic Product at 2010 Constant Market Prices by Type of Expenditure in Tegal Regency (billion rupiahs), 2017–2021.....</i>	354
12.7	Distribusi Persentase Produk Domestik Regional Bruto Atas Dasar Harga Berlaku Menurut Pengeluaran di Kabupaten Tegal, 2017–2021 <i>Distribution of Percentage of Gross Regional Domestic Product at Current Prices by Expenditure in Tegal Regency, 2017–2021</i>	355
12.8	Laju Pertumbuhan Produk Domestik Regional Bruto Atas Dasar Harga Konstan 2010 Menurut Pengeluaran di Kabupaten Tegal (persen), 2017–2021 <i>Growth Rate of Gross Regional Domestic Product at Constant Prices</i>	

13.	PERBANDINGAN ANTAR KABUPATEN/ KOTA/ REGENCY/MUNICIPAL COMPARISON	
13.1	Jumlah Penduduk Menurut Kabupaten/ Kota di Provinsi Jawa Tengah, 2016–2020 <i>Population by Regency/Municipality in Jawa Tengah Province, 2016–2020.....</i>	
13.2	Laju Pertumbuhan Produk Domestik Regional Bruto Atas Dasar Harga Konstan 2010 Menurut Kabupaten/ Kota di Provinsi Jawa Tengah (persen), 2017–2021 <i>Rate of Growth of Gross Regional Domestic Products at Constant 2010 Prices by Regency/Municipality in Jawa Tengah Province (percent), 2017–2021.....</i>	362
13.3	Jumlah Penduduk Miskin Menurut Kabupaten/ Kota di Provinsi Jawa Tengah (ribu), 2017–2021 <i>Number of Poor Population by Regency/Municipality in Jawa Tengah Province (thousand), 2017–2021</i>	363
13.4	Indeks Pembangunan Manusia Menurut Kabupaten/ Kota di Provinsi Jawa Tengah, 2017–2021 <i>Human Development Index by Regency/Municipality in Jawa Tengah Province, 2017–2021</i>	364
13.5	Persentase Penduduk Miskin Menurut Kabupaten/ Kota di Provinsi Jawa Tengah, 2017-2021 <i>Percentage of Poor People by Regency/Municipality in Jawa Tengah Province, 2017-2021</i>	365
13.6	Tingkat Pengangguran Terbuka (TPT) dan Tingkat Partisipasi Angkatan Kerja (TPAK) Menurut Kabupaten/Kota di Provinsi Jawa Tengah, 2019-2021 <i>Unemployment Rate (UR) and Labour Force Participation Rate (LFPR) by Regency/Municipality in Jawa Tengah Province, 2019-2021</i>	
13.7	Jumlah Penduduk Berumur 15 Tahun Keatas Menurut Kabupaten/ Kota dan Jenis Kegiatan Selama Seminggu yang Lalu di Provinsi Jawa Tengah, 2021	
	<i>Number of Population Aged 15 Years and Over by Regency/ Municipality in Jawa Tengah Province, 2021</i>	

DAFTAR GAMBAR/LIST OF FIGURES

	Halaman Page
1.1 Luas Daerah menurut Kecamatan (%), 2021 <i>Area of Subdistrict (%), 2021</i>	7
1.2 Jarak dari Ibukota Kecamatan ke Ibukota Kabupaten di Kabupaten Tegal (km), 2021 <i>Distance between Subdistrict Capital and Regency Capital in Tegal Regency (km), 2021</i>	8

<https://tegal.kab.bps.go.id>

<https://tegalkab.bps.go.id>

PENJELASAN UMUM/EXPLANATORY NOTES

Tanda-tanda, satuan-satuan, dan lain-lainnya yang digunakan dalam publikasi ini adalah sebagai berikut:

Symbols, measurement units, and acronyms which are used in this publication, are as follows:

1. TANDA-TANDA/SYMBOLS

Data tidak tersedia/Data not available	: ...
Tidak ada atau nol /Null or zero	: -
Data dapat diabaikan/Data negligible	: 0
Tanda decimal/Decimal point	: ,
Data tidak dapat ditampilkan/Not applicable	: NA
Angka estimasi/Estimated figures	: e
Angka diperbaiki/Revised figures	: r
Angka sementara/Preliminary figures	: x
Angka sangat sementara/Very preliminary figures	: xx
Angka sangat sangat sementara/Very very preliminary figures	: xxx

2. SATUAN/UNITS

barel/barrel	: 158,99 liter/litres = 1/6,2898 m ³
hektar (ha)/hectare (ha)	: 10 000 m ²
kilometer (km)/kilometres (km)	: 1 000 meter/meters (m)
knot/knot	: 1,8523 km/jam (km/hour)
kuintal/quintal	: 100 kg
KWh	: 1 000 Watt hour
MWh	: 1 000 KWh
liter (untuk beras)/litre (for rice)	: 0,80 kg
MMSCF	: 1/35,3 m ³
metrik ton (m.ton)/metric ton (m. ton)	: 0,98421 long ton = 1 000 kg
ons/ounce	: 28,31 gram/grams
ton	: 1 000 kg

Satuan lain: buah, dus, butir, helai/lembar, kaleng, batang, pulsa, ton kilometer (ton-km), jam, menit, persen (%).

Other units: unit, pack, pieces, sheet, tin, pulse, ton-kilometres(ton-km), hour, minute, percent (%).

Perbedaan angka di belakang koma disebabkan oleh pembulatan angka.

The difference in decimal numbers is caused by rounding.

<https://tegalkab.bps.go.id>

DAFTAR SINGKATAN/ LIST OF ABBREVIATIONS

SI	: Stasiun Iklim
SIMPK	: Stasiun Meteorologi Pertanian Khusus
t.t	: Tempat tidur
BCG	: Bacillus Calmette Guerin
DPT	: Difteri, Pertusis, Tetanus
TT	: Tetanus Toxoid
IOT	: Industri Obat Tradisional/ <i>Traditional Medicine Industry</i>
IKOT	: Industri Kecil Obat Tradisional/ <i>Traditional Medicine Small</i>
Alkes	: Alat kesehatan/ <i>Health Kits</i>
PKRT	: Perbekalan Kesehatan Rumah tangga/ <i>Household Health Logistics</i>
Kompl	: Komplemen/ <i>Complement</i>
IRTP	: Industri Pangan Produksi Rumah Tangga/ <i>Foods Home Industry</i>
PBF	: Pedagang Besar Farmasi/ <i>Pharmacy Whole-seller</i>
GFK	: Gudang Farmasi Kab/Kota/Regency/ <i>Municipality Pharmacy Warehouse</i>
RB	: Rumah Bersalin/ <i>Delivery House</i>
Pustu	: Puskesmas pembantu/ <i>Auxiliary Public Health Center</i>
BP	: Balai Pengobatan/ <i>Polyclinic</i>
TPS	: Tempat Pembuangan Sementara / <i>landfill</i>
Jamkesmas	: Jaminan kesehatan masyarakat miskin/ <i>Poor public health insurance</i>
PJKMU	: Program Jaminan Kesehatan Masyarakat Umum
SIUP	: Surat Ijin Usaha Perdagangan/ <i>Trading Permission Letter</i>
TDP	: Tanda Daftar Perusahaan/ <i>Company Registration Identity</i>
API	: Angka Pengenal Importir/ <i>Importer's Identity Number</i>

<https://tegalkab.bps.go.id>

Statistik Kunci, 2017–2019 Key Statistics, 2017–2019

Rincian/Description	Satuan/Unit	2017	2018	2019
(1)	(2)	(3)	(4)	(5)
SOSIAL/SOCIAL				
Penduduk ¹ /Population ¹	juta/million	261,9	265,0	265,0
Laju Pertumbuhan Penduduk ¹ /Population Growth ¹	%	1,23	1,19	1,19
Angka Harapan Hidup ^{1-e} /Life Expectancy Rate ¹	tahun/years	71,1	71,2	71,2
Angka Melek Huruf Usia 15+/Literacy Rate Aged 15+	%	95,5	95,7	95,7
Tingkat Partisipasi Angkatan Kerja -TPAK ^{2,3} Labour Force Participation Rate-LFPR ^{2,3}	%	66,7	67,3	67,3
Tingkat Pengangguran Terbuka-TPT ² Unemployment Rate-UR ²	%	5,5 ⁴	5,3 ⁴	5,3 ⁴
Penduduk Miskin ⁵ /Poor People ⁴	juta/million	27,8	25,9	25,9
Persentase Penduduk Miskin ⁴ Percentage of Poor People ⁴	%	10,6	9,8	9,8
Indeks Pembangunan Manusia-IPM ⁵ Human Development Index ⁵	–	70,8	71,4	71,4
EKONOMI/ECONOMIC				
Produk Domestik Regional Bruto (PDRB) Harga Berlaku ⁶ Gross Regional Domestic Bruto (GRDP) at Current Price ⁶	triliun rupiah trillion rupiahs	13 587,2 ^x	14 837,4 ^{xx}	14 837,4 ^{xx}
Laju Pertumbuhan Ekonomi ⁸ /Economic Growth ⁷	%	5,1 ^x	5,2 ^{xx}	5,2 ^{xx}
PDRB Per Kapita Harga Berlaku ^{6,8} Per Capita of GRDP at Current Price ^{6,8}	juta rupiah million rupiahs	51,9 ^x	56,0 ^{xx}	56,0 ^{xx}

- Catatan/Notes: ¹ Hasil proyeksi penduduk Indonesia 2010–2035 (pertengahan tahun/Juni)/The result of Indonesia population prjection 2010–2035 (mid year/June)
- ² Kondisi Agustus/Condition at August
- ³ Menggunakan penimbang hasil proyeksi penduduk tahun 2010–2035/Weighted by the 2010–2035 population projection
- ⁴ Kondisi Maret/Condition at March
- ⁵ Sejak tahun 2010, IPM dihitung dengan metode baru. Komponen IPM metode baru adalah angka harapan hidup saat lahir, harapan lama sekolah, rata-rata lama sekolah, dan pengeluaran per kapita/Since 2010, HDI was calculated using new method. New HDI component are life expectancy at birth, expected years of schooling, means years of schooling, and expenditure per capita
- ⁶ Mulai tahun 2010 mengadopsi System of National Account 2008 (SNA 2008)/Since 2010 is in line with System of National Account 2008 (SNA 2008)
- ⁷ Menggunakan tahun dasar 2010 (2010=100)/Using 2010 base year (2010=100)
- ⁸ Menggunakan proyeksi penduduk berdasarkan hasil SP2010/Using population projection based on SP2010

<https://tegalkab.bps.go.id>

GEOGRAFI DAN IKLIM

KABUPATEN TEGAL 2022

Kecamatan Warureja

Jarak terjauh dari ibu kota
Kabupaten Tegal, 42 km

Warureja District

*The farthest
area from the
capitol, 42 km*



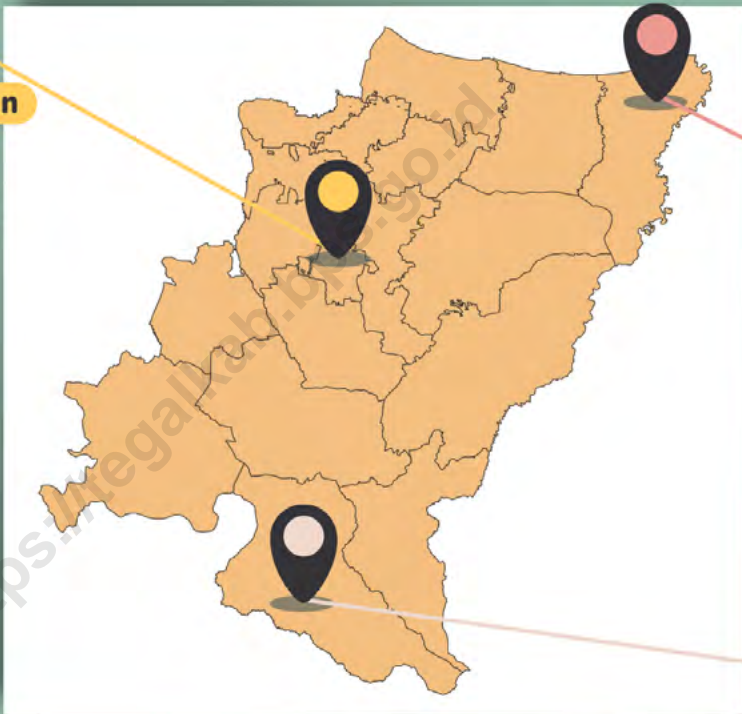
Kecamatan Slawi

Ibu kota
Kabupaten
Tegal

Slawi

District

*Capital of
Tegal Regency*



Kecamatan Bumijawa

Wilayah tertinggi di Kabupaten
Tegal, 947 mdpl

Bumijawa District

*Highest plateau in Tegal
Regency, 947 masl*



KETINGGIAN WILAYAH DAN JARAK TERJAUH

Height Area and Farthest Distance

<https://tegalkab.bps.go.id>

PENJELASAN TEKNIS

1. Secara astronomis, Kabupaten Tegal terletak antara 1080 57' 6" – 1090 21' 30" Bujur Timur dan 60 50' 41" – 70 15' 30" Lintang Selatan.
2. Berdasarkan posisi geografisnya, Kabupaten Tegal memiliki batas-batas: Utara – Kota Tegal dan Laut Jawa; Selatan – Kabupaten Brebes dan Kabupaten Banyumas; Barat – Kabupaten Brebes; Timur – Kabupaten Pemalang.
3. Kabupaten Tegal terdiri dari 18 kecamatan dan secara Topografis wilayah Kabupaten Tegal terdiri dari 3 kategori daerah, yaitu:
 - a. Daerah pantai meliputi Kecamatan Kramat, Suradadi, dan Warureja;
 - b. Daerah dataran rendah meliputi Kecamatan Adiwerna, Dukuhturi, Talang, Tarub, Pagerbarang, Dukuhwaru, Slawi, Lebaksu, sebagian wilayah Suradadi, Warureja, Kedungbanteng dan Pangkah.
 - c. Daerah dataran tinggi/ Pegunungan meliputi Kecamatan Jatinegara, Margasari, Balapulung, Bumijawa, Bojong, sebagian Pangkah dan Kedungbanteng.

TECHNICAL NOTES

1. *Astronomically, Tegal regency is located between 1080 57' 6" – 1090 21' 30" East Longitude and 60 50' 41" – 70 15' 30" South latitude.*
2. *In terms of geographic position, Tegal Regency has boundaries as follows: North – Tegal City and Java Sea; South – Brebes Regency and Banyumas Regency; West – Brebes Regency; East – Pemalang Regency.*
3. *Tegal Regency has 18 Subdistricts and in the Topographic Tegal Regency consists of three (3) categories of regions, namely:*
 - a. The beach area includes the Subdistrict of Kramat, Suradadi, and Warureja;*
 - b. Lowland area includes the Subdistrict of Adiwerna, Dukuhturi, Talang, Tarub, Pagerbarang, Dukuhwaru, Slawi, Lebaksu, parts of Suradadi, Warureja, Kedungbanteng and Pangkah;*
 - c. Upland areas/mountains covering Jatinegara, Margasari, Balapulung, Bumijawa, Bojong, parts of Pangkah and Kedungbanteng.*

<https://tegalkab.bps.go.id>

ULASAN

Kabupaten Tegal merupakan salah satu daerah kabupaten di Propinsi Jawa Tengah dengan Ibu Kota Slawi. Terletak pada posisi 1080 57' 6" – 1090 21' 30" Bujur Timur dan 60 50' 41" - 70 15' 30" Lintang Selatan. Luas wilayah Kabupaten Tegal adalah 878,79 km² yang berupa lahan sawah dan bukan lahan sawah.

Akhir tahun 2021, wilayah administrasi Kabupaten Tegal terdiri dari 18 wilayah Kecamatan, dengan luas daratan masing-masing kecamatan, yaitu: Margasari (86,84 km²), Bumijawa (88,55 km²), Bojong (58,52 km²), Balapulang (74,91 km²), Pagerbarang (43,00 km²), Lebaksiu (40,95 km²), Jatinegara (79,62 km²), Kedungbanteng (87,62 km²), Pangkah (35,51 km²), Slawi (13,63 km²), Dukuwaru (26,58 km²), Adiwerna (23,86 km²), Dukuhturi (17,48 km²), Talang (18,37 km²), Tarub (26,82 km²), Kramat (38,49 km²), Suradadi (55,73 km²) serta Warureja (62,31 km²).

Jarak antara Ibukota Kabupaten ke Ibukota kecamatan:

1. Slawi - Margasari: 23 km
2. Slawi - Bumijawa : 24 km
3. Slawi - Bojong : 20 km
4. Slawi - Balapulang : 12 km
5. Slawi - Pagerbarang : 14 km
6. Slawi – Lebaksiu Lor : 10 km
7. Slawi - Jatinegara : 18 km
8. Slawi - Kedungbanteng : 7 km
9. Slawi - Pangkah : 4 km
10. Slawi - Dukuwaru : 5 km

DESCRIPTION

Tegal Regency is one of regencies in Jawa Tengah Province with the capital Slawi. Located at position 1080 57' 6" – 1090 21' 30" East Longitude and 60 50' 41" - 70 15' 30" South Latitude. Tegal is an area of 878,79 km² in the form of paddy fields and not paddy fields.

The end of 2021, Tegal Regency administration area consisting of 18 area subdistricts, with a land area of each subdistricts, namely : Margasari (86.84 km²), Bumijawa (88.55 km²), Bojong (58.52 km²), Balapulang (74.91 km²), Pagerbarang (43.00 km²), Lebaksiu (40.95 km²), Jatinegara (79.62 km²), Kedungbanteng (87.62 km²), Pangkah (35.51 km²), Slawi (13.63 km²), Dukuwaru (26.58 km²), Adiwerna (23.86 km²), Dukuhturi (17.48 km²), Talang (18.37 km²), Tarub (26.82 km²), Kramat (38.49 km²), Suradadi (55.73 km²) and Warureja (62.31 km²).

The distance between the Capital District to the Capital Subdistricts :

1. Slawi - Margasari: 23 km
2. Slawi - Bumijawa : 24 km
3. Slawi - Bojong : 20 km
4. Slawi - Balapulang : 12 km
5. Slawi - Pagerbarang : 14 km
6. Slawi – Lebaksiu Lor : 10 km
7. Slawi - Jatinegara : 18 km
8. Slawi - Kedungbanteng : 7 km
9. Slawi - Pangkah : 4 km
10. Slawi - Dukuwaru : 5 km

11. Slawi - Adiwerna : 6 km
12. Slawi - Dukuhturi : 12 km
13. Slawi - Talang : 8 km
14. Slawi - Mindaka : 10 km
15. Slawi - Kramat : 23 km
16. Slawi - Suradadi : 30 km
17. Slawi - Warureja : 42 km

11. *Slawi - Adiwerna : 6 km*
12. *Slawi - Dukuhturi : 12 km*
13. *Slawi - Talang : 8 km*
14. *Slawi - Mindaka : 10 km*
15. *Slawi - Kramat : 23 km*
16. *Slawi - Suradadi : 30 km*
17. *Slawi - Warureja : 42 km*

Wilayah Kabupaten Tegal bagian utara berbatasan dengan Kota Tegal dan Laut Jawa, bagian timur berbatasan dengan Kabupaten Pemalang, bagian selatan berbatasan dengan Kabupaten Brebes dan Kabupaten Banyumas, dan bagian barat berbatasan dengan Kabupaten Brebes.

Tegal Regency bordering the northern part of Tegal City and Java Sea, the eastern part bordering Pemalang Regency, in the south part of Brebes Regency and Banyumas Regency, and to the west is Brebes Regency.

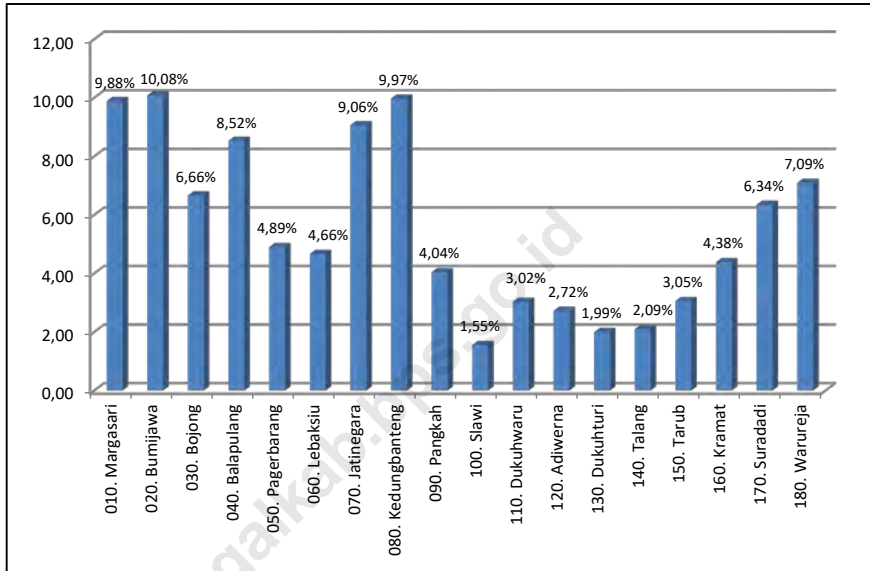
Kabupaten Tegal beriklim tropis, dengan rata-rata curah hujan sepanjang tahun 2021 sebesar 179,37 mm³.

Tegal Regency tropical climate, with an average rainfall throughout the year 2021 amounted to 205.28 mm³.

Banyaknya curah hujan bergantung pada kelembaban udara yang tinggi, tetapi tekanan udara rendah dengan kecepatan angin dan suhu udara serta penguapan sedang-sedang saja. Curah hujan tertinggi terjadi pada bulan Februari sebanyak 479,7 mm³ dengan kelembaban 86 persen, Tekanan Udara 1009,2 milibar, Kecepatan rata-rata angin 4 knots dan Suhu udara rata-rata 27 °C.

The amount of rainfall depends on the humidity is high, but low air pressure with the wind speed, air temperature and evaporation mediocrity. The highest rainfall occurs in February by 479.7 mm³ by 86 percent humidity, air pressure of 1009.2 milibar, wind speed 4 knots, the average air temperature of 27 °C.

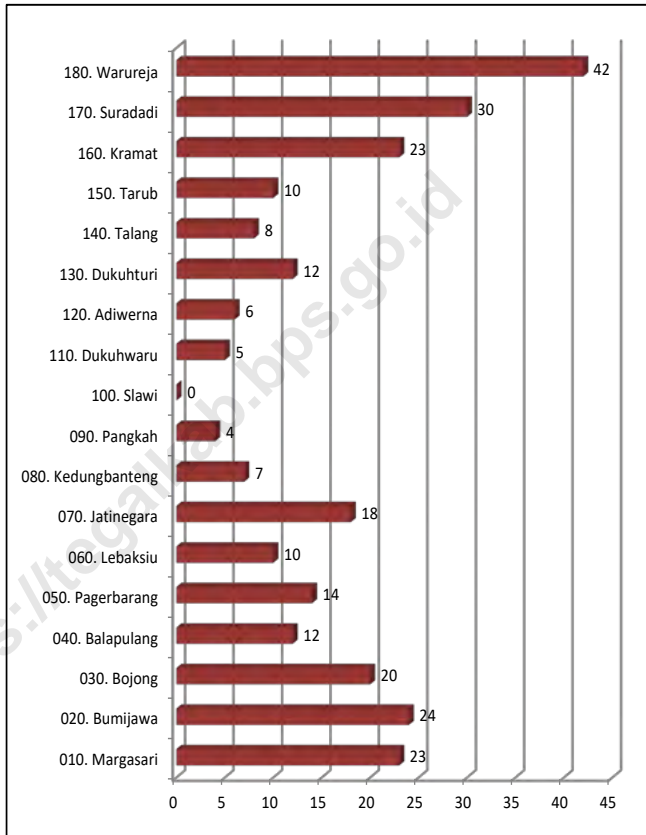
Gambar 1.1 Luas Daerah menurut Kecamatan (%), 2021
Figures 1.1 Area of Subdistrict (%), 2021



Sumber/Source: BAPPEDA dan Litbang Kabupaten Tegal

Gambar 1.2
Figures

Jarak dari Ibukota Kecamatan ke Ibukota Kabupaten di Kabupaten Tegal (km), 2021
Distance between Subdistrict Capital and Regency Capital in Tegal Regency (km), 2021



Sumber/Source: BAPPEDA dan Litbang Kabupaten Tegal

1.1 KEADAAN GEOGRAFI GEOGRAPHY CONDITION

Tabel 1.1.1 **Luas Daerah dan Jumlah Pulau Menurut Kecamatan di Kabupaten Tegal, 2021**
Table 1.1.1 **Total Area and Number of Islands by Subdistrict in Tegal Regency, 2021**

Kecamatan Subdistrict	Ibukota Kecamatan Capital of Subdistrict	Luas Total Area (km ² /sq.km)
(1)	(2)	(3)
010. Margasari	Margasari	86,84
020. Bumijawa	Bumijawa	88,55
030. Bojong	Bojong	58,52
040. Balapulang	Balapulang	74,91
050. Pagerbarang	Pagerbarang	43,00
060. Lebaksiu	Lebaksiu Lor	40,95
070. Jatinegara	Jatinegara	79,62
080. Kedungbanteng	Kedungbanteng	87,62
090. Pangkah	Pangkah	35,51
100. Slawi	Slawi Wetan	13,63
110. Dukuwaru	Dukuwaru	26,58
120. Adiwerna	Adiwerna	23,86
130. Dukuhturi	Dukuhturi	17,48
140. Talang	Talang	18,37
150. Tarub	Mindaka	26,82
160. Kramat	Kramat	38,49
170. Suradadi	Suradadi	55,73
180. Warureja	Warureja	62,31
Kabupaten Tegal		878,79

Lanjutan Tabel/*Continued Table 1.1.1*

Kecamatan <i>Subdistrict</i>	Persentase terhadap Luas Kabupaten <i>Percentage to Regency Area</i>	Jumlah Pulau <i>Number of Islands</i>
(1)	(4)	(5)
010. Margasari	9,88	-
020. Bumijawa	10,08	-
030. Bojong	6,66	-
040. Balapulang	8,52	-
050. Pagerbarang	4,89	-
060. Lebaksiu	4,66	-
070. Jatinegara	9,06	-
080. Kedungbanteng	9,97	-
090. Pangkah	4,04	-
100. Slawi	1,55	-
110. Dukuwaru	3,03	-
120. Adiwerna	2,72	-
130. Dukuhturi	1,99	-
140. Talang	2,09	-
150. Tarub	3,05	-
160. Kramat	4,38	-
170. Suradadi	6,34	-
180. Warureja	7,09	-
Kabupaten Tegal	100	-

Catatan/*Note:*Sumber/*Source:* BAPPEDA dan Litbang Kabupaten Tegal

Tabel
Table 1.1.2

**Tinggi Wilayah dan Jarak ke Ibukota Kabupaten Menurut
Kecamatan di Kabupaten Tegal, 2021**
*Altitude and Distance to the Capital of Regency by
Subdistrict in Tegal Regency, 2021*

Kecamatan Subdistrict	Tinggi Wilayah (mdpl) Altitude (m a.s.l)	Jarak ke Ibukota Kabupaten (km) Distance to the Capital of Regency (sq.km)
(1)	(2)	(3)
010. Margasari	47	23
020. Bumijawa	947	24
030. Bojong	686	20
040. Balapulang	109	12
050. Pagerbarang	37	14
060. Lebaksiu	135	10
070. Jatinegara	321	18
080. Kedungbanteng	34	7
090. Pangkah	35	4
100. Slawi	47	0
110. Dukuwaru	29	5
120. Adiwerna	25	6
130. Dukuhturi	7	12
140. Talang	16	8
150. Tarub	21	10
160. Kramat	11	23
170. Suradadi	7	30
180. Warureja	17	42

Catatan/Note:

Sumber/Source: BAPPEDA dan Litbang Kabupaten Tegal

1.2 KEADAAN IKLIM CLIMATE CONDITION

Tabel 1.2.1 **Pengamatan Unsur Iklim Menurut Bulan di Kabupaten Tegal, 2021**
Table 1.2.1 **Observation of Climate Elements By Months in Tegal Regency, 2021**

Bulan Month	Suhu/Temperature (°C)			Rata-rata Kelembababan Udara Humidity Average (%)	Tekanan Udara Atmospheric Pressure (mb)
	Minimum	Rata-rata Average	Maksimum Maximum		
(1)	(2)	(3)	(4)	(5)	(6)
Januari/January	24,8	27,1	30,2	84	1008,4
Februari/February	24,6	27,0	29,7	86	1009,2
Maret/March	25,0	27,7	31,4	82	1009,0
April/April	25,4	28,4	31,6	79	1009,8
Mei/May	25,9	28,9	32,2	77	1009,0
Juni/June	25,2	28,1	31,5	80	1010,5
Juli/July	24,3	28,1	32,2	75	1010,1
Agustus/August	24,7	28,2	32,5	75	1010,7
September/September	24,8	28,0	32,2	76	1010,1
Oktober/October	25,3	28,5	32,8	75	1009,6
November/November	25,4	28,0	31,6	81	1008,3
Desember/December	25,4	28,0	32,0	80	1008,3
Kabupaten Tegal	25,1	28,0	31,7	79	1009,4

Lanjutan Tabel/*Continued Table* 1.2.1

Bulan Month	Kecepatan Angin Wind Velocity (knot)	Arah Angin Maksimal Maximal wind Direction (degree)	Penyinaran Matahari Duration of Sunshine (%)
(1)	(7)	(8)	(9)
Januari/ <i>January</i>	3,7	335	30
Februari/ <i>February</i>	4,0	335	38
Maret/ <i>March</i>	2,8	20	67
April/ <i>April</i>	3,0	200	82
Mei/ <i>May</i>	3,1	200	80
Juni/ <i>June</i>	2,9	200	77
Juli/ <i>July</i>	3,2	200	94
Agustus/ <i>August</i>	4,0	200	95
September/ <i>September</i>	3,9	200	81
Oktober/ <i>October</i>	3,9	200	86
November/ <i>November</i>	3,1	200	51
Desember/ <i>December</i>	3,7	245	59

Lanjutan Tabel/*Continued Table 1.2.1*

Bulan Month	Curah Hujan Number of Precipitation (mm²)	Jumlah Hari Hujan (hari) Number of Rainy Days (day)
(1)	(10)	(11)
Januari/ <i>January</i>	273,4	21 HH
Februari/ <i>February</i>	479,7	22 HH
Maret/ <i>March</i>	415,4	17 HH
April/ <i>April</i>	111,8	8 HH
Mei/ <i>May</i>	36,0	4 HH
Juni/ <i>June</i>	55,7	11 HH
Juli/ <i>July</i>	33,9	4 HH
Agustus/ <i>August</i>	46,4	5 HH
September/ <i>September</i>	81,0	7 HH
Oktober/ <i>October</i>	54,1	6 HH
November/ <i>November</i>	262,3	15 HH
Desember/ <i>December</i>	302,7	12 HH

Catatan/*Note:*Sumber/*Source:* Badan Meteorologi dan Geofisika Balai Wilayah II Stasiun Meteorologi Klas III Tegal

Tabel
Table 1.2.2

Pengamatan Unsur Iklim di Kabupaten Tegal, 2019-2021
Observation of Climate Elements in Tegal Regency, 2019-2021

Uraian <i>Description</i>	Tahun/Years		
	2019	2020	2021
(1)	(2)	(3)	(4)
Suhu/Temperature (°C)			
Maksimum/Maximum	32,9	32,2	31,7
Minimum/Minimum	23,2	25,2	25,1
Rata-rata/Average	28,0	28,2	28,0
Rata-rata Kelembaban Udara (persen)/ <i>Humidity Average (percent)</i>	75	78	79
Tekanan Udara/Atmospheric Pressure (mb)	1010,8	1010,4	1009,4
Kecepatan Angin/Wind Velocity (knot)	4,1	3,6	3,4
Arah Angin Maksimal (derajat)/Maximal <i>Wind Direction (degree)</i>	217	200	200
Penyinaran Matahari (persen)/Duration of <i>Sunshine (percent)</i>	79	73	70


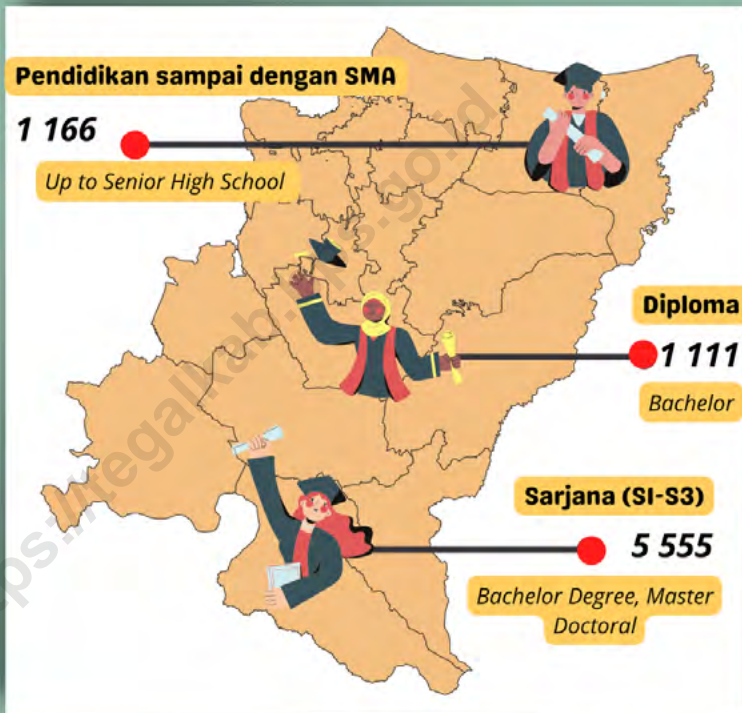
Catatan/Note:

Sumber/Source: Badan Meteorologi dan Geofisika Balai Wilayah II Stasiun Meteorologi Klas III Tegal

<https://tegalkab.bps.go.id>

PEMERINTAHAN

KABUPATEN TEGAL 2022



JUMLAH PNS MENURUT PENDIDIKAN

Number of Civil Servants According to Education

<https://tegalkab.bps.go.id>

PENJELASAN TEKNIS

1. Anggota Dewan Perwakilan Rakyat Daerah (DPRD) dipilih melalui pemilihan umum (pemilu) dan dilantik dalam masa jabatan lima tahun.
2. Susunan Pemerintahanan Daerah Kabupaten/Kota periode 2019–2024 terdiri atas kepala daerah dan Dewan Perwakilan Rakyat Daerah (DPRD) dibantu oleh Perangkat Daerah.
3. Perangkat daerah kabupaten/kota terdiri atas sekretariat daerah, sekretariat DPRD, dinas daerah, lembaga teknis daerah, kecamatan dan kelurahan.
4. Dinas daerah merupakan unsur pelaksana otonomi daerah, Kepala dinas daerah bertanggung jawab kepada kepala daerah melalui Sekretaris Daerah, Lembaga teknis daerah merupakan unsur pendukung tugas kepala daerah dalam penyusunan dan pelaksanaan kebijakan daerah yang bersifat spesifik berbentuk badan, kantor, atau rumah sakit umum daerah, Kepala badan, kantor, atau rumah sakit umum daerah tersebut bertanggung jawab kepada kepala daerah melalui Sekretaris Daerah.
5. Kecamatan dibentuk di wilayah kabupaten/kota dengan Peraturan Daerah berpedoman pada Peraturan Pemerintah, Kecamatan dipimpin oleh camat yang dalam pelaksanaan tugasnya

TECHNICAL NOTES

1. *Regional House of Representatives (DPRD) members are elected through a general election and appointed for a five-years membership.*
2. *The local government structure of Regency/City period 2019–2024 consists of heads of regions and the Regional House of Representatives (DPRD) assisted by the local device.*
3. *Devices Regency/City consists of the regional secretariat, the secretariat of DPRD, local agencies, regional technical agencies, subdistricts and village.*
4. *The Office area is implementing the element of regional autonomy, Head of the local agencies responsible to the head of the region through the Regional Secretary, A local technical institute supporting elements of regional heads tasks in the preparation and implementation of regional policies that are specific entity, office, or public hospitals of the region to the head region through the Regional Secretary.*
5. *Subdistrict was formed in the Regency/City based on the regional Regulation Government Regulation, Subdistrict headed by the subdistrict head in the exercise of their duties obtain partial delegation of authority regent/mayor to handle most affairs of regional autonomy, Village of subdistricts have formed*

memperoleh pelimpahan sebagian wewenang bupati atau walikota untuk menangani sebagian urusan otonomi daerah, Kelurahan dibentuk di wilayah kecamatan dengan Peraturan Daerah berpedoman pada Peraturan Pemerintah, Kelurahan dipimpin oleh lurah yang dalam pelaksanaan tugasnya memperoleh pelimpahan dari Bupati/Walikota.

a regional regulation based on the Government Regulation, The village led by the headman in the execution of his duty devolution of regent/mayor.

<https://tegalkab.bps.go.id>

ULASAN**DESCRIPTION**

Kabupaten Tegal mempunyai wilayah administrasi yang terdiri atas 18 Kecamatan, 287 Desa/Kelurahan. Dasar hukum pembagian wilayah administrasi tersebut adalah Undang-undang Nomor 13 Tahun 1950 tentang Pembentukan Daerah-daerah Kabupaten dalam Lingkungan Propinsi Jawa Tengah, Selanjutnya dengan ditetapkannya Peraturan Pemerintah Nomor 7 Tahun 1986 tentang Perubahan Batas Wilayah Kotamadya Tingkat II Tegal dan Kabupaten Daerah Tingkat II Tegal, semakin memperjelas batas-batas wilayah Kabupaten Tegal dan Kota Tegal.

Roda Pemerintahan Daerah Kabupaten Tegal diselenggarakan oleh Pemerintah Daerah dan Dewan Perwakilan Rakyat Daerah (DPRD) menurut asas Otonomi Daerah dan Tugas Pembantuan (UU No. 32 Tahun 2004), Pemerintah Kabupaten Tegal dipimpin oleh Bupati sebagai Kepala Daerah dan Kepala Eksekutif yang dibantu oleh Wakil Bupati, Dalam menyusun kebijakan dan mengawasi kebijakan dinas daerah dan lembaga teknis daerah Bupati dibantu oleh Sekretaris Daerah.

Jumlah wakil rakyat yang duduk pada lembaga legislatif, yaitu Dewan Perwakilan Rakyat Daerah (DPRD) sebanyak 50 orang, dengan 38 orang laki-laki dan 12 orang perempuan.

Pegawai Negeri Sipil (PNS) Daerah Otonom Kabupaten Tegal pada tahun 2021 sebanyak 8.130 orang,

Tegal Regency has administrative area consisting of 18 subdistricts, 287 villages. The legal basis for the division of the administration, is law No, 13/1950 on the Establishment of Regions Environmental Regency in Jawa Tengah Province, Furthermore, with the enactment of Government Regulation 7/1986 on the Amendment Borders Tegal Municipality of level II and Level II Regional District Tegal, further clarify the boundaries of the Tegal Regency and Tegal City.

Local government of Tegal Regency organized by the Regional Government and Regional House of Representatives (DPRD) in accordance with the principles of autonomy and Tasks (Act No. 32/2004), Tegal regency government led by the Regent as Regional Head and Chief Executive Officer, assisted by the Vice Regent, In formulating policies and oversees the policies of the local agencies and the local technical institute Regent assisted by the Regional Secretary.

The number of representatives who sit on the legislature, the Regional House of Representatives (DPRD) of 50 people, with 38 men and 12 women.

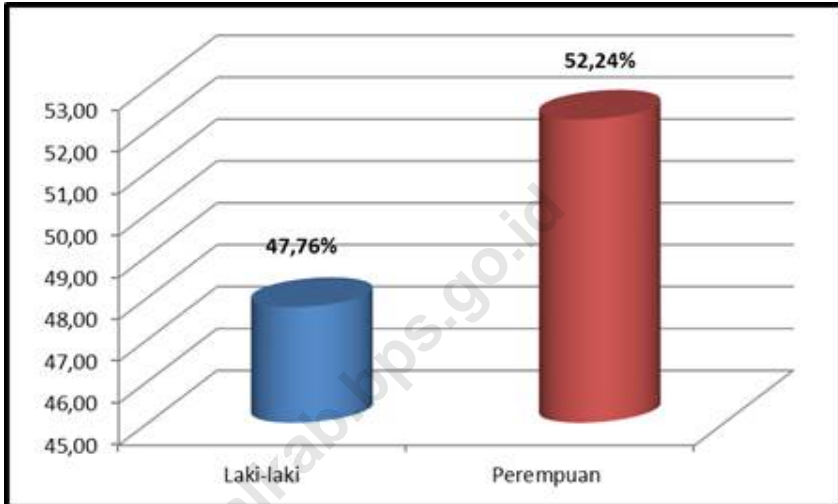
Civil Servants (PNS) Autonomous Tegal Regency in 2021 as many as 8,130 people,

52,24 persen diantaranya perempuan. Berdasarkan golongan, mayoritas PNS adalah golongan III sebesar 47,48 persen. Sementara itu, golongan IV sebesar 32,69 persen dan golongan II sekitar 19,16 persen, sedangkan golongan I sebesar 0,66 persen. Seorang Pegawai yang tingkat pendidikannya tinggi diharapkan dapat mendongkrak kualitas institusi dimana dia bekerja. Prosentase PNS di Kabupaten Tegal yang berpendidikan diatas SLTA sebesar 81,99 persen, sedangkan yang berpendidikan SLTA kebawah sebesar 18,01 persen. Persentase tersebut menunjukkan kualitas sumber daya manusia yang baik dalam menjalankan kegiatan dalam pemerintahan di Kabupaten Tegal.

52.24 percent are women. Based groups, the majority of civil servants is a group III at 47.48 percent, Meanwhile, the Group IV by 32.69 percent and 19.16 percent of class II, while class I of 0.66 percent. A high level of education Employees are expected to boost the quality of the institution where he works. Percentage of civil servants in Tegal educated above high school amounted to 81.99 percent, while the high school education down by 18.01 percent, The percentage indicates the quality of human resources both in the course of government in Tegal regency.

Gambar 2.1
Figures

Persentase PNS di Lingkungan Pemerintah Kabupaten Tegal Menurut Jenis Kelamin, 2021
Percentage Civil Servants in Tegal Regency Government Environment by Gender, 2021



Catatan/Note:

Sumber/Source: Badan Kepegawaian dan Pengembangan Sumber Daya Manusia (BKPSDM) Kabupaten Tegal

2.1 WILAYAH ADMINISTRATIF ADMINISTRATIVE AREA

Tabel 2.1.1 Jumlah Desa¹/Kelurahan Menurut Kecamatan di Kabupaten Tegal, 2017–2021
Table 2.1.1 Number of Villages¹/Kelurahan by Subdistrict in Tegal Regency, 2017–2021

Kecamatan Subdistrict	2017	2018	2019	2020	2021
(1)	(2)	(3)	(4)	(5)	(6)
010. Margasari	13	13	13	13	13
020. Bumijawa	18	18	18	18	18
030. Bojong	17	17	17	17	17
040. Balapulang	20	20	20	20	20
050. Pagerbarang	13	13	13	13	13
060. Lebaksiu	15	15	15	15	15
070. Jatinegara	17	17	17	17	17
080. Kedungbanteng	10	10	10	10	10
090. Pangkah	23	23	23	23	23
100. Slawi	10	10	10	10	10
110. Dukuwaru	10	10	10	10	10
120. Adiwerna	21	21	21	21	21
130. Dukuhturi	18	18	18	18	18
140. Talang	19	19	19	19	19
150. Tarub	20	20	20	20	20
160. Kramat	20	20	20	20	20
170. Suradadi	11	11	11	11	11
180. Warureja	12	12	12	12	12
Kabupaten Tegal	287	287	287	287	287

Catatan/Note: ¹Termasuk Unit Permukiman Transmigrasi (UPT)/Include Transmigration Settlement Unit
Sumber/Source: Peraturan Kepala Badan Pusat Statistik Nomor 1 Tahun 2020 Tanggal 5 Februari 2020 tentang Perubahan Atas Peraturan Kepala Badan Pusat Statistik Nomor 3 Tahun 2019 tentang Kode dan Nama Wilayah Kerja Statistik Tahun 2019/Chief Statistician Regulation Number 1/2020, February 5 2020, as a revision of Chief Statistician Regulation Number 3 of 2019 on Code and Name of Regional Level of Data Collection.

2.2 DEWAN PERWAKILAN RAKYAT DAERAH REGIONAL HOUSE OF REPRESENTATIVE

Tabel 2.2.1 Jumlah Anggota Dewan Perwakilan Rakyat Daerah Menurut Partai Politik dan Jenis Kelamin di Kabupaten Tegal, 2021
Number of Regional House of Representatives's Members by Political Parties and Sex in Tegal Regency 2021

Partai Politik <i>Political Parties</i>	Laki-laki <i>Male</i>	Perempuan <i>Female</i>	Jumlah <i>Total</i>
(1)	(2)	(3)	(4)
01. PDI Perjuangan	6	6	12
02. Partai Kebangkitan Bangsa	12	2	14
03. Partai Golkar	5	1	6
04. Partai Demokrat	2	0	2
05. Partai Keadilan Sejahtera	2	0	2
06. Partai Amanat Nasional	1	0	1
07. Partai Persatuan Pembangunan	2	1	3
08. Partai Gerindra	6	1	7
09. Partai Hanura	1	0	1
10. Partai Perindo	0	1	1
11. Partai Nasdem	1	0	1
2021	38	12	50
2020	38	12	50

Catatan/Note:

Sumber/Source: Sekretariat DPRD Kabupaten Tegal

Tabel
Table 2.2.2

**Produk Dewan Perwakilan Rakyat Daerah Kabupaten
Tegal, 2018-2021**
*Products of The Regional House of Representatives in Tegal
Regency, 2018-2021*

Rincian Produk Product Details	2018	2019	2020	2021
(1)	(2)	(3)	(4)	(5)
1. Perda Bagian Hukum	8	8	17	13
2. Surat Keputusan (SK)				
a. DPRD	12	9	22	33
b. Pimpinan DPRD	22	20	29	4
3. Laporan				
a. Komisi I	4	4	4	4
b. Komisi II	4	4	4	4
c. Komisi III	3	4	4	4
d. Komisi IV	4	4	4	4
e. Panitia Anggaran	13	10	20	7
f. Panitia Musyawarah	6	3	5	10
g. Panitia Khusus	5	4	8	10

Catatan/Note:

Sumber/Source: Sekretariat DPRD Kabupaten Tegal

Tabel
Table 2.2.3**Komposisi Keanggotaan Dewan Perwakilan Rakyat
Kabupaten Tegal, 2021**
**Composition Member of The Regional House of
Representatives in Tegal Regency, 2021**

Kecamatan Subdistrict	PDIP	PKB	GOL- KAR	DEMO- KRAT	PKS	PAN	PPP	GERIN- DRA	HANU- RA	PERINDO	NASDEM
(1)	(2)	(3)	(4)	(5)	(6)	(7)	(8)	(9)	(10)	(11)	(12)
Margasari	2	1	0	1	0	0	0	0	0	0	0
Bumijawa	0	2	0	0	0	0	1	1	0	0	0
Bojong	0	1	1	0	0	0	0	0	0	0	0
Balapulang	0	0	0	0	0	0	0	0	0	0	0
Pagerbarang	1	1	0	0	0	0	0	1	0	0	0
Lebaksiu	0	2	1	0	0	0	0	0	0	0	0
Jatinegara	1	0	0	0	0	0	0	0	0	0	0
Kedungbanteng	0	0	0	0	0	0	0	0	0	0	0
Pangkah	1	1	1	0	0	0	0	1	0	0	0
Slawi	1	0	2	1	1	0	0	1	0	0	0
Dukuhwaru	1	0	0	0	0	0	0	0	0	0	0
Adiwerna	1	1	0	0	0	0	0	0	0	0	0
Dukuhturi	0	0	0	0	0	0	0	0	0	0	0
Talang	1	2	0	0	0	1	0	1	1	0	1
Tarub	1	1	0	0	0	0	1	1	0	0	0
Kramat	0	1	1	0	0	0	1	0	0	0	0
Suradadi	2	0	0	0	1	0	0	1	0	1	0
Warureja	0	1	0	0	0	0	0	0	0	0	0
2021	12	14	6	2	2	1	3	7	1	1	1
2020	12	14	6	2	2	1	3	7	1	1	1

Catatan/Note:

Sumber/Source: Sekretariat DPRD Kabupaten Tegal

Tabel
Table 2.2.4**Susunan Keanggotaan Badan Anggaran DPRD Kabupaten Tegal, 2021**
Composition member of Budget Agency of The Regional House of Representatives in Tegal Regency, 2021

Nama Name	Jabatan Position	Unsur Fraksi Fractions
(1)	(2)	(3)
1. Moh. Faiq, Spi	KETUA	F. PKB
2. Rustoyo	WAKIL KETUA	F. PDI-P
3. Rudi Indiyani, SH	WAKIL KETUA	F.P. Gerindra
4. Agus Solichin, S.Psi	WAKIL KETUA	F.P. Golkar
5. Drs. Munif	ANGGOTA	F. PKB
6. Hj. Nofiyatul Faroh, S.IP	ANGGOTA	F. PKB
7. Khujatul Islam	ANGGOTA	F. PKB
8. Catur Buana Zambika	ANGGOTA	F. PKB
9. A. Jaffar, ST	ANGGOTA	F. PKB
10. Didi Permana, SE	ANGGOTA	F. PDI-P
11. Bambang Romadhon Irawanto	ANGGOTA	F. PDI-P
12. Nursidik	ANGGOTA	F. PDI-P
13. KRT Sugono Adinegoro	ANGGOTA	F. PDI-P
14. Hj. Erni, Amd.Par	ANGGOTA	F. PDI-P
15. Rosmalia Yuniyah, SE	ANGGOTA	F. PDI-P
16. Muhammad Khuzaeni, SE., SH	ANGGOTA	F.P. Golkar
17. M. Bintang Adi Prajamukti, SH., MH	ANGGOTA	F.P. Golkar
18. Nuridin, SH	ANGGOTA	F.P. Golkar
19. Moh. Irfan, SE	ANGGOTA	F.P. Golkar
20. Ninik Budiarti, SM	ANGGOTA	F.P. Gerindra
21. Ade Krisna Mulyawan, SH	ANGGOTA	F.P. Gerindra
22. Nurfasikha	ANGGOTA	F. P3 Nurani Rakyat
23. H. Khamami, Sag., MM	ANGGOTA	F. P3 Nurani Rakyat
24. Arif Budiono	ANGGOTA	F.P. Demokrat-Sejahtera (Desa)
25. Oriega Ayudya, S.Kom.B.Info.Tech	ANGGOTA	F.P. Demokrat-Sejahtera (Desa)

Catatan/Note:

Sumber/Source: Sekretariat DPRD Kabupaten Tegal

Tabel
Table 2.2.5

**Susunan Keanggotaan Badan Kehormatan DPRD
Kabupaten Tegal, 2021**
*Composition member of Respected Agency of The Regional
House of Representatives in Tegal Regency, 2021*

Nama Name	Jabatan Position	Unsur Fraksi Fractions
(1)	(2)	(3)
1. KRT Sugono Adinegoro	KETUA	F. PDI-P
2. H. Samsuri B.H.Nuryadi	WAKIL KETUA	F.P. Gerindra
3. Sayid Abdul Kodir	ANGGOTA	F. PKB
4. M. Bintang Adi Prajamukti, SH., MH	ANGGOTA	F.P. Golkar
5. H. Khamami, Sag., MM	ANGGOTA	F.P3 Nurani Rakyat

Catatan/Note:

Sumber/Source: Sekretariat DPRD Kabupaten Tegal

Tabel
Table 2.2.6

Susunan Keanggotaan Komisi I DPRD Kabupaten Tegal, 2021

Composition Member of Commission I of The Regional House of Representatives in Tegal Regency, 2021

Nama Name	Jabatan Position	Unsur Fraksi Fractions
(1)	(2)	(3)
1. Nursidik	KETUA	F. PDI-P
2. H. Kaeru Sholeh, SH., MH	WAKIL KETUA	F.P3 Nurani Rakyat
3. H. Mu'min, SPdi	SEKRETARIS	F. PKB
4. Khujatul Islam, S.Pdi	ANGGOTA	F. PKB
5. Sayid Abdul Kodir	ANGGOTA	F. PKB
6. Rosmalia Yuniar	ANGGOTA	F. PDI-P
7. Ragil Tresno, S.SiT	ANGGOTA	F. PDI-P
8. Moh. Irfan, SE	ANGGOTA	F.P. Golkar
9. Saminah	ANGGOTA	F.P. Golkar
10. Hamid	ANGGOTA	F.P. Gerindra
11. Arif Budiono, S.IP	ANGGOTA	F.P.Demokrat-Sejahtera(Desa)

Catatan/Note:

Sumber/Source: Sekretariat DPRD Kabupaten Tegal

Tabel
Table 2.2.7

Susunan Keanggotaan Komisi II DPRD Kabupaten Tegal, 2021
Composition Member of Commission II of The Regional House of Representatives in Tegal Regency, 2021

Nama Name	Jabatan Position	Unsur Fraksi Fractions
(1)	(2)	(3)
1. Ade Krisna Mulyawan, SH	KETUA	F. P. Gerindra
2. Adhitya Zulton Prakosa, SH., MH	WAKIL KETUA	F. P. Golkar
3. Drs. Akhmad Sayuti	SEKRETARIS	F. PKB
4. Didi Permana, SE	ANGGOTA	F. PKB
5. Umi Azkiyani, S.Psi. I	ANGGOTA	F. PKB
6. KRT Sugono Adinegoro	ANGGOTA	F. PDI-P
7. Agung Yudhi Kurniawan	ANGGOTA	F. PDI-P
8. Khikmah Riwayati, SH	ANGGOTA	F. P. Golkar
9. Rizqo Wildan Aquinaldo	ANGGOTA	F. P. Gerindra
10. H. Khamami, S.Ag, MM	ANGGOTA	F. P3 Nurani Rakyat
11. Oriega Ayudya, S.Kom. B. Info. Tech	ANGGOTA	F. P. Demokrat Sejahtera

Catatan/Note:

Sumber/Source: Sekretariat DPRD Kabupaten Tegal

Tabel
Table 2.2.8**Susunan Keanggotaan Komisi III DPRD Kabupaten Tegal, 2021**
Composition Member of Commission III of The Regional House of Representatives in Tegal Regency, 2021

Nama Name	Jabatan Position	Unsur Fraksi Fractions
(1)	(2)	(3)
1. Drs. Munif	KETUA	F. PKB
2. Muhammad Khuzaeni, SE, SH	WAKIL KETUA	F. P. Golkar
3. Bambang Romdhon Irawanto	SEKRETARIS	F. PDI-P
4. Catur Buana Zambika	ANGGOTA	F. PKB
5. H. Wasbun Jauhari Khalim, SE	ANGGOTA	F. PKB
6. Memet Said, ST	ANGGOTA	F. PDI-P
7. Hj. Lina Agustina	ANGGOTA	F. PDI-P
8. Nuridin, SH	ANGGOTA	F. P. Golkar
9. H. Samsuri B. H. Nuryadi	ANGGOTA	F. P. Gerindra
10. Abu Su'ud	ANGGOTA	F. P. Gerindra
11. Nurfasikha	ANGGOTA	F. P3 Nurani Rakyat

Catatan/Note:

Sumber/Source: Sekretariat DPRD Kabupaten Tegal

Tabel
Table 2.2.9**Susunan Keanggotaan Komisi IV DPRD Kabupaten Tegal, 2021**
Composition Member of Commission IV of The Regional House of Representatives in Tegal Regency, 2021

Nama Name	Jabatan Position	Unsur Fraksi Fractions
(1)	(2)	(3)
1. H. Noviyatul Faroh, S. IP	KETUA	F. PKB
2. Ninik Budiarti, SM, MM	WAKIL KETUA	F. P. Gerindra
3. Hj. Erni, Amd. Par	SEKRETARIS	F. PDI-P
4. H. Miftachudin, SPdi., MPd	ANGGOTA	F. PKB
5. A. Jaffar, ST	ANGGOTA	F. PKB
6. Khujatul Islam	ANGGOTA	F. Golkar
7. Nur Kholifah, SH	ANGGOTA	F. PDI-P
8. Rita Iryanti, ST	ANGGOTA	F. PDI-P
9. H. Samsul Huda. S. Ag	ANGGOTA	F. P. Golkar
10. M. Bintang Adiprajamukti, SH, MH	ANGGOTA	F. P. Golkar
11. Naufal Sholeh	ANGGOTA	F.P3 Nurani Rakyat
12. Sriyanto, S.Si	ANGGOTA	F.Demokrat Sejahtera

Catatan/Note:

Sumber/Source: Sekretariat DPRD Kabupaten Tegal

2.3 SUMBER DAYA MANUSIA HUMAN RESOURCES

Tabel 2.3.1 Jumlah Pegawai Negeri Sipil Menurut Jabatan dan Jenis Kelamin di Kabupaten Tegal, Desember 2020 dan Desember 2021
Number of Civil Servants by Occupation and Sex in Tegal Regency, December 2020 dan December 2021

Jabatan <i>Occupation</i>	2020		Jumlah <i>Total</i>
	Laki-laki <i>Male</i>	Perempuan <i>Female</i>	
(1)	(2)	(3)	(4)
Non Jabatan <i>Non Position</i>	2	1	3
Fungsional Tertentu <i>Specific Functional</i>	2 375	3 491	5 866
Fungsional Umum <i>Staf General Functional</i>	1 411	822	2 233
Struktural/Structural			
Eselon V/5th Echelon	0	0	0
Eselon IV/4th Echelon	334	182	516
Eselon III/3rd Echelon	129	27	156
Eselon II/2nd Echelon	29	4	33
Eselon I/1st Echelon	0	0	0
Jumlah/Total	4 280	4 527	8 807

Lanjutan Tabel/*Continued Table 2.3.1*

Jabatan <i>Occupation</i>	2021		
	Laki-laki <i>Male</i>	Perempuan <i>Female</i>	Jumlah <i>Total</i>
(1)	(5)	(6)	(7)
Non Jabatan <i>Non Position</i>	1	0	1
Fungsional Tertentu <i>Specific Functional</i>	2 380	3 596	5 976
Fungsional Umum <i>Staf General Functional</i>	1 169	496	1 665
Struktural/Structural			
Eselon V/5th Echelon	0	0	0
Eselon IV/4th Echelon	172	119	291
Eselon III/3rd Echelon	132	32	164
Eselon II/2nd Echelon	29	4	32
Eselon I/1st Echelon	0	0	0
Jumlah/Total	3 883	4 247	8 130

Catatan/*Note:*Sumber/*Source:* Badan Kepegawaian dan Pengembangan Sumber Daya Manusia (BKPSDM) Kabupaten Tegal

Tabel
Table 2.3.2**Jumlah Pegawai Negeri Sipil Menurut Tingkat Pendidikan dan Jenis Kelamin di Kabupaten Tegal, Desember 2020 dan Desember 2021**
Number of Civil Servants by Educational Level and Sex in Tegal Regency, December 2020 and December 2021

Tingkat Pendidikan <i>Educational Level</i>	2020		
	Laki-laki <i>Male</i>	Perempuan <i>Female</i>	Jumlah <i>Total</i>
(1)	(2)	(3)	(4)
Sampai dengan SD <i>Up to Primary School</i>	85	1	86
SMP/Sederajat <i>General Vocational Junior High School</i>	236	11	247
SMA/Sederajat <i>General/Vocational Senior High School</i>	858	471	1 329
Diploma I, II/Akta I, II <i>Diploma I, II/Akta I, II</i>	248	268	516
Diploma III/Akta III/Sarjana Muda <i>Diploma III/Akta III/Bachelor</i>	151	603	754
Tingkat Sarjana/Doktor/Ph.D <i>University Graduates</i>	2 702	3 173	5 875
Jumlah/Total	4 280	4 527	8 807

Lanjutan Tabel/*Continued Table 2.3.2*

Tingkat Pendidikan <i>Educational Level</i>	2021		
	Laki-laki <i>Male</i>	Perempuan <i>Female</i>	Jumlah <i>Total</i>
(1)	(2)	(3)	(4)
Sampai dengan SD <i>Up to Primary School</i>	75	1	76
SMP/Sederajat <i>General Vocational Junior High School</i>	212	10	222
SMA/Sederajat <i>General/Vocational Senior High School</i>	772	394	1 166
Diploma I, II/Akta I, II <i>Diploma I, II/Akta I, II</i>	197	211	408
Diploma III/Akta III/Sarjana Muda <i>Diploma III/Akta III/Bachelor</i>	126	577	703
Tingkat Sarjana/Doktor/Ph.D <i>University Graduates</i>	2 501	3 054	5 555
Jumlah/Total	3 883	4 247	8 130

Catatan/Note:

Sumber/Source: Badan Kepegawaian dan Pengembangan Sumber Daya Manusia (BKPSDM) Kabupaten Tegal

Tabel
Table 2.3.3**Jumlah Pegawai Negeri Sipil Menurut Tingkat
Kepangkatan dan Jenis Kelamin di Kabupaten Tegal,
Desember 2020 dan Desember 2021**
**Number of Civil Servants by Hierarchy and Sex in Tegal
Regency, December 2020 and December 2021**

Pangkat/Golongan/Ruang Hierarchy	2020		
	Laki-laki Male	Perempuan Female	Jumlah Total
(1)	(2)	(3)	(4)
1. I/A (Juru Muda)	0	0	0
2. I/B (Juru Muda Tingkat I)	1	0	1
3. I/C (Juru)	26	1	27
4. I/D (Juru Tingkat I)	38	1	39
Golongan I/Range I	65	2	67
5. II/A (Pengatur Muda)	100	7	107
6. II/B (Pengatur Muda Tingkat I)	254	56	310
7. II/C (Pengatur)	374	429	803
8. II/D (Pengatur Tingkat I)	254	184	438
Golongan II/Range II	982	676	1 658
9. III/A (Penata Muda)	294	373	667
10. III/B (Penata Muda Tingkat I)	525	887	1 412
11. III/C (Penata)	384	547	931
12. III/D (Penata Tingkat I)	535	601	1 136
Golongan III/Range III	1 738	2 408	4 146
13. IV/A (Pembina)	1 033	971	2 004
14. IV/B (Pembina Tingkat I)	431	451	882
15. IV/C (Pembina Utama Muda)	27	16	43
16. IV/D (Pembina Utama Madya)	3	1	4
17. IV/E (Pembina Utama)	1	2	3
Golongan IV/Range IV	1 495	1 441	2 936
Jumlah/Total	4 280	4 527	8 807

Lanjutan Tabel/*Continued Table 2.3.3*

Pangkat/Golongan/Ruang <i>Hierarchy</i>	2021		
	Laki-laki <i>Male</i>	Perempuan <i>Female</i>	Jumlah <i>Total</i>
(1)	(5)	(6)	(7)
1. I/A (Juru Muda)	0	0	0
2. I/B (Juru Muda Tingkat I)	1	0	1
3. I/C (Juru)	18	0	18
4. I/D (Juru Tingkat I)	34	1	35
Golongan I/Range I	53	1	54
5. II/A (Pengatur Muda)	68	6	74
6. II/B (Pengatur Muda Tingkat I)	161	55	216
7. II/C (Pengatur)	399	176	572
8. II/D (Pengatur Tingkat I)	288	405	693
Golongan II/Range II	916	642	1 558
9. III/A (Penata Muda)	226	270	496
10. III/B (Penata Muda Tingkat I)	441	710	1 151
11. III/C (Penata)	409	679	1 088
12. III/D (Penata Tingkat I)	500	625	1 125
Golongan III/Range III	1 576	2 284	3 860
13. IV/A (Pembina)	812	775	1 587
14. IV/B (Pembina Tingkat I)	482	520	1 002
15. IV/C (Pembina Utama Muda)	41	24	65
16. IV/D (Pembina Utama Madya)	2	0	2
17. IV/E (Pembina Utama)	1	1	2
Golongan IV/Range IV	1 338	1 320	2 658
Jumlah/Total	3 883	4 247	8 130

Catatan/*Note:*Sumber/*Source:* Badan Kepegawaian dan Pengembangan Sumber Daya Manusia (BKPSDM) Kabupaten Tegal

2.4 KEUANGAN PEMERINTAH GOVERNMENT FINANCE

Tabel 2.4.1 Realisasi Pendapatan Pemerintah Kabupaten Tegal Menurut Jenis Pendapatan, 2018–2021
Actual Tegal Regency/Municipal Government Revenues by Kind of Revenues, 2018–2021

Jenis Pendapatan/ <i>Kind of Revenues</i>	2018	2019
(1)	(2)	(3)
1. Pendapatan Asli Daerah (PAD)/<i>Regional Revenue</i>	372 282 676 054,62	436 003 392 413,29
1.1 Pajak Daerah/ <i>Regional Tax</i>	107 035 473 258,00	122 808 450 157,00
1.2 Retribusi Daerah/ <i>Regional Retribution</i>	17 833 906 345,00	25 207 739 921,00
1.3 Hasil Perusahaan Milik Daerah dan Pengelolaan Kekayaan Daerah yang Dipisahkan/ <i>Regional-Owned Company Revenue and Separated Management of Regional Wealth</i>	12 576 924 389,00	22 395 196 773,00
1.4 Lain-lain PAD yang Sah/ <i>Other Regional Revenue</i>	234 836 372 062,62	265 592 005 562,29
2. Dana Perimbangan/<i>Balance Funds</i>	1 513 203 330 274,00	1 586 668 848 339,00
2.1 Bagi Hasil Pajak/ <i>Tax Sharing Revenue</i>	21 232 470 187,00	13 414 727 205,00
2.2 Bagi Hasil Bukan Pajak/Sumber Daya Alam/ <i>Non-Tax Sharing Revenue/Natural Resources</i>	8 188 805 102,00	8 746 844 857,00
2.3 Dana Alokasi Umum/ <i>General Allocation Fund</i>	1 144 494 182 000,00	1 198 561 641 000,00
2.4 Dana Alokasi Khusus/ <i>Special Allocation Fund</i>	339 287 872 985,00	365 945 635 277,00
3. Lain-lain Pendapatan yang Sah/<i>Other Revenue</i>	638 879 913 486,00	733 005 243 400,00
3.1 Pendapatan Hibah/ <i>Grant</i>	143 496 517 552,00	141 111 559 559,00
3.2 Dana Darurat/ <i>Emergency Fund</i>	-	-
3.3 Dana Bagi Hasil Pajak dari Provinsi dan Pemerintah Daerah Lainnya/ <i>Tax Sharing Revenue from Provincial and Other Regional Governments</i>	167 207 542 937,00	173 568 253 580,00
3.4 Dana Penyesuaian dan Otonomi Daerah/ <i>Regional Adjustment and Autonomy Fund</i>	317 703 162 997,00	44 577 009 000,00
3.5 Bantuan Keuangan dari Provinsi atau Pemerintah Daerah Lainnya/ <i>Financial Assistance from Provincial or Other Regional Governments</i>	10 472 690 000,00	32 790 052 264,00
3.6 Lainnya/ <i>Others</i>	-	340 958 368 997,00
Jumlah/<i>Total</i>	2 524 365 919 814,62	2 755 677 484 152,29

Lanjutan Tabel/*Continued Table 2.4.1*

Jenis Pendapatan/ <i>Kind of Revenues</i>	2020 ^a	2021 ^a
(1)	(4)	(5)
1. Pendapatan Asli Daerah (PAD)/<i>Regional Revenue</i>	439 931 567 174.60	590 499 088 851.00
1.1 Pajak Daerah/ <i>Regional Tax</i>	125 236 006 697.00	143 159 257 548.00
1.2 Retribusi Daerah/ <i>Regional Retribution</i>	19 290 694 924.00	20 896 089 738.00
1.3 Hasil Pengelolaan Kekayaan Daerah yang Dipisahkan/ <i>Result of Separated Regional Wealth Management</i>	14 185 195 523.00	15 417 023 399.00
1.4 Lain-lain PAD yang Sah/ <i>Other Regional Revenue</i>	281 219 670 030.60	411 026 718 166.00
2. Pendapatan Transfer/<i>Transfer Income</i>	1 697 875 551 939.00	2 117 374 969 793.00
2.1 Pendapatan Transfer Pemerintah Pusat/ <i>Central Government Transfer Revenue</i>	1 542 126 191 445.00	1 911 795 221 942.00
2.2 Dana Insentif Daerah (DID)/ <i>Regional Incentive Fund (DID)</i>	64 411 379 000.00	18 742 708 000.00
2.3 Dana Desa/ <i>Village Fund</i>	0.00	359 453 876 000.00
2.4 Dana Perimbangan/ <i>Balancing Fund</i>	1 477 714 812 445.00	1 533 598 637 942.00
2.5 Pendapatan Transfer Antar Daerah/ <i>Inter-Regional Transfer Revenue</i>	155 749 360 494.00	205 579 747 851.00
2.6 Bantuan Keuangan/ <i>Financial Aid</i>	4 563 209 000.00	18 959 286 000.00
2.7 Pendapatan Bagi Hasil/ <i>Revenue Sharing</i>	151 186 151 494.00	186 620 461 851.00
3. Lain-lain Pendapatan yang Sah/<i>Other Legitimate Income</i>	513 964 719 584.00	154 180 111 946.00
3.1 Pendapatan Hibah/ <i>Grant</i>	155 652 766 584.00	5 539 153 846.00
3.2 Lain-lain Pendapatan Sesuai dengan Ketentuan Peraturan Perundang-undangan/ <i>Other Income in accordance with the Provisions of Laws and Regulations</i>	358 311 953 000.00	148 640 958 100.00
Jumlah/<i>Total</i>	2 651 771 838 697.60	2 862 054 170 590.00

Catatan/Note: ^a Koreksi angka di tahun 2020 sesuai angka audited^b Angka sementara

Sumber/Source: Badan Pengelolaan Keuangan dan Aset Daerah Kabupaten Tegal

Tabel
Table 2.4.2**Realisasi Belanja Pemerintah Kabupaten Tegal Menurut
Jenis Belanja, 2018–2021**
**Actual Tegal Regency Government Expenditures by Kind of
Expenditures, 2018–2021**

Jenis Pendapatan Kind of Revenues	2018	2019
(1)	(2)	(3)
1. Belanja Tidak Langsung/Indirect Expenditures	1 535 069 649 370,00	1 592 942 885 960,00
1.1 Belanja Pegawai/Personnel Expenditures	999 962 632 254,00	1022 372 324 804,00
1.2 Belanja Bunga/Interest Expenditures	-	-
1.3 Belanja Subsidi/Subsidies Expenditures	-	-
1.4 Belanja Hibah/Grant Expenditures	62 658 367 142,00	39 818 765 000,00
1.5 Belanja Bantuan Sosial/Social Aid Expenditures	20 064 800 000,00	23 781 900 000,00
1.6 Belanja Bagi Hasil/Sharing Fund Expenditure	9 012 448 100,00	8 243 113 740,00
1.7 Belanja Bantuan Keuangan/Financial Aids Expenditures	439 235 325 874,00	498 725 282 416,00
1.8 Belanja Tidak Terduga/Unpredicted Expenditures	4 136 076 000,00	1 500 000,00
2. Belanja Langsung/Direct Expenditures	1 040 550 853 672,00	1 124 488 712 894,15
2.1 Belanja Pegawai/Personnel Expenditures	108 055 849 411,00	111 388 229 094,00
2.2 Belanja Barang dan Jasa/Goods and Services Expenditures	514 511 982 326,00	578 707 001 142,15
2.3 Belanja Modal/Capital Expenditure	417 983 021 935,00	434 393 482 658,00
Jumlah/Total	2 575 620 503 042,00	2 717 431 598 854,15

Lanjutan Tabel/*Continued Table 2.4.2*

Jenis Pendapatan <i>Kind of Revenues</i>	2020 ^a	2021 ^a
(1)	(4)	(5)
1. Belanja Operasi/<i>Operation Expenditures</i>	1 683 573 672 389.52	1 905 788 966 336.00
1.1 Belanja Pegawai/ <i>Personnel Expenditures</i>	1 068 550 795 583.00	1 072 376 612 227.00
1.2 Belanja Barang dan Jasa/ <i>Goods and Services Expenditures</i>	571 116 366 806.52	763 785 565 389.00
1.3 Belanja Hibah/ <i>Grant Expenditures</i>	38 230 180 000.00	66 338 288 720.00
1.4 Belanja Bantuan Sosial/ <i>Social Aid Expenditures</i>	5 676 330 000.00	3 288 500 000.00
2. Belanja Modal/<i>Capital Expenditure</i>	248 977 818 850.00	368 958 511 721.00
2.1 Belanja Modal Tanah/ <i>Land Capital Expenditure</i>	255 437 200.00	384 882 542.00
2.2 Belanja Modal Peralatan dan Mesin/ <i>Equipment and Machinery Capital Expenditure</i>	66 491 340 472.00	94 718 391 035.00
2.3 Belanja Modal Gedung dan Bangunan/ <i>Building and Building Capital Expenditure</i>	68 664 014 835.00	128 527 129 811.00
2.4 Belanja Modal Jalan, Jaringan dan Irigasi/ <i>Road, Network and Irrigation Capital spending</i>	100 236 614 296.00	143 859 820 653.00
2.5 Belanja Modal Aset Tetap Lainnya/ <i>Other Fixed Assets Capital Expenditure</i>	13 330 412 047.00	1 468 287 680.00
2.6 Belanja Modal Aset Lainnya/ <i>Capital Expenditure Other Assets</i>	0.00	0.00
3. Belanja Tidak terduga/<i>Unexpected Expenditures</i>	78 317 293 331.00	10 404 333 775.00
3.1 Belanja Tidak Terduga/ <i>Unexpected Expenditures</i>	78 317 293 331.00	10 404 333 775.00
4. Belanja Transfer/<i>Transfer Expenditures</i>	494 671 164 849.00	491 512 110 860.00
4.1 Belanja Bagi Hasil/ <i>Shopping for Profit Sharing</i>	10 151 562 329.00	11 826 401 862.00
4.2 Belanja Bantuan Keuangan/ <i>Shopping for Financial Aid</i>	484 519 602 520.00	479 685 708 998.00
Jumlah/<i>Total</i>	2 505 539 949 419.52	2 776 663 922 692.00

Catatan/Note: ^a Koreksi angka di tahun 2020 sesuai angka audited^a Angka sementara

Sumber/Source: Badan Pengelolaan Keuangan dan Aset Daerah Kabupaten Tegal

Tabel
Table 2.4.3**Rekapitulasi Data Wajib Pajak Daerah Kabupaten Tegal,
2018–2021**
**Recapitulation of Tegal Regency Regional Taxpayer Data,
2018–2021**

Jenis Obyek Pajak <i>Type of Tax Object</i>	Jumlah Obyek Wajib Pajak <i>Number of Taxpayer Objects</i>				Keterangan
	2018	2019	2020	2021	
(1)	(2)	(3)	(4)	(5)	(6)
1 Pajak PBB-P2	672 555	677 050	668 197	695 904	SPPT
2 Pajak Hotel	146	167	167	182	Hotel/ Penginapan
3 Pajak Restoran	2 241	2 738	2 932	3 151	Restoran, RM, Catering
4 Pajak Hiburan	55	61	61	69	Event
5 Pajak Reklame	921	982	1 069	1 215	Jenis tertentu
6 Pajak Parkir	26	27	33	42	Titik lokasi parkir
7 Pajak Air Bawah Tanah	137	141	146	168	Lokasi sumur ABT
8 Pajak Sarang Burung Walet	34	34	34	34	Gedung walet
9 Pajak Minerba	61	67	68	78	Titik kuari
10 Pajak Penerangan Jalan	267 109	128 497	113 208	259 982	Lemb. Rekening
11 Pajak BPHTB	4 161	8 985	11 374	10 664	Transaksi

Catatan/Note:

Sumber/Source: Badan Pendapatan Daerah Kabupaten Tegal

Tabel 2.4.4 Target dan Realisasi Pendapatan Pajak Daerah Kabupaten Tegal, 2021
Table Target and Realization of Local Tax Revenues in Tegal Regency, 2021

Jenis Obyek Pajak Type of Tax Object	Target Target	Realisasi Realization	Persentase Percentage
(1)	(2)	(3)	(4)
1 Pajak Hotel	650 000 000	541 374 947	83,29
2 Pajak Restoran	5 500 000 000	6 405 637 928	116,47
3 Pajak Hiburan	150 000 000	167 703 008	111,8
4 Pajak Reklame	3 097 000 000	2 546 837 371	82,24
5 Pajak Penerangan Jalan	48 000 000 000	51 194 073 608	106,65
6 Pajak Parkir	250 000 000	236 367 650	94,55
7 Pajak Air Bawah Tanah	400 000 000	503 544 714	125,89
8 Pajak Sarang Burung Walet	3 000 000	3 100 000	103,33
9 Pajak Mineral bukan logam	1 000 000 000	1 556 573 470	155,66
10 Pajak Bumi dan Bangunan (P-2)	47 500 000 000	44 171 832 158	92,99
11 Pajak BPHTB	26 500 000 000	35 832 212 694	135,22
Pendapatan Pajak Daerah 2021	133 050 000 000	143 159 257 548	107,81
Pendapatan Pajak Daerah 2020	125 228 000 000	125 228 966 875	100
Pendapatan Pajak Daerah 2019	114 078 000 000	122 789 736 901	107,64
Pendapatan Pajak Daerah 2018	105 528 154 000	107 035 473 258	101,40

Catatan/Note:

Sumber/Source: Badan Pendapatan Daerah Kabupaten Tegal

2.4 PEMBANGUNAN DESA RURAL DEVELOPMENT

Tabel 2.4.1 **Klasifikasi Perkembangan Desa (Indeks Desa Membangun) di Kabupaten Tegal, 2021**
Village Development Classification (Developing Village Index) in Tegal Regency, 2021

Kecamatan Subdistrict	Desa*/ Village*	Jumlah Desa*				
		Sangat Tertinggal	Tertinggal	Berkembang	Maju	Mandiri
(1)	(2)	(3)	(4)	(5)	(6)	(7)
010. Margasari	13	0	0	6	6	1
020. Bumijawa	18	0	1	16	0	1
030. Bojong	17	0	0	12	5	0
040. Balapulang	20	0	10	8	2	0
050. Pagerbarang	13	0	0	12	1	0
060. Lebaksiu	15	0	0	9	5	1
070. Jatinegara	17	0	5	11	1	0
080. Kedungbanteng	10	0	6	4	0	0
090. Pangkah	23	0	1	20	2	0
100. Slawi	5	0	0	1	4	0
110. Dukuwaru	10	0	0	10	0	0
120. Adiwerna	21	0	0	18	3	0
130. Dukuhturi	18	0	0	17	1	0
140. Talang	19	0	0	18	1	0
150. Tarub	20	0	0	17	3	0
160. Kramat	19	0	0	16	3	0
170. Suradadi	11	0	0	10	1	0
180. Warureja	12	0	3	8	1	0
Tahun 2021	281	0	26	213	39	3
Tahun 2020	281	1	41	210	26	3
Tahun 2019	281	-	58	203	18	2

Catatan/Note: * Tidak termasuk 6 kelurahan
Klasifikasi Indeks Desa Membangun (IDM) Berdasarkan SK Dirjen PPMD No. 201 Tahun 2019
Sumber/Source: Dinas Pemberdayaan Masyarakat dan Desa Kabupaten Tegal

2.5 PERTANAHAN LAND

Tabel 2.5.1 Jumlah Permohonan Sertifikat di Kabupaten Tegal, 2021
Table *Number of Applications for Certificate in Tegal Regency, 2021*

Bulan Month	Hak Milik		Hak Guna Usaha	
	Bidang	Luas (Ha)	Bidang	Luas (Ha)
(1)	(2)	(3)	(4)	(5)
Januari/January	388	15	0	0
Februari/February	12 737	955	0	0
Maret/March	12 568	1 092	0	0
April/April	6 529	533	0	0
Mei/May	3 248	291	0	0
Juni/June	4 644	427	0	0
Juli/July	5 195	395	0	0
Agustus/August	2 736	175	0	0
September/September	2 959	287	0	0
Oktober/October	2 892	208	0	0
November/November	1 782	137	0	0
Desember/December	777	5	0	0
2021	56 455	4 520	0	0
2020	40 950	0	0	0

Lanjutan Tabel/Continued Table 2.5.1

Bulan Month	Hak Guna Bangunan		Hak Pakai	
	Bidang	Luas (Ha)	Bidang	Luas (Ha)
(1)	(6)	(7)	(8)	(9)
Januari/January	383	3	3	3
Februari/February	73	1	8	2
Maret/March	213	2	14	2
April/April	283	2	11	2
Mei/May	2	0	104	29
Juni/June	114	1	45	32
Juli/July	153	1	19	13
Agustus/August	54	1	26	19
September/September	74	1	195	35
Oktober/October	40	0	224	48
November/November	17	0	839	210
Desember/December	188	1	873	178
2021	1 594	13	2 361	573
2020	171	0	485	0

Lanjutan Tabel/*Continued Table 2.5.1*

Bulan <i>Month</i>	Hak Pengelolaan		Hak Tanggungan	
	Bidang	Luas (Ha)	Bidang	Luas (Ha)
(1)	(2)	(3)	(4)	(5)
Januari/ <i>January</i>	0	0	462	13
Februari/ <i>February</i>	0	0	445	26
Maret/ <i>March</i>	0	0	448	35
April/ <i>April</i>	0	0	542	44
Mei/ <i>May</i>	0	0	334	27
Juni/ <i>June</i>	0	0	408	31
Juli/ <i>July</i>	0	0	448	24
Agustus/ <i>August</i>	0	0	471	28
September/ <i>September</i>	0	0	433	26
Oktober/ <i>October</i>	0	0	373	23
November/ <i>November</i>	0	0	440	22
Desember/ <i>December</i>	0	0	505	49
2021	0	0	5 309	348
2020	0	0	5 018	0

Lanjutan Tabel/Continued Table 2.5.1

Bulan Month	Roya		Jumlah/Total	
	Bidang	Luas (Ha)	Bidang	Luas (Ha)
(1)	(2)	(3)	(4)	(5)
Januari/January	349	12	1 585	46
Februari/February	313	14	13 576	998
Maret/March	378	24	13 621	1 155
April/April	333	13	7 698	594
Mei/May	278	9	3 966	356
Juni/June	371	11	5 582	502
Juli/July	239	6	6 054	439
Agustus/August	391	11	3 678	234
September/September	426	12	4 087	361
Oktober/October	355	12	3 884	291
November/November	509	16	3 587	385
Desember/December	411	12	2 754	245
2021	4 353	152	70 072	5 606
2020	3 204	0	49 828	0

Catatan/Note:

Sumber/Source: Badan Pertanahan Nasional (BPN) Kabupaten Tegal

Tabel
Table 2.5.2

Jumlah Penyelesaian Sertifikat di Kabupaten Tegal, 2021
Number of Completion Certificates in Tegal Regency,
2021

Bulan Month	Hak Milik		Hak Guna Usaha	
	Bidang	Luas (Ha)	Bidang	Luas (Ha)
(1)	(2)	(3)	(4)	(5)
Januari/January	643	19	0	0
Februari/February	4 060	237	0	0
Maret/March	11 781	907	0	0
April/April	9 335	755	0	0
Mei/May	6 390	525	0	0
Juni/June	3 029	233	0	0
Juli/July	2 171	118	0	0
Agustus/August	3 101	183	0	0
September/September	2 838	170	0	0
Oktober/October	3 113	189	0	0
November/November	2 380	120	0	0
Desember/December	9 322	899	0	0
2021	58 163	4 355	0	0
2020	34 112	16 728 743	0	0

Lanjutan Tabel/Continued Table 2.5.2

Bulan Month	Hak Guna Bangunan		Hak Pakai	
	Bidang	Luas (Ha)	Bidang	Luas (Ha)
(1)	(6)	(7)	(8)	(9)
Januari/January	167	5	2	3
Februari/February	368	3	8	2
Maret/March	291	4	36	30
April/April	59	2	75	25
Mei/May	116	1	104	29
Juni/June	9	10	45	32
Juli/July	99	1	19	13
Agustus/August	139	2	26	19
September/September	98	1	132	28
Oktober/October	180	3	221	45
November/November	43	1	793	102
Desember/December	183	1	784	178
2021	1 752	34	2 245	506
2020	1 583	439 577	672	1 794 083

Lanjutan Tabel/*Continued Table 2.5.2*

Bulan <i>Month</i>	Hak Pengelolaan		Hak Tanggungan	
	Bidang	Luas (Ha)	Bidang	Luas (Ha)
(1)	(2)	(3)	(4)	(5)
Januari/January	0	0	462	13
Februari/February	0	0	445	26
Maret/March	0	0	448	35
April/April	0	0	542	44
Mei/May	0	0	334	27
Juni/June	0	0	408	31
Juli/July	0	0	448	24
Agustus/August	0	0	471	28
September/September	0	0	433	26
Oktober/October	0	0	373	23
November/November	0	0	440	22
Desember/December	0	0	505	49
2021	0	0	5 309	348
2020	0	0	5 263	0

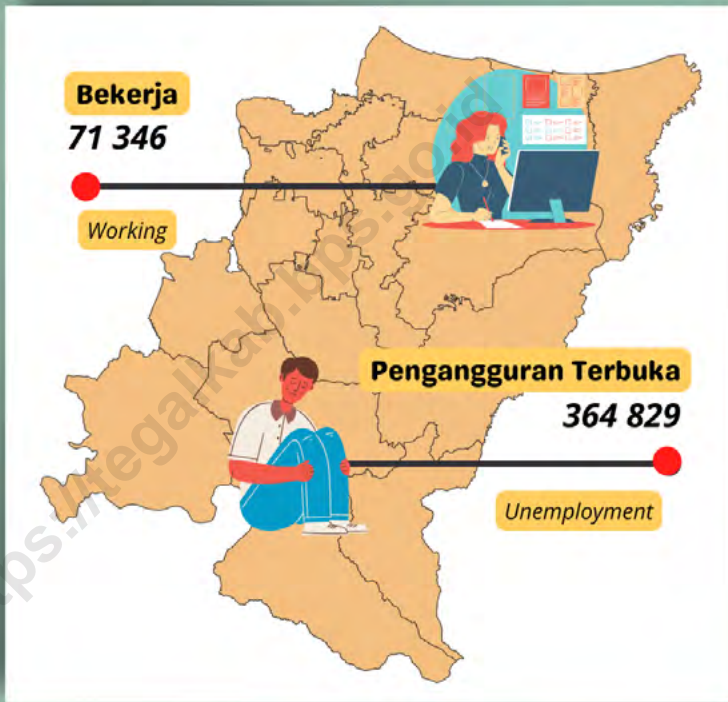
Lanjutan Tabel/*Continued Table 2.5.2*

Bulan <i>Month</i>	Roya		Jumlah/Total	
	Bidang	Luas (Ha)	Bidang	Luas (Ha)
(1)	(2)	(3)	(4)	(5)
Januari/ <i>January</i>	326	10	1 600	50
Februari/ <i>February</i>	295	17	5 176	285
Maret/ <i>March</i>	336	26	12 892	1 002
April/ <i>April</i>	382	31	10 393	857
Mei/ <i>May</i>	270	22	7 214	604
Juni/ <i>June</i>	344	27	3 835	333
Juli/ <i>July</i>	210	11	2 947	167
Agustus/ <i>August</i>	395	23	4 132	255
September/ <i>September</i>	401	24	3 902	249
Oktober/ <i>October</i>	350	21	4 237	281
November/ <i>November</i>	507	25	4 163	270
Desember/ <i>December</i>	443	43	11 237	1 170
2021	4 259	280	71 728	5 523
2020	3 431	0	45 061	18 962 403

Catatan/*Note:*Sumber/*Source:* Badan Pertanahan Nasional (BPN) Kabupaten Tegal

PENDUDUK DAN TENAGA KERJA

KABUPATEN TEGAL 2022



PENDUDUK 15 TAHUN KEATAS MENURUT KEGIATANNYA

Population up to 15 Years According to the Activities

<https://tegalkab.bps.go.id>

PENJELASAN TEKNIS

1. Salah satu sumber data kependudukan adalah sensus penduduk yang dilaksanakan setiap sepuluh tahun sekali. Sensus penduduk telah dilaksanakan sebanyak tujuh kali sejak Indonesia merdeka, yaitu tahun 1961, 1971, 1980, 1990, 2000, 2010, dan 2020. Keenam sensus penduduk sebelumnya dilaksanakan dengan menggunakan metode tradisional, yaitu mencatat setiap penduduk dari rumah ke rumah. Pertama kalinya dalam sejarah sensus penduduk di Indonesia, Sensus Penduduk 2020 (SP2020) menggunakan metode kombinasi yaitu dengan memanfaatkan data Administrasi Kependudukan (Admindex) dari Direktorat Jenderal Kependudukan dan Pencatatan Sipil (Ditjen Dukcapil) Kementerian Dalam Negeri (Kemendagri) sebagai data dasar pelaksanaan SP2020. Hal ini dirancang dan dilaksanakan sebagai upaya untuk mewujudkan "SATU DATA KEPENDUDUKAN INDONESIA".

SP2020 mencakup seluruh penduduk yang tinggal di wilayah teritorial Indonesia, mencakup Warga Negara

TECHNICAL NOTES

1. *One of the sources of demographic data is population census, which is conducted every ten years. Population Census has been conducted seven times since Indonesia's independence: 1961, 1971, 1980, 1990, 2000, 2010, and 2020. The previous six population censuses were carried out using the traditional method, canvassing each person door-to-door. For the first time in the history of the population census in Indonesia, the 2020 Population Census (PC2020) used a combined method, that is utilizing Population Administration data managed by the Directorate General of Population and Civil Registration of the Ministry of Home Affairs as the basic data for the population census. This is designed and implemented as an effort to realize "ONE INDONESIAN POPULATION DATA".*

PC2020 covered all residents who live in Indonesia's territory, including Indonesian citizens (WNI) and foreign citizens (WNA) who have stayed or plan to stay in Indonesian territory for at least one year. The Indonesian citizens who are covered also include those who are abroad, namely members of the Diplomatic Corps of the Republic of Indonesia and their families abroad and members of the TNI/POLRI and

Indonesia (WNI) dan Warga Negara Asing (WNA) yang telah menetap atau berencana menetap di wilayah Indonesia selama minimal satu tahun. WNI yang dicakup juga termasuk mereka yang berada di luar negeri, yaitu Anggota Korps Diplomatik Republik Indonesia beserta keluarganya di luar negeri dan Anggota TNI/POLRI beserta keluarganya yang sedang melakukan misi perdamaian di luar negeri. Untuk tahun yang tidak dilaksanakan sensus penduduk, data kependudukan diperoleh dari hasil proyeksi penduduk. Proyeksi penduduk merupakan suatu perhitungan ilmiah yang didasarkan pada asumsi dari komponen-komponen perubahan penduduk, yaitu kelahiran, kematian, dan migrasi (migrasi internasional dan migrasi risen antar provinsi). Proyeksi penduduk interim 2020-2023 dihitung menggunakan data dasar penduduk hasil perapihan umur dari data Administrasi Kependudukan dan SP2020 dengan menggunakan asumsi Angka Kelahiran Total sejak tahun 2020 konstan 2,1 (sesuai Proyeksi Survei Penduduk antar Sensus (SUPAS) 2015-2045),

their families who are carrying out Peacekeeping Missions abroad. For the periods besides the census year, population projection is applied to estimate population for those years. The population projection is an estimation based on the demographic components, such as birth, death, and migration (international migration and recent migration). The interim population projection for 2020-2023 is calculated from the single age smoothed combined from Population Administration Data and the 2020 Population Census. It uses the assumption that the Total Fertility Rate (TFR) since 2020 is constant at 2.1 (according to the population projection of 2015-2045 Intercensal Population Survey (SUPAS)), Infant Mortality Rate (IMR) continues the results of the 2015-2045 SUPAS Projection, and the 2020 migration pattern is the same as the pattern of migration in SUPAS2015 results.

1. Angka Kematian Bayi (AKB) meneruskan hasil Proyeksi SUPAS 2015-2045, dan pola migrasi 2020 sama dengan pola migrasi hasil SUPAS 2015. Dalam publikasi ini, data yang disajikan merupakan hasil SP2020 (September), dan hasil proyeksi penduduk interim 2020-2023 (pertengahan tahun/Juni).
 2. Penduduk Indonesia adalah semua orang yang berdomisili di wilayah teritorial Indonesia selama 6 bulan atau lebih dan atau mereka yang berdomisili kurang dari 6 bulan tetapi bertujuan menetap.
 3. Laju pertumbuhan penduduk adalah angka yang menunjukkan persentase penambahan penduduk dalam jangka waktu tertentu.
 4. Kepadatan penduduk adalah rasio banyaknya penduduk per kilometer persegi.
 5. Rasio jenis kelamin adalah perbandingan antara penduduk laki-laki dan penduduk perempuan pada suatu wilayah dan waktu tertentu, Biasanya dinyatakan dengan banyaknya penduduk laki-laki untuk 100 penduduk perempuan.
1. *The data presented in this publication are the PC2020 results (September) and the result of interim population projection 2020-2023 (midyear/June).*
 2. *The population of Indonesia are all people who live in Indonesia's territory, including Indonesian citizens and foreign citizens who have lived for one year or more or plan to stay in Indonesia territory for at least one year. In the previous census the time reference in the population concept was six months. This change is based on Law no.24 of 2013 concerning Amendments to Law no. 23 of 2006 concerning Population Administration in Article 15.*
 3. *The growth rate of population is the number that show percentage of population growth within a specified period.*
 4. *Population density is ratio of population per square kilometre.*
 5. *Sex ratio is the ratio of males population to females population in a given area and time, usually expressed as the number of males for every 100 females.*

ULASAN

Penduduk Kabupaten Tegal berdasarkan hasil Proyeksi Penduduk Interim 2020-2023 sebanyak 1.608.611 jiwa yang terdiri atas 815.615 jiwa penduduk laki-laki dan 792.996 jiwa penduduk perempuan. Dibandingkan dengan 2020, penduduk Tegal mengalami pertumbuhan sebesar 1,08 persen. Sementara itu besarnya angka rasio jenis kelamin tahun 2021 penduduk laki-laki terhadap penduduk perempuan sebesar 103.

Kepadatan penduduk di Kabupaten Tegal tahun 2021 mencapai 1.830 jiwa/km². Kepadatan Penduduk di 18 kecamatan cukup beragam dengan kepadatan penduduk tertinggi terletak di kecamatan Talang dengan kepadatan sebesar 5.858 jiwa/km² dan terendah di Kecamatan Kedungbanteng sebesar 514 jiwa/Km².

Ketenagakerjaan

Jumlah Pencari Kerja Terdaftar di Kabupaten Tegal Pada Dinas Perindustrian, Transmigrasi dan Tenaga Kerja Kabupaten Tegal pada Tahun 2021 sebesar 20.000 pekerja terdiri dari 8.521 laki-laki dan 11.398 perempuan.

Proporsi terbesar pencari kerja yang mendaftar pada dinas Perindustrian Transmigrasi dan Tenaga Kerja berpendidikan terakhir SMK yaitu sebesar 59,5 persen (11.891 orang).

Berdasarkan hasil survei yang dilaksanakan Badan Pusat Statistik Kabupaten Tegal, angkatan kerja

DESCRIPTION

Based on the results of the Interim Population Projection 2020-2023, the population of Tegal Regency is 1,608,611, consisting of 815,615 male residents and 792,996 female residents. Compared to 2020, the population of Tegal has grown by 1.08 percent. Meanwhile, the figure for the ratio of sex in 2021 for male to female population is 103.

The population density in Tegal regency in 2021 reached 1,830 inhabitants / km². Population density in the 18 subdistricts is quite diverse with the highest population density is in the subdistrict of Talang with a population density of 5,858 inhabitants / km² and the lowest in Kedungbanteng of 514 people / km².

Employment

Number of Registered Job Seekers in Tegal On Industri and Labor Services of Tegal Regency in 2021 amounted to 20,000 workers consisted of 8,521 men and 11,398 women.

The largest proportion of job seekers who registered at the Department of Industry and Manpower with a Vocational high school education was 59.5 percent (11,891 people).

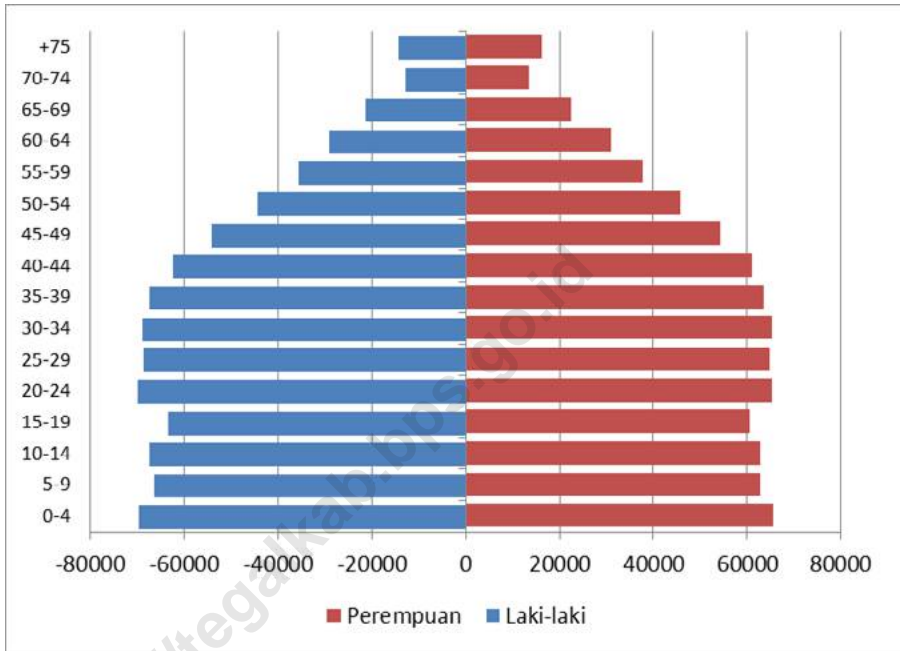
According to the survey conducted BPS-Statistics of Tegal,

di Kabupaten Tegal tahun 2021 mencapai 715.845 orang, dengan Tingkat Partisipasi Angkatan Kerja (TPAK) sebesar 66,24 persen, Tingkat Pengangguran Terbuka (TPT) sebesar 9,97 persen.

the workforce in Tegal regency in 2020 reached 715,845 people, with the Labor Force Participation Rate (LFPR) of 66.24 percent, Unemployment Rate (TPT) of 9.97 percent.

<https://tegakab.bps.go.id>

Gambar 3.1 Piramida Penduduk Kabupaten Tegal, 2021
Figures 3.1 Population Pyramid of Tegal Regency, 2021



Catatan/Note:
Sumber/Source: BPS/ BPS-Statistics Indonesia

**3.1 PENDUDUK
POPULATION**

Tabel 3.1.1 Penduduk, Laju Pertumbuhan Penduduk, Distribusi Persentase Penduduk, Kepadatan Penduduk, Rasio Jenis Kelamin Penduduk Menurut Kecamatan di Kabupaten Tegal, 2021
Population, Population Growth Rate, Percentage Distribution of Population, Population Density, and Population Sex Ratio by Subdistrict in Tegal Regency, 2021

Kecamatan Subdistrict	Penduduk Population		Laju Pertumbuhan Penduduk per Tahun Annual Population Growth Rate (%)	
	2020 ¹	2021 ^{2(a)}	2010 - 2020 ³	2020 - 2021 ^{4(b)}
(1)	(2)	(3)	(4)	(5)
010. Margasari	109 408	110 331	1,44	1,13
020. Bumijawa	96 686	97 517	1,45	1,15
030. Bojong	73 393	74 258	1,78	1,57
040. Balapulang	92 690	93 374	1,33	0,99
050. Pagerbarang	62 170	62 892	1,76	1,55
060. Lebaksiu	93 825	94 407	1,21	0,83
070. Jatinegara	60 010	60 335	1,13	0,72
080. Kedungbanteng	44 796	45 035	1,13	0,71
090. Pangkah	114 166	115 113	1,42	1,11
100. Slawi	78 883	79 472	1,34	1,00
110. Dukuwaru	68 349	69 035	1,60	1,34
120. Adiwerna	130 224	130 685	0,95	0,47
130. Dukuhturi	99 888	100 546	1,25	0,88
140. Talang	107 148	107 615	1,03	0,58
150. Tarub	85 932	86 458	1,21	0,82
160. Kramat	118 807	119 722	1,36	1,03
170. Suradadi	93 201	93 974	1,42	1,11
180. Warureja	67 420	67 842	1,22	0,84
Kabupaten Tegal	1 596 996	1 608 611	1,32	1,08

Lanjutan Tabel/Continued Table 3.1.1

Kecamatan Subdistrict	Persentase Penduduk Percentage of Total Population		Kepadatan Penduduk (per km ²) Population Density per sq.km	
	2020 ¹	2021 ²	2020 ¹	2021 ²⁽⁴⁾
(1)	(6)	(7)	(8)	(9)
010. Margasari	6,85	6,86	1 260	1 271
020. Bumijawa	6,05	6,06	1 092	1 101
030. Bojong	4,60	4,62	1 254	1 269
040. Balapulang	5,80	5,80	1 237	1 246
050. Pagerbarang	3,89	3,91	1 446	1 463
060. Lebaksiu	5,88	5,87	2 291	2 305
070. Jatinegara	3,76	3,75	754	758
080. Kedungbanteng	2,81	2,80	511	514
090. Pangkah	7,15	7,16	3 215	3 242
100. Slawi	4,94	4,94	5 787	5 831
110. Dukuhwaru	4,28	4,29	2 571	2 597
120. Adiwerna	8,15	8,12	5 458	5 477
130. Dukuhturi	6,25	6,25	5 714	5 752
140. Talang	6,71	6,69	5 833	5 858
150. Tarub	5,38	5,37	3 204	3 224
160. Kramat	7,44	7,44	3 087	3 110
170. Suradadi	5,84	5,84	1 672	1 686
180. Warureja	4,22	4,22	1 082	1 089
Kabupaten Tegal	100,00	100,00	1 817	1 830

Lanjutan Tabel/*Continued Table* 3.1.1

Kecamatan <i>Subdistrict</i>	Rasio Jenis Kelamin Penduduk <i>Population Sex Ratio</i>	
	2020 ¹	2021 ^{2 (a)}
(1)	(10)	(11)
010. Margasari	102	102
020. Bumijawa	106	106
030. Bojong	103	104
040. Balapulang	102	102
050. Pagerbarang	101	101
060. Lebaksiu	99	99
070. Jatinegara	105	105
080. Kedungbanteng	103	103
090. Pangkah	103	103
100. Slawi	101	101
110. Dukuhwaru	102	102
120. Adiwerna	104	104
130. Dukuhturi	105	105
140. Talang	105	105
150. Tarub	102	102
160. Kramat	102	102
170. Suradadi	104	104
180. Warureja	104	103
Kabupaten Tegal	103	103

Catatan/Note: ¹ Hasil Sensus Penduduk (SP) 2020 (September)/*The Result of 2020 Population Census (September)*

² Hasil Proyeksi Penduduk Interim 2020–2023 (Pertengahan tahun/Juni)/*The result of Interim Population Projection 2020–2023 (mid year/June)*

³ Laju pertumbuhan penduduk dihitung berdasarkan penduduk tahun 2010 (Mei) dibandingkan dengan penduduk tahun 2020 (September)/ *The growth rate refers to the change of the population in 2010 (May) to the population in 2020 (September)*

⁴ Laju pertumbuhan penduduk dihitung berdasarkan penduduk tahun 2020 (September) dibandingkan dengan penduduk tahun 2021 (Juni)/ *The growth rate refers to the change of the population in 2020 (September) to the population in 2021 (June)*

^a Angka revisi

Sumber/Source: BPS dan Kementerian Dalam Negeri/BPS-Statistics Indonesia and Ministry of Home Affairs

Tabel 3.1.2 **Jumlah Penduduk Menurut Kelompok Umur dan Jenis Kelamin di Kabupaten Tegal, 2021**
Table *Population by Age Groups and Gender in Tegal Regency, 2021*

Kelompok Umur Age Groups	Jenis Kelamin/Gender [†]		
	Laki-laki Male	Perempuan Female	Jumlah Total
(1)	(2)	(3)	(4)
0-4	69 590	65 489	135 079
5-9	66 506	62 748	129 254
10-14	67 388	62 906	130 294
15-19	63 436	60 631	124 067
20-24	69 849	65 358	135 207
25-29	68 724	64 705	133 429
30-34	68 988	65 363	134 351
35-39	67 350	63 611	130 961
40-44	62 494	61 146	123 640
45-49	54 094	54 392	108 486
50-54	44 280	45 837	90 117
55-59	35 619	37 731	73 350
60-64	29 142	30 981	60 123
65-69	21 227	22 576	43 803
70-74	12 737	13 366	26 103
+75	14 191	16 156	30 347
Kabupaten Tegal	815 615	792 996	1 608 611

Catatan/Note: Hasil Proyeksi Penduduk Interim 2020–2023 (Pertengahan tahun/Juni)/ *The result of Interim Population Projection 2020–2023 (mid year/June)*

[†] Angka revisi

Sumber/Source: BPS/ BPS-Statistics Indonesia

Tabel
Table 3.1.3

Banyaknya Pelayanan Penerbitan Akta Pencatatan Sipil dan Layanan Legalisasi di Kabupaten Tegal, 2021
Number of Civil Registration Deed Issuance Services and Legalization Services in Tegal Regency, 2021

Bulan Month	Akta Kelahiran Birth Certificate		Akta Perkawinan	Akta Perceraian	Akta Kematian	Akta Pengesahan Anak
	Lahir Baru	Terlambat Pelaporan				
(1)	(2)	(3)	(4)	(5)	(6)	(7)
Januari/January	1 268	2 302	4	0	359	0
Februari/February	1 764	1 881	2	0	351	0
Maret/March	1 337	2 013	4	3	418	0
April/April	1 281	1 830	4	2	407	0
Mei/May	1 066	1 371	3	2	319	0
Juni/June	1 481	2 481	9	0	477	0
Juli/July	1 025	1 465	2	0	635	1
Agustus/August	1 125	2 017	1	0	727	0
September/September	1 260	2 096	0	0	508	1
Oktober/October	1 235	1 800	3	1	406	0
November/November	1 459	1 916	5	0	436	1
Desember/December	1 401	1 957	2	1	419	0
2021	15 702	23 129	39	9	5 462	3
2020	13 369	26 812	47	11	3 885	2
2019	13 464	33 925	49	14	2 872	12
2018	10 905	36 168	47	13	1 441	5

Lanjutan Tabel/Continued Table 3.1.3

Bulan Month	Akta Adopsi Anak	Akta Ganti Nama	Jumlah Total	Legalisasi Legalization			
				WNI	WNA	Akta Kutipan	Surat Keterangan
(1)	(8)	(9)	(10)	(11)	(12)	(13)	(14)
Januari/January	0	1	3 934	0	0	0	0
Februari/February	0	1	3 999	0	0	0	0
Maret/March	3	3	3 781	0	0	0	0
April/April	2	3	3 529	0	0	0	0
Mei/May	1	2	2 764	0	0	0	0
Juni/June	0	3	4 451	0	0	0	0
Juli/July	0	0	3 128	0	0	0	0
Agustus/August	2	3	3 875	0	0	0	0
September/September	0	4	3 869	0	0	0	0
Oktober/October	1	4	3 450	0	0	0	0
November/November	3	1	3 821	0	0	0	0
Desember/December	0	0	3 780	0	0	0	0
2021	12	25	44 381	0	0	0	0
2020	2	19	44 147	0	0	0	0
2019	5	43	50 384	0	0	0	0
2018	7	61	48 647	0	0	0	0

Catatan/Note:

Sumber/Source: Dinas Kependudukan dan Pencatatan Sipil Kabupaten Tegal

3.2 KETENAGAKERJAAN EMPLOYMENT

Tabel 3.2.1 Jumlah Penduduk Berumur 15 Tahun Keatas Menurut Jenis Kegiatan Selama Seminggu yang Lalu dan Jenis Kelamin di Kabupaten Tegal, 2021
Population Aged 15 Years and Over by Type of Activity During The Previous Week and Sex in Tegal Regency, 2021

Kegiatan Utama <i>Main Activity</i>	Jenis Kelamin/ <i>Gender</i>		
	Laki-Laki <i>Male</i>	Perempuan <i>Female</i>	Jumlah <i>Total</i>
(1)	(2)	(3)	(4)
Angkatan Kerja <i>Economically Active</i>	422 835	293 010	715 845
Bekerja/ <i>Working</i>	371 249	273 250	644 499
Pengangguran Terbuka <i>Unemployment</i>	51 586	19 760	71 346
Bukan Angkatan Kerja <i>Economically Inactive</i>	109 757	255 072	364 829
Sekolah/ <i>Attending School</i>	38 859	34 217	73 076
Mengurus Rumah Tangga <i>Housekeeping</i>	27 988	195 222	223 210
Lainnya/ <i>Others</i>	42 910	25 633	68 543
Jumlah/Total	532 592	548 082	1 080 674
Tingkat Partisipasi Angkatan Kerja (TPAK)	79,39	53,46	66,24
Tingkat Pengangguran Terbuka (TPT)	12,20	6,74	9,97

Catatan/*Note*:

Sumber/*Source*: BPS, Survei Angkatan Kerja Nasional (Sakernas) Agustus/BPS-Statistics Indonesia, August National Labor Force Survey

Tabel
Table 3.2.2**Penduduk Berumur 15 Tahun ke Atas Menurut Pendidikan Tertinggi yang Ditematkan dan Jenis Kegiatan Selama Seminggu yang Lalu di Kabupaten Tegal, 2021**
Population 15 Years of Age and Over by Educational Attainment and Type of Activity During the Previous Week in Tegal Regency, 2021

Pendidikan Tertinggi yang Ditematkan <i>Educational Attainment</i>	Angkatan Kerja/ <i>Economically Active</i>			Persentase Bekerja terhadap Angkatan Kerja <i>Percentage of Working to Economically Active</i>
	Bekerja <i>Working</i>	Pengangguran ¹ <i>Unemployment¹</i>	Jumlah Angkatan Kerja <i>Total of Economically Active</i>	
(1)	(2)	(3)	(4)	(5)
≤ Sekolah Dasar (SD)	326 698	20 001	346 699	94,23
Sekolah Menengah Pertama (SMP)	114 302	12 302	126 604	90,28
Sekolah Menengah Atas (SMA)	154 109	33 128	187 237	82,31
Perguruan Tinggi (PT)	49 390	5 915	55 305	89,30
2021	644 497	71 343	715 840	90,03
2020	644 978	70 246	715 224	90,18

Lanjutan Tabel/*Continued Table* 3.2.2

Pendidikan Tertinggi yang Ditamatkan <i>Educational Attainment</i>	Bukan Angkatan Kerja <i>Not Economically Active</i>	Jumlah Penduduk Usia Kerja	Persentase Angkatan Kerja terhadap Penduduk Usia Kerja <i>Percentage of Economically Active to Working Age Population</i>
(1)	(6)	(7)	(8)
≤ Sekolah Dasar (SD)	5,77	546 191	63,48
Sekolah Menengah Pertama (SMP)	9,72	227 600	55,63
Sekolah Menengah Atas (SMA)	6,82	244 685	76,52
Perguruan Tinggi (PT)	25,17	62 198	88,92
2021	3,34	1 080 674	66,24
2020	360 031	1 075 255	66,52

Catatan/*Note*: ¹ 1. Mencari pekerjaan/*Looking for work*
 2. Mempersiapkan usaha/*Establishing a new business/firm*
 3. Merasa tidak mungkin mendapat pekerjaan/*Hopeless of job*
 4. Sudah punya pekerjaan tetapi belum mulai bekerja/*Have a job in future start*

Sumber/*Source*: BPS, Survei Angkatan Kerja Nasional (Sakernas) Agustus/BPS-*Statistics Indonesia, August National Labor Force Survey*

Tabel
Table 3.2.3

Penduduk Berumur 15 Tahun Ke Atas yang Bekerja Selama Seminggu yang Lalu Menurut Status Pekerjaan Utama dan Jenis Kelamin di Kabupaten Tegal, 2021
Population 15 Years of Age and Over who Worked During The Previous Week by Main Employment Status and Sex in Tegal Regency, 2021

Status Pekerjaan Utama Main Employment Status	Laki-Laki Male	Perempuan Female	Jumlah Total
(1)	(2)	(3)	(4)
Berusaha sendiri <i>Own account worker</i>	83 752	77 174	160 926
Berusaha dibantu buruh tidak tetap/buruh tidak dibayar <i>Employer assisted by temporary worker/unpaid worker</i>	34 298	30 902	65 200
Berusaha dibantu buruh tetap/buruh dibayar <i>Employer assisted by permanent worker/paid worker</i>	15 998	4 192	20 190
Buruh/Karyawan/Pegawai/ <i>Employee</i>	153 026	91 095	244 121
Pekerja bebas <i>Casual worker</i>	59 423	26 994	86 417
Pekerja keluarga/tak dibayar <i>Family worker/unpaid worker</i>	24 752	42 893	67 645
2021	371 249	273 250	644 499
2020	383 368	261 610	644 978

Catatan/Note:

Sumber/Source: BPS, Survei Angkatan Kerja Nasional (Sakernas) Agustus/BPS-Statistics Indonesia, August National Labor Force Survey

Tabel
Table 3.2.4

Jumlah Pencari Kerja Terdaftar Menurut Tingkat Pendidikan Tertinggi yang Ditamatkan dan Jenis Kelamin di Kabupaten Tegal Tahun 2021
Number of Registered Job Applicants by Educational Attainment and Sex in Tegal Regency, 2021

Uraian	Jenis Kelamin		Jumlah
	Laki-laki	Perempuan	
(1)	(2)	(3)	(4)
Tidak/Belum Pernah Sekolah No Schooling	-	-	-
Tidak/Belum Tamat SD Not Yet Completed Primary School	-	-	-
Sekolah Dasar/Primary School	44	342	386
Sekolah Menengah Pertama Junior High School	314	1 171	1 485
Sekolah Menengah Atas Senior High School	2 306	2 709	5 096
Sekolah Menengah Atas Kejuruan/ Vacational Senior High School	5 382	6 509	11 891
Diploma I/II/III/DIV/Akademi Diploma I/II/III/DIV/Academy	197	270	467
Universitas/University	278	397	675
2021	8 521	11 398	20 000
2020	7 612	7 577	15 189

Catatan/Note: Data tersebut sesuai yang terdaftar di Dinas Perindustrian, Transmigrasi dan Tenaga Kerja Kabupaten Tegal
Sumber/Source: Dinas Perindustrian, Transmigrasi dan Tenaga Kerja Kabupaten Tegal

Tabel
Table 3.2.5**Jumlah Pencari Kerja Terdaftar, Lowongan Kerja Terdaftar,
dan Penempatan/Pemenuhan Tenaga Kerja Menurut Jenis
Kelamin, 2021**
**Number of Registered Job Seekers, Registered Job
Vacancies, and Placement/Fulfillment of Workers by Gender,
2021**

Bulan Month	Pencari Kerja Terdaftar		
	Laki-laki	Perempuan	Jumlah
(1)	(2)	(3)	(4)
01. Januari/January	559	571	1130
02. Februari/February	345	404	749
03. Maret/March	347	423	770
04. April/April	356	594	950
05. Mei/May	921	1700	2621
06. Juni/June	1 533	1 467	3 000
07. Juli/July	546	676	1222
08. Agustus/August	766	1 170	1 936
09. September/September	995	1 146	2 141
10. Oktober/October	834	1 596	2 430
11. November/November	701	933	1 634
12. Desember/December	618	799	1 417
2021	8 521	11 479	20 000
2020	7 612	7 577	15 189

Lanjutan Tabel/*Continued Table* 3.2.5

Bulan <i>Month</i>	Lowongan Kerja Terdaftar		
	Laki-laki	Perempuan	Jumlah
(1)	(5)	(6)	(7)
01. Januari/ <i>January</i>	228	304	532
02. Februari/ <i>February</i>	100	148	248
03. Maret/ <i>March</i>	106	1 082	1 188
04. April/ <i>April</i>	131	382	513
05. Mei/ <i>May</i>	54	147	201
06. Juni/ <i>June</i>	59	85	144
07. Juli/ <i>July</i>	39	29	68
08. Agustus/ <i>August</i>	121	124	245
09. September/ <i>September</i>	130	595	725
10. Oktober/ <i>October</i>	266	833	1 099
11. November/ <i>November</i>	148	475	623
12. Desember/ <i>December</i>	1 535	7 104	8 639
2021	2 917	11 308	14 225
2020	974	1 739	2 713

Lanjutan Tabel/Continued Table 3.2.5

Bulan Month	Penempatan Melalui Fasilitas					
	AKL (Antar Kerja Lokal)			AKAD (Antar Kerja Antar Daerah)		
	L	P	L+P	L	P	L+P
(1)	(8)	(9)	(10)	(11)	(12)	(13)
01. Januari/January	3	12	15	80	88	168
02. Februari/February	14	15	29	66	50	116
03. Maret/March	1	0	1	103	68	171
04. April/April	0	311	311	95	67	162
05. Mei/May	0	28	28	53	119	172
06. Juni/June	0	0	0	43	77	120
07. Juli/July	33	207	240	37	243	280
08. Agustus/August	0	97	97	109	25	134
09. September/September	41	484	525	87	102	189
10. Oktober/October	5	739	744	260	91	351
11. November/November	9	214	223	135	249	384
12. Desember/December	1 346	6 633	7 979	148	462	610
2021	1 452	8 740	10 192	1 216	1 641	2 857
2020	396	443	839	510	510	1 020

Lanjutan Tabel/*Continued Table* 3.2.5

Bulan Month	Penempatan Melalui Fasilitas					
	AKAN (Antar Kerja Antar Negara)			Jumlah		
	L	P	L+P	L	P	L+P
(1)	(14)	(15)	(16)	(17)	(18)	(19)
01. Januari/January	0	5	5	83	105	188
02. Februari/February	1	12	13	81	77	158
03. Maret/March	2	14	16	106	82	188
04. April/April	13	4	17	108	382	490
05. Mei/May	1	-	1	54	147	201
06. Juni/June	15	7	22	58	84	142
07. Juli/July	2	1	3	72	451	523
08. Agustus/August	12	2	14	121	124	245
09. September/September	2	9	11	130	595	725
10. Oktober/October	1	3	4	266	833	1 099
11. November/November	4	12	16	148	475	623
12. Desember/December	41	9	50	1 535	7 104	8 639
2021	94	78	172	2 762	10 459	13 221
2020	66	127	193	972	1 080	2 052

Catatan/Note: Data tersebut sesuai yang terdaftar di Dinas Perindustrian, Transmigrasi dan Tenaga Kerja Kabupaten Tegal
 Sumber/Source: Dinas Perindustrian, Transmigrasi dan Tenaga Kerja Kabupaten Tegal

Tabel
Table 3.2.6**Perkembangan Kesejahteraan Buruh Perusahaan di
Kabupaten Tegal Tahun 2018-2021**
**Developments Company Labor Welfare in Tegal Regency,
2018-2021**

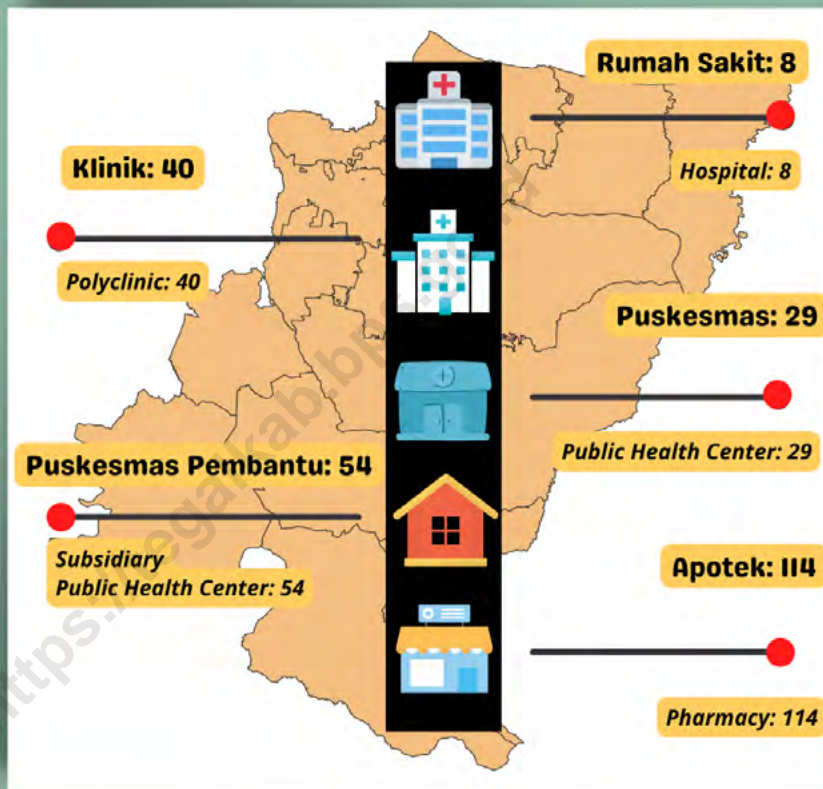
Jenis Kesejahteraan Kind of Welfare	Satuan Unit	Tahun/Year			
		2018	2019	2020	2021
(1)	(2)	(3)	(4)	(5)	(6)
01. BPJS Ketenagakerjaan	Badan Usaha	2 545	2 913	2 558	...
	Orang	47 177	48 703	11 306	...
02. Koperasi Karyawan	Perusahaan	10	12	20	21
03. Upah Minimum Regional (UMR)	Rp. / Hari	65 000	70 000	75 000	78 320
	Rp. / Bulan	1 617 000	1 747 000	1 896 000	1 958 000

Catatan/Note:

Sumber/Source: Dinas Perindustrian, Transmigrasi dan Tenaga Kerja Kabupaten Tegal

SOSIAL DAN KESEJAHTERAAN

KABUPATEN TEGAL 2022



JUMLAH SARANA KESEHATAN

Number of Health Facilities

<https://tegalkab.bps.go.id>

PENJELASAN TEKNIS

1. Tidak/belum pernah sekolah adalah mereka yang tidak pernah atau belum pernah terdaftar dan tidak pernah atau belum pernah aktif mengikuti pendidikan di suatu jenjang pendidikan formal Termasuk juga yang tamat/belum tamat taman kanak-kanak tetapi tidak melanjutkan ke sekolah dasar.
2. Masih bersekolah adalah mereka yang terdaftar dan aktif mengikuti pendidikan formal dan nonformal (Paket A, B, atau C), baik pendidikan dasar, menengah maupun pendidikan tinggi Bagi mahasiswa yang sedang cuti dianggap masih bersekolah.
3. Tidak bersekolah lagi adalah mereka yang pernah terdaftar dan aktif mengikuti pendidikan di suatu jenjang pendidikan formal dan nonformal (Paket A, B, atau C), tetapi pada saat pencacahan tidak lagi terdaftar dan tidak aktif mengikuti pendidikan.
4. Tamat sekolah adalah menyelesaikan pelajaran yang ditandai dengan lulus ujian akhir pada kelas atau tingkat terakhir suatu jenjang pendidikan di sekolah negeri maupun swasta dengan mendapatkan tanda tamat belajar/ijazah. Seseorang yang belum mengikuti pelajaran pada kelas tertinggi tetapi telah

TECHNICAL NOTES

1. *Not/never attending school is someone who has never attended or never been registered in a formal education, such as primary, secondary, and tertiary education Those who just completed kindergarten are considered as never attended school.*
2. *Attending school is someone who is currently attending primary, secondary, or tertiary education, including package A, package B, or package C College student who postpones his/her study is considered as attending school.*
3. *Not attending school anymore is someone who had enrolled and participated in formal and non-formal education in the past including package A, package B, or package C, but currently does not attend school.*
4. *Completed particular level of education is someone who has completed particular level of education in private or public school and accepting graduation certificate Someone who has never attended the highest grade but passed the final exam is considered as completed particular level of education.*
5. *Hospital is a place for health check, usually controlled/supervised by doctors/medical personnel to serve the ill patients to get outpatient or*

- mengikuti ujian akhir dan lulus dianggap tamat sekolah.
5. Rumah Sakit adalah tempat pemeriksaan dan perawatan kesehatan, biasanya berada di bawah pengawasan dokter/tenaga medis, yang melayani penderita yang sakit untuk berobat rawat jalan atau rawat inap.
 6. Rumah Sakit Bersalin adalah rumah sakit khusus untuk persalinan, dilengkapi pelayanan spesialis pemeriksaan kehamilan, persalinan, rawat inap dan rawat jalan ibu dan anak yang berada di bawah pengawasan dokter spesialis kandungan.
 7. Puskesmas (Pusat Kesehatan Masyarakat) adalah unit pelaksana teknis dinas kesehatan kabupaten/ kota yang mempunyai fungsi utama sebagai penyelenggara pelayanan kesehatan tingkat pertama. Wilayah kerja puskesmas maksimal adalah satu kecamatan dan untuk dapat menjangkau wilayah kerjanya, puskesmas mempunyai jaringan pelayanan yang meliputi unit Puskesmas Pembantu (Pustu), unit Puskesmas Keliling (Puskel), dan unit bidan desa/komunitas (Peraturan Menteri Kesehatan RI No 75 Tahun 2014 Tentang Pusat Kesehatan Masyarakat).
6. *Maternity Hospital is a specialized hospital for childbirth, has specialist inspection service to pregnancy, childbirth, hospitalization and outpatient for mothers and children that is under the supervision of an obstetrician.*
 7. *Public Health Center is technical implementation unit of regency health department that have the primary function as a first-level health care providers. The working area standard of public health center is one district and to reach their working areas, public health centers have a service network covering subsidiary of public health center, mobile public health center units, and midwife units (Regulation of the Minister of Health of Indonesia Number 75 Year 2014 about Public Health Center).*

ULASAN**DESCRIPTION****Pendidikan**

Pendidikan merupakan salah satu unsur penting dalam pembangunan, karena dengan pendidikan masyarakat akan semakin cerdas yang selanjutnya akan membentuk Sumber Daya Manusia yang berkualitas tinggi.

Jumlah sekolah, murid dan guru pada tingkatan SD tahun 2021/2022 sebanyak 695 gedung sekolah, setiap sekolah rata-rata menampung 187 siswa dan 10 guru, dimana setiap guru menanggung 20 siswa. Dari 114 sekolah SMP, rata-rata menampung 419 siswa dan tenaga pengajar 23 guru untuk setiap sekolah. Rasio murid terhadap guru adalah satu dibanding 18. Pada jenjang pendidikan SMA tahun 2021/2022 terdapat 26 gedung sekolah, setiap sekolah rata-rata menampung 446 siswa dan 25 guru dengan ratio murid terhadap guru adalah satu dibanding 18.

Kesehatan

Upaya peningkatan derajat kesehatan masyarakat terus dilakukan oleh pemerintah maupun swasta. Hal ini terlihat dari banyaknya sarana kesehatan maupun tenaga medis yang tersedia.

Pada tahun 2021 jumlah rumah sakit sebanyak 9 buah. Jumlah puskesmas sebanyak 29 buah yang tersebar di seluruh kecamatan dengan didukung tenaga kesehatan 216 dokter/dokter gigi, 849 perawat dan 893 bidan.

Education

Education is an important element in development, due to the increasingly savvy public education which in turn will form the Human Resources are of high quality.

Number of schools, students and teachers at the elementary level in 2021/2022, is 695 schools, each school hold an average 187 students and 10 teachers, where each teacher to bear 20 students. Of the 114 junior high schools, an average of 419 accommodate students and faculty 23 teachers per school. The student-teacher ratio is one in 18. 2020/2021 In high school were 26 schools, each school holds an average of 446 students and 25 teachers with a student-teacher ratio is one in 18.

Health

Efforts to improve community health status continues to be done by the government and private sectors. This is evident from the number of health facilities and medical personnel available.

By 2021 the number of hospitals by 9 units. The number of health centers as many as 29 pieces scattered throughout the subdistrict with the support of 216 medical doctors/dentist, 849 nurses and 893 midwives.

Agama

Untuk meningkatkan kualitas umat beragama dan kepercayaan terhadap Tuhan Yang Maha Esa maka pembangunan dibidang agama tak bisa diabaikan. Dalam pelaksanaannya, dibutuhkan tempat untuk melaksanakan ibadah tersebut. Keberadaan tempat ibadah merupakan sarana pembentukan dan pembinaan moral yang tangguh. Jumlah tempat ibadah pada tahun 2021 sebanyak 3.538 Masjid dan Mushola, 21 Gereja Kristen dan Katholik, 3 Pura dan 1 Vihara.

Menunaikan rukun Islam yang kelima adalah dambaan setiap muslim, menunaikan ibadah haji bagi yang mampu dalam arti bukan hanya dari sisi materi/biaya saja, melainkan mampu secara mental, cukup bekal ibadah lainnya. Tahun 2021, Kabupaten Tegal tidak ada jemaah haji karena adanya pandemi Covid 19.

Religion

To improve the quality of religious and belief in God Almighty, the development in the field of religion can not be ignored. In doing so, it takes place to perform the ritual. The existence of a place of worship is a means of formation and development of a strong moral. The number of places of worship in 2021 consisting of 3,538 mosques and mosque, 21 Katholik and Christian Church, 3 Pura and 1 Vihara.

Fulfilling the fifth pillar of Islam is the dream of every Muslim, performing the Hajj for those who are able, in the sense that it is not only in terms of material / cost, but is mentally capable, sufficient provision of other worship. In 2021, Tegal Regency has no pilgrims due to the COVID-19 pandemic.

4.1 PENDIDIKAN EDUCATION

Tabel 4.1.1
Table

Jumlah Sekolah, Guru, dan Murid Taman Kanak-Kanak (TK) di Bawah Kementerian Pendidikan dan Kebudayaan Menurut Kecamatan di Kabupaten Tegal, 2020/2021 dan 2021/2022
Number of Schools, Teachers, and Pupils in Kindergarten Under The Ministry of Education and Culture by Subdistrict in Tegal Regency, 2020/2021 dan 2021/2022

Kecamatan Subdistrict	Sekolah/Schools					
	Negeri/Public		Swasta/Private		Jumlah/Total	
	2020/2021	2021/2022	2020/2021	2021/2022	2020/2021	2021/2022
(1)	(2)	(3)	(4)	(5)	(6)	(7)
010. Margasari	-	-	18	19	18	19
020. Bumijawa	-	-	9	10	9	10
030. Bojong	-	-	8	9	8	9
040. Balapulang	-	-	21	21	21	21
050. Pagerbarang	-	-	8	8	8	8
060. Lebaksiu	-	-	19	18	19	18
070. Jatinegara	-	-	9	10	9	10
080. Kedungbanteng	-	-	7	7	7	7
090. Pangkah	-	-	25	25	25	25
100. Slawi	1	1	25	27	26	28
110. Dukuwaru	-	-	15	17	15	17
120. Adiwerna	-	-	31	32	31	32
130. Dukuhturi	-	-	18	20	18	20
140. Talang	-	-	26	27	26	27
150. Tarub	1	1	23	23	24	24
160. Kramat	-	-	32	32	32	32
170. Suradadi	-	-	21	24	21	24
180. Warureja	-	-	12	14	12	14
Kabupaten Tegal	2	2	327	343	329	345

Lanjutan Tabel/Continued Table 4.1.1

Kecamatan Subdistrict	Guru ¹ /Teachers ¹					
	Negeri/Public		Swasta/Private		Jumlah/Total	
	2020/2021	2021/2022	2020/2021	2021/2022	2020/2021	2021/2022
(1)	(8)	(9)	(10)	(11)	(12)	(13)
010. Margasari	-	-	72	78	72	78
020. Bumijawa	-	-	31	33	31	33
030. Bojong	-	-	33	31	33	31
040. Balapulang	-	-	64	72	64	72
050. Pagerbarang	-	-	19	23	19	23
060. Lebaksiu	-	-	70	68	70	68
070. Jatinegara	-	-	33	31	33	31
080. Kedungbanteng	-	-	30	30	30	30
090. Pangkah	-	-	103	101	103	101
100. Slawi	10	7	104	110	114	117
110. Dukuhwaru	-	-	82	89	82	89
120. Adiwerna	-	-	146	144	146	144
130. Dukuhturi	-	-	83	85	83	85
140. Talang	-	-	150	149	150	149
150. Tarub	12	9	75	73	87	82
160. Kramat	-	-	152	149	152	149
170. Suradadi	-	-	93	106	93	106
180. Warureja	-	-	46	52	46	52
Kabupaten Tegal	22	16	1 386	1 424	1 408	1 440

Lanjutan Tabel/*Continued Table* 4.1.1

Kecamatan Subdistrict	Murid/Pupils					
	Negeri/Public		Swasta/Private		Jumlah/Total	
	2020/2021	2021/2022	2020/2021	2021/2022	2020/2021	2021/2022
(1)	(14)	(15)	(16)	(17)	(18)	(19)
010. Margasari	-	-	1 046	915	1 046	915
020. Bumijawa	-	-	398	391	398	391
030. Bojong	-	-	501	531	501	531
040. Balapulang	-	-	1 091	1 000	1 091	1 000
050. Pagerbarang	-	-	302	275	302	275
060. Lebaksiu	-	-	1 010	881	1 010	881
070. Jatinegara	-	-	340	312	340	312
080. Kedungbanteng	-	-	361	379	361	379
090. Pangkah	-	-	1 342	1 231	1 342	1 231
100. Slawi	71	76	1 068	978	1 139	1 054
110. Dukuwaru	-	-	1 113	1 084	1 113	1 084
120. Adiwerna	-	-	2 141	1 922	2 141	1 922
130. Dukuhturi	-	-	1 094	1 104	1 094	1 104
140. Talang	-	-	2 300	2 115	2 300	2 115
150. Tarub	121	92	1 026	988	1 147	1 080
160. Kramat	-	-	1 981	1 817	1 981	1 817
170. Suradadi	-	-	1 545	1 671	1 545	1 671
180. Warureja	-	-	535	632	535	632
Kabupaten Tegal	192	168	19 194	18 226	19 386	18 394

Catatan/Note: ¹ Jumlah guru termasuk kepala sekolah dan guru/*The total of teachers including headmaster and teacher*
 Sumber/Source: Kementerian Pendidikan, Kebudayaan, Riset, dan Teknologi, Sistem Data Pokok Pendidikan, data semester ganjil 2021/ Ministry of Education, Culture, Research, and Technology, Basic Education Data System, odd semester 2021

Tabel
Table 4.1.2

**Jumlah Sekolah, Guru, dan Murid Raudatul Athfal (RA)
di Bawah Kementerian Agama Menurut Kecamatan di
Kabupaten Tegal, 2020/2021 dan 2021/2022**
*Number of Schools, Teachers, and Pupils in Raudatul Athfal
(RA) Under The Ministry of Religious Affairs by Subdistrict in
Tegal Regency, 2020/2021 dan 2021/2022*

Kecamatan Subdistrict	Sekolah/Schools		Guru/Teachers		Murid/Pupils	
	2020/2021	2021/2022	2020/2021	2021/2022	2020/2021	2021/2022
(1)	(2)	(3)	(4)	(5)	(6)	(7)
010. Margasari	11	12	53	71	693	705
020. Bumijawa	11	11	38	50	560	590
030. Bojong	6	6	26	28	434	428
040. Balapulang	4	4	18	22	223	252
050. Pagerbarang	2	3	6	16	112	200
060. Lebaksiu	14	14	57	60	634	698
070. Jatinegara	13	13	52	53	510	507
080. Kedungbanteng	2	2	9	10	117	106
090. Pangkah	11	11	59	64	721	900
100. Slawi	9	10	59	73	645	491
110. Dukuhwaru	3	3	15	17	195	166
120. Adiwerna	7	7	41	46	569	544
130. Dukuhhuri	7	7	35	41	543	533
140. Talang	4	4	31	36	446	411
150. Tarub	11	11	56	61	689	761
160. Kramat	10	10	48	50	684	609
170. Suradadi	9	9	40	46	633	601
180. Warureja	3	3	12	15	173	199
Kabupaten Tegal	137	140	655	759	8 581	8 701

Catatan/Note: Seluruh Raudatul Athfal (RA) berstatus swasta/All Raudatul Athfal (RA) are private

Sumber/Source: Kementerian Agama, EMIS, data semester ganjil/ Ministry of Religious Affairs, EMIS, odd semester Data

Tabel
Table 4.1.3

**Jumlah Sekolah, Guru, dan Murid Sekolah Dasar (SD)
di Bawah Kementerian Pendidikan dan Kebudayaan
Menurut Kecamatan di Kabupaten Tegal, 2020/2021 dan
2021/2022**
*Number of Schools, Teachers, and Pupils in Primary Schools
Under The Ministry of Education and Culture by Subdistrict
in Tegal Regency, 2020/2021 dan 2021/2022*

Kecamatan Subdistrict	Sekolah/Schools					
	Negeri/Public		Swasta/Private		Jumlah/Total	
	2020/2021	2021/2022	2020/2021	2021/2022	2020/2021	2021/2022
(1)	(2)	(3)	(4)	(5)	(6)	(7)
010. Margasari	44	43	3	3	47	46
020. Bumijawa	50	50	-	-	50	50
030. Bojong	31	31	-	-	31	31
040. Balapulang	47	47	1	1	48	48
050. Pagerbarang	32	31	-	-	32	31
060. Lebaksiu	36	36	1	1	37	37
070. Jatinegara	34	34	2	2	36	36
080. Kedungbanteng	22	22	-	-	22	22
090. Pangkah	52	51	1	1	53	52
100. Slawi	35	32	6	6	41	38
110. Dukuhwaru	28	28	-	-	28	28
120. Adiwerna	49	48	4	4	53	52
130. Dukuhturi	32	31	3	3	35	34
140. Talang	38	38	4	4	42	42
150. Tarub	38	38	1	1	39	39
160. Kramat	41	40	3	4	44	44
170. Suradadi	29	28	-	-	29	28
180. Warureja	28	27	-	-	28	27
Kabupaten Tegal	666	655	29	30	695	685

Lanjutan Tabel/Continued Table 4.1.3

Kecamatan Subdistrict	Guru ¹ /Teachers ¹					
	Negeri/Public		Swasta/Private		Jumlah/Total	
	2020/2021	2021/2022	2020/2021	2021/2022	2020/2021	2021/2022
(1)	(8)	(9)	(10)	(11)	(12)	(13)
010. Margasari	448	397	31	27	479	424
020. Bumijawa	433	404	-	-	433	404
030. Bojong	287	267	-	-	287	267
040. Balapulang	425	395	7	7	432	402
050. Pagerbarang	331	294	-	-	331	294
060. Lebaksiu	365	335	5	5	370	340
070. Jatinegara	282	279	16	14	298	293
080. Kedungbanteng	233	203	-	-	233	203
090. Pangkah	521	472	6	6	527	478
100. Slawi	383	328	82	75	465	403
110. Dukuhwaru	335	267	-	-	335	267
120. Adiwerna	562	505	55	63	617	568
130. Dukuhturi	381	333	29	34	410	367
140. Talang	424	379	42	53	466	432
150. Tarub	424	358	2	5	426	363
160. Kramat	459	407	35	52	494	459
170. Suradadi	350	324	-	-	350	324
180. Warureja	290	265	-	-	290	265
Kabupaten Tegal	6 933	6 212	310	341	7 243	6 553

Lanjutan Tabel/*Continued Table* 4.1.3

Kecamatan Subdistrict	Murid/Pupils					
	Negeri/Public		Swasta/Private		Jumlah/Total	
	2020/2021	2021/2022	2020/2021	2021/2022	2020/2021	2021/2022
(1)	(14)	(15)	(16)	(17)	(18)	(19)
010. Margasari	8 735	8 594	678	650	9 413	9 244
020. Bumijawa	8 962	8 883	-	-	8 962	8 883
030. Bojong	6 175	6 102	-	-	6 175	6 102
040. Balapulang	8 026	7 940	80	78	8 106	8 018
050. Pagerbarang	5 169	5 197	-	-	5 169	5 197
060. Lebaksiu	6 411	6 212	60	63	6 471	6 275
070. Jatinegara	4 737	4 607	219	219	4 956	4 826
080. Kedungbanteng	3 862	3 765	-	-	3 862	3 765
090. Pangkah	7 919	7 853	167	160	8 086	8 013
100. Slawi	6 444	6 268	1 302	1 254	7 746	7 522
110. Dukuhwaru	4 606	4 701	-	-	4 606	4 701
120. Adiwerna	10 220	9 959	1 086	1 115	11 306	11 074
130. Dukuhhuri	5 908	5 782	625	635	6 533	6 417
140. Talang	8 173	8 013	925	952	9 098	8 965
150. Tarub	6 309	6 337	62	90	6 371	6 427
160. Kramat	8 185	8 110	675	916	8 860	9 026
170. Suradadi	7 525	7 431	-	-	7 525	7 431
180. Warureja	5 952	5 933	-	-	5 952	5 933
Kabupaten Tegal	123 318	121 687	5 879	6 132	129 197	127 819

Catatan/Note: ¹ Jumlah guru termasuk kepala sekolah dan guru/*The total of teachers including headmaster and teacher*
 Sumber/Source: Kementerian Pendidikan, Kebudayaan, Riset, dan Teknologi, Sistem Data Pokok Pendidikan, data semester ganjil 2021/ Ministry of Education, Culture, Research, and Technology, Basic Education Data System, odd semester 2021

Tabel
Table 4.1.4**Jumlah Sekolah, Guru, dan Murid Madrasah Ibtidaiyah (MI) di Bawah Kementerian Agama Menurut Kecamatan Menurut Kecamatan di Kabupaten Tegal, 2020/2021 dan 2021/2022****Number of Schools, Teachers, and Pupils in Madrasah Ibtidaiyah (MI) Under The Ministry of Religious Affairs by Subdistrict in Tegal Regency, 2020/2021 dan 2021/2022**

Kecamatan Subdistrict	Sekolah/Schools		Guru/Teachers		Murid/Pupils	
	2020/2021	2021/2022	2020/2021	2021/2022	2020/2021	2021/2022
(1)	(2)	(3)	(4)	(5)	(6)	(7)
010. Margasari	14	14	118	135	2 293	2 109
020. Bumijawa	17	17	131	132	1 955	2 135
030. Bojong	14	14	109	121	1 832	1 973
040. Balapulang	11	11	94	114	1 408	1 620
050. Pagerbarang	4	4	47	53	802	822
060. Lebaksiu	18	18	178	192	3 226	3 139
070. Jatinegara	7	7	63	63	975	975
080. Kedungbanteng	2	2	18	19	372	368
090. Pangkah	15	15	154	182	2 979	3 030
100. Slawi	5	4	89	93	1 301	1 212
110. Dukuhwaru	7	7	73	85	1 470	1 488
120. Adiwerna	10	10	119	146	2 101	2 202
130. Dukuhturi	12	13	120	141	1 903	2 062
140. Talang	9	9	88	97	1 691	1 806
150. Tarub	11	11	124	133	2 039	2 087
160. Kramat	8	8	90	97	1 842	2 017
170. Suradadi	10	10	96	109	1 801	1 771
180. Warureja	7	7	65	66	938	921
Kabupaten Tegal	181	181	1 776	1 978	30 928	31 737

Catatan/Note:

Sumber/Source: Kementerian Agama, EMIS, data semester ganjil/ Ministry of Religious Affairs, EMIS, odd semester

Tabel
Table 4.1.5**Jumlah Sekolah, Guru, dan Murid Sekolah Menengah Pertama (SMP) di Bawah Kementerian Pendidikan dan Kebudayaan Menurut Kecamatan di Kabupaten Tegal, 2020/2021 dan 2021/2022****Number of Schools, Teachers, and Pupils in Junior High Schools Under The Ministry of Education and Culture by Subdistrict in Tegal Regency, 2020/2021 dan 2021/2022**

Kecamatan Subdistrict	Sekolah/Schools					
	Negeri/Public		Swasta/Private		Jumlah/Total	
	2020/2021	2021/2022	2020/2021	2021/2022	2020/2021	2021/2022
(1)	(2)	(3)	(4)	(5)	(6)	(7)
010. Margasari	3	3	7	7	10	10
020. Bumijawa	5	5	3	3	8	8
030. Bojong	3	3	3	3	6	6
040. Balapulang	3	3	5	5	8	8
050. Pagerbarang	2	2	-	-	2	2
060. Lebaksiu	2	2	3	3	5	5
070. Jatinegara	3	3	6	6	9	9
080. Kedungbanteng	1	1	2	2	3	3
090. Pangkah	3	3	8	8	11	11
100. Slawi	3	3	4	4	7	7
110. Dukuhwaru	2	2	3	3	5	5
120. Adiwerna	5	5	3	3	8	8
130. Dukuhturi	2	2	4	4	6	6
140. Talang	3	3	3	3	6	6
150. Tarub	2	2	3	4	5	6
160. Kramat	2	2	4	4	6	6
170. Suradadi	2	2	2	2	4	4
180. Warureja	3	3	1	1	4	4
Kabupaten Tegal	49	49	64	65	113	114

Lanjutan Tabel/Continued Table 4.1.5

Kecamatan Subdistrict	Guru ¹ /Teachers ¹					
	Negeri/Public		Swasta/Private		Jumlah/Total	
	2020/2021	2021/2022	2020/2021	2021/2022	2020/2021	2021/2022
(1)	(8)	(9)	(10)	(11)	(12)	(13)
010. Margasari	114	107	82	81	196	188
020. Bumijawa	115	112	39	42	154	154
030. Bojong	75	79	30	25	105	104
040. Balapulang	102	99	47	51	149	150
050. Pagerbarang	79	80	-	-	79	80
060. Lebaksiu	81	86	34	37	115	123
070. Jatinegara	64	66	57	56	121	122
080. Kedungbanteng	44	44	21	22	65	66
090. Pangkah	131	131	81	74	212	205
100. Slawi	148	132	59	66	207	198
110. Dukuhwaru	75	76	40	39	115	115
120. Adiwerna	240	233	45	48	285	281
130. Dukuhturi	81	76	50	45	131	121
140. Talang	124	116	48	48	172	164
150. Tarub	82	78	83	97	165	175
160. Kramat	92	91	49	49	141	140
170. Suradadi	66	66	19	19	85	85
180. Warureja	106	110	7	10	113	120
Kabupaten Tegal	1 819	1 782	791	809	2 610	2 591

Lanjutan Tabel/*Continued Table 4.1.5*

Kecamatan Subdistrict	Murid/Pupils					
	Negeri/Public		Swasta/Private		Jumlah/Total	
	2020/2021	2021/2022	2020/2021	2021/2022	2020/2021	2021/2022
(1)	(14)	(15)	(16)	(17)	(18)	(19)
010. Margasari	2 223	2 243	1 399	1 409	3 622	3 652
020. Bumijawa	2 033	1 886	667	942	2 700	2 828
030. Bojong	1 563	1 545	380	365	1 943	1 910
040. Balapulang	1 935	1 921	688	666	2 623	2 587
050. Pagerbarang	1 575	1 558	-	-	1 575	1 558
060. Lebaksiu	1 656	1 695	583	629	2 239	2 324
070. Jatinegara	1 136	1 123	1 012	1 010	2 148	2 133
080. Kedungbanteng	839	910	288	311	1 127	1 221
090. Pangkah	2 661	2 664	638	709	3 299	3 373
100. Slawi	2 631	2 704	789	756	3 420	3 460
110. Dukuhwaru	1 618	1 621	554	586	2 172	2 207
120. Adiwerna	4 422	4 382	724	744	5 146	5 126
130. Dukuhturi	1 595	1 592	585	507	2 180	2 099
140. Talang	2 342	2 441	756	795	3 098	3 236
150. Tarub	1 623	1 618	1 845	1 991	3 468	3 609
160. Kramat	1 803	1 829	705	679	2 508	2 508
170. Suradadi	1 328	1 332	200	153	1 528	1 485
180. Warureja	2 312	2 382	61	78	2 373	2 460
Kabupaten Tegal	35 295	35 446	11 874	12 330	47 169	47 776

Catatan/Note: ¹ Jumlah guru termasuk kepala sekolah dan guru/*The total of teachers including headmaster and teacher*

Sumber/Source: Kementerian Pendidikan, Kebudayaan, Riset, dan Teknologi, Sistem Data Pokok Pendidikan, data semester ganjil 2021/ Ministry of Education, Culture, Research, and Technology, Basic Education Data System, odd semester 2021

Tabel
Table 4.1.6

Jumlah Sekolah, Guru, dan Murid Madrasah Tsanawiyah (MTs) di Bawah Kementerian Agama Menurut Kecamatan di Kabupaten Tegal, 2020/2021 dan 2021/2022
Number of Schools, Teachers, and Pupils in Madrasah Tsanawiyah (MTs) Under The Ministry of Religious Affairs by Subdistrict in Tegal Regency, 2020/2021 dan 2021/2022

Kecamatan Subdistrict	Sekolah/Schools		Guru/Teachers		Murid/Pupils	
	2020/2021	2021/2022	2020/2021	2021/2022	2020/2021	2021/2022
(1)	(2)	(3)	(4)	(5)	(6)	(7)
010. Margasari	5	5	132	148	2 004	1 843
020. Bumijawa	7	7	101	127	1 482	1 390
030. Bojong	4	3	86	101	1 411	1 242
040. Balapulang	11	12	172	212	1 882	1 959
050. Pagerbarang	4	4	58	86	406	708
060. Lebaksiu	8	8	271	331	4 221	4 214
070. Jatinegara	6	6	78	93	620	593
080. Kedungbanteng	1	1	10	11	53	52
090. Pangkah	5	5	106	110	1 248	1 280
100. Slawi	2	2	100	109	43	1 328
110. Dukuhwaru	1	1	10	17	144	109
120. Adiwerna	3	3	83	110	1 410	1 319
130. Dukuhturi	3	3	38	43	408	372
140. Talang	3	3	80	108	1 373	1 358
150. Tarub	4	4	86	91	915	830
160. Kramat	1	1	24	36	504	501
170. Suradadi	6	6	120	137	1 389	1 331
180. Warureja	3	3	44	56	674	610
Kabupaten Tegal	77	78	1 599	1 933	20 187	21 049

Catatan/Note:

Sumber/Source: Kementerian Agama, EMIS, data semester ganjil/ Ministry of Religious Affairs, EMIS, odd semester

Tabel
Table 4.1.7

Jumlah Sekolah, Guru, dan Murid Sekolah Menengah Atas (SMA) di Bawah Kementerian Pendidikan dan Kebudayaan Menurut Kecamatan di Kabupaten Tegal, 2020/2021 dan 2021/2022
Number of Schools, Teachers, and Pupils in Senior High Schools Under The Ministry of Education and Culture by Subdistrict in Tegal Regency, 2020/2021 dan 2021/2022

Kecamatan Subdistrict	Sekolah/Schools					
	Negeri/Public		Swasta/Private		Jumlah/Total	
	2020/2021	2021/2022	2020/2021	2021/2022	2020/2021	2021/2022
(1)	(2)	(3)	(4)	(5)	(6)	(7)
010. Margasari	1	1	1	1	2	2
020. Bumijawa	-	-	-	-	-	-
030. Bojong	1	1	-	-	1	1
040. Balapulang	1	1	1	1	2	2
050. Pagerbarang	1	1	-	-	1	1
060. Lebaksiu	-	-	1	1	1	1
070. Jatinegara	-	-	1	1	1	1
080. Kedungbanteng	-	-	-	-	-	-
090. Pangkah	1	1	-	-	1	1
100. Slawi	3	3	2	2	5	5
110. Dukuwaru	1	1	-	-	1	1
120. Adiwerna	-	-	2	2	2	2
130. Dukuhturi	-	-	-	-	-	-
140. Talang	-	-	1	1	1	1
150. Tarub	-	-	3	3	3	3
160. Kramat	1	1	-	-	1	1
170. Suradadi	-	-	2	2	2	2
180. Warureja	1	1	1	1	2	2
Kabupaten Tegal	11	11	15	15	26	26

Lanjutan Tabel/Continued Table 4.1.7

Kecamatan Subdistrict	Guru ¹ /Teachers ¹					
	Negeri/Public		Swasta/Private		Jumlah/Total	
	2020/2021	2021/2022	2020/2021	2021/2022	2020/2021	2021/2022
(1)	(8)	(9)	(10)	(11)	(12)	(13)
010. Margasari	39	39	15	14	54	53
020. Bumijawa	-	-	-	-	-	-
030. Bojong	46	41	-	-	46	41
040. Balapulang	51	46	15	8	66	54
050. Pagerbarang	41	40	-	-	41	40
060. Lebaksiu	-	-	12	10	12	10
070. Jatinegara	-	-	21	22	21	22
080. Kedungbanteng	-	-	-	-	-	-
090. Pangkah	51	48	-	-	51	48
100. Slawi	159	141	16	13	175	154
110. Dukuwaru	47	42	-	-	47	42
120. Adiwerna	-	-	21	17	21	17
130. Dukuhturi	-	-	-	-	-	-
140. Talang	-	-	5	5	5	5
150. Tarub	-	-	39	34	39	34
160. Kramat	53	50	-	-	53	50
170. Suradadi	-	-	31	30	31	30
180. Warureja	36	34	7	4	43	38
Kabupaten Tegal	523	481	182	157	705	638

Lanjutan Tabel/*Continued Table 4.1.7*

Kecamatan Subdistrict	Murid/Pupils					
	Negeri/Public		Swasta/Private		Jumlah/Total	
	2020/2021	2021/2022	2020/2021	2021/2022	2020/2021	2021/2022
(1)	(14)	(15)	(16)	(17)	(18)	(19)
010. Margasari	733	746	127	116	860	862
020. Bumijawa	-	-	-	-	-	-
030. Bojong	812	817	-	-	812	817
040. Balapulang	957	944	63	49	1 020	993
050. Pagerbarang	853	858	-	-	853	858
060. Lebaksiu	-	-	18	26	18	26
070. Jatinegara	-	-	445	458	445	458
080. Kedungbanteng	-	-	-	-	-	-
090. Pangkah	953	950	-	-	953	950
100. Slawi	2 901	2 866	68	135	2 969	3 001
110. Dukuhwaru	938	938	-	-	938	938
120. Adiwerna	-	-	142	167	142	167
130. Dukuhturi	-	-	-	-	-	-
140. Talang	-	-	40	50	40	50
150. Tarub	-	-	406	522	406	522
160. Kramat	1 030	1 046	-	-	1 030	1 046
170. Suradadi	-	-	215	189	215	189
180. Warureja	625	681	40	34	665	715
Kabupaten Tegal	9 802	9 846	1 564	1 746	11 366	11 592

Catatan/Note: ¹ Jumlah guru termasuk kepala sekolah dan guru/*The total of teachers including headmaster and teacher*
 Sumber/Source: Kementerian Pendidikan, Kebudayaan, Riset, dan Teknologi, Sistem Data Pokok Pendidikan, data semester ganjil 2021/ Ministry of Education, Culture, Research, and Technology, Basic Education Data System, odd semester 2021

Tabel
Table 4.1.8

Jumlah Sekolah, Guru, dan Murid Sekolah Menengah Kejuruan (SMK) di Bawah Kementerian Pendidikan dan Kebudayaan Menurut Kecamatan di Kabupaten Tegal, 2020/2021 dan 2021/2022
Number of Schools, Teachers, and Pupils in Vocational High Schools Under The Ministry of Education and Culture by Subdistrict in Tegal Regency, 2020/2021 and 2021/2022

Kecamatan Subdistrict	Sekolah/Schools					
	Negeri/Public		Swasta/Private		Jumlah/Total	
	2020/2021	2021/2022	2020/2021	2021/2022	2020/2021	2021/2022
(1)	(2)	(3)	(4)	(5)	(6)	(7)
010. Margasari	-	-	4	4	4	4
020. Bumijawa	1	1	2	2	3	3
030. Bojong	-	-	2	2	2	2
040. Balapulang	-	-	1	1	1	1
050. Pagerbarang	-	-	-	-	-	-
060. Lebaksiu	-	-	7	7	7	7
070. Jatinegara	-	-	2	2	2	2
080. Kedungbanteng	-	-	1	1	1	1
090. Pangkah	-	-	3	3	3	3
100. Slawi	2	2	8	8	10	10
110. Dukuwaru	-	-	4	4	4	4
120. Adiwerna	2	2	6	6	8	8
130. Dukuhturi	1	1	4	4	5	5
140. Talang	-	-	4	4	4	4
150. Tarub	-	-	2	2	2	2
160. Kramat	-	-	4	4	4	4
170. Suradadi	-	-	3	3	3	3
180. Warureja	1	1	-	-	1	1
Kabupaten Tegal	7	7	57	57	64	64

Lanjutan Tabel/*Continued Table* 4.1.8

Kecamatan Subdistrict	Guru /Teachers					
	Negeri/Public		Swasta/Private		Jumlah/Total	
	2020/2021	2021/2022	2020/2021	2021/2022	2020/2021	2021/2022
(1)	(8)	(9)	(10)	(11)	(12)	(13)
010. Margasari	-	-	104	98	104	98
020. Bumijawa	85	79	16	25	101	104
030. Bojong	-	-	27	24	27	24
040. Balapulang	-	-	26	26	26	26
050. Pagerbarang	-	-	-	-	-	-
060. Lebaksiu	-	-	177	180	177	180
070. Jatinegara	-	-	27	34	27	34
080. Kedungbanteng	-	-	12	11	12	11
090. Pangkah	-	-	86	81	86	81
100. Slawi	203	175	276	263	479	438
110. Dukuhwaru	-	-	174	159	174	159
120. Adiwerna	242	227	166	171	408	398
130. Dukuhturi	88	78	43	37	131	115
140. Talang	-	-	110	107	110	107
150. Tarub	-	-	88	86	88	86
160. Kramat	-	-	110	116	110	116
170. Suradadi	-	-	62	62	62	62
180. Warureja	72	72	-	-	72	72
Kabupaten Tegal	690	631	1 504	1 480	2 194	2 111

Lanjutan Tabel/Continued Table 4.1.8

Kecamatan Subdistrict	Murid/Pupils					
	Negeri/Public		Swasta/Private		Jumlah/Total	
	2020/2021	2021/2022	2020/2021	2021/2022	2020/2021	2021/2022
(1)	(14)	(15)	(16)	(17)	(18)	(19)
010. Margasari	-	-	1 656	1 634	1 656	1 634
020. Bumijawa	1 772	1 792	256	328	2 028	2 120
030. Bojong	-	-	396	326	396	326
040. Balapulang	-	-	249	263	249	263
050. Pagerbarang	-	-	-	-	-	-
060. Lebaksiu	-	-	2 743	2 817	2 743	2 817
070. Jatinegara	-	-	675	681	675	681
080. Kedungbanteng	-	-	108	108	108	108
090. Pangkah	-	-	1 330	1 196	1 330	1 196
100. Slawi	3 569	4 081	4 288	4 221	7 857	8 302
110. Dukuhwaru	-	-	3 242	3 463	3 242	3 463
120. Adiwerna	4 160	4 188	3 310	3 521	7 470	7 709
130. Dukuhturi	1 681	1 690	377	303	2 058	1 993
140. Talang	-	-	1 735	1 831	1 735	1 831
150. Tarub	-	-	1 584	1 498	1 584	1 498
160. Kramat	-	-	2 409	2 466	2 409	2 466
170. Suradadi	-	-	943	939	943	939
180. Warureja	1 211	1 332	-	-	1 211	1 332
Kabupaten Tegal	12 393	13 083	25 301	25 595	37 694	38 678

Catatan/Note: ¹ Jumlah guru termasuk kepala sekolah dan guru/The total of teachers including headmaster and teacher
 Sumber/Source: Kementerian Pendidikan, Kebudayaan, Riset, dan Teknologi, Sistem Data Pokok Pendidikan, data semester ganjil 2021/ Ministry of Education, Culture, Research, and Technology, Basic Education Data System, odd semester 2021

Tabel
Table 4.1.9

**Jumlah Sekolah, Guru, dan Murid Madrasah Aliyah (MA)
di Bawah Kementerian Agama Menurut Kecamatan di
Kabupaten Tegal, 2020/2021 dan 2021/2022**
*Number of Schools, Teachers, and Pupils in Madrasah Aliyah
(MA) Under the Ministry of Religious Affairs by Subdistrict in
Tegal Regency, 2020/2021 dan 2021/2022*

Kecamatan Subdistrict	Sekolah/Schools					
	Negeri/Public		Swasta/Private		Jumlah/Total	
	2020/2021	2021/2022	2020/2021	2021/2022	2020/2021	2021/2022
(1)	(2)	(3)	(4)	(5)	(6)	(7)
010. Margasari	-	-	3	3	3	3
020. Bumijawa	-	-	1	1	1	1
030. Bojong	-	-	-	-	-	-
040. Balapulang	-	-	5	5	5	5
050. Pagerbarang	1	1	-	-	1	1
060. Lebaksiu	1	1	2	2	3	3
070. Jatinegara	-	-	1	1	1	1
080. Kedungbanteng	-	-	-	-	-	-
090. Pangkah	-	-	2	2	2	2
100. Slawi	-	-	-	-	-	-
110. Dukuwaru	-	-	-	-	-	-
120. Adiwerna	-	-	1	2	1	2
130. Dukuhturi	-	-	-	-	-	-
140. Talang	-	-	-	-	-	-
150. Tarub	-	-	-	-	-	-
160. Kramat	-	-	-	-	-	-
170. Suradadi	-	-	-	-	-	-
180. Warureja	-	-	-	-	-	-
Kabupaten Tegal	2	2	15	16	17	18

Lanjutan Tabel/Continued Table 4.1.9

Kecamatan Subdistrict	Guru ¹ /Teachers ¹					
	Negeri/Public		Swasta/Private		Jumlah/Total	
	2020/2021	2021/2022	2020/2021	2021/2022	2020/2021	2021/2022
(1)	(8)	(9)	(10)	(11)	(12)	(13)
010. Margasari	-	-	34	44	34	44
020. Bumijawa	-	-	14	24	14	24
030. Bojong	-	-	-	-	-	-
040. Balapulang	-	-	68	71	68	71
050. Pagerbarang	26	44	-	-	26	44
060. Lebaksiu	90	114	31	40	121	154
070. Jatinegara	-	-	10	14	10	14
080. Kedungbanteng	-	-	-	-	-	-
090. Pangkah	-	-	21	27	21	27
100. Slawi	-	-	-	-	-	-
110. Dukuhwaru	-	-	-	-	-	-
120. Adiwerna	-	-	17	49	17	49
130. Dukuhturi	-	-	-	-	-	-
140. Talang	-	-	-	-	-	-
150. Tarub	-	-	-	-	-	-
160. Kramat	-	-	-	-	-	-
170. Suradadi	-	-	-	-	-	-
180. Warureja	-	-	-	-	-	-
Kabupaten Tegal	116	158	195	269	311	427

Lanjutan Tabel/*Continued Table* 4.1.9

Kecamatan Subdistrict	Murid/Pupils					
	Negeri/Public		Swasta/Private		Jumlah/Total	
	2020/2021	2021/2022	2020/2021	2021/2022	2020/2021	2021/2022
(1)	(14)	(15)	(16)	(17)	(18)	(19)
010. Margasari	-	-	312	285	312	285
020. Bumijawa	-	-	109	240	109	240
030. Bojong	-	-	-	-	-	-
040. Balapulang	-	-	455	459	455	459
050. Pagerbarang	363	466	-	-	363	466
060. Lebaksiu	1 457	1 329	407	441	1 864	1 770
070. Jatinegara	-	-	77	104	77	104
080. Kedungbanteng	-	-	-	-	-	-
090. Pangkah	-	-	77	83	77	83
100. Slawi	-	-	-	-	-	-
110. Dukuhwaru	-	-	-	-	-	-
120. Adiwerna	-	-	157	152	157	152
130. Dukuhhuri	-	-	-	-	-	-
140. Talang	-	-	-	-	-	-
150. Tarub	-	-	-	-	-	-
160. Kramat	-	-	-	-	-	-
170. Suradadi	-	-	-	-	-	-
180. Warureja	-	-	-	-	-	-
Kabupaten Tegal	1 820	1 795	1 594	1 764	3 414	3 559

Catatan/Note:

Sumber/Source: Kementerian Agama, EMIS, data semester ganjil/ Ministry of Religious Affairs, EMIS, odd semester

Tabel
Table 4.1.10

Jumlah Desa¹/Kelurahan yang Memiliki Fasilitas Sekolah Menurut Kecamatan dan Tingkat Pendidikan di Kabupaten Tegal, 2019– 2021
Number of Villages¹/Kelurahan Having Educational Facilities by Subdistrict and Educational Level in Tegal Regency, 2019– 2021

Kecamatan Subdistrict	SD Primary School		
	2019	2020	2021
(1)	(2)	(3)	(4)
010. Margasari	13	13	13
020. Bumijawa	18	18	18
030. Bojong	17	17	17
040. Balapulang	20	20	20
050. Pagerbarang	13	13	13
060. Lebaksiu	15	15	15
070. Jatinegara	17	17	17
080. Kedungbanteng	10	10	10
090. Pangkah	23	23	23
100. Slawi	10	10	10
110. Dukuhwaru	10	10	10
120. Adiwerna	21	21	21
130. Dukuhturi	18	18	18
140. Talang	19	19	19
150. Tarub	20	20	20
160. Kramat	20	20	20
170. Suradadi	11	11	11
180. Warureja	12	12	12
Kabupaten Tegal	287	287	287

Lanjutan Tabel/*Continued Table* 4.1.10

Kecamatan <i>Subdistrict</i>	SMP <i>Junior High School</i>		
	2019	2020	2021
(1)	(5)	(6)	(7)
010. Margasari	9	10	10
020. Bumijawa	11	12	12
030. Bojong	6	6	6
040. Balapulang	13	13	13
050. Pagerbarang	5	5	5
060. Lebaksiu	9	9	9
070. Jatinegara	11	11	11
080. Kedungbanteng	3	3	3
090. Pangkah	11	13	14
100. Slawi	6	6	6
110. Dukuhwaru	5	5	5
120. Adiwerna	9	9	9
130. Dukuhhuri	9	9	9
140. Talang	10	10	10
150. Tarub	5	5	5
160. Kramat	5	5	5
170. Suradadi	8	8	8
180. Warureja	6	6	6
Kabupaten Tegal	141	145	146

Lanjutan Tabel/*Continued Table* 4.1.10

Kecamatan Subdistrict	SMA Senior High School		
	2019	2020	2021
(1)	(8)	(9)	(10)
010. Margasari	4	4	4
020. Bumijawa	-	1	1
030. Bojong	1	1	1
040. Balapulang	5	5	5
050. Pagerbarang	1	1	1
060. Lebaksiu	5	5	5
070. Jatinegara	2	3	3
080. Kedungbanteng	-	-	-
090. Pangkah	3	3	3
100. Slawi	5	5	5
110. Dukuhwaru	1	1	1
120. Adiwerna	3	3	3
130. Dukuhturi	-	-	-
140. Talang	1	1	1
150. Tarub	2	2	2
160. Kramat	1	1	1
170. Suradadi	1	1	1
180. Warureja	2	2	2
Kabupaten Tegal	37	39	39

Lanjutan Tabel/*Continued Table* 4.1.10

Kecamatan <i>Subdistrict</i>	SMK <i>Vocational School</i>		
	2019	2020	2021
(1)	(11)	(12)	(13)
010. Margasari	2	2	2
020. Bumijawa	3	3	3
030. Bojong	2	3	3
040. Balapulang	1	1	1
050. Pagerbarang	-	-	-
060. Lebaksiu	6	6	6
070. Jatinegara	3	3	3
080. Kedungbanteng	1	1	1
090. Pangkah	4	4	4
100. Slawi	6	6	6
110. Dukuhwaru	3	3	3
120. Adiwerna	5	5	5
130. Dukuhturi	6	5	5
140. Talang	4	4	4
150. Tarub	2	2	2
160. Kramat	4	4	4
170. Suradadi	2	2	2
180. Warureja	1	1	1
Kabupaten Tegal	55	55	55

Lanjutan Tabel/Continued Table 4.1.10

Kecamatan Subdistrict	Perguruan Tinggi University		
	2019	2020	2021
(1)	(14)	(15)	(16)
010. Margasari	-	-	-
020. Bumijawa	-	-	-
030. Bojong	-	-	-
040. Balapulang	-	-	-
050. Pagerbarang	-	-	-
060. Lebaksiu	1	1	-
070. Jatinegara	-	-	-
080. Kedungbanteng	-	-	-
090. Pangkah	-	-	-
100. Slawi	3	3	3
110. Dukuwaru	2	2	2
120. Adiwerna	-	-	-
130. Dukuhturi	-	-	-
140. Talang	1	1	1
150. Tarub	-	-	-
160. Kramat	-	-	-
170. Suradadi	-	-	-
180. Warureja	-	-	-
Kabupaten Tegal	7	7	7

Catatan/Note: ¹ Desa pada tabel ini termasuk Unit Permukiman Transmigrasi (UPT) yang masih dibina oleh kementerian terkait dan nagari di Provinsi Sumatera Barat/Villages in this table include Transmigration Settlement Unit which is still fostered by the relevant ministries and the nagari in the Province of Sumatera Barat

Sumber/Source: BPS, Pendataan Potensi Desa (Podes) / BPS-Statistics Indonesia, Village Potential Data Collection

Tabel
Table 4.1.11**Angka Partisipasi Murni (APM) dan Angka Partisipasi Kasar (APK) Menurut Jenjang Pendidikan di Kabupaten Tegal, 2019 dan 2020**
Net Participation Rates and Gross Participation Rates by Educational Level in Tegal Regency, 2019 and 2020

Jenjang Pendidikan Educational Level	Angka Partisipasi Murni (APM) Net Participation Rates		Angka Partisipasi Kasar (APK) Gross Participation Rates	
	2020	2021	2020	2021
(1)	(2)	(3)	(4)	(5)
SD/MI/Sederajat Primary School	99,23	99,19	102,84	103,93
SMP/MTs/ Sederajat Lower Secondary School	77,86	80,52	87,52	89,15
SMA/SMK/MA/Sederajat Upper Secondary School	53,71	55,14	80,26	78,78

Catatan/Note:

Sumber/Source: BPS, Survei Sosial Ekonomi Nasional (Susenas)/BPS-Statistics Indonesia, National Socioeconomic Survey

Tabel 4.1.12 **Persentase Penduduk Berumur 15 Tahun ke Atas yang Melek Huruf Menurut Kelompok Umur di Kabupaten Tegal, 2020-2021**
Percentage of Literate People Aged 15 Years and Over by Age Group in Tegal Regency, 2020-2021

Kelompok Umur Age Group	2020	2021
(1)	(2)	(3)
15–19	100,00	100,00
20–24	100,00	100,00
25–29	100,00	100,00
30–34	99,66	99,67
35–39	100,00	100,00
40–44	98,70	98,08
45–49	97,95	98,37
50+	82,33	78,71
<i>Jumlah/Total</i>		
15–24	100,00	100,00
15–44	99,76	99,66
15+	94,09	93,01
45+	85,54	82,86

Catatan/Note:

Sumber/Source: BPS, Survei Sosial Ekonomi Nasional (Susenas)/BPS-Statistics Indonesia, National Socioeconomic Survey

Tabel
Table 4.1.13**Banyaknya Mahasiswa Institut Agama Islam Bakti
Negara Tegal Dirinci Menurut Jurusan Tahun Ajaran
2020/2021**
*Number of Students of the Tegal State Bakti Islamic Institute
of Tegal by Department, Academic Year 2020/2021*

Jurusan Department	Jumlah Mahasiswa/Number of Students		Jumlah Total
	Laki-laki Male	Perempuan Female	
(1)	(2)	(3)	(4)
1. Pendidikan Agama Islam	165	244	409
2. Pendidikan Islam Anak Usia Dini	-	28	28
3. Pendidikan Guru Madrasah Ibtidaiyah	9	25	34
4. Bimbingan dan Konseling Islam	11	9	20
5. Hukum Keluarga Islam	34	18	52
6. Ilmu Al-Qur'an dan Tafsir	23	17	40
7. Ekonomi Islam	28	36	64
8. Perbankan Syariah	6	14	20
2020/2021	276	391	667
2019/2020	311	481	792

Catatan/Note:

Sumber/Source: Institute Agama Islam Bakti Negara Tegal

Tabel 4.1.14 Banyaknya Wisudawan Institute Agama Islam Bakti Negara Tegal Dirinci Menurut Jurusan Tahun Ajaran 2020/2021
Number of Graduates of the Tegal State Bakti Islamic Institute by Department, Academic Year 2020/2021

Jurusan Department	Jumlah Mahasiswa/Number of Students		Jumlah Total
	Laki-laki Male	Perempuan Female	
(1)	(2)	(3)	(4)
1. Pendidikan Agama Islam	33	60	93
2. Pendidikan Islam Anak Usia Dini	-	11	11
3. Hukum Keluarga Islam	9	3	12
4. Ekonomi Syariah	3	6	9
5. Perbankan Syariah	3	3	6
6. Pendidikan Guru MI	-	4	4
7. Bimbingan Konseling Islam	3	6	9
8. Ilmu Al-Qur'an dan Tafsir	3	2	5
2020/2021	54	95	149
2019/2020	59	98	157

Catatan/Note:

Sumber/Source: Institute Agama Islam Bakti Negara Tegal

Tabel
Table 4.1.15

**Banyaknya Wisudawan Prodi D-III Kebidanan Universitas
Bhamada Slawi Dirinci Menurut Jenis Kelamin Tahun
Angkatan 2021**
*Number of Graduates of the D-III Midwifery Study Program
at Bhamada Slawi University by Gender, 2021*

Program Program	Jumlah Mahasiswa/Number of Students		Jumlah Total
	Laki-laki Male	Perempuan Female	
(1)	(2)	(3)	(4)
Program Reguler			
Tahun 2021	-	38	38
Tahun 2020	-	37	37
Tahun 2019	-	42	42
Tahun 2018	-	29	29
Tahun 2017	-	69	69
Tahun 2016	-	87	87
Tahun 2015	-	73	73
Tahun 2014	-	92	92
Tahun 2013	-	83	83
Tahun 2012	-	96	96
Tahun 2011	-	103	103

Catatan/Note:

Sumber/Source: Universitas Bhamada Slawi

Tabel 4.1.16 Banyaknya Wisudawan Prodi D-III Keperawatan Universitas Bhamada Slawi Dirinci Menurut Jenis Kelamin dan Program, 2021
Number of Graduates of D-III Study Program at Bhamada Slawi University by Gender and Program, 2021

Program Program	Jumlah Mahasiswa/Number of Students		Jumlah Total
	Laki-laki Male	Perempuan Female	
(1)	(2)	(3)	(4)
Program Reguler			
Tahun 2021	17	72	89
Tahun 2020	24	114	138
Tahun 2019	21	71	92
Tahun 2018	20	81	101
Tahun 2017	21	50	71
Tahun 2016	26	35	61
Tahun 2015	18	29	47
Program Khusus			
Tahun 2021	-	-	-
Tahun 2020	-	-	-
Tahun 2019	3	7	10
Tahun 2018	-	-	-
Tahun 2017	-	-	-
Tahun 2016	-	-	-
Tahun 2015	-	-	-

Catatan/Note:

Sumber/Source: Universitas Bhamada Slawi

Tabel
Table 4.1.17

Banyaknya Wisudawan Prodi S1 Keperawatan Universitas Bhamada Slawi Dirinci Menurut Jenis Kelamin dan Program, 2021
Number of Graduates Prodi S1 Nursing at Bhamada Slawi University by Gender and Program, 2021

Program Program	Jumlah Mahasiswa/Number of Students		Jumlah Total
	Laki-laki Male	Perempuan Female	
(1)	(2)	(3)	(4)
Program Reguler			
Tahun 2021	16	83	99
Tahun 2020	20	75	95
Tahun 2019	16	43	59
Tahun 2018	21	45	66
Tahun 2017	24	41	65
Tahun 2016	19	23	42
Tahun 2015	40	35	75
Program Khusus			
Tahun 2021	-	-	-
Tahun 2020	-	-	-
Tahun 2019	-	-	-
Tahun 2018	-	-	-
Tahun 2017	-	-	-
Tahun 2016	-	-	-
Tahun 2015	-	-	-

Catatan/Note:

Sumber/Source: Universitas Bhamada Slawi

Tabel
Table 4.1.18**Banyaknya Wisudawan Prodi S1 Farmasi Universitas Bhamada Slawi Dirinci Menurut Jenis Kelamin dan Program, 2021**
Number of Graduates Prodi S1 Farmasi at Bhamada Slawi University by Gender and Program, 2021

Program Program	Jumlah Mahasiswa/Number of Students		Jumlah Total
	Laki-laki Male	Perempuan Female	
(1)	(2)	(3)	(4)
Program Reguler			
Tahun 2021	8	87	95
Tahun 2020	11	69	80
Tahun 2019	11	51	62
Tahun 2018	8	45	53
Tahun 2017	7	43	50

Catatan/Note:

Sumber/Source: Universitas Bhamada Slawi

Tabel
Table 4.1.19

Banyaknya Wisudawan Prodi D-IV Keselamatan dan Kesehatan Kerja (K3) Universitas Bhamada Slawi Dirinci Menurut Jenis Kelamin, 2021
Number of Graduates Prodi D-IV Occupational Health and Safety at Bhamada Slawi University by Gender, 2021

Program Program	Jumlah Mahasiswa/Number of Students		Jumlah Total
	Laki-laki Male	Perempuan Female	
(1)	(2)	(3)	(4)
Program Reguler			
Tahun 2021	6	13	19
Tahun 2020	8	10	18

Catatan/Note:

Sumber/Source: Universitas Bhamada Slawi

Tabel
Table 4.1.20**Banyaknya Mahasiswa Universitas Bhamada Slawi Dirinci Menurut Program, Tingkat, Jurusan dan Jenis Kelamin, 2021**
Number of Students at Bhamada Slawi University by Program, Level, Subject and Gender, 2021

Program Program	Jumlah Mahasiswa/Number of Students		Jumlah Total
	Laki-laki Male	Perempuan Female	
(1)	(2)	(3)	(4)
Program Reguler	D-III Keperawatan		
Tingkat I	32	123	155
Tingkat II	27	74	101
Tingkat III	16	85	101
	D-III Kebidanan		
Tingkat I	-	26	26
Tingkat II	-	33	33
Tingkat III	-	19	19
	S-1 Keperawatan		
Tingkat I	40	123	163
Tingkat II	20	76	96
Tingkat III	21	79	100
Tingkat IV	19	78	97
	Profesi Ners		
Tingkat I	15	68	83
Tingkat II	0	0	0

Lanjutan Tabel/*Continued Table* 4.1.20

Program Program	Jumlah Mahasiswa/ <i>Number of Students</i>		Jumlah Total
	Laki-laki Male	Perempuan Female	
(1)	(2)	(3)	(4)
S1 Farmasi			
Tingkat I	27	124	151
Tingkat II	14	89	103
Tingkat III	9	85	94
Tingkat IV	8	79	87
D-IV Keselamatan dan Kesehatan Kerja			
Tingkat I	7	4	11
Tingkat II	3	3	6
Tingkat III	8	3	11
Tingkat IV	13	11	24
Lintas Jalur	S1 Keperawatan		
Tingkat I	8	17	25
Lintas Jalur	S1 Farmasi		
Tingkat I	4	19	23
Jumlah	291	1218	1 509

Catatan/*Note*:Sumber/*Source*: Universitas Bhamada Slawi

Tabel
Table 4.1.21**Banyaknya Mahasiswa Sekolah Tinggi Keguruan dan Ilmu Pendidikan Nahdlatul Ulama (STKIP NU) Kabupaten Tegal Menurut Jurusan Tahun Ajaran 2020/2021**
Number of Students of STKIP NU in Tegal Regency According to the Department of Academic Year 2020/2021

Jurusan Department	Jumlah Mahasiswa/Number of Students		Jumlah Total
	Laki-laki Male	Perempuan Female	
(1)	(2)	(3)	(4)
Informatika	106	92	198
Bimbingan dan Konseling	50	45	95
Ekonomi	61	98	159
2020/2021	76	85	161
2019/2020	59	51	110
2018/2019	63	55	118

Catatan/Note:

Sumber/Source: Sekolah Tinggi Keguruan dan Ilmu Pendidikan Nahdlatul Ulama (STKIP NU) Kabupaten Tegal

Tabel
Table 4.1.22**Banyaknya Mahasiswa Sekolah Tinggi Ilmu Ekonomi
Syariah (STIES) Putera Bangsa Tegal Menurut Jurusan,
2020**
**Number of Students of STIES Putera Bangsa Tegal According
to the Department, 2020**

Jurusan Department	Jumlah Mahasiswa/Number of Students		Jumlah Total
	Laki-laki Male	Perempuan Female	
(1)	(2)	(3)	(4)
1. Akuntansi Syariah	6	48	54
2. Manajemen Bisnis Syariah	44	65	109
2020	50	113	163

Catatan/Note:

Sumber/Source: Sekolah Tinggi Ilmu Ekonomi Syariah (STIES) Putera Bangsa Tegal

Tabel 4.1.23 Banyaknya Mahasiswa Sekolah Tinggi Kesehatan (STIKES) Muhammadiyah Tegal Menurut Jurusan, 2021
Number of Students of STIKES Muhammadiyah Tegal According to the Department of Academic, 2021

Jurusan Department	Jumlah Mahasiswa/Number of Students		Jumlah Total
	Laki-laki Male	Perempuan Female	
(1)	(2)	(3)	(4)
1. S1 Farmasi	1	6	7
2021	1	6	7
2020	2	4	6
2019	-	3	3
2018	-	-	-

Catatan/Note:

Sumber/Source: Sekolah Tinggi Kesehatan (STIKES) Muhammadiyah Tegal

4.2 KESEHATAN HEALTH

Tabel 4.2.1 Jumlah Desa¹/Kelurahan Yang Memiliki Sarana Kesehatan Menurut Kecamatan di Kabupaten Tegal, 2019–2021
Number of Villages¹/Kelurahan Having Health Facilities by Subdistrict in Tegal Regency, 2019–2021

Kecamatan Subdistrict	Rumah Sakit Hospital		
	2019	2020	2021
(1)	(2)	(3)	(4)
010. Margasari	-	-	-
020. Bumijawa	-	-	-
030. Bojong	-	-	-
040. Balapulang	-	-	-
050. Pagerbarang	-	-	-
060. Lebaksiu	1	1	1
070. Jatinegara	-	-	-
080. Kedungbanteng	-	-	-
090. Pangkah	-	-	-
100. Slawi	2	2	2
110. Dukuwaru	-	-	-
120. Adiwerna	1	1	1
130. Dukuhturi	1	1	1
140. Talang	-	-	-
150. Tarub	-	-	-
160. Kramat	2	2	2
170. Suradadi	1	1	1
180. Warureja	-	-	-
Kabupaten Tegal	8	8	8

Lanjutan Tabel/*Continued Table* 4.2.1

Kecamatan <i>Subdistrict</i>	Rumah Sakit Bersalin <i>Maternity Hospital</i>		
	2019	2020	2021
(1)	(5)	(6)	(7)
010. Margasari	-	-	-
020. Bumijawa	-	-	-
030. Bojong	-	-	-
040. Balapulung	-	-	-
050. Pagerbarang	-	-	-
060. Lebaksiu	-	1	-
070. Jatinegara	-	-	-
080. Kedungbanteng	-	-	-
090. Pangkah	-	-	-
100. Slawi	-	2	-
110. Dukuhwaru	-	-	-
120. Adiwerna	-	1	-
130. Dukuhturi	-	1	-
140. Talang	-	-	-
150. Tarub	-	-	-
160. Kramat	-	2	-
170. Suradadi	-	1	-
180. Warureja	-	-	-
Kabupaten Tegal	-	8	-

Lanjutan Tabel/*Continued Table 4.2.1*

Kecamatan Subdistrict	Poliklinik Polyclinic		
	2019	2020	2021
(1)	(8)	(9)	(10)
010. Margasari	1	1	2
020. Bumijawa	3	3	2
030. Bojong	-	-	-
040. Balapulang	2	3	3
050. Pagerbarang	-	-	-
060. Lebaksiu	1	1	1
070. Jatinegara	3	3	3
080. Kedungbanteng	-	1	1
090. Pangkah	4	4	4
100. Slawi	6	6	5
110. Dukuwaru	2	2	2
120. Adiwerna	4	5	5
130. Dukuhturi	5	5	4
140. Talang	1	1	3
150. Tarub	2	3	3
160. Kramat	5	5	2
170. Suradadi	-	1	1
180. Warureja	-	-	-
Kabupaten Tegal	39	44	41

Lanjutan Tabel/Continued Table 4.2.1

Kecamatan Subdistrict	Puskesmas Public Health Center		
	2019	2020	2021
(1)	(11)	(12)	(13)
010. Margasari	2	2	2
020. Bumijawa	1	1	1
030. Bojong	2	3	3
040. Balapulang	2	2	2
050. Pagerbarang	1	1	2
060. Lebaksiu	2	2	2
070. Jatinegara	1	1	1
080. Kedungbanteng	1	1	1
090. Pangkah	2	2	2
100. Slawi	1	1	1
110. Dukuwaru	1	1	1
120. Adiwerna	3	3	2
130. Dukuhturi	2	2	2
140. Talang	2	2	2
150. Tarub	2	2	2
160. Kramat	2	2	2
170. Suradadi	1	2	2
180. Warureja	1	1	1
Kabupaten Tegal	29	31	31

Lanjutan Tabel/Continued Table 4.2.1

Kecamatan Subdistrict	Puskesmas Pembantu Subsidiary of Public Health Center		
	2019	2020	2021
(1)	(14)	(15)	(16)
010. Margasari	5	5	4
020. Bumijawa	3	3	3
030. Bojong	2	2	3
040. Balapulung	6	6	6
050. Pagerbarang	3	3	2
060. Lebaksu	4	5	5
070. Jatinegara	3	3	3
080. Kedungbanteng	3	3	3
090. Pangkah	3	3	3
100. Slawi	1	1	1
110. Dukuhwaru	3	3	3
120. Adiwerna	2	2	2
130. Dukuhturi	3	3	3
140. Talang	4	4	4
150. Tarub	2	2	2
160. Kramat	2	2	2
170. Suradadi	4	4	3
180. Warureja	3	3	2
Kabupaten Tegal	56	57	54

Lanjutan Tabel/*Continued Table 4.2.1*

Kecamatan Subdistrict	Apotek Pharmacy		
	2019	2020	2021
(1)	(17)	(18)	(19)
010. Margasari	4	5	6
020. Bumijawa	2	2	3
030. Bojong	2	2	3
040. Balapulang	5	6	6
050. Pagerbarang	2	2	4
060. Lebaksiu	3	3	4
070. Jatinegara	3	3	3
080. Kedungbanteng	3	2	2
090. Pangkah	10	10	11
100. Slawi	9	9	9
110. Dukuhwaru	1	1	2
120. Adiwerna	11	11	12
130. Dukuhturi	9	9	10
140. Talang	10	10	12
150. Tarub	6	7	7
160. Kramat	10	10	12
170. Suradadi	2	4	5
180. Warureja	2	2	3
Kabupaten Tegal	94	98	114

Catatan/Note: ¹ Desa pada tabel ini termasuk Unit Permukiman Transmigrasi (UPT) yang masih dibina oleh kementerian terkait dan nagari di Provinsi Sumatera Barat/*Villages in this table include Transmigration Settlement Unit which is still fostered by the relevant ministries and the nagari in the Province of Sumatera Barat*

Sumber/Source: BPS, Pendataan Potensi Desa (Podes)/*BPS-Statistics Indonesia, Village Potential Data Collecting*

Tabel
Table 4.2.2**Jumlah Tenaga Kesehatan Menurut Kecamatan di
Kabupaten Tegal, 2021**
**Number of Health Human Resources by Subdistrict in Tegal
Regency 2021**

Kecamatan Subdistrict	Dokter ^{1r} Doctor ^{1r}	Dokter Gigi ^{2r} Dentist ^{2r}	Perawat ^r Nurse ^r	Bidan ^r Midwife ^r	Tenaga kefarmasian ^r Pharmacist ^r
(1)	(2)	(3)	(4)	(5)	(6)
010. Margasari	6	2	34	45	4
020. Bumijawa	3	1	21	38	3
030. Bojong	4	2	15	52	5
040. Balapulang	5	2	31	50	5
050. Pagerbarang	2	1	14	30	2
060. Lebaksiu	4	2	22	57	3
070. Jatinegara	3	1	19	32	2
080. Kedungbanteng	3	1	13	28	1
090. Pangkah	5	2	21	54	6
100. Slawi	89	4	411	98	44
110. Dukuwaru	3	1	11	34	1
120. Adiwerna	4	2	21	56	3
130. Dukuhturi	5	1	18	45	3
140. Talang	7	3	18	52	5
150. Tarub	5	1	26	58	4
160. Kramat	4	2	11	60	5
170. Suradadi	29	4	128	72	23
180. Warureja	2	1	15	32	2
Kabupaten Tegal	183	33	849	893	121

Lanjutan Tabel/Continued Table 4.2.2

Kecamatan Subdistrict	Tenaga Kesehatan Masyarakat † Public Health worker †	Tenaga Kesehatan Lingkungan † Enviromental Health Worker †	Tenaga Gizi † Nutritionist †	Ahli Teknologi Laboratorium Medik † Medical Laboratory Technician †
(1)	(7)	(8)	(9)	(10)
010. Margasari	3	3	5	3
020. Bumijawa	2	1	2	2
030. Bojong	6	4	2	3
040. Balapulang	2	3	4	2
050. Pagerbarang	2	2	1	2
060. Lebaksiu	6	4	3	3
070. Jatinegara	1	2	2	2
080. Kedungbanteng	1	2	2	4
090. Pangkah	2	2	3	3
100. Slawi	7	4	8	33
110. Dukuwaru	1	2	2	2
120. Adiwerna	4	3	3	3
130. Dukuhturi	3	3	3	4
140. Talang	3	3	4	3
150. Tarub	3	2	3	3
160. Kramat	2	2	3	3
170. Suradadi	4	4	6	7
180. Warureja	0	1	2	2
Kabupaten Tegal	52	47	58	84

Catatan/Note: ¹ Dokter dalam tabel ini termasuk dokter spesialis (selain spesialis gigi) dan dokter umum/Doctor in this table include medical specialist (exclude dentist specialist) and general practitioner

² Dokter gigi dalam tabel ini termasuk dokter spesialis gigi dan dokter gigi/Doctor in this table include dentist dan dentist specialist

³ Tenaga kesehatan yang dimaksud adalah tenaga kesehatan yang bertugas di puskesmas, RSUD Soeselo, dan RSUD Suradadi

† Angka revisi

Sumber/Source: Dinas Kesehatan Kabupaten Tegal

Tabel
Table 4.2.3

Jumlah Rumah Sakit Umum, Rumah Sakit Khusus, Rumah Sakit/Rumah Bersalin, Puskesmas, Klinik/Balai Kesehatan, Posyandu, dan Polindes Menurut Kecamatan, 2019 - 2021
Number of General Hospital, Special Hospital, Maternity Hospital and Public Health Center, Medical Clinic, Integrated Service Post, Village maternity Cottage by Subdistrict, 2019 - 2021

Kecamatan Subdistrict	Rumah Sakit Umum General Hospital			Rumah Sakit Khusus Special Hospital		
	2019	2020	2021	2019	2020	2021
(1)	(2)	(3)	(4)	(5)	(6)	(7)
010. Margasari	-	-	-	-	-	-
020. Bumijawa	-	-	-	-	-	-
030. Bojong	-	-	-	-	-	-
040. Balapulang	-	-	-	-	-	-
050. Pagerbarang	-	-	-	-	-	-
060. Lebaksiu	1	1	1	-	-	-
070. Jatinegara	-	-	-	-	-	-
080. Kedungbanteng	-	-	-	-	-	-
090. Pangkah	-	-	-	-	-	-
100. Slawi	3	3	3	-	-	-
110. Dukuhwaru	-	-	-	-	-	-
120. Adiwerna	1	1	1	-	-	-
130. Dukuhturi	1	1	1	-	-	-
140. Talang	-	-	-	-	-	-
150. Tarub	-	-	-	-	-	-
160. Kramat	1	1	1	1	1	1
170. Suradadi	1	1	1	-	-	-
180. Warureja	-	-	-	-	-	-
Kabupaten Tegal	8	8	8	1	1	1

Lanjutan Tabel/Continued Table 4.2.3

Kecamatan Subdistrict	Rumah Sakit Bersalin/ Rumah Bersalin Maternity Hospital			Puskesmas Public Health Center		
	2019	2020	2021	2019	2020	2021
(1)	(8)	(9)	(10)	(11)	(12)	(13)
010. Margasari	-	-	-	2	2	2
020. Bumijawa	-	-	-	1	1	1
030. Bojong	-	-	-	2	2	2
040. Balapulang	-	-	-	2	2	2
050. Pagerbarang	-	-	-	1	1	1
060. Lebaksiu	-	-	-	2	2	2
070. Jatinegara	-	-	-	1	1	1
080. Kedungbanteng	-	-	-	1	1	1
090. Pangkah	-	-	-	2	2	2
100. Slawi	-	-	-	1	1	1
110. Dukuwaru	-	-	-	1	1	1
120. Adiwerna	-	-	-	2	2	2
130. Dukuhturi	-	-	-	2	2	2
140. Talang	-	-	-	2	2	2
150. Tarub	-	-	-	2	2	2
160. Kramat	-	-	-	2	2	2
170. Suradadi	-	-	-	2	2	2
180. Warureja	-	-	-	1	1	1
Kabupaten Tegal	-	-	-	29	29	29

Lanjutan Tabel/*Continued Table* 4.2.3

Kecamatan Subdistrict	Klinik/Balai Kesehatan Medical Clinic			Posyandu Integrated Service Post			Polindes Village Maternity Cottage		
	2019	2020	2021	2019	2020	2021	2019	2020	2021
(1)	(14)	(15)	(16)	(17)	(18)	(19)	(20)	(21)	(22)
010. Margasari	1	1	1	87	87	87	-	-	-
020. Bumijawa	1	1	1	102	102	102	-	-	-
030. Bojong	1	1	1	89	89	89	-	-	-
040. Balapulang	3	3	3	109	109	109	-	-	-
050. Pagerbarang	1	-	-	54	54	54	-	-	-
060. Lebaksiu	2	2	2	92	92	92	-	-	-
070. Jatinegara	3	3	3	92	92	92	-	-	-
080. Kedungbanteng	1	2	2	56	56	56	-	-	-
090. Pangkah	2	3	3	101	101	101	-	-	-
100. Slawi	9	7	7	70	70	70	-	-	-
110. Dukuwaru	2	2	2	67	67	67	-	-	-
120. Adiwerna	7	6	6	118	118	118	-	-	-
130. Dukuhturi	3	3	3	98	98	98	-	-	-
140. Talang	3	3	3	78	78	78	-	-	-
150. Tarub	-	-	-	91	91	91	-	-	-
160. Kramat	2	2	2	89	89	89	-	-	-
170. Suradadi	2	1	1	82	82	82	-	-	-
180. Warureja	-	-	-	43	43	43	-	-	-
Kabupaten Tegal	43	40	40	1 518	1 518	1 518	-	-	-

Catatan/*Note*:Sumber/*Source*: Dinas Kesehatan Kabupaten Tegal

Tabel 4.2.4 Jumlah Kasus HIV/AIDS, IMS, DBD, Diare, TB, dan Malaria Menurut Kecamatan di Kabupaten Tegal, 2021
Number of Cases of HIV/AIDS, Sexually Transmitted Infection, Dengue Fever, Diarrhea, Tuberculosis (TB) and Malaria by Subdistrict in Tegal Regency, 2021

Kecamatan Subdistrict	HIV/AIDS HIV/AIDS	IMS Sexually Transmitted Infection	DBD Dengue Fever	Diare Diarrhea	TB Tuberculosis	Malaria Malaria
(1)	(2)	(3)	(4)	(5)	(6)	(7)
010. Margasari			20	1 208	105	-
020. Bumijawa			4	1 658	72	-
030. Bojong			3	1 480	86	-
040. Balapulang			18	1 798	122	-
050. Pagerbarang			12	352	42	-
060. Lebaksiu			34	1 569	76	-
070. Jatinegara			4	1 113	38	-
080. Kedungbanteng			12	1 042	45	-
090. Pangkah			32	1 489	140	-
100. Slawi			30	834	633	-
110. Dukuwaru			8	1 052	34	-
120. Adiwerna			24	1 355	417	-
130. Dukuhturi			20	1 444	79	-
140. Talang			22	2 961	81	-
150. Tarub			24	1 377	39	-
160. Kramat			48	2 226	298	-
170. Suradadi			21	1 395	251	-
180. Warureja			8	1 986	46	-
2021	-	-	344	1186	2604	-
2020	586	-	371	30 371	2 690	3
2019	162	19	370	38 827	3 664	8

Catatan/Note:

Sumber/Source: Dinas Kesehatan Kabupaten Tegal

Tabel
Table 4.2.5**Jumlah Bayi Lahir, Bayi Berat Badan Lahir Rendah (BBLR), dan Bayi Bergizi Buruk di Kabupaten Tegal, 2021**
Number of Births, Babies with Low Birth Weights (LBW), and Malnutrition Cases in Tegal Regency, 2021

Kecamatan Subdistrict	Bayi Lahir (Hidup)	BBLR	Gizi Buruk (balita)
(1)	(2)	(3)	(4)
010. Margasari	1 861	89	12
020. Bumijawa	1 736	74	46
030. Bojong	1 452	81	10
040. Balapulang	1 483	56	5
050. Pagerbarang	958	55	21
060. Lebaksiu	1 501	85	18
070. Jatinegara	1 023	72	4
080. Kedungbanteng	643	33	7
090. Pangkah	1 760	139	6
100. Slawi	981	44	3
110. Dukuwaru	969	44	6
120. Adiwerna	2 056	60	4
130. Dukuhturi	1 579	38	74
140. Talang	1 807	84	6
150. Tarub	1 323	46	7
160. Kramat	1 694	61	10
170. Suradadi	1 353	65	35
180. Warureja	1 063	14	2
Kabupaten Tegal	25 242	1 140	276

Catatan/Note:

Sumber/Source: Dinas Kesehatan Kabupaten Tegal

4.3 AGAMA DAN SOSIAL LAINNYA RELIGION AND OTHER SOCIAL AFFAIRS

Tabel 4.3.1 Jumlah Penduduk Menurut Kecamatan dan Agama yang Dianut di Kabupaten Tegal, 2021
Population by Subdistrict and Religion in Tegal Regency, 2021

Kecamatan Subdistrict	Islam	Kristen	Katolik Catholic	Hindu	Budha Buddha	Lainnya Others
(1)	(2)	(3)	(4)	(5)	(6)	(7)
010. Margasari	113 391	284	172	1	11	0
020. Bumijawa	101 297	23	0	0	0	0
030. Bojong	77 470	10	2	0	1	0
040. Balapulang	97 515	101	51	1	17	0
050. Pagerbarang	64 363	13	21	1	1	0
060. Lebaksiu	98 489	91	21	0	7	0
070. Jatinegara	63 188	3	3	0	0	0
080. Kedungbanteng	46 791	25	11	15	2	0
090. Pangkah	115 751	330	142	3	13	28
100. Slawi	76 060	1 456	711	206	187	48
110. Dukuwaru	70 106	101	69	4	2	9
120. Adiwerna	133 397	443	314	5	75	83
130. Dukuhturi	100 132	166	115	3	8	6
140. Talang	106 148	117	66	2	11	24
150. Tarub	88 066	16	3	10	2	0
160. Kramat	114 934	1 149	795	30	121	40
170. Suradadi	95 997	29	29	5	6	0
180. Warureja	69 411	41	14	5	1	0
2021	1 632 506	4 398	2 539	291	465	238
2020	1 616 006	4 439	2 545	298	476	229

Catatan/Note:

Sumber/Source: Dinas Kependudukan dan Pencatatan Sipil Kabupaten Tegal

Tabel
Table 4.3.2**Jumlah Tempat Peribadatan Menurut Kecamatan di Kabupaten Tegal, 2021**
Number of Places of Worship by Subdistrict in Tegal Regency, 2021

Kecamatan Subdistrict	Masjid Mosque	Mushola Pray Room	Gereja Kristen Cristent Church	Gereja Katholik Catholic Church	Pura Temple	Vihara
(1)	(2)	(3)	(4)	(5)	(6)	(7)
010. Margasari	96	286	-	1	-	-
020. Bumijawa	101	85	-	-	-	-
030. Bojong	50	203	-	-	-	-
040. Balapulang	58	155	3	1	-	-
050. Pagerbarang	29	60	-	-	-	-
060. Lebaksiu	64	239	-	-	-	-
070. Jatinegara	51	64	-	-	-	-
080. Kedungbanteng	31	112	-	-	1	-
090. Pangkah	72	99	-	-	-	-
100. Slawi	68	92	8	1	1	1
110. Dukuwaru	39	115	-	-	-	-
120. Adiwerna	85	316	2	1	-	-
130. Dukuhturi	87	26	-	-	-	-
140. Talang	81	210	-	-	-	-
150. Tarub	68	79	-	-	1	-
160. Kramat	90	22	3	1	-	-
170. Suradadi	51	185	-	-	-	-
180. Warureja	33	36	-	-	-	-
2021	1 154	2 384	16	5	3	1
2020	1 136	2 345	16	5	3	1
2019	1 265	3 356	7	8	5	1

Catatan/Note:

Sumber/Source: Kanwil Kementerian Agama Kabupaten Tegal

Tabel 4.3.3 Jumlah Desa¹/Kelurahan yang Mengalami Bencana Alam² Menurut Kecamatan di Kabupaten Tegal, 2019–2021
Number of Villages¹/Kelurahan that Had Natural Disaster² by Subdistrict in Tegal Regency, 2019–2021

Kecamatan Subdistrict	Banjir/Flood		
	2019	2020	2021
(1)	(2)	(3)	(4)
010. Margasari	2	1	4
020. Bumijawa	-	-	-
030. Bojong	-	-	-
040. Balapulang	-	-	-
050. Pagerbarang	-	-	1
060. Lebaksiu	1	1	2
070. Jatinegara	-	-	-
080. Kedungbanteng	1	1	1
090. Pangkah	2	-	-
100. Slawi	3	4	5
110. Dukuwaru	-	-	1
120. Adiwerna	4	12	5
130. Dukuhturi	7	3	2
140. Talang	7	-	1
150. Tarub	2	1	-
160. Kramat	6	1	4
170. Suradadi	4	3	4
180. Warureja	4	3	3
Kabupaten Tegal	43	30	33

Lanjutan Tabel/*Continued Table* 4.3.3

Kecamatan Subdistrict	Gempa Bumi/ <i>Earthquake</i>		
	2019	2020	2021
(1)	(5)	(6)	(7)
010. Margasari	-	-	-
020. Bumijawa	-	-	-
030. Bojong	-	-	-
040. Balapulang	-	-	-
050. Pagerbarang	-	-	-
060. Lebaksiu	-	-	-
070. Jatinegara	-	-	-
080. Kedungbanteng	-	-	-
090. Pangkah	-	-	-
100. Slawi	-	-	-
110. Dukuhwaru	-	-	-
120. Adiwerna	-	-	-
130. Dukuhturi	-	-	-
140. Talang	-	-	-
150. Tarub	-	-	-
160. Kramat	-	-	-
170. Suradadi	-	-	-
180. Warureja	-	-	-
Kabupaten Tegal	-	-	-

Lanjutan Tabel/Continued Table 4.3.3

Kecamatan Subdistrict	Tanah Longsor/Landslide		
	2019	2020	2021
(1)	(8)	(9)	(10)
010. Margasari	-	-	1
020. Bumijawa	6	2	4
030. Bojong	3	5	6
040. Balapulang	2	4	1
050. Pagerbarang	-	1	2
060. Lebaksiu	1	1	-
070. Jatinegara	1	1	5
080. Kedungbanteng	1	2	1
090. Pangkah	2	-	2
100. Slawi	1	-	-
110. Dukuhturu	1	-	-
120. Adiwerna	-	2	2
130. Dukuhturi	-	-	-
140. Talang	1	1	-
150. Tarub	1	2	-
160. Kramat	1	-	-
170. Suradadi	2	-	1
180. Warureja	-	-	-
Kabupaten Tegal	23	21	25

Catatan/Note: ¹Desa pada tabel ini termasuk Unit Permukiman Transmigrasi (UPT) yang masih dibina oleh kementerian terkait dan nagari di Provinsi Sumatera Barat/ Villages in this table are included in Transmigration Settlement Unit which is still fostered by the relevant ministries and the nagari in the Province of Sumatera Barat

Sumber/Source: BPS, Pendataan Potensi Desa (Podes)/ BPS-Statistics Indonesia, Village Potential Data Collecting

Tabel
Table 4.3.4**Banyaknya Peserta Keluarga Berencana Aktif Menurut Kecamatan dan Alat Kontrasepsi di Kabupaten Tegal, 2021****Number of Active Family Planning Participants by Subdistrict and Contraceptives in Tegal Regency, 2021**

Kecamatan Subdistrict	Jumlah PUS Eligible Couples	Peserta KB Aktif Family Planning Participants			
		IUD	MOW	MOP	IMP
(1)	(2)	(3)	(4)	(5)	(6)
010. Margasari	23 838	778	706	236	3 528
020. Bumijawa	19 124	548	717	162	2 057
030. Bojong	13 128	252	445	30	1 062
040. Balapulang	14 622	358	444	35	1 377
050. Pagerbarang	9 435	143	252	5	1 320
060. Lebaksiu	13 246	269	407	16	990
070. Jatinegara	12 545	187	373	46	1 717
080. Kedungbanteng	8 291	286	339	14	1 624
090. Pangkah	19 872	764	682	89	2 281
100. Slawi	11 675	586	718	12	1 038
110. Dukuhwaru	11 337	484	455	24	897
120. Adiwerna	19 472	915	767	57	1 410
130. Dukuhturi	16 050	1 099	595	29	826
140. Talang	18 407	925	575	41	1 267
150. Tarub	17 188	654	683	69	1 868
160. Kramat	19 076	665	813	24	914
170. Suradadi	17 068	745	722	131	2 803
180. Warureja	13 199	214	469	40	2 294
2021	277 573	9 872	10 162	1 060	29 273
2020	275 891	10 064	10 405	1 163	29 247
2019	302 652	13 095	12 360	1 580	30 610

Lanjutan Tabel/Continued Table 4.3.4

Kecamatan Subdistrict	Peserta KB Aktif Family Planning Participants			Jumlah Peserta KB Aktif Total	% PUS Domisili
	Suntikan Injection	Pil Pill	Kondom Condom		
(1)	(7)	(8)	(9)	(10)	(11)
010. Margasari	10 748	1 110	83	17 189	72,11
020. Bumijawa	8 757	223	46	12 510	65,42
030. Bojong	5 933	416	69	8 207	62,52
040. Balapulang	7 560	840	57	10 671	72,98
050. Pagerbarang	4 521	399	9	6 649	70,47
060. Lebaksiu	6 309	426	50	8 467	63,92
070. Jatinegara	5 444	597	63	8 427	67,17
080. Kedungbanteng	3 206	215	10	5 694	68,68
090. Pangkah	9 042	722	79	13 659	68,73
100. Slawi	4 787	369	181	7 691	65,88
110. Dukuhwaru	5 684	644	156	8 344	73,60
120. Adiwerna	9 148	985	70	13 352	68,57
130. Dukuhturi	7 253	1 151	414	11 367	70,82
140. Talang	7 671	788	193	11 460	62,26
150. Tarub	6 937	1 088	63	11 362	66,10
160. Kramat	8 250	1 435	171	12 272	64,33
170. Suradadi	6 105	653	134	11 293	66,16
180. Warureja	5 791	649	50	9 507	72,03
2021	123 146	12 710	1 898	188 121	67,77
2020	122 211	12 056	1 721	186 867	67,73
2019	126 253	19 547	2 082	205 527	67,91

Catatan/Note:

Sumber/Source: Dinas P3AP2 dan Keluarga Berencana Kabupaten Tegal

Tabel
Table 4.3.5

Jumlah Peserta Keluarga Berencana Baru Menurut Kecamatan dan Alat Kontrasepsi di Kabupaten Tegal, 2021
Number of New Family Planning Participants by Subdistrict and Contraceptives in Tegal Regency, 2021

Kecamatan Subdistrict	PPM PB	Peserta KB Baru <i>New Family Planning Participants</i>			
		IUD	MOW	MOP	IMP
(1)	(2)	(3)	(4)	(5)	(6)
010. Margasari	3 120	25	28	32	336
020. Bumijawa	2 935	32	38	1	436
030. Bojong	2 707	28	32	0	115
040. Balapulang	2 025	26	20	0	273
050. Pagerbarang	1 679	11	15	0	258
060. Lebaksiu	2 460	25	35	0	169
070. Jatinegara	1 679	11	13	0	410
080. Kedungbanteng	1 314	22	10	1	238
090. Pangkah	2 461	70	31	0	260
100. Slawi	1 918	54	28	0	203
110. Dukuwaru	1 813	42	30	1	113
120. Adiwerna	3 188	59	67	2	215
130. Dukuhturi	2 289	205	36	2	100
140. Talang	2 315	92	39	0	190
150. Tarub	2 875	46	40	0	233
160. Kramat	2 924	47	61	0	159
170. Suradadi	2 088	29	32	0	190
180. Warureja	1 813	20	21	0	253
2021	41 236	844	576	39	4 151
2020	45 466	749	590	47	4 598
2019	51 082	833	653	21	4 100

Lanjutan Tabel/Continued Table 4.3.5

Kecamatan Subdistrict	Peserta KB Baru New Family Planning Participants			Jumlah Peserta KB Baru Total	% PPM PB
	Suntikan Injection	Pil Pill	Kondom Condom		
(1)	(7)	(8)	(9)	(10)	(11)
010. Margasari	1 469	214	0	2 104	67,44
020. Bumijawa	1 960	197	15	2 679	91,28
030. Bojong	950	55	12	1 192	44,03
040. Balapulang	1 279	65	1	1 664	82,17
050. Pagerbarang	519	14	10	827	49,26
060. Lebaksiu	1 411	179	17	1 836	74,63
070. Jatinegara	793	1	4	1 232	73,38
080. Kedungbanteng	345	33	2	651	49,54
090. Pangkah	1 792	18	6	2 177	88,46
100. Slawi	789	60	22	1 156	60,27
110. Dukuhwaru	780	216	128	1 310	72,26
120. Adiwerna	1 476	87	21	1 927	60,45
130. Dukuhhuri	1 381	285	106	2 115	92,40
140. Talang	1 100	284	107	1 812	78,27
150. Tarub	1 257	396	157	2 129	74,05
160. Kramat	1 122	451	0	1 840	62,93
170. Suradadi	1 510	65	15	1 841	88,17
180. Warureja	467	277	26	1 064	73,58
2021	20 400	2 897	649	29 556	71,68
2020	20 486	2 452	420	29 342	64,54
2019	19 187	2 302	472	27 568	53,97

Catatan/Note:

Sumber/Source: Dinas P3AP2 dan Keluarga Berencana Kabupaten Tegal

Tabel
Table 4.3.6

Jumlah Peserta Keluarga Berencana Aktif Melalui Jalur Pemerintah Menurut Kecamatan di Kabupaten Tegal, 2021
Number of Active Family Planning Participants Through Government Channels by Subdistrict in Tegal Regency, 2021

Kecamatan Subdistrict	Peserta KB Aktif Melalui Jalur Pemerintah <i>Active Family Planning Participants Through Government Channels</i>			
	IUD	MOW	MOP	IMP
(1)	(1)	(2)	(3)	(4)
010. Margasari	725	643	236	3 516
020. Bumijawa	429	609	159	1 912
030. Bojong	180	340	29	991
040. Balapulang	305	369	35	1 361
050. Pagerbarang	111	199	5	1 159
060. Lebaksiu	218	341	16	897
070. Jatinegara	173	335	46	1 716
080. Kedungbanteng	264	313	14	1 603
090. Pangkah	624	577	89	2 240
100. Slawi	324	457	12	881
110. Dukuwaru	323	317	24	697
120. Adiwerna	720	497	57	1 391
130. Dukuhturi	408	372	26	757
140. Talang	643	422	38	1 187
150. Tarub	576	571	69	1 847
160. Kramat	231	399	19	714
170. Suradadi	587	580	131	2 344
180. Warureja	122	336	40	2 219
2021	6 963	7 677	1 045	27 432
2020	7 350	8 249	1 153	27 598
2019	9 833	9 748	1 511	28 646

Lanjutan Tabel/Continued Table 4.3.6

Kecamatan Subdistrict	Peserta KB Aktif Melalui Jalur Pemerintah Active Family Planning Participants Through Government Channels			Jumlah Peserta KB Aktif Pemerintah	Total Peserta Peserta KB Aktif	% Peserta KB Aktif Pembr Thd Total Peserta KB Aktif
	Suntikan Injection	Pil Pill	Kondom Condom			
(1)	(5)	(6)	(7)	(8)	(9)	(10)
010. Margasari	637	582	47	6 386	17 189	37,15
020. Bumijawa	1 296	102	18	4 525	12 510	36,17
030. Bojong	101	57	16	1 714	8 207	20,88
040. Balapulang	199	716	44	3 029	10 671	28,39
050. Pagerbarang	1 093	52	0	2 619	6 649	39,39
060. Lebaksiu	777	317	40	2 606	8 467	30,78
070. Jatinegara	82	510	59	2 921	8 427	34,66
080. Kedungbanteng	1 076	125	3	3 398	5 694	59,68
090. Pangkah	320	275	16	4 141	13 659	30,32
100. Slawi	205	57	16	1 952	7 691	25,38
110. Dukuhwaru	515	212	29	2 117	8 344	25,37
120. Adiwerna	917	344	22	3 948	13 352	29,57
130. Dukuhturi	504	183	44	2 294	11 367	20,18
140. Talang	36	177	18	2 521	11 460	22,00
150. Tarub	533	713	40	4 349	11 362	38,28
160. Kramat	1 716	326	12	3 419	12 272	27,86
170. Suradadi	1 221	199	32	5 094	11 293	45,11
180. Warureja	129	441	32	3 319	9 507	34,91
2021	11 357	5 390	488	60 352	188 121	32,08
2020	8 685	5 946	540	59 521	186 867	31,85
2019	9 396	8 115	784	68 033	206 246	32,99

Catatan/Note:

Sumber/Source: Dinas P3AP2 dan Keluarga Berencana Kabupaten Tegal

Tabel
Table 4.3.7**Jumlah Peserta Keluarga Berencana Aktif Melalui Jalur Swasta/Mandiri Menurut Kecamatan di Kabupaten Tegal, 2021**
Number of Active Family Planning Participants Through Private Channels by Subdistrict in Tegal Regency, 2021

Kecamatan Subdistrict	Peserta KB Aktif Melalui Jalur Swasta Active Family Planning Participants Through Private Channels			
	IUD	MOW	MOP	IMP
(1)	(1)	(2)	(3)	(4)
010. Margasari	53	63	0	12
020. Bumijawa	119	108	3	145
030. Bojong	72	105	1	71
040. Balapulang	53	75	0	16
050. Pagerbarang	32	53	0	161
060. Lebaksiu	51	66	0	93
070. Jatinegara	14	38	0	1
080. Kedungbanteng	22	26	0	21
090. Pangkah	140	105	0	41
100. Slawi	262	261	0	157
110. Dukuwaru	161	138	0	200
120. Adiwerna	195	270	0	19
130. Dukuhturi	691	223	3	69
140. Talang	282	153	3	80
150. Tarub	78	112	0	21
160. Kramat	434	414	5	200
170. Suradadi	158	142	0	459
180. Warureja	92	133	0	75
2021	2 909	2 485	15	1 841
2020	2 714	2 156	10	1 649
2019	3 670	2 780	102	2 045

Lanjutan Tabel/Continued Table 4.3.7

Kecamatan Subdistrict	Peserta KB Aktif Melalui Jalur Swasta Active Family Planning Participants Through Private Channels			Jumlah Peserta KB Aktif Jalur Swasta/ Mandiri	Total Peserta KB Aktif	% Peserta KB Aktif Swasta Thd Total Peserta KB Aktif
	Suntikan Injection	Pil Pill	Kondom Condom			
(1)	(5)	(6)	(7)	(8)	(9)	(10)
010. Margasari	10 111	528	36	10 803	17 189	62,85
020. Bumijawa	7 461	121	28	7 985	12 510	63,83
030. Bojong	5 832	359	53	6 493	8 207	79,12
040. Balapulang	7 361	124	13	7 642	10 671	71,61
050. Pagerbarang	3 428	347	9	4 030	6 649	60,61
060. Lebaksiu	5 532	109	10	5 861	8 467	69,22
070. Jatinegara	5 362	87	4	5 506	8 427	65,34
080. Kedungbanteng	2 130	90	7	2 296	5 694	40,32
090. Pangkah	8 722	447	63	9 518	13 659	69,68
100. Slawi	4 582	312	165	5 739	7 691	74,62
110. Dukuhwaru	5 169	432	127	6 227	8 344	74,63
120. Adiwerna	8 231	641	48	9 404	13 352	70,43
130. Dukuhturi	6 749	968	370	9 073	11 367	79,82
140. Talang	7 635	611	175	8 939	11 460	78,00
150. Tarub	6 404	375	23	7 013	11 362	61,72
160. Kramat	6 534	1 107	159	8 853	12 272	72,14
170. Suradadi	4 884	454	102	6 199	11 293	54,89
180. Warureja	5 662	208	18	6 188	9 507	65,09
2021	111 789	7 320	1 410	127 769	188 121	67,92
2020	113 526	6 110	1 181	127 346	186 867	68,15
2019	116 795	11 523	1 298	138 213	206 246	67,01

Catatan/Note:

Sumber/Source: Dinas P3AP2 dan Keluarga Berencana Kabupaten Tegal

Tabel
Table 4.3.8**Jumlah Petugas Pelaksana dan Sarana Keluarga Berencana Menurut Kecamatan di Kabupaten Tegal, 2021**
Number of Executive Officers and Means of Family Planning by Subdistrict in Tegal Regency, 2021

Kecamatan Subdistrict	KKB Family Planning Clinnics	PPKBD Village Family Planning Service Units	Sub PPKBD Sub-Village Family Planning Service Units	Dokter Praktek Swasta Private Practice Physician	Bidan Praktek Swasta Private Midwife	Kelompok Peserta KB Family Planning Group	BK dan UPPKS
(1)	(2)	(3)	(4)	(5)	(6)	(7)	(8)
010. Margasari	3	13	103	7	28	438	95
020. Bumijawa	3	18	75	3	30	415	74
030. Bojong	2	17	51	3	23	272	29
040. Balapulang	2	20	89	8	30	431	79
050. Pagerbarang	1	13	57	2	23	287	52
060. Lebaksiu	2	15	120	6	38	573	60
070. Jatinegara	1	17	62	3	24	304	38
080. Kedungbanteng	1	10	89	1	19	218	34
090. Pangkah	3	23	102	4	38	490	109
100. Slawi	9	10	67	4	14	312	51
110. Dukuwaru	3	10	72	5	26	350	41
120. Adiwerna	6	21	90	5	28	498	26
130. Dukuhturi	4	18	73	4	16	376	92
140. Talang	6	19	86	3	33	396	37
150. Tarub	3	20	56	4	22	355	41
160. Kramat	7	20	99	3	41	510	25
170. Suradadi	4	11	98	3	28	414	46
180. Warureja	2	12	70	2	21	334	50
2021	62	287	1 459	70	482	6 973	979
2020	62	287	1 475	84	546	6 450	1 105
2019	66	287	1 489	97	561	6 906	1 359

Catatan/Note:

Sumber/Source: Dinas P3AP2 dan Keluarga Berencana Kabupaten Tegal

Tabel
Table 4.3.9**Banyaknya Perkara Tingkat Pertama Yang Diterima Oleh
Pengadilan Agama Slawi, 2021**
*Number of Cases Received by The Religious Court of Slawi,
2021*

Bulan Month	Perkawinan					
	Izin Poligami	Pencegahan Perkawinan	Penolakan Perkawinan oleh PPN	Pembatalan Perkawinan	Kelalaian atas Kewajiban Suami/Istri	Cerai Talak
(1)	(2)	(3)	(4)	(5)	(6)	(7)
01. Januari/January	1	-	-	-	-	102
02. Februari/February	1	-	-	-	-	81
03. Maret/March	1	-	-	-	-	81
04. April/April	-	-	-	-	-	51
05. Mei/May	-	-	-	-	-	54
06. Juni/June	1	-	-	-	-	91
07. Juli/July	-	-	-	-	-	40
08. Agustus/August	2	-	-	-	-	79
09. September/September	1	-	-	-	-	96
10. Oktober/October	-	-	-	-	-	81
11. November/November	-	-	-	-	-	78
12. Desember/December	1	-	-	-	-	64
2021	8	-	-	-	-	898
2020	3	-	-	-	-	835

Lanjutan Tabel/Continued Table 4.3.9

Bulan Month	Perkawinan					
	Cerai Gugat	Harta Bersama	Penguasaan Anak/Hadhnah	Nafkah Anak Oleh Ibu	Hak-hak Bekas Istri	Pengesahan Anak
(1)	(8)	(9)	(10)	(11)	(12)	(13)
01. Januari/January	446	2	-	-	-	-
02. Februari/February	243	1	2	-	-	-
03. Maret/March	278	-	1	-	-	-
04. April/April	152	2	-	-	-	-
05. Mei/May	282	1	1	1	-	-
06. Juni/June	336	1	1	-	-	-
07. Juli/July	158	1	1	-	-	-
08. Agustus/August	293	1	-	-	-	-
09. September/September	280	-	-	-	-	-
10. Oktober/October	247	-	-	-	-	-
11. November/November	240	1	-	-	-	-
12. Desember/December	229	1	1	-	-	-
2021	3 184	11	7	1	-	-
2020	2 837	7	2	-	-	-

Lanjutan Tabel/Continued Table 4.3.9

Bulan Month	Perkawinan					
	Pencabutan Kekuasaan Orang Tua	Perwalian	Pencabutan Kekuasaan Wali	Penunjukan Orang Lain Sbg. Wali	Ganti Rugi Thd Wali	Asal Usul Anak
(1)	(14)	(15)	(16)	(17)	(18)	(19)
01. Januari/January	-	4	-	-	-	1
02. Februari/February	-	-	-	-	-	-
03. Maret/March	-	-	-	-	-	-
04. April/April	-	2	-	-	-	-
05. Mei/May	-	-	-	-	-	-
06. Juni/June	-	-	-	-	-	1
07. Juli/July	-	-	-	-	-	-
08. Agustus/August	-	3	-	-	-	1
09. September/September	-	1	-	-	-	-
10. Oktober/October	-	-	-	-	-	1
11. November/November	-	1	-	-	-	-
12. Desember/December	-	2	-	-	-	2
2021	-	13	-	-	-	6
2020	-	17	-	-	-	9

Lanjutan Tabel/*Continued Table* 4.3.9

Bulan <i>Month</i>	Perkawinan					
	Penolakan Kawin Campuran	Itsbat Nikah	Izin Kawin	Dispensasi Kawin*	Wali Adhol	Pengangkatan Anak
(1)	(20)	(21)	(22)	(23)	(24)	(25)
01. Januari/ <i>January</i>	-	4	-	39	-	-
02. Februari/ <i>February</i>	-	3	-	24	-	-
03. Maret/ <i>March</i>	-	3	-	42	-	-
04. April/ <i>April</i>	-	3	-	21	-	-
05. Mei/ <i>May</i>	-	1	-	18	-	-
06. Juni/ <i>June</i>	-	2	-	45	1	-
07. Juli/ <i>July</i>	-	-	-	28	2	-
08. Agustus/ <i>August</i>	-	5	-	20	2	-
09. September/ <i>September</i>	-	3	-	18	1	-
10. Oktober/ <i>October</i>	-	4	-	30	-	-
11. November/ <i>November</i>	-	3	-	26	-	-
12. Desember/ <i>December</i>	-	1	-	20	2	-
2021	-	32	-	331	8	-
2020	-	32	-	386	13	-

Lanjutan Tabel/*Continued Table* 4.3.9

Bulan Month	Ekonomi Syari'ah	Kewarisan	Wasiat	Hibah	Wakaf	Zakat/Infaq/ Shodaqoh
(1)	(26)	(27)	(28)	(29)	(30)	(31)
01. Januari/ <i>January</i>	-	-	-	-	-	-
02. Februari/ <i>February</i>	-	1	-	-	-	-
03. Maret/ <i>March</i>	-	1	-	-	-	-
04. April/ <i>April</i>	-	-	-	-	-	-
05. Mei/ <i>May</i>	-	-	-	-	-	-
06. Juni/ <i>June</i>	-	-	-	-	-	-
07. Juli/ <i>July</i>	-	-	-	-	-	-
08. Agustus/ <i>August</i>	1	-	-	-	-	-
09. September/ <i>September</i>	1	1	-	-	-	-
10. Oktober/ <i>October</i>	-	1	-	-	-	-
11. November/ <i>November</i>	-	1	-	-	-	-
12. Desember/ <i>December</i>	-	2	-	-	-	-
2021	2	8	-	-	-	-
2020	2	6	-	1	-	-

Lanjutan Tabel/*Continued Table* 4.3.9

Bulan Month	P3HP/Penetapan Ahli Waris	Lain-lain	Jumlah	Keterangan *)
(1)	(32)	(33)	(34)	(35)
01. Januari/ <i>January</i>	2	1	602	-
02. Februari/ <i>February</i>	1	2	359	-
03. Maret/ <i>March</i>	1	2	410	5
04. April/ <i>April</i>	-	1	232	1
05. Mei/ <i>May</i>	-	-	359	1
06. Juni/ <i>June</i>	1	1	481	1
07. Juli/ <i>July</i>	1	-	231	-
08. Agustus/ <i>August</i>	3	1	411	3
09. September/ <i>September</i>	3	3	408	1
10. Oktober/ <i>October</i>	4	5	373	-
11. November/ <i>November</i>	1	-	351	-
12. Desember/ <i>December</i>	3	1	329	-
2021	20	17	4 546	12
2020	10	12	4 172	10

Catatan/*Note*: * Terjadi peningkatan yang signifikan karena adanya perubahan ketentuan usia minimal bagi calon perempuan maupun laki laki syarat minimal umur 19 tahun, sejak tanggal 20 Oktober 2019

*) Jumlah perkara yang prodeo 10

Sumber/*Source*: Pengadilan Agama Slawi

Tabel
Table 4.3.10

**Banyaknya Perkara Tingkat Pertama Yang Diputus Pada
Pengadilan Agama Slawi, 2021**
**Number of First-Rate Cases Done by Religious Court Slawi,
2021**

Bulan Month	Sisa Bulan Lalu	Perkara Yang Diterima	Jumlah	Dicabut
(1)	(2)	(3)	(4)	(5)
01. Januari/January	385	602	987	21
02. Februari/February	666	359	1025	31
03. Maret/March	552	410	962	34
04. April/April	563	232	795	20
05. Mei/May	483	359	842	14
06. Juni/June	588	481	1069	44
07. Juli/July	545	231	776	17
08. Agustus/August	522	411	933	26
09. September/September	567	408	975	26
10. Oktober/October	571	373	944	19
11. November/November	534	351	885	32
12. Desember/December	523	329	852	20
Jumlah		4 546		304

Lanjutan Tabel/*Continued Table* 4.3.10

Bulan Month	Perkawinan					
	Izin Poligami	Pencegahan Perkawinan	Penolakan Perkawinan Oleh PPN	Pembatalan Perkawinan	Kelalaian atas Kewajiban Suami/Istri	Cerai Talak
(1)	(6)	(7)	(8)	(9)	(10)	(11)
01. Januari/January	-	-	-	-	-	50
02. Februari/February	-	-	-	-	-	84
03. Maret/March	-	-	-	-	-	72
04. April/April	-	-	-	-	-	52
05. Mei/May	-	-	-	-	-	34
06. Juni/June	-	-	-	-	-	79
07. Juli/July	-	-	-	-	-	55
08. Agustus/August	-	-	-	-	-	61
09. September/September	-	-	-	-	-	80
10. Oktober/October	-	-	-	-	-	83
11. November/November	-	-	-	-	-	67
12. Desember/December	-	-	-	-	-	73
Jumlah	-	-	-	-	-	790

Lanjutan Tabel/Continued Table 4.3.10

Bulan Month	Perkawinan					
	Cerai Gugat	Harta Bersama	Penguasaan Anak/Hadhonah	Nafkah Anak Oleh Ibu	Hak-hak Bekas Istri	Pengesahan Anak
(1)	(12)	(13)	(14)	(15)	(16)	(17)
01. Januari/January	211	-	-	-	-	-
02. Februari/February	323	-	-	-	-	-
03. Maret/March	241	-	-	-	-	-
04. April/April	191	-	-	-	-	-
05. Mei/May	181	1	1	-	-	-
06. Juni/June	358	-	-	-	-	-
07. Juli/July	138	1	-	-	-	-
08. Agustus/August	248	-	-	-	-	-
09. September/September	261	-	-	1	-	-
10. Oktober/October	253	1	-	-	-	-
11. November/November	223	3	-	-	-	-
12. Desember/December	244	-	-	-	-	-
Jumlah	2 872	6	1	-	-	-

Lanjutan Tabel/*Continued Table* 4.3.10

Bulan Month	Perkawinan					
	Pencabutan Kekuasaan Orang Tua	Perwalian	Pencabutan Kekuasaan Wali	Penunjukan Orang Lain Sbg. Wali	Ganti Rugi Thd Wali	Asal Usul Anak
(1)	(18)	(19)	(20)	(21)	(22)	(23)
01. Januari/January	-	1	-	-	-	-
02. Februari/February	-	1	-	-	-	-
03. Maret/March	-	1	-	-	-	-
04. April/April	-	1	-	-	-	-
05. Mei/May	-	-	-	-	-	-
06. Juni/June	-	-	-	-	-	1
07. Juli/July	-	-	-	-	-	-
08. Agustus/August	-	-	-	-	-	-
09. September/September	-	3	-	-	-	-
10. Oktober/October	-	1	-	-	-	1
11. November/November	-	-	-	-	-	-
12. Desember/December	-	3	-	-	-	2
Jumlah	-	11	-	-	-	4

Lanjutan Tabel/*Continued Table* 4.3.10

Bulan Month	Perkawinan					
	Penolakan Kawin Campuran	Itsbat Nikah	Izin Kawin	Dispensasi Kawin	Wali Adhol	Pengangkatan Anak
(1)	(24)	(25)	(26)	(27)	(28)	(29)
01. Januari/ <i>January</i>	-	-	-	30	-	-
02. Februari/ <i>February</i>	-	3	-	22	-	-
03. Maret/ <i>March</i>	-	4	-	34	-	-
04. April/ <i>April</i>	-	2	-	34	-	-
05. Mei/ <i>May</i>	-	3	-	12	-	-
06. Juni/ <i>June</i>	-	-	-	37	-	-
07. Juli/ <i>July</i>	-	-	-	34	-	-
08. Agustus/ <i>August</i>	-	1	-	18	1	-
09. September/ <i>September</i>	-	3	-	16	1	-
10. Oktober/ <i>October</i>	-	2	-	34	1	-
11. November/ <i>November</i>	-	2	-	24	-	-
12. Desember/ <i>December</i>	-	2	-	25	1	-
Jumlah	-	22	-	320	4	-

Lanjutan Tabel/*Continued Table* 4.3.10

Bulan <i>Month</i>	Ekonomi Syari'ah	Kewarisan	Wasiat	Hibah	Wakaf	Zakat/ Infaq/ Shodaqoh
(1)	(30)	(31)	(32)	(33)	(34)	(35)
01. Januari/ <i>January</i>	-	-	-	-	-	-
02. Februari/ <i>February</i>	-	-	-	-	-	-
03. Maret/ <i>March</i>	-	-	-	-	-	-
04. April/ <i>April</i>	-	-	-	-	-	-
05. Mei/ <i>May</i>	-	-	-	-	-	-
06. Juni/ <i>June</i>	1	-	-	-	-	-
07. Juli/ <i>July</i>	-	1	-	-	-	-
08. Agustus/ <i>August</i>	-	-	-	-	-	-
09. September/ <i>September</i>	-	-	-	-	-	-
10. Oktober/ <i>October</i>	-	-	-	-	-	-
11. November/ <i>November</i>	-	-	-	-	-	-
12. Desember/ <i>December</i>	1	-	-	-	-	-
Jumlah	2	1	-	-	-	-

Lanjutan Tabel/*Continued Table* 4.3.10

Bulan Month	P3HP/ Penetapan Ahli Waris	Lain-lain	Ditolak	Tidak Diterima	Gugur	Dicoret dari Register
(1)	(36)	(37)	(38)	(39)	(40)	(41)
01. Januari/January	1	-	1	-	3	3
02. Februari/February	2	1	1	3	2	-
03. Maret/March	-	2	1	2	3	4
04. April/April	1	2	1	2	1	4
05. Mei/May	-	-	3	-	-	4
06. Juni/June	1	-	-	-	3	-
07. Juli/July	-	1	1	-	3	2
08. Agustus/August	2	-	1	-	8	-
09. September/September	3	-	-	2	5	1
10. Oktober/October	1	4	-	2	2	6
11. November/November	3	3	1	1	2	1
12. Desember/December	2	-	-	-	6	1
Jumlah	16	13	10	12	38	26

Lanjutan Tabel/*Continued Table* 4.3.10

Bulan Month	Jumlah	Sisa Akhir Bulan	Perkara yang sudah diminutasi
(1)	(42)	(43)	(44)
01. Januari/ <i>January</i>	321	666	321
02. Februari/ <i>February</i>	473	552	473
03. Maret/ <i>March</i>	399	563	399
04. April/ <i>April</i>	312	483	312
05. Mei/ <i>May</i>	254	588	254
06. Juni/ <i>June</i>	524	545	524
07. Juli/ <i>July</i>	254	522	254
08. Agustus/ <i>August</i>	366	567	366
09. September/ <i>September</i>	404	571	404
10. Oktober/ <i>October</i>	410	534	410
11. November/ <i>November</i>	362	523	362
12. Desember/ <i>December</i>	380	472	380
Jumlah	4 459		4 459

Catatan/*Note*: *) Jumlah perkara yang prodeo putus 6

Sumber/*Source*: Pengadilan Agama Slawi

Tabel
Table 4.3.11

Banyaknya Perceraian Dirinci Menurut Faktor-Faktor Penyebab Terjadinya Perceraian di Kabupaten Tegal, 2021
Number of Divorces Specified According to The Causal Factors of Divorce in Tegal Regency, 2021

Bulan Month	Faktor Penyebab/Causal Factors				
	Zina	Mabuk	Madat	Judi	Meninggalkan Salah Satu Pihak
(1)	(2)	(3)	(4)	(5)	(6)
01. Januari/January	1	-	-	-	13
02. Februari/February	-	-	-	-	3
03. Maret/March	-	-	-	-	2
04. April/April	-	-	-	-	1
05. Mei/May	-	-	-	-	2
06. Juni/June	-	-	-	-	1
07. Juli/July	-	-	-	-	-
08. Agustus/August	-	-	-	-	1
09. September/September	-	-	-	-	2
10. Oktober/October	-	-	-	-	2
11. November/November	-	-	-	-	-
12. Desember/December	-	-	-	1	-
2021	1	-	-	1	27
2020	20	1	2	5	903

Lanjutan Tabel/*Continued Table* 4.3.11

Bulan <i>Month</i>	Faktor Penyebab/ <i>Causal Factors</i>				
	Dihukum Penjara	Poligami	Kekerasan Dalam Rumah Tangga	Cacat Badan	Perselisihan dan Pertengkaran Terus Menerus
(1)	(7)	(8)	(9)	(10)	(11)
01. Januari/ <i>January</i>	-	-	-	-	132
02. Februari/ <i>February</i>	-	-	-	-	162
03. Maret/ <i>March</i>	-	-	-	-	247
04. April/ <i>April</i>	-	-	-	-	182
05. Mei/ <i>May</i>	-	-	-	-	129
06. Juni/ <i>June</i>	-	-	-	-	144
07. Juli/ <i>July</i>	-	-	-	-	149
08. Agustus/ <i>August</i>	-	-	-	-	175
09. September/ <i>September</i>	-	-	1	-	220
10. Oktober/ <i>October</i>	-	-	-	-	193
11. November/ <i>November</i>	-	-	-	-	243
12. Desember/ <i>December</i>	-	-	1	-	191
2021	-	-	2	-	2 167
2020	1	2	24	2	1 085

Lanjutan Tabel/Continued Table 4.3.11

Bulan Month	Faktor Penyebab/Causal Factors			
	Kawin Paksa	Murtad	Ekonomi	Jumlah
(1)	(12)	(13)	(14)	(15)
01. Januari/January	-	-	170	316
02. Februari/February	-	-	135	300
03. Maret/March	-	-	149	398
04. April/April	-	-	110	293
05. Mei/May	-	-	57	188
06. Juni/June	-	1	178	324
07. Juli/July	-	-	90	239
08. Agustus/August	-	-	142	318
09. September/September	-	-	90	313
10. Oktober/October	-	-	120	315
11. November/November	-	-	136	379
12. Desember/December	-	-	116	309
2021	-	1	1 493	3 692
2020	11	1	1 285	3 342

Catatan/Note:

Sumber/Source: Pengadilan Agama Slawi

Tabel
Table 4.3.12**Banyaknya Perkara Pidana Yang Diterima Pengadilan
Negeri Slawi, 2021**
*Number of Criminal Cases Received by The Slawi District
Court, 2021*

Kecamatan Subdistrict	Pidana Biasa	Sumir	Ringan	Ekonomi	Pelanggaran
(1)	(2)	(3)	(4)	(5)	(6)
010. Margasari	7	-	-	-	196
020. Bumijawa	2	-	-	-	243
030. Bojong	5	-	-	-	221
040. Balapulang	4	-	-	-	236
050. Pagerbarang	2	-	-	-	133
060. Lebaksiu	8	-	-	-	303
070. Jatinegara	4	-	-	-	101
080. Kedungbanteng	3	-	2	-	195
090. Pangkah	10	-	1	-	301
100. Slawi	17	-	-	-	496
110. Dukuhwaru	3	-	-	-	209
120. Adiwerna	17	-	-	-	383
130. Dukuhhuri	1	-	-	-	131
140. Talang	12	-	-	-	363
150. Tarub	8	-	-	-	113
160. Kramat	9	-	-	-	205
170. Suradadi	9	-	-	-	213
180. Warureja	5	-	-	-	210
2021	126	-	3	-	4 252
2020	143	-	24	-	16 590
2019	167	-	17	-	24 090

Catatan/Note:

Sumber/Source: Pengadilan Negeri Slawi

Tabel 4.3.13 **Banyaknya Perkara Perdata Yang Diterima Pengadilan Negeri Slawi, 2021**
Table 4.3.13 **Number of Civil Cases Received by The Slawi District Court, 2021**

Kecamatan Subdistrict	Gugatan	Permohonan	Jumlah
(1)	(2)	(3)	(4)
010. Margasari	3	1	4
020. Bumijawa	-	2	2
030. Bojong	-	8	8
040. Balapulang	3	1	4
050. Pagerbarang	1	1	2
060. Lebaksiu	1	4	5
070. Jatinegara	3	2	5
080. Kedungbanteng	-	3	3
090. Pangkah	4	5	9
100. Slawi	15	16	31
110. Dukuwaru	1	6	7
120. Adiwerna	5	6	11
130. Dukuhturi	-	-	-
140. Talang	1	2	3
150. Tarub	2	3	5
160. Kramat	-	-	-
170. Suradadi	2	6	0
180. Warureja	1	-	1
2021	42	66	100
2020	32	54	86
2019	55	90	139

Catatan/Note:

Sumber/Source: Pengadilan Negeri Slawi

Tabel
Table 4.3.14**Banyaknya Perkara Pidana Yang Diputus Pengadilan
Negeri Slawi, 2021**
*Number of Criminal Cases Terminated by The Slawi District
Court, 2021*

Kecamatan Subdistrict	Pidana Biasa	Sumir	Ringan	Ekonomi	Pelanggaran
(1)	(2)	(3)	(4)	(5)	(6)
010. Margasari	11	-	2	-	1 900
020. Bumijawa	13	-	-	-	440
030. Bojong	9	-	-	-	750
040. Balapulang	6	-	-	-	1 300
050. Pagerbarang	3	-	-	-	550
060. Lebaksiu	8	-	-	-	1 250
070. Jatinegara	8	-	-	-	850
080. Kedungbanteng	3	-	-	-	1 600
090. Pangkah	9	-	-	-	800
100. Slawi	17	-	4	-	700
110. Dukuhwaru	2	-	16	-	1 275
120. Adiwerna	22	-	2	-	1 725
130. Dukuhhuri	-	-	-	-	-
140. Talang	17	-	-	-	1 650
150. Tarub	6	-	-	-	575
160. Kramat	-	-	-	-	-
170. Suradadi	7	-	-	-	875
180. Warureja	14	-	-	-	350
2021	155	-	24	-	16 590
2020	155	-	24	-	16 590
2019	167	-	17	-	24 090

Catatan/Note:

Sumber/Source: Pengadilan Negeri Slawi

Tabel 4.3.15 **Banyaknya Perkara Perdata Yang Diputus Pengadilan Negeri Slawi, 2021**
Table 4.3.15 **Number of Civil Cases Terminated by The Slawi District Court, 2021**

Kecamatan Subdistrict	Gugatan	Permohonan	Jumlah
(1)	(2)	(3)	(4)
010. Margasari	3	1	4
020. Bumijawa	-	2	2
030. Bojong	-	8	8
040. Balapulang	3	1	4
050. Pagerbarang	1	1	2
060. Lebaksu	1	4	5
070. Jatinegara	3	2	5
080. Kedungbanteng	-	3	3
090. Pangkah	4	5	9
100. Slawi	12	14	26
110. Dukuhwaru	1	6	7
120. Adiwerna	5	4	9
130. Dukuhhuri	-	-	-
140. Talang	1	2	3
150. Tarub	2	3	5
160. Kramat	-	-	-
170. Suradadi	2	5	7
180. Warureja	1	-	1
2021	39	61	100
2020	1	51	52
2019	52	84	136

Catatan/Note:

Sumber/Source: Pengadilan Negeri Slawi

Tabel
Table 4.3.16

**Banyaknya Sisa Perkara Pidana Pada Pengadilan Negeri
Slawi, 2021**
*Number of Criminal Cases Remaining at The Slawi District
Court, 2021*

Kecamatan Subdistrict	Pidana Biasa	Sumir	Ringan	Ekonomi	Pelanggaran
(1)	(2)	(3)	(4)	(5)	(6)
010. Margasari	-	-	-	-	-
020. Bumijawa	-	-	-	-	-
030. Bojong	-	-	-	-	-
040. Balapulang	1	-	-	-	-
050. Pagerbarang	-	-	-	-	-
060. Lebaksiu	-	-	-	-	-
070. Jatinegara	-	-	-	-	-
080. Kedungbanteng	-	-	-	-	-
090. Pangkah	-	-	-	-	-
100. Slawi	-	-	-	-	-
110. Dukuwaru	1	-	-	-	-
120. Adiwerna	-	-	-	-	-
130. Dukuhturi	-	-	-	-	-
140. Talang	1	-	-	-	-
150. Tarub	-	-	-	-	-
160. Kramat	-	-	-	-	-
170. Suradadi	-	-	-	-	-
180. Warureja	-	-	-	-	-
2021	3	-	-	-	-
2020	31	-	-	-	-
2019	32	-	-	-	-

Catatan/Note:

Sumber/Source: Pengadilan Negeri Slawi

Tabel 4.3.17 **Banyaknya Sisa Perkara Perdata Pada Pengadilan Negeri Slawi, 2021**
Table 4.3.17 **Number of Civil Cases Remaining at The Slawi District Court, 2021**

Kecamatan Subdistrict	Gugatan	Permohonan	Jumlah
(1)	(2)	(3)	(4)
010. Margasari	-	-	-
020. Bumijawa	-	-	-
030. Bojong	-	-	-
040. Balapulang	-	-	-
050. Pagerbarang	-	-	-
060. Lebaksiu	-	-	-
070. Jatinegara	-	-	-
080. Kedungbanteng	-	-	-
090. Pangkah	-	-	-
100. Slawi	3	2	5
110. Dukuwaru	-	-	-
120. Adiwerna	-	2	2
130. Dukuhturi	-	-	-
140. Talang	-	-	-
150. Tarub	-	-	-
160. Kramat	-	-	-
170. Suradadi	-	1	1
180. Warureja	-	-	-
2021	3	5	8
2020	13	3	16
2019	18	1	19

Catatan/Note:

Sumber/Source: Pengadilan Negeri Slawi

Tabel 4.3.18 Jumlah Tindak Pidana Menurut Kepolisian Resort Tegal, 2018-2021
Table *Number of Reported Criminal Cases by Tegal Police Office, 2018-2021*

Kepolisian Resort District Police Office	2018	2019	2020	2021
(1)	(2)	(3)	(4)	(5)
Satuan Resort Kriminal Tegal Unit Resort Criminal Tegal	211	206	220	161

Catatan/Note:

Sumber/Source: Polres Tegal

Tabel 4.3.19 **Jumlah Penyelesaian Tindak Pidana Menurut Kepolisian Resort Tegal, 2018-2021**
Table *Number of Crime Clearance Rate by Tegal Police Office, 2018-2021*

Kepolisian Resort District Police Office	2018	2019	2020	2021
(1)	(2)	(3)	(4)	(5)
Satuan Resort Kriminal Tegal <i>Unit Resort Criminal Tegal</i>	162	169	172	126

Catatan/Note:

Sumber/Source: Polres Tegal

Tabel
Table 4.3.20**Jumlah Kasus Kejahatan per Jenis Kejahatan Menurut
Kepolisian Resort Tegal, 2018-2021**
**Number of Crime Cases per Type of Crime by Tegal Resort
Police, 2018-2021**

Kepolisian Resort District Police Office	2018	2019	2020	2021
(1)	(2)	(3)	(4)	(5)
01. Pembunuhan	2	3	2	2
02. Penganiayaan Berat (Anirat)	10	6	6	5
03. Penganiayaan Ringan (Anira)	-	-	5	1
04. Kekerasan Dalam Rumah Tangga (KDRT)	1	2	5	1
05. Perkosaan	-	-	3	-
06. Pencabulan	14	13	21	15
07. Penculikan	-	-	-	-
08. Pencurian Dengan Kekerasan (Curas)	9	6	4	8
09. Pencurian Biasa (Termasuk Ringan)	9	6	11	2
10. Pencurian Kendaraan Bermotor (Curanmor)	34	36	29	23
11. Pencurian Dengan Pemberatan (Curat)	56	47	41	22
12. Pengrusakan/Penghancuran Barang	-	2	1	-
13. Pembakaran Dengan Sengaja	-	2	1	-
14. Narkotika dan Psikotropika	18	21	18	29
15. Penipuan/Perbuatan Curang	11	10	22	27
16. Penggelapan	10	11	11	3
17. Korupsi	2	3	1	-
18. Kejahatan Terhadap Ketertiban Umum	-	-	-	-

Catatan/Note:

Sumber/Source: Polres Tegal

Tabel 4.3.21 **Jumlah Penyandang Masalah Kesejahteraan Sosial (PMKS)**
Table 4.3.21 **Kabupaten Tegal, 2021**
Number of Persons with Social Welfare Problems (PMKS) of
Tegal Regency, 2021

Nama Penyandang Masalah Kesejahteraan Sosial (PMKS)	Jenis Kelamin		Jumlah KK
	Laki-laki	Perempuan	
(1)	(2)	(3)	(4)
01. Anak Balita Terlantar	1	4	5
02. Anak Terlantar	15	15	30
03. Anak yang berhadapan dengan hukum (AMH)	1	-	1
04. Anak Jalanan	-	-	-
05. Anak dengan Kedisabilitas (ADK)	645	521	1 166
06. Anak yang menjadi korban Tindak Kekerasan atau diperlakukan salah	-	1	1
07. Anak yang memerlukan perlindungan khusus	1	-	1
08. Lanjut Usia Terlantar	2 520	4 304	6 824
09. Penyandang Disabilitas	4 847	4 508	9 355
10. Tuna Susila	-	13	13
11. Gelandangan	-	4	4
12. Pengemis	51	36	87
13. Pemulung	15	9	24
14. Kelompok Minoritas	-	-	-
15. Bekas Warga Binaan Lembaga Pemasarakatan (BWBLP)	103	9	112
16. Orang dengan HIV/AIDS (ODHA)	340	191	531
17. Korban Penyalahgunaan NAPZA	4	-	4
18. Korban Trafficking	-	-	-
19. Korban Tindak Kekerasan	-	-	-
20. Pekerja Migran Bermasalah (PMBS)	-	-	-
21. Korban Bencana Alam			2 449
22. Korban Bencana Sosial	400	343	743
23. Perempuan Rawan Sosial Ekonomi	-	12 606	12 606
24. Fakir Miskin	72 229	20 521	92 750
25. Keluarga Bermasalah Sosial Psikologis	-	-	3 593
26. Komunitas Adat Terpencil	-	-	-

Catatan/Note:

Sumber/Source: Dinas Sosial Kabupaten Tegal

Tabel
Table 4.3.22

**Jumlah Penerima Bantuan (Kepala Keluarga) dan
Anggaran Bantuan Sosial Pangan Menurut Kecamatan di
Kabupaten Tegal, 2021**
*Number of Beneficiaries (Family Head) and Food Social
Assistance Budget by Subdistrict in Tegal Regency, 2021*

Kecamatan Subdistrict	Jumlah Penerima Bantuan (Kepala Keluarga)	Anggaran Bantuan Sosial (Rp) @ Rp 200.000/KPM
(1)	(2)	(3)
010. Margasari	7 096	1 419 200 000
020. Bumijawa	8 886	1 777 200 000
030. Bojong	7 289	1 457 800 000
040. Balapulang	9 317	1 863 400 000
050. Pagerbarang	3 824	764 800 000
060. Lebaksiu	7 031	1 406 200 000
070. Jatinegara	5 502	1 100 400 000
080. Kedungbanteng	4 816	963 200 000
090. Pangkah	8 220	1 644 000 000
100. Slawi	4 001	800 200 000
110. Dukuwaru	4 647	929 400 000
120. Adiwerna	6 911	1 382 200 000
130. Dukuhuri	4 939	987 800 000
140. Talang	4 822	964 400 000
150. Tarub	7 834	1 566 800 000
160. Kramat	5 231	1 046 200 000
170. Suradadi	7 320	1 464 000 000
180. Warureja	5 894	1 178 800 000
2021	113 580	22 716 000 000
2020	131 632	26 326 400 000

Catatan/Note:

Sumber/Source: Dinas Sosial Kabupaten Tegal

Tabel 4.3.23 **Jumlah Sarana Pengumpulan Sampah/Tinja di Kabupaten Tegal, 2018- 2021**
Table 4.3.23 **Number of Garbage Collection Facilities in Tegal Regency, 2018-2021**

Sarana Facilities	2018	2019 ^r	2020 ^r	2021
(1)	(2)	(3)	(4)	(5)
01. Truk Sampah	24	26	26	26
02. Truk Kontainer	4	4	3	3
03. Kontainer	28	28	20	18
04. Gerobag Sampah	70	70	70	60
05. Becak Sampah	18	18	18	15
06. Tempat Pembuangan Sementara	119	110	109	111
07. Tempat Pembuangan Akhir	1	1	1	1
08. Truk Tinja	4	4	4	5
09. Transfer Depo	-	-	-	-
10. Instalasi Pengolah Limbah Tinja	1	1	1	1
Jumlah	269	262	252	240

Catatan/Note: ^r Koreksi angka sesuai angka audited

Sumber/Source: Dinas Lingkungan Hidup Kabupaten Tegal

Tabel
Table 4.3.24**Persentase Komposisi Sampah di Kabupaten Tegal, 2018-2021**
The Percentage Composition of Waste in Tegal Regency, 2018-2021

Sarana Facilities	2018	2019	2020	2021
(1)	(2)	(3)	(4)	(5)
01. Kertas	9,48	29,83	30,01	30,24
02. Kayu	-	-	-	-
03. Kain	-	-	-	-
04. Karet/Kulit	-	-	-	-
05. Plastik	36,71	33,74	33,67	33,63
06. Metal/Logam	2,37	2,17	3,25	3,5
07. Gelas/Kaca	7,10	11,92	16,83	15,75
08. Organik	15,83	15,72	15,11	15,1
09. Lain-lain	28,49	6,62	1,13	1,76

Catatan/Note:

Sumber/Source: Dinas Lingkungan Hidup Kabupaten Tegal

Tabel
Table 4.3.25**Volume Sampah (m³) Di Tempat Pembuangan Akhir Sampah (TPAS) Penujah Kecamatan Kedungbanteng, 2018-2021**
Volume of Garbage (m³) at Penujah Final Disposal Site (TPAS) Kedungbanteng Subdistrict, 2018-2021

Bulan Month	2018	2019	2020	2021	Jumlah
(1)	(2)	(3)	(4)	(5)	(6)
01. Januari/January	11 438	12 178	14 258	19 284	57 138
02. Februari/February	10 996	11 559	13 079	17 442	53 076
03. Maret/March	12 790	12 248	14 283	19 477	58 798
04. April/April	11 874	12 252	16 193	18 972	59 291
05. Mei/May	11 910	12 503	17 135	19 561	61 109
06. Juni/June	10 307	11 861	18 058	18 734	58 960
07. Juli/July	12 067	12 389	18 814	18 670	61 940
08. Agustus/August	11 003	12 456	18 013	18 695	60 167
09. September/September	10 919	12 072	18 592	18 392	60 875
10. Oktober/October	11 658	12 120	19 003	19 095	61 876
11. November/November	11 156	12 422	18 424	16 657	58 659
12. Desember/December	11 764	13 544	19 259	17 766	62 333
Jumlah	137 882	147 604	205 111	222 745	714 222

Catatan/Note:

Sumber/Source: Dinas Lingkungan Hidup Kabupaten Tegal

Tabel
Table 4.3.26

**Sumber Daya Manusia pada Dinas Kebersihan di
Kabupaten Tegal, 2010-2021**
*Human Resources at The Sanitary Services in Tegal Regency,
2010-2021*

Tahun Year	Pegawai (orang)	
	Petugas Kebersihan (PHL)	Staf PNS
(1)	(2)	(3)
2021	349	57
2020	346	65
2019	371	67
2018	349	67
2017	340	73
2016	321	33
2015	321	33
2014	229	31
2013	225	33
2012	184	34
2011	182	35
2010	179	35

Catatan/Note:

Sumber/Source: Dinas Lingkungan Hidup Kabupaten Tegal

4.4 KEMISKINAN POVERTY

Tabel 4.4.1 **Garis Kemiskinan, Jumlah, dan Persentase Penduduk Miskin di Kabupaten Tegal, 2012–2021**
Table 4.4.1 **Poverty Line, Number, and Percentage of Poor People in Tegal Regency, 2012–2021**

Tahun Year	Garis Kemiskinan (rupiah/kapita/bulan) Poverty Line (rupiah/capita/month)	Jumlah Penduduk Miskin (ribu) Number of Poor People (thousand)	Persentase Penduduk Miskin Percentage of Poor People
(1)	(2)	(3)	(4)
2012	239 207	149,00	10,75
2013	258 366	149,80	10,58
2014	271 875	140,30	9,87
2015	282 861	143,50	10,09
2016	308 270	144,20	10,10
2017	319 758	141,80	9,90
2018	332 298	114,06	7,94
2019	365 334	109,94	7,64
2020	390 520	117,50	8,14
2021	404 655	123,52	8,60

Catatan/Note:

Sumber/Source: BPS, Survei Sosial Ekonomi Nasional Maret/BPS-Statistics Indonesia, March National Socioeconomic Survey

Tabel
Table 4.4.2

Indeks Kedalaman Kemiskinan dan Indeks Keparahan Kemiskinan di Kabupaten Tegal, 2012–2021
Poverty Gap Index and Poverty Severity Index in Tegal Regency, 2012–2021

Tahun Year	Indeks Kedalaman Kemiskinan Poverty Gap Index	Indeks Keparahan Kemiskinan Poverty Severity Index
(1)	(2)	(3)
2013	1,68	0,42
2014	1,33	0,32
2015	1,50	0,36
2016	1,03	0,21
2017	1,27	0,27
2018	1,41	0,44
2019	0,65	0,09
2020	1,08	0,19
2021	1,00	0,19

Catatan/Note:


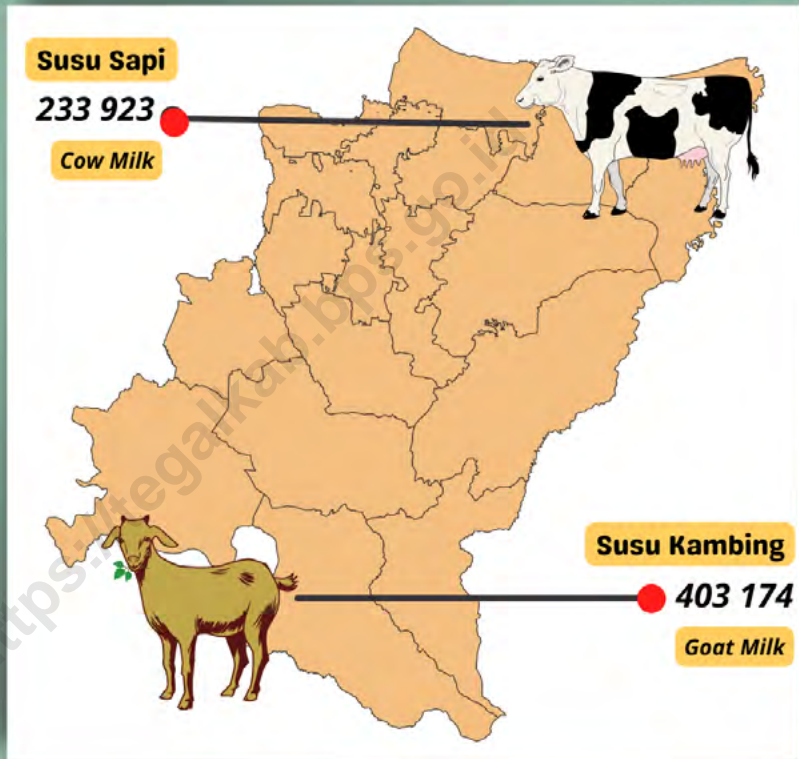
Sumber/Source: BPS, Survei Sosial Ekonomi Nasional Maret/BPS-Statistics Indonesia, March National Socioeconomic Survey

<https://tegalkab.bps.go.id>

BAB 5

PERTANIAN, KEHUTANAN, PETERNAKAN DAN PERIKANAN

KABUPATEN TEGAL 2022



PRODUKSI SUSU SAPI DAN SUSU KAMBING

Cow Milk and Goat Milk Production

<https://tegalkab.bps.go.id>

PENJELASAN TEKNIS

1. Data pokok tanaman pangan yang dikumpulkan adalah luas panen dan produktivitas (hasil per hektar). Produksi tanaman pangan merupakan hasil perkalian antara luas panen dengan produktivitas. Pengumpulan data luas panen dilakukan setiap bulan dengan pendekatan area kecamatan di seluruh wilayah Indonesia. Pengumpulan data produktivitas dilakukan melalui pengukuran langsung pada plot ubinan berukuran 2½ m x 2½ m, Pengumpulan data produktivitas dilakukan setiap subround (empat bulanan) pada waktu panen petani.
2. Data produksi padi dan palawija yang disajikan adalah dalam kualitas: gabah kering giling (padi), pipilan kering (jagung), biji kering (kedelai dan kacang tanah), dan umbi basah (ubi kayu dan ubi jalar).
3. Tanaman sayuran dan buah-buahan semusim. Tanaman sayuran semusim adalah tanaman sumber vitamin, garam mineral dan lain-lain yang dikonsumsi dari bagian tanaman yang berupa daun, bunga, buah, dan umbinya, yang berumur kurang dari satu tahun. Tanaman buah-buahan semusim adalah tanaman sumber vitamin, garam mineral, dan lain-lain yang dikonsumsi dari bagian

TECHNICAL NOTES

1. *The main food crops data collected consists of harvested area and productivity (yield per hectare), Food crops production is generated by harvested area multiplied by productivity, The harvested area data is collected every month using sub district area approach in all sub district in Indonesia The productivity data collection is conducted by a direct measurement in 2½m x 2½m crop cutting plot The productivity measurement is conducted in every subround (four monthly) at the time when farmers are harvesting their crops.*
2. *Production of paddy and secondary crops data are presented in the form of: dry unhusked rice (paddy), dry loose maize (maize), dry shells crops (soybeans and peanuts), and fresh roots (cassava and sweet potatoes).*
3. *Seasonal vegetable and fruit plants Seasonal vegetable plants are plants which are the sources of vitamin, mineral salt, etc, consumed from the part of the plant in the form of leaf, flower, fruit, and root with the age of less than one year, Seasonal fruit plants are plants which are the sources of vitamin, mineral salt, etc, consumed from the part of the plant in the form of fruits These plants are creeps with the age of less than one year.*
4. *Annual fruit and vegetable plants*

tanaman yang berupa buah, berumur kurang dari satu tahun, tidak berbentuk pohon/rumpun tetapi menjalar dan berbatang lunak.

4. Tanaman buah-buahan dan sayuran tahunan. Tanaman buah-buahan tahunan adalah tanaman sumber vitamin, garam mineral, dan lain-lain yang dikonsumsi dari bagian tanaman yang berupa buah dan merupakan tanaman tahunan. Tanaman sayuran tahunan adalah tanaman sumber vitamin, garam mineral, dan lain-lain yang dikonsumsi dari bagian tanaman yang berupa daun dan atau buah yang berumur lebih dari satu tahun.
5. Tanaman biofarmaka adalah tanaman yang bermanfaat untuk obat-obatan, kosmetik, dan kesehatan yang dikonsumsi atau digunakan dari bagian-bagian tanaman seperti daun, batang, buah, umbi (rimpang) ataupun akar.
6. Luas panen tanaman hortikultura adalah luas tanaman sayuran, buah-buahan, biofarmaka, dan tanaman hias yang diambil hasilnya/dipanen pada periode pelaporan.

Annual fruit plants are plants which are the sources of vitamin, contained mineral salt, etc, consumed from the part of plant in the form of fruit and more than one year of age. Annual vegetable plants are plants which are the sources of vitamin, contained mineral salt, etc, consumed from the part of the plant in the form of vegetable and more than one year of age.

5. *Medicinal plants are plants which are useful for medicine It is consumed from part of the plant such as leaf, flower, fruit, tuber, and root.*
6. *Harvested area of horticulture is area which vegetable, fruit, medicinal and ornamental plant of crop harvested during the period of report.*

ULASAN**DESCRIPTION****Pertanian Tanaman Pangan**

Pembangunan di sektor pertanian khususnya pertanian tanaman pangan dari tahun ke tahun terus ditingkatkan untuk dapat memelihara kemandapan swasembada pangan, meningkatkan pendapatan masyarakat dan memperbaiki keadaan gizi melalui penganeekaragaman jenis bahan pangan.

Pada tahun 2021, produksi padi yaitu 414.551 GKG dan produksi padi setara beras 260.089 ton.

Beberapa produktivitas tanaman palawija di Kabupaten Tegal tahun 2021 yaitu jagung tercatat 128.532 ton dan kedelai 107 ton.

Secara umum, produksi beberapa jenis sayuran semusim (bawang merah, bawang putih, kentang, kubis, cabe, tomat, wortel, dll) selama tahun 2019-2021 mengalami fluktuasi. Demikian halnya dengan produksi beberapa jenis buah tahunan seperti mangga, durian, jeruk siam, pisang, pepaya, salak, rambutan, sawo dll.

Perkebunan

Produksi tanaman perkebunan merupakan salah satu sumber devisa sektor pertanian. Perkebunan terdiri dari perkebunan besar dan perkebunan rakyat.

Subsektor perkebunan di Kabupaten Tegal meliputi komoditas-komoditas kelapa, kopi, kakao, tebu, teh dan tembakau. Tahun 2021,

Food Crops

Development in the agricultural sector, especially food crops from year to year continue to be improved to be able to maintain the stability of food self-sufficiency, increase incomes and improve nutritional status through diversification of food items.

In 2021, rice production is 414,551 GKG and rice production equivalent to 260,089 tons of rice.

Some productivity crops in Tegal Regency in 2021 namely corn recorded 128,532 ton and soybeans 107 tons.

In general, the production of some types of seasonal vegetables (onion, garlic, potatoes, cabbage, peppers, tomato and carrots, etc) over the years 2019 to 2021 has fluctuated. So is the production of some types of fruit such as mango, durian, siam orange, banana, papaya, salak, rambutan, sapodilla etc.

Plantation

Tree crop production is one source of foreign exchange agricultural sector, Plantations consist of large estates and people's plantation.

Plantation subsector in Tegal regency commodities include coconut, coffee, cocoa, sugar cane, tea and tobacco.

Produksi kopi, teh, kakao dan tembakau mengalami penurunan dibanding tahun sebelumnya, sedangkan produksi tanaman kelapa dan tebu mengalami penurunan.

Peternakan

Jenis ternak yang diusahakan di Kabupaten Tegal, adalah ternak besar, yaitu sapi (potong/perah), kerbau, dan kuda, sedangkan ternak kecil terdiri dari kambing dan domba. Disamping itu juga diusahakan aneka ternak, termasuk unggas (ayam, itik, burung puyuh) dan kelinci.

Populasi ternak besar pada tahun 2021 untuk sapi, kerbau dan kuda masing-masing tercatat sebanyak 11.137 ekor, 3.465 ekor dan 180 ekor. Kecamatan Margasari merupakan kecamatan dengan jumlah ternak besar terbanyak di Kabupaten Tegal.

Perikanan

Sub sektor perikanan, meliputi kegiatan usaha perikanan laut, perikanan perairan umum dan perikanan budidaya. Produksi perikanan laut tahun 2021 di Kabupaten Tegal tercatat sebesar 1.482.493 kg, produksi ikan perairan umum tercatat sebesar 210.189 kg, sedangkan produksi perikanan budidaya tercatat sebesar 2.404.195 kg.

In 2021, production of coffee, tea, cocoa and tobacco has decreased compared to the previous year, while production of coconut and sugarcane has decreased.

Livestock

Breeds cultivated in Tegal regency, is a large livestock, namely cattle (beef / dairy), buffaloes and horses, while small livestock consists of goats and sheep, Besides, it also cultivated a variety of animals, including fowl (chicken, duck, quail) and rabbits.

Large livestock population in 2021 for cows, buffaloes and horses respectively totaled 11,137 head, 3,465 head and tail 180. Margasari sub-district is a subdistrict with a large number of cattle most at Tegal.

Fishery

Fisheries sub-sector, including business activities of marine fisheries, public waters fisheries and aquaculture. Marine fisheries production in 2021 in Tegal Regency was recorded at 1,482,493 kg, general water fish production was recorded at 210,189 kg, while aquaculture production was recorded at 2,404,195 kg.

5.1 HORTIKULTURA HORTICULTURE

Tabel 5.1.1 **Luas Panen Tanaman Sayuran Menurut Kecamatan dan Jenis Tanaman di Kabupaten Tegal (ha), 2020 dan 2021**
Harvested Area of Vegetables by Subdistrict and Kind of Plant in Tegal Regency (ha), 2020 and 2021

Kecamatan Subdistrict	Bawang Merah/Shallot		Cabai Besar Chili/Big Chili	
	2020	2021	2020	2021
(1)	(2)	(3)	(4)	(5)
010. Margasari	168	102	41	3
020. Bumijawa	56	15	129	556
030. Bojong	28	34	54	89
040. Balapulang	-	-	-	-
050. Pagerbarang	42	16	32	86
060. Lebaksiu	-	-	-	1
070. Jatinegara	-	-	-	1
080. Kedungbanteng	-	-	-	-
090. Pangkah	-	-	-	-
100. Slawi	2	5	2	2
110. Dukuhwaru	104	64	26	12
120. Adiwerna	77	85	6	-
130. Dukuhturi	500	220	10	-
140. Talang	35	54	3	8
150. Tarub	130	113	8	9
160. Kramat	287	186	20	27
170. Suradadi	214	346	11	10
180. Warureja	86	18	12	2
Kabupaten Tegal	1 729	1 258	354	806

Lanjutan Tabel/*Continued Table 5.1.1*

Kecamatan Subdistrict	Cabai Rawit Chili/Cayenne Pepper		Kentang Potato	
	2020	2021	2020	2021
(1)	(6)	(7)	(8)	(9)
010. Margasari	47	9	-	-
020. Bumijawa	128	176	295	360
030. Bojong	53	49	4	11
040. Balapulang	-	-	-	-
050. Pagerbarang	2	3	-	-
060. Lebaksu	7	2	-	-
070. Jatinegara	-	0	-	-
080. Kedungbanteng	8	12	-	-
090. Pangkah	9	4	-	-
100. Slawi	-	-	-	-
110. Dukuhwaru	62	-	-	-
120. Adiwerna	14	6	-	-
130. Dukuhhuri	7	7	-	-
140. Talang	-	-	-	-
150. Tarub	4	2	-	-
160. Kramat	-	-	-	-
170. Suradadi	14	7	-	-
180. Warureja	-	-	-	-
Kabupaten Tegal	355	277	299	371

Lanjutan Tabel/*Continued Table* 5.1.1

Kecamatan Subdistrict	Kubis Cabbage		Tomat Tomato	
	2020	2021	2020	2021
(1)	(10)	(11)	(12)	(13)
010. Margasari	-	-	-	-
020. Bumijawa	250	455	67	77
030. Bojong	75	59	24	33
040. Balapulang	-	-	-	-
050. Pagerbarang	-	-	-	2
060. Lebaksiu	-	-	-	-
070. Jatinegara	-	-	-	-
080. Kedungbanteng	-	-	-	-
090. Pangkah	-	-	-	-
100. Slawi	-	-	-	-
110. Dukuhwaru	-	-	-	-
120. Adiwerna	-	-	-	-
130. Dukuhturi	-	-	-	-
140. Talang	-	-	-	-
150. Tarub	-	-	-	-
160. Kramat	-	-	-	6
170. Suradadi	-	-	7	2
180. Warureja	-	-	7	-
Kabupaten Tegal	325	514	105	120

Lanjutan Tabel/*Continued Table* 5.1.1

Kecamatan Subdistrict	Bawang Putih Garlic		Petsai/Sawi/ <i>Chinese Cabbage/mustard green</i>		Wortel/ <i>Carrot</i>	
	2020	2021	2020	2021	2020	2021
(1)	(14)	(15)	(16)	(17)	(18)	(19)
010. Margasari	-	-	-	-	-	-
020. Bumijawa	36	-	40	46	-	6
030. Bojong	74	5	3	1	91	59
040. Balapulang	-	-	-	-	-	-
050. Pagerbarang	-	-	-	-	-	-
060. Lebaksiu	-	-	-	-	-	-
070. Jatinegara	-	-	-	-	-	-
080. Kedungbanteng	-	-	-	-	-	-
090. Pangkah	-	-	-	-	-	-
100. Slawi	-	-	-	-	-	-
110. Dukuhwaru	-	-	-	-	-	-
120. Adiwerna	-	-	6	-	-	-
130. Dukuhhuri	-	-	20	20	-	-
140. Talang	-	-	6	8	-	-
150. Tarub	-	-	-	-	-	-
160. Kramat	-	-	-	-	-	-
170. Suradadi	-	-	-	-	-	-
180. Warureja	-	-	-	-	-	-
Kabupaten Tegal	110	5	75	75	91	65

Catatan/*Note*: Cabai besar mencakup cabai keriting/*includes curly chilies*

Sumber/*Source*: BPS, Statistik Pertanian Hortikultura SPH/*BPS-Statistics Indonesia, Agricultural Statistic for Horticulture SPH*

Tabel
Table 5.1.2**Produksi Tanaman Sayuran Menurut Kecamatan dan Jenis Tanaman di Kabupaten Tegal (kuintal), 2020 dan 2021**
Production of Vegetables by Subdistrict and Kind of Plant in Tegal Regency (quintal), 2020 dan 2021

Kecamatan Subdistrict	Bawang Merah/Shallot		Cabai Besar Chili/Big Chili	
	2020	2021	2020	2021
(1)	(2)	(3)	(4)	(5)
010. Margasari	15 618	11 205	4 512	90
020. Bumijawa	2 984	1 731	11 995	33 027
030. Bojong	2 285	4 365	5 821	9 376
040. Balapulang	-	-	-	-
050. Pagerbarang	5 522	1 785	2 690	1 229
060. Lebaksiu	-	-	-	60
070. Jatinegara	-	-	-	94
080. Kedungbanteng	-	-	-	-
090. Pangkah	-	-	-	-
100. Slawi	338	285	8	60
110. Dukuwaru	14 331	3 554	2 266	482
120. Adiwerna	10 460	9 660	224	-
130. Dukuhturi	42 538	16 392	482	-
140. Talang	2 420	4 902	54	630
150. Tarub	14 960	12 290	565	485
160. Kramat	13 900	14 940	82	1 026
170. Suradadi	25 935	35 985	995	420
180. Warureja	9 552	1 615	1 518	33
Kabupaten Tegal	160 843	118 709	31 212	47 012

Lanjutan Tabel/Continued Table 5.1.2

Kecamatan Subdistrict	Cabai Rawit Chili/Cayenne Pepper		Kentang Potato	
	2020	2021	2020	2021
(1)	(6)	(7)	(8)	(9)
010. Margasari	6 477	650	-	-
020. Bumijawa	20 292	10 785	30 276	48 020
030. Bojong	5 357	5 236	700	1 770
040. Balapulang	-	-	-	-
050. Pagerbarang	396	562	-	-
060. Lebaksiu	355	160	-	-
070. Jatinegara	-	10	-	-
080. Kedungbanteng	2 106	765	-	-
090. Pangkah	708	360	-	-
100. Slawi	-	-	-	-
110. Dukuhwaru	4 410	-	-	-
120. Adiwerna	380	2 130	-	-
130. Dukuhturi	48	1 627	-	-
140. Talang	-	-	-	-
150. Tarub	92	374	-	-
160. Kramat	-	-	-	-
170. Suradadi	1 170	56	-	-
180. Warureja	-	-	-	-
Kabupaten Tegal	41 791	22 715	30 976	49 790

Lanjutan Tabel/*Continued Table* 5.1.2

Kecamatan Subdistrict	Kubis Cabbage		Tomat Tomato	
	2020	2021	2020	2021
(1)	(10)	(11)	(12)	(13)
010. Margasari	-	-	-	-
020. Bumijawa	7 682	43 366	9 410	15 044
030. Bojong	12 750	8 660	3 644	7 660
040. Balapulang	-	-	-	-
050. Pagerbarang	-	-	-	19
060. Lebaksiu	-	-	-	-
070. Jatinegara	-	-	-	-
080. Kedungbanteng	-	-	-	-
090. Pangkah	-	-	-	-
100. Slawi	-	-	-	-
110. Dukuwaru	-	-	-	-
120. Adiwerna	-	-	-	-
130. Dukuhturi	-	-	-	-
140. Talang	-	-	-	-
150. Tarub	-	-	-	-
160. Kramat	-	-	-	469
170. Suradadi	-	-	950	370
180. Warureja	-	-	291	-
Kabupaten Tegal	20 432	52 026	14 295	23 562

Lanjutan Tabel/Continued Table 5.1.2

Kecamatan Subdistrict	Bawang Putih Garlic		Petsai/Sawi/ Chinese Cabbage/mustard green		Wortel/ Carrot	
	2020	2021	2020	2021	2020	2021
(1)	(14)	(15)	(16)	(17)	(18)	(19)
010. Margasari	-	-	-	-	-	-
020. Bumijawa	1 528	-	5 787	3 181	-	960
030. Bojong	4 674	621	120	1	14 565	12 960
040. Balapulang	-	-	-	-	-	-
050. Pagerbarang	-	-	-	-	-	-
060. Lebaksiu	-	-	-	-	-	-
070. Jatinegara	-	-	-	-	-	-
080. Kedungbanteng	-	-	-	-	-	-
090. Pangkah	-	-	-	-	-	-
100. Slawi	-	-	-	-	-	-
110. Dukuhwaru	-	-	-	-	-	-
120. Adiwerna	-	-	73	-	-	-
130. Dukuhhuri	-	-	900	1 040	-	-
140. Talang	-	-	1 050	1 541	-	-
150. Tarub	-	-	-	-	-	-
160. Kramat	-	-	-	-	-	-
170. Suradadi	-	-	-	-	-	-
180. Warureja	-	-	-	-	-	-
Kabupaten Tegal	6 202	621	7 930	5 763	14 565	13 920

Catatan/Note: Cabai besar termasuk cabai keriting/*big chilies includes curly chilies*

Sumber/Sources: BPS, Statistik Pertanian Hortikultura SPH/BPS-Statistics Indonesia, Agricultural Statistic for Horticulture SPH

Tabel
Table 5.1.3**Luas Panen Tanaman Sayuran dan Buah-buahan Semusim Menurut Jenis Tanaman di Kabupaten Tegal (ha), 2018–2021****Harvested Area of Seasonal Vegetables and Fruits by Kind of Plant in Tegal Regency (ha), 2018–2021**

Jenis Tanaman Kind of Plants	2018	2019	2020	2021
(1)	(2)	(3)	(4)	(5)
Sayuran/Vegetables:				
Bawang Merah/ <i>Shallots</i>	1 901	1741	1 729	1 258
Bawang Putih/ <i>Garlic</i>	211	259	110	5
Cabai Besar/ <i>Chili/Big Chili</i>	302	395	354	806
Cabai Rawit/ <i>Chili/Cayenne Pepper</i>	116	233	355	277
Kentang/ <i>Potato</i>	338	413	299	371
Kubis/ <i>Cabbage</i>	948	761	325	514
Petsai/ Chinese Cabbage	192	166	75	75
Wortel/ Carrot	714	505	91	65
Buah–buahan/Fruits:				
Semangka/ Watermelon	42	113	63	31
Stroberi/ Strawberry	2	1	-	3

Catatan/Note: Cabai besar mencakup cabai keriting/ includes curly chilies

Sumber/Source: BPS, Statistik Pertanian Hortikultura SPH/ BPS-Statistics Indonesia, Agricultural Statistic for Horticulture SPH

Tabel 5.1.4 **Produksi Tanaman Sayuran dan Buah-buahan Semusim Menurut Jenis Tanaman di Kabupaten Tegal (kuintal), 2018–2021**
Production of Seasonal Vegetables and Fruits by Kind of Plant in Tegal Regency (quintal), 2018–2021

Jenis Tanaman <i>Kind of Plants</i>	2018	2019	2020	2021
(1)	(2)	(3)	(4)	(5)
Sayuran/Vegetables:				
Bawang Merah/ <i>Shallots</i>	161 966	168 527	161 039	118 709
Bawang Putih/ <i>Garlic</i>	16 638	19 130	6 202	621
Cabai Besar/ <i>Chili/Big Chili</i>	22 371	31 358	31 212	47 012
Cabai Rawit/ <i>Chili/Cayenne Pepper</i>	4 068	10 469	41 791	22 715
Kentang/ <i>Potato</i>	80 205	96 540	30 976	49 790
Kubis/ <i>Cabbage</i>	169 360	99 982	20 432	52 026
Petsai/ <i>Chinese Cabbage</i>	23 008	19 038	7 930	5 763
Wortel/ <i>Carrot</i>	117 678	77 700	14 565	13 920
Buah–buahan/Fruits:				
Semangka/ <i>Watermelon</i>	5 562	19 358	6 721	4 651
Stroberi/ <i>Strawberry</i>	20	1	-	70

Catatan/Note: Cabai besar termasuk cabai keriting/*big chilies includes curly chilies*

Sumber/Source: BPS, Statistik Pertanian Hortikultura SPH/BPS-Statistics Indonesia, *Agricultural Statistic for Horticulture SPH*

Tabel
Table 5.1.5

Luas Panen Tanaman Biofarmaka Menurut Kecamatan dan Jenis Tanaman di Kabupaten Tegal (m²), 2020 dan 2021
Harvested Area of Medicinal Plants by Subdistrict and Kind of Plant in Tegal Regency (m²), 2020 and 2021

Kecamatan Subdistrict	Jahe/Ginger		Laos/Lengkuas/ Galanga		Kencur/East Indian Galangal	
	2020	2021	2020	2021	2020	2021
(1)	(2)	(3)	(4)	(5)	(6)	(7)
010. Margasari	-	760	-	380	-	1 870
020. Bumijawa	87 000	70 000	50 000	25 000	13 100	23 000
030. Bojong	40 625	71 850	6 900	12 050	750	-
040. Balapulang	375	500	125	-	115	-
050. Pagerbarang	-	-	-	-	-	-
060. Lebaksiu	1	824	-	-	-	-
070. Jatinegara	750	6 700	43 299	34 951	-	-
080. Kedungbanteng	3 000	3 000	100	300	-	-
090. Pangkah	350	15	100	5	-	10
100. Slawi	30	40	10	30	-	-
110. Dukuwaru	-	140	-	122	-	32
120. Adiwerna	247	150	-	-	-	-
130. Dukuhturi	-	-	-	-	-	-
140. Talang	-	-	-	-	-	-
150. Tarub	-	-	-	-	-	-
160. Kramat	-	-	-	-	-	-
170. Suradadi	-	-	-	-	-	-
180. Warureja	-	-	-	-	-	-
Kabupaten Tegal	132 378	153 979	100 534	72 838	13 965	24 912

Lanjutan Tabel/*Continued Table* 5.1.5

Kecamatan Subdistrict	Kunyit Turmeric		Kapulaga/ Java Cardamom		Temulawak/ Java Turmeric	
	2020	2021	2020	2021	2020	2021
(1)	(8)	(9)	(10)	(11)	(12)	(13)
010. Margasari	-	250	-	-	-	125
020. Bumijawa	13 000	16 000	25 000	73 000	8 000	9 500
030. Bojong	21 100	25 250	30 200	40 850	8 150	9 100
040. Balapulang	10 450	-	-	-	250	-
050. Pagerbarang	-	-	-	-	-	-
060. Lebaksiu	-	-	-	-	-	-
070. Jatinegara	3 580	6 500	5 280	3 250	-	-
080. Kedungbanteng	100	300	-	-	-	-
090. Pangkah	-	15	-	-	100	-
100. Slawi	80	-	-	-	-	-
110. Dukuhwaru	-	240	-	-	-	54
120. Adiwerna	704	200	-	-	292	200
130. Dukuhturi	-	-	-	-	-	-
140. Talang	-	-	-	-	-	-
150. Tarub	1	1	-	-	-	-
160. Kramat	-	-	-	-	-	-
170. Suradadi	-	-	-	-	-	-
180. Warureja	-	-	-	-	-	-
Kabupaten Tegal	49 015	48 756	60 480	117 100	16 792	18 979

Catatan/Note:

Sumber/Source: BPS, Statistik Pertanian Hortikultura SPH/BPS-Statistics Indonesia, Agricultural Statistic for Horticulture SPH

Tabel
Table 5.1.6**Produksi Tanaman Biofarmaka Menurut Kecamatan dan Jenis Tanaman di Kabupaten Tegal (kg), 2020 and 2021**
Production of Medicinal Plants by Subdistrict and Kind of Plant in Tegal Regency (kg), 2020 and 2021

Kecamatan Subdistrict	Jahe/Ginger		Laos/Lengkuas/ Galanga		Kencur/East Indian Galangal	
	2020	2021	2020	2021	2020	2021
(1)	(2)	(3)	(4)	(5)	(6)	(7)
010. Margasari	-	1 550	-	248	-	4 500
020. Bumijawa	107 000	104 500	70 000	12 500	17 600	23 000
030. Bojong	314 844	474 689	62 100	85 585	750	-
040. Balapulang	375	150	125	-	345	-
050. Pagerbarang	-	-	-	-	-	-
060. Lebaksiu	15	824	-	-	-	-
070. Jatinegara	11 250	4 400	69 285	12 600	-	-
080. Kedungbanteng	3 000	3 750	50	750	-	-
090. Pangkah	420	45	120	3	-	25
100. Slawi	95	128	48	144	-	-
110. Dukuhwaru	-	42	-	250	-	15
120. Adiwerna	154	225	-	-	-	-
130. Dukuhturi	-	-	-	-	-	-
140. Talang	-	-	-	-	-	-
150. Tarub	-	-	-	-	-	-
160. Kramat	-	-	-	-	-	-
170. Suradadi	-	-	-	-	-	-
180. Warureja	-	-	-	-	-	-
Kabupaten Tegal	437 153	590 303	201 728	112 080	18 695	27 540

Lanjutan Tabel/Continued Table 5.1.6

Kecamatan Subdistrict	Kunyit Turmeric		Kapulaga/ Java Cardamom		Temulawak/ Java Turmeric	
	2020	2021	2020	2021	2020	2021
(1)	(8)	(9)	(10)	(11)	(12)	(13)
010. Margasari	-	487	-	-	-	187
020. Bumijawa	30 000	10 000	32 000	40 000	11 000	8 670
030. Bojong	89 350	214 625	151 000	40 850	59 088	56 030
040. Balapulang	5 225	-	-	-	250	-
050. Pagerbarang	-	-	-	-	-	-
060. Lebaksiu	-	-	-	-	-	-
070. Jatinegara	3 680	8 005	911	1 600	-	-
080. Kedungbanteng	100	465	-	-	-	-
090. Pangkah	-	9	-	-	85	-
100. Slawi	225	-	-	-	-	-
110. Dukuhwaru	-	140	-	-	-	320
120. Adiwerna	676	400	-	-	403	300
130. Dukuhturi	-	-	-	-	-	-
140. Talang	-	-	-	-	-	-
150. Tarub	10	5	-	-	-	-
160. Kramat	-	-	-	-	-	-
170. Suradadi	-	-	-	-	-	-
180. Warureja	-	-	-	-	-	-
Kabupaten Tegal	129 266	234 136	183 911	82 450	70 826	65 507

Catatan/Note:

Sumber/Source: BPS, Statistik Pertanian Hortikultura SPH/BPS-Statistics Indonesia, Agricultural Statistic for Horticulture SPH

Tabel
Table 5.1.7**Luas Panen Tanaman Biofarmaka Menurut Jenis Tanaman
di Kabupaten Tegal (m²), 2018–2021**
**Harvested Area of Medicinal Plants by Kind of Plant in Tegal
Regency (m²), 2018–2021**

Jenis Tanaman Kind of Plants	2018	2019	2020	2021
(1)	(2)	(3)	(4)	(5)
<i>Jahe/ Ginger</i>	201 601	116 292	132 378	153 979
<i>Kencur/ East Indian Galangal</i>	6 845	6 115	13 965	24 912
<i>Kunyit/ Turmeric</i>	128 673	66 783	49 015	48 756
<i>Laos/Lengkuas/ Galanga</i>	55 208	44 810	100 534	72 838
<i>Kapulaga/ Java Cardamon</i>	515 000	86 330	60 480	117 100
<i>Temulawak/ Java Turmeric</i>	33 440	10 910	16 792	18 979

Catatan/Note:

Sumber/Source: BPS, Statistik Pertanian Hortikultura SPH/BPS-Statistics Indonesia, Agricultural Statistic for Horticulture SPH

Tabel 5.1.8 **Produksi Tanaman Biofarmaka Menurut Jenis Tanaman di Kabupaten Tegal (kg), 2018–2021**
Production of Medicinal Plants by Kind of Plant in Tegal Regency (kg), 2018–2021

Jenis Tanaman Kind of Plants	2018	2019	2020	2021
(1)	(2)	(3)	(4)	(5)
Jahe/ <i>Ginger</i>	244 523	375 887	437 153	590 303
Kencur/ <i>East Indian Galangal</i>	6 245	4 225	18 695	27 540
Kunyit/ <i>Turmeric</i>	123 036	153 750	129 266	234 136
Laos/Lengkuas/ <i>Galanga</i>	93 057	124 110	201 728	112 080
Kapulaga/ <i>Java Cardamon</i>	435 678	95 566	183 911	82 450
Temulawak/ <i>Java Turmeric</i>	28 670	12 582	70 826	65 507

Catatan/Note:

Sumber/Source: BPS, Statistik Pertanian Hortikultura SPH/BPS-Statistics Indonesia, *Agricultural Statistic for Horticulture SPH*

Tabel
Table 5.1.9**Luas Panen Tanaman Hias Menurut Kecamatan dan Jenis
Tanaman di Kabupaten Tegal (m²), 2020 and 2021**
**Harvested Area of Ornamental Plants by Subdistrict and
Kind of Plant in Tegal Regency (m²), 2020 and 2021**

Kecamatan Subdistrict	Anggrek/Orchid		Krisan/Chrysantemum		Mawar/Rose	
	2020	2021	2020	2021	2020	2021
(1)	(2)	(3)	(4)	(5)	(6)	(7)
010. Margasari	-	-	-	-	-	-
020. Bumijawa	-	-	-	-	-	-
030. Bojong	88	625	-	-	875	1 704
040. Balapulang	-	-	-	-	-	-
050. Pagerbarang	-	-	-	-	-	-
060. Lebaksiu	-	-	-	-	-	-
070. Jatinegara	-	-	-	-	-	-
080. Kedungbanteng	-	-	-	-	-	-
090. Pangkah	-	-	-	-	-	-
100. Slawi	-	-	-	-	-	-
110. Dukuhwaru	-	-	-	-	-	-
120. Adiwerna	-	-	-	-	-	-
130. Dukuhturi	-	-	-	-	-	-
140. Talang	-	-	-	-	-	-
150. Tarub	-	-	-	-	-	-
160. Kramat	-	-	-	-	-	-
170. Suradadi	-	-	-	-	-	-
180. Warureja	-	-	-	-	-	-
Kabupaten Tegal	88	625	-	-	875	1 704

Lanjutan Tabel/*Continued Table 5.1.9*

Kecamatan Subdistrict	Sedap Malam/ <i>Tuberose</i>		Melati/ <i>Jasmine</i>		Anthurium Bunga/ Flamingo Lily Flower	
	2020	2021	2020	2021	2020	2021
(1)	(8)	(9)	(10)	(11)	(12)	(13)
010. Margasari	-	-	-	-	-	-
020. Bumijawa	-	-	-	-	-	-
030. Bojong	-	-	-	-	8	8
040. Balapulang	-	-	-	-	-	-
050. Pagerbarang	-	-	-	-	-	-
060. Lebaksiu	-	-	-	-	-	-
070. Jatinegara	-	-	-	-	-	-
080. Kedungbanteng	-	-	-	-	-	-
090. Pangkah	-	-	-	10 000	-	-
100. Slawi	-	-	-	-	-	-
110. Dukuhwaru	-	-	-	-	-	-
120. Adiwerna	-	-	-	-	-	-
130. Dukuhturi	-	-	-	-	-	-
140. Talang	-	-	-	-	-	-
150. Tarub	-	-	-	-	-	-
160. Kramat	-	-	1 390 000	1 390 000	-	-
170. Suradadi	-	-	1 142 000	1 142 000	-	-
180. Warureja	-	-	403 390	356 390	-	-
Kabupaten Tegal	-	-	2 935 390	2 898 390	8	8

Catatan/*Note*: Anggrek hanya mencakup anggrek potong/ *just includes cut flower*

Sumber/*Source*: BPS, Statistik Pertanian Hortikultura SPH/ *BPS-Statistics Indonesia, Agricultural Statistic for Horticulture SPH*

Tabel
Table 5.1.10**Produksi Tanaman Hias Menurut Kecamatan dan Jenis
Tanaman di Kabupaten Tegal, 2020 and 2021**
*Production of Ornamental Plants by Subdistrict and Kind of
Plant in Tegal Regency, 2020 and 2021*

Kecamatan Subdistrict	Anggrek/ <i>Orchid</i> (tangkai/ <i>stalks</i>)		Krisan/ <i>Chrysantemum</i> (tangkai/ <i>stalks</i>)		Mawar/ <i>Rose</i> (tangkai/ <i>stalks</i>)	
	2020	2021	2020	2021	2020	2021
(1)	(2)	(3)	(4)	(5)	(6)	(7)
010. Margasari	-	-	-	-	-	-
020. Bumijawa	-	-	-	-	-	-
030. Bojong	1 451	3 801	-	-	4 124	3 506
040. Balapulang	-	-	-	-	-	-
050. Pagerbarang	-	-	-	-	-	-
060. Lebaksiu	-	-	-	-	-	-
070. Jatinegara	-	-	-	-	-	-
080. Kedungbanteng	-	-	-	-	-	-
090. Pangkah	-	-	-	-	-	-
100. Slawi	-	-	-	-	-	-
110. Dukuwaru	-	-	-	-	-	-
120. Adiwerna	-	-	-	-	-	-
130. Dukuhturi	-	-	-	-	-	-
140. Talang	-	-	-	-	-	-
150. Tarub	-	-	-	-	-	-
160. Kramat	-	-	-	-	-	-
170. Suradadi	-	-	-	-	-	-
180. Warureja	-	-	-	-	-	-
Kabupaten Tegal	1 451	3 801	-	-	4 124	3 506

Lanjutan Tabel/*Continued Table* 5.1.10

Kecamatan Subdistrict	Sedap Malam/ <i>Tuberose</i> (tangkai/stalks)		Melati/ <i>Jasmine</i> (kg)		Anthurium Bunga/ <i>Flamingo Lily Flower</i> (tangkai/stalks)	
	2020	2021	2020	2021	2020	2021
(1)	(8)	(9)	(10)	(11)	(12)	(13)
010. Margasari	-	-	-	-	-	-
020. Bumijawa	-	-	-	-	-	-
030. Bojong	-	-	-	-	188	64
040. Balapulang	-	-	-	-	-	-
050. Pagerbarang	-	-	-	-	-	-
060. Lebaksiu	-	-	-	-	-	-
070. Jatinegara	-	-	-	-	-	-
080. Kedungbanteng	-	-	-	-	-	-
090. Pangkah	-	-	-	1 600	-	-
100. Slawi	-	-	-	-	-	-
110. Dukuhwaru	-	-	-	-	-	-
120. Adiwerna	-	-	-	-	-	-
130. Dukuhturi	-	-	-	-	-	-
140. Talang	-	-	-	-	-	-
150. Tarub	-	-	-	-	-	-
160. Kramat	-	-	278 000	291 900	-	-
170. Suradadi	-	-	1 849 003	944 303	-	-
180. Warureja	-	-	325 671	177 827	-	-
Kabupaten Tegal	-	-	2 452 674	1 415 630	188	64

Catatan/*Note*: Anggrek hanya mencakup anggrek potong/ *Just includes cut flower*

Sumber/*Source*: BPS, Statistik Pertanian Hortikultura SPH/ *BPS-Statistics Indonesia, Agricultural Statistic for Horticulture SPH*

Tabel
Table 5.1.11**Luas Panen Tanaman Hias Menurut Jenis Tanaman di
Kabupaten Tegal (m²), 2018–2021**
***Harvested Area of Ornamental Plants by Kind of Plant in
Tegal Regency (m²), 2018–2021***

Jenis Tanaman <i>Kind of Plants</i>	2018	2019	2020	2021
(1)	(2)	(3)	(4)	(5)
Anggrek/ <i>Orchid</i>	-	-	88	625
Krisan/ <i>Chrysantemum</i>	-	-	-	-
Mawar/ <i>Rose</i>	630	833	875	1 704
Sedap Malam/ <i>Tuberose</i>	-	-	-	-
Melati/ <i>Jasmine</i>	2 095 440	2 182 390	2 935 390	2 898 390
Anthurium Bunga/ <i>Flamingo Lily Flower</i>	15	8	8	8

Catatan/Note: Anggrek hanya mencakup anggrek potong/ *Just includes cut flower*

Sumber/Source: BPS, Statistik Pertanian Hortikultura SPH/ *BPS-Statistics Indonesia, Agricultural Statistic for Horticulture SPH*

Tabel 5.1.12 **Produksi Tanaman Hias Menurut Jenis Tanaman di Kabupaten Tegal, 2019–2021**
Table 5.1.12 **Production of Ornamental Plants by Kind of Plantn Tegal Regency, 2019–2021**

Jenis Tanaman <i>Kind of Plants</i>	Satuan <i>Unit</i>	2019	2020	2021
(1)	(2)	(3)	(4)	(5)
Anggrek/ <i>Orchid</i>	tangkai/stalks	-	1 451	3 801
Krisan/ <i>Chrysantemum</i>	tangkai/stalks	-	-	-
Mawar/ <i>Rose</i>	tangkai/stalks	6 118	4 124	3 506
Sedap Malam/ <i>Tuberose</i>	tangkai/stalks	-	-	-
Melati/ <i>Jasmine</i>	kg	3 142 270	2 452 674	1 415 630
Anthurium Bunga/ <i>Flamingo Lily Flower</i>	tangkai/stalks	32	188	64

Catatan/Note: Anggrek hanya mencakup anggrek potong/ *Just includes cut flower*

Sumber/Source: BPS, Statistik Pertanian Hortikultura SPH/ *BPS-Statistics Indonesia, Agricultural Statistic for Horticulture SPH*

Tabel
Table 5.1.13**Produksi Buah-buahan Menurut Kecamatan dan Jenis
Tanaman di Kabupaten Tegal (kuintal), 2020 and 2021**
**Production of Fruits by Subdistrict and Kind of Plant in Tegal
Regency (quintal), 2020 and 2021**

Kecamatan Subdistrict	Mangga/Mango		Durian/Durian	
	2020	2021	2020	2021
(1)	(2)	(3)	(4)	(5)
010. Margasari	20 744	61 080	-	246
020. Bumijawa	-	2 300	1 000	2 868
030. Bojong	7 675	39 786	78 700	165 703
040. Balapulang	31 500	106 350	400	8 952
050. Pagerbarang	-	121 271	-	-
060. Lebaksiu	25 776	63 770	416	4 233
070. Jatinegara	1 880	10 655	66 425	12 359
080. Kedungbanteng	11 900	1 020	540	250
090. Pangkah	810	1 261	200	282
100. Slawi	7 860	791	61	25
110. Dukuhwaru	2 986	15	-	-
120. Adiwerna	2 360	89 087	44	195
130. Dukuhturi	5 506	20 543	-	-
140. Talang	2 074	8 500	-	-
150. Tarub	814	6 735	-	-
160. Kramat	10 388	25 924	-	-
170. Suradadi	14 029	1 005	-	-
180. Warureja	31 163	18 117	-	-
Kabupaten Tegal	177 465	578 211	147 786	195 113

Lanjutan Tabel/*Continued Table* 5.1.13

Kecamatan Subdistrict	Jeruk Siam/Orange/Tangerine		Pisang/Banana	
	2020	2021	2020	2021
(1)	(6)	(7)	(8)	(9)
010. Margasari	-	-	745	2 688
020. Bumijawa	4 900	5 754	26 842	2 348
030. Bojong	-	-	30 965	24 757
040. Balapulang	46	265	1 970	7 170
050. Pagerbarang	-	-	7 600	16 968
060. Lebaksiu	360	130	216 128	22 965
070. Jatinegara	8	-	4 580	56 119
080. Kedungbanteng	4	-	8 069	13 306
090. Pangkah	-	-	4 582	15 400
100. Slawi	9	1	1 392	1 403
110. Dukuhwaru	-	-	138	130
120. Adiwerna	-	-	230	1 765
130. Dukuhturi	-	-	688	3 482
140. Talang	-	-	2 106	7 085
150. Tarub	-	26	1 987	791
160. Kramat	-	-	8 176	4 131
170. Suradadi	-	-	8 174	2 223
180. Warureja	-	-	11 657	14 894
Kabupaten Tegal	5 327	6 176	336 029	197 625

Lanjutan Tabel/*Continued Table* 5.1.13

Kecamatan Subdistrict	Pepaya/Papaya		Salak/Salacca	
	2020	2021	2020	2021
(1)	(10)	(11)	(12)	(13)
010. Margasari	494	3 410	-	-
020. Bumijawa	85	-	17	30
030. Bojong	5 288	5 380	73	128
040. Balapulang	630	8 158	-	-
050. Pagerbarang	2 646	683	-	-
060. Lebaksiu	70	146	-	-
070. Jatinegara	1 550	870	-	-
080. Kedungbanteng	1 336	6 469	-	-
090. Pangkah	2 314	-	-	-
100. Slawi	1 800	585	-	-
110. Dukuhwaru	72	1 280	-	-
120. Adiwerna	185	509	-	-
130. Dukuhturi	94	49	-	-
140. Talang	339	398	-	-
150. Tarub	6 843	50	-	-
160. Kramat	670	379	-	-
170. Suradadi	114	54	-	-
180. Warureja	387	21	-	-
Kabupaten Tegal	24 917	28 441	90	158

Lanjutan Tabel/Continued Table 5.1.13

Kecamatan Subdistrict	Rambutan/Rambutan		Sawo/Sapodilla	
	2020	2021	2020	2021
(1)	(14)	(15)	(16)	(17)
010. Margasari	7 905	18 868	203	1 118
020. Bumijawa	-	2 450	-	142
030. Bojong	398	812	80	151
040. Balapulang	78	7 051	374	2 444
050. Pagerbarang	3 410	8 232	238	1 866
060. Lebaksiu	51 150	72 178	23 261	18 351
070. Jatinegara	2 700	2 140	314	1 540
080. Kedungbanteng	450	1 270	839	-
090. Pangkah	418	653	152	201
100. Slawi	3 280	144	434	103
110. Dukuhwaru	36	-	18	-
120. Adiwerna	-	29 115	9	2 204
130. Dukuhturi	128	-	-	-
140. Talang	15	51	26	14 548
150. Tarub	28	-	-	-
160. Kramat	-	13	726	1 466
170. Suradadi	-	-	337	9
180. Warureja	349	157	2 030	2 037
Kabupaten Tegal	70 345	143 133	29 041	46 179

Catatan/Note:

Sumber/Source: BPS, Statistik Pertanian Hortikultura SPH/ BPS-Statistics Indonesia, Agricultural Statistic for Horticulture SPH

Tabel
Table 5.1.14

Produksi Buah–Buahan dan Sayuran Tahunan Menurut Jenis Tanaman (kuintal) di Kabupaten Tegal, 2018–2021
Production of Annual Fruits and Vegetables by Kind of Plant in Tegal Regency (quintal), 2018–2021

Jenis Tanaman Kind of Plants	2018	2019	2020 ^x	2021 ^x
(1)	(2)	(3)	(4)	(5)
Buah–Buahan/Fruits:				
Durian/ <i>Durian</i>	9 859	19 266	147 786	195 113
Jeruk Siam/Keprok/ Tangerine/Orange	5 452	19 029	5 327	6 176
Mangga/ <i>Mango</i>	117 218	122 572	177 465	578 211
Pepaya/ <i>Papaya</i>	13 836	15 083	24 917	28 441
Pisang/ <i>Banana</i>	130 335	146 462	336 029	197 625
Salak/ <i>Salacca</i>	1 226	937	90	158
Rambutan/ <i>Rambutan</i>	25 846	29 913	70 345	143 133
Sawo/Sapodilla/ <i>Star Apple</i>	5 168	3 905	29 041	46 179
Sayuran/Vegetables:				
Jengkol/ <i>Jengkol</i>	4 634	3 227	4 908	13 377
Melinjo/ <i>Melinjo</i>	38 583	23 548	49 231	54 625

Catatan/Note:

Sumber/Source: BPS, Statistik Pertanian Hortikultura SPH/ *BPS-Statistics Indonesia, Agricultural Statistic for Horticulture SPH*

**5.2 PERKEBUNAN
ESTATE CROPS**

Tabel 5.2.1 Luas Areal Tanaman Perkebunan Menurut Kecamatan dan Jenis Tanaman di Kabupaten Tegal (ha), 2020 dan 2021
Table 5.2.1 Planted Area of Estate Crops by Subdistrict and Type of Crops in Tegal Regency (ha), 2020 dan 2021

Kecamatan Subdistrict	Kelapa Sawit/Oil Palm		Kelapa/Coconut	
	2020	2021	2020	2021
(1)	(2)	(3)	(4)	(5)
010. Margasari	-	-	194,07	13,07
020. Bumijawa	-	-	139	53,65
030. Bojong	-	-	177,5	150
040. Balapulang	-	-	28	26
050. Pagerbarang	-	-	3,13	0,43
060. Lebaksiu	-	-	109	79,35
070. Jatinegara	-	-	635,8	635,3
080. Kedungbanteng	-	-	38,1	6
090. Pangkah	-	-	60	90
100. Slawi	-	-	15	6
110. Dukuwaru	-	-	0,9	0,9
120. Adiwerna	-	-	2,86	2,86
130. Dukuhturi	-	-	8,3	8,3
140. Talang	-	-	5	2
150. Tarub	-	-	37,74	27,74
160. Kramat	-	-	88	3
170. Suradadi	-	-	426,8	0,14
180. Warureja	-	-	228,94	5
Kabupaten Tegal	-	-	2 198,14	1 109,74

Lanjutan Tabel/Continued Table 5.2.1

Kecamatan Subdistrict	Karet/Rubber		Kopi/Coffee	
	2020	2021	2020	2021
(1)	(6)	(7)	(8)	(9)
010. Margasari	-	-	-	-
020. Bumijawa	-	-	152	105
030. Bojong	-	-	59,33	42,28
040. Balapulang	-	-	-	10
050. Pagerbarang	-	-	-	-
060. Lebaksiu	-	-	-	-
070. Jatinegara	-	-	4,05	4,05
080. Kedungbanteng	-	-	-	-
090. Pangkah	-	-	-	-
100. Slawi	-	-	-	-
110. Dukuhwaru	-	-	-	-
120. Adiwerna	-	-	-	-
130. Dukuhturi	-	-	-	-
140. Talang	-	-	-	-
150. Tarub	-	-	-	-
160. Kramat	-	-	-	-
170. Suradadi	-	-	-	-
180. Warureja	-	-	-	-
Kabupaten Tegal	-	-	215,38	161,33

Lanjutan Tabel/*Continued Table 5.2.1*

Kecamatan Subdistrict	Kakao/Cocoa		Tebu/Sugar cane	
	2020	2021	2020	2021
(1)	(10)	(11)	(12)	(13)
010. Margasari	-	-	165,5	75
020. Bumijawa	96,5	7	-	-
030. Bojong	0,2	0,2	-	-
040. Balapulang	-	-	52	26
050. Pagerbarang	-	-	67	43,5
060. Lebaksiu	-	-	155	155
070. Jatinegara	70	38,50	25	10
080. Kedungbanteng	-	-	58,76	22,95
090. Pangkah	-	-	465	236
100. Slawi	-	-	37,625	37,63
110. Dukuhwaru	-	-	38	17
120. Adiwerna	-	-	65,85	82,25
130. Dukuhturi	-	-	-	-
140. Talang	-	-	64	23
150. Tarub	-	-	71,93	37,79
160. Kramat	-	-	-	-
170. Suradadi	-	-	160	64
180. Warureja	-	-	247	155
Kabupaten Tegal	166,7	45,7	1 672,67	962,12

Lanjutan Tabel/*Continued Table* 5.2.1

Kecamatan Subdistrict	Teh/Tea		Tembakau/Tobacco	
	2020	2021	2020	2021
(1)	(14)	(15)	(16)	(17)
010. Margasari	-	-	-	-
020. Bumijawa	149	50,5	-	-
030. Bojong	24,53	9,50	80	80
040. Balapulang	-	-	-	-
050. Pagerbarang	-	-	-	-
060. Lebaksiu	-	-	-	-
070. Jatinegara	1,1	1,1	-	-
080. Kedungbanteng	-	-	-	-
090. Pangkah	-	-	-	-
100. Slawi	-	-	-	-
110. Dukuwaru	-	-	-	-
120. Adiwerna	-	-	-	-
130. Dukuhturi	-	-	-	-
140. Talang	-	-	-	-
150. Tarub	-	-	-	-
160. Kramat	-	-	-	-
170. Suradadi	-	-	-	-
180. Warureja	-	-	-	-
Kabupaten Tegal	174,63	61,1	80	80

Catatan/Note:

Sumber/Source: Dinas Pertanian dan Ketahanan Pangan Kabupaten Tegal

Tabel
Table 5.2.2

Produksi Perkebunan Menurut Kecamatan dan Jenis Tanaman di Kabupaten Tegal (ton), 2020 dan 2021
Production of Estate by Subdistrict and Type of Crops in Tegal Regency (ton), 2020 and 2021

Kecamatan Subdistrict	Kelapa Sawit/Oil Palm		Kelapa/Coconut	
	2020	2021	2020	2021
(1)	(2)	(3)	(4)	(5)
010. Margasari	-	-	48	23,4
020. Bumijawa	-	-	16,86	30,24
030. Bojong	-	-	113,96	51,17
040. Balapulang	-	-	39,2	28,6
050. Pagerbarang	-	-	4,68	0,3
060. Lebaksiu	-	-	73,32	33,2
070. Jatinegara	-	-	289,8	511,4
080. Kedungbanteng	-	-	1,8	1,4
090. Pangkah	-	-	25,9	14,9
100. Slawi	-	-	-	-
110. Dukuhwaru	-	-	-	0,6
120. Adiwerna	-	-	1,59	2,85
130. Dukuhturi	-	-	1,2	1,1
140. Talang	-	-	2,58	3,5
150. Tarub	-	-	3,11	2,1
160. Kramat	-	-	17,6	0,5
170. Suradadi	-	-	109,84	-
180. Warureja	-	-	133,3	2,5
Kabupaten Tegal	-	-	882,74	684,7

Lanjutan Tabel/*Continued Table* 5.2.2

Kecamatan Subdistrict	Karet/Rubber		Kopi/Coffee	
	2020	2021	2020	2021
(1)	(6)	(7)	(8)	(9)
010. Margasari	-	-	-	-
020. Bumijawa	-	-	21,37	9,58
030. Bojong	-	-	12,52	7,7
040. Balapulang	-	-	-	-
050. Pagerbarang	-	-	-	-
060. Lebaksiu	-	-	-	-
070. Jatinegara	-	-	0,92	0,97
080. Kedungbanteng	-	-	-	-
090. Pangkah	-	-	-	-
100. Slawi	-	-	-	-
110. Dukuhwaru	-	-	-	-
120. Adiwerna	-	-	-	-
130. Dukuhturi	-	-	-	-
140. Talang	-	-	-	-
150. Tarub	-	-	-	-
160. Kramat	-	-	-	-
170. Suradadi	-	-	-	-
180. Warureja	-	-	-	-
Kabupaten Tegal	-	-	34,81	18,25

Lanjutan Tabel/*Continued Table* 5.2.2

Kecamatan Subdistrict	Kakao/Cocoa		Tebu/Sugar cane	
	2020	2021	2020	2021
(1)	(10)	(11)	(12)	(13)
010. Margasari	-	-	385,9	327
020. Bumijawa	10,29	2,6	-	-
030. Bojong	-	-	-	-
040. Balapulang	-	-	92,54	70,2
050. Pagerbarang	-	-	169,72	11,3
060. Lebaksiu	-	-	891,2	777,2
070. Jatinegara	2,53	0,4	180	37,5
080. Kedungbanteng	-	-	148,6	93,8
090. Pangkah	-	-	1497,5	119,3
100. Slawi	-	-	162,35	162,3
110. Dukuhwaru	-	-	68	24,7
120. Adiwerna	-	-	362,1	481,7
130. Dukuhhuri	-	-	-	-
140. Talang	-	-	204,2	37,1
150. Tarub	-	-	187,9	140,8
160. Kramat	-	-	-	-
170. Suradadi	-	-	420	382,5
180. Warureja	-	-	864,5	577,5
Kabupaten Tegal	12,82	3	5 634,51	3 242,9

Lanjutan Tabel/*Continued Table* 5.2.2

Kecamatan Subdistrict	Teh/Tea		Tembakau/Tobacco	
	2020	2021	2020	2021
(1)	(14)	(15)	(16)	(17)
010. Margasari	-	-	-	-
020. Bumijawa	24,19	43,4	-	-
030. Bojong	10,66	3,07	46,3	55,2
040. Balapulang	-	-	-	-
050. Pagerbarang	-	-	-	-
060. Lebaksiu	-	-	-	-
070. Jatinegara	0,58	0,57	-	-
080. Kedungbanteng	-	-	-	-
090. Pangkah	-	-	-	-
100. Slawi	-	-	-	-
110. Dukuwaru	-	-	-	-
120. Adiwerna	-	-	-	-
130. Dukuhturi	-	-	-	-
140. Talang	-	-	-	-
150. Tarub	-	-	-	-
160. Kramat	-	-	-	-
170. Suradadi	-	-	-	-
180. Warureja	-	-	-	-
Kabupaten Tegal	35,43	47,04	46,3	55,2

Catatan/Note:

Sumber/Source: Dinas Pertanian dan Ketahanan Pangan Kabupaten Tegal

5.3 TANAMAN PANGAN FOOD CROPS

Tabel 5.3.1 Luas Panen, Produktivitas, dan Produksi Padi Menurut Kecamatan, 2021
Harvested Area, Productivity, dan Production of Paddy by Subdistrict, 2021

Kecamatan Subdistrict	Luas Panen (ha) Harvested Area (ha)	Produktivitas (ton/ha) Productivity (ton/ha)	Produksi (ton) Production (ton)
(1)	(2)	(3)	(4)
010. Margasari	5 703	69,00	39 351
020. Bumijawa	4 650	72,16	33 555
030. Bojong	3 793	65,00	24 655
040. Balapulang	6 070	62,77	38 102
050. Pagerbarang	5 109	64,74	33 074
060. Lebaksiu	4 692	61,83	29 011
070. Jatinegara	3 295	60,00	19 770
080. Kedungbanteng	2 250	61,96	13 941
090. Pangkah	1 628	66,40	10 810
100. Slawi	657	68,00	4 468
110. Dukuwaru	4 336	66,60	28 878
120. Adiwerna	1 478	63,63	9 405
130. Dukuhhuri	532	66,09	3 516
140. Talang	1 707	52,56	8 972
150. Tarub	2 313	66,04	15 274
160. Kramat	3 635	58,30	21 192
170. Suradadi	5 932	65,74	38 997
180. Warureja	6 695	62,11	41 580
2021	64 475	64,30	414 551
2020	62 575	64,29	402 312

Catatan/Note:

Sumber/Source: Dinas Pertanian dan Ketahanan Pangan Kabupaten Tegal

Tabel 5.3.2 **Produksi Padi¹ dan Beras Menurut Kecamatan (ton), 2021**
Table 5.3.2 **Paddy and Rice Production¹ by Subdistrict (ton), 2021**

Kecamatan Subdistrict	Produksi Padi (ton GKG) Paddy Production (ton GKG)		Produksi Padi Setara Beras (ton) Rice Equivalent Production (ton)	
	2020	2021	2020	2021
(1)	(2)	(3)	(4)	(5)
010. Margasari	42 077	39 351	26 399	24 689
020. Bumijawa	29 384	33 555	18 436	21 052
030. Bojong	26 711	24 655	16 759	15 469
040. Balapulang	30 837	38 102	19 347	23 905
050. Pagerbarang	30 756	33 074	19 296	20 751
060. Lebaksiu	32 184	29 011	20 192	18 202
070. Jatinegara	13 038	19 770	8 180	12 404
080. Kedungbanteng	14 190	13 941	8 903	8 747
090. Pangkah	10 231	10 810	6 419	6 782
100. Slawi	4 590	4 468	2 880	2 803
110. Dukuwaru	30 069	28 878	18 865	18 118
120. Adiwerna	9 991	9 405	6 268	5 901
130. Dukuhturi	3 360	3 516	2 108	2 206
140. Talang	9 918	8 972	6 223	5 629
150. Tarub	15 624	15 274	9 802	9 583
160. Kramat	20 508	21 192	12 867	13 296
170. Suradadi	38 215	38 997	23 976	24 467
180. Warureja	40 628	41 580	25 490	26 087
Kabupaten Tegal	402 312	414 551	252 410	260 089

Catatan/Note: ¹ Kualitas produksi gabah kering giling/The production is in term of dry unhusked paddy

Sumber/Source: Dinas Pertanian dan Ketahanan Pangan Kabupaten Tegal

Tabel 5.3.3 **Luas Panen Jagung dan Kedelai Menurut Kecamatan (ha), 2021**
Table **Harvested Area of Maize and Soybeans by Subdistrict (ha), 2021**

Kecamatan Subdistrict	Jagung Maize	Kedelai Soybeans
(1)	(2)	(3)
010. Margasari	1 621	14
020. Bumijawa	974	40
030. Bojong	366	-
040. Balapulang	1 315	-
050. Pagerbarang	526	-
060. Lebaksiu	538	-
070. Jatinegara	3 479	12
080. Kedungbanteng	5 080	-
090. Pangkah	2 498	-
100. Slawi	57	7
110. Dukuhwaru	485	-
120. Adiwerna	440	-
130. Dukuhturi	32	-
140. Talang	83	-
150. Tarub	853	-
160. Kramat	176	-
170. Suradadi	907	-
180. Warureja	532	2
2021	19 962	75
2020	20 461	3

Catatan/Note:

Sumber/Source: Dinas Pertanian dan Ketahanan Pangan Kabupaten Tegal

Tabel 5.3.4 Luas Panen Ketela Pohon dan Ketela Rambat Menurut Kecamatan (ha), 2021
Harvested Area of Cassava and Sweet Potatoes by Subdistrict (ha), 2021

Kecamatan Subdistrict	Ketela Pohon Cassava	Ketela Rambat Sweet Potatoes
(1)	(2)	(3)
010. Margasari	-	-
020. Bumijawa	121	757
030. Bojong	78	43
040. Balapulang	-	-
050. Pagerbarang	-	-
060. Lebaksiu	-	-
070. Jatinegara	-	-
080. Kedungbanteng	-	-
090. Pangkah	37	12
100. Slawi	7	-
110. Dukuhwaru	-	-
120. Adiwerna	28	4
130. Dukuhhuri	-	-
140. Talang	-	-
150. Tarub	11	15
160. Kramat	-	-
170. Suradadi	-	-
180. Warureja	-	-
2021	282	831
2020	292	305

Catatan/Note:

Sumber/Source: Dinas Pertanian dan Ketahanan Pangan Kabupaten Tegal

Tabel 5.3.5 **Luas Panen Kacang Tanah dan Kacang Hijau Menurut Kecamatan (ha), 2021**
Harvested Area of Peanuts and Green Beans by Subdistrict (ha), 2021

Kecamatan Subdistrict	Kacang Tanah Peanuts Production	Kacang Hijau Green Beans
(1)	(2)	(3)
010. Margasari	17	-
020. Bumijawa	-	-
030. Bojong	30	-
040. Balapulang	-	-
050. Pagerbarang	-	-
060. Lebaksiu	-	-
070. Jatinegara	5	-
080. Kedungbanteng	-	2
090. Pangkah	9	-
100. Slawi	-	-
110. Dukuhwaru	4	-
120. Adiwerna	23	-
130. Dukuhuri	6	-
140. Talang	4	5
150. Tarub	32	12
160. Kramat	48	-
170. Suradadi	3	28
180. Warureja	-	-
2021	181	47
2020	99	74

Catatan/Note:

Sumber/Source: Dinas Pertanian dan Ketahanan Pangan Kabupaten Tegal

Tabel 5.3.6 **Produksi Jagung dan Kedelai Menurut Kecamatan (ton), 2021**
Table **Production of Maize and Soybeans by Subdistrict (ton), 2021**

Kecamatan Subdistrict	Produksi Jagung (ton) Maize Production (ton)	Produksi Kedelai (ton) Soybeans Production (ton)
(1)	(2)	(3)
010. Margasari	13 770	20
020. Bumijawa	6 667	59
030. Bojong	2 199	-
040. Balapulang	9 315	-
050. Pagerbarang	3 738	-
060. Lebaksiu	4 433	-
070. Jatinegara	21 685	17
080. Kedungbanteng	27 958	-
090. Pangkah	15 578	-
100. Slawi	393	10
110. Dukuhwaru	3 389	-
120. Adiwerna	2 957	-
130. Dukuturi	211	-
140. Talang	562	-
150. Tarub	5 512	-
160. Kramat	1 210	-
170. Suradadi	5 860	-
180. Warureja	3 095	1
Tahun 2021	128 532	107
Tahun 2020	129 564	4
Tahun 2019	119 478	81

Catatan/Note:

Sumber/Source: Dinas Pertanian dan Ketahanan Pangan Kabupaten Tegal

Tabel 5.3.7 **Produksi Ketela Pohon dan Ketela Rambat Menurut Kecamatan (ton), 2021**
Production of Cassava and Sweet Potatoes by Subdistrict (ton), 2021

Kecamatan Subdistrict	Produksi Ketela Pohon (ton) Cassava Production (ton)	Produksi Ketela Rambat (ton) Sweet Potatoes Production (ton)
(1)	(2)	(3)
010. Margasari	0	0
020. Bumijawa	3 303	10 570
030. Bojong	1 476	502
040. Balapulang	0	0
050. Pagerbarang	0	0
060. Lebaksiu	0	0
070. Jatinegara	0	0
080. Kedungbanteng	0	0
090. Pangkah	648	125
100. Slawi	122	0
110. Dukuhwaru	0	0
120. Adiwerna	503	58
130. Dukuhturi	0	0
140. Talang	0	0
150. Tarub	139	194
160. Kramat	0	0
170. Suradadi	0	0
180. Warureja	0	0
2021	6 191	11 449
2020	6 000	3 966

Catatan/Note:

Sumber/Source: Dinas Pertanian dan Ketahanan Pangan Kabupaten Tegal

Tabel 5.3.8 **Produksi Kacang Tanah dan Kacang Hijau Menurut Kecamatan (ton), 2021**
Table 5.3.8 **Production of Peanuts and Green Beans by Subdistrict (ton), 2021**

Kecamatan Subdistrict	Produksi Kacang Tanah (ton) Peanuts Production (ton)	Produksi Kacang Hijau (ton) Green Beans Production (ton)
(1)	(2)	(3)
010. Margasari	31	-
020. Bumijawa	-	-
030. Bojong	50	-
040. Balapulang	-	-
050. Pagerbarang	-	-
060. Lebaksiu	-	-
070. Jatinegara	9	-
080. Kedungbanteng	-	2
090. Pangkah	16	-
100. Slawi	-	-
110. Dukuhwaru	7	-
120. Adiwerna	42	-
130. Dukuhhuri	10	-
140. Talang	7	6
150. Tarub	57	14
160. Kramat	87	-
170. Suradadi	5	34
180. Warureja	-	-
2021	321	56
2020	85	87

Catatan/Note:

Sumber/Source: Dinas Pertanian dan Ketahanan Pangan Kabupaten Tegal

Tabel
Table 5.3.9

**Luas Penggunaan Lahan Menurut Kecamatan di
Kabupaten Tegal (ha), 2021**
Area of Land Use by Subdistrict in Tegal Regency (ha), 2021

Kecamatan <i>Subdistrict</i>	Lahan Sawah*) <i>Wet Land</i>	Bukan Lahan Sawah <i>Dry Land</i>	Jumlah <i>Total</i>
(1)	(2)	(3)	(4)
010. Margasari	3 664	5 020	8 684
020. Bumijawa	2 167	6 688	8 855
030. Bojong	1 542	4 310	5 852
040. Balapulang	3 107	4 384	7 491
050. Pagerbarang	2 980	1 320	4 300
060. Lebaksiu	2 624	1 471	4 095
070. Jatinegara	2 233	5 729	7 962
080. Kedungbanteng	1 539	7 223	8 762
090. Pangkah	1 623	1 928	3 551
100. Slawi	423	940	1 363
110. Dukuhwaru	1 799	859	2 658
120. Adiwerna	1 105	1 281	2 386
130. Dukuhhuri	710	1 038	1 748
140. Talang	934	903	1 837
150. Tarub	1 715	967	2 682
160. Kramat	2 097	1 752	3 849
170. Suradadi	4 242	1 331	5 573
180. Warureja	4 461	1 770	6 231
2021	38 965	48 914	87 879
2020	38 965	48 914	87 879
2019	38 447	49 432	87 879

Catatan/Note: *) Termasuk lahan yang diusahakan di kawasan hutan

Sumber/Source: Dinas Pertanian dan Ketahanan Pangan Kabupaten Tegal

Tabel
Table 5.3.10**Luas Lahan Sawah Menurut Kecamatan dan Jenis Pengairan di Kabupaten Tegal (ha), 2021**
Area of Wetland by Subdistrict and Type of Irrigation in Tegal Regency (ha), 2021

Kecamatan Subdistrict	Irigasi Irrigation	Tadah Hujan Reservation	Jumlah Total
(1)	(2)	(3)	(4)
010. Margasari	2 496	1 168	3 664
020. Bumijawa	225	1 942	2 167
030. Bojong	1 542	-	1 542
040. Balapulang	3 107	-	3 107
050. Pagerbarang	2 980	-	2 980
060. Lebaksiu	2 602	22	2 624
070. Jatinegara	532	1 701	2 233
080. Kedungbanteng	1 119	420	1 539
090. Pangkah	1 512	111	1 623
100. Slawi	330	93	423
110. Dukuwaru	1 799	-	1 799
120. Adiwerna	993	112	1 105
130. Dukuhturi	710	-	710
140. Talang	934	-	934
150. Tarub	1 701	14	1 715
160. Kramat	2 083	14	2 097
170. Suradadi	4 100	142	4 242
180. Warureja	3 999	462	4 461
2021	32 764	6 201	38 965
2020	34 342	4 623	38 965
2019	32 325	6 639	38 964

Catatan/Note:

Sumber/Source: Dinas Pertanian dan Ketahanan Pangan Kabupaten Tegal

**5.4 PETERNAKAN
LIVESTOCK**

Tabel 5.4.1 Jumlah Peternak dan Jumlah Ternak Besar Menurut Kecamatan, 2021
Number of Breeders and Number of Large Livestock by Subdistrict, 2021

Kecamatan Subdistrict	Kuda/ Horse			
	Pemilik (orang)	Jantan (ekor)	Betina (ekor)	Jumlah (ekor)
(1)	(2)	(3)	(4)	(5)
010. Margasari	19	11	9	20
020. Bumijawa	16	10	6	16
030. Bojong	15	8	7	15
040. Balapulang	3	5	6	11
050. Pagerbarang	-	-	-	-
060. Lebaksiu	11	7	4	11
070. Jatinegara	-	-	-	-
080. Kedungbanteng	2	1	1	2
090. Pangkah	10	8	10	18
100. Slawi	1	2	1	3
110. Dukuhwaru	18	14	5	19
120. Adiwerna	13	8	5	13
130. Dukuhturi	-	-	-	-
140. Talang	6	4	6	10
150. Tarub	6	7	10	17
160. Kramat	22	14	11	25
170. Suradadi	-	-	-	-
180. Warureja	-	-	-	-
Tahun 2021	142	99	81	180
Tahun 2020	146	181	141	322
Tahun 2019	146	181	141	322

Lanjutan Tabel/*Continued Table* 5.4.1

Kecamatan Subdistrict	Sapi Potong/ <i>Beef Cattle</i>			
	Pemilik (orang)	Jantan (ekor)	Betina (ekor)	Jumlah (ekor)
(1)	(2)	(3)	(4)	(5)
010. Margasari	1 034	1 415	3 588	5 003
020. Bumijawa	891	254	645	899
030. Bojong	541	132	335	467
040. Balapulang	245	80	204	284
050. Pagerbarang	19	53	134	187
060. Lebaksiu	133	53	137	190
070. Jatinegara	797	139	351	490
080. Kedungbanteng	31	71	183	254
090. Pangkah	52	118	303	421
100. Slawi	4	25	61	86
110. Dukuhwaru	71	27	68	95
120. Adiwerna	13	98	248	346
130. Dukuhturi	8	108	273	381
140. Talang	15	53	137	190
150. Tarub	27	163	417	580
160. Kramat	44	268	683	951
170. Suradadi	10	17	45	62
180. Warureja	3	9	22	31
Tahun 2021	3 938	3 083	7 834	10 917
Tahun 2020	3 938	3 295	8 377	11 672
Tahun 2019	3 939	3 433	8 323	11 756

Lanjutan Tabel/*Continued Table* 5.4.1

Kecamatan <i>Subdistrict</i>	Sapi Perah/ <i>Cow</i>			
	Pemilik (orang)	Jantan (ekor)	Betina (ekor)	Jumlah (ekor)
(1)	(2)	(3)	(4)	(5)
010. Margasari	-	-	-	-
020. Bumijawa	-	-	-	-
030. Bojong	-	-	-	-
040. Balapulang	-	-	-	-
050. Pagerbarang	-	-	-	-
060. Lebaksiu	1	-	2	2
070. Jatinegara	1	1	1	2
080. Kedungbanteng	-	-	-	-
090. Pangkah	1	-	2	2
100. Slawi	-	-	-	-
110. Dukuhwaru	1	-	2	2
120. Adiwerna	-	-	-	-
130. Dukuhturi	2	11	69	80
140. Talang	2	4	12	16
150. Tarub	5	26	84	110
160. Kramat	1	-	6	6
170. Suradadi	-	-	-	-
180. Warureja	-	-	-	-
Tahun 2021	14	42	178	220
Tahun 2020	9	34	129	163
Tahun 2019	9	47	121	168

Lanjutan Tabel/*Continued Table* 5.4.1

Kecamatan Subdistrict	Kerbau/ Buffalo			
	Pemilik (orang)	Jantan (ekor)	Betina (ekor)	Jumlah (ekor)
(1)	(2)	(3)	(4)	(5)
010. Margasari	246	165	392	557
020. Bumijawa	71	44	105	149
030. Bojong	197	91	215	306
040. Balapulang	250	184	435	619
050. Pagerbarang	18	18	42	60
060. Lebaksiu	119	71	168	239
070. Jatinegara	444	235	558	793
080. Kedungbanteng	49	26	61	87
090. Pangkah	38	23	56	79
100. Slawi	2	4	11	15
110. Dukuhwaru	6	11	26	37
120. Adiwerna	-	-	-	-
130. Dukuhturi	2	7	18	25
140. Talang	1	2	5	7
150. Tarub	-	-	-	-
160. Kramat	5	7	18	25
170. Suradadi	27	40	94	134
180. Warureja	73	99	234	333
Tahun 2021	1 548	1 027	2 438	3 465
Tahun 2020	1 848	1 223	2 900	4 123
Tahun 2019	1 848	1 236	2 930	4 166

Lanjutan Tabel/*Continued Table* 5.4.1

Kecamatan <i>Subdistrict</i>	Domba/Sheep			
	Pemilik (orang)	Jantan (ekor)	Betina (ekor)	Jumlah (ekor)
(1)	(2)	(3)	(4)	(5)
010. Margasari	1 637	3 268	5 767	9 035
020. Bumijawa	1 180	2 777	4 901	7 678
030. Bojong	1 055	2 830	4 995	7 825
040. Balapulang	1 023	3 041	5 368	8 409
050. Pagerbarang	1 584	4 603	8 123	12 726
060. Lebaksiu	1 502	3 686	6 506	10 192
070. Jatinegara	1 254	3 102	5 473	8 575
080. Kedungbanteng	1 857	4 086	7 212	11 298
090. Pangkah	1 182	4 781	8 437	13 218
100. Slawi	202	1 344	2 372	3 716
110. Dukuwaru	1 386	4 003	7 065	11 068
120. Adiwerna	1 302	4 384	7 738	12 122
130. Dukuhturi	1 719	3 138	5 539	8 677
140. Talang	1 843	5 419	9 563	14 982
150. Tarub	1 720	5 951	10 501	16 452
160. Kramat	1 721	5 023	8 865	13 888
170. Suradadi	2 190	4 555	8 039	12 594
180. Warureja	1 354	3 567	6 294	9 861
Tahun 2021	25 711	69 558	122 758	192 316
Tahun 2020	25 711	67 439	119 014	186 453
Tahun 2019	25 711	66 634	110 223	176 857

Lanjutan Tabel/*Continued Table* 5.4.1

Kecamatan Subdistrict	Kambing/Goat			
	Pemilik (orang)	Jantan (ekor)	Betina (ekor)	Jumlah (ekor)
(1)	(2)	(3)	(4)	(5)
010. Margasari	960	1 739	2 819	4 558
020. Bumijawa	1 779	3 223	5 223	8 446
030. Bojong	1 869	3 385	5 488	8 873
040. Balapulang	1 079	1 955	3 169	5 124
050. Pagerbarang	602	1 091	1 768	2 859
060. Lebaksiu	472	856	1 387	2 243
070. Jatinegara	855	1 550	2 512	4 062
080. Kedungbanteng	652	1 182	1 915	3 097
090. Pangkah	546	989	1 603	2 592
100. Slawi	131	238	385	623
110. Dukuwaru	588	1 066	1 728	2 794
120. Adiwerna	423	767	1 242	2 009
130. Dukuhturi	347	630	1 020	1 650
140. Talang	433	784	1 271	2 055
150. Tarub	516	934	1 515	2 449
160. Kramat	446	809	1 310	2 119
170. Suradadi	446	807	1 309	2 116
180. Warureja	346	626	1 015	1 641
Tahun 2021	12 490	22 631	36 679	59 310
Tahun 2020	12 490	24 777	40 160	64 937
Tahun 2019	12 490	28 024	41 652	69 676

Catatan/Note:

Sumber/Source: Dinas Pertanian dan Ketahanan Pangan Kabupaten Tegal

Tabel
Table 5.4.2

Jumlah Peternak dan Jumlah Populasi Unggas Menurut Kecamatan, 2021
Number of Breeders and Number of Poultry Population by Subdistrict, 2021

Kecamatan Subdistrict	Ayam Ras Petelur/Layer Chicken			
	Pemilik (orang)	Jantan (ekor)	Betina (ekor)	Jumlah (ekor)
(1)	(2)	(3)	(4)	(5)
010. Margasari	1	0	2 000	2 000
020. Bumijawa	3	0	74 900	74 900
030. Bojong	2	0	28 650	28 650
040. Balapulang	1	0	3 400	3 400
050. Pagerbarang	0	0	0	0
060. Lebaksiu	1	0	1 500	1 500
070. Jatinegara	1	0	100 000	100 000
080. Kedungbanteng	0	0	0	0
090. Pangkah	0	0	0	0
100. Slawi	0	0	0	0
110. Dukuwaru	1	0	500	500
120. Adiwerna	0	0	0	0
130. Dukuhturi	0	0	0	0
140. Talang	3	0	11 250	11 250
150. Tarub	0	0	0	0
160. Kramat	2	0	265 000	265 000
170. Suradadi	1	0	750	750
180. Warureja	0	0	0	0
Tahun 2021	16	0	487 950	487 950
Tahun 2020	15	0	554 500	554 500
Tahun 2019	12	-	544 500	544 500

Lanjutan Tabel/*Continued Table 5.4.2*

Kecamatan <i>Subdistrict</i>	Ayam Buras/ <i>Native Chicken</i>			
	Pemilik (orang)	Jantan (ekor)	Betina (ekor)	Jumlah (ekor)
(1)	(2)	(3)	(4)	(5)
010. Margasari	7 791	66 720	96 945	163 665
020. Bumijawa	12 095	117 449	171 990	289 439
030. Bojong	8 413	57 505	83 553	141 058
040. Balapulang	10 544	94 152	136 802	230 954
050. Pagerbarang	8 534	58 091	84 405	142 496
060. Lebaksiu	8 942	81 399	116 940	198 339
070. Jatinegara	7 884	61 782	89 769	151 551
080. Kedungbanteng	4 431	47 216	68 605	115 821
090. Pangkah	6 520	47 028	68 330	115 358
100. Slawi	4 144	18 714	27 191	45 905
110. Dukuhwaru	8 586	49 763	72 306	122 069
120. Adiwerna	10 133	46 155	67 063	113 218
130. Dukuhturi	7 955	54 388	79 024	133 412
140. Talang	7 315	39 238	57 000	96 238
150. Tarub	8 707	61 024	88 667	149 691
160. Kramat	9 013	48 956	71 135	120 091
170. Suradadi	9 108	53 274	77 408	130 682
180. Warureja	7 123	49 739	72 242	121 981
Tahun 2021	147 238	1 052 593	1 529 375	2 581 968
Tahun 2020	147 238	998 236	1 450 424	2 448 660
Tahun 2019	147 238	996 791	1 742 135	2 738 926

Lanjutan Tabel/Continued Table 5.4.2

Kecamatan Subdistrict	Itik/Duck			
	Pemilik (orang)	Jantan (ekor)	Betina (ekor)	Jumlah (ekor)
(1)	(2)	(3)	(4)	(5)
010. Margasari	62	327	5 649	5 976
020. Bumijawa	60	444	3 066	3 510
030. Bojong	74	629	4 068	4 697
040. Balapulang	48	1 871	3 043	4 914
050. Pagerbarang	45	1 029	7 280	8 309
060. Lebaksiu	28	884	3 377	4 261
070. Jatinegara	55	747	2 533	3 280
080. Kedungbanteng	68	587	6 872	7 459
090. Pangkah	62	1 244	9 004	10 248
100. Slawi	28	434	708	1 142
110. Dukuhwaru	80	777	7 822	8 599
120. Adiwerna	49	739	5 888	6 627
130. Dukuhturi	38	274	3 635	3 909
140. Talang	47	773	2 364	3 137
150. Tarub	128	5 313	13 834	19 147
160. Kramat	76	706	8 494	9 200
170. Suradadi	63	1 881	7 524	9 405
180. Warureja	45	448	5 891	6 339
Tahun 2021	1 056	19 107	101 052	120 159
Tahun 2020	1 056	21 674	114 710	136 384
Tahun 2019	1 056	21 840	115 590	137 430

Lanjutan Tabel/*Continued Table 5.4.2*

Kecamatan Subdistrict	Ayam Broiler/Ayam Potong/Broiler Chicken		
	Pemilik (orang)	Jumlah (ekor)	Produksi 1 Tahun (ekor)
(1)	(2)	(3)	(4)
010. Margasari	5	65 500	262 000
020. Bumijawa	24	131 300	525 200
030. Bojong	4	50 000	200 000
040. Balapulang	28	234 000	936 000
050. Pagerbarang	12	233 000	932 000
060. Lebaksiu	10	68 000	272 000
070. Jatinegara	9	210 000	840 000
080. Kedungbanteng	9	58 000	232 000
090. Pangkah	23	344 000	1 376 000
100. Slawi	-	-	-
110. Dukuhwaru	45	356 500	1 426 000
120. Adiwerna	12	116 000	464 000
130. Dukuhturi	-	-	-
140. Talang	6	41 250	165 000
150. Tarub	11	146 000	584 000
160. Kramat	42	884 500	3 538 000
170. Suradadi	16	431 900	1 727 600
180. Warureja	7	66 000	264 000
Tahun 2021	263	3 435 950	13 743 800
Tahun 2020	220	1 300 500	5 780 450
Tahun 2019	224	1 263 000	5 779 900

Catatan/Note:

Sumber/Source: Dinas Pertanian dan Ketahanan Pangan Kabupaten Tegal

Tabel 5.4.3 **Populasi Aneka Unggas dan Ternak Kelinci Dirinci Menurut Kecamatan, 2021**
Table 5.4.3 **Poultry Population by Subdistrict, 2021**

Kecamatan Subdistrict	Burung Puyuh Quail	Itik Manila Duck	Angsa Goose	Kelinci Rabbit
(1)	(2)	(3)	(4)	(5)
010. Margasari	4 400	3 433	733	1 297
020. Bumijawa	-	2 795	671	2 107
030. Bojong	-	2 224	748	2 864
040. Balapulang	12 000	2 141	325	490
050. Pagerbarang	50 000	2 499	472	473
060. Lebaksiu	30 000	1 878	348	520
070. Jatinegara	-	2 743	481	1 214
080. Kedungbanteng	-	2 582	490	699
090. Pangkah	-	2 593	584	594
100. Slawi	-	873	189	519
110. Dukuwaru	-	1 554	306	394
120. Adiwerna	-	1 591	292	423
130. Dukuhturi	-	1 554	306	394
140. Talang	-	2 449	328	220
150. Tarub	500	5 387	411	699
160. Kramat	5 500	2 317	409	473
170. Suradadi	-	1 993	367	660
180. Warureja	-	2 146	414	482
Tahun 2021	102 400	42 752	7 874	14 522
Tahun 2020	76 400	51 927	7 826	18 512
Tahun 2019	43 770	52 380	7 518	17 305

Catatan/Note:

Sumber/Source: Dinas Pertanian dan Ketahanan Pangan Kabupaten Tegal

Tabel 5.4.4 Banyaknya Ternak yang Dipotong di RPH, 2021
Table *Number of Cattle Slaughtered in Slaughterhouses, 2021*

Bulan Month	Kuda/Horse		
	Jantan (Ekor)	Betina (Ekor)	Jumlah (ekor)
(1)	(2)	(3)	(4)
01. Januari/January	-	-	-
02. Februari/February	-	-	-
03. Maret/March	-	-	-
04. April/April	-	-	-
05. Mei/May	-	-	-
06. Juni/June	-	-	-
07. Juli/July	-	-	-
08. Agustus/August	-	-	-
09. September/September	-	-	-
10. Oktober/October	-	-	-
11. November/November	-	-	-
12. Desember/December	-	-	-
Tahun 2021	-	-	-
Tahun 2020	-	-	-
Tahun 2019	-	-	-

Lanjutan Tabel/*Continued Table 5.4.4*

Bulan <i>Month</i>	Sapi/Cow		
	Jantan (Ekor)	Betina (Ekor)	Jumlah (ekor)
(1)	(2)	(3)	(4)
01. Januari/ <i>January</i>	47	10	57
02. Februari/ <i>February</i>	44	9	53
03. Maret/ <i>March</i>	49	6	55
04. April/ <i>April</i>	60	13	73
05. Mei/ <i>May</i>	94	16	110
06. Juni/ <i>June</i>	42	18	60
07. Juli/ <i>July</i>	65	13	78
08. Agustus/ <i>August</i>	183	81	264
09. September/ <i>September</i>	235	101	336
10. Oktober/ <i>October</i>	170	95	265
11. November/ <i>November</i>	91	40	131
12. Desember/ <i>December</i>	60	45	105
Tahun 2021	1 140	447	1 587
Tahun 2020	1 212	441	1 653
Tahun 2019	2 849	1 264	4 113

Lanjutan Tabel/Continued Table 5.4.4

Bulan Month	Kerbau/Buffalo		
	Jantan (Ekor)	Betina (Ekor)	Jumlah (ekor)
(1)	(2)	(3)	(4)
01. Januari/January	-	-	-
02. Februari/February	-	-	-
03. Maret/March	-	-	-
04. April/April	-	-	-
05. Mei/May	-	-	-
06. Juni/June	-	-	-
07. Juli/July	-	-	-
08. Agustus/August	2	-	2
09. September/September	2	-	2
10. Oktober/October	3	2	5
11. November/November	2	2	4
12. Desember/December	-	-	-
Tahun 2021	9	4	13
Tahun 2020	15	11	26
Tahun 2019	54	34	88

Lanjutan Tabel/Continued Table 5.4.4

Bulan Month	Kambing/Goat		
	Jantan (Ekor)	Betina (Ekor)	Jumlah (ekor)
(1)	(2)	(3)	(4)
01. Januari/January	-	-	-
02. Februari/February	-	-	-
03. Maret/March	-	-	-
04. April/April	-	-	-
05. Mei/May	-	-	-
06. Juni/June	-	-	-
07. Juli/July	-	-	-
08. Agustus/August	30	21	51
09. September/September	70	19	89
10. Oktober/October	60	30	90
11. November/November	51	27	78
12. Desember/December	87	46	133
Tahun 2021	298	143	441
Tahun 2020	263	114	377
Tahun 2019	997	517	1 514

Lanjutan Tabel/*Continued Table* 5.4.4

Bulan <i>Month</i>	Domba/Sheep		
	Jantan (Ekor)	Betina (Ekor)	Jumlah (ekor)
(1)	(2)	(3)	(4)
01. Januari/ <i>January</i>	-	-	-
02. Februari/ <i>February</i>	-	-	-
03. Maret/ <i>March</i>	-	-	-
04. April/ <i>April</i>	-	-	-
05. Mei/ <i>May</i>	-	-	-
06. Juni/ <i>June</i>	-	-	-
07. Juli/ <i>July</i>	-	-	-
08. Agustus/ <i>August</i>	100	15	115
09. September/ <i>September</i>	175	30	205
10. Oktober/ <i>October</i>	97	51	148
11. November/ <i>November</i>	93	63	156
12. Desember/ <i>December</i>	102	73	175
Tahun 2021	567	232	799
Tahun 2020	409	259	668
Tahun 2019	1 557	870	2 427

Catatan/*Note*:Sumber/*Source*: Dinas Pertanian dan Ketahanan Pangan Kabupaten Tegal

Tabel 5.4.5 **Banyaknya Ternak yang Dipotong di Luar RPH, 2021**
Table 5.4.5 **Number of Cattle Slaughtered Outside Slaughterhouses, 2021**

Bulan Month	Kuda/Horse		
	Jantan (Ekor)	Betina (Ekor)	Jumlah (ekor)
(1)	(2)	(3)	(4)
01. Januari/January	-	-	-
02. Februari/February	-	-	-
03. Maret/March	-	-	-
04. April/April	-	-	-
05. Mei/May	-	-	-
06. Juni/June	-	-	-
07. Juli/July	-	-	-
08. Agustus/August	-	-	-
09. September/September	-	-	-
10. Oktober/October	-	-	-
11. November/November	-	-	-
12. Desember/December	-	-	-
Tahun 2021	-	-	-
Tahun 2020	-	-	-
Tahun 2019	-	-	-

Lanjutan Tabel/*Continued Table 5.4.5*

Bulan <i>Month</i>	Sapi/Cow		
	Jantan (Ekor)	Betina (Ekor)	Jumlah (ekor)
(1)	(2)	(3)	(4)
01. Januari/ <i>January</i>	132	71	203
02. Februari/ <i>February</i>	121	83	204
03. Maret/ <i>March</i>	155	75	230
04. April/ <i>April</i>	176	76	252
05. Mei/ <i>May</i>	160	82	242
06. Juni/ <i>June</i>	168	81	249
07. Juli/ <i>July</i>	1 526	50	1 576
08. Agustus/ <i>August</i>	187	54	241
09. September/ <i>September</i>	145	85	230
10. Oktober/ <i>October</i>	165	54	219
11. November/ <i>November</i>	156	87	243
12. Desember/ <i>December</i>	146	74	220
Tahun 2021	3 237	872	4 109
Tahun 2020	3 710	573	4 283
Tahun 2019	4 019	523	4 542

Lanjutan Tabel/*Continued Table* 5.4.5

Bulan <i>Month</i>	Kerbau/Buffalo		
	Jantan (Ekor)	Betina (Ekor)	Jumlah (ekor)
(1)	(2)	(3)	(4)
01. Januari/ <i>January</i>	-	-	-
02. Februari/ <i>February</i>	-	-	-
03. Maret/ <i>March</i>	-	-	-
04. April/ <i>April</i>	-	-	-
05. Mei/ <i>May</i>	-	-	-
06. Juni/ <i>June</i>	-	-	-
07. Juli/ <i>July</i>	6	-	6
08. Agustus/ <i>August</i>	22	1	23
09. September/ <i>September</i>	-	-	-
10. Oktober/ <i>October</i>	-	-	-
11. November/ <i>November</i>	-	-	-
12. Desember/ <i>December</i>	-	-	-
Tahun 2021	28	1	29
Tahun 2020	34	9	43
Tahun 2019	68	29	97

Lanjutan Tabel/Continued Table 5.4.5

Bulan Month	Kambing/Goat		
	Jantan (Ekor)	Betina (Ekor)	Jumlah (ekor)
(1)	(2)	(3)	(4)
01. Januari/January	915	823	1 738
02. Februari/February	907	806	1 713
03. Maret/March	957	812	1 769
04. April/April	734	414	1 148
05. Mei/May	657	355	1 012
06. Juni/June	905	816	1 721
07. Juli/July	11 938	714	12 652
08. Agustus/August	14 738	928	15 666
09. September/September	920	721	1 641
10. Oktober/October	928	713	1 641
11. November/November	941	700	1 641
12. Desember/December	1 262	970	2 232
Tahun 2021	35 802	8 772	44 574
Tahun 2020	23 725	7 272	30 997
Tahun 2019	24 676	7 139	31 815

Lanjutan Tabel/Continued Table 5.4.5

Bulan Month	Domba/Sheep		
	Jantan (Ekor)	Betina (Ekor)	Jumlah (ekor)
(1)	(2)	(3)	(4)
01. Januari/January	2 012	1 285	3 297
02. Februari/February	2 122	1 322	3 444
03. Maret/March	2 211	1 055	3 266
04. April/April	1 186	686	1 872
05. Mei/May	1 284	750	2 034
06. Juni/June	2 130	1 333	3 463
07. Juli/July	4 738	1 124	5 862
08. Agustus/August	1 807	1 111	2 918
09. September/September	1 110	1 033	2 143
10. Oktober/October	1 111	1 377	2 488
11. November/November	1 806	1 112	2 918
12. Desember/December	2 457	1 511	3 968
Tahun 2021	23 974	13 699	37 673
Tahun 2020	25 570	12 663	38 233
Tahun 2019	25 979	12 768	38 747

Catatan/Note:

Sumber/Source: Dinas Pertanian dan Ketahanan Pangan Kabupaten Tegal

Tabel
Table 5.4.6**Perkiraan Pemotongan hewan yang tidak tercatat di
Kabupaten Tegal, 2021**
*Estimates of Slaughterhouses which are not Registered in
Tegal Regency, 2021*

Bulan Month	Jenis Hewan Yang Dipotong/Kind of Animal Slaughtered						
	Ayam Buras Native Chicken	Itik Duck	Kuda Horse	Sapi Cow	Kerbau Buffalo	Kambing Goat	Domba Sheep
(1)	(2)	(3)	(4)	(5)	(6)	(7)	(8)
01. Januari/January	20 766	13 012	-	27	-	931	1 529
02. Februari/February	21 788	13 255	-	24	-	964	1 627
03. Maret/March	20 761	12 667	-	28	-	996	1 784
04. April/April	19 787	12 740	-	27	-	459	1 983
05. Mei/May	30 564	17 563	-	25	-	333	1 627
06. Juni/June	26 021	14 546	-	21	-	988	1 641
07. Juli/July	22 530	12 673	-	50	-	1 735	3 085
08. Agustus/August	22 597	12 711	-	34	-	841	1 497
09. September/September	22 642	12 736	-	49	-	848	1 490
10. Oktober/October	22 687	12 761	-	55	-	850	1 489
11. November/November	22 709	12 774	-	46	-	832	1 507
12. Desember/December	23 518	13 229	-	55	-	1 145	2 036
Tahun 2021	276 370	160 667	-	441	-	10 922	21 295
Tahun 2020	253 991	157 346	-	524	-	8 353	18 887
Tahun 2019	250 927	159 104	-	728	-	10 104	21 562

Catatan/Note:

Sumber/Source: Dinas Pertanian dan Ketahanan Pangan Kabupaten Tegal

Tabel 5.4.7 **Produksi Dari Berbagai Ternak di Kabupaten Tegal, 2021**
Table *Production of Meat From Various Livestock in Tegal Regency, 2021*

Bulan Month	Jenis Daging/Kind of Meat (Kg)				
	Kuda Horse	Sapi Cow	Kerbau Buffalo	Kambing Goat	Domba Sheep
(1)	(2)	(3)	(4)	(5)	(6)
01. Januari/January	-	54 530	-	37 366	57 912
02. Februari/February	-	53 390	-	37 478	60 852
03. Maret/March	-	59 470	-	38 710	60 600
04. April/April	-	66 880	-	22 498	46 260
05. Mei/May	-	71 630	-	18 830	43 932
06. Juni/June	-	62 700	-	37 926	61 248
07. Juli/July	-	323 760	1 218	201 418	107 388
08. Agustus/August	-	102 410	5 075	35 462	54 360
09. September/September	-	116 850	406	35 994	55 440
10. Oktober/October	-	102 410	1 015	36 022	54 756
11. November/November	-	79 800	812	35 854	54 852
12. Desember/December	-	72 200	-	49 140	74 148
Tahun 2021	-	1 166 030	8 526	586 698	731 748
Tahun 2020	-	1 104 660	14 007	556 179	693 460
Tahun 2019	-	1 604 493	37 555	606 564	756 276

Lanjutan Tabel/Continued Table 5.4.7

Bulan Month	Jenis Daging/Kind of Meat (Kg)				
	Ayam Ras Improved Chicken	Ayam Buras Native Chicken	Itik Duck	Lainya (kelinci, angsa, entog, merpati, puyuh)	Jumlah Total
(1)	(7)	(8)	(9)	(10)	(11)
01. Januari/January	732 798	18 690	13 012	7 765	922 073
02. Februari/February	792 000	19 610	13 255	8 012	984 597
03. Maret/March	815 500	18 685	12 667	7 779	1 013 411
04. April/April	809 600	19 787	12 740	5 874	983 639
05. Mei/May	984 500	27 508	17 563	10 838	1 174 802
06. Juni/June	780 824	23 419	14 546	7 688	988 351
07. Juli/July	775 865	20 277	12 673	6 596	1 449 196
08. Agustus/August	781 365	20 338	12 711	5 441	1 017 162
09. September/September	780 265	20 378	12 736	6 603	1 028 673
10. Oktober/October	775 865	20 419	12 761	6 438	1 009 686
11. November/November	819 865	20 438	12 774	6 194	1 030 590
12. Desember/December	978 616	21 167	13 229	6 561	1 215 061
Tahun 2021	9 827 063	250 716	160 667	85 789	12 817 241
Tahun 2020	8 441 140	228 601	157 346	89 342	11 284 734
Tahun 2019	6 685 639	225 844	159 104	92 318	10 167 793

Catatan/Note:

Sumber/Source: Dinas Pertanian dan Ketahanan Pangan Kabupaten Tegal

Tabel 5.4.8 **Produksi Susu Sapi dan Susu Kambing, 2021**
Table **Production of Cow's Milk and Goat's Milk, 2021**

Bulan Month	Produksi Susu/Milk Production (Liter)		
	Sapi Cow	Kambing Goat	Jumlah Total
(1)	(2)	(3)	(4)
01. Januari/January	20 224	34 544	54 768
02. Februari/February	20 415	34 120	54 535
03. Maret/March	19 756	35 258	55 014
04. April/April	19 228	35 150	54 378
05. Mei/May	18 572	33 202	51 774
06. Juni/June	17 645	34 750	52 395
07. Juli/July	18 884	31 639	50 523
08. Agustus/August	18 429	25 848	44 277
09. September/September	18 657	32 029	50 686
10. Oktober/October	19 567	33 592	53 159
11. November/November	20 932	35 935	56 867
12. Desember/December	21 614	37 107	58 721
Tahun 2021	233 923	403 174	637 097
Tahun 2020	231 261	373 403	604 664
Tahun 2019	372 491	314 160	686 651

Catatan/Note:

Sumber/Source: Dinas Pertanian dan Ketahanan Pangan Kabupaten Tegal

Tabel
Table 5.4.9**Produksi Telur di Kabupaten Tegal, 2021**
Egg Production in Tegal Regency, 2021

Bulan Month	Produksi Telur/Egg Production (Kg)				
	Ayam Ras Improved Chicken	Ayam Buras Native Chicken	Itik Duck	Puyuh Quail	Jumlah Total
(1)	(2)	(3)	(4)	(5)	(6)
01. Januari/January	582 533	165 211	74 482	7 670	829 896
02. Februari/February	512 545	164 656	72 980	9 740	759 921
03. Maret/March	554 450	165 240	73 395	9 165	802 250
04. April/April	585 900	163 842	74 796	9 165	833 703
05. Mei/May	623 878	163 556	77 285	10 655	875 374
06. Juni/June	748 250	160 920	76 698	10 545	996 413
07. Juli/July	452 474	150 108	74 556	18 474	695 612
08. Agustus/August	470 104	155 957	77 695	19 193	722 949
09. September/September	481 856	159 856	80 071	19 673	741 456
10. Oktober/October	542 327	163 754	81 239	20 153	807 473
11. November/November	548 203	165 704	82 241	20 394	816 542
12. Desember/December	571 708	173 501	86 234	21 353	852 796
Tahun 2021	6 674 228	1 952 305	931 672	176 180	9 734 385
Tahun 2020	7 805 969	1 983 611	863 183	107 730	10 760 493
Tahun 2019	7 151 835	2 103 237	962 085	44 012	10 261 169

Catatan/Note:

Sumber/Source: Dinas Pertanian dan Ketahanan Pangan Kabupaten Tegal

Tabel 5.4.10 **Banyaknya Ternak Yang Keluar Dari Kabupaten Tegal, 2021**
Table 5.4.10 **Volume Exported of Livestock in Tegal Regency, 2021**

Bulan Month	Jenis Ternak/Kind of Livestock					
	Sapi Cow	Kerbau Buffalo	Domba Sheep	Kambing Goat	Ayam Chicken	Itik Duck
(1)	(2)	(3)	(4)	(5)	(6)	(7)
01. Januari/January	-	-	-	-	-	-
02. Februari/February	-	-	-	-	2 500	-
03. Maret/March	1	-	-	-	-	-
04. April/April	-	-	-	-	32 500	-
05. Mei/May	-	-	-	-	-	-
06. Juni/June	-	-	51	-	-	-
07. Juli/July	81	-	-	170	-	-
08. Agustus/August	10	-	-	-	2 560	-
09. September/September	-	-	-	-	6 000	-
10. Oktober/October	-	-	-	-	-	-
11. November/November	-	-	-	-	-	-
12. Desember/December	22	-	-	-	2 500	-
Tahun 2021	114	-	51	170	46 060	-
Tahun 2020	228	-	102	340	292 332	-
Tahun 2019	-	-	354	-	222 200	84 500

Catatan/Note: Data yang tercatat hanya DOC (Day Old Chick)

Sumber/Source: Dinas Pertanian dan Ketahanan Pangan Kabupaten Tegal

Tabel
Table 5.4.11

**Ketersediaan Hijauan Pakan Ternak di Kabupaten Tegal
Tahun 2021 (Satuan Ternak)
Carrying Capacity in Tegal Regency 2021 (Animal Unit/
AU)**

Kecamatan Subdistrict	Ketersediaan Hijauan Pakan Ternak/Carrying Capacity (AU/Tahun)					
	Rumput Unggul Prima Grass	Rumput Lapangan Filed Grass	Daun-daun Pohon Leaves of Trees	Daun Tebu Sugarcane Leaf	Limbah Pertanian Farm Garbage	Jumlah Total
(1)	(2)	(3)	(4)	(5)	(6)	(7)
010. Margasari	549	2 787	584	156	3 029	7 107
020. Bumijawa	385	2 775	250	72	887	4 372
030. Bojong	1 442	2 359	367	-	1 634	5 803
040. Balapulang	271	2 389	283	-	1 340	4 285
050. Pagerbarang	9	2 389	133	-	59	2 592
060. Lebaksiu	14	1 327	116	42	1 527	3 028
070. Jatinegara	316	2 256	400	61	2 822	5 857
080. Kedungbanteng	17	1 327	66	77	4 605	6 095
090. Pangkah	17	2 655	50	-	191	2 914
100. Slawi	2	1 991	33	351	1 527	3 905
110. Dukuwaru	17	1 804	66	202	3 029	5 120
120. Adiwerna	3	1 725	83	378	992	3 183
130. Dukuhturi	4	3 053	66	555	3 353	7 034
140. Talang	19	1 206	83	116	116	1 542
150. Tarub	36	1 327	66	244	1 064	2 739
160. Kramat	65	2 522	55	111	228	2 983
170. Suradadi	6	2 655	66	107	1 480	4 316
180. Warureja	5	1 593	250	602	367	2 819
Tahun 2021	3 175	38 137	3 013	3 069	28 244	75 687
Tahun 2020	3 187	38 150	3 028	10 739	62 622	117 727
Tahun 2019	4 242	42 632	3 028	10 740	62 622	123 263

Catatan/Note:

Sumber/Source: Dinas Pertanian dan Ketahanan Pangan Kabupaten Tegal

Lanjutan Tabel/Continued Table 5.4.11

Kecamatan Subdistrict	Suplay Ternak (AU)	Kelebihan/Kekurangan Ternak
(1)	(2)	(3)
010. Margasari	2 364	-4 744
020. Bumijawa	2 836	-1 537
030. Bojong	3 158	-2 646
040. Balapulang	3 351	- 935
050. Pagerbarang	1 881	- 711
060. Lebaksiu	2 112	- 917
070. Jatinegara	3 088	-2 769
080. Kedungbanteng	2 397	-3 698
090. Pangkah	3 262	347
100. Slawi	2 205	-1 701
110. Dukuhwaru	7 501	2 380
120. Adiwerna	2 473	- 710
130. Dukuhturi	2 758	-4 276
140. Talang	720	- 822
150. Tarub	2 297	- 443
160. Kramat	2 630	- 354
170. Suradadi	3 280	-1 036
180. Warureja	2 007	- 813
Tahun 2021	50 318	-25 388
Tahun 2020	51 700	-66 027
Tahun 2019	51 128	- 72 135

Catatan/Note:

Sumber/Source: Dinas Pertanian dan Ketahanan Pangan Kabupaten Tegal

Tabel
Table 5.4.12**Konsumsi Daging, Telur, Susu dan Protein Hewani di
Kabupaten Tegal, 2021**
*Consumption of Meat, Eggs, Milk and Animal Protein in
Tegal Regency, 2021*

Rincian Details	Konsumsi per Kapita/Tahun Consumption per Capita/Year (Kg/Kap/Th)	Konsumsi Protein Hewani Consumption of Animal Protein (Gr/Kap/Hr)
(1)	(2)	(3)
01. Daging/ <i>Meat</i>	11,35	8,48
02. Telur/ <i>Eggs</i>	5,71	1,72
03. Susu/ <i>Milk</i>	2,72	1,10
Tahun 2021	19,78	11,30
Tahun 2020	15,34	5,54
Tahun 2019	15,34	5,54

Catatan/*Note*:Sumber/*Source*: Dinas Pertanian dan Ketahanan Pangan Kabupaten Tegal

**5.5 PERIKANAN
FISHERY**

Tabel 5.5.1 **Produksi dan Nilai Produksi Perikanan Laut Pada Masing-masing TPI Kabupaten Tegal, 2021**
Production and Value of Production of Fish Marine Fisheries on Each Fish Auction Tegal Regency, 2021

Bulan Month	TPI Larangan		TPI Suradadi		Jumlah Total	
	Produksi (Kg)	Nilai (000 Rp)	Produksi (Kg)	Nilai (000 Rp)	Produksi (Kg)	Nilai (000 Rp)
(1)	(2)	(3)	(4)	(5)	(6)	(7)
01. Januari/January	52 933	595 162	49 856	187 510	102 789	782 672
02. Februari/February	6 142	286 164	-	-	6 142	286 164
03. Maret/March	93 640	1 963 132	141 391	843 304	235 031	2 806 436
04. April/April	152 003	1 586 314	105 695	467 668	257 698	2 053 982
05. Mei/May	127 655	1 103 594	16 920	120 318	144 575	1 223 912
06. Juni/June	75 627	1 106 804	28 338	169 620	103 965	1 276 424
07. Juli/July	103 106	1 497 610	51 733	248 142	154 839	1 745 752
08. Agustus/August	46 856	590 460	12 163	105 968	59 019	696 428
09. September/September	66 676	596 048	3 517	30 312	70 193	626 360
10. Oktober/October	90 754	810 950	9 665	43 985	100 419	854 935
11. November/November	112 242	1 136 708	5 275	52 644	117 517	1 189 352
12. Desember/December	127 350	1 381 900	2 956	7 000	130 306	1 388 900
Tahun 2021	1 054 984	12 654 846	427 509	2 276 471	1 482 493	14 931 317
Tahun 2020	1 597 226	11 858 992	367 152	1 749 192	1 964 378	13 608 184
Tahun 2019	1 199 004	10 549 308	465 970	2 338 042	1 664 974	12 887 350

Catatan/Note:

Sumber/Source: Dinas Perikanan Kabupaten Tegal

Tabel
Table 5.5.2**Produksi dan Nilai Produksi Ikan Perairan Umum (Waduk dan Sungai) Kabupaten Tegal Tahun, 2021**
Production and Value of Production of Fish Public Waters (Reservoirs and Rivers) in Tegal Regency, 2021

Bulan Month	Waduk Cacaban/ Reservoir Cacaban		Sungai/River		Jumlah/Total	
	Produksi (Kg)	Nilai (000 Rp)	Produksi (Kg)	Nilai (000 Rp)	Produksi (Kg)	Nilai (000 Rp)
(1)	(2)	(3)	(4)	(5)	(6)	(7)
01. Januari/January	15 009	228 812,6	1 893	26 166	16 902	254 978,6
02. Februari/February	12 676	194 308	1 696	24 165	14 372	218 473
03. Maret/March	10 033	154 537	2 212	30 949	12 245	185 486
04. April/April	9 979	152 155	2 151	30 805	12 130	182 960
05. Mei/May	16 609	252 187	2 034	29 986	18 643	282 173
06. Juni/June	16 971	256 549	1 836	26 381	18 807	282 930
07. Juli/July	9 947	150 409	1 129	15 109	11 076	165 518
08. Agustus/August	11 145	169 019	1 440	19 106	12 585	188 125
09. September/September	11 109	168 691	1 295	18 553	12 404	187 244
10. Oktober/October	18 736	283 394	1 487	21 283	20 223	304 677
11. November/November	20 610	311 746	1 637	23 442	22 247	335 188
12. Desember/December	36 803	555 775	1 752	25 139	38 555	580 914
Tahun 2021	189 627	2 877 582,6	20 562	291 084	210 189	3 168 666,6
Tahun 2020	187 021	2 846 038	20 367	298 237	207 388	3 144 275
Tahun 2019	186 241	2 796 770	20 741	307 607	206 982	3 104 377

Catatan/Note:

Sumber/Source: Dinas Perikanan Kabupaten Tegal

Tabel
Table 5.5.3

**Produksi dan Nilai Produksi Ikan Perikanan Budidaya
Kabupaten Tegal, 2021**
*Production and Value of Production of Fish Farming in Tegal
Regency, 2021*

Bulan Month	Kolam		Tambak		Jumlah/Total	
	Produksi (Kg)	Nilai (000 Rp)	Produksi (Kg)	Nilai (000 Rp)	Produksi (Kg)	Nilai (000 Rp)
(1)	(2)	(3)	(4)	(5)	(6)	(7)
01. Januari/January	75 678	1 369 039	280 290	22 002 840	355 968	23 371 879
02. Februari/February	71 129	1 288 267	181 516	14 197 268	252 645	15 485 535
03. Maret/March	82 033	1 483 244	169 555	13 130 090	251 588	14 613 334
04. April/April	84 055	1 521 264	90 084	6 940 430	174 139	8 461 694
05. Mei/May	53 282	963 484	76 168	5 129 960	129 450	6 093 444
06. Juni/June	116 035	2 092 503	116 125	7 290 810	232 160	9 383 313
07. Juli/July	52 940	979 140	104 430	7 815 000	157 370	8 794 140
08. Agustus/August	50 331	931 988	141 660	10 976 300	191 991	11 908 288
09. September/ September	61 398	1 132 494	137 757	10 726 990	199 155	11 859 484
10. Oktober/October	50 922	942 835	93 150	5 761 260	144 072	6 704 095
11. November/November	47 584	882 840	90 550	6 258 820	138 134	7 141 660
12. Desember/December	48 243	888 174	129 280	9 429 300	177 523	10 317 474
Tahun 2021	793 630	14 475 272	1 610 565	119 659 068	2 404 195	134 134 340
Tahun 2020	938 844	16 962 581	1 791 418	128 679 646	2 730 262	145 642 227
Tahun 2019	887 507	16 020 056	1 623 822	111 420 510	2 511 329	127 440 566

Catatan/Note:

Sumber/Source: Dinas Perikanan Kabupaten Tegal

5.6 KEHUTANAN FORESTRY

Tabel 5.6.1 **Produksi Hasil Hutan di Kabupaten Tegal Wilayah KPH Balapulang, 2021**
Production of Forest Products in the Tegal Regency of KPH Balapulang Region, 2021

<i>Komoditi</i> <i>Commodity</i>	<i>Satuan</i> <i>Unit</i>	<i>Produksi</i> <i>Production</i>	<i>Harga Satuan</i> <i>Unit Price (Rp/m3)</i>
(1)	(2)	(3)	(4)
01. Kayu Jati	m3		
a. Kayu Bulat Jati AI	m3	889 575	1 044 265,43
b. Kayu Bulat Jati AII	m3	1 275 800	2 520 886,27
c. Kayu Bulat Jati AIII	m3	-	-
Kayu Bulat Jati AIII-30	m3	1 974 150	4 649 232,24
d. KBP AI	m3	32 089	681 388,69
e. KBP AII	m3	48 133	995 924,03
f. KBP AIII	m3	80 222	2 516 911,59
g. CIII	m3	-	-
h. CI	m3	-	-
02. Kayu Rimba (Mahoni/Sonobrit)	m3		
a. Kayu Bulat Rimba AI	m3	-	-
b. Kayu Bulat Rimba AII	m3	-	-
c. Kayu Bulat Rimba AIII	m3	-	-
Kayu Bulat Rimba AIII-30	m3	-	-
d. KBP	m3	-	-
e. CIII	m3	-	-
f. CI	m3	-	-
03. Kayu Rimba (Sonokeling)	m3		
a. Kayu Bulat Rimba AI	m3	-	-
b. Kayu Bulat Rimba AII	m3	-	-
c. Kayu Bulat Rimba AIII	m3	-	-
Kayu Bulat Rimba AIII-30	m3	-	-
d. KBP	m3	-	-
e. CIII	m3	-	-
f. CI	m3	-	-

Lanjutan Tabel/*Continued Table 5.6.1*

Komoditi Commodity	Satuan Unit	Produksi Production	Harga Satuan Unit Price (Rp/m³)
(1)	(2)	(3)	(4)
04. Kayu Rimba (Sengon)	m ³		
a. Kayu Bulat Rimba AI	m ³	3 900	293 219,72
b. Kayu Bulat Rimba AII	m ³	19 490	350 305,76
c. Kayu Bulat Rimba AIII	m ³	-	-
Kayu Bulat Rimba AIII-30	m ³	65 610	410 234,54
d. KBP	m ³	-	-
e. CIII	m ³	-	-
f. CI	m ³	-	-
05. Kayu Rimba Campur	m ³		
a. Kayu Bulat Rimba AI	m ³	34 197	440 808,15
b. Kayu Bulat Rimba AII	m ³	44 923	656 457,83
c. Kayu Bulat Rimba AIII	m ³	1 400	722 103,61
Kayu Bulat Rimba AIII-30	m ³	-	-
d. KBP	m ³	-	-
e. CIII	m ³	-	-
f. CI	m ³	-	-
06. Kayu Hutan Bukan Kayu/Lain	sm		
a. Kayu Bakar	sm	-	-
b. Arval	sm	-	-

Catatan/Note: Harga satuan (Rp/m³) bergantung terhadap mutu kayu

Sumber/Source: Perum Perhutani KPH Balapulang

Tabel
Table 5.6.2**Produksi Hasil Hutan di Kabupaten Tegal Wilayah KPH
Pekalongan Barat, 2021**
*Production of Forest Products in the Tegal Regency of KPH
Pekalongan Barat Region, 2021*

<i>Komoditi Commodity</i>	<i>Satuan Unit</i>	<i>Produksi Production</i>	<i>Harga Satuan Unit Price (Rp/m3/ton)</i>
(1)	(2)	(3)	(4)
01. Kayu Jati			
a. Kayu Bulat Jati AI	m3	-	-
b. Kayu Bulat Jati AII	m3	-	-
c. Kayu Bulat Jati AIII	m3	-	-
d. Kayu Bakar	sm	-	-
02. Kayu Rimba			
a. Kayu Bulat Rimba AI	m3	179,22	312 000
b. Kayu Bulat Rimba AII	m3	1 797	386 497
c. Kayu Bulat Rimba AIII	m3	2 448,76	426 402
d. Kayu Bakar Rimba	sm	-	-
03. Kayu Lainnya			
a. Kayu Gelondongan Pinus	sm	-	-
b. Kayu Bakar	ton	-	-
c. Getah Pinus	ton	634,089	5 195 000
d. Gondorukem	ton	-	-
e. Terpentin	ton	-	-


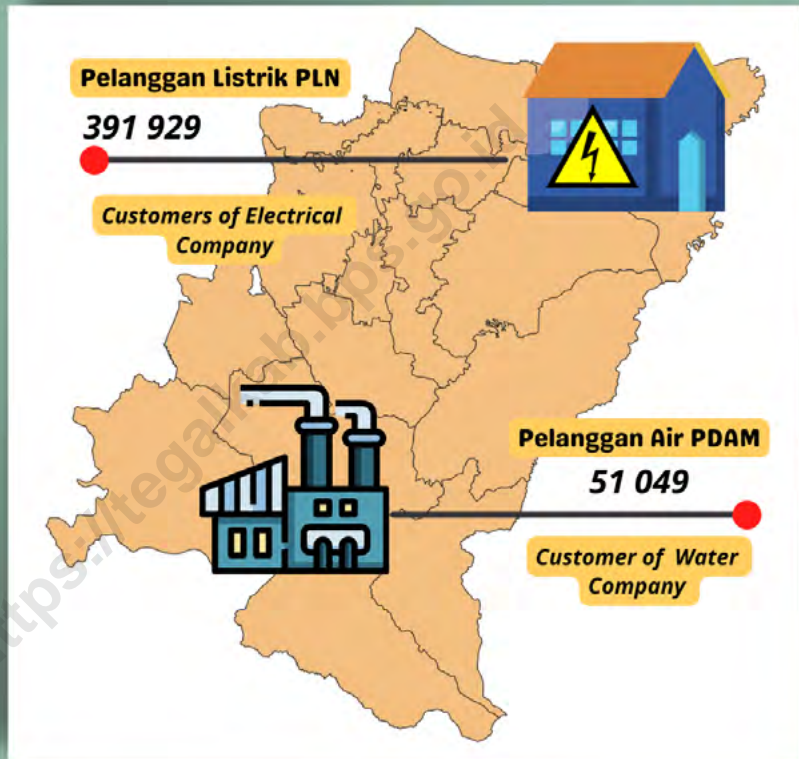
Catatan/Note:

Sumber/Source: Perum Perhutani KPH Pekalongan Barat

<https://tegalkab.bps.go.id>

INDUSTRI, PERTAMBANGAN DAN ENERGI

KABUPATEN TEGAL 2022



JUMLAH PELANGGAN LISTRIK DAN AIR MINUM

Number of Electricity and Water Company Customer

<https://tegalkab.bps.go.id>

PENJELASAN TEKNIS

1. Pelanggan adalah individu atau kelompok, baik rumah tangga, perusahaan atau institusi non profit yang membeli air bersih dari perusahaan air bersih.
2. Air disalurkan adalah volume air bersih dari perusahaan air bersih.

TECHNICAL NOTES

1. *Customers are individuals or groups, whether household, company or non-profit institutions that buy water supply from water supply establishment.*
2. *Distributed water is the volume of water supply from water supply establishment.*

<https://tegalkab.bps.go.id>

ULASAN**Energi**

Pembangunan dan pengembangan tenaga listrik terus ditingkatkan dalam rangka mendorong kegiatan ekonomi dan meningkatkan kesejahteraan masyarakat, baik di daerah perkotaan maupun di pedesaan. Penyelenggaraan program listrik masuk desa terus dilanjutkan dan dikembangkan untuk mendorong kegiatan ekonomi serta meningkatkan kecerdasan dan kesejahteraan rakyat. Jumlah pelanggan listrik kian meningkat dari tahun ke tahun. Tahun 2021, jumlah pelanggan listrik Kabupaten Tegal sejumlah 391.929 pelanggan.

Air Minum

Air merupakan kebutuhan vital bagi kehidupan manusia, sejalan dengan bertambahnya penduduk kebutuhan air semakin meningkat. Jumlah pelanggan PDAM Kabupaten Tegal yaitu 51.049 pelanggan dengan volume air yang disalurkan sejumlah 8.196.278 m³.

DESCRIPTION**Energy**

Construction and development of electric power to be increased in order to encourage economic activity and improve the welfare of the community, in both urban and rural. Implementation of rural electrification program continues and developed to encourage economic activity and to improve intelligence and welfare. The number of electricity customers is increasing from year to year. In 2021, the number of electricity customers in Tegal Regency was 391,929 customers.

Clean Water

Water is a vital necessity for human life, in line with population increases the need for water is increasing. The number of PDAM customers in Tegal Regency is 51,049 customers with the volume of water being channeled to 8,196,278 m³.

Tabel
Table

6.1

Daya Terpasang, Produksi dan Distribusi Listrik PT PLN (Persero) pada Cabang/Ranting PLN di Kabupaten Tegal, 2013-2021
Installed Capacity, Production, and Distribution of Electricity of State Electricity Company at Branch Level in Tegal Regency, 2013–2021

Tahun Year	Daya Terpasang Installed Capacity (KW)	Produksi Listrik Production (KWh)	Listrik Terjual Electricity Sold (KWh)	Susut/Hilang Shrunked (KWh)
(1)	(2)	(3)	(4)	(5)
2013	254 677 215	17 518 004	37 079 596	1 457 248
2014	272 865 215	30 284 711	40 387 759	1 749 311
2015	296 999 145	32 334 171	43 156 714	2 441 163
2016	324 344 545	48 508 734	44 974 668	3 147 412
2017	352 757 345	51 783 291	47 203 665	3 709 593
2018	563 455 614	83 283 533	74 036 692	6 717 551
2019	489 843 974	82 670 206	77 261 875	5 408 331
2020*	513 713 024	82 200 697	76 823 081	5 377 616
2021	443 426 431	100 524 140	60 715 769	5 704 228

Catatan/Note: * Sampai dengan November 2020

Sumber/Source: Perusahaan Listrik Negara (PLN) UP3 Tegal

Tabel
Table 6.2**Jumlah Pelanggan Listrik Menurut Unit Layanan Pelanggan (ULP), 2021**
Number of Electricity Customers by Customer Service Unit (ULP), 2021

Unit Layanan Pelanggan (ULP)	2021
(1)	(2)
Tegal Timur	117 239
Slawi	153 587
Balapulang	121 103
Total	391 929

Catatan/Note:

Sumber/Source: Perusahaan Listrik Negara (PLN) UP3 Tegal

Tabel
Table 6.3**Jumlah Pelanggan dan Air yang Disalurkan Menurut Kecamatan di Kabupaten Tegal, 2021**
Number of Customers and Distributed Water by Subdistrict in Tegal Regency, 2021

Kecamatan Subdistrict	Pelanggan Number of Customers	Air Disalurkan Distributed Water (m ³)	Nilai Value (Rp)
(1)	(2)	(3)	(4)
010. Margasari	431	64 625	376 075 900
020. Bumijawa	-	-	-
030. Bojong	-	110 893	656 742 550
040. Balapulang	2 589	391 155	2 199 491 750
050. Pagerbarang	1 745	253 483	1 376 851 100
060. Lebaksiu	3 234	486 038	2 887 300 350
070. Jatinegara	443	79 047	490 435 950
080. Kedungbanteng	51	10 046	60 648 250
090. Pangkah	338	52 210	285 121 650
100. Slawi	9 387	1 784 355	12 146 428 100
110. Dukuwaru	6 388	1 206 710	6 896 216 050
120. Adiwerna	5 416	768 184	5 280 335 800
130. Dukuhturi	6 806	919 964	5 723 082 700
140. Talang	5 433	755 773	4 522 559 850
150. Tarub	478	62 573	392 510 150
160. Kramat	7 734	1 158 428	7 820 107 450
170. Suradadi	-	-	-
180. Warureja	576	92 794	469 195 450
Tahun 2021	51 049	8 196 278	51 583 103 050
Tahun 2020	48 665	8 025 003	45 069 043 050
Tahun 2019	45 568	7 490 301	45 472 956 449

Catatan/Note:

Sumber/Source: PDAM Kabupaten Tegal

Tabel
Table 6.4**Jumlah Pelanggan dan Air Yang Disalurkan Menurut Jenis Pelanggan di Kabupaten Tegal, 2021**
Number of Customers and Water Delivered by Type of Customer in Tegal Regency, 2021

Pelanggan Customers	Jumlah Pelanggan Number of Customers (unit)	Air Disalurkan Distributed Water (m³)	Nilai Value (Rp)
(1)	(2)	(3)	(4)
1. Pelanggan Domestik			
Rumah Tangga B (R1)	15 284	2 214 319	11 879 083 000
Rumah Tangga C (R2)	31 602	4 885 241	30 158 144 750
Rumah Tangga D (R3)	3 125	543 587	3 891 608 500
2. Pelanggan Non Domestik			
Sosial Umum	375	89 643	281 580 800
Sosial Khusus	116	27 431	137 820 500
Instansi Pemerintah	494	236 741	2 383 248 500
Niaga Kecil	526	130 535	1 883 360 000
Niaga Besar	81	29 090	672 416 000
Industri Kecil	21	11 198	168 200 000
Industri Besar	10	2 949	91 230 000
Khusus	1	807	36 411 000
Hidran Umum	-	46	1 840 000
Tangki Air/Non Meter	92	24 691	864 185 000
Tahun 2021	51 712	8 196 278	52 449 128 050
Tahun 2020	48 665	8 025 003	49 581 200 050

Catatan/Note:

Sumber/Source: PDAM Kabupaten Tegal

Tabel
Table 6.5**Kapasitas Produksi, Distribusi Air dan Kehilangan Air di
Kabupaten Tegal, 2021**
***Production Capacity, Water Distribution and Water Loss in
Tegal Regency, 2021***

Bulan Month	Pemakaian Air (m ³) Water Consumption (m ³)		Kehilangan Air (m ³) Water Loss (m ³)	Persentase Kehilangan Percentage Loss (%)
	Produksi Production	Terjual Sold		
(1)	(2)	(3)	(4)	(5)
Januari/January	943 587	694 871	248 714	26,36
Februari/February	820 832	648 045	172 787	21,05
Maret/March	792 621	536 237	256 384	32,35
April/April	1 037 902	691 877	342 990	33,14
Mei/May	1 082 035	728 714	309 188	29,79
Juni/June	986 938	708 429	373 606	34,53
Juli/July	1 046 119	688 449	298 489	30,24
Agustus/August	992 604	688 165	357 954	34,22
September/September	992 604	718 068	274 536	27,66
Oktober/October	939 655	668 849	270 806	28,82
November/November	982 232	713 707	274 525	27,78
Desember/December	984 505	710 867	273 638	27,79
Tahun 2021	11 649 897	8 196 278	3 453 619	29,65
Tahun 2020	10 445 109	8 048 181	2 396 928	22,95

Catatan/Note:

Sumber/Source: PDAM Kabupaten Tegal

Tabel
Table 6.6**Jumlah Pelanggan PDAM Menurut Kecamatan di
Kabupaten Tegal, 2021**
Total Customer PDAM by Subdistrict in Tegal Regency, 2021

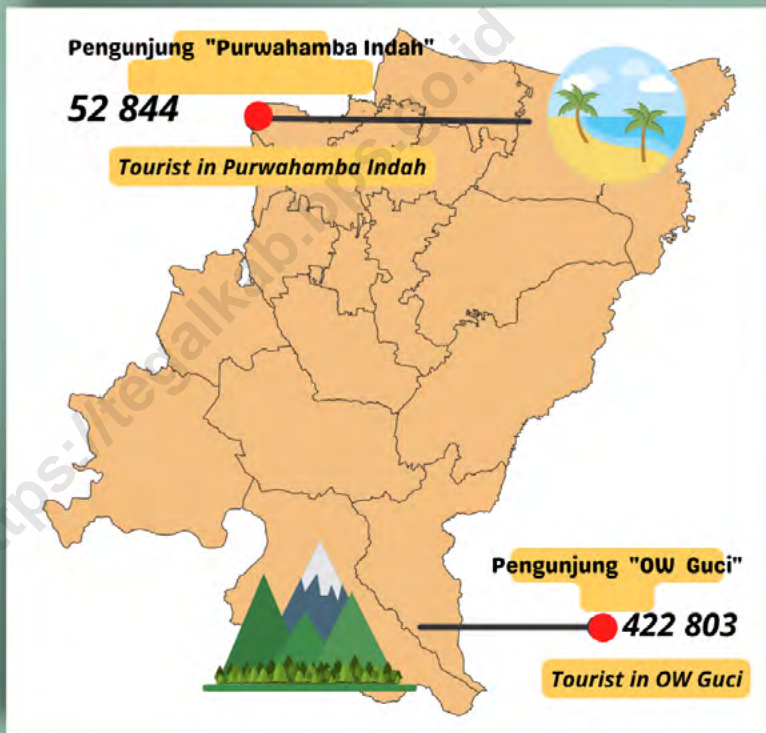
Kecamatan Subdistrict	Jumlah Pelanggan Total Customer					
	Sosial	Rumah Tangga	Instansi Pemerintah	Dunia Usaha	Khusus	Tangki Air
(1)	(2)	(3)	(4)	(5)	(6)	(7)
010. Margasari	2	422	6	1	-	-
020. Bumijawa	-	-	-	-	-	-
030. Bojong	14	543	10	4	-	-
040. Balapulang	21	2 525	38	5	-	-
050. Pagerbarang	11	1 710	21	3	-	-
060. Lebaksiu	26	3 173	31	4	-	-
070. Jatinegara	7	419	12	5	-	-
080. Kedungbanteng	-	50	-	1	-	-
090. Pangkah	1	336	1	-	-	-
100. Slawi	102	9 059	195	31	-	-
110. Dukuhwaru	78	6 257	46	7	-	-
120. Adiwerna	38	5 297	63	18	-	-
130. Dukuhturi	37	6 730	27	12	-	-
140. Talang	17	5 397	16	3	-	-
150. Tarub	2	473	1	2	-	-
160. Kramat	13	7 685	20	16	-	92
170. Suradadi	-	-	-	-	-	-
180. Warureja	6	562	7	1	-	-
Tahun 2021	375	50 638	494	113	-	92
Tahun 2020	354	47 014	478	741	1	98

Catatan/Note:

Sumber/Source: PDAM Kabupaten Tegal

PARIWISATA

KABUPATEN TEGAL 2022



JUMLAH WISATAWAN MASUK

Number of incoming Tourist

<https://tegalkab.bps.go.id>

PENJELASAN TEKNIS**TECHNICAL NOTES**

1. Wisatawan mancanegara (wisman) ialah setiap pengunjung yang mengunjungi suatu negara di luar tempat tinggalnya, didorong oleh satu atau beberapa keperluan tanpa bermaksud memperoleh penghasilan di tempat yang dikunjungi dan lamanya kunjungan tersebut tidak lebih dari satu tahun. Definisi ini mencakup 2 kategori wisatawan mancanegara, yaitu :
 - a. Wisatawan (turis) ialah setiap pengunjung seperti definisi di atas yang tinggal paling sedikit 24 jam, akan tetapi tidak lebih dari 1 (satu) tahun di tempat yang dikunjungi, dengan maksud antara lain: berlibur, rekreasi, olah raga, bisnis, menghadiri pertemuan, studi, dan kunjungan dengan alasan kesehatan.
 - b. Excursionist ialah setiap pengunjung seperti definisi di atas yang tinggal kurang dari 24 jam di tempat yang dikunjungi (termasuk "Cruise passengers") Cruise Passengers ialah setiap pengunjung yang tiba di suatu negara di mana mereka tidak menginap di akomodasi yang tersedia di negara tersebut, misalnya dengan kapal laut.

1. *An International Visitor is any person visiting a country other than his usual place of residence for any reason other than for earning income in the country visited, and the length of stay is no more than one year (12 months) This definition covers two categories of foreign visitors, namely: a. "Tourist" is any visitor staying for at least 24 hours, but no more than one year, in the country visited, with the intention of visiting, and for any of these purposes: Pleasure, recreation and sports, Business, visiting friends and relatives, missions, attending meetings, conferences, visit for health reasons and study. b. "Excursionist" is any visitor staying less than 24 hours in the country visited including, "Cruise Passengers", i e visitors arriving in a country without staying in any accommodation available in the visited country.*

ULASAN**Pariwisata**

Jumlah wisatawan pada tahun 2021 mengalami peningkatan setelah sebelumnya mengalami penurunan yang cukup besar akibat Covid-19. Tahun 2021, jumlah wisatawan sebanyak 510.642 wisatawan, semuanya adalah wisatawan domestik. Jumlah wisatawan ini meningkat 9,42 persen.

DESCRIPTION**Tourism**

The number of tourists in 2021 has increased after previously experiencing a large decline due to Covid-19. In 2021, the number of tourists was 510,642 tourists, all of them are domestic tourists. The number of tourists increased 9.42 percent.

Tabel
Table 7.1**Jumlah Rumah Makan/Restoran Menurut Kecamatan di
Kabupaten Tegal, 2019–2021**
**Number of Restaurants by Subdistrict in Tegal Regency,
2019–2021**

Kecamatan Subdistrict	2019	2020	2021
(1)	(2)	(3)	(4)
010. Margasari	4	11	12
020. Bumijawa	2	9	13
030. Bojong	8	31	37
040. Balapulang	2	8	8
050. Pagerbarang	0	6	6
060. Lebaksiu	6	20	22
070. Jatinegara	2	4	4
080. Kedungbanteng	0	8	8
090. Pangkah	2	16	21
100. Slawi	31	100	151
110. Dukuwaru	1	12	12
120. Adiwerna	7	37	43
130. Dukuhturi	2	11	13
140. Talang	7	13	15
150. Tarub	0	6	6
160. Kramat	5	24	25
170. Suradadi	2	8	12
180. Warureja	6	17	18
Kabupaten Tegal	87	341	426

Catatan/Note:

Sumber/Source: Badan Pendapatan Daerah Kabupaten Tegal

Tabel
Table 7.2**Data Wisatawan Yang Masuk Obyek Wisata Pemandian Air Panas (PAP) Guci, 2021**
Data Incoming Tourists in Pemandian Air Panas (PAP) Guci, 2021

Bulan/Month	Nusantara/Domestic		Wisatawan Mancanegara Foreign	Jumlah Total
	Dewasa/Adult	Anak/Child		
(1)	(2)	(3)	(4)	(5)
Januari/January	85 743	367	-	86 110
Februari/February	10 228	27	-	10 255
Maret/March	15 836	90	-	15 926
April/April	14 922	62	-	14 984
Mei/May	57 766	484	-	58 250
Juni/June	16 026	92	-	16 118
Juli/July	-	-	-	-
Agustus/August	4	-	-	4
September/September	26 971	147	-	27 118
Oktober/October	59 223	269	-	59 492
November/November	55 022	289	-	55 311
Desember/December	78 570	665	-	79 235
2021	420 311	2 492	-	422 803
2020	356 732	15 887	137	372 756
2019	871 599	73 297	3 243	948 139

Catatan/Note:

Sumber/Source: Dinas Pemuda Olah Raga dan Pariwisata Kabupaten Tegal

Tabel
Table 7.3**Data Wisatawan Yang Masuk Obyek Wisata Purhamba Indah, 2021**
Data Incoming Tourists in Purwahamba Indah, 2021

Bulan/Month	Nusantara/Domestic		Wisatawan Mancanegara Foreign	Jumlah Total
	Dewasa/Adult	Anak/Child		
(1)	(2)	(3)	(4)	(5)
Januari/January	6 253	1 554	-	7 807
Februari/February	1 788	342	-	2 130
Maret/March	2 945	479	-	3 424
April/April	2 766	501	-	3 267
Mei/May	12 591	3 541	-	16 132
Juni/June	2 349	590	-	2 939
Juli/July	-	-	-	-
Agustus/August	-	-	-	-
September/September	1 932	469	-	2 401
Oktober/October	2 954	652	-	3 606
November/November	3 761	877	-	4 638
Desember/December	5 302	1 198	-	6 500
2021	42 641	10 203	-	52 844
2020	42 235	9 205	-	51 440
2019	106 112	34 867	-	140 979

Catatan/Note:

Sumber/Source: Dinas Pemuda Olah Raga dan Pariwisata Kabupaten Tegal

Tabel
Table 7.4**Data Wisatawan Yang Masuk Obyek Wisata Tirta Waduk
Cacaban, 2021**
Data Incoming Tourists in Tirta Waduk Cacaban, 2021

Bulan/Month	Nusantara/Domestic		Wisatawan Mancanegara Foreign	Jumlah Total
	Dewasa/Adult	Anak/Child		
(1)	(2)	(3)	(4)	(5)
Januari/January	-	-	-	-
Februari/February	-	-	-	-
Maret/March	-	-	-	-
April/April	-	-	-	-
Mei/May	-	-	-	-
Juni/June	-	-	-	-
Juli/July	-	-	-	-
Agustus/August	-	-	-	-
September/September	-	-	-	-
Oktober/October	-	-	-	-
November/November	-	-	-	-
Desember/December	-	-	-	-
2021	-	-	-	-
2020	27 394	3 208	-	30 602
2019	52 279	7 039	-	59 318

Catatan/Note:

Sumber/Source: Dinas Pemuda Olah Raga dan Pariwisata Kabupaten Tegal

Tabel
Table 7.5**Data Pengunjung Masuk GOR Trisanja Slawi, 2021**
Data Incoming Tourists in GOR Trisanja Slawi, 2021

Bulan/Month	Nusantara/Domestic		Wisatawan Mancanegara Foreign	Jumlah Total
	Umum	Sekolah		
(1)	(2)	(3)	(4)	(5)
Januari/January	3 674	1 022	-	4 696
Februari/February	2 983	987	-	3 970
Maret/March	4 117	1 307	-	5 424
April/April	3 877	1 137	-	5 014
Mei/May	974	411	-	1 385
Juni/June	-	-	-	-
Juli/July	-	-	-	-
Agustus/August	-	-	-	-
September/September	-	-	-	-
Oktober/October	2 795	899	-	3 694
November/November	3 857	1 105	-	4 962
Desember/December	4 462	1 388	-	5 850
2021	26 739	8 256	-	34 995
2020	8 492	3 378	-	11 870
2019	28 820	13 285	4	42 109

Catatan/Note:

Sumber/Source: Dinas Pemuda Olah Raga dan Pariwisata Kabupaten Tegal

Tabel
Table 7.6**Data Kendaraan Yang Masuk Obyek Wisata Pemandian Air Panas (PAP) Guci, 2021**
Data Incoming Vehicle in Pemandian Air Panas (PAP) Guci, 2021

Bulan/Month	Roda Dua	Roda Empat	Roda Enam	Jumlah Total
(1)	(2)	(3)	(4)	(5)
Januari/January	11 352	7 364	111	18 827
Februari/February	2 163	1 161	48	3 372
Maret/March	2 974	2 002	70	5 046
April/April	2 047	2 248	79	4 374
Mei/May	13 378	6 444	119	19 941
Juni/June	2 776	2 028	55	4 859
Juli/July	-	-	-	-
Agustus/August	7	1	-	8
September/September	4 452	3 962	67	8 481
Oktober/October	9 769	7 576	209	17 554
November/November	8 599	6 874	228	15 701
Desember/December	9 549	10 218	283	20 050
2021	67 066	49 878	1 269	118 213
2020	59 355	43 638	14 959	117 952
2019	94 936	83 423	2 130	180 489

Catatan/Note:

Sumber/Source: Dinas Pemuda Olah Raga dan Pariwisata Kabupaten Tegal

Tabel
Table 7.7**Data Kendaraan Yang Masuk Obyek Wisata Purhamba Indah, 2021**
Data Incoming Vehicle in Purwahamba Indah, 2021

Bulan/Month	Roda Dua	Roda Empat	Roda Enam	Jumlah Total
(1)	(2)	(3)	(4)	(5)
Januari/January	743	556	1	1 300
Februari/February	311	203	1	515
Maret/March	492	341	1	834
April/April	393	225	5	623
Mei/May	2 138	1 304	-	3 442
Juni/June	416	217	-	633
Juli/July	-	-	-	-
Agustus/August	-	-	-	-
September/September	363	202	1	566
Oktober/October	557	321	1	879
November/November	590	329	5	924
Desember/December	760	556	5	1 321
2021	6 763	4 254	20	11 037
2020	6 465	4 057	46	10 568
2019	12 813	8 090	113	21 016

Catatan/Note:

Sumber/Source: Dinas Pemuda Olah Raga dan Pariwisata Kabupaten Tegal

Tabel
Table 7.8**Data Kendaraan Yang Masuk Obyek Wisata Tirta Waduk
Cacaban, 2021**
Data Incoming Vehicle in Tirta Waduk Cacaban, 2021

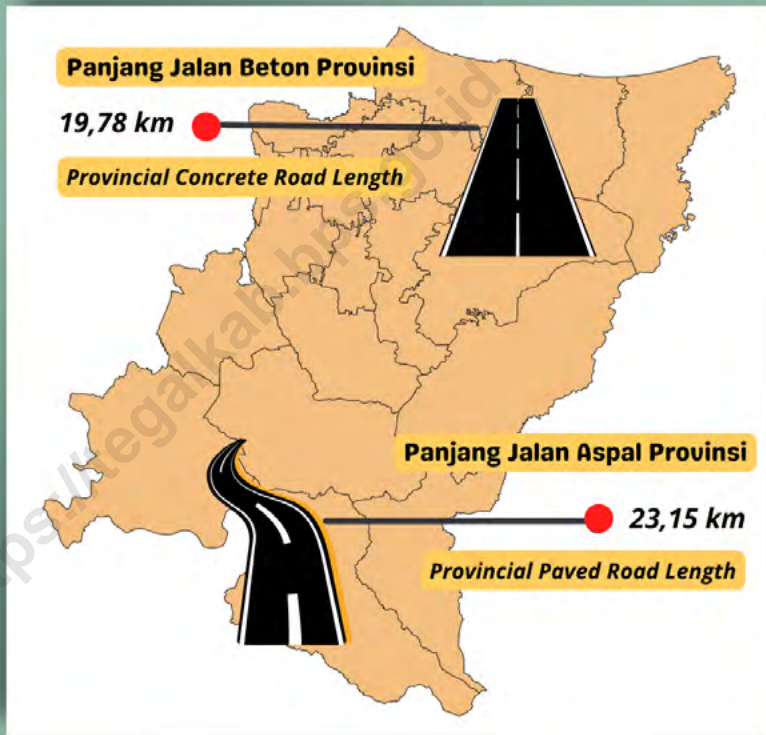
Bulan/Month	Roda Dua	Roda Empat	Roda Enam	Jumlah Total
(1)	(2)	(3)	(4)	(5)
Januari/January	-	-	-	-
Februari/February	-	-	-	-
Maret/March	-	-	-	-
April/April	-	-	-	-
Mei/May	-	-	-	-
Juni/June	-	-	-	-
Juli/July	-	-	-	-
Agustus/August	-	-	-	-
September/September	-	-	-	-
Oktober/October	-	-	-	-
November/November	-	-	-	-
Desember/December	-	-	-	-
2021	-	-	-	-
2020	4 392	3 146	-	7 538
2019	9 964	5 751	-	15 715

Catatan/Note:

Sumber/Source: Dinas Pemuda Olah Raga dan Pariwisata Kabupaten Tegal

TRANSPORTASI DAN KOMUNIKASI

KABUPATEN TEGAL 2022



PANJANG JALAN PROVINSI

Length of Provincial Road

<https://tegalkab.bps.go.id>

PENJELASAN TEKNIS

1. Kendaraan bermotor adalah setiap kendaraan yang digerakkan oleh peralatan teknik yang ada pada kendaraan tersebut, biasanya digunakan untuk angkutan orang atau barang di atas jalan raya selain kendaraan yang berjalan di atas rel. Kendaraan bermotor yang dicatat adalah semua jenis kendaraan kecuali kendaraan bermotor TNI/Polri dan Korps Diplomatik.
2. Mobil penumpang adalah setiap kendaraan bermotor yang dilengkapi dengan tempat duduk untuk sebanyak-banyaknya delapan orang, tidak termasuk tempat duduk untuk pengemudi, baik dilengkapi atau tidak dilengkapi bagasi.
3. Kantor Pos adalah tempat pemberi pelayanan komunikasi tertulis dan atau surat elektronik, layanan paket, layanan logistik, layanan transaksi keuangan, dan layanan keagenan pos untuk kepentingan umum. Rumah pos berfungsi sama seperti kantor pos dan kantor pos pembantu, bedanya rumah pos biasanya terletak di daerah terpencil.

TECHNICAL NOTES

1. *Motor vehicles are any kind of vehicles motorized by machine set up in those vehicles, they are usually used for transporting peoples or goods on roads except vehicles moving along a railway line. The data cover all kinds of motor vehicles except those belong to Indonesia Army Force Indonesian State Police and Diplomatic Corps.*
2. *Passenger cars are any motor vehicles with no more than eight seats, excluding seat for driver, it can be with or without hoot.*
3. *Post Office is a service provider facility of written communication and or electronic mail, parcel service, logistics services, financial transaction services, and postal services to the public. Postal house has the same function as the post office and subsidiary of post office, the difference is that postal house is usually located in remote areas.*

ULASAN**DESCRIPTION****Panjang Jalan**

Transportasi merupakan urat nadi kehidupan ekonomi, sosial budaya, politik dan pertahanan keamanan Pembangunan transportasi diarahkan pada terwujudnya transportasi yang handal, berkemampuan tinggi serta tertib, lancar, aman, nyaman dan efisien dalam menunjang dinamika pembangunan.

Salah satu transportasi utama yang menunjang di Kabupaten Tegal adalah transportasi darat Untuk mencapai pembangunan transportasi darat yang andal diperlukan prasarana jalan yang memadai.

Panjang jalan di Kabupaten Tegal tahun 2021 menurut Balai Pelaksana Teknis Jalan Wilayah Tegal dan Dinas Pekerjaan Umum Kabupaten Tegal mencapai 890,2 km. Panjang jalan tersebut terbagi menjadi jalan provinsi 42,93 km, dan jalan kabupaten 847,27 km.

Kantor Pos

Jumlah kantor pos di Kabupaten Tegal yaitu sebanyak 18 kantor pos, dimana setiap kecamatan terdapat 1 kantor pos pembantu.

Long Way

Transportation is the lifeblood of economic, social, cultural, political, and defense and security Transport development aimed at the realization of transportation that is reliable, highly capable and orderly, smooth, safe, comfortable and efisien in supporting the development dynamics.

One of the main transport support in Tegal regency is ground transportation To achieve a reliable ground transportation development required adequate road infrastructure.

The length of roads in Tegal 2021 by Public Works Service of Tegal Regency reached 890.2 km. The path length is divided into provincial roads 42.93 km and 847.27 km of district roads.

Post Office

The number of post offices in Tegal Regency is 18 post offices, where each sub-district has 1 sub-post office.

8.1 TRANSPORTASI TRANSPORTATION

Tabel 8.1.1 Daftar Panjang Jalan Menurut Keadaan dan Status Jalan di Kabupaten Tegal (km) Tahun 2020-2021
Length of Roads by Circumstances and Level of Government Authority in Tegal Regency (km), 2020-2021

Rincian Details	Status Jalan/Level of Government Authority			
	Jalan Provinsi Province Road		Jalan Kabupaten Regency Road	
	2020 ¹	2021	2020 ¹	2021
(1)	(2)	(3)	(4)	(5)
010. Jenis Permukaan/Type of Surface				
a. Diaspal	24,09	23,15	847,27	847,27
b. Beton/Rigid	18,84	19,78	-	-
c. Kerikil/Makadam	-	-	-	-
d. Tanah	-	-	-	-
e. Tidak Dirinci	-	-	-	-
Jumlah/Total	42,93	42,93	847,27	847,27
020. Kondisi Jalan/Road Conditions				
a. Baik	41,93	18,51	582,69	603,70
b. Sedang	1	20,3	104,56	97,31
c. Rusak Ringan	-	4,12	69,22	63,12
d. Rusak Sedang	-	-	-	-
e. Rusak Berat	-	-	90,8	83,14
Jumlah/Total	42,93	42,93	847,27	847,27
030. Kelas Jalan/Class Road				
a. Kelas I	-	-	-	-
b. Kelas II	-	-	-	-
c. Kelas III	42,93	42,93	-	-
d. Kelas IIIA	-	-	-	-
e. Kelas IIIB	-	-	-	-
g. Kelas IIIC	-	-	-	-
h. Kelas tidak dirinci	-	-	-	-
Jumlah/Total	42,93	42,93	-	-

Catatan/Note: ¹ Angka diperbaiki

Sumber/Source: Balai Pengelolaan Jalan Wilayah Tegal dan Dinas Pekerjaan Umum dan Penataan Ruang Kabupaten Tegal

Tabel 8.1.2 **Potensi Obyek Kendaraan Bermotor Kabupaten Tegal, 2021**
Table **Potention of Motor Vehicle in Tegal Regency, 2021**

Jenis Kendaraan Bermotor (KBM) Type of Vehicle	Jumlah Potensi KBM 2019	Jumlah KBM Mutasi Keluar	Jumlah KBM Baru/Mutasi Masuk	Jumlah Potensi KBM 2021
(1)	(2)	(3)	(4)	(5)
01. A-1	19 464	530	2 672	21 606
02. A-2	850	1	8	857
03. A-3	365	4	67	428
04. B-1	105	3	25	127
05. B-2	248	7	6	247
06. B-3	7	-	13	20
07. C-1	9 222	123	759	9 858
08. C-2	1 397	25	125	1 497
09. C-3	109	-	11	120
10. D	1	-	-	1
11. D-3	-	-	-	-
12. E	395 795	433	27 491	422 853
13. E-3	2 066	2	81	2 145
2021		1 128	31 258	459 759
2020	429 629	1 613	27 153	429 629
2019	404 089	1 185	40 897	404 089

Catatan/Note:

- A1 – Sedan, Jeep, Station Wagon (Tidak Umum)
- A2 – Sedan, Jeep, Station Wagon (Umum)
- A3 – Sedan, Jeep, Station Wagon (Pemerintah)
- B1 – Bus, Micro Bus (Tidak Umum)
- B2 – Bus, Micro Bus (Umum)
- B3 – Bus, Micro Bus (Pemerintah)
- C1 – Truck, Pickup (Tidak Umum)
- C2 – Truck, Pickup (Umum)
- C3 – Truck, Pickup (Pemerintah)
- D – Kendaraan Khusus
- D3 – Kendaraan Khusus (Pemerintah)
- E – Sepeda Motor
- E3 – Sepeda Motor (Pemerintah)

Sumber/Source: SAMSAT Kabupaten Tegal

Tabel
Table 8.1.3**Jumlah Produksi Surat Ijin Mengemudi (SIM) di Kepolisian Resort Tegal, 2021**
Number of License Road Production in District Police Office Tegal, 2021

Bulan Month	Surat Ijin Jalan/License Road						C
	A		BI		BII		
	Umum	Biasa	Umum	Biasa	Umum	Biasa	
(1)	(2)	(3)	(4)	(5)	(6)	(7)	(8)
01. Januari/January	4	671	85	45	166	5	2 159
02. Februari/February	4	599	76	50	161	4	1 882
03. Maret/March	8	679	95	75	212	9	2 229
04. April/April	4	769	114	60	177	7	2 276
05. Mei/May	6	870	94	69	173	5	2 784
06. Juni/June	6	921	107	71	240	7	2 633
07. Juli/July	2	550	69	64	166	7	1 861
08. Agustus/August	6	652	93	72	233	8	2 307
09. September/September	4	756	73	61	196	7	2 307
10. Oktober/October	3	806	98	67	246	9	2 288
11. November/November	2	774	106	66	257	4	2 378
12. Desember/December	5	833	120	68	291	8	2 613
2021	54	8 880	1 130	768	2 518	80	27 717
2020	76	9 596	1 127	871	2 127	68	37 315
2019	92	11 786	1 282	1 072	1 967	79	51 074

Catatan/Note:

Sumber/Source: Polres Tegal

Tabel 8.1.4 **Banyaknya Kecelakaan Lalu Lintas di Wilayah Hukum Kepolisian Resort Tegal, 2021**
Number of Traffic Accidents in Resort District Police Jurisdiction Tegal, 2021

Bulan Month	Jumlah Total	Korban Meninggal Deaths (Person)	Luka Berat Seriously Injured (Person)	Luka Ringan Minor injuries (Person)	Kerugian Material Material Losses (000 rupiahs)
(1)	(2)	(3)	(4)	(5)	(6)
01. Januari/January	50	11	1	50	57 750 000
02. Februari/February	32	7	-	28	60 500 000
03. Maret/March	43	8	-	43	14 000 000
04. April/April	45	18	1	48	137 350 000
05. Mei/May	52	13	-	60	137 350 000
06. Juni/June	64	13	1	71	86 600 000
07. Juli/July	33	9	-	29	33 300 000
08. Agustus/August	54	19	-	56	29 750 000
09. September/September	48	7	-	52	60 750 000
10. Oktober/October	54	10	-	61	27 750 000
11. November/November	40	7	-	47	59 550 000
12. Desember/December	79	7	1	91	36 850 000
2021	594	129	4	636	741 500 000
2020	500	134	-	506	316 800 000
2019	619	170	-	629	266 230 000

Catatan/Note:

Sumber/Source: Polres Tegal

Tabel
Table 8.1.5**Jumlah Kendaraan Yang Masuk dan Keluar di Terminal Bus Dukuhsalam Kabupaten Tegal, 2021**
Number of Vehicles That Enter and Exit at The Bus Terminal Dukuhsalam Tegal Regency, 2021

Bulan Month	Antar Kota Antar Provinsi (AKAP)	Antar Kota Dalam Provinsi (AKDP)	Angkutan Desa	Jumlah (kendaraan)
(1)	(2)	(3)	(4)	(5)
01. Januari/January	387	926	656	1 969
02. Februari/February	398	1 035	566	1 999
03. Maret/March	427	1 677	543	2 647
04. April/April	367	1 140	300	1 807
05. Mei/May	281	534	-	815
06. Juni/June	340	-	-	340
07. Juli/July	254	-	-	254
08. Agustus/August	333	-	-	333
09. September/September	305	-	-	305
10. Oktober/October	310	-	-	310
11. November/November	304	-	-	304
12. Desember/December	320	-	-	320
Tahun 2021	4 026	5 312	2 065	11 403

Catatan/Note: - Untuk Angkutan AKDP Mulai Bulan Juni, Tidak Masuk Terminal Dukuhsalam Karena Tidak Dipungut Retribusi
- Angkutan Desa Mulai Bulan Mei Tidak Masuk Terminal Dukuhsalam Karena Penarikan Retribusi Angkutan Di alihkan Masuk Terminal Trayeman

Sumber/Source: Dinas Perhubungan Kabupaten Tegal

8.2 KOMUNIKASI COMMUNICATION

Tabel 8.2.1 Jumlah Kantor Pos Pembantu Menurut Kecamatan di Kabupaten Tegal, 2019–2021
Number of Post Offices Subsidiaries by Subdistrict in Tegal Regency, 2019–2021

Kecamatan Subdistrict	2018	2019	2020	2021
(1)	(2)	(3)	(4)	(5)
010. Margasari	1	1	1	1
020. Bumijawa	1	1	1	1
030. Bojong	1	1	1	1
040. Balapulang	1	1	1	1
050. Pagerbarang	1	1	1	1
060. Lebaksiu	1	1	1	1
070. Jatinegara	1	1	1	1
080. Kedungbanteng	1	1	1	1
090. Pangkah	1	1	1	1
100. Slawi	1	1	1	1
110. dukuhwaru	1	1	1	1
120. Adiwerna	1	1	1	1
130. Dukuhhuri	1	1	1	1
140. Talang	1	1	1	1
150. Tarub	1	1	1	1
160. Kramat	1	1	1	1
170. Suradadi	1	1	1	1
180. Warureja	1	1	1	1
Kabupaten Tegal	18	18	18	18

Catatan/Note:

Sumber/Source: Kantor Pos Tegal 52100

Tabel
Table 8.2.2**Operasional PT POS Indonesia (PERSERO) di Kabupaten Tegal, 2021**
Operational of PT POS Indonesia (PERSERO) in Tegal Regency, 2021

Uraian	Kirim/Terima		Serah/Pembayaran	
	Perbuatan	Besar Uang (Rp)	Perbuatan	Besar Uang (Rp)
(1)	(2)	(3)	(4)	(5)
01. Surat Biasa dan Kilat	20 038	64 522 000	5 086	15 258 000
02. Surat Kilat Khusus	187 752	4 412 773 296	159 130	2 704 694 558
03. Pos Express	29 949	623 710 678	16 555	372 388 816
04. Surat Tercatat (Registered Luar Negeri)	109	23 959 085	25	6 709 652
05. Paket Pos Biasa	4 867	384 555 591	4 445	282 084 321
06. Express Mail Service (Internasional)	436	289 621 409	75	43 082 783
07. Wesel Pos Biasa	4 770	1 209 932 000	2 630	37 108 000
08. Wesel Pos Elektronik & Wesel Pos Instant	2 756	2 510 785 839	8 525	8 808 611 356
09. Wesel Pos Luar Negeri	178	1 013 310 380	7 764	49 532 298 348
10. Bank Tabungan Negara (E-Batara Pos)	5 658	48 289 435 462	3 524	9 754 512 352
11. Pembayaran Pensiun	-	-	38 848	5 732 590 680

Catatan/Note:

Sumber/Source: Kantor Pos Tegal 52100

Tabel
Table 8.2.3

**Daftar Sistem Informasi Manajemen (SIM) dan Website
Pemerintah Kabupaten Tegal, 2021**
*List of Management Information Systems and Website of
The Tegal Regency Government, 2021*

Nama Aplikasi/Alamat Domain		Pengelola	Keterangan
(1)	(2)	(3)	(3)
A. Website			
1	tegalkab.go.id	Dinas Kominfo	Website Portal Kabupaten Tegal
2	utama.tegalkab.go.id	Pemkab Tegal/Dinas Kominfo)	Website Utama Kab. Tegal
3	distanpk.tegalkab.go.id	Dinas TAN dan KP	Website Dinas Pertanian dan Ketahanan Pangan Kab. Tegal
4	bappeda.tegalkab.go.id	BAPPEDA & LITBANG	Website BAPPEDA dan Litbang Kab. Tegal
5	jdih.tegalkab.go.id	Bag. Hukum Setda	Jaringan Dokumentasi dan Informasi Hukum
6	dinkes.tegalkab.go.id	Dinas Kesehatan	Website Dinas Kesehatan
7	parpora.tegalkab.go.id	Dinas PARPORA	Website Dinas Pariwisata, Pemuda dan Olahraga
8	dikbud.tegalkab.go.id	Dinas DIKBUD	Website Dinas Pendidikan dan Kebudayaan
9	disperinnaker.tegalkab.go.id	Dinas PERINNAKER	Website Dinas Perindustrian dan Tenaga Kerja
10	arpus.tegalkab.go.id	Dinas ARPUS	Website Dinas Arsip dan Perpustakaan
11	dishub.tegalkab.go.id	DISHUB	Website Dinas Perhubungan
12	bpbd.tegalkab.go.id	Badan Penanggulangan Bencana Daerah	Website Badan Penanggulangan Bencana Daerah
13	setda.tegalkab.go.id	Bag. Humas – Setda	Website Sekretariat Daerah Kabupaten tegal
14	keuangandaerah.tegalkab.go.id	BPKAD	Transparansi Keuangan Daerah (RKA, Perda APBD, DPA, Lap Keuangan)
15	bkd.tegalkab.go.id	Badan Kepegawaian Daerah	Website Badan Kepegawaian, Pendidikan dan Pelatihan Daerah
16	disdukcapil.tegalkab.go.id	Dinas Dukcapil	Website Dinas Kependudukan dan Pencatatan Sipil
17	inspektorat.tegalkab.go.id	Inspektorat	Website Inspektorat
18	dinsos.tegalkab.go.id	Dinas Sosial	Website Dinas Sosial

Lanjutan Tabel/*Continued Table* 8.2.3

Nama Aplikasi/Alamat Domain		Pengelola	Keterangan
(1)	(2)	(3)	
A. Website			
19	bpkad.tegalkab.go.id	BPKAD	Website Badan Pengelolaan Keuangan dan Aset Daerah
20	dpmpptsp.tegalkab.go.id	Dinas PM & PTSP	Website Dinas Penanaman Modal Pelayanan Terpadu Satu Pintu - Diperbarui 2020
21	kesbangpol.tegalkab.go.id	Kesbangpollinmas	Website Badan Kesatuan Bangsa dan Politik
22	baz.tegalkab.go.id	SETDA	Website Badan Amil Zakat
23	dlh.tegalkab.go.id	Dinas LH	Website Dinas Lingkungan Hidup
24	lab.disperinnaker.tegalkab.go.id	Disperinnaker	Website UPTD Laboratorium Perindustrian
25	spgdt.tegalkab.go.id	Dinkes	Website Sistem Informasi Manajemen Penanggulangan Gawat Darurat Terpadu
26	perkimtaru.tegalkab.go.id	Dinas Perkimtaru	Website Dinas Perumahan Rakyat, Kawasan Permukiman, Tata Ruang dan Pertanahan
27	ppid.tegalkab.go.id	Bidang Diseminasi, Dinas Kominfo	Website Pejabat Pengelola Informasi dan Dokumentasi
28	kominfo.tegalkab.go.id	Dinas Kominfo	Website Dinas Komunikasi dan Informatika
29	dpu.tegalkab.go.id	Dinas PU	Website Dinas Pekerjaan Umum - Diperbarui 2020
30	adiwarna.tegalkab.go.id	Kec. Adiwerna	Website Kecamatan Adiwerna
31	puskesmasbangungalih.tegalkab.go.id	Puskesmas Bangun Galih	Website Puskesmas Bangun Galih
32	dispermasdes.tegalkab.go.id	Dinas Permasdes	Website Dinas Pemberdayaan Masyarakat dan Desa
33	dkpp.tegalkab.go.id	Dinas KPP	Website Dinas Kelautan Perikanan dan Peternakan
34	slawi.tegalkab.go.id	Kec. Slawi	Website Kecamatan Slawi

Lanjutan Tabel/*Continued Table* 8.2.3

Nama Aplikasi/Alamat Domain	Pengelola	Keterangan
(1)	(2)	(3)
A. Website		
35 dukuhturi.tegalkab.go.id	Kec. Dukuhturi	Website Kecamatan Dukuhturi
36 dp3ap2kb.tegalkab.go.id	Dinas P3AP2KB	Website Dinas Pemberdayaan Perempuan Perlindungan Anak Pengendalian Penduduk dan Keluarga Berencana
37 dukuhwaru.tegalkab.go.id	Kec. Dukuhwaru	Website Kecamatan Dukuhwaru
B. Sistem Informasi Manajemen/SIM		
1 lpse.tegalkab.go.id	Bag. Lay. Pengadaan Setda	Aplikasi Layanan Pengadaan Barang Secara Elektronik
2 simperpusda.tegalkab.go.id/perpustakaan	Dinas ARPUS	Sistem Informasi Manajemen Perpustakaan Daerah Kabupaten Tegal
3 simpkb.tegalkab.go.id	Dinas Perhubungan	Sistem Informasi Manajemen Pengujian Kendaraan Bermotor
4 simas.tegalkab.go.id	Bappeda & Litbang	Sistem Informasi Masyarakat Miskin
5 simdamentel.tegalkab.go.id	Dinas Kominfo	Sistem Informasi Manajemen Pengendalian Menara Telekomunikasi
6 sihargawi.tegalkab.go.id	TAN KP	Sistem Informasi Manajemen Harga Kebutuhan Pokok Masyarakat Slawi
7 simil.dlh.tegalkab.go.id	DLH	Sistem Informasi Manajemen Ijin Lingkungan Kabupaten Tegal
8 simpsc.tegalkab.go.id	Dinkes	Sistem Informasi Manajemen Public Safety Center (PSC) Kabupaten Tegal
9 alb.tegalkab.go.id	Bag. Humas	Aplikasi Laporan Bupati kabupaten Tegal
10 sikia.tegalkab.go.id	DINKES	Sistem Informasi Kesehatan Ibu dan Anak Dinas Kesehatan Kabupaten Tegal

Lanjutan Tabel/*Continued Table* 8.2.3

Nama Aplikasi/Alamat Domain	Pengelola	Keterangan
(1)	(2)	(3)
B. Sistem Informasi Manajemen/SIM		
11 potji.tegalkab.go.id	Dinas Dakop UKM	Sistem Informasi Manajemen Portal Tegal Jepangnya Indonesia (Potji) Kabupaten Tegal
12 simpasar.tegalkab.go.id	DINAS UKM	Sistem Informasi Manajemen Penerbitan Ijin Menempati loos/ kios Pasar
13 dashboard.tegalkab.go.id	Dinas Kominfo	Sistem Informasi Manajemen Kepegawaian, Keuangan dan Kependudukan Kabupaten Tegal
14 flipbook.tegalkab.go.id	Dinas Kominfo	Aplikasi Flipbook Dinas Komunikasi dan Informatika Kabupaten Tegal
15 mudik.tegalkab.go.id	Dinas Perhubungan	Aplikasi Pendataan Pemudik saat Covid
16 sijamblang.tegalkab.go.id	Dinas PU	Aplikasi Kondisi Jalan (GIS)
17 sepakat.tegalkab.go.id	Bag. Organisasi Setda	Aplikasi Survei Kepuasan Masyarakat
18 eimb.tegalkab.go.id	Dinas PTSP	Aplikasi Pembayaran IMB terintegrasi dengan Bank Jateng
19 dolan.tegalkab.go.id	Dinas Dakop UKM	Aplikasi Dodolan Online
C. Lainnya		
1 SIMPUS	DINKES/Puskesmas	Sistem Informasi Manajemen Puskesmas (Diperbarui 2019 dan Server pindah ke Diskominfo) - L
2 SIMRS	RSUD Soeselo	Sistem Informasi Manajemen Rumah Sakit - L
3 SIM e-KTP	Disdukcapil	Sistem Informasi Manajemen e-KTP - L
4 SMS Laporbup	DISKOMINFO	SMS Gateway Pengaduan - L
5 SIMPATDA	BP2D	Sistem Informasi Manajemen Pendapatan Daerah - L
6 AK1	Perinnaker	Aplikasi Pencari Kerja / Pembuatan Kartu Kuning - L

Lanjutan Tabel/*Continued Table 8.2.3*

	Nama Aplikasi/Alamat Domain	Pengelola	Keterangan
	(1)	(2)	(3)
C.	Lainnya		
7	SiCantik Cloud (https://sicantikui.layanan.go.id/)	Dinas PTSP	Aplikasi Cerdas Layanan Perizinan Terpadu untuk Publik - L
D.	Website Desa Kabupaten Tegal		
1	pagerwangi.desa.id	Desa Pagerwangi	Website Desa Pagerwangi Kecamatan Balapulang
2	sesepan.desa.id	Desa Seseapan	Website Desa Seseapan Kecamatan Balapulang
3	bandasari.desa.id	Desa Bandasari	Website Desa Bandasari kecamatan Dukuhturi
4	debongwetan.desa.id	Desa Debongwetan	Website Desa Debongwetan Kecamatan Dukuhturi
5	dukuhturi.desa.id	Desa Dukuhturi	Website Desa Dukuhturi Kecamatan Dukuhturi
6	grogol.desa.id	Desa Grogol	Website Desa Grogol Kecamatan Dukuhturi
7	kademangaran.desa.id	Desa Kademangaran	Website Desa kademangaran Kecamatan Dukuhturi
8	karanganyar.desa.id	Desa Karanganyar	Website Desa Karanganyar Kecamatan Dukuhturi
9	kepandean.desa.id	Desa Kepandean	Website Desa Kepandean kecamatan Dukuhturi
10	ketanggungan.desa.id	Desa Ketanggungan	Website Desa Ketanggungan kecamatan Dukuhturi
11	kupu.desa.id	Desa Kupu	Website Desa Kupu Kecamatan Dukuhturi
12	lawatan.desa.id	Desa Lawatan	Website Desa Lawatan Kecamatan Dukuhturi
13	pagongan.desa.id	Desa Pagongan	Website Kecamatan Pagongan Kecamatan Dukuhturi
14	pekaumankulon.desa.id	Desa Pekauman Kulon	Website Desa Pekauman Kulon Kecamatan Dukuhturi

Lanjutan Tabel/*Continued Table* 8.2.3

Nama Aplikasi/Alamat Domain	Pengelola	Keterangan
(1)	(2)	(3)
15 pengabean.desa.id	Desa Pengabean	Website Desa Pengabean Kecamatan Dukuhturi
16 pengarasan.desa.id	Desa Pengarasan	Website Desa Pengarasan Kecamatan Dukuhturi
17 pepedan.desa.id	Desa Pepedan	Website Desa Pepedan Kecamatan Dukuhturi
18 sidakaton.desa.id	Desa Sidakaton	Website Desa Sidakaton Kecamatan Dukuhturi
19 sidapurna.desa.id	Desa Sidapurna	Website Desa Sidapurna Kecamatan Dukuhturi
20 sutapranan.desa.id	Desa Sutapranan	Website Desa Sutapranan Kecamatan Dukuhturi
21 dermasandi.desa.id	Desa Dermasandi	Website Desa Dermasandi Kecamatan Pangkah
22 kaladawa.desa.id	Desa Kaladawa	Website Desa Kaladawa Kecamatan Talang
23 pekiringan.desa.id	Desa Pekiringan	Website Desa Pekiringan Kecamatan Talang
24 wangandawa.desa.id	Desa Wangandawa	Website Desa Wangandawa Kecamatan Talang
25 brekat.desa.id	Desa Brekat	Website Desa Brekat Kecamatan Tarub
26 lebaksiukidul.desa.id	Desa Lebaksiu Kidul	Website Desa Lebaksiu Kidul Kecamatan Lebaksiu
27 lebaksiulor.desa.id	Desa Lebaksiu Lor	Website Desa Lebaksiu Lor Kecamatan Lebaksiu
28 kajen.desa.id	Desa Kajen	Website Desa Kajen Kecamatan Lebaksiu
29 dukuhlo.desa.id	Desa Dukuho	Website Desa Dukuho Kecamatan Lebaksiu
30 pendawa.desa.id	Desa Pendawa	Website Desa Pendawa Kecamatan Lebaksiu

Lanjutan Tabel/*Continued Table* 8.2.3


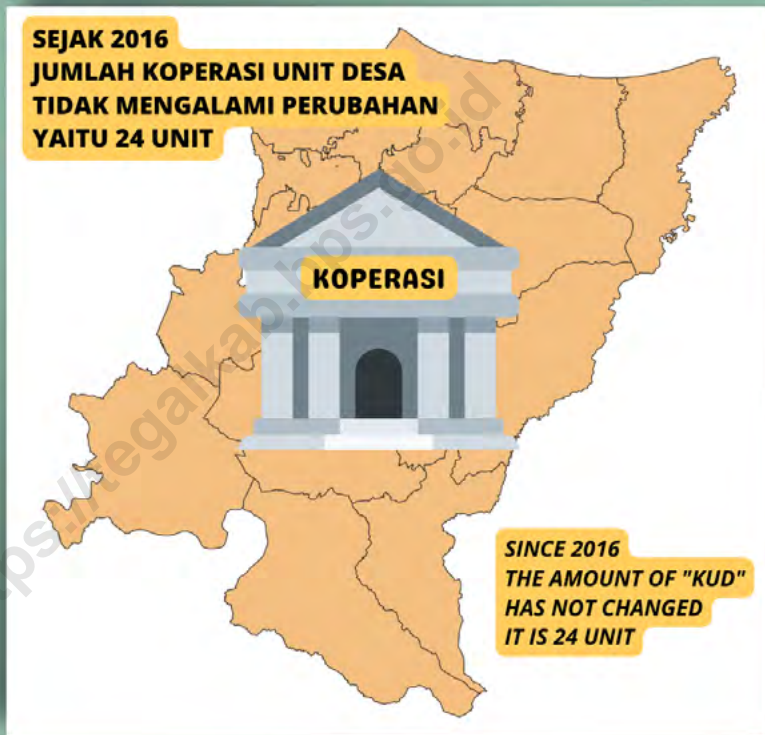
Nama Aplikasi/Alamat Domain	Pengelola	Keterangan
(1)	(2)	(3)
31 yamansari.desa.id	Desa Yamansari	Website Desa Yamansari Kecamatan Lebaksiu
32 balaradin.desa.id	Desa Balaradin	Website Desa Balaradin Kecamatan Lebaksiu
33 kesuben.desa.id	Desa Kesuben	Website Desa Kesuben Kecamatan Lebaksiu
34 kambangan.desa.id	Desa Kambangan	Website Desa Kambangan Kecamatan Lebaksiu
35 jatimulya.desa.id	Desa Jatimulya	Website Desa Jatimulya Kecamatan Lebaksiu
36 tegalandong.desa.id	Desa Tegalandong	Website Desa Tegalandong Kecamatan Lebaksiu
37 dukuhdamu.desa.id	Desa Dukuhdamu	Website Desa Dukuhdamu Kecamatan Lebaksiu
38 slarangkidul.desa.id	Desa Slarang Kidul	Website Desa Slarang Kidul Kecamatan Lebaksiu
39 dukuhsalam-slawi.desa.id	Desa Dukuhsalam	Website Desa Dukuhsalam Kecamatan Slawi
40 begawat.desa.id	Desa Begawat	Website Desa Begawat Kecamatan Bumijawa

Catatan/Note:

Sumber/Source: Dinas Komunikasi dan Informatika Kabupaten Tegal

PERBANKAN, KOPERASI DAN HARGA

KABUPATEN TEGAL 2022



JUMLAH KOPERASI UNIT DESA (KUD)

Number of Village Unit Cooperative

<https://tegalkab.bps.go.id>

PENJELASAN TEKNIS

1. Koperasi adalah badan usaha yang beranggotakan orang-orang atau badan hukum Koperasi dengan melandaskan kegiatannya berdasarkan prinsip Koperasi sekaligus sebagai gerakan ekonomi rakyat yang berdasar atas asas kekeluargaan.
2. Inflasi adalah kecenderungan naiknya harga barang dan jasa pada umumnya yang berlangsung secara terus menerus. Jika harga barang dan jasa di dalam negeri meningkat, maka inflasi mengalami kenaikan. Naiknya harga barang dan jasa tersebut menyebabkan turunnya nilai uang. Dengan demikian, inflasi dapat juga diartikan sebagai penurunan nilai uang terhadap nilai barang dan jasa secara umum.
3. Indeks Harga Konsumen (IHK) adalah Indeks yang menghitung rata-rata perubahan harga dari suatu paket barang dan jasa yang dikonsumsi oleh rumah tangga dalam kurun waktu tertentu. IHK merupakan indikator yang digunakan untuk mengukur tingkat inflasi. Perubahan IHK dari waktu ke waktu menggambarkan tingkat kenaikan (inflasi) atau tingkat penurunan (deflasi) dari barang dan jasa.

TECHNICAL NOTES

1. *Cooperative is a business entity consisting of individuals or legal entities of cooperatives by basing their activities based on cooperative principles as well as a people's economic movement based on the principle of kinship.*
2. *Inflation is a tendency to increase prices of goods and services in general that continues on an ongoing basis. If the price of goods and services in the country increases, inflation increases. Rising prices of goods and services cause a decrease in the value of money. Thus, inflation can also be interpreted as a decrease in the value of money against the value of goods and services in general.*
3. *The Consumer Price Index (CPI) is an index that calculates the average price change of a package of goods and services consumed by a household within a certain period of time. The CPI is an indicator used to measure inflation. Changes in the CPI over time reflect the rate of increase (inflation) or the rate of decline (deflation) of goods and services.*

ULASAN

DESCRIPTION

Koperasi

Koperasi sebagai badan usaha yang semakin mandiri dan andal dituntut untuk mampu memajukan kesejahteraan anggotanya. Pembangunan koperasi sebagai wadah kegiatan ekonomi rakyat diarahkan agar makin memiliki kemampuan menjadi badan usaha yang efisien dan menjadi gerakan ekonomi rakyat yang tangguh.

Tahun 2021, jumlah koperasi Unit Desa (KUD) sama dengan tahun sebelumnya yaitu 24 koperasi.

Cooperative

Cooperatives as an increasingly independent and reliable business entity are demanded to be able to advance the welfare of their members. The development of cooperatives as a forum for people's economic activities is directed so that they will have the ability to become efficient business entities and become a formidable people's economic movement.

In 2021, the number of Village Unit cooperatives (KUD) is the same as the previous year which is 24 cooperatives.

<https://tegalkab.bps.go.id>

9.1 KOPERASI COOPERATIVE

Tabel 9.1 Jumlah Koperasi Unit Desa (KUD) Menurut Kecamatan di Kabupaten Tegal, 2018–2021
Number of Village Unit Cooperatives by Subdistrict in Tegal Regency, 2018–2021

Kecamatan Subdistrict	2018	2019	2020	2021
(1)	(2)	(3)	(4)	(5)
010. Margasari	1	1	1	1
020. Bumujawa	1	1	1	1
030. Bojong	1	1	1	1
040. Balapulang	2	2	2	2
050. Pagerbarang	1	1	1	1
060. Lebaksiu	2	2	2	2
070. Jatinegara	1	1	1	1
080. Kedungbanteng	1	1	1	1
090. Pangkah	1	1	1	1
100. Slawi	1	1	1	1
110. Dukuwaru	1	1	1	1
120. Adiwerna	1	1	1	1
130. Dukuhturi	1	1	1	1
140. Talang	1	1	1	1
150. Tarub	1	1	1	1
160. Kramat	2	2	2	2
170. Suradadi	3	3	3	3
180. Warureja	2	2	2	2
Kabupaten Tegal	24	24	24	24

Catatan/Note:

Sumber/Source: Dinas Perdagangan, Koperasi dan UKM Kabupaten Tegal

Tabel
Table 9.2**Jumlah Koperasi Menurut Jenisnya di Kabupaten Tegal, 2021**
Number of Cooperatives by Type of Cooperative in Tegal Regency, 2021

Kecamatan Subdistrict	Jenis Koperasi/Kind of Cooperatives	
	KUD	Non KUD
(1)	(2)	(3)
010. Margasari	1	39
020. Bumujawa	1	20
030. Bojong	1	25
040. Balapulang	2	17
050. Pagerbarang	1	14
060. Lebaksiu	2	25
070. Jatinegara	1	17
080. Kedungbanteng	1	13
090. Pangkah	1	52
100. Slawi	1	115
110. Dukuwaru	1	25
120. Adiwerna	1	47
130. Dukuhuri	1	26
140. Talang	1	38
150. Tarub	1	24
160. Kramat	2	51
170. Suradadi	3	26
180. Warureja	2	14
2021	24	588
2020	24	414
2019	24	414

Catatan/Note:

Sumber/Source: Dinas Perdagangan, Koperasi dan UKM Kabupaten Tegal

Tabel
Table 9.3**Jumlah Unit, Anggota dan Karyawan Pada Koperasi Unit
Desa (KUD) Menurut Kecamatan di Kabupaten Tegal, 2021**
**Number of Units, Member and Employees at KUD by
Subdistrict in Tegal Regency, 2021**

Kecamatan Subdistrict	Unit Units	Anggota Member	Karyawan Employee
(1)	(2)	(3)	(4)
010. Margasari	1	72	5
020. Bumujawa	1	31	2
030. Bojong	1	2 668	5
040. Balapulang	2	7 657	10
050. Pagerbarang	1	4 087	5
060. Lebaksiu	2	1 218	11
070. Jatinegara	1	6 300	7
080. Kedungbanteng	1	3 255	9
090. Pangkah	1	3 635	5
100. Slawi	1	43	1
110. Dukuhwaru	1	50	2
120. Adiwerna	1	34	2
130. Dukuhhuri	1	10 489	22
140. Talang	1	66	7
150. Tarub	1	23	1
160. Kramat	2	287	10
170. Suradadi	3	5 562	12
180. Warureja	2	5 403	18
2021	24	50 880	134
2020	24	50 883	136
2019	24	51 306	136

Catatan/Note:

Sumber/Source: Dinas Perdagangan, Koperasi dan UKM Kabupaten Tegal

Tabel
Table 9.4**Jumlah Koperasi Non KUD Dirinci Menurut Jenis dan Kecamatan di Kabupaten Tegal, 2021**
Number of Non KUD Cooperatives by Subdistrict in Tegal Regency, 2021

Kecamatan Subdistrict	Jenis Koperasi Non KUD Kind of Non KUD Cooperatives			
	KOPPAS/KPKL	KOPINKRA	KOPAKU	KOPONTREN
(1)	(2)	(3)	(4)	(5)
010. Margasari	-	1	-	2
020. Bumujawa	1	-	1	-
030. Bojong	-	-	1	-
040. Balapulang	1	4	-	2
050. Pagerbarang	-	-	-	-
060. Lebaksiu	-	-	-	4
070. Jatinegara	-	-	1	1
080. Kedungbanteng	-	-	-	-
090. Pangkah	1	2	-	2
100. Slawi	1	-	2	-
110. Dukuwaru	-	-	-	-
120. Adiwerna	1	3	-	1
130. Dukuhuri	-	1	-	-
140. Talang	-	-	-	1
150. Tarub	-	1	-	2
160. Kramat	-	1	-	-
170. Suradadi	-	-	-	-
180. Warureja	-	1	-	1
2021	5	14	5	16
2020	5	14	5	16
2019	5	14	5	16

Lanjutan Tabel/*Continued Table* 9.4

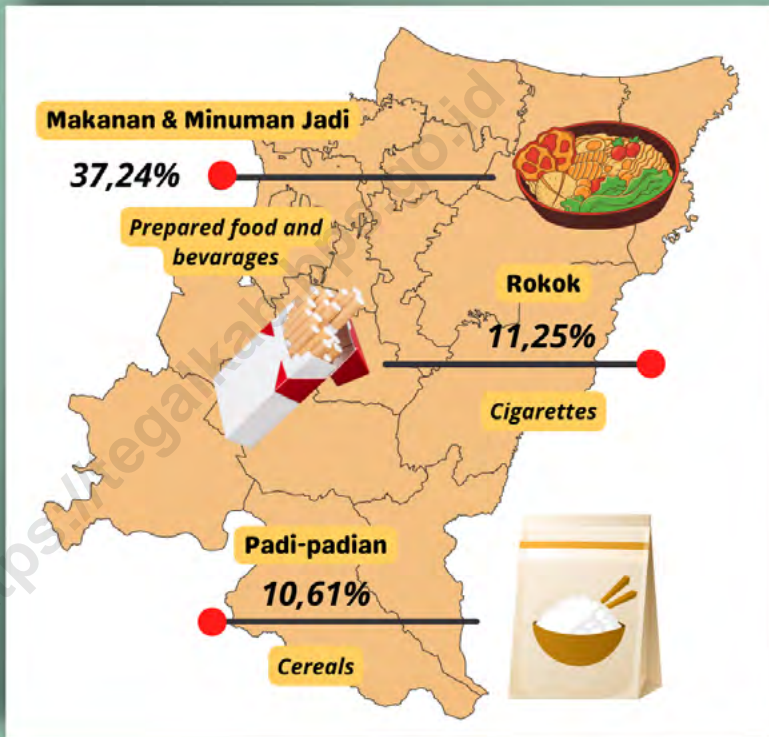
Kecamatan <i>Subdistrict</i>	Jenis Koperasi Non KUD <i>Kind of Non KUD Cooperatives</i>					
	KPRI	KSU	KOPTAN	KOPKAR	ANGKATAN	LAINNYA
(1)	(6)	(7)	(8)	(9)	(10)	(11)
010. Margasari	2	11	2	1	-	20
020. Bumujawa	3	4	2	1	-	8
030. Bojong	2	7	4	-	-	11
040. Balapulang	3	7	2	-	-	0
050. Pagerbarang	1	1	1	-	-	11
060. Lebaksiu	6	3	1	1	-	10
070. Jatinegara	1	1	4	-	-	9
080. Kedungbanteng	1	3	1	-	-	8
090. Pangkah	2	9	4	2	-	30
100. Slawi	26	19	2	8	2	53
110. Dukuwaru	2	4	1	1	-	17
120. Adiwerna	5	15	1	4	1	16
130. Dukuhturi	3	8	-	-	1	13
140. Talang	1	10	-	3	-	23
150. Tarub	2	8	-	1	-	10
160. Kramat	3	15	1	4	-	27
170. Suradadi	3	8	3	2	-	10
180. Warureja	1	4	5	-	1	1
2021	67	137	34	28	5	277
2020	67	137	34	28	5	103
2019	67	137	37	30	5	99

Catatan/*Note*:Sumber/*Source*: Dinas Perdagangan, Koperasi dan UKM Kabupaten Tegal

<https://tegalkab.bps.go.id>

PENGELUARAN PENDUDUK

KABUPATEN TEGAL 2022



PROSENTASE PENGELUARAN PENDUDUK UNTUK MAKANAN

Percentage Population Expenditure for Food

<https://tegalkab.bps.go.id>

PENJELASAN TEKNIS

1. 1. Pengeluaran rata-rata per kapita adalah biaya yang dikeluarkan untuk konsumsi semua anggota rumah tangga selama sebulan baik yang berasal dari pembelian, pemberian maupun produksi sendiri dibagi dengan banyaknya anggota rumah tangga dalam rumah tangga tersebut.
2. Konsumsi meliputi konsumsi makanan dan bukan makanan.

TECHNICAL NOTES

1. *Per capita Average Expenditure is the cost spent for all household members consumption during the month, whether from purchasing, giving or own production, divided by the number of household members in the household.*
2. *Consumption includes the consumption of food and non-food.*

<https://tegalkab.bps.go.id>

ULASAN

Besarnya pendapatan yang diterima rumah tangga dapat menggambarkan kesejahteraan suatu masyarakat. Namun data pendapatan yang akurat sulit diperoleh, sehingga dalam kegiatan Susenas data ini didekati melalui data pengeluaran rumah tangga.

Pengeluaran rumah tangga yang terdiri dari pengeluaran makanan dan bukan makanan dapat menggambarkan bagaimana penduduk mengalokasikan kebutuhan rumah tangganya. Walaupun harga antar daerah berbeda, namun nilai pengeluaran rumah tangga masih dapat menunjukkan perbedaan tingkat kesejahteraan penduduk antar kabupaten/kota khususnya dilihat dari segi ekonomi.

Tahun 2021, rata-rata pengeluaran per kapita sebulan penduduk Kabupaten Tegal yaitu sebesar Rp 971.230,- yang terdiri dari rata-rata pengeluaran untuk komoditas makanan sebesar Rp 526.627,- dan pengeluaran untuk komoditas non makanan sebesar Rp 444.603,-.

DESCRIPTION

The amount of income received by households can describe the welfare of a community. However accurate income data are difficult to obtain, in the National Socio Economic Survey (Susenas) it was we approached through the household expenditure.

Household expenditure consisting of food and non-food expenditure can describe how people allocate their household needs. Although the prices between different regions, but the value of household expenditures can still show differences in the level of welfare of the population between districts / cities, especially in terms of economy.

In 2021, the average monthly per capita expenditure of the residents of Tegal Regency is IDR 971,230, which consists of an average expenditure on food commodities of IDR 526,627 and expenditures for non-food commodities of IDR 444,603.

Tabel
Table 10.1

Rata-rata Pengeluaran per Kapita Sebulan Menurut Kelompok Komoditas (rupiah) di Kabupaten Tegal, 2020 dan 2021
Monthly Average Expenditure per Capita by Commodity Group (rupiahs) in Tegal Regency, 2020 and 2021

Kelompok Komoditas/Commodity Group	2020	2021
(1)	(2)	(3)
Makanan/Food		
Padi-padian/ <i>Cereals</i>	51 160	55 863
Umbi-umbian/ <i>Tubers</i>	3 409	4 092
Ikan/udang/cumi/kerang/ <i>Fish/shrimp/common squid/shells</i>	19 902	19 839
Daging/ <i>Meat</i>	19 622	18 233
Telur dan susu/ <i>Eggs and milk</i>	25 932	26 966
Sayur-sayuran/ <i>Vegetables</i>	34 192	45 613
Kacang-kacangan/ <i>Legumes</i>	15 968	17 308
Buah-buahan/ <i>Fruits</i>	25 603	22 718
Minyak dan kelapa/ <i>Oil and coconut</i>	10 982	13 479
Bahan minuman/ <i>Beverage stuffs</i>	17 876	19 592
Bumbu-bumbuan/ <i>Spices</i>	12 735	15 546
Konsumsi lainnya/ <i>Miscellaneous food items</i>	9 750	12 009
Makanan dan minuman jadi/ <i>Prepared food and beverages</i>	225 984	196 111
Rokok/ <i>Cigarettes</i>	58 365	59 259
Jumlah makanan/Total food	531 480	526 627
Bukan makanan/Non-food		
Perumahan dan fasilitas rumah tangga/ <i>Housing and household facilities</i>	218 356	220 650
Aneka komoditas dan jasa/ <i>Goods and services</i>	127 773	116 990
Pakaian, alas kaki, dan tutup kepala/ <i>Clothing, footwear, and headgear</i>	28 599	20 628
Komoditas tahan lama/ <i>Durable goods</i>	50 779	40 550
Pajak, pungutan, dan asuransi/ <i>Taxes and insurance</i>	34 137	32 256
Keperluan pesta dan upacara/kenduri/ <i>Parties and ceremonies</i>	23 684	13 529
Jumlah bukan makanan/Total non-food	483 328	444 603
Jumlah/Total	1 014 808	971 230

Catatan/Note:

Sumber/Source: BPS, Survei Sosial Ekonomi Nasional (Susenas)/BPS-Statistics Indonesia, National Socioeconomic Survey

Tabel
Table 10.2**Persentase Pengeluaran per Kapita Sebulan Menurut
Kelompok Komoditas di Kabupaten Tegal, 2020 dan 2021**
**Percentage of Monthly Expenditure per Capita by
Commodity Group in Tegal Regency, 2020 and 2021**

Kelompok Komoditas/Commodity Group	2020	2021
(1)	(2)	(3)
Makanan/Food		
Padi-padian/ <i>Cereals</i>	9,63	10,61
Umbi-umbian/ <i>Tubers</i>	0,64	0,78
Ikan/udang/cumi/kerang/ <i>Fish/shrimp/common squid/shells</i>	3,74	3,77
Daging/ <i>Meat</i>	3,69	3,46
Telur dan susu/ <i>Eggs and milk</i>	4,88	5,12
Sayur-sayuran/ <i>Vegetables</i>	6,43	8,66
Kacang-kacangan/ <i>Legumes</i>	3,00	3,29
Buah-buahan/ <i>Fruits</i>	4,82	4,31
Minyak dan kelapa/ <i>Oil and coconut</i>	2,07	2,56
Bahan minuman/ <i>Beverage stuffs</i>	3,36	3,72
Bumbu-bumbuan/ <i>Spices</i>	2,40	2,95
Konsumsi lainnya/ <i>Miscellaneous food items</i>	1,83	2,28
Makanan dan minuman jadi/ <i>Prepared food and beverages</i>	42,52	37,24
Rokok/ <i>Cigarettes</i>	10,98	11,25
Jumlah makanan/Total food	100	100
Bukan makanan/Non-food		
Perumahan dan fasilitas rumah tangga/ <i>Housing and household facilities</i>	45,18	49,63
Aneka komoditas dan jasa/ <i>Goods and services</i>	26,44	26,31
Pakaian, alas kaki, dan tutup kepala/ <i>Clothing, footwear, and headgear</i>	5,92	4,64
Komoditas tahan lama/ <i>Durable goods</i>	10,51	9,12
Pajak, pungutan, dan asuransi/ <i>Taxes and insurance</i>	7,06	7,26
Keperluan pesta dan upacara/kenduri/ <i>Parties and ceremonies</i>	4,90	3,04
Jumlah bukan makanan/Total non-food	100	100
Jumlah/Total	100	100

Catatan/Note:

Sumber/Source: BPS, Survei Sosial Ekonomi Nasional (Susenas)/BPS-Statistics Indonesia, National Socioeconomic Survey

Tabel
Table 10.3**Rata-rata Pengeluaran per Kapita Sebulan menurut Kabupaten/Kota dan Distribusi Pengeluaran Kriteria Bank Dunia di Jawa Tengah, 2020-2021**
Monthly Average Expenditure Per Capita by Expenditure Group in Jawa Tengah Province (Rupiahs), 2020-2021

Rata-Pengeluaran per Kapita Sebulan <i>Monthly Average Expenditure Per Capita</i>	2020	2021
(1)	(2)	(3)
40 persen penduduk berpendapatan rendah	524 202	491 101
40 persen penduduk berpendapatan menengah	977 377	960 686
20 persen penduduk berpendapatan tinggi	2 072 623	1 951 380
Jumlah/Total	1 014 808	971 230


Catatan/Note:

Sumber/Source: BPS, Survei Sosial Ekonomi Nasional (Susenas)/BPS-Statistics Indonesia, National Socioeconomic Survey

<https://tegalkab.bps.go.id>

PERDAGANGAN

KABUPATEN TEGAL 2022



JUMLAH PASAR

Number of Markets

<https://tegalkab.bps.go.id>

PENJELASAN TEKNIS

1. Sistem pencatatan Statistik Ekspor dan Impor adalah "General Trade" dengan wilayah pencatatan meliputi seluruh wilayah kepabeanan Indonesia.
2. Pengesahan dokumen kepabeanan ekspor dan impor dilakukan oleh Bea dan Cukai berdasarkan Persetujuan Muat/Bongkar Barang.
3. Data ekspor berasal dari dokumen kepabeanan BC 3 0 atau yang disebut dokumen Pemberitahuan Ekspor Barang (PEB) yang diisi oleh eksportir.
4. Data impor berasal dari dokumen kepabeanan BC 20 atau yang disebut dokumen Pemberitahuan Impor Barang (PIB), Pemberitahuan Impor Barang Khusus (PIBK), Pemberitahuan Pabean Free Trade Zone (PPFTZ) dan dokumen kepabeanan BC 23 yang mencatat impor barang dari Luar Negeri ke Kawasan Berikat.
5. Barang-barang yang dikirim ke luar negeri untuk diolah dicatat sebagai ekspor, sedangkan hasil olahan yang dikembalikan ke Indonesia dicatat sebagai impor.
6. Barang-barang luar negeri yang diolah di dalam negeri dicatat sebagai barang impor meskipun barang olahan tersebut akan kembali ke luar negeri.
7. Barang-barang yang tidak dicakup dalam pencatatan:
 - a Pakaian dan barang-

TECHNICAL NOTES

1. *The recording of export and import statistics is based on General Trade System covering all Indonesian customs areas.*
2. *The legalization of customs export and import documents is conducted by the Customs and Excise Office.*
3. *The export data are compiled based on customs export documents BC 3 0 or known as Export Declarations (PEB), filled by exporters.*
4. *The import data are compiled based on customs import documents BC 20 or known as Import Declarations Form (PIB), Import Declarations Form for Special Commodity (PIBK), Customs Declaration Form for Free Trade Zone (PPFTZ), and customs import documents BC 23 which records import goods from foreign country to Bounded Zones Area .*
5. *Goods send abroad for processing purposes are recorded as export while its product sent to Indonesia are recorded as import.*
6. *Foreign goods processed in Indonesia are still recorded as imports although the products will be sent to abroad.*
7. *The following goods are not included in the statistics:*
 - a Clothingsandpassengers'jewelry.*
 - b Luggage of passengers for own use, except refrigerators, television sets, etc.*
 - c Goods imported/exported for the use of foreign*

- barang perhiasan penumpang.
 b Barang-barang bawaan penumpang dari/ke luar negeri untuk dipakai sendiri, kecuali lemari es, pesawat televisi, dan sebagainya.
 c Barang-barang untuk keperluan perwakilan kedutaan suatu Negara.
 d Barang-barang ekspedisi dan ekshibisi atau pameran.
 e Barang-barang untuk militer yang diimpor langsung oleh angkatan bersenjata.
 f P e m b u n g k u s / p e t i kemas untuk diisi kembali.
 g Uang dan surat-surat berharga
 h Barang-barang contoh.
8. Sistem pengolahan dokumen impor/ekspor Indonesia adalah sistem "Carry Over" yaitu dokumen ditunggu selama satu bulan, setelah bulan berjalan, sedangkan dokumen- masuk pada bulan berjalan, dokumen yang terlambat akan diolah pada bulan berikutnya. Dengan demikian dokumen bulan-bulan sebelumnya yang terlambat diterima dan diperlakukan sebagai dokumen bulan pengolahan.
 9. Pelabuhan Muat adalah pelabuhan darimana barang diangkut ke luar negeri atau diekspor.
 - a Representative countries/embassies.*
 - b Goods for expeditions, and shows or exhibitions*
 - c Military goods directly imported by the Armed Forces.*
 - d Packings/containerstoberefilled.*
 - e Bank notes and securities.*
 - f Sample goods.*
 8. *The carry-over system is used in processing Indonesian export and import documents Documents are processed one month after the current month, while those received later will be processed for the succeeding month. This means previous documents received in the current month will be treated as processed documents.*
 9. *Port of loading is port where the goods are transported out of the country or exported .*

Tabel
Table 11.1**Jumlah Sarana Perdagangan Menurut Jenisnya di
Kabupaten Tegal, 2018–2021**
**Number of Trading Facilities by Type of Facility in Tegal
Regency, 2018–2021**

Jenis Sarana Perdagangan Type of Trading Facilities	2018	2019	2020	2021
(1)	(2)	(3)	(4)	(5)
01. Dept Store	1	1	2	2
02. Pasar Swalayan	14 ^r	14 ^r	144	144
03. Pusat Perbelanjaan	2	2	2	2
04. Pasar Umum/Tradisional	25	25	25	25
05. Pasar Hewan	1	1	1	1
06. Pasar Buah	-	-	-	-
07. Pasar Sepeda	-	-	-	-
08. Pasar Ikan	-	-	-	-

Catatan/Note: ^rPerbaikan Data

Sumber/Source: Dinas Perdagangan, Koperasi dan UKM Kabupaten Tegal

Tabel 11.2 **Nilai Ekspor dan Impor Kabupaten Tegal, 2021**
Table *Value of Exports and Imports Tegal Regency, 2021*

Uraian	Volume	Nilai (Rp)
(1)	(2)	(3)
01. Ekspor/Exports	5 jenis	82 893 242 723
02. Impor/Imports	0	0

Catatan/Note:

Sumber/Source: Dinas Perdagangan, Koperasi dan UKM Kabupaten Tegal

Tabel
Table 11.3

Realisasi Investasi Penanaman Modal di Kabupaten Tegal, 2021
Investment Realization of Investment in Tegal Regency, 2021

Indikator		Nilai Investasi (Rp)	Jumlah Investor
(1)	(2)	(3)	
1.	Penanaman Modal Asing (PMA) Sumber LKPM	883 975 831 657	18
2.	Penanaman Modal Dalam Negeri (PMDN) Sumber LKPM	157 467 200 000	59
3.	Penanaman Modal Dalam Negeri (PMDN) Sumber NSWI/OSS	611 198 469 374	1 591
Total		1 652 641 501 031	1 668

Catatan/Note:

Sumber/Source: Dinas Penanaman Modal dan Pelayanan Terpadu Satu Pintu Kabupaten Tegal

Tabel
Table 11.4**Data Perizinan Yang Dilayani Dinas Penanaman Modal dan Pelayanan Terpadu Satu Pintu Kabupaten Tegal, 2021**
Licensing Data Served by the Investment and One Stop Integrated Service Office of Tegal Regency, 2021


Jenis Izin <i>Type of Permission</i>		Jumlah <i>Total</i>
(1)	(2)	
I	Pelayanan Izin Lewat OSS	
	1. Izin Usaha Mikro Kecil	
	a. NIB	2 218
	b. Jumlah Proyek	2 397
	2. Izin Usaha Menengah dan Besar Perorangan dan Non Perorangan	
	a. NIB	266
	b. Jumlah Proyek	852
	c. Komitmen	3 319
	d. Izin Usaha	1 238
	e. Izin Operasional	48
II	Pelayanan Izin Lewat SICANTIK	
	1. Izin Kesehatan	1 227
III	Pelayanan Izin Secara Manual	
	1. IMB	1 618
	2. TDUP (Wisata)	7
	3. Izin Reklame	80
	4. SK Izin Trayek	36
	5. Kartu Pengawasan	212
	6. Surat Izin Praktek Dokter	-
	7. IPPT	180
	Jumlah Izin Manual	2 133

Catatan/Note:

Sumber/Source: Dinas Penanaman Modal dan Pelayanan Terpadu Satu Pintu Kabupaten Tegal

SISTEM NERACA REGIONAL

KABUPATEN TEGAL 2022



DISTRIBUSI PDRB ADH BERLAKU

Distribution of PDRB According to the Market Price

<https://tegalkab.bps.go.id>

PENJELASAN TEKNIS

1. Penghitungan statistik neraca nasional mengikuti buku petunjuk yang diterbitkan oleh Perserikatan Bangsa Bangsa (PBB) dikenal sebagai Sistem Neraca Nasional (SNN). SNN adalah rekomendasi internasional tentang bagaimana menyusun ukuran aktivitas ekonomi yang sesuai dengan standar neraca baku yang didasarkan pada prinsip-prinsip ekonomi.
2. Produk Domestik Bruto pada tingkat nasional serta Produk Domestik Regional Bruto (PDRB) pada tingkat regional (provinsi) menggambarkan kemampuan suatu wilayah untuk menciptakan nilai tambah pada suatu waktu tertentu. Untuk menyusun PDB maupun PDRB digunakan 2 pendekatan, yaitu lapangan usaha dan pengeluaran. Keduanya menyajikan komposisi data nilai tambah dirinci menurut sumber kegiatan ekonomi (lapangan usaha) dan menurut komponen penggunaannya. PDB maupun PDRB dari sisi lapangan usaha merupakan penjumlahan seluruh komponen nilai tambah bruto yang mampu diciptakan oleh sektor-sektor ekonomi atas berbagai aktivitas produksinya. Sedangkan dari sisi pengeluaran menjelaskan tentang penggunaan dari nilai tambah tersebut.

TECHNICAL NOTES

1. *The method used to estimate national accounts statistics is based on the standard guidelines formed by United Nation known as System of National Accounts (SNA). SNA is the internationally agreed standar set of recommendations on how to compile measures of economic activity in accordance with strict accounting conventions based on economic principles.*
2. *The basic measure of the value added arising from economic activity is known as Gross Domestic Product at the national level and Gross Regional Domestic Product (GRDP) at the regional level (provinces/regencies/municipalities). To compile these statistics, two approaches have been used, i e "production approach" and "expenditure approach" The first approach is to measure value added produced by various kinds of economic activities, while the second approach is to measure final uses of the country's output. In other words, GDP/GRDP is the sum of total value added produced by all economic industries (activities) and the way of using it.*

ULASAN

Pertumbuhan ekonomi Kabupaten Tegal tahun 2021 yang ditunjukkan oleh laju pertumbuhan Produk Domestik Regional Bruto (PDRB) atas dasar harga konstan 2010 mengalami kenaikan menjadi 3,72 persen.

Pertumbuhan tertinggi dicapai oleh sektor informasi dan komunikasi sebesar 6,87 persen, namun peranannya terhadap PDRB hanya sekitar 3,45 persen. Sektor Administrasi Pemerintahan, Pertahanan, dan Jaminan Sosial wajib/publik adalah sektor yang memiliki laju pertumbuhan terendah sebesar -0,10 persen

Sektor industri pengolahan masih memberikan sumbangan tertinggi terhadap ekonomi Kabupaten Tegal yaitu sebesar 35,80 persen, dengan laju pertumbuhan sebesar 4,28 persen. Sektor pertanian, kehutanan dan perikanan masih mempunyai peranan yang cukup besar terhadap pertumbuhan ekonomi Kabupaten Tegal yaitu sebesar 13,00 persen dengan laju pertumbuhan sebesar 2,80 persen. Adapun Angka Produk Domestik Regional Bruto Atas Dasar Harga Konstan 2010 sebesar 25.402,91 milyar rupiah dan Atas Harga Berlaku mencapai 37.335,99 milyar rupiah.

DESCRIPTION

The economic growth of Tegal Regency in 2021 is shown by the growth rate of Gross Regional Domestic Product (PDRB) at constant prices in 2010, which has increased to 3,72 percent.

The highest growth was achieved by the information and communication sector at 6,87 percent, but its role in the GRDP was only around 3.45 percent. The administration and defence, compulsory social defence sector is a sector that is the lowest growth rate of -0,10 percent.

The manufacturing sector still gave the highest contribution to the economy of Tegal Regency, namely 35.80 percent, with a growth rate of 4,28 percent. The agricultural, forestry and fisheries sectors still have a fairly large role in the economic growth of Tegal Regency, namely 13.00 percent with a growth rate of 2.80 percent. Meanwhile, the Gross Regional Domestic Product Figures at 2010 Constant Prices amounted to 25,402.91 billion rupiah and at the Current Price reached 37,335.99 billion rupiah.

Tabel
Table 12.1.

**Produk Domestik Regional Bruto Atas Dasar Harga
Berlaku Menurut Lapangan Usaha di Kabupaten Tegal
(miliar rupiah), 2019–2021**
**Gross Regional Domestic Product at Current Market Prices
by Industry in Tegal Regency (billions rupiahs), 2019–
2021**

	Lapangan Usaha/Industry	2019	2020*	2021**
	(1)	(4)	(5)	(6)
A	Pertanian, Kehutanan, dan Perikanan/ <i>Agriculture, Forestry, and Fishing</i>	4 494,44	4 674,13	4 855,10
B	Pertambangan dan Penggalian/ <i>Mining and Quarrying</i>	1 521,87	1 561,87	1 644,22
C	Industri Pengolahan/ <i>Manufacturing</i>	12 185,48	12 426,09	13 366,27
D	Pengadaan Listrik dan Gas/ <i>Electricity and Gas</i>	22,20	22,24	22,81
E	Pengadaan Air; Pengelolaan Sampah, Limbah, dan Daur Ulang/ <i>Water Supply; Sewerage, Waste Management, and Remediation Activities</i>	11,78	12,25	13,22
F	Konstruksi/ <i>Construction</i>	2 730,43	2 677,42	2 881,24
G	Perdagangan Besar dan Eceran; Reparasi Mobil dan Sepeda Motor/ <i>Wholesale and Retail Trade; Repair of Motor Vehicles and Motorcycles</i>	5 449,56	5 274,29	5 571,85
H	Transportasi dan Pergudangan/ <i>Transportation and Storage</i>	993,90	727,58	775,45
I	Penyediaan Akomodasi dan Makan Minum/ <i>Accommodation and Food Service Activities</i>	1 567,01	1 496,20	1 587,13
J	Informasi dan Komunikasi/ <i>Information and Communication</i>	1 046,92	1 204,87	1 288,17

Lanjutan Tabel/*Continued Table* 12.1

Lapangan Usaha/Industry		2019	2020*	2021**
(1)		(4)	(5)	(6)
K	Jasa Keuangan dan Asuransi/ <i>Financial and Insurance Activities</i>	793,39	817,74	854,67
L	Real Estat/ <i>Real Estate Activities</i>	562,97	560,24	580,78
M,N	Jasa Perusahaan/ <i>Business Activities</i>	154,90	147,70	152,61
O	Administrasi Pemerintahan, Pertahanan, dan Jaminan Sosial Wajib/ <i>Public Administration and Defence; Compulsory Social Security</i>	731,14	732,71	730,14
P	Jasa Pendidikan/ <i>Education</i>	1 888,35	1 915,90	1 945,11
Q	Jasa Kesehatan dan Kegiatan Sosial/ <i>Human Health and Social Work Activities</i>	282,37	297,55	304,98
R,S,T,U	Jasa Lainnya/ <i>Other Services Activities</i>	781,25	751,23	762,24
Produk Domestik Regional Bruto/<i>Gross Regional Domestic Product</i>		35 217,97	35 300,03	37 335,99

Catatan/*Note*: Perbedaan antara jumlah PDRB 34 Provinsi dan PDB Indonesia antara lain disebabkan oleh diskrepansi statistik/ *The difference between the total of GRDP of 34 Provinces and the GDP of Indonesia due to the statistical discrepancies*

Sumber/*Source*: BPS, berbagai sensus, survei dan sumber lain/*BPS-Statistics Indonesia, various census, survey, and other sources*

Tabel
Table 12.2

Produk Domestik Regional Bruto Atas Dasar Harga Konstan 2010 Menurut Lapangan Usaha di Kabupaten Tegal (miliar rupiah), 2019–2021
Gross Regional Domestic Product at 2010 Constant Market Prices by Industry in Tegal Regency (billion rupiahs), 2019–2021

	Lapangan Usaha/Industry	2019	2020^x	2021^{xx}
	(1)	(2)	(3)	(4)
A	Pertanian, Kehutanan, dan Perikanan/ <i>Agriculture, Forestry, and Fishing</i>	3 011,43	3 077,10	3 163,25
B	Pertambangan dan Penggalian/ <i>Mining and Quarrying</i>	984,19	1 004,34	1 048,07
C	Industri Pengolahan/ <i>Manufacturing</i>	7 985,86	7 933,12	8 272,51
D	Pengadaan Listrik dan Gas/ <i>Electricity and Gas</i>	18,35	18,49	19,02
E	Pengadaan Air; Pengelolaan Sampah, Limbah, dan Daur Ulang/ <i>Water Supply; Sewerage, Waste Management, and Remediation Activities</i>	10,68	10,94	11,65
F	Konstruksi/ <i>Construction</i>	1 973,60	1 920,79	2 003,10
G	Perdagangan Besar dan Eceran; Reparasi Mobil dan Sepeda Motor/ <i>Wholesale and Retail Trade; Repair of Motor Vehicles and Motorcycles</i>	4 307,73	4 126,59	4 294,72
H	Transportasi dan Pergudangan/ <i>Transportation and Storage</i>	776,58	549,97	567,74
I	Penyediaan Akomodasi dan Makan Minum/ <i>Accommodation and Food Service Activities</i>	1 214,94	1 148,76	1 200,93
J	Informasi dan Komunikasi/ <i>Information and Communication</i>	1 048,77	1 205,67	1 288,50

Lanjutan Tabel/*Continued Table 12.2*

Lapangan Usaha/Industry		2019	2020*	2021**
(1)		(2)	(3)	(4)
K	Jasa Keuangan dan Asuransi/ <i>Financial and Insurance Activities</i>	529,17	541,46	550,98
L	Real Estat/ <i>Real Estate Activities</i>	460,39	457,04	466,56
M,N	Jasa Perusahaan/ <i>Business Activities</i>	113,37	105,79	108,29
O	Administrasi Pemerintahan, Pertahanan, dan Jaminan Sosial Wajib/ <i>Public Administration and Defence; Compulsory Social Security</i>	492,99	488,49	487,99
P	Jasa Pendidikan/ <i>Education</i>	1 107,66	1 102,98	1 110,94
Q	Jasa Kesehatan dan Kegiatan Sosial/ <i>Human Health and Social Work Activities</i>	208,64	214,95	218,78
R,S,T,U	Jasa Lainnya/ <i>Other Services Activities</i>	617,14	586,18	589,86
Produk Domestik Regional Bruto/Gross Regional Domestic Product		24 861,50	24 492,67	25 402,91

Catatan/*Note*: Perbedaan antara jumlah PDRB 34 Provinsi dan PDB Indonesia antara lain disebabkan oleh diskrepansi statistik/ *The difference between the total of GRDP of 34 Provinces and the GDP of Indonesia due to the statistical discrepancies*

Sumber/*Source*: BPS, berbagai sensus, survei dan sumber lain/*BPS-Statistics Indonesia, various census, survey, and other sources*

Tabel
Table 12.3

Distribusi Persentase Produk Domestik Regional Bruto Atas Dasar Harga Berlaku Menurut Lapangan Usaha di Kabupaten Tegal, 2019–2021
Percentage Distribution of Gross Regional Domestic Product at Current Market Prices by Industry in Tegal Regency, 2019–2021

	Lapangan Usaha/ <i>Industry</i>	2019	2020*	2021**
	(1)	(2)	(3)	(4)
A	Pertanian, Kehutanan, dan Perikanan/ <i>Agriculture, Forestry, and Fishing</i>	12,76	13,24	13,00
B	Pertambangan dan Penggalian/ <i>Mining and Quarrying</i>	4,32	4,42	4,40
C	Industri Pengolahan/ <i>Manufacturing</i>	34,60	35,20	35,80
D	Pengadaan Listrik dan Gas/ <i>Electricity and Gas</i>	0,06	0,06	0,06
E	Pengadaan Air; Pengelolaan Sampah, Limbah, dan Daur Ulang/ <i>Water Supply; Sewerage, Waste Management, and Remediation Activities</i>	0,03	0,03	0,04
F	Konstruksi/ <i>Construction</i>	7,75	7,58	7,72
G	Perdagangan Besar dan Eceran; Reparasi Mobil dan Sepeda Motor/ <i>Wholesale and Retail Trade; Repair of Motor Vehicles and Motorcycles</i>	15,47	14,94	14,92
H	Transportasi dan Pergudangan/ <i>Transportation and Storage</i>	2,82	2,06	2,08
I	Penyediaan Akomodasi dan Makan Minum/ <i>Accommodation and Food Service Activities</i>	4,45	4,24	4,25
J	Informasi dan Komunikasi/ <i>Information and Communication</i>	2,97	3,41	3,45
K	Jasa Keuangan dan Asuransi/ <i>Financial and Insurance Activities</i>	2,25	2,32	2,29

Lanjutan Tabel/Continued Table 12.3

Lapangan Usaha/Industry		2019	2020*	2021**
(1)		(2)	(3)	(4)
L	Real Estat/ <i>Real Estate Activities</i>	1,60	1,59	1,56
M,N	Jasa Perusahaan/ <i>Business Activities</i>	0,44	0,42	0,41
O	Administrasi Pemerintahan, Pertahanan, dan Jaminan Sosial Wajib/ <i>Public Administration and Defence; Compulsory Social Security</i>	2,08	2,08	1,96
P	Jasa Pendidikan/ <i>Education</i>	5,36	5,43	5,21
Q	Jasa Kesehatan dan Kegiatan Sosial/ <i>Human Health and Social Work Activities</i>	0,80	0,84	0,82
R,S,T,U	Jasa Lainnya/ <i>Other Services Activities</i>	2,22	2,13	2,04
Produk Domestik Regional Bruto/<i>Gross Regional Domestic Product</i>		100,00	100,00	100,00

Catatan/Note: Perbedaan antara jumlah PDRB 34 Provinsi dan PDB Indonesia antara lain disebabkan oleh diskrepansi statistik/ *The difference between the total of GRDP of 34 Provinces and the GDP of Indonesia due to the statistical discrepancies*

Sumber/Source: BPS, berbagai sensus, survei dan sumber lain/*BPS-Statistics Indonesia, various census, survey, and other sources*

Tabel
Table 12.4

Laju Pertumbuhan Produk Domestik Regional Bruto Atas Dasar Harga Konstan 2010 Menurut Lapangan Usaha di Kabupaten Tegal (persen), 2019–2021
Growth Rate of Gross Regional Domestic Product at 2010 Constant Market Prices by Industry in Tegal Regency (percent), 2019–2021

Lapangan Usaha/Industry		2019	2020 ^x	2021 ^{xx}
(1)		(2)	(3)	(4)
A	Pertanian, Kehutanan, dan Perikanan/ <i>Agriculture, Forestry, and Fishing</i>	-0,69	2,18	2,80
B	Pertambangan dan Penggalian/ <i>Mining and Quarrying</i>	3,55	2,05	4,35
C	Industri Pengolahan/ <i>Manufacturing</i>	6,44	-0,66	4,28
D	Pengadaan Listrik dan Gas/ <i>Electricity and Gas</i>	5,74	0,77	2,87
E	Pengadaan Air; Pengelolaan Sampah, Limbah, dan Daur Ulang/ <i>Water Supply; Sewerage, Waste Management, and Remediation Activities</i>	3,40	2,40	6,50
F	Konstruksi/ <i>Construction</i>	4,84	-2,68	4,29
G	Perdagangan Besar dan Eceran; Reparasi Mobil dan Sepeda Motor/ <i>Wholesale and Retail Trade; Repair of Motor Vehicles and Motorcycles</i>	6,81	-4,20	4,07
H	Transportasi dan Pergudangan/ <i>Transportation and Storage</i>	7,13	-29,18	3,23
I	Penyediaan Akomodasi dan Makan Minum/ <i>Accommodation and Food Service Activities</i>	8,68	-5,45	4,54
J	Informasi dan Komunikasi/ <i>Information and Communication</i>	10,70	14,96	6,87
K	Jasa Keuangan dan Asuransi/ <i>Financial and Insurance Activities</i>	3,90	2,32	1,76
L	Real Estat/ <i>Real Estate Activities</i>	4,99	-0,73	2,08
M,N	Jasa Perusahaan/ <i>Business Activities</i>	10,16	-6,69	2,37

Lanjutan Tabel/*Continued Table 12.4*

Lapangan Usaha/Industry		2019	2020^x	2021^{xx}
	(1)	(2)	(3)	(4)
0	Administrasi Pemerintahan, Pertahanan, dan Jaminan Sosial Wajib/ <i>Public Administration and Defence; Compulsory Social Security</i>	3,61	-0,91	-0,10
P	Jasa Pendidikan/ <i>Education</i>	6,02	-0,42	0,72
Q	Jasa Kesehatan dan Kegiatan Sosial/ <i>Human Health and Social Work Activities</i>	6,74	3,02	1,78
R,S,T,U	Jasa Lainnya/ <i>Other Services Activities</i>	8,92	-5,02	0,63
Produk Domestik Regional Bruto/<i>Gross Regional Domestic Product</i>		5,56	-1,48	3,72

Catatan/*Note*: Perbedaan antara jumlah PDRB 34 Provinsi dan PDB Indonesia antara lain disebabkan oleh diskrepansi statistik/ *The difference between the total of GRDP of 34 Provinces and the GDP of Indonesia due to the statistical discrepancies*

Sumber/*Source*: BPS, berbagai sensus, survei dan sumber lain/*BPS-Statistics Indonesia, various census, survey, and other sources*

Tabel
Table 12.5

Produk Domestik Regional Bruto Atas Dasar Harga Berlaku Menurut Pengeluaran di Kabupaten Tegal (miliar rupiah), 2017–2021
Gross Regional Domestic Product at Current Market Prices by Type of Expenditure in Tegal Regency (billion rupiahs), 2017–2021

Jenis Pengeluaran Type of Expenditure	2017	2018	2019	2020	2021
(1)	(2)	(3)	(4)	(5)	(6)
Pengeluaran Konsumsi Rumah Tangga <i>Household Consumption Expenditure</i>	25 528,07	27 273,26	29 326,84	29 193,99	30 392,75
Pengeluaran Konsumsi LNPRT <i>NPISH Consumption Expenditure</i>	425,74	464,88	527,46	517,54	544,26
Pengeluaran Konsumsi Pemerintah <i>Government Consumption Expenditure</i>	2 202,61	2 317,40	2 459,35	2 310,83	2 392,38
Pembentukan Modal Tetap Bruto <i>Gross Fixed Capital Formation</i>	7 619,09	8 286,81	9 014,59	8 292,48	9 037,15
Perubahan Inventori <i>Changes in Inventories</i>	237,38	340,79	286,38	280,05	276,43
Net Ekspor Barang dan Jasa/ <i>Exports of Goods and Services</i>	-5 734,38	-5 912,79	-6 396,65	-5 294,86	-5 306,97
Produk Domestik Regional Bruto/ Gross Regional Domestic Product	30 278,51	32 770,35	35 217,97	35 300,03	37 335,99

Catatan/Note:

Sumber/Source: BPS, berbagai sensus, survei dan sumber lain/BPS-Statistics Indonesia, various census, survey, and other sources

Tabel
Table 12.6

Produk Domestik Regional Bruto Atas Dasar Harga Konstan 2010 Menurut Pengeluaran di Kabupaten Tegal (miliar rupiah), 2017–2021
Gross Regional Domestic Product at 2010 Constant Market Prices by Type of Expenditure in Tegal Regency (billion rupiahs), 2017–2021

Jenis Pengeluaran Type of Expenditure	2017	2018	2019	2020	2021
(1)	(2)	(3)	(4)	(5)	(6)
Pengeluaran Konsumsi Rumah Tangga <i>Household Consumption Expenditure</i>	18 490,19	19 416,16	20 236,89	19 966,91	20 400,34
Pengeluaran Konsumsi LNPRT <i>NPISH Consumption Expenditure</i>	281,76	300,17	332,90	322,98	328,77
Pengeluaran Konsumsi Pemerintah <i>Government Consumption Expenditure</i>	1 397,85	1 451,26	1 508,98	1 424,09	1 437,11
Pembentukan Modal Tetap Bruto <i>Gross Fixed Capital Formation</i>	5 054,92	5 315,05	5 573,08	5 105,48	5 391,29
Perubahan Inventori <i>Changes in Inventories</i>	121,26	125,19	123,45	205,96	156,75
Net Ekspor Barang dan Jasa/ <i>Exports of Goods and Services</i>	-3 023,87	-3 055,28	-2 913,81	-2 532,76	-2,311,37
Produk Domestik Regional Bruto/Gross Regional Domestic Product	22 322,10	23 552,55	24 861,49	24 492,66	25 402,91

Catatan/Note:

Sumber/Source: BPS, berbagai sensus, survei dan sumber lain/BPS-Statistics Indonesia, various census, survey, and other sources

Tabel
Table 12.7

Distribusi Persentase Produk Domestik Regional Bruto Atas Dasar Harga Berlaku Menurut Pengeluaran di Kabupaten Tegal, 2017–2021
Distribution of Percentage of Gross Regional Domestic Product at Current Prices by Expenditure in Tegal Regency, 2017–2021

Jenis Pengeluaran <i>Type of Expenditure</i>	2017	2018	2019	2020	2021
(1)	(2)	(3)	(4)	(5)	(6)
Pengeluaran Konsumsi Rumah Tangga <i>Household Consumption Expenditure</i>	84,31	83,23	83,27	82,70	81,40
Pengeluaran Konsumsi LNPRT <i>NPISH Consumption Expenditure</i>	1,41	1,42	1,50	1,47	1,46
Pengeluaran Konsumsi Pemerintah <i>Government Consumption Expenditure</i>	7,27	7,07	6,98	6,55	6,41
Pembentukan Modal Tetap Bruto <i>Gross Fixed Capital Formation</i>	25,16	25,29	25,60	23,49	24,20
Perubahan Inventori <i>Changes in Inventories</i>	0,78	1,04	0,81	0,79	0,74
Net Ekspor Barang dan Jasa/ <i>Exports of Goods and Services</i>	-18,94	-18,04	-18,16	-15,00	-14,21
Produk Domestik Regional Bruto/Gross Regional Domestic Product	100,00	100,00	100,00	100,00	100,00

Catatan/Note:

Sumber/Source: BPS, berbagai sensus, survei dan sumber lain/BPS-Statistics Indonesia, various census, survey, and other sources

Tabel
Table 12.8

Laju Pertumbuhan Produk Domestik Regional Bruto Atas Dasar Harga Konstan 2010 Menurut Pengeluaran di Kabupaten Tegal (persen), 2017–2021
Growth Rate of Gross Regional Domestic Product at Constant Prices 2010 by Expenditure in Tegal Regency (percent), 2017–2021

Jenis Pengeluaran Type of Expenditure	2017	2018	2019	2020	2021
(1)	(2)	(3)	(4)	(5)	(6)
Pengeluaran Konsumsi Rumah Tangga <i>Household Consumption Expenditure</i>	5,51	5,01	4,23	-1,33	2,17
Pengeluaran Konsumsi LNPRT <i>NPISH Consumption Expenditure</i>	4,09	6,53	10,90	-2,98	1,79
Pengeluaran Konsumsi Pemerintah <i>Government Consumption Expenditure</i>	3,65	3,82	3,98	-5,63	0,91
Pembentukan Modal Tetap Bruto <i>Gross Fixed Capital Formation</i>	5,03	5,15	4,85	-8,39	5,60
Perubahan Inventori <i>Changes in Inventories</i>	11,05	3,25	-1,39	66,84	-23,89
Net Ekspor Barang dan Jasa/ <i>Exports of Goods and Services</i>	4,90	1,04	-4,63	-13,08	-8,74
Produk Domestik Regional Bruto/Gross Regional Domestic Product	5,38	5,51	5,56	-1,48	3,72

Catatan/Note:

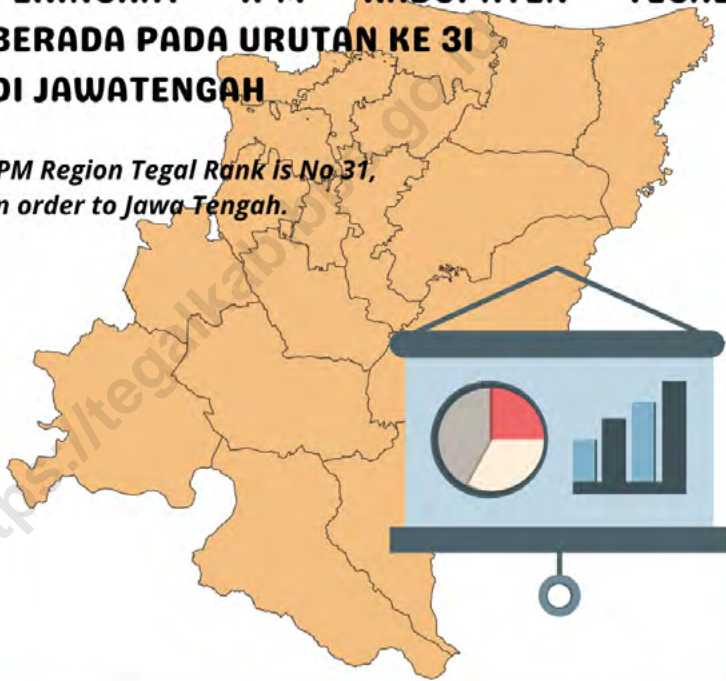
Sumber/Source: BPS, berbagai sensus, survei dan sumber lain/BPS-Statistics Indonesia, various census, survey, and other sources

PERBANDINGAN ANTAR KABUPATEN/KOTA

KABUPATEN TEGAL 2022

**PERINGKAT IPM KABUPATEN TEGAL
BERADA PADA URUTAN KE 31
DI JAWATENGGAH**

*IPM Region Tegal Rank is No 31,
in order to Jawa Tengah.*



PERINGKAT IPM SE JAWA TENGAH

HDI Rank in Central Java

<https://tegalkab.bps.go.id>

PENJELASAN TEKNIS

1. 1. Statistik antar kabupaten disajikan untuk memberikan gambaran keadaan masing-masing kabupaten terhadap data data penting seperti kependudukan, kemiskinan, produk domestik regional bruto (PDRB) dan Indeks pembangunan Manusia.
2. Indeks Pembangunan Manusia (IPM) menjelaskan bagaimana penduduk dapat mengakses hasil pembangunan dalam memperoleh pendapatan, kesehatan, pendidikan dan sebagainya IPM diperkenalkan oleh UNDP pada tahun 1990 dan dipublikasikan secara berkala dalam laporan tahunan Human Development Report (HDR) IPM dibentuk oleh 3 (tiga) dimensi dasar Umur panjang dan hidup sehat, pengetahuan, dan standar hidup layak.

TECHNICAL NOTES

1. 1. *Comparison among Regency is presented via statistical data such as demography, poverty, gross domestic regional product (GDRP) to describe the condition of each regency and Human Development Index (HDI).*
2. 2. *The Human Development Index (HDI) explains how people can access development results in obtaining income, health, education and so forth. HDI was introduced by United Nations Development Programme (UNDP) in 1990 and published periodically in the annual report of the Human Development Report. HDI was formed by three basic dimensions: a long and healthy life; knowledge; and a decent standard of living.*

ULASAN

DESCRIPTION

Perbandingan antar kabupaten/kota menyajikan gambaran informasi kabupaten/kota di Provinsi Jawa Tengah yang antara lain mencakup data kependudukan, Produk Domestik Regional Bruto (PDRB), Indeks Pembangunan Manusia dan Angka Harapan Hidup.

Berdasarkan hasil proyeksi data Sensus Penduduk 2020, kabupaten yang memiliki jumlah penduduk terbanyak pada tahun 2021 adalah Kabupaten Brebes yakni sebanyak 1.992.685 jiwa. Sementara kabupaten yang memiliki jumlah penduduk terendah adalah Kota Magelang yaitu sebesar 121.610 jiwa.

Kemajuan Indeks Pembangunan Manusia (IPM) pada tahun 2021 yang tertinggi terdapat di Kota Salatiga yaitu 83,60 , sedangkan IPM terendah terdapat di Kabupaten Brebes yaitu 66,32.

Comparison between districts / cities presents a description of district / city information in Central Java Province which includes population data, Gross Regional Domestic Product (GRDP), Human Development Index and Life Expectancy.

Based on the results of the 2020 Population census data projection, the district that has the largest population in 2021 is Brebes Regency, which is 1,992,685 people. Meanwhile, the district with the lowest population was Magelang City, amounting to 121,610 people.

The highest Human Development Index (HDI) progress in 2021 was found in Salatiga City, namely 83.60, while the lowest HDI was in Brebes Regency, namely 66.32.

Tabel
Table 13.1**Jumlah Penduduk Menurut Kabupaten/Kota di Provinsi
Jawa Tengah, 2016–2020**
*Population by Regency/Municipality in Jawa Tengah
Province, 2016–2020*

Kabupaten/Kota Regency/Municipality	2017 ¹⁾	2018 ¹⁾	2019 ¹⁾	2020 ²⁾	2021 ³⁾
(1)	(2)	(3)	(4)	(5)	(6)
Kabupaten/Regency					
1. Cilacap	1 706 458	1 712 871	1 718 824	1 944 857	1 963 824
2. Banyumas	1 660 177	1 672 817	1 685 078	1 776 918	1 789 630
3. Purbalingga	913 682	921 639	929 403	998 561	1 007 794
4. Banjarnegara	910 092	914 523	918 715	1 017 767	1 026 866
5. Kebumen	1 188 212	1 190 280	1 192 013	1 350 438	1 361 913
6. Purworejo	712 504	713 761	714 816	769 880	773 588
7. Wonosobo	781 792	784 353	786 703	879 124	886 613
8. Magelang	1 264 852	1 274 881	1 284 627	1 299 859	1 305 512
9. Boyolali	971 707	976 026	980 086	1 062 713	1 070 247
10. Klaten	1 163 844	1 166 748	1 169 330	1 260 506	1 267 272
11. Sukoharjo	875 655	881 673	887 484	907 587	911 603
12. Wonogiri	951 591	953 250	954 646	1 043 177	1 049 292
13. Karanganyar	869 220	875 946	882 473	931 963	938 808
14. Sragen	882 453	884 448	886 196	976 951	983 641
15. Grobogan	1 361 210	1 366 498	1 371 423	1 453 526	1 460 873
16. Blora	856 396	858 795	860 957	884 333	886 147
17. Rembang	627 139	631 293	635 294	645 333	647 766
18. Pati	1 242 879	1 248 286	1 253 363	1 324 188	1 330 983
19. Kudus	849 006	858 153	867 154	849 184	852 443
20. Jepara	1 219 784	1 236 006	1 252 090	1 184 947	1 188 510
21. Demak	1 137 455	1 147 557	1 157 421	1 203 956	1 212 377
22. Semarang	1 024 706	1 036 929	1 049 002	1 053 094	1 059 844
23. Temanggung	756 973	762 776	768 405	790 174	794 403
24. Kendal	954 100	960 322	966 313	1 018 505	1 025 020
25. Batang	753 914	759 529	764 970	801 718	807 005
26. Pekalongan	883 468	888 491	893 290	968 821	976 504
27. Pemalang	1 292 357	1 294 639	1 296 559	1 471 489	1 484 209
28. Tegal	1 428 884	1 431 375	1 433 464	1 596 996	1 608 611
29. Brebes	1 790 389	1 795 513	1 800 142	1 978 759	1 992 685
Kota/Municipality					
1. Magelang	121 154	121 372	121 555	121 526	121 610
2. Surakarta	514 542	515 865	517 045	522 364	522 728
3. Salatiga	188 486	190 872	193 231	192 322	193 525
4. Semarang	1 753 092	1 779 757	1 806 319	1 653 524	1 656 564
5. Pekalongan	300 897	303 235	305 505	307 150	308 310
6. Tegal	247 314	248 008	248 635	273 825	275 781
Jawa Tengah	34 156 384	34 358 487	34 552 531	36 516 035	36 742 501

Catatan/Note: ¹⁾ Proyeksi Penduduk Hasil SUPAS 2015/BPS-Statistics Indonesia, 2010 Population Census and Indonesia Population Projection 2010–2035

²⁾ Sensus Penduduk 2020

³⁾ Proyeksi Penduduk Interim 2020–2023/ Population Projection 2010–2025

Sumber/Source: BPS/ BPS-Statistics Indonesia

Tabel 13.2
Table

Laju Pertumbuhan Produk Domestik Regional Bruto Atas Dasar Harga Konstan 2010 Menurut Kabupaten/Kota di Provinsi Jawa Tengah (persen), 2017–2021
Rate of Growth of Gross Regional Domestic Products at Constant 2010 Prices by Regency/Municipality in Jawa Tengah Province (percent), 2017–2021

Kabupaten/Kota Regency/Municipality	2017	2018	2019	2020*	2021**
(1)	(2)	(3)	(4)	(5)	(6)
Kabupaten/Regency					
1. Cilacap	2,58	2,99	2,27	- 10,28	2,15
2. Banyumas	6,34	6,45	6,32	- 1,65	4,00
3. Purbalingga	5,37	5,42	5,64	- 1,18	3,19
4. Banjarnegara	5,65	5,67	5,60	- 1,32	3,26
5. Kebumen	5,15	5,53	5,52	- 1,45	3,71
6. Purworejo	5,27	5,33	5,44	- 1,61	3,38
7. Wonosobo	4,14	5,06	5,57	- 1,64	3,68
8. Magelang	5,50	5,28	5,30	- 1,67	3,48
9. Boyolali	5,80	5,72	5,96	- 1,20	4,63
10. Klaten	5,34	5,47	5,48	- 1,17	3,82
11. Sukoharjo	5,76	5,79	5,92	- 1,70	3,82
12. Wonogiri	5,32	5,41	5,14	- 1,41	3,35
13. Karanganyar	5,77	5,98	5,76	- 1,87	3,57
14. Sragen	5,97	5,75	5,90	- 1,81	3,75
15. Grobogan	5,85	5,83	5,37	- 1,57	3,78
16. Blora	5,98	4,38	4,05	- 4,56	3,68
17. Rembang	6,98	5,89	5,20	- 1,49	3,85
18. Pati	5,67	5,71	5,81	- 1,16	3,38
19. Kudus	3,21	3,24	3,09	- 3,11	- 1,98
20. Jepara	5,39	5,85	6,02	- 1,92	4,63
21. Demak	5,82	5,40	5,36	- 0,23	2,62
22. Semarang	5,65	5,67	5,39	- 2,67	3,63
23. Temanggung	5,03	5,13	5,05	- 2,13	3,34
24. Kendal	5,78	5,77	5,71	- 1,51	3,89
25. Batang	5,55	5,72	5,39	- 1,29	4,88
26. Pekalongan	5,44	5,76	5,35	- 1,89	3,54
27. Pemalang	5,61	5,69	5,80	- 0,61	4,19
28. Tegal	5,38	5,51	5,56	- 1,48	3,72
29. Brebes	5,65	5,26	5,76	- 0,47	2,33
Kota/Municipality					
1. Magelang	5,42	5,46	5,41	- 2,45	3,20
2. Surakarta	5,70	5,75	5,78	- 1,76	4,01
3. Salatiga	5,58	5,84	5,90	- 1,68	3,33
4. Semarang	6,70	6,48	6,81	- 1,85	5,16
5. Pekalongan	5,32	5,69	5,50	- 1,87	3,59
6. Tegal	5,95	5,87	5,77	- 2,29	3,12

Catatan/Note: * Angka sementara

** Angka sangat sementara

Sumber/Source: BPS Provinsi Jawa Tengah/ BPS-Statistics of Jawa Tengah Province

Tabel
Table 13.3**Jumlah Penduduk Miskin Menurut Kabupaten/Kota di
Provinsi Jawa Tengah (ribu), 2017–2021**
**Number of Poor Population by Regency/Municipality in
Jawa Tengah Province (thousand), 2017–2021**

Kabupaten/Kota Regency/Municipality	2017	2018	2019	2020	2021
(1)	(2)	(3)	(4)	(5)	(6)
Kabupaten/Regency					
1. Cilacap	238,3	193,2	185,2	198,6	201,7
2. Banyumas	283,2	226,2	211,7	225,8	232,9
3. Purbalingga	171,9	144,2	140,1	149,5	153,1
4. Banjarnegara	156,8	141,7	136,1	144,9	150,2
5. Kebumen	233,4	208,7	201,3	211,1	212,9
6. Purworejo	98,6	83,6	82,2	84,8	88,8
7. Wonosobo	159,2	138,3	131,4	137,6	139,7
8. Magelang	157,2	143,4	137,5	146,3	154,9
9. Boyolali	116,4	98,2	93,8	100,6	104,8
10. Klaten	165,0	151,7	144,1	151,8	158,2
11. Sukoharjo	76,7	65,4	63,6	68,9	73,8
12. Wonogiri	123,0	102,8	98,3	104,4	110,5
13. Karanganyar	106,8	87,8	84,5	91,7	95,4
14. Sragen	124,0	116,4	113,8	119,4	122,9
15. Grobogan	181,0	168,7	161,9	172,3	175,7
16. Blora	111,9	102,5	97,9	103,7	107,1
17. Rembang	115,2	97,4	95,3	100,1	101,4
18. Pati	141,7	123,9	119,0	127,4	128,7
19. Kudus	64,4	60,0	58,0	64,2	67,1
20. Jepara	99,0	86,5	83,5	91,1	95,2
21. Demak	152,6	144,1	137,6	146,9	151,7
22. Semarang	79,7	75,7	73,9	79,9	83,6
23. Temanggung	86,8	75,4	72,6	77,3	79,1
24. Kendal	106,1	94,7	91,2	97,5	100,0
25. Batang	81,5	66,1	64,1	70,6	74,9
26. Pekalongan	111,6	89,5	87,0	91,9	95,3
27. Pemalang	225,0	208,3	200,7	209,0	215,1
28. Tegal	141,8	114,1	109,9	117,5	123,5
29. Brebes	343,5	309,2	293,2	308,8	315,0
Kota/Municipality					
1. Magelang	10,6	9,6	9,1	9,3	9,4
2. Surakarta	54,9	47,0	45,2	47,0	48,8
3. Salatiga	9,6	9,2	9,2	9,7	10,1
4. Semarang	80,9	73,7	72,0	79,6	84,5
5. Pekalongan	22,5	20,5	20,2	22,2	23,5
6. Tegal	20,1	19,4	18,6	19,5	20,3
Jawa Tengah	4 450,7	3 897,2	3 743,2	3 980,9	4 109,8

Sumber/Source: BPS-Survei Sosial Ekonomi Nasional/BPS-National Socio Economic Survey

Tabel
Table 13.4

**Indeks Pembangunan Manusia Menurut Kabupaten/Kota
di Provinsi Jawa Tengah, 2017–2021**
**Human Development Index by Regency/Municipality in
Jawa Tengah Province, 2017–2021**

Kabupaten/Kota Regency/Municipality	2017	2018	2019	2020	2021
(1)	(2)	(3)	(4)	(5)	(6)
Kabupaten/Regency					
1. Cilacap	68,90	69,56	69,98	69,95	70,42
2. Banyumas	70,75	71,30	71,96	71,98	72,44
3. Purbalingga	67,72	68,41	68,99	68,97	69,15
4. Banjarnegara	65,86	66,54	67,34	67,45	67,86
5. Kebumen	68,29	68,80	69,60	69,81	70,05
6. Purworejo	71,31	71,87	72,50	72,68	72,98
7. Wonosobo	66,89	67,81	68,27	68,22	68,43
8. Magelang	68,39	69,11	69,87	69,87	70,12
9. Boyolali	72,64	73,22	73,80	74,25	74,40
10. Klaten	74,25	74,79	75,29	75,56	76,12
11. Sukoharjo	75,56	76,07	76,84	76,98	77,13
12. Wonogiri	68,66	69,37	69,98	70,25	70,49
13. Karanganyar	75,22	75,54	75,89	75,86	75,99
14. Sragen	72,40	72,96	73,43	73,95	74,08
15. Grobogan	68,87	69,32	69,86	69,87	70,41
16. Bora	67,52	67,95	68,65	68,84	69,37
17. Rembang	68,95	69,46	70,15	70,02	70,43
18. Pati	70,12	70,71	71,35	71,77	72,28
19. Kudus	73,84	74,58	74,94	75,00	75,16
20. Jepara	70,79	71,38	71,88	71,99	72,36
21. Demak	70,41	71,26	71,87	72,22	72,57
22. Semarang	73,20	73,61	74,14	74,10	74,24
23. Temanggung	68,34	68,83	69,56	69,57	69,88
24. Kendal	70,62	71,28	71,97	72,29	72,50
25. Batang	67,35	67,86	68,42	68,65	68,92
26. Pekalongan	68,4	68,97	69,71	69,63	70,11
27. Pemalang	65,04	65,67	66,32	66,32	66,56
28. Tegal	66,44	67,33	68,24	68,39	68,79
29. Brebes	64,86	65,68	66,12	66,11	66,32
Kota/Municipality					
1. Magelang	77,84	78,31	78,80	78,99	79,43
2. Surakarta	80,85	81,46	81,86	82,21	82,62
3. Salatiga	81,68	82,41	83,12	83,14	83,60
4. Semarang	82,01	82,72	83,19	83,05	83,55
5. Pekalongan	73,77	74,24	74,77	74,98	75,40
6. Tegal	73,95	74,44	74,93	75,07	75,52
Jawa Tengah	70,52	71,12	71,73	71,87	72,16

Sumber/Source: BPS, Seri Publikasi Indeks Pembangunan Manusia/BPS Statistics Indonesia, Series of Publication of Human Development Index

Tabel
Table 13.5

**Persentase Penduduk Miskin Menurut Kabupaten/Kota di
Provinsi Jawa Tengah, 2017-2021**
*Percentage of Poor People by Regency/Municipality in Jawa
Tengah Province, 2017-2021*

Kabupaten/Kota Regency/Municipality	2017	2018	2019	2020	2021
(1)	(2)	(3)	(4)	(5)	(6)
Kabupaten/Regency					
1. Cilacap	13,94	11,25	10,73	11,46	11,67
2. Banyumas	17,05	13,50	12,53	13,26	13,66
3. Purbalingga	18,80	15,62	15,03	15,90	16,24
4. Banjarnegara	17,21	15,46	14,76	15,64	16,23
5. Kebumen	19,60	17,47	16,82	17,59	17,83
6. Purworejo	13,81	11,67	11,45	11,78	12,40
7. Wonosobo	20,32	17,58	16,63	17,36	17,67
8. Magelang	12,42	11,23	10,67	11,27	11,91
9. Boyolali	11,96	10,04	9,53	10,18	10,62
10. Klaten	14,15	12,96	12,28	12,89	13,49
11. Sukoharjo	8,75	7,41	7,14	7,68	8,23
12. Wonogiri	12,90	10,75	10,25	10,86	11,55
13. Karanganyar	12,28	10,01	9,55	10,28	10,68
14. Sragen	14,02	13,12	12,79	13,38	13,83
15. Grobogan	13,27	12,31	11,77	12,46	12,74
16. Blora	13,04	11,90	11,32	11,96	12,39
17. Rembang	18,35	15,41	14,95	15,60	15,80
18. Pati	11,38	9,90	9,46	10,08	10,21
19. Kudus	7,59	6,98	6,68	7,31	7,60
20. Jepara	8,12	7,00	6,66	7,17	7,44
21. Demak	13,41	12,54	11,86	12,54	12,92
22. Semarang	7,78	7,29	7,04	7,51	7,82
23. Temanggung	11,46	9,87	9,42	9,96	10,17
24. Kendal	11,10	9,84	9,41	9,99	10,24
25. Batang	10,80	8,69	8,35	9,13	9,68
26. Pekalongan	12,61	10,06	9,71	10,19	10,57
27. Pemalang	17,37	16,04	15,41	16,02	16,56
28. Tegal	9,90	7,94	7,64	8,14	8,60
29. Brebes	19,14	17,17	16,22	17,03	17,43
Kota/Municipality					
1. Magelang	8,75	7,87	7,46	7,58	7,75
2. Surakarta	10,65	9,08	8,70	9,03	9,40
3. Salatiga	5,07	4,84	4,76	4,94	5,14
4. Semarang	4,62	4,14	3,98	4,34	4,56
5. Pekalongan	7,47	6,75	6,60	7,17	7,59
6. Tegal	8,11	7,81	7,47	7,80	8,12
Jawa Tengah	13,01	11,32	10,80	11,41	11,79

Sumber/Source: Survei Sosial Ekonomi Nasional/National Socio Economic Survey

Tabel 13.6
Table

Tingkat Pengangguran Terbuka (TPT) dan Tingkat Partisipasi Angkatan Kerja (TPAK) Menurut Kabupaten/Kota di Provinsi Jawa Tengah, 2019-2021
Unemployment Rate (UR) and Labour Force Participation Rate (LFPR) by Regency/Municipality in Jawa Tengah Province, 2019-2021

Kabupaten/Kota Regency/Municipality	TPT/ UR			TPAK/ LFPR		
	2019 ^{*)}	2020 ^{*)}	2021 ^{*)}	2019 ^{*)}	2020 ^{*)}	2021 ^{*)}
(1)	(2)	(3)	(4)	(5)	(6)	(7)
Kabupaten/Regency						
1. Cilacap	7,24	9,10	9,97	65,34	67,79	62,91
2. Banyumas	4,17	6,00	6,05	67,34	66,66	65,07
3. Purbalingga	4,73	6,10	6,05	68,14	69,89	69,52
4. Banjarnegara	4,44	5,86	5,86	70,09	69,69	69,76
5. Kebumen	4,69	6,07	6,03	68,72	69,63	67,76
6. Purworejo	2,91	4,04	3,59	66,81	70,05	73,29
7. Wonosobo	3,43	5,37	5,26	72,07	71,26	70,77
8. Magelang	3,07	4,27	5,03	74,73	76,60	75,78
9. Boyolali	3,09	5,28	5,09	72,70	75,11	75,79
10. Klaten	3,54	5,46	5,48	69,10	68,33	66,89
11. Sukoharjo	3,39	6,93	3,32	68,50	68,74	68,78
12. Wonogiri	2,55	4,27	2,43	69,86	74,69	73,09
13. Karanganyar	3,12	5,96	5,89	70,19	73,55	73,15
14. Sragen	3,32	4,75	4,76	67,71	68,44	71,74
15. Grobogan	3,54	4,50	4,38	69,25	69,77	72,88
16. Blora	3,82	4,89	3,81	68,54	71,90	70,54
17. Rembang	3,60	4,83	3,67	66,26	65,17	70,67
18. Pati	3,64	4,74	4,60	66,08	63,85	68,99
19. Kudus	3,80	5,53	3,77	72,05	74,50	74,77
20. Jepara	2,92	6,70	4,23	68,43	69,92	69,55
21. Demak	5,42	7,31	5,28	67,72	69,79	66,23
22. Semarang	2,54	4,57	5,02	74,69	75,07	74,10
23. Temanggung	2,98	3,85	2,62	76,23	58,73	74,01
24. Kendal	6,26	7,56	7,55	67,91	70,50	69,93
25. Batang	4,11	6,92	6,59	68,75	69,78	71,40
26. Pekalongan	4,35	6,97	4,28	71,15	71,23	71,46
27. Pemalang	6,45	7,64	6,71	66,27	65,57	65,90
28. Tegal	8,12	9,82	9,97	66,50	66,52	66,24
29. Brebes	7,39	9,83	9,78	66,08	66,65	63,97
Kota/Municipality						
1. Magelang	4,37	8,59	8,73	64,95	67,61	67,07
2. Surakarta	4,16	7,92	7,85	69,27	68,84	66,89
3. Salatiga	4,33	7,44	7,26	66,96	70,23	70,36
4. Semarang	4,50	9,57	9,54	66,87	69,89	69,41
5. Pekalongan	5,80	7,02	6,89	72,46	66,45	75,77
6. Tegal	8,08	8,40	8,25	69,61	64,57	68,25
Jawa Tengah	4,44	6,48	5,95	68,85	69,43	69,58

Catatan/Note: *)Penghitungan dengan menggunakan penimbang hasil proyeksi SUPAS 2015

Sumber/Source: Survei Sosial Ekonomi Nasional/National Socio Economic Survey

Tabel
Table 13.7

Jumlah Penduduk Berumur 15 Tahun Keatas Menurut Kabupaten/Kota dan Jenis Kegiatan Selama Seminggu yang Lalu di Provinsi Jawa Tengah, 2021
Number of Population Aged 15 Years and Over by Regency/ Municipality and Type of Activity During Previous Week in Jawa Tengah Province, 2021

Kabupaten/Kota Regency/Municipality	Angkatan Kerja/Economically Active			Bukan Angkatan Kerja Economically Inactive
	Bekerja Working	Pengang- guran Terbuka Unemployment	Jumlah Total	
(1)	(2)	(3)	(4)	(5)
Kabupaten/Regency				
1. Cilacap	747 329	82 714	830 043	489 453
2. Banyumas	813 592	52 390	865 982	464 824
3. Purbalingga	473 232	30 450	503 682	220 788
4. Banjarnegara	470 460	29 281	499 741	216 580
5. Kebumen	582 719	37 408	620 127	295 046
6. Purworejo	400 401	14 898	415 299	151 326
7. Wonosobo	405 526	22 527	428 053	176 795
8. Magelang	735 613	38 976	774 589	247 550
9. Boyolali	559 932	30 009	589 941	188 452
10. Klaten	596 661	34 584	631 245	312 419
11. Sukoharjo	476 867	16 391	493 258	223 913
12. Wonogiri	559 093	13 932	573 025	210 968
13. Karanganyar	487 270	30 517	517 787	190 074
14. Sragen	483 592	24 160	507 752	200 000
15. Grobogan	748 718	34 317	783 035	291 322
16. Blora	467 018	18 507	485 525	202 796
17. Rembang	348 727	13 293	362 020	150 279
18. Pati	662 492	31 935	694 427	312 069
19. Kudus	501 443	19 651	521 094	175 796
20. Jepara	658 208	29 076	687 284	300 954
21. Demak	563 708	31 403	595 111	303 462
22. Semarang	598 413	31 627	630 040	220 207
23. Temanggung	443 009	11 918	454 927	159 746
24. Kendal	493 732	40 298	534 030	229 664
25. Batang	402 320	28 370	430 690	172 496
26. Pekalongan	465 460	20 788	486 248	194 187
27. Pemalang	601 815	43 288	645 103	333 805
28. Tegal	644 499	71 346	715 845	364 829
29. Brebes	793 289	85 969	879 258	495 258
Kota/Municipality				
1. Magelang	60 317	5 769	66 086	32 444
2. Surakarta	260 025	22 153	282 178	139 659
3. Salatiga	103 979	8 145	112 124	47 233
4. Semarang	936 076	98 718	1 034 794	455 948
5. Pekalongan	168 725	12 485	181 210	57 961
6. Tegal	121 510	10 930	132 440	61 618
Jawa Tengah	17 835 770	1 128 223	18 963 993	8 289 921

Catatan/Note: *)Penghitungan dengan menggunakan penimbang hasil proyeksi SUPAS 2015

Sumber/Source: Survei Angkatan Kerja Nasional Agustus/ August National Labor Force Survey

<https://tegalkab.bps.go.id>

ST 2023

SENSUS PERTANIAN

BerAKHLAK

Berkualitas Pelayanan, Berkeadilan, Berprestasi,
Berharmoni, Berkeadilan, Berkeadilan

DATA

MENCERDASKAN BANGSA

Enlighten The Nation



Badan Pusat Statistik Kabupaten Tegal
Jl. Ade Irma Suryani No.1 Slawi 52419
Tel/fax: (0283) 4561190,
Email: bps3328@bps.go.id
Website: <http://tegakab.bps.go.id>