

# KABUPATEN PEMALANG DALAM ANGKA

*Pemalang Regency in Figures*

## 2022



KABUPATEN PEMALANG  
DALAM ANGKA  
*Pemalang Regency in Figures*  
2022



**Kabupaten Pemalang Dalam Angka  
Pemalang Regency in Figures  
2022**

ISSN: 0215-5753

No. Publikasi/*Publication Number*: 33270.2201

Katalog /*Catalog*: 1102001.3327

Ukuran Buku/*Book Size*: 14,8 cm x 21 cm

Jumlah Halaman/*Number of Pages* : lvi + 520 halaman/*pages*

Naskah/*Manuscript*:

BPS Kabupaten Pemalang

*BPS-Statistics of Pemalang Regency*

Penyunting/*Editor*:

BPS Kabupaten Pemalang

*BPS-Statistics of Pemalang Regency*

Gambar Kover/*Cover Design*:

BPS Kabupaten Pemalang

*BPS-Statistics of Pemalang Regency*

Ilustrasi Kover/*Cover Illustration*:

Ikon Kabupaten Pemalang

*Pemalang Regency's Icon*

Diterbitkan oleh/*Published by*:

©BPS Kabupaten Pemalang/*BPS-Statistics of Pemalang Regency*

Dicetak oleh/*Printed by*:

Percetakan Munas Jaya/*Munas Jaya Printing*

Dilarang mengumumkan, mendistribusikan, mengomunikasikan, dan/atau menggandakan sebagian atau seluruh isi buku ini untuk tujuan komersil tanpa izin tertulis dari Badan Pusat Statistik.  
*Prohibited to announce, distribute, communicate, and/or copy part or all of this book for commercial purpose without permission from BPS-Statistics Indonesia.*

**TIM PENYUSUN/TEAM MEMBERS**

**Pengarah/Director**

Mimik Nurjanti, S.Si, M.Si

**Penanggung Jawab/Persons in Charge**

Mimik Nurjanti, S.Si, M.Si

**Penyunting/Editors**

Jubaedi, S.ST • Milona, S.ST

Eko Budi Santosa, S.E • Mifta Roudotul Jannah S.Tr.Stat

**Pengolah Data dan Penulis Naskah/Data Processing and Authors**

Jubaedi, S.ST • Asyeh Haqiq S.ST, M.T

Puji Kurniawan, S.Si • Achmad Salam, S.ST

**Penata Letak/Layout Designers**

Achmad Salam, S.ST • Mifta Roudotul Jannah S.Tr.Stat



## KONTRIBUTOR DATA/DATA CONTRIBUTOR

1. Kementerian Agama/*Ministry of Religious Affair*
2. Kementerian Pendidikan dan Kebudayaan/*The Ministry of Education and Culture*
3. Badan Meteorologi Klimatologi dan Geofisika/*Meteorological, Climatology, and Geophysical Agency*
4. Badan Pusat Statistik/*BPS-Statistics Indonesia*
5. PT. TELKOM Kabupaten Pemalang
6. Sekretariat DPRD Kabupaten Pemalang
7. Perum Perhutani Pemalang
8. Cabang Dinas Pendidikan Provinsi Jawa Tengah Wilayah Pemalang
9. Kantor Pengadilan Agama Kelas 1A
10. Kejaksaan Negeri Kabupaten Pemalang
11. Palang Merah Indonesia Kabupaten Pemalang Unit Tranfusi Darah
12. Dinas Sosial Pengendalian Penduduk, Keluarga Berencana, Pemberdayaan Perempuan dan Perlindungan Anak Kabupaten Pemalang
13. PDAM Kabupaten Pemalang
14. BPTBM Wilayah Pekalongan, Dinas Bina Marga Propinsi Jawa Tengah
15. PT. PLN (Persero) Rayon Comal
16. PT. PLN (Persero) Rayon Pemalang
17. PT. PLN (Persero) Rayon RANDUDONGKAL
18. Kantor BPJS Kesehatan Kabupaten Pemalang
19. Polres Pemalang
20. RSI Taman Kabupaten Pemalang
21. RSU Santa Maria Kabupaten Pemalang
22. Dinas Perhubungan Kabupaten Pemalang
23. Pengadilan Negeri Kabupaten Pemalang
24. Dinas Pekerjaan Umum dan Penataan Ruang - Bidang Bina Marga Kabupaten Pemalang

25. Dinas Pekerjaan Umum dan Penataan Ruang - Bidang Pengairan Kabupaten Pemalang
26. RS Siaga Medika Kabupaten Pemalang
27. Dinas Pertanian Kabupaten Pemalang
28. PT Pos Indonesia Kabupaten Pemalang
29. Badan Kepegawaian Daerah Kabupaten Pemalang
30. Dinas Kependudukan dan Pencatatan Sipil Kabupaten Pemalang
31. Dinas Koperasi, Usaha Mikro Kecil dan Menengah, Perindustrian dan Perdagangan Kab. Pemalang
32. Dinas Pariwisata, Pemuda dan Olahraga
33. Stasiun Kereta Api Kabupaten Pemalang
34. Badan Penanggulangan Bencana Daerah (BPBD) Kabupaten Pemalang
35. Klinik Pratama Aisyiyah Kabupaten Pemalang
36. Dinas Lingkungan Hidup - Unit Kebersihan dan Persampahan Kabupaten Pemalang
37. Dinas Perikanan Kabupaten Pemalang
38. Dinas Penanaman Modal dan Pelayanan Terpadu Satu Pintu Kabupaten Pemalang
39. RS Muh. Rodliyah Achid Moga Kabupaten Pemalang
40. Rumah Sakit Muhammadiyah Mardhotilah Randudongkal Kabupaten Pemalang
41. Badan Pertanahan Nasional (BPN) Kabupaten Pemalang
42. STIE ASSHOLEH Kabupaten Pemalang
43. STIT Kabupaten Pemalang
44. Badan Pengelolaan Keuangan dan Aset Daerah Kabupaten Pemalang
45. Inspektorat Kabupaten Pemalang
46. Dinas Pemberdayaan Masyarakat dan Pemerintahan Desa Kabupaten Pemalang
47. Rumah Tahanan Negara Kabupaten Pemalang
48. Dinas Kesehatan Kabupaten Pemalang
49. Dinas Pendidikan dan Kebudayaan Kabupaten Pemalang

50. RSUD Dr M. Ashari Kabupaten Pemalang
51. Dinas Tenaga Kerja Kabupaten Pemalang
52. Panti Pelayanan Sosial Lanjut Usia Bojongbata - Rumah Pelayanan Sosial disabilitas sekorik netra dristaratra Kabupaten Pemalang
53. RS Prima Medika Kabupaten Pemalang
54. Komisi Pemilihan Umum Pemalang

<https://pemalangkab.bps.go.id>





# PETA WILAYAH KABUPATEN PEMALANG

## MAP OF PEMALANG REGENCY





**KEPALA BPS KABUPATEN PEMALANG**  
**CHIEF STATISTICIAN OF PEMALANG REGENCY**



**Mimik Nurjanti, S.Si, M.Si**





## KATA PENGANTAR

Pemalang Dalam Angka 2022 merupakan publikasi tahunan yang diterbitkan oleh BPS Pemalang. Kami menyadari publikasi ini belum sepenuhnya memenuhi harapan pihak pemakai data khususnya para perencana, namun diharapkan dapat membantu melengkapi penyusunan rencana pembangunan di Kabupaten Pemalang.

Publikasi ini dapat terwujud berkat kerjasama dan bantuan dari berbagai pihak baik instansi pemerintah maupun swasta. Kepada semua pihak yang telah memberikan bantuan disampaikan penghargaan dan terima kasih yang sebesar – besarnya.

Walaupun publikasi ini telah disiapkan sebaik-baiknya, namun disadari masih ada kekurangan dan kesalahan yang terjadi. Untuk perbaikan publikasi ini, tanggapan dan saran yang bersifat konstruktif dari para pemakai sangat diharapkan.

Pemalang, 22 Februari 2022  
Kepala BPS  
Kabupaten Pemalang

**Mimik Nurjanti, S.Si, M.Si**



## **PREFACE**

*Pemalang Regency in Figures 2022 is an annual publication written by BPS Regency of Pemalang. Honestly, this publication has not perfect yet and has not filled the user's hope, especially for the planners yet, but hopefully it can help to equip compilation of development planning in this regency.*

*This comprehensive publication has been made possible with the assistance and contribution from several governmental institutions and private organizations. To all parties who have been involved in the preparation of this publication, I would like to express my sincerest appreciation and gratitude.*

*Comments and constructive suggestions for the improvement of this publication are always welcome.*

*Pemalang, February 22th 2022  
Chief Statistician of  
Pemalang Regency*

**Mimik Nurjanti, S.Si, M.Si**

## DAFTAR ISI / CONTENTS

	Halaman <i>Page</i>
Kata Pengantar/ <i>Preface</i> .....	xiii
Daftar Isi/ <i>Contents</i> .....	xv
Daftar Tabel/ <i>List of Tables</i> .....	xvii
Daftar Gambar/ <i>List of Figures</i> .....	xlvii
Daftar Singkatan/ <i>List of Abbreviations</i> .....	liii
Statistik Kunci/ <i>Key Statistics</i> .....	lv
1. Geografi dan Iklim/ <i>Geography and Climate</i> .....	1
2. Pemerintahan/ <i>Government</i> .....	19
3. Penduduk dan Ketenagakerjaan/ <i>Population and Employment</i> .....	85
4. Sosial dan Kesejahteraan Rakyat/ <i>Social and Welfare</i> .....	127
5. Pertanian, Kehutanan, Peternakan, dan Perikanan/ <i>Agriculture, Forestry, Livestock, and Fishery</i> .....	275
6. Industri, Pertambangan, dan Energi/ <i>Industry, Mining, and Energy</i> .....	369
7. Pariwisata/ <i>Tourism</i> .....	389
8. Transportasi dan Komunikasi/ <i>Transportation and Communication</i> .....	409
9. Perbankan, Koperasi, dan Harga-harga/ <i>Banking, Cooperative, dan Prices</i> .....	435
10. Pengeluaran Penduduk/ <i>Population Expenditure</i> .....	447
11. Perdagangan/ <i>Trade</i> .....	459
12. Sistem Neraca Regional/ <i>System of Regional Accounts</i> .....	479
13. Perbandingan Antar Kabupaten/Kota/ <i>Regency/Municipal Comparison</i> .....	503





## DAFTAR TABEL/LIST OF TABLES

Halaman  
Page

<b>1.</b>	<b>GEOGRAFI DAN IKLIM/GEOGRAPHY AND CLIMATE</b>	
<b>1.1</b>	<b>KEADAAN GEOGRAFI</b>	
	<b>GEOGRAPHY CONDITION</b>	
1.1.1	Luas Daerah dan Jumlah Pulau Menurut Kecamatan di Kabupaten Pemalang, 2021 <i>Total Area and Number of Islands by Subdistrict in Pemalang Regency, 2021</i> .....	9
1.1.2	Tinggi Wilayah dan Jarak ke Ibukota Kabupaten Menurut Kecamatan di Kabupaten Pemalang, 2021 <i>Altitude and Distance to the Capital of Regency by Subdistrict in Pemalang Regency, 2021</i> .....	11
<b>1.2</b>	<b>KEADAAN IKLIM</b>	
	<b>CLIMATE CONDITION</b>	
1.2.1	Pengamatan Unsur Iklim Menurut Bulan di Kabupaten Pemalang, 2021 <i>Observation of Climate Elements By Months at Pemalang Regency, 2021</i> .....	12
1.2.2	Banyaknya Hari Hujan Per Bulan Dirinci Menurut Stasiun Pemantau di Kabupaten Pemalang, 2021 <i>Number of Rainy Day per Month by Station in Pemalang Regency, 2021</i> .....	15
1.2.3	Banyaknya Curah Hujan Per Bulan Dirinci Menurut Stasiun Pemantau di Kabupaten Pemalang (mm), 2021 <i>Number of Rain Fall per Month by Station in Pemalang Regency (mm) , 2021</i> .....	17
<b>2.</b>	<b>PEMERINTAHAN/GOVERNMENT</b>	
<b>2.1</b>	<b>WILAYAH ADMINISTRATIF</b>	
	<b>ADMINISTRATIVE AREA</b>	
2.1.1	Jumlah Desa <sup>1</sup> /Kelurahan Menurut Kecamatan, 2017–2021 <i>Number of Villages<sup>1</sup>/Kelurahan by Subdistrict, 2017–2021</i> .....	29

2.1.2	Banyaknya Sarana Pemerintahan Desa/Kelurahan Menurut Kecamatan di Kabupaten Pemalang, 2021 <i>Number of Village Administration Facility by Subdistrict in Pemalang Regency, 2021</i> .....	30
2.1.3	Banyaknya Perangkat Desa/Kelurahan Menurut Kecamatan di Kabupaten Pemalang, 2021 <i>Number of Village Official by Subdistrict in Pemalang Regency, 2021...</i>	31
2.1.4	Banyaknya Jenis Lembaga Kemasyarakatan dan Ekonomi Desa Menurut Kecamatan di Kabupaten Pemalang, 2021 <i>Number of Village Administration Facility by Subdistrict in Pemalang Regency, 2021</i> .....	32
2.1.5	Ibu Kota Kecamatan dan Banyaknya Desa/ Kelurahan Berdasarkan Statusnya, 2021 <i>Name of the Subdistrict City and Number of Village in Pemalang Regency, 2021</i> .....	33
<b>2.2</b>	<b>DEWAN PERWAKILAN RAKYAT DAERAH</b> <b>THE REGIONAL HOUSE OF REPRESENTATIVE</b>	
2.2.1	Jumlah Anggota Dewan Perwakilan Rakyat Daerah Menurut Partai Politik dan Jenis Kelamin di Kabupaten Pemalang, 2021 <i>Number of Regional House of Representatives's Members by Political Parties and Sex in Pemalang Regency 2021</i> .....	34
2.2.2	Jumlah Anggota DPRD Menurut Fraksi dan Kecamatan, 2019-2024 <i>Number of Parliament Member by Origin and Fraction at General Election Period of 2019 -2024</i> .....	35
2.2.3	Jumlah Anggota DPRD Menurut Fraksi dan Daerah Pemilihan (DAPEL), 2019-2024 <i>Number of Parliament Member by Election Area and Fraction at Result of General Election,2019-2024</i> .....	36
2.2.4	Banyaknya Kegiatan Sidang/Rapat Anggota DPRD Menurut Bulan, 2021 <i>Number of Parliament Meeting by Month in Pemalang Regency, 2021</i>	37
2.2.5	Banyaknya Anggota DPRD Menurut Komisi, 2021 <i>Number of Parliament Member by Commission in Pemalang Regency, 2021</i> .....	38
2.2.6	Banyaknya Keputusan Sidang DPRD Menurut Bulan, 2021 <i>Number of Parliament Decision Result by Month, 2021</i> .....	39

2.2.7	Banyaknya Sidang Komisi DPRD Menurut Bulan, 2021 <i>Number of Parliament Commission Meeting by Month in Pemalang Regency, 2021</i> .....	40
2.2.8	Jumlah TPS dan Pemilih Tetap Pada Pemilihan Umum Berdasarkan Jenis Kelamin dan Kecamatan di Kabupaten Pemalang, 2020 <i>Vote Place/TPS and Fix Elector by Subdistrict in General Election at Pemalang Regency, 2020</i> .....	41
2.2.9	Partisipasi Pemilih Terdaftar Pada Pemilihan Umum Presiden dan Wakil Presiden Berdasarkan Partisipasi dan Kecamatan, 2019 <i>Number of Elector Participation at President and Vice President Election by Participation And Subdistrict in Pemalang Regency, 2019..</i>	42
2.2.10	Jumlah Surat Suara Sah dan Surat Suara Tidak Sah Pada Pemilihan Umum Presiden dan Wakil Presiden Menurut Kecamatan, 2019 <i>Number of Valid Vote and Invalid Vote at President and Vice President Election at Pemalang Regency by Subdistrict, 2019</i> .....	43
2.2.11	Jumlah TPS dan Pemilih Tetap pada Pemilihan Bupati dan Wakil Bupati Berdasarkan Jenis Kelamin dan Kecamatan di Kabupaten Pemalang, 2020 <i>Vote Place/TPS and Fix Elector in Regent and Vice-Regent Election by Sex and Subdistrict at Pemalang Regency, 2020</i> .....	44
2.2.12	Jumlah Pemilih Terdaftar Pada Pemilihan Bupati dan Wakil Bupati Berdasar Partisipasi dan Kecamatan, 2020 <i>Number of Registered Elector at Regent and Vice-Regent Election by Participation And Subdistrict In Pemalang Regency, 2020</i> .....	45
2.2.13	Jumlah Surat Suara Sah dan Surat Suara Tidak Sah Pada Pemilihan Bupati dan Wakil Bupati Menurut Kecamatan, 2020 <i>Number of Valid Vote and Invalid Vote at Regent and Vice-Regent Election by Subdistrict in Pemalang Regency, 2020</i> .....	46
2.2.14	Jumlah TPS dan Pemilih Tetap Pada Pemilihan Gubernur dan Wakil Gubernur Berdasarkan Jenis Kelamin dan Kecamatan di Kabupaten Pemalang, 2018 <i>Vote Place/TPS and Fix Elector in Governor and Vice-Governor Election by Sex and Subdistrict at Pemalang Regency, 2018</i> .....	47

2.2.15	<p>Jumlah Pemilih Terdaftar Pada Pemilihan Umum Gubernur dan Wakil Gubernur Berdasarkan Partisipasi dan Kecamatan, 2018 <i>Number of Elector Participation at Governor and Vice Governor Election by Participation And Subdistrict in Pemalang Regency, 2018..</i></p>	48
2.2.16	<p>Jumlah Surat Suara Sah dan Surat Suara Tidak Sah Pada Pemilihan Umum Gubernur dan Wakil Gubernur Menurut Kecamatan, 2018 <i>Number of Valid Vote and invalid Vote at Governor and Vice Governor Election at Pemalang Regency by Subdistrict, 2018.....</i></p>	49
2.2.17	<p>Jumlah Pemilih Terdaftar Pada Pemilihan Umum DPR RI Berdasarkan Partisipasi dan Kecamatan, 2019 <i>Number of Registered Elector Participation at House of Representatives of the Republic Indonesia (DPR RI) Election by Participation And Subdistrict in Pemalang Regency, 2019.....</i></p>	50
2.2.18	<p>Jumlah Surat Suara Sah dan Surat Suara Tidak Sah Pada Pemilihan Umum DPR RI Menurut Kecamatan, 2019 <i>Number of Valid Vote and invalid Vote at House of Representatives of the Republic Indonesia (DPR RI) Election at Pemalang Regency by Subdistrict, 2019.....</i></p>	51
2.2.19	<p>Jumlah Pemilih Terdaftar Pada Pemilihan Umum DPD RI Berdasarkan Partisipasi dan Kecamatan, 2019 <i>Number of Registered Elector Participation at Regional Representative Council of the Republic of Indonesia (DPD RI) Election by Participation and Subdistrict in Pemalang Regency, 2019 .....</i></p>	52
2.2.20	<p>Jumlah Surat Suara Sah dan Surat Suara Tidak Sah Pada Pemilihan Umum DPDRI Menurut Kecamatan, 2019 <i>Number of Valid Vote and invalid Vote at Regional Representative Council of the Republic of Indonesia (DPD RI) Election at Pemalang Regency by Subdistrict, 2019.....</i></p>	53
2.2.21	<p>Jumlah Pemilih Terdaftar Pada Pemilihan Umum DPRD Provinsi Berdasarkan Partisipasi dan Kecamatan, 2019 <i>Number of Registered Elector Participation at House of Representatives of Province Area (DPRDProv) Election by Participation And Subdistrict in Pemalang Regency, 2019.....</i></p>	54

2.2.22	Jumlah Surat Suara Sah dan Surat Suara Tidak Sah Pada Pemilihan Umum DPRD Provinsi Menurut Kecamatan, 2019 <i>Number of Valid Vote and invalid Vote at Participation at House of Representatives of Province Area (DPRDProv) Election at Pemalang Regency by Subdistrict, 2019</i> .....	55
2.2.23	Jumlah Pemilih Terdaftar Pada Pemilihan Umum DPRD Kabupaten Berdasarkan Partisipasi dan Kecamatan, 2019 <i>Number of Registered Elector Participation at House of Representatives of Regency Area (DPRDKab) Election by Participation And Subdistrict in Pemalang Regency, 2019</i> .....	56
2.2.24	Jumlah Surat Suara Sah dan Surat Suara Tidak Sah Pada Pemilihan Umum DPRD Kabupaten Menurut Kecamatan, 2019 <i>Number of Valid Vote and invalid Vote at Participation at House of Representatives of Regency Area (DPRDProv) Election at Pemalang Regency by Subdistrict, 2019</i> .....	57
2.2.25	Hasil Pemungutan Suara untuk DPRD Kabupaten Pemalang Pada Pemilu 2019 Menurut Kecamatan <i>Number of Vote for Parliament at General Election in Pemalang Regency by Subdistrict, 2019</i> .....	58
<b>2.3</b>	<b>SUMBER DAYA MANUSIA</b> <b>HUMAN RESOURCES</b>	
2.3.1	Jumlah Pegawai Negeri Sipil Menurut Jabatan dan Jenis Kelamin, Desember 2020 dan Desember 2021 <i>Number of Civil Servants by Occupation and Sex, Desember 2020 dan Desember 2021</i> .....	61
2.3.2	Jumlah Pegawai Negeri Sipil Menurut Tingkat Pendidikan dan Jenis Kelamin Desember 2020 dan Desember 2021 <i>Number of Civil Servants by Educational Level and Sex December 2020 and December 2021</i> .....	63
2.3.3	Jumlah Pegawai Negeri Sipil Menurut Tingkat Kepangkatan dan Jenis Kelamin Desember 2020 dan Desember 2021 <i>Number of Civil Servants by Hierarchy and Sex, 2020 and 2021 December 2020 and December 2021</i> .....	65

2.3.4	Banyaknya Pegawai Negeri Sipil Berdasarkan Dinas/instansi/ Kantor Menurut Golongan di Kabupaten Pematang, 2021 <i>Number of Civil Servant by Office and Hierarchy in Pematang Regency, 2021</i> .....	67
2.3.5	Pelaksanaan Pemeriksaan Badan Pengawas Keuangan Daerah di Kabupaten Pematang, 2021 <i>Supervision of Regional Finance Supervisory Board in Pematang Regency, 2021</i> .....	75
2.3.6	Pelaksanaan Program Kerja Pengawasan Tahunan (PKPT) Badan Pengawas Daerah di Kabupaten Pematang, 2021 <i>Implementation of Yearly Worked Program Badan Pengawas in Pematang Regency, 2021</i> .....	76
2.3.7	Banyaknya Pembuatan Akta PPAT Berdasarkan Jenis Data Menurut Kecamatan di Kabupaten Pematang, 2021 <i>Number of PPAT Certificate based on Kind of Data by Subdistrict in Pematang Regency, 2021</i> .....	77
2.3.8	Penerbitan Sertifikat Hak Atas Tanah Badan Pertanahan Nasional Menurut Kecamatan di Kabupaten Pematang, 2021 <i>Publishing of Certificate at BPN Office by Subdistrict in Pematang Regency, 2021</i> .....	78
<b>2.4</b>	<b>KEUANGAN PEMERINTAH</b> <b>GOVERNMENT FINANCE</b>	
2.4.1	Realisasi Pendapatan Pemerintah Kabupaten Pematang Menurut Jenis Pendapatan (ribu rupiah), 2018–2021 <i>Actual Pematang Regency Government Revenues by Kind of Revenues (thousand rupiahs), 2018–2021</i> .....	80
2.4.2	Realisasi Belanja Pemerintah Kabupaten Pematang Menurut Jenis Belanja (ribu rupiah), 2018–2021 <i>Actual Pematang Regency Government Expenditures by Kind of Expenditures (thousand rupiahs), 2018–2021</i> .....	82

**3. PENDUDUK DAN KETENAGAKERJAAN/  
POPULATION AND EMPLOYMENT**

**3.1 PENDUDUK  
POPULATION**

3.1.1	Penduduk, Laju Pertumbuhan Penduduk, Distribusi Persentase Penduduk, Kepadatan Penduduk, dan Rasio Jenis Kelamin Penduduk Menurut Kecamatan di Kabupaten Pemalang, 2020 dan 2021 <i>Population, Population Growth Rate, Percentage Distribution of Population, Population Density, and Sex Ratio by Subdistrict in Pemalang Regency, 2020 and 2021</i> .....	97
3.1.2	Jumlah Penduduk Menurut Kelompok Umur dan Jenis Kelamin di Kabupaten Pemalang, 2021 <i>Population by Age Group and Sex in Pemalang Regency, 2021</i> .....	100
3.1.3	Jumlah Penduduk Menurut Jenis Kelamin dan Kecamatan di Kabupaten Pemalang, 2021 <i>Population by Sex and Subdistrict in Pemalang Regency, 2021</i> .....	101
3.1.4	Banyaknya Kutipan Akta Perkawinan, Perceraian dan Kematian di Kabupaten Pemalang, 2021 <i>Number of Marriage Certificate Quote, Divorce, and Death in Pemalang Regency, 2021</i> .....	102
3.1.5	Banyaknya Kutipan Pengangkatan Anak, Pengesahan Anak dan Surat Keterangan di Kabupaten Pemalang, 2021 <i>Number of Adoption Child Quote, Legalization Child, and Official Letter in Pemalang Regency, 2021</i> .....	103
3.1.6	Banyaknya Kutipan Akta Kelahiran di Kabupaten Pemalang, 2021 <i>Number of Birth Certification Quote in Pemalang Regency, 2021</i> .....	104
<b>3.2</b>	<b>KETENAGAKERJAAN EMPLOYMENT</b>	
3.2.1	Jumlah Penduduk Berumur 15 Tahun Keatas Menurut Jenis Kegiatan Selama Seminggu yang Lalu dan Jenis Kelamin di Kabupaten Pemalang, 2021 <i>Population Aged 15 Years and Over by Type of Activity During The Previous Week and Sex in Pemalang Regency, 2021</i> .....	105



3.2.2	Penduduk Berumur 15 Tahun ke Atas Menurut Pendidikan Tertinggi yang Ditamatkan dan Jenis Kegiatan Selama Seminggu yang Lalu di Kabupaten Pemalang, 2021 <i>Population 15 Years of Age and Over by Educational Attainment and Type of Activity During the Previous Week in Pemalang Regency, 2021</i>	106
3.2.3	Penduduk Berumur 15 Tahun Ke Atas yang Bekerja Selama Seminggu yang Lalu Menurut Status Pekerjaan Utama dan Jenis Kelamin di Kabupaten Pemalang, 2021 <i>Population 15 Years of Age and Over who Worked During The Previous Week by Main Employment Status and Sex in Pemalang Regency, 2021</i> .....	108
3.2.4	Jumlah Penduduk Berumur 15 Tahun Keatas yang Bekerja Selama Seminggu yang Lalu Menurut Kelompok Umur dan Jenis Kelamin di Kabupaten Pemalang, 2021 <i>Population Aged 15 Years and Over Who Worked During the Previous Week by Age Group and Sex in Pemalang Regency, 2021</i> .....	109
3.2.5	Penduduk Berumur 15 Tahun ke Atas Menurut Kelompok Umur dan Jenis Kegiatan Selama Seminggu yang Lalu di Kabupaten Pemalang, 2021 <i>Population 15 Years of Age and Over by Age Group and Type of Activity During the Previous Week in Pemalang Regency, 2021</i> .....	110
3.2.6	Penduduk Berumur 15 Tahun Ke Atas yang Bekerja Selama Seminggu yang Lalu Menurut Status Pekerjaan Utama dan Lapangan Pekerjaan Utama di Kabupaten Pemalang, 2021 <i>Population 15 Years of Age and Over who Worked During The Previous Week by Main Employment Status and Main Job Field in Pemalang Regency, 2021</i> .....	112
3.2.7	Penduduk Berumur 15 Tahun Ke Atas yang Bekerja Selama Seminggu yang Lalu Menurut Jumlah Jam Kerja Utama dan Lapangan Pekerjaan Utama di Kabupaten Pemalang, 2021 <i>Population 15 Years of Age and Over who Worked During The Previous Week by Total of Main Work Hour and Main Job Field in Pemalang Regency, 2021</i> .....	113

3.2.8	Penduduk Berumur 15 Tahun Ke Atas yang Bekerja Selama Seminggu yang Lalu Menurut Lapangan Pekerjaan Utama dan Pendidikan Tertinggi yang Ditamatkan di Kabupaten Pemalang, 2021 <i>Population 15 Years of Age and Over who Worked During The Previous Week by Main Job Field and Education Attainment in Pemalang Regency, 2021</i> .....	114
3.2.9	Penduduk Berumur 15 Tahun ke Atas yang Bekerja Menurut Kelompok Umur dan Jumlah Jam Kerja Seluruhnya di Kabupaten Pemalang, 2021 <i>Population 15 Years of Age and Over Who Worked by Age Group and Total of Work Hour in Pemalang Regency, 2021</i> .....	115
3.2.10	Penduduk Berumur 15 Tahun Ke Atas yang Bekerja Selama Seminggu yang Lalu Menurut Status Pekerjaan Utama dan Pendidikan Tertinggi yang Ditamatkan di Kabupaten Pemalang, 2021 <i>Population 15 Years of Age and Over who Worked During The Previous Week by Main Employment Status and Educational Attainment in Pemalang Regency, 2021</i> .....	116
3.2.11	Banyaknya Pencari Kerja yang Terdaftar Menurut Golongan Pokok Jabatan dan Jenis Kelamin di Kabupaten Pemalang, 2021 <i>Number of Registered Job Applicant by Position and Sex in Pemalang Regency, 2021</i> .....	117
3.2.12	Banyaknya Lowongan Kerja yang Telah Dipenuhi Menurut Lapangan Usaha di Kabupaten Pemalang, 2021 <i>Number of Placement of Worker by Industrial Origin in Pemalang Regency, 2021</i> .....	118
3.2.13	Banyaknya Pencari Kerja yang Sudah Memperoleh Pekerjaan Menurut Tingkat Pendidikan di Kabupaten Pemalang, 2021 <i>Number of Registered Job Applicant by Educational Level in Pemalang Regency, 2021</i> .....	119
3.2.14	Banyaknya Pencari Kerja yang Terdaftar Menurut Bulan dan Jenis Kelamin di Kabupaten Pemalang, 2021 <i>Number of Registered Job Applicant by Month and Sex in Pemalang Regency, 2021</i> .....	120

3.2.15	Banyaknya Pencari Kerja yang Terdaftar Menurut Tingkat Pendidikan dan Jenis Kelamin di Kabupaten Pemalang, 2021 <i>Number of Registerd Job Applicant by Educational Level and Sex in Pemalang Regency, 2021</i> .....	121
3.2.16	Rekapitulasi Registrasi Calon Tenaga Kerja Indonesia Kabupaten Pemalang Berdasarkan Sektor dan Negara Penempatan , 2021 <i>Number of Prospective Workforce of Pemalang Regency by Sector and Destination State, 2021</i> .....	123
3.2.17	Rekapitulasi Registrasi Calon Tenaga Kerja Indonesia Kabupaten Pemalang Sektor Formal Berdasarkan Jenis Kelamin dan Negara Penempatan , 2021 <i>Number of Prospective Workforce in Formal Sector of Pemalang Regency by Sex and Destination State, 2021</i> .....	124
3.2.18	Rekapitulasi Registrasi Calon Tenaga Kerja Indonesia Kabupaten Pemalang Sektor Informal Berdasarkan Jenis Kelamin dan Negara Penempatan , 2021 <i>Number of Prospective Workforce in Informal Sector of Pemalang Regency by Sex and Destination State, 2021</i> .....	125
<b>4.</b>	<b>SOSIAL DAN KESEJAHTERAAN RAKYAT/SOCIAL AND WELFARE</b>	
<b>4.1</b>	<b>PENDIDIKAN</b>	
	<b>EDUCATION</b>	
4.1.1	Jumlah Sekolah, Guru, dan Murid Taman Kanak-Kanak (TK) di Bawah Kementerian Pendidikan dan Kebudayaan Menurut Kecamatan di Kabupaten Pemalang, 2020/2021 dan 2021/2022 <i>Number of Schools, Teachers, and Pupils in Kindergarten Under The Ministry of Education and Culture by Subdistrict in Pemalang Regency, 2020/2021 dan 2021/2022</i> .....	143
4.1.2	Jumlah Sekolah, Guru, dan Murid Raudatul Athfal (RA) di Bawah Kementerian Agama Menurut Kecamatan di Kabupaten Pemalang, 2020/2021 dan 2021/2022 <i>Number of Schools, Teachers, and Pupils in Raudatul Athfal (RA) Under The Ministry of Religious Affairs by Subdistrict in Pemalang Regency, 2020/2021 dan 2021/2022</i> .....	146

4.1.3	Jumlah Sekolah, Guru, dan Murid Sekolah Dasar (SD) di Bawah Kementerian Pendidikan dan Kebudayaan Menurut Kecamatan di Kabupaten Pemalang, 2020/2021 dan 2021/2022 <i>Number of Schools, Teachers, and Pupils in Primary Schools Under The Ministry of Education and Culture by Subdistrict in Pemalang Regency, 2020/2021 dan 2021/2022</i> .....	147
4.1.4	Jumlah Sekolah, Guru, dan Murid Madrasah Ibtidaiyah (MI) di Bawah Kementerian Agama Menurut Kecamatan di Kabupaten Pemalang, 2020/2021 dan 2021/2022 <i>Number of Schools, Teachers, and Pupils in Madrasah Ibtidaiyah (MI) Under The Ministry of Religious Affairs by Subdistrict in Pemalang Regency, 2020/2021 dan 2021/2022</i> .....	150
4.1.5	Jumlah Sekolah, Guru, dan Murid Sekolah Menengah Pertama (SMP) di Bawah Kementerian Pendidikan dan Kebudayaan Menurut Kecamatan di Kabupaten Pemalang, 2020/2021 dan 2021/2022 <i>Number of Schools, Teachers, and Pupils in Lower Secondary Schools Under The Ministry of Education and Culture by Subdistrict in Pemalang Regency, 2020/2021 dan 2021/2022</i> .....	153
4.1.6	Jumlah Sekolah, Guru, dan Murid Madrasah Tsanawiyah (MTs) di Bawah Kementerian Agama Menurut Kecamatan di Kabupaten Pemalang, 2020/2021 dan 2021/2022 <i>Number of Schools, Teachers, and Pupils in Madrasah Tsanawiyah (MTs) Under The Ministry of Religious Affairs by Subdistrict in Pemalang Regency, 2020/2021 dan 2021/2022</i> .....	156
4.1.7	Jumlah Sekolah, Guru, dan Murid Sekolah Menengah Atas (SMA) di Bawah Kementerian Pendidikan dan Kebudayaan Menurut Kecamatan di Kabupaten Pemalang, 2020/2021 dan 2021/2022 <i>Number of Schools, Teachers, and Pupils in Upper Secondary Schools Under The Ministry of Education and Culture by Subdistrict in Pemalang Regency, 2020/2021 dan 2021/2022</i> .....	159
4.1.8	Jumlah Sekolah, Guru, dan Murid Sekolah Menengah Kejuruan (SMK) di Bawah Kementerian Pendidikan dan Kebudayaan Menurut Kecamatan di Kabupaten Pemalang, 2020/2021 dan 2021/2022 <i>Number of Schools, Teachers, and Pupils in Vocational High Schools Under The Ministry of Education and Culture by Subdistrict in Pemalang Regency, 2020/2021 dan 2021/2022</i> .....	162

4.1.9	Jumlah Sekolah, Guru, dan Murid Madrasah Aliyah (MA) di Bawah Kementerian Agama Menurut Kecamatan di Kabupaten Pemalang, 2020/2021 dan 2021/2022 <i>Number of Schools, Teachers, and Pupils in Madrasah Aliyah (MA) Under the Ministry of Religious Affairs by Subdistrict in Pemalang Regency, 2020/2021 dan 2021/2022</i> .....	165
4.1.10	Jumlah Desa <sup>1</sup> /Kelurahan yang Memiliki Fasilitas Sekolah Menurut Kecamatan dan Tingkat Pendidikan di Kabupaten Pemalang, 2019– 2021 <i>Number of Villages<sup>1</sup>/Kelurahan Having Educational Facilities by Subdistrict and Educational Level in Pemalang Regency, 2019– 2021...</i>	168
4.1.11	Angka Partisipasi Murni (APM) dan Angka Partisipasi Kasar (APK) Menurut Jenjang Pendidikan di Kabupaten Pemalang, 2020 dan 2021 <i>Net Enrollment Rate and Gross Enrollment Ratio by Educational Level in Pemalang Regency, 2020 and 2021</i> .....	173
4.1.12	Persentase Penduduk Berumur 15 Tahun ke Atas yang Melek Huruf Menurut Kelompok Umur di Kabupaten Pemalang, 2020 dan 2021 <i>Percentage of Literate People Aged 15 Years and Over by Age Group in Pemalang Regency, 2020 and 2021</i> .....	174
4.1.13	Banyaknya Sekolah, Guru dan Murid Madrasah Diniyah dan Pondok Pesantren Di Kabupaten Pemalang Tahun 2021 <i>Number of School, Teacher and Pupil at Madrasah Diniyah and Pondok Pesantren by Subdistrict in Pemalang Regency, 2021</i> .....	175
4.1.14	Banyaknya Mahasiswa dan Dosen pada Perguruan Tinggi di Kabupaten Pemalang Tahun 2021 <i>Number of Student and Lecturer at University in Pemalang Regency, 2021</i> .....	176
4.1.15	Banyaknya Mahasiswa yang Wisuda pada Perguruan Tinggi di Kabupaten Pemalang Tahun 2021 <i>Number of Educational Attainment in Pemalang Regency, 2021</i> .....	177
4.1.16	Banyaknya Penerima Manfaat pada Panti Pelayanan Sosial Lanjut Usia Bojongsata dan Rumpelsos Sensorik Netra Dristarastra Tahun 2021 <i>Number of Pupil at Elderly social service Bojongsata and social service house sensorik netra Dristarastrna, 2021</i> .....	178

4.1.17	Banyaknya Penerima Manfaat Panti Pelayanan Sosial Lanjut Usia Bojongsata dan Rumpelos Sensorik Netra Dristarastra menurut daerah asal tahun 2021 <i>Number of recipients at Elderly social service Bojongsata and social service house sensorik netra Dristarastrna, 2021 .....</i>	179
4.1.18	Hasil Pelayanan Sosial di Panti Pelayanan Sosial Lanjut Usia Bojongsata dan Rumpelos Sensorik Netra Dristarastra menurut daerah asal tahun 2021 .....	180
<b>4.2</b>	<b>KESEHATAN</b>	
	<b>HEALTH</b>	
4.2.1	Jumlah Desa <sup>1</sup> /Kelurahan Yang Memiliki Sarana Kesehatan Menurut Kecamatan di Kabupaten Pemalang, 2016–2021 <i>Number of Villages<sup>1</sup>/Kelurahan Having Health Facilities by Subdistrict in Pemalang Regency, 2016–2021 .....</i>	181
4.2.2	Jumlah Tenaga Kesehatan Menurut Kecamatan di Kabupaten Pemalang, 2021 <i>Number of Health Human Resources by Subdistrict in Pemalang Regency/Municipality, 2021 .....</i>	187
4.2.3	Jumlah Rumah Sakit Umum, Rumah Sakit Khusus, Puskesmas, Klinik Pratama, dan Posyandu Menurut Kecamatan di Kabupaten Pemalang, 2020 dan 2021 <i>Number of General Hospital, Specialized Hospital, Public Health Center, Primary Clinic, and Integrated Health Post by Subdistrict in Pemalang Regency, 2020 and 2021 .....</i>	189
4.2.4	Banyaknya Dokter praktek Terdaftar di Kabupaten Pemalang, 2019-2021 <i>Number of registered Practical Doctor in Pemalang Regency, 2019-2021</i>	191
4.2.5	Kondisi Kesehatan Penduduk Kabupaten Pemalang, 2021 <i>Health Condition of Pemalang Regency Residents, 2021 .....</i>	192
4.2.6	Jumlah Sarana Kesehatan di Kabupaten Pemalang, 2019-2021 <i>Number of Health Facility in Pemalang Regency, 2019-2021 .....</i>	193

4.2.7	Banyaknya Bayi yang Diimunisasi DPT, BCG, Campak , Polio dan HB dirinci Menurut Kecamatan di Kabupaten Pemalang, 2021 <i>Number of Infant that DPT, BCG, Campak, Polio and HB Immunized by Subdistrict in Pemalang Regency, 2021</i> .....	194
4.2.8	Banyaknya ibu hamil yang diimunisasi TT Menurut Kecamatan di Kabupaten Pemalang, 2021 <i>Number of pregnant women immunized by Subdistrict in Pemalang Regency, 2021</i> .....	197
4.2.9	Banyaknya Wanita Usia Subur yang diimunisasi TT Menurut Kecamatan di Kabupaten Pemalang, 2021 <i>Number of Reproductive Age women immunized by Subdistrict in Pemalang Regency, 2021</i> .....	199
4.2.10	Banyaknya Penderita Penyakit Menurut Jenis Penyakit di Kabupaten Pemalang, 2019-2021..... <i>Number of Patient According by Disease Type in Pemalang Regency, 2019-2021</i> .....	200
4.2.11	Angka Kematian Ibu, Bayi dan Balita di Kabupaten Pemalang, 2019-2021 <i>Maternal, Infant and Underfive Mortality Rate in Pemalang Regency, 2019-2021</i> .....	201
4.2.12	Banyaknya Penderita yang Dirawat Inap di Rumah Sakit Menurut Penderita Dewasa dan Anak-Anak di Kabupaten Pemalang, 2021 <i>Number of InPatient at Hospital by Children and Adult Patien in Pemalang Regency, 2021</i> .....	202
4.2.13	Banyaknya Penderita yang Berobat Jalan Ke Rumah Sakit Menurut Penderita Dewasa dan Anak-Anak di Kabupaten Pemalang, 2021 <i>Number of Outpatient to Hospital by Children and Adult Patient in Pemalang Regency, 2021</i> .....	203
4.2.14	Banyaknya Pasien di Rumah Sakit Menurut Kecamatan Asal dan dari luar Kabupaten Pemalang , 2021 <i>Number of Hospital Patient both Original Subdistrict and From Out of Pemalang Regency, 2021</i> .....	204
4.2.15	Banyaknya Darah Yang diterima UTD PMI Kabupaten Pemalang yang Berasal dari Donor Sukarela Menurut Kecamatan di Kabupaten Pemalang , 2021 <i>Number of Blood Received by UTD PMI Pemalang Regency from Voluntary Donor by Subdistrict in Pemalang Regency, 2021</i> .....	207

4.2.16	Banyaknya Darah yang diterima UTD PMI Kabupaten Pemalang yang Berasal dari Donor Pengganti Menurut Kecamatan di Kabupaten Pemalang , 2021 <i>Number of Blood Received by UTD PMI Pemalang Regency From Replacement Donors by Subdistrict in Pemalang Regency , 2021 .....</i>	208
4.2.17	Banyaknya Pelayanan Transfusi Darah oleh UTD PMI Kabupaten Pemalang Menurut Kecamatan di Kabupaten Pemalang , 2021 <i>Number of Blood Transfusion Service by UTD PMI Pemalang Regency by Subdistrict in Pemalang Regency, 2021.....</i>	209
4.2.18	Jumlah Anggota Relawan PMI Kabupaten Pemalang, 2021 <i>Number of Volunteers of PMI Pemalang Regency , 2021 .....</i>	210
4.2.19	Banyaknya Peserta Jaminan Kesehatan Nasional di Kabupaten Pemalang , 2020-2021 <i>Number of JKN Participant by Group of Participant in Pemalang Regency , 2020-2021.....</i>	211
4.2.20	Pencapaian Akseptor Aktif Menurut Jenis Alat Kontrasepsi Menurut Kecamatan di Kabupaten Pemalang , 2021 <i>New Acceptor Achievement by Intrauterine Device per Subdistrict in Pemalang Regency, 2021 .....</i>	212
4.2.21	Persentase Hasil Pencapaian PA MKJP dari Target Menurut Kecamatan di Kabupaten Pemalang , 2021 <i>Percentage of Result of the PA MKJP Achievement From Target by Subdistrict in Pemalang Regency, 2021 .....</i>	213
4.2.22	Persentase Hasil Pencapaian PA MKJP dari PUS Domisili Menurut Kecamatan di Kabupaten Pemalang , 2021 <i>Percentage of Result of PA Achievement From PUS DOMISILI by Subdistrict in Pemalang Regency, 2021 .....</i>	214
<b>4.3</b>	<b>AGAMA DAN SOSIAL LAINNYA</b> <b>RELIGION AND OTHER SOCIAL AFFAIRS</b>	
4.3.1	Jumlah Penduduk Menurut Kecamatan dan Agama yang Dianut di Kabupaten Pemalang, 2021 <i>Population by Subdistrict and Religion in Pemalang Regency, 2021 .....</i>	215



4.3.2	Jumlah Tempat Peribadatan Menurut Kecamatan di Kabupaten Pemalang, 2021 <i>Number of Places of Worship by Subdistrict in Pemalang Regency, 2021</i> .....	216
4.3.3	Jumlah Desa <sup>1</sup> /Kelurahan yang Mengalami Bencana Alam <sup>2</sup> Menurut Kecamatan di Kabupaten Pemalang, 2019–2021 <i>Number of Villages<sup>1</sup>/Kelurahan that Had Natural Disaster<sup>2</sup> by Subdistrict in Pemalang Regency, 2019–2021</i> .....	217
4.3.4	Luas Tanah Wakaf Menurut Penggunaannya Menurut Kecamatan di Kabupaten Pemalang, 2021 <i>Wakaf Land Area based on Utilization by Subistrict in Pemalang Regency, 2021</i> .....	220
4.3.5	Banyaknya Pondok Pesantren, Santri, Pengajar/Kyai dan Pengelola Pondok Pesantren Menurut Kecamatan di Kabupaten Pemalang, 2021 <i>Number of Traditional Moeslem Boarding School, Traditional Moslem Student, Moslem Teacher/Kyai and Traditional Moslem Boarding School Manager by Subdistrict in Pemalang Regency, 2021</i> .....	222
4.3.6	Banyaknya Penerimaan Zakat Fitrah Menurut Kecamatan di Kabupaten Pemalang, 2021 <i>Number of Zakat Fitrah Acceptance by Subdistrict in Pemalang Regency, 2021</i> .....	223
4.3.7	Banyaknya Perkara yang Diterima Per Bulan di Kabupaten Pemalang, 2021 <i>Number of Case Accepted by Month in Pemalang Regency, 2021</i> .....	224
4.3.8	Banyaknya Perkara yang Diputus Per Bulan di Kabupaten Pemalang, 2021 <i>Number of Case Breaked by Month in Pemalang Regency, 2021</i> .....	228
4.3.9	Banyaknya Jemaah Haji Menurut Jenis Kelamin dan Kecamatan di Kabupaten Pemalang, 2021 <i>Number of Pilgrim by Sex and Subdistrict in Pemalang Regency, 2021</i> .	233
4.3.10	Banyaknya Jemaah Haji yang Diberangkatkan ke Tanah Suci Menurut Jenjang Pendidikan dan Kecamatan di Kabupaten Pemalang, 2021 <i>Number of Pilgrim Based on Education Level by Subdistrict in Pemalang Regency, 2021</i> .....	234

**4.4 KEMISKINAN**

**POVERTY**

4.4.1	Garis Kemiskinan, Jumlah, dan Persentase Penduduk Miskin di Kabupaten Pemalang, 2014–2021 <i>Poverty Line, Number, and Percentage of Poor People in Pemalang Regency, 2014–2021</i> .....	235
4.4.2	Indeks Kedalaman Kemiskinan dan Indeks Keparahan Kemiskinan di Kabupaten Pemalang, 2014–2021 <i>Poverty Gap Index and Poverty Severity Index in Pemalang Regency, 2014–2021</i> .....	236

**4.5 KRIMINALITAS**

**CRIME**

4.5.1	Jumlah Perkara Pidana, Perdata dan Lalu lintas di Kabupaten Pemalang , 2021 <i>Number of Criminal Case and Traffic at State Court in Pemalang Regency, 2021</i> .....	237
4.5.2	Banyaknya Pidana yang Masuk ke Pengadilan Negeri di Kabupaten Pemalang , 2021 <i>Number of Criminal Case Which Reported to State Court in Pemalang Regency, 2021</i> .....	238
4.5.3	Banyaknya Perkara (P) dan Terdakwa (T) yang Diselesaikan Pengadilan Negeri di Kabupaten Pemalang , 2021 <i>Number of Case and Defendant which Completed on State Court in Pemalang Regency, 2021</i> .....	239
4.5.4	Jumlah Terdakwa dan Tertuduh yang Diselesaikan Pengadilan Negeri Kabupaten Pemalang Menurut Jenis Pidana/Hukuman di Kabupaten Pemalang , 2019-2021 <i>Number of Defendant and Culprit completed by Type of Criminal/ Punishment on State Court in Pemalang Regency, 2019-2021</i> .....	240
4.5.5	Banyaknya Terdakwa dan Tertuduh yang Diselesaikan Pengadilan Negeri Kabupaten Pemalang Menurut Kelompok Umur dan Jenis Kelamin di Kabupaten Pemalang, 2021 <i>Number of Defendant and Culprit completed by Age Group on State Court in Pemalang Regency, 2021</i> .....	241

4.5.6	Isi Lembaga Pemasyarakatan Kabupaten Pemalang Menurut Jenis Kelamin, Kejahatan dan Status Penahanan di Kabupaten Pemalang , 2021 <i>Content of Jail in Pemalang Regency by Sex types, Type of Criminal and Arrest Status, 2021</i> .....	242
4.5.7	Banyaknya Narapidana dan Tahanan di Lembaga Pemasyarakatan Kabupaten Pemalang Menurut Jenis Kejahatan dan Jenis Kelamin di Kabupaten Pemalang , 2021 <i>Number of Prisoner and Arrest on Jail in Pemalang Regency by Criminal and Sex Types, 2021</i> .....	243
4.5.8	Banyaknya Narapidana dan Pidana Kurungan di Rumah Tahanan Kabupaten Pemalang Menurut Banyaknya Kejahatan dan Pelanggaran di Kabupaten Pemalang , 2021 <i>Number of Prisoner and Arrest on Jail in Pemalang Regency by Criminal and Violation Types, 2021</i> .....	245
4.5.9	Banyaknya Tahanan di Kejaksaan Negeri Menurut Bulan di Kabupaten Pemalang , 2021 <i>Number of Prisoner on State Justice in Pemalang Regency, 2021</i> .....	246
4.5.10	Banyaknya Kecelakaan Lalu Lintas, Korban dan Nilai Kerugiannya di Wilayah Polres Pemalang Menurut Bulan, 2021 <i>Number of Traffic Accident, Victim and Loss in Region of Pemalang Police, 2021</i> .....	247
<b>4.6</b>	<b>KELUARGA BERENCANA</b>	
	<b>FAMILY PLANNING</b>	
4.6.1	Pentahapan Keluarga Sejahtera Menurut Kecamatan di Kabupaten Pemalang, 2021 <i>Stage of Family Welfare by Subdistrict in Pemalang Regency, 2021</i> .....	248
<b>4.7</b>	<b>SOSIAL LAINNYA</b>	
	<b>OTHER SOCIAL AFFAIRS</b> .....	
4.7.1	Banyaknya Panti Asuhan Dan Jumlah Anak Yang Diasuh Menurut Kecamatan di Kabupaten Pemalang, 2021 <i>Number of Orphanage and Number of Children in Care by Subdistrict in Pemalang Regency, 2021</i> .....	251

4.7.2	Banyaknya Panti Wreda Menurut Pengelola Menurut Kecamatan di Kabupaten Pemalang, 2021 <i>Number of Old Asylum based on Management by Subdistrict in Pemalang Regency, 2021</i> .....	252
4.7.3	Banyaknya Panti Karya Menurut Pengelola dan Kecamatan di Kabupaten Pemalang, 2021 <i>Number of Work Asylum based on Management by Subdistrict in Pemalang Regency, 2021</i> .....	253
4.7.4	Banyaknya Panti Cacat Menurut Pengelola dan Kecamatan di Kabupaten Pemalang, 2021 <i>Number of Disabled Asylum based on Management by Subdistrict in Pemalang Regency, 2021</i> .....	254
4.7.5	Banyaknya Karang Taruna Menurut Kecamatan di Kabupaten Pemalang, 2021 <i>Number of Young Group Organization by Subdistrict in Pemalang Regency, 2021</i> .....	255
4.7.6	Banyaknya Organisasi Kesenian dan Seniman Menurut Kecamatan di Kabupaten Pemalang, 2021 <i>Number of Art Organization and Artist by Subdistrict in Pemalang Regency, 2021</i> .....	256
4.7.7	Banyaknya Penyandang Masalah Kesejahteraan Sosial di Kabupaten Pemalang, 2019 - 2021 <i>Number of Social Disability in Pemalang Regency, 2019-2021</i> .....	264
4.7.8	Banyaknya Bencana Alam Menurut Bulan dan Jenis Bencana di Kabupaten Pemalang, 2021 <i>Number of Natural disaster by Month and Disaster Types in Pemalang Regency, 2021</i> .....	267
4.7.9	Banyaknya Sarana Pengumpulan Sampah/Tinja dan Keadaan Sampah di Kabupaten Pemalang, 2019 – 2021 <i>Number of Garbage Facility/Excerement and Garbage Condition In Pemalang Regency, 2019 – 2021</i> .....	269
4.7.10	Persentase Komposisi Sampah di Kabupaten Pemalang, 2019 – 2021 <i>Percentage of Garbage Composition in Pemalang Regency, 2019-2021</i>	270

4.7.11	Banyaknya Bencana Kebakaran, Korban dan Kerugian Material di Kabupaten Pemalang, 2019 – 2021 <i>Number of Outbrake of Fire, Victim and Material Loss In Pemalang Regency, 2019 – 2021</i> .....	271
4.7.12	Rekapitulasi Kejadian Bencana menurut Kecamatan di Kabupaten Pemalang, 2021 <i>Recapitulation of Disaster Events by Subdistrict in Pemalang Regency, 2021</i> .....	272
<b>5.</b>	<b>PERTANIAN, KEHUTANAN, PETERNAKAN, DAN PERIKANAN/ AGRICULTURE, FORESTRY, LIVESTOCK, AND FISHERY</b>	
<b>5.1</b>	<b>TANAMAN PANGAN</b>	
	<b>FOOD CROPS</b>	
5.1.1	Luas Panen, Produktivitas, dan Produksi Padi Menurut Kecamatan, 2021 <i>Harvested Area, Productivity, dan Production of Paddy by Subdistrict, 2021</i> .....	291
5.1.2	Produksi Padi <sup>1</sup> dan Beras Menurut Kecamatan, 2021 <i>Paddy and Rice Production<sup>1</sup> by Subdistrict, 2021</i> .....	292
5.1.3	Produksi Tanaman Bahan Makanan Menurut Kecamatan, 2021 <i>Production of Food Stuff by Subdistrict, 2021</i> .....	293
5.1.4	Luas Serangan Hama / Penyakit dan Luas Padi Puso Menurut Jenis Hama di Kabupaten Pemalang, 2021 <i>Plant Desease Area and Puso Area by Pest Type in Pemalang Regency, 2021</i> .....	296
<b>5.2</b>	<b>HORTIKULTURA</b>	
	<b>HORTICULTURE</b>	
5.2.1	Luas Panen Tanaman Sayuran Menurut Kecamatan dan Jenis Tanaman di Kabupaten Pemalang (ha), 2020 dan 2021 <i>Harvested Area of Vegetables by Subdistrict and Kind of Plant in Pemalang Regency (ha), 2020 and 2021</i> .....	297
5.2.2	Produksi Tanaman Sayuran Menurut Kecamatan dan Jenis Tanaman di Kabupaten Pemalang (kuintal), 2020 dan 2021 <i>Production of Vegetables by Subdistrict and Kind of Plant in Pemalang Regency (quintal), 2020 dan 2021</i> .....	301

5.2.3	Luas Panen Tanaman Sayuran dan Buah-buahan Semusim Menurut Jenis Tanaman di Kabupaten Pemalang, 2019–2021 <i>Harvested Area of Seasonal Vegetables and Fruits by Kind of Plant in Pemalang Regency, 2019–2021</i> .....	305
5.2.4	Produksi Tanaman Sayuran dan Buah-buahan Semusim Menurut Jenis Tanaman di Kabupaten Pemalang, 2019–2021 <i>Production of Seasonal Vegetables and Fruits by Kind of Plant in Pemalang Regency, 2019–2021</i> .....	307
5.2.5	Luas Panen Tanaman Biofarmaka Menurut Kecamatan dan Jenis Tanaman di Kabupaten Pemalang (m <sup>2</sup> ), 2020 dan 2021 <i>Harvested Area of Medicinal Plants by Subdistrict and Kind of Plant in Pemalang Regency (m<sup>2</sup>), 2020 and 2021</i> .....	309
5.2.6	Produksi Tanaman Biofarmaka Menurut Kecamatan dan Jenis Tanaman di Kabupaten Pemalang (kg), 2020 dan 2021 <i>Production of Medicinal Plants by Subdistrict and Kind of Plant in Pemalang Regency (kg), 2020 and 2021</i> .....	311
5.2.7	Luas Panen Tanaman Biofarmaka Menurut Jenis Tanaman di Kabupaten Pemalang, 2019–2021 <i>Harvested Area of Medicinal Plants by Kind of Plant in Pemalang Regency, 2019–2021</i> .....	313
5.2.8	Produksi Tanaman Biofarmaka Menurut Jenis Tanaman di Kabupaten Pemalang, 2019–2021 <i>Production of Medicinal Plants by Kind of Plant in Pemalang Regency, 2019–2021</i> .....	314
5.2.9	Luas Panen Tanaman Hias Menurut Kecamatan dan Jenis Tanaman di Kabupaten Pemalang (m <sup>2</sup> ), 2020 dan 2021 <i>Harvested Area of Ornamental Plants by Subdistrict and Kind of Plant in Pemalang Regency (m<sup>2</sup>), 2020 and 2021</i> .....	315
5.2.10	Produksi Tanaman Hias Menurut Kecamatan dan Jenis Tanaman di Kabupaten Pemalang (tangkai), 2020 dan 2021 <i>Production of Ornamental Plants by Subdistrict and Kind of Plant in Pemalang Regency (stalks), 2020 and 2021</i> .....	317

5.2.11	Luas Panen Tanaman Hias Menurut Jenis Tanaman di Kabupaten Pemalang, 2019–2021 <i>Harvested Area of Ornamental Plants by Kind of Plant in Pemalang Regency, 2019–2021</i> .....	319
5.2.12	Produksi Tanaman Hias Menurut Jenis Tanaman di Kabupaten Pemalang, 2019–2021 <i>Production of Ornamental Plants by Kind of Plant n Pemalang Regency, 2019–2021</i> .....	321
5.2.13	Produksi Buah-buahan Menurut Kecamatan dan Jenis Tanaman di Kabupaten Pemalang (kw), 2020 dan 2021 <i>Production of Fruits by Subdistrict and Kind of Plant in Pemalang Regency (qui), 2020 and 2021</i> .....	323
5.2.14	Produksi Buah–Buahan dan Sayuran Tahunan Menurut Jenis Tanaman di Kabupaten Pemalang (ton), 2020–2021 <i>Production of Annual Fruits and Vegetables by Kind of Plant in Pemalang Regency (ton), 2020–2021</i> .....	327
<b>5.3</b>	<b>PERKEBUNAN</b> <b>ESTATE CROPS</b>	
5.3.1	Luas Areal Tanaman Perkebunan Menurut Kecamatan dan Jenis Tanaman di Kabupaten Pemalang (ha), 2020 dan 2021 <i>Planted Area of Estate Crops by Subdistrict and Type of Crops in Pemalang Regency (ha), 2020 dan 2021</i> .....	329
5.3.2	Produksi Perkebunan Menurut Kecamatan dan Jenis Tanaman di Kabupaten Pemalang (ton), 2020 dan 2021 <i>Production of Estate by Subdistrict and Type of Crops in Pemalang Regency (ton), 2020 and 2021</i> .....	338
<b>5.4</b>	<b>PETERNAKAN</b> <b>LIVESTOCK</b>	
5.4.1	Banyaknya Ternak Besar dan Ternak Kecil Menurut Kecamatan di Kabupaten Pemalang, 2021 .....	347

5.4.2	Produksi Telur dan Produksi Susu Sapi, Kulit, Tulang dan Pupuk Ternak Menurut Kecamatan di Kabupaten Pemalang, 2020 – 2021 <i>Production of Poultry Egg, Milk Cow, Leather, Bone and Manure In Pemalang Regency, 2020 – 2021</i> .....	349
5.4.3	Populasi Unggas ( selain ayam ras ) dan Kelinci Menurut Kecamatan di Kabupaten Pemalang, 2021 <i>Poultry Population (besides of Native Chicken) and Rabbit by Districtin Pemalang Regency, 2021</i> .....	350
5.4.4	Banyaknya Ternak yang Dipotong dan Produksi Daging Menurut Jenis Ternak di Kabupaten Pemalang, 2021 <i>Number of Population Slaughtered and Meat Production by Poultry in Pemalang Regency, 2021</i> .....	351
<b>5.5</b>	<b>PERIKANAN</b>	
	<b>FISHERY</b>	
5.5.1	Produksi dan Nilai Ikan Laut Menurut Jenis Ikan di Kabupaten Pemalang, 2021 <i>Production and Value of Sea Water Fish by Kind of Fish in Pemalang Regency, 2021</i> .....	352
5.5.2	Produksi Ikan Darat / Ikan Peliharaan Menurut Kecamatan di Kabupaten Pemalang, 2021 <i>Production of Freshwater Fish by Subdistrict in Pemalang Regency, 2021</i>	355
5.5.3	Jumlah Pemilik Perahu Menurut Jenisnya di Kabupaten Pemalang, 2021 <i>Number of Fishing Boat Owner by Kind of Fishing Boat in Pemalang Regency, 2021</i> .....	356
5.5.4	Produksi Ikan Laut Desa Nelayan ( TPI ) di Kabupaten Pemalang, 2021 <i>Production of Sea Water Fish at Fisherman Village in Pemalang Regency, 2021</i> .....	358
5.5.5	Jumlah Alat Penangkap Ikan Menurut Jenisnya di Kabupaten Pemalang, 2021 <i>Number of Fish Equipment by Type in Pemalang Regency, 2021</i> .....	359
5.5.6	Status Nelayan dan Status Bakul di TPI Kabupaten Pemalang, 2021 <i>Status of Fisherman , Fish Small Seller in TPI Pemalang Regency, 2021</i>	361



**5.6 KEHUTANAN**

**FORESTRY**

5.6.1	Luas Kawasan Hutan Yang Dikelola Perum Perhutani di Kabupaten Pemalang Berdasarkan Jenis Tanaman dan Kecamatan (Ha), 2021 <i>Area of Forests Managed by Perum Perhutani by plant type and districts, 2021 (Ha)</i> .....	362
5.6.2	Luas Produksi/Tebang Habis Kayu dalam Kawasan Hutan yang Dikelola Perum Perhutani di Kabupaten Pemalang (Ha) , 2021 <i>Production Area/Logging Out of Timber in Forest Areas managed by Perum Perhutani at Pemalang, 2021 (Ha)</i> .....	363
5.6.3	Luas Reboisasi/Penanaman Kembali Kawasan Hutan yang Dikelola Perum Perhutani di Kab.Pemalang (Ha), 2021 <i>Area of Reforestation/Replanting of Areas managed by Perum Perhutani at Pemalang, 2021 (Ha)</i> .....	364

**5.7 PENGGUNAAN LAHAN**

**LAND USED**

5.7.1	Luas Penggunaan Lahan Sawah Menurut Kecamatan di Kabupaten Pemalang (km <sup>2</sup> ), 2021 <i>Wet Land Area by Subdistrict in Pemalang Regency, 2021 (km<sup>2</sup>)</i> .....	365
5.7.2	Luas Penggunaan Lahan Bukan Sawah dan Lahan Bukan Pertanian Menurut Kecamatan di Kabupaten Pemalang (Km2), 2021 <i>Dry Land Area by Subdistrict in Pemalang Regency, 2021 (km2)</i> .....	367

**6. INDUSTRI, PERTAMBANGAN, DAN ENERGI/  
INDUSTRY, MINING, AND ENERGY**

6.1	Daya Tersambung, Energi Terjual dan Biaya Listrik PLN menurut Rayon PT. PLN di Pemalang, 2021 <i>Installed capacity, sold electricity and cost by branch of PT.PLN at Pemalang Regency,2021</i> .....	377
6.2	Jumlah Pelanggan Listrik Menurut Rayon Pelayanan, 2017–2021 <i>Number of Electricity Customers by Rayon Service, 2017–2021</i> .....	378
6.3	Jumlah Pelanggan Aktif dan Air yang Disalurkan Menurut Wilayah Pelayanan, 2021 <i>Number of Active Customers and Distributed Water by Service Region, 2021</i> .....	379

6.4	Perkembangan Jumlah Pelanggan Terpasang PDAM di Kabupaten Pemalang, 2021 <i>Development of Installed Water Consumer (PDAM) by Manufacture Branch in Pemalang Regency, 2021</i> .....	380
6.5	Banyaknya Pelanggan dan Listrik yang disalurkan PT PLN UPJ Pemalang Kabupaten Pemalang, 2019-2021 <i>Number of Electricity Consumer that Distributed by PT PLN UPJ Pemalang in Pemalang Regency, 2019-2021</i> .....	383
6.6	Banyaknya Pelanggan dan Listrik yang disalurkan PT PLN UPJ Comal di Kabupaten Pemalang, 2019-2021 <i>Number of Electricity Consumer that Distributed by PT PLN UPJ Comal in Pemalang Regency, 2019-2021</i> .....	384
6.7	Banyaknya Pelanggan dan Listrik yang disalurkan PT PLN UPJ Randudongkal di Kabupaten Pemalang, 2019-2021 <i>Number of Electricity Consumer that Distributed by PT PLN UPJ Randudongkal in Pemalang Regency, 2019-2021</i> .....	385
6.8	Banyaknya Perusahaan Industri Kecil di Kabupaten Pemalang, 2021 <i>Number of Small Manufacture Industry in Pemalang Regency, 2021</i> ....	386
6.9	Banyaknya Perusahaan Industri Menengah di Kabupaten Pemalang, 2021 <i>Number of Medium Manufacture Industry in Pemalang Regency, 2021</i> .....	387
6.10	Banyaknya Perusahaan Industri Besar di Kabupaten Pemalang, 2021 <i>Number of Large Manufacture Industry in Pemalang Regency, 2021</i> ....	388
<b>7.</b>	<b>PARIWISATA/TOURISM</b>	
7.1	Jumlah Rumah Makan/Restoran Menurut Kecamatan di Kabupaten Pemalang, 2011, 2014 dan 2018 <i>Number of Restaurants by Subdistrict in Pemalang Regency, 2011, 2014 and 2018</i> .....	397
7.2	Pengunjung Hotel per Bulan di Kabupaten Pemalang, 2019–2021 <i>Number of Hotel Guest by Month in Pemalang Regency, 2019–2021</i> ....	398
7.3	Banyaknya Pengunjung Obyek Wisata per Bulan di Kabupaten Pemalang, 2019–2021 <i>Number of Sightseeing Tourism by Month in Pemalang Regency, 2019-2021</i> .....	399

7.4	Banyaknya Wisatawan Nusantara Menurut Obyek Wisata/Taman Rekreasi di Kabupaten Pemalang, 2019–2021 <i>Number of Local Tourism by Subdistrict in Pemalang Regency, 2019–2021</i> .....	400
7.5	Nama dan Panjang Sungai di Kabupaten Pemalang, 2021 <i>Name and The Length of The River in Pemalang Regency, 2021</i> .....	402
<b>8.</b>	<b>TRANSPORTASI DAN KOMUNIKASI/ TRANSPORTATION AND COMMUNICATION</b>	
<b>8.1</b>	<b>TRANSPORTASI TRANSPORTATION</b>	
8.1.1	Panjang Jalan Menurut Tingkat Kewenangan Pemerintahan di Kabupaten Pemalang (km), 2019–2021 <i>Length of Roads by Level of Government Authority in Pemalang Regency (km), 2019–2021</i> .....	419
8.1.2	Panjang Jalan Kabupaten Menurut Jenis Permukaan Jalan di Kabupaten Pemalang (km), 2019–2021 <i>Length of Roads by Type of Road Surface in Pemalang Regency (km), 2019–2021</i> .....	420
8.1.3	Panjang Jalan Kabupaten Menurut Kondisi Jalan di Kabupaten Pemalang (km), 2019–2021 <i>Length of Roads by Condition of Roads in Pemalang Regency (km), 2019–2021</i> .....	421
8.1.4	Jumlah Kendaraan Bermotor yang Diuji di Kabupaten Pemalang, 2019-2021 <i>Number of Motor Vehicle that tested In Pemalang Regency, 2019-2021</i> .....	422
8.1.5	Banyaknya Perusahaan Otobis (PO) Antar Kab/Kota dan Jumlah Kendaraanya Menurut Kecamatan di Kabupaten Pemalang, 2021 <i>Number of Inter City Otobus Manufacture by Subdistrict in Pemalang Regency, 2021</i> .....	424
8.1.6	Banyaknya Bis yang keluar dan masuk di Terminal Pemalang, 2021 <i>Number of In and Out Bus in Pemalang bus terminal, 2021</i> .....	425
8.1.7	Banyaknya Penerimaan Parkir Perbulan di Kabupaten Pemalang (rupiah), 2019-2021 <i>Number of Parking Acceptance in Pemalang Regency (rupiahs), 2019-2021</i> .....	426

8.1.8	Banyaknya Penumpang yang Naik Kereta Api Melalui Stasiun Kereta Api Pemalang, 2021 <i>Number of Passenger Train Passed Pemalang Station, 2021 .....</i>	427
<b>8.2</b>	<b>KOMUNIKASI</b>	
	<b>COMMUNICATION</b>	
8.2.1	Banyaknya Kantor Pos Menurut Jenisnya Menurut Kecamatan di Kabupaten Pemalang, 2021 <i>Number of Post Office by Subdistrict in Pemalang Regency, 2021 .....</i>	430
8.2.2	Operasional PT. Pos Indonesia Kabupaten Pemalang, 2021 <i>Post Office Operational in Pemalang Regency, 2021 .....</i>	431
8.2.3	Banyaknya Sambungan Telepon Terpasang Menurut Kecamatan di Kabupaten Pemalang, 2021 <i>Number of Telephone Line by Subdistrict in Pemalang Regency, 2021 ..</i>	433
<b>9.</b>	<b>PERBANKAN, KOPERASI, DAN HARGA-HARGA/</b>	
	<b>BANKING, COOPERATIVE, AND PRICES</b>	
9.1	Jumlah Koperasi Aktif Menurut Kecamatan di Kabupaten Pemalang, 2018–2021 <i>Number of Active Cooperative by Subdistrict in Pemalang Regency, 2018–2021 .....</i>	443
9.2	Jumlah Koperasi Aktif Menurut Jenis Koperasi dan Kecamatan di Kabupaten Pemalang, 2021 <i>Number of Cooperative by Kind of Cooperative and Subdistrict in Pemalang Regency, 2021 .....</i>	444
9.3	Perkembangan Koperasi Aktif di Kabupaten Pemalang, 2020–2021 <i>Development of Cooperation in Pemalang Regency, 2020–2021 .....</i>	445
<b>10.</b>	<b>PENGELUARAN PENDUDUK/POPULATION EXPENDITURE</b>	
10.1	Rata-rata Pengeluaran per Kapita Sebulan Menurut Kelompok Komoditas (rupiah) di Kabupaten Pemalang, 2020 dan 2021 <i>Monthly Average Expenditure per Capita by Commodity Group (rupiahs) in Pemalang Regency, 2020 and 2021 .....</i>	455
10.2	Persentase Pengeluaran per Kapita Sebulan Menurut Kelompok Komoditas di Kabupaten Pemalang, 2020 dan 2021 <i>Percentage of Monthly Expenditure per Capita by Commodity Group in Pemalang Regency, 2020 and 2021 .....</i>	456

10.3	Persentase Penduduk Menurut Golongan Pengeluaran per Kapita Sebulan di Kabupaten Pemalang (rupiah), 2020-2021 <i>Percentage of Population by Class of Monthly Expenditure per Capita in Pemalang Regency(rupiahs), 2020-2021.....</i>	457
10.4	Rata-rata Pengeluaran per Kapita Sebulan Menurut Kelompok Komoditas dan Kelompok Pengeluaran di Kabupaten Pemalang, 2021 <i>Average Monthly Expenditure per Capita By Commodity Group and Class of Expenditure in Pemalang Regency, 2021.....</i>	458
<b>11.</b>	<b>PERDAGANGAN/TRADE</b>	
11.1	Jumlah Sarana Perdagangan Menurut Jenisnya di Kabupaten Pemalang, 2018–2021 <i>Number of Trading Facilities by Type of Facility in Pemalang Regency, 2018–2021.....</i>	469
11.2	Banyaknya Penyaluran Semen ( Ton ) di Kabupaten Pemalang, 2021 <i>Number of Cement Distribution (Ton) in Pemalang Regency, 2021.....</i>	470
11.3	Pengadaan dan Penyaluran LPG 3 Kg di Kabupaten Pemalang (Tabung), 2021 <i>Procurement and Distribution of LPG 3 Kg (Tube) in Pemalang Regency, 2021.....</i>	471
11.4	Pengadaan dan Penyaluran Pupuk di Kabupaten Pemalang (Ton), 2021 <i>Procurement and Distribution of Fertilizer (Ton) in Pemalang Regency, 2021.....</i>	472
11.5	Realisasi Ekspor Non Migas Berdasarkan Jenis Komoditas di Kabupaten Pemalang, 2021 <i>Realization of Non-Oil and Gas Exports by Commodity Type in Pemalang Regency, 2021.....</i>	474
11.6	Perkembangan Penerbitan Nomor Induk Berusaha (NIB) Menurut Jenis Perusahaan Kabupaten Pemalang, 2021 <i>The Progress of Issuance of Business Registration Number by Company Type in Pemalang Regency, 2021.....</i>	475
11.7	Perkembangan Penerbitan Nomor Induk Berusaha (NIB) Menurut Jenis Penyertaan Modal Kabupaten Pemalang, 2021 <i>The Progress of Issuance of Business Registration Number by Equity Participation Type in Pemalang Regency, 2021.....</i>	476

11.8	Perkembangan Penerbitan Nomor Induk Berusaha (NIB) Menurut Skala Usaha Kabupaten Pemalang, 2021 <i>The Progress of Issuance of Business Registration Number by Business Scale in Pemalang Regency, 2021</i> .....	477
<b>12.</b>	<b>SISTEM NERACA REGIONAL/SYSTEM OF REGIONAL ACCOUNTS</b>	
12.1.	Produk Domestik Regional Bruto Atas Dasar Harga Berlaku Menurut Lapangan Usaha di Kabupaten Pemalang (miliar rupiah), 2017–2021 <i>Gross Regional Domestic Product at Current Market Prices by Industry in Pemalang Regency (billion rupiahs), 2017–2021</i> .....	493
12.2	Produk Domestik Regional Bruto Atas Dasar Harga Konstan 2010 Menurut Lapangan Usaha di Kabupaten Pemalang (miliar rupiah), 2017–2021 <i>Gross Regional Domestic Product at 2010 Constant Market Prices by Industry in Pemalang Regency (billion rupiahs), 2017–2021</i> .....	495
12.3	Distribusi Persentase Produk Domestik Regional Bruto Atas Dasar Harga Berlaku Menurut Lapangan Usaha di Kabupaten Pemalang, 2017–2021 <i>Percentage Distribution of Gross Regional Domestic Product at Current Market Prices by Industry in Pemalang Regency, 2017–2021</i> ....	497
12.4	Laju Pertumbuhan Produk Domestik Regional Bruto Atas Dasar Harga Konstan 2010 Menurut Lapangan Usaha di Kabupaten Pemalang (persen), 2017–2021 <i>Growth Rate of Gross Regional Domestic Product at 2010 Constant Market Prices by Industry in Pemalang Regency (percent), 2017–2021</i> .....	499
12.5	Produk Domestik Regional Bruto Atas Dasar Harga Berlaku Menurut Jenis Pengeluaran di Kabupaten Pemalang (miliar rupiah), 2017–2021 <i>Gross Regional Domestic Product at Current Market Prices by Type of Expenditure in Pemalang Regency (billion rupiahs), 2017–2021</i> .....	501
12.6	Produk Domestik Regional Bruto Atas Dasar Harga Konstan 2010 Menurut Jenis Pengeluaran di Kabupaten Pemalang (miliar rupiah), 2017–2021 <i>Gross Regional Domestic Product at 2010 Constant Market Prices by Type of Expenditure in Pemalang Regency (billion rupiahs), 2017–2021</i> .....	502

<b>13.</b>	<b>PERBANDINGAN ANTAR KABUPATEN/ KOTA/ REGENCY/MUNICIPAL COMPARISON</b>	
13.1	Jumlah Penduduk Menurut Kabupaten/ Kota di Provinsi Jawa Tengah, 2017–2021 <i>Population by Regency/Municipality in Jawa Tengah Province, 2017–2021</i> .....	509
13.2	Laju Pertumbuhan Produk Domestik Regional Bruto Atas Dasar Harga Konstan 2010 Menurut Kabupaten/ Kota di Provinsi Jawa Tengah (persen), 2017–2021 <i>Rate of Growth of Gross Regional Domestic Products at Constant 2010 Prices by Regency/Municipality in Jawa Tengah Province (percent), 2017–2021</i> .....	511
13.3	Jumlah Penduduk Miskin Menurut Kabupaten/ Kota di Provinsi Jawa Tengah (ribu), 2017–2021 <i>Number of Poor Population by Regency/Municipality in Jawa Tengah Province (thousand), 2017–2021</i> .....	513
13.4	Indeks Pembangunan Manusia Menurut Kabupaten/ Kota di Provinsi Jawa Tengah, 2017–2021 <i>Human Development Index by Regency/Municipality in Jawa Tengah Province, 2017–2021</i> .....	515
13.5	Persentase Penduduk Miskin Menurut Kabupaten/ Kota di Provinsi Jawa Tengah, 2017-2021 <i>Percentage of Poor People by Regency/Municipality in Jawa Tengah Province, 2017-2021</i> .....	517
13.6	Tingkat Pengangguran Terbuka dan Tingkat Partisipasi Angkatan Kerja (TPAK) Menurut Kabupaten/Kota di Provinsi Jawa Tengah, 2019-2021 <i>Unemployment Rate (UR) and Labour Force Participation</i> .....	519
13.7	Penduduk Berumur 15 Tahun ke Atas Menurut Jenis Kegiatan Selama Seminggu yang Lalu dan Kabupaten/Kota di Provinsi Jawa Tengah, 2021 <i>Population 15 Years of Age and Over by Type of Activity During the Previous Week and Regency/Municipality in Jawa Tengah Province, 2021</i> .....	520

## DAFTAR GAMBAR/LIST OF FIGURES

		Halaman Page
1.1	Luas Daerah menurut Kecamatan (%), 2021 <i>Area of Subdistrict (%), 2021</i> .....	7
1.2	Ketinggian Wilayah menurut Kecamatan di Kabupaten Pemalang (mdpl), 2021 <i>Altitude by Subdistrict in Pemalang Regency (m.a.s.l), 2021</i> .....	8
2.1	Persentase Pegawai Negeri Sipil Menurut Tingkat Pendidikan dan Jenis Kelamin, 2021 <i>Percentage of Civil Servants by Educational Level and Sex, 2021</i> .....	27
2.2	Persentase Partisipasi Pemilih Pada Pemilihan Bupati dan Wakil Bupati Menurut Kecamatan, 2019 <i>Participation Percentage of Elector at Regent and Vice Regent Election by Subdistrict, 2019</i> .....	28
3.1	Piramida Penduduk Kabupaten Pemalang, 2021 <i>Population Pyramid of Pemalang Regency, 2021</i> .....	95
3.2	Jumlah dan Persentase Pengangguran Terbuka Menurut Pendidikan Tertinggi yang Ditamatkan di Kabupaten Pemalang, 2021 <i>Number and Percentage of Unemployment by Educational Attainment in Pemalang Regency, 2021</i> .....	96
4.1	Banyaknya Fasilitas Pendidikan di Kabupaten Pemalang, 2021 <i>Number of Education Facilities in Pemalang Regency, 2021</i> .....	141
4.2	Banyaknya Peserta Jaminan Kesehatan Nasional di Kabupaten Pemalang, 2020-2021 <i>Number of JKN Participant by Group of Participant in Pemalang Regency, 2020-2021</i> .....	142
5.1	Luas Panen Padi Menurut Kecamatan (ha), 2021 <i>Harvested Area of Paddy by Subdistrict (hectare), 2021</i> .....	289
5.2	Produksi Padi Menurut Kecamatan (ton) , 2021 <i>Production of Paddy by Subdistrict (ton), 2021</i> .....	290



6.1	Sebaran Jumlah Pelanggan PLN Menurut Wilayah Distribusi dan Jenis Pelanggan <i>Distribution of PLN Customers by Region Distribution and Types of Customer, 2021</i> .....	375
6.2	Perkembangan Jumlah Pelanggan PDAM, Januari Desember 2021 <i>Development of PDAM Customers, January until December 2021</i> .....	376
7.1	Pengunjung Hotel per Bulan di Kabupaten Pemalang 2021 <i>Number of Hotel Guest by Month in Pemalang Regency, 2021</i> .....	395
7.2	Banyaknya Pengunjung Objek Wisata per Bulan di Kabupaten Pemalang, 2021 <i>Number of Sightseeing Tourism by Month in Pemalang. Regency, 2021</i> .....	396
8.1	Panjang Jalan Kabupaten menurut Kondisi Jalan di Kabupaten Pemalang (km), 2019–2021 <i>Length of Regency Roads by Condition of roads in Pemalang Regency (km), 2019–2021</i> .....	417
8.2	Banyaknya Penerimaan Parkir per Bulan di Kabupaten Pemalang (rupiah), 2019 - 2021 <i>Number of Parkir Acceptance in Pemalang Regency (rupiahs), 2019 - 2021</i> .....	418
9.1	Jumlah Koperasi Aktif Menurut Kecamatan di Kabupaten Pemalang, 2018–2021 <i>Number of Active Cooperative by Subdistrict in Pemalang Regency, 2018–2021</i> .....	441
9.2	Jumlah Koperasi Aktif Menurut Jenis Koperasi dan Kecamatan di Kabupaten Pemalang, 2021 <i>Number of Cooperative by Kind of Cooperative and Subdistrict in Pemalang Regency, 2021</i> .....	442
10.1	Distribusi Rata-rata Pengeluaran per Kapita Sebulan Kelompok Komoditas Makanan (rupiah), 2020 - 2021 <i>Distribution of The Monthly Average Expenditure per Capita by Food Commodities (rupiahs), 2020 - 2021</i> .....	453

10.2	Distribusi Rata-rata Pengeluaran per Kapita Sebulan Kelompok Komoditas Non Makanan (rupiah), 2020 - 2021 <i>Distribution of The Monthly Average Expenditure perCapita by Non Food Commodities (rupiahs), 2020 - 2021 .....</i>	454
11.1	Penerbitan NIB Menurut Bentuk Usaha, Agustus- Desember, 2021 <i>NIB Publishing by Manufacturing Form, August-Desember 2021 .....</i>	467
11.2	Banyaknya Penyaluran Pupuk Menurut Bulan dan Jenis Pupuk di Kabupaten Pemalang, 2021 (Ton) <i>Number of Fertilizer Distribution by Month and Kind of Fertilizer in Pemalang Regency, 2021 (Ton).....</i>	468
12.1	Laju Pertumbuhan PDRB Kabupaten Pemalang, 2017-2021 <i>GRDP Growth of Pemalang Regency, 2017-2021 .....</i>	491
12.2	Struktur Ekonomi Kabupaten Pemalang Menurut Lapangan Usaha (%), 2021 <i>Economic Structure of Pemalang Regency by Industry (%), 2021.....</i>	492
13.1	Perbandingan Angka Indeks Pembangunan Manusia Kabupaten/Kota eks-Karesidenan Pekalongan, 2017-2021 <i>Comparison of Human Development Index of Regency Municipality in ex Pekalongan Residence Province, 2017-2021 .....</i>	507
13.2	Persentase Penduduk Miskin Menurut Kabupaten/Kota eks-Karesidenan Pekalongan, 2017 - 2021 <i>Percentage of Poor People by Regency/Municipality in ex-Pekalongan Residence, 2017-2021 .....</i>	508



## PENJELASAN UMUM/EXPLANATORY NOTES

Tanda-tanda, satuan-satuan, dan lain-lainnya yang digunakan dalam publikasi ini adalah sebagai berikut:

*Symbols, measurement units, and acronyms which are used in this publication, are as follows:*

### 1. TANDA-TANDA/SYMBOLS

Data tidak tersedia/Data not available .....	: ...
Tidak ada atau nol /Null or zero .....	: -
Data dapat diabaikan/Data negligible .....	: 0
Tanda decimal/Decimal point .....	: ,
Data tidak dapat ditampilkan/Not applicable .....	: NA
Angka estimasi/Estimated figures .....	: e
Angka diperbaiki/Revised figures .....	: r
Angka sementara/Preliminary figures .....	: x
Angka sangat sementara/Very preliminary figures .....	: xx
Angka sangat sangat sementara/Very very preliminary figures .....	: xxx

### 2. SATUAN/UNITS

barel/barrel .....	: 158,99 liter/litres = 1/6,2898 m <sup>3</sup>
hektar (ha)/hectare (ha) .....	: 10 000 m <sup>2</sup>
kilometer (km)/kilometres (km) .....	: 1 000 meter/meters (m)
knot/knot .....	: 1,8523 km/jam (km/hour)
kuintal/quintal .....	: 100 kg
KWh .....	: 1 000 Watt hour
MWh .....	: 1 000 KWh
liter (untuk beras)/litre (for rice) .....	: 0,80 kg
MMSCF .....	: 1/35,3 m <sup>3</sup>
metrik ton (m.ton)/metric ton (m. ton) .....	: 0,98421 long ton = 1 000 kg
ons/ounce .....	: 28,31 gram/grams
ton .....	: 1 000 kg

Satuan lain: buah, dus, butir, helai/lembar, kaleng, batang, pulsa, ton kilometer (ton-km), jam, menit, persen (%).

*Other units: unit, pack, pieces, sheet, tin, pulse, ton-kilometres(ton-km), hour, minute, percent (%).*

Perbedaan angka di belakang koma disebabkan oleh pembulatan angka.

*The difference in decimal numbers is caused by rounding.*



## DAFTAR SINGKATAN/ LIST OF ABBREVIATIONS

SI	: Stasiun Iklim
SIMPK	: Stasiun Meteorologi Pertanian Khusus
t.t	: Tempat tidur
BCG	: Bacillus Calmette Guerin
DPT	: Difteri, Pertusis, Tetanus
TT	: Tetanus Toxoid
IOT	: Industri Obat Tradisional/ <i>Traditional Medicine Industry</i>
IKOT	: Industri Kecil Obat Tradisional/ <i>Traditional Medicine Small</i>
Alkes	: Alat kesehatan/ <i>Health Kits</i>
PKRT	: Perbekalan Kesehatan Rumah tangga/ <i>Household Health Logistics</i>
Kompl	: Komplemen/ <i>Complement</i>
IRTP	: Industri Pangan Produksi Rumah Tangga/ <i>Foods Home Industry</i>
PBF	: Pedagang Besar Farmasi/ <i>Pharmacy Whole-seller</i>
GFK	: Gudang Farmasi Kab/Kota/Regency/ <i>Municipality Pharmacy Warehouse</i>
RB	: Rumah Bersalin/ <i>Delivery House</i>
Pustu	: Puskesmas pembantu/ <i>Auxiliary Public Health Center</i>
BP	: Balai Pengobatan/ <i>Polyclinic</i>
TPS	: Tempat Pembuangan Sementara / <i>landfill</i>
Jamkesmas	: Jaminan kesehatan masyarakat miskin/ <i>Poor public health insurance</i>
PJKMU	: Program Jaminan Kesehatan Masyarakat Umum
SIUP	: Surat Ijin Usaha Perdagangan/ <i>Trading Permission Letter</i>
TDP	: Tanda Daftar Perusahaan/ <i>Company Registration Identity</i>
API	: Angka Pengenal Importir/ <i>Importer's Identity Number</i>



## Statistik Kunci, 2019–2021 Key Statistics, 2019–2021

Rincian/Description	S a t u a n / Unit	2019	2020	2021
(1)	(2)	(6)	(7)	(7)
<b>SOSIAL/SOCIAL</b>				
Penduduk <sup>1</sup> /Population <sup>1</sup>	jiwa/people	1 302 812	1 471 489	1 484 209
Laju Pertumbuhan Penduduk <sup>1</sup> /Population Growth <sup>1</sup>	%	0,26	0,13	0,65
Angka Harapan Hidup <sup>1-e</sup> /Life Expectancy Rate <sup>1</sup>	tahun/years	73,22	73,40	73,53
Tingkat Partisipasi Angkatan Kerja -TPAK <sup>2</sup>	%	66,14	65,57	65,90
Labour Force Participation Rate-LFPR <sup>2</sup>				
Tingkat Pengangguran Terbuka-TPT <sup>2</sup>	%	6,5	7,64	6,71
Unemployment Rate-UR <sup>2</sup>				
Penduduk Miskin <sup>3</sup> /Poor People <sup>3</sup>	ribu /thousand	200,67	209,03	215,08
Persentase Penduduk Miskin <sup>3</sup>	%	15,41	16,02	16,56
Percentage of Poor People <sup>3</sup>				
Indeks Pembangunan Manusia-IPM <sup>4</sup>	–	66,32	66,32	66,56
Human Development Index <sup>4</sup>				
<b>EKONOMI/ECONOMIC</b>				
Produk Domestik Regional Bruto (PDRB) Harga Berlaku <sup>5</sup>	juta rupiah	25 483 601,77	25 820 820,04	27 446 905,64
Gross Regional Domestic Bruto (GRDP) at Current Price <sup>5</sup>	million rupiahs			
Laju Pertumbuhan Ekonomi/Economic Growth <sup>6</sup>	%	5,80	-0,61	4,19
PDB Per Kapita Harga Berlaku <sup>5</sup>	juta rupiah	19,56	17,54	18,49
Per Capita of GDP at Current Price <sup>5</sup>	million rupiahs			
Inflasi/Inflation (y-o-y)	%	2,71	–	–

Catatan/Notes: <sup>1</sup> Data 2019 berdasarkan Proyeksi Penduduk Hasil SUPAS 2015. Data 2020 berdasarkan Hasil SP 2020 (September). Proyeksi Penduduk Interim 2020–2023 /Data in 2019 based on the result of Population Projection Result of SUPAS 2015. Data in 2020 based on the result of 2020 Population Census (September). Data in 2021 based on Interim Population Projection 2020–2023

<sup>2</sup> Kondisi Agustus/Condition at August

<sup>3</sup> Kondisi Maret/Condition at March

<sup>4</sup> Sejak tahun 2010, IPM dihitung dengan metode baru. Komponen IPM metode baru adalah angka harapan hidup saat lahir, harapan lama sekolah, rata-rata lama sekolah, dan pengeluaran per kapita/Since 2010, HDI was calculated using new method. New HDI component are life expectancy at birth, expected years of schooling, means years of schooling, and expenditure per capita

<sup>5</sup> Mulai tahun 2010 mengadopsi System of National Account 2008 (SNA 2008)/Since 2010 is in line with System of National Account 2008 (SNA 2008)

<sup>6</sup> Sebelum 2011 menggunakan tahun dasar 2000 (2000=100), mulai 2011 menggunakan tahun dasar 2010 (2010=100)/Before 2011 using 2000 base year (2000=100), since 2011 using 2010 base year (2010=100)





**Rata-rata jumlah hari hujan di Kabupaten Pemalang Tahun 2021 sebanyak 171 hari,**  
(lebih tinggi dari tahun 2020 sebanyak 159 hari hujan)

*The average number of rainy days in Pemalang Regency in 2021 is 171 days (higher than 159 rainy days in 2020).*

**Letak astronomis Kabupaten Pemalang yaitu di 6° 52' 30" sampai 7° 20' 11" Lintang Selatan 109° 17' 30" sampai 109° 40' 30" Bujur Timur**

*The astronomical Location of Pemalang Regency is 6° 52' 30" to 7° 20' 11" South Latitude and 109° 17' 30" to 109° 40' 30" East Longitude*

**KABUPATEN PEMALANG**

**Luas wilayah Kabupaten Pemalang 1.115,30 km<sup>2</sup>**

*The area of Pemalang Regency is 1.115.30 km<sup>2</sup>.*

**Bagian selatan Kabupaten Pemalang terletak di dataran tinggi kaki Gunung Slamet**

*The south side of Pemalang Regency located in the highland of Mount Slamet.*



# Bab 1

Chapter

## Geografi dan Iklim

*Geography and Climate*



**PENJELASAN TEKNIS**

1. Secara astronomis, Kabupaten Pemalang terletak antara  $6^{\circ} 52' 30''$  -  $7^{\circ} 20' 11''$  Lintang Selatan (LS) dan antara  $109^{\circ} 17' 30''$ – $109^{\circ} 40' 30''$  Bujur Timur (BT).
2. Berdasarkan posisi geografisnya, Kabupaten Pemalang memiliki batas-batas: Utara – Laut Jawa; Selatan – Kabupaten Purbalingga; Barat – Kabupaten Tegal; dan sebelah Timur – Kabupaten Pekalongan
3. Kabupaten Pemalang terdiri dari 14 Kecamatan yang terhampar dari barat daya ke timur laut, yaitu:
  - Kecamatan Pulosari
  - Kecamatan Belik
  - Kecamatan Watukumpul.
  - Kecamatan Moga
  - Kecamatan Warungpring
  - Kecamatan Randudongkal
  - Kecamatan Bantarbolang.
  - Kecamatan Bodeh
  - Kecamatan Ampelgading
  - Kecamatan Pemalang
  - Kecamatan Taman
  - Kecamatan Petarukan
  - Kecamatan Comal
  - Kecamatan Ulujami
4. **Desa/Kelurahan Tepi Laut** adalah desa/kelurahan yang sebagian atau seluruh wilayahnya bersinggungan langsung dengan laut, baik berupa

**TECHNICAL NOTES**

1. *Astronomically, Pemalang Regency is located between  $6^{\circ} 52' 30''$  -  $7^{\circ} 20' 11''$  South latitude, and between  $109^{\circ} 17' 30''$ –  $109^{\circ} 40' 30''$  East longitude.*
2. *In terms of geographic position, Pemalang Regency has boundaries as follows: North side – Java Seas; South – Purbalingga Regency; West side– Tegal Regency and; East side– Pekalongan Regency.*
3. *Pemalang Regency has 14 Subdistrict spreading from South-East to North-East. These include:*
  - *Pulosari Subdistrict*
  - *Belik Subdistrict*
  - *Watukumpul Subdistrict*
  - *Moga Subdistrict.*
  - *Warungpring Subdistrict.*
  - *Randudongkal Subdistrict.*
  - *Bantarbolang Subdistrict*
  - *Bodeh Subdistrict*
  - *Ampelgading Subdistrict*
  - *Pemalang Subdistrict*
  - *Taman Subdistrict*
  - *Petarukan Subdistrict*
  - *Comal Subdistrict*
  - *Ulujami Subdistrict*
4. **Coastal Village/Coastal Sub-District** *is a village/sub-district which some areas are intersect/directly adjacent to the sea, either gently sloping/*

pantai maupun tebing karang.

*flat beach or cliffs/reef.*

5. **Desa/Kelurahan bukan tepi laut** adalah desa/kelurahan yang wilayahnya tidak bersinggungan langsung dengan laut.
5. **Non Coastal Village/Non Coastal Sub-District** is a village which has no area that intersect/directly adjacent to the sea.
6. **Desa/Kelurahan Lereng/Puncak** adalah desa/kelurahan yang sebagian besar wilayahnya berada di puncak gunung/pegunungan atau terletak di antara puncak sampai lembah.
6. **Slope/Peak Village/Sub-District** is a village/sub-district which the largest part of village/sub-district lies on the highest part of mount/mountain or lies between the peak to the valley.
7. **Desa/Kelurahan lembah** adalah desa/kelurahan yang wilayahnya sebagian besar merupakan daerah rendah yang terletak di antara dua gunung/pegunungan atau daerah yang mempunyai kedudukan lebih rendah dibandingkan daerah sekitarnya.
7. **Valley Village/Sub-District area** is a village/sub-district with the largest part of the village/sub-district is a low area between two mountains or area that have a position lower than the surrounding areas.
8. **Desa/Kelurahan Dataran** adalah desa/kelurahan yang sebagian besar wilayahnya tampak datar, rata, dan membentang.
8. **Flat Village/Sub-District** is a village/sub-district which the largest part of village1/sub-district looked plane, flat, and stretches.

**ULASAN****Geografi**

Kabupaten Pemalang adalah salah satu Kabupaten yang terletak di Provinsi Jawa Tengah. Secara geografis Kabupaten Pemalang berbatasan langsung dengan Kabupaten Tegal (Barat), Kabupaten Pekalongan (Timur), Kabupaten Purbalingga (Selatan) dan Laut Jawa (Utara).

Wilayah Kabupaten Pemalang terdiri dari 14 Kecamatan dan 222 Desa/Kelurahan. Luas wilayah Kabupaten Pemalang adalah 1.115,30 Km<sup>2</sup>. Kecamatan dengan luas terbesar yaitu Kecamatan Bantarbolang dengan persentase 12,48 persen, diikuti Kecamatan Watukumpul (11,57%) dan Kecamatan Belik (11,17%).

**Iklim**

Tempat-tempat yang letaknya di daerah dataran tinggi mempunyai hari hujan relatif banyak. Hari hujan terbanyak tercatat di Stasiun Geofisika Belik sebanyak 258 hari. Banyaknya hari hujan tertinggi di Bulan Februari dengan 21 hari hujan.

**DESCRIPTION****Geography**

*Pemalang Regency is one of regency in Jawa Tengah Province. Pemalang Regency is directly adjacent to Tegal Regency (West side), Pekalongan Regency (East side), Purbalingga Regency (South side) and the Java Sea (North side).*

*Pemalang Regency area consisting of 14 sub-districts and 222 sub-villages. Landmass of Pemalang Regency is 1,115.30 Km<sup>2</sup>. Subdistrict which has the largest area are Bantarbolang District with 12.48 percent, followed by Watukumpul District (11.57%) and Belik District (11.17%).*

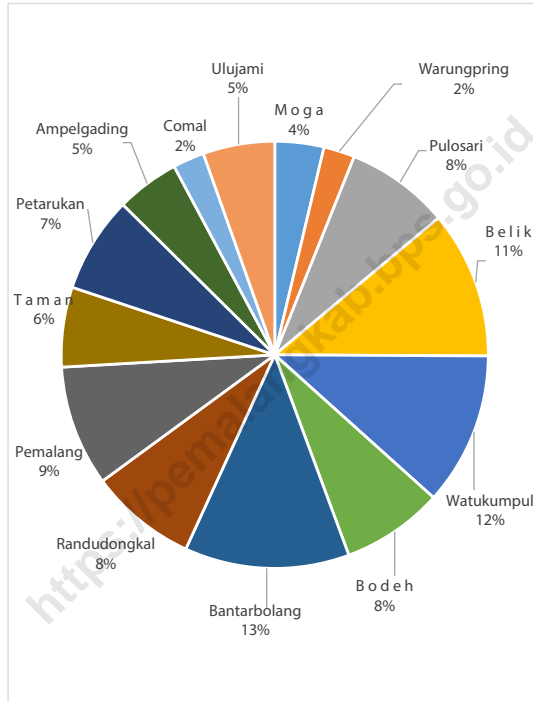
**Climate**

*The places that located in plateau area have a relative high rainy days. The highest number of rainy days were registered of 258 days at Belik Geophysics Station. February have the highest number of rainy days (21 days)*



**Gambar** 1.1  
**Figures**

**Luas Daerah menurut Kecamatan (%), 2021**  
**Area of Subdistrict (%), 2021**

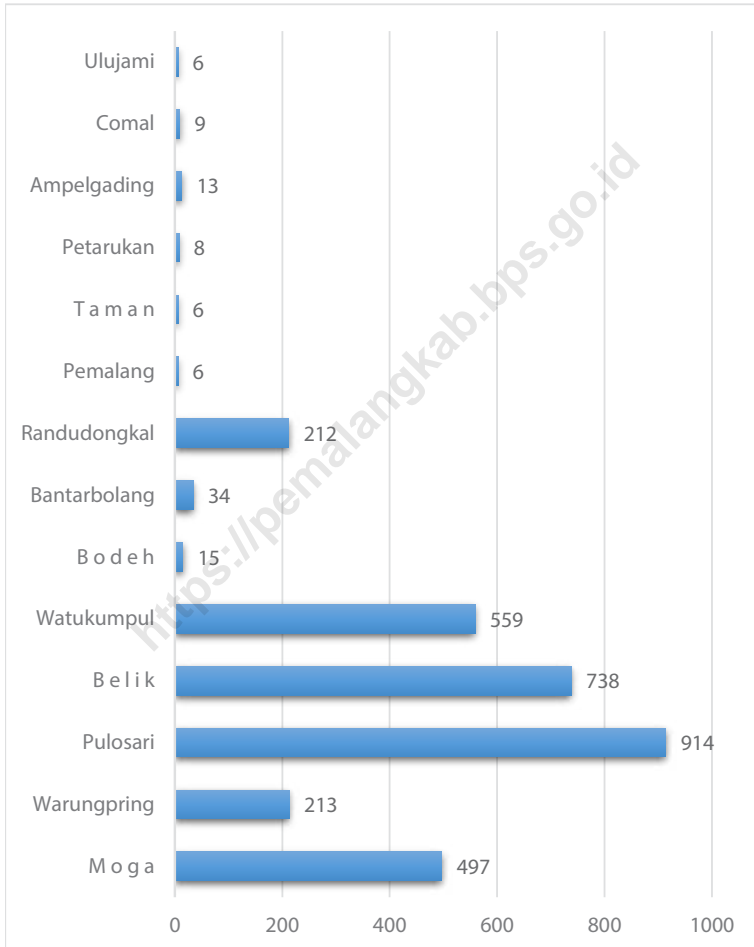


Sumber/Source : Berdasarkan Peraturan Menteri Dalam Negeri No. 66 Tahun 2011 tanggal 28 Desember 2011  
Based on Minister Of Home Affairs Regulation No 66/2011, December 28, 2011



**Gambar** 1.2  
**Figures**

**Ketinggian Wilayah menurut Kecamatan di Kabupaten Pemalang (mdpl), 2021**  
**Altitude by Subdistrict in Pemalang Regency (m.a.s.l), 2021**



Sumber/Source : Kementerian Dalam Negeri/Ministry of Home Affairs

## 1.1 KEADAAN GEOGRAFI GEOGRAPHY CONDITION

**Tabel** 1.1.1 **Luas Daerah dan Jumlah Pulau Menurut Kecamatan di Kabupaten Pemalang, 2021**  
**Table** 1.1.1 **Total Area and Number of Islands by Subdistrict in Pemalang Regency, 2021**

Kecamatan Subdistrict	Ibukota Kecamatan Capital of Subdistrict	Luas Total Area (km <sup>2</sup> /sq.km)
(1)	(2)	(3)
M o g a	M o g a	41,40
Warungpring	Warungpring	26,31
Pulosari	Pulosari	87,52
B e l i k	B e l i k	124,54
Watukumpul	Watukumpul	129,02
B o d e h	B o d e h	85,98
Bantarbolang	Bantarbolang	139,19
Randudongkal	Randudongkal	90,32
Pemalang	Saradan	101,93
T a m a n	T a m a n	67,41
Petarukan	Petarukan	81,29
Ampelgading	Ampelgading	53,30
Comal	Purwoharjo	26,54
Ulujami	Rowosari	60,55
<b>Kabupaten Pemalang</b>	<b>Pemalang</b>	<b>1 115,30</b>

Lanjutan Tabel/Continued Table 1.1.1

Kecamatan Subdistrict	Persentase terhadap Luas Kabupaten (%) Percentage to Regency Area (%)	Jumlah Pulau Number of Islands
(1)	(4)	(5)
M o g a	3,71	–
Warungpring	2,36	–
Pulosari	7,85	–
B e l i k	11,17	–
Watukumpul	11,57	–
B o d e h	7,71	–
Bantarbolang	12,48	–
Randudongkal	8,10	–
Pemalang	9,14	–
T a m a n	6,04	–
Petarukan	7,29	–
Ampelgading	4,78	–
Comal	2,38	–
Ulujami	5,43	–
<b>Kabupaten Pemalang</b>	<b>100,00</b>	<b>–</b>

Sumber/Source: Kementerian Dalam Negeri/Ministry of Home Affairs

**Tabel**  
**Table** 1.1.2

**Tinggi Wilayah dan Jarak ke Ibukota Kabupaten Menurut Kecamatan di Kabupaten Pemalang, 2021**  
**Altitude and Distance to the Capital of Regency by Subdistrict in Pemalang Regency, 2021**

Kecamatan Subdistrict	Tinggi Wilayah (mdpl) Altitude (m a.s.l)	Jarak ke Ibukota Kabupaten (Km) Distance to the Capital of Regency (km)
(1)	(2)	(3)
M o g a	497	41
Warungpring	213	33
Pulosari	914	49
B e l i k	738	42
Watukumpul	559	57
B o d e h	15	24
Bantarbolang	34	16
Randudongkal	212	29
Pemalang	6	3
T a m a n	6	5
Petarukan	8	8
Ampelgading	13	21
Comal	9	17
Ulujami	6	23
<b>Kabupaten Pemalang</b>	–	–

Sumber/Source: Kementerian Dalam Negeri/Ministry of Home Affairs

## 1.2 KEADAAN IKLIM CLIMATE CONDITION

**Tabel** 1.2.1 **Pengamatan Unsur Iklim Menurut Bulan di Kabupaten Pemalang, 2021**  
**Table** 1.2.1 **Observation of Climate Elements By Months at Pemalang Regency, 2021**

Bulan Month	Suhu/Temperature (°C)			Kelembaban/Humidity (%)		
	Minimum Minimum	Rata-rata Average	Maksimum Maximum	Minimum Minimum	Rata-rata Average	Maksimum Maximum
(1)	(2)	(3)	(4)	(5)	(6)	(7)
Januari/January	30,2	24,8	27,1	91	78	84
Februari/February	29,7	24,6	27,0	93	80	86
Maret/March	31,4	25,0	27,7	88	75	82
April/April	31,6	25,4	28,4	86	72	79
Mei/May	32,2	25,9	28,9	83	73	77
Juni/June	31,5	25,2	28,1	90	75	80
Juli/July	32,2	24,3	28,1	81	70	75
Agustus/August	32,5	24,7	28,2	83	70	75
September/September	32,2	24,8	28,0	93	69	76
Oktober/October	32,8	25,3	28,5	92	68	75
November/November	31,6	25,4	28,0	90	76	81
Desember/December	32,0	25,4	28,0	90	70	80

Lanjutan Tabel/*Continued Table 1.2.1*

Bulan <i>Month</i>	Kecepatan Angin (knots) <i>Wind Velocity (knots)</i>			Tekanan Udara/ <i>Atmospheric Pressure</i> (mb)		
	Minimum <i>Minimum</i>	Rata-rata <i>Average</i>	Maksimum <i>Maximum</i>	Minimum <i>Minimum</i>	Rata-rata <i>Average</i>	Maksimum <i>Maximum</i>
(1)	(8)	(9)	(10)	(11)	(12)	(13)
Januari/ <i>January</i>	6	4	19	1 006,8	1 008,4	1 010,2
Februari/ <i>February</i>	3	4	35	1 005,9	1 009,2	1 011,1
Maret/ <i>March</i>	5	3	17	1 005,6	1 009,0	1 011,3
April/ <i>April</i>	5	3	28	1 006,3	1 009,8	1 011,5
Mei/ <i>May</i>	5	3	15	1 007,2	1 009,0	1 010,8
Juni/ <i>June</i>	5	3	14	1 008,5	1 010,5	1 012,1
Juli/ <i>July</i>	5	3	14	1 008,2	1 010,1	1 011,7
Agustus/ <i>August</i>	6	4	21	1 008,7	1 010,7	1 012,4
September/ <i>September</i>	5	4	18	1 008,4	1 010,1	1 012,0
Oktober/ <i>October</i>	6	4	14	1 007,4	1 009,6	1 013,0
November/ <i>November</i>	5	3	15	1 006,4	1 008,3	1 010,6
Desember/ <i>December</i>	5	4	24	1 007,4	1 008,3	1 011,3

Lanjutan Tabel/*Continued Table 1.2.1*

<b>Bulan</b> <i>Month</i>	<b>Jumlah Curah Hujan</b> <i>Number of Precipitation</i> <b>(mm<sup>3</sup>)</b>	<b>Jumlah Hari Hujan</b> <b>(hari)</b> <i>Number of Rainy Days</i> <i>(day)</i>	<b>Penyinaran Matahari</b> <i>Duration of Sunshine (%)</i>
<b>(1)</b>	<b>(14)</b>	<b>(15)</b>	<b>(16)</b>
Januari/ <i>January</i>	273	21	30
Februari/ <i>February</i>	480	22	38
Maret/ <i>March</i>	415	17	67
April/ <i>April</i>	112	8	82
Mei/ <i>May</i>	36	4	80
Juni/ <i>June</i>	56	11	77
Juli/ <i>July</i>	34	4	94
Agustus/ <i>August</i>	46	5	95
September/ <i>September</i>	81	7	81
Oktober/ <i>October</i>	54	6	86
November/ <i>November</i>	262	15	51
Desember/ <i>December</i>	303	12	59

Sumber/*Source*: Kantor BMKG Tegal/ *Meteorological, Climatological and Geophysical Agency of Tegal*

**Tabel**  
**Table** 1.2.2

**Banyaknya Hari Hujan Per Bulan Dirinci Menurut Stasiun  
Pemantau di Kabupaten Pemalang, 2021**  
**Number of Rainy Day per Month by Station in Pemalang  
Regency, 2021**

Stasiun Station	Hari Hujan / Rainy Days						
	Jan Jan	Feb Feb	Mar March	Apr Apr	Mei May	Jun Jun	Jul Jul
(1)	(2)	(3)	(4)	(5)	(6)	(7)	(8)
Kejene	23	28	25	13	8	7	2
Warungpring	27	26	29	18	16	16	8
Kecepit	23	27	22	18	12	13	7
Randudongkal	21	26	24	15	11	12	7
Nambo	22	26	25	17	11	12	4
Moga	20	21	15	10	9	12	6
Pulosari	R	R	R	R	R	R	R
Belik	28	27	27	22	16	19	7
Banjardawa	21	24	22	9	1	4	1
Sungapan	26	26	27	15	6	7	3
Karangsuci	R	R	R	R	R	R	3
Klareyan	21	23	14	9	8	12	2
Karangtengah	21	22	14	5	4	5	3
Sokawati	24	22	26	17	6	11	4
Bantarbolang	25	24	22	13	6	8	4
Pedagung	27	26	24	15	–	12	6
Watukumpul	28	27	23	19	15	16	5
Sipedang	26	28	24	24	14	16	4
Bongas	28	27	23	23	15	18	5
<b>Rata-Rata/ Average</b>	<b>24</b>	<b>25</b>	<b>23</b>	<b>15</b>	<b>10</b>	<b>12</b>	<b>5</b>



Lanjutan Tabel/*Continued Table 1.2.2*

Stasiun <i>Station</i>	Hari Hujan / <i>Rainy Days</i>					Jumlah <i>Total</i>
	Agst <i>Aug</i>	Sept <i>Sept</i>	Okt <i>Oct</i>	Nov <i>Nov</i>	Des <i>Dec</i>	
(1)	(9)	(10)	(11)	(12)	(13)	(14)
Kejene	5	9	11	19	22	172
Warungpring	9	12	17	24	25	227
Kecepat	4	8	11	18	20	183
Randudongkal	8	11	11	20	23	189
Nambo	6	12	12	23	23	193
Moga	5	18	13	17	16	162
Pulosari	R	R	R	R	R	R
Belik	15	19	23	29	26	258
Banjardawa	5	11	7	20	18	143
Sungapan	4	12	8	20	18	172
Karangsuci	4	12	8	20	18	65
Klareyan	5	10	3	14	13	134
Karantengah	2	6	3	15	13	113
Sokawati	6	10	9	20	20	175
Bantarbolang	9	5	11	26	21	174
Pedagung	12	9	15	26	24	203
Watukumpul	8	8	13	30	31	223
Sipedang	13	13	12	27	24	225
Bongas	13	12	15	28	26	233
<b>Rata-Rata/Average</b>	<b>7</b>	<b>11</b>	<b>11</b>	<b>22</b>	<b>21</b>	<b>171</b>

Catatan/Notes: R : Alat Rusak/ *Tools was broke*

Sumber/Source: Dinas Pekerjaan Umum dan Penataan Ruang Bidang Pengairan Kabupaten Pemalang/ *Department of Public Works and Spatial Planning, Irrigation Sector of Pemalang Regency*

**Tabel**  
**Table** 1.2.3

**Banyaknya Curah Hujan Per Bulan Dirinci Menurut Stasiun Pemantau di Kabupaten Pemalang (mm), 2021**  
**Number of Rain Fall per Month by Station in Pemalang Regency (mm) , 2021**

Stasiun Station	Curah Hujan / Rain Fall						
	Jan Jan	Feb Feb	Mar March	Apr Apr	Mei May	Jun Jun	Jul Jul
(1)	(2)	(3)	(4)	(5)	(6)	(7)	(8)
Kejene	814	591	578	249	122	43	58
Warungpring	830	729	500	352	82	113	98
Kecepat	909	682	646	337	144	260	80
Randudongkal	659	788	764,5	303	116	191	35
Nambo	773	788	867	369	179	209	39
Moga	860	1348	307	146	181	412	210
Pulosari	R	R	R	R	R	R	R
Belik	1194	1296	980	499	316	352	214
Banjardawa	426	776	244	107	5	45	50
Sungapan	467	882	317	129	23	63	59
Karangsuci	R	R	R	R	R	R	59
Klareyan	497	961	276	130	40	133	13
Karangtengah	466	901	205	195	98	101	60
Sokawati	627	581	289	214	23	74	69
Bantarbolang	555	470	420	253	60	86	95
Pedagung	622	571	495	296	–	180	125
Watukumpul	965	1422	678	407	397	217	24
Sipedang	806	1015	689	483	289	255	16
Bongas	1080	1421	754	501	393	324	36
<b>Rata-Rata/Average</b>	<b>738,2</b>	<b>895,4</b>	<b>515,3</b>	<b>292,4</b>	<b>149,4</b>	<b>179,9</b>	<b>74,4</b>

Lanjutan Tabel/Continued Table 1.2.3

Stasiun Station	Curah Hujan / Rain Fall				
	Agst Aug	Sept Sept	Okt Oct	Nov Nov	Des Dec
(1)	(9)	(10)	(11)	(12)	(13)
Kejene	72	90	142	329	428
Warungpring	116	125	198	630	393
Kecepat	31	81	195	604	431
Randudongkal	84	164	268	441	557
Nambo	90	174	218	483	435
Moga	167	432	587	901	666
Pulosari	R	R	R	R	R
Belik	230	413	442	692	715
Banjardawa	56	97	143	299	374
Sungapan	46	100	142	257	326
Karangsuci	46	100	142	257	326
Klareyan	169	159	42	245	206
Karantengah	106	184	60	155	144
Sokawati	69	108	95	249	217
Bantarbolang	168	64	259	640	371
Pedagung	238	111	368	686	457
Watukumpul	92	302	275	849	714
Sipedang	149	292	413	720	606
Bongas	87	193	292	882	777
<b>Rata-Rata/Average</b>	112,0	177,2	237,8	517,7	452,4

Catatan/Notes: R : Alat Rusak/ Tools was broke

Sumber/Source: Dinas Pekerjaan Umum dan Penataan Ruang Bidang Pengairan Kabupaten Pemalang/ Department of Public Works and Spatial Planning, Irrigation Sector of Pemalang Regency

Kabupaten Pematang terdiri  
dari **14 kecamatan, 222 desa/kelurahan**

*Pematang Regency consists of 14 districts, 222 villages.*

**Jumlah anggota DPRD Kabupaten Pematang**  
sebanyak **50 orang** (34 laki-laki dan 16 perempuan)  
yang berasal dari 6 Daerah Pemilihan (DAPEL).

*There are 50 members of House of Representatives in Pematang Regency,  
consists of 34 men and 16 women, who come from 6 Electoral Districts.*

**Jumlah ASN Pemerintah Kabupaten Pematang**  
sebanyak **9.427 orang**, terdiri dari 4.438 laki-laki  
dan 4.989 perempuan.

*In Pematang Regency, there are 9,427 civil servants,  
consisting of 4,438 men and 4,989 women.*



# Bab 2

Chapter

## Pemerintahan Government



**PENJELASAN TEKNIS****TECHNICAL NOTES**

1. Sebuah Kabupaten dipimpin oleh seorang Bupati, Bupati memiliki tugas dan wewenang memimpin penyelenggaraan pemerintahan daerah berdasarkan kebijakan yang ditetapkan bersama DPRD kabupaten. Dalam menyelenggarakan Pemerintahan, Bupati berpasangan dengan wakil Bupati. Bupati dan wakil Bupati dipilih secara langsung oleh rakyat di kabupaten setempat. Bupati merupakan jabatan politis.
  2. **Dewan Perwakilan Rakyat Daerah (DPRD)** merupakan lembaga perwakilan rakyat daerah dan berkedudukan sebagai unsur penyelenggara pemerintahan daerah. Dalam menjalankan tugasnya, DPRD disebut sebagai lembaga legislatif. DPRD kabupaten mempunyai tugas mengawasi jalannya pemerintahan di kabupaten. Selain itu, DPRD juga bertugas membuat peraturan daerah dan menetapkan Rancangan Anggaran Pendapatan dan Belanja Negara (RAPBD). Anggota Dewan Perwakilan Rakyat Daerah (DPRD) dipilih melalui pemilihan umum (pemilu) dan dilantik dalam masa jabatan lima tahun.
  3. **Dinas daerah** adalah unsur pelaksana otonomi daerah yang
1. *Regency is led by a Bupati, bupati leads the regional administration based on policies that had set together with the local parliament. Bupati paired with Wakil bupati They elected directly by the people in the local regency. Bupati is a political office.*
  2. ***The Regional House of Representative (DPRD)*** *is the local people's representative and serves as an element of the regional administration. In performing its duties DPRD called the legislature. DPRD has to overseeing the administration of the Regency. In addition, DPRD is also in charge of regional regulations and establishes the Draft Budget of the State (RAPBD). Members of the Regional House of Representative (DPRD) elected through general elections and sworn in a five-year term.*
  3. ***Regional Office (dinas daerah)*** *is the executive element of regional*

dipimpin oleh kepala dinas. Kepala dinas diangkat dan diberhentikan oleh kepala daerah. Tugas pokok Dinas Daerah adalah menyelenggarakan kewenangan daerah dan tugas lainnya yang diberikan oleh Bupati.

**4. Sekretariat daerah dipimpin oleh sekretaris daerah. Tugas sekretaris daerah** adalah membantu kepala daerah dalam menyusun kebijakan dan mengkoordinasikan dinas daerah dan lembaga teknis daerah. Tugas pokok Sekretariat Daerah adalah membantu Bupati dalam melaksanakan tugas penyelenggaraan administrasi pemerintahan, hukum, organisasi, pengelolaan barang daerah, keuangan, kepegawaian, umum dan memberikan pelayanan administratif kepada perangkat daerah. Untuk melaksanakan tugas tersebut, Sekretariat Daerah mempunyai fungsi pengkoordinasikan perumusan kebijaksanaan pemerintah kabupaten, pengkoordinasikan perangkat daerah, penyelenggaraan administrasi kepegawaian, hukum, organisasi dan tata laksana, keuangan, barang daerah dan umum, dan pelaksanaan tugas-tugas lain yang diberikan oleh bupati sesuai dengan tugas dan fungsinya. Sekretaris Daerah membawahi 2 (dua) orang Asisten, yaitu: Asisten

*autonomy, led by department heads (kepala dinas). Department head is appointed and dismissed by the head of the regency (bupati). The key task of the Regional Office is organizing the local authorities and other assignments given by Bupati.*

**4. Secretariat are led by the provincial secretary. The task of the provincial secretary** is to assist local leaders in formulating policies and coordinating the local agencies and the local technical institute. The key task of the Regional Secretariat is to assist the Regent in performing the duties of the administration of government, law, organization, management of local goods, finance, personnel, public and provide administrative services to the regions. To carry out these tasks, the Regional Secretariat has the function of coordinating the formulation of government policy the regency; coordination of regional governments; personnel administration, legal, organizational and administrative, financial, municipal and other public goods; and the execution of other tasks given by the regents in accordance with the duties and functions. Regional Secretary in charge of 2 (two) Assistant, namely: Government Sector Assistant (Assistant I) and Assistant Public Affairs (Assistant II). Assistant Government Sector in charge of 2 sections: Section Governance

Bidang Pemerintahan (Asisten I) dan Asisten Bidang Umum (Asisten II). Asisten Bidang Pemerintahan membawahi 2 bagian yaitu Bagian Tata Pemerintahan dan Bagian hukum organisasi dan tatalaksana Asisten Bidang Umum membawahi 3 bagian yaitu Bagian Kepegawaian, Bagian Keuangan dan Bagian Umum.

*and legal organization and management Section Assistant Public Affairs oversees three sections: Section Officer, Finance Department and General Affairs.*

**5. Sekretariat DPRD** merupakan unsur pelayanan DPRD kabupaten, yang dipimpin oleh seorang Sekretaris yang bertanggung jawab kepada pimpinan DPRD dan secara administratif dibina oleh Sekretaris Daerah Kabupaten.

**5. Parliament Secretariat** is a service element regency, headed by a Secretary who is accountable to the leadership of Parliament and administratively supervised by the Regency Secretary.

**6. Lembaga teknis daerah** merupakan unsur pendukung tugas kepala daerah dalam menyusun dan melaksanakan kebijakan daerah yang sifatnya spesifik yang berbentuk badan, kantor, atau rumah sakit umum daerah. Lembaga Teknis Daerah merupakan unsur penunjang, pengkoordinasi pemerintah kabupaten yang mempunyai tugas membantu Bupati dalam penyelenggaraan pemerintahan kabupaten sesuai bidang lingkup tugasnya. Dalam pelaksanaan tugasnya, lembaga teknis daerah memiliki fungsi perumusan kebijakan teknis sesuai lingkup tugasnya dan pelayanan penunjang penyelenggaraan

**6. Technical Institute** is the supporting elements of the task areas local leaders in developing and implementing policies that are specific areas that shaped bodies, offices, or general hospital. Regional Technical Institute is a supporting element, coordinating the regency who has the task of helping the Regent in the administration of the Subdistrict administration for the field the scope of their duties. In performing its duties, the local technical institute has the function of technical policy formulation in their areas of government administration and support services.



- pemerintahan.
7. **Desa** adalah kesatuan masyarakat hukum yang memiliki batas-batas wilayah yang berwenang untuk mengatur dan mengurus kepentingan masyarakat setempat, berdasarkan asal usul dan adat istiadat setempat yang diakui dan dihormati dalam sistem Pemerintahan Negara Kesatuan Republik Indonesia.
  7. ***The village** is a legal community that has the territory authorized to organize and manage the interests of the local community, based on the origin and local customs that are recognized and respected in the system of Government of the Unitary State of the Republic of Indonesia*
  8. **Kelurahan** adalah pembagian wilayah administratif di Indonesia di bawah kecamatan. Dalam konteks otonomi daerah di Indonesia, Kelurahan merupakan wilayah kerja Lurah sebagai Perangkat Daerah Kabupaten atau kota. Kelurahan dipimpin oleh seorang Lurah yang berstatus sebagai Pegawai Negeri Sipil. Kelurahan merupakan unit pemerintahan terkecil setingkat dengan desa. Berbeda dengan desa, kelurahan memiliki hak mengatur wilayahnya lebih terbatas. Dalam perkembangannya, sebuah desa dapat diubah statusnya menjadi kelurahan
  8. ***Kelurahan** is the division of administrative territory in Indonesia under kecamatan. In the context of regional autonomy in Indonesia, Kelurahan is the work area of the Village Head as a Regional Device of the Regency or City. Kelurahan is headed by a Lurah who is a civil servant. Kelurahan is the smallest government unit at the level of the village. Unlike the village, kelurahan has the right to regulate its territory more limited. In its development, a village can be changed its status into Kelurahan*

**ULASAN****DESCRIPTION****Wilayah Administrasi**

Kabupaten Pemalang terdiri dari 14 kecamatan yang meliputi 222 desa/ kelurahan. Dari jumlah desa/kelurahan tersebut yang berstatus desa sebanyak 211, sisanya berstatus kelurahan yaitu sebanyak 11 kelurahan.

**Administration Area**

*Pemalang Regency is divided into 14 districts that consist of 222 villages. Total of villages that have village status is 211 villages and 11 villages have status as political district.*

**Dewan Perwakilan Rakyat Daerah**

Pemilihan Umum terakhir yang diselenggarakan di Kabupaten Pemalang adalah Pemilihan Presiden dan wakil presiden sekaligus Pemilihan Umum Anggota Dewan Perwakilan Rakyat, Dewan Perwakilan Daerah, dan Dewan Perwakilan Rakyat Daerah 2019 yang diselenggarakan pada 17 April 2019 untuk memilih 575 anggota Dewan Perwakilan Rakyat, 136 anggota Dewan Perwakilan Daerah, serta anggota Dewan Perwakilan Rakyat Daerah se-Indonesia periode 2019–2024.

**The Regional House of Representative**

*The last General Elections held in Pemalang were the Election of President and Vice President and the General Elections of Members of the House of Representatives, Regional Representatives and the Regional House of Representatives held on April 17, 2020 to elect 575 members of the House of Representatives, 136 members of the House of Representatives Regions, and members of the Regional Representatives Council in Indonesia for the period 2020-2024.*

Total TPS di Kabupaten Pemalang pada pemilihan umum tahun 2019 sebanyak 4.681 dengan jumlah pemilih tetap sebanyak 1.122.858 orang.

*The total number of vote place in Pemalang in the 2020 general elections was 4,681 with a fix elector of 1,122,858 people.*

Tingkat partisipasi pemilih pada pemilu tahun 2019 untuk pemilihan Presiden-wakil presiden, DPR RI, DPD, DPRD Provinsi dan DPRD Kabupaten/ Kota adalah berkisar di angka 71 %

*The voter participation in the 2020 elections for the election of President-vice president, DPR RI, DPD, Provincial DPRD and Regency/ City DPRD is around 71%.*

**Pegawai Negeri Sipil**

Pada Tahun 2021 jumlah Pegawai Negeri Sipil (PNS) di lingkungan pemerintah Kabupaten Pemalang

**Civil Servant**

*Number of Civil Servants in Pemalang Government are 9,427 people in 2021. There are 56.67 percent from number of*

sebanyak 9.427 orang. Sebesar 56,67 persen dari jumlah tersebut merupakan PNS bergolongan III, 24,18 persen PNS Golongan IV dan sisanya merupakan PNS golongan I dan II. PNS tersebut bertugas pada berbagai kantor/dinas/bagian di seluruh wilayah Kabupaten Pemalang.

### **Badan Pertanahan Nasional**

Badan Pertanahan Nasional (BPN) Kabupaten Pemalang pada Tahun 2021 menerbitkan sertifikat hak atas tanah sebanyak 55.355 buah. Dari Jumlah sertifikat tersebut, sebanyak 53.394 sertifikat atau sebesar 96,45 persen merupakan sertifikat hak milik.

Pembuatan akta PPAT Kabupaten Pemalang pada Tahun 2021 sebanyak 5.147 akta. Jumlah pembuatan akte yang terbesar adalah akta jual beli yaitu sebesar 87,06 persen dari jumlah akta yang diterbitkan.

### **Kuangan Daerah**

Realisasi pendapatan asli daerah pada tahun anggaran 2021 terhimpun sebesar 365,40 miliar rupiah naik 11,28 persen dibandingkan tahun 2020. Pajak daerah memberikan kontribusi paling tinggi yaitu sebesar 88,73 miliar rupiah atau sebesar 24,28 persen dari total pendapatan asli daerah. Sejalan dengan pendapatan asli daerah, realisasi dana perimbangan tahun anggaran 2021 yaitu sebesar 1,90 triliun rupiah atau naik 28,88 persen.

*Civil Servant is stage III, stage IV 24.18 percent and others rest is stage I and II that spread on many offices in all area of Pemalang Regency.*

### **National Land Agency**

*National Land Agency (BPN) of Pemalang Regency issued land certificate of 55,355 pieces in 2021. 53,394 certificates or 96.45 percent are certificates of property rights.*

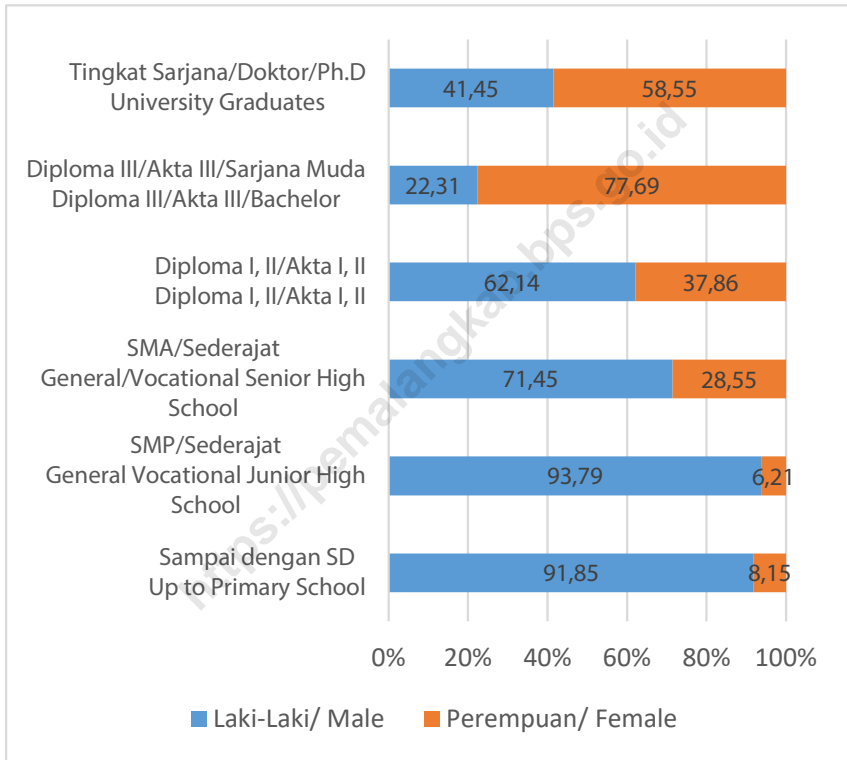
*BPN of Pemalang Regency in 2021 was released 5,147 certificates of PPAT. The Most type certificates are sell-buy certificates (87.06 of the total number of certificates issued).*

### **Regional Finance**

*The realization of original local government revenue in budget year 2019 reaches 365.40 billion rupiahs, increased 11.28 percent compared previous budget year. The highest realization of local government original is contributed by local taxes receipt around 88.73 billion rupiahs (24.28 %). according to realization of local government original, balanced budget in budget year 2021 receipt 1.90 trillion rupiahs, increased 28.88 percent.*

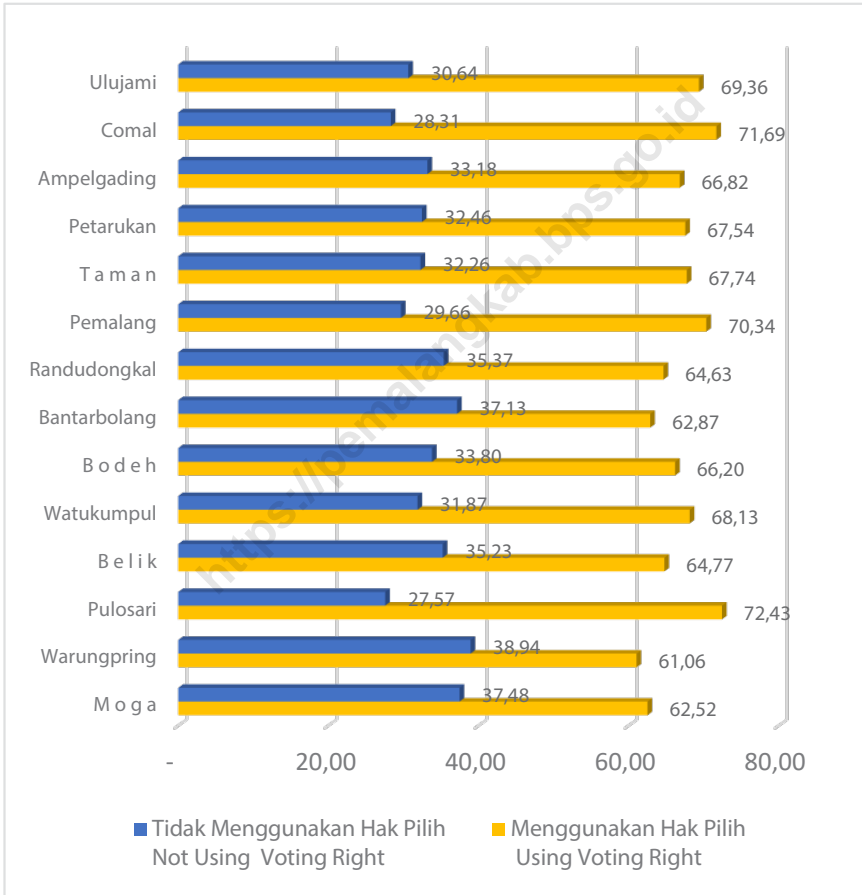
**Gambar** 2.1  
**Figures**

**Persentase Pegawai Negeri Sipil Menurut Tingkat Pendidikan dan Jenis Kelamin, 2021**  
**Percentage of Civil Servants by Educational Level and Sex, 2021**



Sumber/Source : Badan Kepegawaian Daerah Kabupaten Pemalang/ Regional Personnel Agency of Pemalang Agency

**Gambar 2.2**      **Persentase Partisipasi Pemilih Pada Pemilihan Bupati dan Wakil Bupati Menurut Kecamatan, 2019**  
**Figures**                      **Participation Percentage of Elector at Regent and Vice Regent Election by Subdistrict, 2019**



Sumber/Source : Komisi Pemilihan Umum Kabupaten Pemalang/ General Election Commissions of Pemalang Regency

## 2.1 WILAYAH ADMINISTRATIF ADMINISTRATIVE AREA

**Tabel** 2.1.1 **Jumlah Desa<sup>1</sup>/Kelurahan Menurut Kecamatan, 2017–2021**  
**Table** 2.1.1 **Number of Villages<sup>1</sup>/Kelurahan by Subdistrict, 2017–2021**

Kecamatan Subdistrict	2017	2018	2019	2020	2021
(1)	(2)	(3)	(4)	(5)	(6)
M o g a	10	10	10	10	10
Warungpring	6	6	6	6	6
Pulosari	12	12	12	12	12
B e l i k	12	12	12	12	12
Watukumpul	15	15	15	15	15
B o d e h	19	19	19	19	19
Bantarbolang	17	17	17	17	17
Randudongkal	18	18	18	18	18
Pemalang	20	20	20	20	20
T a m a n	21	21	21	21	21
Petarukan	20	20	20	20	20
Ampelgading	16	16	16	16	16
Comal	18	18	18	18	18
Ulujami	18	18	18	18	18
<b>Kabupaten Pemalang</b>	<b>222</b>	<b>222</b>	<b>222</b>	<b>222</b>	<b>222</b>

Catatan/Note: <sup>1</sup> Termasuk kelurahan dan Unit Permukiman Transmigrasi (UPT)/Include Transmigration Settlement Unit  
 Sumber/Source: Peraturan Kepala Badan Pusat Statistik Nomor 29 Tahun 2020 Tanggal 15 Januari 2020 tentang Perubahan Atas Peraturan Kepala Badan Pusat Statistik Nomor 55 Tahun 2019 tentang Kode dan Nama Wilayah Kerja Statistik Tahun 2019  
*Chief Statistician Regulation Number 29/2020, January 15 2020, as a revision of Chief Statistician Regulation Number 55 of 2019 on Code and Name of Regional Level of Data Collection.*

**Tabel**  
**Table** 2.1.2

**Banyaknya Sarana Pemerintahan Desa/Kelurahan Menurut Kecamatan di Kabupaten Pemalang, 2021**  
**Number of Village Administration Facility by Subdistrict in Pemalang Regency, 2021**

Kecamatan Subdistrict	Banyaknya / Number of				
	Desa/ Kelurahan/ Village`	Dukuh Dukuh	RW RT	RT RT	Balai Desa Village Hall
(1)	(2)	(3)	(4)	(5)	(6)
M o g a	10	31	60	305	10
Warungpring	6	30	31	192	6
Pulosari	12	45	55	292	12
B e l i k	12	49	85	393	12
Watukumpul	15	72	77	349	15
B o d e h	19	59	78	310	19
Bantarbolang	17	63	79	361	17
Randudongkal	18	57	74	494	18
Pemalang	20	42	186	840	13
T a m a n	21	100	182	823	19
Petarukan	20	70	101	812	19
Ampelgading	16	49	92	412	16
Comal	17	57	101	439	17
Ulujami	18	67	106	504	18
<b>Kabupaten Pemalang</b>	<b>221</b>	<b>791</b>	<b>1 307</b>	<b>6 526</b>	<b>211</b>

Sumber/Source: Dinas Pemberdayaan Masyarakat dan Pemerintahan Desa Kabupaten Pemalang/ *Community and Village Empowerment Agency*

**Tabel**  
**Table** 2.1.3

**Banyaknya Perangkat Desa/Kelurahan Menurut Kecamatan di Kabupaten Pemalang, 2021**  
**Number of Village Official by Subdistrict in Pemalang Regency, 2021**

Perangkat Desa / Kelurahan menurut Jabatan <i>Village Official by Position</i>				
Kecamatan <i>Subdistrict</i>	Jumlah Desa/ Kelurahan <i>Number of Village</i>	Kepala Desa/ Lurah <i>Head of Villages</i>	Sekretaris Desa <i>Village Secretary</i>	Kepala Urusan <i>Assistance of Village Section</i>
(1)	(2)	(3)	(4)	(5)
M o g a	10	10	10	–
Warungpring	6	6	6	–
Pulosari	12	12	12	–
B e l i k	12	12	12	–
Watukumpul	15	15	14	–
B o d e h	19	19	19	–
Bantarbolang	17	17	17	–
Randudongkal	18	18	18	–
Pemalang	20	20	13	–
T a m a n	21	21	19	–
Petarukan	20	20	18	–
Ampelgading	16	16	15	–
Comal	18	18	16	–
Ulujami	18	18	18	–
<b>Kabupaten Pemalang</b>	<b>222</b>	<b>222</b>	<b>207</b>	<b>–</b>

Sumber/Source: Dinas Pemberdayaan Masyarakat dan Pemerintahan Desa Kabupaten Pemalang/ *Community and Village Empowerment Agency*



**Tabel**  
**Table** 2.1.4

**Banyaknya Jenis Lembaga Kemasyarakatan dan Ekonomi Desa Menurut Kecamatan di Kabupaten Pemalang, 2021**  
**Number of Village Administration Facility by Subdistrict in Pemalang Regency, 2021**

Kecamatan <i>Subdistrict</i>	Jenis Lembaga Kemasyarakatan dan Ekonomi <i>Village Community and Economic</i>				
	Anggota Badan Permusyawaratan Desa (BPD)/ <i>Member Village Consultative Agency</i>	Posyandu	UED/SP (Usaha Ekonomi Desa/Simpan Pinjam)/ <i>Village Economic Effort/ Savings and Loans</i>	CPPD (Cadangan Pangan Pemerintah Desa)/ <i>Village Government Food Reserves)</i>	Pasar Desa/ <i>Village Market</i>
(1)	(2)	(3)	(4)	(5)	(6)
M o g a	74	57	0	0	0
Warungpring	42	48	0	0	0
Pulosari	76	49	0	0	2
B e l i k	95	65	0	0	5
Watukumpul	93	63	0	0	5
B o d e h	107	60	0	0	3
Bantarbolang	103	70	0	0	1
Randudongkal	118	97	0	0	2
Pemalang	91	164	0	0	1
T a m a n	145	134	0	0	2
Petarukan	145	133	0	0	6
Ampelgading	94	69	0	0	4
Comal	99	86	0	0	2
Ulujami	132	93	0	0	2
<b>Kabupaten Pemalang</b>	<b>1 414</b>	<b>1 188</b>	<b>0</b>	<b>0</b>	<b>35</b>

Sumber/Source: Dinas Pemberdayaan Masyarakat dan Pemerintahan Desa Kabupaten Pemalang/ *Community and Village Empowerment Agency*

**Tabel**  
**Table** 2.1.5

**Ibu Kota Kecamatan dan Banyaknya Desa/Kelurahan Berdasarkan Statusnya, 2021**  
**Name of the Subdistrict City and Number of Village in Pemalang Regency, 2021**

Kecamatan Subdistrict	Ibu kota Kecamatan Subdistrict City	Jumlah Desa / Kelurahan Number of Village	Status Desa Menurut SP 2010 Village Status by SP 2010	
			Desa Perkotaan Urban Village	Desa Perdesaan Rural Village
(1)	(2)	(3)	(4)	(5)
M o g a	M o g a	10	5	5
Warungpring	Warungpring	6	3	3
Pulosari	Pulosari	12	0	12
Belik	Belik	12	0	12
Watukumpul	Watukumpul	15	1	14
B o d e h	B o d e h	19	0	19
Bantarbolang	Bantarbolang	17	1	16
Randudongkal	Randudongkal	18	5	13
Pemalang	Saradan	20	15	5
T a m a n	T a m a n	21	13	8
Petarukan	Petarukan	20	14	6
Ampelgading	Ampelgading	16	6	10
Comal	Purwoharjo	18	16	2
Ulujami	Rowosari	18	9	9
<b>Kabupaten Pemalang</b>	<b>Pemalang</b>	<b>222</b>	<b>88</b>	<b>134</b>

Sumber/Source: BPS Kabupaten Pemalang/ Statistics of Pemalang Regency

## 2.2 DEWAN PERWAKILAN RAKYAT DAERAH THE REGIONAL HOUSE OF REPRESENTATIVE

**Tabel** 2.2.1 **Jumlah Anggota Dewan Perwakilan Rakyat Daerah Menurut Partai Politik dan Jenis Kelamin di Kabupaten Pemalang, 2021**  
*Number of Regional House of Representatives's Members by Political Parties and Sex in Pemalang Regency 2021*

Partai Politik <i>Political Parties</i>	Laki-laki <i>Male</i>	Perempuan <i>Female</i>	Jumlah <i>Total</i>
(1)	(2)	(3)	(4)
PDI-P	9	6	15
PKB	6	3	9
PPP	6	1	7
GOLKAR	5	1	6
GERINDRA	3	3	6
PKS	4	2	6
NASDEM	1	0	1
<b>Jumlah/Total</b>	<b>34</b>	<b>16</b>	<b>50</b>

Sumber/Source: Sekretariat DPRD Kabupaten Pemalang/ *Secretariat of Regional Board of People's Representative of Pemalang Regency*

**Tabel**  
**Table** 2.2.2

**Jumlah Anggota DPRD Menurut Fraksi dan Kecamatan,  
2019-2024**  
**Number of Parliament Member by Origin and Fraction at  
General Election Period of 2019 -2024**

Kecamatan Subdistrict	Anggota DPRD menurut Fraksi Member of Parliament by fraction							Jumlah Total
	PDIP	PG	PKB	PPP	Gerindra	PKS	Nasdem	
(1)	(2)	(3)	(4)	(5)	(6)	(7)	(8)	(9)
M o g a	-	-	-	-	-	-	-	-
Warungpring	-	-	-	-	-	-	-	-
Pulosari	-	-	-	-	-	-	-	-
B e l i k	-	-	-	-	-	-	-	-
Watukumpul	-	-	-	-	-	-	-	-
B o d e h	-	-	-	-	-	-	-	-
Bantarbolang	-	-	-	-	-	-	-	-
Randudongkal	-	-	-	-	-	-	-	-
Pemalang	-	-	-	-	-	-	-	-
T a m a n	-	-	-	-	-	-	-	-
Petarukan	-	-	-	-	-	-	-	-
Ampelgading	-	-	-	-	-	-	-	-
Comal	-	-	-	-	-	-	-	-
Ulujami	-	-	-	-	-	-	-	-
<b>Jumlah/Total</b>	-	-	-	-	-	-	-	-

Sumber/Source: Sekretariat DPRD Kabupaten Pemalang/ *Secretariat of Regional Board of People's Representative of Pemalang Regency*

Catatan/Note: FPDI-P = Fraksi Partai Demokrasi Indonesia Perjuangan  
 FPG = Fraksi Partai Golkar  
 FPKB = Fraksi Partai Kebangkitan Bangsa  
 FPPP = Fraksi Partai Persatuan Pembangunan  
 F GERINDRA = Fraksi Gerakan Indonesia Amanah  
 FPKS = Fraksi Partai Keadilan Sejahtera

**Tabel**  
**Table** 2.2.3

**Jumlah Anggota DPRD Menurut Fraksi dan Daerah  
Pemilihan (DAPEL), 2019-2024**  
**Number of Parliament Member by Election Area and  
Fraction at Result of General Election, 2019-2024**

Daerah Pemilihan (DAPEL) <i>Election Area</i>	Anggota DPRD menurut Fraksi <i>Member of Parliament by fraction</i>							Jumlah <i>Total</i>
	PDIP	PG	PKB	PPP	Gerindra	PKS	Nasdem	
(1)	(2)	(3)	(4)	(5)	(6)	(7)	(8)	(9)
DAPEL I	2	1	1	1	1	1	0	7
DAPEL II	2	1	1	1	1	1	0	7
DAPEL III	2	1	2	1	1	1	0	8
DAPEL IV	3	1	2	1	1	1	0	9
DAPEL V	3	1	2	2	1	1	1	11
DAPEL VI	3	1	1	1	1	1	0	8
<b>Jumlah/Total</b>	<b>15</b>	<b>6</b>	<b>9</b>	<b>7</b>	<b>6</b>	<b>6</b>	<b>1</b>	<b>50</b>

Sumber/Source: Sekretariat DPRD Kabupaten Pemalang/ *Secretariat of Regional Board of People's Representative of Pemalang Regency*

Catatan/Note:  
 DAPEL I = Kecamatan Pemalang  
 DAPEL II = Kecamatan Taman  
 DAPEL III = Kecamatan Petarukan dan Ampelgading  
 DAPEL IV = Kecamatan Ulujami, COrmal dan Bodeh  
 DAPEL V = Kecamatan Watukumpul, Belik, Pulosari dan Moga  
 DAPEL VI = Kecamatan Bantarbolang, Randudongkal dan Warungpring

**Tabel**  
**Table** 2.2.4

**Banyaknya Kegiatan Sidang/Rapat Anggota DPRD  
Menurut Bulan, 2021**  
**Number of Parliament Meeting by Month in Pemalang  
Regency, 2021**

Bulan Month	Paripurna Plenary	Badan-badan dan Alat Kelengkapan Lain Other Instrument Completeness					Jumlah Total
		Badan Musya- warah Conference	Badan Anggaran Budgeting	BP Perda Parliament	Badan Kehor- matan Honorary Member	Panitia Khusus Special Committee	
(1)	(2)	(3)	(4)	(5)	(6)	(7)	(8)
Jan / Jan	0	0	0	4	0	0	4
Feb / Feb	0	0	0	1	0	0	1
Mar / March	3	0	0	1	0	0	4
Apr / Apr	2	0	0	1	0	4	7
Mei/May	3	0	1	4	0	0	8
Jun/Jun	4	0	1	0	0	3	8
Jul/Jul	2	0	1	1	0	0	4
Agst/ Aug	3	0	4	2	0	0	9
Sept/ Sept	4	0	3	3	0	0	10
Okt/ Oct	2	0	3	2	0	0	7
Nov/ Nov	3	0	3	7	0	0	13
Des/ Dec	1	0	1	2	0	0	4
<b>Jumlah/Total</b>	<b>27</b>	<b>0</b>	<b>17</b>	<b>28</b>	<b>0</b>	<b>7</b>	<b>79</b>

Sumber/Source: Sekretariat DPRD Kabupaten Pemalang/ Secretariat of Regional Board of People's Representative of Pemalang Regency

**Tabel 2.2.5** Banyaknya Anggota DPRD Menurut Komisi, 2021  
**Table 2.2.5** Number of Parliament Member by Commission in Pemalang Regency, 2021

Fraksi Fraction	Komisi Commission				Ketua/Wakil DPRD Head/ Vice of Parliament	Jumlah Anggota DPRD Number of Parliament Member
	A	B	C	D		
(1)	(2)	(3)	(4)	(5)	(6)	(7)
PDI P	4	3	3	4	1	15
GOLKAR	2	1	1	1	1	6
PKB	1	2	3	2	1	9
PPP	1	2	2	1	1	7
Gerindra	2	1	1	2	0	6
PKS	1	2	1	2	0	6
Nasdem	1	0	0	0	0	1
<b>Jumlah/Total</b>	<b>12</b>	<b>11</b>	<b>11</b>	<b>12</b>	<b>4</b>	<b>50</b>

Sumber/Source: Sekretariat DPRD Kabupaten Pemalang/ *Secretariat of Regional Board of People's Representative of Pemalang Regency*

Catatan/Note: FPDI-P = Fraksi Partai Demokrasi Indonesia Perjuangan  
 FPG = Fraksi Partai Golkar  
 FPKB = Fraksi Partai Kebangkitan Bangsa  
 FPPP = Fraksi Partai Persatuan Pembangunan  
 F GERINDRA = Fraksi Gerakan Indonesia Amanah  
 FPKS = Fraksi Partai Keadilan Sejahtera

**Tabel**  
**Table** 2.2.6

**Banyaknya Keputusan Sidang DPRD Menurut Bulan, 2021**  
**Number of Parliament Decision Result by Month, 2021**

<b>Bulan</b> <i>Month</i>	<b>Perda</b> <i>Regional Regulation</i>	<b>DPRD</b> <i>Parliament</i>	<b>Pimpinan DPRD</b> <i>Head of Parliament</i>	<b>Badan Musyawarah</b> <i>Meeting Division</i>	<b>Jumlah</b> <i>Total</i>
(1)	(2)	(3)	(4)	(5)	(6)
Jan / Jan	0	0	1	1	2
Feb / Feb	0	0	0	0	0
Mar / March	0	1	1	0	2
Apr / Apr	6	4	1	0	11
Mei/May	0	2	0	0	2
Jun/Jun	0	4	1	0	5
Jul/Jul	0	2	1	0	3
Agst/ Aug	0	1	3	0	4
Sept/ Sept	0	5	2	0	7
Okt/ Oct	0	1	0	0	1
Nov/ Nov	0	3	2	0	5
Des/ Dec	4	0	2	0	6
<b>Jumlah/Total</b>	10	23	14	1	48

Sumber/Source: Sekretariat DPRD Kabupaten Pemalang/ Secretariat of Regional Board of People's Representative of Pemalang Regency



**Tabel**  
**Table 2.2.7**

**Banyaknya Sidang Komisi DPRD Menurut Bulan, 2021**  
**Number of Parliament Commission Meeting by Month in**  
**Pemalang Regency, 2021**

Bulan Month	Komisi Commission				Gabungan Coalition	Jumlah Total
	A	B	C	D		
(1)	(2)	(3)	(4)	(5)	(6)	(7)
Jan / Jan	4	6	2	6	0	18
Feb / Feb	1	0	1	1	0	3
Mar / March	3	0	1	2	0	6
Apr / Apr	0	0	0	0	0	0
Mei / May	0	0	1	0	0	1
Jun / Jun	0	0	0	2	0	2
Jul / Jul	0	1	5	0	0	6
Agst / Aug	3	6	2	3	0	14
Sept / Sept	0	0	1	0	0	1
Okt / Oct	0	0	0	1	1	2
Nov / Nov	0	0	4	0	0	4
Des / Dec	1	0	0	0	0	1
<b>Jumlah/Total</b>	<b>12</b>	<b>13</b>	<b>17</b>	<b>15</b>	<b>1</b>	<b>58</b>

Sumber/Source: Sekretariat DPRD Kabupaten Pemalang/ Secretariat of Regional Board of People's Representative of Pemalang Regency

**Tabel**  
**Table** 2.2.8

**Jumlah TPS dan Pemilih Tetap Pada Pemilihan Umum Berdasarkan Jenis Kelamin dan Kecamatan di Kabupaten Pemalang, 2020**  
**Vote Place/TPS and Fix Elector by Subdistrict in General Election at Pemalang Regency, 2020**

Kecamatan Subdistrict	Jumlah TPS Number of Vote Place	Pemilih Tetap Fix Elector		
		Laki-Laki Male	Perempuan Female	Jumlah Total
(1)	(2)	(3)	(4)	(5)
M o g a	245	28 692	27 848	56 540
Warungpring	139	17 111	16 733	33 844
Pulosari	211	23 841	23 542	47 383
B e l i k	403	45 285	43 643	88 928
Watukumpul	244	29 256	27 955	57 211
B o d e h	205	24 246	23 542	47 788
Bantarbolang	283	34 277	34 018	68 295
Randudongkal	360	44 655	43 789	88 444
Pemalang	593	75 090	74 460	149 550
T a m a n	581	72 124	70 876	143 000
Petarukan	506	62 400	61 552	123 952
Ampelgading	236	28 857	28 649	57 506
Comal	305	35 660	35 382	71 042
Ulujami	370	45 479	43 896	89 375
<b>Jumlah/Total</b>	<b>4 681</b>	<b>566 973</b>	<b>555 885</b>	<b>1 122 858</b>

Sumber/Source : Komisi Pemilihan Umum Kabupaten Pemalang/ General Election Commissions of Pemalang Regency

**Tabel**  
**Table** 2.2.9

**Partisipasi Pemilih Terdaftar Pada Pemilihan Umum Presiden dan Wakil Presiden Berdasarkan Partisipasi dan Kecamatan, 2019**  
**Number of Elector Participation at Presidential and Vice President Election by Participation And Subdistrict in Pemalang Regency, 2019**

Kecamatan Subdistrict	Partisipasi Pemilih Terdaftar Pemilu Pilpres 2019 Registered Elector Participation at Presidential Election, 2019		
	Menggunakan Hak Pilih Using Voting Right	Tidak Menggunakan Hak Pilih Not Using Voting Right	Jumlah Total
(1)	(2)	(3)	(4)
M o g a	37 318	19 875	57 193
Warungpring	22 412	11 658	34 070
Pulosari	35 478	12 393	47 871
B e l i k	63 400	27 285	90 685
Watukumpul	39 566	18 127	57 693
B o d e h	35 322	13 042	48 364
Bantarbolang	45 048	24 265	69 313
Randudongkal	60 566	29 408	89 974
Pemalang	113 603	39 660	153 263
T a m a n	103 593	43 015	146 608
Petarukan	92 121	35 038	127 159
Ampelgading	42 277	16 081	58 358
Comal	56 559	15 803	72 362
Ulujami	65 833	25 606	91 439
<b>Jumlah/Total</b>	<b>813 096</b>	<b>331 256</b>	<b>1 144 352</b>

Sumber/Source : Komisi Pemilihan Umum Kabupaten Pemalang/ General Election Commissions of Pemalang Regency

**Tabel**  
**Table** 2.2.10

**Jumlah Surat Suara Sah dan Surat Suara Tidak Sah Pada Pemilihan Umum Presiden dan Wakil Presiden Menurut Kecamatan, 2019**  
**Number of Valid Vote and invalid Vote at President and Vice President Election at Pemalang Regency by Subdistrict, 2019**

Kecamatan Subdistrict	Jumlah Pemilih Pemilu Pilpres 2019 yang Menggunakan Hak Pilih Number Using Voting Right at Presidential Election, 2019		
	Suara Sah Valid Vote	Suara Tidak Sah Invalid Vote	Jumlah Total
(1)	(2)	(3)	(4)
M o g a	36 151	1 167	37 318
Warungpring	21 549	863	22 412
Pulosari	33 909	1 569	35 478
B e l i k	61 129	2 271	63 400
Watukumpul	38 046	1 520	39 566
B o d e h	34 374	948	35 322
Bantarbolang	43 674	1 374	45 048
Randudongkal	58 898	1 668	60 566
Pemalang	110 367	3 236	113 603
T a m a n	100 571	3 022	103 593
Petarukan	90 080	2 041	92 121
Ampelgading	41 313	964	42 277
Comal	55 428	1 131	56 559
Ulujami	64 486	1 347	65 833
<b>Jumlah/Total</b>	<b>789 975</b>	<b>23 121</b>	<b>813 096</b>

Sumber/Source : Komisi Pemilihan Umum Kabupaten Pemalang/ General Election Commissions of Pemalang Regency

**Tabel**  
**Table** 2.2.11

**Jumlah TPS dan Pemilih Tetap pada Pemilihan Bupati dan Wakil Bupati Berdasarkan Jenis Kelamin dan Kecamatan di Kabupaten Pemalang, 2020**  
***Vote Place/TPS and Fix Elector in Regent and Vice-Regent Election by Sex and Subdistrict at Pemalang Regency, 2020***

Kecamatan <i>Subdistrict</i>	Jumlah TPS <i>Number of Vote Place</i>	Pemilih Tetap <i>Fix Elector</i>		
		Laki-Laki <i>Male</i>	Perempuan <i>Female</i>	Jumlah <i>Total</i>
(1)	(2)	(3)	(4)	(5)
M o g a	165	28 266	27 208	55 474
Warungpring	102	17 219	16 765	33 984
Pulosari	143	23 488	23 078	46 566
B e l i k	275	45 303	43 857	89 160
Watukumpul	174	29 058	27 814	56 872
B o d e h	133	24 168	23 706	47 874
Bantarbolang	204	32 877	32 671	65 548
Randudongkal	249	43 397	42 659	86 056
Pemalang	426	73 739	72 991	146 730
T a m a n	405	69 537	68 483	138 020
Petarukan	301	64 235	63 167	127 402
Ampelgading	150	28 231	28 255	56 486
Comal	189	35 478	35 115	70 593
Ulujami	232	43 105	42 147	85 252
<b>Jumlah/Total</b>	<b>3 148</b>	<b>558 101</b>	<b>547 916</b>	<b>1 106 017</b>

Sumber/Source : Komisi Pemilihan Umum Kabupaten Pemalang/ *General Election Commissions of Pemalang Regency*

**Tabel**  
**Table** 2.2.12

**Jumlah Pemilih Terdaftar Pada Pemilihan Bupati dan Wakil Bupati Berdasar Partisipasi dan Kecamatan, 2020**  
**Number of Registered Elector at Regent and Vice-Regent Election by Participation And Subdistrict In Pemalang Regency, 2020**

Kecamatan Subdistrict	Partisipasi Pemilih Terdaftar Pemilu Bupati 2020 Registered Elector Participation at Regent Election, 2020		
	Menggunakan Hak Pilih Using Voting Right	Tidak Menggunakan Hak Pilih Not Using Voting Right	Jumlah Total
(1)	(2)	(3)	(4)
M o g a	35 587	21 333	56 920
Warungpring	21 250	13 553	34 803
Pulosari	34 510	13 136	47 646
B e l i k	59 376	32 300	91 676
Watukumpul	39 879	18 654	58 533
B o d e h	32 654	16 674	49 328
Bantarbolang	42 271	24 961	67 232
Randudongkal	57 023	31 208	88 231
Pemalang	105 934	44 659	150 593
T a m a n	96 379	45 900	142 279
Petarukan	88 268	42 425	130 693
Ampelgading	38 893	19 316	58 209
Comal	51 875	20 483	72 358
Ulujami	60 438	26 700	87 138
<b>Jumlah/Total</b>	<b>764 337</b>	<b>371 302</b>	<b>1 135 639</b>

Sumber/Source : Komisi Pemilihan Umum Kabupaten Pemalang/ General Election Commissions of Pemalang Regency

**Tabel**  
**Table** 2.2.13

**Jumlah Surat Suara Sah dan Surat Suara Tidak Sah Pada Pemilihan Bupati dan Wakil Bupati Menurut Kecamatan, 2020**  
**Number of Valid Vote and Invalid Vote at Regent and Vice-Regent Election by Subdistrict in Pemalang Regency, 2020**

Kecamatan Subdistrict	Jumlah Pemilih Pemilu Bupati 2020 yang Menggunakan Hak Pilih Number Using Voting Right at Regent Election, 2020		
	Suara Sah Valid Vote	Suara Tidak Sah Invalid Vote	Jumlah Total
(1)	(2)	(3)	(4)
M o g a	34 646	941	35 587
Warungpring	20 475	775	21 250
Pulosari	33 630	880	34 510
B e l i k	57 839	1 537	59 376
Watukumpul	39 005	874	39 879
B o d e h	31 987	667	32 654
Bantarbolang	41 518	753	42 271
Randudongkal	55 863	1 160	57 023
Pemalang	103 048	2 886	105 934
T a m a n	94 389	1 990	96 379
Petarukan	86 812	1 456	88 268
Ampelgading	38 049	844	38 893
Comal	50 520	1 355	51 875
Ulujami	59 379	1 059	60 438
<b>Jumlah/Total</b>	<b>747 160</b>	<b>17 177</b>	<b>764 337</b>

Sumber/Source : Komisi Pemilihan Umum Kabupaten Pemalang/ General Election Commissions of Pemalang Regency

**Tabel**  
**Table** 2.2.14

**Jumlah TPS dan Pemilih Tetap Pada Pemilihan Gubernur dan Wakil Gubernur Berdasarkan Jenis Kelamin dan Kecamatan di Kabupaten Pemalang, 2018**  
**Vote Place/TPS and Fix Elector in Governor and Vice-Governor Election by Sex and Subdistrict at Pemalang Regency, 2018**

Kecamatan Subdistrict	Jumlah TPS Number of Vote Place	Pemilih Tetap Fix Elector		
		Laki-Laki Male	Perempuan Female	Jumlah Total
(1)	(2)	(3)	(4)	(5)
M o g a	121	26 856	26 038	52 894
Warungpring	81	16 798	16 373	33 171
Pulosari	107	22 352	22 211	44 563
B e l i k	195	44 154	42 608	86 762
Watukumpul	126	27 591	26 705	54 296
B o d e h	99	23 698	23 048	46 746
Bantarbolang	142	32 165	31 918	64 083
Randudongkal	193	42 434	41 793	84 227
Pemalang	323	71 426	71 122	142 548
T a m a n	327	67 811	66 502	134 313
Petarukan	288	61 950	61 109	123 059
Ampelgading	105	27 771	27 656	55 427
Comal	134	34 662	34 481	69 143
Ulujami	175	43 193	41 805	84 998
<b>Jumlah/Total</b>	<b>2 416</b>	<b>542 861</b>	<b>533 369</b>	<b>1 076 230</b>

Sumber/Source : Komisi Pemilihan Umum Kabupaten Pemalang/ General Election Commissions of Pemalang Regency



**Tabel**  
**Table** 2.2.15

**Jumlah Pemilih Terdaftar Pada Pemilihan Umum Gubernur dan Wakil Gubernur Berdasarkan Partisipasi dan Kecamatan, 2018**  
**Number of Elector Participation at Governor and Vice Governor Election by Participation And Subdistrict in Pemalang Regency, 2018**

Kecamatan Subdistrict	Partisipasi Pemilih Terdaftar Pemilu Gubernur 2018 Registered Elector Participation at Governor Election, 2018		
	Menggunakan Hak Pilih Using Voting Right	Tidak Menggunakan Hak Pilih Not Using Voting Right	Jumlah Total
(1)	(2)	(3)	(4)
M o g a	29 396	23 696	53 092
Warungpring	19 858	13 390	33 248
Pulosari	26 701	18 028	44 729
B e l i k	47 857	39 243	87 100
Watukumpul	33 751	20 810	54 561
B o d e h	28 915	17 996	46 911
Bantarbolang	37 428	27 040	64 468
Randudongkal	49 474	35 227	84 701
Pemalang	88 779	54 977	143 756
T a m a n	77 660	57 697	135 357
Petarukan	73 263	50 474	123 737
Ampelgading	33 546	22 088	55 634
Comal	44 005	25 487	69 492
Ulujami	47 170	38 179	85 349
<b>Jumlah/Total</b>	<b>637 803</b>	<b>444 332</b>	<b>1 082 135</b>

Sumber/Source : Komisi Pemilihan Umum Kabupaten Pemalang/ General Election Commissions of Pemalang Regency

**Tabel**  
**Table** 2.2.16

**Jumlah Surat Suara Sah dan Surat Suara Tidak Sah Pada Pemilihan Umum Gubernur dan Wakil Gubernur Menurut Kecamatan, 2018**  
**Number of Valid Vote and invalid Vote at Governor and Vice Governor Election at Pemalang Regency by Subdistrict, 2018**

Kecamatan Subdistrict	Jumlah Pemilih Pemilu Gubernur 2018 yang Menggunakan Hak Pilih Number Using Voting Right at Governor Election, 2018		
	Suara Sah Valid Vote	Suara Tidak Sah Invalid Vote	Jumlah Total
(1)	(2)	(3)	(4)
M o g a	28 352	1 044	29 396
Warungpring	18 953	905	19 858
Pulosari	24 857	1 844	26 701
B e l i k	46 570	1 287	47 857
Watukumpul	32 700	1 051	33 751
B o d e h	28 234	681	28 915
Bantarbolang	36 454	974	37 428
Randudongkal	48 343	1 131	49 474
Pemalang	85 737	3 042	88 779
T a m a n	75 962	1 698	77 660
Petarukan	71 844	1 419	73 263
Ampelgading	32 791	755	33 546
Comal	42 954	1 051	44 005
Ulujami	46 516	654	47 170
<b>Jumlah/Total</b>	<b>620 267</b>	<b>17 536</b>	<b>637 803</b>

Sumber/Source : Komisi Pemilihan Umum Kabupaten Pemalang/ General Election Commissions of Pemalang Regency

**Tabel**  
**Table** 2.2.17

**Jumlah Pemilih Terdaftar Pada Pemilihan Umum DPR RI Berdasarkan Partisipasi dan Kecamatan, 2019**  
**Number of Registered Elector Participation at House of Representatives of the Republic Indonesia (DPR RI) Election by Participation And Subdistrict in Pemalang Regency, 2019**

Kecamatan Subdistrict	Partisipasi Pemilih Terdaftar Pemilu DPRRI 2019 Registered Elector Participation at DPRRI Election, 2019		
	Menggunakan Hak Pilih Using Voting Right	Tidak Menggunakan Hak Pilih Not Using Voting Right	Jumlah Total
(1)	(2)	(3)	(4)
M o g a	37 281	19 912	57 193
Warungpring	22 406	11 664	34 070
Pulosari	35 478	12 393	47 871
B e l i k	63 386	27 299	90 685
Watukumpul	39 558	18 135	57 693
B o d e h	35 319	13 045	48 364
Bantarbolang	45 041	24 272	69 313
Randudongkal	60 491	29 483	89 974
Pemalang	113 409	39 854	153 263
T a m a n	103 536	43 072	146 608
Petarukan	92 070	35 089	127 159
Ampelgading	42 271	16 087	58 358
Comal	56 527	15 835	72 362
Ulujami	65 817	25 627	91 444
<b>Jumlah/Total</b>	<b>812 590</b>	<b>331 767</b>	<b>1 144 357</b>

Sumber/Source : Komisi Pemilihan Umum Kabupaten Pemalang/ General Election Commissions of Pemalang Regency

**Tabel**  
**Table** 2.2.18

**Jumlah Surat Suara Sah dan Surat Suara Tidak Sah Pada  
Pemilihan Umum DPR RI Menurut Kecamatan, 2019**  
**Number of Valid Vote and invalid Vote at House of  
Representatives of the Republic Indonesia (DPR RI) Election  
at Pemalang Regency by Subdistrict, 2019**

Kecamatan Subdistrict	Jumlah Pemilih Pemilu DPRRI 2019 yang Menggunakan Hak Pilih Number Using Voting Right at DPRRI Election, 2019		
	Suara Sah Valid Vote	Suara Tidak Sah Invalid Vote	Jumlah Total
(1)	(2)	(3)	(4)
M o g a	31 158	6 123	37 281
Warungpring	19 049	3 357	22 406
Pulosari	28 276	7 202	35 478
B e l i k	52 826	10 560	63 386
Watukumpul	32 680	6 878	39 558
B o d e h	30 932	4 387	35 319
Bantarbolang	38 418	6 623	45 041
Randudongkal	51 678	8 813	60 491
Pemalang	95 375	18 034	113 409
T a m a n	87 181	16 355	103 536
Petarukan	79 261	12 809	92 070
Ampelgading	37 263	5 008	42 271
Comal	50 034	6 493	56 527
Ulujami	56 876	8 941	65 817
<b>Jumlah/Total</b>	<b>691 007</b>	<b>121 583</b>	<b>812 590</b>

Sumber/Source : Komisi Pemilihan Umum Kabupaten Pemalang/ General Election Commissions of Pemalang Regency

**Tabel**  
**Table** 2.2.19

**Jumlah Pemilih Terdaftar Pada Pemilihan Umum DPD RI Berdasarkan Partisipasi dan Kecamatan, 2019**  
**Number of Registered Elector Participation at Regional Representative Council of the Republic of Indonesia (DPD RI) Election by Participation and Subdistrict in Pemalang Regency, 2019**

Kecamatan Subdistrict	Partisipasi Pemilih Terdaftar Pemilu DPDRI 2019 Registered Elector Participation at DPDRI Election, 2019		
	Menggunakan Hak Pilih Using Voting Right	Tidak Menggunakan Hak Pilih Not Using Voting Right	Jumlah Total
(1)	(2)	(3)	(4)
M o g a	37 295	19 898	57 193
Warungpring	22 409	11 661	34 070
Pulosari	35 478	12 393	47 871
B e l i k	63 392	27 293	90 685
Watukumpul	39 561	18 132	57 693
B o d e h	35 320	13 044	48 364
Bantarbolang	45 041	24 272	69 313
Randudongkal	60 536	29 438	89 974
Pemalang	113 484	39 779	153 263
T a m a n	103 544	43 064	146 608
Petarukan	92 077	35 082	127 159
Ampelgading	42 278	16 080	58 358
Comal	56 531	15 831	72 362
Ulujami	65 824	25 615	91 439
<b>Jumlah/Total</b>	<b>812 770</b>	<b>331 582</b>	<b>1 144 352</b>

Sumber/Source : Komisi Pemilihan Umum Kabupaten Pemalang/ General Election Commissions of Pemalang Regency

**Tabel**  
**Table** 2.2.20

**Jumlah Surat Suara Sah dan Surat Suara Tidak Sah Pada  
Pemilihan Umum DPDRI Menurut Kecamatan, 2019**  
**Number of Valid Vote and Invalid Vote at Regional  
Representative Council of the Republic of Indonesia (DPD RI)  
Election at Pemalang Regency by Subdistrict, 2019**

Kecamatan Subdistrict	Jumlah Pemilih Pemilu DPDRI 2019 yang Menggunakan Hak Pilih Number Using Voting Right at DPDRI Election, 2019		
	Suara Sah Valid Vote	Suara Tidak Sah Invalid Vote	Jumlah Total
(1)	(2)	(3)	(4)
M o g a	24 877	12 418	37 295
Warungpring	15 827	6 582	22 409
Pulosari	20 296	15 182	35 478
B e l i k	43 004	20 388	63 392
Watukumpul	26 243	13 318	39 561
B o d e h	25 560	9 760	35 320
Bantarbolang	31 937	13 104	45 041
Randudongkal	40 786	19 750	60 536
Pemalang	79 214	34 270	113 484
T a m a n	73 142	30 402	103 544
Petarukan	67 496	24 581	92 077
Ampelgading	32 296	9 982	42 278
Comal	42 385	14 146	56 531
Ulujami	47 246	18 578	65 824
<b>Jumlah/Total</b>	<b>570 309</b>	<b>242 461</b>	<b>812 770</b>

Sumber/Source : Komisi Pemilihan Umum Kabupaten Pemalang/ General Election Commissions of Pemalang Regency

**Tabel**  
**Table** 2.2.21

**Jumlah Pemilih Terdaftar Pada Pemilihan Umum DPRD Provinsi Berdasarkan Partisipasi dan Kecamatan, 2019**  
**Number of Registered Elector Participation at House of Representatives of Province Area (DPRDProv) Election by Participation And Subdistrict in Pemalang Regency, 2019**

Kecamatan Subdistrict	Partisipasi Pemilih Terdaftar Pemilu DPRD Provinsi 2019 Registered Elector Participation at DPRD Province Election, 2019		
	Menggunakan Hak Pilih Using Voting Right	Tidak Menggunakan Hak Pilih Not Using Voting Right	Jumlah Total
(1)	(2)	(3)	(4)
M o g a	37 281	19 912	57 193
Warungpring	22 406	11 664	34 070
Pulosari	35 478	12 393	47 871
B e l i k	63 386	27 299	90 685
Watukumpul	39 558	18 135	57 693
B o d e h	35 319	13 045	48 364
Bantarbolang	45 041	24 272	69 313
Randudongkal	60 491	29 483	89 974
Pemalang	113 409	39 854	153 263
T a m a n	103 536	43 072	146 608
Petarukan	92 070	35 089	127 159
Ampelgading	42 269	16 089	58 358
Comal	56 528	15 834	72 362
Ulujami	65 817	25 622	91 439
<b>Jumlah/Total</b>	<b>812 589</b>	<b>331 763</b>	<b>1 144 352</b>

Sumber/Source : Komisi Pemilihan Umum Kabupaten Pemalang/ General Election Commissions of Pemalang Regency

**Tabel**  
**Table** 2.2.22

**Jumlah Surat Suara Sah dan Surat Suara Tidak Sah Pada Pemilihan Umum DPRD Provinsi Menurut Kecamatan, 2019**  
**Number of Valid Vote and invalid Vote at Participation at House of Representatives of Province Area (DPRDProv) Election at Pemalang Regency by Subdistrict, 2019**

Kecamatan Subdistrict	Jumlah Pemilih Pemilu DPRD Provinsi 2019 yang Menggunakan Hak Pilih Number Using Voting Right at DPRD Province Election, 2019		
	Suara Sah Valid Vote	Suara Tidak Sah Invalid Vote	Jumlah Total
(1)	(2)	(3)	(4)
M o g a	27 868	9 413	37 281
Warungpring	17 848	4 558	22 406
Pulosari	24 094	11 384	35 478
B e l i k	47 261	16 125	63 386
Watukumpul	30 515	9 043	39 558
B o d e h	28 796	6 523	35 319
Bantarbolang	35 334	9 707	45 041
Randudongkal	44 610	15 881	60 491
Pemalang	87 698	25 711	113 409
T a m a n	79 880	23 656	103 536
Petarukan	73 516	18 554	92 070
Ampelgading	34 795	7 474	42 269
Comal	46 703	9 825	56 528
Ulujami	51 887	13 930	65 817
<b>Jumlah/Total</b>	<b>630 805</b>	<b>181 784</b>	<b>812 589</b>

Sumber/Source : Komisi Pemilihan Umum Kabupaten Pemalang/ General Election Commissions of Pemalang Regency



**Tabel**  
**Table** 2.2.23

**Jumlah Pemilih Terdaftar Pada Pemilihan Umum DPRD Kabupaten Berdasarkan Partisipasi dan Kecamatan, 2019**  
**Number of Registered Elector Participation at House of Representatives of Regency Area (DPRDKab) Election by Participation And Subdistrict in Pemalang Regency, 2019**

Kecamatan Subdistrict	Partisipasi Pemilih Terdaftar Pemilu DPRD Kabupaten 2019 Registered Elector Participation at DPRD Regency Election, 2019		
	Menggunakan Hak Pilih Using Voting Right	Tidak Menggunakan Hak Pilih Not Using Voting Right	Jumlah Total
(1)	(2)	(3)	(4)
M o g a	37 264	19 929	57 193
Warungpring	22 401	11 669	34 070
Pulosari	35 473	12 398	47 871
B e l i k	63 385	27 300	90 685
Watukumpul	39 557	18 136	57 693
B o d e h	35 317	13 047	48 364
Bantarbolang	45 034	24 279	69 313
Randudongkal	60 464	29 510	89 974
Pemalang	113 329	39 934	153 263
T a m a n	103 492	43 116	146 608
Petarukan	92 061	35 098	127 159
Ampelgading	42 263	16 095	58 358
Comal	56 517	15 845	72 362
Ulujami	65 797	25 642	91 439
<b>Jumlah/Total</b>	<b>812 354</b>	<b>331 998</b>	<b>1 144 352</b>

Sumber/Source : Komisi Pemilihan Umum Kabupaten Pemalang/ General Election Commissions of Pemalang Regency

**Tabel**  
**Table** 2.2.24

**Jumlah Surat Suara Sah dan Surat Suara Tidak Sah Pada Pemilihan Umum DPRD Kabupaten Menurut Kecamatan, 2019**  
**Number of Valid Vote and invalid Vote at Participation at House of Representatives of Regency Area (DPRDProv) Election at Pemalang Regency by Subdistrict, 2019**

Kecamatan Subdistrict	Jumlah Pemilih Pemilu DPRD Kabupaten 2019 yang Menggunakan Hak Pilih Number Using Voting Right at DPRD Regency Election, 2019		
	Suara Sah Valid Vote	Suara Tidak Sah Invalid Vote	Jumlah Total
(1)	(2)	(3)	(4)
M o g a	32 522	4 742	37 264
Warungpring	20 136	2 265	22 401
Pulosari	29 896	5 577	35 473
B e l i k	54 680	8 705	63 385
Watukumpul	34 040	5 517	39 557
B o d e h	31 761	3 556	35 317
Bantarbolang	40 800	4 234	45 034
Randudongkal	53 757	6 707	60 464
Pemalang	101 058	12 271	113 329
T a m a n	93 669	9 823	103 492
Petarukan	83 002	9 059	92 061
Ampelgading	38 425	3 838	42 263
Comal	51 949	4 568	56 517
Ulujami	60 137	5 660	65 797
<b>Jumlah/Total</b>	<b>725 832</b>	<b>86 522</b>	<b>812 354</b>

Sumber/Source : Komisi Pemilihan Umum Kabupaten Pemalang/ General Election Commissions of Pemalang Regency

**Tabel**  
**Table** 2.2.25

**Hasil Pemungutan Suara untuk DPRD Kabupaten  
Pemalang Pada Pemilu 2019 Menurut Kecamatan**  
**Number of Vote for Parliament at General Election in  
Pemalang Regency by Subdistrict, 2019**

Kecamatan Subdistrict	Hasil Pemilu DPRD Kab. Pemalang Tahun 2019 Voice for Parliament at General Election in Pemalang Regency, 2019				
	PKB	GERINDRA	PDI-P	GOLKAR	NASDEM
(1)	(2)	(3)	(4)	(5)	(6)
M o g a	4 456	3 103	3 610	1 285	501
Warungpring	5 075	3 901	4 995	3 451	610
Pulosari	9 664	2 501	19 239	6 649	1 287
B e l i k	5 879	1 678	9 617	1 591	5 354
Watukumpul	4 041	3 667	12 284	4 236	690
B o d e h	8 864	3 294	11 010	5 060	324
Bantarbolang	6 162	5 864	18 364	6 180	1 190
Randudongkal	11 151	8 340	29 249	18 312	1 547
Pemalang	12 524	9 103	24 329	14 528	1 829
T a m a n	14 124	6 712	25 052	5 802	1 491
Petarukan	8 908	2 341	12 385	2 929	257
Ampelgading	9 914	5 097	17 308	2 716	655
Comal	13 246	4 242	19 871	2 633	954
Ulujami	3 553	2 049	6 222	3 985	490
<b>Jumlah/Total</b>	<b>117 561</b>	<b>61 892</b>	<b>213 535</b>	<b>79 357</b>	<b>17 179</b>

Lanjutan Tabel/*Continued Table 2.2.25*

Kecamatan <i>Subdistrict</i>	Hasil Pemilu DPRD Kab. Pemalang Tahun 2019 <i>Voice for Parliament at General Election in Pemalang Regency, 2019</i>				
	GARUDA	BERKARYA	PKS	PERINDO	PPP
(1)	(7)	(8)	(9)	(10)	(11)
M o g a	147	448	2 722	330	9 149
Warungpring	627	481	1 151	515	7 128
Pulosari	92	1 582	2 465	583	8 980
B e l i k	74	840	935	374	5 542
Watukumpul	41	374	2 124	551	1 811
B o d e h	55	371	6 525	306	3 615
Bantarbolang	55	1 077	2 655	282	4 307
Randudongkal	226	1 971	9 804	3 847	6 959
Pemalang	158	1 243	5 821	2 693	11 492
T a m a n	150	1 961	9 155	619	7 161
Petarukan	101	456	1 795	171	2 361
Ampelgading	80	346	5 080	1 441	2 695
Comal	71	298	3 381	640	6 514
Ulujami	40	784	380	96	1 379
<b>Jumlah/Total</b>	<b>1 917</b>	<b>12 232</b>	<b>53 993</b>	<b>12 448</b>	<b>79 093</b>

Lanjutan Tabel/*Continued Table 2.2.25*

Kecamatan <i>Subdistrict</i>	Hasil Pemilu DPRD Kab. Pemalang Tahun 2019 <i>Voice for Parliament at General Election in Pemalang Regency, 2019</i>				
	PSI	PAN	HANURA	DEMOKRAT	Jumlah <i>Total</i>
(1)	(12)	(13)	(14)	(15)	(16)
M o g a	65	2 823	2 036	1 847	65 044
Warungpring	51	440	637	834	59 792
Pulosari	223	643	275	497	109 360
B e l i k	53	297	426	1 380	68 080
Watukumpul	78	476	952	436	63 522
B o d e h	46	405	580	345	81 600
Bantarbolang	92	5 715	637	1 177	107 514
Randudongkal	234	6 171	46	3 201	202 116
Pemalang	153	5 343	186	4 267	187 338
T a m a n	398	4 622	3 013	2 742	166 004
Petarukan	245	3 034	1 965	1 477	76 850
Ampelgading	210	5 195	1 011	201	103 898
Comal	337	3 195	4 566	189	120 274
Ulujami	24	608	400	126	40 272
<b>Jumlah/Total</b>	<b>2 209</b>	<b>38 967</b>	<b>16 730</b>	<b>18 719</b>	<b>1451 664</b>

Sumber/*Source* : Komisi Pemilihan Umum Kabupaten Pemalang/ *General Election Commissions of Pemalang Regency*

## 2.3 SUMBER DAYA MANUSIA HUMAN RESOURCES

**Tabel 2.3.1** Jumlah Pegawai Negeri Sipil Menurut Jabatan dan Jenis Kelamin, Desember 2020 dan Desember 2021  
*Number of Civil Servants by Occupation and Sex, Desember 2020 dan Desember 2021*

Jabatan <i>Occupation</i>	2020		Jumlah <i>Total</i>
	Laki-laki <i>Male</i>	Perempuan <i>Female</i>	
(1)	(2)	(3)	(4)
Fungsional Tertentu <i>Specific Functional</i>	2 318	3 804	6 122
Fungsional Umum <i>Staf General Functional</i>	1 898	927	2 825
Struktural/ <i>Structural</i>			
Eselon V/ <i>5th Echelon</i>	0	0	0
Eselon IV/ <i>4th Echelon</i>	259	155	414
Eselon III/ <i>3rd Echelon</i>	110	23	133
Eselon II/ <i>2nd Echelon</i>	22	2	24
Eselon I/ <i>1st Echelon</i>	0	0	0
<b>Jumlah/<i>Total</i></b>	<b>4 607</b>	<b>4 911</b>	<b>9 518</b>

Lanjutan Tabel/Continued Table 2.3.1

Jabatan <i>Occupation</i>	2021		
	Laki-laki <i>Male</i>	Perempuan <i>Female</i>	Jumlah <i>Total</i>
(1)	(5)	(6)	(7)
Fungsional Tertentu <i>Specific Functional</i>	2 306	3 807	6 113
Fungsional Umum <i>Staf General Functional</i>	1 822	1 048	2 870
Struktural/ <i>Structural</i>			
Eselon V/ <i>5th Echelon</i>	0	0	0
Eselon IV/ <i>4th Echelon</i>	163	106	269
Eselon III/ <i>3rd Echelon</i>	118	25	143
Eselon II/ <i>2nd Echelon</i>	29	3	32
Eselon I/ <i>1st Echelon</i>	0	0	0
<b>Jumlah/<i>Total</i></b>	<b>4 438</b>	<b>4 989</b>	<b>9 427</b>

Sumber/*Source* : Badan Kepegawaian Daerah Kabupaten Pemalang/ *Regional Civil Service Agency of Pemalang Regency*

**Tabel**  
**Table** 2.3.2

**Jumlah Pegawai Negeri Sipil Menurut Tingkat Pendidikan dan Jenis Kelamin Desember 2020 dan Desember 2021**

**Number of Civil Servants by Educational Level and Sex December 2020 and December 2021**

Tingkat Pendidikan <i>Educational Level</i>	2020		
	Laki-laki <i>Male</i>	Perempuan <i>Female</i>	Jumlah <i>Total</i>
(1)	(2)	(3)	(4)
Sampai dengan SD <i>Up to Primary School</i>	140	12	152
SMP/Sederajat <i>General Vocational Junior High School</i>	324	22	346
SMA/Sederajat <i>General/Vocational Senior High School</i>	1 083	443	1 526
Diploma I, II/Akta I, II <i>Diploma I, II/Akta I, II</i>	91	56	147
Diploma III/Akta III/Sarjana Muda <i>Diploma III/Akta III/Bachelor</i>	166	585	751
Tingkat Sarjana/Doktor/Ph.D <i>University Graduates</i>	2 803	3 791'	6 594'
<b>Jumlah/Total</b>	<b>4 607</b>	<b>4 909'</b>	<b>9 516'</b>



Lanjutan Tabel/Continued Table 2.3.2

Tingkat Pendidikan <i>Educational Level</i>	2021		
	Laki-laki <i>Male</i>	Perempuan <i>Female</i>	Jumlah <i>Total</i>
(1)	(5)	(6)	(7)
Sampai dengan SD <i>Up to Primary School</i>	124	11	135
SMP/Sederajat <i>General Vocational Junior High School</i>	302	20	322
SMA/Sederajat <i>General/Vocational Senior High School</i>	1 001	400	1 401
Diploma I, II/Akta I, II <i>Diploma I, II/Akta I, II</i>	64	39	103
Diploma III/Akta III/Sarjana Muda <i>Diploma III/Akta III/Bachelor</i>	172	599	771
Tingkat Sarjana/Doktor/Ph.D <i>University Graduates</i>	2 775	3 920	6 695
<b>Jumlah/Total</b>	<b>4 438</b>	<b>4 989</b>	<b>9 427</b>

Sumber/Source : Badan Kepegawaian Daerah Kabupaten Pemalang/ *Regional Civil Service Agency of Pemalang Regency*

**Tabel**  
**Table** 2.3.3

**Jumlah Pegawai Negeri Sipil Menurut Tingkat  
Kepangkatan dan Jenis Kelamin Desember 2020 dan  
Desember 2021**  
*Number of Civil Servants by Hierarchy and Sex, 2020 and  
2021 December 2020 and December 2021*

Pangkat/Golongan/Ruang <i>Hierarchy</i>	2020		Jumlah <i>Total</i>
	Laki-laki <i>Male</i>	Perempuan <i>Female</i>	
(1)	(2)	(3)	(4)
1. I/A (Juru Muda)	–	–	0
2. I/B (Juru Muda Tingkat I)	–	–	2
3. I/C (Juru)	–	–	76
4. I/D (Juru Tingkat I)	–	–	186
<b>Golongan I/Range I</b>			
5. II/A (Pengatur Muda)	–	–	186
6. II/B (Pengatur Muda Tingkat I)	–	–	433
7. II/C (Pengatur)	–	–	482
8. II/D (Pengatur Tingkat I)	–	–	550
<b>Golongan II/Range II</b>			
9. III/A (Penata Muda)	–	–	1 041
10. III/B (Penata Muda Tingkat I)	–	–	2 075
11. III/C (Penata)	–	–	975
12. III/D (Penata Tingkat I)	–	–	1 031
<b>Golongan III/Range III</b>			
13. IV/A (Pembina)	–	–	2 168
14. IV/B (Pembina Tingkat I)	–	–	276
15. IV/C (Pembina Utama Muda)	–	–	34
16. IV/D (Pembina Utama Madya)	–	–	3
17. IV/E (Pembina Utama)	–	–	0
<b>Golongan IV/Range IV</b>			
<b>Jumlah/Total</b>	–	–	<b>9 518</b>

Lanjutan Tabel/Continued Table 2.3.3

Pangkat/Golongan/Ruang <i>Hierarchy</i>	2021		
	Laki-laki <i>Male</i>	Perempuan <i>Female</i>	Jumlah <i>Total</i>
(1)	(5)	(6)	(7)
1. I/A (Juru Muda)	0	0	0
2. I/B (Juru Muda Tingkat I)	0	0	0
3. I/C (Juru)	15	0	15
4. I/D (Juru Tingkat I)	201	24	225
<b>Golongan I/Range I</b>			
5. II/A (Pengatur Muda)	81	1	82
6. II/B (Pengatur Muda Tingkat I)	374	61	435
7. II/C (Pengatur)	227	101	328
8. II/D (Pengatur Tingkat I)	419	301	720
<b>Golongan II/Range II</b>			
9. III/A (Penata Muda)	404	695	1099
10. III/B (Penata Muda Tingkat I)	684	1417	2101
11. III/C (Penata)	394	670	1064
12. III/D (Penata Tingkat I)	428	650	1078
<b>Golongan III/Range III</b>			
13. IV/A (Pembina)	1003	926	1929
14. IV/B (Pembina Tingkat I)	174	131	305
15. IV/C (Pembina Utama Muda)	32	11	43
16. IV/D (Pembina Utama Madya)	2	1	3
17. IV/E (Pembina Utama)	0	0	0
<b>Golongan IV/Range IV</b>			
<b>Jumlah/Total</b>	<b>4,438</b>	<b>4,989</b>	<b>9,427</b>

Sumber/Source : Badan Kepegawaian Daerah Kabupaten Pemalang/ Regional Civil Service Agency of Pemalang Regency

**Tabel**  
**Table** 2.3.4

**Banyaknya Pegawai Negeri Sipil Berdasarkan Dinas/  
instansi/Kantor Menurut Golongan di Kabupaten  
Pemalang, 2021**  
*Number of Civil Servant by Office and Hierarchy in  
Pemalang Regency, 2021*

Kantor / Dinas / Bagian <i>Office</i>	Pegawai Menurut Golongan <i>Civil Servant by Hierarchy</i>				Jumlah <i>Total</i>
	I	II	III	IV	
(1)	(2)	(3)	(4)	(5)	(6)
Sekretariat Daerah	0	0	0	5	5
Bagian Tata Pemerintahan	0	1	7	1	9
Bagian Hukum	0	1	9	2	12
Bagian Perekonomian dan SDA	0	0	6	2	8
Bagian Pembangunan	0	2	6	3	11
Bagian Kesejahteraan Rakyat	0	3	4	1	8
Bagian Organisasi	0	0	8	2	10
Bagian Pengadaan Barang dan Jasa	0	1	13	3	17
Bagian Umum	6	42	20	2	70
Bagian Protokol dan Komunikasi Pimpinan	0	3	5	1	9
Sekretariat DPRD	4	19	13	5	41
Inspektorat	1	8	27	14	50
Dinas Pendidikan dan Kebudayaan	0	27	40	19	86
KWK Pemalang	0	5	3	8	16
TK Negeri Pemalang	0	3	60	5	68
SDN Kecamatan Pemalang	6	23	374	204	607
KWK Taman	0	3	1	7	11
TK Negeri Taman	0	0	9	5	14
SDN Kecamatan Taman	6	12	255	166	439
KWK Petarukan	0	3	4	8	15
TK Negeri Petarukan	0	0	0	5	5
SDN Kecamatan Petarukan	7	21	212	120	360

Lanjutan Tabel/Continued Table 2.3.4

Kantor / Dinas / Bagian <i>Office</i>	Pegawai Menurut Golongan <i>Civil Servant by Class</i>				Jumlah <i>Total</i>
	I	II	III	IV	
(1)	(2)	(3)	(4)	(5)	(6)
KWK Ampelgading	0	2	3	4	9
TK Negeri Ampelgading	0	0	14	5	19
SDN Kecamatan Ampelgading	1	4	120	70	195
KWK Comal	0	1	3	4	8
TK Negeri Comal	0	0	14	5	19
SDN Kecamatan Comal	2	10	156	88	256
KWK Ulujami	0	2	2	5	9
TK Negeri Ulujami	0	0	10	3	13
SDN Kecamatan Ulujami	2	14	148	92	256
KWK Bodeh	1	1	0	3	5
TK Negeri Bodeh	0	0	8	2	10
SDN Kecamatan Bodeh	1	11	118	69	199
KWK Bantarbolang	1	0	3	6	10
TK Negeri Bantarbolang	0	0	6	2	8
SDN Kecamatan Bantarbolang	4	15	146	68	233
KWK Randudongkal	0	3	3	5	11
TK Negeri Randudongkal	0	0	5	2	7
SDN Kecamatan Randudongkal	6	14	190	100	310
KWK Warungpring	0	1	1	1	3
TK Negeri Pembina Warungpring	0	0	4	0	4
SDN Kecamatan Warungpring	0	4	45	38	87

Lanjutan Tabel/Continued Table 2.3.4

Kantor / Dinas / Bagian Office	Pegawai Menurut Golongan Civil Servant by Class				Jumlah Total
	I	II	III	IV	
(1)	(2)	(3)	(4)	(5)	(6)
KWK Moga	0	3	2	2	7
TK Negeri Moga	0	0	6	0	6
SDN Kecamatan Moga	0	4	120	72	196
KWK Pulosari	0	3	0	5	8
TK Negeri Pulosari	0	0	1	1	2
SDN Kecamatan Pulosari	1	11	106	47	165
KWK Belik	3	3	0	4	10
TK Negeri Belik	0	0	6	1	7
SDN Kecamatan Belik	1	16	176	91	284
KWK Watukumpul	0	2	2	2	6
TK Negeri Watukumpul	0	0	4	0	4
SDN Kecamatan Watukumpul	3	18	173	60	254
Sanggar Kegiatan Belajar	0	2	12	5	19
SMP	27	168	968	563	1 726
Dinas Pariwisata, Pemuda dan Olah Raga	0	12	17	6	35
UPTD Obyek Wisata	1	21	3	0	25
Dinas Kesehatan	1	14	44	11	70
Laboratorium Kesehatan Daerah	0	0	5	1	6
RSUD dr. M. Ashari	5	101	289	47	442
Puskesmas Rowosari	0	6	25	1	32
Puskesmas Kebandaran	0	14	22	0	36
Puskesmas Mojo	0	10	21	3	34
Puskesmas Purwoharjo	1	15	39	3	58

Lanjutan Tabel/Continued Table 2.3.4

Kantor / Dinas / Bagian <i>Office</i>	Pegawai Menurut Golongan <i>Civil Servant by Class</i>				Jumlah <i>Total</i>
	I	II	III	IV	
(1)	(2)	(3)	(4)	(5)	(6)
Puskesmas Sarwodadi	0	8	16	1	25
Puskesmas Losari	0	12	27	2	41
Puskesmas Petarukan	0	9	29	1	39
Puskesmas Klareyan	0	6	24	4	34
Puskesmas Kabunan	0	5	29	2	36
Puskesmas Banjardawa	0	6	22	2	30
Puskesmas Jebed	0	10	28	0	38
Puskesmas Mulyoharjo	1	8	22	5	36
Puskesmas Kebondalem	1	9	18	3	31
Puskesmas Paduraksa	1	9	19	4	33
Puskesmas Bantarbolang	1	17	26	3	47
Puskesmas Randudongkal	0	13	39	4	56
Puskesmas Kalimas	0	6	23	2	31
Puskesmas Warungpring	0	10	14	1	25
Puskesmas Banyumudal	0	7	20	3	30
Puskesmas Pulosari	0	11	23	2	36
Puskesmas Belik	0	8	29	2	39
Puskesmas Watukumpul	0	12	23	0	35
Puskesmas Cikadu	0	13	10	1	24
Puskesmas Karangasem	0	14	17	1	32
Puskesmas Jatiroyom	0	12	15	1	28
Dinas Sosial, Pengendalian Penduduk, Keluarga Berencana, Pemberdayaan Perempuan dan Perlindungan Anak	1	3	24	5	33

Lanjutan Tabel/*Continued Table* 2.3.4

Kantor / Dinas / Bagian <i>Office</i>	Pegawai Menurut Golongan <i>Civil Servant by Class</i>				Jumlah <i>Total</i>
	I	II	III	IV	
(1)	(2)	(3)	(4)	(5)	(6)
Dinas Kependudukan dan Pencatatan Sipil	0	15	27	6	48
Dinas Pemberdayaan Masyarakat dan Pemerintahan Desa	0	10	18	6	34
Dinas Penanaman Modal dan Pelayanan Terpadu Satu Pintu	0	10	13	4	27
Dinas Koperasi, Usaha Mikro Kecil dan Menengah, Perindustrian dan Perdagangan	2	22	27	3	54
UPP Pemalang	7	26	4	0	37
UPP Comal	6	26	3	0	35
UPP Petarukan	7	14	3	0	24
UPP Randudongkal	4	28	2	0	34
UPP Moga Kelas B	2	11	1	0	14
UPP Belik Kelas B	3	3	1	0	7
Dinas Tenaga Kerja	3	3	17	5	28
Balai Latihan Kerja	0	1	9	0	10
Dinas Komunikasi dan Informatika	0	9	27	3	39
Dinas Pekerjaan Umum dan Penataan Ruang	2	20	33	4	59



Lanjutan Tabel/Continued Table 2.3.4

Kantor / Dinas / Bagian <i>Office</i>	Pegawai Menurut Golongan <i>Civil Servant by Class</i>				Jumlah <i>Total</i>
	I	II	III	IV	
(1)	(2)	(3)	(4)	(5)	(6)
UPJI Wilayah I	1	1	1	0	3
UPJI Wilayah II	1	2	1	0	4
UPJI Wilayah III	0	5	1	0	6
UPJI Wilayah IV	0	7	2	0	9
UPJI Wilayah V	0	5	4	0	9
UPJI Wilayah VI	0	18	3	0	21
UPJI Wilayah VII	2	17	2	0	21
UPJI Wilayah VIII	0	12	2	0	14
Unit Pengelola Peralatan dan Laboratorium	0	6	1	0	7
Dinas Perumahan dan Kawasan Permukiman	4	14	20	7	45
UPT Rumah Susun Sewa	0	4	1	0	5
Dinas Perhubungan	4	15	9	3	31
Unit Pengujian Kendaraan Bermotor	1	4	5	0	10
Unit Terminal Penumpang dan Perparkiran	7	20	5	0	32
Dinas Lingkungan Hidup	2	9	17	5	33
Unit Kebersihan dan Persampahan	71	65	3	0	139
Dinas Pertanian	1	13	65	13	92
UPT Rumah Potong Hewan	0	0	5	1	6
Dinas Perikanan	0	7	13	4	24
Unit Budidaya Ikan Air Tawar	0	0	2	0	2
Unit Pelelangan Ikan	0	2	3	0	5

Lanjutan Tabel/Continued Table 2.3.4

Kantor / Dinas / Bagian <i>Office</i>	Pegawai Menurut Golongan <i>Civil Servant by Class</i>				Jumlah <i>Total</i>
	I	II	III	IV	
(1)	(2)	(3)	(4)	(5)	(6)
Dinas Perpustakaan dan Kearsipan	0	3	14	6	23
Satuan Polisi Pamong Praja	0	30	18	6	54
Unit Pemadam Kebakaran	2	9	1	0	12
Badan Perencanaan Pembangunan Daerah	0	10	15	13	38
Unit Penelitian dan Pengembangan	0	0	2	1	3
Badan Pengelolaan Keuangan dan Aset Daerah	0	4	34	6	44
Badan Pengelolaan Pendapatan Daerah	1	27	29	5	62
Badan Kepegawaian Daerah	0	13	39	8	60
Kantor Kesatuan Bangsa, Politik dan Perlindungan Masyarakat	0	6	11	6	23
Badan Penanggulangan Bencana Daerah	2	12	12	7	33
Kecamatan Pematang	0	15	12	1	28
Kelurahan Mulyoharjo	0	6	6	0	12
Kelurahan Kebondalem	0	4	6	0	10
Kelurahan Pelutan	0	4	6	0	10
Kelurahan Paduraksa	0	7	7	0	14
Kelurahan Bojongbata	0	5	5	0	10
Kelurahan Sugihwaras	0	3	5	1	9
Kelurahan Widuri	1	3	6	0	10
Kecamatan Taman	0	8	15	1	24

Lanjutan Tabel/Continued Table 2.3.4

Kantor / Dinas / Bagian <i>Office</i>	Pegawai Menurut Golongan <i>Civil Servant by Class</i>				Jumlah <i>Total</i>
	I	II	III	IV	
(1)	(2)	(3)	(4)	(5)	(6)
Kelurahan Wanarejan Selatan	0	4	6	1	11
Kelurahan Beji	0	5	3	1	9
Kecamatan Petarukan	0	8	7	4	19
Kelurahan Petarukan	0	2	7	0	9
Kecamatan Comal	0	5	15	1	21
Kelurahan Purwoharjo	1	1	7	0	9
Kecamatan Ampelgading	0	4	13	1	18
Kecamatan Bodeh	1	5	11	1	18
Kecamatan Ulujami	1	5	10	2	18
Kecamatan Bantarbolang	1	5	8	2	16
Kecamatan Randudongkal	1	8	6	2	17
Kecamatan Warungpring	0	7	7	1	15
Kecamatan Moga	0	5	8	2	15
Kecamatan Pulosari	1	7	7	1	16
Kecamatan Belik	1	3	13	1	18
Kecamatan Watukumpul	1	6	8	1	16
Sekretariat KPU	0	2	0	0	2
<b>Jumlah/Total</b>	<b>240</b>	<b>1 565</b>	<b>5 342</b>	<b>2 280</b>	<b>9 427</b>

Sumber/Source : Badan Kepegawaian Daerah Kabupaten Pemalang/ Regional Civil Service Agency of Pemalang Regency

**Tabel 2.3.5 Pelaksanaan Pemeriksaan Badan Pengawas Keuangan Daerah di Kabupaten Pemalang, 2021**  
**Supervision of Regional Finance Supervisory Board in Pemalang Regency, 2021**

No No	Kegiatan Pemeriksaan Auditor Activity	Target Target	Realisasi Realization
	(1)	(2)	(3)
1	Jumlah Realisasi Pemeriksaan Sesuai PKPT <i>Number of PKPT realization of inspection</i>		
	a. Inspektorat Pembantu Wilayah I	38	38
	b. Inspektorat Pembantu Wilayah II	49	49
	c. Inspektorat Pembantu Wilayah III	46	46
	d. Inspektorat Pembantu Wilayah IV	39	39
2	Jumlah Realisasi Penerbitan Laporan Hasil Pemeriksaan Sesuai PKPT <i>Number of PKPT realization of inspection</i>		
	a. Inspektorat Pembantu Wilayah I	38	38
	b. Inspektorat Pembantu Wilayah II	49	49
	c. Inspektorat Pembantu Wilayah III	46	46
	d. Inspektorat Pembantu Wilayah IV	39	39
3	Jumlah Pemeriksaan Kasus / Khusus Pengaduan <i>Number of inspection case / special complaint</i>	25	21
4	Jumlah Penerbitan LHP Kasus / Khusus Pengaduan <i>Number of LHP publishing / special complaint</i>	25	21

Sumber/Source: Inspektorat Kabupaten Pemalang/ Inspectorate of Pemalang Regency

**Tabel 2.3.6 Pelaksanaan Program Kerja Pengawasan Tahunan (PKPT) Badan Pengawas Daerah di Kabupaten Pemalang, 2021**  
**Table Implementation of Yearly Worked Program Badan Pengawas in Pemalang Regency, 2021**

Obyek PKPT dan Realisasi <i>Realization and PKPT Object</i>	Bidang Pemeriksaan/ Auditor				Jumlah <i>Total</i>
	IRBAN I	IRBAN II	IRBAN III	IRBAN IV	
(1)	(2)	(3)	(4)	(5)	(6)
Triwulan Ke I/ Quarter I :					
PKPT/ PKPT	9	12	11	9	41
Realisasi Non PKPT/ Realization Non PKPT	1	0	0	1	2
Triwulan Ke II/ Quarter II :					
PKPT/ PKPT	9	12	11	9	41
Realisasi Non PKPT/ Realization Non PKPT	2	0	1	1	4
Triwulan Ke III / Quarter III:					
PKPT/ PKPT	9	12	11	9	41
Realisasi Non PKPT/ Realization Non PKPT	3	0	1	2	6
Triwulan Ke IV/ Quarter IV :					
PKPT/ PKPT	11	13	13	12	49
Realisasi Non PKPT/ Realization Non PKPT	3	1	1	4	9
PKPT/ PKPT					
Realisasi PKPT/ Realization PKPT	38	49	46	39	172
Non PKPT/ Non PKPT	9	1	3	8	21

Sumber/Source: Inspektorat Kabupaten Pemalang/ Inspectorate of Pemalang Regency

**Tabel 2.3.7**  
**Table****Banyaknya Pembuatan Akta PPAT Berdasarkan Jenis Data Menurut Kecamatan di Kabupaten Pemalang, 2021**  
**Number of PPAT Certificate based on Kind of Data by Subdistrict in Pemalang Regency, 2021**

Kecamatan Subdistrict	Jenis Data / Data Types					Jumlah Total
	Jual Beli Sell Buy	Hibah Grant	Pembagian Dan Pemisahan Division and Segregation	Pemberian Hak Tanggung Assurance Right	LainLain Others	
(1)	(2)	(3)	(4)	(5)	(6)	(7)
M o g a	26	2	1	-	0	29
Warungpring	17	0	4	-	0	21
Pulosari	41	2	1	-	0	44
B e l i k	43	2	0	-	0	45
Watukumpul	23	2	1	-	0	26
B o d e h	29	6	1	-	0	36
Bantarbolang	96	9	4	-	0	109
Randudongkal	275	8	17	-	0	300
Pemalang	1 490	81	90	-	0	1 661
T a m a n	1 241	80	127	-	0	1 448
Petarukan	447	31	44	-	0	522
Ampelgading	199	33	17	-	0	249
Comal	383	29	38	-	0	450
Ulujami	171	19	17	-	0	207
<b>Jumlah/Total</b>	<b>4 481</b>	<b>304</b>	<b>362</b>	<b>0</b>	<b>0</b>	<b>5 147</b>

Sumber/Source: Badan Pertanahan Nasional (BPN) Kabupaten Pemalang/ National Land Office of Pemalang Regency

**Tabel 2.3.8**  
**Table****Penerbitan Sertifikat Hak Atas Tanah Badan Pertanahan Nasional Menurut Kecamatan di Kabupaten Pemalang, 2021**  
**Publishing of Certificate at BPN Office by Subdistrict in Pemalang Regency, 2021**

Kecamatan Subdistrict	Jenis Data / Data Types			
	Hak Milik Puroperty Right	Hak Guna Usaha Lease Right	Hak Guna Bangunan Building Right	Hak Pakai Used Right
(1)	(2)	(3)	(4)	(5)
M o g a	7 976	0	1	99
Warungpring	9	0	0	0
Pulosari	2 333	0	0	18
B e l i k	6 175	0	56	62
Watukumpul	5	0	0	0
B o d e h	3 344	0	84	53
Bantarbolang	84	0	3	0
Randudongkal	12 152	0	137	172
Pemalang	2 798	0	137	56
T a m a n	5 534	0	245	242
Petarukan	9 260	0	1	240
Ampelgading	749	0	0	52
Comal	2 406	0	1	108
Ulujami	569	0	0	15
<b>Jumlah/ Total</b>	<b>53 394</b>	<b>0</b>	<b>665</b>	<b>1 117</b>

Lanjutan Tabel/Continued Table 2.3.8

Kecamatan Subdistrict	Jenis Data / Data Types			
	Hak Wakaf Manageability Right	Satuan Rumah Susun Unit Flats	Hak Tanggungan Assured Right	Jumlah Total
(1)	(6)	(7)	(8)	(9)
M o g a	10	0	-	8 086
Warungpring	1	0	-	10
Pulosari	9	0	-	2 360
B e l i k	24	0	-	6 317
Watukumpul	0	0	-	5
B o d e h	7	0	-	3 488
Bantarbolang	3	0	-	90
Randudongkal	47	0	-	12 508
Pemalang	18	0	-	3 009
T a m a n	17	0	-	6 038
Petarukan	23	0	-	9 524
Ampelgading	2	0	-	803
Comal	14	0	-	2 529
Ulujami	4	0	-	588
<b>Jumlah/ Total</b>	<b>179</b>	<b>0</b>	<b>0</b>	<b>55 355</b>

Sumber/Source: Badan Pertanahan Nasional (BPN) Kabupaten Pemalang/ National Land Office of Pemalang Regency



## 2.4 KEUANGAN PEMERINTAH GOVERNMENT FINANCE

**Tabel 2.4.1** Realisasi Pendapatan Pemerintah Kabupaten Pemalang Menurut Jenis Pendapatan (ribu rupiah), 2018–2021  
**Table 2.4.1** Actual Pemalang Regency Government Revenues by Kind of Revenues (thousand rupiahs), 2018–2021

Jenis Pendapatan/Kind of Revenues	2018	2019
(1)	(2)	(3)
<b>1. Pendapatan Asli Daerah (PAD)/Regional Revenue</b>	<b>300 481 887,08</b>	<b>350 559 128,77</b>
1.1 Pajak Daerah/Regional Tax	76 107 419,62	87 622 428,98
1.2 Retribusi Daerah/Regional Retribution	29 878 293,31	39 652 661,43
1.3 Hasil Perusahaan Milik Daerah dan Pengelolaan Kekayaan Daerah yang Dipisahkan/Regional-Owned Company Revenue and Separated Management of Regional Wealth	15 475 378,39	20 220 505,22
1.4 Lain-lain PAD yang Sah/Other Regional Revenue	179 020 798,76	203 063 533,15
<b>2. Dana Perimbangan/Balance Funds</b>	<b>1 542 918 673,57</b>	<b>1 598 475 375,03</b>
2.1 Bagi Hasil Pajak/Tax Sharing Revenue	30 316 210,11	24 594 205,89
2.2 Bagi Hasil Bukan Pajak/Sumber Daya Alam/Non-Tax Sharing Revenue/Natural Resources	–	–
2.3 Dana Alokasi Umum/General Allocation Fund	1 180 834 332,00	1 223 060 205,00
2.4 Dana Alokasi Khusus/Special Allocation Fund	331 768 131,46	350 820 964,14
<b>3. Lain-lain Pendapatan yang Sah/Other Revenue</b>	<b>580 363 325,06</b>	<b>638 733 451,07</b>
3.1 Pendapatan Hibah/Grant	149 949 000,00	151 231 280,00
3.2 Dana Darurat/Emergency Fund	–	–
3.3 Dana Bagi Hasil Pajak dari Provinsi dan Pemerintah Daerah Lainnya/Tax Sharing Revenue from Provincial and Other Regional Governments	150 361 769,06	155 133 792,12
3.4 Dana Penyesuaian dan Otonomi Daerah/Regional Adjustment and Autonomy Fund	–	–
3.5 Bantuan Keuangan dari Provinsi atau Pemerintah Daerah Lainnya/Financial Assistance from Provincial or Other Regional Governments	30 730 000,00	30 554 342,95
3.6 Lainnya/Others	249 322 556,00	301 814 036,00
<b>Jumlah/Total</b>	<b>2 423 763 885,70</b>	<b>2 587 767 954,87</b>

Lanjutan Tabel/*Continued Table 2.4.1*

Jenis Pendapatan/ <i>Kind of Revenues</i>	2020	2021 <sup>x</sup>
(1)	(4)	(5)
<b>1. Pendapatan Asli Daerah (PAD)/<i>Regional Revenue</i></b>	<b>328 333 099,50</b>	<b>365 401 063,51</b>
1.1 Pajak Daerah/ <i>Regional Tax</i>	80 569 759,53	88 731 761,14
1.2 Retribusi Daerah/ <i>Regional Retribution</i>	31 386 495,91	28 569 342,18
1.3 Hasil Perusahaan Milik Daerah dan Pengelolaan Kekayaan Daerah yang Dipisahkan/ <i>Regional-Owned Company Revenue and Separated Management of Regional Wealth</i>	21 371 187,92	22 500 844,42
1.4 Lain-lain PAD yang Sah/ <i>Other Regional Revenue</i>	195 005 656,14	225 599 115,77
<b>2. Dana Perimbangan/<i>Balance Funds</i></b>	<b>1 478 357 232,53</b>	<b>1 905 397 611,25</b>
2.1 Bagi Hasil Pajak/ <i>Tax Sharing Revenue</i>	31 829 930,95	40 467 024,32
2.2 Bagi Hasil Bukan Pajak/Sumber Daya Alam/ <i>Non-Tax Sharing Revenue/Natural Resources</i>	2 456 885,53	4 260 156,62
2.3 Dana Alokasi Umum/ <i>General Allocation Fund</i>	1 118 791 154,00	1 107 792 827,00
2.4 Dana Alokasi Khusus/ <i>Special Allocation Fund</i>	325 279 262,05	752 877 603,31
<b>3. Lain-lain Pendapatan yang Sah/<i>Other Revenue</i></b>	<b>641 638 355,53</b>	<b>334 238 322,40</b>
3.1 Pendapatan Hibah/ <i>Grant</i>	162 188 200,00	162 971 470,00
3.2 Dana Darurat/ <i>Emergency Fund</i>	—	—
3.3 Dana Bagi Hasil Pajak dari Provinsi dan Pemerintah Daerah Lainnya/ <i>Tax Sharing Revenue from Provincial and Other Regional Governments</i>	131 194 217,72	170 393 852,40
3.4 Dana Penyesuaian dan Otonomi Daerah/ <i>Regional Adjustment and Autonomy Fund</i>	—	—
3.5 Bantuan Keuangan dari Provinsi atau Pemerintah Daerah Lainnya/ <i>Financial Assistance from Provincial or Other Regional Governments</i>	10 360 575,82	873 000,00
3.6 Lainnya/ <i>Others</i>	337 895 362,00	—
<b>Jumlah/<i>Total</i></b>	<b>2 448 328 687,56</b>	<b>2 605 036 997,16</b>

Sumber/*Source*: Badan Pengelola Keuangan dan Aset Daerah Kabupaten Pemalang/ *Regional Revenue, Finance and Asset Management Office of Pemalang Regency*

**Tabel**  
**Table 2.4.2****Realisasi Belanja Pemerintah Kabupaten Pemalang  
Menurut Jenis Belanja (ribu rupiah), 2018–2021  
Actual Pemalang Regency Government Expenditures by  
Kind of Expenditures (thousand rupiahs), 2018–2021**

Jenis Pendapatan Kind of Revenues	2018	2019
(1)	(2)	(3)
<b>1. Belanja Tidak Langsung/Indirect Expenditures</b>	<b>1 386 950 160,80</b>	<b>1 502 335 763,56</b>
1.1 Belanja Pegawai/Personnel Expenditures	929 536 880,39	959 359 914,06
1.2 Belanja Bunga/Interest Expenditures	–	–
1.3 Belanja Subsidi/Subsidies Expenditures	–	–
1.4 Belanja Hibah/Grant Expenditures	27 141 800,00	55 674 250,00
1.5 Belanja Bantuan Sosial/Social Aid Expenditures	5 030 150,00	3 513 000,00
1.6 Belanja Bagi Hasil/Sharing Fund Expenditure	9 265 660,00	9 846 766,00
1.7 Belanja Bantuan Keuangan/Financial Aids Expenditures	414 695 183,50	472 579 333,50
1.8 Belanja Tidak Terduga/Unpredicted Expenditures	1 280 486,91	1 362 500,00
<b>2. Belanja Langsung/Direct Expenditures</b>	<b>937 338 637,21</b>	<b>1 083 624 268,33</b>
2.1 Belanja Pegawai/Personnel Expenditures	145 864 054,86	150 613 030,84
2.2 Belanja Barang dan Jasa/Goods and Services Expenditures	500 092 645,10	584 985 151,69
2.3 Belanja Modal/Capital Expenditure	291 381 937,26	348 026 085,80
<b>Jumlah/Total</b>	<b>2 324 288 798,01</b>	<b>2 585 960 031,88</b>

Lanjutan Tabel/*Continued Table 2.4.2*

Jenis Pendapatan <i>Kind of Revenues</i>	2020	2021 <sup>a</sup>
(1)	(4)	(5)
<b>1. Belanja Tidak Langsung/<i>Indirect Expenditures</i></b>	<b>1 616 848 976,31</b>	<b>1 683 359 560,59</b>
1.1 Belanja Pegawai/ <i>Personnel Expenditures</i>	976 505 676,48	1 093 751 149,41
1.2 Belanja Bunga/ <i>Interest Expenditures</i>	–	–
1.3 Belanja Subsidi/ <i>Subsidies Expenditures</i>	–	–
1.4 Belanja Hibah/ <i>Grant Expenditures</i>	111 212 329,00	76 596 757,38
1.5 Belanja Bantuan Sosial/ <i>Social Aid Expenditures</i>	4 039 475,00	5 248 297,00
1.6 Belanja Bagi Hasil/ <i>Sharing Fund Expenditure</i>	10 261 739,00	11 661 890,50
1.7 Belanja Bantuan Keuangan/ <i>Financial Aids Expenditures</i>	469 901 399,00	486 280 104,00
1.8 Belanja Tidak Terduga/ <i>Unpredicted Expenditures</i>	44 928 357,83	9 821 362,30
<b>2. Belanja Langsung/<i>Direct Expenditures</i></b>	<b>1 047 447 682,42</b>	<b>841 206 385,29</b>
2.1 Belanja Pegawai/ <i>Personnel Expenditures</i>	152 516 702,71	–
2.2 Belanja Barang dan Jasa/ <i>Goods and Services Expenditures</i>	552 336 992,01	661 157 063,59
2.3 Belanja Modal/ <i>Capital Expenditure</i>	342 593 987,69	180 049 321,71
<b>Jumlah/<i>Total</i></b>	<b>2 664 296 658,73</b>	<b>2 524 565 945,88</b>

Sumber/*Source*: Badan Pengelola Keuangan dan Aset Daerah Kabupaten Pemalang/*Regional Revenue, Finance and Asset Management Office of Pemalang Regency*



Penduduk yang termasuk **angkatan kerja** adalah penduduk usia kerja (15 tahun dan lebih) yang bekerja, atau punya pekerjaan namun sementara tidak bekerja, dan pengangguran.

*Labor force, is person aged minimal 15 years, who is working, temporarily not working but having jobs, and unemployment.*

Tingkat Partisipasi Angkatan Kerja (**TPAK**) adalah persentase jumlah angkatan kerja terhadap penduduk usia kerja.

*Labor Force Participation Rate (LFPR) is percentage of total labor force against working age population.*

Tingkat Pengangguran Terbuka (**TPT**) adalah persentase jumlah pengangguran terhadap jumlah angkatan kerja.

*Unemployment Rate (UR) is percentage of total unemployed against the number of labor force.*

Jumlah  
Angkatan Kerja  
**645.103 orang**

Jumlah  
Penduduk Bekerja  
**601.815 orang**

TPAK  
**65,90**

TPT  
**6,71**

## Indikator Ketenagakerjaan Kabupaten Pematang, 2021



# Bab 3

Chapter

## Penduduk & Ketenagakerjaan *Population & Employment*



**PENJELASAN TEKNIS****TECHNICAL NOTES**

1. **Sumber utama data kependudukan** adalah sensus penduduk yang dilaksanakan setiap sepuluh tahun sekali. Sensus penduduk telah dilaksanakan sebanyak enam kali sejak Indonesia merdeka, yaitu tahun 1961, 1971, 1980, 1990, 2000, dan 2010. Di dalam sensus penduduk, pencacahan dilakukan terhadap seluruh penduduk yang berdomisili di wilayah teritorial Indonesia termasuk warga negara asing kecuali anggota korps diplomatik negara sahabat beserta keluarganya. Metode pengumpulan data dalam sensus dilakukan dengan wawancara antara petugas sensus dengan responden dan juga melalui e-census. Pencatatan penduduk menggunakan konsep usual residence, yaitu konsep di mana penduduk biasa bertempat tinggal. Bagi penduduk yang bertempat tinggal tetap dicacah di mana mereka biasa tinggal, sedangkan untuk penduduk yang tidak bertempat tinggal tetap dicacah di tempat di mana mereka ditemukan petugas sensus pada malam 'Hari Sensus'. Termasuk penduduk yang tidak bertempat tinggal tetap adalah tuna wisma, awak kapal berbendera Indonesia, penghuni perahu/rumah apung, masyarakat terpencil/

1. **The main source of demographic data** is population census, which is conducted every ten years. Population Census has been conducted six times since Indonesia's independence: 1961, 1971, 1980, 1990, 2000, and 2010. The population census enumerates all residents who domicile in the entire territory of Indonesia including foreign citizens except the diplomatic corps members and their families. The method of data collection in a population census involves interviewing respondents and conducting e-census. Enumeration of the population uses the concept of "usual residence", which is the concept of "places where people usually live". De jure was applied to the permanent residents, while de facto was applied to non-permanent residents. The permanent residents were enumerated in place where they normally live, the non-permanent residents were enumerated where they were found by the enumerators, on the night of 'Census Date'. The non permanent residents include homeless people, ship crew, boat people, remote area community, and internally displaced persons. Those who had permanent residence and had been travelling away from their home for six months or more were not enumerated in



terasing, dan pengungsi. Bagi mereka yang mempunyai tempat tinggal tetap dan sedang bepergian ke luar wilayah lebih dari enam bulan, tidak dicacah di tempat tinggalnya, tetapi dicacah di tempat tujuannya. Untuk tahun yang tidak dilaksanakan sensus penduduk, data kependudukan diperoleh dari hasil proyeksi penduduk. Proyeksi penduduk merupakan suatu perhitungan ilmiah yang didasarkan pada asumsi dari komponen-komponen perubahan penduduk, yaitu kelahiran, kematian, dan migrasi. Proyeksi penduduk Indonesia 2010–2035 menggunakan data dasar penduduk hasil SP2010.

*their permanent place, but in the place where they were during the census. For the periods where the population census is not conducted, population projection is done to estimate population during those years. The population projection is an estimate based on the demographic components, such as birth, death, and migration. Indonesia's 2010–2035 population projection used the 2010 Population Census as the base population.*

2. **Penduduk Kabupaten Pemalang** adalah semua orang yang berdomisili di wilayah teritorial Kabupaten Pemalang selama 6 bulan atau lebih dan atau mereka yang berdomisili kurang dari 6 bulan tetapi bertujuan menetap.
3. **Laju pertumbuhan penduduk** adalah angka yang menunjukkan persentase pertambahan penduduk dalam jangka waktu tertentu. Angka ini dinyatakan sebagai persentase dari penduduk dasar. Laju pertumbuhan penduduk dapat dihitung menggunakan tiga metode, yaitu aritmatik, geometrik, dan eksponensial. Metode yang

2. **The population of Pemalang Regency** are all residents of the entire territory of Regency who have stayed for six months or longer, and those who intended to stay more than six months even though their length of stay is less than six months.
3. **The growth rate of population** is the number that show percentage of population growth within a specified period. Population growth rates can be calculated using three methods, arithmetic, geometric, and eksponensial. The most commonly used method by BPS is the geometric method

paling sering digunakan di BPS adalah metode geometrik

4. **Kepadatan penduduk** adalah rasio banyaknya penduduk per kilometer persegi.
  5. **Rasio jenis kelamin** adalah perbandingan antara penduduk laki-laki dan penduduk perempuan pada suatu wilayah dan waktu tertentu. Biasanya dinyatakan dengan banyaknya penduduk laki-laki untuk 100 penduduk perempuan.
  6. **Distribusi penduduk** adalah pola persebaran penduduk di suatu wilayah, baik berdasarkan batas-batas geografis maupun berdasarkan batas-batas administrasi pemerintahan.
  7. **Komposisi penduduk** adalah pola persebaran penduduk menurut karakteristiknya, contoh: penduduk menurut kelompok umur, penduduk menurut jenis kelamin.
  8. **Rumah tangga** adalah seseorang atau sekelompok orang yang mendiami sebagian atau seluruh bangunan fisik/sensus dan biasanya tinggal bersama serta pengelolaan makan dari satu dapur. Yang dimaksud makan dari satu dapur adalah jika pengurusan kebutuhan sehari-harinya dikelola bersama-sama menjadi satu.
4. **Population density** is ratio of population per square kilometer.
  5. **Sex ratio** is the ratio of males population to females population in a given area and time, usually expressed as the number of males for every 100 females.
  6. **Population distribution** is the pattern of population distribution in an area, either by geographic boundaries or by government administrative boundaries.
  7. **Population composition** is the pattern of population distribution by its characteristics, example: population by age group, population by sex.
  8. **Household** is an individual or group of people living in a physical/census building unit or part of it and usually commit on a common provision for food and other essentials of living. Common provision for food means one organising daily needs for all of household members.

- 9. Anggota rumah tangga** adalah semua orang yang biasanya bertempat tinggal di suatu rumah tangga, baik yang berada di rumah pada waktu pencacahan maupun yang sementara tidak ada.
- 9. Household member** are those who usually lives in a household regardless of their location at the time of enumeration.
- 10. Penduduk usia kerja** adalah penduduk yang berumur 15 tahun ke atas.
- 10. Working age population** is persons of 15 years and over.
- 11. Angkatan kerja** adalah penduduk usia kerja (15 tahun ke atas) yang bekerja, punya pekerjaan namun sementara tidak bekerja, dan pengangguran.
- 11. Labor force or economically active** are persons of 15 years and over, who in the previous week were working, temporarily absent from work but having jobs, and unemployment.
- 12. Bekerja** adalah kegiatan ekonomi yang dilakukan oleh seseorang dengan maksud memperoleh atau membantu memperoleh pendapatan atau keuntungan dan lamanya bekerja paling sedikit 1 jam secara terus menerus dalam seminggu yang lalu (termasuk pekerja keluarga tanpa upah yang membantu dalam suatu usaha/kegiatan ekonomi).
- 12. Working** is economic activity conducted by a person and intended to earn income by doing work or helping to do work at least one hour continuously during the reference week (including unpaid family worker/s for any economic activity).
- 13. Sementara tidak bekerja** : Dikategorikan mempunyai pekerjaan tetapi sementara tidak bekerja adalah mereka yang mempunyai pekerjaan/ usaha tetapi selama seminggu yang lalu tidak bekerja karena sesuatu sebab seperti sakit, cuti, menunggu panen, tugas
- 13. Having a job but temporarily not working** : Categorized as having a job but temporarily not working are those who have a job/business but during the past week did not work for some reason such as illness, leave, waiting for harvest, study assignments, or strike.

belajar, atau mogok kerja.

- 14. Lapangan usaha** adalah bidang kegiatan dari pekerjaan/ tempat bekerja di mana seseorang bekerja. Klasifikasi lapangan usaha mengikuti Klasifikasi Baku Lapangan Usaha Indonesia (KBLI) dalam 1 digit.
- 14. *Industry*** is field of a person's activity or establishment. The classification of industries follows the Indonesia Standard Industrial Classification (KBLI) in one digit
- 15. Buruh/karyawan/pegawai** adalah seseorang yang bekerja pada orang lain atau instansi/kantor/ perusahaan secara tetap dengan menerima upah/gaji baik berupa uang maupun barang. Buruh yang tidak mempunyai majikan tetap, tidak digolongkan sebagai buruh/karyawan, tetapi sebagai pekerja bebas. Seseorang dianggap memiliki majikan tetap jika memiliki 1 (satu) majikan (orang/rumah tangga) yang sama dalam sebulan terakhir, khusus pada sektor bangunan batasannya tiga bulan. Apabila majikannya instansi/lembaga, boleh lebih dari satu.
- 15. *Employee*** is a person who work permanently for other people or institution/office/ company and gains some money/cash or goods as wage/salary. Labor who have no permanent employer is not categorized as a laborer/ worker/ employee but casual worker. A laborers in general is considered to have a permanent employer if he has the same employer during the past month, particularly for building construction sector is 3 months. If the employer is an institution, more than 1 (one) employer is allowed.



**ULASAN****DESCRIPTION****Kependudukan**

Jumlah penduduk Kabupaten Pemalang pada tahun 2021 sebesar 1.484.209 jiwa. Jumlah penduduk laki-laki lebih banyak dibandingkan jumlah penduduk perempuan, ditunjukkan oleh rasio jenis kelamin yaitu sebesar 102,86 yang berarti dari sekitar 1000 penduduk perempuan, penduduk laki-laki ada sebanyak 1.028 jiwa. Kecamatan Pemalang sebagai ibu kota kabupaten memiliki jumlah penduduk terbesar yaitu sebesar 202.436 jiwa atau sekitar 13,64 persen dari total penduduk Kabupaten Pemalang.

Kepadatan penduduk di Kabupaten Pemalang mencapai 1.330 jiwa/km<sup>2</sup>. Kecamatan Comal memiliki kepadatan terbesar yaitu sebesar 3.562 jiwa/km<sup>2</sup> yang artinya, setiap 1 Km<sup>2</sup> didiami oleh sekitar 3.562 orang.

**Ketenagakerjaan**

Berdasarkan hasil Survei Angkatan Kerja Nasional, angkatan kerja di Kabupaten Pemalang tahun 2021 mencapai 645.103. Tingkat partisipasi angkatan kerja penduduk Kabupaten Pemalang tercatat sebesar 65,90 persen. Sedangkan tingkat pengangguran terbuka di Kabupaten Pemalang sebesar 6,71 persen.

Jumlah penduduk yang bekerja pada Agustus 2021 sebesar 601.815 orang. Proporsi terbesar pekerja pada

**Population**

*The population of Pemalang Regency in 2021 is 1,484,209 people. The total female population is greater than the male population, indicated by the sex ratio of 102.86, which means that of about 1,000 female population, the male population is 1,028 male. District Pemalang as the capital district has the largest population, there are 202,436 people or about 13.64 percent of the total population Pemalang Regency.*

*Population density of Pemalang Regency in 2021 reached 1,330 people/km<sup>2</sup>. Comal District has the highest density, there are 3,562 people/km<sup>2</sup> which means, every 1 Km<sup>2</sup> is inhabited by about 3,562 people.*

**Employment**

*Based on the National Labour Force Survey, the number of labour forces in Pemalang Regency 2021 was recorded at 645,103 people. Economically Active Participation Rate, which is proportion of labor force divided to the total working age population, was recorded at 65.90 percent. While the open unemployment rate at 6.71 percent.*

*The total number people who working of Pemalang Regency in August 2021 was 601,815 people. The*

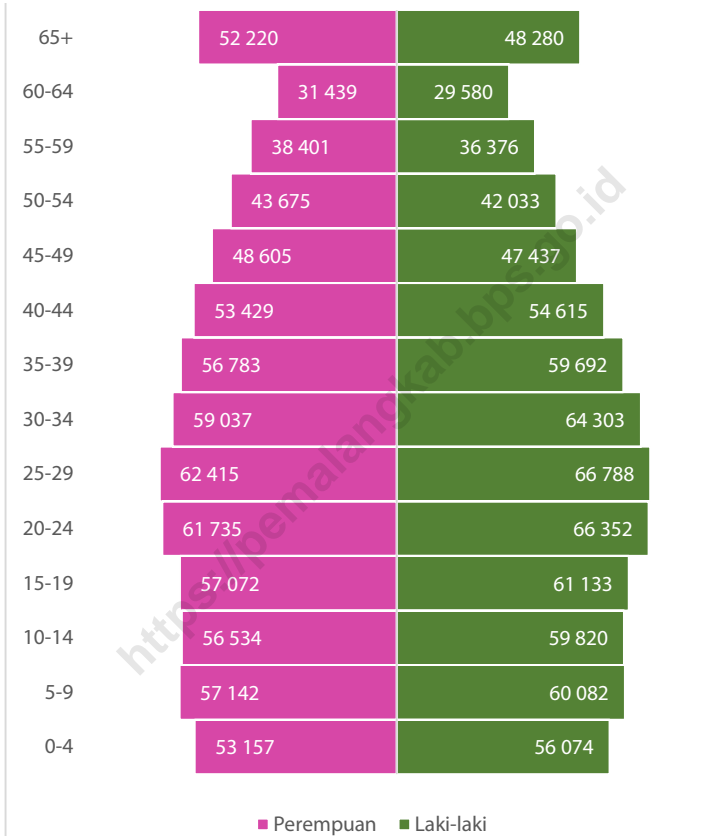
Agustus 2021 masih didominasi oleh buruh/karyawan/pegawai sebesar 31,38 persen atau 188.893 orang. Sementara proporsi terkecil pekerja adalah beruasa dibantu buruh tetap/ buruh dibayar hanya sebesar 5,36 persen atau 32.312 orang.

*largest proportion of workers in August 2021 was still dominated by regular employee as 31.38 percent or 188.893 people. While the smallest proportion is employer assisted by permanent worker/ paid worker, was only amounted to 5.36 percent or 32,312 people.*

<https://pemalangkab.bps.go.id>

**Gambar** 3.1  
**Figures**

**Piramida Penduduk Kabupaten Pemalang, 2021**  
**Population Pyramid of Pemalang Regency, 2021**

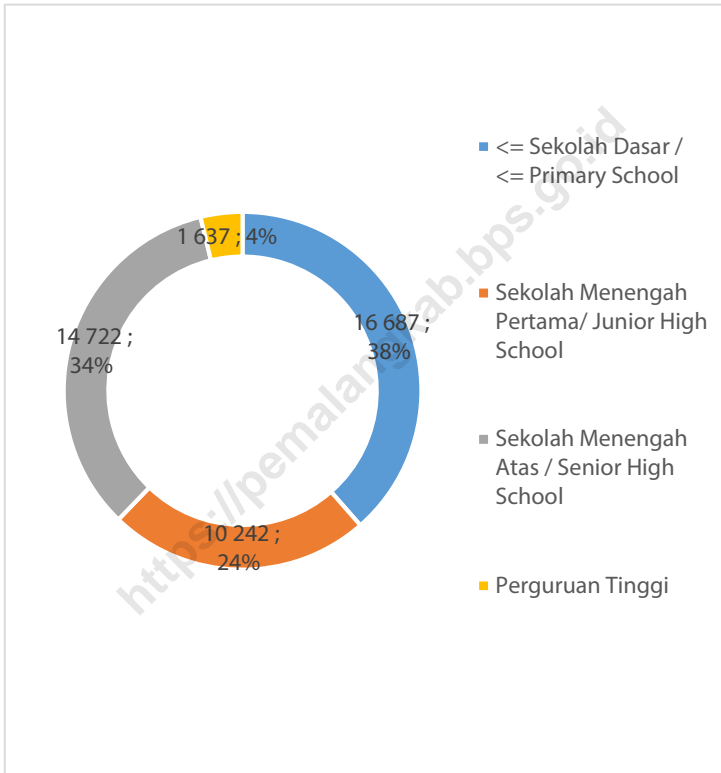


Sumber/Source : Badan Pusat Statistik Kabupaten Pemalang/ Statistics of Pemalang Regency



**Gambar** 3.2  
**Figures**

**Jumlah dan Persentase Pengangguran Terbuka Menurut Pendidikan Tertinggi yang Ditamatkan di Kabupaten Pemalang, 2021**  
**Number and Percentage of Unemployment by Educational Attainment in Pemalang Regency, 2021**



Sumber/Source: BPS Kabupaten Pemalang, Survei Angkatan Kerja Nasional (Sakernas) Agustus/BPS-Statistics of Pemalang Regency, August National Labor Force Survey

### 3.1 PENDUDUK POPULATION

**Tabel 3.1.1 Penduduk, Laju Pertumbuhan Penduduk, Distribusi Persentase Penduduk, Kepadatan Penduduk, dan Rasio Jenis Kelamin Penduduk Menurut Kecamatan di Kabupaten Pemalang, 2020 dan 2021**  
*Population, Population Growth Rate, Percentage Distribution of Population, Population Density, and Sex Ratio by Subdistrict in Pemalang Regency, 2020 and 2021*

Kecamatan Subdistrict	Penduduk (jiwa) Population (people)		Laju Pertumbuhan Penduduk per Tahun (%) Annual Population Growth Rate (%)	
	2020 <sup>1</sup>	2021 <sup>2</sup>	2010–2020 <sup>3</sup>	2020–2021 <sup>4</sup>
(1)	(2)	(3)	(4)	(5)
M o g a	72 816	73 489	1,55	0,69
Warungpring	43 785	44 134	1,42	0,60
Pulosari	61 773	62 138	1,21	0,44
B e l i k	118 638	119 621	1,45	0,62
Watukumpul	75 891	76 742	1,75	0,84
B o d e h	62 096	62 647	1,51	0,66
Bantarbolang	85 145	86 255	1,93	0,98
Randudongkal	110 553	111 525	1,51	0,66
Pemalang	200 868	202 436	1,41	0,58
T a m a n	187 459	189 367	1,64	0,76
Petarukan	169 272	170 962	1,63	0,75
Ampelgading	74 701	75 252	1,36	0,55
Comal	94 540	94 718	0,81	0,14
Ulujami	113 952	114 923	1,48	0,64
<b>Kabupaten Pemalang</b>	<b>1 471 489</b>	<b>1 484 209</b>	<b>1,49</b>	<b>0,65</b>

Lanjutan Tabel/*Continued Table 3.1.1*

Kecamatan Subdistrict	Persentase Penduduk Percentage of Total Population		Kepadatan Penduduk (per km <sup>2</sup> ) <sup>5</sup> Population Density per sq,km	
	2020 <sup>1</sup>	2021 <sup>2</sup>	2020 <sup>1</sup>	2021 <sup>2</sup>
(1)	(6)	(7)	(8)	(9)
M o g a	4,95	4,95	1 758,84	1 775,10
Warungpring	2,98	2,97	1 664,20	1 677,46
Pulosari	4,20	4,19	705,82	709,99
B e l i k	8,06	8,06	952,61	960,50
Watukumpul	5,16	5,17	588,21	594,81
B o d e h	4,22	4,22	722,21	728,62
Bantarbolang	5,79	5,81	611,72	619,69
Randudongkal	7,51	7,51	1 224,01	1 234,78
Pemalang	13,65	13,64	1 970,65	1 986,03
T a m a n	12,74	12,76	2 780,88	2 809,18
Petarukan	11,50	11,52	2 082,32	2 103,11
Ampelgading	5,08	5,07	1 401,52	1 411,86
Comal	6,42	6,38	3 562,17	3 568,88
Ulujami	7,74	7,74	1 881,95	1 897,99
<b>Kabupaten Pemalang</b>	<b>100,00</b>	<b>100,00</b>	<b>1 319,37</b>	<b>1 330,77</b>

Lanjutan Tabel/Continued Table 3.1.1

Kecamatan Subdistrict	Rasio Jenis Kelamin Penduduk Population Sex Ratio	
	2020 <sup>1</sup>	2021 <sup>2</sup>
(1)	(10)	(11)
M o g a	103,23	103,17
Warungpring	104,22	104,35
Pulosari	102,63	102,53
B e l i k	104,69	104,55
Watukumpul	105,87	106,04
B o d e h	102,84	102,68
Bantarbolang	102,15	102,57
Randudongkal	101,56	101,67
Pemalang	102,67	102,60
T a m a n	103,02	102,95
Petarukan	102,65	102,58
Ampelgading	100,54	100,38
Comal	102,17	101,95
Ulujami	103,20	103,04
<b>Kabupaten Pemalang</b>	<b>102,9</b>	<b>102,86</b>

Catatan/Note: <sup>1</sup> Hasil Sensus Penduduk (SP) 2020 (September)/The Result of 2020 Population Census (September)

<sup>2</sup> Hasil Proyeksi Penduduk Interim 2020–2023 (Pertengahan tahun/Juni)/The result of Interim Population Projection 2020–2023 (mid year/June)

<sup>3</sup> Laju pertumbuhan penduduk dihitung berdasarkan penduduk tahun 2010 (Mei) dibandingkan dengan penduduk tahun 2020 (September)/ The growth rate refers to the change of the population in 2010 (May) to the population in 2020 (September)

<sup>4</sup> Laju pertumbuhan penduduk dihitung berdasarkan penduduk tahun 2020 (September) dibandingkan dengan penduduk tahun 2021 (Juni)/ The growth rate refers to the change of the population in 2020 (September) to the population in 2021 (June)

<sup>5</sup> Luas provinsi berdasarkan Peraturan Menteri Dalam Negeri Nomor 72 Tahun 2019 tanggal 25 Oktober 2019/Province area Based on Minister of Home Affairs Regulation Number 72/2019, October 25th, 2019

Sumber/Source: BPS dan Kementerian Dalam Negeri/BPS-Statistics Indonesia and Ministry of Home Affairs

**Tabel** 3.1.2 **Jumlah Penduduk Menurut Kelompok Umur dan Jenis Kelamin di Kabupaten Pemalang, 2021**  
**Table** *Population by Age Group and Sex in Pemalang Regency, 2021*

Kelompok Umur <i>Age Group</i>	Jumlah Penduduk <i>Number of Population</i>		
	Laki-Laki <i>Male</i>	Perempuan <i>Female</i>	Jumlah <i>Total</i>
(1)	(2)	(3)	(4)
0 - 4	56 074	53 157	109 231
5 - 9	60 082	57 142	117 224
10 - 14	59 820	56 534	116 354
15 - 19	61 133	57 072	118 205
20 - 24	66 352	61 735	128 087
25 - 29	66 788	62 415	129 203
30 - 34	64 303	59 037	123 340
35 - 39	59 692	56 783	116 475
40 - 44	54 615	53 429	108 044
45 - 49	47 437	48 605	96 042
50 - 54	42 033	43 675	85 708
55 - 59	36 376	38 401	74 777
60 - 64	29 580	31 439	61 019
65+	48 280	52 220	100 500
<b>Kabupaten Pemalang</b>	<b>752 565</b>	<b>731 644</b>	<b>1 484 209</b>

Catatan/Note: Hasil Proyeksi Penduduk Interim 2020–2023 (Pertengahan tahun/Juni)/ *The result of Interim Population Projection 2020–2023 (mid year/June)*

Sumber/Source: BPS Kabupaten Pemalang/ *BPS-Statistics of Pemalang Regency*

**Tabel**  
**Table** 3.1.3

**Jumlah Penduduk Menurut Jenis Kelamin dan Kecamatan di Kabupaten Pemalang, 2021**  
*Population by Sex and Subdistrict in Pemalang Regency, 2021*

Kecamatan <i>Subdistrict</i>	Jumlah Penduduk <i>Number of Population</i>		
	Laki-Laki <i>Male</i>	Perempuan <i>Female</i>	Jumlah <i>Total</i>
(1)	(2)	(3)	(4)
M o g a	37 318	36 171	73 489
Warungpring	22 537	21 597	44 134
Pulosari	31 457	30 681	62 138
B e l i k	61 140	58 481	119 621
Watukumpul	39 496	37 246	76 742
B o d e h	31 738	30 909	62 647
Bantarbolang	43 675	42 580	86 255
Randudongkal	56 225	55 300	111 525
Pemalang	102 515	99 921	202 436
T a m a n	96 059	93 308	189 367
Petarukan	86 569	84 393	170 962
Ampelgading	37 697	37 555	75 252
Comal	47 816	46 902	94 718
Ulujami	58 323	56 600	114 923
<b>Kabupaten Pemalang</b>	<b>752 565</b>	<b>731 644</b>	<b>1 484 209</b>

Catatan/Note: Hasil Proyeksi Penduduk Interim 2020–2023 (Pertengahan tahun/June)/ *The result of Interim Population Projection 2020–2023 (mid year/June)*

Sumber/Source: BPS Kabupaten Pemalang/ *BPS-Statistics of Pemalang Regency*

**Tabel 3.1.4** Banyaknya Kutipan Akta Perkawinan, Perceraian dan Kematian di Kabupaten Pemalang, 2021  
**Table 3.1.4** Number of Marriage Certificate Quote, Divorce, and Death in Pemalang Regency, 2021

Bulan Month	Banyaknya / Number of			
	Akte Perkawinan Marriage Certificate	Akte Perceraian Divorce Certificate	Akte Kematian Death Certificate	Jumlah Total
(1)	(2)	(3)	(4)	(5)
Januari/January	3	0	73	76
Februari/February	2	1	81	84
Maret/March	5	1	78	84
April/April	2	0	85	87
Mei/May	3	3	64	70
Juni/June	4	1	78	83
Juli/July	3	1	238	242
Agustus/August	5	1	317	323
September/September	1	0	186	187
Oktober/October	6	0	193	199
November/November	11	0	185	196
Desember/December	6	1	162	169
<b>Kabupaten Pemalang</b>	<b>51</b>	<b>9</b>	<b>1 740</b>	<b>1 800</b>

Sumber/Source : Dinas Kependudukan dan Catatan Sipil Kabupaten Pemalang/ Population and Civil Registry Office of Pemalang Regency

**Tabel 3.1.5**  
**Table**

**Banyaknya Kutipan Pengangkatan Anak, Pengesahan Anak dan Surat Keterangan di Kabupaten Pemalang, 2021**  
**Number of Adoption Child Quote, Legalization Child, and Official Letter in Pemalang Regency, 2021**

Bulan Month	Banyaknya / Number of			
	Pengesahan/ Pengakuan Anak Legalization Child	Pengangkatan Anak Adoption Child	Surat Keterangan Official Letter	Jumlah Total
(1)	(2)	(3)	(4)	(5)
Januari/ January	0	0	0	0
Februari/ February	0	0	0	0
Maret/ March	0	0	0	0
April/ April	0	0	0	0
Mei/ May	0	0	0	0
Juni/ June	0	0	0	0
Juli/ July	0	0	0	0
Agustus/ August	0	0	0	0
September/ September	2	1	0	3
Oktober/ October	0	0	0	0
November/ November	0	0	0	0
Desember/ December	0	0	0	0
<b>Kabupaten Pemalang</b>	<b>2</b>	<b>1</b>	<b>0</b>	<b>3</b>

Sumber/ Source : Dinas Kependudukan dan Catatan Sipil Kabupaten Pemalang/ Population and Civil Registry Office of Pemalang Regency



**Tabel 3.1.6** **Banyaknya Kutipan Akta Kelahiran di Kabupaten Pemalang, 2021**  
**Table 3.1.6** **Number of Birth Certification Quote in Pemalang Regency, 2021**

Bulan Month	Banyaknya / Number of			
	Biasa Regular	Terlambat Delay	Dispensasi Dispensation	Jumlah Total
(1)	(2)	(3)	(4)	(5)
Januari/January	651	1 552	0	2 203
Februari/February	598	1 267	215	2 080
Maret/March	786	1 741	323	2 850
April/April	869	1 393	215	2 477
Mei/May	546	771	120	1 437
Juni/June	732	1 191	147	2 070
Juli/July	593	1 065	120	1 778
Agustus/August	851	1 458	143	2 452
September/September	1 004	1 985	243	3 232
Oktober/October	916	1 844	298	3 058
November/November	1 000	2 057	335	3 392
Desember/December	1 021	1 792	262	3 075
<b>Kabupaten Pemalang</b>	<b>9 567</b>	<b>18 116</b>	<b>2 421</b>	<b>30 104</b>

Sumber/ Source : Dinas Kependudukan dan Catatan Sipil Kabupaten Pemalang/ Population and Civil Registry Office of Pemalang Regency

**3.2 KETENAGAKERJAAN  
EMPLOYMENT**

**Tabel 3.2.1** Jumlah Penduduk Berumur 15 Tahun Keatas Menurut Jenis Kegiatan Selama Seminggu yang Lalu dan Jenis Kelamin di Kabupaten Pemalang, 2021  
*Population Aged 15 Years and Over by Type of Activity During The Previous Week and Sex in Pemalang Regency, 2021*

Kegiatan Utama <i>Main Activity</i>	Jenis Kelamin/ <i>Sex</i>		
	Laki-Laki <i>Male</i>	Perempuan <i>Female</i>	Laki-Laki + Perempuan <i>Male + Female</i>
(1)	(2)	(3)	(4)
<b>Angkatan Kerja</b> <i>Economically Active</i>	<b>385 138</b>	<b>259 965</b>	<b>645 103</b>
Bekerja/ <i>Working</i>	357 687	244 128	601 815
Pengangguran Terbuka <i>Unemployment</i>	27 451	15 837	43 288
<b>Bukan Angkatan Kerja</b> <i>Not Economically Active</i>	<b>95 163</b>	<b>238 642</b>	<b>333 805</b>
Sekolah/ <i>Attending School</i>	28 489	20 792	49 281
Mengurus Rumah Tangga <i>Housekeeping</i>	27 044	192 404	219 448
Lainnya/ <i>Others</i>	39 630	25 446	65 076
<b>Jumlah/Total</b>	<b>480 301</b>	<b>498 607</b>	<b>978 908</b>
<b>Tingkat Kesempatan Kerja (TKK)</b>	<b>92,87</b>	<b>93,91</b>	<b>93,29</b>
<b>Tingkat Partisipasi Angkatan Kerja (TPAK)</b>	<b>80,19</b>	<b>52,14</b>	<b>65,90</b>
<b>Tingkat Pengangguran Terbuka (TPT)</b>	<b>7,13</b>	<b>6,09</b>	<b>6,71</b>

Sumber/*Source*: BPS Kabupaten Pemalang, Survei Angkatan Kerja Nasional (Sakernas) Agustus/BPS-*Statistics of Pemalang Regency, August National Labor Force Survey*

**Tabel**  
**Table** 3.2.2**Penduduk Berumur 15 Tahun ke Atas Menurut Pendidikan Tertinggi yang Ditamatkan dan Jenis Kegiatan Selama Seminggu yang Lalu di Kabupaten Pemalang, 2021**  
*Population 15 Years of Age and Over by Educational Attainment and Type of Activity During the Previous Week in Pemalang Regency, 2021*

Pendidikan Tertinggi yang Ditamatkan <sup>1</sup> <i>Educational Attainment<sup>1</sup></i>	Angkatan Kerja/ <i>Economically Active</i>			Persentase Bekerja terhadap Angkatan Kerja <i>Percentage of Working to Economically Active</i>
	Bekerja <i>Working</i>	Pengangguran <sup>2</sup> <i>Unemployment<sup>2</sup></i>	Jumlah Angkatan Kerja <i>Total of Economically Active</i>	
(1)	(2)	(3)	(4)	(5)
0	330 091	16 687	346 778	95,19
1	105 177	10 242	115 419	91,13
2	133 690	14 722	148 412	90,08
3	32 857	1 637	34 494	95,25
<b>Jumlah/Total</b>	<b>601 815</b>	<b>43 288</b>	<b>645 103</b>	<b>93,29</b>

Lanjutan Tabel/*Continued Table 3.2.2*

<b>Pendidikan Tertinggi yang Ditamatkan<sup>1</sup></b> <i>Educational Attainment<sup>1</sup></i>	<b>Bukan Angkatan Kerja</b> <i>Not Economically Active</i>	<b>Jumlah</b> <i>Total</i>	<b>Persentase Angkatan Kerja terhadap Penduduk Usia Kerja</b> <i>Percentage of Economically Active to Working Age Population</i>
(1)	(6)	(7)	(8)
0	188 582	535 360	64,77
1	92 201	207 620	55,59
2	50 239	198 651	74,71
3	2 783	37 277	92,53
<b>Jumlah/Total</b>	<b>333 805</b>	<b>978 908</b>	<b>65,90</b>

Catatan/Note: <sup>1</sup> 0. ≤ Sekolah Dasar (SD)/≤ *Primary School*  
 1. Sekolah Menengah Pertama/*Junior High School*  
 2. Sekolah Menengah Atas/*Senior High School*  
 3. Perguruan Tinggi/*Collage*

<sup>2</sup> 1. Mencari pekerjaan/*Looking for work*  
 2. Mempersiapkan usaha/*Establishing a new business/firm*  
 3. Merasa tidak mungkin mendapat pekerjaan/ *Feeling hopeless in looking for work (discouraged job seekers)*  
 4. Sudah punya pekerjaan tetapi belum mulai bekerja/*Having job already but not starting to work yet*

Sumber/Source: BPS Kabupaten Pemalang, Survei Angkatan Kerja Nasional (Sakernas) Agustus/BPS-Statistics of Pemalang Regency, August National Labor Force Survey

**Tabel**  
**Table** 3.2.3**Penduduk Berumur 15 Tahun Ke Atas yang Bekerja Selama Seminggu yang Lalu Menurut Status Pekerjaan Utama dan Jenis Kelamin di Kabupaten Pemalang, 2021**  
*Population 15 Years of Age and Over who Worked During The Previous Week by Main Employment Status and Sex in Pemalang Regency, 2021*

<b>Status Pekerjaan Utama</b> <i>Main Employment Status</i>	<b>Laki-Laki</b> <i>Male</i>	<b>Perempuan</b> <i>Female</i>	<b>Laki-Laki + Perempuan</b> <i>Male + Female</i>
(1)	(2)	(3)	(4)
Berusaha sendiri <i>Own account worker</i>	69 253	62 832	132 085
Berusaha dibantu buruh tidak tetap/buruh tidak dibayar <i>Employer assisted by temporary worker/unpaid worker</i>	50 476	30 960	81 436
Berusaha dibantu buruh tetap/buruh dibayar <i>Employer assisted by permanent worker/paid worker</i>	24 826	7 486	32 312
Buruh/Karyawan/Pegawai/ <i>Employee</i>	121 397	67 496	188 893
Pekerja bebas <i>Casual worker</i>	25 822	13 150	38 972
Pekerja keluarga/tak dibayar <i>Family worker/unpaid worker</i>	65 913	62 204	128 117
<b>Jumlah/Total</b>	<b>357 687</b>	<b>244 128</b>	<b>601 815</b>

Sumber/Source: BPS Kabupaten Pemalang, Survei Angkatan Kerja Nasional (Sakernas) Agustus/BPS-Statistics of Pemalang Regency, August National Labor Force Survey

**Tabel**  
**Table** 3.2.4

**Jumlah Penduduk Berumur 15 Tahun Keatas yang Bekerja Selama Seminggu yang Lalu Menurut Kelompok Umur dan Jenis Kelamin di Kabupaten Pemalang, 2021**  
*Population Aged 15 Years and Over Who Worked During the Previous Week by Age Group and Sex in Pemalang Regency, 2021*

Kelompok Umur <i>Age Group</i>	Jenis Kelamin/ <i>Sex</i>		
	Laki-Laki <i>Male</i>	Perempuan <i>Female</i>	Laki-Laki + Perempuan <i>Male + Female</i>
(1)	(2)	(3)	(4)
15 - 19	11 259	10 817	22 076
20 - 24	30 062	25 495	55 557
25 - 29	41 576	21 823	63 399
30 - 34	42 684	21 499	64 183
35 - 39	37 657	26 300	63 957
40 - 44	41 494	27 502	68 996
45 - 49	38 563	31 679	70 242
50 - 54	34 151	25 960	60 111
55 - 59	30 997	18 862	49 859
60+	49 244	34 191	83 435
<b>Kabupaten Pemalang</b>	<b>357 687</b>	<b>244 128</b>	<b>601 815</b>

Sumber/*Source*: BPS Kabupaten Pemalang, Survei Angkatan Kerja Nasional (Sakernas) Agustus/BPS-*Statistics of Pemalang Regency, August National Labor Force Survey*

**Tabel**  
**Table** 3.2.5

**Penduduk Berumur 15 Tahun ke Atas Menurut Kelompok Umur dan Jenis Kegiatan Selama Seminggu yang Lalu di Kabupaten Pemalang, 2021**  
*Population 15 Years of Age and Over by Age Group and Type of Activity During the Previous Week in Pemalang Regency, 2021*

Kelompok Umur Age Group	Angkatan Kerja/Economically Active		Jumlah Angkatan Kerja Total of Economically Active	Persentase Bekerja terhadap Angkatan Kerja Percentage of Working to Economically Active
	Bekerja Working	Pengangguran <sup>1</sup> Unemployment <sup>1</sup>		
(1)	(2)	(5)	(6)	(7)
15 - 19	22 076	8 503	30579	72,19
20 - 24	55 557	14 165	69722	79,68
25 - 29	63 399	2 877	66276	95,66
30 - 34	64 183	4 306	68489	93,71
35 - 39	63 957	5 464	69421	92,13
40 - 44	68 996	2 806	71802	96,09
45 - 49	70 242	2 115	72357	97,08
50 - 54	60 111	1 039	61150	98,30
55 - 59	49 859	1 074	50933	97,89
60 +	83 435	939	84374	98,89
<b>Jumlah/ Total</b>	<b>601 815</b>	<b>43 288</b>	<b>645103</b>	<b>93,29</b>

Lanjutan Tabel/*Continued Table* 3.2.5

Kelompok Umur <i>Age Group</i>	Bukan Angkatan Kerja <i>Not Economically Active</i>			Jumlah Bukan Angkatan Kerja <i>Total of Not Economically Active</i>	Jumlah Penduduk Usia Kerja <i>Total of Working Age Population</i>	Persentase Angkatan Kerja terhadap Penduduk Usia Kerja <i>Percentage of Economically Active to Working Age Population</i>
	Sekolah <i>School</i>	Mengurus Rumah Tangga <i>Housekeeping</i>	Lainnya <i>Others</i>			
(1)	(8)	(9)	(10)	(11)	(12)	(13)
15 - 19	45 783	18 091	13 548	77422	108001	28,31
20 - 24	3 498	17 851	6 695	28044	97766	71,32
25 - 29	0	27 221	892	28113	94389	70,22
30 - 34	0	23 467	1 935	25402	93891	72,95
35 - 39	0	18 965	2 311	21276	90697	76,54
40 - 44	0	16 534	677	17211	89013	80,66
45 - 49	0	12 187	2 028	14215	86572	83,58
50 - 54	0	14 119	1 963	16082	77232	79,18
55 - 59	0	17 550	2 550	20100	71033	71,70
60 +	0	53 463	32 477	85940	170314	49,54
<b>Jumlah/ Total</b>	<b>49 281</b>	<b>219 448</b>	<b>65 076</b>	<b>333805</b>	<b>978908</b>	<b>65,90</b>

Catatan/*Note*: <sup>1</sup> 1. Mencari pekerjaan/*Looking for work*  
 2. Mempersiapkan usaha/*Establishing a new business/firm*  
 3. Merasa tidak mungkin mendapat pekerjaan/*Hopeless of job*  
 4. Sudah punya pekerjaan tetapi belum mulai bekerja/*Have a job in future start*

Sumber/*Source*: BPS Kabupaten Pemalang, Survei Angkatan Kerja Nasional (Sakernas) Agustus/BPS-*Statistics of Pemalang Regency, August National Labor Force Survey*



**Tabel**  
**Table** 3.2.6

**Penduduk Berumur 15 Tahun Ke Atas yang Bekerja Selama Seminggu yang Lalu Menurut Status Pekerjaan Utama dan Lapangan Pekerjaan Utama di Kabupaten Pemalang, 2021**  
*Population 15 Years of Age and Over who Worked During The Previous Week by Main Employment Status and Main Job Field in Pemalang Regency, 2021*

Status Pekerjaan Utama <i>Main Employment Status</i>	Lapangan Pekerjaan Utama <i>Main Job Field</i>			Jumlah/Total
	A	B	C	
(1)	(2)	(3)	(4)	(5)
Berusaha sendiri <i>Own account worker</i>	18 747	27 189	86 149	132 085
Berusaha dibantu buruh tidak tetap/buruh tidak dibayar <i>Employer assisted by temporary worker/unpaid worker</i>	34 846	8 889	37 701	81 436
Berusaha dibantu buruh tetap/buruh dibayar <i>Employer assisted by permanent worker/paid worker</i>	6 871	7 017	18 424	32 312
Buruh/Karyawan/Pegawai/ <i>Employee</i>	18 767	80 288	89 838	188 893
Pekerja bebas <i>Casual worker</i>	38 972	43 306	15 512	97 790
Pekerja keluarga/tak dibayar <i>Family worker/unpaid worker</i>	27 387	12 625	29 287	69 299
<b>Jumlah/Total</b>	<b>145 590</b>	<b>179 314</b>	<b>276 911</b>	<b>601 815</b>

Catatan/Notes : A) Pertanian /Agriculture  
B) Industri Pengolahan/Manufacturing  
C) Jasa/Service

Sumber/Source: BPS Kabupaten Pemalang, Survei Angkatan Kerja Nasional (Sakernas) Agustus/BPS-Statistics of Pemalang Regency, August National Labor Force Survey

**Tabel**  
**Table** 3.2.7

**Penduduk Berumur 15 Tahun Ke Atas yang Bekerja Selama Seminggu yang Lalu Menurut Jumlah Jam Kerja Utama dan Lapangan Pekerjaan Utama di Kabupaten Pemalang, 2021**  
*Population 15 Years of Age and Over who Worked During The Previous Week by Total of Main Work Hour and Main Job Field in Pemalang Regency, 2021*

Jumlah Jam Kerja Utama <i>Total of Main Work Hour</i>	Lapangan Pekerjaan Utama <i>Main Job Field</i>			Jumlah/Total
	A	B	C	
(1)	(2)	(3)	(4)	(5)
0	5 308	8 691	6 391	20 390
1 - 14	10 653	10 558	24 161	45 372
15 - 34	51 007	28 035	58 610	137 652
35 +	78 622	132 030	187 749	398 401
<b>Jumlah/Total</b>	<b>145 590</b>	<b>179 314</b>	<b>276 911</b>	<b>601 815</b>

Catatan/Notes: A) Pertanian /Agriculture  
B) Industri Pengolahan/Manufacturing  
C) Jasa/Service

Sumber/Source: BPS Kabupaten Pemalang, Survei Angkatan Kerja Nasional (Sakernas) Agustus/BPS-Statistics of Pemalang Regency, August National Labor Force Survey

**Tabel**  
**Table** 3.2.8

**Penduduk Berumur 15 Tahun Ke Atas yang Bekerja Selama Seminggu yang Lalu Menurut Lapangan Pekerjaan Utama dan Pendidikan Tertinggi yang Ditamatkan di Kabupaten Pemalang, 2021**  
*Population 15 Years of Age and Over who Worked During The Previous Week by Main Job Field and Education Attainment in Pemalang Regency, 2021*

Lapangan Pekerjaan Utama <i>Main Job Field</i>	Pendidikan Tertinggi yang Ditamatkan/ <i>Education Attainment</i>				Jumlah <i>Total</i>
	≤ Sekolah Dasar (SD)	Sekolah Menengah Pertama (SMP)	Sekolah Menengah Atas (SMA)	Perguruan Tinggi (PT)	
(1)	(2)	(3)	(4)	(5)	(6)
A Pertanian/ <i>Agriculture</i>	127 447	11 412	4 899	1 832	145 590
B Industri Pengolahan/ <i>Manufacturing</i>	90 168	42 470	45 604	1 072	179 314
C Jasa/ <i>Service</i>	112 476	51 295	83 187	29 953	276 911
<b>Jumlah/Total</b>	<b>330 091</b>	<b>105 177</b>	<b>133 690</b>	<b>32 857</b>	<b>601 815</b>

**Tabel**  
**Table** 3.2.9

**Penduduk Berumur 15 Tahun ke Atas yang Bekerja Menurut Kelompok Umur dan Jumlah Jam Kerja Seluruhnya di Kabupaten Pemalang, 2021**  
*Population 15 Years of Age and Over Who Worked by Age Group and Total of Work Hour in Pemalang Regency, 2021*

Kelompok Umur <i>Age Group</i>	Jumlah Jam Kerja Seluruhnya/ <i>Total Work Hour</i>				Jumlah Total
	0	1 - 14	15 - 34	35+	
(1)	(2)	(3)	(4)	(5)	(6)
15 - 19	0	5 384	2 714	13 978	22 076
20 - 24	1 476	8 156	6 814	39 111	55 557
25 - 29	2 212	2 689	8 832	49 666	63 399
30 - 34	1 054	1 011	13 249	48 869	64 183
35 - 39	3 426	1 195	13 365	45 971	63 957
40 - 44	1 740	6 415	10 854	49 987	68 996
45 - 49	3 520	5 444	10 449	50 829	70 242
50 - 54	2 556	3 395	15 233	38 927	60 111
55 - 59	2 378	2 169	13 014	32 298	49 859
60 +	2 028	6 235	29 666	45 506	83 435
<b>Jumlah/ Total</b>	<b>20 390</b>	<b>42 093</b>	<b>124 190</b>	<b>415 142</b>	<b>601 815</b>

Sumber/*Source*: BPS Kabupaten Pemalang, Survei Angkatan Kerja Nasional (Sakernas) Agustus/BPS-*Statistics of Pemalang Regency, August National Labor Force Survey*

**Tabel**  
**Table** 3.2.10

**Penduduk Berumur 15 Tahun Ke Atas yang Bekerja Selama Seminggu yang Lalu Menurut Status Pekerjaan Utama dan Pendidikan Tertinggi yang Ditamatkan di Kabupaten Pemalang, 2021**  
*Population 15 Years of Age and Over who Worked During The Previous Week by Main Employment Status and Educational Attainment in Pemalang Regency, 2021*

Status Pekerjaan Utama <i>Main Employment Status</i>	Pendidikan Tertinggi yang Ditamatkan/ <i>Education Attainment</i>				Jumlah <i>Total</i>
	≤ Sekolah Dasar (SD)	Sekolah Menengah Pertama (SMP)	Sekolah Menengah Atas (SMA)	Perguruan Tinggi (PT)	
(1)	(2)	(3)	(4)	(5)	(6)
Berusaha sendiri <i>Own account worker</i>	81 068	24 526	23 898	2 593	132 085
Berusaha dibantu buruh tidak tetap/buruh tidak dibayar <i>Employer assisted by temporary worker/unpaid worker</i>	56 400	12 694	12 054	288	81 436
Berusaha dibantu buruh tetap/buruh dibayar <i>Employer assisted by permanent worker/paid worker</i>	15 417	6 778	6 267	3 850	32 312
Buruh/Karyawan/Pegawai/ <i>Employee</i>	65 181	32 906	66 110	24 696	188 893
Pekerja bebas <i>Casual worker</i>	70 393	16 838	10 559	0	97 790
Pekerja keluarga/tak dibayar <i>Family worker/unpaid worker</i>	41 632	11 435	14 802	1 430	69 299
<b>Jumlah/Total</b>	<b>330 091</b>	<b>105 177</b>	<b>133 690</b>	<b>32 857</b>	<b>601 815</b>

Sumber/Source: BPS Kabupaten Pemalang, Survei Angkatan Kerja Nasional (Sakernas) Agustus/BPS-Statistics of Pemalang Regency, August National Labor Force Survey

**Tabel** 3.2.11  
**Table**

**Banyaknya Pencari Kerja yang Terdaftar Menurut Golongan Pokok Jabatan dan Jenis Kelamin di Kabupaten Pemalang, 2021**  
**Number of Registered Job Applicant by Position and Sex in Pemalang Regency, 2021**

Golongan Pokok Jabatan <i>Position Class</i>	Jumlah Pencari Kerja <i>Number of Job Applicant</i>		
	Laki-Laki <i>Male</i>	Perempuan <i>Female</i>	Laki-Laki + Perempuan <i>Male + Female</i>
(1)	(2)	(3)	(4)
1. Tenaga profesional teknisi dan tenaga lain yang berhubungan dengan itu <i>Professional technician and others</i>	656	1 189	1 845
2. Tenaga kepemimpinan dan tatalaksana <i>Leadership and Managerial</i>	0	0	0
3. Tata usaha penjualan <i>Sale Administration</i>	274	991	1 265
4. Tenaga TU yang berhubungan dengan itu <i>Connected Sale Administration</i>	0	0	0
5. Tenaga usaha jasa <i>Service Administration</i>	1 058	2 523	3 581
6. Tenaga usaha pertanian, peternakan, perikanan dan perburuhan <i>Agriculture, Livestock, Fishery, Labour administration</i>	5	10	15
7. Tenaga produksi, tenaga yang berhubungan dengan alat angkutan, pekerja kantor, dan tenaga pemasangan pesawat listrik dan pekerja lainnya <i>Production, Transportation Facility, Electricity, and Other</i>	4 230	2 086	6 316
8. Pekerja Kasar	25	30	55
<b>Kabupaten Pemalang</b>	<b>6 248</b>	<b>6 829</b>	<b>13 077</b>

Sumber/Source: Dinas Tenaga Kerja Kabupaten Pemalang

**Tabel 3.2.12** Banyaknya Lowongan Kerja yang Telah Dipenuhi Menurut Lapangan Usaha di Kabupaten Pemalang, 2021  
**Number of Placement of Worker by Industrial Origin in Pemalang Regency , 2021**

Lapangan Usaha <i>Industrial Origin</i>	Banyaknya ( orang ) <i>Number of (people)</i>
(1)	(2)
Pertanian, Kehutanan, Perkebunan dan Perikanan <i>Agriculture, Forestry, Estate and Fishing</i>	0
Pertambangan dan Penggalian <i>Mining and Excavation</i>	0
Industri Pengolahan <i>Manufacturing Industry</i>	9 015
Listrik dan Air Minum <i>Electricity and Water Suply</i>	0
Bangunan / Konstruksi <i>Construction</i>	0
Perdagangan Besar, Eceran, Rumah Makan dan Hotel <i>Wholesale, Retail Trade, Restaurant, Hotels</i>	5 950
Angkutan, Pergudangan dan Komunikasi <i>Transpotation, Warehousing and Communication</i>	0
Keuangan, Asuransi, Usaha Persewaan Bangunan dan Jasa Perusahaan <i>Financing, Assurance, Real Estate and Business Services</i>	0
Jasa Sosial Kemasyarakatan dan Perorangan <i>Community, Social, Personal Services</i>	1 545
Kegiatan yang belum jelas batasannya <i>Unclear Activity</i>	390
<b>Kabupaten Pemalang</b>	<b>16 900</b>

Sumber/Source: Dinas Tenaga Kerja Kabupaten Pemalang

**Tabel**  
**Table** 3.2.13

**Banyaknya Pencari Kerja yang Sudah Memperoleh Pekerjaan Menurut Tingkat Pendidikan di Kabupaten Pemalang, 2021**  
**Number of Registered Job Applicant by Educational Level in Pemalang Regency, 2021**

<b>Tingkat Pendidikan</b> <i>Educational Level</i>	<b>Jumlah Pencari Kerja</b> <i>Number of Job Applicant</i>	<b>Memperoleh Pekerjaan</b> <i>Registered Job Applicant</i>
(1)	(2)	(3)
Tidak Sekolah <i>Not Attending School</i>	0	0
Sekolah Dasar <i>Primary Schools</i>	52	48
SLTP <i>Junior High Schools</i>	432	425
SLTA <i>Senior High Schools</i>	10 735	7 302
Akademi / Sarjana Muda <i>Bachelor</i>	188	46
Sarjana <i>University Graduated</i>	1 670	940
<b>Kabupaten Pemalang</b>	<b>13 077</b>	<b>8 761</b>

Sumber/Source: Dinas Tenaga Kerja Kabupaten Pemalang



**Tabel 3.2.14** Banyaknya Pencari Kerja yang Terdaftar Menurut Bulan dan Jenis Kelamin di Kabupaten Pemalang, 2021  
**Number of Registered Job Applicant by Month and Sex in Pemalang Regency, 2021**

Bulan Month	Laki-Laki Male	Perempuan Female	Laki-Laki + Perempuan Male + Female
(1)	(2)	(3)	(4)
Januari/ January	472	307	779
Februari/ February	381	366	747
Maret/ March	305	294	599
April/ April	201	220	421
Mei/ May	360	637	997
Juni/ June	1 471	1 663	3 134
Juli/ July	420	348	768
Agustus/ August	537	533	1 070
September/ September	568	459	1 027
Oktober/ October	421	445	866
November/ November	362	393	755
Desember/ December	750	1 164	1 914
<b>Kabupaten Pemalang</b>	<b>6 248</b>	<b>6 829</b>	<b>13 077</b>

Sumber/Source: Dinas Tenaga Kerja Kabupaten Pemalang

**Tabel**  
**Table** 3.2.15

**Banyaknya Pencari Kerja yang Terdaftar Menurut Tingkat Pendidikan dan Jenis Kelamin di Kabupaten Pemalang, 2021**  
*Number of Registerd Job Applicant by Educational Level and Sex in Pemalang Regency, 2021*

Bulan Month	Tidak Tamat SD <i>Not completed in primary school</i>		SD <i>Primary School</i>		SLTP <i>Junior High School</i>		SLTA <i>Senior High School</i>	
	L/M	P/F	L/M	P/F	L/M	P/F	L/M	P/F
(1)	(2)	(3)	(4)	(5)	(6)	(7)	(8)	(9)
Januari/ <i>January</i>	0	0	7	0	26	29	386	259
Februari/ <i>February</i>	0	0	3	2	12	24	344	320
Maret/ <i>March</i>	0	0	1	3	12	28	263	222
April/ <i>April</i>	0	0	2	1	8	16	176	183
Mei/ <i>May</i>	0	0	0	4	12	48	332	555
Juni/ <i>June</i>	0	0	0	1	16	21	1 435	1 621
Juli/ <i>July</i>	0	0	0	3	10	16	396	313
Agustus/ <i>August</i>	0	0	1	1	9	11	511	478
September/ <i>September</i>	0	0	4	4	3	0	528	443
Oktober/ <i>October</i>	0	0	1	2	12	20	389	392
November/ <i>November</i>	0	0	2	3	8	21	329	311
Desember/ <i>December</i>	0	0	3	4	32	38	311	238
<b>Kabupaten Pemalang</b>	<b>0</b>	<b>0</b>	<b>24</b>	<b>28</b>	<b>160</b>	<b>272</b>	<b>5 400</b>	<b>5 335</b>

Lanjutan Tabel/Continued Table 3.2.15

Bulan Month	Sarjana Muda Bachelor		Sarjana University Graduated		Jumlah Total	
	L/M	P/F	L/M	P/F	L/M	P/F
(1)	(10)	(11)	(12)	(13)	(14)	(15)
Januari/ January	6	5	47	14	472	307
Februari/ February	2	3	20	17	381	366
Maret/ March	7	5	22	36	305	294
April/ April	0	5	15	15	201	220
Mei/ May	2	6	14	24	360	637
Juni/ June	2	6	18	14	1 471	1 663
Juli/ July	0	4	14	12	420	348
Agustus/ August	2	3	14	40	537	533
September/ September	3	2	30	10	568	459
Oktober/ October	2	6	17	25	421	445
November/ November	3	9	20	49	362	393
Desember/ December	55	50	349	834	750	1 164
<b>Kabupaten Pemalang</b>	<b>84</b>	<b>104</b>	<b>580</b>	<b>1 090</b>	<b>6 248</b>	<b>6 829</b>

Sumber/Source: Dinas Tenaga Kerja Kabupaten Pemalang

**Tabel**  
**Table** 3.2.16

**Rekapitulasi Registrasi Calon Tenaga Kerja Indonesia  
Kabupaten Pemalang Berdasarkan Sektor dan Negara  
Penempatan , 2021**  
*Number of Prospective Workforce of Pemalang Regency by  
Sector and Destination State, 2021*

Negara Penempatan <i>Destination State</i>	Sektor/ <i>Sector</i>		Jumlah <i>Total</i>
	Formal	Informal	
(1)	(2)	(3)	(4)
01. Brunei Darussalam	0	0	0
02. Hongkong	0	15	15
03. Jepang / <i>Japan</i>	0	0	0
04. Korea Selatan/ <i>South Korea</i>	0	0	0
05. Malaysia	0	0	0
06. Singapura/ <i>Singapore</i>	0	0	0
07. Taiwan	60	4	64
08. Italia	1	0	1
<b>Kabupaten Pemalang</b>	<b>61</b>	<b>19</b>	<b>79</b>

Sumber/*Source*: Dinas Tenaga Kerja Kabupaten Pemalang

**Tabel 3.2.17** Rekapitulasi Registrasi Calon Tenaga Kerja Indonesia Kabupaten Pemalang Sektor Formal Berdasarkan Jenis Kelamin dan Negara Penempatan, 2021  
**Number of Prospective Workforce in Formal Sector of Pemalang Regency by Sex and Destination State, 2021**

Negara Penempatan Destination State	Jenis Kelamin/Sex		
	Laki-Laki Male	Perempuan Female	Laki-Laki + Perempuan Male + Female
(1)	(2)	(3)	(4)
01. Brunei Darussalam	0	0	0
02. Hongkong	0	0	0
03. Jepang /Japan	0	0	0
04. Korea Selatan/ South Korea	0	0	0
05. Malaysia	0	0	0
06. Singapura/ Singapore	0	0	0
07. Taiwan	60	0	60
08. Italia	1	0	1
<b>Kabupaten Pemalang</b>	<b>61</b>	<b>0</b>	<b>61</b>

Sumber/Source: Dinas Tenaga Kerja Kabupaten Pemalang

**Tabel**  
**Table** 3.2.18

**Rekapitulasi Registrasi Calon Tenaga Kerja Indonesia  
Kabupaten Pemalang Sektor Informal Berdasarkan Jenis  
Kelamin dan Negara Penempatan , 2021**  
*Number of Prospective Workforce in Informal Sector of  
Pemalang Regency by Sex and Destination State, 2021*

<i>Negara Penempatan</i> <i>Destination State</i>	<i>Jenis Kelamin/Sex</i>		
	<i>Laki-Laki</i> <i>Male</i>	<i>Perempuan</i> <i>Female</i>	<i>Laki-Laki + Perempuan</i> <i>Male + Female</i>
(1)	(2)	(3)	(4)
01. Brunei Darussalam	0	0	0
02. Hongkong	0	15	15
03. Jepang /Japan	0	0	0
04. Korea Selatan/ <i>South Korea</i>	0	0	0
05. Malaysia	0	0	0
06. Singapura/ <i>Singapore</i>	0	4	4
07. Taiwan	0	0	0
08. Italia	0	0	0
<b>Kabupaten Pemalang</b>	<b>0</b>	<b>19</b>	<b>19</b>

Sumber/Source: Dinas Tenaga Kerja Kabupaten Pemalang



## Jumlah Sekolah, Guru, dan Murid Menurut Jenjang Pendidikan pada Semester Gasal 2021/2022

*Number of Schools, Teachers, and Students According to Education Level in First Semester of 2021/2022*

### **SD** /Elementary School

738 Sekolah/Schools  
6.480 Guru/Teachers  
127.794 Murid/Students

### **SMA** /High School

23 Sekolah/Schools  
746 Guru/Teachers  
12.777 Murid/Students

#### Keterangan

- Jumlah guru termasuk kepala sekolah dan guru.
- Data sekolah di bawah Kementerian Pendidikan dan Kebudayaan, tidak termasuk data sekolah dari Kementerian Agama.

### **SMP** /Junior High School

116 Sekolah/Schools  
3.046 Guru/Teachers  
51.250 Murid/Students

### **SMK** /Vocational High School

50 Sekolah/Schools  
1.586 Guru/Teachers  
25.096 Murid/Students

#### Notes:

- The number of teacher includes headmaster and teachers.
- The data source is from Ministry of Research, Technology and Education, not include the data from Ministry of Religion.



## Bab 4 Chapter

Sosial & Kesejahteraan Rakyat  
Social & Welfare





**PENJELASAN TEKNIS****TECHNICAL NOTES**

1. **Tidak/belum pernah sekolah** adalah mereka yang tidak pernah atau belum pernah terdaftar dan tidak pernah atau belum pernah aktif mengikuti pendidikan di suatu jenjang pendidikan formal. Termasuk juga yang tamat/belum tamat taman kanak-kanak tetapi tidak melanjutkan ke sekolah dasar.
  2. **Masih bersekolah** adalah mereka yang terdaftar dan aktif mengikuti pendidikan formal dan nonformal (Paket A, B, atau C), baik pendidikan dasar, menengah maupun pendidikan tinggi. Bagi mahasiswa yang sedang cuti dianggap masih bersekolah.
  3. **Tidak bersekolah lagi** adalah mereka yang pernah terdaftar dan aktif mengikuti pendidikan di suatu jenjang pendidikan formal dan nonformal (Paket A, B, atau C), tetapi pada saat pencacahan tidak lagi terdaftar dan tidak aktif mengikuti pendidikan.
  4. **Tamat sekolah** adalah menyelesaikan pelajaran yang ditandai dengan lulus ujian akhir pada kelas atau tingkat terakhir suatu jenjang pendidikan di sekolah negeri maupun swasta dengan mendapatkan tanda tamat belajar/ijazah. Seseorang yang belum mengikuti pelajaran
1. **Not/never attending school** is someone who has never attended or never been registered in a formal education, such as primary, secondary, and tertiary education. Those who just completed kindergarten are considered as never attended school.
  2. **Attending school** is someone who is currently attending primary, secondary, or tertiary education, including package A, package B, or package C. College student who postpones his/her study is considered as attending school.
  3. **Not attending school anymore** is someone who had enrolled and participated in formal and non-formal education in the past including package A, package B, or package C, but currently does not attend school.
  4. **Completed particular level of education** is someone who has completed particular level of education in private or public school and accepting graduation certificate. Someone who has never attended the highest grade but passed the final exam is considered as completed

pada kelas tertinggi tetapi telah mengikuti ujian akhir dan lulus dianggap tamat sekolah.

**5. Dapat membaca dan menulis** artinya dapat membaca dan menulis kata-kata/kalimat sederhana dengan suatu aksara tertentu.

**6. Jalur Pendidikan di Indonesia** terdiri atas 1) pendidikan formal, 2) pendidikan nonformal, dan 3) pendidikan informal yang ketiganya dapat saling melengkapi dan memperkaya (Undang-Undang No. 20 Tahun 2015 tentang Sistem Pendidikan Nasional).

**7. Jenjang Pendidikan Formal** terdiri atas pendidikan dasar, pendidikan menengah, dan pendidikan tinggi. Jenis pendidikan yang diajarkan mencakup pendidikan umum, kejuruan, akademik, profesi, vokasi, keagamaan, dan khusus.

a. **Pendidikan Dasar** berbentuk Sekolah Dasar (SD) dan Madrasah Ibtidaiyah (MI) atau bentuk lain yang sederajat serta Sekolah Menengah Pertama (SMP) dan Madrasah Tsanawiyah (MTs), atau bentuk lain yang sederajat.

b. **Pendidikan Menengah** berbentuk Sekolah Menengah Atas (SMA), Madrasah Aliyah

*particular level of education.*

**5. Able to read and write** is the ability to read and write at least a simple sentence in any letter of alphabets.

**6. The Education System in Indonesia** consists of 1) a formal education, 2) non-formal education, and 3) informal education that all three can be complementary and enriching (Law No. 20 Year 2015 about The National Education System).

**7. The Formal Education Level** consists of primary education, secondary education, and high education. The kind of education that taught consists of general education, vocational, academic, professional, religious, and specific education.

a. **The Primary Education** consists of Elementary School and Islamic Elementary School or other equivalent forms and Junior High School and MTs, or other equivalent forms.

b. **The Secondary Education** consists of the senior high school, MA, Vocational School, and

(MA), Sekolah Menengah Kejuruan (SMK), dan Madrasah Aliyah Kejuruan (MAK), atau bentuk lain yang sederajat.

*Vocational Madrasah Aliyah, or other equivalent forms*

**c. Pendidikan Tinggi** merupakan jenjang pendidikan setelah pendidikan menengah yang mencakup program pendidikan diploma, sarjana, magister, spesialis, dan doktor yang diselenggarakan oleh perguruan tinggi. Perguruan tinggi dapat berbentuk akademi, politeknik, sekolah tinggi, institut, atau universitas.

*c. The High Education consists of the education level after the secondary education that consists of diplomas, bachelor, master, specialist, and doctoral degrees that are held by the college. The colleges can be academy, polytechnic, high school, institute, or university.*

**8. Rumah Sakit** adalah tempat pemeriksaan dan perawatan kesehatan, biasanya berada di bawah pengawasan dokter/tenaga medis, yang melayani penderitayangsakittuntukberobat rawat jalan atau rawat inap.

**8. Hospital** is a place for health check, usually controlled/supervised by doctors/medical personnel to serve the ill patients to get outpatient or inpatient treatment services.

**9. Rumah Sakit Bersalin** adalah rumah sakit khusus untuk persalinan, dilengkapi pelayanan spesialis pemeriksaan kehamilan, persalinan, rawat inap dan rawat jalan ibu dan anak yang berada di bawah pengawasan dokter spesialis kandungan.

**9. Maternity Hospital** is a specialized hospital for childbirth, has specialist inspection service to pregnancy, childbirth, hospitalization and outpatient for mothers and children that is under the supervision of an obstetrician.

**10. Rumah Bersalin** adalah sarana pelayanan kesehatan dengan izin sebagai rumah bersalin, dilengkapi pelayanan pemeriksaan kehamilan, persalinan serta pemeriksaan

**10. Maternity House** is health care facility with a license as a maternity house, equipped with prenatal care, childbirth and examination of mothers and children which is under the supervision of a senior midwife.

ibu dan anak yang berada di bawah pengawasan bidan senior.

11. **Poliklinik** adalah sarana kesehatan yang dipakai untuk pelayanan berobat jalan, biasanya berada di bawah pengawasan dokter/tenaga medis.
11. **Polyclinic** is a health facility in which to get outpatient services, usually under the control of doctor/medical personnel.
12. **Puskesmas (Pusat Kesehatan Masyarakat)** adalah unit pelaksana teknis dinas kesehatan kabupaten/ kota yang mempunyai fungsi utama sebagai penyelenggara pelayanan kesehatan tingkat pertama. Wilayah kerja puskesmas maksimal adalah satu kecamatan dan untuk dapat menjangkau wilayah kerjanya, puskesmas mempunyai jaringan pelayanan yang meliputi unit Puskesmas Pembantu (Pustu), unit Puskesmas Keliling (Puskel), dan unit bidan desa/komunitas (Peraturan Menteri Kesehatan RI No. 75 Tahun 2016 Tentang Pusat Kesehatan Masyarakat).
12. **Public Health Center** is technical implementation unit of regency health department that have the primary function as a first-level health care providers. The working area standard of public health center is one subdistrict and to reach their working areas, public health centers have a service network covering subsidiary of public health center, mobile public health center units, and midwife units (Regulation of the Minister of Health of Indonesia Number 75 Year 2016 about Public Health Center).
13. **Apotek** adalah suatu tempat tertentu yang digunakan untuk melakukan pekerjaan kefarmasian, dan penyaluran/ penjualan obat atau bahan farmasi dan perbekalan kesehatan lainnya kepada masyarakat yang dikelola oleh tenaga apoteker (Peraturan Menteri Kesehatan RI No. 1332 Tahun 2002 Tentang Perubahan Atas Peraturan Menteri Kesehatan
13. **Pharmacy** is a specific place that is used for pharmaceutical jobs, and distribution/sale of drugs/ pharmaceuticals and other medical supplies to people that are administered by trained pharmacist (Regulation of the Minister of Health of Indonesia Number 1332 Year 2002 about the Changes of Regulation of the Minister of Health of Indonesia Number 922/MENKES/

RI No. 922/MENKES/PER/X/1993 Tentang Ketentuan dan Tata Cara Pemberian Izin Apotek).

**14. Imunisasi** adalah memasukkan kuman atau racun penyakit tertentu yang sudah dilemahkan (vaksi2021 ke dalam tubuh dengan cara disuntik atau diminum (diteteskan dalam mulut) dengan maksud agar terjadi kekebalan tubuh terhadap penyakit tersebut.

**15. Keluhan kesehatan** adalah keadaan seseorang yang mengalami gangguan kesehatan atau kejiwaan, baik karena penyakit akut, penyakit kronis, kecelakaan, kriminal, atau hal lain.

**16. Mengobati sendiri** adalah upaya oleh anggota rumah tangga/keluarga dengan melakukan pengobatan sendiri tanpa datang ke tempat fasilitas kesehatan atau memanggil dokter/petugas kesehatan ke rumahnya (misal minum obat modern, jamu, kerokan, kompres, kop, pijat) agar sembuh atau menjadi lebih ringan keluhan kesehatannya.

**17. BCG (Bacillus Calmette Gueri2021)** merupakan vaksinasi untuk mencegah penyakit TBC, diberikan pada bayi baru lahir atau anak, dengan suntikan pada kulit pangkal lengan atas. Bekas suntikan kemudian akan membentuk tonjolan kecil

*PER/X/1993 about Pro-vision and Procedures for Administration of Licensed Pharmacies).*

**14. Immunization** is putting enervated microbe of a certain disease into human body by injection or drinking (dropping into mouth) to make the body immune to that disease.

**15. Health complaint** is a condition where a person has health or mental problems because of acute illness, chronically illness, accident, crimes, or others.

**16. Self treatment** is an effort of household members/family to have a health treatment by themselves without visiting health facilities or a doctor/health personnel (for instance, by taking modern medicine, herb medicine, chief with a coin, compress, cupping suction, massage) in order to recover from illness or reduce the health complaint.

**17. BCG (Bacillus Calmette Gueri2021)** is a vaccine to prevent TBC disease, given to newborns or children, by injection at the base of the skin of the upper arm. Injection site will form little bumps of scar tissue in the skin of the upper arm. BCG injections

jaringan parut pada kulit lengan atas. Suntikan BCG diberikan kepada anak sebanyak 1 kali.

**18. DPT (Difteri, Pertusis, Tetanus)** merupakan vaksin untuk mencegah penyakit Difteri, Pertusis, dan Tetanus yang diberikan pada bayi berumur 3 bulan ke atas, dengan suntikan pada paha, diulang 1 bulan dan 2 bulan kemudian, sehingga suntikan imunisasi DPT lengkap pada balita berjumlah 3 kali (kadang-kadang selang waktu antar suntikan bisa lebih dari 1 bulan.

**19. Luas lantai** adalah luas lantai yang ditempati dan digunakan untuk keperluan sehari-hari (sebatas atap).

**20. Status penguasaan bangunan tempat tinggal milik sendiri** adalah jika tempat tinggal tersebut pada waktu pencacahan betul-betul sudah milik kepala rumah tangga atau salah seorang anggota rumah tangga. Rumah yang dibeli secara angsuran melalui kredit bank atau rumah dengan status sewa beli dianggap rumah milik sendiri.

**21. Peristiwa tindak pidana yang dilaporkan** ialah setiap peristiwa yang diterima kepolisian dari laporan masyarakat, atau peristiwa dimana pelakunya

*given to children 1 times.*

**18. DPT (Diphtheria, Pertussis, Tetanus)** is a vaccine to prevent the diphtheria, pertussis, and tetanus disease, given to infants aged 3 months and above, with a shot in the thigh, repeated one month and two months later, so that the complete DPT immunization shots at toddler totaling 3 times (sometimes the time interval between injections can be more than 1 month).

**19. Floor area** is the total area which is occupied and utilized daily.

**20. Own ownership property status** is a status of dwelling occupied belongs to the head of household or one of the household member. Houses bought through bank credit or houses with leasing status were also categorized as an own property.

**21. Reported crime incidence** includes all criminal cases reported and received by police office, and all crimes caught by police.

tertangkap tangan oleh kepolisian.

- 22. Jumlah tindak pidana** menggambarkan jumlah kasus tindak pidana yang terjadi pada kurun waktu tertentu.
- 22. *Crime total*** refers to the number of criminal cases occurring during a given period.
- 23. Bencana Alam** adalah peristiwa atau serangkaian peristiwa yang mengancam dan mengganggu kehidupan/penghidupan masyarakat yang disebabkan oleh faktor alam antara lain berupa gempa bumi, tsunami, gunung meletus, banjir, kekeringan, angin topan, dan tanah longsor sehingga mengakibatkan kerugian materi maupun non-materi.
- 23. *Natural Disaster*** is an event or series of events that threaten and disrupt the lives and livelihoods caused by natural factors such as: earthquake, tsunami, volcanic eruption, flood, flash flood, drought, typhoon/cyclone, and landslide so it can lead to result in loss of material and non-material.
- 24. Korban meninggal** adalah orang yang dilaporkan tewas atau meninggal dunia akibat bencana.
- 24. *Fatality*** is a person reported killed or death in the wake of a disaster.
- 25. Korban hilang** adalah orang yang dilaporkan hilang atau tidak ditemukan atau tidak diketahui keberadaannya setelah terjadi bencana.
- 25. *Missing person*** is a person reported missing or who cannot be located or who cannot be accounted for in the wake of a disaster.
- 26. Korban luka/sakit** adalah orang yang mengalami luka-luka atau sakit, dalam keadaan luka ringan, luka sedang maupun luka parah/berat, baik yang berobat jalan maupun rawat inap.
- 26. *Casualty*** is a person suffering injury or illness, in a state of light injury, moderate injury, or heavy injury, which in undergoing treatment as either an outpatient or inpatient.
- 27. Rusak Berat** adalah kriteria kerusakan yang mengakibatkan bangunan roboh atau sebagian besar komponen struktur rusak.
- 27. *Severely damaged*** is the criteria of damage that resulted most buildings collapsed or damaged its structural components.



- 28. Rusak sedang** adalah kriteria kerusakan yang mengakibatkan sebagian kecil komponen struktur rusak, dan komponen penunjang rusak namun bangunan masih tetap berdiri.
- 29. Rusak ringan** adalah kriteria kerusakan yang mengakibatkan sebagian komponen struktur retak (struktur masih bisa digunakan<sup>2021</sup> dan bangunan masih tetap berdiri.
- 30. Penduduk miskin** adalah penduduk yang memiliki rata-rata pengeluaran per kapita per bulan di bawah Garis Kemiskinan.
- 31. Garis Kemiskinan Makanan (GKM)** merupakan nilai pengeluaran kebutuhan minimum makanan yang disetarakan dengan 2.100 kkalori per kapita per hari. Garis Kemiskinan Non-Makanan (GKNM) adalah kebutuhan minimum untuk perumahan, sandang, pendidikan, kesehatan, dan kebutuhan dasar lainnya.
- 28. Damaged** is the criteria of damage that resulted defective fraction of structural components and supporting components damaged, but the building still stands.
- 29. Lightly damaged** is the criteria of damage that resulted partially cracked structural components, but the structure still can be used and the building still stands.
- 30. A person whose expenditure per capita per month is below the poverty line** is considered to be poor.
- 31. The Food Poverty Line** refers to the daily minimum requirement of 2,100 kcal per capita per day. The Non-Food Poverty Line refers to the minimum requirement for household necessities for clothing, education, health, and other basic individual needs.

**ULASAN****DESCRIPTION****Pendidikan dan Kebudayaan**

Jumlah anak usia sekolah yang bersekolah pada jenjang pendidikan dasar selama Tahun 2021 mengalami penurunan dari periode sebelumnya. Hal ini terlihat dari banyaknya siswa yang tercatat pada Dinas Pendidikan dan Kebudayaan Kabupaten Pemalang. Jumlah murid mengalami penurunan di sebagian besar tingkat pendidikan dasar dan menengah pertama. Sedangkan pada jenjang Sekolah Menengah Atas (SMA), dan Sekolah Menengah Kejuruan (SMK) jumlah siswa mengalami peningkatan. Penyediaan sarana fisik dan tenaga guru yang memadai sangat diperlukan dalam menunjang pendidikan. Jumlah sekolah mengalami penurunan akibat penggabungan dan jumlah guru yang juga mengalami penurunan hampir di seluruh jenjang pendidikan.

Angka Partisipasi Murni (APM) tahun 2021 pada jenjang pendidikan SD/MI sebesar 98,49 sementara pada jenjang pendidikan SMP/MTs sebesar 79,51 dan APM pada jenjang pendidikan SMA/SMK/MA sebesar 48,18. Secara umum APM akan selalu lebih rendah dari Angka Partisipasi Kasar (APK) karena APK memperhitungkan jumlah penduduk di luar usia sekolah pada jenjang pendidikan yang bersangkutan.

Secara umum, APK digunakan untuk mengukur keberhasilan program pembangunan pendidikan yang diselenggarakan dalam

**Education and Culture**

*The number of school-age children attending primary education during 2021 has decreased from the previous period. This can be seen from the number of students registered at the Pemalang Regency Education and Culture Office. The number of students has decreased at most levels of primary and junior secondary education. Meanwhile, at the high school (SMA) and vocational high school (SMK) levels, the number of students has increased. The provision of adequate physical facilities and teacher staff is needed to support education. The number of schools has decreased due to mergers and the number of teachers has also decreased in almost all levels of education.*

*Nett Enrollment Rate (NER) at the Elementary School level at 98.49, while at the Junior High School level at 79.51 NER at the Senior High School level at 48.18. In general, NER will always be lower than Gross Enrollment Rate (GER) because GER considers population outside of school age at the relevant education level.*

*In general, GER is used to measure the success of the development program of education held in order to expand opportunities for people to get an*

rangka memperluas kesempatan bagi penduduk untuk mengenyam pendidikan. APK tahun 2021 pada jenjang pendidikan SD/MI sebesar 107,79 sementara pada jenjang pendidikan SMP/MTs sebesar 88,86, dan APK pada jenjang pendidikan SMA/SMK/MA sebesar 72,03.

### **Kesehatan**

Peningkatan status kesehatan dan gizi dalam suatu masyarakat sangat penting dalam upaya peningkatan kualitas manusia dalam aspek lainnya, seperti pendidikan dan produktivitas tenaga kerja. Tercapainya kualitas kesehatan dan gizi yang baik tidak hanya penting untuk generasi sekarang tetapi juga bagi generasi berikutnya.

Tersedianya fasilitas kesehatan yang memadai sangat diperlukan dalam upaya peningkatan status kesehatan dan gizi masyarakat. Hal ini akan terwujud bila adanya dukungan pemerintah dan swasta sekaligus.

Pada Tahun 2021 jumlah rumah sakit umum tercatat sebanyak 9 buah. Fasilitas kesehatan di kabupaten Pemalang didukung oleh tersedianya pusat kesehatan masyarakat (puskesmas) sebanyak 25 puskesmas dan 62 puskesmas pembantu yang tersebar di seluruh kecamatan. Fasilitas kesehatan lainnya adalah apotik yang mudah dijangkau oleh masyarakat. Pada Tahun 2021 di Kabupaten Pemalang terdapat 138 apotik.

Jumlah dokter di Kabupaten Pemalang pada tahun 2021 sebanyak 87 dokter spesialis dan 204 dokter

*education. GER in Elementary School level at 107.79, while at the Junior High School level at 88.86, NER at the Senior High School level at 72.03.*

### **Health**

*Improvement in health and nutritional status of a society is important for promoting human capabilities in other areas such as education and employment productivity. Improvements in health and nutritional status are not only important for the current generation but also for the coming generation.*

*Health facilities are required in improving health and nutritional status. Beside the share of government, private subsidies have also supported health facilities.*

*Number of General Hospital noted as 9 (seven) hospital in 2021. Health facility in Pemalang Regency is supported by available of small people health center as much as 25 puskesmas and 62 puskesmas pembantu that spread among district. Other health facility is pharmacy that spread in all district who is reached by people. In 2021 Pemalang Regency have 138 pharmacy.*

*At 2021, number of doctor in Pemalang Regency are 87 medical specialist, 204 general practitioner, and 29 dentist.*

umum, sementara itu jumlah dokter gigi sebanyak 29 orang.

Berdasarkan data dari Dinas Kesehatan, hipertensi merupakan jenis penyakit yang masih banyak diderita penduduk Kabupaten Pemalang selama tahun 2021 yakni sebanyak 68.986 penderita, disusul diabetes militus yaitu sebanyak 27.973 orang dan diare sebanyak 18.614 orang.

### **Agama**

Tempat peribadatan di Kabupaten Pemalang pada tahun 2021 sebanyak 5.130 buah. Dari Jumlah tersebut sekitar 99,40 persennya adalah masjid dan mushola, 0,53 persen gereja Kristen dan Katholik, dan sisanya berupa pura dan vihara. Banyaknya masjid di Kabupaten Pemalang sejalan dengan pemeluk agama Islam yang merupakan agama mayoritas di Kabupaten Pemalang. Jumlah pondok pesantren di Kabupaten Pemalang Tahun 2021 tercatat sebanyak 92 unit dengan 1.238 pengajar/kyai, 92 pengelola, dan 13.805 santri. Sementara itu, tidak ada jamaah haji yang diberangkatkan pemerintah pada tahun 2021 dikarenakan ada pandemi covid-19.

### **Kemiskinan**

Jumlah penduduk miskin (penduduk yang berada dibawah Garis Kemiskinan) di Kabupaten Pemalang pada tahun 2021 mencapai 215,08 ribu orang (16,56 persen) bertambah sebesar 6,05 ribu orang jika dibandingkan dengan penduduk

*Based on data from Health Office that hypertency is kind of disease that many people suffered during 2021 as many as 68,986 cases followed by diabetes militus, as many as 27,973 and diarrhea disease as many as 18,614 cases.*

### **Religion**

*There are 5,130 Worship facility in Pemalang Regency in 2021. It consist of around 99.40 percent is mosque and prayer house, catholic and christian church is 0.53 percent and the rest is hindu shrine and budhist monastery. Number of mosque in Pemalang Regency inline with moslem follower which is the religion majority. Number of Islamic course in Pemalang Regency noted as 92 unit with 1,238 islamic leader, 92 islamic course manager, and 13,805 islamic pupil in 2021. Meanwhile, zero pilgrim that is departed by local government this year because of covid-19 pandemic.*

### **Poverty**

*The number of poverty (the population under the poverty line) in Pemalang Regency in 2021 reached 215.08 thousand people (16.56 percent), decreased of 6.05 thousand people when compared with the poor in 2020 which amounted to 209.03 thousand people*

miskin pada tahun 2020 yang tercatat sebesar 209,03 ribu orang (16,02 persen). Garis kemiskinan pada tahun 2021 sebesar Rp 401.857.

Indeks Pembangunan Manusia (IPM) di Kabupaten Pemalang tahun 2021 mencapai 66,56, meningkat dibandingkan dengan IPM tahun 2020 yang sebesar 66,32.

### **Kriminalitas**

Tahun 2021 tercatat sebanyak 220 perkara pidana biasa yang masuk di Pengadilan Negeri Pemalang. Sedangkan perkara perdata sebanyak 42 perkara yang berupa perkara gugatan. Banyak tahanan yang masuk di Kejaksaan Negeri Kabupaten Pemalang tercatat sekitar 268 orang.

Berdasarkan data dari Kepolisian Resort Pemalang pada Tahun 2021 terjadi 489 kecelakaan, dengan korban meninggal dunia sebanyak 119 orang, mengalami luka (berat/ringan) 588 orang dan kerugian material ditaksir sekitar 642 juta rupiah.

### **Sosial Lainnya**

Pelayanan sosial memerlukan pengembangan melalui keterpaduan upaya antara lain bimbingan, santunan, dan rehabilitasi sosial bagi penyandang cacat. Selain pemerintah, peran swasta nampak cukup besar dalam mengatasi masalah kesejahteraan sosial.

Kebakaran merupakan masalah sosial lainnya yang harus selalu diwaspadai. Pada Tahun 2021 bencana kebakaran yang terjadi di Kabupaten Pemalang sebanyak 27 peristiwa.

(16.02 percent). Poverty line in 2021 was 401,857 Rupiahs.

*Human Development Index in Pemalang Regency in 2021 was 66.56, increased compared to 2020 which reached 66.32.*

### **Crime**

*At 2021 criminal case noted as much as 220 cases that registered in Pemalang State Justice. Meanwhile civil case noted as much as 42 cases. The prisoner who entered in Pemalang State Court as much as 268 people.*

*Based on the data from Pemalang Resort Police at 2021 occurred 489 traffic accident with death victim are 119 people, flesh wound 588 people, and material damage approximately 642 million rupiahs.*

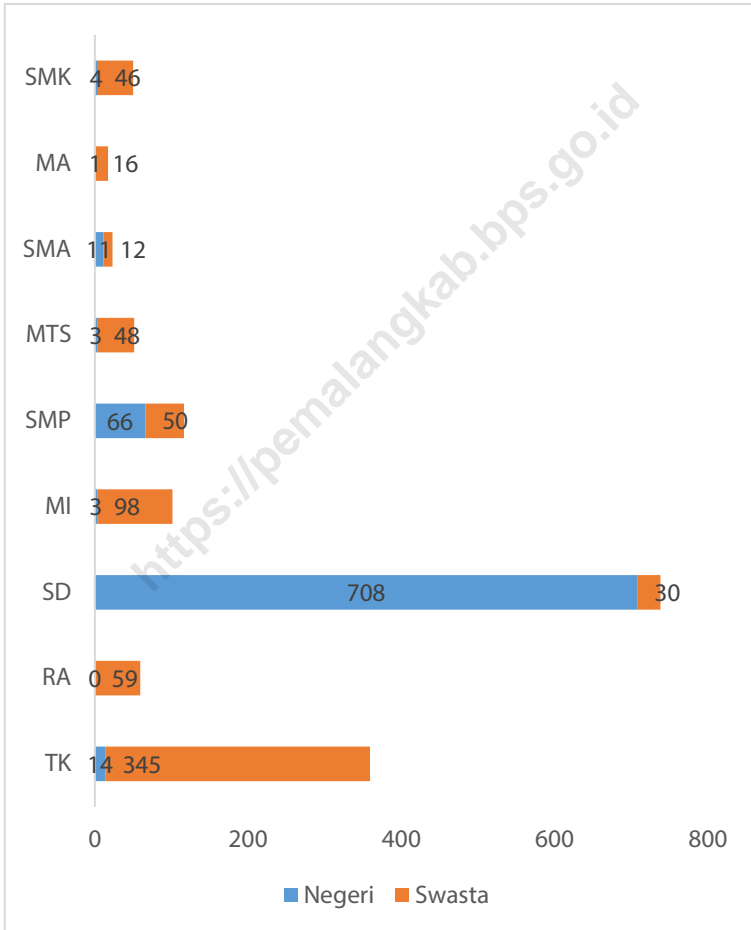
### **Other Social**

*Social service need developing by mean of integrated efforts like guidance, compensation, and social rehabilitation for disability, and social welfare.*

*The fire is other social problem that must be alerted. At 2021 fire disaster that occur in pemalang Regency as much as 27 cases.*

**Gambar** 4.1  
**Figures**

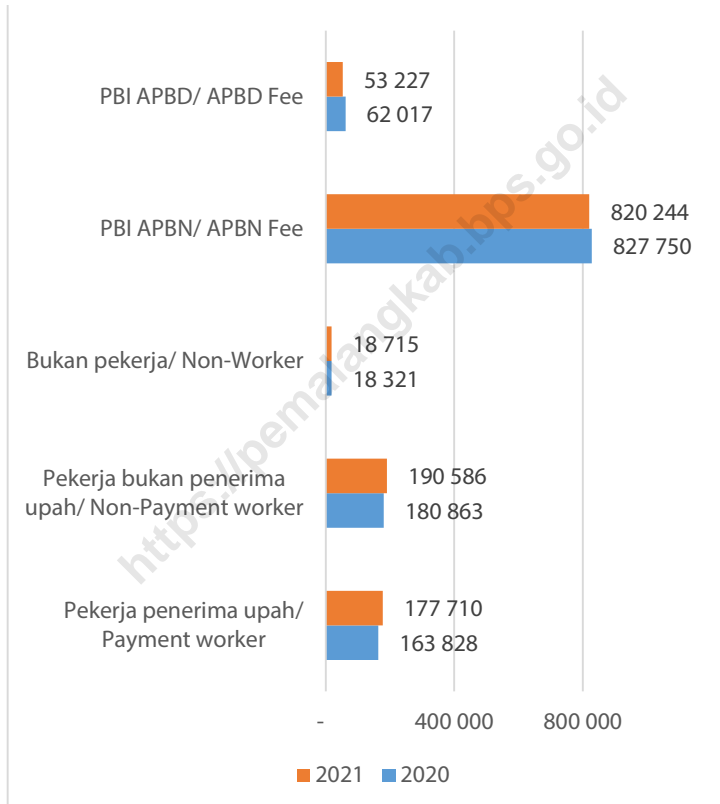
**Banyaknya Fasilitas Pendidikan di Kabupaten Pemalang, 2021**  
*Number of Education Facilities in Pemalang Regency, 2021*



Sumber/Source : Kementerian Pendidikan dan Kebudayaan, Sistem Data Pokok Pendidikan dan Kementerian Agama, EMIS, Kabupaten Pemalang/ Ministry of Educations and Culture, Basic Education Data System and Ministry of Religious Affairs, EMIS

**Gambar 4.2** Banyaknya Peserta Jaminan Kesehatan Nasional di Kabupaten Pemalang, 2020-2021  
**Figures**

**Number of JKN Participant by Group of Participant in Pemalang Regency, 2020-2021**



Sumber/Source : Kantor BPJS Kesehatan Kabupaten Pemalang

#### 4.1 PENDIDIKAN EDUCATION

**Tabel**  
**Table** 4.1.1

**Jumlah Sekolah, Guru, dan Murid Taman Kanak-Kanak (TK) di Bawah Kementerian Pendidikan dan Kebudayaan Menurut Kecamatan di Kabupaten Pemalang, 2020/2021 dan 2021/2022**  
*Number of Schools, Teachers, and Pupils in Kindergarten Under The Ministry of Education and Culture by Subdistrict in Pemalang Regency, 2020/2021 dan 2021/2022*

Kecamatan Subdistrict	Sekolah/Schools					
	Negeri/Public		Swasta/Private		Jumlah/Total	
	2020/2021	2021/2022	2020/2021	2021/2022	2020/2021	2021/2022
(1)	(2)	(3)	(4)	(5)	(6)	(7)
M o g a	1	1	13	13	14	14
Warungpring	1	1	9	9	10	10
Pulosari	1	1	7	7	8	8
B e l i k	1	1	25	26	26	27
Watukumpul	1	1	8	8	9	9
B o d e h	1	1	22	22	23	23
Bantarbolang	1	1	13	13	14	14
Randudongkal	1	1	23	23	24	24
Pemalang	1	1	42	42	43	43
T a m a n	1	1	41	41	42	42
Petarukan	0	1	42	42	42	43
Ampelgading	1	1	30	30	31	31
Comal	1	1	33	34	34	35
Ulujami	1	1	33	35	34	36
<b>Kabupaten Pemalang</b>	<b>13</b>	<b>14</b>	<b>341</b>	<b>345</b>	<b>354</b>	<b>359</b>



Lanjutan Tabel/*Continued Table 4.1.1*

Kecamatan Subdistrict	Guru <sup>1</sup> /Teachers <sup>1</sup>					
	Negeri/Public		Swasta/Private		Jumlah/Total	
	2020/2021	2021/2022	2020/2021	2021/2022	2020/2021	2021/2022
(1)	(8)	(9)	(10)	(11)	(12)	(13)
M o g a	4	4	53	55	57	59
Warungpring	4	3	40	32	44	35
Pulosari	3	3	19	18	22	21
B e l i k	5	5	93	93	98	98
Watukumpul	5	4	33	24	38	28
B o d e h	8	8	77	77	85	85
Bantarbolang	7	7	36	38	43	45
Randudongkal	7	7	93	87	100	94
Pemalang	7	7	235	234	242	241
T a m a n	9	8	190	171	199	179
Petarukan	0	3	153	138	153	141
Ampelgading	6	6	73	94	79	100
Comal	6	6	147	149	153	155
Ulujami	7	6	141	141	148	147
<b>Kabupaten Pemalang</b>	<b>78</b>	<b>77</b>	<b>1383</b>	<b>1351</b>	<b>1461</b>	<b>1428</b>

Lanjutan Tabel/*Continued Table 4.1.1*

Kecamatan Subdistrict	Murid/Pupils					
	Negeri/Public		Swasta/Private		Jumlah/Total	
	2020/2021	2021/2022	2020/2021	2021/2022	2020/2021	2021/2022
(1)	(14)	(15)	(16)	(17)	(18)	(19)
M o g a	45	49	760	673	805	722
Warungpring	95	72	346	360	441	432
Pulosari	26	18	257	255	283	273
B e l i k	50	29	1 104	1 096	1 154	1 125
Watukumpul	46	48	289	268	335	316
B o d e h	77	69	934	903	1 011	972
Bantarbolang	90	90	390	390	480	480
Randudongkal	97	90	1 099	916	1 196	1 006
Pemalang	91	91	2 812	2 368	2 903	2 459
T a m a n	87	63	2 098	1 885	2 185	1 948
Petarukan	0	49	1 989	1 705	1 989	1 754
Ampelgading	73	55	1 309	1 216	1 382	1 271
Comal	77	65	1 774	1 685	1 851	1 750
Ulujami	89	58	1 926	1 759	2 015	1 817
<b>Kabupaten Pemalang</b>	<b>943</b>	<b>846</b>	<b>17 087</b>	<b>15 479</b>	<b>18 030</b>	<b>16 325</b>

Catatan/Note: <sup>1</sup> Jumlah guru termasuk kepala sekolah dan guru/*The total of teachers including headmaster and teacher*

Sumber/Source: 2020/2021 - Kementerian Pendidikan dan Kebudayaan, Sistem Data Pokok Pendidikan, data semester ganjil/ *Ministry of Educations and Culture, Basic Education Data System, odd semester*  
2021/2022 - Kementerian Pendidikan dan Kebudayaan, data semester ganjil 2021/ *Ministry of Educations and Culture, 2021 odd semester data*

**Tabel**  
**Table 4.1.2**

**Jumlah Sekolah, Guru, dan Murid Raudatul Athfal (RA) di Bawah Kementerian Agama Menurut Kecamatan di Kabupaten Pemalang, 2020/2021 dan 2021/2022**  
**Number of Schools, Teachers, and Pupils in Raudatul Athfal (RA) Under The Ministry of Religious Affairs by Subdistrict in Pemalang Regency, 2020/2021 dan 2021/2022**

Kecamatan Subdistrict	Sekolah/Schools		Guru/Teachers		Murid/Pupils	
	2020/2021	2021/2022	2020/2021	2021/2022	2020/2021	2021/2022
(1)	(2)	(3)	(4)	(5)	(6)	(7)
M o g a	4	5	11	15	158	210
Warungpring	5	5	12	21	154	188
Pulosari	2	2	6	5	97	98
B e l i k	9	9	29	40	390	515
Watukumpul	2	2	7	9	81	154
B o d e h	1	1	3	3	41	43
Bantarbolang	9	9	26	33	384	444
Randudongkal	6	7	15	25	245	293
Pemalang	1	1	2	5	26	20
T a m a n	1	1	3	6	63	68
Petarukan	9	10	33	46	577	630
Ampelgading	2	2	7	9	101	126
Comal	2	2	11	11	181	195
Ulujami	3	3	9	22	299	307
<b>Kabupaten Pemalang</b>	<b>56</b>	<b>59</b>	<b>174</b>	<b>250</b>	<b>2 797</b>	<b>3 291</b>

Catatan/Note: Seluruh Raudatul Athfal (RA) berstatus swasta/ All Raudatul Athfal (RA) are private

Sumber/Source: Kementerian Agama Kabupaten Pemalang/ Ministry of Religious Affairs of Pemalang Regency

**Tabel**  
**Table** 4.1.3

**Jumlah Sekolah, Guru, dan Murid Sekolah Dasar (SD)  
di Bawah Kementerian Pendidikan dan Kebudayaan  
Menurut Kecamatan di Kabupaten Pemalang, 2020/2021  
dan 2021/2022**

***Number of Schools, Teachers, and Pupils in Primary Schools  
Under The Ministry of Education and Culture by Subdistrict  
in Pemalang Regency, 2020/2021 dan 2021/2022***

Kecamatan Subdistrict	Sekolah/Schools					
	Negeri/Public		Swasta/Private		Jumlah/Total	
	2020/2021	2021/2022	2020/2021	2021/2022	2020/2021	2021/2022
(1)	(2)	(3)	(4)	(5)	(6)	(7)
M o g a	37	35	0	0	37	35
Warungpring	22	22	1	1	23	23
Pulosari	33	33	0	0	33	33
B e l i k	53	52	2	2	55	54
Watukumpul	47	47	0	0	47	47
B o d e h	36	36	0	0	36	36
Bantarbolang	47	46	0	0	47	46
Randudongkal	55	53	3	3	58	56
Pemalang	96	92	6	6	102	98
T a m a n	79	79	3	3	82	82
Petarukan	74	74	5	6	79	80
Ampelgading	40	40	2	2	42	42
Comal	46	46	7	7	53	53
Ulujami	53	53	0	0	53	53
<b>Kabupaten Pemalang</b>	<b>718</b>	<b>708</b>	<b>29</b>	<b>30</b>	<b>747</b>	<b>738</b>

Lanjutan Tabel/Continued Table 4.1.3

Kecamatan Subdistrict	Guru <sup>1</sup> /Teachers <sup>1</sup>					
	Negeri/Public		Swasta/Private		Jumlah/Total	
	2020/2021	2021/2022	2020/2021	2021/2022	2020/2021	2021/2022
(1)	(8)	(9)	(10)	(11)	(12)	(13)
M o g a	338	304	0	0	338	304
Warungpring	179	168	5	5	184	173
Pulosari	284	254	0	0	284	254
B e l i k	470	430	18	16	488	446
Watukumpul	419	370	0	0	419	370
B o d e h	352	352	0	0	352	352
Bantarbolang	391	384	0	0	391	384
Randudongkal	551	516	28	23	579	539
Pemalang	1 058	966	94	87	1 152	1 053
T a m a n	815	759	41	39	856	798
Petarukan	748	573	40	52	788	625
Ampelgading	364	274	20	18	384	292
Comal	501	336	74	73	575	409
Ulujami	514	481	0	0	514	481
<b>Kabupaten Pemalang</b>	<b>6 984</b>	<b>6 167</b>	<b>320</b>	<b>313</b>	<b>7 304</b>	<b>6 480</b>

Lanjutan Tabel/Continued Table 4.1.3

Kecamatan Subdistrict	Murid/Pupils					
	Negeri/Public		Swasta/Private		Jumlah/Total	
	2020/2021	2021/2022	2020/2021	2021/2022	2020/2021	2021/2022
(1)	(14)	(15)	(16)	(17)	(18)	(19)
M o g a	5 967	5 791	0	0	5 967	5 791
Warungpring	3 367	3 444	172	30	3 539	3 474
Pulosari	5 725	5 612	0	0	5 725	5 612
B e l i k	10 980	10 910	365	227	11 345	11 137
Watukumpul	6 827	6 606	0	0	6 827	6 606
B o d e h	5 577	5 351	0	0	5 577	5 351
Bantarbolang	6 536	6 393	0	0	6 536	6 393
Randudongkal	8 162	7 931	434	427	8 596	8 358
Pemalang	19 049	18 631	1 940	1 968	20 989	20 599
T a m a n	16 101	15 499	771	825	16 872	16 324
Petarukan	13 702	13 208	621	998	14 323	14 206
Ampelgading	5 721	5 453	354	308	6 075	5 761
Comal	7 618	7 684	1 185	1 072	8 803	8 756
Ulujami	9 654	9 426	0	0	9 654	9 426
<b>Kabupaten Pemalang</b>	124 986	121 939	5 842	5 855	130 828	127 794

Catatan/Note: <sup>1</sup> Jumlah guru termasuk kepala sekolah dan guru/The total of teachers including headmaster and teacher  
 Sumber/Source: Kementerian Pendidikan dan Kebudayaan, Sistem Data Pokok Pendidikan, data semester ganjil/ Ministry of Educations and Culture, Basic Education Data System, odd semester

**Tabel 4.1.4** Jumlah Sekolah, Guru, dan Murid Madrasah Ibtidaiyah (MI) di Bawah Kementerian Agama Menurut Kecamatan di Kabupaten Pemalang, 2020/2021 dan 2021/2022  
**Number of Schools, Teachers, and Pupils in Madrasah Ibtidaiyah (MI) Under The Ministry of Religious Affairs by Subdistrict in Pemalang Regency, 2020/2021 dan 2021/2022**

Kecamatan Subdistrict	Sekolah/Schools					
	Negeri/Public		Swasta/Private		Jumlah/Total	
	2020/2021	2021/2022	2020/2021	2021/2022	2020/2021	2021/2022
(1)	(2)	(3)	(4)	(5)	(6)	(7)
M o g a	0	0	9	9	9	9
Warungpring	0	0	8	8	8	8
Pulosari	1	1	3	3	4	4
B e l i k	0	0	7	7	7	7
Watukumpul	0	0	9	9	9	9
B o d e h	0	0	5	5	5	5
Bantarbolang	1	1	9	9	10	10
Randudongkal	0	0	14	15	14	15
Pemalang	1	1	2	3	3	4
T a m a n	0	0	3	3	3	3
Petarukan	0	0	11	11	11	11
Ampelgading	0	0	5	5	5	5
Comal	0	0	2	2	2	2
Ulujami	0	0	9	9	9	9
<b>Kabupaten Pemalang</b>	<b>3</b>	<b>3</b>	<b>96</b>	<b>98</b>	<b>99</b>	<b>101</b>

Lanjutan Tabel/*Continued Table* 4.1.4

Kecamatan Subdistrict	Guru <sup>1</sup> /Teachers <sup>1</sup>					
	Negeri/Public		Swasta/Private		Jumlah/Total	
	2020/2021	2021/2022	2020/2021	2021/2022	2020/2021	2021/2022
(1)	(8)	(9)	(10)	(11)	(12)	(13)
M o g a	0	0	89	110	89	110
Warungpring	0	0	60	81	60	81
Pulosari	14	18	22	26	36	44
B e l i k	0	0	71	80	71	80
Watukumpul	0	0	62	76	62	76
B o d e h	0	0	35	39	35	39
Bantarbolang	14	20	68	74	82	94
Randudongkal	0	0	133	154	133	154
Pemalang	21	29	22	30	43	59
T a m a n	0	0	25	33	25	33
Petarukan	0	0	99	132	99	132
Ampelgading	0	0	45	60	45	60
Comal	0	0	27	31	27	31
Ulujami	0	0	70	96	70	96
<b>Kabupaten Pemalang</b>	<b>49</b>	<b>67</b>	<b>828</b>	<b>1 022</b>	<b>877</b>	<b>1 089</b>



Lanjutan Tabel/Continued Table 4.1.4

Kecamatan Subdistrict	Murid/Pupils					
	Negeri/Public		Swasta/Private		Jumlah/Total	
	2020/2021	2021/2022	2020/2021	2021/2022	2020/2021	2021/2022
(1)	(14)	(15)	(16)	(17)	(18)	(19)
M o g a	0	0	2 267	2 357	2 267	2 357
Warungpring	0	0	1 066	1 042	1 066	1 042
Pulosari	272	266	379	376	651	642
B e l i k	0	0	1 118	1 110	1 118	1 110
Watukumpul	0	0	1 049	1 087	1 049	1 087
B o d e h	0	0	426	448	426	448
Bantarbolang	316	325	1 097	1 094	1 413	1 419
Randudongkal	0	0	2 226	2 246	2 226	2 246
Pemalang	490	502	463	510	953	1 012
T a m a n	0	0	510	502	510	502
Petarukan	0	0	2 031	2 052	2 031	2 052
Ampelgading	0	0	1 068	1 130	1 068	1 130
Comal	0	0	602	626	602	626
Ulujami	0	0	1 726	1 854	1 726	1 854
<b>Kabupaten Pemalang</b>	<b>1 078</b>	<b>1 093</b>	<b>16 028</b>	<b>16 434</b>	<b>17 106</b>	<b>17 527</b>

Sumber/Source: Kementerian Agama, EMIS, Data Semester Ganjil/ Ministry of Religious Affairs, EMIS, odd semester report data

**Tabel**  
**Table** 4.1.5

**Jumlah Sekolah, Guru, dan Murid Sekolah Menengah Pertama (SMP) di Bawah Kementerian Pendidikan dan Kebudayaan Menurut Kecamatan di Kabupaten Pemalang, 2020/2021 dan 2021/2022**  
**Number of Schools, Teachers, and Pupils in Lower Secondary Schools Under The Ministry of Education and Culture by Subdistrict in Pemalang Regency, 2020/2021 dan 2021/2022**

Kecamatan Subdistrict	Sekolah/Schools					
	Negeri/Public		Swasta/Private		Jumlah/Total	
	2020/2021	2021/2022	2020/2021	2021/2022	2020/2021	2021/2022
(1)	(2)	(3)	(4)	(5)	(6)	(7)
M o g a	2	2	4	4	6	6
Warungpring	2	2	2	2	4	4
Pulosari	3	3	0	0	3	3
B e l i k	5	5	4	4	9	9
Watukumpul	4	4	0	0	4	4
B o d e h	5	5	0	0	5	5
Bantarbolang	5	5	3	3	8	8
Randudongkal	6	6	4	4	10	10
Pemalang	8	8	12	12	20	20
T a m a n	6	6	6	6	12	12
Petarukan	6	6	5	5	11	11
Ampelgading	4	4	2	2	6	6
Comal	5	5	4	4	9	9
Ulujami	5	5	4	4	9	9
<b>Kabupaten Pemalang</b>	<b>66</b>	<b>66</b>	<b>50</b>	<b>50</b>	<b>116</b>	<b>116</b>

Lanjutan Tabel/Continued Table 4.1.5

Kecamatan Subdistrict	Guru <sup>1</sup> /Teachers <sup>1</sup>					
	Negeri/Public		Swasta/Private		Jumlah/Total	
	2020/2021	2021/2022	2020/2021	2021/2022	2020/2021	2021/2022
(1)	(8)	(9)	(10)	(11)	(12)	(13)
M o g a	65	64	63	59	128	123
Warungpring	54	54	23	24	77	78
Pulosari	96	94	0	0	96	94
B e l i k	144	136	43	47	187	183
Watukumpul	102	98	0	0	102	98
B o d e h	151	137	0	0	151	137
Bantarbolang	150	140	38	41	188	181
Randudongkal	213	186	40	34	253	220
Pemalang	418	376	158	157	576	533
T a m a n	285	265	103	93	388	358
Petarukan	319	308	76	68	395	376
Ampelgading	161	146	22	22	183	168
Comal	232	208	56	54	288	262
Ulujami	218	219	33	16	251	235
<b>Kabupaten Pemalang</b>	<b>2 608</b>	<b>2 431</b>	<b>655</b>	<b>615</b>	<b>3 263</b>	<b>3 046</b>

Lanjutan Tabel/*Continued Table 4.1.5*

Kecamatan <i>Subdistrict</i>	Murid/ <i>Pupils</i>					
	Negeri/ <i>Public</i>		Swasta/ <i>Private</i>		Jumlah/ <i>Total</i>	
	2020/2021	2021/2022	2020/2021	2021/2022	2020/2021	2021/2022
(1)	(14)	(15)	(16)	(17)	(18)	(19)
M o g a	1 296	1 297	1 192	1 077	2 488	2 374
Warungpring	1 028	998	385	461	1 413	1 459
Pulosari	1 731	1 706	0	0	1 731	1 706
B e l i k	2 530	2 539	679	607	3 209	3 146
Watukumpul	1 723	1 686	0	0	1 723	1 686
B o d e h	1 945	1 846	0	0	1 945	1 846
Bantarbolang	2 423	2 371	540	527	2 963	2 898
Randudongkal	3 510	3 526	493	463	4 003	3 989
Pemalang	6 786	6 746	2 308	2 089	9 094	8 835
T a m a n	4 849	4 853	1 759	1 642	6 608	6 495
Petarukan	5 048	5 031	986	939	6 034	5 970
Ampelgading	2 295	2 311	449	446	2 744	2 757
Comal	3 553	3 533	669	618	4 222	4 151
Ulujami	3 418	3 432	524	506	3 942	3 938
<b>Kabupaten Pemalang</b>	<b>42 135</b>	<b>41 875</b>	<b>9 984</b>	<b>9 375</b>	<b>52 119</b>	<b>51 250</b>

Catatan/*Note*: <sup>1</sup> Jumlah guru termasuk kepala sekolah dan guru/*The total of teachers including headmaster and teacher*

Sumber/*Source*: Kementerian Pendidikan dan Kebudayaan, Sistem Data Pokok Pendidikan, data semester ganjil/ *Ministry of Educations and Culture, Basic Education Data System, odd semester*

**Tabel**  
**Table** 4.1.6

**Jumlah Sekolah, Guru, dan Murid Madrasah Tsanawiyah (MTs) di Bawah Kementerian Agama Menurut Kecamatan di Kabupaten Pemalang, 2020/2021 dan 2021/2022**  
**Number of Schools, Teachers, and Pupils in Madrasah Tsanawiyah (MTs) Under The Ministry of Religious Affairs by Subdistrict in Pemalang Regency , 2020/2021 dan 2021/2022**

Kecamatan Subdistrict	Sekolah/Schools					
	Negeri/Public		Swasta/Private		Jumlah/Total	
	2020/2021	2021/2022	2020/2021	2021/2022	2020/2021	2021/2022
(1)	(2)	(3)	(4)	(5)	(6)	(7)
M o g a	0	0	4	4	4	4
Warungpring	0	0	3	3	3	3
Pulosari	1	1	4	4	5	5
Belik	0	0	4	4	4	4
Watukumpul	0	0	3	3	3	3
B o d e h	0	0	3	3	3	3
Bantarbolang	0	0	3	3	3	3
Randudongkal	0	0	5	5	5	5
Pemalang	1	1	3	4	4	5
T a m a n	0	0	3	3	3	3
Petarukan	1	1	5	5	6	6
Ampelgading	0	0	2	2	2	2
Comal	0	0	2	2	2	2
Ulujami	0	0	3	3	3	3
<b>Kabupaten Pemalang</b>	<b>3</b>	<b>3</b>	<b>47</b>	<b>48</b>	<b>50</b>	<b>51</b>

Lanjutan Tabel/Continued Table 4.1.6

Kecamatan Subdistrict	Guru <sup>1</sup> /Teachers <sup>1</sup>					
	Negeri/Public		Swasta/Private		Jumlah/Total	
	2020/2021	2021/2022	2020/2021	2021/2022	2020/2021	2021/2022
(1)	(8)	(9)	(10)	(11)	(12)	(13)
M o g a	0	0	64	88	64	88
Warungpring	0	0	53	76	53	76
Pulosari	15	33	44	69	59	102
B e l i k	0	0	70	92	70	92
Watukumpul	0	0	40	48	40	48
B o d e h	0	0	49	66	49	66
Bantarbolang	0	0	39	46	39	46
Randudongkal	0	0	83	115	83	115
Pemalang	68	99	69	89	137	188
T a m a n	0	0	41	69	41	69
Petarukan	55	77	79	110	134	187
Ampelgading	0	0	23	33	23	33
Comal	0	0	35	39	35	39
Ulujami	0	0	61	69	61	69
<b>Kabupaten Pemalang</b>	<b>138</b>	<b>209</b>	<b>750</b>	<b>1 009</b>	<b>888</b>	<b>1 218</b>

Lanjutan Tabel/Continued Table 4.1.6

Kecamatan Subdistrict	Murid/Pupils					
	Negeri/Public		Swasta/Private		Jumlah/Total	
	2020/2021	2021/2022	2020/2021	2021/2022	2020/2021	2021/2022
(1)	(14)	(15)	(16)	(17)	(18)	(19)
M o g a	0	0	1 207	1 226	1 207	1 226
Warungpring	0	0	1 189	1 338	1 189	1 338
Pulosari	220	247	703	686	923	933
B e l i k	0	0	1 065	934	1 065	934
Watukumpul	0	0	554	491	554	491
B o d e h	0	0	474	435	474	435
Bantarbolang	0	0	402	345	402	345
Randudongkal	0	0	1 192	1 157	1 192	1 157
Pemalang	1 131	1 097	681	658	1 812	1 755
T a m a n	0	0	500	472	500	472
Petarukan	1 037	1 045	968	900	2 005	1 945
Ampelgading	0	0	147	121	147	121
Comal	0	0	380	345	380	345
Ulujami	0	0	1 040	1 006	1 040	1 006
<b>Kabupaten Pemalang</b>	<b>2 388</b>	<b>2 389</b>	<b>10 502</b>	<b>10 114</b>	<b>12 890</b>	<b>12 503</b>

Sumber/Source: Kementerian Agama, EMIS, Data Semester Ganjil/ Ministry of Religious Affairs, EMIS, odd semester report data

**Tabel**  
**Table** 4.1.7**Jumlah Sekolah, Guru, dan Murid Sekolah Menengah Atas (SMA) di Bawah Kementerian Pendidikan dan Kebudayaan Menurut Kecamatan di Kabupaten Pemalang, 2020/2021 dan 2021/2022****Number of Schools, Teachers, and Pupils in Upper Secondary Schools Under The Ministry of Education and Culture by Subdistrict in Pemalang Regency, 2020/2021 dan 2021/2022**

Kecamatan Subdistrict	Sekolah/Schools					
	Negeri/Public		Swasta/Private		Jumlah/Total	
	2020/2021	2021/2022	2020/2021	2021/2022	2020/2021	2021/2022
(1)	(2)	(3)	(4)	(5)	(6)	(7)
M o g a	1	1	1	1	2	2
Warungpring	0	0	0	0	0	0
Pulosari	0	0	0	0	0	0
B e l i k	1	1	1	1	2	2
Watukumpul	0	0	0	0	0	0
B o d e h	1	1	0	0	1	1
Bantarbolang	1	1	0	0	1	1
Randudongkal	1	1	0	1	1	2
Pemalang	2	2	4	4	6	6
T a m a n	1	1	2	2	3	3
Petarukan	1	1	1	1	2	2
Ampelgading	0	0	0	0	0	0
Comal	1	1	2	2	3	3
Ulujami	1	1	1	0	2	1
<b>Kabupaten Pemalang</b>	<b>11</b>	<b>11</b>	<b>12</b>	<b>12</b>	<b>23</b>	<b>23</b>



Lanjutan Tabel/Continued Table 4.1.7

Kecamatan Subdistrict	Guru <sup>1</sup> /Teachers <sup>1</sup>					
	Negeri/Public		Swasta/Private		Jumlah/Total	
	2020/2021	2021/2022	2020/2021	2021/2022	2020/2021	2021/2022
(1)	(8)	(9)	(10)	(11)	(12)	(13)
M o g a	58	57	9	9	67	66
Warungpring	0	0	0	0	0	0
Pulosari	0	0	0	0	0	0
B e l i k	40	40	4	4	44	44
Watukumpul	0	0	0	0	0	0
B o d e h	36	35	0	0	36	35
Bantarbolang	63	62	0	0	63	62
Randudongkal	53	49	6	6	59	55
Pemalang	132	127	46	43	178	170
T a m a n	62	60	38	37	100	97
Petarukan	71	67	7	6	78	73
Ampelgading	0	0	0	0	0	0
Comal	72	68	15	14	87	82
Ulujami	66	62	0	0	66	62
<b>Kabupaten Pemalang</b>	<b>653</b>	<b>627</b>	<b>125</b>	<b>119</b>	<b>778</b>	<b>746</b>

Lanjutan Tabel/*Continued Table 4.1.7*

Kecamatan <i>Subdistrict</i>	Murid/ <i>Pupils</i>					
	Negeri/ <i>Public</i>		Swasta/ <i>Private</i>		Jumlah/ <i>Total</i>	
	2020/2021	2021/2022	2020/2021	2021/2022	2020/2021	2021/2022
(1)	(14)	(15)	(16)	(17)	(18)	(19)
M o g a	700	1 056	34	47	734	1 103
Warungpring	0	0	0	0	0	0
Pulosari	0	0	0	0	0	0
B e l i k	844	844	174	174	1 018	1 018
Watukumpul	0	0	0	0	0	0
B o d e h	411	663	0	0	411	663
Bantarbolang	682	1 035	0	0	682	1 035
Randudongkal	706	1 060	40	53	746	1 113
Pemalang	1 471	2 177	340	496	1 811	2 673
T a m a n	771	1 169	251	417	1 022	1 586
Petarukan	773	1 165	50	78	823	1 243
Ampelgading	0	0	0	0	0	0
Comal	779	1 172	75	121	854	1 293
Ulujami	699	1 050	0	0	699	1 050
<b>Kabupaten Pemalang</b>	<b>7 836</b>	<b>11 391</b>	<b>964</b>	<b>1 386</b>	<b>8 800</b>	<b>12 777</b>

Catatan/*Note*: <sup>1</sup> Jumlah guru termasuk kepala sekolah dan guru/*The total of teachers including headmaster and teacher*  
 Sumber/*Source*: Kementerian Pendidikan dan Kebudayaan, Sistem Data Pokok Pendidikan, data semester ganjil/ *Ministry of Educations and Culture, Basic Education Data System, odd semester*

**Tabel**  
**Table 4.1.8**

**Jumlah Sekolah, Guru, dan Murid Sekolah Menengah Kejuruan (SMK) di Bawah Kementerian Pendidikan dan Kebudayaan Menurut Kecamatan di Kabupaten Pemalang, 2020/2021 dan 2021/2022**  
**Number of Schools, Teachers, and Pupils in Vocational High Schools Under The Ministry of Education and Culture by Subdistrict in Pemalang Regency, 2020/2021 dan 2021/2022**

Kecamatan Subdistrict	Sekolah/Schools					
	Negeri/Public		Swasta/Private		Jumlah/Total	
	2020/2021	2021/2022	2020/2021	2021/2022	2020/2021	2021/2022
(1)	(2)	(3)	(4)	(5)	(6)	(7)
M o g a	0	0	1	1	1	1
Warungpring	0	0	1	1	1	1
Pulosari	0	0	2	2	2	2
B e l i k	0	0	2	2	2	2
Watukumpul	0	0	2	2	2	2
B o d e h	0	0	1	1	1	1
Bantarbolang	0	0	3	3	3	3
Randudongkal	1	1	3	3	4	4
Pemalang	1	1	8	8	9	9
T a m a n	0	0	5	5	5	5
Petarukan	1	1	9	9	10	10
Ampelgading	1	1	2	2	3	3
Comal	0	0	4	4	4	4
Ulujami	0	0	3	3	3	3
<b>Kabupaten Pemalang</b>	<b>4</b>	<b>4</b>	<b>46</b>	<b>46</b>	<b>50</b>	<b>50</b>

Lanjutan Tabel/Continued Table 4.1.8

Kecamatan Subdistrict	Guru <sup>1</sup> /Teachers <sup>1</sup>					
	Negeri/Public		Swasta/Private		Jumlah/Total	
	2020/2021	2021/2022	2020/2021	2021/2022	2020/2021	2021/2022
(1)	(8)	(9)	(10)	(11)	(12)	(13)
M o g a	0	0	56	55	56	55
Warungpring	0	0	18	17	18	17
Pulosari	0	0	18	18	18	18
B e l i k	0	0	48	46	48	46
Watakumpul	0	0	11	11	11	11
B o d e h	0	0	34	35	34	35
Bantarbolang	0	0	42	38	42	38
Randudongkal	72	72	127	127	199	199
Pemalang	100	100	213	213	313	313
T a m a n	0	0	198	198	198	198
Petarukan	101	94	176	185	277	279
Ampelgading	110	110	56	53	166	163
Comal	0	0	177	171	177	171
Ulujami	0	0	43	43	43	43
<b>Kabupaten Pemalang</b>	<b>383</b>	<b>376</b>	<b>1 217</b>	<b>1 210</b>	<b>1 600</b>	<b>1 586</b>

Lanjutan Tabel/Continued Table 4.1.8

Kecamatan Subdistrict	Murid/Pupils					
	Negeri/Public		Swasta/Private		Jumlah/Total	
	2020/2021	2021/2022	2020/2021	2021/2022	2020/2021	2021/2022
(1)	(14)	(15)	(16)	(17)	(18)	(19)
M o g a	0	0	1 072	1 528	1 072	1 528
Warungpring	0	0	142	213	142	213
Pulosari	0	0	88	132	88	132
B e l i k	0	0	803	1 077	803	1 077
Watukumpul	0	0	331	331	331	331
B o d e h	0	0	190	309	190	309
Bantarbolang	0	0	271	203	271	203
Randudongkal	1 667	1 667	1 676	1 676	3 343	3 343
Pemalang	2 032	2 032	1 166	1 166	3 198	3 198
T a m a n	0	0	3 584	3 584	3 584	3 584
Petarukan	1 232	1 872	2 428	2 428	3 660	4 300
Ampelgading	1 420	2 136	845	1 210	2 265	3 346
Comal	0	0	2 473	3 397	2 473	3 397
Ulujami	0	0	135	135	135	135
<b>Kabupaten Pemalang</b>	<b>6 351</b>	<b>7 707</b>	<b>15 204</b>	<b>17 389</b>	<b>21 555</b>	<b>25 096</b>

Catatan/Note: <sup>1</sup> Guru yang mengajar di 2 sekolah atau lebih dihitung di masing-masing sekolah. Jumlah guru termasuk kepala sekolah dan guru/The teacher who taught in two schools or more counted in every school. The total of teachers including headmaster and teacher

Sumber/Source: Kementerian Pendidikan dan Kebudayaan, Sistem Data Pokok Pendidikan, data semester ganjil/ Ministry of Educations and Culture, Basic Education Data System, odd semester

**Tabel**  
**Table** 4.1.9

**Jumlah Sekolah, Guru, dan Murid Madrasah Aliyah (MA) di Bawah Kementerian Agama Menurut Kecamatan di Kabupaten Pemalang, 2020/2021 dan 2021/2022**  
**Number of Schools, Teachers, and Pupils in Madrasah Aliyah (MA) Under the Ministry of Religious Affairs by Subdistrict in Pemalang Regency, 2020/2021 dan 2021/2022**

Kecamatan Subdistrict	Sekolah/Schools					
	Negeri/Public		Swasta/Private		Jumlah/Total	
	2020/2021	2021/2022	2020/2021	2021/2022	2020/2021	2021/2022
(1)	(2)	(3)	(4)	(5)	(6)	(7)
M o g a	0	0	1	1	1	1
Warungpring	0	0	2	2	2	2
Pulosari	0	0	0	0	0	0
B e l i k	0	0	1	1	1	1
Watukumpul	0	0	1	1	1	1
B o d e h	0	0	0	0	0	0
Bantarbolang	0	0	1	1	1	1
Randudongkal	0	0	2	2	2	2
Pemalang	1	1	2	2	3	3
T a m a n	0	0	0	0	0	0
Petarukan	0	0	2	2	2	2
Ampelgading	0	0	1	1	1	1
Comal	0	0	1	1	1	1
Ulujami	0	0	2	2	2	2
<b>Kabupaten Pemalang</b>	<b>1</b>	<b>1</b>	<b>16</b>	<b>16</b>	<b>17</b>	<b>17</b>

Lanjutan Tabel/Continued Table 4.1.9

Kecamatan Subdistrict	Guru <sup>1</sup> /Teachers <sup>1</sup>					
	Negeri/Public		Swasta/Private		Jumlah/Total	
	2020/2021	2021/2022	2020/2021	2021/2022	2020/2021	2021/2022
(1)	(8)	(9)	(10)	(11)	(12)	(13)
M o g a	0	0	15	20	15	20
Warungpring	0	0	39	49	39	49
Pulosari	0	0	0	0	0	0
B e l i k	0	0	14	18	14	18
Watukumpul	0	0	12	15	12	15
B o d e h	0	0	0	0	0	0
Bantarbolang	0	0	12	17	12	17
Randudongkal	0	0	23	38	23	38
Pemalang	75	107	23	36	98	143
T a m a n	0	0	0	0	0	0
Petarukan	0	0	31	39	31	39
Ampelgading	0	0	16	20	16	20
Comal	0	0	11	13	11	13
Ulujami	0	0	24	34	24	34
<b>Kabupaten Pemalang</b>	<b>75</b>	<b>107</b>	<b>220</b>	<b>299</b>	<b>295</b>	<b>406</b>

Lanjutan Tabel/*Continued Table 4.1.9*

Kecamatan <i>Subdistrict</i>	Murid/ <i>Pupils</i>					
	Negeri/ <i>Public</i>		Swasta/ <i>Private</i>		Jumlah/ <i>Total</i>	
	2020/2021	2021/2022	2020/2021	2021/2022	2020/2021	2021/2022
(1)	(14)	(15)	(16)	(17)	(18)	(19)
M o g a	0	0	84	70	84	70
Warungpring	0	0	660	690	660	690
Pulosari	0	0	0	0	0	0
B e l i k	0	0	166	138	166	138
Watukumpul	0	0	116	100	116	100
B o d e h	0	0	0	0	0	0
Bantarbolang	0	0	73	73	73	73
Randudongkal	0	0	296	325	296	325
Pemalang	1 069	965	165	172	1 234	1 137
T a m a n	0	0	0	0	0	0
Petarukan	0	0	243	206	243	206
Ampelgading	0	0	88	80	88	80
Comal	0	0	54	50	54	50
Ulujami	0	0	245	217	245	217
<b>Kabupaten Pemalang</b>	<b>1 069</b>	<b>965</b>	<b>2 190</b>	<b>2 121</b>	<b>3 259</b>	<b>3 086</b>

Sumber/*Source*: Kementerian Agama, EMIS, Data Semester Ganjil/ *Ministry of Religious Affairs, EMIS, odd semester report data*



**Tabel**  
**Table** 4.1.10

**Jumlah Desa<sup>1</sup>/Kelurahan yang Memiliki Fasilitas Sekolah Menurut Kecamatan dan Tingkat Pendidikan di Kabupaten Pemalang, 2019– 2021**  
**Number of Villages<sup>1</sup>/Kelurahan Having Educational Facilities by Subdistrict and Educational Level in Pemalang Regency, 2019– 2021**

Kecamatan Subdistrict	SD Primary School		
	2019	2020	2021
(1)	(2)	(3)	(4)
M o g a	10	10	10
Warungpring	6	6	6
Pulosari	12	12	12
B e l i k	12	12	12
Watukumpul	15	15	15
B o d e h	19	19	19
Bantarbolang	17	17	17
Randudongkal	18	18	18
Pemalang	20	20	20
T a m a n	21	21	21
Petarukan	20	20	20
Ampelgading	16	16	16
Comal	18	18	18
Ulujami	18	18	18
<b>Kabupaten Pemalang</b>	<b>222</b>	<b>222</b>	<b>222</b>

Lanjutan Tabel/*Continued Table* 4.1.10

Kecamatan Subdistrict	SMP Junior High School		
	2019	2020	2021
(1)	(5)	(6)	(7)
M o g a	6	6	6
Warungpring	3	3	3
Pulosari	6	6	7
B e l i k	9	9	9
Watukumpul	7	7	7
B o d e h	8	8	8
Bantarbolang	7	7	7
Randudongkal	11	11	11
Pemalang	11	11	12
T a m a n	9	10	10
Petarukan	8	9	9
Ampelgading	6	7	7
Comal	8	8	8
Ulujami	9	9	9
<b>Kabupaten Pemalang</b>	<b>108</b>	<b>111</b>	<b>113</b>

Lanjutan Tabel/Continued Table 4.1.10

Kecamatan Subdistrict	SMA Senior High School		
	2019	2020	2021
(1)	(8)	(9)	(10)
M o g a	2	2	2
Warungpring	2	2	2
Pulosari	–	–	–
B e l i k	2	2	2
Watukumpul	1	1	1
B o d e h	1	1	1
Bantarbolang	2	2	2
Randudongkal	2	2	2
Pemalang	5	5	5
T a m a n	2	3	3
Petarukan	3	3	3
Ampelgading	1	1	1
Comal	2	2	2
Ulujami	3	3	3
<b>Kabupaten Pemalang</b>	<b>28</b>	<b>29</b>	<b>29</b>

Lanjutan Tabel/*Continued Table* 4.1.10

Kecamatan <i>Subdistrict</i>	SMK <i>Vocational School</i>		
	2019	2020	2021
(1)	(11)	(12)	(13)
M o g a	1	1	1
Warungpring	1	1	1
Pulosari	2	2	3
B e l i k	2	3	3
Watukumpul	2	2	2
B o d e h	1	1	1
Bantarbolang	1	1	1
Randudongkal	3	3	3
Pemalang	6	6	6
T a m a n	3	3	3
Petarukan	7	7	7
Ampelgading	2	3	2
Comal	2	2	2
Ulujami	3	3	3
<b>Kabupaten Pemalang</b>	<b>36</b>	<b>38</b>	<b>38</b>

Lanjutan Tabel/Continued Table 4.1.10

Kecamatan Subdistrict	Perguruan Tinggi University		
	2019	2020	2021
(1)	(14)	(15)	(16)
M o g a	–	–	–
Warungpring	–	–	–
Pulosari	–	–	–
B e l i k	–	–	–
Watukumpul	–	–	–
B o d e h	–	–	–
Bantarbolang	–	–	–
Randudongkal	1	1	1
Pemalang	3	3	3
T a m a n	–	–	–
Petarukan	–	–	–
Ampelgading	–	–	–
Comal	–	–	–
Ulujami	–	–	–
<b>Kabupaten Pemalang</b>	<b>4</b>	<b>4</b>	<b>4</b>

Catatan/Note: <sup>1</sup> Desa pada tabel ini termasuk Unit Permukiman Transmigrasi (UPT) yang masih dibina oleh kementerian terkait dan nagari di Provinsi Sumatera Barat/Villages in this table include Transmigration Settlement Unit which is still fostered by the relevant ministries and the nagari in the Province of Sumatera Barat

Sumber/Source: BPS, Pendataan Potensi Desa (Podes)/ BPS-Statistics Indonesia, Village Potential Data Collection

**Tabel**  
**Table** 4.1.11**Angka Partisipasi Murni (APM) dan Angka Partisipasi Kasar (APK) Menurut Jenjang Pendidikan di Kabupaten Pemalang, 2020 dan 2021**  
**Net Enrollment Rate and Gross Enrollment Ratio by Educational Level in Pemalang Regency, 2020 and 2021**

Jenjang Pendidikan <i>Educational Level</i>	Angka Partisipasi Murni (APM) <i>Net Enrollment Rate</i>		Angka Partisipasi Kasar (APK) <i>Gross Enrollment Ratio</i>	
	2020	2021	2020	2021
(1)	(2)	(3)	(4)	(5)
SD/MI <i>Primary School</i>	98,01	98,49	106,58	107,79
SMP/MTs <i>Lower Secondary School</i>	78,32	79,51	89,55	88,86
SMA/SMK/MA <i>Upper Secondary School</i>	48,72	48,18	74,18	72,03

Sumber/Source: BPS, Survei Sosial Ekonomi Nasional (Susenas)/BPS-Statistics Indonesia, National Socioeconomic Survey

**Tabel**  
**Table** 4.1.12**Persentase Penduduk Berumur 15 Tahun ke Atas yang Melek Huruf Menurut Kelompok Umur di Kabupaten Pemalang, 2020 dan 2021**  
*Percentage of Literate People Aged 15 Years and Over by Age Group in Pemalang Regency, 2020 and 2021*

<b>Kelompok Umur</b> <i>Age Group</i>	<b>2020</b>	<b>2021</b>
(1)	(2)	(3)
15–19	100,00	100
20–24	99,52	100
25–29	100,00	100
30–34	99,62	100
35–39	98,64	98,14
40–44	99,47	99,93
45–49	96,16	95,58
50+	73,70	74,84
<b>Jumlah/Total</b>		
<b>15–24</b>	<b>99,77</b>	<b>100</b>
<b>15–44</b>	<b>99,56</b>	<b>99,69</b>
<b>15+</b>	<b>90,79</b>	<b>91,27</b>
<b>45+</b>	<b>78,46</b>	<b>79,3</b>

Sumber/Source: BPS, Survei Sosial Ekonomi Nasional (Susenas)/BPS-Statistics Indonesia, National Socioeconomic Survey

**Tabel** 4.1.13  
**Table**

**Banyaknya Sekolah, Guru dan Murid Madrasah Diniyah dan Pondok Pesantren Di Kabupaten Pemalang Tahun 2021**

**Number of School, Teacher and Pupil at Madrasah Diniyah and Pondok Pesantren by Subdistrict in Pemalang Regency, 2021**

Kecamatan Subdistrict	Madrasah Diniyah Madrasah Diniyah			Pondok Pesantren Pondok Pesantren		
	Sekolah School	Guru Teacher	Murid Pupil	Sekolah School	Guru Teacher	Murid Pupil
(1)	(2)	(3)	(4)	(5)	(6)	(7)
M o g a	22	195	849	9	158	2 000
Warungpring	8	102	486	6	103	1 779
Pulosari	10	262	492	2	13	138
B e l i k	16	142	237	6	63	641
Watukumpul	54	427	338	9	105	947
B o d e h	32	223	850	2	20	155
Bantarbolang	35	254	1 500	5	85	726
Randudongkal	24	153	1 778	10	174	1 981
Pemalang	27	134	713	9	137	1 677
T a m a n	21	251	750	7	62	635
Petarukan	64	458	1 759	8	141	1 175
Ampelgading	6	97	327	5	81	918
Comal	17	102	450	8	76	878
Ulujami	14	330	594	6	20	155
<b>Kabupaten Pemalang</b>	<b>350</b>	<b>3 130</b>	<b>11 123</b>	<b>92</b>	<b>1 238</b>	<b>13 805</b>

Sumber/Source: Kementerian Agama Kabupaten Pemalang/ Ministry of Religious Affairs of Pemalang Regency



**Tabel** 4.1.14 **Banyaknya Mahasiswa dan Dosen pada Perguruan Tinggi di Kabupaten Pemalang Tahun 2021**  
**Table** **Number of Student and Lecturer at University in Pemalang Regency, 2021**

Perguruan Tinggi <i>University</i>	Jumlah Mahasiswa <i>Number of Student</i>	Jumlah Dosen <i>Number of Lecturer</i>	
		Tetap <i>Fixed Lecturer</i>	Tidak Tetap <i>Not fixed Lecturer</i>
(1)	(2)	(3)	(4)
STIE ASSHOLEH PEMALANG	549	17	25
STIT PEMALANG	630	36	10
<b>Jumlah/Total</b>	<b>1 179</b>	<b>53</b>	<b>35</b>

Sumber/Source: STIE ASSHOLEH Pemalang, STIT Pemalang

**Tabel 4.1.15** Banyaknya Mahasiswa yang Wisuda pada Perguruan Tinggi di Kabupaten Pemalang Tahun 2021  
**Table** *Number of Educational Attainment in Pemalang Regency , 2021*

<i>Perguruan Tinggi</i> <i>University</i>	<i>Lulusan/Graduated</i>		
	<b>D3</b>	<b>D4</b>	<b>S1</b>
(1)	(2)	(3)	(4)
STIE ASSHOLEH PEMALANG	13	0	71
STIT PEMALANG	0	0	140
<b>Jumlah/Total</b>	<b>13</b>	<b>0</b>	<b>211</b>

Sumber/ Source : STIE ASSHOLEH Pemalang, STIT Pemalang

**Tabel** 4.1.16 **Banyaknya Penerima Manfaat pada Panti Pelayanan Sosial Lanjut Usia Bojongbata dan Rumpelso Sensorik Netra Dristarastra Tahun 2021**  
**Table** 4.1.16 **Number of Pupil at Elderly social service Bojongbata and social service house sensorik netra Dristarastrna, 2021**

Macam Kejuruan / Kelompok Bimbingan <i>Group of Vocational Guidance</i>	Banyaknya Kelayan / Number of Kelayan		
	Laki-laki <i>Male</i>	Perempuan <i>Female</i>	Jumlah <i>Total</i>
(1)	(2)	(3)	(4)
A. Kelompok Bimbingan Pendidikan Non Formal (Bimb. Rehabilitasi Ketrampilan )	35	7	42
– KB A Sport Massage	6	2	8
– KB B1 Segment	4	0	4
– KB B2 Pemantapan	5	0	5
– KB Praktis	20	5	25
B. Kelompok Bimbingan Pendidikan Formal / Group of Educational Guidance Formal	4	4	8
– SD LB – A (Tuna Netra)	1	0	1
– SMP LB – A (Tuna Netra)	1	4	5
– SMU LB – A (Tuna Netra)	2	0	2
C. Lanjut Usia	43	57	100
<b>Kabupaten Pemalang</b>	<b>82</b>	<b>68</b>	<b>150</b>

**Sumber/ Source :** Dinas Sosial Provinsi Jawa Tengah -Panti Pelayanan Sosail Lanjut Usia Bojongbata ,Pemalang

**Tabel**  
**Table** 4.1.17**Banyaknya Penerima Manfaat Panti Pelayanan Sosial Lanjut Usia Bojongbata dan Rumpelsos Sensorik Netra Dristarastra menurut daerah asal tahun 2021**  
**Number of recipients at Elderly social service Bojongbata and social service house sensorik netra Dristarastrna, 2021**

Asal Daerah <i>Original Region</i>	Jumlah Penerima / <i>Number of Recipients</i>		
	Laki-laki <i>Male</i>	Perempuan <i>Female</i>	Jumlah <i>Total</i>
(1)	(2)	(3)	(4)
Pemalang	25	29	54
Pekalongan	13	7	20
Batang	6	3	9
Tegal	16	19	35
Brebes	8	3	11
Kendal	1	0	1
Banyumas	2	3	5
Semarang	4	0	4
Purbalingga	0	0	0
Tegal	0	0	0
Cilacap	0	0	0
Banjarnegara	1	1	2
Madiun	0	0	0
Klaten	0	4	4
Solo	0	0	0
Temanggung	0	0	0
Sukabumi	0	0	0
Sleman	1	0	1
Pati	1	0	1
Malang	1	0	1
Tangerang	0	1	1
Jakarta	0	1	1
<b>Jumlah/Total</b>	<b>79</b>	<b>71</b>	<b>150</b>

**Sumber/ Source :** Dinas Sosial Provinsi Jawa Tengah -Panti Pelayanan Sosail Lanjut Usia Bojongbata ,Pemalang

**Tabel**  
**Table** 4.1.18

**Hasil Pelayanan Sosial di Panti Pelayanan Sosial Lanjut Usia Bojongbata dan Rumpelsos Sensorik Netra Dristarastra menurut daerah asal tahun 2021**  
**Result of social services at Elderly social service Bojongbata and social service house sensorik netra Dristarastrna, 2021**

Tahun Anggaran <i>Fiscal Years</i>	Jumlah Penerima Manfaat Yang Dilayani <i>Number of Recipients</i>			Hasil Purna Bina (Penyaluran) <i>Distribution Result</i>		
	Tuna Netra <i>Blind People</i>	TRW <i>TRW</i>	Lansia <i>elderly</i>	Tuna Netra <i>Blind People</i>	TRW <i>TRW</i>	Lansia <i>elderly</i>
(1)	(2)	(3)	(4)	(5)	(6)	(7)
2007	100	–	–	25	–	–
2008	100	–	–	20	–	–
2009	100	–	–	13	–	–
2010	100	–	–	9	–	–
2011	100	–	–	19	–	–
2012	100	–	–	22	–	–
2013	100	–	–	26	–	–
2014	100	–	–	10	–	–
2015	100	–	–	15	–	–
2016	100	–	–	0	–	–
2017	50	–	100	10	–	–
2018	50	–	100	8	–	–
2019	50	–	100	10	–	–
2020	50	–	100	5	–	20
2021	50	–	100	9	–	45

**Sumber/ Source :** Dinas Sosial Provinsi Jawa Tengah -Panti Pelayanan Sosail Lanjut Usia Bojongbata ,Pemalang

## 4.2 KESEHATAN HEALTH

**Tabel 4.2.1** Jumlah Desa<sup>1</sup>/Kelurahan Yang Memiliki Sarana Kesehatan Menurut Kecamatan di Kabupaten Pemalang, 2016–2021  
*Number of Villages<sup>1</sup>/Kelurahan Having Health Facilities by Subdistrict in Pemalang Regency, 2016–2021*

Kecamatan <i>Subdistrict</i>	Rumah Sakit <i>Hospital</i>		
	2019	2020	2021
(1)	(2)	(3)	(4)
M o g a	1	1	1
Warungpring	–	–	–
Pulosari	–	–	–
B e l i k	–	–	–
Watukumpul	–	–	–
B o d e h	–	–	–
Bantarbolang	–	–	–
Randudongkal	2	1	1
Pemalang	2	4	3
T a m a n	2	2	2
Petarukan	–	–	–
Ampelgading	–	–	1
Comal	–	–	–
Ulujami	–	–	–
<b>Kabupaten Pemalang</b>	<b>7</b>	<b>8</b>	<b>8</b>

Lanjutan Tabel/Continued Table 4.2.1

Kecamatan Subdistrict	Rumah Sakit Bersalin Maternity Hospital		
	2019	2020	2021
(1)	(5)	(6)	(7)
M o g a	–	–	–
Warungpring	–	–	–
Pulosari	–	–	–
B e l i k	–	–	–
Watukumpul	–	–	–
B o d e h	–	–	–
Bantarbolang	–	–	–
Randudongkal	1	–	–
Pemalang	1	–	–
T a m a n	1	–	–
Petarukan	–	–	–
Ampelgading	–	–	–
Comal	1	–	–
Ulujami	–	–	–
<b>Kabupaten Pemalang</b>	<b>4</b>	<b>–</b>	<b>–</b>

Lanjutan Tabel/Continued Table 4.2.1

Kecamatan Subdistrict	Poliklinik Polyclinic		
	2019	2020	2021
(1)	(8)	(9)	(10)
M o g a	1	2	1
Warungpring	2	2	–
Pulosari	–	–	–
B e l i k	4	4	2
Watukumpul	–	–	–
B o d e h	1	1	1
Bantarbolang	2	1	1
Randudongkal	1	1	1
Pemalang	4	7	6
T a m a n	6	3	9
Petarukan	5	5	5
Ampelgading	2	2	1
Comal	7	8	5
Ulujami	5	3	2
<b>Kabupaten Pemalang</b>	<b>40</b>	<b>39</b>	<b>34</b>



Lanjutan Tabel/Continued Table 4.2.1

Kecamatan Subdistrict	Puskesmas Public Health Center		
	2019	2020	2021
(1)	(11)	(12)	(13)
M o g a	1	1	1
Warungpring	1	1	1
Pulosari	1	1	1
B e l i k	1	1	1
Watukumpul	2	2	2
B o d e h	2	2	2
Bantarbolang	1	1	1
Randudongkal	2	2	2
Pemalang	3	3	3
T a m a n	3	3	3
Petarukan	2	3	3
Ampelgading	1	1	1
Comal	2	2	2
Ulujami	2	2	2
<b>Kabupaten Pemalang</b>	<b>24</b>	<b>25</b>	<b>25</b>

Lanjutan Tabel/Continued Table 4.2.1

Kecamatan Subdistrict	Puskesmas Pembantu Subsidiary of Public Health Center		
	2019	2020	2021
(1)	(14)	(15)	(16)
M o g a	2	2	2
Warungpring	3	2	2
Pulosari	4	4	4
B e l i k	7	6	6
Watukumpul	8	9	8
B o d e h	3	3	3
Bantarbolang	4	4	4
Randudongkal	3	3	3
Pemalang	6	6	6
T a m a n	8	8	8
Petarukan	7	7	8
Ampelgading	4	4	4
Comal	5	4	4
Ulujami	6	5	4
<b>Kabupaten Pemalang</b>	<b>70</b>	<b>67</b>	<b>66</b>

Lanjutan Tabel/*Continued Table 4.2.1*

Kecamatan <i>Subdistrict</i>	Apotek <i>Pharmacy</i>		
	2019	2020	2021
(1)	(17)	(18)	(19)
M o g a	1	4	2
Warungpring	1	3	1
Pulosari	2	3	2
B e l i k	3	6	4
Watukumpul	3	3	3
B o d e h	4	4	4
Bantarbolang	3	6	3
Randudongkal	2	8	3
Pemalang	8	23	9
T a m a n	10	15	8
Petarukan	10	21	12
Ampelgading	9	7	7
Comal	9	17	9
Ulujami	9	13	7
<b>Kabupaten Pemalang</b>	<b>74</b>	<b>133</b>	<b>74</b>

Catatan/*Note*: <sup>1</sup> Desa pada tabel ini termasuk Unit Permukiman Transmigrasi (UPT) yang masih dibina oleh kementerian terkait dan nagari di Provinsi Sumatera Barat/*Villages in this table include Transmigration Settlement Unit which is still fostered by the relevant ministries and the nagari in the Province of Sumatera Barat*

Sumber/*Source*: BPS, Pendataan Potensi Desa (Podes)/BPS-Statistics Indonesia, Village Potential Data Collecting

**Tabel 4.2.2**  
**Table**

**Jumlah Tenaga Kesehatan Menurut Kecamatan di Kabupaten Pemalang, 2021**  
**Number of Health Human Resources by Subdistrict in Pemalang Regency/Municipality, 2021**

Kecamatan Subdistrict	Dokter <sup>1</sup> Doctor <sup>1</sup>	Dokter Gigi <sup>2</sup> Dentist <sup>2</sup>	Perawat Nurse	Bidan Midwife	Tenaga kefarmasian Pharmacist
(1)	(2)	(3)	(4)	(5)	(6)
M o g a	9	1	54	51	6
Warungpring	1	1	6	27	2
Pulosari	2	1	9	38	1
B e l i k	2	1	7	30	1
Watukumpul	5	2	10	60	1
B o d e h	5	2	10	69	4
Bantarbolang	2	1	6	46	1
Randudongkal	10	3	99	87	10
Pemalang	93	8	667	242	283
T a m a n	55	3	337	139	57
Petarukan	9	3	22	83	5
Ampelgading	2	0	5	42	2
Comal	6	1	21	50	3
Ulujami	3	2	16	62	4
<b>Kabupaten Pemalang</b>	<b>204</b>	<b>29</b>	<b>1269</b>	<b>1026</b>	<b>380</b>

Lanjutan Tabel/Continued Table 4.2.2

Kecamatan Subdistrict	Tenaga Kesehatan Masyarakat Public Health worker	Tenaga Kesehatan Lingkungan Enviromental Health Worker	Tenaga Gizi Nutritionist	Ahli Teknologi Laboratorium Medik Medical Laboratory Technician
(1)	(7)	(8)	(9)	(10)
M o g a	1	2	12	8
Warungpring	1	2	2	0
Pulosari	2	1	2	0
B e l i k	1	2	2	0
Watukumpul	3	4	4	1
B o d e h	3	3	3	2
Bantarbolang	1	2	3	0
Randungkal	6	4	7	7
Pemalang	17	16	22	68
T a m a n	6	10	9	40
Petarukan	8	5	6	5
Ampelgading	1	3	2	1
Comal	4	4	4	2
Ulujami	5	3	3	1
<b>Kabupaten Pemalang</b>	<b>59</b>	<b>61</b>	<b>81</b>	<b>135</b>

Catatan/Note: <sup>1</sup> Dokter dalam tabel ini termasuk dokter spesialis (selain spesialis gigi) dan dokter umum/Doctor in this table include medical specialist (exclude dentist specialist) and general practitioner

<sup>2</sup> Dokter gigi dalam tabel ini termasuk dokter spesialis gigi dan dokter gigi/Doctor in this table include dentist dan dentist specialist

Sumber/Source: Dinas Kesehatan Kabupaten Pemalang/ Health Office of Pemalang Regency

**Tabel 4.2.3**  
**Table**

**Jumlah Rumah Sakit Umum, Rumah Sakit Khusus, Puskesmas, Klinik Pratama, dan Posyandu Menurut Kecamatan di Kabupaten Pemalang, 2020 dan 2021**  
**Number of General Hospital, Specialized Hospital, Public Health Center, Primary Clinic, and Integrated Health Post by Subdistrict in Pemalang Regency, 2020 and 2021**

Kecamatan Subdistrict	Rumah Sakit Umum General Hospital		Rumah Sakit Khusus Specialized Hospital		Puskesmas <sup>1</sup> Rawat Inap Public Health Center <sup>1</sup> with Inpatient Care	
	2020	2021	2020	2021	2020	2021
(1)	(2)	(3)	(4)	(5)	(6)	(7)
M o g a	1	1	0	0	0	0
Warungpring	0	0	0	0	0	0
Pulosari	0	0	0	0	0	0
B e l i k	0	0	0	0	1	1
Watukumpul	0	0	0	0	1	1
B o d e h	0	0	0	0	1	1
Bantarbolang	0	0	0	0	0	0
Randudongkal	1	1	0	0	1	1
Pemalang	4	4	0	0	1	1
T a m a n	2	2	0	0	0	0
Petarukan	0	0	0	0	1	1
Ampelgading	0	1	0	0	0	0
Comal	0	0	0	0	1	1
Ulujami	0	0	0	0	0	0
<b>Kabupaten Pemalang</b>	<b>8</b>	<b>9</b>	<b>0</b>	<b>0</b>	<b>7</b>	<b>7</b>

Lanjutan Tabel/Continued Table 4.2.3

Kecamatan Subdistrict	Puskesmas <sup>1</sup> Non Rawat Inap Public Health Center <sup>1</sup> without Inpatient Care		Klinik Pratama Primary Clinic		Posyandu Intregated Health Post	
	2020	2021	2020	2021	2020	2021
(1)	(8)	(9)	(10)	(11)	(12)	(13)
M o g a	1	1	2	2	57	57
Warungpring	1	1	0	0	49 <sup>r</sup>	49
Pulosari	1	1	0	0	49	49
B e l i k	0	0	2	2	66 <sup>r</sup>	66
Watukumpul	1	1	0	0	63 <sup>r</sup>	64
B o d e h	1	1	0	0	64 <sup>r</sup>	64
Bantarbolang	1	1	1	1	77 <sup>r</sup>	76
Randudongkal	1	1	1	2	98 <sup>r</sup>	99
Pemalang	2	2	8	7	173 <sup>r</sup>	173
T a m a n	3	3	3	3	134 <sup>r</sup>	134
Petarukan	2	2	2	2	138 <sup>r</sup>	137
Ampelgading	1	1	0	0	70 <sup>r</sup>	71
Comal	1	1	3	3	86 <sup>r</sup>	87
Ulujami	2	2	2	2	96	95
<b>Kabupaten Pemalang</b>	<b>18</b>	<b>18</b>	<b>24</b>	<b>24</b>	<b>1 220<sup>r</sup></b>	<b>1 221</b>

Catatan/Note: <sup>1</sup> Puskesmas yang teregistrasi/Registered Public Health Center

Sumber/Source: Dinas Kesehatan Kabupaten Pemalang/ Health Office of Pemalang Regency

**Tabel**  
**Table 4.2.4****Banyaknya Dokter praktek Terdaftar di Kabupaten  
Pemalang, 2019-2021**  
**Number of registered Practical Doctor in Pemalang  
Regency, 2019-2021**

Tenaga Medis <i>Medical Employees</i>	Tahun / Year		
	2019	2020	2021
(1)	(2)	(3)	(4)
1. Dokter Spesialis	88	87	87
- Spesialis Penyakit Dalam	10	10	9
- Spesialis Kandungan	12	12	11
- Spesialis Anak	8	8	8
- Spesialis Bedah	9	9	9
- Spesialis Syaraf	4	4	3
- Spesialis THT	4	4	4
- Spesialis Mata	3	3	3
- Spesialis Kulit Kelamin	2	2	2
- Spesialis Paru	3	3	3
- Spesialis Anestesi	9	9	9
- Spesialis Rehabilitasi Medik	1	1	2
- Spesialis Patologi Anatomi	1	1	1
- Spesialis Patologi Klinik	3	3	3
- Spesialis Radiologi	3	2	4
- Spesialis urologi	2	2	2
- Spesialis Gigi	0	0	0
- Spesialis Ortopedi	5	5	6
- Spesialis Bedah saraf	1	1	1
- Spesialis Jiwa	3	3	2
- Spesialis Bedah mulut	1	1	1
- Spesialis Jantung dan Pembuluh Darah	3	3	3
- Spesialis Mikrobiologi	1	1	1
2. Dokter Umum	132	137	204
3. Dokter Gigi	25	26	29

Sumber/Source: Dinas Kesehatan Kabupaten Pemalang/ Health Office of Pemalang Regency



**Tabel**  
**Table 4.2.5****Kondisi Kesehatan Penduduk Kabupaten Pemalang, 2021**  
**Health Condition of Pemalang Regency Residents, 2021**

<i>Indikator/ Indicators</i>	<i>Satuan/Units</i>	<i>Laki-laki/ Male</i>	<i>Perempuan/ Female</i>	<i>Jumlah/Total</i>
(1)	(2)	(3)	(4)	(5)
Angka Kesakitan	–	16,79	15,34	16,06
Persentase Penduduk yang Mempunyai Keluhan Kesehatan dalam Satu Bulan Terakhir	%	34,52	36,68	35,61
Persentase Penduduk yang Pernah Rawat Inap dalam Setahun Terakhir	%	2,89	6,54	4,74
Persentase Penduduk yang Pernah Dirawat Inap yang Menggunakan Jaminan Kesehatan	%	59,31	76,53	71,33

Sumber/Source: BPS, Survei Sosial Ekonomi Nasional (Susenas)/BPS-Statistics Indonesia, National Socioeconomic Survey

**Tabel**  
**Table** 4.2.6**Jumlah Sarana Kesehatan di Kabupaten Pemalang, 2019-2021**  
**Number of Health Facility in Pemalang Regency, 2019-2021**

Jenis Sarana Kesehatan <i>Type of Health Facility</i>	Tahun/Year		
	2019	2020	2021
(1)	(2)	(3)	(4)
1. Rumah Sakit Umum	8	8	9
2. Rumah Sakit Khusus	0	0	0
3. Puskesmas Perawatan	7	7	7
4. Puskesmas Non Perawatan	18	18	18
5. Puskesmas Pembantu	62	62	62
6. Puskesmas Keliling	47	50	52
7. Rumah Bersalin	–	–	–
8. Balai Pengobatan / Klinik	21	24	24
9. Poskesdes / PKD	141	141	141
10. Posyandu	1 207	1 220	1 221
11. Apotik	128	130	138
12. Toko Obat	18	17	18
13. Gudang Farmasi	1	1	1
14. Bank Darah Rumah Sakit	1	1	1
15. Unit Transfusi Darah	1	1	1
<b>Kabupaten Pemalang</b>	<b>1 660</b>	<b>1 680</b>	<b>1 693</b>

Sumber/Source: Dinas Kesehatan Kabupaten Pemalang/ Health Office of Pemalang Regency

**Tabel**  
**Table** 4.2.7

**Banyaknya Bayi yang Diimunisasi DPT, BCG, Campak , Polio dan HB dirinci Menurut Kecamatan di Kabupaten Pemalang, 2021**  
**Number of Infant that DPT, BCG, Campak, Polio and HB Immunized by Subdistrict in Pemalang Regency, 2021**

Kecamatan Subdistrict	D P T / D P T			B C G BCG	Campak Measles
	I	II	III		
(1)	(2)	(3)	(4)	(5)	(6)
M o g a	680	545	536	740	600
Warungpring	640	639	626	733	797
Pulosari	851	675	578	986	841
B e l i k	899	684	577	1 329	1 425
Watukumpul	747	640	590	896	1 050
B o d e h	719	537	550	822	811
Bantarbolang	470	266	292	553	972
Randudongkal	1 759	1 516	1 317	1 365	1 529
Pemalang	1 837	1 393	1 287	2 635	2 044
T a m a n	1 169	941	756	1 554	2 077
Petarukan	1 691	1 392	1 327	2 284	2 127
Ampelgading	1 103	475	459	971	869
Comal	891	631	571	1 087	960
Ulujami	1 297	1 001	777	1 752	1 896
<b>Kabupaten Pemalang</b>	<b>14 753</b>	<b>11 335</b>	<b>10 243</b>	<b>17 707</b>	<b>17 998</b>

Lanjutan Tabel/Continued Table 4.2.7

Kecamatan Subdistrict	Polio/Polio			
	I	II	III	IV
(1)	(7)	(8)	(9)	(10)
M o g a	669	599	470	472
Warungpring	711	657	659	607
Pulosari	820	830	660	583
B e l i k	1 649	1 088	1 030	921
Watukumpul	758	778	712	680
B o d e h	737	687	607	529
Bantarbolang	600	605	481	488
Randudongkal	1 603	1 710	1 517	1 305
Pemalang	2 577	1 902	1 455	1 371
T a m a n	1 749	1 152	1 027	851
Petarukan	2 278	1 779	1 317	1 255
Ampelgading	831	618	483	343
Comal	1 138	1 001	691	596
Ulujami	1 519	1 065	1 028	945
<b>Kabupaten Pemalang</b>	<b>17 639</b>	<b>14 471</b>	<b>12 137</b>	<b>10 946</b>

Lanjutan Tabel/Continued Table 4.2.7

Kecamatan Subdistrict	HB-0		HB 1	HB 2	HB 3
	<7	>7			
(1)	(11)	(12)	(13)	(14)	(15)
M o g a	1 104	76	680	545	536
Warungpring	669	36	640	639	626
Pulosari	1 071	81	851	675	578
B e l i k	1 723	171	899	684	577
Watumumpul	928	76	747	640	590
B o d e h	727	65	719	537	550
Bantarbolang	730	50	470	266	292
Randudongkal	1 587	153	1 759	1 516	1 317
Pemalang	1 924	226	1 837	1 393	1 287
T a m a n	1 694	191	1 169	941	756
Petarukan	1 597	226	1 691	1 392	1 327
Ampelgading	629	71	1 103	475	459
Comal	1 309	98	891	631	571
Ulujami	1 866	112	1 297	1 001	777
<b>Kabupaten Pemalang</b>	<b>17 558</b>	<b>1 632</b>	<b>14 753</b>	<b>11 335</b>	<b>10 243</b>

Sumber/Source: Dinas Kesehatan Kabupaten Pemalang/ Health Office of Pemalang Regency

**Tabel**  
**Table** 4.2.8

**Banyaknya ibu hamil yang diimunisasi TT Menurut Kecamatan di Kabupaten Pemalang, 2021**  
*Number of pregnant women immunized by Subdistrict in Pemalang Regency, 2021*

Kecamatan Subdistrict	TT1	TT2	TT3
(1)	(2)	(3)	(4)
M o g a	0	0	502
Warungpring	0	0	201
Pulosari	0	3	302
B e l i k	0	399	704
Watukumpul	0	48	330
B o d e h	59	234	209
Bantarbolang	96	290	396
Randudongkal	155	383	639
Pemalang	859	918	529
T a m a n	107	793	640
Petarukan	515	707	766
Ampelgading	62	343	248
Comal	0	457	723
Ulujami	368	543	575
<b>Kabupaten Pemalang</b>	<b>2 221</b>	<b>5 118</b>	<b>6 764</b>

Lanjutan Tabel/*Continued Table* 4.2.8

<b>Kecamatan</b> <i>Subdistrict</i>	<b>TT4</b>	<b>TT5</b>
(1)	(5)	(6)
M o g a	513	476
Warungpring	208	201
Pulosari	463	338
B e l i k	513	321
Watukumpul	394	219
B o d e h	114	49
Bantarbolang	171	72
Randudongkal	452	272
Pemalang	346	240
T a m a n	386	319
Petarukan	499	566
Ampelgading	204	170
Comal	438	233
Ulujami	445	216
<b>Kabupaten Pemalang</b>	<b>5 146</b>	<b>3 692</b>

Sumber/*Source*: Dinas Kesehatan Kabupaten Pemalang/ *Health Office of Pemalang Regency*

**Tabel**  
**Table** 4.2.9

**Banyaknya Wanita Usia Subur yang diimunisasi TT Menurut Kecamatan di Kabupaten Pemalang, 2021**  
**Number of Reproductive Age women immunized by Subdistrict in Pemalang Regency, 2021**

Kecamatan Subdistrict	TT1	TT2	TT3	TT4	TT5
(1)	(1)	(2)	(3)	(4)	(5)
M o g a	568	0	502	513	476
Warungpring	0	0	476	208	201
Pulosari	183	86	344	463	338
B e l i k	269	544	710	513	321
Watukumpul	20	181	605	455	243
B o d e h	116	327	305	114	49
Bantarbolang	530	315	421	183	78
Randudongkal	557	579	665	475	295
Pemalang	1 845	1 067	651	428	296
T a m a n	917	968	640	386	319
Petarukan	1 341	763	807	530	641
Ampelgading	269	582	400	318	270
Comal	653	505	751	470	251
Ulujami	981	583	607	473	222
<b>Kabupaten Pemalang</b>	<b>8 249</b>	<b>6 500</b>	<b>7 884</b>	<b>5 529</b>	<b>4 000</b>

Sumber/Source: Dinas Kesehatan Kabupaten Pemalang/ Health Office of Pemalang Regency



**Tabel** 4.2.10 **Banyaknya Penderita Penyakit Menurut Jenis Penyakit di Kabupaten Pemalang, 2019-2021**  
**Table** **Number of Patient According by Disease Type in Pemalang Regency, 2019-2021**

Jenis Penyakit <i>Disease Type</i>	Tahun / Year		
	2019	2020	2021
(1)	(2)	(3)	(4)
Tubercullose	1 364	1 301	1 148
HIV/AIDS	128	130	164
Infeksi Menular Seksual (IMS)	0	0	0
Diare	27 026	26 534	18 614
K u s t a	112	108	119
Demam Berdarah Dengeu (DBD)	83	89	40
Malaria	1	0	1
Filariasis	0	0	0
Neoplasma/Kanker	1 255	945	359
Diabetes Melitus	49 886	49 004	27 973
Penyakit Jantung	4 069	3 516	3 171
Hipertensi	99 897	96 442	68 985
Stroke	5 850	4 012	1 136
Glaukoma	0	0	210
Katarak	0	0	2 463

Sumber/Source: Dinas Kesehatan Kabupaten Pemalang/ Health Office of Pemalang Regency

**Tabel** 4.2.11  
**Table**

**Angka Kematian Ibu, Bayi dan Balita di Kabupaten  
Pemalang, 2019-2021**  
*Maternal, Infant and Underfive Mortality Rate in Pemalang  
Regency, 2019-2021*

Uraian Description	Tahun / Year		
	2019	2020	2021
(1)	(2)	(3)	(4)
Angka Kematian Ibu (AKI) <i>Maternal Mortality Rate</i>	50 per 100 000 Kelahiran Hidup	58,85 per 100 000 Kelahiran Hidup	129,34 per 100 000 Kelahiran Hidup
Angka Kematian Bayi (AKB) <i>Infant Mortality Rate</i>	5,58 Per 1 000 Kelahiran Hidup	5,14 Per 1 000 Kelahiran Hidup	4,4 Per 1 000 Kelahiran Hidup
Angka Kematian Balita <i>Underfive Mortality Rate</i>	6,16 Per 1 000 Kelahiran Hidup	5,77 Per 1 000 Kelahiran Hidup	4,85 Per 1 000 Kelahiran Hidup

Sumber/Source: Dinas Kesehatan Kabupaten Pemalang/ Health Office of Pemalang Regency

**Tabel**  
**Table** 4.2.12**Banyaknya Penderita yang Dirawat Inap di Rumah Sakit Menurut Penderita Dewasa dan Anak-Anak di Kabupaten Pemalang, 2021**  
**Number of InPatient at Hospital by Children and Adult Patien in Pemalang Regency , 2021**

Bulan / Month	Penderita / Patient		
	Anak-anak Children	Dewasa Adult	Jumlah Total
(1)	(2)	(3)	(4)
Januari/January	1 031	4 036	5 067
Februari/February	1 052	4 256	5 308
Maret/March	1 247	5 555	6 802
April/April	1 216	4 895	6 111
Mei/May	1 423	5 365	6 788
Juni/June	1 160	4 973	6 133
Juli/July	1 056	3 847	4 903
Agustus/August	1 199	3 596	4 795
September/September	1 107	4 062	5 169
Oktober/October	1 346	4 154	5 500
November/November	1 540	4 631	6 171
Desember/December	1 896	5 838	7 734
<b>Kabupaten Pemalang</b>	<b>15 273</b>	<b>55 208</b>	<b>70 481</b>

Sumber/ Source : RSUD Dr M. Ashari, RSU Santa Maria, RS Muh. Rodiyah Achid Moga, RSI Taman, RS Siaga Medika, RS Prima Medika, Klinik Pratama Aisyiyah Wanarejan, Rumah Sakit Muhammadiyah Mardhotilah Randudongkal Kabupaten Pemalang

**Tabel**  
**Table** 4.2.13

**Banyaknya Penderita yang Berobat Jalan Ke Rumah Sakit Menurut Penderita Dewasa dan Anak-Anak di Kabupaten Pemalang, 2021**  
**Number of Outpatient to Hospital by Children and Adult Patient in Pemalang Regency, 2021**

Bulan / Month	Penderita / Patient		
	Anak-anak Children	Dewasa Adult	Jumlah Total
(1)	(2)	(3)	(4)
Januari/January	2 601	28 323	30 924
Februari/February	2 312	24 612	26 924
Maret/March	3 019	31 753	34 772
April/April	2 968	29 305	32 273
Mei/May	2 728	26 901	29 629
Juni/June	2 756	28 671	31 427
Juli/July	2 019	23 566	25 585
Agustus/August	2 396	24 079	26 475
September/September	2 764	27 418	30 182
Oktober/October	2 920	28 926	31 846
November/November	3 362	31 097	34 459
Desember/December	4 175	33 245	37 420
<b>Kabupaten Pemalang</b>	<b>34 020</b>	<b>337 896</b>	<b>371 916</b>

Sumber/ Source : RSUD Dr M. Ashari, RSU Santa Maria, RS Muh. Rodliyah Achid Moga, RSI Taman, RS Siaga Medika, RS Prima Medika, Klinik Pratama Aisyiyah Wanarejan, Rumah Sakit Muhammadiyah Mardhotilah Randudongkal Kabupaten Pemalang

**Tabel**  
**Table** 4.2.14**Banyaknya Pasien di Rumah Sakit Menurut Kecamatan Asal dan dari luar Kabupaten Pemalang , 2021**  
**Number of Hospital Patient both Original Subdistrict and From Out of Pemalang Regency, 2021**

Kecamatan Subdistrict	Datang Baru Menginap/ Stay			Sembuh / Recover from illness		
	Laki-laki Male	Perem- puan Female	Jumlah Total	Laki-laki Male	Perem- puan Female	Jumlah Total
(1)	(2)	(3)	(4)	(5)	(6)	(7)
M o g a	477	838	1 315	205	273	478
Warungpring	275	484	759	154	212	366
Pulosari	448	684	1 132	186	170	356
B e l i k	469	986	1 455	274	360	634
Watukumpul	417	618	1 035	344	515	859
B o d e h	546	859	1 405	513	844	1 357
Bantarbolang	1 419	2 016	3 435	1 377	1 695	3 072
Randudongkal	1 086	1 528	2 614	842	1 036	1 878
Pemalang	4 895	6 752	11 647	5 066	7 649	12 715
T a m a n	4 793	5 999	10 792	4 768	6 505	11 273
Petarukan	3 251	4 545	7 796	3 136	4 749	7 885
Ampelgading	1 194	1 506	2 700	1 122	1 560	2 682
Comal	1 281	1 883	3 164	1 178	1 855	3 033
Ulujami	1 098	1 809	2 907	1 004	1 764	2 768
Luar Kab Pemalang/ Out of Pemalang	2 427	3 322	5 749	2 118	3 113	5 231
<b>Kabupaten Pemalang</b>	<b>24 076</b>	<b>33 829</b>	<b>57 905</b>	<b>22 287</b>	<b>32 300</b>	<b>54 587</b>

Sumber/ Source : RSUD Dr M. Ashari, RSU Santa Maria, RS Muh. Rodliyah Achid Moga, RSI Taman, RS Siaga Medika, RS Prima Medika, Klinik Pratama Aisyiyah Wanarejan, Rumah Sakit Muhammadiyah Mardhotilah Randudongkal Kabupaten Pemalang

Lanjutan Tabel/Continued Table 4.2.14

Kecamatan Subdistrict	Pindah Rumah Sakit Lain/ Moved			Meninggal/Death		
	Laki-laki Male	Perempuan Female	Jumlah Total	Laki-laki Male	Perem- puan Female	Jumlah Total
(1)	(8)	(9)	(10)	(11)	(12)	(13)
M o g a	16	16	32	38	41	79
Warungpring	5	9	14	35	25	60
Pulosari	10	16	26	35	31	66
B e l i k	12	13	25	33	30	63
Watukumpul	9	6	15	38	30	68
B o d e h	7	6	13	42	38	80
Bantarbolang	29	26	55	74	92	166
Randudongkal	33	23	56	224	191	415
Pemalang	39	57	96	300	331	631
T a m a n	50	76	126	241	263	504
Petarukan	34	41	75	215	232	447
Ampelgading	11	13	24	102	80	182
Comal	16	16	32	104	86	190
Ulujami	12	13	25	79	82	161
Luar Kab Pemalang/ Out of Pemalang	25	45	70	188	205	393
<b>Kabupaten Pemalang</b>	<b>308</b>	<b>376</b>	<b>684</b>	<b>1 748</b>	<b>1 757</b>	<b>3 505</b>

Sumber/ Source : RSUD Dr M. Ashari, RSU Santa Maria, RS Muh. Rodliyah Achid Moga, RSI Taman, RS Siaga Medika, RS Prima Medika, Klinik Pratama Aisyiyah Wanarejan, Rumah Sakit Muhammadiyah Mardhotilah Randudongkal Kabupaten Pemalang

Lanjutan Tabel/Continued Table 4.2.14

Kecamatan Subdistrict	APS (Atas Permintaan Sendiri)		
	Laki-laki Male	Perempuan Female	Jumlah Total
(1)	(14)	(15)	(16)
M o g a	27	42	69
Warungpring	15	18	33
Pulosari	34	31	65
B e l i k	25	17	42
Watukumpul	22	9	31
B o d e h	7	12	19
Bantarbolang	36	35	71
Randudongkal	40	36	76
Pemalang	139	138	277
T a m a n	117	108	225
Petarukan	84	74	158
Ampelgading	25	23	48
Comal	18	21	39
Ulujami	22	15	37
Luar Kab Pemalang/ Out of Pemalang	92	65	157
<b>Kabupaten Pemalang</b>	<b>703</b>	<b>644</b>	<b>1 347</b>

Sumber/ Source : RSUD Dr M. Ashari, RSU Santa Maria, RS Muh. Rodliyah Achid Moga, RSI Taman, RS Siaga Medika, RS Prima Medika, Klinik Pratama Aisyiyah Wanarejan, Rumah Sakit Muhammadiyah Mardhotilal Randudongkal Kabupaten Pemalang

**Tabel**  
**Table** 4.2.15

**Banyaknya Darah Yang diterima UTD PMI Kabupaten  
Pemalang yang Berasal dari Donor Sukarela Menurut  
Kecamatan di Kabupaten Pemalang , 2021**  
*Number of Blood Received by UTD PMI Pemalang Regency  
from Voluntary Donor by Subdistrict in Pemalang Regency,  
2021*

Kecamatan Subdistrict	Banyaknya Donor Sukarela / Number off Blood Volunteer (Bag)					Banyaknya Darah (kantong) / Number of Blood (bag)
	Golongan Darah / Blood Group				Jumlah Total	
	A	B	O	AB		
(1)	(2)	(3)	(4)	(5)	(6)	(7)
M o g a	134	164	223	72	593	593
Warungpring	95	92	98	50	335	335
Pulosari	412	311	397	91	1 211	1 211
B e l i k	214	225	277	77	793	793
Watukumpul	114	137	165	75	491	491
B o d e h	87	103	122	19	331	331
Bantarbolang	125	129	123	32	409	409
Randudongkal	298	306	317	21	942	942
Pemalang	578	811	1 093	220	2 702	2 702
T a m a n	122	212	332	29	695	695
Petarukan	157	375	371	54	957	957
Ampelgading	67	157	207	43	474	474
Comal	122	197	215	56	590	590
Ulujami	176	213	289	76	754	754
Luar Kab Pemalang/ Out of Pemalang	52	61	78	27	218	218
<b>Kabupaten Pemalang</b>	<b>2 753</b>	<b>3 493</b>	<b>4 307</b>	<b>942</b>	<b>11 495</b>	<b>11 495</b>

Sumber/ Source : Palang Merah Indonesia Kabupaten Pemalang – Unit Tranfusi Darah/ Indonesian Red Cross of Pemalang Regency-  
Blood Transfusion Unit

Catatan /Notes : 1 kantong/bag = 250 cc



**Tabel**  
**Table** 4.2.16

**Banyaknya Darah yang diterima UTD PMI Kabupaten  
Pemalang yang Berasal dari Donor Pengganti Menurut  
Kecamatan di Kabupaten Pemalang , 2021**  
*Number of Blood Received by UTD PMI Pemalang Regency  
From Replacement Donors by Subdistrict in Pemalang  
Regency , 2021*

Kecamatan Subdistrict	Donor Pengganti / Replacement Blood				Banyaknya Darah (kantong) / Number of Blood (bag)
	Golongan Darah / Blood Group				
	A	B	O	AB	
(1)	(2)	(3)	(4)	(5)	(6)
M o g a	30	28	43	2	103
Warungpring	10	15	32	2	59
Pulosari	18	25	25	5	73
B e l i k	34	21	21	2	78
Watukumpul	18	22	25	6	71
B o d e h	35	32	45	8	120
Bantarbolang	31	44	88	25	188
Randudongkal	45	152	155	27	379
Pemalang	253	222	407	87	969
T a m a n	211	187	334	71	803
Petarukan	255	102	223	36	616
Ampelgading	71	56	80	12	219
Comal	98	45	81	24	248
Ulujami	38	36	54	13	141
Luar Kab Pemalang/ Out of Pemalang	5	25	22	7	59
<b>Kabupaten Pemalang</b>	<b>1 152</b>	<b>1 012</b>	<b>1 635</b>	<b>327</b>	<b>4 126</b>

Sumber/ Source : Palang Merah Indonesia Kabupaten Pemalang – Unit Tranfusi Darah/ Indonesian Red Cross of Pemalang Regency-  
Blood Transfusion Unit

Catatan /Notes : 1 kantong/bag = 250 cc

**Tabel**  
**Table** 4.2.17

**Banyaknya Pelayanan Transfusi Darah oleh UTD PMI Kabupaten Pemalang Menurut Kecamatan di Kabupaten Pemalang, 2021**  
**Number of Blood Transfusion Service by UTD PMI Pemalang Regency by Subdistrict in Pemalang Regency, 2021**

Kecamatan Subdistrict	Jumlah Pelayanan / Number of Services				Banyaknya Darah (kantong) / Number of Blood (bag)
	Golongan Darah / Blood Group				
	A	B	O	AB	
(1)	(2)	(3)	(4)	(5)	(7)
M o g a	187	251	275	46	759
Warungpring	154	176	223	43	596
Pulosari	171	188	166	85	610
B e l i k	142	187	181	56	566
Watukumpul	103	172	167	34	476
B o d e h	165	143	366	55	729
Bantarbolang	211	311	254	32	808
Randudongkal	376	326	297	102	1 101
Pemalang	1 122	1 263	1 433	287	4 105
T a m a n	512	443	821	132	1 908
Petarukan	326	317	543	94	1 280
Ampelgading	126	294	276	96	792
Comal	143	271	499	108	1 021
Ulujami	224	279	375	65	943
Luar Kab Pemalang/ Out of Pemalang	134	219	255	68	676
<b>Kabupaten Pemalang</b>	<b>4 096</b>	<b>4 840</b>	<b>6 131</b>	<b>1 303</b>	<b>16 370</b>

Sumber/ Source : Palang Merah Indonesia Kabupaten Pemalang – Unit Tranfusi Darah/ Indonesian Red Cross of Pemalang Regency- Blood Transfusion Unit

Catatan /Notes : 1 kantong/bag = 250 cc

**Tabel 4.2.18** Jumlah Anggota Relawan PMI Kabupaten Pemalang, 2021  
**Table** Number of Volunteers of PMI Pemalang Regency, 2021

No	Nama Keanggotaan <i>Membership Name</i>	Jumlah <i>Total</i>
(1)	(2)	(3)
01.	Anggota Dewan Kehormatan PMI Kabupaten Pemalang Masa Bhakti 2019-2022	5
02.	Anggota Luar Biasa	0
03.	Anggota Pengurus PMI Kabupaten Pemalang Masa Bhakti 2019-2022	11
04.	Anggota Pengurus PMI Kecamatan Se-Kabupaten Pemalang ( 5 orang/kec)	70
05.	Anggota Donor Darah Sukarela	11 495
06.	Anggota Pelatih PMI Kabupaten Pemalang	10
	a. Pelatih Pertolongan Pertama (PP)	4
	b. Pelatih Perawatan Keluarga (PK)	2
	c. Pelatih Penanggulangan Bencana & TMS	2
	d. Pelatih Dapur Umum	2
	e. Pelatih Kesehatan Remaja (PRS)	1
	f. Pelatih Kepemimpinan	1
	g. Himpunan Perikemanusiaan Internasional (HPI)	1
	h. Pembina Teknis PMR Mula	1
	i. Pembina Teknis PMR Madya	1
	j. Pembina Teknis PMR Wira	1
	k. Pembina Teknis KSR	1
07.	Anggota Korps Sukarela (KSR)	50
08.	Anggota Forum Remaja Palang Merah Indonesia (FORPIS) Masa Bhakti 2013-2015	25
09.	PMR Wira (32 SLTA)	2 122
10.	PMR Madya (58 SLTP)	1 813
11.	PMR Mula (51 Sekolah Dasar)	2 122

Sumber/ Source : Palang Merah Indonesia Kabupaten Pemalang – Laporan Semesteran PMI Kab.Pemalang/ *Indonesian Red Cross of Pemalang Regency- Semester Reports*

Catatan/ Notes : No 06 ( a.s.d k) satu orang pelatih membidangi lebih dari satu materi/ *Number six, one trainer in more than one subject*

**Tabel 4.2.19** Banyaknya Peserta Jaminan Kesehatan Nasional di Kabupaten Pemalang, 2020-2021  
**Number of JKN Participant by Group of Participant in Pemalang Regency, 2020-2021**

No	Jenis Kepesertaan <i>Kind of Participants</i>	2020 (orang) <i>2020 (person)</i>	2021 (orang) <i>2021 (person)</i>
(1)	(2)	(3)	(4)
1	Pekerja penerima upah (PNS, TNI POLRI, ABRI dan pekerja formal lainnya di sektor swasta) <i>Payment worker (PNS, TNI POLRI, ABRI dan other formal worker in private sector)</i>	163 828 <sup>a</sup>	177 710
2	Pekerja bukan penerima upah (petani, pedagang, nelayan dan pekerja di sektor informal yang tidak ada ikatan /hubungan kerja) <i>Non-Payment worker (Farmer, trader, fisherman and other non formal worker who have no work relationship)</i>	180 863 <sup>a</sup>	190 586
3	Bukan pekerja (Pegawai pensiunan, investor) / Non-Worker (Official retired)	18 321 <sup>a</sup>	18 715
4	PBI APBN (Jamkesmas biaya APBN)/Pddk Penerima Bantuan Iuran dari Pemerintah Pusat) <i>PBI APBN (APBN fee)</i>	827 750 <sup>a</sup>	820 244
5	PBI APBD (Jamkesmas biaya APBD/Pddk Yang Didaftarkan Pemerintah Daerah) <i>PBI APBD (APBD fee)</i>	62 017 <sup>a</sup>	53 227
<b>Kabupaten Pemalang</b>		<b>1 252 779<sup>a</sup></b>	<b>1 259 882</b>

Sumber/ Source : Kantor BPJS Kesehatan Kabupaten Pemalang/ BPJS Office of Pemalang Regency

**Tabel**  
**Table** 4.2.20**Pencapaian Akseptor Aktif Menurut Jenis Alat Kontrasepsi Menurut Kecamatan di Kabupaten Pemalang , 2021**  
**New Acceptor Achievement by Intrauterine Device per Subdistrict in Pemalang Regency, 2021**

Kecamatan <i>Subdistrict</i>	Jenis Alat Kontrasepsi <i>Type of Intrauterine Device</i>						
	IUD <i>IUD</i>	Mow <i>Mow</i>	Mop <i>Mop</i>	Implant <i>Implant</i>	Suntik <i>Injection</i>	Pil <i>Pill</i>	Kondom <i>Condom</i>
(1)	(2)	(3)	(4)	(5)	(6)	(7)	(8)
M o g a	33	176	83	971	4 274	1 743	605
Warungpring	385	391	119	1 347	4 357	580	39
Pulosari	307	300	344	1 098	7 795	1 425	247
B e l i k	381	358	183	1 738	11 793	1 998	300
Watukumpul	204	190	389	2 204	9 272	1 123	44
B o d e h	408	396	85	1 805	7 552	1 599	348
Bantarbolang	323	544	235	3 278	7 888	1 864	684
Randudongkal	692	519	392	2 296	12 005	2 101	212
Pemalang	2 272	1 320	156	3 400	13 114	3 990	650
T a m a n	1 648	1 324	335	2 470	18 049	2 329	375
Petarukan	1 265	725	440	2 022	15 206	6 011	995
Ampelgading	870	625	63	1 904	4 995	2 024	1 123
Comal	897	654	97	2 087	7 783	1 919	648
Ulujami	1 001	744	224	2 214	8 573	2 155	2 155
<b>Kabupaten Pemalang</b>	<b>10 686</b>	<b>8 266</b>	<b>3 145</b>	<b>28 834</b>	<b>132 656</b>	<b>30 861</b>	<b>8 425</b>

Sumber/ Source :Dinas Sosial Pengendalian Penduduk, Keluarga Berencana, Pemberdayaan Perempuan dan Perlindungan Anak Kabupaten Pemalang/ Social Service for Population Control, Family Planning, Women's Empowerment and Child Protection

**Tabel** 4.2.21  
**Table****Persentase Hasil Pencapaian PA MKJP dari Target Menurut Kecamatan di Kabupaten Pemalang, 2021**  
**Percentage of Result of the PA MKJP Achievement From Target by Subdistrict in Pemalang Regency, 2021**

Kecamatan Subdistrict	Pasangan Usia Subur (PUS) Target of Active KB (PA) Participant	Hasil PA MKJP Yang Dicapai Reacheable PA MHJP Result	Prosentase (%) Percentage (%)
(1)	(2)	(3)	(4)
M o g a	11 742	1 623	13,8
Warungpring	10 452	2 242	21,4
Pulosari	16 297	2 049	12,57
B e l i k	23 708	2 660	11,2
Watukumpul	18 820	2 987	15,9
B o d e h	17 429	2 594	15,4
Bantarbolang	21 062	4 380	20,7
Randudongkal	26 075	3 899	14,9
Pemalang	35 729	7 148	20,0
T a m a n	37 602	5 777	15,3
Petarukan	37 960	4 452	11,7
Ampelgading	16 329	3 462	21,20
Comal	20 188	3 735	18,5
Ulujami	21 421	4 183	19,53
<b>Kabupaten Pemalang</b>	<b>314 814</b>	<b>51 191</b>	<b>16,26</b>

Sumber/ Source : Dinas Sosial Pengendalian Penduduk, Keluarga Berencana, Pemberdayaan Perempuan dan Perlindungan Anak Kabupaten Pemalang/ Social Service for Population Control, Family Planning, Women's Empowerment and Child Protection

Catatan/Notes : PA MKJP (Peserta aktif Metode Kontrasepsi Jangka Panjang)

**Tabel 4.2.22** **Persentase Hasil Pencapaian PA MKJP dari PUS Domisili Menurut Kecamatan di Kabupaten Pemalang , 2021**  
**Percentage of Result of PA Achievement From PUS DOMISILI by Subdistrict in Pemalang Regency, 2021**

Kecamatan Subdistrict	PUS PUS	Pencapaian Peserta Aktif Active Participant Achievement	Prosentase (%) Percentage (%)
(1)	(2)	(3)	(4)
M o g a	11 742	8 245	70,2
Warungpring	10 452	7 218	69,0
Pulosari	16 297	11 516	70,6
B e l i k	23 708	16 751	70,6
Watukumpul	18 820	13 426	71,3
B o d e h	17 429	12 193	69,9
Bantarbolang	21 062	14 825	70,3
Randudongkal	26 075	18 217	69,9
Pemalang	35 729	24 902	69,6
T a m a n	37 602	26 530	70,5
Petarukan	37 960	26 664	70,2
Ampelgading	16 329	11 604	71,1
Comal	20 188	14 085	69,8
Ulujami	21 421	15 166	70,8
<b>Kabupaten Pemalang</b>	<b>314 814</b>	<b>221 342</b>	<b>70,3</b>

Sumber/ Source : Dinas Sosial Pengendalian Penduduk, Keluarga Berencana, Pemberdayaan Perempuan dan Perlindungan Anak Kabupaten Pemalang/ Social Service for Population Control, Family Planning, Women's Empowerment and Child Protection

Catatan/Notes : PA MKJP (Peserta aktif Metode Kontrasepsi Jangka Panjang)

### 4.3 AGAMA DAN SOSIAL LAINNYA RELIGION AND OTHER SOCIAL AFFAIRS

**Tabel 4.3.1** Jumlah Penduduk Menurut Kecamatan dan Agama yang Dianut di Kabupaten Pemalang, 2021  
*Population by Subdistrict and Religion in Pemalang Regency, 2021*

Kecamatan Subdistrict	Islam Moslem	Protestan Protestant	Katolik Catholic	Hindu Hindu	Budha Buddhist	Konghuchu Konghuchu	Lainnya Others
(1)	(2)	(3)	(4)	(5)	(6)	(7)	(8)
M o g a	76 417	349	11	1	0	0	1
Warungpring	46 011	5	6	0	0	0	1
Pulosari	63 851	366	2	0	0	0	1
B e l i k	123 568	27	10	1	0	0	2
Watukumpul	77 908	5	1	0	0	0	4
B o d e h	64 313	51	15	0	0	0	4
Bantarbolang	88 667	25	12	0	0	0	12
Randudongkal	115 236	410	98	1	13	0	1
Pemalang	206 816	1 142	779	58	87	9	84
T a m a n	192 872	701	328	13	3	6	43
Petarukan	176 340	713	70	6	12	0	25
Ampelgading	77 253	126	19	0	8	0	45
Comal	96 279	693	189	6	33	2	40
Ulujami	117 492	109	23	2	4	1	82
<b>Kabupaten Pemalang</b>	<b>1 523 023</b>	<b>4 722</b>	<b>1 563</b>	<b>88</b>	<b>160</b>	<b>18</b>	<b>345</b>

Sumber/ Source : Dinas Kependudukan dan Catatan Sipil Kabupaten Pemalang/ Population and Civil Registry Office of Pemalang Regency



**Tabel**  
**Table 4.3.2****Jumlah Tempat Peribadatan Menurut Kecamatan di  
Kabupaten Pemalang, 2021**  
**Number of Places of Worship by Subdistrict in Pemalang  
Regency, 2021**

Kecamatan Subdistrict	Masjid Mosque	Mushola Pray Room	Gereja Kristen Christian Church	Gereja Katholik Catholic Church	Pura Temple	Vihara Monastery	Klenteng China Temple
(1)	(2)	(3)	(4)	(5)	(6)	(7)	(8)
M o g a	42	240	1	0	0	0	0
Warungpring	33	160	0	0	0	0	0
Pulosari	76	239	1	1	0	0	0
B e l i k	124	373	0	0	0	0	0
Watukumpul	91	281	0	0	0	0	0
B o d e h	48	178	1	0	0	0	0
Bantarbolang	57	269	0	0	0	0	0
Randudongkal	65	312	1	0	0	0	0
Pemalang	105	424	4	3	1	1	0
T a m a n	89	354	3	0	0	0	0
Petarukan	73	426	6	0	0	0	0
Ampelgading	50	318	1	0	0	0	0
Comal	48	262	3	1	0	0	1
Ulujami	48	314	1	0	0	0	1
<b>Kabupaten Pemalang</b>	<b>949</b>	<b>4 150</b>	<b>22</b>	<b>5</b>	<b>1</b>	<b>1</b>	<b>2</b>

Sumber/Source: Kementerian Agama Kabupaten Pemalang/ Ministry of Religious Affair of Pemalang Regency

**Tabel**  
**Table** 4.3.3

**Jumlah Desa<sup>1</sup>/Kelurahan yang Mengalami Bencana Alam<sup>2</sup>  
Menurut Kecamatan di Kabupaten Pemalang, 2019–2021**  
**Number of Villages<sup>1</sup>/Kelurahan that Had Natural Disaster<sup>2</sup>  
by Subdistrict in Pemalang Regency, 2019–2021**

Kecamatan Subdistrict	Banjir/Flood		
	2019	2020	2021
(1)	(2)	(3)	(4)
M o g a	–	–	–
Warungpring	–	–	–
Pulosari	–	–	–
B e l i k	–	1	1
Watukumpul	–	–	–
B o d e h	–	–	–
Bantarbolang	1	2	1
Randudongkal	2	1	1
Pemalang	1	1	–
T a m a n	1	2	4
Petarukan	5	5	8
Ampelgading	1	1	–
Comal	–	9	5
Ulujami	3	6	11
<b>Kabupaten Pemalang</b>	<b>14</b>	<b>28</b>	<b>31</b>

Lanjutan Tabel/Continued Table 4.3.3

Kecamatan Subdistrict	Gempa Bumi/Earthquake		
	2019	2020	2021
(1)	(5)	(6)	(7)
M o g a	–	–	–
Warungpring	–	–	–
Pulosari	–	–	–
B e l i k	–	–	–
Watukumpul	–	–	–
B o d e h	–	–	–
Bantarbolang	–	–	–
Randudongkal	–	–	–
Pemalang	–	–	–
T a m a n	–	–	–
Petarukan	–	–	–
Ampelgading	–	–	–
Comal	–	–	–
Ulujami	–	–	–
<b>Kabupaten Pemalang</b>	–	–	–

Lanjutan Tabel/*Continued Table* 4.3.3

Kecamatan <i>Subdistrict</i>	Tanah Longsor/ <i>Landslide</i>		
	2019	2020	2021
(1)	(8)	(9)	(10)
M o g a	2	–	3
Warungpring	1	–	–
Pulosari	–	1	1
B e l i k	2	3	2
Watukumpul	3	8	9
B o d e h	1	1	–
Bantarbolang	1	1	2
Randudongkal	–	–	1
Pemalang	–	–	–
T a m a n	–	–	–
Petarukan	–	–	–
Ampelgading	–	–	–
Comal	–	–	–
Ulujami	–	–	–
<b>Kabupaten Pemalang</b>	<b>10</b>	<b>14</b>	<b>18</b>

Catatan/*Note*: <sup>1</sup> Desa pada tabel ini termasuk Unit Permukiman Transmigrasi (UPT) yang masih dibina oleh kementerian terkait dan nagari di Kabupaten/Kota Sumatera Barat/*Villages in this table are included in Transmigration Settlement Unit which is still fostered by the relevant ministries and the nagari in the Province of Sumatera Barat*

<sup>2</sup> Terjadi dalam tiga tahun terakhir sampai dengan saat pencacahan/*Occured during the last three years by the time of enumeration*

Sumber/*Source*: BPS, Pendataan Potensi Desa (Podes)/*BPS-Statistics Indonesia, Village Potential Data Collecting*

**Tabel**  
**Table 4.3.4****Luas Tanah Wakaf Menurut Penggunaannya Menurut Kecamatan di Kabupaten Pemalang, 2021**  
**Wakaf Land Area based on Utilization by Subdistrict in Pemalang Regency, 2021**

<b>Kecamatan</b> <i>Subdistrict</i>	<b>Masjid</b> <i>Mosque (m<sup>2</sup>)</i>	<b>Langgar/ Mushola</b> <i>Prayer House (m<sup>2</sup>)</i>	<b>Madrasah</b> <i>Madrasah (m<sup>2</sup>)</i>	<b>Kuburan</b> <i>Cemetery (m<sup>2</sup>)</i>	<b>Pondok Pesantren</b> <i>Islamic Courses (m<sup>2</sup>)</i>
(1)	(2)	(3)	(4)	(5)	(6)
M o g a	39 225	27 308	38 903	3 147	17 375
Warungpring	14 793	22 270	15 317	2 570	12 533
Pulosari	41 020	29 424	24 507	9 632	343
B e l i k	20 549	26 787	8 629	0	759
Watukumpul	25 173	43 200	24 015	7 980	768
B o d e h	8 111	14 591	4 409	0	1 210
Bantarbolang	20 680	32 685	14 686	0	3 252
Randudongkal	17 165	36 329	40 982	0	1 507
Pemalang	70 389	135 592	64 564	0	19 294
T a m a n	73 665	40 573	16 197	0	2 566
Petarukan	47 043	50 169	73 038	0	2 419
Ampelgading	17 824	27 314	3 858	0	9 459
Comal	31 251	7 777	11 972	300	2 123
Ulujami	27 796	26 513	15 100	0	2 678
<b>Kabupaten Pemalang</b>	<b>454 684</b>	<b>520 532</b>	<b>356 177</b>	<b>23 629</b>	<b>76 286</b>

Lanjutan Tabel/*Continued Table* 4.3.4

Kecamatan <i>Subdistrict</i>	Panti Asuhan (m <sup>2</sup> ) <i>Orphanage (m<sup>2</sup>)</i>	Produktif <i>Productive (m<sup>2</sup>)</i>	Lain-Lain <i>Others (m<sup>2</sup>)</i>	Jumlah <i>Total (m<sup>2</sup>)</i>
(1)	(7)	(8)	(9)	(10)
M o g a	0	7 363	14 362	147 683
Warungpring	0	0	26 133	93 616
Pulosari	0	15 578	0	120 504
B e l i k	0	0	425	57 149
Watukumpul	0	6 414	989	108 539
B o d e h	0	27 546	938	56 805
Bantarbolang	0	49 127	6 793	127 223
Randudongkal	0	97 091	0	193 074
Pemalang	155	0	121 531	411 525
T a m a n	0	13 787	47 512	194 300
Petarukan	0	282 421	0	455 090
Ampelgading	585	47 833	17 206	124 079
Comal	640	25 761	62 699	142 523
Ulujami	0	33 357	13 863	119 307
<b>Kabupaten Pemalang</b>	<b>1 380</b>	<b>606 278</b>	<b>312 451</b>	<b>2 351 417</b>

Sumber/*Source*: Kementerian Agama Kabupaten Pemalang/ *Ministry of Religious Affair of Pemalang Regency*

**Tabel**  
**Table 4.3.5**

**Banyaknya Pondok Pesantren, Santri, Pengajar/Kyai dan Pengelola Pondok Pesantren Menurut Kecamatan di Kabupaten Pemalang, 2021**  
**Number of Traditional Moslem Boarding School, Traditional Moslem Student, Moslem Teacher/Kyai and Traditional Moslem Boarding School Manager by Subdistrict in Pemalang Regency, 2021**

Kecamatan Subdistrict	Pondok Pesantren Traditional Moslem Boarding School	Santri Traditional Moslem Student	Pengajar/ Kyai Moslem Teacher/ Kyai	Pengelola Pondok Pesantren Traditional Moslem Boarding School Manager
(1)	(2)	(3)	(4)	(5)
M o g a	9	2 000	158	9
Warungpring	6	1 779	103	6
Pulosari	2	138	13	2
B e l i k	6	641	63	6
Watukumpul	9	947	105	9
B o d e h	2	155	20	2
Bantarbolang	5	726	85	5
Randudongkal	10	1 981	174	10
Pemalang	9	1 677	137	9
T a m a n	7	635	62	7
Petarukan	8	1 175	141	8
Ampelgading	5	918	81	5
Comal	8	878	76	8
Ulujami	6	155	20	6
<b>Kabupaten Pemalang</b>	<b>92</b>	<b>13 805</b>	<b>1 238</b>	<b>92</b>

Sumber/Source: Kementerian Agama Kabupaten Pemalang/ Ministry of Religious Affair of Pemalang Regency

**Tabel**  
**Table** 4.3.6

**Banyaknya Penerimaan Zakat Fitrah Menurut Kecamatan di Kabupaten Pemalang, 2021**  
**Number of Zakat Fitrah Acceptance by Subdistrict in Pemalang Regency, 2021**

Kecamatan Subdistrict	Penerimaan / Acceptance		
	Pemberi Zakat (Orang) Zakat giver (person)	Beras (Kg) Rice (kg)	Uang (Rp.) Money (Rp.)
(1)	(2)	(3)	(4)
M o g a	64 752	161 880	0
Warungpring	...	101 248	377 500
Pulosari	...	132 172	1 189 546 000
B e l i k	106 367	265 918	0
Watukumpul	...	66 623	172 682 000
B o d e h	...	17 408	165 376 000
Bantarbolang	...	75 243	306 021 500
Randudongkal	1 092 960	2 732 400	0
Pemalang	29 044	72 610	0
T a m a n	...	233 591	19 387 500
Petarukan	66 914	167 285	0
Ampelgading	26 246	65 614	0
Comal	39 703	99 257	0
Ulujami	29 492	73 730	0
<b>Kabupaten Pemalang</b>	<b>1 455 478</b>	<b>4 264 979</b>	<b>1 853 390 500</b>

Sumber/Source: Kementerian Agama Kabupaten Pemalang/ Ministry of Religious Affair of Pemalang Regency



**Tabel**  
**Table** 4.3.7

**Banyaknya Perkara yang Diterima Per Bulan di Kabupaten Pemalang, 2021**  
**Number of Case Accepted by Month in Pemalang Regency, 2021**

<b>Bulan</b> <i>Month</i>	<b>Izin Poligami</b> <i>Poligamy Permission</i>	<b>Izin Kawin</b> <i>Mariaged</i> <i>Permission</i>	<b>Pembatalan</b> <b>Perkawinan</b> <i>Marriage Annulment</i>	<b>Cerai Talak</b> <i>Divorce</i> <i>Divorce (o's wife)</i>
(1)	(2)	(3)	(4)	(5)
Januari/ <i>January</i>	0	0	0	112
Februari/ <i>February</i>	0	0	1	81
Maret/ <i>March</i>	1	0	0	70
April/ <i>April</i>	0	0	0	58
Mei/ <i>May</i>	0	0	0	52
Juni/ <i>June</i>	0	0	0	90
Juli/ <i>July</i>	0	0	0	45
Agustus/ <i>August</i>	1	0	1	75
September/ <i>September</i>	1	0	0	96
Oktober/ <i>October</i>	1	0	0	74
November/ <i>November</i>	0	0	0	83
Desember/ <i>December</i>	0	0	0	72
<b>Kabupaten Pemalang</b>	<b>4</b>	<b>0</b>	<b>2</b>	<b>908</b>

Lanjutan Tabel/*Continued Table* 4.3.7

Bulan Month	Cerai Gugat Divorce Claim	Harta Bersama Community Property	Isbat Nikah Marriage Confirmation	Dispensasi Kawin Marriage Dispensation
(1)	(6)	(7)	(8)	(9)
Januari/ <i>January</i>	349	0	2	72
Februari/ <i>February</i>	277	0	4	60
Maret/ <i>March</i>	282	0	5	92
April/ <i>April</i>	160	0	5	57
Mei/ <i>May</i>	286	0	2	40
Juni/ <i>June</i>	346	0	6	84
Juli/ <i>July</i>	140	0	1	37
Agustus/ <i>August</i>	251	2	56	50
September/ <i>September</i>	341	0	1	71
Oktober/ <i>October</i>	258	0	2	71
November/ <i>November</i>	231	1	3	44
Desember/ <i>December</i>	254	0	2	46
<b>Kabupaten Pemalang</b>	<b>3 175</b>	<b>3</b>	<b>89</b>	<b>724</b>

Lanjutan Tabel/Continued Table 4.3.7

Bulan Month	Wali Adhol Wali Adhol	Kewarisan Inheritance	Penguasaan Anak Child Mastery
(1)	(10)	(11)	(12)
Januari/January	2	0	0
Februari/February	1	1	0
Maret/March	1	1	0
April/April	1	0	0
Mei/May	0	2	1
Juni/June	1	0	1
Juli/July	0	0	0
Agustus/August	1	3	0
September/September	0	0	0
Oktober/October	0	1	0
November/November	1	2	0
Desember/December	0	0	0
<b>Kabupaten Pematang</b>	<b>8</b>	<b>10</b>	<b>2</b>

Lanjutan Tabel/Continued Table 4.3.7

Bulan Month	Ekonomi Syariah Syariah Economic	Asal Usul Anak Child Derivation	P3HP	Lain-lain Others	Jumlah Total
(1)	(13)	(14)	(15)	(16)	(17)
Januari/January	0	0	0	1	538
Februari/February	0	3	1	0	429
Maret/March	0	1	0	0	453
April/April	0	0	2	0	283
Mei/May	0	1	3	1	388
Juni/June	0	0	1	2	531
Juli/July	1	0	1	0	225
Agustus/August	0	0	3	1	444
September/September	0	1	1	3	515
Oktober/October	0	1	2	0	410
November/November	0	1	1	0	367
Desember/December	0	0	2	1	377
<b>Kabupaten Pemalang</b>	<b>1</b>	<b>8</b>	<b>17</b>	<b>9</b>	<b>4 960</b>

Sumber/Source: Kantor Pengadilan Agama Kelas 1A, Pemalang/ 1A Religious Court Office of Pemalang Regency

**Tabel** 4.3.8 **Banyaknya Perkara yang Diputus Per Bulan di Kabupaten Pemalang, 2021**  
**Table** 4.3.8 **Number of Case Breaked by Month in Pemalang Regency, 2021**

Bulan Month	Sisa Bulan Yang Lalu The Rest of Last Month	Diterima Accepted	Jumlah Total	Dicabut Repealed	Ijin Poligami Polygamy Permission
(1)	(2)	(3)	(4)	(5)	(6)
Januari/January	342	542	884	16	0
Februari/February	571	431	1 002	19	0
Maret/March	547	454	1 001	28	0
April/April	484	287	771	24	0
Mei/May	380	391	771	19	1
Juni/June	567	535	1 102	30	0
Juli/July	547	225	772	17	0
Agustus/August	384	446	830	21	0
September/September	444	515	959	21	1
Oktober/October	479	411	890	22	1
November/November	441	372	813	22	0
Desember/December	367	378	745	17	0
<b>Kabupaten Pemalang</b>	<b>5 553</b>	<b>4 987</b>	<b>10 540</b>	<b>256</b>	<b>3</b>

Lanjutan Tabel/*Continued Table* 4.3.8

Bulan Month	Izin Kawin <i>Mariaged Permission</i>	Pembatalan Perkawinan <i>Marriage Annulment</i>	Cerai Talak <i>Divorce Divorce (o's wife)</i>	Cerai Gugat <i>Divorce Claim</i>	Harta Bersama <i>Community Property</i>
(1)	(7)	(8)	(9)	(10)	(11)
Januari/January	0	0	59	204	0
Februari/February	0	0	95	291	0
Maret/March	0	1	95	325	0
April/April	0	0	67	236	0
Mei/May	0	0	35	128	0
Juni/June	0	0	81	388	0
Juli/July	0	0	71	251	0
Agustus/August	0	0	62	213	0
September/September	0	1	92	317	1
Oktober/October	0	0	78	289	0
November/November	0	0	95	277	1
Desember/December	0	0	47	184	0
<b>Kabupaten Pemalang</b>	<b>0</b>	<b>2</b>	<b>877</b>	<b>3 103</b>	<b>2</b>

Lanjutan Tabel/Continued Table 4.3.8

Bulan Month	Penguasaan Anak	Perwalian	Penunjukan Sbg Wali Appointment as Wali	Isbat Nikah Mariage Confirmation	Dispensasi Kawin Mariage compensation
(1)	(12)	(13)	(14)	(15)	(16)
Januari/January	0	1	0	0	47
Februari/February	0	4	0	2	59
Maret/March	1	0	0	3	89
April/April	0	4	0	7	73
Mei/May	0	2	0	5	30
Juni/June	1	3	0	2	75
Juli/July	1	2	0	5	55
Agustus/August	0	0	0	55	51
September/September	0	3	0	2	60
Oktober/October	0	0	0	1	71
November/November	0	4	0	2	64
Desember/December	0	2	0	3	32
<b>Kabupaten Pemalang</b>	<b>3</b>	<b>25</b>	<b>0</b>	<b>87</b>	<b>706</b>

Lanjutan Tabel/*Continued Table* 4.3.8

Bulan <i>Month</i>	Wali Adhol <i>Wali Adhol</i>	Asal Usul Anak <i>Child Parent</i>	Kewarisan <i>Inheritance</i>	Ekonomi Syariah	Hibah	P3HP <i>P3HP</i>	Lain-lain <i>Others</i>
(1)	(17)	(18)	(19)	(20)	(21)	(22)	(23)
Januari/ <i>January</i>	1	0	0	0	0	0	1
Februari/ <i>February</i>	2	1	1	0	1	0	0
Maret/ <i>March</i>	0	2	0	0	0	1	0
April/ <i>April</i>	1	1	1	0	0	1	0
Mei/ <i>May</i>	1	0	0	0	0	3	0
Juni/ <i>June</i>	1	1	0	0	0	2	1
Juli/ <i>July</i>	0	0	1	0	0	0	2
Agustus/ <i>August</i>	1	0	2	0	0	3	1
September/ <i>September</i>	0	0	0	0	0	2	1
Oktober/ <i>October</i>	0	1	3	1	1	1	2
November/ <i>November</i>	1	1	0	0	0	1	0
Desember/ <i>December</i>	0	1	2	0	0	1	0
<b>Kabupaten Pematang</b>	<b>8</b>	<b>8</b>	<b>10</b>	<b>1</b>	<b>2</b>	<b>15</b>	<b>8</b>



Lanjutan Tabel/Continued Table 4.3.8

Bulan Month	Dikabulkan	Ditolak Rejected	Gugur Aborted	Tidak Diterima Not Accepted	Dicoret dari Register Scratch From Registration	Jumlah Total	Sisa Akhir Tahun The Rest of Last Year
(1)	(24)	(25)	(26)	(27)	(28)	(29)	(30)
Januari/January	291	0	4	1	1	313	571
Februari/February	435	0	1	1	0	456	546
Maret/March	481	2	5	1	0	517	484
April/April	365	1	0	0	1	391	380
Mei/May	181	1	3	1	0	205	566
Juni/June	518	0	5	2	0	555	547
Juli/July	366	0	5	0	0	388	384
Agustus/August	358	1	5	2	1	388	442
September/September	458	0	0	1	0	480	479
Oktober/October	415	2	4	5	1	449	441
November/November	421	1	2	0	0	446	367
Desember/December	251	1	0	3	0	272	473
<b>Kabupaten Pemalang</b>	<b>4 540</b>	<b>9</b>	<b>34</b>	<b>17</b>	<b>4</b>	<b>4 860</b>	<b>5 680</b>

Sumber/Source: Kantor Pengadilan Agama Kelas 1A. Pemalang/ 1A Religious Court Office of Pemalang Regency

**Tabel**  
**Table** 4.3.9**Banyaknya Jemaah Haji Menurut Jenis Kelamin dan Kecamatan di Kabupaten Pemalang, 2021**  
**Number of Pilgrim by Sex and Subdistrict in Pemalang Regency, 2021**

Kecamatan <i>Subdistrict</i>	Banyaknya Jemaah Haji / <i>Number of Pilgrim</i>		
	Laki-laki <i>Male</i>	Perempuan <i>Female</i>	Jumlah <i>Total</i>
(1)	(2)	(3)	(4)
M o g a	0	0	0
Warungpring	0	0	0
Pulosari	0	0	0
B e l i k	0	0	0
Watukumpul	0	0	0
B o d e h	0	0	0
Bantarbolang	0	0	0
Randudongkal	0	0	0
Pemalang	0	0	0
T a m a n	0	0	0
Petarukan	0	0	0
Ampelgading	0	0	0
Comal	0	0	0
Ulujami	0	0	0
Luar Kabupaten Pemalang	0	0	0
<b>Kabupaten Pemalang</b>	<b>0</b>	<b>0</b>	<b>0</b>

Sumber/Source : Kementerian Agama Kabupaten Pemalang/ *Ministry of Religious Affair of Pemalang Regency*  
 Catatan/ Notes : Pemberangkatan haji tahun 2021 di masa pandemi covid-19 dibatalkan sesuai Keputusan Menteri Agama Nomor 494 Tahun 2021 tentang Pembatalan Keberangkatan Jemaah Haji pada Penyelenggaraan Ibadah Haji Tahun 1441 H/ 2021 M tanggal 2 Juni 2021

**Tabel**  
**Table** 4.3.10**Banyaknya Jemaah Haji yang Diberangkatkan ke Tanah Suci Menurut Jenjang Pendidikan dan Kecamatan di Kabupaten Pemalang, 2021**  
**Number of Pilgrim Based on Education Level by Subdistrict in Pemalang Regency, 2021**

Kecamatan Subdistrict	Pendidikan / Education								Lainnya Others	Jumlah Total
	SD	SMP	SMU	D3	D4/S1	S2	S3			
(1)	(2)	(3)	(4)	(5)	(6)	(7)	(8)	(9)	(10)	
M o g a	0	0	0	0	0	0	0	0	0	
Warungpring	0	0	0	0	0	0	0	0	0	
Pulosari	0	0	0	0	0	0	0	0	0	
B e l i k	0	0	0	0	0	0	0	0	0	
Watukumpul	0	0	0	0	0	0	0	0	0	
B o d e h	0	0	0	0	0	0	0	0	0	
Bantarbolang	0	0	0	0	0	0	0	0	0	
Randudongkal	0	0	0	0	0	0	0	0	0	
Pemalang	0	0	0	0	0	0	0	0	0	
T a m a n	0	0	0	0	0	0	0	0	0	
Petarukan	0	0	0	0	0	0	0	0	0	
Ampelgading	0	0	0	0	0	0	0	0	0	
Comal	0	0	0	0	0	0	0	0	0	
Ulujami	0	0	0	0	0	0	0	0	0	
Luar Kabupaten Pemalang	0	0	0	0	0	0	0	0	0	
<b>Kabupaten Pemalang</b>	<b>0</b>	<b>0</b>	<b>0</b>	<b>0</b>	<b>0</b>	<b>0</b>	<b>0</b>	<b>0</b>	<b>0</b>	

Sumber/Source : Kementerian Agama Kabupaten Pemalang/ Ministry of Religious Affair of Pemalang Regency  
 Catatan/ Notes : Pemberangkatan haji tahun 2021 di masa pandemi covid-19 dibatalkan sesuai Keputusan Menteri Agama Nomor 494 Tahun 2021 tentang Pembatalan Keberangkatan Jemaah Haji pada Penyelenggaraan Ibadah Haji Tahun 1441 H/ 2021 M tanggal 2 Juni 2021

#### 4.4 KEMISKINAN POVERTY

**Tabel** 4.4.1 **Garis Kemiskinan, Jumlah, dan Persentase Penduduk Miskin di Kabupaten Pemalang, 2014–2021**  
*Table* **Poverty Line, Number, and Percentage of Poor People in Pemalang Regency, 2014–2021**

Tahun Year	Garis Kemiskinan (rupiah/kapita/bulan) Poverty Line (rupiah/capita/month)	Jumlah Penduduk Miskin (ribu) Number of Poor People (thousand)	Persentase Penduduk Miskin Percentage of Poor People
(1)	(2)	(3)	(4)
2014	287 358	236,98	18,44
2015	298 622	235,50	18,30
2016	319 434	227,08	17,58
2017	331 587	225,00	17,37
2018	351 183	208,34	16,04
2019	372 115	200,67	15,41
2020	389 209	209,03	16,02
2021	401 857	215,08	16,56

Sumber/Source: BPS, Survei Sosial Ekonomi Nasional Maret/BPS-Statistics Indonesia, March National Socioeconomic Survey

**Tabel**  
**Table** 4.4.2

**Indeks Kedalaman Kemiskinan dan Indeks Keparahan Kemiskinan di Kabupaten Pemalang, 2014–2021**  
**Poverty Gap Index and Poverty Severity Index in Pemalang Regency, 2014–2021**

Tahun Year	Indeks Kedalaman Kemiskinan Poverty Gap Index	Indeks Keparahan Kemiskinan Poverty Severity Index
(1)	(2)	(3)
2014	2,49	0,53
2015	3,93	1,24
2016	3,04	0,80
2017	3,52	1,01
2018	2,96	0,83
2019	2,55	0,57
2020	2,86	0,69
2021	2,92	0,77

Sumber/Source: BPS, Survei Sosial Ekonomi Nasional Maret/BPS-Statistics Indonesia, March National Socioeconomic Survey

#### 4.5 KRIMINALITAS CRIME

**Tabel** 4.5.1 **Jumlah Perkara Pidana, Perdata dan Lalu lintas di Kabupaten Pemalang, 2021**  
**Table** *Number of Criminal Case and Traffic at State Court in Pemalang Regency, 2021*

<b>Perkara Pidana</b> <i>Criminal Case</i>	<b>Biasa</b> <i>Common</i>	<b>Khusus</b> <i>Special</i>	<b>Tipiring</b> <i>Tipiring</i>	<b>Lalu-Lintas</b> <i>Traffic</i>
(1)	(2)	(3)	(4)	(5)
Sisa tahun 2020	39	–	–	–
Masuk dalam Tahun 2021	220	10	75	6 006
Putus	196	10	75	6 006
Terdakwa/Jaksa Menerima	189	–	–	–
Terdakwa/Jaksa minta banding	6	–	–	–
Terdakwa/Jaksa minta kasasi	1	–	–	–
Terdakwa/Jaksa minta PK	–	–	–	–
Terdakwa/Jaksa minta grasi	–	–	–	–
Kasasi	–	–	–	–
Grasi	–	–	–	–
<b>Kabupaten Pemalang</b>	<b>651</b>	<b>20</b>	<b>150</b>	<b>12 012</b>

<b>Perkara Perdata</b> <i>Civil Case</i>	<b>Gugatan</b> <i>Accustion</i>	<b>Permohonan</b> <i>Petition</i>
(1)	(2)	(3)
Sisa tahun 2020	9	–
Masuk dalam Tahun 2021	42	–
Putus	18	–
Para Pihak Menerima	18	–
Para Pihak Menerima minta banding	6	–
Para Pihak Menerima minta kasasi	1	–
Peninjauan Kembali	–	–
Dilaksanakan	–	–
<b>Kabupaten Pemalang</b>	<b>94</b>	<b>–</b>

Sumber/Source: Pengadilan Negeri Kabupaten Pemalang/ District Court of Pemalang Regency

**Tabel**  
**Table** 4.5.2**Banyaknya Pidana yang Masuk ke Pengadilan Negeri di Kabupaten Pemalang, 2021**  
**Number of Criminal Case Which Reported to State Court in Pemalang Regency, 2021**

Bulan Month	Jenis Perkara / Kind of Cases				
	Biasa General	Khusus Special	Singkat Short	Cepat/ Fast	
				Tipiring	Lalu Lintas Traffic
(1)	(2)	(3)	(4)	(5)	(6)
Januari/January	8	1	-	-	117
Februari/February	9	1	-	-	4
Maret/March	13	2	-	2	120
April/April	35	1	-	-	82
Mei/May	10	-	-	1	302
Juni/June	32	-	-	6	806
Juli/July	29	1	-	-	819
Agustus/August	21	1	-	-	385
September/September	6	-	-	-	2 025
Oktober/October	15	-	-	1	10
November/November	15	3	-	52	717
Desember/December	27	-	-	13	619
<b>Kabupaten Pemalang</b>	<b>220</b>	<b>10</b>	<b>0</b>	<b>75</b>	<b>6 006</b>

Sumber/Source: Pengadilan Negeri Kabupaten Pemalang/ District Court of Pemalang Regency

**Tabel**  
**Table** 4.5.3

**Banyaknya Perkara (P) dan Terdakwa (T) yang  
Diselesaikan Pengadilan Negeri di Kabupaten Pemalang ,  
2021**  
*Number of Case and Defendant which Completed on State  
Court in Pemalang Regency, 2021*

Bulan Month	Jenis Perkara / Kind of Cases									
	Biasa General		Khusus Special		Singkat Short		Cepat/ Fast			
	P	T	P	T	P	T	Tipiring		Lalu Lintas Traffic	
P							T	P	T	
(1)	(2)	(3)	(4)	(5)	(6)	(7)	(8)	(9)	(10)	(11)
Januari/ January	8	11	1	1	-	-	-	-	117	117
Februari/ February	9	9	1	1	-	-	-	-	4	4
Maret/March	13	19	2	4	-	-	2	2	120	120
April/April	35	41	1	1	-	-	-	-	82	82
Mei/May	10	10	-	-	-	-	1	1	302	302
Juni/June	32	36	-	-	-	-	6	6	806	806
Juli/July	29	36	1	1	-	-	-	-	819	819
Agustus/ August	21	23	1	1	-	-	-	-	385	385
September/ September	6	6	-	-	-	-	-	-	2 025	2 025
Oktober/ October	15	15	-	-	-	-	1	1	10	10
November/ November	15	19	3	5	-	-	52	52	717	717
Desember/ December	27	31	-	-	-	-	13	13	619	619
<b>Kabupaten Pemalang</b>	<b>220</b>	<b>256</b>	<b>10</b>	<b>14</b>	<b>0</b>	<b>0</b>	<b>75</b>	<b>75</b>	<b>6 006</b>	<b>6 006</b>

Sumber/Source: Pengadilan Negeri Kabupaten Pemalang/ District Court of Pemalang Regency



**Tabel**  
**Table 4.5.4****Jumlah Terdakwa dan Tertuduh yang Diselesaikan  
Pengadilan Negeri Kabupaten Pemalang Menurut Jenis  
Pidana/Hukuman di Kabupaten Pemalang , 2019-2021  
Number of Defendant and Culprit completed by Type of  
Criminal/Punishment on State Court in Pemalang Regency,  
2019-2021**

Jenis Pidana / Hukum Type of Criminal/Punishment	Tahun / Years		
	2019	2020	2021
(1)	(2)	(3)	(4)
Pidana Mati / Death penalty	–	–	–
Pidana Seumur hidup / Lifelong Penalty	–	–	–
Pidana Penjara / Imprisonment	195 <sup>r</sup>	221	220
Pidana Kurungan / Detention on suspicion	–	–	–
Pidana Bersyarat / Conditional punishment	75 <sup>r</sup>	37	75
Pidana Denda / Overdraft Penalty	31 029	14 531	6 006
Pidana Tambahan / Extra Punishment	–	–	–
Dikembalikan pada orang tua/wali / Deportee to Parent	–	–	–
Diserahkan pada pemerintah/ At one's elbow to government	–	–	–
Dibebaskan dari segala tuntutan / Let a person off a bargain	–	–	–
Dilepas dari tuntutan / Waiver clause	–	–	–
<b>Kabupaten Pemalang</b>	<b>31 299<sup>r</sup></b>	<b>14 789</b>	<b>6 301</b>

Sumber/Source: Pengadilan Negeri Kabupaten Pemalang/ District Court of Pemalang Regency

**Tabel**  
**Table** 4.5.5

**Banyaknya Terdakwa dan Tertuduh yang Diselesaikan  
Pengadilan Negeri Kabupaten Pemalang Menurut  
Kelompok Umur dan Jenis Kelamin di Kabupaten  
Pemalang, 2021**  
*Number of Defendant and Culprit completed by Age Group  
on State Court in Pemalang Regency, 2021*

Bulan Month	Kelompok Umur / Age Group					
	17+			0-17		
	L/M	P/F	Jumlah Total	L/M	P/F	Jumlah Total
(1)	(2)	(3)	(4)	(5)	(6)	(7)
Januari/January	11	–	11	1	–	1
Februari/February	9	–	9	1	–	1
Maret/March	19	2	21	4	–	4
April/April	39	2	41	1	–	1
Mei/May	9	2	11	–	–	–
Juni/June	35	1	36	–	–	–
Juli/July	35	7	42	1	–	1
Agustus/August	22	1	23	1	–	1
September/September	6	–	6	–	–	–
Oktober/October	15	1	16	–	–	–
November/November	44	27	71	5	–	5
Desember/December	37	7	44	–	–	–
<b>Kabupaten Pemalang</b>	<b>281</b>	<b>50</b>	<b>331</b>	<b>14</b>	<b>–</b>	<b>14</b>

Sumber/Source: Pengadilan Negeri Kabupaten Pemalang/ District Court of Pemalang Regency

**Tabel**  
**Table** 4.5.6

**Isi Lembaga Pemasyarakatan Kabupaten Pemalang Menurut Jenis Kelamin, Kejahatan dan Status Penahanan di Kabupaten Pemalang, 2021**  
**Content of Jail in Pemalang Regency by Sex types, Type of Criminal and Arrest Status, 2021**

<b>Status Dalam LP/ Status in Jail</b>	<b>Laki-laki Male</b>	<b>Perempuan Female</b>	<b>Jumlah Total</b>
(1)	(2)	(3)	(4)
<b>NARAPIDANA / PRISONER</b>			
– Penjara Seumur Hidup/ <i>Lifelong Jail</i>	0	0	0
– Penjara lebih dari 1 tahun/ <i>Jail more than 1 year</i>	142	4	146
– Penjara 3 bulan s.d. 1 tahun/ <i>Jail From 3 months to 1 year</i>	21	0	21
– Kurang dari 3 bulan / <i>Less than 3 months</i>	2	0	2
– Kurungan / <i>Detention on Suspicion</i>	1	0	1
– Penjara untuk lembaga lain / <i>Jail For Other Institution</i>	0	0	0
<b>Jumlah Semua Pidana/ Total of all crimes</b>	166	4	170
<b>TAHANAN/ ARREST:</b>			
Dalam Pemeriksaan Jaksa/ <i>In Attorney investigation</i>	7	0	7
Dalam Pemeriksaan Hakim/ <i>In Judge investigation</i>	47	1	48
– Dengan keputusan yang masih dapat berubah/ <i>Changeable Decision</i>	2	0	2
– Dalam pemeriksaan penyidik/ <i>In investigating Officers</i>	6	0	6
<b>Jumlah Semua Tahanan/ Number of All Prisoners</b>	62	1	63
<b>Jumlah Titipan / Number of Entrusted Prisoners</b>	0	0	0

Sumber/Source: Rumah Tahanan Negara Kelas IIBPemalang/ *State Prison House Class IIB of Pemalang Regency*

**Tabel**  
**Table** 4.5.7

**Banyaknya Narapidana dan Tahanan di Lembaga Pemasyarakatan Kabupaten Pemalang Menurut Jenis Kejahatan dan Jenis Kelamin di Kabupaten Pemalang, 2021**  
*Number of Prisoner and Arrest on Jail in Pemalang Regency by Criminal and Sex Types, 2021*

Jenis Kejahatan / Pelanggaran <i>Type of Crime/Violation</i>	Narapidana <i>Prisoner</i>			Tahanan <i>Arrest</i>			Jumlah <i>Total</i>		
	L <i>M</i>	P <i>F</i>	L+P <i>M+F</i>	L <i>M</i>	P <i>F</i>	L+P <i>M+F</i>	L <i>M</i>	P <i>F</i>	L+P <i>M+F</i>
(1)	(2)	(3)	(4)	(5)	(6)	(7)	(8)	(9)	(10)
Politik	0	0	0	0	0	0	0	0	0
Terhadap Negara	0	0	0	0	0	0	0	0	0
Terhadap Ketertiban Umum	2	0	2	3	0	3	5	0	5
Pembakaran	0	0	0	1	0	1	1	0	1
Penyuapan	0	0	0	0	0	0	0	0	0
Mata uang	2	0	2	2	0	2	4	0	4
Memalsu surat/ materai	0	0	0	0	0	0	0	0	0
Kesusilaan	2	0	2	0	0	0	2	0	2
Perjudian	1	0	1	0	0	0	1	0	1
Penculikan	0	0	0	0	0	0	0	0	0
Pembunuhan	0	0	0	1	0	1	1	0	1
Penganiayaan	2	0	2	1	0	1	3	0	3
Pencurian	28	0	28	27	0	27	55	0	55
Memeras/ Mengancam	0	0	0	0	0	0	0	0	0
Perampokan	11	0	11	1	0	1	12	0	12
Penggelapan	7	0	7	7	0	7	14	0	14

Lanjutan Tabel/Continued Table 4.5.7

Jenis Kejahatan / Pelanggaran <i>Type of Crime/Violation</i>	Narapidana <i>Prisoner</i>			Tahanan <i>Arrest</i>			Jumlah <i>Total</i>		
	L <i>M</i>	P <i>F</i>	L+P <i>M+F</i>	L <i>M</i>	P <i>F</i>	L+P <i>M+F</i>	L <i>M</i>	P <i>F</i>	L+P <i>M+F</i>
(1)	(11)	(12)	(13)	(14)	(15)	(16)	(17)	(18)	(19)
Penipuan	9	0	9	1	0	1	10	0	10
Merusak barang	0	0	0	0	0	0	0	0	0
Dalam jabatan	0	0	0	0	0	0	0	0	0
Penadahan	1	0	1	5	0	5	6	0	6
Lain-lain	101	4	105	13	1	14	114	5	119
Ekonomi									0
<b>Jumlah Kejahatan</b>	<b>166</b>	<b>4</b>	<b>170</b>	<b>62</b>	<b>1</b>	<b>63</b>	<b>228</b>	<b>5</b>	<b>233</b>
K U H P	0	0	0	0	0	0	0	0	0
E k o n o m i	0	0	0	0	0	0	0	0	0
<b>Jumlah Pelanggaran</b> <i>Total of Violation</i>	<b>0</b>	<b>0</b>	<b>0</b>	<b>0</b>	<b>0</b>	<b>0</b>	<b>0</b>	<b>0</b>	<b>0</b>
<b>Kabupaten Pemalang</b>	<b>166</b>	<b>4</b>	<b>170</b>	<b>62</b>	<b>1</b>	<b>63</b>	<b>228</b>	<b>5</b>	<b>233</b>

Sumber/Source: Rumah Tahanan Negara Kelas IIB Pemalang/ State Prison House Class IIB of Pemalang Regency

**Tabel**  
**Table** 4.5.8

**Banyaknya Narapidana dan Pidana Kurungan di Rumah Tahanan Kabupaten Pemalang Menurut Banyaknya Kejahatan dan Pelanggaran di Kabupaten Pemalang , 2021**  
**Number of Prisoner and Arrest on Jail in Pemalang Regency by Criminal and Violation Types, 2021**

Bulan Month	Banyaknya / Number of		
	Kejahatan Criminal	Pelanggaran Violation	Jumlah Total
(1)	(2)	(3)	(4)
Januari/January	149	0	149
Februari/February	151	0	151
Maret/March	163	0	163
April/April	161	0	161
Mei/May	166	0	166
Juni/June	170	0	170
Juli/July	165	0	165
Agustus/August	156	0	156
September/September	164	0	164
Oktober/October	162	0	162
November/November	163	0	163
Desember/December	170	0	170
<b>Kabupaten Pemalang</b>	<b>1 940</b>	<b>0</b>	<b>1 940</b>

Sumber/Source: Rumah Tahanan Negara Kelas IIBPemalang/ State Prison House Class IIB of Pemalang Regency

**Tabel**  
**Table** 4.5.9**Banyaknya Tahanan di Kejaksaan Negeri Menurut Bulan di Kabupaten Pemalang, 2021**  
**Number of Prisoner on State Justice in Pemalang Regency, 2021**

Bulan Month	Sisa Bulan Yang Lalu Rest of Previous Month	Masuk Bulan Ini Enter to This Month	Jumlah Tahanan Number of Prisoner	Diselesaikan/Completed			Sisa Akhir Bulan Ini Rest of This Month	
				Dimerdekakan To be Freed	Dilimpahkan ke PN Handed over District Court	Dikirim Ke Kejaksaan Deliver to Judiciary		Jumlah Total
(1)	(2)	(3)	(4)	(5)	(6)	(7)	(8)	(9)
Januari/January	–	16	16	–	16	–	16	–
Februari/February	–	7	7	–	7	–	7	–
Maret/March	–	23	23	–	23	–	23	–
April/April	–	36	36	–	36	–	36	–
Mei/May	–	18	18	–	18	–	18	–
Juni/June	–	48	48	–	48	–	48	–
Juli/July	–	20	20	–	20	–	20	–
Agustus/August	–	23	23	–	23	–	23	–
September/September	–	6	6	–	6	–	6	–
Oktober/October	–	13	13	–	13	–	13	–
November/November	–	28	28	–	28	–	28	–
Desember/December	–	30	30	–	30	–	30	–
<b>Kabupaten Pemalang</b>	–	<b>268</b>	<b>268</b>	–	<b>268</b>	–	<b>268</b>	–

Sumber/Source: Kejaksaan Negeri Kabupaten Pemalang

**Tabel**  
**Table** 4.5.10

**Banyaknya Kecelakaan Lalu Lintas, Korban dan Nilai Kerugiannya di Wilayah Polres Pemalang Menurut Bulan, 2021**  
**Number of Traffic Accident, Victim and Loss in Region of Pemalang Police, 2021**

Bulan Month	Kecelakaan Number of Accident	Korban / Victim			Kerugian Material (Rupiah) Material loss (Rupiah)
		Meninggal Death	Luka Berat Heavy Wound	Luka Ringan Easy Wound	
(1)	(2)	(3)	(4)	(5)	(6)
Januari/January	29	3	0	34	11 250 000
Februari/February	24	1	0	28	17 850 000
Maret/March	37	11	2	37	67 350 000
April/April	38	6	0	42	150 100 000
Mei/May	63	18	4	69	28 600 000
Juni/June	60	15	4	64	153 800 000
Juli/July	32	20	0	45	84 900 000
Agustus/August	28	8	1	29	10 300 000
September/September	40	10	1	43	21 900 000
Oktober/October	51	7	3	85	45 200 000
November/November	42	10	1	39	11 200 000
Desember/December	45	10	0	57	39 600 000
<b>Kabupaten Pemalang</b>	<b>489</b>	<b>119</b>	<b>16</b>	<b>572</b>	<b>642 050 000</b>

Sumber/ Source : Polres Pemalang/ Resort Police of Pemalang



#### 4.6 KELUARGA BERENCANA FAMILY PLANNING

**Tabel** 4.6.1 **Pentahapan Keluarga Sejahtera Menurut Kecamatan di Kabupaten Pemalang, 2021**  
*Stage of Family Welfare by Subdistrict in Pemalang Regency, 2021*

Kecamatan <i>Subdistrict</i>	Jumlah Kepala Keluarga <i>Number of Patriarch</i>	Keluarga Pra Sejahtera <i>Pre-Welfare Family</i>	
		Jumlah <i>Total</i>	Persentase(%) <i>Percentage (%)</i>
(1)	(2)	(3)	(4)
M o g a	11 742	0	0
Warungpring	10 452	0	0
Pulosari	16 297	0	0
B e l i k	23 708	0	0
Watukumpul	18 820	0	0
B o d e h	17 429	0	0
Bantarbolang	21 062	0	0
Randudongkal	26 075	0	0
Pemalang	35 729	0	0
T a m a n	37 602	0	0
Petarukan	37 960	0	0
Ampelgading	16 329	0	0
Comal	20 188	0	0
Ulujami	21 421	0	0
<b>Kabupaten Pemalang</b>	<b>314 814</b>	<b>0</b>	<b>0</b>

Lanjutan Tabel/Continued Table 4.6.1

Kecamatan Subdistrict	Jumlah Kepala Keluarga Number of Patriarch	Keluarga Sejahtera I Family Welfare I	
		Jumlah Total	Persentase(%) Percentage (%)
(1)	(5)	(6)	(7)
M o g a	11 742	7 574	64,5
Warungpring	10 452	5 606	53,6
Pulosari	16 297	7 713	47,3
B e l i k	23 708	7 656	32,3
Watukumpul	18 820	8 101	43,0
B o d e h	17 429	15 011	86,1
Bantarbolang	21 062	10 769	51,1
Randudongkal	26 075	12 199	46,8
Pemalang	35 729	24 809	69,4
T a m a n	37 602	17 898	47,6
Petarukan	37 960	17 357	45,7
Ampelgading	16 329	6 319	38,6
Comal	20 188	10 097	50
Ulujami	21 421	8 731	40,7
<b>Kabupaten Pemalang</b>	<b>314 814</b>	<b>159 840</b>	<b>50.77</b>

Lanjutan Tabel/*Continued Table* 4.6.1

Kecamatan <i>Subdistrict</i>	Jumlah Kepala Keluarga <i>Number of Patriarch</i>	Keluarga Sejahtera II <i>Family Welfare II</i>	
		Jumlah <i>Total</i>	Persentase(%) <i>Percentage (%)</i>
(1)	(8)	(9)	(10)
M o g a	11 742	0	0
Warungpring	10 452	0	0
Pulosari	16 297	0	0
B e l i k	23 708	0	0
Watukumpul	18 820	0	0
B o d e h	17 429	0	0
Bantarbolang	21 062	0	0
Randudongkal	26 075	0	0
Pemalang	35 729	0	0
T a m a n	37 602	0	0
Petarukan	37 960	0	0
Ampelgading	16 329	0	0
Comal	20 188	0	0
Ulujami	21 421	0	0
<b>Kabupaten Pemalang</b>	<b>314 814</b>	<b>0</b>	<b>0</b>

Sumber/ *Source* : Dinas Sosial Pengendalian Penduduk, Keluarga Berencana, Pemberdayaan Perempuan dan Perlindungan Anak Kabupaten Pemalang/ *Social Service for Population Control, Family Planning, Women's Empowerment and Child Protection*

#### 4.7 SOSIAL LAINNYA OTHER SOCIAL AFFAIRS

**Tabel** 4.7.1 **Banyaknya Panti Asuhan Dan Jumlah Anak Yang Diasuh Menurut Kecamatan di Kabupaten Pemalang, 2021**  
*Number of Orphanage and Number of Children in Care by Subdistrict in Pemalang Regency, 2021*

Kecamatan Subdistrict	Jumlah Panti Asuhan Number of Orphanage			Jumlah Anak Yang Diasuh Number of Children in Care		
	Pemerintah Government	Swasta Private	Jumlah Total	Pemerintah Government	Swasta Private	Jumlah Total
(1)	(2)	(3)	(4)	(5)	(6)	(7)
M o g a	0	3	3	0	40	40
Warungpring	0	0	0	0	0	0
Pulosari	0	0	0	0	0	0
B e l i k	0	0	0	0	0	0
Watukumpul	0	0	0	0	0	0
B o d e h	0	0	0	0	0	0
Bantarbolang	0	1	1	0	50	50
Randudongkal	0	0	0	0	0	0
Pemalang	0	4	4	0	144	144
T a m a n	0	1	1	0	63	63
Petarukan	0	2	2	0	48	48
Ampelgading	0	0	0	0	0	0
Comal	0	1	1	0	73	73
Ulujami	0	1	1	0	30	30
<b>Kabupaten Pemalang</b>	<b>0</b>	<b>13</b>	<b>13</b>	<b>0</b>	<b>448</b>	<b>448</b>

Sumber/ Source : Dinas Sosial Pengendalian Penduduk, Keluarga Berencana, Pemberdayaan Perempuan dan Perlindungan Anak Kabupaten Pemalang/ Social Service for Population Control, Family Planning, Women's Empowerment and Child Protection

**Tabel**  
**Table** 4.7.2

**Banyaknya Panti Wreda Menurut Pengelola Menurut Kecamatan di Kabupaten Pemalang, 2021**  
**Number of Old Asylum based on Management by Subdistrict in Pemalang Regency, 2021**

Kecamatan Subdistrict	Jumlah Panti Wreda Number of Nursing Home			Jumlah Penghuni Number of Inhabitant		
	Pemerintah Government	Swasta Private	Jumlah Total	Pemerintah Government	Swasta Private	Jumlah Total
(1)	(2)	(3)	(4)	(5)	(6)	(7)
M o g a	0	0	0	–	–	–
Warungpring	0	0	0	–	–	–
Pulosari	0	0	0	–	–	–
B e l i k	0	0	0	–	–	–
Watukumpul	1	0	1	–	–	–
B o d e h	0	0	0	–	–	–
Bantarbolang	1	0	1	–	–	–
Randudongkal	0	0	0	–	–	–
Pemalang	2	0	2	–	–	–
T a m a n	0	0	0	–	–	–
Petarukan	0	0	0	–	–	–
Ampelgading	0	0	0	–	–	–
Comal	0	0	0	–	–	–
Ulujami	0	0	0	–	–	–
<b>Kabupaten Pemalang</b>	<b>4</b>	<b>0</b>	<b>4</b>	<b>–</b>	<b>–</b>	<b>–</b>

Sumber/ Source : Dinas Sosial Pengendalian Penduduk, Keluarga Berencana, Pemberdayaan Perempuan dan Perlindungan Anak Kabupaten Pemalang/ Social Service for Population Control, Family Planning, Women's Empowerment and Child Protection

**Tabel**  
**Table** 4.7.3

**Banyaknya Panti Karya Menurut Pengelola dan Kecamatan di Kabupaten Pemalang, 2021**  
**Number of Work Asylum based on Management by Subdistrict in Pemalang Regency, 2021**

Kecamatan Subdistrict	Jumlah Panti Karya Number of Work Asylum			Jumlah Penghuni Number of Inhabitant		
	Pemerintah Government	Swasta Private	Jumlah Total	Pemerintah Government	Swasta Private	Jumlah Total
(1)	(2)	(3)	(4)	(5)	(6)	(7)
M o g a	0	0	0	–	–	–
Warungpring	0	0	0	–	–	–
Pulosari	0	0	0	–	–	–
B e l i k	0	0	0	–	–	–
Watukumpul	0	0	0	–	–	–
B o d e h	0	0	0	–	–	–
Bantarbolang	0	0	0	–	–	–
Randudongkal	0	0	0	–	–	–
Pemalang	1	0	1	–	–	–
T a m a n	0	0	0	–	–	–
Petarukan	0	0	0	–	–	–
Ampelgading	0	0	0	–	–	–
Comal	0	0	0	–	–	–
Ulujami	0	0	0	–	–	–
<b>Kabupaten Pemalang</b>	<b>1</b>	<b>0</b>	<b>1</b>	<b>–</b>	<b>–</b>	<b>–</b>

Sumber/ Source : Dinas Sosial Pengendalian Penduduk, Keluarga Berencana, Pemberdayaan Perempuan dan Perlindungan Anak Kabupaten Pemalang/ Social Service for Population Control, Family Planning, Women's Empowerment and Child Protection

**Tabel**  
**Table** 4.7.4

**Banyaknya Panti Cacat Menurut Pengelola dan Kecamatan di Kabupaten Pemalang, 2021**  
**Number of Disabled Asylum based on Management by Subdistrict in Pemalang Regency, 2021**

Kecamatan Subdistrict	Jumlah Panti Cacat Number of Disabled Asylum			Jumlah Penghuni Number of Inhabitants		
	Pemerintah Government	Swasta Private	Jumlah Total	Pemerintah Government	Swasta Private	Jumlah Total
(1)	(2)	(3)	(4)	(5)	(6)	(7)
M o g a	0	0	0	–	–	–
Warungpring	0	0	0	–	–	–
Pulosari	0	0	0	–	–	–
B e l i k	0	0	0	–	–	–
Watukumpul	0	0	0	–	–	–
B o d e h	0	0	0	–	–	–
Bantarbolang	0	0	0	–	–	–
Randudongkal	0	0	0	–	–	–
Pemalang	1	0	1	–	–	–
T a m a n	0	0	0	–	–	–
Petarukan	0	0	0	–	–	–
Ampelgading	0	0	0	–	–	–
Comal	0	0	0	–	–	–
Ulujami	0	0	0	–	–	–
<b>Kabupaten Pemalang</b>	<b>1</b>	<b>0</b>	<b>1</b>	<b>–</b>	<b>–</b>	<b>–</b>

Sumber/ Source : Dinas Sosial Pengendalian Penduduk, Keluarga Berencana, Pemberdayaan Perempuan dan Perlindungan Anak Kabupaten Pemalang/ Social Service for Population Control, Family Planning, Women's Empowerment and Child Protection

**Tabel**  
**Table** 4.7.5

**Banyaknya Karang Taruna Menurut Kecamatan di Kabupaten Pemalang, 2021**  
**Number of Young Group Organization by Subdistrict in Pemalang Regency, 2021**

Kecamatan <i>Subdistrict</i>	Karang Taruna / Young Group Organization				
	Tumbuh <i>Growing</i>	Berkembang <i>Developing</i>	Maju <i>Advanced</i>	Percontohan <i>Sequential</i>	Jumlah <i>Total</i>
(1)	(2)	(3)	(4)	(5)	(6)
M o g a	0	0	0	0	0
Warungpring	5	1	0	0	6
Pulosari	0	0	0	0	0
B e l i k	0	0	0	0	0
Watukumpul	14	15	0	0	29
B o d e h	0	0	0	0	0
Bantarbolang	9	7	0	0	16
Randudongkal	0	0	0	0	0
Pemalang	9	7	0	0	16
T a m a n	2	7	0	0	9
Petarukan	5	4	0	0	9
Ampelgading	0	0	0	0	0
Comal	9	4	0	0	13
Ulujami	3	10	0	0	13
<b>Kabupaten Pemalang</b>	<b>56</b>	<b>55</b>	<b>0</b>	<b>0</b>	<b>111</b>

Sumber/ Source : Dinas Sosial Pengendalian Penduduk, Keluarga Berencana, Pemberdayaan Perempuan dan Perlindungan Anak Kabupaten Pemalang/ Social Service for Population Control, Family Planning, Women's Empowerment and Child Protection



**Tabel**  
**Table** 4.7.6

**Banyaknya Organisasi Kesenian dan Seniman Menurut Kecamatan di Kabupaten Pemalang, 2021**  
**Number of Art Organization and Artist by Subdistrict in Pemalang Regency, 2021**

Kecamatan Subdistrict	Musik Islami / Moslem Music				Musik Kreasi/ Creative Music	
	Tembang Jawa Java Song		Orkes Gambus/ Qasidah Moeslem Song		Campursari Mixed Song	
	Kelompok Groups	Anggota Member	Kelompok Groups	Anggota Member	Kelompok Groups	Anggota Member
(1)	(2)	(3)	(4)	(5)	(6)	(7)
M o g a	–	–	1	–	0	–
Warungpring	–	–	8	–	0	–
Pulosari	–	–	5	–	0	–
B e l i k	–	–	0	–	0	–
Watukumpul	–	–	0	–	0	–
B o d e h	–	–	25	–	2	–
Bantarbolang	–	–	13	–	0	–
Randudongkal	–	–	6	–	0	–
Pemalang	–	–	0	–	0	–
T a m a n	–	–	19	–	0	–
Petarukan	–	–	10	–	0	–
Ampelgading	–	–	0	–	0	–
Comal	–	–	24	–	0	–
Ulujami	–	–	22	–	0	–
<b>Kabupaten Pemalang</b>	–	–	<b>133</b>	–	<b>2</b>	–

Lanjutan Tabel/*Continued Table* 4.7.6

Kecamatan <i>Subdistrict</i>	Musik Modern/ <i>Modern Music</i>					
	OM/Dangdut		Band		Organ Tunggal	
	Kelompok <i>Groups</i>	Anggota <i>Member</i>	Kelompok <i>Groups</i>	Anggota <i>Member</i>	Kelompok <i>Groups</i>	Anggota <i>Member</i>
(1)	(8)	(9)	(10)	(11)	(12)	(13)
M o g a	0	–	–	–	0	–
Warungpring	0	–	–	–	0	–
Pulosari	0	–	–	–	0	–
B e l i k	0	–	–	–	1	–
Watukumpul	0	–	–	–	0	–
B o d e h	0	–	–	–	3	–
Bantarbolang	0	–	–	–	0	–
Randudongkal	0	–	–	–	0	–
Pemalang	3	–	–	–	0	–
T a m a n	4	–	–	–	0	–
Petarukan	3	–	–	–	0	–
Ampelgading	0	–	–	–	0	–
Comal	0	–	–	–	2	–
Ulujami	0	–	–	–	0	–
<b>Kabupaten Pemalang</b>	<b>10</b>	<b>–</b>	<b>–</b>	<b>–</b>	<b>6</b>	<b>–</b>

Lanjutan Tabel/Continued Table 4.7.6

Kecamatan Subdistrict	Musik Klasik/ Classical Music				Tari Tradisional/ Traditional Dance	
	Karawitan		Keroncong		Tari Kreasi/Creative Dance	
	Kelompok Groups	Anggota Member	Kelompok Groups	Anggota Member	Kelompok Groups	Anggota Member
(1)	(14)	(15)	(16)	(17)	(18)	(19)
M o g a	3	–	0	–	0	–
Warungpring	2	–	0	–	1	–
Pulosari	10	–	0	–	1	–
B e l i k	5	–	0	–	1	–
Watukumpul	0	–	0	–	1	–
B o d e h	1	–	0	–	3	–
Bantarbolang	10	–	0	–	0	–
Randudongkal	3	–	0	–	0	–
Pemalang	3	–	0	–	6	–
T a m a n	1	–	0	–	2	–
Petarukan	2	–	1	–	2	–
Ampelgading	0	–	0	–	0	–
Comal	2	–	0	–	2	–
Ulujami	0	–	0	–	1	–
<b>Kabupaten Pemalang</b>	<b>42</b>	<b>–</b>	<b>1</b>	<b>–</b>	<b>20</b>	<b>–</b>

Lanjutan Tabel/Continued Table 4.7.6

Kecamatan Subdistrict	Seni Tradisi/Traditional Art					
	Ketoprak		Khuntulan		Kuda Lumping	
	Kelompok Groups	Anggota Member	Kelompok Groups	Anggota Member	Kelompok Groups	Anggota Member
(1)	(20)	(21)	(22)	(23)	(24)	(25)
M o g a	–	–	0	–	0	–
Warungpring	–	–	0	–	2	–
Pulosari	–	–	0	–	0	–
B e l i k	–	–	0	–	1	–
Watukumpul	–	–	0	–	7	–
B o d e h	–	–	1	–	0	–
Bantarbolang	–	–	0	–	0	–
Randudongkal	–	–	0	–	0	–
Pemalang	–	–	0	–	0	–
T a m a n	–	–	0	–	0	–
Petarukan	–	–	0	–	0	–
Ampelgading	–	–	0	–	0	–
Comal	–	–	0	–	0	–
Ulujami	–	–	0	–	0	–
<b>Kabupaten Pemalang</b>	<b>–</b>	<b>–</b>	<b>1</b>	<b>–</b>	<b>10</b>	<b>–</b>

Lanjutan Tabel/Continued Table 4.7.6

Kecamatan Subdistrict	Seni Tradisi/Traditional Art					
	Sintren		Lais		Calung	
	Kelompok Groups	Anggota Member	Kelompok Groups	Anggota Member	Kelompok Groups	Anggota Member
(1)	(26)	(27)	(28)	(29)	(30)	(31)
M o g a	0	–	–	–	0	–
Warungpring	0	–	–	–	1	–
Pulosari	0	–	–	–	0	–
B e l i k	0	–	–	–	0	–
Watukumpul	0	–	–	–	0	–
B o d e h	0	–	–	–	1	–
Bantarbolang	1	–	–	–	1	–
Randudongkal	0	–	–	–	0	–
Pemalang	5	–	–	–	0	–
T a m a n	4	–	–	–	0	–
Petarukan	0	–	–	–	0	–
Ampelgading	0	–	–	–	0	–
Comal	1	–	–	–	0	–
Ulujami	0	–	–	–	0	–
<b>Kabupaten Pemalang</b>	<b>11</b>	<b>–</b>	<b>–</b>	<b>–</b>	<b>3</b>	<b>–</b>

Lanjutan Tabel/Continued Table 4.7.6

Kecamatan <i>Subdistrict</i>	Seni Tradisi/ <i>Traditional Art</i>		Seni Pedhalangan <i>Pedalangan Art</i>			
	Tayub/ Ronggeng		Wayang Kulit/ Golek		Warang gono	Dalang
	Kelompok <i>Groups</i>	Anggota <i>Member</i>	Kelompok <i>Groups</i>	Anggota <i>Member</i>		
(1)	(32)	(33)	(34)	(35)	(36)	(37)
M o g a	–	–	0	–	–	–
Warungpring	–	–	0	–	–	–
Pulosari	–	–	1	–	–	–
B e l i k	–	–	0	–	–	–
Watukumpul	–	–	0	–	–	–
B o d e h	–	–	0	–	–	–
Bantarbolang	–	–	0	–	–	–
Randudongkal	–	–	0	–	–	–
Pemalang	–	–	0	–	–	–
T a m a n	–	–	1	–	–	–
Petarukan	–	–	0	–	–	–
Ampelgading	–	–	0	–	–	–
Comal	–	–	2	–	–	–
Ulujami	–	–	0	–	–	–
<b>Kabupaten Pemalang</b>	–	–	4	–	–	–

Lanjutan Tabel/Continued Table 4.7.6

Kecamatan Subdistrict	Seni Rupa / Fine Art					
	Lukis/ Paint		Patung/ Statue		Kerajinan Wayang Golek/ Kulit Wayang Golek/Kulit Craft	
	Kelompok Groups	Anggota Member	Kelompok Groups	Anggota Member	Kelompok Groups	Anggota Member
(1)	(38)	(39)	(40)	(41)	(42)	(43)
M o g a	-	-	-	-	-	-
Warungpring	-	-	-	-	-	-
Pulosari	-	-	-	-	-	-
B e l i k	-	-	-	-	-	-
Watukumpul	-	-	-	-	-	-
B o d e h	-	-	-	-	-	-
Bantarbolang	-	-	-	-	-	-
Randudongkal	-	-	-	-	-	-
Pemalang	-	-	-	-	-	-
T a m a n	-	-	-	-	-	-
Petarukan	-	-	-	-	-	-
Ampelgading	-	-	-	-	-	-
Comal	-	-	-	-	-	-
Ulujami	-	-	-	-	-	-
<b>Kabupaten Pemalang</b>	-	-	-	-	-	-

Lanjutan Tabel/*Continued Table* 4.7.6

Kecamatan <i>Subdistrict</i>	Seni Rupa / <i>Fine art</i>					
	Batik / <i>Batik</i>		Tenun / <i>Woven</i>		Gerabah <i>Eartenware vessel</i>	
	Kelompok <i>Groups</i>	Anggota <i>Member</i>	Kelompok <i>Groups</i>	Anggota <i>Member</i>	Kelompok <i>Groups</i>	Anggota <i>Member</i>
(1)	(44)	(45)	(46)	(47)	(48)	(49)
M o g a	–	–	–	–	–	–
Warungpring	–	–	–	–	–	–
Pulosari	–	–	–	–	–	–
B e l i k	–	–	–	–	–	–
Watukumpul	–	–	–	–	–	–
B o d e h	–	–	–	–	–	–
Bantarbolang	–	–	–	–	–	–
Randudongkal	–	–	–	–	–	–
Pemalang	–	–	–	–	–	–
T a m a n	–	–	–	–	–	–
Petarukan	–	–	–	–	–	–
Ampelgading	–	–	–	–	–	–
Comal	–	–	–	–	–	–
Ulujami	–	–	–	–	–	–
<b>Kabupaten Pemalang</b>	–	–	–	–	–	–

Sumber/*Source*: Kementerian Pendidikan dan Kebudayaan Kabupaten Pemalang/ *Ministry of Educations and Culture of Pemalang Regency*



**Tabel**  
**Table** 4.7.7

**Banyaknya Penyandang Masalah Kesejahteraan Sosial di Kabupaten Pemalang, 2019 - 2021**  
**Number of Social Disability in Pemalang Regency, 2019-2021**

Jenis PMKS/ <i>PMKS Type</i>	Tahun / <i>Years</i>		
	2019	2020	2021
(1)	(2)	(3)	(4)
Anak Balita Terlantar	11 184	15 846	15 846
Anak Terlantar	7 018	179 259	179 259
Anak Yang Menjadi Korban Tindak Kekerasan	114	25	25
Anak Nakal	171	56	56
Anak Jalanan	239	84	84
Anak Cacat			
- Cacat Tubuh	1 800	1 682	1 682
- Cacat Rungu Wicara	920	1 020	1 020
- Cacat Netra	1 068	1 221	1 221
- Cacat Mental Reterdasi	785	1 566	1 566
- Cacat Mental Eks Psikotik	704	665	665
- Cacat Ganda	182	152	152
- Cacat Bibir Sumbing	–	–	–
Wanita Rawan Sosial Ekonomi	35 966	35 966	35 966
Wanita Yang Menjadi Korban Tindak Kekerasan/ Diperlakukan Salah	–	–	–
Lanjut Usia Terlantar	15 671	110 932	110 932
Lanjut Usia Yang Menjadi Korban Tindak Kekerasan	–	–	–

Lanjutan Tabel/Continued Table 4.7.7

Jenis PMKS/ PMKS Type	Tahun / Years		
	2019	2020	2021
(1)	(2)	(3)	(4)
Penyandang Cacat			
- Cacat Tubuh	1 800	1 682	1 682
- Cacat Rungu Wicara	920	1 020	1 020
- Cacat Netra	1 068	1 221	1 221
- Cacat Mental Reterdasi	785	1 566	1 566
- Cacat Mental Eks Psikotik	704	665	–
- Cacat Ganda	182	1 061	–
- Cacat Bibir Sumbing	–	–	–
Penyandang Cacat Bekas Penderita Penyakit Kronis	–	–	–
- Penyandang Cacat Bekas Penderita Penyakit Kronis(pacabk)	–	–	–
- Penyandang Cacat Bekas Penderita Penyakit Kronis(eks kusta)	–	–	–
Penyandang Hiv/Aids	50	50	–
Tuna Susila	135	5	–
Pengemis	261	50	–
Gelandangan	114	100	–
Bekas Narapidana (Bekas Napi)	503	503	–
Pekerja Migran Bermasalah	5	5	–
Korban Penyalahgunaan Napza	120	120	–

Lanjutan Tabel/*Continued Table 4.7.7*

Jenis PMKS/ <i>PMKS Type</i>	Tahun / <i>Years</i>		
	2019	2020	2021
(1)	(2)	(3)	(4)
Keluarga Fakir Miskin	623 853	226 604	–
Keluarga Berumah Tak Layak Huni	–	–	–
Keluarga Bermasalah Sosial Psikologi	–	–	–
Keluarga Rentan	–	–	–
Komunitas Adat Terpencil	–	–	–
Masyarakat Yang Tinggal Di Daerah Rawan Bencana	–	–	–
Korban Bencana Alam	531	341	–
Korban Bencana Sosial	93	104	–
<b>Kabupaten Pematang</b>	<b>696 028</b>	<b>570 050</b>	<b>–</b>

Sumber/ *Source* : Dinas Sosial Pengendalian Penduduk, Keluarga Berencana, Pemberdayaan Perempuan dan Perlindungan Anak Kabupaten Pematang/ *Social Service for Population Control, Family Planning, Women's Empowerment and Child Protection*

**Tabel**  
**Table** 4.7.8

**Banyaknya Bencana Alam Menurut Bulan dan Jenis  
Bencana di Kabupaten Pemalang, 2021**  
*Number of Natural disaster by Month and Disaster Types in  
Pemalang Regency, 2021*

Jenis Bencana <i>Disaster types</i>	Bulan / Month						
	Jan <i>Jan</i>	Feb <i>Feb</i>	Mar <i>March</i>	Apr <i>April</i>	Mei <i>May</i>	Jun <i>June</i>	Jul <i>July</i>
(1)	(2)	(3)	(4)	(5)	(6)	(7)	(8)
Rawan Pangan	0	0	0	0	0	0	0
Kebakaran	3	2	2	1	4	2	0
Tanah Longsor	14	21	3	0	1	0	0
Angin Puyuh	0	0	0	0	0	0	0
Angin Liris	0	0	0	0	0	0	0
Angin Kencang	2	4	0	0	1	0	0
Hujan Angin	6	9	0	1	0	0	0
Angin Puting Beliung	1	0	0	0	0	0	0
Tenggelam Di Sungai	3	0	0	2	0	0	0
Tenggelam Di Laut	0	0	0	0	0	0	0
Tersambar Petir	0	0	0	0	0	0	0
Banjir	10	2	0	0	0	0	0
Kekeringan	0	0	0	0	0	0	0
Tertimbun Galian Pasir	0	0	0	0	0	0	0
<b>Kabupaten Pemalang</b>	<b>39</b>	<b>38</b>	<b>5</b>	<b>4</b>	<b>6</b>	<b>2</b>	<b>0</b>

Lanjutan Tabel/*Continued Table 4.7.8*

Jenis Bencana <i>Disaster types</i>	Bulan / Month					Jumlah <i>Total</i>
	Agst <i>August</i>	Sept <i>Sept</i>	Okt <i>Okt</i>	Nov <i>Nov</i>	Des <i>Dec</i>	
(1)	(9)	(10)	(11)	(12)	(13)	(14)
Rawan Pangan	0	0	0	0	0	0
Kebakaran	4	2	5	2	0	27
Tanah Longsor	0	0	1	5	1	46
Angin Puyuh	0	0	0	0	0	0
Angin Liris	0	0	0	0	0	0
Angin Kencang	0	3	2	0	0	12
Hujan Angin	0	0	5	0	1	22
Angin Puting Beliung	1	0	1	0	0	3
Tenggelam Di Sungai	0	0	0	0	0	5
Tenggelam Di Laut	0	0	0	0	0	0
Tersambar Petir	0	0	0	0	0	0
Banjir	0	0	0	4	0	16
Kekeringan	0	0	0	0	0	0
Tertimbun Galian Pasir	0	0	0	0	0	0
<b>Kabupaten Pemalang</b>	<b>5</b>	<b>5</b>	<b>14</b>	<b>11</b>	<b>2</b>	<b>131</b>

Sumber/ Source : Badan Penanggulangan Bencana Daerah (BPBD) Kabupaten Pemalang/ *Fire and Disaster Relief Office of Pemalang Regency*

**Tabel**  
**Table** 4.7.9**Banyaknya Sarana Pengumpulan Sampah/Tinja dan Keadaan Sampah di Kabupaten Pemalang, 2019 – 2021**  
**Number of Garbage Facility/Excrement and Garbage Condition In Pemalang Regency, 2019 – 2021**

Sarana dan Keadaan Sampah <i>Garbage Condition and Facility</i>	Tahun / Years		
	2019	2020	2021
(1)	(2)	(3)	(4)
<b>1. Sarana Kebersihan / Cleanliness facility</b>			
– Truk Sampah / <i>Garbage truck</i>	30	33	32
– Truk Container / <i>Container truck</i>	4	4	4
– Container / <i>Container</i>	10	10	10
– Gerobag Sampah / <i>Garbage cart</i>	50	50	37
– Tempat Pembuangan Sementara <i>Transit garbage place</i>	116	116	131
– Eskavator/ <i>Excavator</i>	2	2	2
– Bulldoser / <i>Bulldozer</i>	2	2	2
– Angkutan Sampah Roda Tiga / <i>Tricycle Garbage Transportation</i>	7	7	7
– Tempat Pembuangan Akhir <i>Final discharge place</i>	1	1	1
– Truk Tinja / <i>Excrement truck</i>	1	1	1
– Transfer Depo / <i>Depo transfer</i>	7	7	7
– Instalasi Pengolah Limbah Tinja <i>Excrement instalation process</i>	1	1	1
– Bis Toilet VIP / <i>VIP Bus Toilet</i>	1	1	1
<b>2. Keadaan Sampah / Garbage condition</b>			
– Produksi Sampah / <i>Garbage production (Ton/day)</i>	348	350	522
– Terangkut / <i>To beTransported (Kg/day)</i>	244	246	278
– Sisa / <i>Residue</i>	-	98	206

Sumber/ Source : Dinas Lingkungan Hidup Unit Kebersihan dan Persampahan Kab. Pemalang/ *Environmental Services of Pemalang Regency - Cleaning and Waste Unit*

**Tabel** 4.7.10 **Persentase Komposisi Sampah di Kabupaten Pemalang, 2019 – 2021**  
**Table** **Percentage of Garbage Composition in Pemalang Regency, 2019-2021**

Komposisi sampah Garbage Composition	Tahun / Years		
	2019	2020	2021
(1)	(2)	(3)	(4)
Kertas / Paper	6	6	6
Kayu / Wood	5	5	5
Kain / Cloth	5	5	4
Karet & Kulit Tiruan Rubber & Leather artificial	4	4	6
Plastik / Plastic	21	22	22
Logam / Metal	4	4	4
Gelas Dan Kaca / Glass and mirror	5	5	4
Organik / Organic	45	45	44
Lain-Lain / Others	5	4	5
<b>Kabupaten Pemalang</b>	<b>100%</b>	<b>100%</b>	<b>100%</b>

Sumber/ Source : Dinas Lingkungan Hidup Unit Kebersihan dan Persampahan Kab. Pemalang/ Environmental Services of Pemalang Regency - Cleaning and Waste Unit

**Tabel**  
**Table** 4.7.11**Banyaknya Bencana Kebakaran, Korban dan Kerugian Material di Kabupaten Pemalang, 2019 – 2021**  
**Number of Outbrake of Fire, Victim and Material Loss In Pemalang Regency, 2019 – 2021**

Uraian / Description	Tahun / Years		
	2019	2020	2021
(1)	(2)	(3)	(4)
1. Peristiwa Kebakaran/ <i>Outbrake of Fire:</i>			
– Januari / <i>January</i>	2	3	3
– Februari / <i>February</i>	7	2	2
– Maret / <i>March</i>	2	4	2
– April / <i>April</i>	1	1	1
– Mei / <i>May</i>	3	6	4
– Juni / <i>June</i>	6	2	2
– Juli / <i>July</i>	9	2	0
– Agustus / <i>August</i>	9	2	4
– September / <i>September</i>	4	2	2
– Oktober / <i>October</i>	5	3	5
– November / <i>November</i>	9	3	2
– Desember / <i>December</i>	5	2	0
Jumlah / Total	62	32	27
2. Banyaknya Yang Terbakar/ <i>Number of catch on fire</i>			
– Rumah / Lainnya <i>House/Other</i>	80	109	27
3. Kehilangan Tempat Tinggal <i>Loss of House</i>			
– Keluarga / Jiwa/ <i>Family</i>	209	42	0
4. Banyaknya Korban <i>Number of Victim</i>			
– Mati/ Luka-Luka/ <i>Death/Bodily injury</i>	5	1	0
5. Taksiran Kerugian (Rp) <i>Losses estimate (Rp.)</i>	31 913 200 000	2 997 000 000	2 487 000 000

Sumber/ Source : Badan Penanggulangan Bencana Daerah (BPBD) Kabupaten Pemalang/ *Fire and Disaster Relief Office of Pemalang Regency*



**Tabel**  
**Table** 4.7.12**Rekapitulasi Kejadian Bencana menurut Kecamatan di  
Kabupaten Pemalang, 2021**  
*Recapitulation of Disaster Events by Subdistrict in Pemalang  
Regency, 2021*

Kecamatan Subdistrict	Jenis Kejadian/ Disaster Type					
	Banjir/ flood	Banjir Bandang/ Flash Flood	Tanah Longsor/ Erosiont	Puting Beluung/ Waterspout	Kebakaran/ Wildfire	Kekeringan/ Drought
(1)	(2)	(3)	(4)	(5)	(6)	(7)
M o g a	0	0	7	0	3	0
Warungpring	0	0	0	0	2	0
Pulosari	0	0	2	0	8	0
B e l i k	0	0	4	0	1	0
Watukumpul	0	0	27	0	4	0
B o d e h	0	1	5	2	2	0
Bantarbolang	1	0	1	0	1	0
Randudongkal	1	0	0	0	1	0
Pemalang	12	0	0	0	4	0
T a m a n	0	1	0	0	1	0
Petarukan	0	0	0	1	0	0
Ampelgading	0	0	0	0	0	0
Comal	0	0	0	0	0	0
Ulujami	2	0	0	0	0	0
<b>Kabupaten Pemalang</b>	<b>16</b>	<b>2</b>	<b>46</b>	<b>3</b>	<b>27</b>	<b>0</b>

Lanjutan Tabel/*Continued Table* 4.7.12

Kecamatan <i>Subdistrict</i>	Jenis Kejadian/ <i>Disaster Type</i>					Jumlah Kejadian/ <i>Total</i>
	Hujan dan Angin/ <i>Windy rain</i>	Angin Kencang/ <i>gale</i>	Tersambar Petir/ <i>lightning</i>	Orang Tenggelam/ <i>Drowned</i>	Bencana Sosial Lainnya/ <i>Others</i>	
(1)	(8)	(9)	(10)	(11)	(12)	(13)
M o g a	6	1	0	0	1	18
Warungpring	0	0	0	0	0	2
Pulosari	8	0	0	0	0	18
B e l i k	0	0	0	0	2	7
Watukumpul	0	0	0	0	2	33
B o d e h	2	1	0	3	2	18
Bantarbolang	0	1	0	0	1	5
Randudongkal	0	0	0	0	0	2
Pemalang	1	4	0	0	3	24
T a m a n	3	3	0	0	0	8
Petarukan	0	0	0	0	0	1
Ampelgading	0	0	0	1	0	1
Comal	1	0	0	1	1	3
Ulujami	1	2	0	0	0	5
<b>Kabupaten Pemalang</b>	<b>22</b>	<b>12</b>	<b>0</b>	<b>5</b>	<b>12</b>	<b>145</b>

Sumber/ *Source* : Badan Penanggulangan Bencana Daerah (BPBD) Kabupaten Pemalang/ *Fire and Disaster Relief Office of Pemalang Regency*



# Statistik Tanaman Pangan (Padi) Kabupaten Pemalang 2021

*Food Crop Statistics in Pemalang Regency, 2021*

**Produksi Padi**  
*Rice Production*

591.584,30 ton

**Luas Panen  
Tanaman Padi**

*Rice Harvest Area*

97.558 Ha

**Produktivitas  
Tanaman Padi**

*Rice Productivity*

6,06 ton/Ha

**Kecamatan Petarukan** memberikan produksi padi terbesar di Kabupaten Pemalang 2021 yaitu sebanyak **90 458,80 ton**, namun produksi ini menurun dibandingkan 2020 sebanyak **111.021 ton**.

*Petarukan gives the highest rice production in Pemalang Regency, which reached 90,458,80 tons, but this production decreased from 2020 which reached 111.021 tons.*



## Bab 5 Chapter

**Pertanian, Kehutanan,  
Peternakan & Perikanan**  
*Agriculture, Forestry, Livestock & Fishery*



**PENJELASAN TEKNIS**

1. **Lahan sawah** adalah lahan pertanian yang berpetak-petak dan dibatasi oleh pematang (galangan), saluran untuk menahan/ menyalurkan air, yang biasanya ditanami padi sawah tanpa memandang dari mana diperoleh atau status lahan tersebut. Lahan yang dimaksud termasuk lahan yang terdaftar di Pajak Bumi Bangunan, luran Pembangunan Daerah, lahan bengkok, lahan serobotan, lahan rawa yang ditanami padi dan lahan bekas tanaman tahunan yang telah dijadikan sawah, baik yang ditanami padi, palawija atau tanaman semusim lainnya.
2. **Tegal/Kebun** adalah lahan pertanian bukan sawah (lahan kering) yang ditanami tanaman semusim atau tahunan dan terpisah dengan halaman sekitar rumah serta penggunaannya tidak berpindah pindah.
3. **Ladang/Huma** adalah lahan pertanian bukan sawah (lahan kering) yang biasanya ditanami tanaman semusim dan penggunaannya hanya semusim atau dua musim, kemudian akan ditinggalkan bila sudah tidak subur lagi (berpindah-pindah). Kemungkinan lahan ini beberapa tahun kemudian akan dikerjakan kembali jika sudah subur.

**TECHNICAL NOTES**

1. **Wetland** is agricultural land that separated by small dykes to resist water, where the main crop is usually wetland paddy without considering where it is got from or the status of the land. It includes the land that is registered at land income tax office, regional development contribution, 'bengkok' land, illegal ownership, swamps for rice cultivation, and annual crop land mark that has been used as rice field, which are both planted with paddy, secondary crops or the other seasonal crops.
2. **Dry field/Garden** is an dryland (unirrigated land) which is planted with seasonal or annual crops and separately from the yard around the house without shifting
3. **Unirrigated agricultural field /Shifting cultivation land** is dryland (unirrigated land) that usually is cultivated for seasonal crops and utilized only for one or two seasons, then it will be left when it is not fertile (shifting). Maybe, this land will be used again in a few years if it has been fertile.

- |  |   |
|--|---|
| <p><b>4. Lahan yang sementara tidak diusahakan</b> adalah lahan yang biasanya diusahakan tetapi untuk sementara (lebih dari 1 (satu) tahun tetapi kurang dari atau sama dengan 2 (dua) tahun) tidak diusahakan, termasuk lahan sawah yang tidak diusahakan selama lebih dari 2 (dua) tahun.</p>  | <p><b>4. Temporarily unused land</b> is land that is regularly used but temporarily (more than a year but less or equal than two years) is unused, it includes wetland that is not cultivated more than two years.</p>  |
| <p><b>5. Data pokok tanaman pangan yang dikumpulkan</b> adalah luas panen dan produktivitas (hasil per hektar). Produksi tanaman pangan merupakan hasil perkalian antara luas panen dengan produktivitas. Pengumpulan data luas panen dilakukan setiap bulan dengan pendekatan area kecamatan di seluruh wilayah Indonesia. Pengumpulan data produktivitas dilakukan melalui pengukuran langsung pada plot ubinan berukuran 2½ m x 2½ m. Pengumpulan data produktivitas dilakukan setiap subround (empat bulanan) pada waktu panen petani.</p> | <p><b>5. The main food crops data collected</b> consists of harvested area and productivity (yield per hectare). Food crops production is generated by harvested area multiplied by productivity. The harvested area data is collected every month using sub district area approach in all sub district in Indonesia. The productivity data collection is conducted by a direct measurement in 2½m x 2½m crop cutting plot. The productivity measurement is conducted in every subround (four monthly) at the time when farmers are harvesting their crops.</p> |
| <p><b>6. Data produksi padi dan palawija yang disajikan</b> adalah dalam kualitas: gabah kering giling (padi), pipilan kering (jagung), biji kering (kedelai dan kacang tanah), dan umbi basah (ubi kayu dan ubi jalar).</p>   | <p><b>6. Production of paddy and secondary crops data</b> are presented in the form of: dry unhusked rice (paddy), dry loose maize (maize), dry shells crops (soybeans and peanuts), and fresh roots (cassava and sweet potatoes).</p>  |
| <p><b>7. Tanaman sayuran dan buah-buahan semusim</b> .</p>   | <p><b>7. Seasonal and vegetable fruit plants</b></p>  |

**Tanaman sayuran semusim** adalah tanaman sumber vitamin, garam mineral dan lain-lain yang dikonsumsi dari bagian tanaman yang berupa daun, bunga, buah, dan umbinya, yang berumur kurang dari satu tahun.

*Seasonal vegetable plants are plants which are the sources of vitamin, mineral salt, etc, consumed from the part of the plant in the form of leaf, flower, fruit, and root with the age of less than one year.*

**Tanaman buah-buahan semusim** adalah tanaman sumber vitamin, garam mineral, dan lain-lain yang dikonsumsi dari bagian tanaman yang berupa buah, berumur kurang dari satu tahun, tidak berbentuk pohon/rumpun tetapi menjalar dan berbatang lunak.

*Seasonal fruit plants are plants which are the sources of vitamin, mineral salt, etc, consumed from the part of the plant in the form of fruits. These plants are creeps with the age of less than one year.*

**8. Tanaman buah-buahan dan sayuran tahunan**

**8. Annual fruit and vegetable plants.**

**Tanaman buah-buahan tahunan** adalah tanaman sumber vitamin, garam mineral, dan lain-lain yang dikonsumsi dari bagian tanaman yang berupa buah dan merupakan tanaman tahunan.

*Annual fruit plants are plants which are the sources of vitamin, contained mineral salt, etc, consumed from the part of plant in the form of fruit and more than one year of age.*

**Tanaman sayuran tahunan** adalah tanaman sumber vitamin, garam mineral, dan lain-lain yang dikonsumsi dari bagian tanaman yang berupa daun dan atau buah yang berumur lebih dari satu tahun.

*Annual vegetable plants are plants which are the sources of vitamin, contained mineral salt, etc, consumed from the part of the plant in the form of vegetable and more than one year of age.*

**9. Tanaman biofarmaka** adalah tanaman yang bermanfaat untuk obat-obatan, kosmetik, dan kesehatan yang dikonsumsi atau

**9. Medicinal plants** are plants which are useful for medicine. It is consumed from part of the plant such as leaf,



digunakan dari bagian-bagian tanaman seperti daun, batang, buah, umbi (rimpang) ataupun akar.

- 10. Tanaman hias** adalah tanaman yang mempunyai nilai keindahan baik bentuk, warna daun, tajuk maupun bunganya, sering digunakan untuk penghias pekarangan dan lain sebagainya.
- 11. Luas panen tanaman hortikultura** adalah luas tanaman sayuran, buah-buahan, biofarmaka, dan tanaman hias yang diambil hasilnya/dipanen pada periode pelaporan.
- 12. Luas panen untuk tanaman sayuran** adalah luas tanaman yang dipanen sekaligus/habis/dibongkar dan luas tanaman yang dipanen berkali-kali (lebih dari satu kali)/belum habis.

**Tanaman yang dipanen sekaligus/ habis/dibongkar** adalah tanaman yang sehabis panen langsung dibongkar/dicabut, terdiri dari bawang merah, bawang putih, bawang daun, kentang, kol/kubis, kembang kol, petsai/sawi, wortel, lobak, dan kacang merah.

**Tanaman yang dipanen berkali-kali (lebih dari satu kali)/belum habis** adalah tanaman yang pemanenannya lebih dari satu kali dan biasanya

*flower, fruit, tuber, and root.*

- 10. Ornamental plants** are plants which have a beauty value, either in shape, colour of leaf or crown of flower, and they are often used as a yard decorator.
- 11. Harvested area of horticulture** is area which vegetable, fruit, medicinal and ornamental plant of crop harvested during the period of report.
- 12. Harvested area of vegetables** is area of entirely plant harvested/demolished and plant harvested several times/undemolished.

*Entirely plants harvested/demolished* are plants usually harvested once and demolished to be substituted by other plants, consisting of: shallots, garlic, leeks, potato, cabbage, cauli flower, mustard green, carrots, chinese radish, and red kidney beans.

*Plants harvested several times/undemolished* are plants usually harvested more than once and demolished in the case that the last harvest was economically

dibongkar apabila panen terakhir sudah tidak memadai lagi, terdiri dari: kacang panjang, cabe besar, cabe rawit, jamur, tomat, terung, buncis, ketimun, labu siam, kangkung, bayam, melon, semangka, dan blewah.

*not profitable. They consist of : yard long beans, chili, small chili, mushroom, tomatoes, egg plant, frech beans, cucumber, pumpkin/ chajota, swamp cabbage, spinach, melon, watermelon, and blewah .*

**13. Produksi hortikultura** adalah hasil menurut bentuk produk dari setiap tanaman sayuran, buah-buahan, biofarmaka dan tanaman hias yang diambil berdasarkan luas yang dipanen/ tanaman yang menghasilkan pada bulan/triwulan laporan.

**13. Horticulture production** is the standard production quantity form of vegetable, fruit, medicinal and ornamental plant based on harvested area/ the number of production plants reported monthly/quarterly.

**14. Data perkebunan besar** dikumpulkan oleh BPS setiap bulan secara lengkap (sensus bulanan) dengan sistem surat pos. Khusus untuk tanaman kelapa, cengkeh, dan kapok, datanya diperoleh dari Direktorat Jenderal Perkebunan. Data perkebunan rakyat juga diperoleh dari Direktorat Jenderal Perkebunan.

**14. Data on estates** are collected by the BPS every month on complete basis through a mailing system. Data on coconut, clove, and kapok, as well as on smallholder plantation, are acquired from the Directorate General of Estates.

**15. Penghitungan luas tanaman perkebunan besar** adalah pada keadaan akhir tahun dan tidak termasuk yang luasnya kurang dari 5 hektar.

**15. Planted areas of estates** refer to condition at the end of the year, and exclude areas less than 5 hectares.

**16. Bentuk produksi perkebunan** adalah; karet kering (karet), daun kering (teh dan tembakau), biji kering (kopi dan coklat), kulit kering (kayu manis dan kina), serat kering (rami), bunga

**16. Production of estates crops** are follows: dry rubber (rubber); dry leaves (tea and tobacco); dry beans (cofee and cocoa); dry bark (cassiavera and cinchona); dry fibre (rosella); dry flowers/

kering (cengkeh), refined sugar (tebu dari perkebunan besar), gula mangkok (tebu dari perkebunan rakyat), ekivalen kopra (kopra), biji dan bunga (pala) serta minyak daun (sereh).

*buds (cloves); refined sugar (sugar cane from estate); cup sugar (sugar cane from smallholders); copra (copra); seeds and buds (nutmeg); and leaf oil (citronella).*

**17. Kehutanan** adalah sistem pengurusan yang bersangkutan paut dengan hutan, kawasan hutan dan hasil hutan yang diselenggarakan secara Terpadu

**17. Forestry** is a management system relating to forests, forest areas and forest products that are organized in an integrated manner

**18. Hutan** adalah suatu kesatuan ekosistemberupahamparanlahan berisi sumber daya alam hayati yang didominasi pepohonan dalam persekutuan alam lingkungan yang satu dengan lainnya tidak dapat dipisahkan

**18. Forest** is an ecosystem unit land area containing biological natural resources which are dominated by trees in the fellowship of the natural environment which are inseparable from another .

**19. Kawasan Hutan** adalah wilayah tertentu yang ditunjuk dan ditetapkan oleh pemerintah untuk dipertahankan keberadaannya sebagai hutantetap

**19. Forest area** is a certain area designated by the government as determined by the government to maintain its existence as permanent forest.

**20. Reboisasi** adalah penanaman kembali hutan yang telah ditebang / tandus / gundul

**20. Reforestation** is the restoration of logged / barren / deforested forests

**21. Tanaman Rimba** adalah jenis pohon yang ditanam pada kawasan hutan yang dapat menghasilkan kayu bermutu tinggi selain tanaman jati seperti tanaman mahoni, jabon, sengon, pinus, sonokeling, sonobrits, mindi dll.

**21. Jungle plants** are a type of tree planted in a forest area that can produce high-quality wood other than teak plants such as mahogany, Jabon, sengon, pine, sonokeling, sonobrits, mindi etc.

- 22. Tanaman Jati** adalah sejenis pohon penghasil kayu bermutu tinggi. Pohon besar, berbatang halus, dapat tumbuh mencapai 30-40 m.
- 22. *Teak plants*** are a kind of high-quality timber producing tree. Large trees, finely trunked, can grow to reach 30-40 m.
- 23. Di Pematang terdapat 3 jenis KPH (kesatuan pemangkuan hutan)** yaitu KPH Pematang (kelas hutan jati), KPH Pekalongan Barat dan KPH Pekalongan Timur (kelas hutan rimba)
- 23. *There are 3 types of FMU (forest trimming unit) In Pematang,*** namely Pematang KPH (teak forest class), West Pekalongan KPH and East Pekalongan KPH (jungle forest class)



**ULASAN****DESCRIPTION****Tanaman Pangan**

Pada Tahun 2021 produksi padi turun sebesar 12,96 persen dari tahun sebelumnya. Hal ini sejalan dengan luas panen yang mengalami penurunan. Sedangkan untuk rata-rata produksi per hektar mengalami kenaikan. Untuk Produksi tanaman palawija di Kabupaten Pemalang tahun 2021 sebagian mengalami kenaikan yaitu ubi kayu, ubi jalar dan kacang tanah dan sebagian lainnya mengalami penurunan dibandingkan dengan tahun sebelumnya.

Produksi padi di Kecamatan Petarukan adalah tertinggi di antara produksi padi di Kecamatan lain, yakni sebesar 90.458 ton. Sedangkan produksi terendah tercatat di Kecamatan Pulosari yaitu sebesar 3.187 ton.

**Hortikultura**

Produksi beberapa jenis sayuran sebagian besar mengalami kenaikan kecuali bawang merah, cabai besar, dan tomat. Pada tahun 2020 komoditas yang paling mendominasi produksi tanaman sayur buah semusim di Kabupaten Pemalang adalah kubis (25,19 ribu ton) diikuti dengan bawang merah (23,27 ribu ton), cabai besar (19,99 ribu ton), dan kentang (10,24 ribu ton).

Produksi beberapa jenis buah-buahan rata-rata mengalami kenaikan. Produksi buah tahunan yang mendominasi Kabupaten Pemalang

**Food Crops**

*In the year 2021 paddy production decreased by 12.96 percent from the previous year. This is in line with the decreasing harvested area. Meanwhile an production rate per hectare increased. For the production of food plants other than paddy in 2021 some have increased are sweet potatoes, pomomea batatas and arachis hypogea L and the other have decreased compared to the previous year.*

*Production of paddy in Petarukan District is higher among the rice production in other regency/municipality, which amounted to 90,458 ton. While the lowest production was recorded in the Pulosari District in the amount of 3,187 ton.*

**Horticulture**

*Production of some vegetables mostly increased except onions, red big chili, and tommato. In 2020, the most dominating commodity seasonal fruit vegetable crop production in Pemalang Regency are cabbage (25.19 thousand ton), shallot (23.27 thousand ton), red big chili (19.99 thousand ton), and potato (10.23 thousand ton).*

*The production of some types of fruits mostly increased. In 2020, Production of annual fruit that dominate in Pemalang Regency are pineapple, followed*

pada tahun 2020 adalah nanas, kemudian diikuti pisang dan mangga. Produksi terbesar komoditas nanas dan pisang berada di Kecamatan Belik. Produksi terbesar komoditas mangga berada di Kecamatan Taman.

### **Perkebunan**

Produksi tanaman perkebunan rakyat selama tahun 2021 bervariasi. Beberapa komoditi perkebunan rakyat yang mengalami peningkatan produksi yaitu kopi robusta, teh, kelapa deres, kopi arabika, dan pala.

### **Peternakan**

Populasi ternak pada tahun 2021 sebagian besar mengalami kenaikan dari tahun sebelumnya, yang mengalami penurunan hanya domba. Menurut catatan dinas pertanian dan kehutanan pada tahun 2021 tidak ada ternak sapi perah yang terdaftar di dinas.

Produksi daging di Kabupaten Pemalang pada tahun 2021 yang terbanyak adalah daging ayam ras dan yang terkecil adalah daging kerbau.

Produksi telur (ayam ras, ayam buras, itik dan burung puyuh) tahun 2021 tercatat sekitar 7.919 ton, turun sebesar 2,86 persen dari produksi tahun sebelumnya.

### **Perikanan**

Sub sektor perikanan, meliputi kegiatan usaha perikanan laut dan perikanan darat. Perikanan darat terdiri dari usaha budidaya (tambak, sawah,

*by banana and mango. The largest production of pineapple and banana is in Belik Subdistrict. The largest production of mango is in Taman Subdistrict.*

### **Estate Crops**

*The production of smallholder plantations during the year 2021 varies. Some smallholder commodities that have increased production are robusta coffee, tea, kopyor coconut, arabica coffee, and nutmeg.*

### **Livestock**

*The livestock population in 2021 most of them have increased from the previous year, only sheeps that experienced a decline. According to the agricultural and forestry service records in 2021 there were no milk cow registered in the service.*

*The most meat production in Pemalang Regency in 2021 is chicken meat and the smallest is buffalo meat.*

*The production of eggs (chicken, poultry, duck and quail) in 2021 was recorded at 7.919 tons, down by 2.86 percent from the previous year's production.*

### **Fishery**

*Fishery sub-sector, covering marine fishery business and land fishery. The terrestrial fisheries consist of cultivation (ponds, rice fields, ponds, karamba) and*

kolam, karamba) dan perairan umum (waduk, sungai, telaga dan rawa).

Salah satu produksi yang dihasilkan dari kegiatan perikanan laut pada tahun 2021 adalah Jenis Pelagis, Demersal dan Ikan lainnya dengan jumlah produksi total sebanyak 18.396.293 Kg.

Pada Tahun 2021, produksi usaha budidaya perikanan darat di tambak yang terbesar adalah bandeng yaitu sekitar 10.635.399 Kg dengan sentra produksi terdapat di kecamatan Ulujami.

*public waters (reservoirs, rivers, ponds and swamps).*

*One of the production generated from marine fishery activities in 2021 is Pelagic, Demersal and Other Fish with total production of 18.396.293 Kg.*

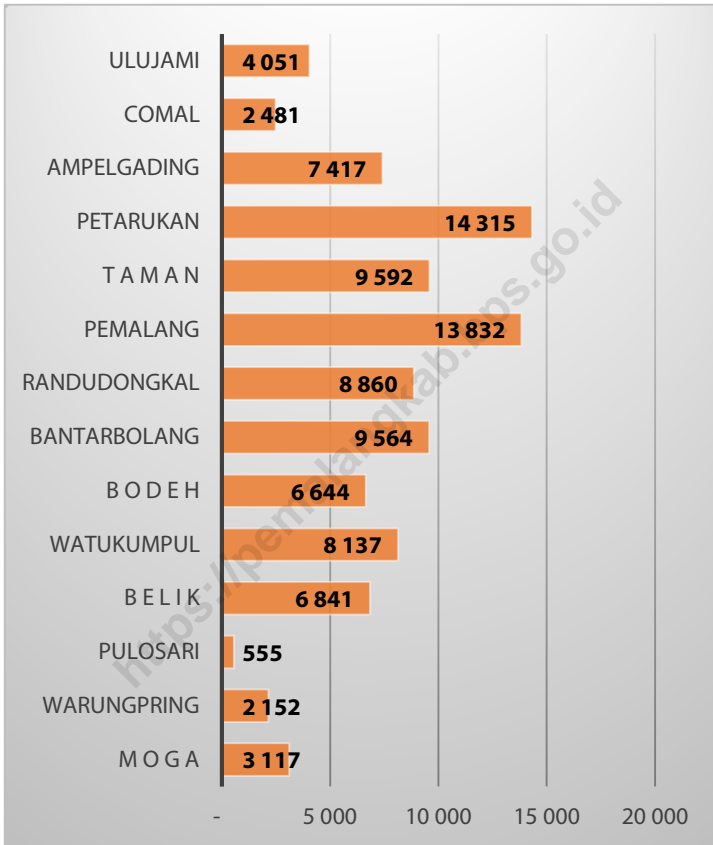
*In 2021, production of terrestrial aquaculture business in the largest pond is the milkfish which is about 10.635.399 kg with the production center is in ulujami district.*

<https://pemalangkab.bps.go.id>



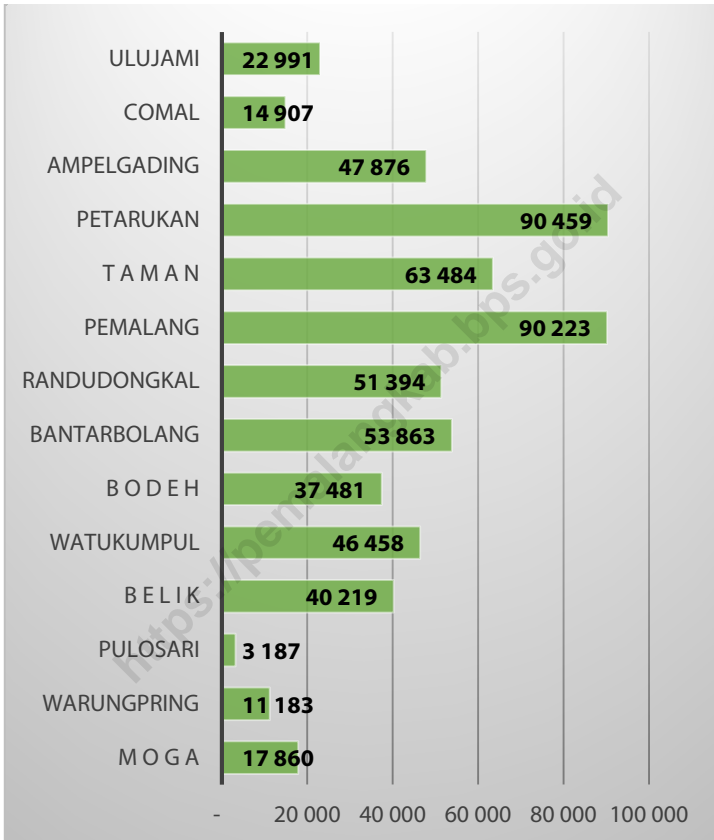


**Gambar 5.1** Luas Panen Padi Menurut Kecamatan (ha), 2021  
**Figures 5.1** Harvested Area of Paddy by Subdistrict (hectare), 2021



Sumber/Source: Dinas Pertanian Kabupaten Pemalang/ Agriculture Office of Pemalang Regency

**Gambar 5.2**      **Produksi Padi Menurut Kecamatan (ton) , 2021**  
**Figures**            **Production of Paddy by Subdistrict (ton), 2021**



Sumber/Source: Dinas Pertanian Kabupaten Pemalang/ Agriculture Office of Pemalang Regency

## 5.1 TANAMAN PANGAN FOOD CROPS

**Tabel** 5.1.1 **Luas Panen, Produktivitas, dan Produksi Padi Menurut Kecamatan, 2021**  
*Harvested Area, Productivity, dan Production of Paddy by Subdistrict, 2021*

Kecamatan Subdistrict	Luas Panen (ha) Harvested Area (ha)	Produktivitas (ton/ha) Productivity (ton/ha)	Produksi (ton) Production (ton)
(1)	(2)	(3)	(4)
M o g a	3 117,00	5,73	17 860,00
Warungpring	2 152,00	5,20	11 183,00
Pulosari	555,00	5,74	3 187,00
B e l i k	6 841,00	5,88	40 219,00
Watukumpul	8 137,00	5,71	46 458,00
B o d e h	6 644,00	5,64	37 481,00
Bantarbolang	9 564,00	5,63	53 863,00
Randudongkal	8 860,00	5,80	51 394,00
Pemalang	13 832,00	6,52	90 223,00
T a m a n	9 592,00	6,62	63 484,00
Petarukan	14 315,00	6,32	90 458,80
Ampelgading	7 417,00	6,46	47 875,50
Comal	2 481,00	6,01	14 907,00
Ulujami	4 051,00	5,68	22 991,00
<b>Kabupaten Pemalang</b>	<b>97 558,00</b>	<b>6,06</b>	<b>591 584,30</b>

Sumber/Source: Dinas Pertanian Kabupaten Pemalang/ Agriculture Office of Pemalang Regency

**Tabel** 5.1.2 **Produksi Padi<sup>1</sup> dan Beras Menurut Kecamatan, 2021**  
**Table** 5.1.2 **Paddy and Rice Production<sup>1</sup> by Subdistrict, 2021**

Kecamatan Subdistrict	Produksi Padi (ton GKG) Paddy Production (ton GKG)	Produksi Padi Setara Beras (ton) Rice Equivalent Production (ton)
(1)	(2)	(3)
M o g a	...	...
Warungpring	...	...
Pulosari	...	...
B e l i k	...	...
Watukumpul	...	...
B o d e h	...	...
Bantarbolang	...	...
Randudongkal	...	...
Pemalang	...	...
T a m a n	...	...
Petarukan	...	...
Ampelgading	...	...
Comal	...	...
Ulujami	...	...
<b>Kabupaten Pemalang</b>	...	...

Catatan/Note: <sup>1</sup> Kualitas produksi gabah kering giling/The production is in term of dry unhusked paddy  
 Sumber/Source: BPS, Laporan Statistik Pertanian (SP) Tanaman Pangan/BPS-Statistics Indonesia, Agriculture Statistic Report of Food Crops

**Tabel** 5.1.3 **Produksi Tanaman Bahan Makanan Menurut Kecamatan, 2021**  
**Table** 5.1.3 **Production of Food Stuff by Subdistrict, 2021**

Kecamatan Subdistrict	Produksi Jagung (ton) Maize Production (ton)	Produksi Kedelai (ton) Soybeans Production (ton)
(1)	(2)	(3)
M o g a	1 155	16
Warungpring	5 790	22
Pulosari	2 327	15
B e l i k	1 081	15
Watukumpul	657	15
B o d e h	15 965	0
Bantarbolang	19 537	0
Randudongkal	6 833	171
Pemalang	6 407	14
T a m a n	1 333	15
Petarukan	0	0
Ampelgading	1 058	0
Comal	0	0
Ulujami	0	0
<b>Kabupaten Pemalang</b>	<b>62 143</b>	<b>281</b>

Lanjutan Tabel/Continued Table 5.1.3

Kecamatan Subdistrict	Produksi Ubi Kayu (ton) Sweet Potatoes Production (ton)	Produksi Ubi Jalar (ton) Pomoea Batatas Production (ton)
(1)	(4)	(5)
M o g a	226	198
Warungpring	0	617
Pulosari	111	537
B e l i k	208	307
Watukumpul	211	0
B o d e h	0	0
Bantarbolang	75	39
Randudongkal	62	65
Pemalang	0	0
T a m a n	0	0
Petarukan	0	0
Ampelgading	0	0
Comal	0	0
Ulujami	0	0
<b>Kabupaten Pemalang</b>	<b>892</b>	<b>1 763</b>

Lanjutan Tabel/*Continued Table* 5.1.3

Kecamatan Subdistrict	Produksi Kacang Tanah (ton) <i>Arachis Hypogea L Production (ton)</i>	Produksi Kacang Hijau (ton) <i>Phaseolus Radiatus Production (ton)</i>
(1)	(6)	(7)
M o g a	14	0
Warungpring	179	1
Pulosari	0	0
B e l i k	8	0
Watukumpul	8	0
B o d e h	0	0
Bantarbolang	21	4
Randudongkal	15	0
Pemalang	0	0
T a m a n	0	0
Petarukan	0	0
Ampelgading	0	0
Comal	0	20
Ulujami	0	0
<b>Kabupaten Pemalang</b>	<b>245</b>	<b>24</b>

Sumber/*Source*: Dinas Pertanian Kabupaten Pemalang/ *Agriculture Office of Pemalang Regency*



**Tabel 5.1.4** Luas Serangan Hama / Penyakit dan Luas Padi Puso Menurut Jenis Hama di Kabupaten Pemalang, 2021  
**Table 5.1.4** Plant Disease Area and Puso Area by Pest Type in Pemalang Regency, 2021

Nama Penyakit Name of disease	Luas Serangan Total ( Ha ) Disease Area (Ha)	Luas Puso ( Ha ) Puso Area (Ha)
(1)	(2)	(3)
Penggerek Batang	1 322	0
Wereng Coklat	1 342.7	0
Ganjur	0	0
Hama Putih/Palsu	481	0
Walang Sangit	72	0
Bakteri Hawar Daun	2 685	0
Tikus	298	0
Lalat Daun	18	0
Anjing Tanah	0	0
Trip	0	0
Tungro	0	0
Bencana Kekeringan (Padi)	0	0
Bendana Kekeringan (Jagung)	0	0
Bendana Kebanjiran ( Padi )	2 279	146
<b>Kabupaten Pemalang</b>	<b>8 498</b>	<b>146</b>

Sumber/Source: Dinas Pertanian Kabupaten Pemalang/ Agriculture Office of Pemalang Regency

## 5.2 HORTIKULTURA HORTICULTURE

**Tabel** 5.2.1 **Luas Panen Tanaman Sayuran Menurut Kecamatan dan Jenis Tanaman di Kabupaten Pemalang (ha), 2020 dan 2021**  
*Harvested Area of Vegetables by Subdistrict and Kind of Plant in Pemalang Regency (ha), 2020 and 2021*

Kecamatan Subdistrict	Bawang Merah Shallot		Cabai Besar Chili/Big Chili	
	2020	2021*	2020	2021*
(1)	(2)	(3)	(4)	(5)
M o g a	7	...	10	...
Warungpring	1	...	3	...
Pulosari	–	...	114	...
B e l i k	–	...	47	...
Watukumpul	11	...	9	...
B o d e h	–	...	-	...
Bantarbolang	–	...	-	...
Randudongkal	–	...	-	...
Pemalang	58	...	4	...
T a m a n	107	...	-	...
Petarukan	45	...	3	...
Ampelgading	17	...	48	...
Comal	18	...	4	...
Ulujami	8	...	1	...
<b>Kabupaten Pemalang</b>	<b>272</b>	<b>...</b>	<b>243</b>	<b>...</b>

Lanjutan Tabel/Continued Table 5.2.1

Kecamatan Subdistrict	Cabai Rawit Chili/Cayenne Pepper		Kentang Potato	
	2020	2021*	2020	2021*
(1)	(6)	(7)	(8)	(9)
M o g a	9	...	–	...
Warungpring	–	...	–	...
Pulosari	134	...	146	...
B e l i k	13	...	13	...
Watukumpul	3	...	–	...
B o d e h	–	...	–	...
Bantarbolang	–	...	–	...
Randudongkal	–	...	–	...
Pemalang	5	...	–	...
T a m a n	–	...	–	...
Petarukan	–	...	–	...
Ampelgading	–	...	–	...
Comal	5	...	–	...
Ulujami	1	...	–	...
<b>Kabupaten Pemalang</b>	<b>170</b>	<b>...</b>	<b>159</b>	<b>...</b>

Lanjutan Tabel/*Continued Table* 5.2.1

Kecamatan Subdistrict	Kubis Cabbage		Tomat Tomato	
	2020	2021 <sup>x</sup>	2020	2021 <sup>x</sup>
(1)	(10)	(11)	(12)	(13)
M o g a	11	...	–	...
Warungpring	–	...	–	...
Pulosari	154	...	49	...
B e l i k	54	...	2	...
Watukumpul	–	...	6	...
B o d e h	–	...	–	...
Bantarbolang	–	...	–	...
Randudongkal	–	...	–	...
Pemalang	–	...	7	...
T a m a n	–	...	–	...
Petarukan	–	...	–	...
Ampelgading	–	...	–	...
Comal	–	...	–	...
Ulujami	–	...	–	...
<b>Kabupaten Pemalang</b>	<b>219</b>	<b>...</b>	<b>64</b>	<b>...</b>

Lanjutan Tabel/Continued Table 5.2.1

Kecamatan Subdistrict	Bawang Putih Garlic		Bawang Daun Scallion		Kacang Panjang Garlic	
	2020	2021 <sup>x</sup>	2020	2021 <sup>x</sup>	2020	2021 <sup>x</sup>
(1)	(14)	(15)	(16)	(17)	(18)	(19)
M o g a	–	...	14	...	4	...
Warungpring	–	...	–	...	–	...
Pulosari	–	...	50	...	–	...
B e l i k	–	...	33	...	5	...
Watukumpul	–	...	–	...	10	...
B o d e h	–	...	–	...	–	...
Bantarbolang	–	...	–	...	5	...
Randudongkal	–	...	–	...	–	...
Pemalang	–	...	–	...	6	...
T a m a n	–	...	–	...	20	...
Petarukan	–	...	–	...	–	...
Ampelgading	–	...	–	...	17	...
Comal	–	...	–	...	8	...
Ulujami	–	...	–	...	9	...
<b>Kabupaten Pemalang</b>	–	...	97	...	84	...

Sumber/Source: BPS, Statistik Pertanian Hortikultura SPH-SBS/BPS-Statistics Indonesia, Agricultural Statistic for Horticulture SPH-SBS

**Tabel**  
**Table** 5.2.2

**Produksi Tanaman Sayuran Menurut Kecamatan dan Jenis Tanaman di Kabupaten Pemalang (kuintal), 2020 dan 2021**  
*Production of Vegetables by Subdistrict and Kind of Plant in Pemalang Regency (quintal), 2020 dan 2021*

Kecamatan Subdistrict	Bawang Merah Shallot		Cabai Besar Chili/Big Chili	
	2020	2021 <sup>x</sup>	2020	2021 <sup>x</sup>
(1)	(2)	(3)	(4)	(5)
M o g a	1 007	...	1 122	...
Warungpring	54	...	590	...
Pulosari	–	...	7 800	...
B e l i k	–	...	4 915	...
Watukumpul	863	...	820	...
B o d e h	–	...	–	...
Bantarbolang	–	...	–	...
Randudongkal	–	...	–	...
Pemalang	3 402	...	400	...
T a m a n	8 112	...	–	...
Petarukan	4 350	...	100	...
Ampelgading	3 570	...	3 980	...
Comal	1 564	...	133	...
Ulujami	349	...	138	...
<b>Kabupaten Pemalang</b>	<b>23 271</b>	<b>...</b>	<b>19 998</b>	<b>...</b>

Lanjutan Tabel/Continued Table 5.2.2

Kecamatan Subdistrict	Cabai Rawit Chili/Cayenne Pepper		Kentang Potato	
	2020	2021 <sup>x</sup>	2020	2021 <sup>x</sup>
(1)	(6)	(7)	(8)	(9)
M o g a	1 042	...	–	...
Warungpring	–	...	–	...
Pulosari	756	...	8 760	...
B e l i k	1 062	...	1 478	...
Watukumpul	310	...	–	...
B o d e h	–	...	–	...
Bantarbolang	–	...	–	...
Randudongkal	–	...	–	...
Pemalang	500	...	–	...
T a m a n	–	...	–	...
Petarukan	–	...	–	...
Ampelgading	–	...	–	...
Comal	221	...	–	...
Ulujami	109	...	–	...
<b>Kabupaten Pemalang</b>	<b>4 000</b>	<b>...</b>	<b>10 238</b>	<b>...</b>

Lanjutan Tabel/*Continued Table* 5.2.2

Kecamatan <i>Subdistrict</i>	Kubis <i>Cabbage</i>		Tomat <i>Tomato</i>	
	2020	2021*	2020	2021*
(1)	(10)	(11)	(12)	(13)
M o g a	2 114	...	—	...
Warungpring	—	...	—	...
Pulosari	17 480	...	332	...
B e l i k	5 603	...	560	...
Watukumpul	—	...	440	...
B o d e h	—	...	—	...
Bantarbolang	—	...	—	...
Randudongkal	—	...	—	...
Pemalang	—	...	49	...
T a m a n	—	...	—	...
Petarukan	—	...	—	...
Ampelgading	—	...	—	...
Comal	—	...	—	...
Ulujami	—	...	—	...
<b>Kabupaten Pemalang</b>	25 197	...	1 381	...



Lanjutan Tabel/Continued Table 5.2.2

Kecamatan Subdistrict	Bawang Putih Garlic		Bawang Daun Scallion		Kacang Panjang Garlic	
	2020	2021 <sup>x</sup>	2020	2021 <sup>x</sup>	2020	2021 <sup>x</sup>
(1)	(14)	(15)	(16)	(17)	(18)	(19)
M o g a	–	...	715	...	357	...
Warungpring	–	...	–	...	–	...
Pulosari	–	...	3 500	...	–	...
B e l i k	–	...	1 685	...	2 043	...
Watukumpul	–	...	–	...	510	...
B o d e h	–	...	–	...	–	...
Bantarbolang	–	...	–	...	374	...
Randudongkal	–	...	–	...	–	...
Pemalang	–	...	–	...	132	...
T a m a n	–	...	–	...	613	...
Petarukan	–	...	–	...	–	...
Ampelgading	–	...	–	...	548	...
Comal	–	...	–	...	733	...
Ulujami	–	...	–	...	269	...
<b>Kabupaten Pemalang</b>	–	...	5 900	...	5 579	...

Sumber/Source: BPS, Statistik Pertanian Hortikultura SPH-SBS/BPS-Statistics Indonesia, Agricultural Statistic for Horticulture SPH-SBS

**Tabel**  
**Table** 5.2.3

**Luas Panen Tanaman Sayuran dan Buah-buahan Semusim Menurut Jenis Tanaman di Kabupaten Pemalang, 2019–2021**

*Harvested Area of Seasonal Vegetables and Fruits by Kind of Plant in Pemalang Regency, 2019–2021*

Jenis Tanaman <i>Kind of Plants</i>	Satuan <i>Unit</i>	2019	2020	2021 <sup>x</sup>
(1)	(2)	(3)	(4)	(5)
<b>Sayuran/Vegetables:</b>				
Bawang Merah/ <i>Shallots</i>	ha	370	272	...
Bawang Putih/ <i>Garlic</i>	ha	–	–	...
Cabai Besar/ <i>Chili/Big Chili</i>	ha	219	243	...
Cabai Rawit/ <i>Chili/Cayenne Pepper</i>	ha	125	170	...
Kentang/ <i>Potato</i>	ha	143	159	...
Kubis/ <i>Cabbage</i>	ha	137	219	...
Bawang Daun/ <i>Scallion</i>	ha	73	97	...
Kacang Panjang/ <i>Long Beans</i>	ha	66	84	...
Buncis/ <i>Green Bean</i>	ha	49	46	...
Jamur/ <i>Mushroom</i>	m2	–	–	...
Kacang Merah/ <i>Red Bean</i>	ha	–	–	...
Kangkung/ <i>Kangkong</i>	ha	15	25	...
Kembang Kol/ <i>Cauliflower</i>	ha	–	–	...
Bayam/ <i>Spinach</i>	ha	2	3	...
Ketimun/ <i>Cucumber</i>	ha	63	59	...
Labu Siam/ <i>Chayote</i>	ha	38	26	...

Lanjutan Tabel/Continued Table 5.2.3

Jenis Tanaman Kind of Plants	Satuan Unit	2019	2020	2021 <sup>x</sup>
(1)	(2)	(3)	(4)	(5)
Lobak/ Radish	ha	–	3	...
Paprika/ Bell Pepper	ha	–	–	...
Petsai/ Chinese Cabbage	ha	53	66	...
Terung/ Eggplant	ha	18	37	...
Tomat/ Tomato	ha	65	64	...
Wortel/ Carrot	ha	1	2	...
<b>Buah–buahan/Fruits:</b>				
Semangka/ Watermelon	ha	26	20	...
Stroberi/ Strawberry	ha	–	–	...
Blewah/ Cantaloupe	ha	–	–	...
Melon/ Melon	ha	–	–	...

Sumber/Source: BPS, Statistik Pertanian Hortikultura SPH-SBS/BPS-Statistics Indonesia, Agricultural Statistic for Horticulture SPH-SBS

**Tabel**  
**Table** 5.2.4

**Produksi Tanaman Sayuran dan Buah-buahan Semusim  
Menurut Jenis Tanaman di Kabupaten Pemalang, 2019–  
2021**

*Production of Seasonal Vegetables and Fruits by Kind of  
Plant in Pemalang Regency, 2019–2021*

Jenis Tanaman <i>Kind of Plants</i>	Satuan <i>Unit</i>	2019	2020	2021 <sup>x</sup>
(1)	(2)	(3)	(4)	(5)
<b>Sayuran/Vegetables:</b>				
Bawang Merah/ <i>Shallots</i>	kw/ qui	34 757	23 271	...
Bawang Putih/ <i>Garlic</i>	kw/ qui	–	–	...
Cabai Besar/ <i>Chili/Big Chili</i>	kw/ qui	21 084	19 998	...
Cabai Rawit/ <i>Chili/Cayenne Pepper</i>	kw/ qui	3 776	4 000	...
Kentang/ <i>Potato</i>	kw/ qui	8 640	10 238	...
Kubis/ <i>Cabbage</i>	kw/ qui	18 020	25 197	...
Bawang Daun/ <i>Scallion</i>	kw/ qui	5 674	5 900	...
Kacang Panjang/ <i>Long Beans</i>	kw/ qui	3 585	5 579	...
Buncis/ <i>Green Bean</i>	kw/ qui	1 506	1 008	...
Jamur/ <i>Mushroom</i>	kg	–	–	...
Kacang Merah/ <i>Red Bean</i>	kw/ qui	–	–	...
Kangkung/ <i>Kangkong</i>	kw/ qui	896	1 433	...
Kembang Kol/ <i>Cauliflower</i>	kw/ qui	–	–	...
Bayam/ <i>Spinach</i>	kw/ qui	145	7	...
Ketimun/ <i>Cucumber</i>	kw/ qui	3 548	2 663	...
Labu Siam/ <i>Chayote</i>	kw/ qui	8 782	4 669	...

Lanjutan Tabel/Continued Table 5.2.4

Jenis Tanaman <i>Kind of Plants</i>	Satuan <i>Unit</i>	2019	2020	2021 <sup>x</sup>
(1)	(2)	(3)	(4)	(5)
Lobak/ Radish	kw/ qui	–	3	...
Paprika/ Bell Pepper	kw/ qui	–	–	...
Petsai/ Chinese Cabbage	kw/ qui	1 363	1 128	...
Terung/ Eggplant	kw/ qui	722	2 381	...
Tomat/ Tomato	kw/ qui	5 068	1 381	...
Wortel/ Carrot	kw/ qui	24	400	...
<b>Buah–buahan/Fruits:</b>				
Semangka/ Watermelon	kw/ qui	121	4 000	...
Stroberi/ Strawberry	kw/ qui	–	–	...
Blewah/ Cantaloupe	kw/ qui	–	–	...
Melon/ Melon	kw/ qui	–	–	...

Sumber/Source: BPS, Statistik Pertanian Hortikultura SPH-SBS/BPS-Statistics Indonesia, Agricultural Statistic for Horticulture SPH-SBS

**Tabel**  
**Table** 5.2.5

**Luas Panen Tanaman Biofarmaka Menurut Kecamatan dan Jenis Tanaman di Kabupaten Pemalang (m<sup>2</sup>), 2020 dan 2021**  
*Harvested Area of Medicinal Plants by Subdistrict and Kind of Plant in Pemalang Regency (m<sup>2</sup>), 2020 and 2021*

Kecamatan Subdistrict	Jahe Ginger		Laos/Lengkuas Galanga		Kencur East Indian Galangal	
	2020	2021 <sup>x</sup>	2020	2021 <sup>x</sup>	2020	2021 <sup>x</sup>
(1)	(2)	(3)	(4)	(5)	(6)	(7)
M o g a	450	...	1 787	...	335	...
Warungpring	1 000	...	—	...	—	...
Pulosari	168 000	...	38 000	...	—	...
B e l i k	5 424	...	432	...	28	...
Watukumpul	1 700	...	500	...	825	...
B o d e h	215	...	540	...	—	...
Bantarbolang	—	...	—	...	—	...
Randudongkal	—	...	—	...	—	...
Pemalang	28 000	...	28 000	...	28 000	...
T a m a n	1 475	...	562	...	778	...
Petarukan	3 500	...	—	...	—	...
Ampelgading	200	...	305	...	40	...
Comal	3 000	...	—	...	—	...
Ulujami	—	...	—	...	—	...
<b>Kabupaten Pemalang</b>	<b>212 964</b>	<b>...</b>	<b>70 126</b>	<b>...</b>	<b>30 006</b>	<b>...</b>

Lanjutan Tabel/*Continued Table 5.2.5*

Kecamatan Subdistrict	Kunyit Turmeric		Mahkota Dewa Phaleria Macrocarpa		Mengkudu/Pace Indian Mulberry	
	2020	2021*	2020	2021*	2020	2021*
(1)	(8)	(9)	(10)	(11)	(12)	(13)
M o g a	2 425	...	–	...	–	...
Warungpring	5 750	...	–	...	–	...
Pulosari	54 000	...	–	...	–	...
B e l i k	13 006	...	–	...	–	...
Watukumpul	2 815	...	–	...	–	...
B o d e h	75	...	–	...	–	...
Bantarbolang	–	...	–	...	–	...
Randudongkal	–	...	–	...	–	...
Pemalang	27 000	...	7 000	...	21 000	...
T a m a n	603	...	–	...	–	...
Petarukan	5 000	...	–	...	–	...
Ampelgading	–	...	–	...	–	...
Comal	2 000	...	–	...	–	...
Ulujami	–	...	–	...	–	...
<b>Kabupaten Pemalang</b>	<b>112 674</b>	<b>...</b>	<b>7 000</b>	<b>...</b>	<b>21 000</b>	<b>...</b>

Sumber/Source: BPS, Statistik Pertanian Hortikultura SPH-TBF/BPS-Statistics Indonesia, Agricultural Statistic for Horticulture SPH-TBF

**Tabel**  
**Table** 5.2.6**Produksi Tanaman Biofarmaka Menurut Kecamatan dan Jenis Tanaman di Kabupaten Pemalang (kg), 2020 dan 2021*****Production of Medicinal Plants by Subdistrict and Kind of Plant in Pemalang Regency (kg), 2020 and 2021***

Kecamatan Subdistrict	Jahe Ginger		Laos/Lengkuas Galanga		Kencur East Indian Galangal	
	2020	2021 <sup>x</sup>	2020	2021 <sup>x</sup>	2020	2021 <sup>x</sup>
(1)	(2)	(3)	(4)	(5)	(6)	(7)
M o g a	514	...	1 505	...	367	...
Warungpring	800	...	–	...	–	...
Pulosari	253 680	...	57 000	...	–	...
B e l i k	21 696	...	2 160	...	56	...
Watukumpul	2 040	...	800	...	330	...
B o d e h	862	...	4 859	...	–	...
Bantarbolang	–	...	–	...	–	...
Randudongkal	–	...	–	...	–	...
Pemalang	36 000	...	36 000	...	36 000	...
T a m a n	1 475	...	562	...	778	...
Petarukan	6 000	...	–	...	–	...
Ampelgading	400	...	357	...	80	...
Comal	10 700	...	–	...	–	...
Ulujami	–	...	–	...	–	...
<b>Kabupaten Pemalang</b>	<b>334 167</b>	<b>...</b>	<b>103 243</b>	<b>...</b>	<b>37 611</b>	<b>...</b>



Lanjutan Tabel/Continued Table 5.2.6

Kecamatan Subdistrict	Kunyit Turmeric		Mahkota Dewa Phaleria Macrocarpa		Mengkudu/Pace Indian Mulberry	
	2020	2021 <sup>x</sup>	2020	2021 <sup>x</sup>	2020	2021 <sup>x</sup>
(1)	(8)	(9)	(10)	(11)	(12)	(13)
M o g a	2 498	...	–	...	–	...
Warungpring	4 000	...	–	...	–	...
Pulosari	81 000	...	–	...	–	...
B e l i k	26 003	...	–	...	–	...
Watukumpul	2 534	...	–	...	–	...
B o d e h	401	...	–	...	–	...
Bantarbolang	–	...	–	...	–	...
Randudongkal	–	...	–	...	–	...
Pemalang	36 000	...	84 000	...	55 000	...
T a m a n	603	...	–	...	–	...
Petarukan	7 500	...	–	...	–	...
Ampelgading	–	...	–	...	–	...
Comal	12 000	...	–	...	–	...
Ulujami	–	...	–	...	–	...
<b>Kabupaten Pemalang</b>	<b>172 539</b>	<b>...</b>	<b>84 000</b>	<b>...</b>	<b>55 000</b>	<b>...</b>

Sumber/Source: BPS, Statistik Pertanian Hortikultura SPH-TBF/BPS-Statistics Indonesia, Agricultural Statistic for Horticulture SPH-TBF

**Tabel**  
**Table** 5.2.7**Luas Panen Tanaman Biofarmaka Menurut Jenis Tanaman  
di Kabupaten Pemalang, 2019–2021**  
*Harvested Area of Medicinal Plants by Kind of Plant in  
Pemalang Regency, 2019–2021*

Jenis Tanaman <i>Kind of Plants</i>	Satuan <i>Unit</i>	2019	2020	2021 *
(1)	(2)	(3)	(4)	(5)
Jahe/ <i>Ginger</i>	m2	371 017	212 964	...
Laos/Lengkuas/ <i>Galanga</i>	m2	80 853	70 126	...
Kencur/ <i>East Indian Galangal</i>	m2	20 257	30 006	...
Kunyit/ <i>Turmeric</i>	m2	120 458	112 674	...
Mahkota Dewa/ <i>God's Crown</i>	pohon/ tree	2 075	7 000	...
Mengkudu/Pace/ <i>Indian Mulberry</i>	pohon/ tree	623	21 000	...
Kapulaga/ <i>Java Cardamon</i>	m2	57 150	17 241	...
Keji Beling/Kecibeling/ <i>Strobilanthes crista</i>	m2	9	9 000	...
Dlingo/Dringo/ <i>Sweet Root/ Calamus</i>	m2	14 000	11 000	...
Lempuyang/ <i>Zingiber Aromaticum</i>	m2	27 886	34 849	...
Lidah Buaya/ <i>Oliviera</i>	m2	7 166	19 007	...
Sambiloto/ <i>King of Bitter</i>	m2	6	19 000	...
Temuireng/ <i>Black Turmeric</i>	m2	15 011	26 000	...
Temukunci/ <i>Chinese Keys</i>	m2	21 700	26 800	...
Temulawak/ <i>Java Turmeric</i>	m2	16 565	27 400	...

Sumber/Source: BPS, Statistik Pertanian Hortikultura SPH-TBF/BPS-Statistics Indonesia, *Agricultural Statistic for Horticulture SPH-TBF*

**Tabel**  
**Table** 5.2.8

**Produksi Tanaman Biofarmaka Menurut Jenis Tanaman di Kabupaten Pemalang, 2019–2021**  
**Production of Medicinal Plants by Kind of Plant in Pemalang Regency, 2019–2021**

Jenis Tanaman <i>Kind of Plants</i>	Satuan <i>Unit</i>	2019	2020	2021 <sup>x</sup>
(1)	(2)	(3)	(4)	(5)
Jahe/ <i>Ginger</i>	kg	346 024	334 167	...
Laos/Lengkuas/ <i>Galanga</i>	kg	129 035	103 243	...
Kencur/ <i>East Indian Galangal</i>	kg	43 079	37 611	...
Kunyit/ <i>Turmeric</i>	kg	128 677	172 539	...
Mahkota Dewa/ <i>God's Crown</i>	kg	25 104	84 000	...
Mengkudu/Pace/ <i>Indian Mulberry</i>	kg	5 249	55 000	...
Kapulaga/ <i>Java Cardamon</i>	kg	19 606	42 325	...
Keji Beling/Kecibeling/ <i>Strobilanthes crisper</i>	kg	9	9 000	...
Dlingo/Dringo/ <i>Sweet Root/ Calamus</i>	kg	21 000	11 000	...
Lempuyang/ <i>Zingiber Aromaticum</i>	kg	62 606	44 021	...
Lidah Buaya/ <i>Oliviera</i>	kg	72 091	23 007	...
Sambiloto/ <i>King of Bitter</i>	kg	6	23 000	...
Temuireng/ <i>Black Turmeric</i>	kg	36 961	36 000	...
Temukunci/ <i>Chinese Keys</i>	kg	49 250	37 040	...
Temulawak/ <i>Java Turmeric</i>	kg	39 645	37 122	...

Sumber/Source: BPS, Statistik Pertanian Hortikultura SPH-TBF/BPS-Statistics Indonesia, *Agricultural Statistic for Horticulture SPH-TBF*

**Tabel**  
**Table** 5.2.9**Luas Panen Tanaman Hias Menurut Kecamatan dan Jenis Tanaman di Kabupaten Pemalang (m<sup>2</sup>), 2020 dan 2021**  
**Harvested Area of Ornamental Plants by Subdistrict and Kind of Plant in Pemalang Regency (m<sup>2</sup>), 2020 and 2021**

Kecamatan Subdistrict	Anggrek/ <i>Orchid</i>		Krisan/ <i>Chrysantemum</i>		Mawar/ <i>Rose</i>	
	2020	2021 <sup>x</sup>	2020	2021 <sup>x</sup>	2020	2021 <sup>x</sup>
(1)	(2)	(3)	(4)	(5)	(6)	(7)
M o g a	–	...	–	...	–	...
Warungpring	–	...	–	...	–	...
Pulosari	–	...	–	...	–	...
B e l i k	23	...	–	...	397	...
Watukumpul	–	...	–	...	–	...
B o d e h	–	...	–	...	–	...
Bantarbolang	–	...	–	...	–	...
Randudongkal	–	...	–	...	–	...
Pemalang	–	...	–	...	–	...
T a m a n	–	...	–	...	–	...
Petarukan	–	...	–	...	–	...
Ampelgading	–	...	–	...	–	...
Comal	–	...	–	...	–	...
Ulujami	–	...	–	...	–	...
<b>Kabupaten Pemalang</b>	<b>23</b>	<b>...</b>	<b>–</b>	<b>...</b>	<b>397</b>	<b>...</b>

Lanjutan Tabel/Continued Table 5.2.9

Kecamatan Subdistrict	Sedap Malam/Tuberose		Melati/Jasmine		Soka/Ixora	
	2020	2021*	2020	2021*	2020	2021*
(1)	(8)	(9)	(10)	(11)	(12)	(13)
M o g a	–	...	–	...	–	...
Warungpring	–	...	–	...	–	...
Pulosari	–	...	–	...	–	...
B e l i k	–	...	–	...	3	...
Watukumpul	–	...	–	...	–	...
B o d e h	–	...	–	...	–	...
Bantarbolang	–	...	–	...	–	...
Randudongkal	–	...	–	...	–	...
Pemalang	–	...	–	...	–	...
T a m a n	–	...	800	...	–	...
Petarukan	–	...	14 500	...	–	...
Ampelgading	–	...	20 000	...	–	...
Comal	–	...	7 000	...	–	...
Ulujami	–	...	3 984 000	...	–	...
<b>Kabupaten Pemalang</b>	<b>–</b>	<b>...</b>	<b>4 026 300</b>	<b>...</b>	<b>3</b>	<b>...</b>

Sumber/Source: BPS, Statistik Pertanian Hortikultura SPH-TH/BPS-Statistics Indonesia, Agricultural Statistik for Horticulture SPH-TH

**Tabel**  
**Table** 5.2.10

**Produksi Tanaman Hias Menurut Kecamatan dan Jenis Tanaman di Kabupaten Pemalang (tangkai), 2020 dan 2021**  
*Production of Ornamental Plants by Subdistrict and Kind of Plant in Pemalang Regency (stalks), 2020 and 2021*

Kecamatan Subdistrict	Anggrek/ <i>Orchid</i>		Krisan/ <i>Chrysantemum</i>		Mawar/ <i>Rose</i>	
	2020	2021 <sup>x</sup>	2020	2021 <sup>x</sup>	2020	2021 <sup>x</sup>
(1)	(2)	(3)	(4)	(5)	(6)	(7)
M o g a	–	...	–	...	–	...
Warungpring	–	...	–	...	–	...
Pulosari	–	...	–	...	–	...
B e l i k	332	...	–	...	8 284	...
Watukumpul	–	...	–	...	–	...
B o d e h	–	...	–	...	–	...
Bantarbolang	–	...	–	...	–	...
Randudongkal	–	...	–	...	–	...
Pemalang	–	...	–	...	–	...
T a m a n	–	...	–	...	–	...
Petarukan	–	...	–	...	–	...
Ampelgading	–	...	–	...	–	...
Comal	–	...	–	...	–	...
Ulujami	–	...	–	...	–	...
<b>Kabupaten Pemalang</b>	<b>332</b>	<b>...</b>	<b>–</b>	<b>...</b>	<b>8 284</b>	<b>...</b>

Lanjutan Tabel/Continued Table 5.2.10

Kecamatan Subdistrict	Sedap Malam/Tuberose		Melati/Jasmine		Soka/Ixora	
	2020	2021 <sup>x</sup>	2020	2021 <sup>x</sup>	2020	2021 <sup>x</sup>
(1)	(8)	(9)	(10)	(11)	(12)	(13)
M o g a	–	...	–	...	–	...
Warungpring	–	...	–	...	–	...
Pulosari	–	...	–	...	–	...
B e l i k	–	...	–	...	90	...
Watukumpul	–	...	–	...	–	...
B o d e h	–	...	–	...	–	...
Bantarbolang	–	...	–	...	–	...
Randudongkal	–	...	–	...	–	...
Pemalang	–	...	–	...	–	...
T a m a n	–	...	160	...	–	...
Petarukan	–	...	6 500	...	–	...
Ampelgading	–	...	24 800	...	–	...
Comal	–	...	9 400	...	–	...
Ulujami	–	...	3 984 000	...	–	...
<b>Kabupaten Pemalang</b>	–	...	4 024 860	...	90	...

Sumber/Source: BPS, Statistik Pertanian Hortikultura SPH-TH/BPS-Statistics Indonesia, Agricultural Statistik for Horticulture SPH-TH

**Tabel**  
**Table** 5.2.11

**Luas Panen Tanaman Hias Menurut Jenis Tanaman di  
Kabupaten Pemalang, 2019–2021**  
*Harvested Area of Ornamental Plants by Kind of Plant in  
Pemalang Regency, 2019–2021*

Jenis Tanaman <i>Kind of Plants</i>	Satuan <i>Unit</i>	2019	2020	2021 <sup>x</sup>
(1)	(2)	(3)	(4)	(5)
Anggrek/ <i>Orchid</i>	m2	–	23	...
Krisan/ <i>Chrysantemum</i>	m2	–	–	...
Mawar/ <i>Rose</i>	m2	390	397	...
Sedap Malam/ <i>Tuberose</i>	m2	–	–	...
Melati/ <i>Jasmine</i>	m2	4 248 205	4 026 300	...
Soka/ <i>Ixora</i>	m2	10	3	...
Anthurium Bunga/ <i>Flamingo Lily Flower</i>	m2	–	–	...
Anthurium Daun/ <i>Anthurium</i>	m2	30	–	...
Anyelir/ <i>Carnation</i>	m2	–	–	...
Balanceng/ <i>Dieffenbacia</i>	m2	65	–	...
Dracaena/ <i>Dracaena</i>	m2	–	–	...
Euphorbia/ <i>Euphorbia</i>	m2	–	–	...
Gladiol/ <i>Gladiol</i>	m2	–	–	...
Hanjuang/ <i>Cordyline</i>	m2	–	–	...
Herbras/ <i>Gerbera</i>	m2	–	–	...
Kamboja Jepang/ <i>Adenium</i>	m2	40	–	...
Keladi Hias/ <i>Caladium</i>	m2	–	–	...
Monstera/ <i>Monstera</i>	m2	–	–	...
Pakis/ <i>Leather Leaf Fern</i>	m2	7	–	...
Palem/ <i>Palm</i>	pohon/ tree	–	–	...



Lanjutan Tabel/Continued Table 5.2.11

Jenis Tanaman <i>Kind of Plants</i>	Satuan <i>Unit</i>	2019	2020	2021 <sup>*</sup>
(1)	(2)	(3)	(4)	(5)
Pedang-Pedangan/ <i>Sansevieria</i>	m2	9	–	...
Philodendron/ <i>Philodendron</i>	m2	–	–	...
Pisang-Pisangan/ <i>Heliconia</i>	m2	–	3	...
Sri Rejeki/ <i>Aglaonema</i>	m2	–	–	...

Sumber/Source: BPS, Statistik Pertanian Hortikultura SPH-TH/BPS-Statistics Indonesia, Agricultural Statistik for Horticulture SPH-TH

**Tabel** 5.2.12 **Produksi Tanaman Hias Menurut Jenis Tanaman di Kabupaten Pemalang, 2019–2021**  
**Table** 5.2.12 **Production of Ornamental Plants by Kind of Plant in Pemalang Regency, 2019–2021**

Jenis Tanaman <i>Kind of Plants</i>	Satuan <i>Unit</i>	2019	2020	2021 <sup>*</sup>
(1)	(2)	(3)	(4)	(5)
Anggrek/ <i>Orchid</i>	tangkai/ stalks	–	332	...
Krisan/ <i>Chrysantemum</i>	tangkai/ stalks	–	–	...
Mawar/ <i>Rose</i>	tangkai/ stalks	390	8 284	...
Sedap Malam/ <i>Tuberose</i>	tangkai/ stalks	–	–	...
Melati/ <i>Jasmine</i>	kg	2 176 724	4 024 860	...
Soka/ <i>Ixora</i>	pohon/ tree	10	–	...
Anthurium Bunga/ <i>Flamingo Lily Flower</i>	tangkai/ stalks	–	–	...
Anthurium Daun/ <i>Anthurium</i>	pohon/ tree	30	–	...
Anyelir/ <i>Carnation</i>	tangkai/ stalks	–	–	...
Balaceng/ <i>Dieffenbacia</i>	pohon/ tree	65	–	...
Dracaena/ <i>Dracaena</i>	pohon/ tree	–	–	...
Euphorbia/ <i>Euphorbia</i>	pohon/ tree	–	–	...
Gladiol/ <i>Gladiol</i>	tangkai/ stalks	–	–	...
Hanjuang/ <i>Cordyline</i>	pohon/ tree	–	–	...
Herbras/ <i>Gerbera</i>	tangkai/ stalks	–	–	...
Kamboja Jepang/ <i>Adenium</i>	pohon/ tree	53	–	...
Keladi Hias/ <i>Caladium</i>	pohon/ tree	–	–	...
Monstera/ <i>Monstera</i>	pohon/ tree	–	–	...
Pakis/ <i>Leather Leaf Fern</i>	pohon/ tree	7	–	...
Palem/ <i>Palm</i>	pohon/ tree	–	–	...

Lanjutan Tabel/Continued Table 5.2.12

Jenis Tanaman <i>Kind of Plants</i>	Satuan <i>Unit</i>	2019	2020	2021 <sup>x</sup>
(1)	(2)	(3)	(4)	(5)
Pedang-Pedangan/ <i>Sansevieria</i>	rumpun/ clumps	9	–	...
Philodendron/ <i>Philodendron</i>	pohon/ tree	–	45	...
Pisang-Pisangan/ <i>Heliconia</i>	tangkai/ stalks	–	90	...
Sri Rejeki/ <i>Aglaonema</i>	pohon/ tree	–	–	...

Sumber/Source: BPS, Statistik Pertanian Hortikultura SPH-TH/BPS-Statistics Indonesia, Agricultural Statistik for Horticulture SPH-TH

**Tabel 5.2.13** **Produksi Buah-buahan Menurut Kecamatan dan Jenis Tanaman di Kabupaten Pemalang (kw), 2020 dan 2021**  
**Production of Fruits by Subdistrict and Kind of Plant in Pemalang Regency (qui), 2020 and 2021**

Kecamatan Subdistrict	Mangga/Mango		Durian/Durian	
	2020	2021*	2020	2021*
(1)	(2)	(3)	(4)	(5)
M o g a	354	...	989	...
Warungpring	444	...	510	...
Pulosari	87	...	94	...
B e l i k	11 900	...	914	...
Watukumpul	4 491	...	1 216	...
B o d e h	1 922	...	–	...
Bantarbolang	–	...	–	...
Randudongkal	777	...	159	...
Pemalang	3 750	...	12	...
T a m a n	78 145	...	9	...
Petarukan	19 000	...	–	...
Ampelgading	7 742	...	–	...
Comal	52 531	...	–	...
Ulujami	32 700	...	–	...
<b>Kabupaten Pemalang</b>	<b>213 843</b>	<b>...</b>	<b>3 903</b>	<b>...</b>

Lanjutan Tabel/Continued Table 5.2.13

Kecamatan Subdistrict	Alpukat/Avocado		Rambutan/Rambutan	
	2020	2021*	2020	2021*
(1)	(6)	(7)	(8)	(9)
M o g a	1 650	...	351	...
Warungpring	112	...	515	...
Pulosari	46 265	...	123	...
B e l i k	849	...	1 579	...
Watukumpul	333	...	1 148	...
B o d e h	62	...	5 905	...
Bantarbolang	4	...	238	...
Randudongkal	—	...	—	...
Pemalang	304	...	—	...
T a m a n	47	...	372	...
Petarukan	—	...	—	...
Ampelgading	58	...	363	...
Comal	—	...	38	...
Ulujami	4	...	—	...
<b>Kabupaten Pemalang</b>	<b>49 688</b>	<b>...</b>	<b>10 632</b>	<b>...</b>

Lanjutan Tabel/*Continued Table* 5.2.13

Kecamatan Subdistrict	Jeruk / Orange		Pepaya / Papaya	
	2020	2021*	2020	2021*
(1)	(10)	(11)	(12)	(13)
M o g a	71	...	409	...
Warungpring	28	...	–	...
Pulosari	493	...	3 064	...
B e l i k	2 193	...	387	...
Watukumpul	38	...	69	...
B o d e h	–	...	360	...
Bantarbolang	–	...	–	...
Randudongkal	1	...	100	...
Pemalang	–	...	200	...
T a m a n	67	...	227	...
Petarukan	–	...	–	...
Ampelgading	–	...	455	...
Comal	–	...	200	...
Ulujami	–	...	–	...
<b>Kabupaten Pemalang</b>	<b>2 891</b>	<b>...</b>	<b>5 471</b>	<b>...</b>

Lanjutan Tabel/Continued Table 5.2.13

Kecamatan Subdistrict	Pisang / Banana		Nanas / Pineapple	
	2020	2021*	2020	2021*
(1)	(14)	(15)	(16)	(17)
M o g a	685	...	1 842	...
Warungpring	5 714	...	12	...
Pulosari	119 004	...	42 000	...
B e l i k	167 712	...	524 243	...
Watukumpul	6 704	...	1 536	...
B o d e h	17 151	...	–	...
Bantarbolang	81	...	–	...
Randudongkal	2 942	...	–	...
Pemalang	1 925	...	–	...
T a m a n	13 646	...	–	...
Petarukan	–	...	–	...
Ampelgading	7 370	...	–	...
Comal	582	...	–	...
Ulujami	2 664	...	–	...
<b>Kabupaten Pemalang</b>	<b>346 180</b>	<b>...</b>	<b>569 633</b>	<b>...</b>

Sumber/Source: BPS, Statistik Pertanian Hortikultura SPH-BST/BPS-Statistics Indonesia, Agricultural Statistic for Horticulture SPH-BST

**Tabel**  
**Table** 5.2.14

**Produksi Buah–Buahan dan Sayuran Tahunan Menurut Jenis Tanaman di Kabupaten Pemalang (ton), 2020 – 2021**  
**Production of Annual Fruits and Vegetables by Kind of Plant in Pemalang Regency (ton), 2020 – 2021**

Jenis Tanaman <i>Kind of Plants</i>	2020	2021 <sup>x</sup>
(1)	(2)	(3)
<b>Buah–Buahan/ Fruits:</b>		
Alpukat/ <i>Avocado</i>	49 688	...
Anggur/ <i>Grape</i>	-	...
Apel/ <i>Apple</i>	-	...
Belimbing/ <i>Star Fruit</i>	1 741	...
Duku/Langsat/Kokosan/ <i>Duku</i>	80	...
Durian/ <i>Durian</i>	3 903	...
Jambu Air/ <i>Rose Apple</i>	4 826	...
Jambu Biji/ <i>Guava</i>	3 280	...
Jeruk Besar/ <i>Pomelo</i>	242	...
Jeruk Siam/Keprok/ <i>Tangerine/ Orange</i>	2 649	...
Mangga/ <i>Mango</i>	213 843	...
Manggis/ <i>Mangosteen</i>	378	...
Markisa/ <i>Marquisa</i>	-	...
Nangka/Cempedak/ <i>Jack Fruit</i>	122 293	...
Nenas/ <i>Pineapple</i>	569 633	...



Lanjutan Tabel/Continued Table 5.2.14

Jenis Tanaman <i>Kind of Plants</i>	2020	2021 <sup>x</sup>
(1)	(2)	(3)
Pepaya/ <i>Papaya</i>	5 471	...
Pisang/ <i>Banana</i>	346 180	...
Rambutan/ <i>Rambutan</i>	10 632	...
Salak/ <i>Salacca</i>	104	...
Sawo/Sapodilla/ <i>Star Apple</i>	1 544	...
Sirsak/ <i>Soursop</i>	1 763	...
Sukun/ <i>Bread Fruit</i>	8 627	...
<b>Sayuran/ <i>Vegetables</i></b>		
Jengkol/ <i>Jengkol</i>	367	...
Melinjo/ <i>Melinjo</i>	5 969	...
Petai/ <i>Twisted Cluster Bean</i>	25 537	...

Sumber/Source: BPS, Statistik Pertanian Hortikultura SPH-BST/BPS-Statistics Indonesia, Agricultural Statistic for Horticulture SPH-BST

### 5.3 PERKEBUNAN ESTATE CROPS

**Tabel** 5.3.1 **Luas Areal Tanaman Perkebunan Menurut Kecamatan dan Jenis Tanaman di Kabupaten Pemalang (ha), 2020 dan 2021**  
*Planted Area of Estate Crops by Subdistrict and Type of Crops in Pemalang Regency (ha), 2020 dan 2021*

Kecamatan Subdistrict	Kopi Robusta Robusta Coffee		Teh Tea	
	2020	2021*	2020	2021*
(1)	(2)	(3)	(4)	(5)
M o g a	60,33	70,33	0,00	0,00
Warungpring	0,00	0,00	0,00	2,97
Pulosari	281,44	300,19	0,00	461,12
B e l i k	67,95	129,00	0,00	15,00
Watukumpul	52,50	62,50	0,00	0,00
B o d e h	3,25	3,25	0,00	0,00
Bantarbolang	2,00	0,00	15,50	0,00
Randudongkal	7,00	7,00	0,00	0,00
Pemalang	0,00	0,00	0,00	0,00
T a m a n	0,00	0,00	0,00	0,00
Petarukan	0,00	0,00	465,12	0,00
Ampelgading	0,00	0,00	0,00	0,00
Comal	0,00	0,00	0,00	0,00
Ulujami	0,00	0,00	2,16	0,00
<b>Kabupaten Pemalang</b>	<b>474,47</b>	<b>572,27</b>	<b>482,78</b>	<b>479,09</b>

Lanjutan Tabel/Continued Table 5.3.1

Kecamatan Subdistrict	Kelapa Deres/Kopyor Coconut		Mete/ Cashew Nuts	
	2020	2021*	2020	2021*
(1)	(6)	(7)	(8)	(9)
M o g a	0,00	0,00	0,00	0,00
Warungpring	0,00	0,00	2,00	0,00
Pulosari	0,00	0,00	0,00	0,00
B e l i k	60,00	55,00	0,00	0,00
Watukumpul	5,00	4,00	35,00	11,00
B o d e h	0,00	0,00	0,00	0,00
Bantarbolang	0,00	0,00	25,00	15,00
Randudongkal	0,00	0,00	10,00	0,00
Pemalang	0,00	0,00	0,00	0,00
T a m a n	0,00	0,00	0,00	0,00
Petarukan	0,00	0,00	0,00	0,00
Ampelgading	0,00	0,00	0,00	0,00
Comal	0,00	0,00	0,00	0,00
Ulujami	0,00	0,00	0,00	0,00
<b>Kabupaten Pemalang</b>	<b>65,00</b>	<b>59,00</b>	<b>72,00</b>	<b>26,00</b>

Lanjutan Tabel/*Continued Table* 5.3.1

Kecamatan Subdistrict	Lada/Pepper		Casiavera Casiavera	
	2020	2021*	2020	2021*
(1)	(10)	(11)	(12)	(13)
M o g a	6,50	6,50	0,00	0,00
Warungpring	1,89	1,89	0,00	0,00
Pulosari	0,00	0,00	43,38	43,38
B e l i k	0,00	0,00	0,00	0,00
Watukumpul	2,50	2,50	1,50	0,00
B o d e h	2,00	2,00	0,00	0,00
Bantarbolang	1,00	1,00	0,00	0,00
Randudongkal	1,50	1,00	0,00	0,00
Pemalang	0,00	0,00	0,00	0,00
T a m a n	0,00	0,00	0,00	0,00
Petarukan	0,00	0,00	0,00	0,00
Ampelgading	0,00	0,00	0,00	0,00
Comal	0,00	0,00	0,00	0,00
Ulujami	0,00	0,00	0,00	0,00
<b>Kabupaten Pemalang</b>	<b>15,39</b>	<b>14,89</b>	<b>44,88</b>	<b>43,38</b>

Lanjutan Tabel/Continued Table 5.3.1

Kecamatan Subdistrict	Gelagah Arjuna Arjuna Reed		Kapas Cotton	
	2020	2021 <sup>x</sup>	2020	2021 <sup>x</sup>
(1)	(14)	(15)	(16)	(17)
M o g a	0,00	0,00	0,00	0,00
Warungpring	0,00	0,00	0,00	0,00
Pulosari	0,00	0,00	0,00	0,00
B e l i k	31,70	31,70	0,00	0,00
Watukumpul	187,00	196,00	0,00	0,00
B o d e h	0,00	0,00	0,00	0,00
Bantarbolang	0,00	0,00	0,00	0,00
Randudongkal	0,00	0,00	0,00	0,00
Pemalang	0,00	0,00	0,00	0,00
T a m a n	0,00	0,00	0,00	0,00
Petarukan	0,00	0,00	0,00	0,00
Ampelgading	0,00	0,00	0,00	0,00
Comal	0,00	0,00	0,00	0,00
Ulujami	0,00	0,00	0,00	0,00
<b>Kabupaten Pemalang</b>	<b>218,70</b>	<b>227,70</b>	<b>0,00</b>	<b>0,00</b>

Lanjutan Tabel/Continued Table 5.3.1

Kecamatan Subdistrict	Kakao Cocoa		Sereh Wangi Lemongrass	
	2020	2021*	2020	2021*
(1)	(18)	(19)	(20)	(21)
M o g a	0,00	0,00	0,00	0,00
Warungpring	0,00	0,00	0,00	0,00
Pulosari	0,00	0,00	8,90	8,90
B e l i k	12,40	12,00	6,00	6,00
Watukumpul	80,00	0,00	0,00	0,00
B o d e h	0,00	0,00	0,00	0,00
Bantarbolang	1,00	0,00	0,00	0,00
Randudongkal	0,00	0,00	0,00	0,00
Pemalang	0,00	0,00	0,00	0,00
T a m a n	0,00	0,00	0,00	0,00
Petarukan	0,00	0,00	0,00	0,00
Ampelgading	0,00	0,00	0,00	0,00
Comal	0,00	0,00	0,00	0,00
Ulujami	0,00	0,00	0,00	0,00
<b>Kabupaten Pemalang</b>	<b>93,40</b>	<b>12,00</b>	<b>14,90</b>	<b>14,90</b>

Lanjutan Tabel/Continued Table 5.3.1

Kecamatan Subdistrict	Kemiri Candlenut		Kapulaga Cardamom	
	2020	2021*	2020	2021*
(1)	(22)	(23)	(24)	(25)
M o g a	0,00	0,00	0,00	0,00
Warungpring	0,00	0,00	0,00	0,00
Pulosari	0,00	0,00	0,00	0,00
B e l i k	0,00	0,00	0,00	0,00
Watukumpul	0,00	0,00	0,00	0,00
B o d e h	0,00	0,00	0,00	0,00
Bantarbolang	0,00	0,00	0,00	0,00
Randudongkal	0,00	0,00	0,00	0,00
Pemalang	0,00	0,00	0,00	0,00
T a m a n	0,00	0,00	0,00	0,00
Petarukan	0,00	0,00	0,00	0,00
Ampelgading	0,00	0,00	0,00	0,00
Comal	0,00	0,00	0,00	0,00
Ulujami	0,00	0,00	0,00	0,00
<b>Kabupaten Pemalang</b>	<b>0,00</b>	<b>0,00</b>	<b>0,00</b>	<b>0,00</b>

Lanjutan Tabel/Continued Table 5.3.1

Kecamatan Subdistrict	Kelapa Sayur / Coconut		Kopi Arabika Arabica Coffee	
	2020	2021*	2020	2021*
(1)	(26)	(27)	(28)	(29)
M o g a	217,50	204,50	0,00	0,00
Warungpring	39,00	47,99	0,00	0,00
Pulosari	3,27	3,27	366,61	446,04
B e l i k	470,32	459,55	20,00	20,00
Watukumpul	52,60	46,50	23,00	18,00
B o d e h	65,00	64,00	0,00	0,00
Bantarbolang	323,15	312,00	0,00	0,00
Randudongkal	290,00	280,00	0,00	0,00
Pemalang	20,00	17,50	0,00	0,00
T a m a n	27,00	23,00	0,00	0,00
Petarukan	386,50	370,50	0,00	0,00
Ampelgading	245,10	238,00	0,00	0,00
Comal	253,75	248,75	0,00	0,00
Ulujami	980,95	960,95	0,00	0,00
<b>Kabupaten Pemalang</b>	<b>3 374,14</b>	<b>3 276,51</b>	<b>409,61</b>	<b>484,04</b>



Lanjutan Tabel/Continued Table 5.3.1

Kecamatan Subdistrict	Pala Nutmeg		Nilam Patchouli	
	2020	2021*	2020	2021*
(1)	(30)	(31)	(32)	(33)
M o g a	0,00	0,00	0,00	0,00
Warungpring	0,00	0,00	0,00	0,00
Pulosari	28,00	23,00	9,00	2,00
B e l i k	20,80	20,80	18,50	4,00
Watukumpul	1,50	0,00	5,00	10,00
B o d e h	0,00	0,00	0,00	0,00
Bantarbolang	0,00	0,00	0,00	0,00
Randudongkal	0,00	0,00	0,00	0,00
Pemalang	0,00	0,00	0,00	0,00
T a m a n	0,00	0,00	0,00	0,00
Petarukan	0,00	0,00	0,00	0,00
Ampelgading	0,00	0,00	0,00	0,00
Comal	0,00	0,00	0,00	0,00
Ulujami	0,00	0,00	0,00	0,00
<b>Kabupaten Pemalang</b>	<b>50,30</b>	<b>43,80</b>	<b>32,50</b>	<b>16,00</b>

Lanjutan Tabel/Continued Table 5.3.1

Kecamatan Subdistrict	Cengkeh/Clove		Kapuk Randu Kapok	
	2020	2021*	2020	2021*
(1)	(34)	(35)	(36)	(37)
M o g a	717,12	701,45	0,00	0,00
Warungpring	77,72	72,56	0,00	0,00
Pulosari	725,07	728,33	0,00	0,00
B e l i k	844,10	844,66	0,00	0,00
Watukumpul	1 033,75	1 011,25	2,50	0,00
B o d e h	13,00	9,00	0,00	0,00
Bantarbolang	8,20	8,20	0,00	0,00
Randudongkal	164,50	141,32	1,00	0,00
Pemalang	0,00	0,00	0,00	0,00
T a m a n	0,00	0,00	0,00	0,00
Petarukan	0,00	0,00	0,00	0,00
Ampelgading	0,00	0,00	0,00	0,00
Comal	0,00	0,00	0,00	0,00
Ulujami	0,00	0,00	0,00	0,00
<b>Kabupaten Pemalang</b>	<b>3 583,46</b>	<b>3 516,77</b>	<b>3,50</b>	<b>0,00</b>

Sumber/Source: Dinas Pertanian Kabupaten Pemalang/ Agriculture Office of Pemalang Regency

**Tabel** 5.3.2 **Produksi Perkebunan Menurut Kecamatan dan Jenis Tanaman di Kabupaten Pemalang (ton), 2020 dan 2021**  
**Table** 5.3.2 **Production of Estate by Subdistrict and Type of Crops in Pemalang Regency (ton), 2020 and 2021**

Kecamatan Subdistrict	Kopi Robusta Robusta Coffee		Teh Tea	
	2020	2021*	2020	2021*
(1)	(2)	(3)	(4)	(5)
M o g a	36,72	35,32	0,00	0,00
Warungpring	0,00	0,00	0,00	3,15
Pulosari	207,85	205,94	0,00	713,69
B e l i k	25,79	30,24	0,00	20,17
Watukumpul	19,27	22,14	0,00	0,00
B o d e h	1,30	1,29	0,00	0,00
Bantarbolang	0,99	0,00	23,86	0,00
Randudongkal	3,95	3,74	0,00	0,00
Pemalang	0,00	0,00	0,00	0,00
T a m a n	0,00	0,00	0,00	0,00
Petarukan	0,00	0,00	709,72	0,00
Ampelgading	0,00	0,00	0,00	0,00
Comal	0,00	0,00	0,00	0,00
Ulujami	0,00	0,00	2,65	0,00
<b>Kabupaten Pemalang</b>	<b>295,87</b>	<b>298,67</b>	<b>736,23</b>	<b>737,00</b>

Lanjutan Tabel/Continued Table 5.3.2

Kecamatan Subdistrict	Kelapa Deres/Kopyor Coconut		Mete/ Cashew Nuts	
	2020	2021*	2020	2021*
(1)	(6)	(7)	(8)	(9)
M o g a	0,00	0,00	0,00	0,00
Warungpring	0,00	0,00	0,44	0,00
Pulosari	0,00	0,00	0,00	0,00
B e l i k	235,02	245,15	0,00	2,03
Watukumpul	18,23	17,42	12,94	4,07
B o d e h	0,00	0,00	0,00	0,00
Bantarbolang	0,00	0,00	6,45	0,00
Randudongkal	0,00	0,00	2,16	0,00
Pemalang	0,00	0,00	0,00	0,00
T a m a n	0,00	0,00	0,00	0,00
Petarukan	0,00	0,00	0,00	0,00
Ampelgading	0,00	0,00	0,00	0,00
Comal	0,00	0,00	0,00	0,00
Ulujami	0,00	0,00	0,00	0,00
<b>Kabupaten Pemalang</b>	<b>253,25</b>	<b>262,57</b>	<b>21,99</b>	<b>6,10</b>

Lanjutan Tabel/Continued Table 5.3.2

Kecamatan Subdistrict	Lada/Pepper		Casiavera Casiavera	
	2020	2021*	2020	2021*
(1)	(10)	(11)	(12)	(13)
M o g a	2,62	2,41	0,00	0,00
Warungpring	0,39	0,35	0,00	0,00
Pulosari	0,00	0,00	52,42	35,38
B e l i k	0,00	0,00	0,00	0,00
Watukumpul	0,99	0,97	0,86	0,00
B o d e h	0,55	0,56	0,00	0,00
Bantarbolang	0,26	0,26	0,00	0,00
Randudongkal	0,62	0,32	0,00	0,00
Pemalang	0,00	0,00	0,00	0,00
T a m a n	0,00	0,00	0,00	0,00
Petarukan	0,00	0,00	0,00	0,00
Ampelgading	0,00	0,00	0,00	0,00
Comal	0,00	0,00	0,00	0,00
Ulujami	0,00	0,00	0,00	0,00
<b>Kabupaten Pemalang</b>	<b>5,43</b>	<b>4,87</b>	<b>53,28</b>	<b>35,38</b>

Lanjutan Tabel/*Continued Table* 5.3.2

Kecamatan <i>Subdistrict</i>	Gelagah Arjuna <i>Arjuna Reed</i>		Kapas <i>Cotton</i>	
	2020	2021*	2020	2021*
(1)	(14)	(15)	(16)	(17)
M o g a	0,00	0,00	0,00	0,00
Warungpring	0,00	0,00	0,00	0,00
Pulosari	0,00	0,00	0,00	0,00
B e l i k	8,16	2,58	0,00	0,00
Watukumpul	47,85	31,06	0,00	0,00
B o d e h	0,00	0,00	0,00	0,00
Bantarbolang	0,00	0,00	0,00	0,00
Randudongkal	0,00	0,00	0,00	0,00
Pemalang	0,00	0,00	0,00	0,00
T a m a n	0,00	0,00	0,00	0,00
Petarukan	0,00	0,00	0,00	0,00
Ampelgading	0,00	0,00	0,00	0,00
Comal	0,00	0,00	0,00	0,00
Ulujami	0,00	0,00	0,00	0,00
<b>Kabupaten Pemalang</b>	<b>56,01</b>	<b>33,64</b>	<b>0,00</b>	<b>0,00</b>

Lanjutan Tabel/Continued Table 5.3.2

Kecamatan Subdistrict	Kakao Cocoa		Sereh Wangi Lemongrass	
	2020	2021*	2020	2021*
(1)	(18)	(19)	(20)	(21)
M o g a	0,00	0,00	0,00	0,00
Warungpring	0,00	0,00	0,00	0,00
Pulosari	0,00	0,00	118,89	115,43
B e l i k	2,55	2,21	80,50	78,18
Watukumpul	8,01	7,09	0,00	0,00
B o d e h	0,00	0,00	0,00	0,00
Bantarbolang	0,20	0,00	0,00	0,00
Randudongkal	0,00	0,00	0,00	0,00
Pemalang	0,00	0,00	0,00	0,00
T a m a n	0,00	0,00	0,00	0,00
Petarukan	0,00	0,00	0,00	0,00
Ampelgading	0,00	0,00	0,00	0,00
Comal	0,00	0,00	0,00	0,00
Ulujami	0,00	0,00	0,00	0,00
<b>Kabupaten Pemalang</b>	<b>10,76</b>	<b>9,30</b>	<b>199,39</b>	<b>193,61</b>

Lanjutan Tabel/*Continued Table* 5.3.2

Kecamatan Subdistrict	Kemiri Candlenut		Kapulaga Cardamom	
	2020	2021*	2020	2021*
(1)	(22)	(23)	(24)	(25)
M o g a	0,00	0,00	0,00	0,00
Warungpring	0,00	0,00	0,00	0,00
Pulosari	0,00	0,00	0,00	0,00
B e l i k	0,00	0,00	0,00	0,00
Watakumpul	0,00	0,00	0,00	0,00
B o d e h	0,00	0,00	0,00	0,00
Bantarbolang	0,00	0,00	0,00	0,00
Randudongkal	0,00	0,00	0,00	0,00
Pemalang	0,00	0,00	0,00	0,00
T a m a n	0,00	0,00	0,00	0,00
Petarukan	0,00	0,00	0,00	0,00
Ampelgading	0,00	0,00	0,00	0,00
Comal	0,00	0,00	0,00	0,00
Ulujami	0,00	0,00	0,00	0,00
<b>Kabupaten Pemalang</b>	<b>0,00</b>	<b>0,00</b>	<b>0,00</b>	<b>0,00</b>



Lanjutan Tabel/Continued Table 5.3.2

Kecamatan Subdistrict	Kelapa Sayur / Coconut		Kopi Arabika Arabica Coffee	
	2020	2021*	2020	2021*
(1)	(26)	(27)	(28)	(29)
M o g a	197,23	167,23	0,00	0,00
Warungpring	25,39	22,35	0,00	0,00
Pulosari	2,37	2,37	229,26	234,62
B e l i k	373,24	398,24	8,13	7,63
Watukumpul	41,86	30,42	9,76	7,02
B o d e h	65,73	65,73	0,00	0,00
Bantarbolang	325,82	325,82	0,00	0,00
Randudongkal	287,43	287,43	0,00	0,00
Pemalang	17,84	12,84	0,00	0,00
T a m a n	21,54	21,54	0,00	0,00
Petarukan	415,27	415,21	0,00	0,00
Ampelgading	238,97	238,54	0,00	0,00
Comal	234,65	239,65	0,00	0,00
Ulujami	1 128,62	1 058,62	0,00	0,00
<b>Kabupaten Pemalang</b>	<b>3 375,96</b>	<b>3 285,99</b>	<b>247,15</b>	<b>249,27</b>

Lanjutan Tabel/*Continued Table* 5.3.2

Kecamatan Subdistrict	Pala Nutmeg		Nilam Patchouli	
	2020	2021*	2020	2021*
(1)	(30)	(31)	(32)	(33)
M o g a	0,00	0,00	0,00	0,00
Warungpring	0,00	0,00	0,00	0,00
Pulosari	0,00	0,00	70,63	12,46
B e l i k	3,20	0,00	150,74	25,64
Watukumpul	0,25	4,07	39,65	61,41
B o d e h	0,00	0,00	0,00	0,00
Bantarbolang	0,00	2,03	0,00	0,00
Randudongkal	0,00	0,00	0,00	0,00
Pemalang	0,00	0,00	0,00	0,00
T a m a n	0,00	0,00	0,00	0,00
Petarukan	0,00	0,00	0,00	0,00
Ampelgading	0,00	0,00	0,00	0,00
Comal	0,00	0,00	0,00	0,00
Ulujami	0,00	0,00	0,00	0,00
<b>Kabupaten Pemalang</b>	<b>3,45</b>	<b>6,10</b>	<b>261,02</b>	<b>99,51</b>

Lanjutan Tabel/*Continued Table 5.3.2*

Kecamatan Subdistrict	Cengkeh/Clove		Kapuk Randu Kapok	
	2020	2021 <sup>x</sup>	2020	2021 <sup>x</sup>
(1)	(34)	(35)	(36)	(37)
M o g a	295,12	282,64	0,00	0,00
Warungpring	27,85	13,42	0,00	0,00
Pulosari	220,57	161,76	0,00	0,00
B e l i k	356,72	374,11	0,00	0,00
Watukumpul	484,87	434,76	0,60	0,00
B o d e h	3,91	1,73	0,00	0,00
Bantarbolang	1,64	1,65	0,00	0,00
Randudongkal	43,69	35,52	0,15	0,00
Pemalang	0,00	0,00	0,00	0,00
T a m a n	0,00	0,00	0,00	0,00
Petarukan	0,00	0,00	0,00	0,00
Ampelgading	0,00	0,00	0,00	0,00
Comal	0,00	0,00	0,00	0,00
Ulujami	0,00	0,00	0,00	0,00
<b>Kabupaten Pemalang</b>	<b>1 434,37</b>	<b>1 305,59</b>	<b>0,75</b>	<b>0,00</b>

Sumber/*Source*: Dinas Pertanian Kabupaten Pemalang/ *Agriculture Office of Pemalang Regency*

## 5.4 PETERNAKAN LIVESTOCK

**Tabel** 5.4.1 **Banyaknya Ternak Besar dan Ternak Kecil Menurut Kecamatan di Kabupaten Pemalang, 2021**  
*Number of Big and Small Cattle by Subdistrict in Pemalang Regency, 2021*

Kecamatan Subdistrict	Jenis Ternak / Kind of Poultry		
	K u d a Horse	Sapi Potong Cow	Sapi Perah Milk Cow
(1)	(2)	(3)	(4)
M o g a	0	409	0
Warungpring	0	264	0
Pulosari	0	129	0
B e l i k	0	3 950	0
Watukumpul	0	2 145	0
B o d e h	8	950	0
Bantarbolang	4	535	0
Randudongkal	19	449	0
Pemalang	6	124	0
T a m a n	13	103	0
Petarukan	5	138	0
Ampelgading	7	322	0
Comal	4	115	0
Ulujami	47	119	0
<b>Kabupaten Pemalang</b>	<b>113</b>	<b>9 752</b>	<b>0</b>

Lanjutan Tabel/Continued Table 5.4.1

Kecamatan Subdistrict	Jenis Ternak / Kind of Poultry		
	Kerbau Buffalo	Kambing Goat	Domba Sheep
(1)	(5)	(6)	(7)
M o g a	205	13 474	6 675
Warungpring	60	4 714	4 771
Pulosari	25	32 848	9 530
B e l i k	412	17 605	1 727
Watukumpul	726	29 153	5 413
B o d e h	1 061	6 419	3 679
Bantarbolang	2 864	32 035	784
Randudongkal	447	4 199	517
Pemalang	1 318	6 370	3 067
T a m a n	661	4 810	2 189
Petarukan	31	4 687	963
Ampelgading	284	8 251	913
Comal	7	6 732	726
Ulujami	166	1 722	370
<b>Kabupaten Pemalang</b>	<b>8 267</b>	<b>173 019</b>	<b>41 324</b>

Sumber/Source: Dinas Pertanian Kabupaten Pemalang/ Agriculture Office of Pemalang Regency

**Tabel 5.4.2**      **Produksi Telur dan Produksi Susu Sapi, Kulit, Tulang dan Pupuk Ternak Menurut Kecamatan di Kabupaten Pemalang, 2020 – 2021**  
**Table**              **Production of Poultry Egg, Milk Cow, Leather, Bone and Manure In Pemalang Regency, 2020 – 2021**

Jenis Komoditas Kind of Commodity	Satuan Unit	2020	2021
(1)	(2)	(3)	(4)
Telur/ Egg			
– Ayam Ras/ Native Chicken	kg	2 067 727	1 781 748
– Ayam Buras/ Broiler	kg	3 266 971	2 783 145
– Itik/ Duck	kg	2 638 550	2 047 125
– Burung Puyuh/ Quail bird	kg	179 988	1 307 760
Jumlah/ Total	kg	8 153 236	7 919 778
Susu Sapi/ Milk Cow			
	Liter/Liters	0	0
Kulit/ Leather			
– Kulit Sapi/ Cow Leather	Lembar/Sheet	0	0
– Kulit Kerbau/ Buffalo Leather	Lembar/Sheet	0	0
– Kulit Kambing/ Goat Leather	Lembar/Sheet	0	0
– Kulit Domba/ Sheep Leather	Lembar/Sheet	0	0
Jumlah/ Total		0	0
Tulang/ Leather			
	kg	0	0
Pupuk/ Manure			
	ton	0	0

Sumber/Source: Dinas Pertanian Kabupaten Pemalang/ Agriculture Office of Pemalang Regency

**Tabel**  
**Table** 5.4.3

**Populasi Unggas ( selain ayam ras ) dan Kelinci Menurut Kecamatan di Kabupaten Pemalang, 2021**  
**Poultry Population (besides of Native Chicken) and Rabbit by District in Pemalang Regency, 2021**

Kecamatan Subdistrict	Jenis Ternak/ Kind of Poultry				
	Ayam Buras Native Chicken	Itik Duck	Puyuh Quail bird	Kelinci Rabbit	Unggas lainnya Other Poultry
(1)	(2)	(3)	(4)	(5)	(6)
M o g a	145 790	3 150	4 488	981	0
Warungpring	120 359	2 150	37 072	655	0
Pulosari	54 000	2 950	14 317	750	0
B e l i k	54 312	1 100	11 767	0	0
Watukumpul	144 718	700	2 499	551	0
B o d e h	137 622	8 770	2 113	332	0
Bantarbolang	440 500	37 200	1 632	1 197	0
Randudongkal	244 880	25 981	2 546	685	0
Pemalang	651 954	15 150	0	408	0
T a m a n	566 840	55 600	14 350	425	0
Petarukan	65 740	112 117	9 561	0	0
Ampelgading	34 900	13 400	15 375	954	0
Comal	98 621	20 800	3 555	514	0
Ulujami	165 000	38 635	10 918	0	0
<b>Kabupaten Pemalang</b>	<b>2 925 236</b>	<b>337 703</b>	<b>130 193</b>	<b>7 452</b>	<b>0</b>

Sumber/Source: Dinas Pertanian Kabupaten Pemalang/ Agriculture Office of Pemalang Regency

**Tabel**  
**Table** 5.4.4

**Banyaknya Ternak yang Dipotong dan Produksi Daging Menurut Jenis Ternak di Kabupaten Pemalang, 2021**  
**Number of Population Slaughtered and Meat Production by Poultry in Pemalang Regency, 2021**

<b>Jenis Ternak</b> <b>Kind of Poultry</b>	<b>Yang Dipotong ( ekor )</b> <b>Slaughtered (Tail)</b>	<b>Produksi Daging ( kg )</b> <b>Production of Meat (kg)</b>
(1)	(2)	(3)
Sapi/ Cow	5 088	915 840
Kerbau/ Buffalo	131	26 724
Kambing/ Goat	47 642	905 198
Domba/ Sheep	14 058	224 928
Ayam Buras/ Broiler	1 969 198	2 166 118
Ayam Ras/ Native Chicken	7 627 413	8 390 154
Itik/ Duck	270 326	297 360
<b>Jumlah/Total</b>	<b>9 933 856</b>	<b>12 926 322</b>

Sumber/Source: Dinas Pertanian Kabupaten Pemalang/ Agriculture Office of Pemalang Regency



**5.5 PERIKANAN  
FISHERY**

**Tabel 5.5.1** **Produksi dan Nilai Ikan Laut Menurut Jenis Ikan di Kabupaten Pemalang, 2021**  
*Production and Value of Sea Water Fish by Kind of Fish in Pemalang Regency, 2021*

Jenis Ikan <i>Kind of Fish</i>	Produksi ( kg ) <i>Production (kg)</i>	Nilai Produksi ( Rp ) <i>Production Value (Rp)</i>	Nilai Produksi per Kg <i>Production Value per Kg</i>
(1)	(2)	(3)	(4)
<b>A. PELAGIS</b>			
– Layang	152 362,00	1 879 002 000,00	12 332,48
– Selar	178 620,00	4 771 994 000,00	26 715,90
– Tembang/Jui	3 523 873,00	15 890 339 000,00	4 509,34
– Lemuru	–	–	–
– Tenggiri	212 419,00	12 061 883 400,00	56 783,45
– Kembung	279 289,00	7 083 882 000,00	25 363,98
– Tongkol	246 459,00	4 883 288 000,00	19 813,79
– Belanak	16 186,00	152 808 000,00	9 440,75
– Julung-julung	152 768,00	2 232 850 000,00	14 615,95
– Layur	489 370,00	5 129 832 000,00	10 482,52
– Ekor Kuning	19 694,00	735 996 000,00	37 371,59
– Kuniran	1 148 690,00	6 652 895 000,00	5 791,72
– Teri Hitam	2 550 063,00	17 054 447 000,00	6 687,85
– Jui	1 969 982,00	11 202 421 000,00	5 686,56
– Bandeng	19 786,00	327 928 000,00	16 573,74
– Teri Nasi	26 584,00	915 635 000,00	34 443,09
<b>Jumlah/Total A</b>	<b>10 986 145,00</b>	<b>90 975 200 400,00</b>	<b>–</b>

Lanjutan Tabel/*Continued Table 5.5.1*

Jenis Ikan <i>Kind of Fish</i>	Produksi ( kg ) Production (kg)	Nilai Produksi ( Rp ) Production Value (Rp)	Nilai Produksi per Kg Production Value per Kg
(1)	(5)	(6)	(7)
<b>B, DEMERSAL</b>			
– Bawal Hitam	83 698,00	5 041 982 000,00	60 240,17
– Bawal Putih	–	–	–
– Petek	1 373 650,00	7 524 671 000,00	5 477,87
– Peperek	16 333,00	130 675 000,00	8 000,67
– Kakap	57 488,00	2 958 653 500,00	51 465,58
– Tigawaja	518 104,00	5 499 432 500,00	10 614,53
– Ikan Terbang	41 841,00	677 925 000,00	16 202,41
– Cucut	238 223,00	4 039 753 000,00	16 957,86
– Pari/Peh	194 748,00	3 253 911 000,00	16 708,32
– Manyung	151 272,00	3 206 712 500,00	21 198,32
– Songot	185 756,00	3 302 384 000,00	17 778,07
– Bambang	37 196,00	2 435 815 000,00	65 485,94
– kuro/Laosan	68 034,00	3 727 334 000,00	54 786,34
– Beloso	1 114 409,00	6 500 797 900,00	5 833,40
– Kerapu	41 410,00	2 370 071 000,00	57 234,27
– Kuwe	122 208,00	2 254 535 000,00	18 448,34
– Ikan Karang	34 955,00	1 960 075 000,00	56 074,24
<b>Jumlah/Total B</b>	<b>4 279 325,00</b>	<b>54 884 727 400,00</b>	<b>–</b>

Lanjutan Tabel/Continued Table 5.5.1

Jenis Ikan <i>Kind of Fish</i>	Produksi ( kg ) Production (kg)	Nilai Produksi ( Rp ) Production Value (Rp)	Nilai Produksi per Kg <i>Production Value per Kg</i>
(1)	(8)	(9)	(10)
<b>C. LAIN-LAIN/ Others</b>			
cumi-cumi	329 028,00	13 098 760 522,00	39 810,47
Ubur-ubur	–	–	–
Shell Fish	31 532,00	402 685 000,00	12 770,68
Rajungan	–	–	–
Udang Jerbung	35 990,00	3 215 091 000,00	89 332,90
Udang Peci	9 503,00	425 875 000,00	44 814,80
Udang Krosok	614 671,00	12 035 601 000,00	19 580,56
Rebon	164 454,00	1 401 885 800,00	8 524,49
Lain-lain	1 945 645,00	8 314 985 978,00	4 273,64
<b>Jumlah/Total C</b>	<b>3 130 823,00</b>	<b>38 894 884 300,00</b>	–
<b>Jumlah/Total A+B+C</b>	<b>18 396 293,00</b>	<b>184 754 812 100,00</b>	–

Sumber/Source: Dinas Perikanan Kab. Pematang/ Fishery Office of Pematang Regency

**Tabel 5.5.2**  
**Table****Produksi Ikan Darat / Ikan Peliharaan Menurut Kecamatan di Kabupaten Pemalang, 2021**  
**Production of Freshwater Fish by Subdistrict in Pemalang Regency, 2021**

Kecamatan Subdistrict	T a m b a k ( kg ) / Brackfish Water Pond (kg)				
	Bandeng Milkfish	Udang Srimph	Kepiting Crab	Rucah Runcuh	Rumput Laut Seaweed
(1)	(2)	(3)	(4)	(5)	(6)
M o g a	0	0	0	371 837	0
Warungpring	0	0	0	250 225	0
Pulosari	0	0	0	198 893	0
B e l i k	0	0	0	265 884	0
Watukumpul	0	0	0	94 208	0
B o d e h	0	0	0	92 734	0
Bantarbolang	0	0	0	211 789	0
Randudongkal	0	0	0	496 909	0
Pemalang	243 520	72 116	6 045	165 330	0
T a m a n	268 312	79 458	6 660	391 370	0
Petarukan	435 457	128 956	10 809	515 693	0
Ampelgading	0	0	0	285 190	98 000
Comal	0	0	0	249 534	0
Ulujami	9 688 110	2 869 030	240 486	792 941	0
<b>Kabupaten Pemalang</b>	<b>10 635 399</b>	<b>3 149 560</b>	<b>264 000</b>	<b>4 382 537</b>	<b>98 000</b>

Sumber/Source: Dinas Perikanan Kab. Pemalang/ Fishery Office of Pemalang Regency

**Tabel 5.5.3** Jumlah Pemilik Perahu Menurut Jenisnya di Kabupaten Pemalang, 2021  
**Table** Number of Fishing Boat Owner by Kind of Fishing Boat in Pemalang Regency, 2021

Desa Nelayan ( TPI ) Fisherman Village	Kapal Motor Outboard Motor boat		Motor Tempel Inboard Motor Boat	
	Jumlah Pemilik Number of Owner	Unit Unit	Jumlah Pemilik Number of Owner	Unit Unit
(1)	(2)	(3)	(4)	(5)
Tanjungsari	35	35	465	993
Asemdayong	534	610	588	1 964
M o j o	0	0	62	180
Ketapang	0	0	132	54
Tasikrejo	0	0	0	0
Nyamplungsari	0	0	114	114
<b>Kabupaten Pemalang</b>	<b>569</b>	<b>645</b>	<b>1 361</b>	<b>3 305</b>

Lanjutan Tabel/Continued Table 5.5.3

Desa Nelayan (TPI) Fisherman Village	Perahu Tanpa Motor Nonpowered Boat		Jumlah Total	
	Jumlah Pemilik Number of Owner	Unit Unit	Jumlah Pemilik Number of Owner	Unit Unit
(1)	(6)	(7)	(8)	(9)
Tanjungsari	0	0	500	1 028
Asemdayong	0	0	1 122	2 574
M o j o	0	0	62	180
Ketapang	0	0	132	54
Tasikrejo	0	0	0	0
Nyamplungsari	0	0	114	114
<b>Kabupaten Pemalang</b>	<b>0</b>	<b>0</b>	<b>1 930</b>	<b>3 950</b>

Sumber/Source: Dinas Perikanan Kab. Pemalang/ Fishery Office of Pemalang Regency

**Tabel 5.5.4**      **Produksi Ikan Laut Desa Nelayan ( TPI ) di Kabupaten Pemalang, 2021**  
**Table**              **Production of Sea Water Fish at Fisherman Village in Pemalang Regency, 2021**

<b>Desa Nelayan ( TPI ) Fisherman Village</b>	<b>Produksi (Kg) Production (kg)</b>	<b>Nilai Produksi (Rp) Value of Production (Rp)</b>
(1)	(2)	(3)
Tanjungsari	4 652 069	45 119 848 000
Asemdayong	10 511 705	111 271 365 000
M o j o	1 710 761	14 395 596 100
Ketapang	1 300 170	11 773 743 000
Tasikrejo	0	0
Nyamplungsari	221 588	2 194 260 000
<b>Jumlah/Total</b>	<b>18 396 293</b>	<b>184 754 812 100</b>

Sumber/Source: Dinas Perikanan Kab. Pemalang/ Fishery Office of Pemalang Regency

**Tabel 5.5.5** Jumlah Alat Penangkap Ikan Menurut Jenisnya di Kabupaten Pemalang, 2021  
**Table** Number of Fish Equipment by Type in Pemalang Regency, 2021

Desa Nelayan ( TPI ) Fisherman Village	Jenis Alat Tangkap / Fish Equipment Type			
	Purseseine	Payang	Tramel	Pancing
(1)	(2)	(3)	(4)	(5)
Tanjungsari	34	61	694	16
Asemdayong	0	0	0	0
M o j o	0	0	27	67
Ketapang	0	0	18	5
Tasikrejo	0	0	0	0
Nyamplungsari	0	0	0	0
<b>Kabupaten Pemalang</b>	<b>34</b>	<b>61</b>	<b>739</b>	<b>88</b>



Lanjutan Tabel/Continued Table 5.5.5

Desa Nelayan (TPI) Fisherman Village	Jenis Alat Tangkap / Fish Equipment Type				Jumlah Total
	Gillnet	Cantrang	Pukat Tarik	Bubu Rajungam	
(1)	(6)	(7)	(8)	(9)	(10)
Tanjungsari	217	0	0	0	1 025
Asemdayong	0	849	1 115	0	1 964
M o j o	0	0	176	0	272
Ketapang	0	0	127	0	150
Tasikrejo	0	0	0	0	0
Nyamplungsari	0	0	0	0	0
<b>Kabupaten Pemalang</b>	<b>217</b>	<b>849</b>	<b>1 418</b>	<b>0</b>	<b>3 411</b>

Sumber/Source: Dinas Perikanan Kab. Pemalang/ Fishery Office of Pemalang Regency

**Tabel 5.5.6**      **Status Nelayan dan Status Bakul di TPI Kabupaten Pemalang, 2021**  
**Table**

**Status of Fisherman , Fish Small Seller in TPI Pemalang Regency, 2021**

Desa Nelayan ( TPI ) <i>Fisherman Village</i>	Status Nelayan <i>Fisherman Status</i>			Status Bakul <i>Seller Status</i>		
	Juragan <i>Skipper</i>	Pandega <i>Pandega</i>	Sambilan <i>Side Seller</i>	Besar <i>Big</i>	Sedang <i>Medium</i>	Kecil <i>Small</i>
(1)	(2)	(3)	(4)	(5)	(6)	(7)
Tanjungsari	465	4 239	1 256	25	30	40
Asemdayong	1 590	4 215	2 511	35	30	95
M o j o	62	248	0	6	25	73
Ketapang	123	665	381	4	8	25
Tasikrejo	0	0	0	0	0	0
Nyamplungsari	0	0	0	0	0	42
<b>Kabupaten Pemalang</b>	<b>2 240</b>	<b>9 367</b>	<b>4 148</b>	<b>70</b>	<b>93</b>	<b>275</b>

Sumber/Source: Dinas Perikanan Kab. Pemalang/ Fishery Office of Pemalang Regency

**5.6 KEHUTANAN  
FORESTRY**

**Tabel 5.6.1 Luas Kawasan Hutan Yang Dikelola Perum Perhutani di Kabupaten Pemalang Berdasarkan Jenis Tanaman dan Kecamatan (Ha), 2021**  
*Area of Forests Managed by Perum Perhutani by plant type and districts, 2021 (Ha)*

Kecamatan Subdistrict	Luas Kawasan Hutan yang dikelola Perum Perhutani (Ha) Area of Forest Managed by Perum Perhutani (Ha)		
	Jenis Tanaman Jati Teak Plants Type	Kelas Tanaman Rimba Jungle Plant Type	Jumlah Total
(1)	(2)	(3)	(4)
M o g a	0,00	677,74	677,74
Warungpring	123,00	78,01	201,01
Pulosari	0,00	3 219,17	3 219,17
B e l i k	0,00	3 734,41	3 734,41
Watukumpul	0,00	5 444,00	5 444,00
B o d e h	1 925,30	865,94	2 791,24
Bantarbolang	4 320,50	3 663,39	7 983,89
Randudongkal	2 182,12	689,10	2 871,22
Pemalang	2 781,95	726,83	3 508,78
T a m a n	744,80	41,99	786,79
Petarukan	0,00	0,00	0,00
Ampelgading	1 409,70	94,70	1 504,40
Comal	0,00	0,00	0,00
Ulujami	0,00	0,00	0,00
<b>Kabupaten Pemalang</b>	<b>13 487,37</b>	<b>19 235,28</b>	<b>32 722,65</b>

Sumber/Source: Perum Perhutani KPH Pemalang, Pekalongan Barat dan Pekalongan Timur

**Tabel 5.6.2** Luas Produksi/Tebang Habis Kayu dalam Kawasan Hutan yang Dikelola Perum Perhutani di Kabupaten Pemalang (Ha) , 2021  
**Table** Production Area/Logging Out of Timber in Forest Areas managed by Perum Perhutani at Pemalang, 2021 (Ha)

Kecamatan Subdistrict	Luas Produksi/Tebang Habis Production Area/ Logging Out of Timber		
	Jenis Tanaman Jati Teak Plants Type	Kelas Tanaman Rimba Jungle Plant Type	Jumlah Total
(1)	(2)	(3)	(4)
M o g a	0,00	9,20	9,20
Warungpring	0,00	0,00	0,00
Pulosari	0,00	0,00	0,00
B e l i k	0,00	10,00	10,00
Watukumpul	0,00	106,90	106,90
B o d e h	18,10	208,70	226,80
Bantarbolang	86,20	59,10	145,30
Randudongkal	75,40	90,10	165,50
Pemalang	125,10	0,00	125,10
T a m a n	51,10	0,00	51,10
Petarukan	0,00	0,00	0,00
Ampelgading	36,70	0,00	36,70
Comal	0,00	0,00	0,00
Ulujami	0,00	0,00	0,00
<b>Kabupaten Pemalang</b>	<b>392,60</b>	<b>484,00</b>	<b>876,60</b>

Sumber/Source: Perum Perhutani KPH Pemalang, Pekalongan Barat dan Pekalongan Tlmur

**Tabel 5.6.3** Luas Reboisasi/Penanaman Kembali Kawasan Hutan yang Dikelola Perum Perhutani di Kab.Pemalang (Ha), 2021  
**Table** Area of Reforestation/Replanting of Areas managed by Perum Perhutani at Pemalang, 2021 (Ha)

Kecamatan Subdistrict	Luas Reboisasi/Penanaman Kembali Reforestation Area/ Replanting		
	Jenis Tanaman Jati Teak Plants Type	Kelas Tanaman Rimba Jungle Plant Type	Jumlah Total
(1)	(2)	(3)	(4)
M o g a	0,00	46,60	46,60
Warungpring	2,29	17,60	19,89
Pulosari	0,00	2,10	2,10
B e l i k	0,00	51,60	51,60
Watukumpul	0,00	104,40	104,40
B o d e h	79,90	48,60	128,50
Bantarbolang	109,90	234,40	344,30
Randudongkal	57,35	52,87	110,22
Pemalang	283,51	157,86	441,37
T a m a n	21,70	15,60	37,30
Petarukan	0,00	0,00	0,00
Ampelgading	108,80	14,30	123,10
Comal	0,00	0,00	0,00
Ulujami	0,00	0,00	0,00
<b>Kabupaten Pemalang</b>	<b>663,45</b>	<b>745,93</b>	<b>1 409,38</b>

Sumber/Source: Perum Perhutani KPH Pemalang, Pekalongan Barat dan Pekalongan Timur

## 5.7 PENGGUNAAN LAHAN LAND USED

**Tabel** 5.7.1 **Luas Penggunaan Lahan Sawah Menurut Kecamatan di Kabupaten Pemalang (km<sup>2</sup>), 2021**  
*Wet Land Area by Subdistrict in Pemalang Regency, 2021 (km<sup>2</sup>)*

Kecamatan Subdistrict	Sawah Irigasi Wet Land Irrigation	Sawah Rawa Lebak Valley Land	Sawah Pasang Surut Dry and Wet Land
(1)	(2)	(3)	(4)
M o g a	...	...	...
Warungpring	...	...	...
Pulosari	...	...	...
B e l i k	...	...	...
Watukumpul	...	...	...
B o d e h	...	...	...
Bantarbolang	...	...	...
Randudongkal	...	...	...
Pemalang	...	...	...
T a m a n	...	...	...
Petarukan	...	...	...
Ampelgading	...	...	...
Comal	...	...	...
Ulujami	...	...	...
<b>Kabupaten Pemalang</b>	...	...	...

Lanjutan Tabel/Continued Table 5.7.1

Kecamatan Subdistrict	Pengairan Desa / Non PU Village Irrigation	Tadah Hujan Reservation	Jumlah Total
(1)	(5)	(6)	(7)
M o g a	...	...	...
Warungpring	...	...	...
Pulosari	...	...	...
B e l i k	...	...	...
Watukumpul	...	...	...
B o d e h	...	...	...
Bantarbolang	...	...	...
Randudongkal	...	...	...
Pemalang	...	...	...
T a m a n	...	...	...
Petarukan	...	...	...
Ampelgading	...	...	...
Comal	...	...	...
Ulujami	...	...	...
<b>Kabupaten Pemalang</b>	...	...	...

Sumber/Source: Diolah dari Daftar SP Lahan Dinas Pertanian Kabupaten Pemalang/ Agriculture Office of Pemalang Regency

**Tabel 5.7.2** Luas Penggunaan Lahan Bukan Sawah dan Lahan Bukan Pertanian Menurut Kecamatan di Kabupaten Pemalang (km<sup>2</sup>), 2021  
**Table** Dry Land Area by Subdistrict in Pemalang Regency, 2021 (km<sup>2</sup>)

Kecamatan Subdistrict	Bangunan & Sekitarnya House Compound and Surouding	Tegalan/ Kebun Dryland	Ladang/ Huma Dryland for Crop Cultivation	Tambak / Kolam Brackish Waterpond
(1)	(2)	(3)	(4)	(5)
M o g a	...	...	...	...
Warungpring	...	...	...	...
Pulosari	...	...	...	...
B e l i k	...	...	...	...
Watukumpul	...	...	...	...
B o d e h	...	...	...	...
Bantarbolang	...	...	...	...
Randudongkal	...	...	...	...
Pemalang	...	...	...	...
T a m a n	...	...	...	...
Petarukan	...	...	...	...
Ampelgading	...	...	...	...
Comal	...	...	...	...
Ulujami	...	...	...	...
<b>Kabupaten Pemalang</b>	...	...	...	...

Sumber/Source: Diolah dari Daftar SP Lahan Dinas Pertanian Kabupaten Pemalang/ Agriculture Office of Pemalang Regency



Lanjutan Tabel/Continued Table 5.7.2

Kecamatan Subdistrict	Kehutanan + hutan rakyat Forestry	Perkebunan Plantation	Lainnya Others	Jumlah Total
(1)	(6)	(7)	(8)	(9)
M o g a	...	...	...	...
Warungpring	...	...	...	...
Pulosari	...	...	...	...
B e l i k	...	...	...	...
Watukumpul	...	...	...	...
B o d e h	...	...	...	...
Bantarbolang	...	...	...	...
Randudongkal	...	...	...	...
Pemalang	...	...	...	...
T a m a n	...	...	...	...
Petarukan	...	...	...	...
Ampelgading	...	...	...	...
Comal	...	...	...	...
Ulujami	...	...	...	...
<b>Kabupaten Pemalang</b>	...	...	...	...

Sumber/Source: Diolah dari Daftar SP Lahan Dinas Pertanian Kabupaten Pemalang/ Agriculture Office of Pemalang Regency

## Data listrik di Kabupaten Pemalang Tahun 2021

*Electricity Data in Pemalang Regency in 2021*

PT PLN di Kabupaten Pemalang memiliki 3 unit rayon, yaitu Rayon Pemalang, Rayon Comal, dan Rayon Randudongkal.

*PT PLN in Pemalang Regency has 3 electrical rayons, namely Pemalang Rayon, Comal Rayon, and Randudongkal Rayon.*

### Total Daya Tersambung

*Total connected power*

397.157.260 VA

### Jumlah Pelanggan Listrik

*Number of customers*

402.320 pelanggan

Daya Tersambung adalah besarnya daya yang disepakati oleh PLN dan pelanggan dalam Perjanjian Jual Beli Tenaga Listrik yang menjadi dasar perhitungan biaya beban.

*Power Connected is the amount of power agreed by PLN and customers in the Agreement Buying and Selling Electricity on which to base calculation load costs.*

# Bab 6

Chapter

Industri, Pertambangan & Energi  
*Industry, Mining & Energy*





**PENJELASAN TEKNIS****TECHNICAL NOTES**

1. **Industri manufaktur** adalah suatu kegiatan ekonomi yang melakukan kegiatan mengubah suatu barang dasar secara mekanis, kimia, atau dengan tangan sehingga menjadi barang jadi/setengah jadi, dan atau barang yang kurang nilainya menjadi barang yang lebih tinggi nilainya, dan sifatnya lebih dekat kepada pemakai akhir. Termasuk dalam kegiatan ini adalah jasa industri dan pekerjaan perakitan.
  2. **Perusahaan atau usaha industri** adalah suatu unit (kesatuan) usaha yang melakukan kegiatan ekonomi, bertujuan menghasilkan barang atau jasa, terletak pada suatu bangunan atau lokasi tertentu, dan mempunyai catatan administrasi tersendiri mengenai produksi dan struktur biaya serta ada seorang atau lebih yang bertanggung jawab atas usaha tersebut.
  3. **Industri manufaktur** dikelompokkan ke dalam 4 golongan berdasarkan banyaknya pekerja, yaitu: industri besar (100 orang pekerja atau lebih), industri sedang/menengah (20–99 orang pekerja), industri kecil (5–19 orang pekerja), dan industri mikro (1–4 orang pekerja).
  4. **Pelanggan** adalah individu atau
1. **Manufacturing industry** is defined as an economic activity processing basic goods mechanically, chemicals or manually into final or intermediate goods. It is also defined as processing of lower value goods into higher value goods as final or intermediate products. The activities also include services for manufacturing and assembling.
  2. **A manufacturing establishment** is defined as a production unit engaged in economic activity, producing goods or services, located in a building or in a certain location, keeping a business record concerning the production and cost structure, and having a person or more that are responsible to those activities.
  3. **Manufacturing industries** are categorized into four groups, based on the number of employees: large scale manufacturing (100 employees or more), medium scale manufacturing (20–99 employees), small scale manufacturing (5–19 employees), and micro industry (1–4 employees).
  4. **Customers** are individuals or

kelompok, baik rumah tangga, perusahaan atau institusi non profit yang membeli air bersih dari perusahaan air bersih.

5. **Air disalurkan** adalah volume air bersih dari perusahaan air bersih

*groups, whether household, company or non-profit institutions that buy water supply from water supply establishment.*

5. **Distributed water** is the volume of water supply from water supply establishment.

<https://pemalangkab.bps.go.id>

**ULASAN****DESCRIPTION****Listrik**

Sampai akhir tahun 2021 PT PLN (persero) di wilayah Pemalang yang terdiri dari Rayon Pemalang, Rayon Comal dan Rayon Randudongkal memiliki total jumlah pelanggan sebesar 402.320 pelanggan. Sebagian besar pelanggan merupakan rumah tangga (380.959 pelanggan), berikutnya sosial (9.675 pelanggan), selebihnya untuk usaha, kantor pemerintah, penerangan jalan dan industri. Jumlah energi listrik yang terjual selama tahun 2021 sebesar 52.699.819 Kwh.

**Air Minum**

Pada Tahun 2021 pelanggan PDAM Kabupaten Pemalang mencapai 57.804 pelanggan, naik sebesar 4,74 persen dari tahun sebelumnya. PDAM Pusat memiliki jumlah pelanggan terbesar yaitu sekitar 58,40 persen dari total seluruh pelanggan PDAM Kabupaten Pemalang. Namun demikian untuk volume air yang disalurkan dan nilai produksi masing-masing mengalami penurunan sebesar 0,45 persen dan 0,62 persen dibandingkan tahun sebelumnya.

**Industri**

Berdasarkan data dari Dinas Perindustrian dan Perdagangan Kabupaten Pemalang, jumlah perusahaan industri kecil pada tahun 2021 mengalami kenaikan sebesar 4,43 persen jika dibandingkan jumlah

**Electricity**

*Until the end of 2021, PT PLN (Persero) in the region Pemalang consist of Pemalang branch, Comal branch and Randudongkal brach has 402,320 customers. Most customers are households (380,959 customers), subsequent social (9,675 subscribers), the rest for businesses, government offices, street lighting and industry. The amount of electrical energy sold during 2021 is 52,699,819 Kwh.*

**Water Supply**

*In 2021, PDAM customers in Pemalang Regency reached 57.804 customers, up by 4.74 percent from the previous year. Central PDAMs have the largest number of customers which is about 58.40 percent of the total customers of PDAM in Pemalang Regency. However The volume of water disbursed and the value of production decreased by 0.45 percent and 0.62 percent compared to the previous year.*

**Industry**

*Based on data from the Department of Industry and Trade of Pemalang Regency, the number of small industrial enterprises in 2021 increase by 4.43 percent when compared to the number of small industrial enterprises in the*

perusahaan industri kecil pada tahun sebelumnya. Jumlah tenaga industri kecil pada tahun 2021 sebesar 52.755 orang atau mengalami kenaikan sekitar 30 persen dari tahun sebelumnya. Sedangkan nilai investasinya pada tahun 2021 mengalami penurunan jika dibandingkan tahun sebelumnya.

Pada tahun 2021 Jumlah industri dan tenaga kerja pada industri menengah mengalami peningkatan dibandingkan tahun sebelumnya. Sedangkan untuk nilai investasi mengalami penurunan.

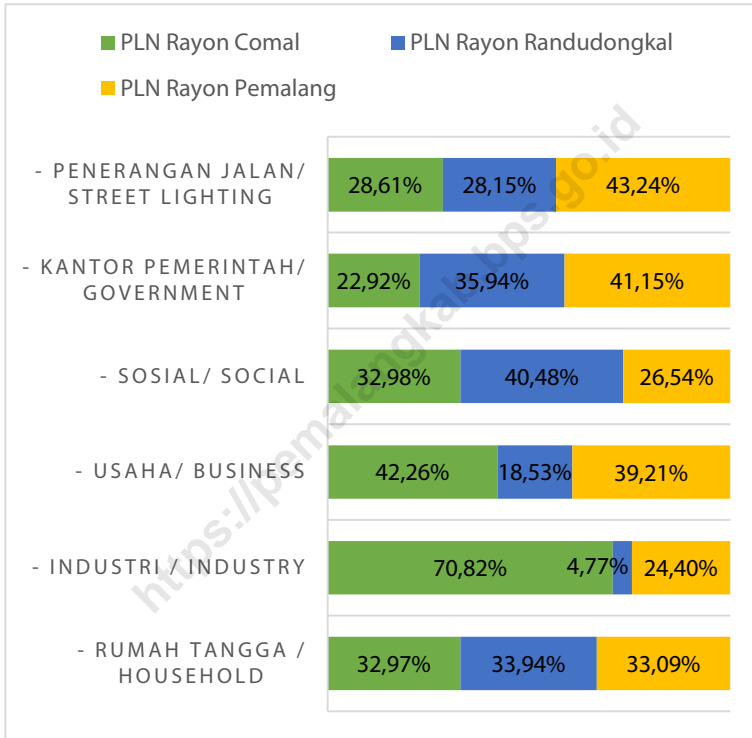
*previous year. The number of small industrial workers in 2021 are 52,755 people or an increase about 30 percent from the previous year. While its investment value in 2021 decreased compared to the previous year.*

*In 2021 the number of industries and workers in medium industries are increased than the previous year. Meanwhile the value of investment decreased.*

<https://pemalangkab.bps.go.id/>

**Gambar** 6.1  
**Figures**

**Sebaran Jumlah Pelanggan PLN Menurut Wilayah  
Distribusi dan Jenis Pelanggan**  
*Distribution of PLN Customers by Region  
Distribution and Types of Customer, 2021*

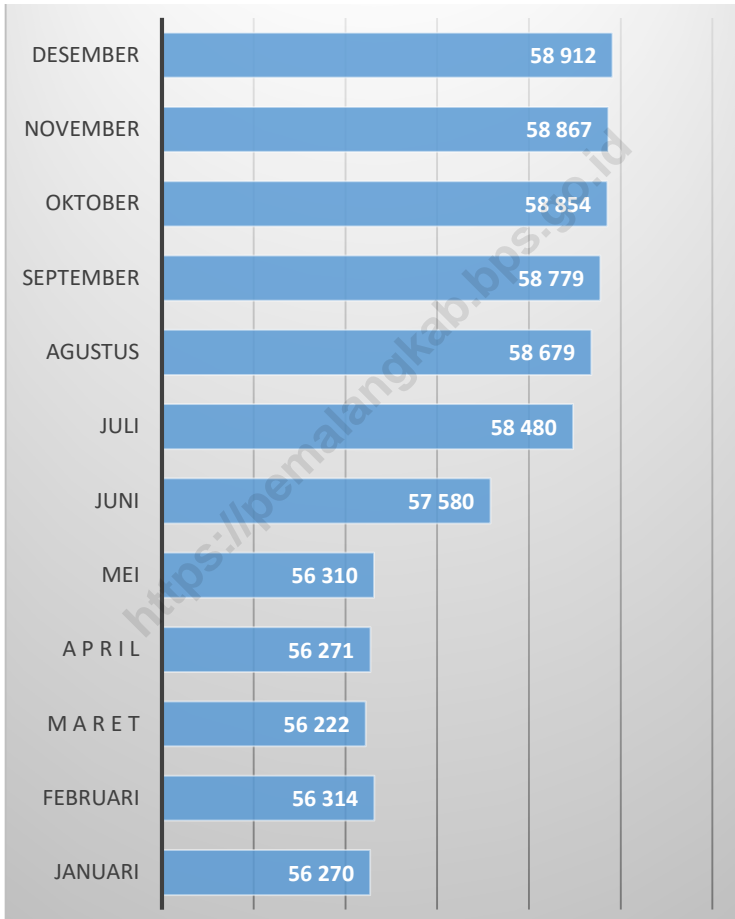


Sumber/Source: PT. PLN (Persero) Rayon Comal, Pemalang dan Randudongkal / National Electricity Company (Pemalang, Comal and Randudongkal Branch)



**Gambar** 6.2  
**Figures**

**Perkembangan Jumlah Pelanggan PDAM, Januari  
Desember 2021**  
*Development of PDAM Customers, January until December  
2021*



Catatan/Note: Perusahaan Daerah Air Minum Kabupaten Pemalang/ *Water Supply Company of Pemalang Regency*

**Tabel**  
**Table** 6.1**Daya Tersambung, Energi Terjual dan Biaya Listrik PLN menurut Rayon PT. PLN di Pemalang, 2021**  
**Installed capacity, sold electricity and cost by branch of PT.PLN at Pemalang Regency, 2021**

Rayon Branch	Daya Tersambung (VA)/ <i>Instaled capacity (VA)</i>	Energi Jual (KWH)/ <i>Sold electricity (KWH)</i>	Biaya(Rp)/ <i>Cost (Rp):</i>	
			Beban (Rp)/ <i>Load (Rp)</i>	Pemakaian(Rp) / <i>Usage(Rp)</i>
(1)	(2)	(3)	(4)	(5)
Rayon Pemalang <i>Pemalang Branch</i>	147 521 680	19 221 539	363 958 995	18 875 823 788
Rayon Comal <i>Comal Branch</i>	141 275 210	21 170 366	537 009 251	19 341 945 064
Rayon Randudongkal <i>Randudongkal Branch</i>	108 360 370	12 307 914	414 346 438	9 553 773 912
<b>Kabupaten Pemalang</b>	<b>397 157 260</b>	<b>52 699 819</b>	<b>1 315 314 684</b>	<b>47 771 542 764</b>

Sumber/Source: PT. PLN (Persero) Rayon Comal, Pemalang dan Randudongkal / *National Electricity Company (Pemalang, Comal and Randudongkal Branch)*

**Tabel**  
**Table 6.2****Jumlah Pelanggan Listrik Menurut Rayon Pelayanan,  
2017–2021**  
**Number of Electricity Customers by Rayon Service, 2017–  
2021**

<b>Rayon Branch</b>	<b>2017</b>	<b>2018</b>	<b>2019</b>	<b>2020</b>	<b>2021</b>
(1)	(2)	(3)	(4)	(5)	(6)
Rayon Pemalang <i>Pemalang Branch</i>	114 262	118 993	124 291	128 496'	133 219
Rayon Comal <i>Comal Branch</i>	116 359	120 815	125 283	129 300'	133 549
Rayon Randudongkal <i>Randudongkal Branch</i>	116 025	121 947	127 439	130 835'	135 552
<b>Kabupaten Pemalang</b>	<b>346 646</b>	<b>361 755</b>	<b>377 013</b>	<b>388 631'</b>	<b>402 320</b>

Sumber/Source: PT. PLN (Persero) Rayon Comal, Pemalang dan Randudongkal / *National Electricity Company ( Pemalang, Comal and Randudongkal Branch )*

**Tabel**  
**Table 6.3****Jumlah Pelanggan Aktif dan Air yang Disalurkan Menurut Wilayah Pelayanan, 2021**  
**Number of Active Customers and Distributed Water by Service Region, 2021**

Wilayah Pelayanan <i>Services area</i>	Pelanggan <i>Number of Customers</i>	Air Disalurkan <i>Distributed Water</i> (m <sup>3</sup> )	Nilai <i>Value</i> (Rp)
(1)	(2)	(3)	(4)
PDAM Pusat <i>Central PDAM</i>	33 758	5 816 042	28 112 113 700
IKK Taman <i>Taman Area</i>	7 290	1 138 506	5 560 498 300
IKK Moga <i>Moga Area</i>	5 422	882 044	4 060 736 100
IKK Pulosari <i>Pulosari Area</i>	2 269	425 667	1 874 223 100
IKK Randudongkal <i>Randudongkal Area</i>	3 223	588 697	2 836 127 000
IKK Warungpring <i>Warungpring Area</i>	3 355	583 657	2 622 377 300
IKK Petarukan <i>Petarukan Area</i>	2 487	321 970	1 560 524 000
<b>Kabupaten Pemalang</b>	<b>57 804</b>	<b>9 756 583</b>	<b>46 626 599 500</b>

Catatan/Note: Perumda Air Minum Tirta Mulia KabupatenPemalang/ *Tirta Mulia Water Supply Company of Pemalang Regency*

**Tabel**  
**Table 6.4****Perkembangan Jumlah Pelanggan Terpasang PDAM di Kabupaten Pemalang, 2021**  
**Development of Installed Water Consumer (PDAM) by Manufacture Branch in Pemalang Regency, 2021**

<b>Wilayah Pelayanan Services area</b>	<b>Januari January</b>	<b>Februari February</b>	<b>M a r e t March</b>	<b>A p r i l April</b>
(1)	(2)	(3)	(4)	(5)
PDAM Pusat <i>Central PDAM</i>	32 542	32 565	32 491	32 522
IKK Taman <i>Taman Area</i>	7 547	7 567	7 562	7 552
IKK Moga <i>Moga Area</i>	5 097	5 103	5 106	5 111
IKK Pulosari <i>Pulosari Area</i>	2 105	2 120	2 150	2 175
IKK Randudongkal <i>Randudongkal Area</i>	3 249	3 251	3 246	3 242
IKK Warungpring <i>Warungpring Area</i>	3 232	3 231	3 224	3 226
IKK Petarukan <i>Petarukan Area</i>	2 498	2 477	2 443	2 443
<b>Kabupaten Pemalang</b>	<b>56 270</b>	<b>56 314</b>	<b>56 222</b>	<b>56 271</b>

Lanjutan Tabel/*Continued Table* 6.4

<b>Wilayah Pelayanan Services area</b>	<b>Mei May</b>	<b>Juni June</b>	<b>Juli July</b>	<b>Agustus August</b>
(1)	(6)	(7)	(8)	(9)
PDAM Pusat <i>Central PDAM</i>	32 528	33 372	34 050	34 104
IKK Taman <i>Taman Area</i>	7 558	7 610	7 655	7 662
IKK Moga <i>Moga Area</i>	5 111	5 276	5 363	5 420
IKK Pulosari <i>Pulosari Area</i>	2 189	2 207	2 224	2 236
IKK Randudongkal <i>Randudongkal Area</i>	3 243	3 294	3 319	3 354
IKK Warungpring <i>Warungpring Area</i>	3 234	3 308	3 346	3 366
IKK Petarukan <i>Petarukan Area</i>	2 447	2 513	2 523	2 537
<b>Kabupaten Pemalang</b>	<b>56 310</b>	<b>57 580</b>	<b>58 480</b>	<b>58 679</b>

Lanjutan Tabel/Continued Table 6.4

<i>Wilayah Pelayanan Services area</i>	<b>September September</b>	<b>Oktober October</b>	<b>November November</b>	<b>Desember December</b>
(1)	(10)	(11)	(12)	(13)
PDAM Pusat <i>Central PDAM</i>	34 145	34 196	34 238	34 262
IKK Taman <i>Taman Area</i>	7 672	7 677	7 681	7 688
IKK Moga <i>Moga Area</i>	5 421	5 427	5 430	5 433
IKK Pulosari <i>Pulosari Area</i>	2 256	2 269	2 277	2 275
IKK Randudongkal <i>Randudongkal Area</i>	3 356	3 357	3 310	3 317
IKK Warungpring <i>Warungpring Area</i>	3 392	3 393	3 396	3 403
IKK Petarukan <i>Petarukan Area</i>	2 537	2 535	2 535	2 534
<b>Kabupaten Pemalang</b>	<b>58 779</b>	<b>58 854</b>	<b>58 867</b>	<b>58 912</b>

Catatan/Note: Perumda Air Minum Tirta Mulia Kabupaten Pemalang / Tirta Mulia Water Supply Company of Pemalang Regency

**Tabel 6.5**  
**Table****Banyaknya Pelanggan dan Listrik yang disalurkan PT PLN UPJ Pemalang Kabupaten Pemalang, 2019-2021**  
**Number of Electricity Consumer that Distributed by PT PLN UPJ Pemalang in Pemalang Regency, 2019-2021**

<i>Jenis Pelanggan</i> <i>Kind of Customers</i>	2019	2020	2021
(1)	(2)	(3)	(4)
<i>Pelanggan/ Customer:</i>			
- Rumah Tangga / <i>Household</i>	117 717	121 679	126 066
- Industri / <i>Industry</i>	58	78	92
- Usaha/ <i>Business</i>	3 387	3 532	3 710
- Sosial/ <i>Social</i>	2 390	2 453	2 568
- Kantor Pemerintah/ <i>Government</i>	309	318	316
- Penerangan Jalan/ <i>Street lighting</i>	430	445	467
<i>Penjualan Tenaga Listrik/Selling of Electricity power:</i>			
- Daya Tersambung (VA)/ <i>Instaled capacity (VA)</i>	131 225 830	139 878 080	147 521 680
- Energi Jual (KWH)/ <i>Sold electricity (KWH)</i>	17 760 676	18 467 494	19 221 539
<i>Biaya(Rp)/ Cost (Rp):</i>			
- Beban (Rp)/ <i>Load (Rp)</i>	370 426 215	82 609 335	363 958 995
- Pemakaian(Rp) / <i>Usage(Rp)</i>	17 797 520 184	15 081 591 414	18 875 823 788

Sumber/Source: PT. PLN (Persero) Rayon Pemalang / *National Electricity Company, Pemalang Branch*



**Tabel 6.6** Banyaknya Pelanggan dan Listrik yang disalurkan PT PLN UPJ Comal di Kabupaten Pemalang, 2019-2021  
**Table** **Number of Electricity Consumer that Distributed by PT PLN UPJ Comal in Pemalang Regency, 2019-2021**

<i>Jenis Pelanggan</i> <i>Kind of Customers</i>	2019	2020	2021
(1)	(2)	(3)	(4)
<i>Pelanggan/ Customer:</i>			
- Rumah Tangga / <i>Household</i>	118 315	121 936	125 608
- Industri / <i>Industry</i>	204	245	267
- Usaha/ <i>Business</i>	3 372	3 610	3 998
- Sosial/ <i>Social</i>	2 951	3 032	3 191
- Kantor Pemerintah/ <i>Government</i>	149	172	176
- Penerangan Jalan/ <i>Street lighting</i>	292	305	309
<i>Penjualan Tenaga Listrik/Selling of Electricity power:</i>			
- Daya Tersambung (VA)/ <i>Instaled capacity (VA)</i>	125 243 310	132 772 360	141 275 210
- Energi Jual (KWH)/ <i>Sold electricity (KWH)</i>	17 607 021	19 054 862	21 170 366
<i>Biaya(Rp)/ Cost (Rp):</i>			
- Beban (Rp)/ <i>Load (Rp)</i>	533 007 539	161 515 605	537 009 251
- Pemakaian(Rp) / <i>Usage(Rp)</i>	16 710 379 919	14 399 795 226	19 341 945 064

Sumber/Source: PT. PLN (Persero) Rayon Comal / *National Electricity Company, Comal Branch*

**Tabel 6.7**  
**Table****Banyaknya Pelanggan dan Listrik yang disalurkan PT PLN UPJ Randudongkal di Kabupaten Pemalang, 2019-2021**  
**Number of Electricity Consumer that Distributed by PT PLN UPJ Randudongkal in Pemalang Regency, 2019-2021**

<i>Jenis Pelanggan</i> <i>Kind of Customers</i>	2019	2020	2021
(1)	(2)	(3)	(4)
<i>Pelanggan/ Customer:</i>			
- Rumah Tangga / <i>Household</i>	121 908	124 981	129 285
- Industri / <i>Industry</i>	13	15	18
- Usaha/ <i>Business</i>	1 326	1 530	1 753
- Sosial/ <i>Social</i>	3 675	3 757	3 916
- Kantor Pemerintah/ <i>Government</i>	261	266	276
- Penerangan Jalan/ <i>Street</i> <i>lighting</i>	256	286	304
<i>Penjualan Tenaga Listrik/Selling</i> <i>of Electricity power:</i>			
- Daya Tersambung (VA)/ <i>Instaled capacity (VA)</i>	97 503 920	102 224 770	108 360 370
- Energi Jual (KWH)/ <i>Sold</i> <i>electricity (KWH)</i>	10 642 486	12 161 609	12 307 914
<i>Biaya(Rp)/ Cost (Rp):</i>			
- Beban (Rp)/ <i>Load (Rp)</i>	417 193 275	83 049 563	414 346 438
- Pemakaian(Rp) / <i>Usage(Rp)</i>	8 362 666 424	6 856 948 333	9 553 773 912

Sumber/Source: PT. PLN (Persero) Rayon Randudongkal / *National Electricity Company, Randudongkal Branch*

**Tabel**  
**Table** 6.8**Banyaknya Perusahaan Industri Kecil di Kabupaten Pemalang, 2021**  
**Number of Small Manufacture Industry in Pemalang Regency, 2021**

<i>Kelompok/ Group</i>	<i>Jumlah Perusahaan Number of Manufacture</i>	<i>Jumlah Tenaga Kerja Number of Worker</i>	<i>Nilai Investasi (Rp. Juta) Value of Investation (Rp. Million)</i>	<i>Nilai Produksi (Rp. Juta) Value of Production (Rp. Million)</i>
(1)	(2)	(3)	(4)	(5)
Industri Kecil <i>Small Manufacturing</i>	15 686	52 755	1 423 069	4 989 658
<b>Kabupaten Pemalang</b>	<b>15 686</b>	<b>52 755</b>	<b>1 423 069</b>	<b>4 989 658</b>

Sumber/ Source : Dinas Koperasi, Usaha Kecil Menengah, Perindustrian dan Perdagangan Kabupaten Pemalang/ Office of Cooperatives, Small and Medium Enterprises, Industry and Trade of Pemalang Regency

**Tabel**  
**Table** 6.9**Banyaknya Perusahaan Industri Menengah di Kabupaten Pemalang, 2021**  
**Number of Medium Manufacture Industry in Pemalang Regency, 2021**

<i>Kelompok/ Group</i>	<i>Jumlah Perusahaan Number of Manufacture</i>	<i>Jumlah Tenaga Kerja Number of Worker</i>	<i>Nilai Investasi (Rp. Juta) Value of Investation (Rp. Million)</i>	<i>Nilai Produksi (Rp. Juta) Value of Production (Rp. Million)</i>
(1)	(2)	(3)	(4)	(5)
Industri Menengah <i>Medium Manufacturing</i>	443	4 780	215 385	1 314 815
<b>Kabupaten Pemalang</b>	<b>443</b>	<b>4 780</b>	<b>215 385</b>	<b>1 314 815</b>

Sumber/ Source : Dinas Koperasi, Usaha Kecil Menengah, Perindustrian dan Perdagangan Kabupaten Pemalang/ Office of Cooperatives, Small and Medium Enterprises, Industry and Trade of Pemalang Regency

**Tabel**  
**Table** 6.10**Banyaknya Perusahaan Industri Besar di Kabupaten Pemalang, 2021**  
**Number of Large Manufacture Industry in Pemalang Regency, 2021**

<i>Kelompok/ Group</i>	<b>Jumlah Perusahaan Number of Manufacture</b>	<b>Jumlah Tenaga Kerja Number of Worker</b>	<b>Nilai Investasi (Rp. Juta) Value of Investation (Rp. Million)</b>	<b>Nilai Produksi (Rp. Juta) Value of Production (Rp. Million)</b>
(1)	(2)	(3)	(4)	(5)
Industri Besar <i>Large Manufacturing</i>	25	10 727	695 144	1 347 094
<b>Kabupaten Pemalang</b>	<b>25</b>	<b>10 727</b>	<b>695 144</b>	<b>1 347 094</b>

Sumber/ Source : Dinas Koperasi, Usaha Kecil Menengah, Perindustrian dan Perdagangan Kabupaten Pemalang/ Office of Cooperatives, Small and Medium Enterprises, Industry and Trade of Pemalang Regency

Pemalang memiliki destinasi wisata yang cukup banyak, antara lain Pantai Widuri, Jambe Kembar, Makam Mbah Kramat, Widuri *Water Park*, Pantai Blendung, Telaga Silating, Curug Sibedil, dan masih banyak lagi.

### Pengunjung Obyek Wisata

Jumlah wisatawan atau pengunjung obyek wisata di Kabupaten Pemalang pada 2021 sebanyak **571.598 pengunjung**. Adanya pandemi Covid-19 menyebabkan jumlah wisatawan turun drastis dibandingkan Tahun 2020 yaitu sebanyak 867.220 pengunjung.

Sumber Data:  
Dinas Pariwisata Kabupaten Pemalang

*Pemalang has many tourist destinations, like Widuri Beach, Jambe Kembar, Tomb of Mbah Kramat, Widuri Water Park, Blendung Beach, Silating Lake, Sibedil Waterfall, and many more.*

### Tourist Object Visitors

*The Tourism in Pemalang Regency in 2021 has 571.598 visitors. The Covid-19 pandemic cause the number of visitors dropped dramatically from 2020, which there were 867.220 visitors.*

*Data source:  
Tourism Department of  
Pemalang Regency*



# Bab 7

Chapter

## Pariwisata Tourism



**PENJELASAN TEKNIS**

1. **Hotel** adalah penyediaan akomodasi secara harian berupa kamar-kamar di dalam satu bangunan yang dapat dilengkapi dengan jasa pelayanan makan dan minum, kegiatan hiburan dan atau fasilitas lainnya. Hotel terdiri dari hotel berbintang dan hotel non- bintang.
2. **Hotel bintang** adalah usaha penyediaan jasa pelayanan penginapan, makan minum serta jasa lainnya bagi umum dengan menggunakan sebagian atau seluruh bangunan. Usaha ini dikelola secara komersial serta memenuhi ketentuan persyaratan sebagai hotel bintang (termasuk berlian) yang ditetapkan dalam surat keputusan instansi yang membinanya. Misalnya hotel bintang lima, hotel bintang empat dan seterusnya.
3. **Obyek Wisata** adalah segala sesuatu yang ada di daerah tujuan wisata yang merupakan daya tarik agar orang-orang mau datang berkunjung ke tempat tersebut. Menurut SK. MENPARPOSTEL No.: KM. 98 / PW.102 / MPPT-87, Obyek Wisata adalah semua tempat atau keadaan alam yang memiliki sumber daya wisata yang dibangun dan dikembangkan sehingga mempunyai daya tarik dan diusahakan sebagai tempat

**TECHNICAL NOTES**

1. **Hotel** is a daily supply of accommodation rooms within a building which can be equipped with eating and drinking services, entertainment activities and/or other facilities. Hotel consists of a classified hotel and a non-classified hotel.
2. **A star hotel** is the business of providing an accommodation, eating and drinking as well as other services for the public by using a building or a part of a building. It is managed commercially and meets specified requirements as a star hotel (including diamonds) set forth in the decree of fostering agency. For example, five star hotel, four star hotel, and so on.
3. **Heritage** is everything that exists in the tourist destination that is an attraction that people would come to visit the place. According to SK. MENPARPOSTEL No. : KM. 98 / PW.102 / MPPT-87, Heritage is all over the place or state of natural resources and a developed tourist constructed so as to have appeal and cultivated as a place visited by tourists



yang dikunjungi wisatawan.

4. **Sungai** adalah aliran air yang besar dan memanjang yang mengalir secara terus-menerus dari hulu (sumber) menuju hilir (muara).
4. **The river** is a large water flow and extends that flows continuously from the upstream (source) to downstream (estuary).

<https://pemalangkab.bps.go.id>

**ULASAN**

Berdasarkan catatan registrasi yang ada di dinas Pariwisata Pemuda dan Olah raga Kabupaten Pemalang pada Tahun 2021 sampai dengan bulan Desember, pengunjung hotel tercatat sebanyak 70.100. Jumlah Pengunjung hotel tertinggi pada bulan Januari yaitu sebanyak 7.923 pengunjung dan yang terkecil jumlahnya pada bulan Desember yaitu sebanyak 3.050 pengunjung.

Pada tahun 2021 banyaknya obyek wisata / taman rekreasi yang tercatat di Kabupaten Pemalang sebanyak 34 obyek wisata / taman rekreasi. Jumlah wisatawan nusantara yang mengunjungi objek wisata sebanyak 560.762 orang. Pantai Widuri menjadi tempat favorit kunjungan wisata, sekitar 112.387 wisatawan mengunjungi tempat wisata tersebut.

Kabupaten Pemalang dilalui empat jenis sungai yaitu sungai besar (b:>15 m), sedang (b:10-15m) dan kecil (b:<10m). Dari tiga sungai besar yang ada, sungai Comal merupakan sungai terpanjang yaitu sepanjang kurang lebih 91,22 km dan melalui 7 wilayah kecamatan di Kabupaten Pemalang. Sungai besar terpendek adalah sungai Waluh yaitu sepanjang 56,1 km yang melalui 5 wilayah kecamatan di Kabupaten Pemalang. Sedangkan dari 3 sungai sedang yang ada, sungai Polaga merupakan yang terpanjang dan sungai sragi lama yang terpendek.

**DESCRIPTION**

*Based on the registration records in the youth and sports tourism office of Pemalang Regency on December 2021, hotel visitors recorded 70,100. The most visitors came in January 2021, there are 7,923 visitors and the smallest number visitor in December 2021, there are 3,050 visitors.*

*In 2021, the number of attractions / recreation parks listed in Pemalang Regency are 34 attractions / recreational parks. The total number of domestic tourists visiting 560,762 people in 2021. Widuri beach became a favorite place of tourist visit, about 112,387 domestic tourists who come in Pemalang District to view this place attraction.*

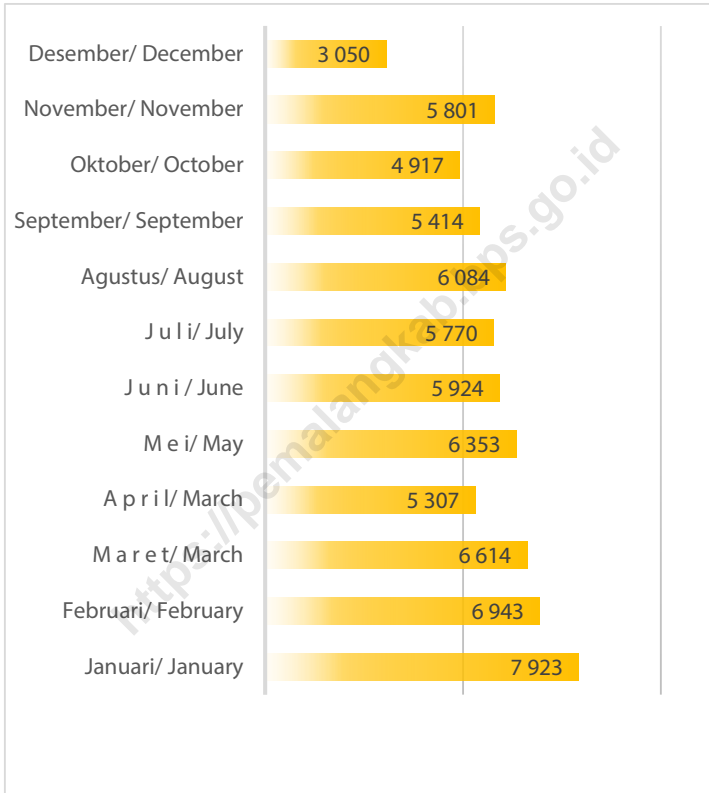
*Pemalang Regency passed four rivers consist of Big River (b:>15 m), Medium (b:10-15m) and Small (b:>10m). From three rivers available, Comal River is the longest river as long as more and less 91.22 km and pass 7 district in Pemalang Regency. The sortest river is Waluh River as long as 56.1 km that pass 5 district in Pemalang Regency. Whereas from 3 medium river which have Polaga River is the longest and the shortest is Sragi Lama River, There are 156 small rivers that pass in the Kab. Pemalang, the Jamuran River which crosses the Petarukan sub-district is the longest small river, with a length of*

Ada 156 sungai kecil yang melintas 23.5 Km.  
di wilayah Kab. Pemalang, sungai  
Jamuran yang melintasi kecamatan  
petarukan merupakan sungai kecil  
terpanjang, dengan panjang 23,5 Km.

<https://pemalangkab.bps.go.id>

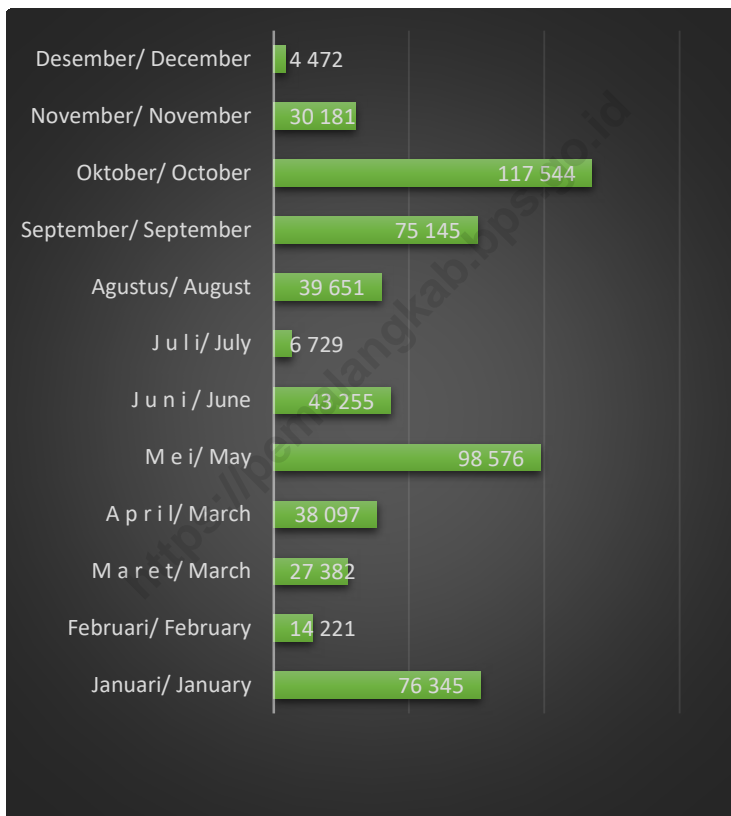
**Gambar** 7.1  
**Figures**

**Pengunjung Hotel per Bulan di Kabupaten Pemalang  
2021**  
*Number of Hotel Guest by Month in Pemalang Regency,  
2021*



Sumber/Source : Dinas Pariwisata, Pemuda, dan Olah Raga Kabupaten Pemalang/ *Tourism, Youth and Sports Office of Pemalang Regency*

**Gambar 7.2** Banyaknya Pengunjung Objek Wisata per Bulan di Kabupaten Pemalang, 2021  
**Figures 7.2** Number of Sightseeing Tourism by Month in Pemalang Regency, 2021



Sumber/Source : Dinas Pariwisata, Pemuda, dan Olah Raga Kabupaten Pemalang/ Tourism, Youth and Sports Office of Pemalang Regency

**Tabel**  
**Table** 7.1

**Jumlah Rumah Makan/Restoran Menurut Kecamatan di  
Kabupaten Pemalang, 2011, 2014 dan 2018**  
*Number of Restaurants by Subdistrict in Pemalang Regency,  
2011, 2014 and 2018*

Kecamatan Subdistrict	2011	2014	2018
(1)	(2)	(3)	(4)
M o g a	–	61	78
Warungpring	–	56	28
Pulosari	–	85	55
B e l i k	–	92	98
Watukumpul	–	35	66
B o d e h	–	107	104
Bantarbolang	–	45	122
Randudongkal	–	98	96
Pemalang	–	322	207
T a m a n	–	255	269
Petarukan	–	238	316
Ampelgading	–	149	86
Comal	–	225	169
Ulujami	–	398	281
<b>Kabupaten Pemalang</b>	<b>–</b>	<b>1 332</b>	<b>1 265</b>

Sumber/Source: BPS, Pendataan Potensi Desa (Podes)/ BPS–Statistics Indonesia, Village Potential Data Collection

**Tabel**  
**Table** 7.2**Pengunjung Hotel per Bulan di Kabupaten Pemalang,  
2019–2021**  
**Number of Hotel Guest by Month in Pemalang Regency,  
2019–2021**

<i>Bulan Month</i>	2019	2020	2021
(1)	(2)	(3)	(4)
Januari/January	5 724	6 183	7 923
Februari/February	4 922	7 195	6 943
Maret/March	6 425	5 393	6 614
April/April	6 064	3 844	5 307
Mei/May	5 065	4 696	6 353
Juni/June	7 595	5 128	5 924
Juli/July	6 309	6 440	5 770
Agustus/August	6 638	6 676	6 084
September/September	6 206	6 236	5 414
Oktober/October	6 103	5 647	4 917
November/November	5 603	4 894	5 801
Desember/December	5 262	7 552	3 050
<b>Kabupaten Pemalang</b>	<b>71 916</b>	<b>69 884</b>	<b>70 100</b>

Sumber/Source : Dinas Pariwisata, Pemuda, dan Olah Raga Kabupaten Pemalang/ *Tourism, Youth and Sports Office of Pemalang Regency*

**Tabel**  
**Table** 7.3

**Banyaknya Pengunjung Obyek Wisata per Bulan di  
Kabupaten Pemalang, 2019–2021**  
*Number of Sightseeing Tourism by Month in Pemalang  
Regency, 2019-2021*

Kecamatan Subdistrict	Banyaknya Pengunjung/ Number of Visitor		
	2019	2020	2021
(1)	(2)	(3)	(4)
Januari/January	88 085	117 899	76 345
Februari/February	54 706	66 579	14 221
Maret/March	69 461	27 064 <sup>a</sup>	27 382
April/April	79 203	200	38 097
Mei/May	20 935	1 000	98 576
Juni/June	262 878	41 896	43 255
Juli/July	82 980	60 460	6 729
Agustus/August	68 889	119 238	39 651
September/September	126 641	103 321	75 145
Oktober/October	93 173	117 277	117 544
November/November	111 697	121 643	30 181
Desember/December	158 557	90 643 <sup>a</sup>	4 472
<b>Kabupaten Pemalang</b>	<b>1 217 205</b>	<b>867 220<sup>a</sup></b>	<b>571 598</b>

Sumber/Source : Dinas Pariwisata, Pemuda, dan Olah Raga Kabupaten Pemalang/ *Tourism, Youth and Sports Office of Pemalang Regency*



Tabel  
Table 7.4

**Banyaknya Wisatawan Nusantara Menurut Obyek Wisata/  
Taman Rekreasi di Kabupaten Pemalang, 2019 – 2021**  
*Number of Local Tourism by Subdistrict in Pemalang  
Regency, 2019 – 2021*

Kecamatan Subdistrict	Obyek wisata Sightseeing	Jumlah Wisatawan Nusantara Number of Domestic Tourism		
		2019	2020	2021
(1)	(2)	(3)	(4)	(5)
Pemalang	Pantai Widuri	105 266	83 277	112 387
	Kolam Renang Olympic Pool	–	670	–
	Ventura River	–	1 003	–
	Widuri Water Park	81 226	15 216	–
	Road Race Widuri	310 625	317 950	23 363
	Makam Mbah Kramat/SMS	188 863	20 450	–
	Wisata Pangeran Purbaya (WIPAS)	25 113	20 732	12 035
Taman	Kolam renang Zatobay	50 239	22 821	32 000
	Benowo Park	–	116 894	69 665
Ulujami	Pantai Blendung	10 520	3 339	986
	Kolam Renang Bening	62 565	6 665	5 877
	Hutan Mangrove Mojo	–	13 125	–
	Pantai Kaliprau	–	12 055	–
Petarukan	Pantai Nyamplungsari/Joko tingkir	12 200	–	24 951
	Pantai Sumur Pandan	–	258	30 759
Bantarbolang	Makam Pandanjati	5 156	3 817	–
	Makam Buyut Bantarbolang	–	28 178	–
	Kolam Renang Getek	9 767	–	–
Randudongkal	Rainbow Rafting & Outbound (Comal River)	9 280	23 311	2 982
	Gunung Gajah	–	2 328	15 550
Belik	Telaga Silating	16 012	29 608	417
	Jambe Kembar	106 580	23 311	31 688
	Bukit Mendelem Rancah	3 582	2 328	0
	Curug Bengkawah	–	29 608	51 941

Lanjutan Tabel/*Continued Table 7.4*

Kecamatan Subdistrict	Obyek wisata Sightseeing	Jumlah Wisatawan Nusantra Number of Domestic Tourism		
		2019	2020	2021
(1)	(2)	(3)	(4)	(5)
Moga	Kolam renang Moga	3 549	–	–
	PTPN IX Semugih	10 553	4 104	7 847
	Curug Sibedil	19 980	16 244	31 916
Ampelgading	Agro Wisata Comal Baru	3 565	–	–
Pulosari	Pos Pendakian Gunung Slamet Dipajaya	7 297	–	677
	Pos Pendakian Gunung Slamet Jurangmangu	1 214	183	209
	Bukit Kukusan	55 792	17 370	–
	Jurangmangu Bike Park (Jalur Sepeda Down Hill)	–	212	209
	Bukit Tangkeban	121 475	102 642	105 303
	Bale Gandrung	–	3 771	–
	<b>Kabupaten Pemalang</b>		<b>1 217 205</b>	<b>866 223</b>

Sumber/Source : Dinas Pariwisata, Pemuda, dan Olah Raga Kabupaten Pemalang/ *Tourism, Youth and Sports Office of Pemalang Regency*

**Tabel 7.5**  
**Table**

**Nama dan Panjang Sungai di Kabupaten Pemalang, 2021**  
**Name and The Length of The River in Pemalang Regency, 2021**

<b>Nama Sungai/ Name of River</b>	<b>Panjang (m) Length (m)</b>	<b>Wilayah yang Dilalui Number of The Region Traversed</b>
(1)	(2)	(3)
SUNGAI BESAR (b = > 15 meter)		
- SUNGAI COMAL	91 220	1. Kecamatan Moga 2. Kecamatan Randudongkal 3. Kecamatan Bantarbolang 4. Kecamatan Ampelgading 5. Kecamatan Comal 6. Kecamatan Ulujami 7. Kecamatan Bodeh
SUNGAI LAYANGAN	8 910	1. Kecamatan Bodeh
SUNGAI SEDANG (b = 10s.d15 m)		
- Sungai Polaga	33 300	1. Kecamatan Belik 2. Kecamatan Bantarbolang 3. Kecamatan Watukumpul
- Sungai Lumeneng	20 400	1. Kecamatan Watukumpul 2. Kecamatan Bantarbolang
SUNGAI KECIL (b = < 10 meter)		
- Sungai Banteng	2 270	Kecamatan Ampelgading
- Sungai Sodong	6 260	Kecamatan Belik
- Sungai Bulakan	4 100	Kecamatan Belik
- Sungai Paku	2 610	Kecamatan Belik
- Sungai Rejasa	8 620	Kecamatan Belik
- Sungai Banjaran	8 000	Kecamatan Belik
- Sungai Siwakung	10 100	Kecamatan Belik
- Sungai Arus	900	Kecamatan Belik
- Sungai Bunta Pahe	5 000	Kecamatan Watukumpul
- Sungai Bawang	3 000	Kecamatan Watukumpul
- Sungai Srengseng	11 600	Kecamatan Watukumpul
- Sungai Gugur	4 000	Kecamatan Watukumpul
- Sungai Urung	4 500	Kecamatan Watukumpul
- Sungai Jaran	6 250	Kecamatan Watukumpul
- Sungai Pucang	3 250	Kecamatan Watukumpul

Lanjutan Tabel/*Continued Table 7.5*

<b>Nama Sungai/ Name of River</b>	<b>Panjang (m) Length (m)</b>	<b>Wilayah yang Dilalui Number of The Region Traversed</b>
(1)	(2)	(3)
- Sungai Petoragan	3 250	Kecamatan Watukumpul
- Sungai Jumbleng	3 000	Kecamatan Watukumpul
- Sungai Tembreh	7 000	Kecamatan Watukumpul
- Sungai Gintung (Bodas)	3 000	Kecamatan Watukumpul
- Sungai Kalong	3 000	Kecamatan Watukumpul
- Sungai Sapi	3 000	Kecamatan Watukumpul
- Sungai Balak	3 000	Kecamatan Watukumpul
- Sungai Salak	2 500	Kecamatan Watukumpul
- Sungai Batur	2 000	Kecamatan Watukumpul
- Sungai Sutajiwa (Tundagan)	2 550	Kecamatan Watukumpul
- Sungai Duren	2 000	Kecamatan Watukumpul
- Sungai Sungin	4 000	Kecamatan Pulosari
- Sungai Granggan	9 000	Kecamatan Pulosari
- Sungai Akur	8 000	Kecamatan Pulosari
- Sungai Sasa	5 000	Kecamatan Pulosari
- Sungai Penakir	5 000	Kecamatan Pulosari
- Sungai Gintung	3 000	Kecamatan Pulosari
- Sungai Tiyeng	4 750	Kecamatan Pulosari
- Sungai Arus Jero	5 000	Kecamatan Pulosari
- Sungai Sibabak	3 350	Kecamatan Pulosari
- Sungai Langsir	6 750	Kecamatan Pulosari
- Sungai Paingan	9 100	Kecamatan Pulosari
- Sungai Brengkak	5 500	Kecamatan Pulosari
- Sungai Gelan	3 500	Kecamatan Moga
- Sungai Kerep	9 560	Kecamatan Moga
- Sungai Ketiwon	9 500	Kecamatan Moga
- Sungai Arus	8 500	Kecamatan Moga
- Sungai Salmiran	5 000	Kecamatan Moga
- Sungai Ukir	8 000	Kecamatan Moga
- Sungai Glandang	6 000	Kecamatan Bantarbolang
- Sungai Siraja	5 670	Kecamatan Bantarbolang
- Sungai Rompung	4 000	Kecamatan Bantarbolang
- Sungai Winong	4 000	Kecamatan Bantarbolang
- Sungai Semut	5 630	Kecamatan Ampelgading

Lanjutan Tabel/Continued Table 7.5

<b>Nama Sungai/ Name of River</b>	<b>Panjang (m) Length (m)</b>	<b>Wilayah yang Dilalui Number of The Region Traversed</b>
(1)	(2)	(3)
- Sungai Jagawangsa	2 200	Kecamatan Ampelgading
- Sungai Cibiyuk	8 760	Kecamatan Ampelgading
- Sungai Longkrang	1 500	Kecamatan Ampelgading
- Sungai Gendong Induk Comal	6 000	Kecamatan Ampelgading
- Sungai Wuri	320	Kecamatan Ampelgading
- Sungai Buangan Simangu	2 500	Kecamatan Ampelgading
- Sungai Banteng	2 270	Kecamatan Petarukan
- Sungai Cocor Bebek	3 600	Kecamatan Petarukan
- Sungai Tumpang	2 000	Kecamatan Petarukan
- Sungai Embel	5 100	Kecamatan Petarukan
- Sungai Randu hulu	1 860	Kecamatan Petarukan
- Sungai Badak	3 000	Kecamatan Petarukan
- Sungai Jamuran	23 500	Kecamatan Petarukan
- Sungai Simono	2 000	Kecamatan Petarukan
- Sungai Ketapang	3 000	Kecamatan Petarukan
- Sungai Jati	8 000	Kecamatan Petarukan
- Sungai Malang (Kendalrejo)	1 340	Kecamatan Petarukan
- Sungai Pabean (Sirangkang)	2 000	Kecamatan Petarukan
- Sungai Seng ( Kendalrejo )	6 130	Kecamatan Petarukan
- Sungai Jrasah	5 140	Kecamatan Taman
- Sungai Genjor	4 950	Kecamatan Taman
- Sungai Uter (Pedurangan)	2 000	Kecamatan Taman
- Sungai Asahan	5 500	Kecamatan Bodeh
- Sungai Wuluh	6 480	Kecamatan Bodeh
- Sungai Genteng	6 950	Kecamatan Bodeh
- Sungai Keruk	17 500	Kecamatan Bodeh
- Sungai Subah	12 000	Kecamatan Bodeh
- Sungai Subah	3 200	Kecamatan Bodeh
- Sungai Depokan	3 000	Kecamatan Bodeh
- Sungai Ijo	3 800	Kecamatan Bodeh
- Sungai Kenyang	1 100	Kecamatan Bodeh
- Sungai Layang	8 910	Kecamatan Bodeh
- Sungai Katir	3 900	Kecamatan Ulujami
- Sungai Mati	800	Kecamatan Comal

Lanjutan Tabel/*Continued Table 7.5*

<b>Nama Sungai/ Name of River</b>	<b>Panjang (m) Length (m)</b>	<b>Wilayah yang Dilalui Number of The Region Traversed</b>
(1)	(2)	(3)
SUNGAI BESAR (b = > 15 meter)		
- SUNGAI WALUH	56 100	
SUNGAI KECIL (b = < 10 meter)		
- Sungai Waluh Hulu	3 500	Kecamatan Taman
- Sungai Elon (Waluh Kd.banjar)	3 500	Kecamatan Petarukan/Taman
- Sungai Poncongan	3 500	Kecamatan Taman
- Sungai Gintung	3 500	Kecamatan Taman
- Sungai Lapang	3 500	Kecamatan Warungpring
- Sungai Candi	3 500	Kecamatan Warungpring
- Sungai Gintung	3 500	Kecamatan Warungpring
- Sungai Wijen	3 500	Kecamatan Randudongkal
- Sungai Glandang	3 500	Kecamatan Bantarbolang
- Sungai Srengseng	3 500	Kecamatan Bantarbolang
- Sungai Rubang	3 500	Kecamatan Bantarbolang
- Sungai Jrumpung	3 500	Kecamatan Bantarbolang
- Sungai Paseh	3 500	Kecamatan Bantarbolang
- Sungai Tutul	3 500	Kecamatan Bantarbolang
- Sungai Sambeng	3 500	Kecamatan Bantarbolang
- Sungai Wadas	1 380	Kecamatan Bantarbolang
- Sungai Blombong	6 000	Kecamatan Banta bolang
- Sungai Lancingan	5 000	Kecamatan Bantarbolang
- Sungai Pawon	5 000	Kecamatan Bantarbolang
- Sungai Wijakan	6 000	Kecamatan Bantarbolang
- Sungai Cangkak	4 000	Kecamatan Bantarbolang
- Sungai Beji (Pedagung)	5 000	Kecamatan Bantarbolang
- Sungai Taman	6 960	Kecamatan Taman
- Sungai Baros	8 690	Kecamatan Taman
- Sungai Nangka	7 000	Kecamatan Taman
- Sungai Sanda	6 460	Kecamatan Taman
- Sungai Buangan Simangu	2 000	Kecamatan Taman
- Sungai Curug (Jebed Utara)	2 180	Kecamatan Taman

Lanjutan Tabel/Continued Table 7.5

Nama Sungai/ Name of River	Panjang (m) Length (m)	Wilayah yang Dilalui Number of The Region Traversed
(1)	(2)	(3)
SUNGAI BESAR (b = > 15 m)		
SUNGAI RAMBUT (Perbatasan Kab. Pemalang dan Kab. Tegal)	61 700	Kecamatan Moga Kecamatan Warungpring Kecamatan Pemalang
SUNGAI KECIL (b = < 10 m)		
- Sungai Jambu	3 000	Kecamatan Moga
- Sungai Cerik	2 500	Kecamatan Moga
- Sungai Pancur	2 500	Kecamatan Moga
- Sungai Pusang	3 000	Kecamatan Moga
- Sungai Cawitali	5 000	Kecamatan Moga
- Sungai Winong	5 000	Kecamatan Moga
- Sungai Ayer	6 000	Kecamatan Moga
- Sungai Tayam	4 000	Kecamatan Moga
- Sungai Apujahitan	6 000	Kecamatan Moga
- Sungai Laban	6 000	Kecamatan Moga
- Sungai Porong	5 000	Kecamatan Moga
- Sungai Logan	4 000	Kecamatan Moga
- Sungai Gaung	4 000	Kecamatan Moga
- Sungai Buangan Rambut	4 000	Kecamatan Pemalang
SUNGAI SEDANG (b = 10 s.d 15 m)		
SUNGAI SRAGI LAMA (Perbatasan Kab. Pemalang dan Pekalongan)	18 400	Kecamatan Ulujami
- Sungai Tumbal/Kadut	4 000	Kecamatan Ulujami
- Sungai Banger	12 350	Kecamatan Ulujami/Comal
- Sungai Pluang	5 150	Kecamatan Ulujami
- Sungai Jahid	2 960	Kecamatan Ulujami
- Sungai Siputri	3 000	Kecamatan Ulujami
- Sungai Kebo	4 200	Kecamatan Ulujami
- Sungai Sembilangan Barat	3 960	Kecamatan Ulujami
- Sungai Sembilangan Timur	2 820	Kecamatan Ulujami
- Sungai Ketiban	4 850	Kecamatan Ulujami
- Sungai Srantil	3 500	Kecamatan Ulujami
- Sungai Cangkring	2 500	Kecamatan Ulujami

Lanjutan Tabel/*Continued Table 7.5*

<b>Nama Sungai/ Name of River</b>	<b>Panjang (m) Length (m)</b>	<b>Wilayah yang Dilalui Number of The Region Traversed</b>
(1)	(2)	(3)
- Sungai Sicemplung	2 500	Kecamatan Ulujami
- Sungai Druwalang	1 610	Kecamatan Ulujami
- Sungai Botekan	1 710	Kecamatan Ulujami
- Sungai Asemdayong	3 000	Kecamatan Ulujami
- Sungai Sumur Lembu	3 500	Kecamatan Ulujami/Comal
- Sungai Joyo	720	Kecamatan Ulujami
- Sungai Ande ande	3 500	Kecamatan Ulujami
- Sungai Plumpang	2 810	Kecamatan Ulujami
- Sungai Curah	4 000	Kecamatan Ulujami
- Sungai Kranding	1 580	Kecamatan Ulujami
- Sungai Babakan	5 000	Kecamatan Bodeh
- Sungai Sijambu	4 910	Kecamatan Comal
<b>WILAYAH KOTA PEMALANG</b>		
<b>SUNGAI KECIL (b = &lt; 10 meter)</b>		
- Sungai Medono	3 000	Kecamatan Pemalang
- Sungai Plasungan	7 540	Kecamatan Pemalang
- Sungai Karuk	3 000	Kecamatan Pemalang
- Sungai Krantil	3 000	Kecamatan Pemalang
- Sungai Cengis	4 000	Kecamatan Pemalang
- Sungai Gantungan	2 000	Kecamatan Pemalang
- Sungai Silutung	4 000	Kecamatan Pemalang
- Sungai Koneng	3 000	Kecamatan Pemalang
- Sungai Srengseng	14 650	Kecamatan Pemalang
- Sungai Banger/Bacin	5 000	Kecamatan Pemalang
- Sungai Wirasa	2 000	Kecamatan Pemalang
- Sungai Malang (Widuri)	3 000	Kecamatan Pemalang
- Sungai Plawangan	4 000	Kecamatan Pemalang
- Sungai Krasak	3 000	Kecamatan Pemalang
- Sungai Kesambi	2 000	Kecamatan Pemalang
- Sungai Bungur	3 000	Kecamatan Pemalang

Sumber/Source : Dinas Pekerjaan Umum dan Penataan Ruang Bidang Sumber Daya Air Kabupaten Pemalang/ Office of Public Works - Human Settlements and Spatial Planning of Pemalang Regency ( Water Resources Field )





## Kondisi Jalan di Kabupaten Pemalang Tahun 2021

*Road Conditions in Pemalang Regency  
in 2021*

### Panjang Jalan Menurut Tingkat Kewenangan Pemerintahan

*Length of Roads by Level of Government Authority*

Jalan Negara /state roads	: 24,74 km
Jalan Provinsi /province roads	: 92,67 km
Jalan Kabupaten /regency roads	: 765,72 km

### Panjang Jalan Menurut Kondisinya

*Length of Roads by Condition of Roads*

Baik /good	: 441,20 km
Sedang /moderate	: 81,62 km
Rusak /damage	: 79,75 km
Rusak Berat /severely damage	: 163,17 km

### Panjang Jalan Menurut Jenis Permukaannya

*Length of Roads by Type of Road Surface*

Aspal /paved	: 708,92 km
Kerikil /graved	: 2,1 km
Tanah /soil	: 1,0 km
Lainnya (Semen, dll) /other	: 53,70 km

# Bab 8

Chapter

## Transportasi & Komunikasi *Transportation & Communication*





**PENJELASAN TEKNIS****TECHNICAL NOTES**

1. **Jalan** adalah prasarana transportasi darat yang meliputi segala bagian jalan, termasuk bangunan pelengkap dan perlengkapannya yang diperuntukkan bagi lalu lintas, yang berada pada permukaan tanah, di atas permukaan tanah, di bawah permukaan tanah dan/ atau air, serta di atas permukaan air, kecuali jalan kereta api, jalan lori, dan jalan kabel

2. **Kendaraan bermotor** adalah setiap kendaraan yang digerakkan oleh peralatan teknik yang ada pada kendaraan tersebut, biasanya digunakan untuk angkutan orang atau barang di atas jalan raya selain kendaraan yang berjalan di atas rel. Kendaraan bermotor yang dicatat adalah semua jenis kendaraan kecuali kendaraan bermotor TNI/Polri dan Korps Diplomatik.

3. **Mobil penumpang** adalah setiap kendaraan bermotor yang dilengkapi dengan tempat duduk untuk sebanyak-banyaknya delapan orang, tidak termasuk tempat duduk untuk pengemudi, baik dilengkapi atau tidak dilengkapi bagasi.

4. **Mobil bis** adalah setiap kendaraan bermotor yang dilengkapi dengan tempat duduk untuk

1. **Road** is the infrastructure of land transport covering all parts of the road, including complementary buildings and equipment intended for traffic, which is at ground level, above ground, below ground and / or water, as well as on the surface of the water, but to walk rail, road lorries, and road cable

2. **Motor vehicles** are any kind of vehicles motorized by machine set up in those vehicles, they are usually used for transporting peoples or goods on roads except vehicles moving along a railway line. The data cover all kinds of motor vehicles except those belong to Indonesia Army Force Indonesian State Police and Diplomatic Corps.

3. **Passenger cars** are any motor vehicles with no more than eight seats, excluding seat for driver, it can be with or without hoot.

4. **Buses** are large passenger cars having seats for more than eight passengers, excluding seat for

lebih dari delapan orang, tidak termasuk tempat duduk untuk pengemudi, baik dilengkapi atau tidak dilengkapi bagasi.

**5. Mobil truk** adalah setiap kendaraan bermotor yang digunakan untuk angkutan barang, selain mobil penumpang, mobil bis dan kendaraan bermotor roda dua.

**6. Kereta api** adalah kendaraan dengan tenaga gerak (listrik, diesel atau tenaga uap) yang berjalan sendiri maupun dirangkaikan dengan kendaraan lain, yang akan atau sedang bergerak di atas rel, terdiri dari kereta penumpang dan kereta barang.

**7. Kantor Pos** adalah tempat pemberi pelayanan komunikasi tertulis dan atau surat elektronik, layanan paket, layanan logistik, layanan transaksi keuangan, dan layanan keagenan pos untuk kepentingan umum. Rumah pos berfungsi sama seperti kantor pos dan kantor pos pembantu, bedanya rumah pos biasanya terletak di daerah terpencil.

**8. Telekomunikasi** adalah setiap pemancaran, pengiriman dan atau penerimaan dari setiap informasi dalam bentuk tanda-tanda, isyarat, tulisan, gambar, suara dan bunyi melalui sistem kawat, optik, radio atau sistem

*driver, it can be with or without hoot.*

**5. Trucks** are any motor vehicles used to transport goods excluding passenger cars, buses, and motorcycles.

**6. Train** is a coach or a number of coaches joined together, moving along a railway line. It can be passenger train or freight train.

**7. Post Office** is a service provider facility of written communication and or electronic mail, parcel service, logistics services, financial transaction services, and postal services to the public. Postal house has the same function as the post office and subsidiary of post office, the difference is that postal house is usually located in remote areas.

**8. Telecommunication** includes every transmitting, delivering and or receiving from every information of marking, signal, article, picture, sound and voice through strand of wire system, optic, radio or other electromagnetic system.

elektromagnetik lainnya.

**9. Jaringan telekomunikasi** adalah rangkaian perangkat telekomunikasi dan kelengkapannya yang digunakan dalam bertelekomunikasi.

**10. Telepon tetap kabel dalam Susenas** disebut telepon rumah adalah jaringan telekomunikasi menggunakan perangkat telepon tetap dengan kabel yang secara umum diatur oleh standar-standar teknis dengan menggunakan suatu nomor telepon, dikenal pula sebagai Public Switched Telephone Network (PSTN). Pada umumnya dimanfaatkan untuk telepon rumah dan jaringan internet, memiliki kemampuan menghantarkan sinyal dengan kuat dan jelas dengan biaya yang relatif lebih murah.

**11. Telepon bergerak seluler** adalah perangkat telekomunikasi elektronik yang mempunyai kemampuan dasar yang sama dengan telepon tetap kabel, namun dapat dibawa ke mana-mana (portable, mobile) dan tidak perlu disambungkan dengan jaringan telekomunikasi kabel. Selain berfungsi sebagai telepon, telepon selular modern biasanya mendukung layanan tambahan seperti Short Messages Services (SMS), Multimedia Messages Service (MMS), e-mail dan akses

**9. Telecommunication network** is peripheral network of telecommunication and its equipment used in the means of telecommunication

**10. Fixed line telephone based on Susenas** called home phone is a telecommunication network using fixed line telephone device which is generally regulated by technical standards, using a phone number, also known as the Public Switched Telephone Network (PSTN). It is generally used for home phone and Internet networks, has the ability to deliver a strong and clear signal with a relatively low cost.

**11. Cellular mobile phone** is an electronic telecommunication device which has the same basic capabilities with fixed cables, but can be taken anywhere (portable, mobile) and does not need to be connected to the wired telecommunications networks. In addition to functioning as a telephone, modern mobile phone typically supports additional services such as Short Messages Services (SMS), Multimedia Messages Service (MMS), e-mail and access to the Internet, business

Internet, aplikasi bisnis dan permainan, serta fotografi. Saat ini, Indonesia mempunyai dua sistem jaringan telepon bergerak seluler yaitu Global System for Mobile Telecommunications (GSM) dan CDMA.

*applications and games, as well as photography. Currently, Indonesia has two cellular mobile telephone network system that are GSM (Global System for Mobile Telecommunications) and Code Division Multiple Access (CDMA).*

<https://pemalangkab.bps.go.id>

**ULASAN**

Jalan merupakan prasarana angkutan darat yang penting untuk memperlancar kegiatan perekonomian. Panjang jalan negara di Kabupaten Pemalang pada tahun 2021 sepanjang 34,33 kilometer, sedangkan jalan provinsi pada tahun 2021 sepanjang 92,67 kilometer dan jalan kabupaten pada tahun 2021 sepanjang 765,72 kilometer. Jalan tersebut sebagian besar sudah berjenis aspal (92,58 persen), sedangkan sekitar 57,62 persen dari jalan tersebut kondisinya baik, sekitar 10,66 persen kondisinya sedang dan sisanya rusak ringan dan rusak berat.

Pada Tahun 2021 jumlah bis yang masuk dan keluar terminal Kabupaten Pemalang selama setahun masing-masing sebanyak 32.853 dan 32.853 bus. Mobilitas bus tertinggi terjadi pada bulan Januari yaitu mencapai 6.138 bus yang keluar masuk terminal Pemalang. Perusahaan bus yang berdomisili di Kabupaten Pemalang sebanyak 6 perusahaan dengan jumlah bus sebanyak 139 bus. Jumlah perusahaan dan jumlah bus terbesar berada di Kecamatan Pemalang, sedangkan untuk Kecamatan Moga, Warungpring, Pulosari, Watukumpul, Bantarbolang, Randudongkal, Taman, Petarukan, Ampelgading dan Ulujami tidak ada perusahaan otobus yang beroperasi.

**DESCRIPTION**

*Road is a land transportation infrastructure that is essential to accelerate economic activity. The length of state roads in Pemalang Regency in 2021 is 34.33 kilometers, while the provincial road in 2021 along 92.67 kilometers and 765.72 kilometers of district roads in 2021. roads are mostly asphalt (92.58 percent), while about 57.62 percent of roads are in good condition, about 10.66 percent are in moderate condition and the rest are lightly damaged and heavily damaged.*

*In 2021 the number of buses entering and exiting the terminal Pemalang Regency for a year each of 32,853 and 32,853 buses. The highest bus mobility occurred in January, which reached 6,138 buses entering and exit the Pemalang terminal. Bus companies domiciled in Pemalang Regency are 6 companies with 139 buses. The number of companies and the largest number of buses are located in Pemalang District, whereas for Moga, Warungpring, Pulosari, Watukumpul, Bantarbolang, Randudongkal, Taman, Petarukan, Ampelgading dan Ulujami districts, there are no otobus companies operating.*



Pada Tahun 2021 tercatat sebanyak 6 jenis kereta api yang memberangkatkan penumpang dari Pemalang. Sebagian besar penumpang memilih Kaligung Ekonomi sebagai alat transportasi mereka, tercatat sebanyak 39.678 penumpang.

PT Pos Indonesia berfungsi sebagai sarana perhubungan dan komunikasi. Kegiatan operasional instansi tersebut juga melayani kegiatan wesel pos, paket pos, tabanas serta penjualan benda pos. Pada tahun 2021 terdapat 14 kantor pos yang terdiri dari 1 kantor pemeriksa dan 13 kantor cabang di Kabupaten Pemalang. Surat yang dikirimkan ke dalam negeri sejumlah 45.215 pucuk, sedangkan surat yang diterima dari dalam negeri berjumlah 192.454 pucuk.

Berdasarkan data dari PT Telkom Pemalang, pada tahun 2021 di Kabupaten Pemalang tercatat ada 10.743 pelanggan telepon yang sebagian besar berada di Kecamatan Pemalang.

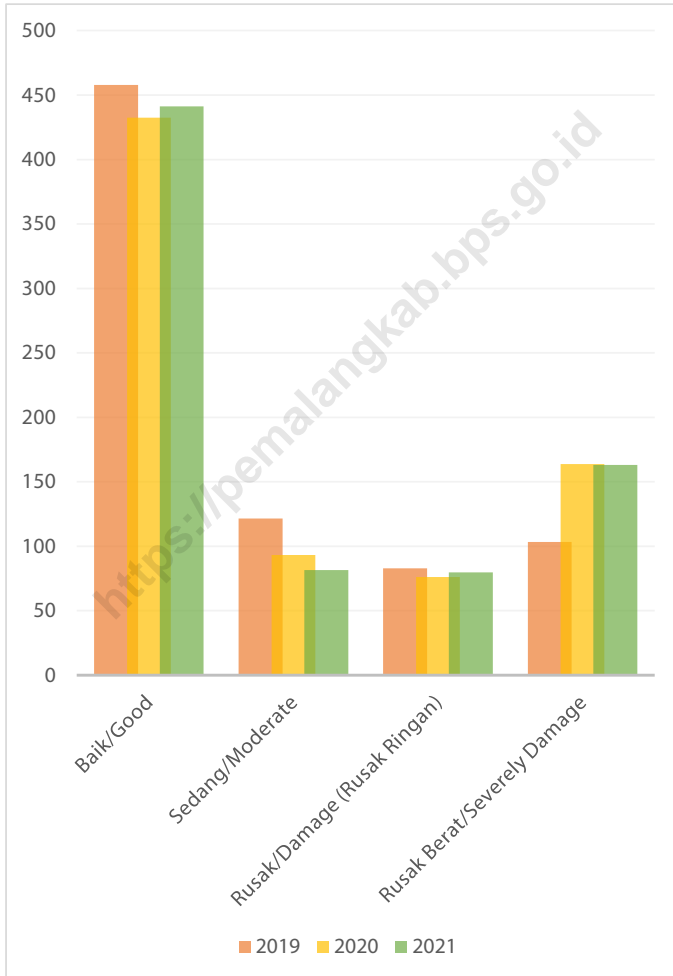
*In 2021 there are 6 types of trains that dispatch passengers from Pemalang. Most of the passengers chose Kaligung Ekonomi as their means of transportation, there are 39,678 passengers.*

*PT Pos Indonesia serves as a means of transportation and communication. The agency's operational activities also serve the activities of postal money orders, postal parcels, tabanas and the sale of postal items. By 2019 there are 14 post offices consisting of 1 inspection office and 13 branch offices in Pemalang District. Letters sent to the country amounted to 45,215 shoots, while letters received from within the country amounted to 192,454 shoots.*

*Based on data from PT Telkom Pemalang, in 2021 there were 10,743 telephone subscribers mostly located in Pemalang District.*

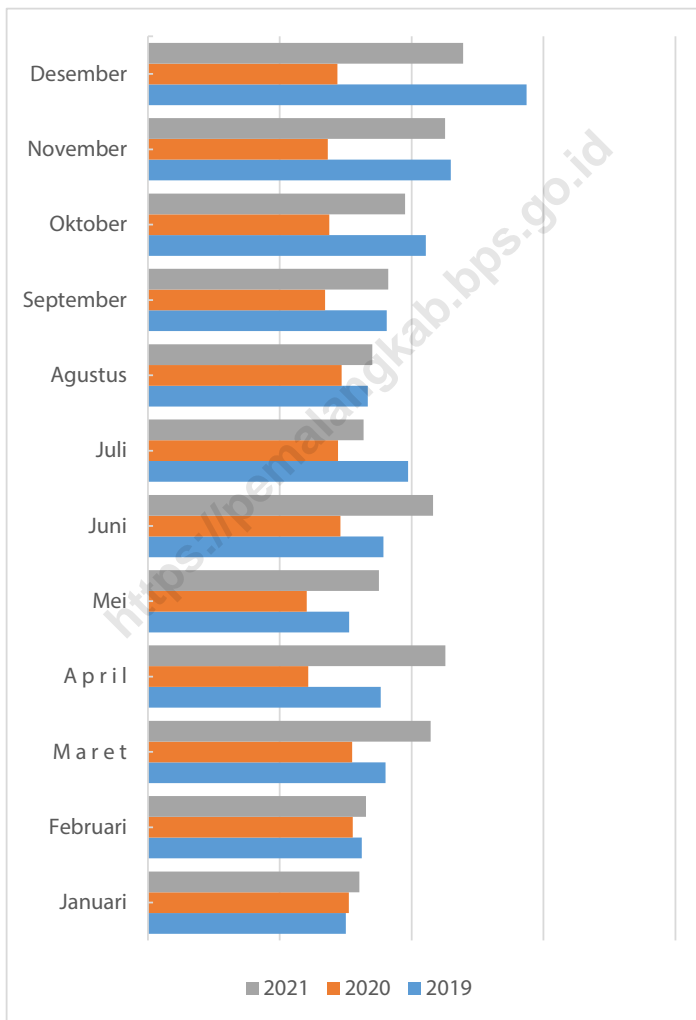
**Gambar** 8.1  
**Figures**

**Panjang Jalan Kabupaten menurut Kondisi Jalan di Kabupaten Pemalang (km), 2019–2021**  
*Length of Regency Roads by Condition of roads in Pemalang Regency (km), 2019–2021*



Sumber/Source : Dinas Pekerjaan Umum dan Penataan Ruang Bidang Bina Marga Kabupaten Pemalang/ Office of Public Works - Human Settlements and Spatial Planning of Pemalang Regency ( Spatial Planning and Development Field)

**Gambar 8.2** Banyaknya Penerimaan Parkir per Bulan di Kabupaten Pemalang (rupiah), 2019 - 2021  
**Number of Parkir Acceptance in Pemalang Regency (rupiahs), 2019 - 2021**



Sumber/Source : Dinas Pehubungan Kabupaten Pemalang/ Transportation Office of Pemalang Regency

## 8.1 TRANSPORTASI TRANSPORTATION

**Tabel 8.1.1** Panjang Jalan Menurut Tingkat Kewenangan Pemerintahan di Kabupaten Pemalang (km), 2019–2021  
**Table** *Length of Roads by Level of Government Authority in Pemalang Regency (km), 2019–2021*

Tingkat Kewenangan Pemerintahan <i>Level of Government Authority</i>	2019	2020	2021
(1)	(2)	(3)	(4)
Negara/ <i>State</i> <sup>1</sup>	34,33	34,33	34,33
Provinsi/ <i>Province</i> <sup>2</sup>	93,34	93,34	92,67
Kabupaten/Kota <sup>3</sup> <i>Regency/Municipality</i>	765,72	765,72	765,72
<b>Jumlah/Total</b>	<b>893,39</b>	<b>893,39</b>	<b>892,72</b>

Catatan/Notes: <sup>1</sup> Berdasarkan SK MENTERI PU NOMOR : 631/KPTS/M/2009 TANGGAL 31 DESEMBER 2009

<sup>2</sup> Berdasarkan KEPUTUSAN GUBERNUR JATENG NOMOR : 620/2/TAHUN 2016 TANGGAL 25 JANUARI 2016

<sup>3</sup> Berdasarkan KEPUTUSAN BUPATI PEMALANG NOMOR : 188.4/648/TAHUN 2018 TANGGAL 13 AGUSTUS 2018

Sumber/Source: Dinas Pekerjaan Umum dan Penataan Ruang Bidang Bina Marga Kabupaten Pemalang/ *Office of Public Works - Human Settlements and Spatial Planning of Pemalang Regency (Spatial Planning and Development Field)*

**Tabel 8.1.2** Panjang Jalan Kabupaten Menurut Jenis Permukaan Jalan di Kabupaten Pemalang (km), 2019–2021  
**Table** Length of Roads by Type of Road Surface in Pemalang Regency (km), 2019–2021

Jenis Permukaan Jalan Type of Road Surface	2019	2020	2021
(1)	(2)	(3)	(4)
Aspal/Paved	718,20	708,92	708,92
Kerikil/Gravel	1,60	2,10	2,10
Tanah/Soil	1,00	1,00	1,00
Lainnya/Others	44,92	53,70	53,70
<b>Jumlah/Total</b>	<b>765,72</b>	<b>765,72</b>	<b>765,72</b>

Sumber/Source : Dinas Pekerjaan Umum dan Penataan Ruang Bidang Bina Marga Kabupaten Pemalang/ Office of Public Works - Human Settlements and Spatial Planning of Pemalang Regency ( Spatial Planning and Development Field )

**Tabel 8.1.3** Panjang Jalan Kabupaten Menurut Kondisi Jalan di Kabupaten Pemalang (km), 2019–2021  
**Length of Roads by Condition of Roads in Pemalang Regency (km), 2019–2021**

Kondisi Jalan Condition of Roads	2019	2020	2021
(1)	(2)	(3)	(4)
Baik/Good	457,93	432,43	441,20
Sedang/Moderate	121,49	93,29	81,62
Rusak/Damage	83,00	76,22	79,75
Rusak Berat/Severely Damage	103,30	163,78	163,17
<b>Jumlah/Total</b>	<b>765,72</b>	<b>765,72</b>	<b>765,72</b>

Sumber/Source : Dinas Pekerjaan Umum dan Penataan Ruang Bidang Bina Marga Kabupaten Pemalang/ Office of Public Works - Human Settlements and Spatial Planning of Pemalang Regency ( Spatial Planning and Development Field )

**Tabel 8.1.4** Jumlah Kendaraan Bermotor yang Diuji di Kabupaten Pemalang, 2019-2021  
**Table** Number of Motor Vehicle that tested In Pemalang Regency, 2019-2021

Jenis Kendaraan Bermotor Kind of Motor Vehicle	2019	2020	2021
(1)	(2)	(3)	(4)
Mobil Penumpang/ Passenger Car			
– Umum/ General	0	0	1
– Lainnya/ Others	0	0	0
Mobil Bus/ Bus			
– Umum/ General	943	842	814
– Lainnya/ Others	361	189	139
Mobil Barang/ Car Stuff			
a. Truk/ Truck			
– Umum/ General	699	649	626
– Lainnya/ Others	1479	1 281	1 156
b. Traktor/ Tractor			
– Umum/ General	123	188	193
– Lainnya/ Others	0	0	11
c. Sumbu III Barang/ Sumbu Tract III			
– Umum/ General	3	60	17
– Lainnya/ Others	0	4	9
d. Sumbu III Tangki/ Sumbu Tank III			
– Umum/ General	16	8	7
– Lainnya/ Others	1	1	0

Lanjutan Tabel/*Continued Table* 8.1.4

<b>Jenis Kendaraan Bermotor</b> <i>Kind of Motor Vehicle</i>	<b>2019</b>	<b>2020</b>	<b>2021</b>
(1)	(2)	(3)	(4)
<b>e. Tangki / Tank</b>			
– Umum/ <i>General</i>	2	60	3
– Lainnya/ <i>Others</i>	13	21	10
<b>f. Pick Up/Pick up</b>			
– Umum/ <i>General</i>	87	16	7
– Lainnya/ <i>Others</i>	7011	6701	4848
<b>g. Bestel/ Bestel</b>			
– Umum/ <i>General</i>	17	4	12
– Lainnya/ <i>Others</i>	406	464	498
<b>Kendaraan Khusus / Special Vehicle</b>			
– Umum/ <i>General</i>	0	0	0
– Lainnya/ <i>Others</i>	4	5	4
<b>Kereta/ Train</b>			
<b>a. Gandengan/ Coupling</b>			
– Umum/ <i>General</i>	126	112	134
– Lainnya/ <i>Others</i>	0	0	18
<b>b. Tempelan/ Sticker</b>			
– Umum/ <i>General</i>	120	178	170
– Lainnya/ <i>Others</i>	0		10
<b>Jumlah/Total</b>			
– Umum/ <i>General</i>	<b>2 136</b>	<b>2 117</b>	<b>1 984</b>
– Lainnya/ <i>Others</i>	<b>9 275</b>	<b>8 666</b>	<b>6 703</b>

Sumber/*Source* : Dinas Pehubungan Kabupaten Pemalang/ *Transportation Office of Pemalang Regency*



**Tabel 8.1.5** Banyaknya Perusahaan Otobis (PO) Antar Kab/Kota dan Jumlah Kendaraanya Menurut Kecamatan di Kabupaten Pemalang, 2021  
**Number of Inter City Otobus Manufacture by Subdistrict in Pemalang Regency, 2021**

Kecamatan Subdistrict	Perusahaan Otobis Otobus Manufacture	Jumlah Bus Dalam Propinsi Number of Bus within Province
(1)	(2)	(3)
M o g a	–	–
Warungpring	–	–
Pulosari	–	–
B e l i k	PT. REFINA PUTRI SIKASUR	1
Watukumpul	–	–
B o d e h	PT. RIYAN JAYA PEMALANG	5
Bantarbolang	–	–
Randudongkal	–	–
Pemalang	PRIMKOPTI PML, KOPAPEL, KOP. PML SPJ JAYA	132
T a m a n	–	–
Petarukan	–	–
Ampelgading	–	–
Comal	KOP. KOPACO	1
Ulujami	–	–
<b>Kabupaten Pemalang</b>		<b>139</b>

Sumber/Source : Dinas Pehubungan Kabupaten Pemalang/ Transportation Office of Pemalang Regency

**Tabel 8.1.6** Banyaknya Bis yang keluar dan masuk di Terminal Pemalang, 2021  
**Table 8.1.6** *Number of In and Out Bus in Pemalang bus terminal, 2021*

Bulan/ Month	Bis Bus		Jumlah Total
	Masuk In	Keluar Out	
(1)	(2)	(3)	(4)
Januari/January	3 069	3 069	6 138
Februari/February	2 527	2 527	5 054
Maret/March	3 004	3 004	6 008
April/April	2 884	2 884	5 768
Mei/May	2 214	2 214	4 428
Juni/June	2 792	2 792	5 584
Juli/July	2 040	2 040	4 080
Agustus/August	2 794	2 794	5 588
September/September	2 798	2 798	5 596
Oktober/October	2 916	2 916	5 832
November/November	2 851	2 851	5 702
Desember/December	2 964	2 964	5 928
<b>Kabupaten Pemalang</b>	<b>32 853</b>	<b>32 853</b>	<b>65 706</b>

Sumber/ Source : Survei Angkutan Penumpang dan Barang di Terminal dan Jembatan Timbang 2021/ *Passenger and Goods Transport Survey at Terminals and Weighbridges 2021*

**Tabel 8.1.7** Banyaknya Penerimaan Parkir Perbulan di Kabupaten Pematang (rupiah), 2019-2021  
**Table 8.1.7** Number of Parking Acceptance in Pematang Regency (rupiahs), 2019-2021

Bulan Month	Tahun / Years		
	2019	2020	2021
(1)	(2)	(3)	(4)
Januari/January	30 038 000	30 503 000	32 059 000
Februari/February	32 459 000	31 061 000	33 093 000
Maret/March	36 036 000	31 006 000	42 904 000
April/April	35 304 000	24 348 000	45 127 000
Mei/May	30 526 000	24 117 000	35 044 000
Juni/June	35 730 000	29 227 000	43 242 000
Juli/July	39 487 000	28 832 000	32 739 000
Agustus/August	33 375 000	29 375 000	34 065 000
September/September	36 228 000	26 862 000	36 439 000
Oktober/October	42 149 000	27 503 000	39 022 000
November/November	45 956 000	27 306 000	45 072 000
Desember/December	57 448 000	28 763 000	47 836 000
<b>Kabupaten Pematang</b>	<b>454 736 000</b>	<b>338 903 000</b>	<b>466 642 000</b>

Sumber/Source : Dinas Pehubungan Kabupaten Pematang/ Transportation Office of Pematang Regency

**Tabel**  
**Table** 8.1.8

**Banyaknya Penumpang yang Naik Kereta Api Melalui Stasiun Kereta Api Pemalang, 2021**  
**Number of Passenger Train Passed Pemalang Station, 2021**

Bulan/ Month	Jenis Kereta Api/ Type of Train		
	Airlangga	Jayabaya	Joglo semarkerto
(1)	(2)	(3)	(4)
Januari/January	0	554	1 690
Februari/February	0	421	1 427
Maret/March	0	484	1 943
April/April	0	522	1 939
Mei/May	0	355	1 847
Juni/June	0	412	2 246
Juli/July	0	632	112
Agustus/August	0	631	25
September/September	0	695	0
Oktober/October	803	411	1 426
November/November	1 099	337	1 937
Desember/December	1 038	429	2 421
<b>Kabupaten Pemalang</b>	<b>2 940</b>	<b>5 883</b>	<b>17 013</b>

Lanjutan Tabel/Continued Table 8.1.8

Bulan/ Month	Jenis Kereta Api/ Type of Train	
	Tawang Jaya Premium	Kaligung
(1)	(5)	(6)
Januari/January	101	4 111
Februari/February	0	3 727
Maret/March	0	4 753
April/April	27	5 082
Mei/May	0	3 775
Juni/June	0	4 299
Juli/July	0	201
Agustus/August	0	70
September/September	0	0
Oktober/October	0	3 659
November/November	0	4 770
Desember/December	0	5 231
<b>Kabupaten Pemalang</b>	<b>128</b>	<b>39 678</b>

Lanjutan Tabel/*Continued Table 8.1.8*

Bulan/ Month	Jenis Kereta Api/ Type of Train	
	Gumarang	Kamandaka
(1)	(7)	(8)
Januari/January	69	1 359
Februari/February	0	1 354
Maret/March	98	1 599
April/April	212	1 855
Mei/May	634	1 388
Juni/June	700	1 702
Juli/July	18	84
Agustus/August	80	29
September/September	239	0
Oktober/October	401	1 040
November/November	563	1 392
Desember/December	644	1 754
<b>Kabupaten Pemalang</b>	<b>3 658</b>	<b>13 556</b>

Sumber/ Source : Stasiun Kereta Api Pemalang/ Railway Station of Pemalang

## 8.2 KOMUNIKASI COMMUNICATION

**Tabel 8.2.1** Banyaknya Kantor Pos Menurut Jenisnya Menurut Kecamatan di Kabupaten Pemalang, 2021  
*Number of Post Office by Subdistrict in Pemalang Regency, 2021*

Kecamatan Subdistrict	Kantor Pemeriksa Auditor Office	Kantor Cabang Branch Office	Jumlah Total	Kantor Yang Sudah Online Online Office	Agen Pos Post Agent
(1)	(2)	(3)	(4)	(5)	(6)
M o g a	0	1	1	1	1
Warungpring	0	1	1	1	1
Pulosari	0	1	1	1	1
B e l i k	0	1	1	1	3
Watukumpul	0	1	1	1	2
B o d e h	0	1	1	1	1
Bantarbolang	0	1	1	1	4
Randudongkal	0	1	1	1	5
Pemalang	1	0	1	1	15
T a m a n	0	1	1	1	7
Petarukan	0	1	1	1	5
Ampelgading	0	1	1	1	1
Comal	0	1	1	1	2
Ulujami	0	1	1	1	1
<b>Kabupaten Pemalang</b>	<b>1</b>	<b>13</b>	<b>14</b>	<b>14</b>	<b>49</b>

Sumber/ Source : PT Pos Indonesia Kabupaten Pemalang/ Indonesia Mail Office of Pemalang Regency

**Tabel 8.2.2** **Operasional PT. Pos Indonesia Kabupaten Pemalang, 2021**  
**Post Office Operational in Pemalang Regency, 2021**

Jenis / Type	Satuan/ Unit	Kirim Deliver	Terima Received
(1)	(2)	(3)	(4)
<b>01. A. Surat Pos Dalam Negeri</b>			
<i>Domestic Post Office</i>			
<i>Dikirim/ Delivered</i>			
a. Biasa/General	Pucuk/Mail	2 117	3 241
b. Kilat Biasa/Fast	Pucuk/Mail	521	213
c. Kilat Khusus /Express	Pucuk/Mail	42 577	189 000
Jumlah / Total	Pucuk/Mail	45 215	192 454
<b>B. Surat Pos Luar Negeri</b>			
<i>Abroad Post Office</i>			
<i>Dikirim/ Delivered</i>			
a. Biasa (BPU)/ General (BPU)	Pucuk/Mail	0	0
b. Tercatat (BPU)/ Noted	Pucuk/Mail	24	31
Jumlah (BPU)/ Total (BPU)	Pucuk/Mail	24	31
c. Biasa (PU)/ General(PU)	Pucuk/Mail	0	0
d. Tercatat (PU)/ Noted (PU)	Pucuk/Mail	0	0
Jumlah (PU)/ Total (PU)	Pucuk/Mail	0	0
Jumlah (BPU) Dan (PU) Total of (BPU) and (PU)	Pucuk/Mail	24	31
C. Express Mail Service (Ems)	Pucuk/Mail	49	62
Ems Non Document	Paket/Package	41	31
<b>Jumlah</b>	Pucuk/Mail	90	93



Lanjutan Tabel/*Continued Table 8.2.2*

<b>Jenis / Type</b>	<b>Satuan/ Unit</b>	<b>Kirim Deliver</b>	<b>Terima Received</b>
(1)	(2)	(3)	(4)
<b>02. Paket Pos/ Package Post</b>			
Dikirim Dalam Negeri/ <i>Domestic delivered</i>	Paket/Package	51 176	124 213
Dikirim Luar Negeri/ <i>Abroad delivered</i>	Paket/Package	116	573
Jumlah/ <i>Total</i>	Paket/Package	51 292	124 786
<b>03. Wesel Pos/ Bill</b>			
<b>A. Bilangan / Number</b>			
<b>Wesel Pos Dalam Negeri/Domestic Bill</b>			
Wesel Prima/ <i>Primary Bill</i>	Lembar/Sheet	2 117	1 628
Wesel Instan / <i>Instan Bill</i>	Lembar/Sheet	1 038	4 626
<b>B. Wesel Pos Luar Negeri / Abroad Bill</b>			
Westren Union / <i>Wester Union</i>	Lembar/Sheet	65	2 992
Jumlah (A+B) / <i>Total (A+B)</i>	Lembar/Sheet	3 220	9 246
<b>04. Giro Dan Cek Pos/Postal giro and ceque</b>			
a. Giro Dan Cek Pos/ <i>Postal giro and ceque</i>	Trans	317	4 165
b. Pos Ceque (PC)	Trans	0	0
Jumlah/ <i>Total</i>	Trans	317	4 165
05. Tabanas / e batara pos	Trans	2 239	1 779
06. Pensiunan Taspen	Trans	0	17 327
07. Asabri	Trans	0	3 399
08. Potongan Pensiunan	Trans	0	10 927
09. Penjualan Benda Materai	Keping/ <i>Pieces</i>	0	1 617 700

Sumber/ *Source* : PT Pos Indonesia Kabupaten Pemalang/ *Indonesia Mail Office of Pemalang Regency*

**Tabel 8.2.3** Banyaknya Sambungan Telepon Terpasang Menurut Kecamatan di Kabupaten Pemalang, 2021  
**Number of Telephone Line by Subdistrict in Pemalang Regency, 2021**

Kecamatan Subdistrict	Kapasitas Terpakai Elapsed ( SST )	Pelanggan Customer ( SST )	Telepon Kartu Card Telephone ( SST )	Wartel Wartel (Unit)	Warnet (Unit) Warnet (Unit)
(1)	(2)	(3)	(4)	(5)	(6)
M o g a	315	315	0	0	1
Warungpring	118	118	0	0	0
Pulosari	95	95	0	0	0
B e l i k	242	242	0	0	0
Watukumpul	55	55	0	0	0
B o d e h	59	59	0	0	0
Bantarbolang	84	84	0	0	0
Randudongkal	725	725	0	0	0
Pemalang	6 515	6 515	0	1	2
T a m a n	1 085	1 085	0	1	0
Petarukan	345	345	0	0	0
Ampelgading	203	203	0	0	0
Comal	744	744	0	0	0
Ulujami	158	158	0	0	0
<b>Kabupaten Pemalang</b>	<b>10 743</b>	<b>10 743</b>	<b>0</b>	<b>2</b>	<b>3</b>

Sumber/ Source : PT. TELKOM Kabupaten Pemalang/ Telkom of Pemalang Rgeency



# Koperasi */cooperative*

Jumlah koperasi di Kabupaten Pemalang Tahun 2021 adalah sebanyak **284 unit**.

*There are 284 cooperatives in Pemalang Regency in 2021  
Cooperative is an economic organization which is owned and operated by people who have common interest.*



Koperasi adalah sebuah organisasi ekonomi yang dimiliki dan dioperasikan oleh orang-seorang demi kepentingan bersama.

*Cooperative is an economic organization which is owned and operated by people who have common interest.*



## Bab 9 Chapter

Perbankan, Koperasi & Harga-harga  
*Banking, Cooperative & Prices*



**PENJELASAN TEKNIS**

1. **Koperasi** adalah badan usaha yang memiliki anggota orang atau badan hukum yang didirikan dengan berlandaskan asas kekeluargaan serta demokrasi ekonomi. Koperasi merupakan produk ekonomi yang kegiatannya menjadi gerakan ekonomi kerakyatan, dan berjalan dengan prinsip gotong-royong
2. **Inflasi** adalah kecenderungan naiknya harga barang dan jasa pada umumnya yang berlangsung secara terus menerus. Jika inflasi meningkat, maka harga barang dan jasa di dalam negeri mengalami kenaikan. Naiknya harga barang dan jasa tersebut menyebabkan turunnya nilai mata uang. Dengan demikian, inflasi dapat juga diartikan sebagai penurunan nilai mata uang terhadap nilai barang dan jasa secara umum.
3. **Indeks Harga konsumen (IHK)** adalah indeks yang menghitung rata-rata perubahan harga dari suatu paket barang dan jasa yang dikonsumsi oleh rumah tangga dalam kurun waktu tertentu. IHK merupakan indikator yang digunakan untuk mengukur tingkat inflasi. Perubahan IHK dari waktu ke waktu menggambarkan tingkat kenaikan (inflasi) atau tingkat

**TECHNICAL NOTES**

1. **Cooperative** is a business entity that has members of a person or legal entity established based on the principle of kinship and economic democracy. Cooperative is an economic product whose activities become a populist economic movement, and runs on the principle of mutual cooperation
2. **Inflation** is a sustained increase in the general price level of goods and services in an economy over a period of time. When the inflation rate rises, the price of goods and services in the country increases. The rising prices of goods and services led to a decline in currency values. Thus, inflation may also be interpreted as a decline in the value of the currency against the value of goods and services in general.
3. **Consumer Price Index (CPI)** is an index which calculates average price changes of a commodity package consisting of goods and services that people consumes in a certain period of time. CPI is an indicator used to measure inflation rate. The change of CPI over time indicates the rate of inflation or deflation of goods and services.

penurunan (deflasi) dari barang  
dan jasa

<https://pemalangkab.bps.go.id>

**ULASAN**

Pada Tahun 2021 terdapat 284 unit koperasi aktif di Kabupaten Pemalang dengan jumlah anggotanya sebanyak 82.012 orang. Total aset dan SHU secara umum mengalami kenaikan dari tahun sebelumnya dan Volume usaha mengalami kenaikan. Jumlah koperasi dan tenaga kerja terbesar berada di Kecamatan Pemalang, yaitu sebanyak 85 koperasi.

Jika dilihat dari perkembangan nilai asetnya, perkembangan nilai aset koperasi di Kabupaten Pemalang pada tahun 2021 meningkat jauh dibandingkan dengan tahun sebelumnya. Pada tahun 2021 nilai aset koperasi sebesar 973 miliar rupiah atau naik lebih dari dua kali lipat dibandingkan tahun 2020.

**DESCRIPTION**

*In 2021 there are 284 units of active cooperatives in Pemalang Regency with the total member of 82.012 people. Total assets and SHU generally increased from the previous year and business volume has increased. The largest number of cooperatives and manpower is located in District Pemalang, which as many as 85 cooperatives.*

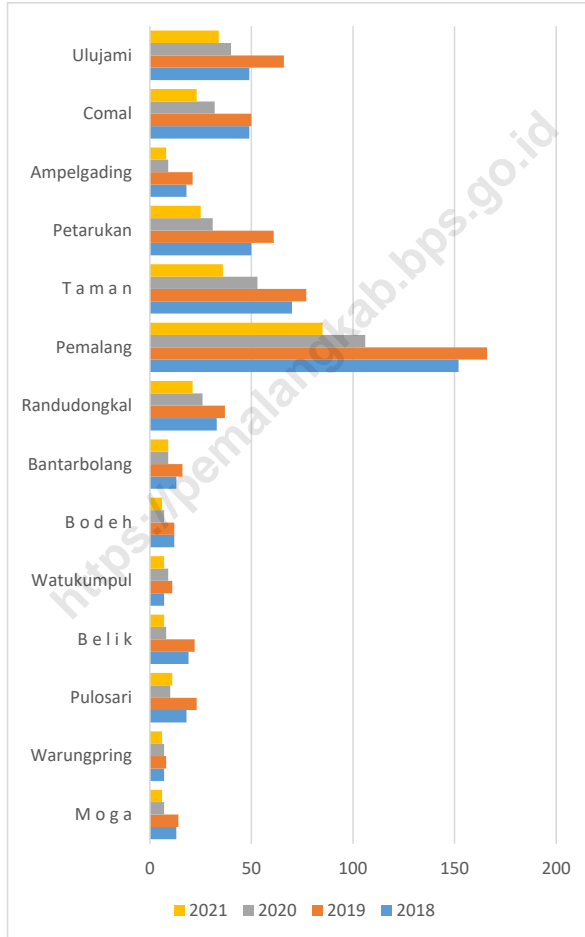
*When viewed from the development of the value of its assets, the development of assets value of union in Pemalang Regency in 2021 has increased significantly compared to the previous year. In 2021 the value of union assets will be 973 billion rupiahs or more than double compared to 2020.*





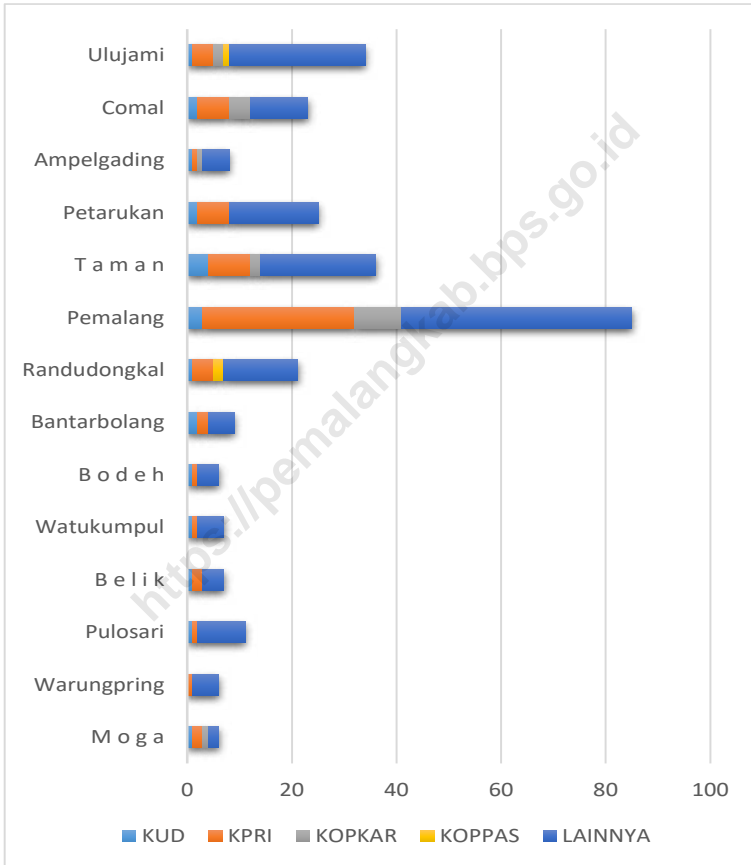
**Gambar** 9.1  
**Figures**

**Jumlah Koperasi Aktif Menurut Kecamatan di Kabupaten Pemalang, 2018–2021**  
**Number of Active Cooperative by Subdistrict in Pemalang Regency, 2018–2021**



Sumber/ Source : Dinas Koperasi, Usaha Kecil Menengah, Perindustrian dan Perdagangan Kabupaten Pemalang/  
Office of Cooperatives, Small and Medium Enterprises, Industry and Trade of Pemalang Regency

**Gambar 9.2** Jumlah Koperasi Aktif Menurut Jenis Koperasi dan Kecamatan di Kabupaten Pemalang, 2021  
**Figures 9.2** Number of Cooperative by Kind of Cooperative and Subdistrict in Pemalang Regency, 2021



Sumber/ Source : Dinas Koperasi, Usaha Kecil Menengah, Perindustrian dan Perdagangan Kabupaten Pemalang/  
 Office of Cooperatives, Small and Medium Enterprises, Industry and Trade of Pemalang Regency

**Tabel**  
**Table** 9.1**Jumlah Koperasi Aktif Menurut Kecamatan di Kabupaten Pemalang, 2018–2021**  
**Number of Active Cooperative by Subdistrict in Pemalang Regency, 2018–2021**

Kecamatan Subdistrict	2018	2019	2020	2021
(1)	(2)	(3)	(4)	(5)
M o g a	13	14	7	6
Warungpring	7	8	7	6
Pulosari	18	23	10	11
B e l i k	19	22	8	7
Watukumpul	7	11	9	7
B o d e h	12	12	7	6
Bantarbolang	13	16	9	9
Randudongkal	33	37	26	21
Pemalang	152	166	106	85
T a m a n	70	77	53	36
Petarukan	50	61	31	25
Ampelgading	18	21	9	8
Comal	49	50	32	23
Ulujami	49	66	40	34
<b>Kabupaten Pemalang</b>	<b>510</b>	<b>584</b>	<b>354</b>	<b>284</b>

Sumber/ Source : Dinas Koperasi, Usaha Kecil Menengah, Perindustrian dan Perdagangan Kabupaten Pemalang/ Office of Cooperatives, Small and Medium Enterprises, Industry and Trade of Pemalang Regency

**Tabel**  
**Table** 9.2**Jumlah Koperasi Aktif Menurut Jenis Koperasi dan Kecamatan di Kabupaten Pemalang, 2021**  
**Number of Cooperative by Kind of Cooperative and Subdistrict in Pemalang Regency, 2021**

Kecamatan Subdistrict	Jenis Koperasi/ Kind of Cooperative					Jumlah Total
	KUD	KPRI	KOPKAR	KOPPAS	Lainnya Others	
(1)	(2)	(3)	(4)	(5)	(6)	(7)
M o g a	1	2	1	0	2	6
Warungpring	0	1	0	0	5	6
Pulosari	1	1	0	0	9	11
B e l i k	1	2	0	0	4	7
Watukumpul	1	1	0	0	5	7
B o d e h	1	1	0	0	4	6
Bantarbolang	2	2	0	0	5	9
Randudongkal	1	4	0	2	14	21
Pemalang	3	29	9	0	44	85
T a m a n	4	8	2	0	22	36
Petarukan	2	6	0	0	17	25
Ampegading	1	1	1	0	5	8
Comal	2	6	4	0	11	23
Ulujami	1	4	2	1	26	34
<b>Kabupaten Pemalang</b>	<b>21</b>	<b>68</b>	<b>19</b>	<b>3</b>	<b>173</b>	<b>284</b>

Sumber/ Source : Dinas Koperasi, Usaha Kecil Menengah, Perindustrian dan Perdagangan Kabupaten Pemalang/ Office of Cooperatives, Small and Medium Enterprises, Industry and Trade of Pemalang Regency

**Tabel**  
**Table** 9.3**Perkembangan Koperasi Aktif di Kabupaten Pemalang, 2020-2021**  
**Development of Cooperation in Pemalang Regency, 2020-2021**

Uraian/Description	Satuan/Unit	Tahun / Year	
		2020	2021
(1)	(2)	(3)	(4)
Koperasi/ Cooperation	Unit/ Unit	354	284
Anggota/ Member	Orang/ Person	79 903	82 012
Tenaga Kerja/ Worker	Orang/ Person	946	999
Asset/ Assets	Rp. Milyar/ Billion (Rp)	477	973
Volume Usaha Volume of Business	Rp. Milyar Billion (Rp)	341	360
SHU Koperasi/ Cooperation	Rp. Milyar Billion (Rp)	11,5	12,4

Sumber/ Source : Dinas Koperasi, Usaha Kecil Menengah, Perindustrian dan Perdagangan Kabupaten Pemalang/ Office of Cooperatives, Small and Medium Enterprises, Industry and Trade of Pemalang Regency



## Pengeluaran Perkapita Sebulan

*/Monthly Per Capita Expenditure*

Pada tahun 2021, rata-rata pengeluaran perkapita perbulan pada kelompok 20 persen penduduk berpendapatan tinggi sebesar 1.974.287 rupiah, atau sebesar 4 kali lipat dari rata-rata pengeluaran pada 40 persen penduduk berpendapatan rendah, yaitu sebesar 477.470 rupiah.

*In 2021, the average expenditure per capita per month of the high income group (about 20 percent of the population) is about 1,974,287 rupiahs, which almost four times the average expenditure on 40 percent of the low income group, which reached 477,470 rupiahs.*



## Kelompok Komoditas

*/Commodity Group*

Pada Tahun 2021, persentase pengeluaran penduduk perkapita sebulan untuk **komoditas makanan sebesar 56,43 persen**, sedangkan pengeluaran **komoditas non makanan sebesar 43,57 persen**.

*In 2021, the percentage of expenditure per capita per month for food commodities reached 56.43 percent, meanwhile for non-food commodities is about 43.57 percent.*

Sumber data:  
Survei Sosial Ekonomi Nasional Maret  
- BPS



# Bab 10

Chapter

Pengeluaran Penduduk  
*Population Expenditure*





## PENJELASAN TEKNIS

1. **Kegiatan pengumpulan data sosial dan ekonomi** yang dilaksanakan secara rutin oleh BPS melalui Survei Sosial Ekonomi Nasional (Susenas).
2. Sejak tahun 2012 sampai dengan 2015, pengumpulan data Susenas konsumsi pengeluaran rumah tangga dilaksanakan secara triwulanan. Mulai tahun 2016 pengumpulan data Susenas dilaksanakan dua kali dalam setahun, yaitu pada Maret dan September.
3. **Data konsumsi/pengeluaran** yang dikumpulkan pada Susenas Maret dibagi menjadi dua kelompok, yaitu makanan dan bukan makanan. Jumlah komoditi makanan sebanyak 222 komoditi. Pengumpulan data kelompok makanan meliputi banyaknya komoditi yang dikonsumsi beserta nilai pengeluarannya.
4. Pengumpulan data pada sebagian besar kelompok bukan makanan hanya mencakup nilai pengeluaran barang yang dikonsumsi, kecuali beberapa jenis barang tertentu juga dikumpulkan kuantitasnya, seperti listrik, air, gas, dan bahan bakar minyak (BBM).

## TECHNICAL NOTES

1. **Socioeconomic data collection activities** are carried out regularly by the BPS -Statistics Indonesia through the National Socioeconomic Survey (Susenas).
2. Since 2012 to 2015, Susenas data collection of household consumption/expenditures was conducted quarterly. Starting in 2016, collecting of data Susenas carry out twice a year, in March and September.
3. **The consumption/expenditure data** collected in March Susenas are divided into two groups, namely food and non-food. The number of food commodity are 222 commodities. The food group data collection includes quantity and value of commodities consumed.
4. Data collection on mostly non food groups cover only the value of expenditures consumed except for certain comodities can also collected its quantity, such as the use of electricity, water, gas, and fuel oil (BBM).

5. **Referensi waktu survei yang digunakan** adalah selama seminggu terakhir untuk konsumsi makanan dan sebulan atau setahun terakhir untuk konsumsi bukan makanan.

5. **The survey time reference period** is *previous week before enumeration date for food consumption and last month or last year for non food consumption*

<https://pemalangkab.bps.go.id>

**ULASAN**

Rata-rata pengeluaran penduduk Kabupaten Pemalang perbulan menurut kelompok makanan menunjukkan jumlah konsumsi yang paling besar untuk kelompok makanan jadi dengan persentase 20,88% dari rata-rata pengeluaran perkapita sebulan, disusul pengeluaran untuk konsumsi rokok sebesar 7,66% dari rata-rata pengeluaran perkapita sebulan.

Persentase Penduduk Menurut Golongan perkapita sebulan penduduk Kabupaten Pemalang untuk kelompok 40 persen penduduk berpendapatan rendah sebesar 20,06 persen. Sementara pada 40 persen penduduk berpendapatan menengah sebesar 30,40 persen atau hampir dua kali lipat pengeluaran dari 40 persen penduduk berpendapatan rendah. Sedangkan kelompok 20 persen penduduk berpendapatan tinggi sebesar 41,54 persen.

**DESCRIPTION**


*Monthly Average Expenditure of the population in Pemalang Regency according to commodity group shows the largest amount of consumption for the processed food group with a percentage of 20.88% of the average monthly expenditure per capita, followed by expenditure on cigarette consumption of 7.66% of the average expenditure. per capita per month.*

*Percentage of Population by Group per capita per month the population of Pemalang Regency for the 40 percent group of low-income residents is 20.06 percent. Meanwhile, at 40 percent of the middle-income population, 30.40 percent or almost double the expenditure of 40 percent of the low-income population. While the group of 20 percent of the population with high income is 41.54 percent.*



**Gambar** 10.1  
**Figures**

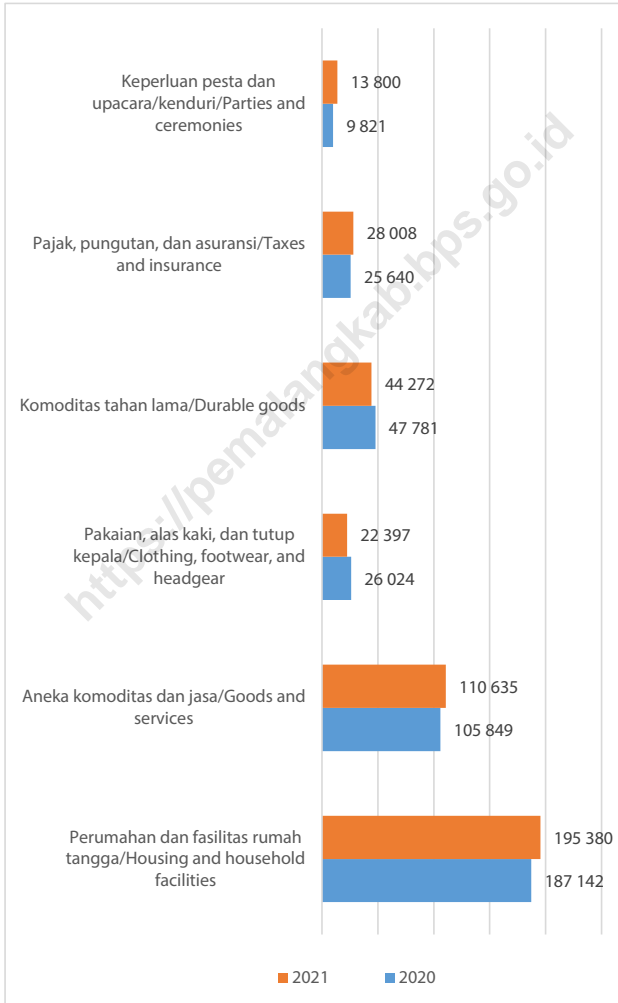
**Distribusi Rata-rata Pengeluaran per Kapita Sebulan Kelompok Komoditas Makanan (rupiah), 2020 - 2021**  
**Distribution of The Monthly Average Expenditure per Capita by Food Commodities (rupiahs), 2020 - 2021**



Sumber/Source : BPS, Survei Sosial Ekonomi Nasional (Susenas) Maret/BPS-Statistics Indonesia, National Socio Economic Survey March

**Gambar** 10.2  
**Figures**

**Distribusi Rata-rata Pengeluaran per Kapita Sebulan Kelompok Komoditas Non Makanan (rupiah), 2020 - 2021**  
**Distribution of The Monthly Average Expenditure per Capita by Non Food Commodities (rupiahs), 2020 - 2021**



Sumber/Source : BPS, Survei Sosial Ekonomi Nasional (Susenas) Maret/BPS-Statistics Indonesia, National Socio Economic Survey March

**Tabel**  
**Table** 10.1

**Rata-rata Pengeluaran per Kapita Sebulan Menurut Kelompok Komoditas (rupiah) di Kabupaten Pemalang, 2020 dan 2021**  
**Monthly Average Expenditure per Capita by Commodity Group (rupiahs) in Pemalang Regency, 2020 and 2021**

<b>Kelompok Komoditas/Commodity Group</b>	<b>2020</b>	<b>2021</b>
(1)	(2)	(3)
<b>Makanan/Food</b>		
Padi-padian/ <i>Cereals</i>	54 936	56 225
Umbi-umbian/ <i>Tubers</i>	3 340	4 303
Ikkan/udang/cumi/kerang/ <i>Fish/shrimp/common squid/shells</i>	22 201	22 600
Daging/ <i>Meat</i>	15 696	16 865
Telur dan susu/ <i>Eggs and milk</i>	25 044	24 056
Sayur-sayuran/ <i>Vegetables</i>	36 822	46 094
Kacang-kacangan/ <i>Legumes</i>	14 787	16 302
Buah-buahan/ <i>Fruits</i>	23 157	22 632
Minyak dan kelapa/ <i>Oil and coconut</i>	11 267	12 225
Bahan minuman/ <i>Beverage stuffs</i>	19 909	18 727
Bumbu-bumbuan/ <i>Spices</i>	11 975	14 000
Konsumsi lainnya/ <i>Miscellaneous food items</i>	9 534	11 233
Makanan dan minuman jadi/ <i>Prepared food and beverages</i>	206 910	198 632
Rokok/ <i>Cigarettes</i>	66 042	72 855
<b>Jumlah makanan/Total food</b>	<b>521 620</b>	<b>536 749</b>
<b>Bukan makanan/Non-food</b>		
Perumahan dan fasilitas rumah tangga/ <i>Housing and household facilities</i>	187 142	195 380
Aneka barang dan jasa/ <i>Goods and services</i>	105 849	110 635
Pakaian, alas kaki, dan tutup kepala/ <i>Clothing, footwear, and headgear</i>	26 024	22 397
Barang tahan lama/ <i>Durable goods</i>	47 781	44 272
Pajak, pungutan, dan asuransi/ <i>Taxes and insurance</i>	25 640	28 008
Keperluan pesta dan upacara/kenduri/ <i>Parties and ceremonies</i>	9 821	13 800
<b>Jumlah bukan makanan/Total non-food</b>	<b>402 257</b>	<b>414 492</b>
<b>Jumlah/Total</b>	<b>923 878</b>	<b>951 241</b>

Sumber/Source: BPS, Survei Sosial Ekonomi Nasional (Susenas) Maret/BPS-Statistics Indonesia, National Socioeconomic Survey March



Tabel  
Table 10.2

**Persentase Pengeluaran per Kapita Sebulan Menurut Kelompok Komoditas di Kabupaten Pemalang, 2020 dan 2021**  
**Percentage of Monthly Expenditure per Capita by Commodity Group in Pemalang Regency, 2020 and 2021**

Kelompok Komoditas/Commodity Group	2020	2021
(1)	(2)	(3)
<b>Makanan/Food</b>		
Padi-padian/Cereals	5,95	5,91
Umbi-umbian/Tubers	0,36	0,45
Ikan/udang/cumi/kerang/Fish/shrimp/common squid/shells	2,40	2,38
Daging/Meat	1,70	1,77
Telur dan susu/Eggs and milk	2,71	2,53
Sayur-sayuran/Vegetables	3,99	4,85
Kacang-kacangan/Legumes	1,60	1,71
Buah-buahan/Fruits	2,51	2,38
Minyak dan kelapa/Oil and coconut	1,22	1,29
Bahan minuman/Beverage stuffs	2,15	1,97
Bumbu-bumbuan/Spices	1,30	1,47
Konsumsi lainnya/Miscellaneous food items	1,03	1,18
Makanan dan minuman jadi/Prepared food and beverages	22,40	20,88
Rokok/Cigarettes	7,15	7,66
<b>Jumlah makanan/Total food</b>	<b>56,46</b>	<b>56,43</b>
<b>Bukan makanan/Non-food</b>		
Perumahan dan fasilitas rumah tangga/Housing and household facilities	20,26	20,54
Aneka barang dan jasa/Goods and services	11,46	11,63
Pakaian, alas kaki, dan tutup kepala/Clothing, footwear, and headgear	2,82	2,35
Barang tahan lama/Durable goods	5,17	4,65
Pajak, pungutan, dan asuransi/Taxes and insurance	2,78	2,94
Keperluan pesta dan upacara/kenduri/Parties and ceremonies	1,06	1,45
<b>Jumlah bukan makanan/Total non-food</b>	<b>43,54</b>	<b>43,57</b>
<b>Jumlah/Total</b>	<b>100,00</b>	<b>100,00</b>

Sumber/Source: BPS, Survei Sosial Ekonomi Nasional (Susenas) Maret/BPS-Statistics Indonesia, National Socioeconomic Survey March

**Tabel**  
**Table** 10.3**Persentase Penduduk Menurut Golongan Pengeluaran per Kapita Sebulan di Kabupaten Pemalang (rupiah), 2020-2021**  
**Percentage of Population by Class of Monthly Expenditure per Capita in Pemalang Regency (rupiahs), 2020-2021**

<b>Golongan Pengeluaran Per Kapita Sebulan (rupiah)</b> <b>Class of Monthly Expenditure per Capita (rupiahs)</b>	<b>2020</b>	<b>2021</b>
(1)	(2)	(3)
40 persen penduduk berpendapatan rendah / 40 Percent of low income population	–	20,06
40 persen penduduk berpendapatan menengah / 40 Percent of middle income population	–	38,40
20 persen penduduk berpendapatan tinggi / 20 Percent of high income population	–	41,54
<b>Jumlah/Total</b>	<b>–</b>	<b>100,00</b>

Sumber/Source: BPS, Survei Sosial Ekonomi Nasional (Susenas) Maret/BPS-Statistics Indonesia, National Socioeconomic Survey March

**Tabel**  
**Table** 10.4

**Rata-rata Pengeluaran per Kapita Sebulan Menurut Kelompok Komoditas dan Kelompok Pengeluaran di Kabupaten Pemalang, 2021**  
*Average Monthly Expenditure per Capita By Commodity Group and Class of Expenditure in Pemalang Regency, 2021*

Kelompok Komoditas/ Commodity Group	Kelompok Pengeluaran/ Class of Expenditure			Rata-rata Average
	40 persen penduduk berpendapatan rendah / 40 Percent of low income population	40 persen penduduk berpendapatan menengah / 40 Percent of middle income population	20 persen penduduk berpendapatan tinggi / 20 Percent of high income population	
(1)	(2)	(3)	(4)	(5)
<b>Makanan/Food</b>	313 273	550 436	955 712	536 478
<b>Bukan makanan/Non-food</b>	164 197	362 377	1 018 576	414 491
<b>Jumlah/Total</b>	<b>477 470</b>	<b>912 814</b>	<b>1 974 287</b>	<b>951 240</b>

Sumber/Source: BPS, Survei Sosial Ekonomi Nasional (Susenas) Maret/BPS-Statistics Indonesia, National Socioeconomic Survey March

Sumber/Source: BPS, Survei Sosial Ekonomi Nasional (Susenas) Maret/BPS-Statistics Indonesia, National Socioeconomic Survey March

## Jumlah Sarana Perdagangan */Number of Trading Facilities*

Pada Tahun 2021, jumlah sarana perdagangan di Kabupaten Pemalang sebanyak **2.347 unit**, terdiri dari 17 pasar, 137 toko dan 2.193 kios/warung.

*In 2021, there are 2,347 trading facilities in Pemalang, consisting of 17 markets, 137 stores and 2,193 stalls.*



## Realisasi Ekspor Non Migas */Non Oil-Gas Exports Realization*

Total nilai realisasi ekspor non migas di Kabupaten Pemalang pada 2021 sebesar **373,33 miliar rupiah**.

Ekspor pakaian jadi memberikan nilai ekspor terbesar yaitu **240,22 miliar rupiah**.

*The non oil-gas export realization in Pemalang in 2021 reached 373.33 billion rupiahs. Garments delivers the largest export value, for about 240.22 billion rupiahs.*

# Bab 11

Chapter

## Perdagangan *Trade*





**PENJELASAN TEKNIS**

1. **Semen** adalah zat yang digunakan untuk merekat batu, bata, batako, maupun bahan bangunan lainnya. Sedangkan kata semen sendiri berasal dari *caementum* (bahasa Latin), yang artinya "memotong menjadi bagian-bagian kecil tak beraturan"
2. **Elpiji kemasan 3 Kg** merupakan solusi PERTAMINA dalam melaksanakan program diversifikasi energi yang dicanangkan pemerintah: mengkonversi penggunaan minyak tanah menjadi Elpiji. Elpiji didesain dalam kemasan tabung yang sudah sesuai dengan standar, serta diuji secara berkala. Tekanan Elpiji di dalam tabung jauh di bawah tekanan pecahnya tabung. Jika tekanan gas dalam tabung berlebih, tekanan ini akan diseimbangkan menggunakan *safety valve*
3. **Pupuk** adalah material yang ditambahkan pada media tanam atau tanaman untuk mencukupi kebutuhan hara yang diperlukan tanaman sehingga mampu berproduksi dengan baik
4. **Pupuk ZA** adalah pupuk kimia buatan yang mengandung amonium sulfat yang dirancang untuk memberi tambahan hara nitrogen dan belerang bagi

**TECHNICAL NOTES**

1. **Cement** is a substance used to glue stone, brick, brick, and other building materials. While the word itself comes from the *caementum* (Latin), meaning "cut into sections small irregular"
2. **3 Kg of bottled LPG** is a solution PERTAMINA in implementing energy diversification program launched by the government: to convert the use of kerosene to LPG. LPG is designed in tube packaging that is in conformity with the standards, and are tested regularly. LPG pressure in the tube away under pressure rupture of the tube. If the pressure of excess gas in the tube, this pressure will be balanced using a *safety valve*
3. **Fertilizer** is a material that is added to the growing media and plants to provide for the necessary plant nutrients so that they can produce well
4. **ZA** is an artificial chemical fertilizers containing ammonium sulfate which is designed to provide additional nitrogen and sulfur nutrients for plants. ZA

tanaman. Nama ZA adalah singkatan dari istilah bahasa Belanda, *zwavelzure ammoniak*

*name is an abbreviation of the term Dutch, zwavelzure ammonia*

5. **Pupuk NPK** adalah pupuk buatan yang berbentuk cair atau padat yang mengandung unsur hara utama nitrogen, fosfor, dan kalium
5. **Fertilizer NPK fertilizers** is a liquid or solid containing major nutrients nitrogen, phosphorus, and potassium
6. **Nomor Induk Berusaha (NIB)** adalah identitas pelaku usaha dalam rangka pelaksanaan kegiatan berusaha sesuai bidang usahanya. NIB wajib dimiliki pelaku usaha yang ingin mengurus perizinan berusaha melalui OSS (*Online Single Submission*).
6. **Business Identification Number** is the identity of a business actor in the context of carrying out business activities in accordance with his business field. NIB must be owned by business actors who wish to administer business licenses through OSS (*Online Single Submission*).
7. **Perijinan Berusaha** adalah persetujuan yang diperlukan Pelaku Usaha untuk memulai dan menjalankan usaha dan diberikan dalam bentuk persetujuan yang dituangkan dalam bentuk surat/keputusan setelah Pelaku Usaha tersebut memenuhi semua persyaratanyangtelahditentukan.
7. **License Issuance** is an approval that required by a Business Actor to start and run a business and is given in the form of an approval that wrote in a letter / decision after the Business Actor has fulfilled all the requirements that have been determined.
8. **Pasar** adalah tempat bertemunya pembeli dan penjual untuk melakukan transaksi jual beli barang atau jasa
8. **Market** is a place where buyers and sellers meet to make buying and selling transactions of goods or services.
9. **Koperasi** adalah badan usaha yang memiliki anggota orang atau badan hukum yang didirikan dengan berlandaskan asas kekeluargaan serta demokrasi ekonomi. Koperasi merupakan
9. **Cooperative** is a business entity that has members of a person or legal entity established based on the principle of kinship and economic democracy. Cooperative is an economic product whose

produk ekonomi yang kegiatannya menjadi gerakan ekonomi kerakyatan, dan berjalan dengan prinsip gotong-royong

*activities become a populist economic movement, and runs on the principle of mutual cooperation*

<https://pemalangkab.bps.go.id>





**ULASAN**

Pada tahun 2021 banyaknya penyaluran semen di Kabupaten Pemalang sebanyak 78.830 ton, terdiri dari semen kemasan 50 Kg sebanyak 1.568.273 zak dan semen kemasan 40 Kg sebanyak 10.400 zak. Pengadaan pupuk pada tahun 2021 yang terdiri dari Urea, Pupuk Organik, NPK, ZA, SP36 dan POC sebanyak 35.065,44 ton, sedangkan yang disalurkan sebanyak 33.313,89 ton.

Jumlah Perusahaan yang mengajukan Nomor Induk Berusaha (NIB) dan diterbitkan oleh Kantor Perizinan terpadu pada sejak agustus hingga desember 2021 sebanyak 1.384. Usaha mikro kecil mendominasi pengajuan izin NIB sebanyak 1.350 usaha.

Jumlah sarana perdagangan di Kabupaten Pemalang pada tahun 2021 sebanyak 2.347 unit terdiri dari pasar, toko, kios dan warung. Dibandingkan dengan tahun sebelumnya sarana perdagangan pada tahun 2021 mengalami penurunan sebesar 11,30%.

Pada Tahun 2021 komoditi ekspor Kabupaten Pemalang terdiri dari teh, kepiting, gondorukem, sarung goyor dan pakaian jadi. Pakaian jadi dan gondorukem merupakan komoditi yang memiliki nilai ekspor paling besar.

**DESCRIPTION**

*In 2021, the amount of cement distributed in Pemalang Regency was 78,830 tons, consisting of 1,568,273 bags of 50 kg cement and 10,400 bags of 40 kg cement. The procurement of fertilizers in 2021 consisting of Urea, Organic Fertilizer, NPK, ZA, SP36 and POC amounted to 35,065.44 tons, while the distribution was 33.313,89 tons.*

*The number of companies applying for Business Registration Number and issued by One Stop Integrated Service of Pemalang Regency from august to december 2021 are 1,384. Micro and small businesses dominate the applications for NIB licenses, amounting to 1,350 businesses*

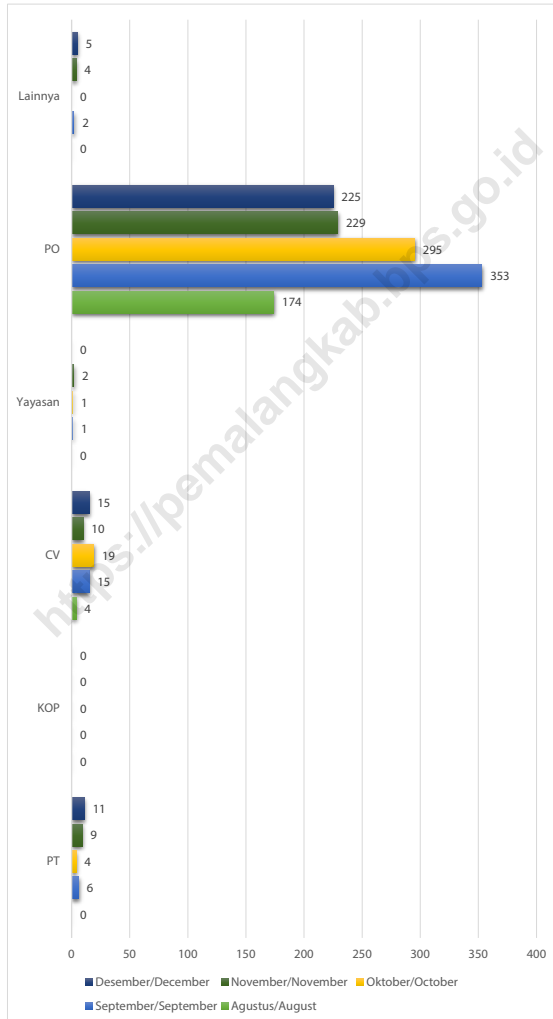
*Number of trading facilities in Pemalang Regency in 2021 was 2,347 units consisting of markets, shops, kiosks and stalls. Compared to the previous year, trading facilities in 2021 experienced an decreased by 11.30%.*

*In 2021, export commodities of Pemalang Regency consist of tea, crabs. gondorukem, goyor sarongs, and garments. Garments and gondorukem are commodities that have the greatest export value.*



**Gambar** 11.1  
**Figures**

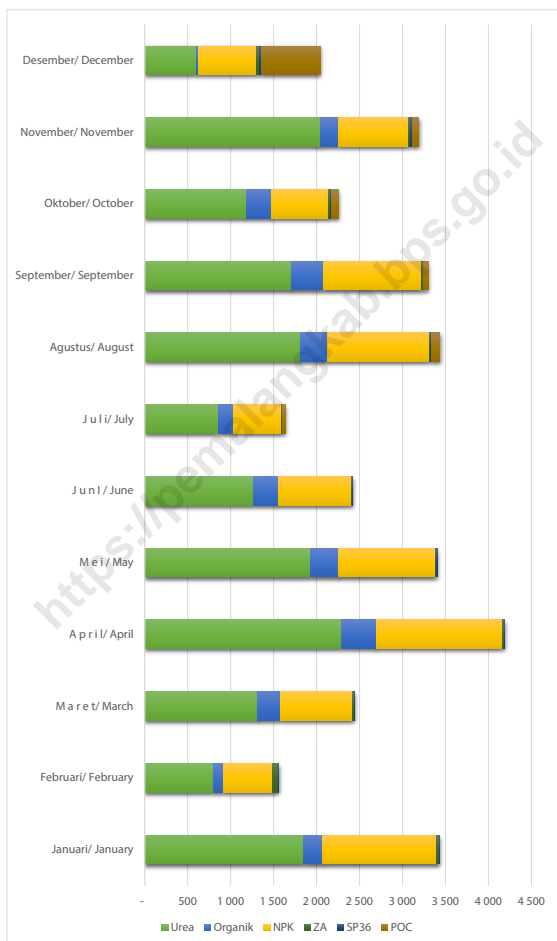
**Penerbitan NIB Menurut Bentuk Usaha, Agustus-Desember, 2021**  
**NIB Publishing by Manufacturing Form, August-December 2021**



Sumber/Source : Dinas Penanaman Modal dan Pelayanan Terpadu Satu Pintu Kabupaten Pemalang/ One-Stop Integrated Service and Investment Service of Pemalang Regency

**Gambar** 11.2  
**Figures**

**Banyaknya Penyaluran Pupuk Menurut Bulan dan Jenis Pupuk di Kabupaten Pemalang, 2021 (Ton)**  
**Number of Fertilizer Distribution by Month and Kind of Fertilizer in Pemalang Regency, 2021 (Ton)**



Sumber / Source : Dinas Koperasi, Usaha Kecil Menengah, Perindustrian dan Perdagangan Kabupaten Pemalang / Office of Cooperatives, Small and Medium Enterprises, Industry and Trade of Pemalang Regency

**Tabel**  
**Table** 11.1

**Jumlah Sarana Perdagangan Menurut Jenisnya di  
Kabupaten Pemalang, 2018–2021**  
**Number of Trading Facilities by Type of Facility in Pemalang  
Regency, 2018–2021**

Jenis Sarana Perdagangan Type of Trading Facilities	2018	2019	2020	2021
(1)	(2)	(3)	(4)	(5)
Pasar/Market	22	21	21	17
Toko/Store			122	137
Kios	2 503	2 503	2 503	2 193
Warung				
<b>Jumlah/Total</b>	<b>2 525</b>	<b>2 524</b>	<b>2 646</b>	<b>2 347</b>

Sumber/ Source : Dinas Koperasi, Usaha Kecil Menengah, Perindustrian dan Perdagangan Kabupaten Pemalang/ Office of Cooperatives, Small and Medium Enterprises, Industry and Trade of Pemalang Regency

Tabel  
Table 11.2

**Banyaknya Penyaluran Semen ( Ton ) di Kabupaten Pemalang, 2021**  
**Number of Cement Distribution (Ton) in Pemalang Regency, 2021**

Bulan Month	Banyaknya / Number of Zak/ Bag		Ton / Ton
	Isi 50 Kg Content 50 kg	Isi 40 Kg Content 40 kg	
(1)	(2)	(3)	(4)
Januari/January	116 366	400	5 834
Februari/February	103 381	200	5 177
Maret/March	142 300	600	7 139
April/April	122 962	400	6 164
Mei/May	112 494	200	5 633
Juni/June	149 918	600	7 520
Juli/July	136 910	1 200	6 894
Agustus/August	150 130	1 400	7 563
September/September	168 808	1 200	8 488
Oktober/October	171 548	1 400	8 633
November/November	95 712	1 800	4 858
Desember/December	97 744	1 000	4 927
<b>Kabupaten Pemalang</b>	<b>1 568 273</b>	<b>10 400</b>	<b>78 830</b>

Sumber/ Source : Dinas Koperasi, Usaha Kecil Menengah, Perindustrian dan Perdagangan Kabupaten Pemalang/ Office of Cooperatives, Small and Medium Enterprises, Industry and Trade of Pemalang Regency

**Tabel**  
**Table** 11.3

**Pengadaan dan Penyaluran LPG 3 Kg di Kabupaten Pemalang (Tabung), 2021**  
**Procurement and Distribution of LPG 3 Kg (Tube) in Pemalang Regency, 2021**

<b>Bulan</b> <b>Month</b>	<b>Stok</b> <b>Awal</b> <b>Initial Stock</b>	<b>Pengadaan</b> <b>Procurement</b>	<b>Penyaluran</b> <b>Distribution</b>	<b>Stok Akhir</b> <b>Final Stock</b>
(1)	(2)	(3)	(4)	(5)
Januari/January	0	1 179 640	1 179 640	0
Februari/February	0	1 095 760	1 095 760	0
Maret/March	0	1 233 920	1 233 920	0
April/April	0	1 217 820	1 217 820	0
Mei/May	0	1 273 120	1 273 120	0
Juni/June	0	1 189 000	1 189 000	0
Juli/July	0	1 236 020	1 236 020	0
Agustus/August	0	1 232 780	1 232 780	0
September/September	0	1 223 950	1 223 950	0
Oktober/October	0	1 218 920	1 218 920	0
November/November	0	1 206 960	1 206 960	0
Desember/December	0	1 287 920	1 287 920	0
<b>Kabupaten Pemalang</b>	<b>0</b>	<b>14 595 810</b>	<b>14 595 810</b>	<b>0</b>

Sumber/ Source : Dinas Koperasi, Usaha Kecil Menengah, Perindustrian dan Perdagangan Kabupaten Pemalang/ Office of Cooperatives, Small and Medium Enterprises, Industry and Trade of Pemalang Regency



**Tabel 11.4** **Pengadaan dan Penyaluran Pupuk di Kabupaten Pemalang (Ton), 2021**  
**Table 11.4** **Procurement and Distribution of Fertilizer (Ton) in Pemalang Regency, 2021**

Bulan Month	Pengadaan/ Procurement					
	Urea Urea	Organik Organic	NPK NPK	ZA ZA	SP36 SP36	POC POC
(1)	(2)	(3)	(4)	(5)	(6)	(7)
Stok Awal/ Initial stock	193,17	29,21	168,63	17,71	16,85	-
Januari/January	2 410,15	258,80	1 598,50	30,00	-	-
Februari/February	1 041,40	158,00	573,50	62,00	8,00	-
Maret/March	1 388,50	310,00	840,40	20,00	4,00	-
April/April	2 323,50	416,92	1 489,90	20,00	5,00	-
Mei/May	1 851,0	357,00	1 032,90	16,00	10,00	-
Juni/June	1 549,50	322,20	871,10	14,00	1,00	-
Juli/July	1 009,50	199,00	603,50	24,00	17,00	228,00
Agustus/August	1 719,0	262,00	1 096,50	7,00	7,00	204,00
September/September	2 258,50	423,00	1 121,50	17,00	10,00	36,00
Oktober/October	1 250,50	244,60	694,50	28,00	8,00	24,00
November/November	1 596,90	189,00	611,50	20,00	12,00	24,00
Desember/December	558,0	15,60	580,50	31,00	22,00	504,00
<b>Kabupaten Pemalang</b>	<b>19 149,62</b>	<b>3 185,33</b>	<b>11 282,93</b>	<b>306,71</b>	<b>120,85</b>	<b>1 020,00</b>

Lanjutan Tabel/*Continued Table 11.4*

Bulan Month	Penyaluran/ <i>Distribution</i>					
	Urea Urea	Organik Organic	NPK NPK	ZA ZA	SP36 SP36	POC POC
(1)	(8)	(9)	(10)	(11)	(12)	(13)
Januari/ <i>January</i>	1 849,13	223,05	1 326,01	25,76	3,42	-
Februari/ <i>February</i>	799,64	115,65	576,95	64,09	6,66	-
Maret/ <i>March</i>	1 317,60	262,22	837,89	21,07	6,11	-
April/ <i>April</i>	2 288,70	406,00	1 468,80	20,41	6,08	-
Mei/ <i>May</i>	1 926,93	324,46	1 131,16	16,98	3,20	-
Juni/ <i>June</i>	1 265,10	288,58	849,64	15,81	5,28	-
Juli/ <i>July</i>	858,88	178,12	550,32	14,27	6,91	30,00
Agustus/ <i>August</i>	1 808,10	322,13	1 181,94	12,04	12,18	98,00
September/ <i>September</i>	1 711,63	368,21	1 140,69	18,75	10,29	49,00
Oktober/ <i>October</i>	1 188,85	291,04	655,24	28,61	11,38	78,00
November/ <i>November</i>	2 040,19	215,22	813,46	24,19	17,83	81,00
Desember/ <i>December</i>	604,87	16,25	675,36	41,97	22,62	684,00
<b>Kabupaten Pemalang</b>	<b>17 659,60</b>	<b>3 010,92</b>	<b>11 207,47</b>	<b>303,95</b>	<b>111,95</b>	<b>1 020,00</b>

Sumber/ *Source* : Dinas Koperasi, Usaha Kecil Menengah, Perindustrian dan Perdagangan Kabupaten Pemalang/ *Office of Cooperatives, Small and Medium Enterprises, Industry and Trade of Pemalang Regency*

**Tabel 11.5**      **Realisasi Ekspor Non Migas Berdasarkan Jenis Komoditas di Kabupaten Pemalang, 2021**  
**Table**      **Realization of Non-Oil and Gas Exports by Commodity Type in Pemalang Regency, 2021**

Jenis Komoditi/ Type Of Commodity	Satuan/ Unit	Volume	Nilai Ekspor (US \$)/ Value (US \$)	Nilai Ekspor (Rp)/ Value (Rp)
(1)	(2)	(3)	(4)	(5)
Teh/tea	Kg	44 820	60 345	863 536 490
Kepiting/Crabs	Lbs	514 443	9 274 647	133 001 817 134
Gondorukem	Kg	6 407 200	16 107 411	237 065 091 939
Sarung Goyor/ <i>goyor sarong</i> <sup>1</sup>	Kodi	516	169 350	2 404 520 511
Pakaian Jadi/ <i>Garments</i>	Pcs	327 227	16 835 315	240 224 497 283
<b>Kabupaten Pemalang</b>	–	<b>7 294 206</b>	<b>42 447 068</b>	<b>613 559 463 357</b>

Catatan/Notes : <sup>1</sup> Data per Juni 2021 / Data per June 2021

Sumber/ Source : Dinas Koperasi, Usaha Kecil Menengah, Perindustrian dan Perdagangan Kabupaten Pemalang/ Office of Cooperatives, Small and Medium Enterprises, Industry and Trade of Pemalang Regency

**Tabel 11.6**  
**Table**

**Perkembangan Penerbitan Nomor Induk Berusaha (NIB) Menurut Jenis Perusahaan Kabupaten Pemalang, 2021**  
**The Progress of Issuance of Business Registration Number by Company Type in Pemalang Regency, 2021**

Bulan Month	Jenis Perusahaan/ Company Type						Jumlah/ Total
	PT	KOP	CV	Yayasan	PO	Lainnya	
(1)	(2)	(3)	(4)	(5)	(6)	(7)	(8)
Januari/January	–	–	–	–	–	–	–
Februari/February	–	–	–	–	–	–	–
Maret/March	–	–	–	–	–	–	–
April/April	–	–	–	–	–	–	–
Mei/May	–	–	–	–	–	–	–
Juni/June	–	–	–	–	–	–	–
Juli/July	–	–	–	–	–	–	–
Agustus/August	0	0	4	0	174	0	178
September/September	6	0	15	1	353	2	377
Oktober/October	4	0	19	1	295	0	319
November/November	9	0	10	2	229	4	254
Desember/December	11	0	15	0	225	5	256
<b>Kabupaten Pemalang</b>	<b>30</b>	<b>0</b>	<b>63</b>	<b>4</b>	<b>1 276</b>	<b>11</b>	<b>1 384</b>

Catatan/Notes : Bulan Januari sampai Juli data tidak tersedia karena sejak Agustus 2021 Sistem OSS berganti versi 1.1 menjadi OSS RBA ( Perijinan Usaha Berbasis Resiko )/ From January to July the data is not available because since August 2021 the OSS System has changed from version 1.1 to OSS RBA (Risk Based Business Licensing)

Sumber/ Source : Dinas Penanaman Modal dan Pelayanan Terpadu Satu Pintu Kabupaten Pemalang/ One-Stop Integrated Service and Investment Service of Pemalang Regency

Tabel  
Table 11.7

**Perkembangan Penerbitan Nomor Induk Berusaha (NIB) Menurut Jenis Penyertaan Modal Kabupaten Pemalang, 2021**  
***The Progress of Issuance of Business Registration Number by Equity Participation Type in Pemalang Regency, 2021***

Bulan Month	Jenis Penyertaan Modal/ Type of Equity Participation		Jumlah
	Penyertaan Modal Asing Foreign Equity Participation	Penyertaan Modal Dalam Negeri Domestic Equity Participation	
(1)	(2)	(3)	(5)
Januari/January	–	–	–
Februari/February	–	–	–
Maret/March	–	–	–
April/April	–	–	–
Mei/May	–	–	–
Juni/June	–	–	–
Juli/July	–	–	–
Agustus/August	0	178	178
September/September	0	377	377
Oktober/October	0	319	319
November/November	1	253	254
Desember/December	0	256	256
<b>Kabupaten Pemalang</b>	<b>1</b>	<b>1 383</b>	<b>1 384</b>

Catatan/Notes : Bulan Januari sampai Juli data tidak tersedia karena sejak Agustus 2021 Sistem OSS berganti versi 1.1 menjadi OSS RBA ( Perijinan Usaha Berbasis Resiko )/ From January to July the data is not available because since August 2021 the OSS System has changed from version 1.1 to OSS RBA (Risk Based Business Licensing)

Sumber/ Source : Dinas Penanaman Modal dan Pelayanan Terpadu Satu Pintu Kabupaten Pemalang/ One-Stop Integrated Service and Investment Service of Pemalang Regency

Tabel  
Table 11.8

**Perkembangan Penerbitan Nomor Induk Berusaha (NIB) Menurut Skala Usaha Kabupaten Pemalang, 2021**  
***The Progress of Issuance of Business Registration Number by Business Scale in Pemalang Regency, 2021***

Bulan Month	Jenis Skala Usaha/ Type of Business Scale		Jumlah
	Non UMK	UMK	
(1)	(2)	(3)	(5)
Januari/January	–	–	–
Februari/February	–	–	–
Maret/March	–	–	–
April/April	–	–	–
Mei/May	–	–	–
Juni/June	–	–	–
Juli/July	–	–	–
Agustus/August	1	177	178
September/September	8	369	377
Oktober/October	8	311	319
November/November	10	244	254
Desember/December	7	249	256
<b>Kabupaten Pemalang</b>	<b>34</b>	<b>1 350</b>	<b>1 384</b>

Catatan/Notes : Bulan Januari sampai Juli data tidak tersedia karena sejak Agustus 2021 Sistem OSS berganti versi 1.1 menjadi OSS RBA ( Perijinan Usaha Berbasis Resiko )/ From January to July the data is not available because since August 2021 the OSS System has changed from version 1.1 to OSS RBA (Risk Based Business Licensing)

Sumber/ Source : Dinas Penanaman Modal dan Pelayanan Terpadu Satu Pintu Kabupaten Pemalang/ One-Stop Integrated Service and Investment Service of Pemalang Regency



**Total nilai PDRB ADHB  
Tahun 2021 mencapai  
27,45 triliun rupiah.**

*Pemalang's nominal GRDP  
in 2021 reached  
27.45 trillion rupiahs.*

**Total nilai PDRB ADHK  
Tahun 2021 mencapai  
18,92 triliun rupiah.**

*Pemalang's real GRDP  
in 2021 reached  
18.92 trillion rupiahs.*

**Perekonomian Kabupaten Pemalang  
pada 2021 tumbuh 4,19 persen.**

*The economy of Pemalang Regency in 2021  
grew for 4.19 percent.*

**4 Sektor Utama PDRB**

*/4 Main Sectors of GRDP*



**Pertanian, Kehutanan,  
dan Perikanan 27,10%**  
*/Agriculture, Forestry, and Fishing*



**Industri Pengolahan 21,95%**  
*/Manufacturing*



**Perdagangan Besar dan Eceran;  
Reparasi Mobil dan Sepeda Motor 15,17%**  
*/Wholesale and Retail Trade;  
Repair of Motor Vehicles and Motorcycles*



**Jasa Pendidikan 5,78%**  
*/Education*



# Bab 12

Chapter

**Sistem Neraca Regional**  
*System of Regional Accounts*





**PENJELASAN TEKNIS****TECHNICAL NOTES**

**1. Penghitungan statistik neraca nasional** mengikuti buku petunjuk yang diterbitkan oleh Perserikatan Bangsa Bangsa (PBB) dikenal sebagai Sistem Neraca Nasional (SNN). SNN adalah rekomendasi internasional tentang bagaimana menyusun ukuran aktivitas ekonomi yang sesuai dengan standar neraca baku yang didasarkan pada prinsip-prinsip ekonomi. Rekomendasi yang dimaksud dinyatakan dalam sekumpulan konsep, definisi, klasifikasi, dan aturan neraca yang disepakati secara internasional dalam mengukur indikator tertentu seperti Produk Domestik Bruto (PDB). Salah satu bentuk adaptasi pencatatan statistik nasional adalah melakukan perubahan tahun dasar PDB Indonesia dari tahun 2000 ke 2010. Perubahan tahun dasar PDB dilakukan seiring dengan mengadopsi rekomendasi PBB yang tertuang dalam Sistem Neraca Nasional 2008 (SNA 2008).

**2. Produk Domestik Bruto pada tingkat nasional serta Produk Domestik Regional Bruto (PDRB) pada tingkat regional (provinsi dan Kabupaten/Kota) menggambarkan kemampuan suatu wilayah untuk menciptakan nilai tambah pada suatu waktu tertentu.** Untuk

**1. *The method used to estimate national accounts statistics is based on the standard guidelines formed by United Nation known as System of National Accounts (SNA). SNA is the internationally agreed standard set of recommendations on how to compile measures of economic activity in accordance with strict accounting conventions based on economic principles. The recommendations are expressed in term of a set of concepts, definitions, classifications and accounting rules that comprise the internationally agreed standard for measuring indicators such as Gross Domestic Product (GDP). One of the improvement in the national statistical system is to rebase GDP form base year 2000 to 2010 in order to capture current economic condition. It is in line with the United Nations (UN) recommendation on 2008 SNA.***

**2. *The basic measure of the value added arising from economic activity is known as Gross Domestic Product at the national level and Gross Regional Domestic Product (GRDP) at the regional level (provinces/regencies/municipalities). To compile these statistics, two***

menyusun PDB maupun PDRB digunakan 2 pendekatan, yaitu lapangan usaha dan pengeluaran. Keduanya menyajikan komposisi data nilai tambah dirinci menurut sumber kegiatan ekonomi (lapangan usaha) dan menurut komponen penggunaannya. PDB maupun PDRB dari sisi lapangan usaha merupakan penjumlahan seluruh komponen nilai tambah bruto yang mampu diciptakan oleh sektor-sektor ekonomi atas berbagai aktivitas produksinya. Sedangkan dari sisi pengeluaran menjelaskan tentang penggunaan dari nilai tambah tersebut.

**3. PDRB menurut lapangan usaha** mengalami perubahan klasifikasi dari 9 lapangan usaha menjadi 17 lapangan usaha. PDRB menurut lapangan usaha dirinci menurut total nilai tambah dari seluruh sektor ekonomi yang mencakup lapangan usaha Pertanian, Kehutanan, dan Perikanan; Pertambangan dan Penggalian; Industri Pengolahan; Pengadaan Listrik dan Gas; Pengadaan Air, Pengelolaan Sampah, Limbah dan Daur Ulang; Konstruksi; Perdagangan Besar dan Eceran, Reparasi Mobil dan Sepeda Motor; Transportasi dan Pergudangan; Penyediaan Akomodasi dan Makan Minum; Informasi dan Komunikasi; Jasa Keuangan dan Asuransi; Real Estat; Jasa

*approaches have been used, i.e. "production approach" and "expenditure approach". The first approach is to measure value added produced by various kinds of economic activities, while the second approach is to measure final uses of the country's output. In other words, GDP/GRDP is the sum of total value added produced by all economic industries (activities) and the way of using it.*

**3. GRDP by industry classification** changes from 9 sectors to 17 industries. GRDP by industry is classified by types of economic activities such as Agriculture, Forestry and Fishing; Mining and Quarrying; Manufacturing; Electricity and Gas; Water supply, Sewerage, Waste Management and Remediation Activities; Construction; Wholesale and Retail Trade; Repair of Motor Vehicles and Motorcycles; Transportation and Storage; Accommodation and Food Service Activities; Information and Communication; Financial and Insurance Activities; Real Estate Activities; Business Activities; Public Administration; Defence and Compulsory Social Security; Education; Human

Perusahaan; Administrasi Pemerintahan, Pertahanan dan Jaminan Sosial Wajib; Jasa Pendidikan; Jasa Kesehatan dan Kegiatan Sosial; dan Jasa lainnya.

*Health and Social Work Activities; and Other Services Activities.*

**4. PDRB menurut pengeluaran** mengalami perubahan klasifikasi dimana pengeluaran konsumsi Lembaga Non Profit yang Melayani Rumah Tangga (LNPRT) yang sebelumnya termasuk bagian dari pengeluaran konsumsi rumah tangga menjadi komponen terpisah. Sehingga klasifikasi PDRB menurut pengeluaran dirinci menjadi 7 komponen yaitu komponen pengeluaran konsumsi rumah tangga, pengeluaran konsumsi LNPRT, pengeluaran konsumsi pemerintah, pembentukan modal tetap bruto, perubahan inventori, ekspor barang dan jasa, dan impor barang dan jasa.

**4. GRDP by expenditure classification** *changes where consumption expenditure Non-profit Institutions Serving Households (NPISH) previously included as part of household consumption expenditure is taken out into separate component. So that, GRDP by type of expenditures is classified into: household consumption expenditure, NPISH consumption expenditure, government consumption expenditure, gross fixed capital formation, changes in inventories, exports of goods and services, and imports of goods and services.*

**5. Pengeluaran konsumsi rumah tangga** mencakup berbagai pengeluaran konsumsi akhir rumah tangga atas barang dan jasa untuk memenuhi kebutuhan individu ataupun kelompok secara langsung. Pengeluaran rumah tangga di sini mencakup makanan dan minuman selain restoran; pakaian, alas kaki dan jasa perawatannya; perumahan dan perlengkapan rumah tangga; kesehatan dan pendidikan; transportasi dan komunikasi;

**5. Household consumption expenditures** *consist of expenditures incurred by households, which are used for both individual or collective needs. Household consumptions are classified into food and beverages other than restaurants; clothing, footwear, and related maintenance services; housing and household equipment; health and education; transport and communication; restaurants and hotels; and others.*

restoran dan hotel serta lainnya.

**6. Pengeluaran Konsumsi Pemerintah** terdiri dari Pengeluaran Konsumsi Individu dan Pengeluaran Konsumsi Kolektif. Barang dan jasa individu merupakan barang dan jasa privat, dimana ciri-ciri barang privat adalah a) Scarcity, yaitu ada kelangkaan/keterbatasan dalam jumlah; b) Excludable consumption, yaitu konsumsi suatu barang dapat dibatasi hanya pada mereka yang memenuhi persyaratan tertentu (biasanya harga); c) Rivalrous competition, yaitu konsumsi oleh satu konsumen akan mengurangi atau menghilangkan kesempatan pihak lain untuk melakukan hal serupa. Contoh barang dan jasa yang dihasilkan pemerintah dan tergolong sebagai barang dan jasa individu adalah jasa pelayanan kesehatan pemerintah di rumah sakit/puskesmas dan jasa pendidikan di sekolah/universitas negeri. Sedangkan barang dan jasa kolektif ekuivalen dengan barang publik yang memiliki ciri a) Non rivalry, yaitu penggunaan satu konsumen terhadap suatu barang tidak mengurangi kesempatan konsumen lain untuk juga mengkonsumsi barang tersebut; b) Non excludable, yaitu apabila suatu barang publik tersedia, maka tidak ada yang dapat menghalangi siapapun untuk memperoleh manfaat dari

**6. Government consumption expenditure** consists of Individual Consumption Expenditure and Collective Consumption Expenditure. Individual goods and services are private goods and services, which the characteristics of private goods is a) Scarcity, that there is a scarcity/limited in number; b) Excludable consumption, the consumption of goods can be limited only to those who meet certain requirements (usually the price); c) Rivalrous competition, ie consumption by the consumer will reduce or eliminate the chance of another party to do so. Examples of goods and services produced by government and classified as goods and services of individuals is the government health services in hospitals/health centers and education services in schools/universities. Collective goods and services equivalent to public goods characterized by a) Non-rivalry, namely the use of a consumer for an item does not reduce the chance of another consumer to also consume goods; b) Non-excludable, i.e. when a public good available, then nothing can hinder anyone to benefit from the goods or in other words everyone has access to the goods. Examples of goods and services produced by government and classified as collective goods and services is carried military defense

barang tersebut atau dengan kata lain setiap orang memiliki akses ke barang tersebut. Contoh barang dan jasa yang dihasilkan pemerintah dan tergolong sebagai barang dan jasa kolektif adalah jasa pertahanan yang dilakukan TNI dan keamanan yang dilakukan kepolisian.

**7. Pembentukan Modal Tetap Bruto (PMTB)** mencakup pengadaan, pembuatan, dan pembelian barang modal. Barang modal dimaksud adalah barang-barang yang digunakan untuk proses produksi, tahan lama atau yang mempunyai umur pemakaian lebih dari satu tahun seperti bangunan, mesin-mesin dan alat angkutan. Termasuk pula di sini perbaikan besar (berat) yang sifatnya memperpanjang umur atau mengubah bentuk atau kapasitas barang modal tersebut. Pengeluaran barang modal untuk keperluan militer juga dicakup sebagai PMTB. Klasifikasi komponen PMTB dibagi menjadi 6 sub komponen yaitu Konstruksi; Mesin dan Peralatan; Kendaraan; Peralatan Lainnya; Cultivated Biological Resources (CBR) dan Produk Kekayaan Intelektual.

**8. Ekspor barang dan jasa** merupakan transaksi perdagangan barang dan jasa dari penduduk (residen) ke bukan penduduk (nonresiden).

*services and the police's security.*

**7. Gross Fixed Capital Formation (GFCF)** includes procurement, manufacture, and the purchase of capital goods. Capital goods are goods which are used for the production process, durable or have a service life of more than one year such as buildings, machinery, and transportation equipment. Including here: huge improvement that are to extend the life or changing the shape or the capacity of the capital goods. Capital expenditures for military purposes are also covered as GFCF. GFCF component are classified into six sub-components: Construction; Machinery and Equipment; vehicle; Other equipment; Cultivated Biological Resources (CBR) and Intellectual Property Product.

**8. Exports of goods and services** consist of transactions of goods and services from residents to non-residents. Imports of goods and services consist of transaction

Impor barang dan jasa adalah transaksi perdagangan dari bukan penduduk ke penduduk. Ekspor atau impor barang terjadi pada saat terjadi perubahan hak kepemilikan barang antara penduduk dengan bukan penduduk (dengan atau tanpa perpindahan fisik barang tersebut). Pada PDRB dengan tahun dasar 2010, ekspor dan impor barang dirinci menjadi nonmigas dan migas.

*of goods and services from non-residents to residents. Exports and imports of goods occur when there are changes in ownership of goods between residents and non-residents (with or without physical movements of goods across frontiers). On the GRDP at 2010 basic year, exports and imports of goods specified into non oil and gas and oil and gas.*

**9. Produk Domestik Regional Bruto maupun agregat turunannya disajikan dalam 2 (dua) versi penilaian**, yaitu atas dasar "harga berlaku" dan atas dasar "harga konstan". Disebut sebagai harga berlaku karena seluruh agregat dinilai dengan menggunakan harga pada tahun berjalan, sedangkan harga konstan penilaiannya didasarkan kepada harga satu tahun dasar tertentu, dalam publikasi ini digunakan harga tahun 2010.

**9. GRDP and its aggregations are presented in two forms:** *at current market prices and at constant base year market prices. In presenting current market prices, all aggregates are valued at current market prices, while base year constant market prices are shown by valuing all aggregates at fixed base year prices. Year of 2010 is used as the base year in this publication.*

**10. Laju pertumbuhan Produk Domestik Regional Bruto** diperoleh dari perhitungan PDRB atas dasar harga konstan. Diperoleh dengan cara mengurangi nilai PDRB pada tahun ke-n terhadap nilai pada tahun ke n-1 (tahun sebelumnya), dibagi dengan nilai pada tahun ke n-1, dikalikan dengan 100 persen. Laju pertumbuhan

**10. Growth rate of Gross Domestic Regional Product** *is derived from GRDP at constant market prices. It is obtained by subtracting the value of GRDP year n with the value of GRDP year n-1, divided by the value of GRDP year n-1 then multiplied by 100 percent. The growth rate of GRDP explains the income growth during the given period.*

menunjukkan perkembangan agregat pendapatan dari satu waktu tertentu terhadap waktu sebelumnya.

<https://pemalangkab.bps.go.id>





**ULASAN**

Besarnya nilai PDRB Lapangan Usaha atas dasar Harga Berlaku pada tahun 2021 sebesar 27,45 triliun rupiah, mengalami peningkatan dari tahun 2020 yang besarnya 25,82 triliun rupiah. Sedangkan nilai PDRB atas dasar Harga Konstan tahun dasar 2010 pada tahun 2021 sebesar 18,92 triliun rupiah, mengalami kenaikan dari tahun 2020 yang besarnya 18,16 triliun rupiah.

Sektor pertanian, kehutanan dan perikanan merupakan sektor dominan yang menyumbang nilai PDRB Kabupaten Pemalang dengan andil sebesar 27,10 %. Sektor lain yang cukup berperan dalam mendorong perekonomian kabupaten pemalang adalah sektor industri pengolahan dan perdagangan.

Selain dari sisi lapangan usaha, PDRB juga dihitung dari pengeluaran. Nilai PDRB Pengeluaran pada tahun 2021 sama dengan nilai PDRB Lapangan Usaha yaitu 27,45 triliun rupiah. PDRB Pengeluaran didominasi oleh pengeluaran konsumsi rumah tangga yang mencapai 78,67 persen.

**DESCRIPTION**

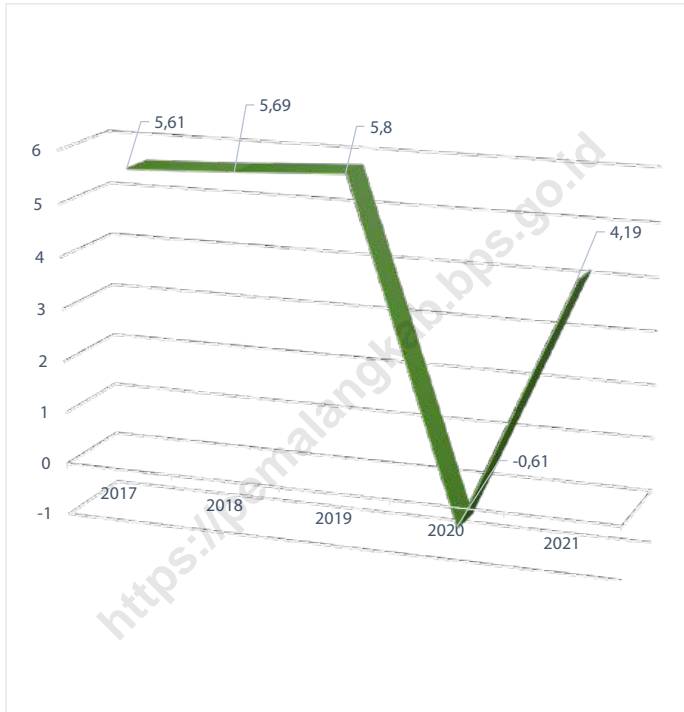
*Number of GRDP by Industry at 2021 is 27.45 trillion rupiahs, it increased from 2020 that there are 25.82 trillion rupiahs. Whereas GRDP at constant price 2010 at 2021 are 18.92 trillion rupiahs increased from 18.16 trillion rupiahs at 2019.*

*The agriculture, forestry and fisheries sectors are the dominant sectors contributing to the GDP of Pemalang Regency with a share of 27.10%. Another sector that is instrumentally in encouraging the economy of Pemalang Regency is the processing industry and trade sector.*

*Apart from the side of the industry, GRDP is also calculated from the expenditure. The value of GRDP by Expenditures in 2021 is the same as the value of GRDP by Industry, which is 27.45 trillion rupiahs. GRDP by Expenditures are dominated by household consumption expenditures which reached 78.67 percent.*



**Gambar 12.1** Laju Pertumbuhan PDRB Kabupaten Pemalang, 2017-2021  
**Figures** **GRDP Growth of Pemalang Regency, 2017-2021**



Sumber/Source: BPS Kabupaten Pemalang, berbagai sensus, survei dan sumber lain/BPS-Statistics of Pemalang Regency, various census, survey, and other sources

**Gambar** 12.2  
**Figures**

**Struktur Ekonomi Kabupaten Pemalang Menurut Lapangan Usaha (%), 2021**  
**Economic Structure of Pemalang Regency by Industry (%), 2021**



Sumber/Source: BPS Kabupaten Pemalang, berbagai sensus, survei dan sumber lain/BPS-Statistics of Pemalang Regency, various census, survey, and other sources

**Tabel**  
**Table** 12.1.

**Produk Domestik Regional Bruto Atas Dasar Harga  
Berlaku Menurut Lapangan Usaha di Kabupaten  
Pemalang (miliar rupiah), 2017–2021**  
*Gross Regional Domestic Product at Current Market Prices  
by Industry in Pemalang Regency (billion rupiahs), 2017–  
2021*

	Lapangan Usaha/ <i>Industry</i>	2017	2018	2019	2020 <sup>x</sup>	2021 <sup>xx</sup>
	(1)	(2)	(3)	(4)	(5)	(6)
A	Pertanian, Kehutanan, dan Perikanan/ <i>Agriculture, Forestry, and Fishing</i>	5 836,49	6 270,31	6 482,92	6 975,98	7 437,44
B	Pertambangan dan Penggalian/ <i>Mining and Quarrying</i>	966,07	1 008,81	1 017,47	1 047,17	1 091,79
C	Industri Pengolahan/ <i>Manufacturing</i>	4 722,01	5 118,41	5 602,87	5 666,21	6 025,48
D	Pengadaan Listrik dan Gas/ <i>Electricity and Gas</i>	24,87	27,11	28,51	28,89	30,55
E	Pengadaan Air; Pengelolaan Sampah, Limbah, dan Daur Ulang/ <i>Water Supply; Sewerage, Waste Management, and Remediation Activities</i>	15,18	15,93	16,68	18,06	19,27
F	Konstruksi/ <i>Construction</i>	938,80	1 049,24	1 171,43	1 147,02	1 280,47
G	Perdagangan Besar dan Eceran; Reparasi Mobil dan Sepeda Motor/ <i>Wholesale and Retail Trade; Repair of Motor Vehicles and Motorcycles</i>	3 315,85	3 587,58	3 938,04	3 830,26	4 165,04
H	Transportasi dan Pergudangan/ <i>Transportation and Storage</i>	573,71	620,82	685,55	485,60	506,57
I	Penyediaan Akomodasi dan Makan Minum/ <i>Accommodation and Food Service Activities</i>	1 094,35	1 201,93	1 326,14	1 294,10	1 429,40
J	Informasi dan Komunikasi/ <i>Information and Communication</i>	440,61	496,97	564,01	662,94	700,95

Lanjutan Tabel/Continued Table 12.1

	Lapangan Usaha/Industry	2017	2018	2019	2020 <sup>x</sup>	2021 <sup>xx</sup>
	(1)	(2)	(3)	(4)	(5)	(6)
K	Jasa Keuangan dan Asuransi/ Financial and Insurance Activities	685,80	737,23	778,02	793,89	851,67
L	Real Estat/Real Estate Activities	354,81	384,78	428,95	432,90	456,41
M,N	Jasa Perusahaan/Business Activities	76,22	85,11	96,78	90,78	95,37
O	Administrasi Pemerintahan, Pertahanan, dan Jaminan Sosial Wajib/Public Administration and Defence; Compulsory Social Security	719,03	748,80	784,90	784,67	766,38
P	Jasa Pendidikan/Education	1 269,11	1 400,24	1 547,36	1 572,18	1 587,46
Q	Jasa Kesehatan dan Kegiatan Sosial/Human Health and Social Work Activities	228,89	253,10	279,19	305,06	308,99
R,S,T,U	Jasa Lainnya/Other Services Activities	598,72	664,53	734,77	685,11	693,67
	<b>Produk Domestik Regional Bruto/Gross Regional Domestic Product</b>	<b>21 860,52</b>	<b>23 670,90</b>	<b>25 483,60</b>	<b>25 820,82</b>	<b>27 446,91</b>

Sumber/Source: BPS Kabupaten Pemalang, berbagai sensus, survei dan sumber lain/BPS-Statistics of Pemalang Regency, various census, survey, and other sources

**Tabel**  
**Table** 12.2

**Produk Domestik Regional Bruto Atas Dasar Harga Konstan 2010 Menurut Lapangan Usaha di Kabupaten Pemalang (miliar rupiah), 2017–2021**  
**Gross Regional Domestic Product at 2010 Constant Market Prices by Industry in Pemalang Regency (billion rupiahs), 2017–2021**

	Lapangan Usaha/ <i>Industry</i>	2017	2018	2019	2020 <sup>x</sup>	2021 <sup>xx</sup>
	(1)	(2)	(3)	(4)	(5)	(6)
A	Pertanian, Kehutanan, dan Perikanan/ <i>Agriculture, Forestry, and Fishing</i>	3 981,82	4 151,22	4 205,83	4 419,01	4 623,44
B	Pertambangan dan Penggalian/ <i>Mining and Quarrying</i>	749,31	773,51	769,61	775,45	798,95
C	Industri Pengolahan/ <i>Manufacturing</i>	3 375,60	3 555,53	3 834,06	3 785,73	3 918,97
D	Pengadaan Listrik dan Gas/ <i>Electricity and Gas</i>	21,61	22,83	23,97	24,44	25,96
E	Pengadaan Air; Pengelolaan Sampah, Limbah, dan Daur Ulang/ <i>Water Supply; Sewerage, Waste Management, and Remediation Activities</i>	13,89	14,49	15,10	15,44	16,30
F	Konstruksi/ <i>Construction</i>	702,87	751,34	810,72	790,98	850,37
G	Perdagangan Besar dan Eceran; Reparasi Mobil dan Sepeda Motor/ <i>Wholesale and Retail Trade; Repair of Motor Vehicles and Motorcycles</i>	2 764,65	2 912,82	3 120,04	3 011,27	3 205,12
H	Transportasi dan Pergudangan/ <i>Transportation and Storage</i>	490,63	525,82	568,34	389,22	396,87
I	Penyediaan Akomodasi dan Makan Minum/ <i>Accommodation and Food Service Activities</i>	912,84	989,25	1 078,84	1 037,27	1 107,85
J	Informasi dan Komunikasi/ <i>Information and Communication</i>	437,63	493,96	554,59	649,01	685,74



Lanjutan Tabel/*Continued Table 12.2*

Lapangan Usaha/ <i>Industry</i>		2017	2018	2019	2020 <sup>x</sup>	2021 <sup>xx</sup>
(1)		(2)	(3)	(4)	(5)	(6)
K	Jasa Keuangan dan Asuransi/ <i>Financial and Insurance Activities</i>	489,44	509,98	528,58	539,63	552,74
L	Real Estat/ <i>Real Estate Activities</i>	303,89	321,43	350,77	350,98	365,62
M,N	Jasa Perusahaan/ <i>Business Activities</i>	60,16	65,41	72,31	65,91	68,00
O	Administrasi Pemerintahan, Pertahanan, dan Jaminan Sosial Wajib/ <i>Public Administration and Defence; Compulsory Social Security</i>	520,62	536,38	554,00	547,28	542,68
P	Jasa Pendidikan/ <i>Education</i>	874,59	942,36	1 015,43	1 014,90	1 016,13
Q	Jasa Kesehatan dan Kegiatan Sosial/ <i>Human Health and Social Work Activities</i>	168,68	184,19	200,11	215,96	217,05
R,S,T,U	Jasa Lainnya/ <i>Other Services Activities</i>	468,74	515,37	564,89	523,09	524,47
<b>Produk Domestik Regional Bruto/<i>Gross Regional Domestic Product</i></b>		<b>16 336,98</b>	<b>17 265,89</b>	<b>18 267,20</b>	<b>18 155,60</b>	<b>18 916,26</b>

Sumber/*Source*: BPS Kabupaten Pemalang, berbagai sensus, survei dan sumber lain/*BPS-Statistics of Pemalang Regency, various census, survey, and other sources*

**Tabel**  
**Table** 12.3

**Distribusi Persentase Produk Domestik Regional Bruto Atas Dasar Harga Berlaku Menurut Lapangan Usaha di Kabupaten Pemalang, 2017–2021**  
**Percentage Distribution of Gross Regional Domestic Product at Current Market Prices by Industry in Pemalang Regency, 2017–2021**

	Lapangan Usaha/Industry	2017	2018	2019	2020 <sup>x</sup>	2021 <sup>xx</sup>
	(1)	(2)	(3)	(4)	(5)	(6)
A	Pertanian, Kehutanan, dan Perikanan/ <i>Agriculture, Forestry, and Fishing</i>	26,70	26,49	25,44	27,02	27,10
B	Pertambangan dan Penggalian/ <i>Mining and Quarrying</i>	4,42	4,26	3,99	4,06	3,98
C	Industri Pengolahan/ <i>Manufacturing</i>	21,60	21,62	21,99	21,94	21,95
D	Pengadaan Listrik dan Gas/ <i>Electricity and Gas</i>	0,11	0,11	0,11	0,11	0,11
E	Pengadaan Air; Pengelolaan Sampah, Limbah, dan Daur Ulang/ <i>Water Supply; Sewerage, Waste Management, and Remediation Activities</i>	0,07	0,07	0,07	0,07	0,07
F	Konstruksi/ <i>Construction</i>	4,29	4,43	4,60	4,44	4,67
G	Perdagangan Besar dan Eceran; Reparasi Mobil dan Sepeda Motor/ <i>Wholesale and Retail Trade; Repair of Motor Vehicles and Motorcycles</i>	15,17	15,16	15,45	14,83	15,17
H	Transportasi dan Pergudangan/ <i>Transportation and Storage</i>	2,62	2,62	2,69	1,88	1,85
I	Penyediaan Akomodasi dan Makan Minum/ <i>Accommodation and Food Service Activities</i>	5,01	5,08	5,20	5,01	5,21
J	Informasi dan Komunikasi/ <i>Information and Communication</i>	2,02	2,10	2,21	2,57	2,55
K	Jasa Keuangan dan Asuransi/ <i>Financial and Insurance Activities</i>	3,14	3,11	3,05	3,07	3,10

Lanjutan Tabel/*Continued Table 12.3*

Lapangan Usaha/ <i>Industry</i>		2017	2018	2019	2020 <sup>x</sup>	2021 <sup>xx</sup>
(1)		(2)	(3)	(4)	(5)	(6)
L	Real Estat/ <i>Real Estate Activities</i>	1,62	1,63	1,68	1,68	1,66
M,N	Jasa Perusahaan/ <i>Business Activities</i>	0,35	0,36	0,38	0,35	0,35
O	Administrasi Pemerintahan, Pertahanan, dan Jaminan Sosial Wajib/ <i>Public Administration and Defence; Compulsory Social Security</i>	3,29	3,16	3,08	3,04	2,79
P	Jasa Pendidikan/ <i>Education</i>	5,81	5,92	6,07	6,09	5,78
Q	Jasa Kesehatan dan Kegiatan Sosial/ <i>Human Health and Social Work Activities</i>	1,05	1,07	1,10	1,18	1,13
R,S,T,U	Jasa Lainnya/ <i>Other Services Activities</i>	2,74	2,81	2,88	2,65	2,53
<b>Produk Domestik Regional Bruto/<i>Gross Regional Domestic Product</i></b>		<b>100,00</b>	<b>100,00</b>	<b>100,00</b>	<b>100,00</b>	<b>100,00</b>

Sumber/*Source*: BPS Kabupaten Pemalang, berbagai sensus, survei dan sumber lain/*BPS-Statistics of Pemalang Regency, various census, survey, and other sources*

**Tabel**  
**Table** 12.4

**Laju Pertumbuhan Produk Domestik Regional Bruto Atas Dasar Harga Konstan 2010 Menurut Lapangan Usaha di Kabupaten Pemalang (persen), 2017–2021**  
**Growth Rate of Gross Regional Domestic Product at 2010 Constant Market Prices by Industry in Pemalang Regency (percent), 2017–2021**

	Lapangan Usaha/ <i>Industry</i>	2017	2018	2019	2020 <sup>x</sup>	2021 <sup>xx</sup>
	(1)	(2)	(3)	(4)	(5)	(6)
A	Pertanian, Kehutanan, dan Perikanan/ <i>Agriculture, Forestry, and Fishing</i>	3,14	4,25	1,32	5,07	4,63
B	Pertambangan dan Penggalian/ <i>Mining and Quarrying</i>	7,71	3,23	-0,50	0,76	3,03
C	Industri Pengolahan/ <i>Manufacturing</i>	5,26	5,33	7,83	-1,26	3,52
D	Pengadaan Listrik dan Gas/ <i>Electricity and Gas</i>	5,31	5,64	5,01	1,95	6,22
E	Pengadaan Air; Pengelolaan Sampah, Limbah, dan Daur Ulang/ <i>Water Supply; Sewerage, Waste Management, and Remediation Activities</i>	4,60	4,29	4,18	2,29	5,57
F	Konstruksi/ <i>Construction</i>	7,76	6,90	7,90	-2,43	7,51
G	Perdagangan Besar dan Eceran; Reparasi Mobil dan Sepeda Motor/ <i>Wholesale and Retail Trade; Repair of Motor Vehicles and Motorcycles</i>	6,02	5,36	7,11	-3,49	6,44
H	Transportasi dan Pergudangan/ <i>Transportation and Storage</i>	6,10	7,17	8,09	-31,52	1,96
I	Penyediaan Akomodasi dan Makan Minum/ <i>Accommodation and Food Service Activities</i>	5,89	8,37	9,06	-3,85	6,80
J	Informasi dan Komunikasi/ <i>Information and Communication</i>	14,01	12,87	12,28	17,02	5,66
K	Jasa Keuangan dan Asuransi/ <i>Financial and Insurance Activities</i>	5,58	4,20	3,65	2,09	2,43
L	Real Estat/ <i>Real Estate Activities</i>	5,98	5,77	9,13	0,06	4,17
M,N	Jasa Perusahaan/ <i>Business Activities</i>	7,55	8,72	10,54	-8,84	3,16

Lanjutan Tabel/*Continued Table 12.4*

<b>Lapangan Usaha/Industry</b>		<b>2017</b>	<b>2018</b>	<b>2019</b>	<b>2020<sup>x</sup></b>	<b>2021<sup>xx</sup></b>
	(1)	(2)	(3)	(4)	(5)	(6)
0	Administrasi Pemerintahan, Pertahanan, dan Jaminan Sosial Wajib/ <i>Public Administration and Defence; Compulsory Social Security</i>	3,08	3,03	3,29	-1,21	-0,84
P	Jasa Pendidikan/ <i>Education</i>	8,22	7,75	7,75	-0,05	0,12
Q	Jasa Kesehatan dan Kegiatan Sosial/ <i>Human Health and Social Work Activities</i>	8,97	9,19	8,65	7,92	0,51
R,S,T,U	Jasa Lainnya/ <i>Other Services Activities</i>	8,99	9,95	9,61	-7,40	0,26
<b>Produk Domestik Regional Bruto/<i>Gross Regional Domestic Product</i></b>		<b>5,61</b>	<b>5,69</b>	<b>5,80</b>	<b>-0,61</b>	<b>4,19</b>

Sumber/*Source*: BPS Kabupaten Pemalang, berbagai sensus, survei dan sumber lain/*BPS-Statistics of Pemalang Regency, various census, survey, and other sources*

**Tabel**  
**Table** 12.5

**Produk Domestik Regional Bruto Atas Dasar Harga Berlaku Menurut Jenis Pengeluaran di Kabupaten Pemalang (miliar rupiah), 2017–2021**  
**Gross Regional Domestic Product at Current Market Prices by Type of Expenditure in Pemalang Regency (billion rupiahs), 2017–2021**

Jenis Pengeluaran Type of Expenditure	2017	2018	2019	2020 <sup>a</sup>	2021 <sup>xx</sup>
(1)	(2)	(3)	(4)	(5)	(6)
Pengeluaran Konsumsi Rumah Tangga <i>Household Consumption Expenditure</i>	18 302,06	19 721,58	20 988,03	20 951,86	21 592,77
Pengeluaran Konsumsi LNPRT <i>NPISH Consumption Expenditure</i>	369,64	414,45	473,97	464,38	489,20
Pengeluaran Konsumsi Pemerintah <i>Government Consumption Expenditure</i>	2 051,77	2 122,74	2 225,83	2 081,36	2 187,98
Pembentukan Modal Tetap Bruto <i>Gross Fixed Capital Formation</i>	2 749,30	3 136,20	3 579,14	3 524,22	3 945,54
Perubahan Inventori <i>Changes in Inventories</i>	166,99	294,41	203,97	195,12	124,92
Net Ekspor Barang dan Jasa <i>Net Exports of Goods and Services</i>	-1 779,23	-2 018,49	-1 987,33	-1 396,11	-893,50
<b>Produk Domestik Regional Bruto/Gross Regional Domestic Product</b>	<b>21 860,52</b>	<b>23 670,90</b>	<b>25 483,60</b>	<b>25 820,82</b>	<b>27 446,91</b>

Sumber/Source: BPS Kabupaten Pemalang, berbagai sensus, survei dan sumber lain/BPS-Statistics of Pemalang Regency, various census, survey, and other sources

**Tabel**  
**Table** 12.6

**Produk Domestik Regional Bruto Atas Dasar Harga Konstan 2010 Menurut Jenis Pengeluaran di Kabupaten Pemalang (miliar rupiah), 2017–2021**  
**Gross Regional Domestic Product at 2010 Constant Market Prices by Type of Expenditure in Pemalang Regency (billion rupiahs), 2017–2021**

<b>Jenis Pengeluaran</b> <b>Type of Expenditure</b>	<b>2017</b>	<b>2018</b>	<b>2019</b>	<b>2020 <sup>a</sup></b>	<b>2021 <sup>xx</sup></b>
(1)	(2)	(3)	(4)	(5)	(6)
Pengeluaran Konsumsi Rumah Tangga <i>Household Consumption Expenditure</i>	12 926,43	13 591,04	14 197,12	13 973,93	14 089,37
Pengeluaran Konsumsi LNPRT <i>NPISH Consumption Expenditure</i>	249,29	269,73	300,39	291,82	300,39
Pengeluaran Konsumsi Pemerintah <i>Government Consumption Expenditure</i>	1 317,10	1 340,91	1 401,69	1 335,79	1 369,59
Pembentukan Modal Tetap Bruto <i>Gross Fixed Capital Formation</i>	1 914,92	2 085,53	2 291,46	2 249,94	2 436,20
Perubahan Inventori <i>Changes in Inventories</i>	120,60	120,82	114,03	227,65	101,56
Net Ekspor Barang dan Jasa <i>Net Exports of Goods and Services</i>	-191,37	-142,15	-37,49	76,46	619,16
<b>Produk Domestik Regional Bruto/Gross Regional Domestic Product</b>	<b>16 336,98</b>	<b>17 265,89</b>	<b>18 267,20</b>	<b>18 155,60</b>	<b>18 916,26</b>

Sumber/Source: BPS Kabupaten Pemalang, berbagai sensus, survei dan sumber lain/BPS-Statistics of Pemalang Regency, various census, survey, and other sources

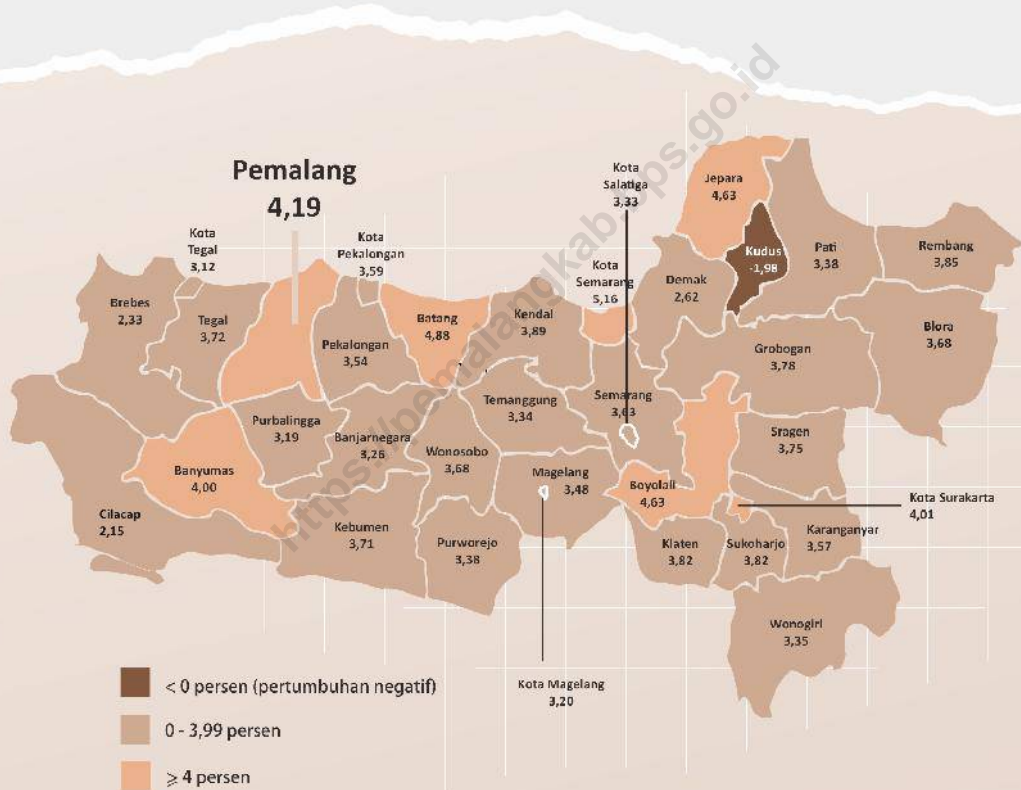
## Laju Pertumbuhan Ekonomi

Economic Growth

Laju pertumbuhan ekonomi Kabupaten Pemalang Tahun 2021 sebesar **4,19 persen**, merupakan laju pertumbuhan tertinggi kelima dari 35 kabupaten/kota di Jawa Tengah.

Angka ini juga lebih tinggi dibandingkan laju pertumbuhan **Provinsi Jawa Tengah**, yaitu **3,32 persen**.

*Pemalang's economic growth rate in 2021 is 4.19 percent, which is the fifth highest growth rate from 35 regencies/municipalities in Central Java. This growth rate is higher than the Central Java Province growth rate, which is about 3.32 percent.*



# Bab 13

Chapter

Perbandingan Antar Kabupaten/Kota  
Regional Comparison





## PENJELASAN TEKNIS

- Sumber data yang digunakan dalam bab ini** berasal dari Publikasi BPS Provinsi Jawa Tengah dan Publikasi Kab/Kota Se-Jawa Tengah baik yang diperoleh dari publikasi maupun situs resminya. Khusus data Kabupaten Pemalang berasal dari publikasi BPS Pemalang.
- Jumlah penduduk** merupakan hasil proyeksi yang merujuk pada data hasil Sensus Penduduk (SP) 2010.
- Laju pertumbuhan produk domestik regional bruto (PDRB) per kapita** menggunakan data PDRB per kapita atas dasar harga konstan diperoleh dengan cara mengurangi nilai PDRB per kapita pada tahun ke-n dengan nilai pada tahun ke n-1 (tahun sebelumnya), dibagi dengan nilai pada tahun ke n-1, kemudian dikalikan dengan 100 persen. Laju pertumbuhan tersebut menunjukkan perkembangan agregat pendapatan per kapita penduduk dari satu waktu tertentu terhadap waktu sebelumnya (perkembangan berantai).

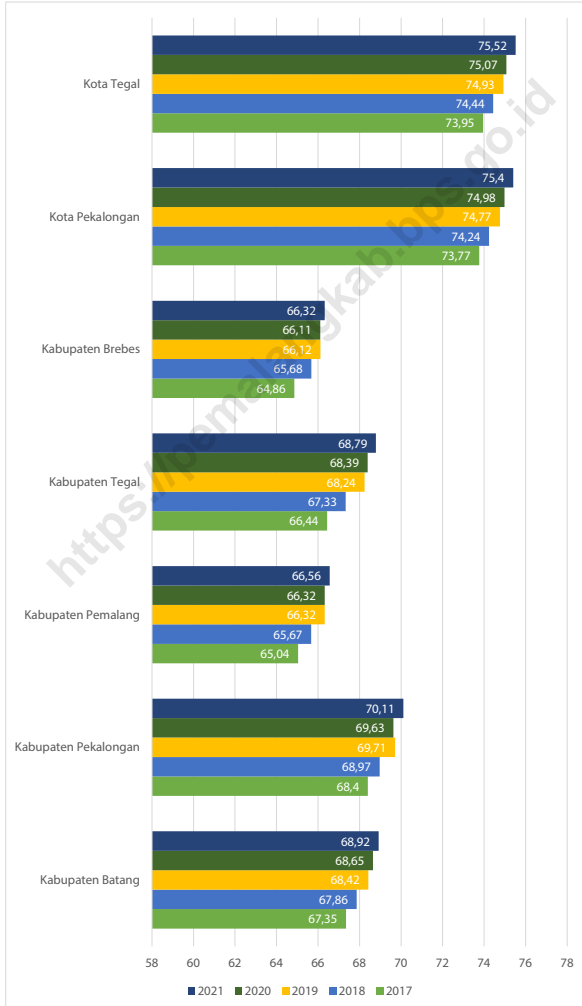
## TECHNICAL NOTES

- Data used in this chapter** comes from BPS Publication and Publication of Central Java Province Regency / City of Central Java either obtained from publications and official website. *Special Data Pemalang* derived from published data.
- Population data** is projected that refers to the data of Population Census (SP) in 2010.
- Rate of growth of gross regional domestic product (GRDP) per capita** use per capita GRDP data at constant prices. Obtained by reducing the value of GRDP per capita in year  $n$  with the value in year  $n-1$  (previous year), divided by the value in year  $n-1$ , then multiplied by 100 percent. The rate of growth shows the development of aggregate per capita income of residents of a particular time of the previous time (the development of a chain).



**Gambar** 13.1  
**Figures**

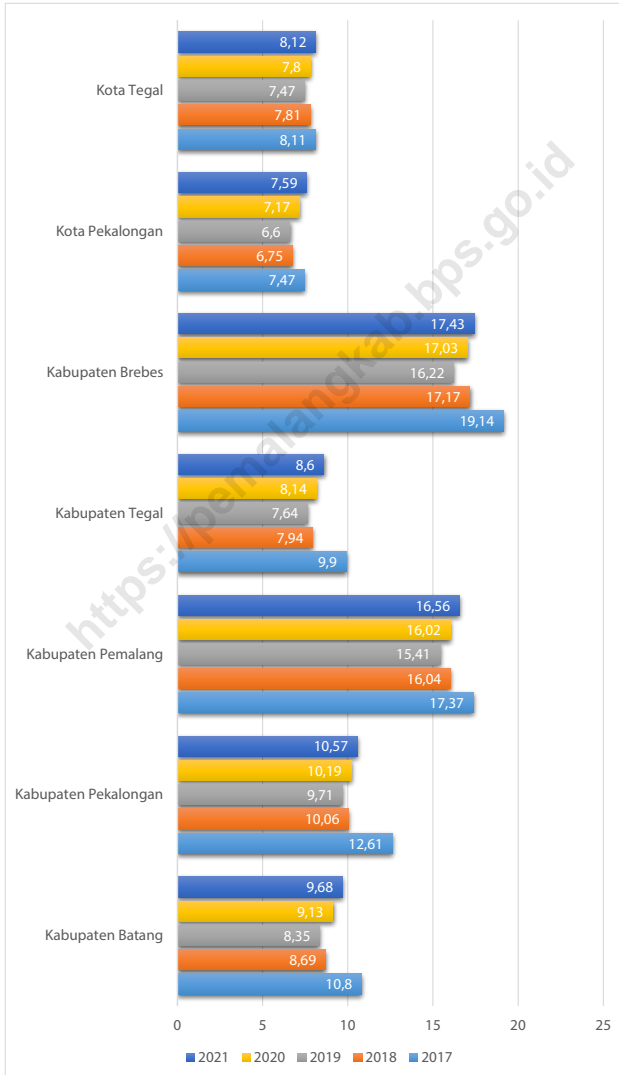
**Perbandingan Angka Indeks Pembangunan Manusia  
Kabupaten/Kota eks-Karesidenan Pekalongan,  
2017-2021**  
*Comparison of Human Development Index of Regency  
Municipality in ex Pekalongan Residence Province, 2017-  
2021*



Sumber/Source : BPS, Seri Publikasi Indeks Pembangunan Manusia/BPS Statistics Indonesia, Series of Publication of Human Development Index

**Gambar** 13.2  
**Figures**

**Persentase Penduduk Miskin Menurut Kabupaten/Kota eks-Karesidenan Pekalongan, 2017 - 2021**  
**Percentage of Poor People by Regency/Municipality in ex-Pekalongan Residence, 2017-2021**



Sumber/Source: BPS-Survei Sosial Ekonomi Nasional/BPS-National Socio Economic Survey

**Tabel**  
**Table** 13.1

**Jumlah Penduduk Menurut Kabupaten/Kota di Provinsi  
Jawa Tengah, 2017–2021**  
*Population by Regency/Municipality in Jawa Tengah  
Province, 2017–2021*

<b>Kabupaten/Kota</b> <i>Regency/Municipality</i>	<b>2017<sup>1</sup></b>	<b>2018<sup>1</sup></b>	<b>2019<sup>1</sup></b>	<b>2020<sup>2</sup></b>	<b>2021<sup>3</sup></b>
(1)	(2)	(3)	(4)	(5)	(6)
<b>Kabupaten/Regency</b>					
Cilacap	1 711 627	1 719 504	1 727 098	1 944 857	1 963 824
Banyumas	1 665 025	1 679 124	1 693 006	1 776 918	1 789 630
Purbalingga	916 427	925 193	933 989	998 561	1 007 794
Banjarnegara	912 917	918 219	923 192	1 017 767	1 026 866
Kebumen	1 192 007	1 195 092	1 197 982	1 350 438	1 361 913
Purworejo	714 574	716 477	718 316	769 880	773 588
Wonosobo	784 207	787 384	790 504	879 124	886 613
Magelang	1 268 396	1 279 625	1 290 591	1 299 859	1 305 512
Boyolali	974 579	979 799	984 807	1 062 713	1 070 247
Klaten	1 167 401	1 171 411	1 174 986	1 260 506	1 267 272
Sukoharjo	878 374	885 205	891 912	907 587	911 603
Wonogiri	954 706	957 106	959 492	1 043 177	1 049 292
Karanganyar	871 596	879 078	886 519	931 963	938 808
Sragen	885 122	887 889	890 518	976 951	983 641
Grobogan	1 365 207	1 371 610	1 377 788	1 453 526	1 460 873
Blora	858 865	862 110	865 013	884 333	886 147
Rembang	628 922	633 584	638 188	645 333	647 766
Pati	1 246 691	1 253 299	1 259 590	1 324 188	1 330 983
Kudus	851 478	861 430	871 311	849 184	852 443
Jepara	1 223 198	1 240 600	1 257 912	1 184 947	1 188 510

Lanjutan Tabel/*Continued Table* 13.1

<b>Kabupaten/Kota</b> <i>Regency/ Municipality</i>	<b>2017<sup>1</sup></b>	<b>2018<sup>1</sup></b>	<b>2019<sup>1</sup></b>	<b>2020<sup>2</sup></b>	<b>2021<sup>3</sup></b>
(1)	(2)	(3)	(4)	(5)	(6)
Demak	1 140 675	1 151 796	1 162 805	1 203 956	1 212 377
Semarang	1 027 489	1 040 629	1 053 786	1 053 094	1 059 844
Temanggung	759 128	765 594	772 018	790 174	794 403
Kendal	957 024	964 106	971 086	1 018 505	1 025 020
Batang	756 079	762 377	768 583	801 718	807 005
Pekalongan	886 197	891 892	897 711	968 821	976 504
Pemalang	1 296 281	1 299 724	1 302 813	1 471 489	1 484 209
Tegal	1 433 515	1 437 225	1 440 698	1 596 996	1 608 611
Brebes	1 796 004	1 802 829	1 809 096	1 978 759	1 992 685
<b>Kota/ Municipality</b>					
Magelang	121 474	121 872	122 111	121 526	121 610
Surakarta	516 102	517 887	519 587	522 364	522 728
Salatiga	188 928	191 571	194 084	192 322	193 525
Semarang	1 757 686	1 786 114	1 814 110	1 653 524	1 656 564
Pekalongan	301 870	304 477	307 097	307 150	308 310
Tegal	248 094	249 003	249 905	273 825	275 781
<b>Jawa Tengah</b>	<b>34 257 865</b>	<b>34 490 835</b>	<b>34 718 204</b>	<b>36 516 035</b>	<b>36 742 501</b>

Sumber/Source: <sup>1</sup>Proyeksi Penduduk Hasil SUPAS 2015/*Population Projection Result of SUPAS 2015*

<sup>2</sup>Sensus Penduduk 2020 / *2020 Population Census*

<sup>3</sup>Proyeksi Penduduk Interim 2020-2023/ *Interim Population Projection 2020-2023*

**Tabel**  
**Table** 13.2

**Laju Pertumbuhan Produk Domestik Regional Bruto Atas Dasar Harga Konstan 2010 Menurut Kabupaten/Kota di Provinsi Jawa Tengah (persen), 2017–2021**  
**Rate of Growth of Gross Regional Domestic Products at Constant 2010 Prices by Regency/Municipality in Jawa Tengah Province (percent), 2017–2021**

Kabupaten/Kota <i>Regency/Municipality</i>	2017	2018	2019	2020 <sup>x</sup>	2021 <sup>xx</sup>
(1)	(2)	(3)	(4)	(5)	(6)
<b>Kabupaten/Regency</b>					
Cilacap	2,58	2,99	2,27	- 10,28	2,15
Banyumas	6,34	6,45	6,32	- 1,65	4,00
Purbalingga	5,37	5,42	5,64	- 1,18	3,19
Banjarnegara	5,65	5,67	5,60	- 1,32	3,26
Kebumen	5,15	5,53	5,52	- 1,45	3,71
Purworejo	5,27	5,33	5,44	- 1,61	3,38
Wonosobo	4,14	5,06	5,57	- 1,64	3,68
Magelang	5,50	5,28	5,30	- 1,67	3,48
Boyolali	5,80	5,72	5,96	- 1,20	4,63
Klaten	5,34	5,47	5,48	- 1,17	3,82
Sukoharjo	5,76	5,79	5,92	- 1,70	3,82
Wonogiri	5,32	5,41	5,14	- 1,41	3,35
Karanganyar	5,77	5,98	5,76	- 1,87	3,57
Sragen	5,97	5,75	5,90	- 1,81	3,75
Grobogan	5,85	5,83	5,37	- 1,57	3,78
Blora	5,98	4,38	4,05	- 4,56	3,68
Rembang	6,98	5,89	5,20	- 1,49	3,85
Pati	5,67	5,71	5,81	- 1,16	3,38
Kudus	3,21	3,24	3,09	- 3,11	- 1,98
Jepara	5,39	5,85	6,02	- 1,92	4,63



Lanjutan Tabel/*Continued Table* 13.2

<b>Kabupaten/Kota</b> <i>Regency/Municipality</i>	<b>2017</b>	<b>2018</b>	<b>2019</b>	<b>2020</b>	<b>2021</b>
(1)	(2)	(3)	(4)	(5)	(6)
Demak	5,82	5,40	5,36	- 0,23	2,62
Semarang	5,65	5,67	5,39	- 2,67	3,63
Temanggung	5,03	5,13	5,05	- 2,13	3,34
Kendal	5,78	5,77	5,71	- 1,51	3,89
Batang	5,55	5,72	5,39	- 1,29	4,88
Pekalongan	5,44	5,76	5,35	- 1,89	3,54
Pemalang	5,61	5,69	5,80	- 0,61	4,19
Tegal	5,38	5,51	5,56	- 1,48	3,72
Brebes	5,65	5,26	5,76	- 0,47	2,33
<b>Kota/ Municipality</b>					
Magelang	5,42	5,46	5,41	- 2,45	3,20
Surakarta	5,70	5,75	5,78	- 1,76	4,01
Salatiga	5,58	5,84	5,90	- 1,68	3,33
Semarang	6,70	6,48	6,81	- 1,85	5,16
Pekalongan	5,32	5,69	5,50	- 1,87	3,59
Tegal	5,95	5,87	5,77	- 2,29	3,12
<b>Jawa Tengah</b>	<b>5,26</b>	<b>5,30</b>	<b>5,36</b>	<b>-2,65</b>	<b>3,32</b>

Sumber/*Source*: BPS Provinsi Jawa Tengah dan sumber lain/ *BPS-Statistics of Jawa Tengah Province and other sources*

**Tabel**  
**Table** 13.3**Jumlah Penduduk Miskin Menurut Kabupaten/Kota di  
Provinsi Jawa Tengah (ribu), 2017–2021**  
**Number of Poor Population by Regency/Municipality in  
Jawa Tengah Province (thousand), 2017–2021**

<b>Kabupaten/Kota</b> <i>Regency/Municipality</i>	<b>2017</b>	<b>2018</b>	<b>2019</b>	<b>2020</b>	<b>2021</b>
(1)	(2)	(3)	(4)	(5)	(6)
<b>Kabupaten/Regency</b>					
Cilacap	238,3	193,2	185,2	198,6	201,71
Banyumas	283,2	226,2	211,7	225,8	232,91
Purbalingga	171,9	144,2	140,1	149,5	153,08
Banjarnegara	156,8	141,7	136,1	144,9	150,19
Kebumen	233,4	208,7	201,3	211,1	212,92
Purworejo	98,6	83,6	82,2	84,8	88,80
Wonosobo	159,2	138,3	131,4	137,6	139,67
Magelang	157,2	143,4	137,5	146,3	154,91
Boyolali	116,4	98,2	93,8	100,6	104,82
Klaten	165,0	151,7	144,1	151,8	158,23
Sukoharjo	76,7	65,4	63,6	68,9	73,84
Wonogiri	123,0	102,8	98,3	104,4	110,46
Karanganyar	106,8	87,8	84,5	91,7	95,41
Sragen	124,0	116,4	113,8	119,4	122,91
Grobogan	181,0	168,7	161,9	172,3	175,72
Blora	111,9	102,5	97,9	103,7	107,05
Rembang	115,2	97,4	95,3	100,1	101,40
Pati	141,7	123,9	119,0	127,4	128,74
Kudus	64,4	60,0	58,0	64,2	67,06
Jepara	99,0	86,5	83,5	91,1	95,22

Lanjutan Tabel/Continued Table 13.3

<b>Kabupaten/Kota</b> <i>Regency/Municipality</i>	<b>2017</b>	<b>2018</b>	<b>2019</b>	<b>2020</b>	<b>2021</b>
(1)	(2)	(3)	(4)	(5)	(6)
Demak	152,6	144,1	137,6	146,9	151,74
Semarang	79,7	75,7	73,9	79,9	83,61
Temanggung	86,8	75,4	72,6	77,3	79,09
Kendal	106,1	94,7	91,2	97,5	100,00
Batang	81,5	66,1	64,1	70,6	74,91
Pekalongan	111,6	89,5	87,0	91,9	95,26
Pemalang	225,0	208,3	200,7	209,0	215,08
Tegal	141,8	114,1	109,9	117,5	123,52
Brebes	343,5	309,2	293,2	308,8	314,95
<b>Kota/ Municipality</b>					
Magelang	10,6	9,6	9,1	9,3	9,44
Surakarta	54,9	47,0	45,2	47,0	48,78
Salatiga	9,6	9,2	9,2	9,7	10,14
Semarang	80,9	73,7	72,0	79,6	84,45
Pekalongan	22,5	20,5	20,2	22,2	23,49
Tegal	20,1	19,4	18,6	19,5	20,27
<b>Jawa Tengah</b>	<b>4 450,7</b>	<b>3 897,2</b>	<b>3 743,2</b>	<b>3 980,9</b>	<b>4 109,75</b>

Sumber/Source: BPS-Survei Sosial Ekonomi Nasional/BPS-Statistics Indonesia, National Socioeconomic Survey

**Tabel**  
**Table** 13.4

**Indeks Pembangunan Manusia Menurut Kabupaten/Kota  
di Provinsi Jawa Tengah, 2017–2021**  
*Human Development Index by Regency/Municipality in  
Jawa Tengah Province, 2017–2021*

<b>Kabupaten/Kota</b> <i>Regency/Municipality</i>	<b>2017</b>	<b>2018</b>	<b>2019</b>	<b>2020</b>	<b>2021</b>
(1)	(2)	(3)	(4)	(5)	(6)
<b>Kabupaten/Regency</b>					
Cilacap	68,90	69,56	69,98	69,95	70,42
Banyumas	70,75	71,30	71,96	71,98	72,44
Purbalingga	67,72	68,41	68,99	68,97	69,15
Banjarnegara	65,86	66,54	67,34	67,45	67,86
Kebumen	68,29	68,80	69,60	69,81	70,05
Purworejo	71,31	71,87	72,50	72,68	72,98
Wonosobo	66,89	67,81	68,27	68,22	68,43
Magelang	68,39	69,11	69,87	69,87	70,12
Boyolali	72,64	73,22	73,80	74,25	74,4
Klaten	74,25	74,79	75,29	75,56	76,12
Sukoharjo	75,56	76,07	76,84	76,98	77,13
Wonogiri	68,66	69,37	69,98	70,25	70,49
Karanganyar	75,22	75,54	75,89	75,86	75,99
Sragen	72,40	72,96	73,43	73,95	74,08
Grobogan	68,87	69,32	69,86	69,87	70,41
Blora	67,52	67,95	68,65	68,84	69,37
Rembang	68,95	69,46	70,15	70,02	70,43
Pati	70,12	70,71	71,35	71,77	72,28
Kudus	73,84	74,58	74,94	75,00	75,16
Jepara	70,79	71,38	71,88	71,99	72,36

Lanjutan Tabel/*Continued Table* 13.4

<b>Kabupaten/Kota</b> <i>Regency/Municipality</i>	<b>2017</b>	<b>2018</b>	<b>2019</b>	<b>2020</b>	<b>2021</b>
(1)	(2)	(3)	(4)	(5)	(6)
Demak	70,41	71,26	71,87	72,22	72,57
Semarang	73,20	73,61	74,14	74,10	74,24
Temanggung	68,34	68,83	69,56	69,57	69,88
Kendal	70,62	71,28	71,97	72,29	72,5
Batang	67,35	67,86	68,42	68,65	68,92
Pekalongan	68,4	68,97	69,71	69,63	70,11
Pemalang	65,04	65,67	66,32	66,32	66,56
Tegal	66,44	67,33	68,24	68,39	68,79
Brebes	64,86	65,68	66,12	66,11	66,32
<b>Kota/ Municipality</b>					
Magelang	77,84	78,31	78,80	78,99	79,43
Surakarta	80,85	81,46	81,86	82,21	82,62
Salatiga	81,68	82,41	83,12	83,14	83,6
Semarang	82,01	82,72	83,19	83,05	83,55
Pekalongan	73,77	74,24	74,77	74,98	75,4
Tegal	73,95	74,44	74,93	75,07	75,52
<b>Jawa Tengah</b>	<b>70,52</b>	<b>71,12</b>	<b>71,73</b>	<b>71,87</b>	<b>72,16</b>

Sumber/*Source*: BPS, Seri Berita Resmi Statistik Indeks Pembangunan Manusia/*BPS Statistics Indonesia, Series of Publication of Human Development Index*

**Tabel**  
**Table** 13.5**Persentase Penduduk Miskin Menurut Kabupaten/Kota di  
Provinsi Jawa Tengah, 2017-2021**  
*Percentage of Poor People by Regency/Municipality in Jawa  
Tengah Province, 2017-2021*

<b>Kabupaten/Kota</b> <i>Regency/Municipality</i>	<b>2017</b>	<b>2018</b>	<b>2019</b>	<b>2020</b>	<b>2021</b>
(1)	(2)	(3)	(4)	(5)	(6)
<b>Kabupaten/Regency</b>					
Cilacap	13,94	11,25	10,73	11,46	11,67
Banyumas	17,05	13,50	12,53	13,26	13,66
Purbalingga	18,80	15,62	15,03	15,90	16,24
Banjarnegara	17,21	15,46	14,76	15,64	16,23
Kebumen	19,60	17,47	16,82	17,59	17,83
Purworejo	13,81	11,67	11,45	11,78	12,4
Wonosobo	20,32	17,58	16,63	17,36	17,67
Magelang	12,42	11,23	10,67	11,27	11,91
Boyolali	11,96	10,04	9,53	10,18	10,62
Klaten	14,15	12,96	12,28	12,89	13,49
Sukoharjo	8,75	7,41	7,14	7,68	8,23
Wonogiri	12,90	10,75	10,25	10,86	11,55
Karanganyar	12,28	10,01	9,55	10,28	10,68
Sragen	14,02	13,12	12,79	13,38	13,83
Grobogan	13,27	12,31	11,77	12,46	12,74
Blora	13,04	11,90	11,32	11,96	12,39
Rembang	18,35	15,41	14,95	15,60	15,8
Pati	11,38	9,90	9,46	10,08	10,21
Kudus	7,59	6,98	6,68	7,31	7,6
Jepara	8,12	7,00	6,66	7,17	7,44

Lanjutan Tabel/Continued Table 13.5

<b>Kabupaten/Kota</b> <i>Regency/ Municipality</i>	<b>2017</b>	<b>2018</b>	<b>2019</b>	<b>2020</b>	<b>2021</b>
(1)	(2)	(3)	(4)	(5)	(6)
Demak	13,41	12,54	11,86	12,54	12,92
Semarang	7,78	7,29	7,04	7,51	7,82
Temanggung	11,46	9,87	9,42	9,96	10,17
Kendal	11,10	9,84	9,41	9,99	10,24
Batang	10,80	8,69	8,35	9,13	9,68
Pekalongan	12,61	10,06	9,71	10,19	10,57
Pemalang	17,37	16,04	15,41	16,02	16,56
Tegal	9,90	7,94	7,64	8,14	8,6
Brebes	19,14	17,17	16,22	17,03	17,43
<b>Kota/ Municipality</b>					
Magelang	8,75	7,87	7,46	7,58	7,75
Surakarta	10,65	9,08	8,70	9,03	9,4
Salatiga	5,07	4,84	4,76	4,94	5,14
Semarang	4,62	4,14	3,98	4,34	4,56
Pekalongan	7,47	6,75	6,60	7,17	7,59
Tegal	8,11	7,81	7,47	7,80	8,12
<b>Jawa Tengah</b>	<b>13,01</b>	<b>11,32</b>	<b>10,80</b>	<b>11,41</b>	<b>11,79</b>

Sumber/Source: BPS, Seri Publikasi Indeks Pembangunan Manusia/BPS Statistics Indonesia, Series of Publication of Human Development Index

**Tabel** 13.6  
**Table**

**Tingkat Pengangguran Terbuka dan Tingkat Partisipasi Angkatan Kerja (TPAK) Menurut Kabupaten/Kota di Provinsi Jawa Tengah, 2019-2021**  
**Unemployment Rate (UR) and Labour Force Participation Rate (LFPR) by Regency/Municipality in Jawa Tengah Province, 2019-2021**

Kabupaten/Kota Regency/Municipality	TPT/ UR			TPAK/ LFPR		
	2019	2020	2021	2019	2020	2021
(1)	(2)	(3)	(4)	(5)	(6)	(7)
<b>Kabupaten/Regency</b>						
Cilacap	7,24	9,10	9,97	65,34	67,79	62,91
Banyumas	4,17	6,00	6,05	67,34	66,66	65,07
Purbalingga	4,73	6,10	6,05	68,14	69,89	69,52
Banjarnegara	4,44	5,86	5,86	70,09	69,69	69,76
Kebumen	4,69	6,07	6,03	68,72	69,63	67,76
Purworejo	2,91	4,04	3,59	66,81	70,05	73,29
Wonosobo	3,43	5,37	5,26	72,07	71,26	70,77
Magelang	3,07	4,27	5,03	74,73	76,60	75,78
Boyolali	3,09	5,28	5,09	72,70	75,11	75,79
Klaten	3,54	5,46	5,48	69,10	68,33	66,89
Sukoharjo	3,39	6,93	3,32	68,50	68,74	68,78
Wonogiri	2,55	4,27	2,43	69,86	74,69	73,09
Karanganyar	3,12	5,96	5,89	70,19	73,55	73,15
Sragen	3,32	4,75	4,76	67,71	68,44	71,74
Grobogan	3,54	4,50	4,38	69,25	69,77	72,88
Bloora	3,82	4,89	3,81	68,54	71,90	70,54
Rembang	3,60	4,83	3,67	66,26	65,17	70,67
Pati	3,64	4,74	4,6	66,08	63,85	68,99
Kudus	3,80	5,53	3,77	72,05	74,50	74,77
Jejara	2,92	6,70	4,23	68,43	69,92	69,55
Demak	5,42	7,31	5,28	67,72	69,79	66,23
Semarang	2,54	4,57	5,02	74,69	75,07	74,1
Temanggung	2,98	3,85	2,62	76,23	58,73	74,01
Kendal	6,26	7,56	7,55	67,91	70,50	69,93
Batang	4,11	6,92	6,59	68,75	69,78	71,4
Pekalongan	4,35	6,97	4,28	71,15	71,23	71,46
Pemalang	6,45	7,64	6,71	66,27	65,57	65,9
Tegal	8,12	9,82	9,97	66,50	66,52	66,24
Brebes	7,39	9,83	9,78	66,08	66,65	63,97
<b>Kota/Municipality</b>						
Magelang	4,37	8,59	8,73	64,95	67,61	67,07
Surakarta	4,16	7,92	7,85	69,27	68,84	66,89
Salatiga	4,33	7,44	7,26	66,96	70,23	70,36
Semarang	4,50	9,57	9,54	66,87	69,89	69,41
Pekalongan	5,80	7,02	6,89	72,46	66,45	75,77
Tegal	8,08	8,40	8,25	69,61	64,57	68,25
<b>Jawa Tengah</b>	<b>4,44</b>	<b>6,48</b>	<b>5,95</b>	<b>68,85</b>	<b>69,43</b>	<b>69,58</b>

Sumber/Source: Survei Sosial Ekonomi Nasional/National Socio Economic Survey



**Tabel** 13.7  
**Table**

**Penduduk Berumur 15 Tahun ke Atas Menurut Jenis Kegiatan Selama Seminggu yang Lalu dan Kabupaten/ Kota di Provinsi Jawa Tengah, 2021**  
**Population 15 Years of Age and Over by Type of Activity During the Previous Week and Regency/Municipality in Jawa Tengah Province, 2021**

Kabupaten/Kota Regency/Municipality	Angkatan Kerja/Economically Active			Bukan Angkatan Kerja Economically Inactive
	Bekerja Working	Pengangguran Terbuka Unemployment	Jumlah Total	
(1)	(2)	(3)	(4)	(5)
<b>Kabupaten/Regency</b>				
Cilacap	747 329	82 714	830 043	489 453
Banyumas	813 592	52 390	865 982	464 824
Purbalingga	473 232	30 450	503 682	220 788
Banjarnegara	470 460	29 281	499 741	216 580
Kebumen	582 719	37 408	620 127	295 046
Purworejo	400 401	14 898	415 299	151 326
Wonosobo	405 526	22 527	428 053	176 795
Magelang	735 613	38 976	774 589	247 550
Boyolali	559 932	30 009	589 941	188 452
Klaten	596 661	34 584	631 245	312 419
Sukoharjo	476 867	16 391	493 258	223 913
Wonogiri	559 093	13 932	573 025	210 968
Karanganyar	487 270	30 517	517 787	190 074
Sragen	483 592	24 160	507 752	200 000
Grobogan	748 718	34 317	783 035	291 322
Blora	467 018	18 507	485 525	202 796
Rembang	348 727	13 293	362 020	150 279
Pati	662 492	31 935	694 427	312 069
Kudus	501 443	19 651	521 094	175 796
Jepara	658 208	29 076	687 284	300 954
Demak	563 708	31 403	595 111	303 462
Semarang	598 413	31 627	630 040	220 207
Temanggung	443 009	11 918	454 927	159 746
Kendal	493 732	40 298	534 030	229 664
Batang	402 320	28 370	430 690	172 496
Pekalongan	465 460	20 788	486 248	194 187
Pemalang	601 815	43 288	645 103	333 805
Tegal	644 499	71 346	715 845	364 829
Brebes	793 289	85 969	879 258	495 258
<b>Kota/Municipality</b>				
Magelang	60 317	5 769	66 086	32 444
Surakarta	260 025	22 153	282 178	139 659
Salatiga	103 979	8 145	112 124	47 233
Semarang	936 076	98 718	1 034 794	455 948
Pekalongan	168 725	12 485	181 210	57 961
Tegal	121 510	10 930	132 440	61 618
<b>Jawa Tengah</b>	<b>17 835 770</b>	<b>1 128 223</b>	<b>18 963 993</b>	<b>8 289 921</b>

Sumber/Source: Survei Angkatan Kerja Nasional Agustus/ August National Labor Force Survey

**ST 2023**

**SENSUS PERTANIAN**

**BerAKHLAK**

Berorientasi Pelayanan Akuntabel Kompeten  
Harmonis Loyal Adaptif Kolaboratif

# DATA

## MENCERDASKAN BANGSA

Enlighten The Nation



**BADAN PUSAT STATISTIK  
KABUPATEN PEMALANG**

*BPS-Statistics of Pemalang Regency*

**Jalan Tentara Pelajar 16 Pemalang**

Telp/Fax : (0284) 321169 Email: [bps3327@bps.go.id](mailto:bps3327@bps.go.id)

Homepage: <http://pemalangkab.bps.go.id/>

ISSN 0215-5753



0215 5753