

KABUPATEN BATANG DALAM ANGKA

Batang Regency in Figures

2022




BADAN PUSAT STATISTIK
KABUPATEN BATANG
Statistics of Batang Regency



KABUPATEN BATANG DALAM ANGKA

Batang Regency in Figures

2022



KABUPATEN BATANG DALAM ANGKA
Batang Regency in Figures
2022

ISSN : 0215-5326

No. Publikasi/*Publication Number*: 33250.2201

Katalog/*Catalog*: 1102001.3325

Ukuran Buku/*Book Size*: 14,8 cm x 21 cm

Jumlah Halaman/*Number of Pages*: xviii + 400 halaman /*pages*

Naskah/*Manuscript*:

Badan Pusat Statistik Kabupaten Batang

BPS-Statistics of Batang Regency

Gambar Kover oleh/*Cover Designed by*:

Badan Pusat Statistik Kabupaten Batang

BPS-Statistics of Batang Regency

Ilustrasi Kover/*Cover Illustration*:

Muara Sungai Sambong Kabupaten Batang

Sambong River Estuary of Batang Regency

Diterbitkan oleh/*Published by*:

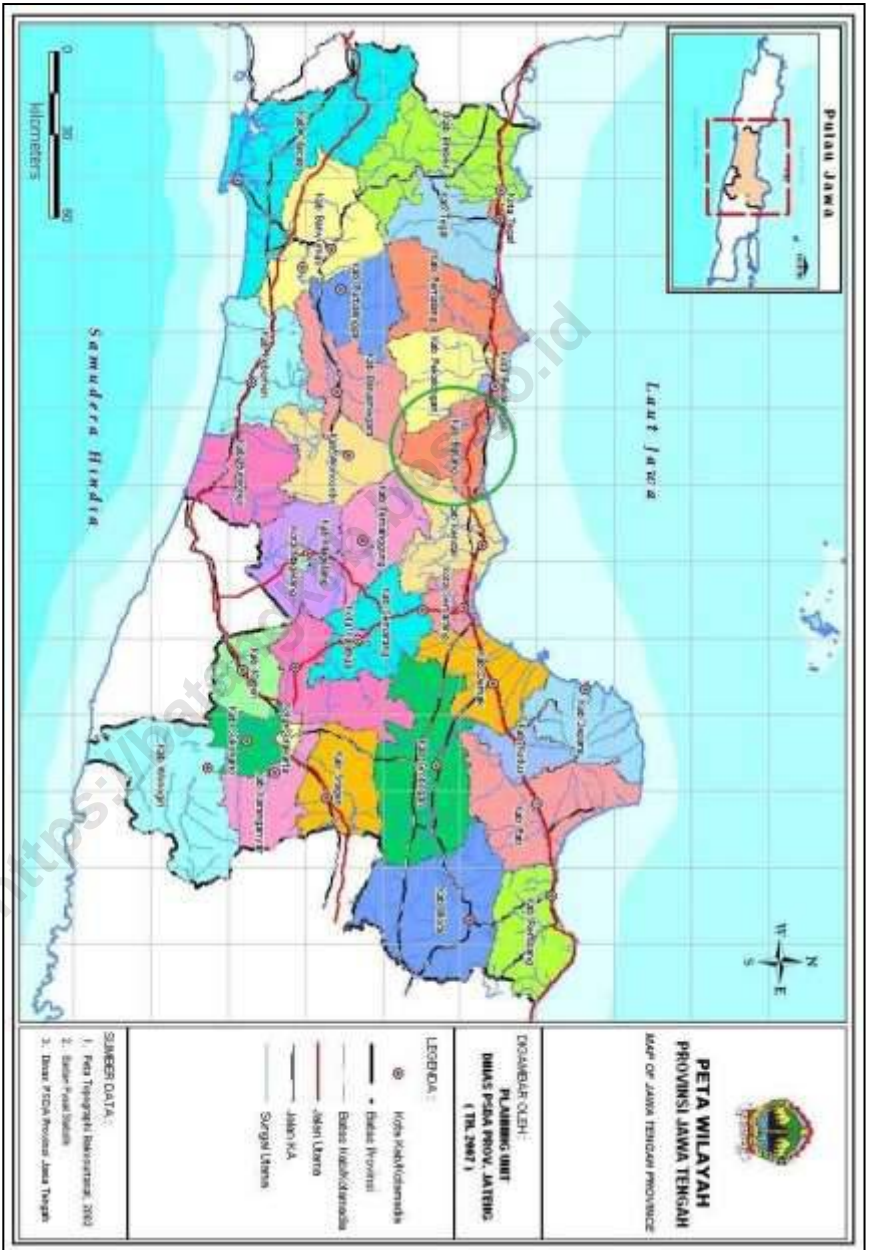
© BPS Kabupaten Batang/*BPS-Statistics of Batang Regency*

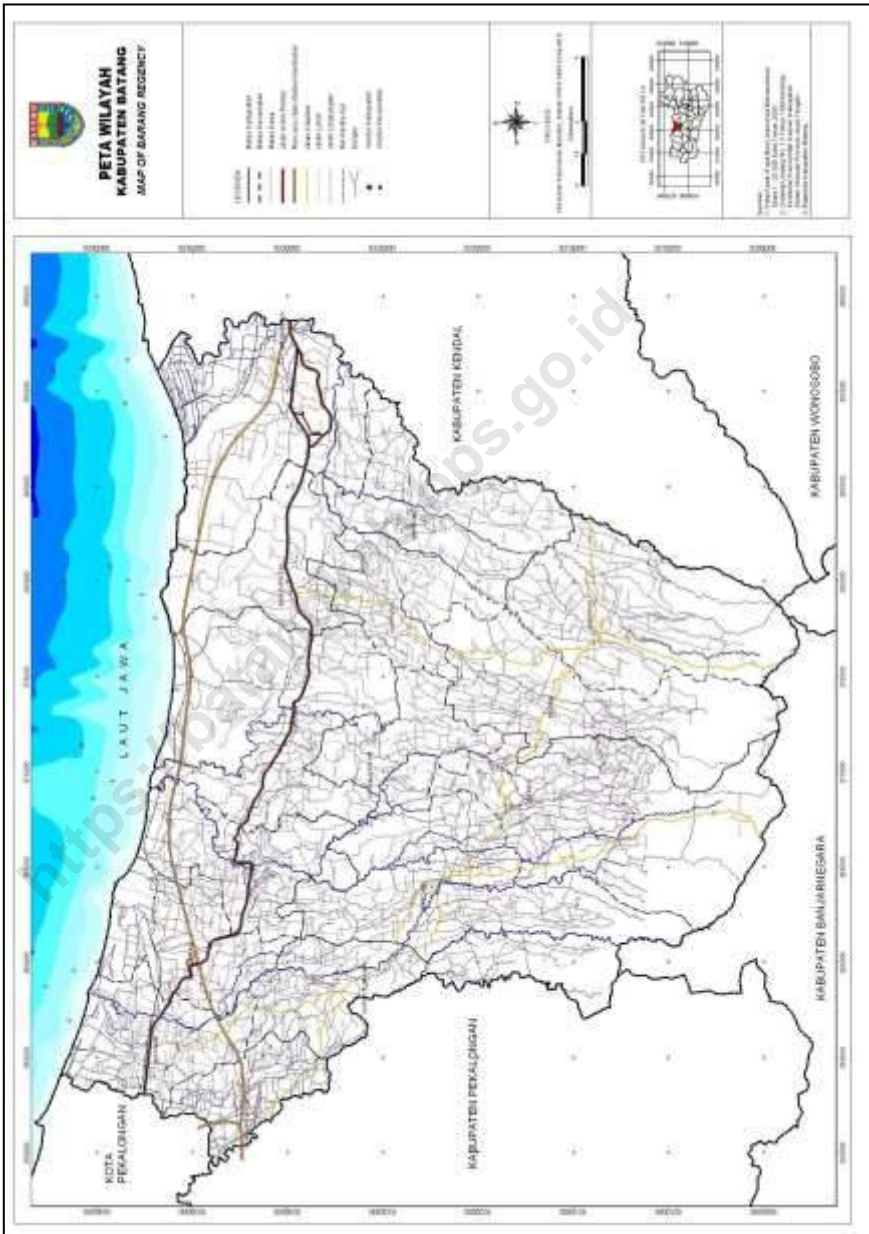
Dicetak oleh/*Printed by*:

CV. Kusuma Dwipa

Dilarang mengumumkan, mendistribusikan, mengomunikasikan, dan/atau menggandakan sebagian atau seluruh isi buku ini untuk tujuan komersial tanpa izin tertulis dari Badan Pusat Statistik

Prohibited to announce, distribute, communicate, and/or copy part or all of this book for commercial purpose without permission from BPS-Statistics Indonesia





KEPALA BPS KABUPATEN BATANG
CHIEF STATISTICIAN OF BATANG REGENCY



Drs. EDDY PRAWOTO



KATA PENGANTAR

Assalamu'alaikum Wr.Wb.

"KABUPATEN BATANG DALAM ANGKA 2022" merupakan publikasi tahunan sebagai kelanjutan publikasi sebelumnya yang menyajikan data statistik secara berkesinambungan.

Publikasi ini memuat data tahun 2021 berupa tabel-tabel mengenai keadaan geografis, pemerintahan, penduduk dan tenaga kerja, sosial, pertanian, industri, listrik, air minum, perdagangan, transportasi, telekomunikasi, hotel, pariwisata, dan keuangan. Beberapa data disajikan dalam bentuk infografis untuk mempermudah pengguna data.

Penghargaan dan ucapan terima kasih kami sampaikan kepada Pemerintah Daerah Kabupaten Batang, dinas/instansi/BUMN/BUMD dan perusahaan swasta atas dukungan dan pemberian data untuk penyusunan publikasi ini.

Semoga publikasi ini bermanfaat bagi pengguna data dan kami harapkan kritik dan saran yang bersifat membangun untuk penyempurnaan publikasi berikutnya.

Wassalamu'alaikum Wr. Wb.

Batang, Februari 2022
BPS Kabupaten Batang
Kepala,

Drs. Eddy Prawoto



PREFACE

Assalamu'alaikum Wr.Wb.

"BATANG REGENCY IN FIGURES 2022" is an annual publication as a continuation of previous publications that present statistical data series.

This publication contains 2021 data in the form of table of geographical situation, governance, population and labor, social, agriculture, industry, electricity, drinking water, trade, transportation, telecommunications, hotel, tourism, and finance. Some data is presented in the form of infographics to facilitate data users.

Appreciation and gratitude we submit to the Local Government of Batang Regency, service/agency/state/enterprises and private companies for the support and the provision of data for the preparation of this publication.

Hopefully, this publication is useful for data users and we expect criticism and constructive suggestions for improvement next publication.

Wassalamu'alaikum Wr. Wb.

Batang, February 2022
Statistics of Batang Regency
Head,

Drs. Eddy Prawoto

DAFTAR ISI/CONTENTS

	halaman page
Peta Wilayah Provinsi Jawa Tengah/ <i>Map of Jawa Tengah Province</i>	iii
<i>Peta Wilayah Kabupaten Batang/Map of Batang Regency</i>	iv
Kepala BPS Kabupaten Batang/ <i>Chief Statistician of Batang Regency</i>	v
Kata Pengantar	vi
<i>Preface</i>	vii
Daftar Isi/ <i>Contents</i>	viii
Daftar Tabel/ <i>List Of Tables</i>	xi
Daftar Gambar/ <i>List Of Figures</i>	xl
Penjelasan Umum/ <i>Explanatory Notes</i>	xliii
Daftar Singkatan/ <i>List of Abbreviations</i>	xliv
Statistik Kunci Kabupaten Batang, 2018-2021/ <i>Key Statistics of Batang Regency, 2018-2021</i>	xlvi
1 Geografi dan Iklim	
<i>Geography and Climate</i>	1
1.1 Geografi/ <i>Geography</i>	9
1.2 Penggunaan Lahan/ <i>Land function</i>	11
1.3 Iklim/ <i>Climate</i>	18
2 Pemerintahan	
<i>Government</i>	25
2.1 Wilayah Administratif/ <i>Administrative Area</i>	33
2.2 Pegawai Negeri Sipil/ <i>Civil Servants</i>	37
2.3 Hasil Pemilu/ <i>Election Voice result</i>	47
2.4 Dewan Perwakilan Rakyat Daerah/ <i>Regional Parliament</i>	61
3 Kependudukan dan Ketenagakerjaan	
<i>Population and Employment</i>	67
3.1 Kependudukan/ <i>Population</i>	75
3.2 Ketenagakerjaan/ <i>Employment</i>	95

4	Sosial	
	<i>Social</i>	113
4.1	Pendidikan/ <i>Education</i>	122
4.2	Kesehatan/ <i>Health</i>	136
4.3	Agama dan Sosial Lainnya/ <i>Religion and Social Other</i>	170
4.4	Hukum/ <i>Law</i>	185
4.5	Kemiskinan dan Pembangunan Manusia/ <i>Proverty and Human Development</i>	207
5	Pertanian	
	<i>Agriculture</i>	211
5.1	Tanaman Pangan/ <i>Food Crops</i>	221
5.2	Hortikultura/ <i>Horticulture</i>	225
5.3	Perkebunan/ <i>Estate</i>	232
5.4	Kehutanan/ <i>Forestry</i>	234
5.5	Peternakan/ <i>Husbandry Service</i>	236
5.6	Perikanan/ <i>Fishery Service</i>	244
6	Industri, Listrik dan Air	
	<i>Industry, Electricity and Water</i>	253
7	Perdagangan	
	<i>Trade</i>	275
8	Hotel dan Pariwisata	
	<i>Hotel and Tourism</i>	291
8.1	Hotel/ <i>Hotels</i>	297
8.2	Pariwisata/ <i>Tourism</i>	299
9	Transportasi dan Komunikasi	
	<i>Transportation and Communication</i>	303
9.1	Transportasi/ <i>Transportation</i>	311
9.2	Pos/ <i>Post</i>	327

10	Keuangan Daerah dan Inflasi	
	<i>Local Finance and Inflation</i>	337
10.1	Keuangan Daerah/ <i>Local Finance</i>	343
10.2	Inflasi/ <i>Inflation</i>	354
11.	Pengeluaran penduduk dan Konsumsi Makanan	
	<i>Population Expenditure and Food Consumption</i>	355
12.	Pendapatan Regional	
	<i>Regional Income</i>	363
13.	Perbandingan Antar Kabupaten/Kota	
	<i>Regency/Municipal Comparison</i>	381

<https://batangkab.bps.go.id>

DAFTAR TABEL/LIST OF TABLE

	halaman page
I. GEOGRAFI DAN IKLIM/ <i>GEOGRAPHY AND CLIMATE</i>	
1.1.1 Luas Daerah dan Jumlah Pulau Menurut Kecamatan di Kabupaten Batang, 2021 <i>Total Area and Number of Islands by Subdistrict in Batang Regency, 2021</i>	9
1.1.2 Keadaan Geografis Kabupaten Batang <i>Geographical Conditions of Batang Regency</i>	10
1.2.1 Luas Penggunaan Lahan Menurut Kecamatan di Kabupaten Batang (hektar), 2021 <i>Extensive Land Use by Subdistrict in Batang Regency (hektar), 2021</i>	11
1.2.2 Luas Penggunaan Lahan Pertanian Menurut Kecamatan di Kabupaten Batang (hektar), 2021 <i>Agricultural Land Area by Subdistrict in Batang Regency (hektar), 2021</i>	12
1.2.3 Luas Penggunaan Lahan Pertanian Bukan Lahan Sawah Menurut Kecamatan di Kabupaten Batang (hektar), 2021 <i>Extensive Agricultural Land Use for Non Wet Land by Subdistrict in Batang Regency (hektar), 2021</i>	13
1.2.4 Banyaknya Permohonan Sertifikat di Kantor Pertanahan Kabupaten Batang Menurut Jenis Sertifikat, 2021 <i>Number of Application for Certificate in Land Office of Batang Regency by Certificate Type, 2021</i>	15
1.2.5 Banyaknya Penyelesaian Sertifikat di Kantor Pertanahan Kabupaten Batang Menurut Jenis Sertifikat, 2021 <i>Number of Realization for Certificate in Land Office of Batang Regency by Certificate Type, 2021</i>	16
1.2.6 Banyaknya Sertifikat Program Legalisasi Aset di Kantor Pertanahan Kabupaten Batang Menurut Jenis Sertifikat, 2021*) <i>Number of Asset Legalization Program for Certificate in Land Office of Batang Regency by Certificate Type, 2021*)</i>	17

1.3.1	Rata-rata Hari Hujan dan Rata-rata Curah Hujan Menurut Bulan di Kabupaten Batang, 2021 <i>Average of Raindays and Average of Rainfalls by Month in Batang Regency, 2021</i>	18
1.3.2	Banyaknya Hari Hujan Menurut Stasiun Pengukur Kecamatan dan Bulan di Kabupaten Batang (hari), 2021 <i>Number of Raindays by Subdistrict Station and Month in Batang Regency (days), 2021</i>	19
1.3.3	Banyaknya Curah Hujan Menurut Stasiun Pengukur Kecamatan dan Bulan di Kabupaten Batang (mm), 2021 <i>Number of Rainfalls by Subdistrict Station and Month in Batang Regency (mm), 2021</i>	22
II.	PEMERINTAHAN/GOVERMENT	
2.1.1	Jumlah Desa/Kelurahan Menurut Kecamatan di Kabupaten Batang, 2021 <i>Number of Villages by Subdistrict in Batang Regency, 2021</i>	33
2.1.2	Ibukota Kecamatan dan Banyaknya Desa/Kel, Dusun, RT dan RW Menurut Kecamatan di Kabupaten Batang, 2021 <i>The Central of Subdistrict and Number of Village, Hamlet, RT and RW by Subdistrict in Batang Regency, 2021</i>	34
2.1.3	Jumlah Perangkat Desa Menurut Kecamatan di Kabupaten Batang, 2021 <i>Number of Employes Village by Subdistrict in Batang Regency, 2021</i>	35
2.2.1	Jumlah Pegawai Negeri Sipil Daerah Kabupaten Batang Menurut Jabatan dan Jenis Kelamin, Desember 2021 <i>Number of Regional Civil Servants of Batang Regency by Group and Sex, December 2021</i>	37
2.2.2	Jumlah Pegawai Negeri Sipil Daerah Kabupaten Batang Menurut Tingkat Pendidikan dan Jenis Kelamin, Desember 2021 <i>Number of Regional Cipil Servants of Batang Regency by Educational Level and Sex, December 2021</i>	38
2.2.3	Jumlah Pegawai Negeri Sipil Daerah Kabupaten Batang Menurut Tingkat Kepangkatan dan Jenis Kelamin, Desember 2021 <i>Number of Regional Cipil Servants of Batang Regency by Hierarchy and Sex, December 2021</i>	39

2.2.4	Jumlah Pegawai Negeri Sipil Daerah Kabupaten Batang Menurut Unit Kerja dan Pendidikan, Desember 2021 <i>Number of Regional Civil Servants of Batang Regency by Working Unit and Educational, December 2021</i>	40
2.2.5	Jumlah Pegawai Negeri Sipil Daerah Kabupaten Batang Menurut Unit Kerja dan Golongan, Desember 2021 <i>Number of Regional Civil Servants of Batang Regency by Working Unit and Group, December 2021</i>	42
2.2.6	Jumlah Pegawai Negeri Sipil Daerah Kabupaten Batang Menurut Unit Kerja dan Kelompok Umur di Kabupaten Batang, Desember 2021 <i>Number of Regional Civil Servants of Batang Regency by Working Unit and Age Group, December 2021</i>	44
2.2.7	Jumlah Pegawai Negeri Sipil Daerah Kabupaten Batang Peserta Diklat/Kursus /Pelatihan dan Tugas Belajar melalui Badan Kepegawaian Daerah Kabupaten Batang, 2021 <i>Number of Regional Civil Servants of Batang Regency Participants that Training/Courses/Study by Regional Employment Office, 2021</i>	46
2.3.1	Jumlah Pemilih dan Pengguna Hak Pilih Pemilu Kepala Daerah 2017 Menurut Kecamatan di Kabupaten Batang <i>Number of Voters and User of Right to Election of Regional Head Election 2017 by Subdistrict in Batang Regency</i>	47
2.3.2	Hasil Perolehan Suara Pemilu Kepala Daerah 2017 Menurut Kecamatan di Kabupaten Batang <i>Number of Election of Regional Head Election Results 2017 by Subdistrict in Batang Regency</i>	48
2.3.3	Jumlah Pemilih dan Pengguna Hak Pilih Pemilu Kepala Daerah 2018 Menurut Kecamatan di Kabupaten Batang <i>Number of Voters and User of Right to Election of Regional Head Election 2018 by Subdistrict in Batang Regency</i>	49
2.3.4	Hasil Perolehan Suara Pemilu Kepala Daerah 2018 Menurut Kecamatan di Kabupaten Batang <i>Number of Election of Regional Head Election Results 2017 by Subdistrict in Batang Regency</i>	50
2.3.5	Jumlah Pemilih dan Pengguna Hak Pilih Pada Pemilu Presiden 2019 di Kabupaten Batang <i>Number of Voters and User Right Select of Presidential Council in the 2019 Election by Subdistrict in Batang Regency</i> ..	51

2.3.6	Jumlah Perolehan Suara Pasangan Calon Presiden Pada Pemilu Presiden 2019 di Kabupaten Batang <i>Number of Presidential Candidate Election Voice Result in the 2019 Election in Batang Regency</i>	52
2.3.7	Hasil Penghitungan Suara Pemilu 2019 Menurut Daerah Pemilihan dan Partai di Kabupaten Batang <i>Number of Legislative Voice Result in the 2019 Election by Local Council and Parties in Batang Regency</i>	53
2.3.8	Rekapitulasi Hasil Pemilu DPD 2019 Wilayah Pemilihan Kabupaten Batang <i>Recapitulation of the 2019 DPD Electon Result in the Electoral District of Batang Regency</i>	54
2.3.9	Hasil Perolehan Suara Pemilu 2019 untuk DPRD Kabupaten, Propinsi, dan DPR-RI Menurut Partai di Kabupaten Batang <i>Number of Legislative Election Voice Result 2019 for Local Council in Regency, Province and National Level by Parties in Batang Regency</i>	57
2.3.10	Hasil Perolehan Suara dan Kursi Pemilu 2019 untuk DPRD Kabupaten di Kabupaten Batang <i>Number of Legislative Election Voice and Seats Result 2021 for Local Council Regency in Batang Regency</i>	58
2.3.11	Jumlah Pemilih dan Pengguna Hak Pilih Pemilu 2019 Menurut Kecamatan di Kabupaten Batang <i>Number of Voters and User Right Select of Local Council 2019 by Subdistrict in Batang Regency</i>	59
2.3.12	Jumlah Pelanggaran pada Pelaksanaan Pemilu 2019 Menurut Jenis Pelanggaran dan Kecamatan di Kabupaten Batang <i>Number of Violations in the 2019 Election by Type of Violation by Type Violation and Subdistrict in Batang Regency</i>	60
2.4.1	Banyaknya Anggota DPRD Kabupaten Batang Menurut Fraksi dan Jenis Kelamin, 2021 <i>Number of Members Regional Parliament of Batang Regency by Fraction and Sex, 2021</i>	61

2.4.2	Banyaknya Anggota DPRD Kabupaten Batang Menurut Komisi dan Jenis Kelamin, 2021 <i>Number of Members Regional Parliament of Batang Regency by Commission and Sex, 2021</i>	62
2.4.3	Banyaknya Anggota DPRD Kabupaten Batang Menurut Fraksi, Pimpinan dan Komisi, 2021 <i>Number of Members Regional Parliament of Batang Regency by Fraction, Leader and Comission, 2021</i>	63
2.4.4	Banyaknya Sidang yang Telah Dilaksanakan DPRD Kabupaten Batang Menurut Jenis dan Bulan, 2021 <i>Number of Executed Sessions Regional Parliament of Batang Regency by Kind of Meeting and Month, 2021</i>	65
III.	PENDUDUK/POPULATION	
3.1.1	Jumlah Penduduk, Laju Pertumbuhan, Distribusi Persentase, Kepadatan, dan Rasio Jenis Kelamin Penduduk Menurut Kecamatan di Kabupaten Batang, 2021 <i>Population, Growth Rate, Percentage Distribution, Density, and Population Sex Ratio by Subdistrict in Batang Regency, 2021</i>	75
3.1.2	Jumlah Penduduk Menurut Kecamatan, Jenis Kelamin dan Persentase di Kabupaten Batang, 2021 <i>Total Population by Subdistrict, Sex and Percentage in Batang Regency, 2021</i>	76
3.1.3	Proyeksi Penduduk Laki-laki dan Perempuan Menurut Kecamatan di Kabupaten Batang, 2016-2021 <i>Male and Female Population Projection by Subdistrict in Batang Regency, 2016-2021</i>	77
3.1.4	Proyeksi Penduduk Laki-laki Menurut Kecamatan di Kabupaten Batang, 2016-2021 <i>Male Population Projection by Subdistrict in Batang Regency, 2016-2021</i>	78
3.1.5	Proyeksi Penduduk Perempuan Menurut Kecamatan di Kabupaten Batang, 2016-2021 <i>Female Population Projection by Subdistrict in Batang Regency, 2016-2021</i>	79

3.1.6	Jumlah Penduduk Menurut Kelompok Umur, Jenis Kelamin dan Persentase di Kabupaten Batang, 2021 <i>Total Population by Age Group, Sex and Percentage in Batang Regency, 2021</i>	80
3.1.7	Proyeksi Penduduk Laki-laki dan Perempuan Menurut Kelompok Umur, Jenis Kelamin dan Persentase di Kabupaten Batang, 2016-2021 <i>Male and Female Population Projection by Age Group in Batang Regency, 2016-2021</i>	81
3.1.8	Proyeksi Penduduk Laki-laki Menurut Kelompok Umur di Kabupaten Batang, 2016-2021 <i>Male Population Projection by Age Group in Batang Regency, 2016-2021</i>	82
3.1.9	Proyeksi Penduduk Perempuan Menurut Kelompok Umur di Kabupaten Batang, 2016-2021 <i>Female Population Projection by Age Group in Batang Regency, 2016-2021</i>	83
3.1.10	Persentase Penduduk Berumur 10 Tahun ke Atas Menurut Status Perkawinan di Kabupaten Batang, 2009-2021 <i>Percentage of Population Aged 10 Years and Over by Marital Status in Batang Regency, 2009-2021</i>	84
3.1.11	Persentase Penduduk Berumur 10 Tahun ke Atas Menurut Kemampuan Membaca dan Menulis di Kabupaten Batang, 2009-2021 <i>Percentage of Population Aged 10 Years and Over by Ability of Reading and Writing in Batang Regency, 2009-2021</i>	85
3.1.12	Persentase Penduduk Berumur 10 Tahun ke Atas Menurut Pendidikan Tertinggi yang Ditamatkan di Kabupaten Batang, 2009-2021 <i>Percentage of Population Aged 10 Years and Over According to the Highest Education Completed in Batang Regency, 2009-2021</i>	86
3.1.13	Banyaknya PPKB dan Kelompok KB Desa Menurut Kecamatan di Kabupaten Batang, 2021 <i>Number of Family Planning Motivator and Fieldworker and Village Family Planning Groups in Batang Regency, 2021</i>	87

3.1.14	Jumlah Peserta Keluarga Berencana Baru Menurut Tempat Pelayanan dan Kecamatan di Kabupaten Batang, 2021 <i>Number of New Family Planning Participants by Place of Service and Subdistrict in Batang Regency, 2021</i>	88
3.1.15	Pencapaian PPM Peserta Keluarga Berencana Baru Menurut Metode Kontrasepsi dan Kecamatan di Kabupaten Batang, 2021 <i>PPM Achievement of New Family Planning Participants by Contraception Methods and Subdistrict in Batang Regency, 2021</i>	89
3.1.16	Banyaknya Peserta Keluarga Berencana Aktif Menurut Metode Kontrasepsi dan Kecamatan di Kabupaten Batang, 2021 <i>Number of Active Participant of Family Planning by Contraception Methods and Subdistrict in Batang Regency, 2021</i>	91
3.1.17	Banyaknya Akta yang Diterbitkan Dinas Kependudukan dan Pencatatan Sipil Kabupaten Batang Menurut Jenis dan Bulan, 2021 <i>Number of Deeds Issued by the Population and Civil Registration Service of Batang Regency by Type and Month, 2021</i>	93
3.1.18	Jumlah Penduduk Yang Terdaftar e-KTP Menurut Jenis Kelamin dan Kecamatan di Kabupaten Batang, 2021 <i>Number of Population Registered e-ID cards by Sex and Subdistrict in Batang Regency, 2021</i>	94
3.2.1	Penduduk Kabupaten Batang Berumur 15 Tahun Ke atas Menurut Jenis Kegiatan Selama Seminggu Yang Lalu dan Jenis Kelamin, 2021 <i>Batang Regency Population 15 Rears of Age and Over by Type of Activity During The Previous Week and Sex, 2021</i>	95
3.2.2	Penduduk Kabupaten Batang Berumur 15 Tahun Ke Atas Menurut Pendidikan Tertinggi yang Ditamatkan dan Jenis Kegiatan Selama Seminggu Yang Lalu Jenis Kelamin, 2021 <i>Batang Regency Population 15 Rears of Age and Over by Highest Enforced Education and Type of Activity During The Previous Week and Sex, 2021</i>	96

3.2.3	Penduduk Kabupaten Batang Berumur 15 Tahun Ke Atas Yang Bekerja Selama Seminggu Yang Lalu Menurut Status Pekerjaan Utama dan Jenis Kelamin, 2021 <i>Batang Regency Population 15 Years of Age and Over that Working During The Previous Week by Main Work Status and Sex, 2021</i>	97
3.2.4	Penduduk Kabupaten Batang Berumur 15 Tahun Ke atas Menurut Kegiatan Selama Seminggu Yang Lalu, 2011-2021 <i>Batang Regency Population 15 Years of Age and Over by Type of Activity During The Previous Week, 2011-2021</i>	98
3.2.5	Jumlah Perizinan yang Telah Diterbitkan Dinas Penanaman Modal, Pelayanan Terpadu Satu Pintu dan Tenaga Kerja Kabupaten Batang Menurut Jenisnya, 2021 <i>Number of Licenses Issued by Service of Investment, One Stop Service and Manpower of Batang Regency by Type, 2021</i>	101
3.2.6	Penanaman Modal Dalam Negeri Menurut Sektor dan Sub Sektor di Kabupaten Batang, 2021 <i>Domestic Capital Investment by Sector and Sub Sector in Batang Regency, 2021</i>	105
3.2.7	Penanaman Modal Luar Negeri Menurut Sektor dan Subsektor di Kabupaten Batang, 2021 <i>Foreign Capital Investment by Sector and Subsector in Batang Regency, 2021</i>	106
3.2.8	Penanaman Modal Dalam Negeri Menurut Kecamatan di Kabupaten Batang, 2021 <i>Domestic Capital Investment by Subdistrict in Batang Regency, 2021</i>	107
3.2.9	Penanaman Modal Asing Menurut Kecamatan di Kabupaten Batang, 2021 <i>Foreign Capital Investment by Subdistrict in Batang Regency, 2021</i>	108
3.2.10	Jumlah Pencari Kerja Terdaftar, Lowongan Kerja dan Penempatan Menurut Bulan dan Jenis Kelamin di Kabupaten Batang, 2021 <i>Number of Registered Job Seekers, Vacancy and Placement by Month and Sex in Batang Regency, 2021</i>	109

IV.	SOSIAL/SOCIAL	
4.1.1	Jumlah Sekolah, Guru, dan Murid Taman Kanak-Kanak (TK) di Bawah Dinas Pendidikan dan Kebudayaan Menurut Kecamatan di Kabupaten Batang, 2021/2021 <i>Number of Schools, Teachers, and Pupils in Kindergarten and Under Service of Education and Culture by Subdistrict in Batang Regency, 2021/2021</i>	122
4.1.2	Jumlah Sekolah, Guru, dan Murid Raudhatul Athfal (RA) di Bawah Kementerian Agama Menurut Kecamatan di Kabupaten Batang, 2021/2021 <i>Number of Schools, Teachers, and Pupils in Raudhatul Athfal (RA) Under Ministry of Religions by Subdistrict in Batang Regency, 2021/2021</i>	123
4.1.3	Jumlah Sekolah, Guru, dan Murid Sekolah Dasar (SD) di Bawah Dinas Pendidikan dan Kebudayaan Menurut Kecamatan di Kabupaten Batang, 2021/2021 <i>Number of Schools, Teachers, and Pupils in Primary Schools Under Service of Education and Culture by Subdistrict in Batang Regency, 2021/2021</i>	124
4.1.4	Jumlah Sekolah, Guru, dan Murid Madrasah Ibtidaiyah (MI) di Bawah Kementerian Agama Menurut Kecamatan di Kabupaten Batang, 2021/2021 <i>Number of Schools, Teachers, and Pupils in Madrasah Ibtidaiyah (MI) Under Ministry of Religions by Subdistrict in Batang Regency, 2021/2021</i>	125
4.1.5	Jumlah Sekolah, Guru, dan Sekolah Menengah Pertama (SMP) di Bawah Dinas Pendidikan dan Kebudayaan Menurut Kecamatan di Kabupaten Batang, 2021/2021 <i>Number of Schools, Teachers, and Pupils in Junior High Schools Under Service of Education and Culture by Subdistrict in Batang Regency, 2021/2021</i>	126
4.1.6	Jumlah Sekolah, Guru, dan Murid Madrasah Tsanawiyah (MTs) di Bawah Dinas Pendidikan dan Kebudayaan Menurut Kecamatan di Kabupaten Batang, 2021/2021 <i>Number of Schools, Teachers, and Pupils in Madrasah Tsanawiyah (MTs) Under Ministry of Religions by Subdistrict in Batang Regency, 2021/2021</i>	127

4.1.7	Jumlah Sekolah, Guru, dan Murid Sekolah Menengah Atas (SMA) di Bawah Dinas Pendidikan dan Kebudayaan Menurut Kecamatan di Kabupaten Batang, 2021/2021 <i>Number of Schools, Teachers, and Pupils in Senior High Schools Under Service of Education and Culture by Subdistrict in Batang Regency, 2021/2021</i>	128
4.1.8	Jumlah Sekolah, Guru, dan Murid Sekolah Menengah Kejuruan (SMK) di Bawah Dinas Pendidikan dan Kebudayaan Menurut Kecamatan di Kabupaten Batang, 2021/2021 <i>Number of Schools, Teachers, and Pupils in Vocational High Schools Under Service of Education and Culture by Subdistrict in Batang Regency, 2021/2021</i>	129
4.1.9	Jumlah Sekolah, Guru, dan Murid Madrasah Aliyah (MA) di Bawah Kementerian Agama Menurut Kecamatan di Kabupaten Batang, 2021/2021 <i>Number of Schools, Teachers, and Pupils in Madrasah Aliyah (MA) Under Ministry of Religions by Subdistrict in Batang Regency, 2021/2021</i>	130
4.1.10	Jumlah Desa/Kelurahan yang Memiliki Fasilitas Sekolah Menurut Kecamatan dan Tingkat Pendidikan di Kabupaten Batang, 2021 <i>Number of Villages/Kelurahan Having Educational Facilities by Subdistrict and Educational Level in Batang Regency, 2021</i>	131
4.1.11	Angka Partisipasi Murni (APM) dan Angka Partisipasi Kasar (APK) Menurut Jenjang Pendidikan di Kabupaten Batang, 2019-2021 <i>Net Participation Rates and Gross Partticipation Rates by Educational Level in Batang Regency, 2019-2021</i>	132
4.1.12	Persentase Penduduk Berumur 15 Tahun ke Atas yang Melek Huruf Menurut Kelompok Umur di Kabupaten Batang, 2019-2021 <i>Percentage of Literate People Aged 15 Years and Over by Age Group in Batang Regency, 2019-2021</i>	133
4.1.13	Banyaknya Publikasi yang Dimiliki Perpustakaan Daerah Kabupaten Batang, 2021 <i>Number of Publications Owned by Regional Library of Batang Regency, 2021</i>	134

4.1.14	Jumlah Pengunjung Perpustakaan Daerah Kabupaten Batang, 2021 <i>Number of Visitors Regional Library of Batang Regency, 2021 ..</i>	135
4.2.1	Jumlah Desa/Kelurahan Yang Memiliki Sarana Kesehatan Menurut Kecamatan di Kabupaten Batang, 2021 <i>Number of Villages Having Health Facilities by Subdistrict in Batang Regency, 2021</i>	136
4.2.2	Jumlah Tenaga Kesehatan Menurut Fasilitas Kesehatan di Kabupaten Batang, 2021 <i>Number of Medical Personnel by Health Facility in Batang Regency, 2021.....</i>	137
4.2.3	Jumlah RS Umum, RS Khusus, RSB/Rumah Bersalin, Puskesmas, Posyandu, dan Poskesdes Menurut Kecamatan di Kabupaten Batang, 2021 <i>Number of General Hospital, Special Hospital, Maternity Hospital and Public Health Center, Integrated Service Post, Village Maternity Cottage by Subdistrict in Batang Regency, 2021</i>	139
4.2.4	Banyaknya Tenaga Medis di Rumah Sakit Umum Daerah Batang Menurut Jenis Kelamin, 2020 <i>Number of Paramedic in General Hospital of Batang by Sex in Batang, 2020.....</i>	140
4.2.5	Kegiatan Pelayanan Rumah Sakit Umum Daerah Batang Menurut Bulan, 2021 <i>Service Activity in General Hospital of Batang by Month, 2021 ..</i>	142
4.2.6	Jumlah dan Persentase Pasien Rawat Jalan Menurut Jenis Penyakit di Rumah Sakit Umum Daerah Batang, 2021 <i>Number and Percentage of Outpatient by Type of Disease at General Hospital of Batang, 2021</i>	144
4.2.7	Jumlah dan Persentase Pasien Rawat Inap Menurut Jenis Penyakit di Rumah Sakit Umum Daerah Batang, 2021 <i>Number and Percentage of Outpatient by Type of Disease at General Hospital of Batang, 2021</i>	145
4.2.8	Banyaknya Tenaga Medis di Rumah Sakit Umum Daerah Limpung Menurut Jenis Kelamin, 2021 <i>Number of Paramedic in General Hospital of Limpung by Sex, 2021</i>	146

4.2.9	Kegiatan Pelayanan Rumah Sakit Umum Daerah Limpung Menurut Bulan, 2021 <i>Service Activity in General Hospital of Limpung by Month, 2021</i>	148
4.2.10	Jumlah dan Persentase Pasien Rawat Jalan Menurut Jenis Penyakit di Rumah Sakit Umum Daerah Limpung, 2021 <i>Number and Percentage of Outpatient by Type of Disease at General Hospital of Limpung, 2021</i>	150
4.2.11	Jumlah dan Persentase Pasien Rawat Inap Menurut Jenis Penyakit di Rumah Sakit Umum Daerah Limpung, 2021 <i>Number and Percentage of Inpatient by Type of Disease at General Hospital of Limpung, 2021</i>	151
4.2.12	Jumlah Kelahiran Menurut Jenis Kelamin dan Kecamatan di Kabupaten Batang, 2020 <i>Number of Birth by Sex and Subdistrict in Batang Regency, 2020</i>	152
4.2.13	Jumlah Kematian Ibu, Bayi dan Balita Menurut Kecamatan di Kabupaten Batang, 2020 <i>Number of Death of Mother, Infant and Toddler by Subdistrict in Batang Regency, 2020</i>	154
4.2.14	Jumlah Upaya Kesehatan Bersumberdaya Masyarakat (UKBM) Menurut Kecamatan di Kabupaten Batang, 2021 <i>Number of Community Based Health Efforts by Subdistrict in Batang Regency, 2021</i>	155
4.2.15	Banyaknya Puskesmas Menurut Kelas dan Kecamatan di Kabupaten Batang, 2021 <i>Number of community Health centers by Class and Subdistrict in Batang Regency, 2021</i>	156
4.2.16	Banyaknya Posyandu Menurut Strata dan Kecamatan di Kabupaten Batang, 2021 <i>Number of Integrated Service Post by Strata and Subdistrict in Batang Regency, 2021</i>	157
4.2.17	Banyaknya Desa Siaga Menurut Kecamatan di Kabupaten Batang, 2020 <i>Number of Standby Village by Subdistrict in Batang Regency, 2020</i>	158
4.2.18	Hasil Imunisasi Menurut Jenis Imunisasi dan Kecamatan di Kabupaten Batang, 2020 <i>Immunization Coverage by Type of Immunization and Subdistrict in Batang Regency, 2020</i>	159

4.2.19	Banyaknya Donor Darah Menurut Golongan Darah dan Bulan di Kabupaten Batang, 2021 <i>Number of Blood Supply by Blood Group and Month in Batang Regency, 2021</i>	161
4.2.20	Banyaknya Pengguna Darah Menurut Golongan Darah dan Bulan di Kabupaten Batang, 2021 <i>Number of Recipient by Blood Group and Month in Batang Regency, 2021</i>	162
4.2.21	Banyaknya Pembina dan Anggota Palang Merah Remaja Menurut Kecamatan di Kabupaten Batang, 2021 <i>Number of Trustees and Members of the Youth Red Cross by Subdistricts in Batang Regency, 2021</i>	163
4.2.22	Jumlah Fasilitas Kesehatan yang Bekerjasama dengan Badan Penyelenggara Jaminan Sosial Kesehatan Cabang Pekalongan di Kabupaten Batang, 2021 <i>Number of Health Facilities Cooperated with Agency for the Provision of Social Security Health Branch Pekalongan in Batang Regency, 2021</i>	164
4.2.23	Jumlah Peserta Jaminan Kesehatan Nasional Kartu Indonesia Sehat (JKN-KIS) pada Badan Penyelenggara Jaminan Sosial Kesehatan Cabang Pekalongan di Kabupaten Batang, 2021 <i>Number of Participants National Health Insurance Healthy Indonesia Cards in Agency for the Provision of Social Security Health Branch Pekalongan In Batang Regency, 2021</i>	165
4.2.24	Banyaknya Sarana Pengelolaan Sampah dan Limbah yang Dikelola Dinas Lingkungan Hidup Menurut Kecamatan di Kabupaten Batang, 2021 <i>Number of Garbage Facility and Waste that Managed Service of Living Environment by Subdistrict in Batang Regency, 2021</i>	166
4.2.25	Volume Sampah yang Masuk ke Tempat Pembuangan Akhir (TPA) Randukuning Kabupaten Batang, 2016-2021 <i>Waste Volume Into Final Disposal Randukuning Batang Regency, 2016-2021</i>	168
4.2.26	Perkembangan Volume Sampah Rata-rata per Hari dan yang Terangkut di Kabupaten Batang, 2010-2021 <i>Average Waste Volume Daily and Tranported Development in Batang Regency, 2010-2021</i>	169

4.3.1	Banyaknya Penduduk Menurut Agama yang Dianut dan Kecamatan di Kabupaten Batang, 2021 <i>Population by Religion Adopted and Subdistrict in Batang Regency, 2021</i>	170
4.3.2	Banyaknya Tempat Ibadah Menurut Kecamatan di Kabupaten Batang, 2021 <i>Number of Worship Facilities by Subdistrict in Batang Regency, 2021</i>	171
4.3.3	Jumlah Desa/Kelurahan yang Mengalami Bencana Alam Menurut Kecamatan di Kabupaten Batang, 2021 <i>Number of Villages that Had Natural Disaster by Subdistrict in Batang Regency, 2021</i>	172
4.3.4	Banyaknya Nikah Menurut Kecamatan di Kabupaten Batang, 2018-2021 <i>Number of Marriage by Subdistrict in Batang Regency, 2018-2021</i>	173
4.3.5	Banyaknya Nikah Menurut Bulan di Kabupaten Batang, 2018-2021 <i>Number of Marriage by Month in Batang Regency, 2018-2021</i>	174
4.3.6	Banyaknya Jemaah Haji Menurut Jenis Kelamin dan Kecamatan di Kabupaten Batang, 2021 <i>Number of Hajj Pilgrims by Sex and Subdistrict in Batang Regency, 2021</i>	175
4.3.7	Banyaknya Jemaah Haji Menurut Pekerjaan dan Kecamatan di Kabupaten Batang, 2021 <i>Number of Hajj Pilgrims by Works and Subdistrict in Batang Regency, 2021</i>	176
4.3.8	Banyaknya Jemaah Haji Menurut Pendidikan dan Kecamatan di Kabupaten Batang, 2021 <i>Number of Hajj Pilgrims by Education and Subdistrict in Batang Regency, 2021</i>	178
4.3.9	Banyaknya Pondok Pesantren, Kyai, Ustadz dan Santri Menurut Kecamatan di Kabupaten Batang, 2021 <i>Number of Islamic Courses, Leaders, Teachers and Pupils by Subdistrict in Batang Regency, 2021</i>	180

4.3.10	Banyaknya Bencana Kebakaran, Yang Terbakar dan Kehilangan Tempat Tinggal Menurut Kecamatan di Kabupaten Batang, 2021 <i>Number of Outbreaks of Fire, Place Object on Fire and Lost of House by Subdistrict in Batang Regency, 2021</i>	181
4.3.11	Banyaknya Korban, Taksiran Kerugian Akibat Kebakaran Menurut Kecamatan di Kabupaten Batang, 2021 <i>Number of Casualties, Loses Estimate of Fire by Subdistrict in Batang Regency, 2021</i>	182
4.3.12	Banyaknya Kejadian Bencana Menurut Kecamatan di Kabupaten Batang, 2021 <i>Number of Catastrophic Events by Subdistrict in Batang Regency, 2021</i>	183
4.3.13	Banyaknya Kejadian Bencana Menurut Bulan di Kabupaten Batang, 2021 <i>Number of Catastrophic Events by Month in Batang Regency, 2021</i>	184
4.4.1	Jumlah Perkara yang Ditangani Pengadilan Negeri Batang, 2021 <i>Number of Cases Handled by Government Court of Batang, 2021</i>	185
4.4.2	Banyaknya Perkara yang Ditangani Pengadilan Agama Kelas IB Batang, 2021 <i>Number of Cases Handled in Religion Court Class IB of Batang, 2021</i>	187
4.4.3	Banyaknya Perkara yang Diputus di Pengadilan Agama Kelas IB Batang Menurut Jenis Perkara, 2018-2021 <i>Number of Cases which Decided in Religion Court Class IB of Batang by Kind of Cases 2018-2021</i>	189
4.4.4	Banyaknya Kecelakaan Lalu Lintas, Korban dan Nilai Kerugian Menurut Kecamatan di Kabupaten Batang, 2021 <i>Number of Traffic Accident, Victim and It Losses by Subdistrict in Batang Regency, 2021</i>	191
4.4.5	Banyaknya Kecelakaan Lalu Lintas, Korban dan Nilai Kerugian Menurut Bulan di Kabupaten Batang, 2021 <i>Number of Traffic Accident, Victim and It Losses by Month in Batang Regency, 2021</i>	192

4.4.6	Banyaknya Produksi Surat Ijin Mengemudi (SIM) di Polres Batang Menurut Bulan, 2021 <i>Number of Production Driver's License (SIM) in Polres Batang by Month, 2021</i>	193
4.4.7	Poskamling di Wilayah Hukum Polres Batang Menurut Type dan Kecamatan, 2021 <i>Number of "Poskamling" in Police Resort of Batang by Type and Subdistrict, 2021</i>	195
4.4.8	Banyaknya Gangguan Keamanan Ketertiban Masyarakat (Kamtibmas) Menurut Bulan di Kabupaten Batang, 2021 <i>Number of Public Order Security Disorders by Month in Batang Regency, 2021</i>	196
4.4.9	Jumlah Perkara yang Ditangani Kejaksaan Negeri Batang, 2018-2021 <i>Number of Cases Handled by State Attorney of Batang, 2018-2021</i>	200
4.4.10	Kapasitas dan Penghuni Rumah Tahanan Negara Kelas IIB Batang Menurut Bulan dan Jenis Kelamin, 2021 <i>Capacity and Occupants of House State Prisoners Class IIB of Batang by Month and Sex, 2021</i>	202
4.4.11	Banyaknya Narapidana di Rumah Tahanan Negara Kelas IIB Batang Menurut Bulan dan Jenis Kelamin, 2021 <i>Number of Inmates in House State Prisoners Class IIB of Batang by Month and Sex, 2021</i>	203
4.4.12	Banyaknya Tahanan di Rumah Tahanan Negara Kelas IIB Batang Menurut Bulan dan Jenis Kelamin, 2021 <i>Number of Prisoners in House State Prisoners Class IIB of Batang by Month and Sex, 2021</i>	204
4.4.13	Jumlah Penyalahguna Narkoba yang Memperoleh Layanan Rehabilitasi dari Badan Narkotika Nasional (BNN) Kabupaten Batang Menurut Jenis Kelamin dan Wilayah, 2021 <i>Number of Drug Abuse Obtaining Rehabilitation Services from National Narcotics Agency of Batang Regency by Sex and Area, 2021</i>	205

4.10.15	Jumlah Penyalahguna Narkoba yang Memperoleh Layanan Rehabilitasi dari Badan Narkotika Nasional (BNN) Kabupaten Batang Menurut Jenis Kelamin dan Jenis Narkoba, 2021 <i>Number of Drug Abuse Obtaining Rehabilitation Services from National Narcotics Agency of Batang Regency by Sex and Kind of Drugs, 2021</i>	206
4.5.1	Garis Kemiskinan dan Jumlah Penduduk Miskin di Kabupaten Batang, 2008-2021 <i>Poverty Line and Number of Poor People in Batang Regency, 2008-2021</i>	207
4.5.2	Indeks Kedalaman Kemiskinan dan Indeks Keparahan Kemiskinan di Kabupaten Batang, 2008-2021 <i>Poverty Gap Index and Poverty Severity Indeks in Batang Regency, 2008-2021</i>	208
4.5.3	Indeks Pembangunan Manusia Kabupaten Batang, 2010-2021 <i>Human Development Index in Batang Regency, 2010-2021</i>	209
4.5.4	Penyaluran Bantuan Pangan Non Tunai, Peserta Program Keluarga Harapan dan Penerima Kartu Perlindungan Sosial Menurut Kecamatan di Kabupaten Batang, 2021 <i>Distribution of Non-Cash Food Aid, Participants of Hope Family Program and Receiver Social Protection Card by Subdistrict in Batang Regency, 2021</i>	210
V.	PERTANIAN/AGRICULTURE	
5.1.1	Luas Tanam, Luas Puso dan Luas Panen Padi dan Jagung Menurut Kecamatan di Kabupaten Batang (Hektar), 2021 <i>Planting Area, Puso Area and Harvested Area of Paddy and Corn by Subdistrict in Batang Regency (Hectare), 2021</i>	221
5.1.2	Luas Tanam, Luas Puso dan Luas Panen Kacang Tanah dan Ubi Kayu Menurut Kecamatan di Kabupaten Batang (Hektar), 2021 <i>Planting Area, Puso Area and Harvested Area of Peanuts and Cassava by Subdistrict in Batang Regency (Hectare), 2021</i>	222

5.1.3	Luas Tanam, Luas Puso dan Luas Panen Kacang Hijau dan Kedelai Menurut Kecamatan di Kabupaten Batang (Hektar), 2021 <i>Planting Area, Puso Area and Harvested Area of Green Beans and Soybeans by Subdistrict in Batang Regency (Hectare), 2021</i>	223
5.1.4	Luas Tanam, Luas Puso dan Luas Panen Ubi Jalar Menurut Kecamatan di Kabupaten Batang (Hektar), 2021 <i>Planting Area, Puso Area and Harvested Area of Sweet Potato (Hectare) by Subdistrict in Batang Regency, 2021</i>	224
5.2.1	Luas Panen Tanaman Sayuran dan Buah-buahan Semusim Menurut Jenis Tanaman di Kabupaten Batang, 2021 <i>Harvested Area of Horticultural Plants Vegetables and Seasonal Fruits by Kind of Plants in Batang Regency, 2021</i>	225
5.2.2	Produksi Tanaman Sayuran dan Buah-Buahan Semusim Menurut Jenis Tanaman di Kabupaten Batang, 2021 <i>Production of Horticultural Plants Vegetables and Seasonal Fruits by Kind of Plants in Batang Regency, 2021</i>	226
5.2.3	Luas Panen Tanaman Biofarmaka Menurut Jenis Tanaman di Kabupaten Batang, 2021 <i>Harvested Area of Medicinal Plants by Kind of Plants in Batang Regency, 2021</i>	227
5.2.4	Produksi Tanaman Biofarmaka Menurut Jenis Tanaman di Kabupaten Batang, 2021 <i>Production of Medicinal Plants by Kind of Plants in Batang Regency, 2021</i>	228
5.2.5	Luas Panen Tanaman Hias Menurut Jenis Tanaman di Kabupaten Batang, 2021 <i>Harvested Area of Ornamental Plants in Batang Regency, 2021</i>	229
5.2.6	Produksi Tanaman Hias Menurut Jenis Tanaman di Kabupaten Batang, 2021 <i>Production of Ornamental Plants by Kind of Plants in Batang Regency, 2021</i>	230
5.2.7	Produksi Buah–Buahan dan Sayuran Tahunan Menurut Jenis Tanaman di Kabupaten Batang, 2021 <i>Production of Annual Fruits and Vegetables by Kind of Plants in Batang Regency, 2021</i>	231

5.3.1	Luas dan Produksi Tanaman Perkebunan Rakyat Menurut Kecamatan dan Jenis Tanaman di Kabupaten Batang, 2021 <i>Area and Production of Small Estate Plants by Subdistrict and Kind of Crops in Batang Regency, 2021</i>	232
5.4.1	Produksi Hasil Hutan Menurut Jenis Produk dalam Lingkup Kerja Perum Perhutani KPH Kendal, 2018-2021 <i>Production of Forestry Product by Product Kind by Forestry Corporation of Kendal, 2018-2021</i>	234
5.4.2	Produksi Hasil Hutan Menurut Jenis Produk dalam Lingkup Kerja Perum Perhutani KPH Pekalongan Timur, 2018-2020 <i>Production of Forestry Product by Product Kind by Forestry Corporation of Pekalongan Timur, 2018-2020</i>	235
5.5.1	Populasi Ternak Besar/Kecil Menurut Kecamatan di Kabupaten Batang, 2021 <i>Population of Livestock Big/Small by Subdistrict in Batang Regency, 2021</i>	236
5.5.2	Populasi Unggas Menurut Kecamatan di Kabupaten Batang, 2021 <i>Population of Poultry by Subdistrict in Batang Regency, 2021</i> ..	237
5.5.3	Banyaknya Pematangan Ternak di Rumah Potong Hewan Menurut Bulan di Kabupaten Batang, Tahun 2021 <i>Number of Cattle Slaughtered at Slaughtered House by Month in Batang Regency, 2021</i>	238
5.5.4	Banyaknya Pematangan Ternak di Luar Rumah Potong Hewan Menurut Bulan di Kabupaten Batang, 2021 <i>Number of Cattle Slaughtered at Non Slaughtered House by Month in Batang Regency, 2021</i>	239
5.5.5	Perkiraan Pematangan Ternak Yang Tidak Tercatat Menurut Bulan di Kabupaten Batang, Tahun 2021 <i>Estimate Number of Cattle Slaughtered Non Registered by Month in Batang Regency, 2021</i>	240
5.5.6	Produksi Telur dan Susu Menurut Bulan di Kabupaten Batang, 2021 <i>Production of Egg and Milk by Month in Batang Regency, 2021</i>	241
5.5.7	Jumlah Inseminasi Buatan (IB), Akseptor dan Kelahiran Ternak Menurut Bulan di Kabupaten Batang, 2021 <i>Number of Artificial Insemination, Acceptor and Birth of Cattle by Month in Batang Regency, 2021</i>	242

5.6.1	Banyaknya Rumah Tangga Perikanan Laut Menurut Jenis Perahu yang Dimiliki di Kabupaten Batang, 2006-2021 <i>Number of Household of Marine Fishery by Boat Properties in Batang Regency, 2006-2021</i>	244
5.6.2	Banyaknya Perahu/Kapal Penangkap Ikan menurut Jenisnya di Kabupaten Batang, 2006-2021 <i>Number of Boat/Trawl by Kind of Boat in Batang Regency, 2006-2021</i>	245
5.6.3	Produksi dan Nilai Produksi Perikanan Laut di Kabupaten Batang, 2019-2021 <i>Production and Production Value of Land Fishery in Batang Regency, 2019-2021</i>	246
5.6.4	Produksi dan Nilai Produksi Perikanan Darat di Kabupaten Batang, 2019-2021 <i>Production and Production Value of Land Fishery in Batang Regency, 2019-2021</i>	248
5.6.5	Produksi Ikan Menurut Jenis Perikanan dan Kecamatan di Kabupaten Batang, 2021 <i>Production of Fish by The Fishery and Subdistrict in Batang Regency, 2021</i>	249
5.6.6	Nilai Produksi Ikan Menurut Jenis Perikanan dan Kecamatan di Kabupaten Batang, 2021 <i>Value of Production Fish by The Fishery and Subdistrict in Batang Regency, 2021</i>	251
VI.	INDUSTRI, LISTRIK DAN AIR <i>INDUSTRY, ELECTRICITY AND WATER</i>	
6.1	Daya Terpasang, Jumlah Pemakaian dan Nilai Penjualan Tenaga Listrik yang Disalurkan PLN Unit Layanan Pelanggan (ULP) Batang Menurut Golongan Tarif, 2021 <i>Number of Consumption and Sales Value of Electricity Sales Distributed PLN Customer Service Unit of Batang by Rate Class, 2021</i>	259
6.2	Banyaknya Pelanggan PLN Unit Layanan Pelanggan (ULP) Batang Menurut Golongan Tarif di Kabupaten Batang, 2018-2021 <i>Number of Customer PLN Customer Service Unit of Batang by Rate Class in Batang Regency, 2018-2021</i>	261

6.3	Banyaknya Pelanggan Perusahaan Umum Daerah Air Minum Sendang Kamulyan Batang Menurut Kantor Pelayanan, 2021 <i>Number of Customers in Sendang Kamulyan Regional Public Drinking Water Company Batang by Service Office, 2021</i>	263
6.4	Banyaknya Volume Air Minum yang Disalurkan Perusahaan Umum Daerah Air Minum Sendang Kamulyan Batang Menurut Kantor Pelayanan (M ³), 2021 <i>Number of Drinking Water Volume Distributed from Sendang Kamulyan Regional Public Drinking Water Company Batang by Service Office (M³),.....</i>	265
6.5	Jumlah Nilai Air Minum yang Terjual pada Pelanggan Perusahaan Umum Daerah Air Minum Sendang Kamulyan Batang Menurut Kantor Pelayanan (Rupiah), 2021 <i>Total Value of Drinking Water Sold in Sendang Kamulyan Regional Public Drinking Water Company Batang by Service Office (Rupiah), 2021</i>	267
6.6	Jumlah Industri yang Masih Aktif, Tenaga Kerja dan Produksi Menurut Jenis Industri di Kabupaten Batang, 2021 <i>Number of Industries that are Still Active, Labor and Production by Type of Industry in Batang Regency, 2021</i>	269
6.7	Banyaknya Stasiun Pengisian Bahan Bakar Umum (SPBU) dan Stasiun Pengisian Bahan Bakar Elpiji (SPBE) Menurut Kecamatan di Kabupaten Batang, 2021 <i>Number of General Material Burn Admission Filling and Liquid Propane Material Burn Admissin Filling by Subdistrictin Batang Regency, 2021</i>	273
6.8	Realisasi Penyaluran Bahan Bakar Miyak (BBM) dan Gas Bersubsidi di SPBU dan SPBEndi Wilayah Kabupaten Batang, 2021 <i>Realization of Distribution Material Burn Oil and Gas Subsidized in SPBU and SPBE Area Batang Regency, 2021</i>	274
VII.	PERDAGANGAN/TRADE	
7.1	Jumlah Surat Ijin Usaha Perdagangan (SIUP) Terbitan Baru Menurut Jenis Perdagangan dan Kecamatan di Kabupaten Batang, 2020 <i>Number of New Trading License of Business License by Type of Trade and Subdistrict in Batang Regency, 2020</i>	282

7.2	Jumlah Surat Ijin Usaha Perdagangan (SIUP) Terbitan Baru Menurut Jenis Perdagangan dan Bulan di Kabupaten Batang, 2020 <i>Number of New Trading License of Business License by Type of Trade and Month in Batang Regency, 2020</i>	283
7.3	Jumlah Koperasi Unit Desa (KUD) dan Anggota Menurut Jenis Kelamin dan Kecamatan di Kabupaten Batang, 2021 <i>Total Village Unit Cooperation and Members by Sex of Member and Subdistrict in Batang Regency, 2021</i>	284
7.4	Jumlah Koperasi Pertanian (Koptan) dan Anggota Menurut Jenis Kelamin dan Kecamatan di Kabupaten Batang, 2021 <i>Total Agricultural Cooperation and Members by Sex of Member and Subdistrict in Batang Regency, 2021</i>	285
7.5	Jumlah Koperasi Serba Usaha (KSU) dan Anggota Menurut Jenis Kelamin dan Kecamatan di Kabupaten Batang, 2021 <i>Total All-round Effort Cooperation and Members by Sex of Member and Subdistrict in Batang Regency, 2021</i>	286
7.6	Jumlah Koperasi Simpan Pinjam (KSP) dan Anggota Menurut Jenis Kelamin dan Kecamatan di Kabupaten Batang, 2021 <i>Total Savings and Loans Cooperation and Members by Sex of Member and Subdistrict in Batang Regency, 2021</i>	287
7.7	Jumlah Koperasi Pegawai Republik Indonesia (KPRI) dan Anggota Menurut Jenis Kelamin dan Kecamatan di Kabupaten Batang, 2021 <i>Total Employee of Republic Indonesia Cooperation and Members by Sex of Member and Subdistrict in Batang Regency, 2021</i>	288
7.8	Pemasukan dan Pengeluaran Beras Gudang Bulog Kandeman Batang, 2018-2021 <i>Income and Outcome of Rice in Bulog Warehouse Kandeman Batang, 2018-2021</i>	289
VIII.	HOTEL DAN PARIWISATA/HOTEL AND TOURISM	
8.1.1	Jumlah Hotel/Akomodasi Lainnya Menurut Kecamatan dan Klasifikasi di Kabupaten Batang, 2021 <i>Number of Hotel/Other Accomodations by Subdistrict and Classification in Batang Regency, 2021</i>	297

8.1.2	Nama dan Alamat Hotel/Akomodasi Lainnya dan Jumlah Kamar di Kabupaten Batang, 2021 <i>Name and Address Hotel/Other Accommodation and Number of Rooms at Batang Regency, 2021</i>	298
8.2.1	Jumlah Pengunjung Obyek Wisata Menurut Tempat dan Bulan di Kabupaten Batang, 2021 <i>Number of Visitors of Tourism Object by Place and Month in Batang Regency, 2021</i>	299
8.2.2	Jumlah Pendapatan Asli Daerah dari Pengunjung Obyek Wisata Menurut Bulan di Kabupaten Batang, 2021 <i>Number of Locally-Generated Revenue from Tourists of Tourism by Month In Batang Regency, 2021</i>	301
IX.	TRANSPORTASI DAN KOMUNIKASI <i>TRANSPORTATION AND COMMUNICATION</i>	
9.1.1	Jumlah Ruas dan Panjang Jalan Kabupaten Menurut Kecamatan di Kabupaten Batang, 2021 <i>Number of Sections and Length of Regency Roads by Subdistrict in Batang Regency, 2021</i>	311
9.1.2	Panjang Jalan Kabupaten Menurut Jenis Permukaan dan Kecamatan di Kabupaten Batang, 2021 <i>Length of Regency Roads by Surface Type and Subdistrict in Batang Regency, 2021</i>	312
9.1.3	Panjang Jalan Kabupaten Menurut Kondisi Jalan dan Kecamatan di Kabupaten Batang, 2021 <i>Length of Regency Roads by Road Condition and Subdistrict in Batang Regency, 2021</i>	313
9.1.4	Panjang Jalan Kabupaten Menurut Kelas Jalan di Kabupaten Batang, 2006-2021 <i>Length of Regency Roads by Road Class in Batang Regency, 2021</i>	314
9.1.5	Panjang Jalan Provinsi Menurut Ruas dan Keadaan Jalan di Kabupaten Batang (Km), 2019-2021 <i>Length of Province Roads by Section and Road Condition in Batang Regency (Km), 2019-2021</i>	316
9.1.6	Daftar Nama Ruas dan Panjang Jalan Nasional Menurut Kondisi Jalan di Kabupaten Batang, Akhir 2020 <i>List of Section Names and Lengths of National Roads by Road Conditions in Batang Regency, End of 2020</i>	318

9.1.7	Daftar Ruas Jembatan yang Dikelola oleh Satuan Kerja Pelaksanaan Jalan Wilayah I Jawa Tengah di Kabupaten Batang, 2020 <i>List of Managed Bridges by Work Unit for Regional Road Implementation I Jawa Tengah in Batang Regency, 2020</i>	319
9.1.8	Jumlah Pembayar Pajak Kendaraan Bermotor Menurut Bulan dan Jenis Kendaraan Bermotor di Kabupaten Batang, 2021 <i>Number of Vehicle Tax Payer by Month and Kind of Vehicle in Batang Regency, 2021</i>	320
9.1.9	Jumlah Kendaraan Bermotor Menurut Warna Tanda Nomor Kendaraan Bermotor (TNKB) dan Bulan, 2021 <i>Number of Motor Vehicles by Color of Motor Vehicle Number Signs and Month, 2021</i>	321
9.1.10	Realisasi Biaya Surat Tanda Nomor Kendaraan (STNK) Kendaraan Bermotor di Unit Pelayanan Pendapatan Daerah (UPPD) Batang, 2021 <i>Realization of Vehicle Registration Certificate Cost at Regional Revenue Service Unit of Batang, 2021</i>	322
9.1.11	Kunjungan Kapal dan Arus Barang di Dermaga Pelabuhan Batang Menurut Bulan, 2021 <i>Ship Visits and Flow of Goods at Batang Port Dock by Month, 2021</i>	324
9.1.12	Kunjungan Kapal dan Arus Barang di Dermaga Terminal Untuk Kepentingan Sendiri/Terminal Khusus Batang Menurut Bulan, 2021 <i>Ship Visits and Flow of Goods at Terminal Dock For Own Interests/Special Batang Terminals by Month, 2021</i>	325
9.1.13	Banyaknya Kendaraan yang Uji di Dinas Perhubungan Kabupaten Batang Menurut Jenis dan Bulan, 2021 <i>Number of Vehicles Tested at Service of Transportation Batang Regency by Type and Month, 2021</i>	326
9.2.1	Banyaknya Surat yang Keluar di Dalam Negeri Menurut Jenisnya dan Bulan dari Pos Indonesia Cabang Batang, 2021 <i>Number of Letter Delivered in Domestic by Kind of Letter and Month From Indonesian Post Branch of Batang, 2021</i>	327

9.2.2	Banyaknya Surat yang Keluar di Luar Negeri Menurut Jenisnya dan Bulan dari Pos Indonesia Cabang Batang, 2021 <i>Number of Letter Delivered in Overseas by Kind of Letter and Month From Indonesian Post Branch of Batang, 2021</i>	328
9.2.3	Banyaknya Surat yang Masuk Menurut Jenis dan Bulan dari Pos Indonesia Cabang Batang, 2021 <i>Number of Letter Delivered by Kind of Letter and Month From Indonesian Post Branch of Batang, 2021</i>	329
9.2.4	Banyaknya Wesel dan Nilai Uang yang Keluar dan Masuk dari Pos Indonesia Cabang Batang, 2021 <i>Number of Money Order and Value of Money Delivered and Sent From Indonesian Post Branch of Batang, 2021</i>	330
9.2.5	Jumlah Menara Telekomunikasi Menurut Kecamatan dan Ketinggian di Kabupaten Batang, 2021 <i>Number of Telecommunication Towers by Subdistrict and Elevation in Batang Regency, 2021</i>	331
9.2.6	Rekapitulasi Permohonan Informasi Publik di Pejabat Pengelola Informasi Dan Dokumentasi (PPID) Utama Kabupaten Batang, 2016-2021 <i>Recapitulation of Application for Public Information at Main Information and Documentation Officers of Batang Regency, 2016-2021</i>	332
9.2.7	Jumlah Infrastruktur Jaringan Internet yang Dikelola oleh Dinas Komunikasi dan Informatika Kabupaten Batang, 2021 <i>Number of Internet Network Infrastructure Managed by Services of Communication and Informatics of Batang Regency, 2021</i>	333
9.2.8	Jumlah Konsumsi Berita Media Center , 2021 <i>Media center News Consumption Amount, 2021</i>	334
X.	KEUANGAN DAERAH DAN HARGA LOCAL FINANCE AND PRICE	
10.1.1	Target dan Realisasi Anggaran Pendapatan Pemerintah Kabupaten Batang, 2021 <i>Target and Realization of Batang Regency Government Income Budget, 2021</i>	343
10.1.2	Target dan Realisasi Anggaran Pendapatan Asli Daerah Kabupaten Batang, 2021 <i>Target and Realization of the Original Regional Revenue</i>	344

	<i>Budget of Batang Regency, 2021</i>	
10.1.3	Target dan Realisasi Anggaran Belanja Pemerintah Kabupaten Batang, 2021 <i>Target and Realization of Batang Regency Government Expenditure Budget, 2021</i>	347
10.1.4	Target dan Realisasi Anggaran Pembiayaan Pemerintah Kabupaten Batang, 2021 <i>Target and Realization of Batang Regency Government Financing Budget, 2021</i>	348
10.1.5	Target dan Realisasi Pajak Bumi dan Bangunan Pedesaan dan Perkotaan Menurut Kecamatan di Kabupaten Batang, 2021 <i>Target and Realization of Land and Buildings Tax Rural and Urban by Subdistrict in Batang Regency, 2021</i>	349
10.1.6	Realisasi Bantuan Keuangan Desa Menurut Kecamatan di Kabupaten Batang, 2021 <i>Realization of Village Financial Assistance by Subdistrict in Batang Regency, 2021</i>	350
10.1.7	Anggaran dan Realisasi Pelaksanaan Anggaran Pendapatan dan Belanja Desa di Kabupaten Batang, 2021 <i>Budget and Realization of Village Budget Revenue and Implementation in Batang Regency, 2021</i>	351
10.1.8	Jumlah Wajib Pajak yang Dikelola dan Terdaftar di KPP Pratama Batang Menurut Jenis dan Bulan di Kabupaten Batang, sampai dengan Tahun 2021 <i>Number of Taxpayers Managed and Registered at KPP Pratama Batang by Kind and Month, until Year 2021</i>	352
10.1.9	Realisasi Pajak yang Dikelola oleh KPP Pratama Batang Menurut Jenis dan Bulan di Kabupaten Batang, 2021 <i>Realization of Taxes Managed by KPP Pratama Batang by Kind and Month at batang Regency, 2021</i>	353
10.2.1	Indeks Harga Konsumen dan Inflasi Provinsi Jawa Tengah dan Nasional Menurut Bulan, 2021 <i>Consumer Price Index and Inflation in Jawa Tengah Province and National by Month, 2021</i>	354

XI.	PENGELUARAN PENDUDUK DAN KONSUMSI MAKANAN/ <i>POPULATION EXPENDITURE AND FOOD CONSUMPTION</i>	
11.1	Rata-rata Pengeluaran per Kapita Sebulan Menurut Kelompok Komoditas di Kabupaten Batang (Rupiah), 2019-2021 <i>Monthly Average Expenditure per Capita by Commodity Group in Batang Regency (Rupiah), 2019-2021.....</i>	359
11.2	Persentase Pengeluaran per Kapita Sebulan Menurut Kelompok Komoditas di Kabupaten Batang, 2019-2021 <i>Percentage of Monthly Expenditure per Capita by Commodity Group in Batang Regency, 2019-2021</i>	360
11.3	Perkembangan Persentase Pengeluaran per Kapita Menurut Kelompok Pengeluaran di Kabupaten Batang, 2009-2021 <i>Percentage Expenditure Development of per Capita by Expenditure Group in Batang Regency, 2009-2021</i>	361
11.4	Rata-rata Pengeluaran per Kapita Sebulan Menurut Distribusi Pengeluaran Kriteria Bank Dunia di Kabupaten Batang (Rupiah), 2019-2021 <i>Monthly Average Expenditure Per Capita by Expenditure Group in Batang Regency (Rupiah), 2019-2021</i>	362
XII.	PENDAPATAN REGIONAL/REGIONAL INCOME	
12.1	PDRB Kabupaten Batang Atas Dasar Harga Berlaku Menurut Lapangan Usaha (Miliar Rupiah), 2018-2021 <i>GRDP of Batang Regency at Current Market Prices by Industry (Billion Rupiah), 2018-2021</i>	374
12.2	PDRB Kabupaten Batang Atas Dasar Harga Konstan 2010 Menurut Lapangan Usaha (Miliar Rupiah), 2018-2021 <i>GRDP of Batang Regency at 2010 Constant Market Prices by Industry (Billion Rupiah), 2018-2021.....</i>	375
12.3	Distribusi PDRB Kabupaten Batang Atas Dasar Harga Berlaku Menurut Lapangan Usaha (Persen), 2018-2021 <i>Distribution of GRDP of Batang Regency at Current Market Prices by Industry(Percent), 2018-2021</i>	376

12.4	Laju Pertumbuhan PDRB Kabupaten Batang Atas Dasar Harga Konstan 2010 Menurut Lapangan Usaha (Persen), 2018-2021 <i>Economic Growth of GRDP of Batang Regency at 2010 Constant Market Prices by Industry (Percent), 2018-2021</i>	377
12.5	PDRB Kabupaten Batang Atas Dasar Harga Berlaku Menurut Pengeluaran (Miliar Rupiah), 2016-2019 <i>GRDP of Batang Regency at Current Market Prices by Expenditure (Billion Rupiah), 2016-2019</i>	378
12.6	PDRB Kabupaten Batang Atas Dasar Harga Konstan 2010 Menurut Pengeluaran (Miliar Rupiah), 2016-2019 <i>GRDP of Batang Regency at 2010 Constant Market Prices by Expenditure (Billion Rupiah), 2016-2019</i>	379
XIII.	PERBANDINGAN ANTAR KABUPATEN/KOTA <i>REGENCY/MUNICIPAL COMPARISON</i>	
13.1	Luas Wilayah dan Kepadatan Penduduk Menurut Kabupaten/Kota di Provinsi Jawa Tengah, 2021 <i>Total Area and Population Density by Regency/Manucipality in Jawa Tengah Province, 2021</i>	389
13.2	Jumlah Penduduk Menurut Kabupaten/Kota di Provinsi Jawa Tengah (ribu), 2016-2021 <i>Population by Regency/Municipality in Jawa Tengah Province (thousand), 2016-2021</i>	390
13.3	Produk Domestik Regional Bruto Atas Dasar Harga Berlaku Menurut Kabupaten/Kota di Provinsi Jawa Tengah (miliar rupiah), 2017-2021 <i>Gross Regional Domestic Product at Current Market Prices by Regency/Municipality in Jawa Tengah Province (billion rupiahs), 2017-2021</i>	391
13.4	Produk Domestik Regional Bruto Atas Dasar Harga Konstan 2010 Menurut Kabupaten/Kota di Provinsi Jawa Tengah (miliar rupiah), 2017-2021 <i>Gross Regional Domestic Product at 2010 Constant Market Prices by Regency/Municipality in Jawa Tengah Province (billion rupiahs), 2017-2021</i>	392

13.5	Laju Pertumbuhan Produk Domestik Regional Bruto Menurut Kabupaten/Kota di Provinsi Jawa Tengah (persen), 2017-2021 <i>Growth Rate of Gross Regional Domestic Product by Regency/Municipality in Jawa Tengah Province (percent), 2017-2021</i>	393
13.6	Jumlah Penduduk Miskin Menurut Kabupaten/Kota di Provinsi Jawa Tengah (ribu), 2016-2021 <i>Number of Poor People by Regency/Municipality in Jawa Tengah Province (thousand), 2016-2021</i>	394
13.7	Persentase Penduduk Miskin Menurut Kabupaten/Kota di Provinsi Jawa Tengah, 2016-2021 <i>Percentage of Poor People by Regency/Municipality in Jawa Tengah Province, 2016-2021</i>	395
13.8	Indeks Pembangunan Manusia Menurut Kabupaten/Kota di Provinsi Jawa Tengah, 2016-2021 <i>Human Development Index by Regency/Municipality in Jawa Tengah Province, 2016-2021</i>	396
13.9	Jumlah Penduduk Berumur 15 Tahun Ke Atas Menurut Kabupaten/Kota dan Jenis Kegiatan Selama Seminggu yang Lalu di Provinsi Jawa Tengah, 2021 <i>Population Aged 15 Years and Over by Regency/Municipality and Type of Activity During The Previous Week in Jawa Tengah Province, 2021</i>	397
13.10	Tingkat Pengangguran Terbuka (TPT) dan Tingkat Partisipasi Angkatan Kerja (TPAK) Menurut Kabupaten/Kota di Provinsi Jawa Tengah, 2018-2021 <i>Unemployment Rate (UR) and Labour Force Participation Rate (LFPR) by Regency/Municipality in Jawa Tengah Province, 2018-2021</i>	398
13.11	Rata-rata Pengeluaran per Kapita Sebulan menurut Kabupaten/Kota dan Distribusi Pengeluaran Kriteria Bank Dunia di Jawa Tengah, 2021 <i>Monthly Average Expenditure Per Capita by Expenditure Group in Jawa Tengah Province (Rupiahs), 2021</i>	399

DAFTAR GAMBAR/LIST OF FIGURES

		halaman page
1.1	Rata-rata Curah Hujan Menurut Bulan di Kabupaten Batang, 2021 <i>Average of Rainfalls by Month in Batang Regency, 2021.....</i>	7
1.2	Rata-rata Hari Hujan Menurut Bulan di Kabupaten Batang, 2021 <i>Average of Raindays by Month in Batang Regency, 2021.....</i>	8
2.1	Banyaknya Anggota DPRD Kabupaten Batang Menurut Fraksi, 2021 <i>Number of Members Regional Parliament of Batang Regency by Fraction, 2021</i>	31
2.2	Persentase Pegawai Negeri Sipil Daerah Kabupaten Batang Menurut Menurut Pendidikan, 2021 <i>Percentage of Civil Servants Regional Government of Batang Regency by Education, 2021</i>	32
3.1	Persentase Penduduk Berumur 10 Tahun ke Atas Menurut Status Perkawinan di Kabupaten Batang, 2021 <i>Percentage of Population Aged 10 Years and Over by Marital Status in Batang Regency, 2021</i>	73
3.2	Piramida Penduduk Kabupaten Batang, 2021 <i>The Population Pyramid of Batang Regency, 2021</i>	74
4.1	Persentase Penduduk Miskin di Kabupaten Batang, 2009-2021 <i>Percentage of Poor People in Batang Regency, 2009-2021</i>	120
4.2	Volume Sampah yang Masuk ke Tempat Pembuangan Akhir (TPA) Randukuning Kabupaten Batang (Meter ³), 2015-2021 <i>Waste Volume Into Final Disposal Randukuning Batang Regency (Meter³), 2015-2021</i>	121
5.1	Luas Panen Padi dan Palawija di Kabupaten Batang (Hektar), 2021 <i>Harvested Area Paddy and Palawija in Batang Regency (Hektar), 2021.....</i>	219
5.2	Populasi Ternak Besar/Kecil di Kabupaten Batang, 2021 <i>Population of Livestock Big/Small in Batang Regency, 2021</i>	220

6.1	Banyaknya Pelanggan Perusahaan Umum Daerah Air Minum Sendang Kamulyan Batang, 2014-2021 <i>Number of Costumer Sendang Kamulyan Regional Public Drinking Water Company Batang, 2014-2021</i>	257
6.2	Persentase Pelanggan PLN ULP Batang Menurut Golongan Tarif di Kabupaten Batang, 2021 <i>Percentage of Customer PLN Rayon Batang by Rate Class in Batang Regency, 2021</i>	258
7.1	Jumlah Koperasi Menurut Jenis di Kabupaten Batang, 2021 <i>Total Cooperation by Type in Batang Regency, 2021</i>	280
7.2	Jumlah Surat Ijin Usaha Perdagangan (SIUP) Terbitan Baru di Kabupaten Batang, 2016-2021 <i>Number of New Trading License of Business License in Batang Regency, 2016-2021</i>	281
8.1	Persentase Hotel/Akomodasi Lainnya Menurut Klasifikasi di Kabupaten Batang, 2021 <i>Percentage of Hotel/Other Accomodations by Classification in Batang Regency, 2021</i>	295
8.2	Jumlah Pengunjung Obyek Wisata Menurut Tempat di Kabupaten Batang, 2019-2021 <i>Number of Visitors of Tourism Object by Place in Batang Regency, 2019-2021</i>	296
9.1	Jumlah Pembayar Pajak Kendaraan Bermotor Menurut Jenis Kendaraan Bermotor di Kabupaten Batang, 2021 <i>Number of Vehicle Tax Payer by Kind of Vehicle in Batang Regency, 2021</i>	309
9.2	Persentase Jalan Kabupaten Menurut Kondisi Jalan di Kabupaten Batang, 2021 <i>Percentage of Regency Roads by Road Condition in Batang Regency, 2021</i>	310
10.1	Target dan Realisasi Pajak Bumi dan Bangunan Pedesaan dan Perkotaan di Kabupaten Batang (Milyar Rupiah), 2019-2021 <i>Target and Realization of Land and Buildings Tax Rural and Urban by Subdistrict in Batang Regency (Bilyon Rupiah), 2019-2021</i>	341
10.2	Perkembangan Inflasi Tahun Kalender di Provinsi Jawa Tengah, 2014-2021 <i>Yearly Inflation Calendar of Jawa Tengah Province, 2014-2021</i>	342

11.1	Perkembangan Persentase Pengeluaran per Kapita Menurut Kelompok Pengeluaran di Kabupaten Batang, 2014-2021 <i>Percentage Expenditure Development of per Capita by Expenditure Group in Batang Regency, 2014-2021.....</i>	358
12.1	Pertumbuhan Ekonomi Atas Dasar Harga Konstan Menurut Lapangan Usaha di Kabupaten Batang (Persen), 2015-2021 <i>Economic Growth at Constant Prices by Industry in Batang Regency (Percent), 2015-2021.....</i>	372
12.2	PDRB Atas Dasar Harga Berlaku Menurut Lapangan Usaha di Kabupaten Batang (Juta Rupiah), 2021 <i>GRDP at Current Market Price by Industry in Batang Regency (Million Rupiah), 2021</i>	373

PENJELASAN UMUM/EXPLANATORY NOTES

Tanda-tanda, satuan-satuan, dan lain-lainnya yang digunakan dalam publikasi ini adalah sebagai berikut:

Symbols, measurement units, and acronyms which are used in this publication, are as follows:

1. TANDA-TANDA/SYMBOLS

Data tidak tersedia/ <i>Data not available</i>	:	...
Tidak ada atau nol / <i>Null or zero</i>	:	–
Data dapat diabaikan/ <i>Data negligible</i>	:	0
Tanda decimal/ <i>Decimal point</i>	:	,
Data tidak dapat ditampilkan/ <i>Not applicable</i>	:	NA
Angka perkiraan/ <i>Estimated figures</i>	:	e
Angka sementara/ <i>Preliminary figures</i>	:	x
Angka sangat sementara/ <i>Very preliminary figures</i>	:	xx
Angka diperbaiki/ <i>Revised figures</i>	:	r

2. SATUAN/UNITS

barel/ <i>barrel</i>	:	158,99 liter/ <i>litres</i> = 1/6,2898 m ³
hektar (hektar)/ <i>hectare (hektar)</i>	:	10 000 m ²
kilometer (km)/ <i>kilometres (km)</i>	:	1 000 meter/ <i>meters (m)</i>
knot/knot	:	1,8523 km/jam (<i>km/hour</i>)
kuintal/quintal	:	100 kg
KWh	:	1 000 Watt hour
MWh	:	1 000 KWh
liter (untuk beras)/ <i>litre (for rice)</i>	:	0,80 kg
ons/ounce	:	28,31 gram/ <i>grams</i>
ton	:	1 000 kg

Satuan lain: buah, dus, butir, helai/lembar, kaleng, batang, pulsa, ton kilometer (ton-km), jam, menit, persen (%).

Other units: unit, pack, pieces, sheet, tin, pulse, ton-kilometres(ton-km), hour, minute, percent (%).

Perbedaan angka di belakang koma disebabkan oleh pembulatan angka.

The difference in decimal numbers is caused by rounding.

DAFTAR SINGKATAN/LIST OF ABBREVIATIONS

IPM/HDI	: Indeks Pembangunan Manusia/ <i>Human Development Index</i>
AHH/LER	: Angka Harapan Hidup/ <i>Life Expectancy Rate</i>
HLS/EYS	: Harapan Lama Sekolah/ <i>Expected Years of Schooling</i>
RLS/MYS	: Rata-rata Lama Sekolah/ <i>Mean Years of Schooling</i>
PPK/PCE	: Pengeluaran Per Kapita/ <i>Per Capita Expenditure</i>
PDRB/GRDP	: Produk Domestik Regional Bruto/ <i>Gross Regional Domestic Bruto</i>
TPAK/LFPR	: Tingkat Partisipasi Angkatan Kerja/ <i>Labour Force Participation Rate</i>
TPT/UR	: Tingkat Pengangguran Terbuka/ <i>Unemployment Rate</i>
TKK/JOR	: Tingkat Kesempatan Kerja/ <i>Job Opportunity Rate</i>
APM/NPR	: Angka Partisipasi Murni/ <i>Net Participation Rates</i>
APK/GPR	: Angka Partisipasi Kasar/ <i>Gross Partticipation Rates</i>
HM	: Hak Milik
HGU	: Hak Guna Usaha
HGB	: Hak Guna Bangunan
HP	: Hak Pakai
HPL	: Hak Pengelolaan
HM Rusun	: Hak Milik Rumah Susun
HT	: Hak Tanggungan
PTSL	: Pendaftaran Tanah Sistematis Lengkap
RT	: Rukun Tetangga
RW	: Rukun Warga
TPS	: Tempat Pemungutan Suara
DPD	: Dewan Perwakilan Daerah
DPR	: Dewan Perwakilan Rakyat
DPDRD	: Dewan Perwakilan Rakyat Daerah
IUD	: Intra Uterine Device
MOP	: Male Operation Medic
MOW	: Metode Operatif Wanita
PPM	: Perkiraan Permintaan Masyarakat
PPKBD	: Pembantu Penyuluh Keluarga Berencana Desa
PLKB	: Petugas Lapangan Keluarga Berencana
PKB	: Penyuluh Keluarga Berencana
OSS	: One Stop Service
KTP	: Kartu Tanda Penduduk
IMB	: Izin Mendirikan Bangunan
IUI	: Izin Usaha Industri
SIUP	: Surat Izin Usaha Perdagangan
LPKS	: Lembaga Pelatihan Kerja Swasta

PKBM	: Pusat Kegiatan Belajar Masyarakat
SPIT	: Surat Persetujuan Izin Trayek
TPA	: Tempat Pembuangan Akhir
Puskesmas	: Pusat Kesehatan Masyarakat
Posyandu	: Pos Pelayanan Terpadu
BCG	: Bacillus Calmette Guerin
DPT	: Difteri, Pertusis, Tetanus
TT	: Tetanus Toxoid
JKN-KIS	: Jaminan Kesehatan Nasional Kartu Indonesia Sehat
SIM-SATPAS	: Surat Izin Mengemudi-Satuan Penyelenggara Administrasi
TNKB	: Tanda Nomor Kendaraan Bermotor
STNK	: Surat Tanda Nomor Kendaraan
Poskamling	: Pos Keamanan Lingkungan
KDRT	: Kekerasan Dalam Rumah Tangga
BPNT	: Bantuan Pangan Non Tunai
PKH	: Program Keluarga Harapan
KPS	: Kartu Perlindungan Sosial
IB	: Inseminasi Buatan

<https://batangkab.bps.go.id>

Statistik Kunci Kabupaten Batang, 2019-2021
Key Statistics of Batang Regency, 2019-2021

Rincian <i>Description</i>	Satuan <i>Unit</i>	2019	2020	2021
(1)	(2)	(3)	(4)	(5)
Luas wilayah	hektar	78 864,16	78 864,16	78 864,16
Jumlah kecamatan	kecamatan	15	15	15
Jumlah desa/kel	desa/kel	248	248	248
Penduduk laki-laki ¹	jiwa	383 697	404 807	409 065
Penduduk perempuan ¹	jiwa	384 886	396 911	401 328
Penduduk total ¹	jiwa	768 583	801 718	810 393
Angkatan Kerja ²	jiwa	402 502	416 576	430 690
Jumlah Pengangguran Terbuka ²	jiwa	16 755	28 835	28 370
Tingkat Pengangguran Terbuka ²	persen	4,16	6,92	6,59
Tingkat Kesempatan Kerja ²	persen	95,84	93,08	93,41
Tingkat Partisipasi Angkatan Kerja ²	persen	68,53	69,78	71,40
Upah Minimum Kabupaten	Rp/Bulan	1 900 000	2 061 700	2 129 117
Jumlah penduduk miskin ³	jiwa	64 070	70 570	74 910
Persentase kemiskinan ³	Persen	8,35	9,13	9,68
Indeks Pembangunan Manusia ⁴		68,42	68,65	68,92
Angka harapan hidup	tahun	74,59	74,69	74,74
PDRB harga konstan ⁵	miliar Rp	15 226,79	15 031,08	15 764,27
PDRB harga berlaku ⁵	miliar Rp	21 585,82	21 621,36	23 125,76
Pertumbuhan Ekonomi ⁵	persen	5,39	-1,29	4,88
PDB Per Kapita Harga Berlaku ⁵	juta Rp	28,22	27,02	28,66
Inflasi Provinsi Jawa Tengah	persen	2,81	1,56	1,70

Catatan
Notes :

- ¹ Data 2019 berdasarkan Hasil proyeksi penduduk Indonesia 2010-2035 (pertengahan tahun/Juni). Data 2020 berdasarkan Hasil SP2020 (September)/*Data in 2019: based on the result of Indonesia population projection 2010-2035 (mid year/June). Data in 2020 based on the result of 2020 Population Census (September)*
Data 2021 berdasarkan Proyeksi Interim Sensus Penduduk 2020/Interim Projection Population Census 2020
- ² Kondisi Agustus/*Condition at August*
- ³ Kondisi Maret/*Condition at March*
- ⁴ Sejak tahun 2010, IPM dihitung dengan metode baru. Komponen IPM metode baru adalah angka harapan hidup saat lahir, harapan lama sekolah, rata-rata lama sekolah, dan pengeluaran per kapita/*Since 2010, HDI was calculated using new method. New HDI component are life expectancy at birth, expected years of schooling, means years of schooling, and expenditure per capita*
- ⁵ Mulai tahun 2010 mengadopsi *System of National Account 2008 (SNA 2008)*/Since 2010 is in line with *System of National Account 2008 (SNA 2008)*.
Tahun 2020: Angka sementara/*Preliminary figures*
Tahun 2021: Angka sangat sementara/*Very preliminary figures*

GEOGRAFI DAN IKLIM

Geography and Climate

BAB 1



Rata-rata curah hujan tahun 2021 ialah **299,66 mm**
Nilai ini lebih rendah bila dibandingkan dengan curah hujan tahun 2020 yang mencapai **304,58 mm**

Rata-rata hari hujan tahun 2021 ialah **12,70 hari**
Nilai ini lebih tinggi bila dibandingkan dengan hari hujan tahun 2020 yang mencapai **11,83 hari**



Curah hujan tertinggi terjadi dibulan Februari mencapai **970,07 mm**
Hari hujan terbanyak terjadi di bulan Februari yaitu **23,20 hari hujan**

PENJELASAN TEKNIS

1. Lahan sawah adalah lahan pertanian yang berpetak-petak dan dibatasi oleh pematang (galangan), saluran untuk menahan/ menyalurkan air, yang biasanya ditanami padi sawah tanpa memandang dari mana diperoleh atau status lahan tersebut. Lahan yang dimaksud termasuk lahan yang terdaftar di Pajak Bumi Bangunan, lahan Pembangunan Daerah, lahan bengkok, lahan serobotan, lahan rawa yang ditanami padi dan lahan bekas tanaman tahunan yang telah dijadikan sawah, baik yang ditanami padi, palawija atau tanaman semusim lainnya.
2. Tegall/Kebun adalah lahan pertanian bukan sawah (lahan kering) yang ditanami tanaman semusim atau tahunan dan terpisah dengan halaman sekitar rumah serta penggunaannya tidak berpindah pindah.
3. Ladang/Huma adalah lahan pertanian bukan sawah (lahan kering) yang biasanya ditanami tanaman semusim dan penggunaannya hanya semusim atau dua musim, kemudian akan ditinggalkan bila sudah tidak subur lagi (berpindah-pindah). Kemung-

TECHNICAL NOTES

1. *Wetland is agricultural land that separated by small dykes to resist water, where the main crop is usually wetland paddy without considering where it is got from or the status of the land. It includes the land that is registered at land income tax office, regional development contribution, 'bengkok' land, illegal ownership, swamps for rice cultivation, and annual crop land mark that has been used as rice field, which are both planted with paddy, secondary crops or the other seasonal crops.*
2. *Dry field/Garden is an dryland (unirrigated land) which is planted with seasonal or annual crops and separately from the yard around the house without shifting*
3. *Unirrigated agricultural field /Shifting cultivation land is dryland (unirrigated land) that usually is cultivated for seasonal crops and utilized only for one or two seasons, then it will be left when it is not fertile (shifting). Maybe, this land will be used again in a few years if it has been fertile.*

kinan lahan ini beberapa tahun kemudian akan dikerjakan kembali jika sudah subur.

4. Data pokok tanaman pangan yang dikumpulkan adalah luas panen dan produktivitas (hasil per hektar). Produksi tanaman pangan merupakan hasil perkalian antara luas panen dengan produktivitas. Pengumpulan data luas panen dilakukan setiap bulan dengan pendekatan area kecamatan di seluruh wilayah Indonesia. Pengumpulan data produktivitas dilakukan melalui pengukuran langsung pada plot ubinan berukuran $2\frac{1}{2}$ m x $2\frac{1}{2}$ m. Pengumpulan data produktivitas dilakukan setiap subround (empat bulanan) pada waktu panen petani.
4. *The main food crops data collected consists of harvested area and productivity (yield per hectare). Food crops production is generated by harvested area multiplied by productivity. The harvested area data is collected every month using sub district area approach in all sub district in Indonesia. The productivity data collection is conducted by a direct measurement in $2\frac{1}{2}$ m x $2\frac{1}{2}$ m crop cutting plot. The productivity measurement is conducted in every subround (four monthly) at the time when farmers are harvesting their crops.*
5. Data produksi padi dan palawija yang disajikan adalah dalam kualitas: gabah kering giling (padi), pipilan kering (jagung), biji kering (kedelai dan kacang tanah), dan umbi basah (ubi kayu dan ubi jalar).
5. *Production of paddy and secondary crops data are presented in the form of: dry unhusked rice (paddy), dry loose maize (maize), dry shells crops (soybeans and peanuts), and fresh roots (cassava and sweet potatoes).*

ULASAN

DESCRIPTION

1. Letak Geografi

Kabupaten Batang terletak antara $6^{\circ} 51' 46''$ dan $7^{\circ} 11' 47''$ Lintang Selatan dan antara $109^{\circ} 40' 19''$ dan $110^{\circ} 03' 06''$ Bujur Timur. Letak Kabupaten Batang berada pada pesisir pantai utara Pulau Jawa. Kabupaten Batang membentang dari wilayah pantai hingga dataran tinggi mendekati wilayah Dieng. Kabupaten Batang sebelah barat berbatasan dengan Kabupaten dan Kota Pekalongan, sebelah selatan dengan Kab. Wonosobo dan Kab. Banjarnegara, sebelah timur dengan Kab. Kendal dan sebelah utara berbatasan dengan Laut Jawa.

2. Luas Penggunaan Lahan

Kabupaten Batang terbagi menjadi 15 kecamatan. Luas wilayah Kab. Batang tercatat 78.864,16 Ha. Luas wilayah tersebut terdiri dari 63.929,05 hektar (81,06%) lahan pertanian dan 14.935,11 hektar (18,94%) lahan non pertanian. Dari Lahan pertanian tersebut terdapat 19.454,07 hektar berupa lahan sawah dan 44.474,98 hektare berupa lahan bukan sawah. Lahan bukan sawah terdiri dari tegal/kebun (50,77%), perkebunan (15,47%), hutan negara (27,36%), dan lainnya (6,40%).

1. Geographical Location

Batang Regency located between $6^{\circ} 51' 46''$ and $7^{\circ} 11' 47''$ Southern latitude and between $109^{\circ} 40' 19''$ and $110^{\circ} 03' 06''$ Eastern longitude. The location of Batang Regency is on the north coast of Java Island. Batang Regency stretches from the coast to the highlands approaching the Dieng area. Batang borders on Pekalongan and Municipality on the west, Wonosobo and Banjarnegara on the south, Kendal on the east and Java Sea on the north direction.

2. Land Area

Batang Regency is divided into 15 subdistricts. The area of Batang Regency was recorded at 78,864.16 Ha. The area consists of 63,929.05 hectares (81.06%) of agricultural land and 14,935.11 hectares (18.94%) of non-agricultural land. Of the agricultural land, there are 19,454.07 hectares in the form of rice fields and 44,474.98 hectares in the form of non-rice fields. Non-paddy land consists of tegal / garden (50.77%), plantations (15.47%), state forest (27.36%), and others (6.40%).

3. Keadaan Iklim

Menurut data pengukuran tinggi curah hujan yang tersebar di beberapa kecamatan, selama tahun 2021 rata-rata hari hujan terbanyak berada pada bulan Pebruari dengan jumlah hari hujan 23 hari. Rata-rata curah hujan tertinggi juga terjadi pada bulan Februari yaitu 970,07 mm.

Berdasarkan elevasi (ketinggian dari permukaan laut), dataran di Kabupaten Batang terdiri dari:

0 m - 100 m = 33,33 persen

01 m - 500 m = 46,67 persen

501 m - 1000 m = 20,00 persen

Jarak antara Ibukota Kabupaten ke Kecamatan:

1. Batang - Wonotunggal : 12 km
2. Batang - Bandar : 20 km
3. Batang - Blado : 25 km
4. Batang - Reban : 37 km
5. Batang - Bawang : 48 km
6. Batang - Tersono : 35 km
7. Batang - Plemen : 43 km
8. Batang - Limpung : 28 km
9. Batang - Sembung : 26 km
10. Batang - Subah : 20 km
11. Batang - Pecalungan : 25 km
12. Batang - Kaliboyo : 12 km
13. Batang - Kandeman : 5 km
14. Batang - Watesalit : 2 km
15. Batang - Banjiran : 7 km

3. Climatic Condition

According to the measurement data of high rainfall spread in several districts, during 2021 the average of the most rainy days was in February with the number of rainy days was 23 days. The highest average rainfall in February was 970,07 mm.

Based on elevation (high of sea surface), land in Batang District consists of:

0 m - 100 m = 33,33 persen

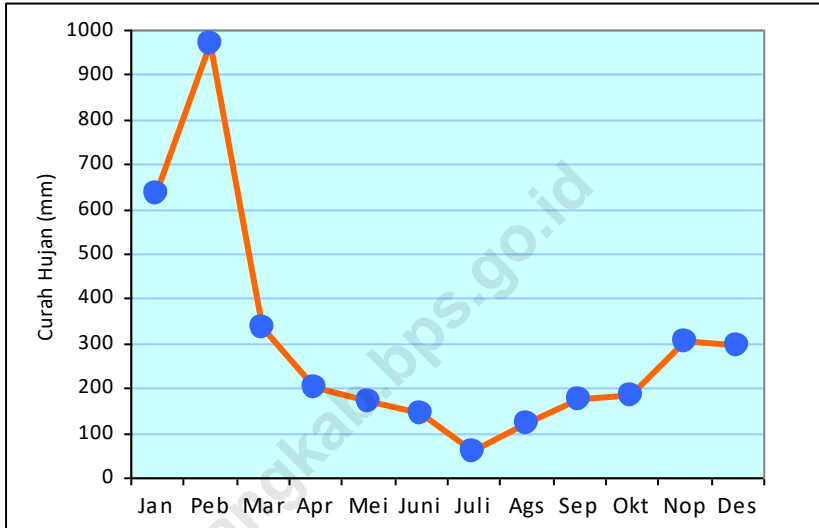
101 m - 500 m = 46,67 persen

501 m - 1000 m = 20,00 persen

Distance between Regency Capital to subdistrict:

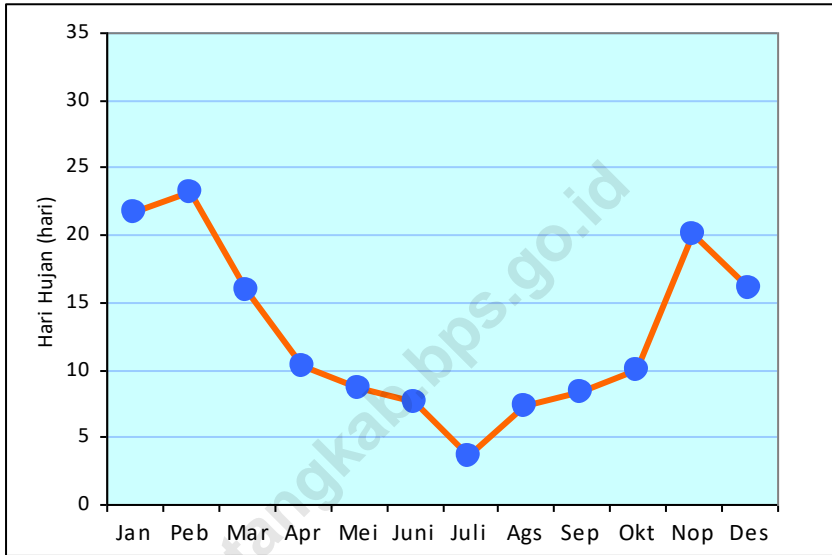
1. Batang - Wonotunggal : 12 km
2. Batang - Bandar : 20 km
3. Batang - Blado : 25 km
4. Batang - Reban : 37 km
5. Batang - Bawang : 48 km
6. Batang - Tersono : 35 km
7. Batang - Plemen : 43 km
8. Batang - Limpung : 28 km
9. Batang - Sembung : 26 km
10. Batang - Subah : 20 km
11. Batang - Pecalungan : 25 km
12. Batang - Kaliboyo : 12 km
13. Batang - Kandeman : 5 km
14. Batang - Watesalit : 2 km
15. Batang - Banjiran : 7 km

Gambar 1.1 Rata-rata Curah Hujan Menurut Bulan di Kabupaten
Figures Batang, 2021
Average of Rainfalls by Month in Batang Regency, 2021



Sumber : Dinas Pekerjaan Umum dan Penataan Ruang
Source : Services of Public Works and Spatial Planning

Gambar 1.2 Rata-rata Hari Hujan Menurut Bulan di Kabupaten Batang, 2021
Figures 1.2 Average of Raindays by Month in Batang Regency, 2021



Sumber : Dinas Pekerjaan Umum dan Penataan Ruang
Source : Services of Public Works and Spatial Planning

1.1 KEADAAN GEOGRAFI/*GEOGRAPHY CONDITION*

Tabel 1.1.1 Luas Daerah dan Jumlah Pulau Menurut Kecamatan di Kabupaten Batang, 2021
Total Area and Number of Islands by Subdistrict in Batang Regency, 2021

Kecamatan <i>Subdistrict</i>	Ibukota <i>Capital</i>	Luas Area (km ² / sq.km)	Persentase Terhadap Luas Wilayah <i>Percentage to Area</i>	Jumlah Pulau <i>Number of Islands</i>	Tinggi Wilayah (mdpl) <i>Altitude (m.a.s.l.)</i>	Jarak Ke Ibukota <i>Distance to the capital (Km)</i>
(1)	(2)	(3)	(4)	(5)	(6)	(7)
010 Wonotunggal	Wonotunggal	52,35	6,64	1	243	12,00
020 Bandar	Bandar	73,33	9,30	1	388	20,00
030 Blado	Blado	78,39	9,94	1	537	25,00
040 Reban	Reban	46,34	5,88	1	650	37,00
050 Bawang	Bawang	73,85	9,36	1	800	48,00
060 Tersono	Tersono	49,33	6,26	1	291	35,00
070 Gringsing	Plelen	72,77	9,23	1	13	43,00
080 Limpung	Limpung	33,41	4,24	1	320	28,00
081 Banyuputih	Sembung	44,43	5,63	1	137	26,00
090 Subah	Subah	83,52	10,59	1	147	20,00
091 Pecalungan	Pecalungan	36,19	4,59	1	343	25,00
100 Tulis	Kaliboyo	45,09	5,72	1	67	12,00
101 Kandeman	Kandeman	41,76	5,29	1	57	5,00
110 Batang	Watesalit	34,35	4,36	1	8	2,50
120 Warungasem	Banjiran	23,55	2,99	1	14	7,00
Kab. Batang	Batang	788,64	100,00	1	8	0,00

Sumber : BPS Kabupaten Batang
Source : BPS-Statistics of Batang Regency

Tabel 1.1.2 Keadaan Geografis Kabupaten Batang
 Table Geographical Conditions of Batang Regency

Uraian Description	
(1)	
1	Wilayah Kabupaten Batang terletak : 6°51'46" dan 7°11'47" Lintang Selatan 109°40'19" dan 110°03'06" Bujur Timur
2	Luas Wilayah Kabupaten Batang : 78 864,16 Hektar
3	Batas-batas Kabupaten Batang : Sebelah Barat : Kota Pekalongan dan Kabupaten Pekalongan Sebelah Selatan : Kabupaten Wonosobo dan Kabupaten Banjarnegara Sebelah Timur : Kabupaten Kendal Sebelah Utara : Laut Jawa
4	Gunung dan Ketinggiannya di Kabupaten Batang : Gunung Prahu : 2 565 meter Gunung Sipandu : 2 241 meter Gunung Gajah Mungkur : 2 101 meter Gunung Alang : 2 239 meter Gunung Butak : 2 222 meter
5	Susunan Tanah Kabupaten Batang terdiri dari : Latosol : 69,66 persen Andosol : 13,23 persen Alluvial : 11,47 persen Podsolik : 05,64 persen

Sumber : BPS Kabupaten Batang
 Source : BPS-Statistics of Batang Regency

1.2 Penggunaan Lahan/*land function*

Tabel 1.2.1 Luas Penggunaan Lahan Menurut Kecamatan di Kabupaten Batang (hektar), 2021
Extensive Land Use by Subdistrict in Batang Regency (hektar), 2021

Kecamatan <i>Subdistrict</i>	Lahan Pertanian <i>Agricultural Land</i>	Bukan Lahan Pertanian <i>Not Agricultural Land</i>	Jumlah <i>Total</i>	
(1)	(2)	(3)	(4)	
010 Wonotunggal	5 115,27	120,00	5 235,27	
020 Banda	5 689,42	1 643,36	7 332,80	
030 Blado	6 415,00	1 423,92	7 838,92	
040 Reban	3 931,19	702,19	4 633,38	
050 Bawang	6 559,13	1 217,93	7 384,51	
060 Tersono	4 422,10	510,98	4 932,98	
070 Gringsing	6 235,00	1 041,64	7 276,64	
080 Limpung	2 541,40	69,66	3 341,66	
081 Banyuputih	3 975,72	519,60	4 442,50	
090 Subah	6 701,95	1 650,22	8 352,17	
091 Pecalungan	2 612,44	1 006,53	3 618,97	
100 Tulis	3 032,90	1 434,88	4 508,78	
101 Kandeman	2 455,74	1 719,92	4 175,67	
110 Batang	1 682,60	1 752,04	3 434,54	
120 Warungasem	2 241,13	112,24	2 355,37	
Jumlah <i>Total</i>	2021	63 929,05	14 935,11	78 864,16
	2020	63 610,99	15 523,17	78 864,16
	2019	62 333,98	16 222,66	78 864,16
	2018	62 641,50	15 282,06	78 864,16

Sumber : Laporan Statistik Pertanian dari Dinas Pangan dan Pertanian

Source : *Agricultural Statistics Report from Services of Food and Agriculture*

Tabel 1.2.2 Luas Penggunaan Lahan Pertanian Menurut Kecamatan di Kabupaten Batang (hektar), 2021
Agricultural Land Area by Subdistrict in Batang Regency (hektar), 2021

Kecamatan Subdistrict	Sawah Wet Land	Bukan Sawah Not Wetland	Jumlah Total	
(1)	(2)	(3)	(4)	
010 Wonotunggal	995,18	4 120,09	5 115,27	
020 Bandar	2 414,42	3 275,00	5 689,42	
030 Blado	1 004,00	5 411,00	6 415,00	
040 Reban	1 152,59	2 778,60	3 931,19	
050 Bawang	1 263,50	5 295,63	6 559,13	
060 Tersono	1 742,00	2 680,10	4 422,10	
070 Gringsing	1 851,00	4 384,00	6 235,00	
080 Limpung	1 320,00	1 221,40	2 541,40	
081 Banyuputih	622,36	3 353,36	3 975,72	
090 Subah	939,20	5 762,75	6 701,95	
091 Pecalungan	1 031,63	1 580,81	2 612,44	
100 Tulis	1 168,00	1 864,90	3 032,90	
101 Kandeman	1 099,49	1 356,25	2 455,74	
110 Batang	1 356,00	326,60	1 682,60	
120 Warungasem	1 024,98	1 216,15	2 241,13	
Jumlah Total	2021	19 454,07	44 474,98	63 929,05
	2020	18 984,35	44 626,65	63 610,99
	2019	17 580,66	44 753,32	62 333,98
	2018	18 282,60	44 358,90	62 641,50

Sumber : Laporan Statistik Pertanian dari Dinas Pangan dan Pertanian
Source : Agricultural Statistics Report from Services of Food and Agriculture

Tabel 1.2.3 Luas Penggunaan Lahan Pertanian Bukan Lahan Sawah Menurut Kecamatan di Kabupaten Batang (hektar), 2021
Table Extensive Agricultural Land Use for Non Wet Land by Subdistrict in Batang Regency (hektar), 2021

Kecamatan <i>Subdistrict</i>	Tegal/Kebun <i>Dry Land/ Garden</i>	Perkebunan <i>Estate</i>	Hutan Negara <i>Country Forest</i>	
(1)	(2)	(3)	(4)	
010 Wonotunggal	954,37	65,00	1 487,50	
020 Bandar	1 846,00	797,00	632,00	
030 Blado	2 009,00	690,00	2 710,00	
040 Reban	2 097,30	3,90	675,80	
050 Bawang	2 200,00	231,00	2 431,58	
060 Tersono	1 569,50	196,00	619,50	
070 Gringsing	1 543,00	1 876,00	897,60	
080 Limpung	1 308,00			
081 Banyuputih	1 582,82	1 184,54	425,66	
090 Subah	2 173,75	1 664,00	1 894,00	
091 Pecalungan	1 378,81	-	202,00	
100 Tulis	1 409,00	175,00	190,00	
101 Kandeman	1 337,22	-	-	
110 Batang	301,40	-	-	
120 Warungasem	871,33			
Jumlah <i>Total</i>	2021	22 581,50	6 882,44	12 171,64
	2020	22 438,90	6 893,44	12 503,61
	2019	22 805,67	7 090,29	12 503,61

Tabel 1.2.3 Lanjutan
Table Continued

Kecamatan Subdistrict	Lainnya Other	Jumlah Total
(1)	(5)	(6)
010 Wonotunggal	1 613,14	4 120,01
020 Bandar	-	3 275,00
030 Blado	2,00	5 411,00
040 Reban	1,60	2 778,60
050 Bawang	3,00	4 862,58
060 Tersono	295,00	2 680,00
070 Gringsing	114,00	4 384,00
080 Limpung	-	1 462,00
081 Banyuputih	160,00	3 353,32
090 Subah	31,00	5 762,75
091 Pecalungan	-	1 580,81
100 Tulis	181,90	1 905,90
101 Kandeman	19,04	1 356,26
110 Batang	25,20	326,60
120 Warungasem	344,82	1 216,15
Jumlah Total	2021	2 852,40
	2020	2 790,69
	2019	2 353,74

Sumber : Laporan Statistik Pertanian dari Dinas Pangan dan Pertanian
Source : Agricultural Statistics Report from Services of Food and Agriculture

Tabel 1.2.4 Banyaknya Permohonan Sertifikat di Kantor Pertanahan Kabupaten Batang Menurut Jenis Sertifikat, 2021
Table Banyaknya Permohonan Sertifikat di Kantor Pertanahan Kabupaten Batang Menurut Jenis Sertifikat, 2021
Number of Application for Certificate in Land Office of Batang Regency by Certificate Type, 2021

Bulan <i>Month</i>	Jenis Sertifikat/ <i>Certificate Type</i>									
	HM	HGU	HGB	HP	HPL	HM Rusun	HT	Tanah Wakaf	Jumlah	
(1)	(2)	(3)	(4)	(5)	(6)	(7)	(8)	(9)	(10)	
01 Januari	64	-	6	31	6	-	485	9	64	
02 Februari	39	-	3	1	-	-	387	5	39	
03 Maret	95	-	1	1	-	-	425	2	95	
04 April	58	-	1	12	-	-	534	10	58	
05 Mei	46	-	5	3	-	-	325	4	46	
06 Juni	93	-	9	-	-	-	415	9	93	
07 Juli	37	-	-	1	-	-	448	5	37	
08 Agustus	19	-	7	23	6	-	325	9	19	
09 September	37	-	4	11	-	-	448	11	37	
10 Oktober	44	-	4	89	-	-	382	3	44	
11 Nopember	52	-	10	79	-	-	433	12	52	
12 Desember	50	-	8	310	-	-	674	8	50	
Jumlah <i>Total</i>	2021	634	-	58	561	12	-	5 281	87	6 633
	2020	645	-	185	346	-	-	3 166	16	4 358
	2019	3 397	-	512	34	-	-	4 044	11	7 998

Sumber: Kantor Pertanahan Kabupaten Batang
Source: Land Office of Batang Regency

Tabel 1.2.5 Banyaknya Penyelesaian Sertifikat di Kantor Pertanahan Kabupaten Batang Menurut Jenis Sertifikat, 2021
Table Number of Realization for Certificate in Land Office of Batang Regency by Certificate Type, 2021

Bulan Month	Jenis Sertifikat/Certificate Type									
	HM	HGU	HGB	HP	HPL	HM Rusun	HT	Tanah Wakaf	Jumlah	
(1)	(2)	(3)	(4)	(5)	(6)	(7)	(8)	(9)	(10)	
01 Januari	61	-	6	31	6	-	370	24	61	
02 Februari	103	-	4	1	-	-	438	14	103	
03 Maret	104	-	1	1	-	-	432	7	104	
04 April	72	-	2	12	-	-	476	9	72	
05 Mei	103	-	5	3	-	-	391	3	103	
06 Juni	23	-	4	5	-	-	368	10	23	
07 Juli	114	-	-	1	-	-	438	9	114	
08 Agustus	96	-	7	-	-	-	383	9	96	
09 September	70	-	7	11	-	-	449	25	70	
10 Oktober	11	-	2	89	-	-	331	7	11	
11 Nopember	83	-	6	79	-	-	490	23	83	
12 Desember	36	-	8	310	-	-	589	21	36	
Jumlah Total	2021	876	-	52	543	6	-	5 155	161	6 793
	2020	2 178	-	1 946	299	-	-	3 094	43	7 560
	2019	2 422	42	462	11	-	-	2 939	11	5 887

Sumber: Kantor Pertanahan Kabupaten Batang
Source: Land Office of Batang Regency

Tabel 1.2.6 Banyaknya Sertifikat Program Legalisasi Aset di Kantor
 Table Pertanahan Kabupaten Batang Menurut Jenis Sertifikat,
 2021
*Number of Asset Legalization Program for Certificate in Land
 Office of Batang Regency by Certificate Type, 2021*

Program Program		Target Target	Jenis Sertifikat/Certificate Type						Jumlah
			HM	HGU	HGB	HP	HPL	Tanah Wakaf	
(1)		(2)	(3)	(4)	(5)	(6)	(7)	(8)	(9)
01	Pendaftaran Tanah Sistematis Lengkap (PTSL)	***	***	***	***	***	***	***	***
02	Nelayan	***	***	***	***	***	***	***	***
03	UKM	***	***	***	***	***	***	***	***
Jumlah Total	2021	***	***	***	***	***	***	***	***
	2020	26 500	24 371	-	-	628	-	-	-
	2019	41 514	36 899	-	-	599	-	117	37 615

*** Data Belum Tersedia

Sumber: Kantor Pertanahan Kabupaten Batang

Source: Land Office of Batang Regency

1.3 IKLIM/CLIMATE

Tabel 1.3.1 Rata-rata Hari Hujan dan Rata-rata Curah Hujan Menurut Bulan di Kabupaten Batang, 2021
Average of Raindays and Average of Rainfalls by Month in Batang Regency, 2021

Bulan Month	Rata-rata Hari Hujan Bulanan Average of Monthly Raindays (Hari/Day)	Rata-rata Curah Hujan Bulanan Average of Monthly Rainfalls (mm)
(1)	(2)	(3)
01 Januari	21,67	636,00
02 Februari	23,20	970,07
03 Maret	15,93	335,40
04 April	10,27	202,27
05 Mei	8,67	171,40
06 Juni	7,60	141,93
07 Juli	3,50	58,33
08 Agustus	7,27	120,40
09 September	8,27	174,80
10 Oktober	9,93	183,00
11 November	20,07	305,53
12 Desember	16,00	296,73
Rata-rata Average	2021	12,70
	2020	11,83
	2019	11,16
	2018	11,79

Sumber : Dinas Pekerjaan Umum dan Penataan Ruang
 Source : Services of Public Works and Spatial Planning

Tabel 1.3.2 Banyaknya Hari Hujan Menurut Stasiun Pengukur
 Kecamatan dan Bulan di Kabupaten Batang (hari), 2021
*Number of Raindays by Subdistrict Station and Month in
 Batang Regency (days), 2021*

Bulan <i>Month</i>	Wonotunggal STA 123	Bandar STA 127	Blado STA 138	Reban STA 137	Bawang STA 148	
(1)	(2)	(3)	(4)	(5)	(6)	
01 Januari	25	20	25	24	25	
02 Februari	25	20	24	25	26	
03 Maret	24	15	21	22	23	
04 April	12	10	16	18	20	
05 Mei	10	6	13	13	20	
06 Juni	7	5	10	15	19	
07 Juli	4	2	4	3	7	
08 Agustus	9	7	13	14	13	
09 September	8	6	12	9	14	
10 Oktober	11	6	17	14	21	
11 November	19	16	16	22	17	
12 Desember	24	19	21	20	12	
Jumlah <i>Total</i>	2021	178	132	192	199	217
	2020	158	132	196	157	212

Tabel 1.3.2 Lanjutan
Table Continued

Bulan Month	Bawang STA 149	Tersono STA 147	Gringsing STA 144	Gringsing STA 145a	Gringsing STA 145b	
(1)	(7)	(8)	(9)	(10)	(11)	
01 Januari	18	21	17	15	19	
02 Februari	15	23	23	23	22	
03 Maret	12	17	10	10	9	
04 April	10	10	6	6	6	
05 Mei	10	5	6	6	6	
06 Juni	9	10	7	5	7	
07 Juli	4	3				
08 Agustus	6	7	2	2	5	
09 September	9	7	8	7	9	
10 Oktober	13	9	3	3	7	
11 November	14	11	10	50	53	
12 Desember	12	16	11	12	19	
Jumlah Total	2021	132	139	103	139	162
	2020	142	118	97	94	114

Tabel 1.3.2 Lanjutan
Table Continued

Bulan Month	Limpung STA 136	Limpung STA 136a	Subah STA 134	Tulis STA 126	Batang STA 120	Rata-rata Bulanan Monthly Average	
(1)	(12)	(13)	(14)	(15)	(16)	(17)	
01 Januari	25	22	24	19	26	21,67	
02 Februari	25	24	26	23	24	23,20	
03 Maret	17	14	16	14	15	15,93	
04 April	11	8	11	5	5	10,27	
05 Mei	8	8	6	3	10	8,67	
06 Juni	7	5	1	2	5	7,60	
07 Juli	3	3	4	3	2	3,50	
08 Agustus	8	7	5	5	6	7,27	
09 September	8	8	6	6	7	8,27	
10 Oktober	10	15	8	6	6	9,93	
11 November	16	22	19	16	0	20,07	
12 Desember	15	23	20	16	0	16,00	
Jumlah	2021	153	159	146	118	106	12,70
Total	2020	161	149	142	111	147	11,83

Keterangan : Kecamatan Banyuputih, Pecalungan, Kandeman dan Warungasem tidak memiliki alat ukur
Notes : Subdistrict of Banyuputih, Pecalungan, Kandeman and Warungasem does not have a measuring instrument

Sumber : Dinas Pekerjaan Umum dan Penataan Ruang
Source : Services of Public Works and Spatial Planning

Tabel 1.3.3 Banyaknya Curah Hujan Menurut Stasiun Pengukur Kecamatan dan Bulan di Kabupaten Batang (mm), 2021
Table Number of Rainfalls by Subdistrict Station and Month in Batang Regency (mm), 2021

Bulan Month	Wonotunggal STA 123	Bandar STA 127	Blado STA 138	Reban STA 137	Bawang STA 148	
(1)	(2)	(3)	(4)	(5)	(6)	
01 Januari	727	771	1161	616	621	
02 Februari	1097	940	1150	868	882	
03 Maret	558	442	437	374	485	
04 April	167	266	298	277	375	
05 Mei	193	215	271	246	265	
06 Juni	71	41	106	420	345	
07 Juli	87	29	34	30	91	
08 Agustus	121	216	221	240	198	
09 September	191	131	198	196	240	
10 Oktober	148	154	281	265	407	
11 November	318	324	645	582	427	
12 Desember	383	301	437	527	484	
Jumlah Total	2021	4 061	3 830	5 239	4 641	4 820
	2020	3 932	4 425	5 256	4 903	4 520

Tabel 1.3.3 Lanjutan
Table Continued

Bulan Month	Bawang STA 149	Tersono STA 147	Gringsing STA 144	Gringsing STA 145a	Gringsing STA 145b	
(1)	(7)	(8)	(9)	(10)	(11)	
01 Januari	645	60	552	570	416	
02 Februari	590	833	795	778	772	
03 Maret	313	427	212	196	205	
04 April	202	150	101	97	103	
05 Mei	248	114	148	186	146	
06 Juni	127	191	218	206	194	
07 Juli	47	56				
08 Agustus	105	78	17	11	47	
09 September	190	134	253	224	294	
10 Oktober	360	204	60	67	54	
11 November	263	189	232	244	292	
12 Desember	393	376	191	236	199	
Jumlah Total	2021	3 483	2 812	2 779	2 815	2 722
	2020	4 699	2 911	2 289	1 943	2 406

Tabel 1.3.3 Lanjutan
Table Continued

Bulan <i>Month</i>	Limpung STA 136	Limpung STA 136a	Subah STA 134	Tulis STA 126	Batang STA 120	Rata-rata Bulanan <i>Monthly Average</i>	
(1)	(12)	(13)	(14)	(15)	(16)	(17)	
01 Januari	660	846	600	568	727	636,00	
02 Februari	1100	1269	1069	1154	1254	970,07	
03 Maret	320	237	233	316	276	335,40	
04 April	228	186	188	236	160	202,27	
05 Mei	90	61	160	56	172	171,40	
06 Juni	43	71	6	29	61	141,93	
07 Juli	42	13	156	97	18	58,33	
08 Agustus	130	49	83	55	235	120,40	
09 September	89	225	74	134	49	174,80	
10 Oktober		151	193	112	106	183,00	
11 November	302	302	242	221	0	305,53	
12 Desember	196	212	212	304	0	296,73	
Jumlah <i>Total</i>	2021 2020	3 200 4 050	3 622 3 340	3 216 3 529	3,282 2 767	3,058 3 855	299,66 304,58

Keterangan : Kecamatan Banyuputih, Pecalungan, Kandeman dan Warungasem tidak memiliki alat ukur
Notes : Subdistrict of Banyuputih, Pecalungan, Kandeman and Warungasem does not have a measuring instrument

PEMERINTAHAN

Government

BAB 2

PNS Pemda Batang Menurut Jenis Kelamin, 2021



PNS Pemda Batang Menurut Pendidikan, 2021



**PNS Pemda Kabupaten Batang
mayoritas (70,14 %)
berpendidikan S1 ke atas**



PENJELASAN TEKNIS

1. Menurut sejarah, Batang telah memiliki dua kali periode pemerintahan Kabupaten. Periode I diawali zaman kebangkitan kerajaan Mataram Islam sampai penjajahan asing, kira-kira dari awal abad 17 sampai dengan 31 Desember 1935. Sedang periode II, dimulai awal kebangkitan Orde Baru (8 April 1966) sampai sekarang. Sejak dihapuskan status Kabupaten (1 Januari 1936) sampai tanggal 8 April 1966, Batang bergabung dengan Kabupaten Pekalongan. Pemerintah Kabupaten Daerah Tingkat II Batang terbentuk berdasarkan Undang-undang Nomor 9 Tahun 1965, yang dimuat dalam Lembaran Negara Nomor 52, tanggal 14 Juni 1965 dan Instruksi Menteri Dalam Negeri RI Nomor 20 Tahun 1965, tanggal 14 Juli 1965. Tanggal 8 April 1966, bertepatan hari Jumat Kliwon, yaitu hari yang dianggap penuh berkah bagi masyarakat tradisional Batang, dengan mengambil tempat di bekas Kanjengan Batang lama (rumah dinas yang sekaligus kantor para Bupati Batang lama) dilaksanakan peresmian pembentukan Daerah Tingkat II Batang.

TECHNICAL NOTES

1. *Historically, Batang have had twice the period of regency government. Period I preceded the renaissance, Islamic Mataram kingdom to foreign rule, roughly from the early 17th century up to December 31, 1935. While the second period, starting the beginning of the rise of the New Order (8 April 1966) until now. Since abolished the status of the District (January 1, 1936) until April 8, 1966, incorporated by Batang Pekalongan. Government District of Batang established by Act No. 9 of 1965, which was published in the State Gazette No. 52, dated June 14, 1965 and Minister of the Interior Instruction No. 20 of 1965, dated July 14 1965. Tanggal 8 April 1966, to coincide POND Friday, the day is considered auspicious for traditional societies Trunk, taking place at the former Batang Kanjengan old (the official residence of the Regent's office at the same time long rod) held the inauguration of the establishment of Regional Level II Trunk.*

GOVERNMENT

2. Anggota Dewan Perwakilan Rakyat Daerah (DPRD) dipilih melalui pemilihan umum (pemilu) dan dilantik dalam masa jabatan lima tahun.
2. *Regional House of Representatives (DPRD) members are elected through a general election and appointed for a five-years membership.*

<https://batangkab.bps.go.id>

ULASAN

DESCRIPTION

1. Wilayah Administrasi

Wilayah administrasi Kabupaten Batang pada tahun 2021 terdiri dari 15 kecamatan, 248 desa dan kelurahan, 936 dusun, 3.685 Rukun Tetangga (RT) dan 1.009 Rukun Warga (RW).

Sejak berdirinya, Kabupaten Batang telah terjadi perkembangan yang cukup signifikan dalam bidang pemerintahan, dimana pada awalnya terdiri dari 12 (dua belas) kecamatan. Pada tahun 2007 dimekarkan menjadi 15 kecamatan.

2. Kepegawaian

Jumlah pegawai negeri sipil (PNS) daerah di lingkungan pemerintah daerah Kabupaten Batang terdiri dari 6.066 orang PNS, terdiri dari 2.811 pegawai laki-laki dan 3.255 pegawai perempuan. Bila dilihat berdasarkan tingkat pendidikan, jumlah pegawai negeri sipil yang memiliki pendidikan S1 ke atas mencapai 69,98 persen. Nilai ini lebih besar dibandingkan tahun sebelumnya yaitu mencapai 67,52 persen.

Bila dilihat menurut kelompok umur terdapat 2.491 pegawai berumur lebih dari 50 tahun, 1.211 orang diantara pegawai tersebut berusia 55 tahun ke atas yang beberapa tahun lagi mendekati masa purna bakti atau pensiun. Selama tahun 2021, Badan Kepegawaian Daerah mengadakan 12

1. Administrative Area

The administrative area of Batang Regency in 2021 consists of 15 sub-districts, 248 villages, 936 hamlets, 3,685 Neighborhood Associations (RT) and 1,009 Neighborhood Associations (RW)

Since the establishment, Biatang's governmental system has occurred a significant developments. Batang formerly consists of 12 districts. In 2007 it was broaden into 15 districts.

2. Civil Servant

The number of regional civil servants (PNS) within the local government of Batang Regency consists of 6,066 civil servants, consisting of 2,811 male employees and 3,255 female employees. When viewed by education level, the number of civil servants who have an undergraduate education and above reaches 69.98 percent. This value is greater than the previous year which reached 67.52 percent.

When viewed by age group, there are 2,491 employees over 50 years of age, 1,211 among those aged 55 years and over who in the next few years approach the retirement period. During 2021 the Regional Civil Service Board of Batang District held 12 technical training / courses / training / guidance attended by 231 employees.

diklat/kursus/pelatihan/bimbingan teknis yang diikuti oleh 231 orang pegawai.

3. DPRD

Jumlah wakil rakyat yang duduk pada lembaga legislatif, yaitu Dewan Perwakilan Rakyat Daerah (DPRD) Kabupaten Batang sebanyak 45 orang, dengan 38 orang laki-laki dan 7 orang perempuan.

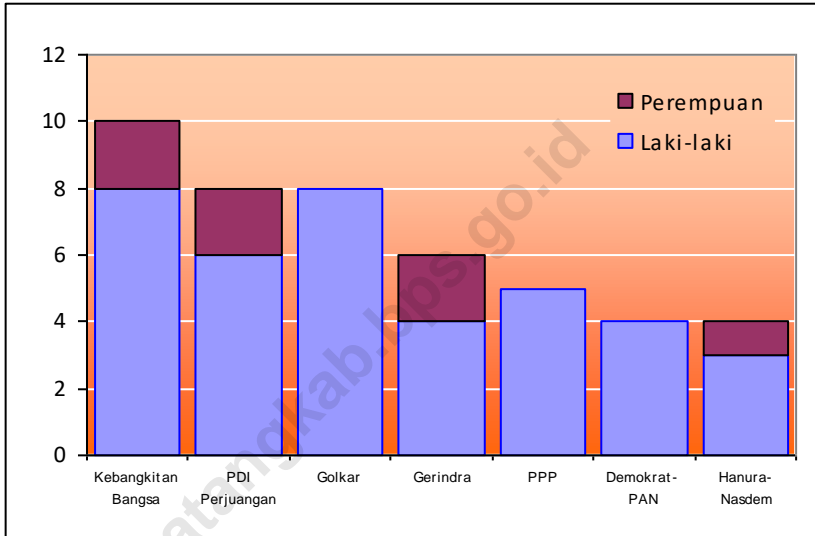
Secara organisasi, lembaga wakil rakyat periode ini terdiri dari 7 fraksi, yaitu Fraksi Kebangkitan Bangsa, Fraksi PDI Perjuangan, Fraksi Golkar, Fraksi Gerindra, Fraksi PPP, Fraksi Demokrat-PAN dan Fraksi Hanura-Nasdem.

3. DPRD

Batang House of Representatives (DPRD) of Batang Regency has 45 members, comprising 38 men and 7 women.

Organizationally, this period people's representative institution consists of 7 factions, namely the Kebangkitan Bangsa faction, PDI Perjuangan Faction, Golkar faction, Gerindra faction, PPP faction, Demokrat-PAN faction and Hanura-Nasdem faction.

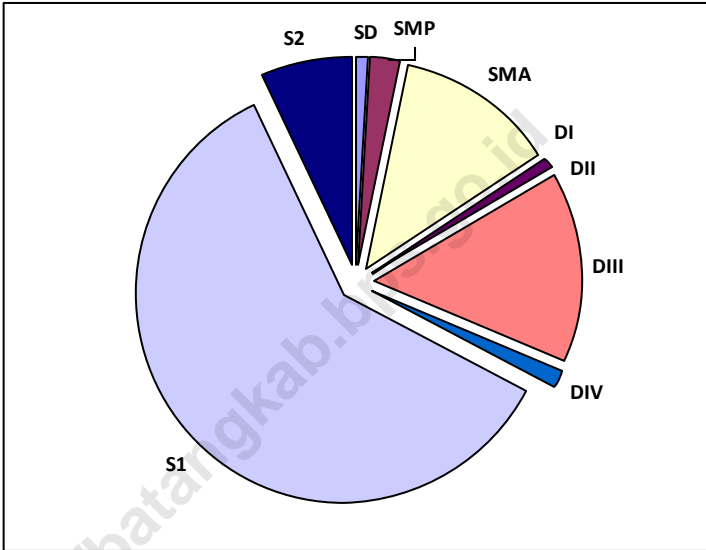
Gambar 2.1 Banyaknya Anggota DPRD Kabupaten Batang Menurut Fraksi, 2021
 Figures Number of Members Regional Parliament of Batang Regency by Fraction, 2021



Sumber : DPRD Kabupaten Batang
 Source : Regional Parliament of Batang Regency

Gambar 2.2 Persentase Pegawai Negeri Sipil Daerah Kabupaten Batang Menurut Menurut Pendidikan, 2021
Figures Percentage of Civil Servants Regional Government of Batang Regency by Education, 2021

1



Sumber : Badan Kepegawaian Daerah
Source : Regional Employment Office

2.1 WILAYAH ADMINISTRATIF/*ADMINISTRATIVE AREA*

Tabel 2.1.1 Jumlah Desa/Kelurahan Menurut Kecamatan di Kabupaten
 Table Batang, 2021
Number of Villages by Subdistrict in Batang Regency, 2021

Kecamatan <i>Subdistrict</i>	Desa <i>Villages</i>	Kelurahan <i>City</i>	Jumlah <i>Total</i>	
(1)	(2)	(3)	(4)	
010 Wonotunggal	15	-	15	
020 Bandar	17	-	17	
030 Blado	18	-	18	
040 Reban	19	-	19	
050 Bawang	20	-	20	
060 Tersono	20	-	20	
070 Gringsing	15	-	15	
080 Limpung	17	-	17	
081 Banyuputih	11	-	11	
090 Subah	17	-	17	
091 Pecalungan	10	-	10	
100 Tulis	17	-	17	
101 Kandeman	13	-	13	
110 Batang	12	9	21	
120 Warungasem	18	-	18	
Jumlah <i>Total</i>	2021	239	9	248
	2020	239	9	248
	2019	239	9	248
	2018	239	9	248

Sumber : BPS Kabupaten Batang
 Source : BPS-Statistics of Batang Regency

Tabel 2.1.2 Ibukota Kecamatan dan Banyaknya Desa/Kel, Dusun, RT dan RW Menurut Kecamatan di Kabupaten Batang, 2021
The Central of Subdistrict and Number of Village, Hamlet, RT and RW by Subdistrict in Batang Regency, 2021

Kecamatan Subdistrict	Ibukota Central	Desa/Kel Village	Dusun Hamlet	RT RT	RW RW	
(1)	(2)	(3)	(4)	(5)	(6)	
010 Wonotunggal	Wonotunggal	15	83	196	54	
020 Bandar	Bandar	17	69	352	72	
030 Blado	Blado	18	73	236	69	
040 Reban	Reban	19	52	255	74	
050 Bawang	Bawang	20	74	355	106	
060 Tersono	Tersono	20	57	263	73	
070 Gringsing	Gringsing	15	63	312	84	
080 Limpung	Limpung	17	71	231	67	
081 Banyuputih	Banyuputih	11	42	175	47	
090 Subah	Subah	17	60	294	75	
091 Pecalungan	Pecalungan	10	41	183	49	
100 Tulis	Kaliboyo	17	58	175	52	
101 Kandeman	Kandeman	13	59	233	59	
110 Batang	Batang	21	58	201	52	
120 Warungasem	Warungasem	18	76	224	76	
Jumlah Total	2021		248	936	3 685	1 009
	2020		248	936	3 685	1 009
	2019		248	936	3 680	1 009
	2018		248	934	3 680	1 009

Sumber : Dinas Pemberdayaan Masyarakat dan Desa
 Source : Service of Community and Village Empowerment

Tabel 2.1.3 Jumlah Perangkat Desa Menurut Kecamatan di Kabupaten
 Table Batang, 2021
*Number of Employes Village by Subdistrict in Batang
 Regency, 2021*

Kecamatan Subdistrict	Kepala Desa	Sekretaris Desa	Kasi Pemerintahan	Kasi Kesra	
(1)	(2)	(3)	(4)	(5)	
010 Wonotunggal	15	15	14	14	
020 Bandar	17	17	16	16	
030 Blado	18	18	18	18	
040 Reban	18	18	18	18	
050 Bawang	20	20	19	19	
060 Tersono	20	20	20	20	
070 Gringsing	15	15	13	13	
080 Limpung	17	17	16	16	
081 Banyuputih	17	17	15	15	
090 Subah	17	17	15	15	
091 Pecalungan	12	12	11	11	
100 Tulis	15	15	16	16	
101 Kandeman	12	12	12	12	
110 Batang	10	10	9	9	
120 Warungasem	11	11	10	10	
Jumlah Total	2021	234	234	222	222
	2020	239	239	239	239
	2019	239	239	239	239

Tabel 2.1.3 Lanjutan
Table Continued

Kecamatan Subdistrict	Kasi Pelayanan	Kaur Keuan gan	Kaur Peren canaa n	Kaur TU dan Umu m	Kepa la Dusu n	
(1)	(6)	(7)	(8)	(9)	(10)	
010 Wonotunggal	14	14	15	15	73	
020 Bandar	17	16	16	17	63	
030 Blado	18	17	18	17	65	
040 Reban	18	19	18	19	49	
050 Bawang	20	19	19	19	67	
060 Tersono	20	20	20	20	57	
070 Gringsing	14	15	14	14	58	
080 Limpung	16	17	17	17	69	
081 Banyuputih	16	16	16	16	57	
090 Subah	16	15	15	16	53	
091 Pecalungan	12	11	11	11	42	
100 Tulis	16	17	17	18	68	
101 Kandeman	13	11	11	12	55	
110 Batang	10	9	9	10	40	
120 Warungasem	11	11	11	11	40	
Jumlah Total	2021	231	227	227	232	856
	2020	239	239	239	923	923
	2019	239	239	239	912	912

Sumber : Dinas Pemberdayaan Masyarakat dan Desa
Source : Service of Community and Village Empowerment

2.2 PEGAWAI NEGERI SIPIL DAERAH/REGIONAL CIVIL SERVANTS

Tabel 2.2.1 Jumlah Pegawai Negeri Sipil Daerah Kabupaten Batang
Table Menurut Jabatan dan Jenis Kelamin, Desember 2021
Number of Regional Civil Servants of Batang Regency by Occupation and Sex, December 2021

Jabatan <i>Occupation</i>	Laki-laki <i>Male</i>	Perempuan <i>Female</i>	Jumlah <i>Total</i>
(1)	(2)	(3)	(4)
Fungsional Tertentu/ <i>Specific Functional</i>	1 474	2 626	4 100
Fungsional Umum/Staf/ <i>General Functional</i>	946	387	1 333
Struktural/ <i>Structural</i>	391	242	633
• Eselon I/ <i>1st Echelon</i>	-	-	-
• Eselon II/ <i>2nd Echelon</i>	30	3	33
• Eselon III/ <i>3rd Echelon</i>	110	48	158
• Eselon IV/ <i>4th Echelon</i>	251	191	442
• Eselon V/ <i>5th Echelon</i>	-	-	-
Jumlah <i>Total</i>	2021	2 811	3 255
	2020	2 901	3 353

Sumber : Badan Kepegawaian Daerah

Source : *Regional Employment Office*

Tabel 2.2.2 Jumlah Pegawai Negeri Sipil Daerah Kabupaten Batang
 Menurut Tingkat Pendidikan dan Jenis Kelamin, Desember
 2021
*Number of Regional Civil Servants of Batang Regency by
 Educational Level and Sex, December 2021*

Tingkat Pendidikan <i>Educational Level</i>	Laki-laki <i>Male</i>	Perempuan <i>Female</i>	Jumlah <i>Total</i>
(1)	(2)	(3)	(4)
• Sampai dengan SD <i>Up to Primary School</i>	59	6	65
• SMP/Sederajat <i>General/Vocational Junior High School</i>	121	7	128
• SMA/Sederajat <i>General/Vocational Senior High School</i>	544	133	677
• Diploma I, II/Akta I, II <i>Diploma I, II/Akta I, II</i>	47	37	84
• Diploma III/Akta III/Sarjana Muda <i>Diploma III/Akta III/Bachelor</i>	177	690	867
• Tingkat Sarjana/Doktor/Ph.D <i>University Graduates</i>	1 863	2 382	4 245
Jumlah <i>Total</i>	2021	2 811	3 255
	2020	2 901	3 353

Sumber : Badan Kepegawaian Daerah
 Source : *Regional Employment Office*

Tabel 2.2.3 Jumlah Pegawai Negeri Sipil Daerah Kabupaten Batang
 Menurut Tingkat Kepangkatan dan Jenis Kelamin, Desember 2021
Number of Regional Civil Servants of Batang Regency by Hierarchy and Sex, December 2021

Tingkat Kepangkatan <i>Hierarchy</i>	Laki-laki <i>Male</i>	Perempuan <i>Female</i>	Jumlah <i>Total</i>
(1)	(2)	(3)	(4)
1. I/A (Juru Muda)			-
2. I/B (Juru Muda Tingkat I)	2	-	2
3. I/C (Juru)	49	5	54
4. I/D (Juru Tingkat I)	41	5	46
Golongan I/ <i>Range I</i>	92	10	102
5. II/A (Pengatur Muda)	69	3	72
6. II/B (Pengatur Muda Tingkat I)	106	12	118
7. II/C (Pengatur)	254	149	403
8. II/D (Pengatur Tingkat I)	239	245	484
Golongan II/ <i>Range II</i>	668	409	1,077
9. III/A (Penata Muda)	348	479	827
10. III/B (Penata Muda Tingkat 1)	361	599	960
11. III/C (Penata)	280	506	786
12. III/D (Penata Tingkat I)	290	438	728
Golongan III/ <i>Range III</i>	1 279	2 022	3 301
13. IV/A (Pembina)	570	654	1 224
14. IV/B (Pembina Tingkat I)	164	148	312
15. IV/C (Pembina Utama Muda)	38	10	48
16. IV/D (Pembina Utama Madya)		1	1
17. IV/E (Pembina Utama)		1	1
Golongan IV/ <i>Range IV</i>	772	814	1 586
Jumlah	2021	2 811	3 255
<i>Total</i>	2020	2 901	3 353
			6 066
			6 254

Sumber : Badan Kepegawaian Daerah
 Source : *Regional Employment Office*

Tabel 2.2.4 Jumlah Pegawai Negeri Sipil Daerah Kabupaten Batang
 Table Menurut Unit Kerja dan Pendidikan, Desember 2021
 Number of Regional Civil Servants of Batang Regency by
 Working Unit and Education, December 2021

Unit Kerja Working Unit	Pendidikan/Education									Jumlah Total
	SD	SMP	SMA	DI	DII	DIII	DIV	S1	S2+	
(1)	(2)	(3)	(4)	(5)	(6)	(7)	(8)	(9)	(10)	(11)
Sekretariat Daerah	1	-	29	-	-	8	4	41	25	108
Sekretariat DPRD	1	2	7	-	-	3	-	12	4	29
Bapelitbang	-	1	1	-	-	1	-	20	7	30
Inspektorat	-	1	1	-	-	1	-	37	10	50
BKD	-	-	3	-	-	9	1	15	6	34
BPKPAD	1	4	12	-	-	3	-	34	16	70
DPMPTSP	-	-	5	-	-	1	1	12	4	23
Disnaker	-	-	2	-	-	-	1	13	6	22
Disperpuska	-	-	10	-	1	7	1	12	3	34
Kesbangpol	-	-	4	-	-	1	-	11	3	19
RSUD Limpung	-	-	2	-	-	54	8	31	2	97
RSUD Batang	2	4	26	-	-	171	13	106	24	346
Satpol PP	2	3	19	-	-	-	-	15	4	43
BPBD	1	-	3	-	-	2	2	10	3	21
Disdikbud	12	39	249	3	41	19	9	2 767	206	3 345
Dinas Kesehatan	-	6	74	3	-	542	28	160	15	828
Dinas Perhubungan	4	1	23	-	1	8	-	6	6	49
Disparpora	2	1	7	-	-	2	1	14	5	32
DPU dan PR	15	19	62	-	-	9	-	33	3	141
Disperindagkop dan UKM	7	19	37	-	-	4	-	21	3	91
Disdukcapil	-	-	7	-	-	19	-	17	2	45
Dinas Sosial	1	2	5	1	-	2	1	8	5	25
Dislutkanak	-	4	16	-	-	10	2	16	7	55
Dispaperta	1	-	4	-	-	4	4	66	6	85

Tabel 2.2.4 Lanjutan
Table Continued

Unit Kerja <i>Working Unit</i>	Pendidikan/ <i>Education</i>									Jumlah <i>Total</i>	
	SD	SMP	SMA	DI	DII	DIII	DIV	S1	S2+		
(1)	(2)	(3)	(4)	(5)	(6)	(7)	(8)	(9)	(10)	(11)	
DLH	12	14	11	-	-	2	-	13	5	57	
DPRKP	-	2	9	-	-	5	-	17	4	37	
Diskominfo	-	2	4	-	-	2	-	13	6	27	
DP3AP2KB	-	1	3	-	-	-	-	13	9	26	
Dispermades	-	1	4	-	-	5	-	5	6	21	
Kec. Wonotunggal	-	-	3	-	-	1	-	10	1	15	
Kec. Bandar	-	1	14	-	-	1	-	3	1	20	
Kec. Blado	1	2	1	-	-	-	-	8	1	13	
Kec. Reban	-	-	9	-	-	-	1	4	2	16	
Kec. Bawang	-	-	11	-	-	-	-	4	1	16	
Kec. Tersono	-	-	7	-	-	1	-	4	1	13	
Kec. Gringsing	-	-	10	-	-	-	-	3	2	15	
Kec. Limpung	-	1	5	-	-	1	-	4	2	13	
Kec. Subah	-	1	3	-	-	-	-	9	-	13	
Kec. Tulis	-	-	3	-	-	-	-	10	2	15	
Kec. Batang	-	2	31	-	-	5	2	36	2	78	
Kec. Warungasem	-	-	7	-	-	-	-	4	2	13	
Kec. Kandeman	-	-	5	-	-	1	1	5	1	13	
Kec. Pecalungan	1	-	4	-	-	-	-	5	1	11	
Kec. Banyuputih	-	-	5	-	1	-	-	5	1	12	
Jumlah <i>Total</i>	2021	64	133	757	7	44	904	80	3,652	424	6 066
	2020	75	146	741	9	102	812	107	3 816	446	6 254
	2019	83	165	838	13	132	942	2	4 017	455	6 647
	2018	89	181	936	16	202	891	5	3 806	426	6 552

Sumber : Badan Kepegawaian Daerah
Source : Regional Employment Office

Tabel 2.2.5 Jumlah Pegawai Negeri Sipil Daerah Kabupaten Batang
 Menurut Unit Kerja dan Golongan, Desember 2021
*Number of Regional Civil Servants of Batang Regency by
 Working Unit and Group, December 2021*

Unit Kerja Working Unit	Golongan/Group				Jumlah Total
	I	II	III	IV	
(1)	(2)	(3)	(4)	(5)	(6)
Sekretariat Daerah	1	27	62	18	108
Sekretariat DPRD	1	9	17	2	29
Bapelitbang	1	2	20	7	30
Inspektorat	1	2	29	18	50
BKD	-	9	21	4	34
BPKPAD	1	15	43	11	70
DPMPTSP	-	6	14	3	23
Disnaker	-	2	15	5	22
Disperpuska	-	7	24	3	34
Kantor Kesbangpol	-	4	13	2	19
RSUD Limpung	-	38	57	2	97
RSUD Batang	2	44	248	52	346
Satpol PP	3	19	16	5	43
BPBD	1	2	13	5	21
Disdikbud	30	274	1 751	1 290	3 345
Dinas Kesehatan	2	266	499	61	828
Dinas Perhubungan	4	25	14	6	49
Disparpora	2	9	15	6	32
DPU dan PR	20	73	43	5	141
Disperindagkop & UKM	17	42	28	4	91
Disdukcapil	-	22	17	6	45
Dinas Sosial	1	8	12	4	25
Dislutkanak	2	26	21	6	55
Dispaperta	1	6	57	21	85

Tabel 2.2.5 Lanjutan
Table Continued

Unit Kerja <i>Working Unit</i>	Golongan/ <i>Group</i>				Jumlah <i>Total</i>	
	I	II	III	IV		
(1)	(2)	(3)	(4)	(5)	(6)	
DLH	18	19	13	7	57	
DPRKP	1	15	18	3	37	
Diskominfo	-	5	18	4	27	
DP3AP2KB	1	2	14	9	26	
Dispermades	-	5	11	5	21	
Kec. Wonotunggal	-	4	9	2	15	
Kec. Bandar	-	10	9	1	20	
Kec. Blado	1	3	8	1	13	
Kec. Reban	-	9	6	1	16	
Kec. Bawang	-	9	7	-	16	
Kec. Tersono	1	4	7	1	13	
Kec. Gringsing	-	6	9	-	15	
Kec. Limpung	1	4	7	1	13	
Kec. Subah	-	4	8	1	13	
Kec. Tulis	-	2	11	2	15	
Kec. Batang	-	20	55	3	78	
Kec. Warungasem	-	5	7	1	13	
Kec. Kandeman	-	4	8	1	13	
Kec. Pecalungan	1	3	5	2	11	
Kec. Banyuputih	-	4	6	2	12	
Jumlah <i>Total</i>	2021	114	1 074	3 285	1 593	6 066
	2020	119	1 068	3 273	1 794	6 254
	2019	131	1 175	3 320	2 021	6 647
	2018	138	1 232	2 986	2 196	6 552

Sumber : Badan Kepegawaian Daerah

Source : Regional Employment Office

Tabel 2.2.6 Jumlah Pegawai Negeri Sipil Daerah Kabupaten Batang
 Menurut Unit Kerja dan Kelompok Umur, Desember 2021
 Number of Regional Civil Servants of Batang Regency by
 Working Unit and Age Group, December 2021

Unit Kerja Working Unit	Kelompok Umur/Age Group									Jumlah Total
	≤ 20	21-25	26-30	31-35	36-40	41-45	46-50	51-55	55+	
(1)	(2)	(3)	(4)	(5)	(6)	(7)	(8)	(9)	(10)	(11)
Sekretariat Daerah	-	2	10	8	14	19	20	21	14	108
Sekretariat DPRD	-	-	1	3	4	3	9	7	2	29
Bapelitbang	-	1	3	2	4	9	4	3	4	30
Inspektorat	-		2	3	6	11	11	9	8	50
BKD	-	2	8	3	6	3	6	5	1	34
BKPAD	-	-	3	4	13	13	19	15	3	70
DPMPSTP	-	-	1	1	1	6	5	5	4	23
Disnaker	-	1	2	3	2	4	1	3	6	22
Disperpuska	-	-	3	1	4	7	9	5	5	34
Badan Kesbangpol	-	1	1	-	1	2	5	6	3	19
RSUD Limpung	-	3	33	15	14	17	11	4	-	97
RSUD Batang	-	1	18	32	72	113	58	33	19	346
Satpol PP	-	-	1	2	5	6	9	14	6	43
BPBD	-	-	2	1	1	3	6	5	3	21
Disdikbud	-	24	138	284	446	395	408	754	896	3345
Dinas Kesehatan	-	10	26	150	178	68	130	125	41	828
Dinas Perhubungan	-	1	2	3	1	13	7	14	8	49
DISPARPORA	-	-	5	1	3	3	6	8	6	32
DPU dan PR	-	2	8	4	10	18	27	45	27	141
Disperindagkop & UKM	-	1	4	2	2	12	17	35	18	91
Disdukcapil	-	1	10	6	5	4	4	5	10	45
Dinas Sosial	-	1	2	2	1	3	4	7	5	25
Dislutkanak	-	6	5	5	7	10	9	8	5	55
Dispaperta	-	1	3	4	21	8	16	9	23	85

Tabel 2.2.6 Lanjutan
Table Continued

Unit Kerja Working Unit	Kelompok Umur/Age Group									Jumlah Total	
	≤ 20	21-25	26-30	31-35	36-40	41-45	46-50	51-55	55+		
(1)	(2)	(3)	(4)	(5)	(6)	(7)	(8)	(9)	(10)	(11)	
DLH		-	-	2	1	14	14	15	11	57	
DPRKP		3	4	2	3	9	8	6	2	37	
Diskominfo		1	3	1	2	4	7	8	1	27	
DP3AP2KB		-	2	1	1	4	4	8	6	26	
Dispermades		1	1	-	-	5	5	6	3	21	
Kec. Wonotunggal		-	-	-	2	2	3	5	3	15	
Kec. Bandar		-	-	-	3	-	3	9	5	20	
Kec. Blado		-	-	-	1	1	3	4	4	13	
Kec. Reban		-	-	-	-	3	4	7	2	16	
Kec. Bawang		-	-	-	-	3	1	8	4	16	
Kec. Tersono		-	-	-	-	2	3	5	3	13	
Kec. Gringsing		-	-	-	2	1	3	2	7	15	
Kec. Limpung		-	-	-	-	2	3	3	5	13	
Kec. Subah		-	-	2	-	2	1	4	4	13	
Kec. Tulis		-	-	-	-	1	-	10	4	15	
Kec. Batang		-	1	4	9	9	20	17	18	78	
Kec. Warungasem		-	-	-	4	-	1	5	3	13	
Kec. Kandeman		-	-	1	-	1	2	5	4	13	
Kec. Pecalongan		-	-	-	-	-	3	4	4	11	
Kec. Banyuputih		-	-	-	1	2	3	5	1	12	
Jumlah Total	2021	-	63	302	552	850	915	892	1 281	1 211	6 066
	2020	-	31	205	521	879	912	895	1 332	1 479	6 254
	2019	-	101	246	770	918	850	1	1 500	1 217	6 647
	2018	-	4	121	722	934	834	1	1 616	1 144	6 552

Sumber : Badan Kepegawaian Daerah
Source : Regional Employment Office

Tabel 2.2.7 Jumlah Pegawai Negeri Sipil Daerah Kabupaten Batang Peserta Diklat/Kursus /Pelatihan dan Tugas Belajar melalui Badan Kepegawaian Daerah, 2021
Number of Regional Civil Servants of Batang Regency that Participants Training/Courses/Study by Regional Employment Office, 2021

Jenis Diklat/Kursus/Pelatihan/Tugas Belajar <i>Kind of Training/Courses/Study</i>		Jumlah Peserta <i>Number of Attendance</i>
(1)		(2)
1	Diklat Standar Pelayanan Minimal (SPM) Anqkatan IV	5
2	Bimbingan Teknis Pembinaan Pegawai Neqeri Sipil Tahun 2021	1
3	Pelatihan Teknis Pengelolaan Pariwisata Kawasan Konversi berbasis e-learning	2
4	Penyusunan Kinerja Pegawai Berdasar PP No. 30 Tahun 2019	1
5	Pelatihan Teknis Kewirausahaan Aqribisnis Berbasis E-learning	1
6	Pelatihan Management of Training (MOT)	4
7	Diklat Pelatihan Dasar Fungsional Inspektur Muda Keamanan Panqan	20
8	Diklat Penyuluhan Keamanan Panqan Pertama	10
9	Pelatihan Kepemimpinan Nasional Tingkat II	2
10	Pelatihan Kepemimpinan Administrator	2
11	Pelatihan Kepemimpinan Penqawas	2
12	Pelatihan Dasar (Latsar) CPNS	181
Jumlah <i>Total</i>		2021
		2020
		2019
		231
		53
		30

Sumber : Badan Kepegawaian Daerah
Source : Regional Employment Office

2.3 HASIL PEMILU / ELECTION VOICE RESULT

Tabel 2.3.1 Jumlah Pemilih dan Pengguna Hak Pilih Pemilu Kepala Daerah 2017 Menurut Kecamatan di Kabupaten Batang
Table Number of Voters and User of Right to Election of Regional Head Election 2017 by Subdistrict in Batang Regency

Kecamatan <i>Subdistrict</i>	Pemilih <i>Voters</i>	Pengguna Hak Pilih/ <i>Voters and User Right</i>		
		Suara Sah <i>Valid Votes</i>	Suara Tidak Sah <i>Not Valid Votes</i>	Jumlah <i>Total</i>
(1)	(2)	(3)	(4)	(5)
010 Wonotunggal	27 630	20 014	594	20 608
020 Bandar	53 324	35 842	1 192	37 034
030 Blado	34 071	23 936	852	24 788
040 Reban	30 523	22 908	551	23 459
050 Bawang	42 821	32 204	735	32 939
060 Tersono	32 165	23 850	438	24 288
070 Gringsing	50 457	32 956	904	33 860
080 Limpung	33 814	26 068	542	26 610
081 Banyuputih	28 020	20 336	473	20 809
090 Subah	41 565	30 789	913	31 702
091 Pecalungan	25 674	18 089	438	18 527
100 Tulis	28 671	20 130	790	20 920
101 Kandeman	38 067	26 234	1 019	27 253
110 Batang	96 056	70 222	3 335	73 557
120 Warungasem	38 463	29 364	800	30 164
<i>Jumlah/Total</i>	601 321	432 942	13 576	446 518

Sumber : Komisi Pemilihan Umum Kabupaten Batang

Source : General Election Commissions of Batang Regency

Tabel 2.3.2 Hasil Perolehan Suara Pemilu Kepala Daerah 2017 Menurut Kecamatan di Kabupaten Batang
Table Number of Election of Regional Head Election Results 2017 by Subdistrict in Batang Regency

Kecamatan <i>Subdistrict</i>	Pasangan Calon/ <i>Candidate Pair</i>				Jumlah <i>Total</i>
	I	II	III	IV	
(1)	(2)	(3)	(4)	(5)	(6)
010 Wonotunggal	9 364	7 785	2 541	324	20 014
020 Bandar	19 228	12 096	2 203	2 315	35 842
030 Blado	15 717	5 582	2 138	499	23 936
040 Reban	14 819	6 380	1 541	168	22 908
050 Bawang	20 485	8 507	3 022	190	32 204
060 Tersono	13 214	6 270	4 203	163	23 850
070 Gringsing	18 205	10 451	3 872	428	32 956
080 Limpung	16 917	4 212	4 774	165	26 068
081 Banyuputih	14 736	3 196	2 201	203	20 336
090 Subah	16 771	6 324	7 393	301	30 789
091 Pecalungan	11 495	4 117	2 306	171	18 089
100 Tulis	11 889	5 972	1 716	553	20 130
101 Kandeman	14 598	9 671	1 577	388	26 234
110 Batang	33 943	20 863	13 920	1 496	70 222
120 Warungasem	13 800	5 499	9 825	240	29 364
Jumlah/Total	245 181	116 925	63 232	7 604	432 942

Keterangan / *Note* :

Pasangan Calon Bupati dan Wakil Bupati/ *Candidate Pair Regent and Vice Regent*:

- I H Wihaji, S Ag, MPd dan Suyono, S IP, M Si
- II dr Lafran Pancaputranto, Sp OG (K) dan H Nurhaji Slamet Urip
- III AS Burhan, S Ag dan Acara Ariani, S Psi
- IV Akhmad Faizin, ST dan Erna Yuniwati

Sumber : Komisi Pemilihan Umum Kabupaten Batang

Source : General Election Commissions of Batang Regency

Tabel 2.3.3 Jumlah Pemilih dan Pengguna Hak Pilih Pemilu Kepala Daerah 2018 Menurut Kecamatan di Kabupaten Batang
Number of Voters and User of Right to Election of Regional Head Election 2018 by Subdistrict in Batang Regency

Kecamatan <i>Subdistrict</i>	Pemilih <i>Voters</i>	Pengguna Hak Pilih/ <i>Voters and User Right</i>		
		Suara Sah <i>Valid Votes</i>	Suara Tidak Sah <i>Not Valid Votes</i>	Jumlah <i>Total</i>
(1)	(2)	(3)	(4)	(5)
010 Wonotunggal	27 647	15 385	897	16 282
020 Bandar	52 521	28 192	1 475	29 667
030 Blado	33 694	19 612	1 578	21 190
040 Reban	30 152	19 257	1 291	20 548
050 Bawang	42 809	25 879	1 936	27 815
060 Tersono	31 577	19 736	776	20 512
070 Gringsing	47 451	28 572	1 042	29 614
080 Limpung	33 319	21 593	849	22 442
081 Banyuputih	27 412	16 776	679	17 455
090 Subah	40 846	26 290	1 195	27 485
091 Pecalungan	24 662	15 182	929	16 111
100 Tulis	28 563	16 803	835	17 638
101 Kandeman	37 318	20 474	1 429	21 903
110 Batang	93 398	56 837	3 968	60 805
120 Warungasem	38 197	22 851	1 740	24 591
<i>Jumlah/Total</i>	<i>589 566</i>	<i>353 439</i>	<i>20 619</i>	<i>374 058</i>

Sumber : Komisi Pemilihan Umum Kabupaten Batang

Source : *General Election Commissions of Batang Regency*

Tabel 2.3.4 Hasil Perolehan Suara Pemilu Kepala Daerah 2018 Menurut Kecamatan di Kabupaten Batang
Table Number of Election of Regional Head Election Results 2018 by Subdistrict in Batang Regency

Kecamatan Subdistrict	Pasangan Calon/ Candidate Pair		
	I	II	Jumlah Total
(1)	(2)	(3)	(4)
010 Wonotunggal	9 076	6 309	16 282
020 Bandar	18 195	9 997	29 667
030 Blado	12 625	6 987	21 190
040 Reban	12 281	6 976	20 548
050 Bawang	17 834	8 045	27 815
060 Tersono	10 900	8 836	20 512
070 Gringsing	18 436	10 136	29 614
080 Limpung	14 107	7 486	22 442
081 Banyuputih	11 650	5 126	17 455
090 Subah	17 840	8 450	27 485
091 Pecalungan	9 745	5 437	16 111
100 Tulis	10 551	6 252	17 638
101 Kandeman	12 470	8 004	21 903
110 Batang	35 675	21 162	60 805
120 Warungasem	13 024	9 827	24 591
Jumlah/Total	224 409	129 030	374 058

Keterangan / Note:

Pasangan Calon Gubernur dan Wakil Gubernur

Candidate Pair Governor and Vice Governor:

I H. Ganjar Pranowo, SH, M IP dan H. Taj Yasin

II H. Sudirman Said dan Hj. Ida Fauziyah

Sumber : Komisi Pemilihan Umum Kabupaten Batang

Source : General Election Commissions of Batang Regency

Tabel 2.3.5 Jumlah Pemilih dan Pengguna Hak Pilih Pada Pemilu
 Table Presiden 2019 di Kabupaten Batang
*Number of Voters and User Right Select of Presidential Council
 in the 2019 Election by Subdistrict in Batang Regency*

Kecamatan <i>Subdistrict</i>	JumlahPemilih			Jumlah Pengguna Hak Pilih		
	Laki-laki <i>Male</i>	Perempuan <i>Female</i>	Jumlah <i>Total</i>	Laki-laki <i>Male</i>	Perempuan <i>Female</i>	Jumlah <i>Total</i>
(1)	(2)	(3)	(4)	(5)	(6)	(7)
010 Wonotunggal	14 050	14 029	28 079	11 186	11 891	23 077
020 Bandar	27 568	27 186	54 754	20 696	22 585	43 281
030 Blado	17 478	17 081	34 559	13 582	14 638	28 220
040 Reban	15 226	15 377	30 603	12 217	13 318	25 535
050 Bawang	22 249	21 681	43 930	17 764	18 184	35 948
060 Tersono	15 900	15 993	31 893	12 972	13 636	26 608
070 Gringsing	24 804	24 952	49 756	19 062	19 363	38 425
080 Limpung	16 749	17 121	33 870	14 025	14 831	28 856
081 Banyuputih	13 944	14 185	28 129	11 438	12 062	23 500
090 Subah	20 675	21 049	41 724	16 996	18 116	35 112
091 Pecalungan	12 887	12 959	25 846	9 269	10 990	20 259
100 Tulis	14 335	14 860	29 195	11 589	12 740	24 329
101 Kandeman	19 281	19 269	38 550	15 345	16 925	32 270
110 Batang	47 905	48 331	96 236	39 243	42 798	82 041
120 Warungasem	19 786	19 380	39 166	16 038	16 967	33 005
Jumlah/ <i>Total</i>	302 837	303 453	606 290	241 422	259 044	500 466

Sumber : Komisi Pemilihan Umum Kabupaten Batang
 Source : *General Election Commissions of Batang Regency*

Tabel 2.3.6 Jumlah Perolehan Suara Pasangan Calon Presiden Pada Pemilu Presiden 2019 di Kabupaten Batang
Table Number of Presidential Candidate Election Voice Result in the 2019 Election in Batang Regency

Kecamatan <i>Subdistrict</i>	Jumlah Perolehan Suara Pasangan Calon <i>Number of Votes for Candidate Pairs</i>		
	(01) Ir. H. Joko Widodo Prof. Dr. KH. Ma'rif Amin	(02) H. Prabowo Subianto H. Sandiaga Salahudin Uno	Jumlah <i>Total</i>
(1)	(2)	(3)	(4)
010 Wonotunggal	18 093	4 237	22 330
020 Bandar	35 044	6 577	41 621
030 Blado	22 371	4 522	26 893
040 Reban	20 320	4 335	24 655
050 Bawang	28 789	5 577	34 366
060 Tersono	19 241	6 603	25 844
070 Gringsing	30 817	6 926	37 743
080 Limpung	22 973	5 269	28 242
081 Banyuputih	19 894	3 127	23 021
090 Subah	29 268	5 153	34 421
091 Pecalungan	16 279	3 247	19 526
100 Tulis	19 121	4 450	23 571
101 Kandeman	26 696	4 818	31 514
110 Batang	59 836	21 901	81 737
120 Warungasem	27 037	5 245	32 282
<i>Jumlah/Total</i>	395 779	91 996	487 775

Sumber : Komisi Pemilihan Umum Kabupaten Batang
Source : General Election Commissions of Batang Regency

Tabel 2.3.7 Hasil Penghitungan Suara Pemilu 2019 Menurut Daerah Pemilihan dan Partai di Kabupaten Batang
Table Number of Legislative Voice Result in the 2019 Election by Local Council and Parties in Batang Regency

Nama Partai <i>Parties</i>		Daerah Pemilihan/ <i>Local Council</i>					Jumlah <i>Total</i>
		Batang 1	Batang 2	Batang 3	Batang 4	Batang 5	
(1)		(2)	(3)	(4)	(5)	(6)	(7)
1	PKB	15 322	17 861	18 651	15 565	20 700	88 099
2	Gerindra	6 681	12 567	8 039	7 611	6 730	41 628
3	PDIP	16 835	15 678	26 176	12 164	14 034	84 887
4	Golkar	10 899	17 855	16 474	14 893	15 518	75 639
5	Nasdem	2 367	3 401	7 051	2 804	7 577	23 200
6	Garuda	-	-	-	-	-	-
7	Berkarya	1 114	655	769	542	400	3 480
8	PKS	9 004	3 771	3 812	3 599	4 902	25 088
9	Perindo	1 098	4 778	3 953	1 726	367	11 922
10	PPP	2 241	8 918	16 982	14 557	12 303	55 001
11	PSI	104	445	82	79	82	792
12	PAN	2 870	323	7 083	5 610	256	16 142
13	Hanura	5 694	6 137	110	102	1 394	13 437
14	Demokrat	3 211	11 516	484	3 440	6 572	25 223
15	PBB	72	64	55	43	278	512
16	PKPI	-	-	-	-	-	-
Jumlah/ <i>Total</i>		77 512	103 969	109 721	82 735	91 113	465 050

Sumber : Komisi Pemilihan Umum Kabupaten Batang
Source : General Election Commissions of Batang Regency

Tabel 2.3.8 Rekapitulasi Hasil Pemilu DPD 2019 Wilayah Pemilihan
 Table Kabupaten Batang
 Recapitulation in the 2019 Election DPD Election Results in the
 Electoral District of Batang Regency

Calon Anggota DPD Prospective Members of DPD		Nonotungga	Bandar	Blado	Reban	Bawang
(1)	(2)	(3)	(4)	(5)	(6)	
1 Abdul Kholik, SH., M.Si.	1 741	3 708	2 624	1 304	1 770	
2 Agus Mujayanto	312	667	349	294	357	
3 Dr. H. Bambang Sadono, SH., MH.	854	2 180	1 285	928	1 489	
4 Ir. H. Bambang Sutrisno, MM.	1 460	2 687	1 709	1 686	2 175	
5 Budi Yuwono, SH.	507	1 099	671	539	648	
6 Casytha A. Kathmandu, SE.	775	1 284	839	915	901	
7 Dr. H. Darwito, SE., MM.	1 042	2 305	1 428	1 361	1 516	
8 Denty Eka Widi Pratiwi, SE., MH.	2 025	4 083	2 749	2 517	2 834	
9 G.K.R. Ayu Koes Indriyah	638	1 252	815	684	734	
10 Isnan Ahmad Juhardani, S.P.	297	653	417	888	446	
11 Drs. H. Jamun, M.Pd.I	422	886	424	363	411	
12 Drs. Joko J. Prihatmoko, M.Si.	106	231	141	124	137	
13 Kholison, SH.	481	1 627	460	1 544	4 516	
14 Drs. M. Abdul Rohim	498	881	646	574	693	
15 H. Muh Mahsun, S.IP.	163	377	265	212	277	
16 Drs. H. Muhtar Lutfi, MM	173	337	198	196	246	
17 Mujiburrohman, S.S.	1 611	2 050	1 433	1 436	1 234	
18 Dr. KH. Muqoddam Cholil, MA.	146	410	220	214	285	
19 H. Naibul Umam Eko Sakti, S.Ag., M.Si.	295	257	111	214	324	
20 Solehin, S.Pd, MM.	206	392	277	332	325	

Sumber : Komisi Pemilihan Umum Kabupaten Batang
 Source : General Election Commissions of Batang Regency

Tabel 2.3.8 Lanjutan
Table 2.3.8 Continued

Calon Anggota DPD <i>Prospective Members of DPD</i>		Tersono	Gringsing	Limpung	Banyuputih	Subah
(1)		(7)	(8)	(9)	(10)	(11)
1	Abdul Kholik, SH., M.Si.	1 353	3 069	1 847	1 506	2 483
2	Agus Mujayanto	299	638	369	312	515
3	Dr. H. Bambang Sadono, SH., MH.	999	2 960	1 295	1 018	1 733
4	Ir. H. Bambang Sutrisno, MM.	1 495	2 630	1 784	1 280	2 612
5	Budi Yuwono, SH.	487	923	662	542	915
6	Casytha A. Kathmandu, SE.	815	1 689	879	932	1 577
7	Dr. H. Darwito, SE., MM.	947	2 236	1 184	1 069	1 508
8	Denty Eka Widi Pratiwi, SE., MH.	2 058	4 325	2 743	2 560	4 173
9	G.K.R. Ayu Koes Indriyah	529	1 532	825	824	1 395
10	Isnan Ahmad Juhardani, S.P.	330	652	1 053	383	536
11	Drs. H. Jamun, M.Pd.I	245	728	475	345	837
12	Drs. Joko J. Prihatmoko, M.Si.	133	270	150	155	207
13	Kholison, SH.	4 329	1 013	1 597	2 258	1 140
14	Drs. M. Abdul Rohim	390	1 012	637	496	1 100
15	H. Muh Mahsun, S.IP.	190	341	305	177	282
16	Drs. H. Muhtar Lutfi, MM	146	299	238	213	302
17	Mujiburrohman, S.S.	534	1 212	1 863	715	1 409
18	Dr. KH. Muqoddam Cholil, MA.	227	431	325	178	325
19	H. Naibul Umam Eko Sakti, S.Ag., M.Si.	2 240	571	639	215	164
20	Solehin, S.Pd, MM.	222	584	268	175	287

Sumber : Komisi Pemilihan Umum Kabupaten Batang
Source : General Election Commissions of Batang Regency

Tabel 2.3.8 Lanjutan
Table 2.3.8 Continued

Calon Anggota DPD <i>Prospective Members of DPD</i>		Pecalungan	Tulis	Kandeman	Batang	Arungasari
(1)		(12)	(13)	(14)	(15)	(16)
1	Abdul Kholik, SH., M.Si.	1 564	1 268	1 916	4 221	2 512
2	Agus Mujayanto	253	382	452	1 258	380
3	Dr. H. Bambang Sadono, SH., MH.	873	1 279	1 472	4 525	1 111
4	Ir. H. Bambang Sutrisno, MM.	1 184	1 681	2 060	6 003	1 837
5	Budi Yuwono, SH.	490	630	860	2 249	636
6	Casytha A. Kathmandu, SE.	712	1 036	1 524	4 426	955
7	Dr. H. Darwito, SE., MM.	997	1 017	1 365	3 120	1 168
8	Denty Eka Widi Pratiwi, SE., MH.	2 260	2 628	2 912	7 003	2 534
9	G.K.R. Ayu Koes Indriyah	625	937	876	3 047	988
10	Isnain Ahmad Juhardani, S.P.	276	353	395	1 194	453
11	Drs. H. Jamun, M.Pd.I	397	378	597	1 766	580
12	Drs. Joko J. Prihatmoko, M.Si.	110	110	179	653	118
13	Kholison, SH.	582	170	662	1 728	2 231
14	Drs. M. Abdul Rohim	501	714	981	2 336	720
15	H. Muh Mahsun, S.IP.	184	280	263	667	223
16	Drs. H. Muhtar Lutfi, MM	167	172	333	897	243
17	Mujiburrohman, S.S.	1 153	981	1 071	2 175	3 778
18	Dr. KH. Muqoddam Cholil, MA.	174	196	285	1 809	289
19	H. Naibul Umam Eko Sakti, S.Ag., M.Si.	390	82	227	1 435	181
20	Solehin, S.Pd, MM.	183	211	272	777	287

Sumber : Komisi Pemilihan Umum Kabupaten Batang
Source : General Election Commissions of Batang Regency

Tabel 2.3.9 Hasil Perolehan Suara Pemilu 2019 untuk DPRD Kabupaten, Propinsi dan DPR-RI Menurut Partai di Kabupaten Batang
Table Number of Legislative Election Voice Result in the 2019 Election for Local Council in Regency, Province and National Level by Parties in Batang Regency

Nama Partai <i>Parties</i>		DPRD Kabupaten <i>Local Council in Regency Level</i>	DPRD Propinsi <i>Local Council in Province Level</i>	DPR-RI <i>House of Representative</i>
(1)	(2)	(3)	(4)	
1	PKB	88 099	81 526	81 339
2	Gerindra	41 628	29 844	25 785
3	PDIP	84 887	75 258	86 144
4	Golkar	75 639	60 210	128 651
5	Nasdem	23 200	30 022	13 179
6	Garuda	-	989	796
7	Berkarya	3 480	6 753	6 506
8	PKS	25 088	16 126	13 462
9	Perindo	11 922	6 352	7 533
10	PPP	55 001	30 744	26 361
11	PSI	792	1 316	2 871
12	PAN	16 142	11 265	11 678
13	Hanura	13 437	3 112	2 974
14	Demokrat	25 223	20 209	14 581
15	PBB	512	772	719
16	PKPI	-	219	353
Jumlah/Total		465 050	374 717	422 932

Sumber : Komisi Pemilihan Umum Kabupaten Batang
Source : General Election Commissions of Batang Regency

Tabel 2.3.10 Hasil Perolehan Suara dan Kursi Pemilu 2019 untuk DPRD Kabupaten di Kabupaten Batang
 Table Number of Legislative Election Voice and Seats Result in the 2019 Election for Local Council Regency in Batang Regency

Nama Partai <i>Parties</i>		Perolehan Suara <i>Voice Result</i>	Perolehan Kursi <i>Seats Result</i>
(1)		(2)	(3)
1	PKB	88 099	10
2	Gerindra	41 628	5
3	PDIP	84 887	8
4	Golkar	75 639	8
5	Nasdem	23 200	2
6	Garuda	-	-
7	Berkarya	3 480	-
8	PKS	25 088	1
9	Perindo	11 922	-
10	PPP	55 001	5
11	PSI	792	-
12	PAN	16 142	2
13	Hanura	13 437	2
14	Demokrat	25 223	2
15	PBB	512	-
16	PKPI	-	-
Jumlah/ <i>Total</i>		465 050	45

Sumber : Komisi Pemilihan Umum Kabupaten Batang
 Source : General Election Commissions of Batang Regency

Tabel 2.3.11 Jumlah Pemilih dan Pengguna Hak Pilih Pemilu 2019
 Menurut Kecamatan di Kabupaten Batang
*Number of Voters and User Right Select in the 2019 Election by
 Subdistrict in Batang Regency*

Kecamatan Subdistrict	Pemilih Voters	Pengguna Hak Pilih/ Voters and User Right		
		Suara Sah Valid Votes	Suara Tidak Sah Not Valid Votes	Jumlah Total
(1)	(2)	(3)	(4)	(5)
010 Wonotunggal	28 079	22 330	864	23 194
020 Bandar	54 754	41 621	2 035	43 656
030 Blado	34 559	26 893	1 504	28 397
040 Reban	30 603	24 655	982	25 637
050 Bawang	43 930	34 366	1 775	36 141
060 Tersono	31 893	25 844	919	26 763
070 Gringsing	49 756	37 743	1 106	38 849
080 Limpung	33 870	28 242	804	29 046
081 Banyuputih	28 129	23 021	683	23 704
090 Subar	41 724	34 421	1 025	35 446
091 Pecalungan	25 846	19 526	796	20 322
100 Tulis	29 195	23 580	917	24 497
101 Kandeman	38 550	31 514	1 458	32 972
110 Batang	96 236	81 737	2 491	84 228
120 Warungasem	39 166	32 282	1 060	33 342
Jumlah/Total	606 290	487 775	18 419	506 194

Keterangan / Note : pemilihan presiden dan wakil presiden

Sumber : Komisi Pemilihan Umum Kabupaten Batang
 Source : General Election Commissions of Batang Regency

Tabel 2.3.12 Jumlah Pelanggaran pada Pelaksanaan Pemilu 2019
 Table Menurut Jenis Pelanggaran dan Kecamatan di Kabupaten
 Batang
 Number of Violations in the 2019 Election by Type of Violation
 by Type Violation and Subdistrict in Batang Regency

Kecamatan Subdistrict	Jenis Pelanggaran/ Type Violation			
	Administratif Administrative	Pidana Pemilu Election Criminal	Kode Etik Pemilu Code of Ethics	Jumlah Total
(1)	(2)	(3)	(4)	(5)
010 Wonotunggal	2	1	-	3
020 Bandar	-	-	-	-
030 Blado	1	-	-	1
040 Reban	-	1	-	1
050 Bawang	-	-	-	-
060 Tersono	-	-	-	-
070 Gringsing	-	-	-	-
080 Limpung	1	-	-	1
081 Banyuputih	-	1	-	1
090 Subah	-	-	-	-
091 Pecalungan	1	-	-	1
100 Tulis	-	-	1	1
101 Kandeman	-	-	-	-
110 Batang	1	-	-	1
120 Warungasem	-	-	-	-
Jumlah/Total	6	3	1	10

Sumber : Badan Pengawas Pemilu Kabupaten Batang
 Source : Election Supervisory Agency of Batang Regency

2.4 DEWAN PERWAKILAN RAKYAT DAERAH/*REGIONAL PARLIAMENT*

Tabel 2.4.1 Banyaknya Anggota DPRD Kabupaten Batang Menurut Fraksi dan Jenis Kelamin, 2021
Number of Members Regional Parliament of Batang Regency by Fraction and Sex, 2021

Fraksi <i>Fraction</i>	Laki-laki <i>Male</i>	Perempuan <i>Female</i>	Jumlah <i>Total</i>
(1)	(2)	(3)	(4)
1. Kebangkitan Bangsa	8	2	10
2. PDI Perjuangan	6	2	8
3. Golkar	8	-	8
4. Gerindra	4	2	6
5. PPP	5	-	5
6. Demokrat-PAN	4	-	4
7. Hanura-Nasdem	3	1	4
Jumlah <i>Total</i>	38	7	45
	38	7	45

Keterangan / *Note* :

Fraksi Demokrat-PAN terdiri dari Partai Demokrat dan PAN

Fraksi Hanura-Nasdem terdiri dari Partai Hanura dan Nasdem

Sumber : DPRD Kabupaten Batang

Source : Regional Parliament of Batang Regency

Tabel 2.4.2 Banyaknya Anggota DPRD Kabupaten Batang Menurut
 Table Komisi dan Jenis Kelamin, 2021
 Number of Members Regional Parliament of Batang Regency by
 Comission and Sex, 2021

Komisi <i>Comission</i>	Laki-laki <i>Male</i>	Perempuan <i>Female</i>	Jumlah <i>Total</i>
(1)	(2)	(3)	(4)
Komisi A (Bidang Pemerintahan)	10	1	11
Komisi B (Bidang Ekonomi dan Kesejahteraan Rakyat)	8	4	12
Komisi C (Bidang Keuangan)	11	-	11
Komisi D (Bidang Pembangunan)	9	2	11
Jumlah/ <i>Total</i>	38	7	45
	38	7	45

Sumber : DPRD Kabupaten Batang

Source : Regional Parliament of Batang Regency

Tabel 2.4.3 Banyaknya Anggota DPRD Kabupaten Batang Menurut Fraksi, Pimpinan dan Komisi, 2021
Number of Members Regional Parliament of Batang Regency by Fraction, Leader and Commission, 2021

Pimpinan Dewan dan Komisi <i>Parliament Leader and Commission</i>	Fraksi/ <i>Fraction</i>			
	F KEBANGKITAN BANGSA	F PDIP	F GOLKAR	F GERINDRA
(1)	(2)	(3)	(4)	(5)
Pimpinan	2	1	1	-
Komisi A (Bidang Pemerintahan)	3	2	1	1
Komisi B (Bidang Ekonomi dan Kesejahteraan Rakyat)	1	3	2	2
Komisi C (Bidang Keuangan)	2	1	3	1
Komisi D (Bidang Pembangunan)	2	1	1	2
Jumlah	10	8	8	6
<i>Total</i>	10	8	8	6

Tabel 2.4.3 Lanjutan
Table Continued

Pimpinan Dewan dan Komisi <i>Parliament Leader and Commission</i>	Fraksi/Fraction			Jumlah <i>Total</i>
	F PPP	F DEMOKRAT PAN	F HANURA NASDEM	
(1)	(6)	(7)	(8)	(9)
Pimpinan	-	-	-	4
Komisi A (Bidang Pemerintahan)	1	1	1	10
Komisi B (Bidang Ekonomi dan Kesejahteraan Rakyat)	1	1	1	11
Komisi C (Bidang Keuangan)	1	1	1	10
Komisi D (Bidang Pembangunan)	2	1	1	10
Jumlah <i>Total</i>	5	4	4	45
	5	4	4	45

Sumber : DPRD Kabupaten Batang

Source : Regional Parliament of Batang Regency

Tabel 2.4.4 Banyaknya Sidang yang Telah Dilaksanakan DPRD Kabupaten Batang Menurut Jenis dan Bulan, 2021
Table Number of Executed Sessions Regional Parliament of Batang Regency by Kind of Meeting and Month, 2021

Bulan Month		Jenis Sidang / Kind of Meeting					
		Paripurna a DPRD	Komisi A	Komisi B	Komisi C	Komisi D	Pimp DPRD
(1)		(2)	(3)	(4)	(5)	(6)	(7)
01	Januari	-	20	18	20	20	1
02	Februari	-	9	9	9	9	-
03	Maret	1	11	11	13	14	-
04	April	2	4	4	4	4	1
05	Mei	-	7	7	7	7	-
06	Juni	6	10	10	10	10	-
07	Juli	1	4	5	5	5	-
08	Agustus	4	6	6	6	6	-
09	September	6	5	5	5	5	-
10	Oktober	5	5	5	6	6	-
11	Nopember	4	5	5	5	5	-
12	Desember	2	4	4	4	4	-
Jumlah Total	2021	31	90	89	94	95	2
	2020	23	71	69	78	74	19
	2019	23	13	25	25	9	3
	2018	33	34	42	48	49	6

Tabel 2.4.4 Lanjutan
Table Continued

Bulan Month	Jenis Sidang / Kind of Meeting									
	Banmus	BA	Bapem perda	BK	Konsul tasi	Fraksi	Pansus	AKD	DPRD	
(1)	(8)	(9)	(10)	(11)	(12)	(13)	(14)	(15)	(16)	
01 Januari	1	-	-	-	-	-	-	1	1	
02 Februari	-	-	-	-	4	-	-	-	6	
03 Maret	1	-	-	-	4	-	-	1	3	
04 April	1	-	1	-	3	-	2	1	4	
05 Mei	1	-	-	-	3	-	-	1	-	
06 Juni	-	2	1	-	2	1	-	-	6	
07 Juli	1	5	-	-	1	-	1	1	2	
08 Agustus	1	3	-	-	2	-	2	1	6	
09 September	1	5	-	-	-	1	-	1	8	
10 Oktober	-	1	1	-	3	1	-	-	2	
11 Nopember	-	2	1	-	4	-	-	1	4	
12 Desember	1	1	-	-	3	-	-	1	2	
Jumlah Total	2021	8	19	4	-	29	3	5	9	44
	2020	8	17	4	2	28	5	10	7	34
	2019	4	11	8	-	87	4	4	3	38
	2018	10	17	9	5	75	5	11	7	18

Sumber : DPRD Kabupaten Batang

Source : Regional Parliament of Batang Regency

KEPENDUDUKAN DAN KETENAGAKERJAAN

BAB

3

Population and Employment



Jumlah penduduk
tahun 2021 mencapai
810.393 jiwa.

Laki-laki
409.065 jiwa

Perempuan
401.328 jiwa



Rasio jenis
kelamin
penduduk
Kab. Batang
tahun 2021

101,93

Kepadatan penduduk
Kab. Batang tahun 2021
mencapai:

1.017
jiwa/km²



PENJELASAN TEKNIS

TECHNICAL NOTES

- | | |
|--|---|
| <ol style="list-style-type: none"> 1. Sumber utama data kependudukan adalah sensus penduduk yang dilaksanakan setiap sepuluh tahun sekali. Sensus penduduk telah dilaksanakan sebanyak tujuh kali sejak Indonesia merdeka, yaitu tahun 1961, 1971, 1980, 1990, 2000, 2010, dan 2020. 2. Penduduk Indonesia adalah semua orang yang berdomisili di wilayah teritorial Indonesia selama 6 bulan atau lebih dan atau mereka yang berdomisili kurang dari 6 bulan tetapi bertujuan menetap. 3. Laju pertumbuhan penduduk adalah angka yang menunjukkan persentase pertambahan penduduk dalam jangka waktu tertentu. 4. Kepadatan penduduk adalah rasio banyaknya penduduk per kilometer. 5. Rasio jenis kelamin adalah perbandingan antara penduduk laki-laki dan penduduk perempuan pada suatu wilayah dan waktu tertentu. Biasanya dinyatakan dengan banyaknya penduduk laki-laki untuk 100 penduduk perempuan. | <ol style="list-style-type: none"> 1. <i>The main source of demographic data is population census, which is conducted every ten years. Population Census has been conducted seven times since Indonesia's independence: 1961, 1971, 1980, 1990, 2000, 2010 and 2020.</i> 2. <i>The population of Indonesia are all residents of the entire territory of Indonesia who have stayed for six months or longer, and those who intended to stay more than six months even though their length of stay is less than six months.</i> 3. <i>The growth rate of population is the number that show percentage of population growth within a specified period.</i> 4. <i>Population density is ratio of population per square kilometer.</i> 5. <i>Sex ratio is the ratio of males population to females population in a given area and time, usually expressed as the number of males for every 100 females.</i> |
|--|---|

6. Rumah tangga adalah seseorang atau sekelompok orang yang mendiami sebagian atau seluruh bangunan fisik/sensus dan biasanya tinggal bersama serta pengelolaan makan dari satu dapur. Yang dimaksud makan dari satu dapur adalah jika pengurusan kebutuhan sehari-harinya dikelola bersama-sama menjadi satu.
 7. Lapangan usaha adalah bidang kegiatan dari pekerjaan/tempat bekerja di mana seseorang bekerja. Klasifikasi lapangan usaha mengikuti Klasifikasi Baku Lapangan Usaha Indonesia (KBLI) dalam 1 digit.
6. *Household is an individual or group of people living in a physical/census building unit or part of it and usually commit on a common provision for food and other essentials of living. Common provision for food means one organising daily needs for all of household members.*
 7. *Industry is field of a person's activity or establishment. The classification of industries follows the Indonesia Standard Industrial Classification (KBLI) in one digit.*

ULASAN

DESCRIPTION

1. Kependudukan

Penduduk Kabupaten Batang pada tahun 2021 mencapai 810.393 jiwa dengan komposisi 409.065 jiwa penduduk laki-laki dan 401.328 jiwa penduduk perempuan. Laju pertumbuhan penduduk di tahun 2021 sebesar 1,24 persen.

Kepadatan penduduk di Kabupaten Batang tahun 2021 mencapai 1.017 jiwa/km². Kepadatan penduduk di 15 kecamatan cukup beragam dengan kepadatan penduduk tertinggi terletak di Kecamatan Batang dengan kepadatan sejumlah 3.933 jiwa/km² dan terendah di Kecamatan Blado sejumlah 589 jiwa/km².

2. Keluarga Berencana (KB)

Banyaknya akseptor baru KB tahun 2021 sebanyak 16.106 peserta. Dengan pasangan usia subur mencapai 170.775 pasangan. Peserta KB aktif pada tahun 2021 mencapai 123.667. KB suntik dan pil masih menjadi alat KB terbanyak dipakai oleh peserta KB.

3. Ketenagakerjaan

Berdasarkan data Sakernas tahun 2021, jumlah angkatan kerja di Kabupaten Batang mencapai 430.690 orang dengan tingkat pengangguran mencapai 6,59 persen.

Menurut data tahun 2021 dari Dinas Ketenagakerjaan, jumlah pencari

1. Population

The population of Batang Regency in 2021 reached 810,393 people with a composition of 409,065 male residents and 401,328 female residents. The rate of population growth in 2021 was 1.24 percent.

Population density in Batang Regency in 2021 reached 1,017 people / km². Population density in 15 sub-districts is quite diverse with the highest population density located in Batang sub-district with a density of 3,933 people / km² and the lowest in Blado Subdistrict of 589 people / km².

2. Family Planning

The number of new KB acceptors in 2021 was 16,106 participants. With fertile age couples reaching 170,775 couples. 123,667. KB injections and pills are still the most contraceptive used by family planning participants.

3. Employment

Based on Sakernas data in 2021, the total workforce in Batang District reached 430,690 people with the unemployment rate reaching 6.59 percent.

According to data 2021 from Service of Manpower, the number of registered job seekers in 2021 reaches 7,234 people.

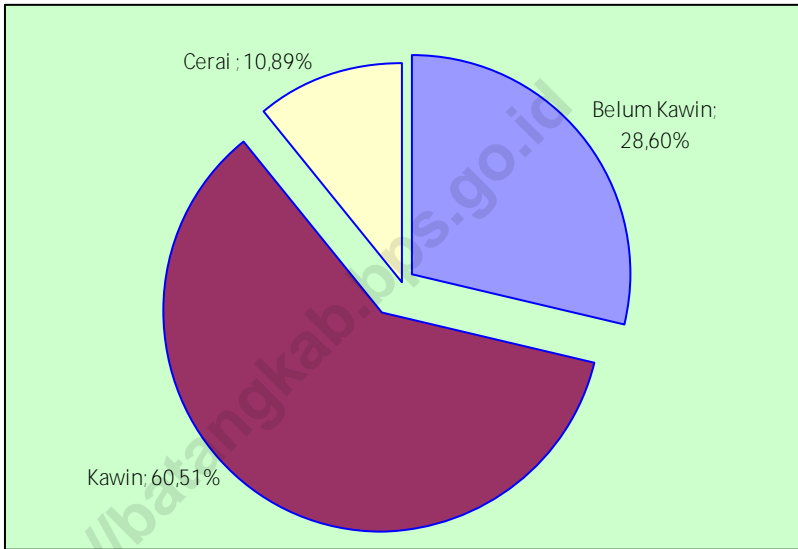
POPULATION AND EMPLOYMENT

kerja terdaftar pada tahun 2021 mencapai 7.234 orang. Jumlah tersebut meliputi pencari kerja laki-laki sebanyak 3.057 orang dan pencari kerja perempuan sebanyak 4.177 orang. Di Kabupaten Batang, lowongan kerja yang tersedia tahun 2021 sebesar 2.231 orang.

The number includes male job seekers as much as 3,057 people and female job seekers of 4,177 people. In Batang Regency, the available vacancies in 2021 are 2,231 people.

<https://batangkab.bps.go.id>

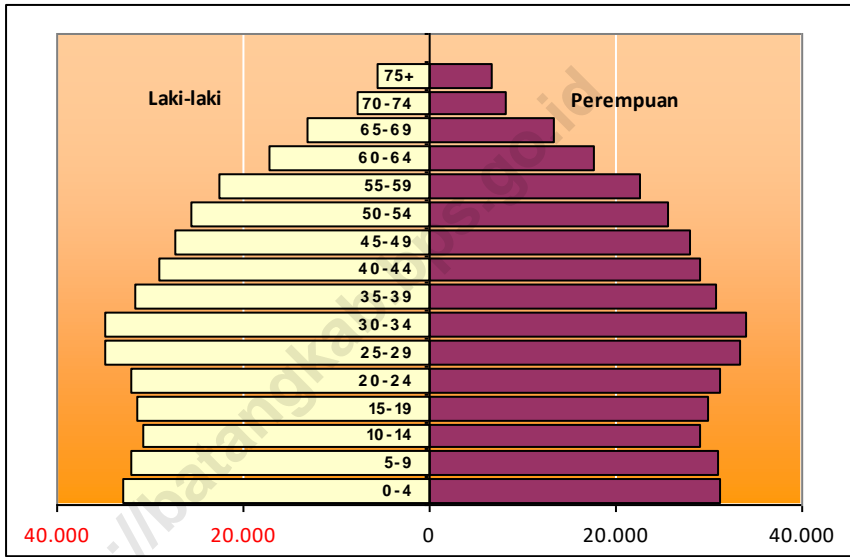
Gambar 3.1 Persentase Penduduk Berumur 10 Tahun ke Atas Menurut Status Perkawinan di Kabupaten Batang, 2021
 Figures 3.1 Percentage of Population Aged 10 Years and Over by Marital Status in Batang Regency, 2021



Sumber : Survei Sosial Ekonomi Nasional 2020, BPS Kabupaten Batang

Source : Survey of National Social-Economic 2020, BPS-Statistics of Batang Regency

Gambar 3.2 Piramida Penduduk Kabupaten Batang, 2021
 Figures The Population Pyramid of Batang Regency, 2021



Sumber : Sensus Penduduk 2020, BPS Kabupaten Batang
 Source : Population Census 2020, BPS-Statistics of Batang Regency

3.1 KEPENDUDUKAN/*POPULATION*

Tabel 3.1.1 Jumlah Penduduk, Laju Pertumbuhan, Persentase Penduduk, Kepadatan, dan Rasio Jenis Kelamin Penduduk Menurut Kecamatan di Kabupaten Batang, 2021
Population, Growth Rate, Population Percentage, Density, and Population Sex Ratio by Subdistrict in Batang Regency, 2021

Kecamatan <i>Subdistrict</i>	Penduduk <i>Population</i>	Pertumbuhan Penduduk per Tahun <i>Annual Population Growth Rate (%)</i> 2010-2020	Persentase Penduduk <i>Percentage of Total Population</i>	Kepadatan Penduduk per km2 <i>Population Density per sq. km</i>	Rasio Jenis Kelamin Penduduk <i>Population Sex Ratio</i>
(1)	(2)	(3)	(4)	(5)	(6)
010 Wonotunggal	38 482	1,96	4.75	735	101,99
020 Bandar	72 451	1,21	8.94	988	100,46
030 Blado	46 142	0,82	5.69	589	99,51
040 Reban	40 760	1,28	5.03	880	103,34
050 Bawang	56 094	0,91	6.92	760	99,24
060 Tersono	40 929	1,26	5.05	830	102,08
070 Gringsing	63 664	1,17	7.86	875	102,33
080 Limpung	44 360	1,23	5.47	1 328	103,73
081 Banyuputih	37 057	1,10	4.57	834	102,31
090 Subah	53 581	0,89	6.61	642	103,13
091 Pecalungan	32 729	0,80	4.04	904	103,17
100 Tulis	39 289	1,45	4.85	871	104,65
101 Kandeman	55 515	1,82	6.85	1 329	101,46
110 Batang	135 108	1,17	16.67	3 933	102,61
120 Warungasem	54 232	1,54	6.69	2 303	100,31
Jumlah/Total	810 393	1,24	100,00	1 017	101,93

Sumber : Proyeksi Interim Sensus Penduduk 2020

Source : *Interim Projection Population Census 2020*

Tabel 3.1.2 Jumlah Penduduk Menurut Kecamatan, Jenis Kelamin dan Persentase di Kabupaten Batang, 2021
 Table Total Population by Subdistrict, Sex and Percentage in Batang Regency, 2021

Kecamatan Subdistrict	Jumlah Penduduk Total Population			Persentase Percentage		
	Laki-laki Male	Perempuan Female	Jumlah Total	Laki-laki Male	Perempuan Female	Jumlah Total
(1)	(2)	(3)	(4)	(5)	(6)	(7)
010 Wonotunggal	19 431	19 051	38 482	2,40	2,35	4,75
020 Bandar	36 309	36 142	72 451	4,48	4,46	8,94
030 Blado	23 014	23 128	46 142	2,84	2,85	5,69
040 Reban	20 715	20 045	40 760	2,56	2,47	5,03
050 Bawang	27 940	28 154	56 094	3,45	3,47	6,92
060 Tersono	20 675	20 254	40 929	2,55	2,50	5,05
070 Gringsing	32 199	31 465	63 664	3,97	3,88	7,86
080 Limpung	22 586	21 774	44 360	2,79	2,69	5,47
081 Banyuputih	18 740	18 317	37 057	2,31	2,26	4,57
090 Subah	27 203	26 378	53 581	3,36	3,25	6,61
091 Pecalungan	16 620	16 109	32 729	2,05	1,99	4,04
100 Tulis	20 091	19 198	39 289	2,48	2,37	4,85
101 Kandeman	27 959	27 556	55 515	3,45	3,40	6,85
110 Batang	68 425	66 683	135 108	8,44	8,23	16,67
120 Warungasem	27 158	27 074	54 232	3,35	3,34	6,69
Jumlah/Total	409 065	401 328	810 393	50,48	49,52	100,00

Sumber : Proyeksi Interim Sensus Penduduk 2020
 Source : Interim Projection Population Census 2020

Tabel 3.1.3 Proyeksi Penduduk Laki-laki dan Perempuan Menurut Kecamatan di Kabupaten Batang, 2017-2021
Male and Female Population Projection by Subdistrict in Batang Regency, 2017-2021

Kecamatan Subdistrict	Tahun / Year				
	2017	2018	2019	2020*	2021**
(1)	(2)	(3)	(4)	(5)	(6)
010 Wonotunggal	32 977	33 238	33 492	37 797	38 482
020 Bandar	67 509	68 045	68 565	71 691	72 451
030 Blado	45 035	45 409	45 767	45 835	46 142
040 Reban	38 058	38 394	38 756	40 306	40 760
050 Bawang	54 330	54 796	55 253	55 672	56 094
060 Tersono	38 472	38 851	39 222	40 482	40 929
070 Gringsing	59 896	60 400	60 885	63 019	63 664
080 Limpung	41 680	42 084	42 458	43 887	44 360
081 Banyuputih	35 204	35 510	35 805	36 708	37 057
090 Subah	52 319	52 802	53 266	53 186	53 581
091 Pecalungan	32 190	32 482	32 764	32 519	32 729
100 Tulis	35 800	36 116	36 426	38 785	39 289
101 Kandeman	48 182	48 554	48 897	54 602	55 515
110 Batang	125 925	126 844	127 832	133 738	135 108
120 Warungasem	48 502	48 852	49 195	53 491	54 232
Jumlah/Total	749 720	762 377	768 583	801 718	810 393

*Hasil Sensus Penduduk 2020/Result of Population Census 2020

**Proyeksi Interim Sensus Penduduk 2020/Interim Projection Population Census 2020

Sumber : Proyeksi Interim Sensus Penduduk 2020

Source : Interim Projection Population Census 2020

Tabel 3.1.4 Proyeksi Penduduk Laki-laki Menurut Kecamatan di Kabupaten Batang, 2017-2021
Male Population Projection by Subdistrict in Batang Regency, 2017-2021

Kecamatan Subdistrict	Tahun / Year				
	2017	2018	2019	2020*	2021**
(1)	(2)	(3)	(4)	(5)	(6)
010 Wonotunggal	16 528	16 658	16 789	19 072	19 431
020 Bandar	33 913	34 175	34 445	36 411	36 309
030 Blado	22 698	22 884	23 067	23 371	23 014
040 Reban	18 988	19 146	19 341	20 229	20 715
050 Bawang	27 308	27 537	27 770	28 426	27 940
060 Tersono	19 222	19 403	19 589	20 423	20 675
070 Gringsing	30 159	30 404	30 653	31 738	32 199
080 Limpung	20 752	20 951	21 129	21 992	22 586
081 Banyuputih	17 529	17 678	17 828	18 509	18 740
090 Subah	25 830	26 064	26 296	26 742	27 203
091 Pecalungan	15 852	15 992	16 135	16 351	16 620
100 Tulis	17 749	17 902	18 054	19 365	20 091
101 Kandeman	23 886	24 071	24 244	27 643	27 959
110 Batang	62 756	63 218	63 687	67 344	68 425
120 Warungasem	24 322	24 491	24 670	27 191	27 158
Jumlah/Total	377 492	380 574	383 697	404 807	409 065

*Hasil Sensus Penduduk 2020/Result of Population Census 2020

**Proyeksi Interim Sensus Penduduk 2020/Interim Projection Population Census 2020

Sumber : Proyeksi Interim Sensus Penduduk 2020

Source : Interim Projection Population Census 2020

Tabel 3.1.5 Proyeksi Penduduk Perempuan Menurut Kecamatan di Kabupaten Batang, 2017-2021
Female Population Projection by Subdistrict in Batang Regency, 2017-2021

Kecamatan <i>Subdistrict</i>	Tahun / Year				
	2017	2018	2019	2020*	2021**
(1)	(2)	(3)	(4)	(5)	(6)
010 Wonotunggal	16 449	16 580	16 703	18 725	19 051
020 Bandar	33 596	33 870	34 120	35 280	36 142
030 Blado	22 337	22 525	22 700	22 464	23 128
040 Reban	19 070	19 248	19 415	20 077	20 045
050 Bawang	27 022	27 259	27 483	27 246	28 154
060 Tersono	19 250	19 448	19 633	20 059	20 254
070 Gringsing	29 737	29 996	30 232	31 281	31 465
080 Limpung	20 928	21 133	21 329	21 895	21 774
081 Banyuputih	17 675	17 832	17 977	18 199	18 317
090 Subah	26 489	26 738	26 970	26 444	26 378
091 Pecalungan	16 338	16 490	16 629	16 168	16 109
100 Tulis	18 051	18 214	18 372	19 420	19 198
101 Kandeman	24 296	24 483	24 653	26 959	27 556
110 Batang	63 169	63 626	64 145	66 394	66 683
120 Warungasem	24 180	24 361	24 525	26 300	27 074
Jumlah/Total	378 587	381 803	384 886	396 911	401 328

*Hasil Sensus Penduduk 2020/*Result of Population Census 2020*

**Proyeksi Interim Sensus Penduduk 2020/*Interim Projection Population Census 2020*

Sumber : Proyeksi Interim Sensus Penduduk 2020

Source : *Interim Projection Population Census 2020*

Tabel 3.1.6 Jumlah Penduduk Menurut Kelompok Umur, Jenis Kelamin dan Persentase di Kabupaten Batang, 2021
Table Total Population by Age Group, Sex and Percentage in Batang Regency, 2021

Kelompok Umur <i>Age Group</i>	Jumlah Penduduk <i>Total Population</i>			Persentase <i>Percentage</i>		
	Laki-laki <i>Male</i>	Perempuan <i>Female</i>	Jumlah <i>Total</i>	Laki-laki <i>Male</i>	Perempuan <i>Female</i>	Jumlah <i>Total</i>
(1)	(2)	(3)	(4)	(5)	(6)	(7)
0 - 4	33 007	31 281	64 288	4,13	3,86	7,93
5 - 9	32 137	30 913	63 050	4,04	3,81	7,78
10 - 14	30 702	28 930	59 632	3,87	3,57	7,36
15 - 19	31 388	29 844	61 232	3,95	3,68	7,56
20 - 24	32 133	31 121	63 254	4,07	3,84	7,81
25 - 29	34 804	33 411	68 215	4,35	4,12	8,42
30 - 34	34 945	34 063	69 008	4,35	4,20	8,52
35 - 39	31 536	30 815	62 351	3,89	3,80	7,69
40 - 44	29 110	28 997	58 107	3,59	3,58	7,17
45 - 49	27 385	27 862	55 247	3,34	3,44	6,82
50 - 54	25 655	25 542	51 197	3,11	3,15	6,32
55 - 59	22 476	22 594	45 070	2,70	2,79	5,56
60 - 64	17 109	17 630	34 739	2,03	2,18	4,29
65 - 69	13 196	13 350	26 546	1,54	1,65	3,28
70 - 74	7 829	8 226	16 055	0,88	1,02	1,98
75 +	5 653	6 749	12 402	0,65	0,83	1,53
Jumlah/ <i>Total</i>	409 065	401 328	810 393	50,48	49,52	100,00

Sumber : Proyeksi Interim Sensus Penduduk 2020
Source : Interim Projection Population Census 2020

Tabel 3.1.7 Proyeksi Penduduk Laki-laki dan Perempuan Menurut Kelompok Umur, Jenis Kelamin dan Persentase di Kabupaten Batang, 2017-2021
Male and Female Population Projection by Age Group in Batang Regency, 2017-2021

Kelompok Umur Age Group	Tahun / Year				
	2017	2018	2019	2020*	2021**
(1)	(2)	(3)	(4)	(5)	(6)
0 – 4	59 583	59 066	58 604	64 519	64 288
5 – 9	61 166	60 967	60 732	63 414	63 050
10 – 14	62 769	62 934	63 057	60 091	59 632
15 – 19	66 050	65 634	65 247	61 857	61 232
20 – 24	66 613	67 528	68 242	64 316	63 254
25 – 29	56 648	57 669	58 770	68 418	68 215
30 – 34	52 114	51 603	51 348	68 934	69 008
35 – 39	53 740	53 444	53 094	61 872	62 351
40 – 44	54 326	54 595	54 767	57 552	58 107
45 – 49	52 983	53 177	53 322	54 055	55 247
50 – 54	46 527	47 224	47 829	49 827	51 197
55 – 59	40 898	42 116	43 244	43 258	45 070
60 – 64	31 084	32 700	34 234	32 952	34 739
65 – 69	21 608	22 788	24 094	24 758	26 546
70 +	29 970	30 932	31 999	25 895	28 457
Jumlah/Total	756 079	762 377	768 583	801 718	810 393

*Hasil Sensus Penduduk 2020/Result of Population Census 2020

**Proyeksi Interim Sensus Penduduk 2020/Interim Projection Population Census 2020

Sumber : Proyeksi Interim Sensus Penduduk 2020

Source : Interim Projection Population Census 2020

Tabel 3.1.8 Proyeksi Penduduk Laki-laki Menurut Kelompok Umur di
 Kabupaten Batang, 2017-2021
 Male Population Projection by Age Group in Batang Regency,
 2017-2021

Kelompok Umur Age Group	Tahun / Year				
	2017	2018	2019	2020*	2021**
(1)	(2)	(3)	(4)	(5)	(6)
0 – 4	30 583	30 316	30 085	33 132	33007
5 – 9	31 150	31 038	30 917	32 362	32137
10 – 14	32 019	32 128	32 224	31 015	30702
15 – 19	33 976	33 727	33 512	31 661	31388
20 – 24	34 467	34 993	35 392	32 651	32133
25 – 29	28 616	29 280	29 984	34 879	34804
30 – 34	25 652	25 484	25 474	34 874	34945
35 – 39	26 385	26 156	25 952	31 215	31536
40 – 44	26 707	26 828	26 863	28 760	29110
45 – 49	26 459	26 576	26 671	26 769	27385
50 – 54	22 563	22 871	23 156	24 963	25655
55 – 59	20 292	20 757	21 200	21 623	22476
60 – 64	15 459	16 144	16 780	16 312	17109
65 – 69	10 424	11 111	11 814	12 345	13196
70 +	12 740	13 165	13 673	12 246	13 482
Jumlah/Total	377 492	380 574	383 697	404 807	409 065

*Hasil Sensus Penduduk 2020/Result of Population Census 2020

**Proyeksi Interim Sensus Penduduk 2020/Interim Projection Population Census 2020

Sumber : Proyeksi Interim Sensus Penduduk 2020

Source : Interim Projection Population Census 2020

Tabel 3.1.9 Proyeksi Penduduk Perempuan Menurut Kelompok Umur di Kabupaten Batang, 2017-2021
 Table Female Population Projection by Age Group in Batang Regency, 2017-2021

Kelompok Umur Age Group	Tahun / Year				
	2017	2018	2019	2020*	2021**
(1)	(2)	(3)	(4)	(5)	(6)
0 – 4	29 000	28 750	28 519	31 387	31 281
5 – 9	30 016	29 929	29 815	31 052	30 913
10 – 14	30 750	30 806	30 833	29 076	28 930
15 – 19	32 074	31 907	31 735	30 196	29 844
20 – 24	32 146	32 535	32 850	31 665	31 121
25 – 29	28 032	28 389	38 786	33 539	33 411
30 – 34	26 462	26 119	25 874	34 060	34 063
35 – 39	27 355	27 288	27 142	30 657	30 815
40 – 44	27 619	27 767	27 904	28 792	28 997
45 – 49	26 524	26 601	26 651	27 286	27 862
50 – 54	23 964	24 353	24 673	24 864	25 542
55 – 59	20 606	21 359	22 044	21 635	22 594
60 – 64	15 625	16 556	17 454	16 640	17 630
65 – 69	11 184	11 677	12 280	12 413	13 350
70 +	17 230	17 767	18 326	13 649	14 975
Jumlah/Total	378 587	381 803	384 886	396 911	401 328

*Hasil Sensus Penduduk 2020/Result of Population Census 2020

**Proyeksi Interim Sensus Penduduk 2020/Interim Projection Population Census 2020

Sumber : Proyeksi Interim Sensus Penduduk 2020

Source : Interim Projection Population Census 2020

Tabel 3.1.10 Persentase Penduduk Berumur 10 Tahun ke Atas Menurut Status Perkawinan di Kabupaten Batang, 2009-2021
 Table Percentage of Population Aged 10 Years and Over by Marital Status in Batang Regency, 2010-2021

Tahun Year	Belum Kawin Single	Kawin Married	Cerai Divorced	Jumlah Total
(1)	(2)	(3)	(4)	(5)
2010	30,50	59,82	9,68	100,00
2011	27,89	62,45	9,66	100,00
2012	28,92	61,90	9,18	100,00
2013	29,76	60,55	9,69	100,00
2014	28,95	61,62	9,43	100,00
2015	27,86	63,23	8,91	100,00
2016	29,39	60,80	9,81	100,00
2017	30,27	60,60	9,13	100,00
2018	29,78	61,37	8,85	100,00
2019	29,51	60,82	9,67	100,00
2020	29,63	60,17	10,20	100,00
2021	28,60	60,51	10,89	100,00

Sumber : Survei Sosial Ekonomi Nasional, BPS Kabupaten Batang
 Source : Survey of National Social Economic, BPS-Statistics of Batang Regency

Tabel 3.1.11 Persentase Penduduk Berumur 10 Tahun ke Atas Menurut Kemampuan Membaca dan Menulis di Kabupaten Batang, 2010-2021
Percentage of Population Aged 10 Years and Over by Ability of Reading and Writing in Batang Regency, 2010-2021

Tahun Year	Latin Latin	Lainnya Others	Latin dan Lainnya Latin and Others	Tidak Dapat Can Not	Jumlah Total
(1)	(2)	(3)	(4)	(5)	(6)
2010	38,70	0,35	50,50	10,45	100,00
2011	38,60	0,93	51,95	8,52	100,00
2012	31,09	1,10	58,84	8,97	100,00
2013	35,16	2,15	55,84	6,85	100,00
2014	44,23	4,30	46,44	5,03	100,00
2015	28,52	0,59	64,69	6,20	100,00
2016	33,27	0,61	59,83	6,29	100,00
2017	30,88	0,86	62,24	6,02	100,00
2018	24,68	1,28	69,13	4,92	100,00
2019	20,16	4,25	69,45	6,13	100,00
2020	17,86	0,80	75,03	6,31	100,00
2021	24,23	1,01	68,44	6,11	100,00

Sumber : Survei Sosial Ekonomi Nasional, BPS Kabupaten Batang
Source : Survey of National Social Economic, BPS-Statistics of Batang Regency

Tabel 3.1.12 Persentase Penduduk Berumur 10 Tahun ke Atas Menurut Pendidikan Tertinggi yang Ditamatkan di Kabupaten Batang, 2010-2021
Percentage of Population Aged 10 Years and Over According to the Highest Education Completed in Batang Regency, 2010-2021

Tahun Year	Tdk/BIm Tamat SD	SD	SMP	SMU	Diploma	Strata	Jumlah Total
(1)	(2)	(3)	(4)	(5)	(6)	(7)	(8)
2010	28,85	39,49	17,65	9,80	1,78	2,43	100,00
2011	33,15	36,79	17,40	10,25	0,81	1,60	100,00
2012	31,27	37,64	20,08	9,31	0,60	1,10	100,00
2013	29,37	38,69	18,44	10,77	0,87	1,86	100,00
2014	29,68	37,26	18,41	11,29	0,79	2,57	100,00
2015	27,42	36,42	19,98	12,66	0,79	2,73	100,00
2016	25,96	43,72	14,06	11,57	1,17	3,52	100,00
2017	25,61	35,25	21,26	14,43	0,72	2,73	100,00
2018	26,00	35,53	19,04	15,43	1,10	2,80	100,00
2019	24,38	37,01	20,39	14,17	1,02	3,03	100,00
2020	24,58	33,86	20,35	16,97	0,81	3,44	100,00
2021	24,92	33,71	21,69	16,02	0,66	2,99	100,00

Sumber : Survei Sosial Ekonomi Nasional, BPS Kabupaten Batang
 Source : Survey of National Social Economic, BPS-Statistics of Batang Regency

Tabel 3.1.13 Banyaknya PPKB dan Kelompok KB Desa Menurut Kecamatan di Kabupaten Batang, 2021
Number of Family Planning Motivator and Fieldworker and Village Family Planning Groups in Batang Regency, 2021

Kecamatan <i>Subdistrict</i>	Desa <i>Village</i>	PPKBD <i>Family Planning Motivator and Fieldworker</i>	Sub PPKBD <i>Sub Family Planning Motivator and Fieldworker</i>	Kelompok KB Desa <i>Village Family Planning Groups</i>
(1)	(2)	(3)	(4)	(5)
010 Wonotunggal	15	***	***	***
020 Bandar	17	***	***	***
030 Blado	18	***	***	***
040 Reban	19	***	***	***
050 Bawang	20	***	***	***
060 Tersono	20	***	***	***
070 Gringsing	15	***	***	***
080 Limpung	17	***	***	***
081 Banyuputih	11	***	***	***
090 Subah	17	***	***	***
091 Pecalungan	10	***	***	***
100 Tulis	17	***	***	***
101 Kandeman	13	***	***	***
110 Batang	21	***	***	***
120 Warungasem	18	***	***	***
Jumlah/ <i>Total</i>	248	***	***	***

***)Data tidak tersedia

Sumber : Dinas Pemberdayaan Perempuan dan Perlindungan Anak, Pengendalian Penduduk dan KB

Source : *Service of Women's Empowerment and Child Protection, Population and Family Planning*

Tabel 3.1.14 Jumlah Peserta Keluarga Berencana Baru Menurut Tempat Pelayanan dan Kecamatan di Kabupaten Batang, 2021
Number of New Family Planning Participants by Place of Service and Subdistrict in Batang Regency, 2021

Kecamatan <i>Subdistrict</i>	Faskes Pemerintah <i>Government</i>	Faskes KB Swasta <i>Private</i>	Dokter Praktek <i>Doctor</i>	Bidan Praktek Mandiri <i>Midwife</i>	Jejaring Lainnya <i>Others</i>	Jumlah <i>Total</i>
(1)	(2)	(3)	(4)	(5)	(6)	(7)
010 Wonotunggal	388	0	3	144	1 233	1 768
020 Bandar	727	0	0	67	0	794
030 Blado	968	0	0	182	0	1 150
040 Reban	1 089	0	0	364	0	1 453
050 Bawang	1 084	0	272	4	0	1 360
060 Tersono	732	0	4	73	0	809
070 Gringsing	762	0	134	542	134	1 572
080 Limpung	574	0	3	256	48	881
081 Banyuputih	557	0	66	190	0	813
090 Subah	447	0	8	56	0	511
091 Pecalungan	408	0	0	351	0	759
100 Tulis	291	17	0	183	86	577
101 Kandeman	1 102	0	0	880	0	1 982
110 Batang	500	309	0	-	0	809
120 Warungasem	351	0	5	474	0	830
Jumlah/Total	9 980	326	495	3 766	1 501	16 068

Sumber : Dinas Pemberdayaan Perempuan dan Perlindungan Anak, Pengendalian Penduduk dan KB
 Source : *Service of Women's Empowerment and Child Protection, Population and Family Planning*

Tabel 3.1.15 Pencapaian PPM Peserta Keluarga Berencana Baru Menurut Metode Kontrasepsi dan Kecamatan di Kabupaten Batang, 2021
PPM Achievement of New Family Planning Participants by Contraception Methods and Subdistrict in Batang Regency, 2021

Kecamatan Subdistrict	Kontrasepsi/Contraception					
	IUD	MOP Male Operation Medic	MOW Female Operation Medic	Susuk Implant	Suntik Injection	Pil Pill
(1)	(2)	(3)	(4)	(5)	(6)	(7)
010 Wonotunggal	153	-	5	1 041	186	638
020 Bandar	45	-	-	1 187	566	1
030 Blado	63	-	1	1 309	803	1
040 Reban	67	-	5	1 142	430	282
050 Bawang	84	-	1	2 248	833	91
060 Tersono	40	-	5	1 624	609	66
070 Gringsing	58	2	9	1 181	474	193
080 Limpung	44	1	6	988	110	294
081 Banyuputih	62	1	1	721	263	204
090 Subah	141	1	16	684	274	18
091 Pecalungan	24	-	-	1 073	308	54
100 Tulis	37	-	3	1 149	241	83
101 Kandeman	25	3	-	839	238	537
110 Batang	351	-	76	1 853	362	-
120 Warungasem	82	1	5	704	254	118
Jumlah/Total	1 276	9	133	17 743	5 951	2 580

Tabel 3.1.15 Lanjutan
 Table Continued

Kecamatan Subdistrict	Kontrasepsi/Contraception		PPM	Persentase Percentage
	Kondom Condom	Jumlah Total		
(1)	(8)	(9)	(10)	(11)
010 Wonotunggal	126	1 768	1 387	127,47
020 Bandar	1	794	2 260	35,13
030 Blado	-	1 150	1 333	86,27
040 Reban	159	1 453	1 166	124,61
050 Bawang	12	1 360	1 956	69,53
060 Tersono	15	809	1 039	77,86
070 Gringsing	46	1 610	2 224	72,39
080 Limpung	159	881	1 138	77,42
081 Banyuputih	15	813	1 221	66,58
090 Subah	8	511	2 068	24,71
091 Pecalungan	-	759	1 375	55,20
100 Tulis	4	577	1 585	36,40
101 Kandeman	92	1 982	1 470	134,83
110 Batang	-	809	3 829	21,13
120 Warungasem	55	830	1 515	54,79
Jumlah/Total	692	16 106	25 566	63,00

Sumber : Dinas Pemberdayaan Perempuan dan Perlindungan Anak, Pengendalian Penduduk dan KB
 Source : Service of Women's Empowerment and Child Protection, Population and Family Planning

Tabel 3.1.16 Banyaknya Peserta Keluarga Berencana Aktif Menurut Metode Kontrasepsi dan Kecamatan di Kabupaten Batang, 2021
Number of Active Participant of Family Planning by Contraception Methods and Subdistrict in Batang Regency, 2021

Kecamatan Subdistrict	Kontrasepsi/Contraception					
	IUD	MOP Male Operation Medic	MOW Female Operation Medic	Susuk Implant	Suntik Injection	Pil Pill
(1)	(2)	(3)	(4)	(5)	(6)	(7)
010 Wonotunggal	818	214	324	1 041	3 021	1 439
020 Bandar	178	20	243	1 187	5 367	1 783
030 Blado	326	76	271	1 309	3 233	1 137
040 Reban	442	136	230	1 142	2 678	771
050 Bawang	1 135	143	225	2 248	4 864	664
060 Tersono	316	52	165	1 624	2 488	523
070 Gringsing	415	30	431	1 181	5 901	3 040
080 Limpung	310	65	246	988	2 552	901
081 Banyuputih	503	54	141	721	3 509	1 314
090 Subah	1 215	193	751	684	5 431	1 624
091 Pecalungan	396	573	475	1 073	2 162	1 288
100 Tulis	278	122	339	1 149	3 602	1 615
101 Kandeman	224	28	212	839	5 066	953
110 Batang	2 027	51	1,375	1 853	10 543	3 293
120 Warungasem	772	98	523	704	1 986	929
Jumlah/Total	9 355	1 855	5 951	17 743	62 403	21 274

Tabel 3.1.16 Lanjutan
 Table Continued

Kecamatan Subdistrict	Kontrasepsi/Contraception		PUS Family Fertil	Persentase Percentage
	Kondom Condom	Jumlah Total		
(1)	(8)	(9)	(10)	(11)
010 Wonotunggal	152	7 009	9 361	74,87
020 Bandar	54	8 832	12 422	71,10
030 Blado	58	6 410	8 901	72,01
040 Reban	208	5 607	7 979	70,27
050 Bawang	399	9 678	13 014	74,37
060 Tersono	152	5 320	7 207	73,82
070 Gringsing	806	11 804	15 674	75,31
080 Limpung	459	5 521	7 690	71,79
081 Banyuputih	185	6 427	8 265	77,76
090 Subah	294	10 192	13 952	73,05
091 Pecalungan	746	6 713	9 420	71,26
100 Tulis	489	7 594	10 734	70,75
101 Kandeman	149	7 471	10 001	74,70
110 Batang	634	19 776	26 436	74,81
120 Warungasem	311	5 323	9 863	53,97
Jumlah/Total	5 096	123 677	170 919	72,36

Sumber : Dinas Pemberdayaan Perempuan dan Perlindungan Anak, Pengendalian Penduduk dan KB
 Source : Service of Women's Empowerment and Child Protection, Population and Family Planning

Tabel 3.1.17 Banyaknya Akta yang Diterbitkan Dinas Kependudukan dan Pencatatan Sipil Kabupaten Batang Menurut Jenis dan Bulan, 2021
Number of Deeds Issued by the Population and Civil Registration Service of Batang Regency by Type and Month, 2021

Bulan <i>Month</i>	Jenis/ <i>Type</i>					
	Lahir <i>Birth</i>	Mati <i>Death</i>	Kawin <i>Marriage</i>	Cerai <i>Divorce</i>	Pengesahan Anak <i>Child Legalization</i>	Angkat Anak <i>Adoption</i>
(1)	(2)	(3)	(4)	(5)	(6)	(7)
01. Januari	1 228	193	-	2	2	-
02. Februari	1 518	228	4	1	1	-
03. Maret	1 223	250	1	-	-	-
04. April	1 791	243	1	-	-	-
05. Mei	962	197	1	-	-	-
06. Juni	1 625	234	3	-	1	-
07. Juli	1 242	369	-	-	-	-
08. Agustus	1 359	365	2	-	-	1
09. September	1 785	379	2	1	-	-
10. Oktober	1 573	291	1	1	-	1
11. November	1 391	270	2	-	-	-
12. Desember	1 888	380	2	1	-	-
Jumlah/<i>Total</i>	17 585	3 399	19	6	4	2

Sumber : Dinas Kependudukan dan Pencatatan Sipil
 Source : *Service of Population and Civil Registration*

Tabel 3.1.18 Jumlah Penduduk Yang Terdaftar e-KTP Menurut Jenis Kelamin dan Kecamatan di Kabupaten Batang, 2021
Table Number of Population Registered e-ID cards by Sex and Subdistrict in Batang Regency, 2021

Kecamatan Subdistrict	Jenis Kelamin/Sex		Jumlah Total	
	Laki-laki Male	Perempuan Female		
(1)	(2)	(3)	(4)	
010 Wonotunggal	14 370	14 200	28 570	
020 Bandar	27 505	26 869	54 374	
030 Blado	17 600	17 020	34 620	
040 Reban	15 397	15 526	30 923	
050 Bawang	21 877	21 077	42 954	
060 Tersono	15 856	15 894	31 750	
070 Gringsing	24 229	24 572	48 801	
080 Limpung	16 727	17 055	33 782	
081 Banyuputih	20 521	20 786	41 307	
090 Subah	14 616	14 955	29 571	
091 Pecalungan	49 344	49 555	98 899	
100 Tulis	19 790	19 478	39 268	
101 Kandeman	20 424	20 136	40 560	
110 Batang	12 615	12 501	25 116	
120 Warungasem	14 010	14 188	28 198	
Jumlah Total	2021	304 881	303 812	608 693
	2020	303 061	298 333	601 394
	2019	296 768	291 567	588 335

Sumber : Dinas Kependudukan dan Pencatatan Sipil
 Source : Service of Population and Civil Registration

3.2 KETENAGAKERJAAN/EMPLOYMENT

Tabel 3.2.1 Penduduk Kabupaten Batang Berumur 15 Tahun Ke Atas Menurut Jenis Kegiatan Selama Seminggu Yang Lalu dan Jenis Kelamin, 2021
Batang Regency Population 15 Years of Age and Over by Type of Activity During The Previous Week and Sex, 2021

Kegiatan Seminggu Yang Lalu <i>Type of Activity During The Previous Week</i>	Laki-laki <i>Male</i>	Perempuan <i>Female</i>	Jumlah <i>Total</i>
(1)	(2)	(3)	(4)
Angkatan Kerja	256 595	174 095	430 690
• Bekerja	241 163	161 157	402 320
• Pengangguran	15 432	12 938	28 370
Bukan Angkatan Kerja	43 552	128 944	172 496
Jumlah	300 147	303 039	603 186
Tingkat Partisipasi Angkatan Kerja (TPAK)	85,49	57,45	71,40
Tingkat Pengangguran Terbuka (TPT)	6,01	7,43	6,59

Sumber : Survei Angkatan Kerja Nasional 2021 , BPS Kabupaten Batang
 Source : Survey of National Labor Force 2021, BPS-Statistics of Batang Regency

Tabel 3.2.2 Penduduk Kabupaten Batang Berumur 15 Tahun Ke Atas Menurut Pendidikan Tertinggi yang Ditamatkan dan Jenis Kegiatan Selama Seminggu Yang Lalu dan Jenis Kelamin, 2021
Batang Regency Population 15 Years of Age and Over by Highest Enforced Education and Type of Activity During The Previous Week and Sex, 2021

Kegiatan Seminggu Yang Lalu <i>Type of Activity During The Previous Week</i>	≤ Sekolah Dasar (SD)	Sekolah Menengah Pertama (SMP)	Sekolah Menengah Atas (SMA)	Perguruan Tinggi (PT)	Jumlah Total
(1)	(2)	(3)	(4)	(5)	(6)
• Bekerja	201 444	79 952	90 524	30 400	47 517
• Pengangguran	9 545	7 452	10 146	1 227	3 874
Jumlah Angkatan Kerja	210 989	87 404	100 670	31 627	51 391
Persentase Bekerja thd Angkatan Kerja	95,48	91,47	89,92	96,12	92,46

Sumber : Survei Angkatan Kerja Nasional 2021, BPS Kabupaten Batang
 Source : Survey of National Labor Force 2020, BPS-Statistics of Batang Regency

Tabel 3.2.3 Penduduk Kabupaten Batang Berumur 15 Tahun Ke Atas Yang Bekerja Selama Seminggu Yang Lalu Menurut Status Pekerjaan Utama dan Jenis Kelamin, 2021
Batang Regency Population 15 Years of Age and Over that Working During The Previous Week by Main Work Status and Sex, 2021

Status Pekerjaan Utama <i>Main Work Status</i>	Laki-laki <i>Male</i>	Perempuan <i>Female</i>	Jumlah <i>Total</i>
(1)	(2)	(3)	(4)
Berusaha sendiri	43 395	49 779	93 174
Berusaha dibantu buruh tidak tetap/ buruh tidak dibayar	27 757	20 719	48 476
Berusaha dibantu buruh tetap/buruh dibayar	8 475	3 312	11 787
Buruh/Karyawan/Pegawai	94 117	52 871	146 988
Pekerja bebas	57 073	11 312	68 385
Pekerja keluarga/tak dibayar	10 346	23 164	33 510
Jumlah/Total	241 163	161 157	402 320

Sumber : Survei Angkatan Kerja Nasional 2021, BPS Kabupaten Batang
Source : Survey of National Labor Force 2020, BPS-Statistics of Batang Regency

Tabel 3.2.4 Penduduk Kabupaten Batang Berumur 15 Tahun Ke atas Menurut Kegiatan Selama Seminggu Yang Lalu, 2012-2021
Batang Regency Population 15 Years of Age and Over by Type of Activity During The Previous Week, 2012-2021

Tahun Year	Angkatan Kerja/ <i>Economically Active</i>				
	Bekerja <i>Working</i>	Pengangguran Terbuka <i>Unemployment</i>			Jumlah Angkatan Kerja <i>Total Economically Active</i>
		Pernah Bekerja <i>Ever Worked</i>	Tidak Pernah Bekerja <i>Never Worked</i>	Jumlah Total	
(1)	(2)	(3)	(4)	(5)	(6)
2012	366 290	11 665	11 212	22 877	389 167
2013	359 366	14 477	12 660	27 137	386 503
2014	366 284	11 617	17 728	29 345	395 629
2015	361 065	6 751	10 504	17 255	378 320
2016
2017	365 710	8 218	14 379	22 597	388 307
2018	389 471	7 731	9 468	17 199	406 670
2019	385 747	8 403	8 352	16 755	402 502
2020	387 741	28835	416576
2021	402 320	28370	430690

Tabel 3.2.4 Lanjutan
 Table Continued

Tahun Year	Bukan Angkatan Kerja/Not Economically Active			
	Sekolah Attending School	Mengurus Rumah Tangga House Keeping	Lainnya Others	Jumlah Total
(1)	(7)	(8)	(9)	(10)
2011	28 750	89 754	26 027	144 531
2012	28 029	93 512	26 419	147 960
2013	28 684	110 430	19 006	158 120
2014	33 419	99 401	23 544	156 364
2015	31 683	126 225	23 260	181 168
2016
2017	33 519	121 636	30 135	185 290
2018	44 885	100 284	28 695	173 864
2019	43 790	111 544	29 496	184 830
2020	38 975	118 292	23 144	180 411
2021

Tabel 3.2.4 Lanjutan
Table Continued

Tahun Year	Penduduk 15+ Tahun Population 15+ Years	Tingkat Kesempatan Kerja (TKK) Job Opportunity Rate (Persen)	Tingkat Pengangguran Terbuka (TPT) Unemployment Rate (Persen)	Tingkat Partisipasi Angkatan Kerja (TPAK) Labor Force Participation Rate (Persen)
(1)	(11)	(12)	(13)	(14)
2012	537 127	94,12	5,88	72,45
2013	544 623	92,98	7,02	70,97
2014	551 993	92,58	7,42	71,67
2015	559 488	95,44	4,56	67,62
2016
2017	573 597	94,18	5,82	67,70
2018	580 534	95,77	4,23	70,05
2019	587 332	95,84	4,16	68,53
2020	596 987	93,08	6,92	69,78
2021	603 186	93,41	6,59	71,40

Keterangan : ... data tidak tersedia

Notes : ... data not available

Sumber : Survei Angkatan Kerja Nasional, BPS Kabupaten Batang

Source : Survey of National Labor Force, BPS-Statistics of Batang Regency

Tabel 3.2.5 Jumlah Perizinan yang Telah Diterbitkan Dinas Penanaman Modal dan Pelayanan Terpadu Satu Pintu Kabupaten Batang Menurut Jenisnya, 2021
Number of Licenses Issued by Service of Investment and One Stop Service of Batang Regency by Type, 2021

Jenis Perizinan <i>Type of Licenses</i>		Jumlah <i>Total</i>
(1)		(2)
OSS		
1	Izin Lokasi	0
2	Izin Mendirikan Bangunan (Imb)	
	- Tempat Usaha	126
	- Tempat Tinggal	58
	- Tempat Industri	5
	- Lain - Lain (Pembangunan Kantor)	32
3	Izin Usaha Industri (Iui)	0
4	Surat Izin Usaha Perdagangan (SIUP)	14
5	Izin Perluasan Industri (IPI)	0
6	NIB	26 576
7	Tanda Daftar Industri (TDI)	0
8	Tanda Daftar Gudang (TDG)	9
9	Izin Usaha Jasa Konstruksi (IUJK)	3
10	Tanda Daftar Usaha Pariwisata	2
11	Izin Perpanjangan IMTA (dihapus cukup RPTKA)	0
12	Izin Trayek	
	- SK Izin Trayek	120
	- Kartu Pengawasan	172
	- Kartu Insidentil	0
	- Kartu Insidentil Sedang	0
	- Kartu Insidentil Kecil	0
13	Izin Usaha Angkutan	0
14	Izin Lembaga Pelatihan Kerja Swasta (LPKS)	6
15	Izin Rumah Sakit Type C	0
16	Izin Rumah Sakit Type D	0
17	Izin Klinik Pratama	14

Tabel 3.2.5 Lanjutan
Table 3.2.5 Continued

Jenis Perizinan <i>Type of Licenses</i>		Jumlah <i>Total</i>
(1)		(2)
OSS		
18	Izin Klinik Utama	0
19	Izin Apotek	40
20	Izin Toko Obat	2
21	Izin Badan Hukum Koperasi	0
22	Izin Pendirian Program atau Satuan Pendidikan Non Formal terdiri dari	
	- Izin Pendirian TK Negeri	0
	- Izin Pendirian TK yang Diselenggarakan oleh Masyarakat	12
	- Izin Pendirian SD Negeri	0
	- Izin Pendirian SD yang Diselenggarakan oleh Masyarakat	0
	- Izin Pendirian SMP Negeri	0
	- Izin Pendirian SMP yang Diselenggarakan oleh Masyarakat	1
23	Izin Pendirian Program atau Satuan Pendidikan Non Formal terdiri dari	
	- Izin PKBM (Pusat Kegiatan Belajar Masyarakat)	2
	- Izin TBM (Taman Belajar Masyarakat)	1
	- Izin LKP (Lembaga Kursus Pelatihan)	0
	- Izin KBU (Kelompok Belajar Usaha)	0
	- Izin KB (Kelompok Bermain)	4
	- Izin TPA (Tempat Penitipan Anak)	0
	- Izin Pos Paud (Pendidikan Anak Usia Dini)	2
24	Izin Usaha Operasional Simpan Pinjam	3
25	Izin Pembuangan Limbah Cair	3
26	Izin Pembuangan Limbah Cair	2
27	Izin Tempat Penyimpanan Sementara Limbah Berbahaya dan Beracun	0
28	Izin Pendaftaran Waralaba	0
29	Izin Lingkungan	3

Tabel 3.2.5 Lanjutan
 Table Continued

Jenis Perizinan <i>Type of Licenses</i>		Jumlah <i>Total</i>
(1)		(2)
Non OSS		
1	Izin Reklame	47
2	Izin Perubahan Penggunaan Tanah (IPPT)	122
3	Izin Mempergunakan Ketel Uap	0
4	Izin Mempergunakan Tancki Timbul	0
5	Izin Penyelenggaraan Undian Gratis Berhadiah	0
6	Izin Pengumpulan Uanq dan Baranq	0
7	Izin Mengadopsi Anak	0
8	Izin Operasional Panti	0
9	Izin Optik	1
10	Izin Pengobatan Tradisional	0
11	Izin Praktik Dokter	174
12	Izin Praktik Bidan	91
13	Izin Praktik Perawat	294
14	Izin Kerja Fisioterapi	6
15	Izin Praktik Penata Anestesi	4
16	Izin Kerja Penata Anestesi	0
17	Izin Praktik Terapis Giqi dan Mulut	3
18	Izin Kerja Terapis Wicara	0
19	Izin Praktik Okupasi Terapis	0
20	Izin Kerja Okupasi Terapis	1

Tabel 3.2.5 Lanjutan
 Table 3.2.5 Continued

Jenis Perizinan <i>Type of Licenses</i>		Jumlah <i>Total</i>
(1)		(2)
Non OSS		
21	Izin Kerja Radiografer	47
22	Izin Praktik Elektromedis	122
23	Izin Praktik Apoteker	0
24	Izin Kerja Tenaga Teknis Kefarmasian	0
25	Izin Praktik Ahli Teknologi Laboratorium Medik	0
26	Izin Kerja Perekam Medis	0
27	Izin Kerja Refraksionist Optien	0
28	Izin Kerja Tenaga Gizi	0
29	Izin Kerja Tenaga Sanitarian	1
30	Izin Kpenyelenggaraan Unit Pelayanan Hemodialisis	0
31	Izin Penyelenggaraan Pusat Kesehatan Masyarakat	174
32	Izin Pangan Industri Rumah Tangga	91
33	Izin Penyelenggaraan Laboratorium Klinik	294
34	Izin Unit Trafusi Darah	6
Jumlah <i>Total</i>		2021
		2020
		2019
		28 324
		19 451
		2 192

Sumber : Dinas Penanaman Modal dan Pelayanan Terpadu Satu Pintu

Source : Service of Investment and One Stop Service

Tabel 3.2.6 Penanaman Modal Dalam Negeri Menurut Sektor dan Sub Sektor di Kabupaten Batang, 2021
Table Domestic Capital Investment by Sector and Sub Sector in Batang Regency, 2021

Sektor/Sub Sektor <i>Sector/Sub Sector</i>	Jumlah Proyek <i>Total Project</i>	Investasi <i>Investment</i> (Rp)
(1)	(2)	(3)
I SEKTOR PRIMER		
Tanaman pangan dan perkebunan	3	42 400 000
Peternakan	-	-
Perikanan	-	-
Kehutanan	-	-
Pertambangan	-	-
II SEKTOR SEKUNDER		
Industri makanan	19	50 068 200 000
Industri tekstil	8	5 547 500 000
Industri barang dari kulit, alas kaki	-	-
Industri kayu	23	36 009 000 000
Industri kertas dan percetakan	3	-
Industri kimia dan farmasi	3	641 700 000
Industri karet dan plastik	1	-
Industri Pakaian	-	-
Mainan Anak-anak	-	-
III SEKTOR TERSIER		
Listrik, gas dan air	-	-
Konstruksi	4	1 319 500 000
Perdagangan dan reparasi	81	11 703 100 000
Hotel dan restoran	-	-
Transportasi, gudang dan komunikasi	11	1 836 083 700,000
Perumahan, kawasan industri dan perkantoran	50	1 133 803 800,000
Industri Lainnya	5	1 637 100 000
Jasa lainnya	13	125,306,000 000
Jumlah/Total	238	3 202 162 000 000

Sumber : Dinas Penanaman Modal dan Pelayanan Terpadu Satu Pintu
 Source : *Service of Investment and One Stop Service*

Tabel 3.2.7 Penanaman Modal Luar Negeri Menurut Sektor dan Sub Sektor di Kabupaten Batang, 2021
 Table Foreign Capital Investment by Sector and Sub Sector in Batang Regency, 2021

Sektor/Sub Sektor <i>Sector/Sub Sector</i>	Jumlah Proyek <i>Total Project</i>	Investasi <i>Investment</i> (Rp)
(1)	(2)	(3)
I SEKTOR PRIMER		
Tanaman pangan dan perkebunan	-	-
Peternakan	-	-
Perikanan	-	-
Kehutanan	-	-
Pertambangan	-	-
II SEKTOR SEKUNDER		
Industri makanan	11	414 219 630,000
Industri tekstil	10	175 899 310,000
Industri barang dari kulit, alas kaki	-	-
Industri kayu	10	170 820,000
Industri kertas dan percetakan	-	-
Industri kimia dan farmasi	5	217 119 420,000
Industri karet dan plastik	-	-
Industri mineral non logam	-	-
Industri logam, mesin dan elektronika	-	-
Industri Pakaian	-	-
III SEKTOR TERSIER		
Listrik, gas dan air	4	2 236 043 930,000
Konstruksi	-	-
Perdagangan dan reparasi	-	-
Hotel dan restoran	-	-
Transportasi, gudang dan komunikasi	1	1 313 348 230,000
Perumahan, kawasan industri dan perkantoran	-	-
Industri Lainnya	2	1 096 460,000
Jasa lainnya	-	-
Jumlah/Total	43	4 357 897 800 000

Sumber : Dinas Penanaman Modal dan Pelayanan Terpadu Satu Pintu

Source : Service of Investment and One Stop Service

Tabel 3.2.8 Penanaman Modal Dalam Negeri Menurut Kecamatan di Kabupaten Batang, 2021
Table Domestic Capital Investment by Subdistrict in Batang Regency, 2021

Kecamatan <i>Subdistrict</i>	Jumlah Proyek <i>Total Project</i>	Realisasi Investasi <i>Realization of Investment</i> (Rp)	Penyerapan Tenaga Kerja <i>Absorption of Labor</i>		
			Indonesia <i>Indonesia</i>	Asing <i>Foreign</i>	
(1)	(2)	(3)	(4)	(5)	
010 Wonotunggal	2	3 500 000 000	4	-	
020 Bandar	1	1 000 000 000	-	-	
030 Blado	-	-	-	-	
040 Reban	2	14 530 600 000	-	-	
050 Bawang	-	-	-	-	
060 Tersono	-	-	-	-	
070 Gringsing	24	549 574 000 000	799	-	
080 Limpung	4	641 700 000	-	-	
081 Banyuputih	32	40 509 000 000	1,117	-	
090 Subah	7	107 418 300 000	76	-	
091 Pecalungan	-	-	-	-	
100 Tulis	12	564 302 900 000	369	-	
101 Kandeman	19	33 701 800 000	147	-	
110 Batang	126	42 029 000 000	571	-	
120 Warungasem	9	1 844 954 700 000	80	-	
Jumlah <i>Total</i>	2021	238	3 202 162 000 000	3 163	-
	2020	64	5 706 413 423 067	958	-

Sumber : Dinas Penanaman Modal dan Pelayanan Terpadu Satu Pintu

Source : *Service of Investment and One Stop Service*

Tabel 3.2.9 Penanaman Modal Asing Menurut Kecamatan di Kabupaten
 Table Batang, 2021
*Foreign Capital Investment by Subdistrict in Batang Regency,
 2021*

Kecamatan Subdistrict	Jumlah Proyek Total Project	Realisasi Investasi Realization of Investment (Riburupiah)	Penyerapan Tenaga Kerja		
			Indonesia Indonesia	Asing Foreign	
(1)	(2)	(3)	(4)	(5)	
010 Wonotunggal	-	-	-	-	
020 Bandar	-	-	-	-	
030 Blado	-	-	-	-	
040 Reban	-	-	-	-	
050 Bawang	-	-	-	-	
060 Tersono	-	-	-	-	
070 Gringsing	7	19 401 950	8	9	
080 Limpung	-	-	-	-	
081 Banyuputih	9	1 111 060	222	-	
090 Subah	-	-	-	-	
091 Pecalungan	-	-	-	-	
100 Tulis	13	733 668 950	2 244	6	
101 Kandeman	7	3 553 757 560	830	1	
110 Batang	7	49 958 280	-	-	
120 Warungasem	-	-	-	-	
Jumlah Total	2021 2020	43 1	4 357 897 800 50 791 950	3 304 -	16 -

Sumber : Dinas Penanaman Modal dan Pelayanan Terpadu Satu Pintu
 Source : Service of Investment and One Stop Service

Tabel 3.2.10 Jumlah Pencari Kerja Terdaftar, Lowongan Kerja dan Penempatan Menurut Bulan dan Jenis Kelamin di Kabupaten Batang, 2021
Number of Registered Job Seekers, Vacancy and Placement by Month and Sex in Batang Regency, 2021

Bulan <i>Month</i>		Pencari Kerja Terdaftar <i>Registered Job Seekers</i>			Lowongan Kerja <i>Lowongan Kerja</i>		
		Laki-laki <i>Male</i>	Perempuan <i>Female</i>	Jumlah <i>Total</i>	Laki-laki <i>Male</i>	Perempuan <i>Female</i>	Jumlah <i>Total</i>
(1)		(2)	(3)	(4)	(5)	(6)	(7)
01	Januari	254	365	619	92	76	168
02	Februari	249	367	616	197	161	358
03	Maret	230	293	523	37	68	105
04	April	82	167	249	39	143	182
05	Mei	170	463	633	188	24	212
06	Juni	625	768	1 393	55	66	121
07	Juli	241	312	553	6	204	210
08	Agustus	274	317	591	6	263	269
09	September	245	326	571	109	14	123
10	Oktober	271	304	575	7	76	83
11	Nopember	212	289	501	19	151	170
12	Desember	204	206	410	124	106	230
Jumlah <i>Total</i>	2021	3 057	4 177	7 234	879	1 352	2 231
	2020	2 030	1 926	3 956	929	1 212	2 141
	2019	2 944	2 383	5 327	347	1 302	1 649

Tabel 3.2.10 Lanjutan
Table 3.2.10 Continued

Bulan Month		Penempatan / Placement					
		Antar Kerja Lokal Between Local Work			Antar Kerja Antar Daerah Inter-Regional Work		
		Laki-laki Male	Perempuan Female	Jumlah Total	Laki-laki Male	Perempuan Female	Jumlah Total
(1)	(8)	(9)	(10)	(11)	(12)	(13)	
01	Januari	89	62	151	-	-	-
02	Februari	95	105	200	35	7	42
03	Maret	12	5	17	-	-	-
04	April	19	92	111	-	-	-
05	Mei	184	4	188	-	-	-
06	Juni	43	54	97	-	-	-
07	Juli	3	201	204	-	-	-
08	Agustus	3	248	251	-	-	-
09	September	-	-	-	-	-	-
10	Oktober	3	66	69	-	-	-
11	Nopember	5	124	129	-	-	-
12	Desember	85	80	165	6	-	6
Jumlah Total	2021	541	1 041	1 582	41	7	48
	2020	40	9	49	758	742	1 500
	2019	62	56	118	-	-	-

Tabel 3.2.10 Lanjutan
Table 3.2.10 Continued

Bulan Month		Penempatan / Placement					
		Antar Kerja Antar Negara Inter-Country Work			BKK BKK		
		Laki-laki Male	Perempuan Female	Jumlah Total	Laki-laki Male	Perempuan Female	Jumlah Total
(1)	(14)	(15)	(16)	(17)	(18)	(19)	
01	Januari	-	-	-	-	-	-
02	Februari	-	-	-	-	-	-
03	Maret	-	-	-	-	-	-
04	April	-	-	-	-	-	-
05	Mei	-	-	-	-	-	-
06	Juni	-	-	-	-	-	-
07	Juli	-	-	-	-	-	-
08	Agustus	-	-	-	-	-	-
09	September	-	-	-	-	-	-
10	Oktober	-	-	-	-	-	-
11	Nopember	-	-	-	-	-	-
12	Desember	-	-	-	-	-	-
Jumlah Total	2021	-	-	-	-	-	-
	2020	20	275	295	747	719	1 466
	2019	34	1 002	1 036	-	-	-

Tabel 3.2.10 Lanjutan
Table 3.2.10 Continued

Bulan Month		Penempatan / Placement					
		Pameran Job Fair			Jumlah Total		
		Laki-laki Male	Perempuan Female	Jumlah Total	Laki-laki Male	Perempuan Female	Jumlah Total
(1)	(20)	(21)	(22)	(23)	(24)	(25)	
01	Januari	-	-	-	90	74	164
02	Februari	-	-	-	130	127	257
03	Maret	-	-	-	13	42	55
04	April	-	-	-	21	128	149
05	Mei	-	-	-	184	14	198
06	Juni	-	-	-	43	54	97
07	Juli	-	-	-	3	201	204
08	Agustus	-	-	-	3	248	251
09	September	-	-	-	103	10	113
10	Oktober	-	-	-	4	73	77
11	November	-	-	-	8	139	147
12	Desember	-	-	-	111	97	208
Jumlah Total	2021	-	-	-	713	1 207	1 920
	2020	-	-	-	1 565	1 745	3 310
	2019	-	-	-	96	1 058	1 154

Sumber : Dinas Ketenagakerjaan

Source : Service of Manpower

Social



Terdapat **3** rumah sakit di Kabupaten Batang, tahun 2021 yaitu RSUD Batang, RSU Limpung dan RS QIM

Fasilitas Kesehatan di Kabupaten Batang, 2021

3 Rumah Sakit

4 Puskesmas Perawatan

17 Puskesmas Non Perawatan

1.230 Posyandu

184 Poskesdes

Puskesmas Perawatan terdapat di 4 kecamatan, yaitu Bandar, Bawang, Gringsing, dan Subah

PENJELASAN TEKNIS

1. Jenjang Pendidikan Formal terdiri atas pendidikan dasar, pendidikan menengah, dan pendidikan tinggi. Jenis pendidikan yang diajarkan mencakup pendidikan umum, kejuruan, akademik, profesi, vokasi, keagamaan, dan khusus.
 - a. Pendidikan Dasar berbentuk Sekolah Dasar (SD) dan Madrasah Ibtidaiyah (MI) atau bentuk lain yang sederajat serta Sekolah Menengah Pertama (SMP) dan Madrasah Tsanawiyah (MTs), atau bentuk lain yang sederajat.
 - b. Pendidikan Menengah berbentuk Sekolah Menengah Atas (SMA), Madrasah Aliyah (MA), Sekolah Menengah Kejuruan (SMK), dan Madrasah Aliyah Kejuruan (MAK), atau bentuk lain yang sederajat.
 - c. Pendidikan Tinggi merupakan jenjang pendidikan setelah pendidikan menengah yang mencakup program pendidikan diploma, sarjana, magister, spesialis, dan doktor yang diselenggarakan oleh perguruan tinggi. Perguruan tinggi dapat berbentuk akademi, politeknik, sekolah tinggi, institut, atau universitas.
2. Rumah Sakit adalah tempat pemeriksaan dan perawatan kesehatan, biasanya berada di bawah pengawasan dokter/tenaga medis, yang melayani penderita

TECHNICAL NOTES

1. *The Formal Education Level consists of primary education, secondary education, and high education. The kind of education that taught consists of general education, vocational, academic, professional, religious, and specific education.*
 - a. *The Primary Education consists of Elementary School and Islamic Elementary School or other equivalent forms and Junior High School and MTs, or other equivalent forms.*
 - b. *The Secondary Education consists of the senior high school, MA, Vocational School, and Vocational Madrasah Aliyah, or other equivalent forms.*
 - c. *The High Education consists of the education level after the secondary education that consists of diplomas, bachelor, master, specialist, and doctoral degrees that are held by the college. The colleges can be academy, polytechnic, high school, institute, or university.*
2. *Hospital is a place for health check, usually controlled/supervised by doctors/medical personnel to serve the ill patients to get outpatient or inpatient treatment services.*

yang sakit untuk berobat rawat jalan atau rawat inap.

3. Puskesmas (Pusat Kesehatan Masyarakat) adalah unit pelaksana teknis dinas kesehatan kabupaten/kota yang mempunyai fungsi utama sebagai penyelenggara pelayanan kesehatan tingkat pertama. Wilayah kerja puskesmas maksimal adalah satu kecamatan dan untuk dapat menjangkau wilayah kerjanya, puskesmas mempunyai jaringan pelayanan yang meliputi unit Puskesmas Pembantu (Pustu), unit Puskesmas Keliling (Puskel), dan unit bidan desa/komunitas (Peraturan Menteri Kesehatan RI No. 75 Tahun 2015 Tentang Pusat Kesehatan Masyarakat).
3. *Public Health Center is technical implementation unit of regency health department that have the primary function as a first-level health care providers. The working area standard of public health center is one district and to reach their working areas, public health centers have a service network covering subsidiary of public health center, mobile public health center units, and midwife units (Regulation of the Minister of Health of Indonesia Number 75 Year 2015 about Public Health Center).*
4. Imunisasi adalah memasukkan kuman atau racun penyakit tertentu yang sudah dilemahkan (vaksin) ke dalam tubuh dengan cara disuntik atau diminum (diteteskan dalam mulut) dengan maksud agar terjadi kekebalan tubuh terhadap penyakit tersebut.
4. *Immunization is putting enervated microbe of a certain disease into human body by injection or drinking (dropping into mouth) to make the body immune to that disease.*
5. BCG (Bacillus Calmette Guerin) merupakan vaksinasi untuk mencegah penyakit TBC, diberikan pada bayi baru lahir atau anak, dengan suntikan pada kulit pangkal lengan atas. Bekas suntikan kemudian akan membentuk tonjolan kecil jaringan parut pada
5. *BCG (Bacillus Calmette Guerin) is a vaccine to prevent TBC disease, given to newborns or children, by injection at the base of the skin of the upper arm. Injection site will form little bumps of scar tissue in the skin of the upper arm. BCG injections given to children 1 times.*

kulit lengan atas. Suntikan BCG diberikan kepada anak sebanyak 1 kali.

6. DPT (Difteri, Pertusis, Tetanus) merupakan vaksin untuk mencegah penyakit Difteri, Pertusis, dan Tetanus yang diberikan pada bayi berumur 3 bulan ke atas, dengan suntikan pada paha, diulang 1 bulan dan 2 bulan kemudian, sehingga suntikan imunisasi DPT lengkap pada balita berjumlah 3 kali (kadang-kadang selang waktu antar suntikan bisa lebih dari 1 bulan)
6. *DPT (Diphtheria, Pertussis, Tetanus) is a vaccine to prevent the diphtheria, pertussis, and tetanus disease, given to infants aged 3 months and above, with a shot in the thigh, repeated one month and two months later, so that the complete DPT immunization shots at toddler totaling 3 times (sometimes the time interval between injections can be more than 1 month).*

ULASAN

DESCRIPTION

1. Pendidikan

Sarana pendidikan merupakan salah satu faktor yang mendukung pembangunan manusia. Menurut data Dinas Pendidikan dan Kebudayaan serta Kementerian Agama Kabupaten Batang jumlah sekolah di Kabupaten Batang sebagai berikut: TK=292, RA=126, SD=454, MI=124, SMP=72, MTs=36, SMA=15, SMK=29 serta MA=14.

2. Kesehatan

Sarana kesehatan merupakan bagian yang sangat penting dalam peningkatan kesehatan masyarakat. Pada tahun 2021 sarana kesehatan yang ada di Kabupaten Batang adalah puskesmas perawatan 4 buah, puskesmas non perawatan 17 buah, puskesmas pembantu 42 buah, 12 poliklinik dan Rumah Sakit Umum 3 buah, yaitu RSUD Batang, RS QIM, dan RSU Limpung.

Jumlah tenaga medis di RSUD Kabupaten Batang terdiri dari 8 dokter spesialis, 21 orang dokter umum, 2 orang dokter gigi, 272 orang perawat, 68 bidan, 2 orang perawat gigi, tenaga kesehatan masyarakat 9 orang, tenaga kesehatan lingkungan 1 orang, tenaga Kesehatan gizi 7 orang, dan lainnya ialah tenaga teknis, tenaga kefarmasian serta tenaga penunjang/pendukung

1. Education

Educational facilities are one of the factors that support human development. According to data from Services of Education and Culture, and Ministry of Religions of Batang Regency the number of schools in Batang Regency is as follows: TK = 292, RA = 126, SD = 454, MI = 124, SMP = 72, MTs = 36, SMA = 15, SMK = 29 and MA = 14.

2. Health

*The health facility is important parts in enhancing the community health. The health available in Batang in year 2021 is 4 community health centers ('Puskemas') **hospitalized**, 17 'Puskemas' non care, 42 sub community health centers ('Pustu'), 12 polyclinics and 3 general hospital namely RSUD Batang, RS QIM and RSU Limpung.*

The number of medical personnel at the Batang Regency Hospital consists of 8 specialist doctors, 21 general practitioners, 2 dentists, 272 nurses, 68 midwives, 2 dental nurses, 9 public health workers, 1 environmental health worker, and nutritional health worker. 7 people, and the others are technical staff, pharmacy staff and health support/supporting staff.

kesehatan.

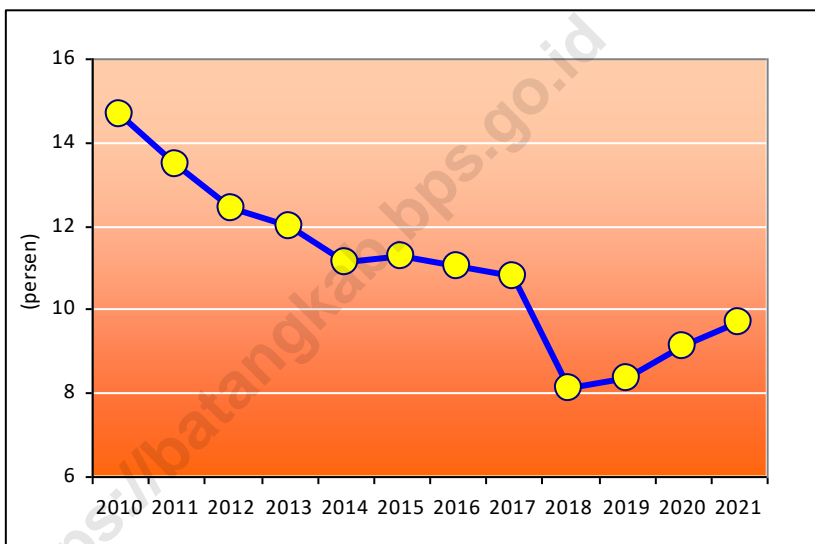
3. Agama

Suasana kerukunan kehidupan beragama sangat didambakan masyarakat. Beragam tempat peribadatan merupakan salah satu bukti kerukunan antar umat beragama. Sedangkan banyaknya pemeluk agama di Kabupaten Batang sebanyak 99,56 persen beragama Islam, 0,19 persen beragama Katolik, 0,23 persen beragama Protestan serta 0,02 persen beragama Budha dan Khonghucu serta 0,004 persen beragama Hindu.

3. Religion

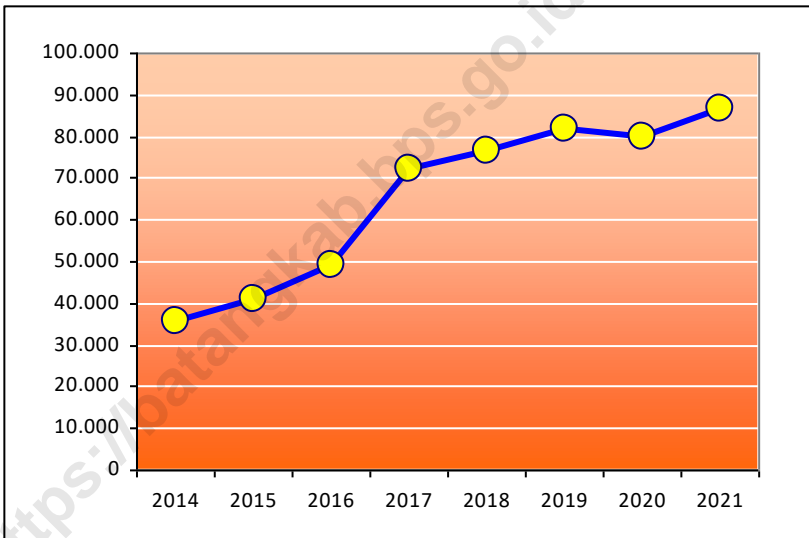
Harmonious inter religious life has been the expectation of all community members and presence of various prayer houses has been the proof for that harmony. Where as 99,56 percent of the population is Moslem, 0,19 percent Catholic, and 0,23 percent Protestant and 0,02 percent Buddhist and and Confucians and 0.004 percent Hindus.

Gambar 4.1 Perkembangan Persentase Penduduk Miskin di Kabupaten Batang, 2010-2021
Figures Development of Poor People Percentage in Batang Regency, 2010-2021



Sumber : BPS Kabupaten Batang
Source : BPS - Statistics of Batang Regency

Gambar 4.2 Volume Sampah yang Masuk ke Tempat Pembuangan Akhir (TPA) Randukuning Kabupaten Batang (Meter³), 2014-2021
Figures Waste Volume Into Final Disposal Randukuning Batang Regency (Meter³), 2014-2021



Sumber : Dinas Lingkungan Hidup

Source : Service Regional Employment Office

4.1 PENDIDIKAN/EDUCATION

Tabel 4.1.1 Jumlah Sekolah, Guru, dan Murid Taman Kanak-kanak (TK) di Bawah Dinas Pendidikan dan Kebudayaan Menurut Kecamatan di Kabupaten Batang, 2021/2022
Number of Schools, Teachers, and Pupils in Kindegarten Under Service of Education and Culture by Subdistrict in Batang Regency, 2021/2022

Kecamatan Subdistrict	Taman Kanak-kanak (TK) / Kindergarten								
	Sekolah/ Schools			Guru/ Teachers			Murid/ Pupils		
	N	S	J	P	NP	J	L	P	J
(1)	(2)	(3)	(4)	(5)	(6)	(7)	(8)	(9)	(10)
010 Wonotunggal	1	10	11	5	22	27	310	249	559
020 Bandar	1	17	18	5	31	36	466	470	936
030 Blado	-	10	10	2	20	22	196	197	393
040 Reban	1	19	20	4	27	31	355	280	635
050 Bawang	-	20	20	2	46	48	376	312	688
060 Tersono	1	27	28	13	49	62	459	409	868
070 Gringsing	1	21	22	6	46	52	433	449	882
080 Limpung	1	22	23	8	60	68	515	446	961
081 Banyuputih	-	17	17	-	22	22	265	244	509
090 Subah	1	24	25	5	49	54	521	437	958
091 Pecalungan	1	12	13	2	24	26	259	230	489
100 Tulis	1	19	20	4	49	53	487	441	928
101 Kandeman	-	16	16	1	33	34	595	557	1 152
110 Batang	1	35	36	21	131	152	1 365	1 304	2 669
120 Warungasem	1	12	13	6	26	32	343	307	650
Jumlah/Total	11	281	292	84	635	719	6 945	6 332	13 277

Keterangan/Notes:

N : Negeri/Public

S : Swasta/Private

J : Jumlah/Total

P : PNS/State

NP : Non PNS/Non State

J : Jumlah/Total

L : Laki-laki/Man

P : Perempuan/Female

J : Jumlah/Total

Sumber: Dinas Pendidikan dan Kebudayaan

Source: Service of Education and Culture

Tabel 4.1.2 Jumlah Sekolah, Guru, dan Murid Raudhatul Athfal (RA) di Bawah Kementerian Agama Menurut Kecamatan di Kabupaten Batang, 2021/2022
Number of Schools, Teachers, and Pupils in Raudhatul Athfal (RA) Under Ministry of Religions by Subdistrict in Batang Regency, 2021/2022

Kecamatan Subdistrict	Raudhatul Athfal (RA)								
	Sekolah/ Schools			Guru/ Teachers			Murid/ Pupils		
	N	S	J	P	NP	J	L	P	J
(1)	(2)	(3)	(4)	(5)	(6)	(7)	(8)	(9)	(10)
010 Wonotunggal	-	4	4	1	14	15	86	99	185
020 Bandar	-	13	13	1	41	42	384	394	778
030 Blado	-	11	11	-	47	47	276	254	530
040 Reban	-	6	6		21	21	112	101	213
050 Bawang	-	11	11		42	42	248	249	497
060 Tersono	-	6	6		18	18	109	121	230
070 Gringsing	-	16	16	2	64	66	437	410	847
080 Limpung	-	8	8		22	22	155	145	300
081 Banyuputih	-	12	12	2	50	52	345	340	685
090 Subah	-	8	8	1	30	31	193	197	390
091 Pecalungan	-	5	5		28	28	116	138	254
100 Tulis	-	2	2		6	6	46	46	92
101 Kandeman	-	2	2		10	10	72	87	159
110 Batang	-	13	13	4	74	78	480	440	920
120 Warungasem	-	9	9	5	56	61	515	498	1 013
Jumlah/ Total	-	126	126	16	523	539	3 574	3 519	7 093

Sumber : Kementerian Agama Kabupaten Batang
 Source : Ministry of Religions of Batang Regency

Tabel 4.1.3 Jumlah Sekolah, Guru, dan Murid Sekolah Dasar (SD) di
 Table Bawah Dinas Pendidikan dan Kebudayaan Menurut
 Kecamatan di Kabupaten Batang, 2021/2022
 Number of Schools, Teachers, and Pupils in Primary Schools
 Under Service of Education and Culture by Subdistrict in Batang
 Regency, 2021/2022

Kecamatan Subdistrict	Sekolah Dasar (SD) / Primary Schools								
	Sekolah/ Schools			Guru/ Teachers			Murid/ Pupils		
	N	S	J	P	NP	J	L	P	J
(1)	(2)	(3)	(4)	(5)	(6)	(7)	(8)	(9)	(10)
010 Wonotunggal	22	-	22	115	96	211	1 584	1 451	3 035
020 Bandar	34	-	34	141	169	310	2 414	2 254	4 668
030 Blado	28	-	28	137	135	272	1 920	1 749	3 669
040 Reban	30	-	30	145	125	270	1 591	1 435	3 026
050 Bawang	40	-	40	164	173	337	2 257	2 105	4 362
060 Tersono	29	1	30	153	112	265	1 214	1 119	2 333
070 Gringsing	32	-	32	133	163	296	2 005	1 784	3 789
080 Limpung	30	2	32	145	153	298	1 666	1 457	3 123
081 Banyuputih	23	-	23	97	109	206	1 215	1 056	2 271
090 Subah	31	-	31	143	148	291	1 820	1 722	3 542
091 Pecalungan	20	-	20	84	82	166	1 030	1 010	2 040
100 Tulis	24	-	24	120	131	251	1 874	1 789	3 663
101 Kandeman	26	-	26	135	132	267	2 469	2 255	4 724
110 Batang	56	3	59	311	356	667	6 523	6 168	2 691
120 Warungasem	23	-	23	103	133	236	1 806	1 610	3 416
Jumlah/ Total	448	6	454	2 126	2 217	4 343	31 388	28 864	60 352

Keterangan/Notes:

N : Negeri/Public

P : PNS/State

L : Laki-laki/Man

S : Swasta/Private

NP : Non PNS/Non State

P : Perempuan/Female

J : Jumlah/Total

J : Jumlah/Total

J : Jumlah/Total

Sumber: Dinas Pendidikan dan Kebudayaan

Source: Service of Education and Culture

Tabel 4.1.4 Jumlah Sekolah, Guru, dan Murid Madrasah Ibtidaiyah (MI) di Bawah Kementerian Agama Menurut Kecamatan di Kabupaten Batang, 2021/2022
Number of Schools, Teachers, and Pupils in Madrasah Ibtidaiyah (MI) Under Ministry of Religions by Subdistrict in Batang Regency, 2021/2022

Kecamatan Subdistrict	Madrasah Ibtidaiyah (MI)								
	Sekolah/ Schools			Guru/ Teachers			Murid/ Pupils		
	N	S	J	P	NP	J	L	P	J
(1)	(2)	(3)	(4)	(5)	(6)	(7)	(8)	(9)	(10)
010 Wonotunggal	-	7	7	16	36	52	377	331	708
020 Bandar	1	13	14	48	72	120	1 235	1 142	2 377
030 Blado	-	8	8	19	43	62	472	447	919
040 Reban	-	7	7	21	39	60	388	354	742
050 Bawang	-	6	6	18	25	43	479	405	884
060 Tersono	-	13	13	44	61	105	706	710	1416
070 Gringsing	-	18	18	56	93	149	1 167	1 154	2 321
080 Limpung	-	10	10	28	64	92	766	693	1 459
081 Banyuputih	1	6	7	36	34	70	574	538	1 112
090 Subah	-	7	7	16	58	74	608	550	1 158
091 Pecalungan	-	5	5	11	30	41	413	366	779
100 Tulis	-	2	2	3	15	18	79	110	189
101 Kandeman	-	5	5	13	35	48	414	447	861
110 Batang	-	6	6	23	55	78	689	640	1 329
120 Warungasem	-	9	9	39	71	110	989	889	1 878
Jumlah/Total	2	122	124	391	731	1 122	9 356	8 776	18 132

Keterangan/Notes:

N : Negeri/Public

P : PNS/State

L : Laki-laki/Man

S : Swasta/Private

NP : Non PNS/Non State

P : Perempuan/Female

J : Jumlah/Total

J : Jumlah/Total

J : Jumlah/Total

Sumber : Kementerian Agama Kabupaten Batang

Source : Ministry of Religions of Batang Regency

Tabel 4.1.5 Jumlah Sekolah, Guru, dan Murid Sekolah Menengah Pertama (SMP) di Bawah Dinas Pendidikan dan Kebudayaan Menurut Kecamatan di Kabupaten Batang, 2021/2022
Number of Schools, Teachers, and Pupils in Junior High Schools Under Service of Education and Culture by Subdistrict in Batang Regency, 2021/2022

Kecamatan Subdistrict	Sekolah Menengah Pertama (SMP) / Junior High Schools								
	Sekolah/ Schools			Guru/ Teachers			Murid/ Pupils		
	N	S	J	P	NP	J	L	P	J
(1)	(2)	(3)	(4)	(5)	(6)	(7)	(8)	(9)	(10)
010 Wonotunggal	3	-	3	39	40	79	475	423	898
020 Bandar	4	1	5	71	53	124	892	839	1 731
030 Blado	4	1	5	60	46	106	634	658	1 292
040 Reban	4	-	4	47	39	86	519	493	1 012
050 Bawang	4	1	5	58	56	114	755	735	1 490
060 Tersono	3	2	5	53	38	91	482	438	920
070 Gringsing	4	3	7	111	64	175	1 221	1 189	2 410
080 Limpung	3	1	4	82	31	113	770	703	1 473
081 Banyuputih	1	2	3	12	25	37	208	191	399
090 Subah	3	4	7	66	62	128	904	802	1 706
091 Pecalungan	1	-	1	25	20	45	325	337	662
100 Tulis	2	1	3	41	27	68	469	487	956
101 Kandeman	3	2	5	70	53	123	914	829	1 743
110 Batang	9	3	12	247	139	386	2 638	2 640	5 278
120 Warungasem	3	-	3	64	37	101	670	591	1 261
Jumlah/Total	51	21	72	1 046	730	1 776	11 876	11 355	23 231

Keterangan/Notes :

N : Negeri/Public

P : PNS/State

L : Laki-laki/Man

S : Swasta/Private

NP : Non PNS/Non State

P : Perempuan/Female

J : Jumlah/Total

J : Jumlah/Total

J : Jumlah/Total

Sumber: Dinas Pendidikan dan Kebudayaan

Source: Service of Education and Culture

Tabel 4.1.6 Jumlah Sekolah, Guru, dan Murid Madrasah Tsanawiyah (MTs) di Bawah Kementerian Agama Menurut Kecamatan di Kabupaten Batang, 2021/2022
Number of Schools, Teachers, and Pupils in Madrasah Tsanawiyah (MTs) Under Ministry of Religions by Subdistrict in Batang Regency, 2021/2022

Kecamatan Subdistrict	Madrasah Tsanawiyah (MTs)								
	Sekolah/ Schools			Guru/ Teachers			Murid/ Pupils		
	N	S	J	P	NP	J	L	P	J
(1)	(2)	(3)	(4)	(5)	(6)	(7)	(8)	(9)	(10)
010 Wonotunggal	-	2	2	3	34	37	212	256	468
020 Bandar	-	5	5	6	47	53	439	382	821
030 Blado	-	2	2	13	28	41	352	278	630
040 Reban	-	2	2	2	18	20	63	82	145
050 Bawang	-	2	2	8	52	60	548	586	1 134
060 Tersono	-	2	2	6	24	30	268	262	530
070 Gringsing	-	3	3	9	27	36	278	209	487
080 Limpung	-	3	3	7	54	61	642	535	1 177
081 Banyuputih	-	3	3	9	45	54	425	375	800
090 Subah	1	2	3	44	38	82	725	787	1 512
091 Pecalungan	-	1	1	1	10	11	94	98	192
100 Tulis	-	1	1	1	14	15	52	38	90
101 Kandeman	-	1	1	1	13	14	27	25	52
110 Batang	-	4	4	8	38	46	340	330	670
120 Warungasem	-	2	2	8	36	44	257	279	536
Jumlah/Total	1	35	36	126	478	604	4 722	4 522	9 244

Keterangan/Notes:

N : Negeri/Public

P : PNS/State

L : Laki-laki/Man

S : Swasta/Private

NP : Non PNS/Non State

P : Perempuan/Female

J : Jumlah/Total

J : Jumlah/Total

J : Jumlah/Total

Sumber : Kementerian Agama Kabupaten Batang

Source : Ministry of Religions of Batang Regency

Tabel 4.1.7 Jumlah Sekolah, Guru, dan Murid Sekolah Menengah Atas (SMA) di Bawah Dinas Pendidikan dan Kebudayaan Menurut Kecamatan di Kabupaten Batang, 2021/2022
Number of Schools, Teachers, and Pupils in Senior High Schools Under Service of Education and Culture by Subdistrict in Batang Regency, 2021/2022

Kecamatan Subdistrict	Sekolah Menengah Atas (SMA) / Senior High Schools								
	Sekolah/ Schools			Guru/ Teachers			Murid/ Pupils		
	N	S	J	P	NP	J	L	P	J
(1)	(2)	(3)	(4)	(5)	(6)	(7)	(8)	(9)	(10)
010 Wonotunggal	1	-	1	33	12	45	182	376	558
020 Bandar	1	-	1	52	12	64	281	575	856
030 Blado	-	-	-	-	-	-	-	-	-
040 Reban	-	-	-	-	-	-	-	-	-
050 Bawang	1	-	1	43	13	56	274	475	749
060 Tersono	-	2	2	-	23	23	165	184	349
070 Gringsing	1	1	2	43	35	78	377	538	915
080 Limpung	-	1	1	-	8	8	29	8	37
081 Banyuputih	-	1	1	-	4	4	33	41	74
090 Subah	1	1	2	58	38	96	364	683	1 047
091 Pecalungan	-	-	-	-	-	-	-	-	-
100 Tulis	-	-	-	-	-	-	-	-	-
101 Kandeman	-	-	-	-	-	-	-	-	-
110 Batang	2	2	4	96	68	164	836	1 194	2 030
120 Warungasem	-	-	-	-	-	-	-	-	-
Jumlah/Total	7	8	15	325	213	538	2 541	4 074	6 615

Keterangan/Notes:

N : Negeri/Public

P : PNS/State

L : Laki-laki/Man

S : Swasta/Private

NP : Non PNS/Non State

P : Perempuan/Female

J : Jumlah/Total

J : Jumlah/Total

J : Jumlah/Total

Sumber: Dinas Pendidikan dan Kebudayaan

Source: Service of Education and Culture

Tabel 4.1.8 Jumlah Sekolah, Guru, dan Murid Sekolah Menengah Kejuruan (SMK) di Bawah Dinas Pendidikan dan Kebudayaan Menurut Kecamatan di Kabupaten Batang, 2021/2022
Number of Schools, Teachers, and Pupils in Vocational High Schools Under Service of Education and Culture by Subdistrict in Batang Regency, 2021/2022

Kecamatan Subdistrict	Sekolah Menengah Kejuruan (SMK) / Vocational High Schools								
	Sekolah/ Schools			Guru/ Teachers			Murid/ Pupils		
	N	S	J	P	NP	J	L	P	J
(1)	(2)	(3)	(4)	(5)	(6)	(7)	(8)	(9)	(10)
010 Wonotunggal	-	-	-	-	-	-	-	-	-
020 Bandar	-	3	3	-	64	64	958	537	1 495
030 Blado	1	-	1	19	42	61	568	534	1 102
040 Reban	-	1	1	-	8	8	58	75	133
050 Bawang	-	2	2	-	66	66	1.023	501	1 524
060 Tersono	-	-	-	-	-	-	-	-	-
070 Gringsing	-	2	2	-	11	11	202	82	284
080 Limpung	-	2	2	-	69	69	708	820	1 528
081 Banyuputih	-	1	1	-	22	22	475	211	686
090 Subah	-	3	3	-	44	44	304	372	676
091 Pecalungan	-	1	1	-	19	19	111	96	207
100 Tulis	-	1	1	-	12	12	126	69	195
101 Kandeman	1	1	2	59	34	93	844	672	1 516
110 Batang	1	8	9	57	170	227	1 715	1 718	3 433
120 Warungasem	1	-	1	34	38	72	671	379	1.050
Jumlah/Total	4	25	29	169	599	768	7 763	6 066	13 829

Keterangan/Notes:

N : Negeri/Public

P : PNS/State

L : Laki-laki/Man

S : Swasta/Private

NP : Non PNS/Non State

P : Perempuan/Female

J : Jumlah/Total

J : Jumlah/Total

J : Jumlah/Total

Sumber: Dinas Pendidikan dan Kebudayaan

Source: Service of Education and Culture

Tabel 4.1.9 Jumlah Sekolah, Guru, dan Murid Madrasah Aliyah (MA) di
 Table Bawah Kementerian Agama Menurut Kecamatan di
 Kabupaten Batang, 2021/2022
 Number of Schools, Teachers, and Pupils in Madrasah Aliyah
 (MA) Under Ministry of Religions by Subdistrict in Batang
 Regency, 2021/2022

Kecamatan Subdistrict	Madrasah Aliyah (MA)								
	Sekolah/ Schools			Guru/ Teachers			Murid/ Pupils		
	N	S	J	P	NP	J	L	P	J
(1)	(2)	(3)	(4)	(5)	(6)	(7)	(8)	(9)	(10)
010 Wonotunggal	-	1	1	-	19	19	33	45	78
020 Bandar	-	1	1	2	9	11	50	45	95
030 Blado	-	-	-	-	-	-	-	-	-
040 Reban	-	-	-	-	-	-	-	-	-
050 Bawang	-	1	1	2	23	25	166	282	448
060 Tersono	-	-	-	-	-	-	-	-	-
070 Gringsing	-	1	1	1	10	11	26	14	40
080 Limpung	-	3	3	5	36	41	299	357	656
081 Banyuputih	-	1	1	3	29	32	261	331	592
090 Subah	-	2	2	5	27	32	104	270	374
091 Pecalungan	-	-	-	-	-	-	-	-	-
100 Tulis	-	-	-	-	-	-	-	-	-
101 Kandeman	-	-	-	-	-	-	-	-	-
110 Batang	1	2	3	26	26	52	335	545	880
120 Warungasem	-	1	1	-	12	12	36	49	85
Jumlah/Total	1	13	14	44	191	235	1 310	1 938	3 248

Keterangan/Notes:

N : Negeri/Public

P : PNS/State

L : Laki-laki/Man

S : Swasta/Private

NP : Non PNS/Non State

P : Perempuan/Female

J : Jumlah/Total

J : Jumlah/Total

J : Jumlah/Total

Sumber : Kementerian Agama Kabupaten Batang

Source : Ministry of Religions of Batang Regency

Tabel 4.1.10 Jumlah Desa/Kelurahan yang Memiliki Fasilitas Sekolah Menurut Kecamatan dan Tingkat Pendidikan di Kabupaten Batang, 2021
Number of Villages/Kelurahan Having Educational Facilities by Subdistrict and Educational Level in Batang Regency, 2021

Kecamatan Subdistrict	SD Primary School	SMP Junior High School	SMA Senior High School	SMK Vocational High School	Perguruan Tinggi University	
(1)	(2)	(3)	(4)	(5)	(6)	
010 Wonotunggal	15	3	1	-	-	
020 Bandar	17	5	1	3	-	
030 Blado	18	5	-	1	-	
040 Reban	19	4	-	2	-	
050 Bawang	20	5	1	2	-	
060 Tersono	20	5	2	-	1	
070 Gringsing	15	7	2	2	-	
080 Limpung	17	3	1	2	-	
081 Banyuputih	11	3	1	1	-	
090 Subah	17	6	2	3	1	
091 Pecalungan	10	2	-	1	-	
100 Tulis	17	3	-	1	-	
101 Kandeman	13	5	-	2	-	
110 Batang	21	10	2	5	1	
120 Warungasem	18	3	-	1	-	
Jumlah Total	2021	248	93	25	26	3
	2020	248	92	24	27	3

Sumber : Pendataan Potensi Desa (Podes), BPS Kabupaten Batang

Source : *Village Potential Data Collection, BPS – Statistics of Batang Regency*

Tabel 4.1.11 Angka Partisipasi Murni (APM) dan Angka Partisipasi Kasar (APK) Menurut Jenjang Pendidikan di Kabupaten Batang, 2020-2021
 Table (APK) Menurut Jenjang Pendidikan di Kabupaten Batang, 2020-2021
Net Participation Rates and Gross Partticipation Rates by Educational Level in Batang Regency, 2020-2021

Jenjang Pendidikan <i>Educational Level</i>	Angka Partisipasi Murni (APM) <i>Net Participation Rates</i>		Angka Partisipasi Kasar (APK) <i>Gross Partticipation Rates</i>	
	2020	2021	2020	2021
(1)	(2)	(3)	(4)	(5)
SD/MI <i>Elementary School</i>	95,46	96,43	106,09	111,05
SMP/MTs <i>Juniour High School</i>	81,66	79,88	93,80	92,28
SMA/SMK/MA <i>Senior High School</i>	59,65	54,80	91,73	72,27

Sumber : Survei Sosial Ekonomi Nasional, BPS Kabupaten Batang
 Source : *National Socio Economic Survey, BPS-Statistics of Batang*

Tabel 4.1.12 Persentase Penduduk Berumur 15 Tahun ke Atas yang Melek Huruf Menurut Kelompok Umur di Kabupaten Batang, 2020-2021
Percentage of Literate People Aged 15 Years and Over by Age Group in Batang Regency, 2020-2021

Kelompok Umur <i>Age Group</i>	2020	2021
(1)	(2)	(3)
15-19	100,00	100,00
20-24	100,00	100,00
25-29	100,00	100,00
30-34	99,38	100,00
35-39	99,55	99,79
40-44	96,33	98,69
45-49	97,78	98,49
50+	79,84	79,34
15+	93,01	93,27
15-24	100,00	100,00
15-44	99,27	99,76
45+	83,86	83,66

Sumber : Survei Sosial Ekonomi Nasional, BPS Kabupaten Batang
Source : National Socio Economic Survey, BPS-Statistics of Batang

Tabel 4.1.13 Banyaknya Publikasi yang Dimiliki Perpustakaan Daerah
 Kabupaten Batang, 2021
*Number of Publications Owned by Regional Library of Batang
 Regency, 2021*

Jenis Publikasi <i>Kind of Publication</i>		Pembelian <i>Purchasing</i>		Bantuan <i>Charity</i>		Jumlah <i>Total</i>	
		Jumlah Judul Buku <i>Number of Book Title</i>	Jumlah Buku <i>Number of Book</i>	Jumlah Judul Buku <i>Number of Book Title</i>	Jumlah Buku <i>Number of Book</i>	Jumlah Judul Buku <i>Number of Book Title</i>	Jumlah Buku <i>Number of Book</i>
(1)		(2)	(3)	(4)	(5)	(6)	(7)
01	Karya Umum	183	183	-	-	1 225	1 777
02	Filsafat	28	28	-	-	1 247	2 265
03	Agama	11	11	-	-	3 758	7 062
04	Ilmu Sosial	155	155	-	-	4 870	9 239
05	Bahasa	82	82	-	-	1 405	2 300
06	Ilmu Murni	22	22	-	-	1 918	3 668
07	Teknologi	172	172	-	-	5 741	10 142
08	Olahraga	23	23	-	-	1 157	2 063
09	Sastra	34	34	-	-	2 289	4 636
10	Sejarah	9	9	-	-	972	1 899
11	Fiksi	89	89	-	-	7 121	15 382
Jumlah <i>Total</i>	2021	808	808	-	-	31 703	60 433
	2020	995	2 342	-	-	30 030	59 438
	2019	388	1 226	988	2 000	29 035	57 096

Sumber : Dinas Perpustakaan dan Kearsipan
Source : Service of Library and Filing

Tabel 4.1.14 Jumlah Pengunjung Perpustakaan Daerah Kabupaten
 Table Batang, 2021
 Number of Visitors Regional Library of Batang Regency, 2021

Bulan Month		Jumlah Pengunjung Number of Visitors
(1)		(2)
01	Januari	-
02	Februari	-
03	Maret	-
04	April	3 195
05	Mei	3 283
06	Juni	335
07	Juli	-
08	Agustus	3 126
09	September	3 183
10	Oktober	3 337
11	November	3 371
12	Desember	566
Jumlah Total	2021	20 396
	2020	2 208
	2019	114 452

Sumber : Dinas Perpustakaan dan Kearsipan

Source : Service of Library and Filing

4.2 KESEHATAN/HEALTH

Tabel 4.2.1 Jumlah Desa/Kelurahan Yang Memiliki Sarana Kesehatan Menurut Kecamatan di Kabupaten Batang, 2021
 Table Number of Villages Having Health Facilities by Subdistrict in Batang Regency, 2021

Kecamatan Subdistrict	Rumah Sakit Hospital	Rumah Sakit Bersalin Maternity Hospital	Poliklinik Polyclinic	Puskesmas Public Health Center	Puskesmas Pembantu Subsidiary of Public Health Center	Apotek Pharmacy	
(1)	(2)	(3)	(4)	(5)	(6)	(7)	
010 Wonotunggal	-	-	-	1	3	3	
020 Bandar	-	-	-	2	3	1	
030 Blado	-	-	1	2	2	1	
040 Reban	-	-	-	1	4	2	
050 Bawang	-	-	-	1	3	1	
060 Tersono	-	-	-	1	2	1	
070 Gringsing	-	-	2	2	2	5	
080 Limpung	1	-	3	1	1	2	
081 Banyuputih	-	-	1	1	2	2	
090 Subah	-	-	-	1	3	3	
091 Pecalungan	-	-	-	1	2	1	
100 Tulis	-	-	1	1	2	4	
101 Kandeman	-	-	-	1	2	2	
110 Batang	2	-	4	4	6	9	
120 Warungasem	-	-	-	1	3	3	
Jumlah Total	2021	3	-	12	21	40	40
	2020	3	-	11	21	41	40

Sumber : Pendataan Potensi Desa (Podes), BPS Kabupaten Batang
 Source : Village Potential Data Collection, BPS – Statistics of Batang Regency

Tabel 4.2.2 Jumlah Tenaga Medis Menurut Fasilitas Kesehatan di Kabupaten Batang, 2021
Number of Medical Personnel by Health Facility in Batang Regency, 2021

Fasilitas Kesehatan <i>Health Facility</i>		Dokter Spesialis <i>Specialist Doctor</i>	Dokter Umum <i>General Doctor</i>	Dokter Gigi <i>Dentist</i>	Dokter Gigi Spesialis <i>Specialist Dentist</i>
(1)		(2)	(3)	(4)	(5)
PUSKESMAS					
01	Wonotunggal	-	2	1	-
02	Bandar 1	-	3	1	-
03	Bandar 2	-	2	-	-
04	Blado 1	-	2	1	-
05	Blado 2	-	1	-	-
06	Reban	-	2	-	-
07	Bawang	-	2	1	-
08	Tersono	-	2	1	-
09	Gringsing 1	-	3	1	-
10	Gringsing 2	-	2	1	-
11	Limpung	-	2	1	-
12	Banyuputih	-	2	-	-
13	Subah	-	2	-	-
14	Pecalungan	-	2	-	-
15	Tulis	-	2	1	-
16	Kandeman	-	2	-	-
17	Batang 1	-	2	1	-
18	Batang 2	-	2	1	-
19	Batang 3	-	2	-	-
20	Batang 4	-	2	1	-
21	Warungasem	-	2	1	-
RUMAH SAKIT					
22	RSUD Kab. Batang	8	21	2	-
23	RSU Limpung	5	8	2	-
24	RS QIM Batang	13	14	3	-
Jumlah <i>Total</i>	2021	26	86	20	-
	2020	64	80	17	-
	2019	41	77	13	-

Tabel 4.2.2 Lanjutan
 Table Continued

Fasilitas Kesehatan <i>Health Facility</i>		Bidan <i>Midwife</i>	Perawat <i>Nurse</i>	Perawat Gigi <i>Dentist Nurse</i>
(1)		(6)	(7)	(8)
PUSKESMAS				
01	Wonotunggal	25	7	1
02	Bandar 1	34	26	1
03	Bandar 2	19	6	1
04	Blado 1	25	6	1
05	Blado 2	12	8	-
06	Reban	30	7	1
07	Bawang	39	24	-
08	Tersono	30	8	1
09	Gringsing 1	26	19	1
10	Gringsing 2	14	7	1
11	Limpung	22	5	1
12	Banyuputih	18	6	1
13	Subah	35	19	1
14	Pecalungan	18	9	1
15	Tulis	31	13	1
16	Kandeman	28	8	1
17	Batang 1	17	9	2
18	Batang 2	17	8	2
19	Batang 3	16	12	2
20	Batang 4	23	13	2
21	Warungasem	34	12	-
RUMAH SAKIT				
22	RSUD Kab. Batang	68	272	2
23	RSU Limpung	47	92	-
24	RS OIM Batang	27	203	-
Jumlah <i>Total</i>	2021	655	799	24
	2019	589	690	27
	2018	507	652	23

Sumber: Dinas Kesehatan

Source: Service of Health

Tabel 4.2.3 Jumlah RS Umum, RS Khusus, RSB/Rumah Bersalin, Puskesmas, Posyandu, dan Poskesdes Menurut Kecamatan di Kabupaten Batang, 2021
Number of General Hospital, Special Hospital, Maternity Hospital and Public Health Center, Integrated Service Post, Village Maternity Cottage by Subdistrict in Batang Regency, 2021

Kecamatan Subdistrict	RS Umum General Hospital	RS Khusus Special Hospital	RSB/ Rumah Bersalin Maternity Hospital	Puskesmas Public Health Center	Posyandu Integrated Service Post	Poskesdes Village Health Post	
(1)	(2)	(3)	(4)	(5)	(6)	(7)	
010 Wonotunggal	-	-	-	1	63	3	
020 Bandar	-	-	-	2	89	14	
030 Blado	-	-	-	2	69	13	
040 Reban	-	-	-	1	69	15	
050 Bawang	-	-	-	1	89	16	
060 Tersono	-	-	-	1	60	18	
070 Gringsing	-	-	-	2	98	10	
080 Limpung	1	-	-	1	79	16	
081 Banyuputih	-	-	-	1	48	9	
090 Subah	-	-	-	1	72	14	
091 Pecalungan	-	-	-	1	51	7	
100 Tulis	-	-	-	1	50	12	
101 Kandeman	-	-	-	1	64	10	
110 Batang	2	-	-	4	254	12	
120 Warungasem	-	-	-	1	75	15	
Jumlah	2021	3	-	-	21	1 230	184
Total	2020	3	-	-	21	1 230	205

Sumber: Dinas Kesehatan
Source: Service of Health

Tabel 4.2.4 Banyaknya Tenaga Medis di Rumah Sakit Umum Daerah
 Table Batang Menurut Jenis Kelamin, 2020
 Number of Paramedic in General Hospital of Batang by Sex in
 Batang, 2020

Tenaga Medis Paramedic		Laki-laki Male	Perempuan Female	Jumlah Total
(1)		(2)	(3)	(4)
01	Dokter Spesialis	11	11	22
02	Dokter Umum	6	6	12
03	Dokter Gigi	-	1	1
04	Sarjana Keperawatan	21	40	61
05	DIII Keperawatan (Akper)	68	125	193
06	SPK	-	-	-
07	Perawat Gigi	-	2	2
08	Perawat Anestesi	3	3	6
09	Perawat Jiwa	-	-	-
10	Fisioterapis	3	3	6
11	Bidan	-	71	71
12	Apoteker	2	6	8
13	Asisten Apoteker	4	22	26
14	Analisis Kesehatan	7	11	18
15	Sanitarian/Sanitasi	-	1	1
16	Radiografer	5	3	8

Tabel 4.2.4 Lanjutan
 Table Continued

Tenaga Medis <i>Paramedic</i>		Laki-laki Male	Perempuan Female	Jumlah Total
(1)		(2)	(3)	(4)
17	Nutrisionis/Gizi	-	7	7
18	Refraksi Optisi (RO)	-	1	1
19	Elektro Medik	3	1	4
20	Atem	-	-	-
21	Perekam Medik	6	8	14
22	Pasca Sarjana	-	-	-
23	Sarjana Kesehatan Masyarakat	3	-	3
24	Sarjana (S1) Non Kesehatan	18	15	33
25	Diploma III (DIII) Non Kesehatan	9	10	19
26	SLTA Sederajat	84	50	134
27	SLTP Sederajat	25	11	36
28	SD Sederajat	5	5	10
29	Terapis Wicara	1	-	1
30	Okupasi Terapi	-	1	1
Jumlah Total	2020	284	414	698
	2019	283	432	715
	2018	286	412	698
	2017	262	400	662

Sumber : Rumah Sakit Umum Daerah Batang
 Source : General Hospital of Batang

Tabel 4.2.5 Kegiatan Pelayanan Rumah Sakit Umum Daerah Batang
 Menurut Bulan, 2021
Service Activity in General Hospital of Batang by Month, 2021

Uraian Description		Januari	Februari	Maret	April	Mei	Juni
(1)		(2)	(3)	(4)	(5)	(6)	(7)
01	Jumlah Kunjungan Rawat Jalan	3 097	2 890	3 864	3 652	2 986	3 454
02	Jumlah Pasien Keluar Rawat Inap	555	623	754	842	692	766
03	Jumlah Kunjungan Rawat Inap (sirs)	662	715	848	944	780	911
04	Jumlah Hari Perawatan	2 267	2 494	2 494	3 052	2 384	3 157
05	Rata-rata Pasien Dirawat Perhari	73	89	89	102	77	105
06	Jumlah Lama Dirawat	2 578	2 895	2 895	3 824	2 743	3 546
07	Jumlah Pasien Mati	30	34	34	40	31	72
08	Jumlah Persalinan	93	94	111	128	428	113
09	Kematian Perinatal	9	2	2	6	5	4
10	Jumlah Operasi	165	230	291	267	178	195
11	Hemodialisa	351	324	367	370	344	344
12	Radiologi	487	462	571	588	412	802
13	Laboratorium	8 351	9 176	10 156	10 518	8 567	11 919
14	Jumlah Kunjungan IGD	702	698	849	977	906	1 105

Tabel 4.2.5 Lanjutan
 Table Continued

Uraian Description		Juli	Agustus	September	Oktober	November	Desember
(1)		(8)	(9)	(10)	(11)	(12)	(13)
01	Jumlah Kunjungan Rawat Jalan	2 857	2 798	3 267	3 421	3 816	4 334
02	Jumlah Pasien Keluar Rawat Inap	775	520	593	739	741	916
03	Jumlah Kunjungan Rawat Inap (sirs)	824	572	689	770	814	956
04	Jumlah Hari Perawatan	2 980	1 711	2 055	2 478	2 659	3 531
05	Rata-rata Pasien Dirawat Perhari	96	55	69	80	89	114
06	Jumlah Lama Dirawat	3 297	2 230	2 504	3 201	3 173	4 154
07	Jumlah Pasien Mati	148	29	22	35	32	41
08	Jumlah Persalinan	67	104	110	106	93	85
09	Kematian Perinatal	4	3	1	5	7	5
10	Jumlah Operasi	113	143	225	193	256	253
11	Hemodialisa	331	303	298	291	315	368
12	Radiologi	840	389	511	588	678	893
13	Laboratorium	11 598	6 429	7 822	8 879	9 837	10 290
14	Jumlah Kunjungan IGD	860	547	620	801	897	1 099

Sumber : Rumah Sakit Umum Daerah Batang
 Source : General Hospital of Batang

Tabel 4.2.6 Banyaknya Pasien Rawat Jalan menurut Jaminan Kesehatan di Rumah Sakit Umum Daerah Batang , 2021
Number of Outpatients by Health Insurance at General Hospital of Batang, 2021

Bulan Month	Umum	BPJS		Covid- 19	Jamkes- da	Jamper- sal	Jumlah	
		PBI	NON PBI					
(1)	(2)	(3)	(4)	(5)	(6)	(7)	(8)	
01	Januari	340	1 536	1 217	4	-	-	3 097
02	Februari	302	1 401	1 179	5	-	3	2 890
03	Maret	570	1 807	1 483	1	1	2	3 864
04	April	497	1 727	1 422	6	-	-	3 652
05	Mei	351	1 469	1 163	3	-	-	2 986
06	Juni	390	1 633	1 377	553	-	1	3 454
07	Juli	495	1 114	973	275	-	-	2 857
08	Agustus	355	1 271	1 147	25	-	-	2 798
09	September	373	1 584	1 308	2	-	-	3 267
10	Oktober	404	1 599	1 417	1	-	-	3 421
11	November	501	1 792	1 521	2	-	-	3 816
12	Desember	663	1 977	1 694	-	-	-	4 334
Jumlah Total	2021	5 241	18 910	15 901	377	1	6	40 436

Sumber : Rumah Sakit Umum Daerah Batang
 Source : General Hospital of Batang

Tabel 4.2.7 Banyaknya Pasien Rawat Inap menurut Jaminan Kesehatan di Rumah Sakit Umum Daerah Batang, 2021
Number of Inpatients by Health Insurance at General Hospital of Batang, 2021

Bulan <i>Month</i>	Umum	BPJS		Covid-19	Jamkes-da	Jamper-sal	Jumlah
		PBI	NON PBI				
(1)	(2)	(3)	(4)	(5)	(6)	(7)	(8)
01 Januari	109	303	119	98	-	33	662
02 Februari	130	314	161	58	-	52	715
03 Maret	172	388	192	43	-	53	848
04 April	159	416	236	60	-	73	944
05 Mei	140	360	187	50	-	43	780
06 Juni	123	328	202	199	-	59	911
07 Juli	64	209	141	375	-	35	824
08 Agustus	109	273	152	26	-	12	572
09 September	152	338	192	6	-	1	689
10 Oktober	197	361	208	4	-	-	770
11 Nopember	192	392	223	7	-	-	814
12 Desember	2554	480	221	1	-	-	956
Jumlah Total	2021	1 801	4 162	2 234	927	-	9 485

Sumber : Rumah Sakit Umum Daerah Batang
Source : General Hospital of Batang

Tabel 4.2.8 Banyaknya Tenaga Medis di Rumah Sakit Umum Daerah
 Table Limpung Menurut Jenis Kelamin, 2021
 Number of Paramedic in General Hospital of Limpung by Sex,
 2021

Tenaga Medis Paramedic		Laki-laki Male	Perempuan Female	Jumlah Total
(1)		(2)	(3)	(4)
01	Dokter Spesialis	6	5	11
02	Dokter Umum	2	4	6
03	Dokter Gigi	-	2	2
04	Sarjana Keperawatan	17	23	40
05	DIII Keperawatan (Akper)	14	38	52
06	SPK	-	-	-
07	Perawat Gigi	-	3	3
08	Perawat Anestesi	1	-	1
09	Perawat Jiwa	-	-	-
10	Fisioterapis	1	-	1
11	Bidan	-	45	44
12	Apoteker	1	3	4
13	Asisten Apoteker	1	5	6
14	Analisis Kesehatan	3	6	9
15	Sanitarian/Sanitasi	-	-	-
16	Radiografer	3	2	5

Tabel 4.2.8 Lanjutan
 Table Continued

Tenaga Medis <i>Paramedic</i>		Laki-laki Male	Perempuan Female	Jumlah Total
(1)		(2)	(3)	(4)
17	Nutrisionis/Gizi	1	3	4
18	Refraksi Optisi (RO)	-	2	2
19	Elektro Medik	3	1	4
20	Perekam Medik	-	3	3
21	Pasca Sarjana	-	-	-
22	Sarjana Kesehatan Masyarakat	1	-	1
23	Sarjana (S1) Non Kesehatan	10	5	15
24	Diploma III (DIII) Non Kesehatan	2	6	8
25	SLTA Sederajat	17	6	23
26	SLTP Sederajat	-	-	-
27	SD Sederajat	-	-	-
Jumlah Total		2021	83	162
		2020	89	160

Sumber : Rumah Sakit Umum Daerah Limbung

Source : General Hospital of Limbung

Tabel 4.2.9 Kegiatan Pelayanan Rumah Sakit Umum Daerah Limpung
 Menurut Bulan, 2021
*Service Activity in General Hospital of Limpung by Month,
 2021*

Uraian Description		Januari	Februari	Maret	April	Mei	Juni
(1)		(2)	(3)	(4)	(5)	(6)	(7)
01	Kapasitas Tempat Tidur	91	91	91	91	91	91
02	Jumlah Penderita Dirawat	201	199	252	201	188	305
03	Jumlah Penderita Keluar Hidup	197	298	388	189	171	288
04	Jumlah Penderita Keluar Mati	4	-	-	12	18	17
05	Rata-rata Lama Dirawat (Hari)	3	2	2	3	3	2
06	Rata-rata Penderita Dirawat (Hari)	8	7	6	7	8	4
07	Jumlah Kunjungan Rawat Jalan	1 354	1 246	1 698	1 312	1 234	1 819
08	Jumlah Persalinan	7	12	9	-	-	23
09	Jumlah Pembedahan	35	44	51	28	20	56
10	Pemeriksaan Radiologi	228	622	290	278	192	387
11	Pemeriksaan Lab	672	557	725	667	703	1 066

Tabel 4.2.9 Lanjutan
 Table Continued

Uraian Description		Juli	Agustus	September	Oktober	November	Desember
(1)		(8)	(9)	(10)	(11)	(12)	(13)
01	Kapasitas Tempat Tidur	91	91	91	91	91	91
02	Jumlah Penderita Dirawat	230	151	201	209	259	310
03	Jumlah Penderita Keluar Hidup	226	230	301	307	376	307
04	Jumlah Penderita Keluar Mati	4	-	-	-	-	17
05	Rata-rata Lama Dirawat (Hari)	2	3	2	2	2	1
06	Rata-rata Penderita Dirawat (Hari)	6	10	4	6	5	1
07	Jumlah Kunjungan Rawat Jalan	1 274	1 161	1 517	1 690	1 986	2 316
08	Jumlah Persalinan	29	37	21	6	13	27
09	Jumlah Pembedahan	26	35	47	38	36	47
10	Pemeriksaan Radiologi	401	242	228	252	343	458
11	Pemeriksaan Lab	880	539	676	741	881	993

Sumber : Rumah Sakit Umum Daerah Limbung
 Source : General Hospital of Limbung

Tabel 4.2.10 Jumlah dan Persentase Pasien Rawat Jalan Menurut Jenis Penyakit di Rumah Sakit Umum Daerah Limbung, 2021
Table Number and Percentage of Outpatient by Type of Disease at General Hospital of Limbung, 2021

Jenis Penyakit <i>Disease</i>		Pasien <i>Patient</i>	Persentase <i>Percentage</i>
(1)		(2)	(3)
01	Myopia	-	-
02	Presbyopia	-	-
03	Other and Unspecified Abdominal Pain	-	-
04	Presence of Intraocular Lens	-	-
05	Asthma, Unspecified	137	14,27
06	Fever, Unspecified	239	24,90
07	Hypermetropia	-	-
08	Necrosis of Pulp	370	38,54
09	Acute Periodontitis	57	5,94
10	Open Wound of Ankle	-	-
11	Impacted Cerumen	102	10,63
12	Psychotherapy, nec	-	-
13	Retention of Urine	10	1,04
14	Astigmatism	-	-
15	Scabies	45	4,69
16	Penyakit Lainnya	-	-
Jumlah		960	100,00
<i>Total</i>		1 042	100,00

Sumber : Rumah Sakit Umum Daerah Limbung
Source : General Hospital of Limbung

Tabel 4.2.11 Jumlah dan Persentase Pasien Rawat Inap Menurut Jenis Penyakit di Rumah Sakit Umum Daerah Limbung, 2021
Table Number and Percentage of Inpatient by Type of Disease at General Hospital of Limbung, 2021

Jenis Penyakit <i>Disease</i>		Pasien <i>Patient</i>	Persentase <i>Percentage</i>
(1)		(2)	(3)
01	Typhoid Fever	13	3,45
02	Viral Infection, Unspecified	8	2,12
03	Gastroenteritis and Colitis of Unspecified Origin	132	35,01
04	Premature Rupture of Membranes, Onset of Labour After 24 Hours	31	8,82
05	Prolonged Pregnancy	23	6,10
06	Broncopneumonia, Unspecified	75	19,89
07	Chronic Kidney Disease, Stage 5	-	-
08	Gestational [Pregnancy-Induced] Hypertension Without Signification Proteinuria	3	0,80
09	Fetus and Newborn Affected by caesaran Delivery	4	1,06
10	Congestive Heart Failure	38	10,08
11	Non-Insulin-Dependent Diabetes Melitus With Unspecified Complicstions	18	4,77
12	Cerebral Infarction, Unspecified	3	0,80
13	Tb Lung Without Mention Of Bact Or Histological Confirm	-	-
14	Other Birth Injuries to Scalp	-	-
15	Non-Insulin-Dependent Diabetes Mellitus With Peripheral Circulatory Complications	29	7,69
16	Penyakit Lainnya	-	-
Jumlah <i>Total</i>		2021	377
		2020	501
			100,00

Sumber : Rumah Sakit Umum Daerah Limbung

Source : General Hospital of Limbung

Tabel 4.2.12 Jumlah Kelahiran Menurut Jenis Kelamin dan Kecamatan di Kabupaten Batang, 2020
Number of Birth by Sex and Subdistrict in Batang Regency, 2020

Kecamatan Subdistrict	Kelahiran/Birth						
	Laki-laki/Man			Perempuan/Woman			
	Hidup Live	Mati Death	Jumlah Total	Hidup Live	Mati Death	Jumlah Total	
(1)	(2)	(3)	(4)	(5)	(6)	(7)	
010 Wonotunggal	331	3	334	315	-	315	
020 Bandar	630	4	634	634	6	640	
030 Blado	427	1	428	369	-	369	
040 Reban	311	1	312	296	2	298	
050 Bawang	436	6	442	442	5	447	
060 Tersono	297	9	306	332	1	333	
070 Gringsing	427	7	434	432	3	435	
080 Limpung	332	-	332	349	2	351	
081 Banyuputih	297	3	300	288	2	290	
090 Subah	403	6	409	346	1	347	
091 Pecalungan	290	4	294	301	3	304	
100 Tulis	331	-	331	308	-	308	
101 Kandeman	512	3	515	441	2	443	
110 Batang	1 082	10	1 092	951	12	963	
120 Warungasem	480	2	482	412	1	413	
Jumlah Total	2020	6 586	59	6 645	6 216	40	6 256
	2019	6 554	49	6 603	6 049	43	6 092
	2018	6 471	60	6 531	6 045	41	6 086
	2017	6 564	57	6 621	6 008	46	6 054

Tabel 4.2.12 Lanjutan
Table Continued

Kecamatan <i>Subdistrict</i>	Kelahiran/ <i>Birth</i>			
	Jumlah/ <i>Total</i>			
	Hidup <i>Live</i>	Mati <i>Death</i>	Jumlah <i>Total</i>	
(1)	(8)	(9)	(10)	
010 Wonotunggal	646	3	649	
020 Bandar	1 264	10	1 274	
030 Blado	796	1	797	
040 Reban	607	3	610	
050 Bawang	878	11	889	
060 Tersono	629	10	639	
070 Gringsing	859	10	869	
080 Limpung	681	2	683	
081 Banyuputih	585	5	590	
090 Subah	749	7	756	
091 Pecalungan	591	7	598	
100 Tulis	639	-	639	
101 Kandeman	953	5	958	
110 Batang	2 033	22	2 055	
120 Warungasem	892	3	895	
Jumlah <i>Total</i>	2020	12 802	99	12 901
	2019	12 603	92	12 695
	2018	12 516	101	12 617
	2017	12 572	103	12 675

Sumber: Dinas Kesehatan
Source: Service of Health

Tabel 4.2.13 Jumlah Kematian Ibu, Bayi dan Balita Menurut Kecamatan di Kabupaten Batang, 2020
 Table Number of Death of Mother, Infant and Toddler by Subdistrict in Batang Regency, 2020

Kecamatan Subdistrict	Kematian/Death							
	Ibu Mother	Bayi/Infant			Balita/Todler			
		Laki-laki Man	Perempuan Woman	Jumlah Total	Laki-laki Man	Perempuan Woman	Jumlah Total	
(1)	(2)	(3)	(4)	(5)	(6)	(7)	(8)	
010 Wonotunggal	-	2	4	6	2	4	6	
020 Bandar	-	4	2	6	6	3	9	
030 Blado	1	4	1	5	4	1	5	
040 Reban	1	3	3	6	4	3	7	
050 Bawang	1	6	2	8	6	2	8	
060 Tersono	1	7	-	7	7	-	7	
070 Gringsing	1	3	2	5	4	3	7	
080 Limpung	-	4	1	5	4	1	5	
081 Banyuputih	3	6	2	8	6	2	8	
090 Subah	1	7	1	8	10	2	12	
091 Pecalungan	-	9	1	10	11	1	12	
100 Tulis	-	2	1	3	2	2	4	
101 Kandeman	1	5	3	8	7	3	10	
110 Batang	3	20	12	32	26	17	43	
120 Warungasem	1	3	1	4	4	1	5	
Jumlah Total	2020	14	85	36	121	103	45	148
	2019	14	78	66	144	91	77	168
	2018	20	82	59	141	98	68	166
	2017	16	93	67	160	113	83	196

Sumber : Dinas Kesehatan
 Source : Service of Health

Tabel 4.2.14 Jumlah Upaya Kesehatan Bersumberdaya Masyarakat (UKBM) Menurut Kecamatan di Kabupaten Batang, 2021
Number of Community Based Health Efforts by Subdistrict in Batang Regency, 2021

Kecamatan <i>Subdistrict</i>	Jumlah Desa <i>Number of Village</i>	Poskesdes	Polindes	Posbindu Penyakit tidak menular	
(1)	(2)	(3)	(4)	(5)	
010 Wonotunggal	15	3	-	17	
020 Bandar	17	14	-	19	
030 Blado	18	13	-	20	
040 Reban	19	15	-	21	
050 Bawang	20	16	-	21	
060 Tersono	20	18	-	21	
070 Gringsing	15	10	-	16	
080 Limpung	17	16	-	18	
081 Banyuputih	11	9	-	12	
090 Subah	17	14	-	20	
091 Pecalungan	10	7	-	11	
100 Tulis	17	12	-	16	
101 Kandeman	13	10	-	14	
110 Batang	21	17	-	30	
120 Warungasem	18	15	-	21	
Jumlah <i>Total</i>	2021	248	184	-	277
	2020	248	205	-	228
	2019	248	200	-	228

Sumber : Dinas Kesehatan

Source : *Service of Health*

Tabel 4.2.15 Banyaknya Puskesmas Menurut Kelas dan Kecamatan di Kabupaten Batang, 2021
Table Number of Community Health Centers by Class and Subdistrict in Batang Regency, 2021

Kecamatan <i>Subdistrict</i>	Perawatan <i>Care</i>	Non Perawatan <i>Non Care</i>	Pembantu <i>Branch</i>	Keliling <i>Around</i>	
(1)	(2)	(3)	(4)	(5)	
010 Wonotunggal	-	1	3	2	
020 Bandar	1	1	3	3	
030 Blado	-	2	3	3	
040 Reban	-	1	4	1	
050 Bawang	1	-	3	2	
060 Tersono	-	1	2	2	
070 Gringsing	1	1	4	2	
080 Limpung	-	1	1	1	
081 Banyuputih	-	1	3	1	
090 Subah	1	-	3	1	
091 Pecalungan	-	1	2	1	
100 Tulis	-	1	2	1	
101 Kandeman	-	1	2	2	
110 Batang	-	4	4	4	
120 Warungasem	-	1	3	-	
Jumlah <i>Total</i>	2021	4	17	42	26
	2020	4	17	42	29
	2019	4	17	42	29

Sumber : Dinas Kesehatan

Source : *Service of Health*

Tabel 4.2.16 Banyaknya Posyandu Menurut Strata dan Kecamatan di Kabupaten Batang, 2021
Table Number of Integrated Service Post by Strata and Subdistrict in Batang Regency, 2021

Kecamatan Subdistrict	Posyandu/Integrated Service Post					
	Pratama	Madya	Purnama	Mandiri	Jumlah	
(1)	(2)	(3)	(4)	(5)	(6)	
010 Wonotunggal	-	5	9	49	63	
020 Bandar	-	-	49	40	89	
030 Blado	-	14	26	29	69	
040 Reban	-	-	10	59	69	
050 Bawang	-	-	14	75	89	
060 Tersono	-	-	25	35	60	
070 Gringsing	-	10	14	74	98	
080 Limpung	-	24	38	17	79	
081 Banyuputih	-	15	17	16	48	
090 Subah	-	6	20	46	72	
091 Pecalungan	-	23	7	21	51	
100 Tulis	-	-	14	36	50	
101 Kandeman	-	-	36	28	64	
110 Batang	7	55	82	110	254	
120 Warungasem	-	39	36	-	75	
Jumlah Total	2021	7	191	397	635	1 230
	2020	7	205	417	601	1 230
	2019	-	243	378	606	1 227

Sumber : Dinas Kesehatan
 Source : Service of Health

Tabel 4.2.17 Banyaknya Desa Siaga Menurut Kecamatan di Kabupaten Batang, 2020
Table Number of Standby Village by Subdistrict in Batang Regency, 2020

Kecamatan Subdistrict	Jumlah Desa Number of Village	Pratama	Madya	Purnama	Mandiri	
(1)	(2)	(3)	(4)	(5)	(6)	
010 Wonotunggal	15	-	9	5	1	
020 Bandar	17	-	5	10	2	
030 Blado	18	-	9	9	-	
040 Reban	19	-	-	19	-	
050 Bawang	20	-	1	19	-	
060 Tersono	20	-	2	17	1	
070 Gringsing	15	-	4	5	6	
080 Limpung	17	-	11	4	2	
081 Banyuputih	11	-	11	-	-	
090 Subah	17	-	4	13	-	
091 Pecalungan	10	-	2	8	-	
100 Tulis	17	-	6	4	7	
101 Kandeman	13	-	6	6	1	
110 Batang	21	-	15	5	1	
120 Warungasem	18	-	10	8	-	
Jumlah Total	2020	248	-	95	132	21
	2019	248	39	104	54	51
	2018	248	39	91	75	43

Sumber : Dinas Kesehatan

Source : Service of Health

Tabel 4.2.18 Hasil Imunisasi Menurut Jenis Imunisasi dan Kecamatan di Kabupaten Batang, 2020
Immunization Coverage by Type of Immunization and Subdistrict in Batang Regency, 2020

Kecamatan Subdistrict	BCG	DPT HB Hib I	DPT HB Hib II	DPT HB Hib III	Polio I	Polio II	
(1)	(2)	(3)	(4)	(5)	(6)	(7)	
010 Wonotunggal	636	629	629	706	587	628	
020 Bandar	1 209	1 190	1 163	1 138	1 210	1 192	
030 Blado	807	797	789	785	782	793	
040 Reban	552	581	601	604	552	581	
050 Bawang	830	843	796	817	830	843	
060 Tersono	490	557	543	534	457	517	
070 Gringsing	843	893	877	892	882	861	
080 Limpung	600	592	566	570	598	590	
081 Banyuputih	526	539	553	536	524	534	
090 Subah	675	701	701	731	657	707	
091 Pecalungan	595	596	593	584	596	595	
100 Tulis	621	604	594	583	600	609	
101 Kandeman	915	878	854	866	862	864	
110 Batang	1 990	1 974	1 916	1 921	1 980	1 973	
120 Warungasem	888	847	807	781	888	847	
Jumlah Total	2020	12 177	12 221	11 982	12 048	12 005	12 134
	2019	12 386	12 538	12 327	12 253	12 301	12 382
	2018	12 337	12 357	12 305	12 282	12 380	12 278
	2017	12 478	12 266	12 180	12 076	12 080	11 991

Tabel 4.2.18 Lanjutan
Table Continued

Kecamatan Subdistrict	Polio III	Polio IV	Campak	DT I	TT I	TT II	
(1)	(8)	(9)	(10)	(11)	(12)	(13)	
010 Wonotunggal	631	706	666	621	67	35	
020 Bandar	1 163	1 138	1 134	1 233	462	359	
030 Blado	785	792	772	749	36	41	
040 Reban	601	604	587	645	645	610	
050 Bawang	796	817	840	838	543	293	
060 Tersono	522	524	485	649	172	126	
070 Gringsing	859	877	906	1 006	805	798	
080 Limpung	577	570	533	663	264	144	
081 Banyuputih	552	516	542	484	363	162	
090 Subah	698	705	719	767	140	139	
091 Pecalungan	593	586	572	507	372	262	
100 Tulis	586	590	646	619	76	68	
101 Kandeman	844	873	834	896	987	954	
110 Batang	1 933	1 928	1 821	2 217	1 021	848	
120 Warungasem	807	781	794	867	302	291	
Jumlah Total	2021	11 947	12 007	11 851	12 761	6 255	5 130
	2019	12 296	12 133	12 181	13 206	7 196	6 078
	2018	12 393	12 244	12 342	24 586	7 796	6 205
	2017	11 884	11 648	12 109	13 707	8 273	6 847

Sumber : Dinas Kesehatan

Source : Service of Health

Tabel 4.2.19 Banyaknya Donor Darah Menurut Golongan Darah dan Bulan di Kabupaten Batang, 2021
Table Number of Blood Supply by Blood Group and Month in Batang Regency, 2021

Bulan Month		Golongan Darah / Blood Group				Jumlah Total
		A	B	O	AB	
(1)		(2)	(3)	(4)	(5)	(6)
01	Januari	147	176	208	36	567
02	Februari	169	217	213	56	655
03	Maret	175	256	278	76	785
04	April	225	280	356	79	940
05	Mei	149	191	212	50	602
06	Juni	215	281	328	80	904
07	Juli	133	155	186	38	512
08	Agustus	210	264	314	69	857
09	September	169	152	294	49	664
10	Oktober	224	203	228	58	713
11	Nopember	288	198	226	52	764
12	Desember	205	251	358	62	876
Jumlah Total	2021	2 309	2 624	3 201	705	8 839
	2020	2 116	2 450	2 925	664	8 155
	2019	2 170	2 541	3 374	656	8 741
	2018	2 007	2 335	2 776	566	7 684

Sumber : Palang Merah Indonesia Kabupaten Batang
Source : Indonesia Red Cross of Batang Regency

Tabel 4.2.20 Banyaknya Pengguna Darah Menurut Golongan Darah dan Bulan di Kabupaten Batang, 2021
Table Number of Recipient by Blood Group and Month in Batang Regency, 2021

Bulan Month		Golongan Darah / Blood Group				Jumlah Total
		A	B	O	AB	
(1)		(2)	(3)	(4)	(5)	(6)
01	Januari	196	215	228	44	683
02	Februari	196	177	236	54	663
03	Maret	203	245	282	103	833
04	April	150	200	363	64	777
05	Mei	189	288	265	63	805
06	Juni	246	244	252	56	798
07	Juli	135	176	272	47	630
08	Agustus	165	137	262	56	620
09	September	221	135	236	28	620
10	Oktober	209	232	291	38	770
11	Nopember	209	195	298	54	756
12	Desember	216	304	351	46	917
Jumlah Total	2021	2 335	2 548	3 336	653	8 872
	2020	2 335	2 465	3 147	673	8 620
	2019	2 214	2 889	3 770	654	9 527
	2018	2 088	2 309	2 961	556	7 914

Sumber : Palang Merah Indonesia Kabupaten Batang

Source : Indonesia Red Cross of Batang Regency

Tabel 4.2.21 Banyaknya Pembina dan Anggota Palang Merah Remaja Menurut Kecamatan di Kabupaten Batang, 2021
Number of Trustees and Members of the Youth Red Cross by Subdistricts in Batang Regency, 2021

Kecamatan Subdistrict	Pembina PMR Leader of Youth Red Cross	Anggota PMR Members of Youth Red Cross			Jumlah Total	
		Mula	Madya	Wira		
(1)	(2)	(3)	(4)	(5)	(6)	
010 Wonotunggal	10	57	48	52	167	
020 Bandar	13	81	117	105	316	
030 Blado	12	54	68	43	177	
040 Reban	9	50	28	-	87	
050 Bawang	14	67	42	112	235	
060 Tersono	10	57	28	21	116	
070 Gringsing	15	86	67	75	243	
080 Limpung	14	64	29	105	212	
081 Banyuputih	9	46	41	98	194	
090 Subah	18	59	39	182	298	
091 Pecalungan	7	44	39	29	119	
100 Tulis	9	57	54	-	120	
101 Kandeman	9	50	38	58	155	
110 Batang	38	126	156	199	519	
120 Warungasem	14	75	46	68	203	
Jumlah Total	2021	201	973	840	1 147	3 161
	2020	205	967	763	837	2 772
	2019	681	4 629	1 852	1 457	8 619
	2018	740	4 592	1 802	1 355	8 489

Sumber : Palang Merah Indonesia Kabupaten Batang
 Source : Indonesia Red Cross of Batang Regency

Tabel 4.2.22 Jumlah Fasilitas Kesehatan yang Bekerjasama dengan
 Badan Penyelenggara Jaminan Sosial Kesehatan Cabang
 Pekalongan di Kabupaten Batang, 2021
*Number of Health Facilities Cooperated with Agency for the
 Provision of Social Security Health Branch Pekalongan in
 Batang Regency, 2021*

Fasilitas Kesehatan <i>Health Facility</i>		Jumlah <i>Total</i>
(1)		(2)
01	Fasilitas Kesehatan Rumah Sakit	3
02	Fasilitas Kesehatan Puskesmas	21
03	Fasilitas Kesehatan Dokter Praktek Perorangan	29
04	Fasilitas Kesehatan Dokter Gigi	4
05	Fasilitas Kesehatan Klinik Pratama	5
06	Fasilitas Kesehatan Klinik TNI/Polri	2
07	Fasilitas Kesehatan Apotek	2
08	Fasilitas Kesehatan Optik	-
09	Fasilitas Kesehatan Laboratorium	-
10	Fasilitas Kesehatan Lainnya	-
Jumlah <i>Total</i>		2021
		2020
		2019

Sumber : Badan Penyelenggara Jaminan Sosial Kesehatan Cabang Pekalongan
 Source : Agency for the Provision of Social Security Health Branch Pekalongan

Tabel 4.2.23 Jumlah Peserta Jaminan Kesehatan Nasional Kartu Indonesia Sehat (JKN-KIS) pada Badan Penyelenggara Jaminan Sosial Kesehatan Cabang Pekalongan di Kabupaten Batang, 2019-2021
Number of Participants National Health Insurance Healthy Indonesia Cards in Agency for the Provision of Social Security Health Branch Pekalongan In Batang Regency, 2019-2021

Peserta <i>Member</i>	Tahun 2019	Tahun 2020	Tahun 2021
(1)	(2)	(3)	(4)
Penerima Bantuan Iuran (PBI)			
- Jaminan Kesehatan Nasional (JKN)	419 932	418 974	414 090
- APBD	38 793	32 038	86 616
Non Penerima bantuan Iuran (Non PBI)			
- Pekerja Penerima Upah (PPU)			
a. PNS	27 592	23 713	24 257
b. TNI/POLRI/ PNS Kemhan/Polri	3 461	3 361	3 314
c. Pejabat Negara	103	139	141
d. Pegawai Pemerintah Non PNS	8 502	2 320	2 449
e. Pegawai BUMN/BUMD	4 677	4 647	4 796
f. Pegawai Swasta	68 713	72 423	80 904
g. KP Desa	-	7 414	8 005
- Pekerja Bukan Penerima Upah (PBPU)	56 747	58 641	56 427
- Bukan Pekerja (BP)	9 877	10 555	10 770
Jumlah/Total	638 397	634 225	691 769

Sumber : Badan Penyelenggara Jaminan Sosial Kesehatan Cabang Pekalongan
Source : Agency for the Provision of Social Security Health Branch Pekalongan

Tabel 4.2.24 Banyaknya Sarana Pengelolaan Sampah dan Limbah yang Dikelola Dinas Lingkungan Hidup Menurut Kecamatan di Kabupaten Batang, 2021
Number of Garbage Facility and Waste that Managed Service of Living Environment by Subdistrict in Batang Regency, 2021

Kecamatan Subdistrict	Truk Sampah Garbage Truck	Truk Kontainer Container Truck	Kontainer Container	Gerobak Sampah Garbage Cart	Tempat Pembuangan Sementara Transfer Garbage Place	
(1)	(2)	(3)	(4)	(5)	(6)	
010 Wonotunggal	-	-	-	-	-	
020 Bandar	1	-	-	4	1	
030 Blado	1	-	-	-	1	
040 Reban	-	-	-	-	-	
050 Bawang	1	-	-	-	1	
060 Tersono	-	-	-	-	3	
070 Gringsing	1	-	-	-	8	
080 Limpung	1	-	-	-	1	
081 Banyuputih	-	-	-	-	1	
090 Subah	-	-	1	2	6	
091 Pecalungan	-	-	-	-	-	
100 Tulis	-	-	-	-	1	
101 Kandeman	-	-	2	-	-	
110 Batang	11	4	11	115	49	
120 Warungasem	1	-	-	-	9	
Jumlah Total	2021	17	4	14	121	81
	2020	15	4	14	113	80
	2019	17	4	6	114	97
	2018	15	3	10	114	97

Tabel 4.2.24 Lanjutan
Table Continued

Kecamatan <i>Subdistrict</i>	Tempat Pembuangan Akhir <i>End Garbage Place</i>	Truk Tinja <i>Excisment Truck</i>	Transfer Depo <i>Depo Transfer</i>	Instalasi Pengolah <i>Installation Processing</i>	Mobil Kecil <i>Little Car</i>	Roda'3 3'Whells	Truk Urinoir <i>Urinoir Truck</i>	
(1)	(7)	(8)	(9)	(10)	(11)	(12)	(13)	
010 Wonotunggal	-	-	-	-	-	-	-	
020 Bandar	-	-	-	-	-	-	-	
030 Blado	-	-	-	-	-	-	-	
040 Reban	-	-	-	-	-	-	-	
050 Bawang	-	-	-	-	-	1	-	
060 Tersono	-	-	-	-	-	-	-	
070 Gringsing	-	-	-	-	-	-	-	
080 Limpung	-	-	-	-	-	1	-	
081 Banyuputih	-	-	-	-	-	-	-	
090 Subah	-	-	-	-	-	-	-	
091 Pecalungan	-	-	-	-	-	-	-	
100 Tulis	-	-	-	-	-	-	-	
101 Kandeman	1	-	-	1	-	-	-	
110 Batang	-	2	1	-	5	8	1	
120 Warungasem	-	-	-	-	-	-	-	
Jumlah <i>Total</i>	2021	1	2	1	1	5	10	1
	2020	1	3	1	1	4	5	1
	2019	1	3	1	1	4	8	1
	2018	1	3	1	1	4	8	1

Sumber : Dinas Lingkungan Hidup
Source : Service of Living Environment

Tabel 4.2.25 Volume Sampah yang Masuk ke Tempat Pembuangan Akhir (TPA) Randukuning Kabupaten Batang, 2017-2021
 Table Waste Volume Into Final Disposal Randukuning Batang Regency, 2017-2021

Kecamatan Subdistrict		Volume Sampah/Waste Volume (meter ³)				
		2017	2018	2019	2020	2021
(1)		(2)	(3)	(4)	(5)	(6)
01	Januari	6 129	6 241	6 752	7 229	7 135
02	Februari	5 600	5 495	6 752	6 648	6 648
03	Maret	6 064	6 281	6 957	7 133	7 264
04	April	5 624	6 082	6 623	6 543	6 999
05	Mei	6 119	6 657	6 960	5 219	7 450
06	Juni	6 241	6 291	6 817	5 580	7 011
07	Juli	6 861	6 904	7 013	6 621	7 954
08	Agustus	6 448	6 623	6 546	6 740	7 605
09	September	5 979	6 272	6 420	6 626	7 139
10	Oktober	6 212	6 674	6 946	7 160	6 889
11	November	6 387	6 386	6 718	6 957	7 185
12	Desember	4 286	6 607	7 128	7 236	7 385
Jumlah/Total		71 950	76 513	81 632	79 662	86 664

Sumber : Dinas Lingkungan Hidup
 Source : Service of Living Environment

Tabel 4.2.26 Perkembangan Volume Sampah Rata-rata per Hari dan yang Terangkut di Kabupaten Batang, 2011-2021
 Table Average Garbage Volume Daily and Transported Development in Batang Regency, 2011-2021

Tahun Year	Produksi Sampah Waste Production (Meter ³)	Terangkut Transported (Meter ³)	Persentase Percentage
(1)	(2)	(3)	(4)
2011	249,48	145,98	58,51
2012	252,42	149,54	59,24
2013	261,53	152,16	58,18
2014	265,30	157,78	59,47
2015	313,20	195,70	62,48
2016	390,90	244,30	62,50
2017	344,96	71,95	20,86
2018	228,71	76,51	33,45
2019	230,57	81,63	35,40
2020	227,14	79,69	35,08
2021	182,61	86,66	47,46

Sumber : Dinas Lingkungan Hidup

Source : Service of Living Environment

4.3 Agama dan Sosial Lainnya/ *Religion and Other Social Affairs*

Tabel 4.3.1 Banyaknya Penduduk Menurut Agama yang Dianut dan Kecamatan di Kabupaten Batang, 2021
Table Population by Religion Adopted and Subdistrict in Batang Regency, 2021

Kecamatan <i>Subdistrict</i>	Islam	Katholik	Protestan	Hindu	Budha/ Khonghucu	Jumlah <i>Total</i>	
(1)	(2)	(3)	(4)	(5)	(6)	(7)	
010 Wonotunggal	38 457	10	15	-	-	38 482	
020 Bandar	72 097	103	237	5	9	72 451	
030 Blado	46 057	38	41	1	5	46 142	
040 Reban	40 689	22	49	-	-	40 760	
050 Bawang	55 889	36	168	-	1	56 094	
060 Tersono	40 858	5	65	-	1	40 929	
070 Gringsing	63 420	175	69	-	-	63 664	
080 Limpung	43 880	212	218	7	43	44 360	
081 Banyuputih	36 922	86	43	6	-	37 057	
090 Subah	53 178	169	234	-	-	53 581	
091 Pecalungan	32 707	14	8	-	-	32 729	
100 Tulis	39 115	131	36	-	7	39 289	
101 Kandeman	55 479	13	21	-	2	55 515	
110 Batang	133 863	496	670	13	66	135 108	
120 Warungasem	54 201	20	11	-	-	54 232	
Jumlah <i>Total</i>	2021	806 812	1 530	1 885	32	134	810 393
	2020	798 169	1 515	1 867	32	134	801 718
	2019	765 156	1 461	1 806	31	129	768 583

Sumber : BPS Kabupaten Batang

Source : BPS- Statistics of Batang Regency

Tabel 4.3.2 Banyaknya Tempat Ibadah Menurut Kecamatan di Kabupaten Batang, 2021
Number of Worship Facilities by Subdistrict in Batang Regency, 2021

Kecamatan <i>Subdistrict</i>	Masjid Mosque	Mushola <i>Worship</i>	Gereja <i>Church</i>	Kuil <i>Vihara</i>	Pura <i>Pura</i>
(1)	(2)	(3)	(4)	(5)	(6)
010 Wonotunggal	51	174	-	-	-
020 Bandar	86	396	3	-	-
030 Blado	73	200	-	-	-
040 Reban	70	181	-	-	-
050 Bawang	90	285	2	-	-
060 Tersono	66	210	-	-	-
070 Gringsing	56	279	2	-	-
080 Limpung	70	194	4	-	-
081 Banyuputih	43	158	1	-	-
090 Subah	57	229	7	-	-
091 Pecalungan	40	177	-	-	-
100 Tulis	29	129	1	-	-
101 Kandeman	36	185	-	-	-
110 Batang	75	348	4	-	-
120 Warungasem	29	204	-	-	-
Jumlah <i>Total</i>	2021	871	3 349	24	-
	2020	867	3 343	24	-
	2019	841	3 111	24	-

Sumber : Kementerian Agama Kabupaten Batang

Source : Ministry of Religions of Batang Regency

Tabel 4.3.3 Jumlah Desa/Kelurahan yang Mengalami Bencana Alam Menurut Kecamatan di Kabupaten Batang, 2021
Table Number of Villages that Had Natural Disaster by Subdistrict in Batang Regency, 2021

Kecamatan <i>Subdistrict</i>	Banjir <i>Flood</i>	Gempa Bumi <i>Earthquake</i>	Tanah Longsor <i>Landslide</i>	
(1)	(2)	(3)	(4)	
010 Wonotunggal	-	-	2	
020 Bandar	-	-	1	
030 Blado	-	-	-	
040 Reban	-	-	2	
050 Bawang	-	-	1	
060 Tersono	-	-	1	
070 Gringsing	4	-	1	
080 Limpung	2	-	-	
081 Banyuputih	1	-	-	
090 Subah	1	-	1	
091 Pecalungan	-	-	-	
100 Tulis	3	-	1	
101 Kandeman	2	-	-	
110 Batang	13	-	-	
120 Warungasem	-	-	-	
Jumlah <i>Total</i>	2021	26	-	10
	2020	24	-	8
	2019	16	-	7

Sumber : Pendataan Potensi Desa (Podes), BPS Kabupaten Batang
Source : Village Potential Data Collection, BPS - Statistics of Batang Regency

Tabel 4.3.4 Banyaknya Nikah Menurut Kecamatan di Kabupaten Batang,
 Table 2018-2021
 Number of Marriage by Subdistrict in Batang Regency, 2018-
 2021

Kecamatan Subdistrict	Tahun/Year			
	2018	2019	2020	2021
(1)	(2)	(3)	(4)	(5)
010 Wonotunggal	367	348	332	321
020 Bandar	772	707	600	572
030 Blado	424	436	392	365
040 Reban	399	371	283	298
050 Bawang	520	542	454	453
060 Tersono	325	325	272	287
070 Gringsing	641	588	517	494
080 Limpung	403	336	312	279
081 Banyuputih	360	315	284	274
090 Subah	421	468	357	421
091 Pecalungan	334	318	239	289
100 Tulis	371	360	324	333
101 Kandeman	529	505	435	425
110 Batang	1 122	1 142	980	1 028
120 Warungasem	534	540	412	397
Jumlah/Total	7 454	7 301	6 193	6 236

Sumber : Kementerian Agama Kabupaten Batang
 Source : Ministry of Religions of Batang Regency

Tabel 4.3.5 Banyaknya Nikah Menurut Bulan di Kabupaten Batang, 2018-2021
Table 2021
Number of Marriage by Month in Batang Regency, 2018-2021

Bulan Month		Tahun/Year			
		2018	2019	2020	2021
(1)		(2)	(3)	(4)	(5)
01	Januari	720	444	361	480
02	Februari	418	468	564	497
03	Maret	606	606	464	599
04	April	828	782	394	316
05	Mei	378	145	65	592
06	Juni	509	946	573	383
07	Juli	683	406	429	934
08	Agustus	1 041	1 581	954	354
09	September	448	93	202	251
10	Oktober	339	375	511	461
11	Nopember	519	510	850	768
12	Desember	1 033	945	826	601
Jumlah/Total		7 454	7 301	6 193	6 236

Sumber : Kementerian Agama Kabupaten Batang
 Source : Ministry of Religions of Batang Regency

Tabel 4.3.6 Banyaknya Jemaah Haji Menurut Jenis Kelamin dan Kecamatan di Kabupaten Batang, 2021
Number of Hajj Pilgrims by Sex and Subdistrict in Batang Regency, 2021

Kecamatan <i>Subdistrict</i>	Laki-laki <i>Male</i>	Perempuan <i>Female</i>	Jumlah <i>Total</i>
(1)	(2)	(3)	(4)
010 Wonotunggal	-	-	-
020 Bandar	-	-	-
030 Blado	-	-	-
040 Reban	-	-	-
050 Bawang	-	-	-
060 Tersono	-	-	-
070 Gringsing	-	-	-
080 Limpung	-	-	-
081 Banyuputih	-	-	-
090 Subah	-	-	-
091 Pecalungan	-	-	-
100 Tulis	-	-	-
101 Kandeman	-	-	-
110 Batang	-	-	-
120 Warungasem	-	-	-
Jumlah <i>Total</i>	2021	-	-
	2020	-	-
	2019	467	515
	2018	302	322

Catatan : Tahun 2021 masa pandemi Covid-19 tidak ada pemberangkatan haji
Notes : In 2021, during the Covid-19 pandemic, there were no Hajj departures

Sumber : Kementerian Agama Kabupaten Batang
Source : Ministry of Religions of Batang Regency

Tabel 4.3.7 Banyaknya Jemaah Haji Menurut Pekerjaan dan Kecamatan di Kabupaten Batang, 2021
 Table Number of Hajj Pilgrims by Works and Subdistrict in Batang Regency, 2021

Kecamatan Subdistrict	Pekerjaan/Works				
	PNS Civil Servant	TNI/POLRI	Pedagang Trader	Petani Farmer	
(1)	(2)	(3)	(4)	(5)	
010 Wonotunggal	-	-	-	-	
020 Bandar	-	-	-	-	
030 Blado	-	-	-	-	
040 Reban	-	-	-	-	
050 Bawang	-	-	-	-	
060 Tersono	-	-	-	-	
070 Gringsing	-	-	-	-	
080 Limpung	-	-	-	-	
081 Banyuputih	-	-	-	-	
090 Subah	-	-	-	-	
091 Pecalungan	-	-	-	-	
100 Tulis	-	-	-	-	
101 Kandeman	-	-	-	-	
110 Batang	-	-	-	-	
120 Warungasem	-	-	-	-	
Jumlah Total	2021	-	-	-	
	2020	-	-	-	
	2019	218	9	222	127
	2018	119	4	107	129

Tabel 4.3.7 Lanjutan
 Table Continued

Kecamatan Subdistrict	Pekerjaan/Works			Jumlah Total	
	Swasta Private	Industri RT Home Industry	Lainnya Other		
(1)	(6)	(7)	(8)	(9)	
010 Wonotunggal	-	-	-	-	
020 Bandar	-	-	-	-	
030 Blado	-	-	-	-	
040 Reban	-	-	-	-	
050 Bawang	-	-	-	-	
060 Tersono	-	-	-	-	
070 Gringsing	-	-	-	-	
080 Limpung	-	-	-	-	
081 Banyuputih	-	-	-	-	
090 Subah	-	-	-	-	
091 Pecalungan	-	-	-	-	
100 Tulis	-	-	-	-	
101 Kandeman	-	-	-	-	
110 Batang	-	-	-	-	
120 Warungasem	-	-	-	-	
Jumlah Total	2021	-	-	-	
	2020	-	-	-	
	2019	235	127	44	982
	2018	161	67	37	624

Catatan : Tahun 2021 masa pandemi Covid-19 tidak ada pemberangkatan haji
 Notes : In 2021, during the Covid-19 pandemic, there were no Hajj departures

Sumber : Kementerian Agama Kabupaten Batang
 Source : Ministry of Religions of Batang Regency

Tabel 4.3.8 Banyaknya Jemaah Haji Menurut Pendidikan dan Kecamatan di Kabupaten Batang, 2021
 Table Number of Hajj Pilgrims by Education and Subdistrict in Batang Regency, 2021

Kecamatan Subdistrict	Pendidikan/Education				
	SD Primary School	SLTP Junior High School	SLTA Senior High School	Diploma Bachelor	
(1)	(2)	(3)	(4)	(5)	
010 Wonotunggal	-	-	-	-	
020 Bandar	-	-	-	-	
030 Blado	-	-	-	-	
040 Reban	-	-	-	-	
050 Bawang	-	-	-	-	
060 Tersono	-	-	-	-	
070 Gringsing	-	-	-	-	
080 Limpung	-	-	-	-	
081 Banyuputih	-	-	-	-	
090 Subah	-	-	-	-	
091 Pecalungan	-	-	-	-	
100 Tulis	-	-	-	-	
101 Kandeman	-	-	-	-	
110 Batang	-	-	-	-	
120 Warungasem	-	-	-	-	
Jumlah Total	2021	-	-	-	-
	2020	-	-	-	-
	2019	358	119	210	78
	2018	272	66	120	41

Tabel 4.3.8 Lanjutan
Table Continued

Kecamatan Subdistrict	Pendidikan/Education			Jumlah Total
	Strata-1	Strata-2	Strata-3	
(1)	(6)	(7)	(8)	(9)
010 Wonotunggal	-	-	-	-
020 Bandar	-	-	-	-
030 Blado	-	-	-	-
040 Reban	-	-	-	-
050 Bawang	-	-	-	-
060 Tersono	-	-	-	-
070 Gringsing	-	-	-	-
080 Limpung	-	-	-	-
081 Banyuputih	-	-	-	-
090 Subah	-	-	-	-
091 Pecalungan	-	-	-	-
100 Tulis	-	-	-	-
101 Kandeman	-	-	-	-
110 Batang	-	-	-	-
120 Warungasem	-	-	-	-
Jumlah Total	2021	-	-	-
	2020	-	-	-
	2019	197	19	1
	2018	113	12	-

Catatan : Tahun 2021 masa pandemi Covid-19 tidak ada pemberangkatan haji

Notes : In 2021, during the Covid-19 pandemic, there were no Hajj departures

Sumber : Kementerian Agama Kabupaten Batang

Source : Ministry of Religions of Batang Regency

Tabel 4.3.9 Banyaknya Pondok Pesantren, Kyai, Ustadz dan Santri Menurut Kecamatan di Kabupaten Batang, 2021
Table Number of Islamic Courses, Leaders, Teachers and Pupils by Subdistrict in Batang Regency, 2021

Kecamatan Subdistrict	Pondok Pesantren Islamic Courses	Kyai Islamic Leaders	Ustadz Islamic Teachers	Santri Islamic Pupils	
(1)	(2)	(3)	(4)	(5)	
010 Wonotunggal	1	2	12	382	
020 Bandar	9	14	191	1 620	
030 Blado	2	1	15	108	
040 Reban	2	1	32	132	
050 Bawang	10	19	195	1 657	
060 Tersono	1	1	21	259	
070 Gringsing	9	12	116	1 557	
080 Limpung	7	20	209	2 076	
081 Banyuputih	6	5	87	547	
090 Subah	3	11	55	1 089	
091 Pecalungan	-	-	-	-	
100 Tulis	-	-	-	-	
101 Kandeman	4	6	46	962	
110 Batang	2	3	24	370	
120 Warungasem	1	3	37	355	
Jumlah Total	2021	56	98	1 040	11 114
	2020	41	41	514	5 570
	2019	34	86	637	5 983
	2018	34	86	637	5 983

Sumber : Kementerian Agama Kabupaten Batang
 Source : Ministry of Religions of Batang Regency

Tabel 4.3.10 Banyaknya Bencana Kebakaran, Yang Terbakar dan Kehilangan Tempat Tinggal Menurut Kecamatan di Kabupaten Batang, 2021
Number of Outbreaks of Fire, Place Object on Fire and Lost of House by Subdistrict in Batang Regency, 2021

Kecamatan <i>Subdistrict</i>	Banyaknya Bencana Kebakaran <i>Number of Outbreaks of Fire</i>	Banyaknya yang Terbakar <i>Object of Fire</i>		Yang Kehilangan Tempat Tinggal <i>Lost of House</i>		
		Rumah <i>House</i>	Lainnya <i>Others</i>	Keluarga <i>Household</i>	Jiwa <i>Person</i>	
(1)	(2)	(3)	(4)	(5)	(6)	
010 Wonotunggal	1	-	1	-	-	
020 Bandar	5	1	4	1	4	
030 Blado	2	1	1	1	4	
040 Reban	4	1	3	1	4	
050 Bawang	1	1	-	1	5	
060 Tersono	1	-	1	-	-	
070 Gringsing	5	-	5	1	3	
080 Limpung	4	1	3	1	4	
081 Banyuputih	8	2	6	2	8	
090 Subah	3	1	2	1	5	
091 Pecalungan	2	2	-	2	7	
100 Tulis	1	1	-	1	3	
101 Kandeman	2	-	2	-	-	
110 Batang	9	2	7	2	6	
120 Warungasem	-	-	-	-	-	
Jumlah <i>Total</i>	2021	48	13	35	13	50
	2020	35	14	21	13	40
	2019	39	16	23	-	-
	2018	46	20	26	-	-

Sumber : Satuan Polisi Pamong Praja (SATPOL PP)

Source : *Civil Service Police Unit*

Tabel 4.3.11 Banyaknya Korban, Taksiran Kerugian Akibat Kebakaran
 Table Menurut Kecamatan di Kabupaten Batang, 2021
 Number of Casualties, Loses Estimate of Fire by Subdistrict in
 Batang Regency, 2021

Kecamatan Subdistrict	Banyaknya Bencana Kebakaran Number of Outbreaks of Fire	Banyaknya Korban Number of Casualties Object of Fire		Taksiran Kerugian Losses Estimate (Rupiah)
		Meninggal Dead	Luka-luka Injured	
(1)	(2)	(3)	(4)	(5)
010 Wonotunggal	1	-	-	-
020 Bandar	5	-	-	652 000 000
030 Blado	2	-	-	135 500 000
040 Reban	4	-	-	405 000 000
050 Bawang	1	-	-	75 000 000
060 Tersono	1	-	-	70 000 000
070 Gringsing	5	-	-	1 215 000 000
080 Limpung	4	-	-	80 000 000
081 Banyuputih	8	-	-	1 330 000 000
090 Subah	3	-	-	110 000 000
091 Pecalungan	2	-	-	266 000 000
100 Tulis	1	-	-	100 000 000
101 Kandeman	2	-	-	415 000 000
110 Batang	9	-	-	950 300 000
120 Warungasem	-	-	-	-
Jumlah Total	2021	48	-	5 803 800 000
	2020	35	-	355 799 000 000
	2019	39	-	6 702 000 000
	2018	46	1	7 842 000 000

Sumber : Satuan Polisi Pamong Praja (SATPOL PP)

Source : Civil Service Police Unit

Tabel 4.3.12 Banyaknya Kejadian Bencana Menurut Kecamatan di Kabupaten Batang, 2021
Number of Catastrophic Events by Subdistrict in Batang Regency, 2021

Kecamatan <i>Subdistrict</i>	Angin Topan <i>Hurricane</i>	Tanah Longsor <i>Landslide</i>	Banjir <i>Flood</i>	
(1)	(2)	(3)	(4)	
010 Wonotunggal	-	-	-	
020 Bandar	1	-	-	
030 Blado	3	1	-	
040 Reban	3	9	-	
050 Bawang	-	4	-	
060 Tersono	-	-	-	
070 Gringsing	-	2	-	
080 Limpung	-	-	-	
081 Banyuputih	-	-	-	
090 Subah	-	2	-	
091 Pecalungan	-	-	-	
100 Tulis	-	2	-	
101 Kandeman	3	-	-	
110 Batang	-	-	1	
120 Warungasem	3	-	-	
Jumlah <i>Total</i>	2021	13	20	1
	2020	5	18	8
	2019	6	15	9

Sumber : Badan Penanggulangan Bencana Daerah
Source : Regional Disaster Management Agency

Tabel 4.3.13 Banyaknya Kejadian Bencana Menurut Bulan di Kabupaten
 Table Batang, 2021
 Number of Catastrophic Events by Month in Batang Regency,
 2021

Bulan Month		Angin Topan Hurricane	Tanah Longsor Landslide	Banjir Flood
(1)		(2)	(3)	(4)
01	Januari	2	11	-
02	Februari	5	9	1
03	Maret	1	-	-
04	April	-	-	-
05	Mei	-	-	-
06	Juni	-	-	-
07	Juli	-	-	-
08	Agustus	1	-	--
09	September	-	-	-
10	Oktober	1	-	-
11	Nopember	1	-	-
12	Desember	2	-	-
Jumlah Total	2021	13	20	1
	2020	5	18	8
	2019	12	14	35

Sumber : Badan Penanggulangan Bencana Daerah

Source : Regional Disaster Management Agency

4.4 HUKUM/ LAW

Tabel 4.4.1 Jumlah Perkara yang Ditangani Pengadilan Negeri Batang,
 Table 2021
 Number of Cases Handled in Government Court of Batang, 2021

Klasifikasi <i>Classification</i>		Sisa Tahun Lalu <i>Remainder Last Year</i>	Masuk <i>Received</i>	Putus <i>Decided</i>
(1)		(2)	(3)	(4)
01	Gugatan	6	25	27
02	Permohonan	2	189	189
03	Kepailitan	-	-	-
04	Penundaan Kewajiban Pembayaran Utang	-	-	-
05	Hak Kekayaan Intelektual	-	-	-
06	Pengadilan Hubungan Industrial	-	-	-
07	Perlawanan/Bantahan (derden verzet)	-	-	-
08	Gugatan Sederhana	1	147	148
09	Permohonan Konsinyasi	-	-	-
10	Pidana Biasa	11	219	229
11	Pidana Singkat	-	-	-
12	Pidana Cepat	-	7	7
13	Perkara Lalu Lintas	-	5 963	5 963
14	Pidana Anak	-	3	3
15	Pidana Praperadilan	-	-	-
Jumlah <i>Total</i>	2021	20	6 553	6566
	2020	69	16 355	16 404
	2019	62	31 654	31 647

Tabel 4.4.1 Lanjutan
Table 4.4.1 Continued

Klasifikasi <i>Classification</i>		Minutisir <i>Minutations</i>	Belum Minutisir <i>Not Minutations</i>	Sisa Tahun Ini <i>Remainder This Year</i>
(1)		(5)	(6)	(7)
01	Gugatan	27	-	4
02	Permohonan	186	-	2
03	Kepailitan	-	-	-
04	Penundaan Kewajiban Pembayaran Utang	-	-	-
05	Hak Kekayaan Intelektual	-	-	-
06	Pengadilan Hubungan Industrial	-	-	-
07	Perlawanan/Bantahan (derden verzet)	-	-	-
08	Gugatan Sederhana	148	-	-
09	Permohonan Konsinyasi	-	-	-
10	Pidana Biasa	225	-	1
11	Pidana Singkat	-	-	-
12	Pidana Cepat	7	-	-
13	Perkara Lalu Lintas	5 963	-	-
14	Pidana Anak	3	-	-
15	Pidana Praperadilan	-	-	-
Jumlah <i>Total</i>	2021	6 559	-	7
	2020	16 372	-	20
	2019	31 602	-	69

Sumber : Pengadilan Negeri Batang

Source : Government Court of Batang

Tabel 4.4.2 Jumlah Perkara yang Ditangani Pengadilan Agama Kelas IB
 Batang, 2021
*Number of Cases Handled in Religion Court Class IB of Batang,
 2021*

Klasifikasi <i>Classification</i>		Sisa Tahun Lalu <i>Remainder Last Year</i>	Masuk <i>Received</i>	Putus <i>Decided</i>
(1)		(2)	(3)	(4)
01	Perdata Gugatan	148	2 008	2 080
02	Perdata Permohonan	6	444	449
03	Gugatan Sederhana	-	-	-
04	Jinayat	-	-	-
05	Praperadilan Jinayat	-	-	-
Jumlah <i>Total</i>	2021	154	2 452	2 529
	2020	241	2 498	2 585
	2019	468	2 538	2 765

Tabel 4.4.2 Lanjutan
Table 4.4.2 Continued

Klasifikasi <i>Classification</i>		Minutasir <i>Minutations</i>	Belum Minutasir <i>Not Minutations</i>	Sisa Tahun Ini <i>Remainder This Year</i>
(1)		(5)	(6)	(7)
01	Perdata Gugatan	2 080	-	76
02	Perdata Permohonan	449	-	1
03	Gugatan Sederhana	-	-	-
04	Jinayat	-	-	-
05	Praperadilan Jinayat	-	-	-
Jumlah <i>Total</i>	2021	2 529	-	77
	2020	2 585	-	154
	2019	2 765	-	241

Sumber : Pengadilan Agama Kelas IB Batang
Source : Religion Court Class IB of Batang

Tabel 4.4.3 Banyaknya Perkara yang Diputus di Pengadilan Agama Kelas
 Table IB Batang Menurut Jenis Perkara, 2019-2021
*Number of Cases which Decided in Religion Court Class IB of
 Batang by Kind of Cases, 2019-2021*

Perkara Cases	Tahun/Year		
	2019	2020	2021
(1)	(2)	(3)	(4)
01 Izin Poligami	-	2	3
02 Pencegahan Perkawinan	-	-	-
03 Penolakan Perkawinan oleh PPN	-	-	-
04 Pembatalan Perkawinan	2	-	-
05 Kelalaian Atas Kewajiban Suami/Isteri	-	-	-
06 Cerai Talak	505	440	426
07 Cerai Gugat	1 741	1 484	1 483
08 Harta Bersama	4	4	1
09 Penguasaan Anak/Hadlonah	-	2	1
10 Nafkah Anak oleh Ibu	-	-	-
11 Hak-hak Bekas Isteri	-	-	-
12 Pengesahan Anak/Pengangkatan Anak	1	-	-
13 Pencabutan Kekuasaan Orang Tua	-	-	-
14 Perwalian	-	7	5
15 Pencabutan Kekuasaan Wali	-	-	-
16 Penunjukan Orang Lain sebagai	-	-	-
17 Ganti Rugi terhadap Wali	-	-	-

Tabel 4.4.3 Lanjutan
Table Continued

Perkara Cases		Tahun/Year		
		2019	2020	2021
(1)		(2)	(3)	(4)
18	Asal Usul Anak	3	1	4
19	Penolakan Kawin Campuran	-	-	-
20	Isbath Nikah	12	8	7
21	Izin Kawin	-	-	-
22	Dispensasi Kawin	139	435	370
23	Wali Adhol	1	6	2
24	Ekonomi Syariah	-	1	-
25	Kewarisan	-	2	1
26	Pengangkatan Anak	-	-	-
27	Wasiat	-	-	-
28	Hibah	-	-	-
29	Wakaf	-	-	-
30	Zakat/Infaq/ Shodaqoh	-	-	-
31	P3HP/Penetapan Ahli Waris	5	5	9
32	Lain-lain	29	2	10
Jumlah/Total		2 442	2 399	2 322

Sumber : Pengadilan Agama Kelas IB Batang
Source : Religion Court Class IB of Batang

Tabel 4.4.4 Banyaknya Kecelakaan Lalu Lintas, Korban dan Nilai Kerugian Menurut Kecamatan di Kabupaten Batang, 2021
Number of Traffic Accident, Victim and It Losses by Subdistrict in Batang Regency, 2021

Kecamatan Subdistrict	Jumlah Kecelakaan Number of Accident	Korban Mati Death	Luka Berat Heavy Wound	Luka Ringan Easy Wound	Kerugian Material Losses (000 Rupiah)	
(1)	(2)	(3)	(4)	(5)	(6)	
010 Wonotunggal	20	2	-	24	13 000 000	
020 Bandar	16	3	-	14	11 200 000	
030 Blado	6	2	-	8	21 100 000	
040 Reban	9	2	-	11	5 800 000	
050 Bawang	11	4	-	10	11 900 000	
060 Tersono	6	2	-	5	2 700 000	
070 Gringsing	56	20	-	52	302 900 000	
080 Limpung	29	6	-	31	26 300 000	
081 Banyuputih	35	17	-	33	106 300 000	
090 Subah	55	29	-	55	253 400 000	
091 Pecalungan	2	-	-	2	1 200 000	
100 Tulis	46	14	-	58	207 100 000	
101 Kandeman	57	11	-	58	194 300 000	
110 Batang	89	20	-	90	76 200 000	
120 Warungasem	19	3	-	22	61 100 000	
Jumlah Total	2021	456	135	-	473	1 294 500 000
	2020	405	112	3	459	1 060 750 000
	2019	516	144	12	642	985 600 000
	2018	366	109	6	417	570 500 000

Sumber: Sat Lantas Polres Batang

Source: Sat Lantas Polres Batang

Tabel 4.4.5 Banyaknya Kecelakaan Lalu Lintas, Korban dan Nilai Kerugian Menurut Bulan di Kabupaten Batang, 2021
Table Number of Traffic Accident, Victim and It Losses by Month in Batang Regency, 2021

Bulan Month		Jumlah Kecelakaan Number of Accident	Korban Mati Death	Luka Berat Heavy Wound	Luka Ringan Easy Wound	Kerugian Material Losses (000 Rupiah)
(1)		(2)	(3)	(4)	(5)	(6)
01	Januari	40	21	-	34	134 500 000
02	Februari	30	8	-	30	66 700 000
03	Maret	32	14	-	27	44 200 000
04	April	38	12	-	35	89 600 000
05	Mei	37	5	-	41	55 900 000
06	Juni	45	9	-	47	61 400 000
07	Juli	30	8	-	30	61 200 000
08	Agustus	35	11	-	36	109 700 000
09	September	43	14	-	42	95 500 000
10	Oktober	40	12	-	43	87 700 000
11	Nopember	44	8	-	58	347 300 000
12	Desember	42	13	-	50	140 800 000
Jumlah Total	2021	456	135	-	473	1 294 500 000
	2020	405	112	3	459	1 060 750 000
	2019	516	144	12	642	985 600 000
	2018	366	109	6	417	570 500 000

Sumber: Sat Lantas Polres Batang
 Source: Sat Lantas Polres Batang

Tabel 4.4.6 Banyaknya Produksi Surat Ijin Mengemudi (SIM) di Polres Batang Menurut Bulan, 2021
 Table Number of Production Driver's License (SIM) in Polres Batang by Month, 2021

Bulan Month	SIM SATPAS								
	Baru			Peningkatan					
	A	C	D	AU	BI	BIU	BII	BIIU	
(1)	(2)	(3)	(4)	(5)	(6)	(7)	(8)	(9)	
01 Januari	197	342	-	-	39	21	5	19	
02 Februari	160	283	-	-	29	11	9	14	
03 Maret	225	469	-	-	21	18	6	18	
04 April	190	347	-	-	26	18	3	14	
05 Mei	272	462	-	1	19	14	4	13	
06 Juni	233	491	-	-	30	21	8	28	
07 Juli	129	198	-	-	27	14	5	6	
08 Agustus	160	241	-	1	29	13	2	14	
09 September	138	342	-	-	31	17	12	16	
10 Oktober	127	245	-	-	37	8	8	17	
11 Nopember	161	295	-	-	38	16	4	15	
12 Desember	186	437	-	-	61	21	5	22	
Jumlah Total	2021	2 178	4 152	-	2	387	192	71	196
	2020	3 177	6 888	-	2	534	234	56	191

Tabel 4.4.6 Lanjutan
Table 4.4.6 Continued

Bulan Month	SIM SATPAS							SIM LING		Jumlah Total	
	Perpanjangan							A	C		
	A	C	AU	BI	BIU	BII	BIIU				
(1)	(10)	(11)	(12)	(13)	(14)	(15)	(16)	(17)	(18)	(19)	
01 Januari	225	783	-	12	11	1	38	90	337	2 120	
02 Februari	185	713	-	8	16	4	43	66	241	1 782	
03 Maret	273	1 048	-	14	33	5	64	66	320	2 580	
04 April	270	957	2	16	30	4	74	75	269	2 295	
05 Mei	284	896	1	11	16	4	44	55	253	2 349	
06 Juni	299	955	2	14	41	3	62	127	463	2 777	
07 Juli	253	915	1	23	32	3	68	45	224	1 943	
08 Agustus	349	966	1	33	21	4	69	33	242	2 178	
09 September	338	905	-	14	21	9	56	69	333	2 301	
10 Oktober	286	895	1	11	19	3	60	57	297	2 071	
11 Nopember	258	929	-	15	15	1	54	51	210	2 062	
12 Desember	416	1 306	-	16	34	2	77	17	68	2 668	
Jumlah Tota	2021	3 436	11 268	8	187	289	43	709	751	3 257	27 126
	2020	3 452	11 307	9	173	229	34	699	712	2 958	30 655

Sumber: Sat Lantas Polres Batang
Source: Sat Lantas Polres Batang

Tabel 4.4.7 Poskamling di Wilayah Hukum Polres Batang Menurut Type dan Kecamatan, 2021
Number of "Poskamling" in Police Resort of Batang by Type and Subdistrict, 2021

Kecamatan Subdistrict	Tipe/Type			Jumlah Total	
	A	B	C		
(1)	(2)	(3)	(4)	(5)	
010 Wonotunggal	215	96	24	335	
020 Bandar	21	25	10	56	
030 Blado	20	35	5	60	
040 Reban	43	36	20	99	
050 Bawang	20	19	10	49	
060 Tersono	15	20	2	37	
070 Gringsing	30	41	15	86	
080 Limpung	44	25	8	77	
081 Banyuputih	56	22	7	85	
090 Subah	20	45	15	80	
091 Pecalungan	10	27	12	49	
100 Tulis	28	46	3	77	
101 Kandeman	13	25	10	48	
110 Batang	5	29	47	41	
120 Warungasem	6	16	26	48	
Jumlah Total	2021	546	507	174	1 227
	2020	546	506	171	1 223
	2019	241	505	438	1 184
	2018	237	516	435	1 190

Sumber: Sat Binmas Polres Batang
Source: Sat Binmas Polres Batang

Tabel 4.4.8 Banyaknya Gangguan Keamanan Ketertiban Masyarakat (Kamtibmas) Menurut Bulan di Kabupaten Batang, 2021
Number of Public Order Security Disorders by Month in Batang Regency, 2021

Bulan <i>Month</i>	Januari		Februari		Maret		
	Lapor <i>Report</i>	Selesai <i>Done</i>	Lapor <i>Report</i>	Selesai <i>Done</i>	Lapor <i>Report</i>	Selesai <i>Done</i>	
(1)	(2)	(3)	(4)	(5)	(6)	(7)	
01 Currat	1	2	1	1	3	3	
02 Curranmor	3	-	2	1	2	3	
03 Curras	-	-	-	-	1	-	
04 Penganiayaan	1	1	2	1	1	1	
05 Kebakaran/Pembakaran	-	-	-	-	-	-	
06 Pembunuhan	-	-	-	-	-	-	
07 Perkosaan/Cabul Anak	-	-	3	3	-	-	
08 Pengeroyokan	-	-	1	1	1	1	
09 Uang Palsu	-	-	-	-	-	-	
10 Narkotika/Psikotropika	-	-	-	-	-	-	
11 Unjuk Rasa	-	-	-	-	-	-	
12 Pencurian Biasa	-	-	-	-	-	-	
13 Pemalsuan Surat	-	-	1	-	-	-	
14 KDRT	-	-	-	-	-	-	
15 Penculikan	-	-	-	-	-	-	
16 Pemasaran/Ancam	-	-	-	-	-	-	
17 Pengrusakan	-	-	-	-	-	-	
18 Penggelapan	-	-	-	-	-	-	
19 Perjudian	3	3	-	-	1	1	
20 Penipuan	4	1	3	2	4	2	
21 Lain-lain	2	1	-	-	1	-	
Jumlah <i>Total</i>	2021	14	8	13	9	14	11
	2020	13	12	23	17	12	13
	2019	26	18	19	13	20	12

Tabel 4.4.8 Lanjutan
Table Continued

Bulan Month	April		Mei		Juni		
	Lapor Report	Selesai Done	Lapor Report	Selesai Done	Lapor Report	Selesai Done	
(1)	(8)	(9)	(10)	(11)	(12)	(13)	
01 Currat	6	3	5	3	4	3	
02 Curranmor	3	-	-	-	-	-	
03 Curras	1	-	-	-	2	1	
04 Penganiayaan	-	1	-	-	1	-	
05 Kebakaran/Pembakaran	-	-	-	-	-	-	
06 Pembunuhan	-	-	-	-	-	-	
07 Perkosaan/Cabul Anak	-	-	1	1	-	-	
08 Pengeroyokan	1	1	2	2	1	1	
09 Uang Palsu	-	-	-	-	-	-	
10 Narkotika/Psikotropika	-	-	-	-	-	-	
11 Unjuk Rasa	-	-	-	-	-	-	
12 Pencurian Biasa	1	1	-	-	1	-	
13 Pemalsuan Surat	-	-	-	-	-	-	
14 KDRT	-	-	-	-	-	-	
15 Penculikan	-	-	-	-	-	-	
16 Pemerasan/Ancam	-	-	-	-	-	-	
17 Pengrusakan	-	-	1	1	-	-	
18 Penggelapan	-	-	1	1	1	1	
19 Perjudian	1	1	1	1	-	-	
20 Penipuan	-	-	2	2	2	1	
21 Lain-lain	3	4	-	1	-	-	
Jumlah Total	2021	16	11	13	12	12	7
	2020	17	13	13	14	16	14
	2019	12	11	11	10	10	10

Tabel 4.4.8 Lanjutan
Table 4.4.8 Continued

Bulan Month	Juli		Agustus		September		
	Lapor Report	Selesai Done	Lapor Report	Selesai Done	Lapor Report	Selesai Done	
(1)	(14)	(15)	(16)	(17)	(18)	(19)	
01 Currat	2	1	7	3	5	5	
02 Curranmor	3	1	1	-	2	-	
03 Curras	-	-	-	-	-	-	
04 Penganiayaan	2	-	-	-	-	-	
05 Kebakaran/Pembakaran	-	-	-	-	-	-	
06 Pembunuhan	-	-	-	-	-	-	
07 Perkosaan/Cabul Anak	-	-	2	2	2	2	
08 Pengeroyokan	1	2	1	1	1	1	
09 Uang Palsu	-	-	-	-	-	-	
10 Narkotika/Psikotropika	-	-	-	-	-	-	
11 Unjuk Rasa	-	-	-	-	-	-	
12 Pencurian Biasa	-	-	1	-	-	-	
13 Pemalsuan Surat	-	-	-	-	-	-	
14 KDRT	-	-	-	-	-	-	
15 Penculikan	-	-	-	-	-	-	
16 Pemasaran/Ancam	-	-	-	-	1	1	
17 Pengrusakan	-	-	-	1	-	-	
18 Penggelapan	1	2	-	-	-	-	
19 Perjudian	-	-	-	-	-	-	
20 Penipuan	-	-	2	-	-	-	
21 Lain-lain	2	2	-	1	1	1	
Jumlah Total	2021	11	8	14	8	12	10
	2020	16	10	14	10	13	13
	2019	17	17	8	6	9	11

Tabel 4.4.8 Lanjutan
Table Continued

Bulan Month	Oktober		Nopember		Desember		Jumlah/Total		
	Lapor Report	Selesai Done	Lapor Report	Selesai Done	Lapor Report	Selesai Done	Lapor Report	Selesai Done	
(1)	(20)	(21)	(22)	(23)	(24)	(25)	(26)	(27)	
01 Currat	2	2	5	3	2	-	43	29	
02 Curranmor	6	4	3	-	-	-	25	9	
03 Curras	-	-	-	-	1	-	5	1	
04 Penganiayaan	1	-	1	1	1	1	10	6	
05 Kebakaran/Pembakaran	-	-	-	-	-	-	-	-	
06 Pembunuhan	-	-	-	-	-	-	-	-	
07 Perkosaan/Cabul Anak	1	1	2	2	-	-	11	11	
08 Pengeroyokan	-	-	3	2	-	-	12	12	
09 Uang Palsu	-	-	-	-	-	-	-	-	
10 Narkotika/Psikotropika	-	-	-	-	-	-	-	-	
11 Unjuk Rasa	-	-	-	-	-	-	-	-	
12 Pencurian Biasa	-	-	1	-	-	-	4	1	
13 Pemalsuan Surat	-	-	-	-	1	1	2	1	
14 KDRT	-	-	-	-	-	-	-	-	
15 Penculikan	-	-	-	-	-	-	-	-	
16 Pemerasan/Ancam	-	-	-	-	-	-	1	1	
17 Pengrusakan	-	-	-	-	-	-	1	2	
18 Penggelapan	-	-	1	1	-	-	4	5	
19 Perjudian	-	-	-	-	-	-	6	6	
20 Penipuan	2	3	1	-	2	2	22	13	
21 Lain-lain	-	-	3	3	2	1	14	14	
Jumlah Total	2021	12	10	20	12	9	5	160	111
	2020	9	8	6	4	11	7	163	135
	2019	8	14	15	14	4	2	159	138

Sumber: Sat Reskrim Polres Batang
Source: Sat Reskrim Polres Batang

Tabel 4.4.9 Jumlah Perkara yang Ditangani Kejaksaan Negeri Batang, 2019-2021
 Table Number of Cases Handled by State Attorney of Batang, 2018-2021

Jenis Kasus Kind of Cases	Tahun/Year		
	2019	2020	2021
(1)	(2)	(3)	(4)
Pidana Umum			
1. Pra Penuntutan			
- Penyelesaian SPDP	265	294	277
- Penyelesaian berkas perkara tahap I	258	272	215
- Sisa SPDP	7	22	4
- Sisa berkas tahap I	8	16	7
2. Penuntutan			
- Penyelesaian perkara	250	266	215
- Penyelesaian Tahanan	261	279	231
- Penyelesaian Barang Bukti	239	257	209
3. Eksekusi			
- Pelaksanaan putusan masuk pengadilan	193	250	236
- Pelaksanaan putusan pengadilan perkara cepat/denda	31 085	15 634	5 963
- Hasil dinas (Rupiah)	2 527 159 000	873 373 000	397 430 000
4. Upaya Hukum			
- Banding	7	10	25
- Kasasi	4	11	5
- Grasi	-	-	-
- Peninjauan kembali	-	-	-

Tabel 4.4.9 Lanjutan
Table 4.4.9 Continued

Jenis Kasus <i>Kind of Cases</i>	Tahun/ <i>Year</i>		
	2019	2020	2021
(1)	(2)	(3)	(4)
Pidana Khusus			
1. Penyelidikan	7	1	1
2. Penyidikan	2	2	-
3. Pra Penuntutan	2	2	4
4. Penuntutan	1	2	4
5. Upaya Hukum			
- Banding	-	-	-
- Kasasi	1	1	-
- Grasi	-	-	-
- Peninjauan kembali	1	1	-
6. Tahap Eksekusi	2	2	4
Perdata dan Tata Usaha Negara			
1. Penegakan Hukum	-	-	-
2. Bantuan Hukum (litigasi dan non litigasi)		9	23
3. Pertimbangan Hukum	21	4	4
4. Pelayanan Hukum (non litigasi)	2	-	16
5. Tindakan Hukum Lain	12	-	-

Sumber : Kejaksaan Negeri Batang

Source : State Attorney of Batang

Tabel 4.4.10 Kapasitas dan Penghuni Rumah Tahanan Negara Kelas IIB
 Table Batang Menurut Bulan dan Jenis Kelamin, 2021
 Capacity and Occupants of House State Prisoners Class IIB of
 Batang by Month and Sex, 2021

Bulan Month	Kapasitas Capacity	Penghuni/Occupants			Persentase Percentage (%)
		Laki-laki Man	Perempuan Woman	Jumlah Total	
(1)	(2)	(3)	(4)	(5)	(6)
01 Januari	217	275	9	284	130,88
02 Februari	217	362	10	372	171,43
03 Maret	217	274	8	282	129,95
04 April	217	306	10	316	145,62
05 Mei	217	314	4	318	146,54
06 Juni	217	315	5	320	147,47
07 Juli	217	297	5	302	139,17
08 Agustus	217	287	2	289	133,18
09 September	217	281	2	283	130,41
10 Oktober	217	281	2	283	130,41
11 Nopember	217	300	2	302	139,17
12 Desember	217	310	2	312	143,78

Sumber : Rumah Tahanan Kelas IIB Batang

Source : House State Prisoners Class IIB of Batang

Tabel 4.4.11 Banyaknya Narapidana di Rumah Tahanan Negara Kelas IIB Batang Menurut Bulan dan Jenis Kelamin, 2021
Table Number of Inmates in House State Prisoners Class IIB of Batang by Month and Sex, 2021

Bulan <i>Month</i>		Narapidana/ <i>Inmates</i>		
		Laki-laki <i>Man</i>	Perempuan <i>Woman</i>	Jumlah <i>Total</i>
(1)		(2)	(3)	(4)
01	Januari	217	8	225
02	Februari	300	8	308
03	Maret	221	6	227
04	April	240	7	247
05	Mei	246	-	246
06	Juni	253	-	253
07	Juli	242	2	244
08	Agustus	228	-	228
09	September	236	1	237
10	Oktober	237	1	238
11	Nopember	246	1	247
12	Desember	250	1	251

Sumber : Rumah Tahanan Kelas IIB Batang
Source : House State Prisoners Class IIB of Batang

Tabel 4.4.12 Banyaknya Tahanan di Rumah Tahanan Negara Kelas IIB Batang Menurut Bulan dan Jenis Kelamin, 2021
 Table Number of Prisoners in House State Prisoners Class IIB of Batang by Month and Sex, 2021

Bulan Month		Tahanan/Prisoners		
		Laki-laki Man	Perempuan Woman	Jumlah Total
(1)		(2)	(3)	(4)
01	Januari	58	1	59
02	Februari	62	2	64
03	Maret	57	2	59
04	April	66	3	69
05	Mei	68	4	72
06	Juni	62	5	67
07	Juli	55	3	58
08	Agustus	59	2	61
09	September	45	1	46
10	Oktober	44	1	45
11	Nopember	54	1	55
12	Desember	60	1	61

Sumber : Rumah Tahanan Kelas IIB Batang

Source : House State Prisoners Class IIB of Batang

Tabel 4.4.13 Jumlah Penyalahguna Narkoba yang Memperoleh Layanan Rehabilitasi dari Badan Narkotika Nasional (BNN) Kabupaten Batang Menurut Jenis Kelamin dan Wilayah, 2021

Number of Drug Abuse Obtaining Rehabilitation Services from National Narcotics Agency of Batang Regency by Sex and Area, 2021

Wilayah Area	Jenis Kelamin/Sex		Jumlah Total	
	Laki-laki Male	Perempuan Female		
(1)	(2)	(3)	(4)	
010 Wonotunggal	1	-	1	
020 Bandar	1	-	1	
030 Blado	-	-	-	
040 Reban	-	-	-	
050 Bawang	-	-	-	
060 Tersono	2	-	2	
070 Gringsing	-	-	-	
080 Limpung	-	-	-	
081 Banyuputih	-	-	-	
090 Subah	-	-	-	
091 Pecalungan	-	-	-	
100 Tulis	-	-	-	
101 Kandeman	1	-	1	
110 Batang	14	-	14	
120 Warungasem	4	-	4	
Lain-lain	10	-	10	
Jumlah Total	2021	33	-	33
	2020	18	4	22
	2019	48	3	51
	2018	44	4	48

Sumber: Badan Narkotika Nasional Kabupaten Batang
 Source: National Narcotics Agency of Batang Regency

Tabel 4.4.14 Jumlah Penyalahguna Narkoba yang Memperoleh Layanan Rehabilitasi dari Badan Narkotika Nasional (BNN) Kabupaten Batang Menurut Jenis Kelamin dan Jenis Narkoba, 2021
Number of Drug use Obtaining Rehabilitation Services from National Narcotics Agency of Batang Regency by Sex and Kind of Drugs, 2021

Jenis Narkoba <i>Kind of Drugs</i>		Pelajar <i>Student</i>		Pekerja <i>Worker</i>		Rumah Tangga <i>Household</i>		Jumlah <i>Total</i>	
		L	P	L	P	L	P	L	P
(1)		(2)	(3)	(4)	(5)	(6)	(7)	(8)	(9)
01	Methamphetamine	1	-	9	-	-	-	10	-
02	Tetrahydrocannabinol	-	-	-	-	-	-	-	-
03	Amphetamine	-	-	-	-	-	-	-	-
04	Benzodiazepines	-	-	-	-	-	-	-	-
05	Cocaine	-	-	3	-	-	-	3	-
06	Morphine	-	-	-	-	-	-	-	-
07	Dextromethorphan	7	-	4	-	-	-	11	-
08	Excimer	6	-	1	-	-	-	7	-
09	Alprazolam	-	-	1	-	-	-	1	-
10	Psilocybin	1	-	-	-	-	-	1	-
Jumlah <i>Total</i>	2021	15	-	18	-	-	-	33	-
	2020	18	7	11	2	-	-	29	9
	2019	33	-	16	2	-	-	33	-
	2018	9	12	21	2	-	1	44	4

Sumber: Badan Narkotika Nasional Kabupaten Batang
Source: National Narcotics Agency of Batang Regency

4.5 KEMISKINAN DAN PEMBANGUNAN MANUSIA/*POVERTY AND HUMAN DEVELOPMENT*

Tabel 4.5.1 Garis Kemiskinan dan Jumlah Penduduk Miskin di Kabupaten Batang, 2009-2021
Table Poverty Line and Number of Poor People in Batang Regency, 2009-2021

Tahun Year	Garis Kemiskinan Poverty Line (Rupiah/Kapita/Bulan)	Jumlah Penduduk Miskin Number of Poor People	
		Jumlah Total	Persentase Percentage
(1)	(2)	(3)	(4)
2009	155 558	112 169	16,61
2010	169 256	103 587	14,67
2011	184 592	95 306	13,47
2012	195 983	89 800	12,40
2013	208 671	87 500	11,96
2014	216 952	82 120	11,13
2015	224 437	83 530	11,27
2016	240 541	82 560	11,04
2017	249 292	81 500	10,80
2018	256 549	66 080	8,69
2019	286 116	64 070	8,35
2020	309 202	70 570	9,13
2021	318 330	74 910	9,68

Sumber : BPS Kabupaten Batang

Source : BPS-Statistics of Batang Regency

Tabel 4.5.2 Indeks Kedalaman Kemiskinan dan Indeks Keparahan Kemiskinan di Kabupaten Batang, 2009-2021
Table Poverty Gap Index and Poverty Severity Indeks in Batang Regency, 2009-2021

Tahun Year	Indeks Kedalaman Kemiskinan <i>Poverty Gap Index</i> (Persen)	Indeks Keparahan Kemiskinan <i>Poverty Severity</i> (Persen)
(1)	(2)	(3)
2009	2,66	0,67
2010	2,29	0,54
2011	2,07	0,50
2012	1,89	0,43
2013	1,93	0,49
2014	1,43	0,29
2015	1,80	0,43
2016	1,65	0,39
2017	1,51	0,31
2018	1,08	0,23
2019	0,69	0,08
2020	1,43	0,32
2021	1,76	0,48

Sumber : BPS Kabupaten Batang

Source : BPS-Statistics of Batang Regency

Tabel 4.5.3 Indeks Pembangunan Manusia Kabupaten Batang, 2011-2021
 Table 2021
 Human Development Index in Batang Regency, 2011-2021

Tahun Year	Angka Harapan Hidup <i>Life Expectancy Rate</i>	Harapan Lama Sekolah <i>Expected Years of Schooling</i>	Rata-rata Lama Sekolah <i>Mean Years of Schooling</i>	Pengeluaran Per Kapita <i>Per Capita Expenditure</i>	IPM HDI
	tahun/year	tahun/year	tahun/year	ribu rupiah/ orang/tahun <i>thousand rupiah/ person/year</i>	
(1)	(2)	(3)	(4)	(5)	(6)
2011	74,28	10,32	5,66	7 610	62,59
2012	74,33	10,43	5,70	7 821	63,09
2013	74,38	10,45	5,88	7 967	63,60
2014	74,40	10,65	6,00	8 012	64,07
2015	74,42	11,09	6,41	8 244	65,46
2016	74,46	11,51	6,42	8 568	66,38
2017	74,50	11,87	6,61	8 805	67,35
2018	74,56	11,88	6,62	9 203	67,86
2019	74,59	12,00	6,63	9 573	68,42
2020	74,69	12,01	6,87	9 431	68,65
2021	74,74	12,13	6,88	9 524	68,92

Sumber : BPS Kabupaten Batang

Source : BPS-Statistics of Batang Regency

Tabel 4.5.4 Penyaluran Bantuan Pangan Non Tunai, Peserta Program Keluarga Harapan dan Penerima Kartu Perlindungan Sosial Menurut Kecamatan di Kabupaten Batang, 2020
Distribution of Non-Cash Food Aid, Participants of Hope Family Program and Receiver Social Protection Card by Subdistrict in Batang Regency, 2020

Kecamatan Subdistrict	BPNT / NCFA		Peserta PKH Participants of HFP	Penerima KPS Receiver SPC	
	Keluarga Family	Alokasi Allocation (Rupiah)			
(1)	(2)	(3)	(4)	(5)	
010 Wonotunggal	1 999	399 800 000	1 166	-	
020 Bandar	6 185	1 237 000 000	3 623	-	
030 Blado	5 178	1 035 600 000	3 300	-	
040 Reban	4 764	952 800 000	2 530	-	
050 Bawang	5 461	1 092 200 000	3 650	-	
060 Tersono	2 743	548 600 000	1 441	-	
070 Gringsing	2 834	566 800 000	1 479	-	
080 Limpung	2 978	595 600 000	1 730	-	
081 Banyuputih	2 071	414 200 000	1 036	-	
090 Subah	3 226	645 200 000	1 801	-	
091 Pecalungan	2 991	598 200 000	1 651	-	
100 Tulis	2 817	563 400 000	1 467	-	
101 Kandeman	3 519	703 800 000	2 009	-	
110 Batang	2 750	550 000 000	1 688	-	
120 Warungasem	1 428	285 600 000	866	-	
Jumlah Total	2020	50 944	10 188 800 000	29 437	-
	2019	59 950	6 362 730 000	32 524	57 474
	2018	59 950	6 362 730 000	32 524	53 141

Sumber : Dinas Sosial

Source : Service of Social

PERTANIAN

Agriculture

BAB

5



Luas Panen Tanaman Pangan, 2021

36.054,7
hektar

Padi



10.826,8
hektar

Jagung



127,9
hektar

Kacang
tanah



815,2
hektar

Ubi kayu



246,2
hektar

Ubi jalar



PENJELASAN TEKNIS

1. Data pokok tanaman pangan yang dikumpulkan adalah luas panen dan produktivitas (hasil per hektar). Produksi tanaman pangan merupakan hasil perkalian antara luas panen dengan produktivitas. Pengumpulan data luas panen dilakukan setiap bulan dengan pendekatan area kecamatan di seluruh wilayah Indonesia. Pengumpulan data produktivitas dilakukan melalui pengukuran langsung pada plot ubinan berukuran 2½ m x 2½ m. Pengumpulan data produktivitas dilakukan setiap subround (empat bulanan) pada waktu panen petani.
2. Data produksi padi dan palawija yang disajikan adalah dalam kualitas: gabah kering giling (padi), pipilan kering (jagung), biji kering (kedelai dan kacang tanah), dan umbi basah (ubi kayu dan ubi jalar).
3. Tanaman sayuran dan buah-buahan semusim
Tanaman sayuran semusim adalah tanaman sumber vitamin, garam mineral dan lain-lain yang dikonsumsi dari bagian tanaman

TECHNICAL NOTES

1. *The main food crops data collected consists of harvested area and productivity (yield per hectare). Food crops production is generated by harvested area multiplied by productivity. The harvested area data is collected every month using sub district area approach in all sub district in Indonesia. The productivity data collection is conducted by a direct measurement in 2½m x 2½m crop cutting plot. The productivity measurement is conducted in every subround (four monthly) at the time when farmers are harvesting their crops.*
2. *Production of paddy and secondary crops data are presented in the form of: dry unhusked rice (paddy), dry loose maize (maize), dry shells crops (soybeans and peanuts), and fresh roots (cassava and sweet potatoes).*
3. *Seasonal vegetable and fruit plants
Seasonal vegetable plants are plants which are the sources of vitamin, mineral salt, etc, consumed from the part of the plant in the form*

yang berupa daun, bunga, buah, dan umbinya, yang berumur kurang dari satu tahun.

Tanaman buah-buahan semusim adalah tanaman sumber vitamin, garam mineral, dan lain-lain yang dikonsumsi dari bagian tanaman yang berupa buah, berumur kurang dari satu tahun, tidak berbentuk pohon/rumpun tetapi menjalar dan berbatang lunak.

4. Tanaman buah-buahan dan sayuran tahunan

Tanaman buah-buahan tahunan adalah tanaman sumber vitamin, garam mineral, dan lain-lain yang dikonsumsi dari bagian tanaman yang berupa buah dan merupakan tanaman tahunan.

Tanaman sayuran tahunan adalah tanaman sumber vitamin, garam mineral, dan lain-lain yang dikonsumsi dari bagian tanaman yang berupa daun dan atau buah yang berumur lebih dari satu tahun.

5. Luas panen tanaman hortikultura adalah luas tanaman sayuran, buah-buahan, biofarmaka, dan tanaman hias yang diambil hasilnya/dipanen pada periode pelaporan.

6. Luas panen untuk tanaman sayuran adalah luas tanaman yang

of leaf, flower, fruit, and root with the age of less than one year.

Seasonal fruit plants are plants which are the sources of vitamin, mineral salt, etc, consumed from the part of the plant in the form of fruits. These plants are creeps with the age of less than one year.

4. *Annual fruit and vegetable plants*

Annual fruit plants are plants which are the sources of vitamin, contained mineral salt, etc, consumed from the part of plant in the form of fruit and more than one year of age.

Annual vegetable plants are plants which are the sources of vitamin, contained mineral salt, etc, consumed from the part of the plant in the form of vegetable and more than one year of age.

5. *Harvested area of horticulture is area which vegetable, fruit, medicinal and ornamental plant of crop harvested during the period of report.*

6. *Harvested area of vegetables is area of entirely plant harvested/*

dipanen sekaligus/habis/dibongkar dan luas tanaman yang dipanen berkali-kali (lebih dari satu kali)/belum habis.

Tanaman yang dipanen sekaligus/habis/dibongkar adalah tanaman yang sehabis panen langsung dibongkar/dicabut, terdiri dari bawang merah, bawang putih, bawang daun, kentang, kol/kubis, kembang kol, petsai/sawi, wortel, lobak, dan kacang merah.

Tanaman yang dipanen berkali-kali (lebih dari satu kali)/belum habis adalah tanaman yang pemanenannya lebih dari satu kali dan biasanya dibongkar apabila panen terakhir sudah tidak memadai lagi, terdiri dari: kacang panjang, cabe besar, cabe rawit, jamur, tomat, terung, buncis, ketimun, labu siam, kangkung, bayam, melon, semangka, dan blewah.

7. Produksi hortikultura adalah hasil menurut bentuk produk dari setiap tanaman sayuran, buah-buahan, biofarmaka dan tanaman hias yang diambil berdasarkan luas yang dipanen/tanaman yang menghasilkan pada bulan/triwulan laporan.

demolished and plant harvested several times/undemolished.

Entirely plants harvested/demolished are plants usually harvested once and demolished to be substituted by other plants, consisting of: shallots, garlic, leeks, potato, cabbage, cauli flower, mustard green, carrots, chinese radish, and red kidney beans.

Plants harvested several times/undemolished are plants usually harvested more than once and demolished in the case that the last harvest was economically not profitable. They consist of : yard long beans, chili, small chili, mushroom, tomatoes, egg plant, french beans, cucumber, pumpkin/chajota, swamp cabbage, spinach, melon, watermelon, and blewah .

7. *Horticulture production is the standard production quantity form of vegetable, fruit, medicinal and ornamental plant based on harvested area/the number of production plants reported monthly/quarterly.*

ULASAN

DESCRIPTION

1. Pertanian Tanaman Pangan

Luas panen padi di Kabupaten Batang mencapai 36.054,7 hektar. Luas panen terbesar terdapat di Kecamatan Tersono yaitu seluas 4.229,2 hektar. Luas panen terkecil terdapat di Kecamatan Pecalungan yaitu 1.537,7 hektar.

Luas panen tanaman pangan lain yaitu jagung mencapai 11.826,8 hektar. Selain jagung terdapat juga kacang tanah, ubi kayu dan ubi jalar dengan luas panen masing-masing 127,9 ; 815,2 dan 246,2 hektar.

2. Perkebunan

Produksi tanaman perkebunan rakyat terbanyak ialah teh dengan produksi mencapai 15.002,35 quintal.

Selain itu juga terdapat kelapa dengan produksi 10.390 butir, kopi 8.123,09 quintal serta cengkeh 3.139,97 quintal.

3. Peternakan

Jenis ternak yang diusahakan di Kabupaten Batang adalah ternak besar yang terdiri dari sapi (potong/perah), kerbau dan kuda, sedangkan untuk jenis ternak kecil yang terdiri dari kambing, domba dan babi serta unggas seperti ayam, itik dan angsa.

Populasi ternak besar pada tahun 2021, yaitu sapi, kerbau dan

1. Food Crops Agriculture

The rice harvested area in Batang Regency reaches 36,054.7 hectares. The largest harvested area is in Tersono District, which is 4,229.2 hectares. The smallest harvested area is in Pecalungan District, which is 1,537.7 hectares.

The harvested area for other food crops, namely corn, reached 11,826.8 hectares. Besides corn, there are also peanuts, cassava and sweet potatoes with a harvest area of 127.9 ; 815.2 and 246.2 hectares.

2. Plantations

The largest production of smallholder plantation crops is tea with production reaching 15,002.35 quintals.

In addition, there are also coconuts with a production of 10,390 grains, 8,123.09 quintals of coffee and 3,139.97 quintals of cloves.

3. Livestock

Types of livestock that are cultivated in Batang Regency are large livestock consisting of cattle (beef/dairy), buffalo and horses, while for small livestock types consisting of goats, sheep and pigs as well as poultry such as chickens, ducks and geese.

The population of large livestock in 2021, namely cows, buffaloes and

kuda masing-masing 23,1 ribu ekor, 1.082 ekor dan 83 ekor. Kemudian populasi ternak kecil terdiri dari kambing 82.606 ekor serta domba 32.373 ekor. Sedangkan populasi unggas terdiri atas ayam buras 1,03 juta ekor, ayam ras 17,17 juta ekor, 117,13 ribu ekor itik dan angsa sejumlah 3.804 ekor.

Banyaknya ternak yang dipotong di RPH selama tahun 2021 terdiri dari sapi 3.480 ekor. Sedangkan ternak yang dipotong diluar RPH ialah 1.875 ekor sapi potong, 4 ekor kerbau, 4.002 ekor kambing dan 481 ekor domba. Serta terdapat perkiraan pemotongan ternak yang tidak tercatat sebanyak 3.788 ekor kambing dan 626 ekor domba.

Produksi telur ayam ras tercatat sebesar 215,04 juta butir, telur itik 9,57 juta butir dan produksi susu sapi selama tahun ini sebanyak 108,59 ribu liter.

4. Perikanan

Sub sektor perikanan meliputi kegiatan usaha perikanan laut dan perikanan darat terdiri dari usaha budi daya (tambak, sawah, kolam) dan perairan umum. Menurut data dari Dinas Kelautan Perikanan dan Peternakan Kabupaten Batang, produksi perikanan jenis perikanan laut mencapai 123.090 kwintal dengan nilai produksi mencapai 52,81 milyar rupiah sedangkan

horses is 23.1 thousand heads, 1,082 heads and 83 heads, respectively. Then the population of small livestock consists of 82,606 goats and 32,373 sheep. Meanwhile, the poultry population consists of 1.03 million native chickens, 17.17 million purebred chickens, 117.13 thousand ducks and 3,804 geese.

The number of cattle slaughtered at the abattoir during 2021 consists of 3,480 cows. Meanwhile, the cattle slaughtered outside the RPH were 1,875 beef cattle, 4 buffalo, 4,002 goats and 481 sheep. And there are estimates of livestock slaughter that are not recorded as many as 3,788 goats and 626 sheep.

Chicken egg production was recorded at 215.04 million eggs, duck eggs 9.57 million eggs and cow's milk production this year as many as 108.59 thousand liters.

4. Fisheries

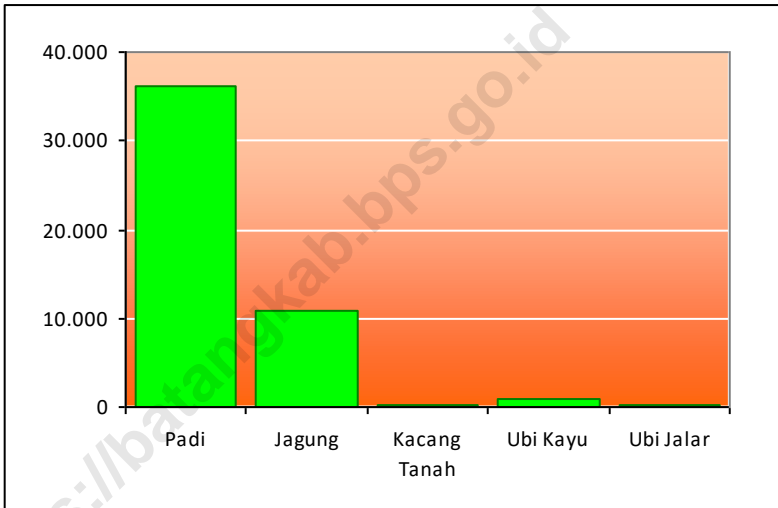
The fishery sub-sector includes marine fisheries and inland fisheries, consisting of aquaculture (ponds, rice fields, ponds) and public waters. According to data from the Department of Maritime Affairs, Fisheries and Livestock, Batang Regency, marine fishery production reached 123,090 quintals with a production value of 52.81 billion rupiahs, while inland fisheries reached 29,183.60 quintals with a production value of 48.24 billion rupiahs.

AGRICULTURE

perikanan darat mencapai 29.183,60 kuintal dengan nilai produksi 48,24 milyar rupiah.

<https://batangkab.bps.go.id>

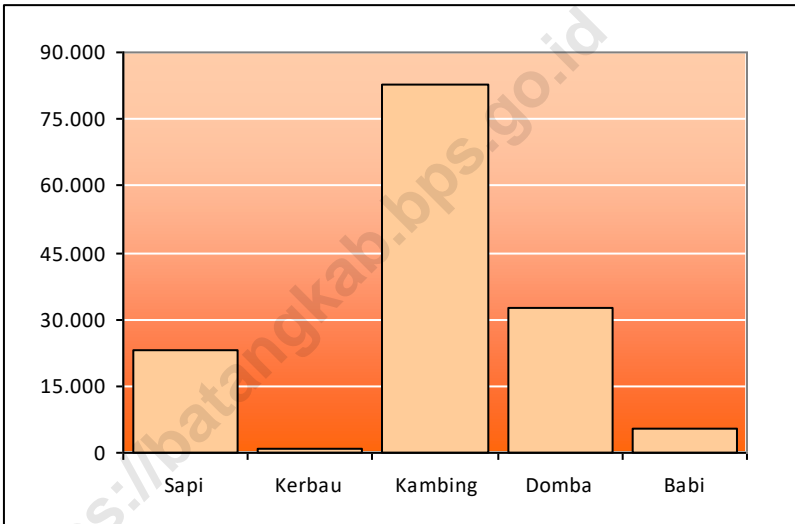
Gambar 5.1 Luas Panen Padi dan Palawija di Kabupaten Batang (Hektar), 2021
Figures 5.1 Harvested Area Paddy and Palawija in Batang Regency (Hektar), 2021



Sumber : Laporan Statistik Pertanian dari Dinas Pangan dan Pertanian

Source : Agricultural Statistics Report from Services of Food and Agriculture

Gambar 5.2 Populasi Ternak Besar/Kecil di Kabupaten Batang, 2021
Figures 5.2 Population of Livestock Big/Small in Batang Regency, 2021



Sumber: Dinas Kelautan Perikanan dan Peternakan
Source: Service of Marine Fisheries and Livestock

5.1 TANAMAN PANGAN/*FOOD CROPS*

Tabel 5.1.1 Luas Tanam, Luas Puso dan Luas Panen Padi dan Jagung
 Table Menurut Kecamatan di Kabupaten Batang (Hektar), 2021
Planting Area, Puso Area and Harvested Area of Paddy and Corn by Subdistrict in Batang Regency (Hectare), 2021

Kecamatan Subdistrict	Padi/Paddy			Jagung/Corn			
	Luas Tanam Planting Area	Luas Puso Puso Area	Luas Panen Harvested Area	Luas Tanam Planting Area	Luas Puso Puso Area	Luas Panen Harvested Area	
(1)	(2)	(3)	(4)	(5)	(6)	(7)	
010 Wonotunggal	2 376,9	0,0	2 383,6	143,7	0,0	303,0	
020 Bandar	2 056,3	0,0	2 263,4	1 322,6	0,0	1 053,5	
030 Blado	2 473,4	0,0	2 525,2	416,2	0,0	436,7	
040 Reban	1 885,3	0,0	1 934,2	1 426,1	0,0	1 318,6	
050 Bawang	2 500,8	0,0	2 414,8	1 225,8	0,0	1 076,6	
060 Tersono	4 213,5	0,0	4 229,2	948,8	1,0	836,7	
070 Gringsing	4 145,9	16,0	4 119,6	526,6	2,0	484,6	
080 Limpung	2 752,9	0,0	2 960,0	1 457,3	0,0	1 344,8	
081 Banyuputih	1 382,1	6,0	1 460,4	1 340,8	0,0	1 418,0	
090 Subah	1 892,2	0,0	2 088,6	721,6	0,0	958,9	
091 Pecalungan	1 366,8	0,0	1 537,7	951,9	0,0	1 104,3	
100 Tulis	2 788,2	41,0	2 611,4	115,3	0,0	253,0	
101 Kandeman	2 170,9	120,0	2 127,9	72,2	0,0	87,3	
110 Batang	1 927,5	421,0	1 524,0	25,5	0,0	7,9	
120 Warungasem	1 460,4	0,0	1 874,7	217,0	0,0	142,9	
Jumlah Total	2021	35 393,1	604,0	36 054,7	10 911,4	3,00	10 826,8
	2020	41 462,50	76,00	39 729,40	12 248,30	-	11 083,70

Sumber : Laporan Statistik Pertanian dari Dinas Pangan dan Pertanian

Source : *Agricultural Statistics Report from Services of Food and Agriculture*

Tabel 5.1.2 Luas Tanam, Luas Puso dan Luas Panen Kacang Tanah dan Ubi Kayu Menurut Kecamatan di Kabupaten Batang (Hektar), 2021
Planting Area, Puso Area and Harvested Area of Peanuts and Cassava by Subdistrict in Batang Regency (Hectare), 2021

Kecamatan Subdistrict	Kacang Tanah/ <i>Peanuts</i>			Ubi Kayu/ <i>Cassava</i>			
	Luas Tanam <i>Planting Area</i>	Luas Puso <i>Puso Area</i>	Luas Panen <i>Harvested Area</i>	Luas Tanam <i>Planting Area</i>	Luas Puso <i>Puso Area</i>	Luas Panen <i>Harvested Area</i>	
(1)	(2)	(3)	(4)	(5)	(6)	(7)	
010 Wonotunggal	15,7	0,0	19,7	36,5	0,0	49,5	
020 Bandar	24,4	0,0	24,5	168,5	0,0	184,2	
030 Blado	2,0	0,0	4,0	20,0	0,0	92,9	
040 Reban	0,0	0,0	0,0	0,0	0,0	0,0	
050 Bawang	0,0	0,0	0,0	42,7	0,0	43,6	
060 Tersono	0,0	0,0	0,0	2,0	0,0	2,0	
070 Gringsing	0,0	0,0	0,0	0,0	0,0	0,0	
080 Limpung	0,0	0,0	0,0	2,0	0,0	2,0	
081 Banyuputih	1,0	0,0	6,0	9,0	0,0	12,9	
090 Subah	18,9	0,0	29,8	23,0	0,0	29,0	
091 Pecalungan	2,0	0,0	0,0	48,6	0,0	72,1	
100 Tulis	9,0	0,0	11,0	98,0	0,0	243,3	
101 Kandeman	19,9	0,0	28,9	43,0	0,0	30,0	
110 Batang	6,0	0,0	4,0	8,0	0,0	7,0	
120 Warungasem	0,0	0,0	0,0	51,7	0,0	46,7	
Jumlah	2021	98,9	0,00	127,9	553,0	0,00	815,2
Total	2020	224,80	-	313,90	1 226,50	-	975,60

Sumber : Laporan Statistik Pertanian dari Dinas Pangan dan Pertanian
Source : Agricultural Statistics Report from Services of Food and Agriculture

Tabel 5.1.3 Luas Tanam, Luas Puso dan Luas Panen Kacang Hijau dan Kedelai Menurut Kecamatan di Kabupaten Batang (Hektar), 2021
Table Planting Area, Puso Area and Harvested Area of Green Beans and Soybeans by Subdistrict in Batang Regency (Hectare), 2021

Kecamatan Subdistrict	Kacang Hijau/Green Beans			Kedelai/Soybeans		
	Luas Tanam Planting Area	Luas Puso Puso Area	Luas Panen Harvested Area	Luas Tanam Planting Area	Luas Puso Puso Area	Luas Panen Harvested Area
(1)	(2)	(3)	(4)	(5)	(6)	(7)
010 Wonotunggal	37,2	0,0	22,5	0,0	0,0	0,0
020 Bandar	0,0	0,0	0,0	9,8	0,0	9,8
030 Blado	0,0	0,0	0,0	9,9	0,0	4,0
040 Reban	0,0	0,0	0,0	0,0	0,0	0,0
050 Bawang	0,0	0,0	0,0	0,0	0,0	7,8
060 Tersono	0,0	0,0	0,0	9,9	0,0	9,9
070 Gringsing	0,0	0,0	0,0	25,0	0,0	0,0
080 Limpung	0,0	0,0	0,0	29,4	0,0	9,8
081 Banyuputih	29,5	0,0	6,8	10,0	0,0	0,0
090 Subah	0,0	0,0	0,0	0,0	0,0	0,0
091 Pecalungan	0,0	0,0	0,0	5,0	0,0	2,0
100 Tulis	0,0	0,0	0,0	12,0	0,0	0,0
101 Kandeman	73,3	73,0	2,0	0,0	0,0	0,0
110 Batang	0,0	0,0	0,0	11,8	8,0	2,0
120 Warungasem	19,5	20,0	0,0	0,0	0,0	0,0
Jumlah/Total	159,5	93,0	31,3	122,8	8,0	45,3

Sumber : Laporan Statistik Pertanian dari Dinas Pangan dan Pertanian

Source : Agricultural Statistics Report from Services of Food and Agriculture

Tabel 5.1.4 Luas Tanam, Luas Puso dan Luas Panen Ubi Jalar Menurut Kecamatan di Kabupaten Batang (Hektar), 2021
Table Planting Area, Puso Area and Harvested Area of Sweet Potato by Subdistrict in Batang Regency (Hectare), 2021

Kecamatan <i>Subdistrict</i>	Ubi Jalar/ <i>Sweet Potato</i>			
	Luas Tanam <i>Planting Area</i>	Luas Puso <i>Puso Area</i>	Luas Panen <i>Harvested Area</i>	
(1)	(2)	(3)	(4)	
010 Wonotunggal	14,8	0,0	14,8	
020 Bandar	85,0	0,0	67,5	
030 Blado	13,8	0,0	35,6	
040 Reban	13,0	0,0	58,9	
050 Bawang	14,0	0,0	23,8	
060 Tersono	0,0	0,0	0,0	
070 Gringsing	0,0	0,0	0,0	
080 Limpung	7,9	0,0	20,7	
081 Banyuputih	1,0	0,0	0,0	
090 Subah	13,0	0,0	10,0	
091 Pecalungan	10,8	0,0	6,9	
100 Tulis	1,0	0,0	3,0	
101 Kandeman	0,0	0,0	2,0	
110 Batang	0,0	0,0	0,0	
120 Warungasem	1,0	0,0	3,0	
Jumlah <i>Total</i>	2021	175,3	0,0	246,2
	2020	439,40	-	332,50

Sumber : Laporan Statistik Pertanian dari Dinas Pangan dan Pertanian
Source : Agricultural Statistics Report from Services of Food and Agriculture

5.2 HORTIKULTURA/*HORTICULTURE*

Tabel 5.2.1 Luas Panen Tanaman Sayuran dan Buah-Buahan Semusim
 Menurut Jenis Tanaman di Kabupaten Batang, 2021
Harvested Area of Horticultural Plants Vegetables and Seasonal Fruits by Kind of Plants in Batang Regency, 2021

Jenis Tanaman <i>Kind of Plants</i>		Satuan <i>Unit</i>	Luas Panen <i>Harvested Area</i>
(1)		(2)	(3)
01	Bawang Daun/ <i>Scallion</i>	Hektar	361
02	Bawang Merah/ <i>Shallots</i>	Hektar	92
03	Bawang Putih/ <i>Garlic</i>	Hektar	158
04	Bayam/ <i>Spinach</i>	Hektar	10
05	Blewah/ <i>Blewah</i>	Hektar	-
06	Buncis/ <i>String bean</i>	Hektar	2
07	Cabai Besar/ <i>Chilli/Big chilli</i>	Hektar	211
08	Cabai Rawit/ <i>Chilli/Cayenne Pepper</i>	Hektar	159
09	Jamur/ <i>Mushrooms</i>	Meter ²	30 996
10	Kacang Merah/ <i>Red Beans</i>	Hektar	-
11	Kacang Panjang/ <i>Long Beans</i>	Hektar	69
12	Kangkung/ <i>Water Spinach</i>	Hektar	47
13	Kembang Kol/ <i>Cauliflower</i>	Hektar	-
14	Kentang/ <i>Potato</i>	Hektar	2 153
15	Ketimun/ <i>Cucumber</i>	Hektar	73
16	Kubis/ <i>Cabbage</i>	Hektar	115
17	Labu Siam/ <i>Chayote</i>	Hektar	19
18	Lobak/ <i>Radish</i>	Hektar	-
19	Melon/ <i>Melon</i>	Hektar	12
20	Paprika/ <i>Bell Pepper</i>	Hektar	-
21	Petsai/Sawi/ <i>Chinese Cabbage/mustard green</i>	Hektar	100
22	Semangka/ <i>Watermelon</i>	Hektar	128
23	Stroberi/ <i>Strawberry</i>	Hektar	-
24	Terung/ <i>Eggplant</i>	Hektar	67
25	Tomat/ <i>Tomato</i>	Hektar	44
26	Wortel/ <i>Carrot</i>	Hektar	175

Sumber : BPS, Statistik Pertanian Hortikultura SPH

Source : BPS-Statistics Indonesia, Agricultural Statistic for Horticulture

Tabel 5.2.2 Produksi Tanaman Sayuran dan Buah-Buahan Semusim
 Menurut Jenis Tanaman di Kabupaten Batang, 2021
Production of Horticultural Plants Vegetables and Seasonal Fruits by Kind of Plants in Batang Regency, 2021

Jenis Tanaman <i>Kind of Plants</i>		Satuan <i>Unit</i>	Produksi <i>Production</i>
(1)		(2)	(3)
01	Bawang Daun/ <i>Scallion</i>	Kwintal	23 874
02	Bawang Merah/ <i>Shallots</i>	Kwintal	8 580
03	Bawang Putih/ <i>Garlic</i>	Kwintal	10 972
04	Bayam/ <i>Spinach</i>	Kwintal	727
05	Blewah/ <i>Blewah</i>	Kwintal	-
06	Buncis/ <i>String bean</i>	Kwintal	10
07	Cabai Besar/ <i>Chili/Big chili</i>	Kwintal	12 872
08	Cabai Rawit/ <i>Chili/Cayenne Pepper</i>	Kwintal	12 929
09	Jamur/ <i>Mushrooms</i>	Kilogram	1 534
10	Kacang Merah/ <i>Red Beans</i>	Kwintal	-
11	Kacang Panjang/ <i>Long Beans</i>	Kwintal	5 801
12	Kangkung/ <i>Water Spinach</i>	Kwintal	2 194
13	Kembang Kol/ <i>Cauliflower</i>	Kwintal	-
14	Kentang/ <i>Potato</i>	Kwintal	308 097
15	Ketimun/ <i>Cucumber</i>	Kwintal	6 302
16	Kubis/ <i>Cabbage</i>	Kwintal	9 037
17	Labu Siam/ <i>Chayote</i>	Kwintal	2 321
18	Lobak/ <i>Radish</i>	Kwintal	-
19	Melon/ <i>Melon</i>	Kwintal	2 260
20	Paprika/ <i>Bell Pepper</i>	Kwintal	-
21	Petsai/Sawi/ <i>Chinese Cabbage/mustard green</i>	Kwintal	4 684
22	Semangka/ <i>Watermelon</i>	Kwintal	4 606
23	Stroberi/ <i>Strawberry</i>	Kwintal	-
24	Terung/ <i>Eggplant</i>	Kwintal	5 582
25	Tomat/ <i>Tomato</i>	Kwintal	2 815
26	Wortel/ <i>Carrot</i>	Kwintal	9 881

Sumber : BPS, Statistik Pertanian Hortikultura SPH

Source : BPS-Statistics Indonesia, Agricultural Statistic for Horticulture

Tabel 5.2.3 Luas Panen Tanaman Biofarmaka Menurut Jenis Tanaman di Kabupaten Batang, 2021
Harvested Area of Medicinal Plants by Kind of Plants in Batang Regency, 2021

	Jenis Tanaman <i>Kind of Plants</i>	Satuan <i>Unit</i>	Luas Panen <i>Harvested Area</i>
	(1)	(2)	(3)
01	Dlingo/Dringo/ <i>Calamus</i>	Meter ²	-
02	Jahe/ <i>Ginger</i>	Meter ²	106 400
03	Kapulaga/ <i>Java Cardamom</i>	Meter ²	136 100
04	Keji Beling/ <i>Verbenaceae</i>	Meter ²	-
05	Kencur/ <i>East Indian Galangal</i>	Meter ²	20 100
06	Kunyit/ <i>Turmeric</i>	Meter ²	57 600
07	Laos/Lengkuas/ <i>Galanga</i>	Meter ²	10 200
08	Lempuyang/ <i>Zingiber Aromaticum</i>	Meter ²	-
09	Lidah Buaya/ <i>Aloevera</i>	Meter ²	-
10	Mahkota Dewa/ <i>Phaleria Macrocarpa</i>	Pohon/ <i>tree</i>	-
11	Mengkudu/Pace/ <i>Indian Mulberry</i>	Pohon/ <i>tree</i>	-
12	Sambiloto/ <i>King of Bitter</i>	Meter ²	-
13	Temuireng/ <i>Black Turmeric</i>	Meter ²	-
14	Temukunci/ <i>Chinese Keys</i>	Meter ²	-
15	Temulawak/ <i>Java Turmeric</i>	Meter ²	-

Sumber : BPS, Statistik Pertanian Hortikultura SPH

Source : BPS-Statistics Indonesia, Agricultural Statistic for Horticulture

Tabel 5.2.4 Produksi Tanaman Biofarmaka Menurut Jenis Tanaman di Kabupaten Batang, 2021
Production of Medicinal Plants by Kind of Plants in Batang Regency, 2021

Jenis Tanaman <i>Kind of Plants</i>		Satuan <i>Unit</i>	Produksi <i>Production</i>
(1)		(2)	(3)
01	Dlingo/Dringo/ <i>Calamus</i>	Kilogram	-
02	Jahe/ <i>Ginger</i>	Kilogram	189 900
03	Kapulaga/ <i>Java Cardamom</i>	Kilogram	285 526
04	Keji Beling/ <i>Verbenaceae</i>	Kilogram	-
05	Kencur/ <i>East Indian Galangal</i>	Kilogram	25 815
06	Kunyit/ <i>Turmeric</i>	Kilogram	74 110
07	Laos/Lengkuas/ <i>Galanga</i>	Kilogram	25 330
08	Lempuyang/ <i>Zingiber Aromaticum</i>	Kilogram	-
09	Lidah Buaya/ <i>Aloevera</i>	Kilogram	-
10	Mahkota Dewa/ <i>Phaleria Macrocarpa</i>	Kilogram	-
11	Mengkudu/Pace/ <i>Indian Mulberry</i>	Kilogram	-
12	Sambiloto/ <i>King of Bitter</i>	Kilogram	-
13	Temuireng/ <i>Black Turmeric</i>	Kilogram	-
14	Temukunci/ <i>Chinese Keys</i>	Kilogram	-
15	Temulawak/ <i>Java Turmeric</i>	Kilogram	-

Sumber : BPS, Statistik Pertanian Hortikultura SPH

Source : BPS-Statistics Indonesia, *Agricultural Statistic for Horticulture*

Tabel 5.2.5 Luas Panen Tanaman Hias Menurut Jenis Tanaman di
 Kabupaten Batang, 2021
Harvested Area of Ornamental Plants in Batang Regency, 2021

Jenis Tanaman <i>Kind of Plants</i>		Satuan <i>Unit</i>	Luas Panen <i>Harvested Area</i>
(1)	(2)	(3)	(3)
01	Anggrek/ <i>Orchid</i>	Meter ²	-
02	Anthurium Bunga/ <i>Flamingo Lily Flower</i>	Meter ²	-
03	Anthurium Daun/ <i>Anthurium</i>	Meter ²	-
04	Anyelir/ <i>Carnation</i>	Meter ²	-
05	Balanceng/ <i>Dieffenbacia</i>	Meter ²	-
06	Dracaena/ <i>Dracaena</i>	Meter ²	-
07	Euphorbia/ <i>Euphorbia</i>	Meter ²	-
08	Gladiol/ <i>Gladiol</i>	Meter ²	-
09	Hanjuang/ <i>Cordyline</i>	Meter ²	-
10	Herbras/ <i>Gerbera</i>	Meter ²	-
11	Kamboja Jepang/ <i>Adenium</i>	Meter ²	-
12	Keladi Hias/ <i>Caladium</i>	Meter ²	-
13	Krisan/ <i>Chrysantemum</i>	Meter ²	-
14	Mawar/ <i>Rose</i>	Meter ²	2 000
15	Melati/ <i>Jasmine</i>	Meter ²	2 663 526
16	Monstera/ <i>Monstera</i>	Meter ²	-
17	Pakis/ <i>Leather Leaf Fern</i>	Meter ²	-
18	Palem/ <i>Palm</i>	Pohon/ <i>tree</i>	-
19	Pedang-Pedangan/ <i>Sansevieria</i>	Meter ²	-
20	Philodendron/ <i>Philodendron</i>	Meter ²	-
21	Pisang-Pisangan/ <i>Heliconia</i>	Meter ²	-
22	Sedap Malam/ <i>Tuberose</i>	Meter ²	-
23	Soka/ <i>Ixora</i>	Meter ²	-
24	Sri Rejeki/ <i>Aglaonema</i>	Meter ²	-

Sumber : BPS, Statistik Pertanian Hortikultura SPH

Source : BPS-Statistics Indonesia, *Agricultural Statistic for Horticulture*

Tabel 5.2.6 Produksi Tanaman Hias Menurut Jenis Tanaman di Kabupaten Batang, 2021
Production of Ornamental Plants by Kind of Plants in Batang Regency, 2021

Jenis Tanaman <i>Kind of Plants</i>		Satuan <i>Unit</i>	Produksi <i>Production</i>
(1)		(2)	(3)
01	Anggrek/ <i>Orchid</i>	Tangkai/ <i>Stalks</i>	-
02	Anthurium Bunga/ <i>Flemingo Lily Flower</i>	Tangkai/ <i>Stalks</i>	-
03	Anthurium Daun/ <i>Anthurium</i>	Pohon/ <i>Tree</i>	-
04	Anyelir/ <i>Carnation</i>	Tangkai/ <i>Stalks</i>	-
05	Balanceng/ <i>Dieffenbacia</i>	Pohon/ <i>Tree</i>	-
06	Dracaena/ <i>Dracaena</i>	Pohon/ <i>Tree</i>	-
07	Euphorbia/ <i>Euphorbia</i>	Pohon/ <i>Tree</i>	-
08	Gladiol/ <i>Gladiol</i>	Tangkai/ <i>Stalks</i>	-
09	Hanjuang/ <i>Cordyline</i>	Pohon/ <i>Tree</i>	-
10	Herbras/ <i>Gerbera</i>	Tangkai/ <i>Stalks</i>	-
11	Kamboja Jepang/ <i>Adenium</i>	Pohon/ <i>Tree</i>	-
12	Keladi Hias/ <i>Caladium</i>	Pohon/ <i>Tree</i>	-
13	Krisan/ <i>Chrysantemum</i>	Tangkai/ <i>Stalks</i>	-
14	Mawar/ <i>Rose</i>	Tangkai/ <i>Stalks</i>	14 200
15	Melati/ <i>Jasmine</i>	Kilogram	17 002 317
16	Monstera/ <i>Monstera</i>	Pohon/ <i>Tree</i>	-
17	Pakis/ <i>Leather Leaf Fern</i>	Pohon/ <i>Tree</i>	-
18	Palem/ <i>Palm</i>	Pohon/ <i>Tree</i>	-
19	Pedang-Pedangan/ <i>Sansevieria</i>	Rumpun/ <i>Clumps</i>	-
20	Philodendron/ <i>Philodendron</i>	Pohon/ <i>Tree</i>	-
21	Pisang-Pisangan/ <i>Heliconia</i>	Tangkai/ <i>Stalks</i>	-
22	Sedap Malam/ <i>Tuberose</i>	Tangkai/ <i>Stalks</i>	-
23	Soka/ <i>Ixora</i>	Pohon/ <i>Tree</i>	-
24	Sri Rejeki/ <i>Aglaonema</i>	Pohon/ <i>Tree</i>	-

Sumber : BPS, Statistik Pertanian Hortikultura SPH

Source : BPS-Statistics Indonesia, *Agricultural Statistic for Horticulture*

Tabel 5.2.7 Produksi Buah–Buahan dan Sayuran Tahunan Menurut Jenis Tanaman di Kabupaten Batang, 2021
Production of Annual Fruits and Vegetables by Kind of Plants in Batang Regency, 2021

Jenis Tanaman <i>Kind of Plants</i>		Satuan <i>Unit</i>	Produksi <i>Production</i>
(1)		(2)	(3)
01	Alpukat/ <i>Avocado</i>	Kwintal	25 265
02	Anggur/ <i>Grape</i>	Kwintal	94
03	Apel/ <i>Apple</i>	Kwintal	-
04	Belimbing/ <i>Star Fruit</i>	Kwintal	1 511
05	Duku/Langsat/Kokosan/ <i>Duku</i>	Kwintal	363
06	Durian/ <i>Durian</i>	Kwintal	28 515
07	Jambu Air/ <i>Water Apple</i>	Kwintal	1 557
08	Jambu Biji/ <i>Guava</i>	Kwintal	22 972
09	Jengkol/ <i>Jengkol</i>	Kwintal	4 663
10	Jeruk Besar/ <i>Pomelo</i>	Kwintal	122
11	Jeruk Siam/Keprook/ <i>Orange/Tangerine</i>	Kwintal	13 352
12	Mangga/ <i>Mango</i>	Kwintal	55 477
13	Manggis/ <i>Mangosteen</i>	Kwintal	88
14	Markisa/Konyal/ <i>Passion fruit</i>	Kwintal	-
15	Melinjo/ Gnetum/ <i>Melinjo</i>	Kwintal	80 090
16	Nangka/Cempedak/ <i>Jackfruit</i>	Kwintal	68 184
17	Nenas/ <i>Pineapple</i>	Kwintal	400
18	Pepaya/ <i>Papaya</i>	Kwintal	7 792
19	Petai/ <i>Twisted Cluster Bean</i>	Kwintal	21 114
20	Pisang/ <i>Banana</i>	Kwintal	162 196
21	Rambutan/ <i>Rambutan</i>	Kwintal	13 829
22	Salak/ <i>Snakefruit</i>	Kwintal	996
23	Sawo/ Sapodilla/ <i>Sawo</i>	Kwintal	9 394
24	Sirsak/ <i>Soursop</i>	Kwintal	4 274
25	Sukun/ <i>Breadfruit</i>	Kwintal	5 271

Sumber : BPS, Statistik Pertanian Hortikultura SPH

Source : BPS-Statistics Indonesia, Agricultural Statistic for Horticulture

5.3 PERKEBUNAN/ESTATE

Tabel 5.3.1 Luas dan Produksi Tanaman Perkebunan Rakyat Menurut Kecamatan dan Jenis Tanaman di Kabupaten Batang, 2021
Table Area and Production of Small Estate Plants by Subdistrict and Kind of Crops in Batang Regency, 2021

Kecamatan Subdistrict	Kelapa/Coconut		Cengkeh/Clove		Kopi/Coffee		
	Luas Area (hektar)	Produksi (Butir) Production (Grain)	Luas Area (hektar)	Produksi Production (Kw)	Luas Area (hektar)	Produksi Production (Kw)	
(1)	(2)	(3)	(4)	(5)	(6)	(7)	
010 Wonotunggal	90,41	512,07	38,30	20,16	150,70	1 254,75	
020 Bandar	273,30	2 226,55	436,55	221,25	57,00	427,53	
030 Blado	91,80	251,45	316,00	126,68	180,00	1 201,00	
040 Reban	85,37	179,50	261,46	581,22	174,95	1 185,80	
050 Bawang	6,40	13,55	275,04	139,85	214,50	1 557,95	
060 Tersono	47,80	298,60	306,35	917,26	61,00	458,90	
070 Gringsing	19,00	123,04	3,00	191,00	4,00	17,35	
080 Limpung	63,43	491,50	55,81	157,90	188,34	856,40	
081 Banyuputih	150,74	960,31	36,825	62,50	2,56	32,60	
090 Subah	526,14	4 015,98	6,00	-	38,10	263,80	
091 Pecalungan	125,00	276,70	342,73	722,15	119,00	760,26	
100 Tulis	27,15	134,94	3,00	-	8,20	54,30	
101 Kandeman	31,00	301,25	-	-	9,60	52,45	
110 Batang	42,83	332,86	-	-	-	-	
120 Warungasem	44,70	271,90	-	-	-	-	
Jumlah Total	2021	1 625,07	10 390	2 081,07	3 139,97	1 207,95	8 123,09
	2020	1 610,07	10 055	1 644,52	2 947,88	1 208,95	8 112,04
	2019	1 724,59	10 553	2 235,52	4 750,01	1 206,20	7 891,82

Tabel 5.3.1 Lanjutan
Table Continued

Kecamatan Subdistrict	Teh/Tea		Coklat/Cacao		Kapuk/Kapoks		
	Luas Area (hektar)	Produksi Production (Kw)	Luas Area (hektar)	Produksi Production (Kw)	Luas Area (hektar)	Produksi Production (Kw)	
(1)	(8)	(9)	(10)	(11)	(12)	(13)	
010 Wonotunggal	38,20	450,65	33,00	196,72	17,80	0,05	
020 Bandar	69,00	648,50	40,46	187,65	4,95	16,50	
030 Blado	134,50	1 686,75	30,00	290,38	-	-	
040 Reban	743,52	6 993,25	80,25	135,21	-	-	
050 Bawang	272,83	5 223,20	5,00	-	-	-	
060 Tersono	-	-	20,20	116,36	3,20	23,20	
070 Gringsing	-	-	8,00	12,54	16,00	34,78	
080 Limpung	-	-	29,86	89,75	3,97	31,50	
081 Banyuputih	-	-	5,25	17,80	50,69	89,75	
090 Subah	-	-	193,30	376,54	64,30	345,25	
091 Pecalungan	-	-	81,80	301,22	-	-	
100 Tulis	-	-	28,40	83,45	4,40	320,00	
101 Kandeman	-	-	37,56	271,25	-	-	
110 Batang	-	-	1,00	6,90	-	-	
120 Warungasem	-	-	1,34	7,20	-	-	
Jumlah Total	2021	1 258,05	15 002,35	595,42	2 092,97	165,31	861,03
	2019	1 259,05	14 983,94	599,42	1 949,84	248,06	826,82
	2018	1 279,17	14 938,03	872,22	2 458,05	276,46	1 068,35

Sumber : Dinas Pangan dan Pertanian
Source : Services of Food and Agriculture

5.4 KEHUTANAN/FORESTRY

Tabel 5.4.1 Produksi Hasil Hutan Menurut Jenis Produk dalam Lingkup
 Table Kerja Perum Perhutani KPH Kendal, 2019-2021
 Production of Forestry Product by Product Kind by Forestry
 Corporation of Kendal, 2018-2021

Jenis Tanaman Kind of Tree		Satuan Unit	Tahun/Year		
			2019	2020	2021
(1)		(2)	(3)	(4)	(5)
01 Kayu Jati Pertukangan					
A.	Klas/Sortimen A1	M ³	407,52	1 076,41	2 850,38
B.	Klas/Sortimen A2	M ³	1 494,57	3 131,54	4 129,80
C.	Klas/Sortimen A3	M ³	4 797,14	7 053,41	7 714,34
D.	Persegi dan KBP	M ³	-	-	-
02 Kayu Rimba Pertukangan					
A.	Klas/Sortimen A1	M ³	2,78	104,09	0,89
B.	Klas/Sortimen A2	M ³	18,28	200,49	5,64
C.	Klas/Sortimen A3	M ³	39,13	105,35	53,71
D.	Lain-lainnya	M ³	-	-	-
03 Kayu Bakar					
A.	Kayu Bakar Jati	SM	17,30	3,49	2,94
B.	Kayu Bakar Rimba	SM	-	-	-
04 Hasil Hutan Lainnya					
A.	Arang Hutan	Ton	-	-	-
B.	Arang Rakyat	Ton	-	-	-
C.	Getah Pinus	Ton	-	-	-
D.	Rotan	Btg	-	-	-
E.	Kina	Kg	-	-	-
F.	Lainnya	Ton	-	-	-

Sumber: Perum Perhutani KPH Kendal
 Source: Forestry Corporation of Kendal

Tabel 5.4.2 Produksi Hasil Hutan Menurut Jenis Produk dalam Lingkup
 Table Kerja Perum Perhutani KPH Pekalongan Timur, 2018-2020
Production of Forestry Product by Product Kind by Forestry Corporation of Pekalongan Timur, 2018-2020

Jenis Tanaman Kind of Tree		Satuan Unit	Tahun/Year		
			2018	2019	2020
(1)		(2)	(4)	(5)	(6)
1.	Kayu Jati Pertukangan				
A.	Klas/Sortimen A1	M ³	-	-	-
B.	Klas/Sortimen A2	M ³	-	-	-
C.	Klas/Sortimen A3	M ³	-	-	-
D.	Persegi dan KBP	M ³	-	-	-
02	Kayu Rimba Pertukangan				
A.	Klas/Sortimen A1	M ³	73,28	30,39	509,90
B.	Klas/Sortimen A2	M ³	534,45	93,66	639,70
C.	Klas/Sortimen A3	M ³	2 130,11	47,62	29,90
D.	Lain-lainnya	M ³	-	-	-
03	Kayu Bakar				
A.	Kayu Bakar Jati	SM	-	-	-
B.	Kayu Bakar Rimba	SM	-	-	-
04	Hasil Hutan Lainnya				
A.	Arang Hutan	Ton	-	-	-
B.	Arang Rakyat	Ton	-	-	-
C.	Getah Pinus	Ton	562,95	567,43	562,25
D.	Rotan	Kg	-	-	13 500
E.	Kina	Kg	-	-	1 000

Sumber: Perum Perhutani KPH Pekalongan Timur
 Source: Forestry Corporation of Pekalongan Timur

5.5 PETERNAKAN/HUSBANDRY SERVICE

Tabel 5.5.1 Populasi Ternak Besar/Kecil Menurut Kecamatan di Kabupaten Batang, 2021
Population of Livestock Big/Small by Subdistrict in Batang Regency, 2021

Kecamatan Subdistrict	Sapi Perah Dairy Cow	Sapi Potong Beef Cattle	Kerbau Buffalo	Kambing Goat	Kuda Horse	Domba Sheep	Babi Pig	
(1)	(2)	(3)	(4)	(5)	(6)	(7)	(8)	
010 Wonotunggal	4	640	80	5 367	-	1 582	-	
020 Bandar	4	2 696	68	5 127	-	2 760	-	
030 Blado	2	2 554	59	7 731	-	3 332	-	
040 Reban	-	4 075	38	4 824	-	1 409	-	
050 Bawang	5	3 703	13	7 430	1	3 427	-	
060 Tersono	13	2 193	86	7 032	6	3 112	-	
070 Gringsing	6	412	107	5 051	14	1 649	-	
080 Limpung	5	942	70	4 688	7	2 010	-	
081 Banyuputih	-	476	16	4 009	6	1 590	-	
090 Subah	2	604	297	7 921	5	2 799	-	
091 Pecalungan	20	2 353	26	6 640	-	1 954	-	
100 Tulis	1	496	93	3 436	8	1 479	5 248	
101 Kandeman	-	646	55	3 224	11	1 479	-	
110 Batang	36	738	39	2 595	20	2 280	-	
120 Warungasem	13	486	35	7 531	5	1 511	-	
Jumlah Total	2021	111	23 014	1 082	82 606	83	32 373	5 248
	2020	96	22 648	1 309	81 728	88	32 042	5 891
	2019	93	22 151	1 351	81 406	88	31 379	5 883
	2018	92	21 775	1 395	80 890	89	31 920	5 805

Sumber: Dinas Kelautan Perikanan dan Peternakan
 Source: Service of Marine Fisheries and Livestock

Tabel 5.5.2 Populasi Unggas Menurut Kecamatan di Kabupaten Batang,
 Table 2021
Population of Poultry by Subdistrict in Batang Regency, 2021

Kecamatan <i>Subdistrict</i>	Ayam Buras <i>Village Hen</i>	Ayam Ras <i>Improved Hen</i>	Itik <i>Duck</i>	Angsa <i>Goose</i>	
(1)	(2)	(3)	(4)	(5)	
010 Wonotunggal	47 792	460 363	5 872	152	
020 Bandar	68 716	1 334 568	4 456	139	
030 Blado	49 600	1 188 961	1 948	186	
040 Reban	193 979	1 166 961	1 528	240	
050 Bawang	190 112	1 449 961	1 448	712	
060 Tersono	51 811	1 376 061	7 048	349	
070 Gringsing	74 815	1 283 961	22 948	338	
080 Limpung	48 867	1 538 961	948	311	
081 Banyuputih	37 902	2 177 022	6 305	238	
090 Subah	53 536	1 291 961	5 858	310	
091 Pecalungan	53 217	1 156 961	1 748	167	
100 Tulis	43 858	686 961	7 598	207	
101 Kandeman	39 806	486 961	9 533	121	
110 Batang	31 762	1 078 961	21 781	127	
120 Warungasem	46 754	495 961	18 118	207	
Jumlah <i>Total</i>	2021	1 032 527	17 174 585	117 137	3 804
	2020	1 078 443	17 429 115	116 479	3 768
	2019	1 077 743	15 045 922	116 379	3 759
	2018	758 402	14 855 922	115 379	3 748

Sumber: Dinas Kelautan Perikanan dan Peternakan
 Source: Service of Marine Fisheries and Livestock

Tabel 5.5.3 Banyaknya Pematangan Ternak di Rumah Potong Hewan Menurut Bulan di Kabupaten Batang, Tahun 2021
Table Number of Cattle Slaughtered at Slaughtered House by Month in Batang Regency, 2021

Bulan Month		Sapi Perah Dairy Cow	Sapi Potong Beef Cattle	Kerbau Buffalo	Kambing Goat	Domba Sheep	Babi Pig
(1)		(2)	(3)	(4)	(5)	(6)	(7)
01	Januari	-	206	-	-	-	-
02	Februari	-	311	-	-	-	-
03	Maret	-	347	-	-	-	-
04	April	-	273	-	-	-	-
05	Mei	-	345	-	-	-	-
06	Juni	-	311	-	-	-	-
07	Juli	-	204	-	-	-	-
08	Agustus	-	250	-	-	-	-
09	September	-	309	-	-	-	-
10	Oktober	-	308	-	-	-	-
11	November	-	301	-	-	-	-
12	Desember	-	315	-	-	-	-
Jumlah Total	2021	-	3 480	-	-	-	-
	2020	-	4 010	-	264	66	-
	2019	-	4 899	-	376	133	-
	2018	-	4 899	-	365	145	-

Sumber: Dinas Kelautan Perikanan dan Peternakan
 Source: Service of Marine Fisheries and Livestock

Tabel 5.5.4 Banyaknya Pemotongan Ternak di Luar Rumah Potong Hewan Menurut Bulan di Kabupaten Batang, 2021
Table Number of Cattle Slaughtered at Non Slaughtered House by Month in Batang Regency, 2021

Bulan <i>Month</i>		Sapi Perah <i>Dairy Cow</i>	Sapi Potong <i>Beef Cattle</i>	Kerbau <i>Buffalo</i>	Kambing <i>Goat</i>	Domba <i>Sheep</i>	Babi <i>Pig</i>
(1)		(2)	(3)	(4)	(5)	(6)	(7)
01	Januari	-	-	-	-	-	-
02	Februari	-	-	-	-	-	-
03	Maret	-	-	-	-	-	-
04	April	-	-	-	-	-	-
05	Mei	-	-	-	-	-	-
06	Juni	-	-	-	-	-	-
07	Juli	-	2	4	4	481	-
08	Agustus	-	-	-	-	-	-
09	September	-	-	-	-	-	-
10	Oktober	-	624	-	1 333	-	-
11	November	-	713	-	1 691	-	-
12	Desember	-	536	-	974	-	-
Jumlah <i>Total</i>	2021	-	1 875	4	4 002	481	-
	2020	-	-	-	3 453	544	-
	2019	-	-	-	5 385	401	-
	2018	-	-	-	3 276	51	-

Sumber: Dinas Kelautan Perikanan dan Peternakan
Source: Service of Marine Fisheries and Livestock

Tabel 5.5.5 Perkiraan Pemotongan Ternak Tidak Tercatat Menurut Bulan di Kabupaten Batang, 2021
Table Estimate Number of Cattle Slaughtered Non Registered by Month in Batang Regency, 2021

Bulan <i>Month</i>		Sapi Perah <i>Dairy Cow</i>	Sapi Potong <i>Beef Cattle</i>	Kerbau <i>Buffalo</i>	Kambing <i>Goat</i>	Domba <i>Sheep</i>	Babi <i>Pig</i>
(1)		(2)	(3)	(4)	(5)	(6)	(7)
01	Januari	-	-	-	319	50	-
02	Februari	-	-	-	340	53	-
03	Maret	-	-	-	404	63	-
04	April	-	-	-	320	54	-
05	Mei	-	-	-	405	58	-
06	Juni	-	-	-	341	55	-
07	Juli	-	-	-	298	34	-
08	Agustus	-	-	-	332	59	-
09	September	-	-	-	434	74	-
10	Oktober	-	-	-	213	60	-
11	November	-	-	-	176	53	-
12	Desember	-	-	-	206	13	-
Jumlah <i>Total</i>	2021	-	-	-	3 788	626	-
	2020	-	1 655	-	4 394	47	-
	2019	-	1 502	-	5 162	721	-
	2018	-	1 590	-	8 847	1 545	-

Sumber: Dinas Kelautan Perikanan dan Peternakan
Source: Service of Marine Fisheries and Livestock

Tabel 5.5.6 Produksi Telur dan Susu Menurut Bulan di Kabupaten Batang, 2021
 Table Production of Egg and Milk by Month in Batang Regency, 2021

Bulan Month	Telur (Butir)/Egg (Grain)			Susu (Liter)/Milk (Liter)			
	Ayam Ras Improved Hen	Ayam Buras Village Hen	Itik Duck	Sapi Perah Perusahaan Company Dairy Cow	Sapi Perah Rakyat Public Dairy Cow	Kambing Goat	
(1)	(2)	(3)	(4)	(5)	(6)	(7)	
01 Januari	17 387 022	894 178	718 479		7 370	2 562	
02 Februari	17 947 893	923 022	741 655		7 608	2 645	
03 Maret	20 752 251	1 067 245	857 539		8 797	3 058	
04 April	17 667 458	908 600	730 067		7 363	2 603	
05 Mei	20 471 816	1 052 826	845 951		8 532	3 017	
06 Juni	17 947 892	923 019	741 655		7 480	2 645	
07 Juli	16 570 908	1 009 556	788		9 018	2 645	
08 Agustus	15 564 354	980 711	776		9 299	2 727	
09 September	12 734 471	894 178	753		9 863	2 893	
10 Oktober	19 330 000	815 687	1 644 875		10 256	6 870	
11 November	19 331 165	615 847	1 268 942		11 214	7 514	
12 Desember	19 331 166	1 313 132	2 019 550		11 787	5 926	
Jumlah Total	2021	215 036 396	11 398 001	9 571 031	-	108 587	45 105
	2020	224 346 663	11 537 781	9 394 705	-	95 100	25 312
	2019	178 621 546	11 525 750	9 354 705	-	87 000	-
	2018	126 591 588	10 206 600	9 304 802	-	86 300	-

Sumber: Dinas Kelautan Perikanan dan Peternakan
 Source: Service of Marine Fisheries and Livestock

Tabel 5.5.7 Jumlah Inseminasi Buatan (IB), Akseptor dan Kelahiran Ternak Menurut Bulan di Kabupaten Batang, 2021
Number of Artificial Insemination, Acceptor and Birth of Cattle by Month in Batang Regency, 2021

Bulan Month		Elite Bull Simental				
		IB	Akseptor	Jantan Masculine	Betina Female	Jumlah Total
(1)		(2)	(3)	(4)	(5)	(6)
01	Januari	1 209	1 179	202	302	504
02	Februari	681	570	157	235	392
03	Maret	1 629	1 338	195	293	488
04	April	1 042	742	147	211	358
05	Mei	767	518	187	234	421
06	Juni	1 196	851	198	246	444
07	Juli	502	332	84	125	209
08	Agustus	1 120	759	170	255	425
09	September	1 227	845	189	284	473
10	Oktober	1 540	852	172	258	430
11	November	1 710	865	182	274	456
12	Desember	1 770	871	191	289	480
Jumlah Total	2021	14 393	9 722	2 074	3 006	5 080
	2020	12 930	8 760	2 086	3 127	5 213
	2019	12 739	9 408	2 359	3 053	5 417
	2018	11 890	7 904	2 245	3 077	5 322

Tabel 5.5.7 Lanjutan
 Table Continued

Bulan Month		American Brahman				
		IB	Akseptor	Jantan Masculine	Betina Female	Jumlah Total
(1)		(7)	(8)	(9)	(10)	(11)
01	Januari	15	15	4	6	10
02	Februari	71	62	11	18	29
03	Maret	48	35	7	10	17
04	April	145	113	21	34	55
05	Mei	37	23	5	8	13
06	Juni	5	3	-	1	1
07	Juli	2	2	-	1	5
08	Agustus	3	3	1	2	9
09	September	4	3	-	2	9
10	Oktober	-	-	-	-	-
11	November	10	5	1	1	17
12	Desember	10	6	1	2	19
Jumlah Total	2021	350	270	51	85	136
	2020	1 246	840	199	300	499
	2019	-	-	-	-	-
	2018	-	-	-	-	-

Sumber: Dinas Kelautan Perikanan dan Peternakan
 Source: Service of Marine Fisheries and Livestock

5.6 PERIKANAN/FISHERY SERVICE

Tabel 5.6.1 Banyaknya Rumah Tangga Perikanan Laut Menurut Jenis Perahu yang Dimiliki di Kabupaten Batang, 2006-2021
Number of Household of Marine Fishery by Boat Properties in Batang Regency, 2006-2021

Tahun <i>Year</i>	Tanpa Perahu <i>Without Boat</i>	Perahu Tidak Bermotor <i>Sail Boat</i>	Perahu/Kapal Penangkap Ikan <i>Motor Boat/Trawl</i>		
			Motor Tempel <i>Out Boat Motor</i>	Kapal Motor <i>Motor Boat</i>	Jumlah <i>Total</i>
(1)	(2)	(3)	(4)	(5)	(6)
2006	-	-	512	144	656
2007	-	-	491	131	622
2008	-	-	491	131	622
2009	-	-	493	171	664
2010	-	-	493	171	664
2011	-	-	614	321	935
2012	-	-	509	205	714
2013	-	-	512	208	720
2014	-	-	507	45	552
2015	-	-	602	50	652
2016	-	-	644	53	697
2017	15	-	658	62	720
2018	20	13	723	82	805
2019	10	-	723	82	805
2020	-	-	736	82	818
2021	10	12	771	50	821

Sumber: Dinas Kelautan Perikanan dan Peternakan
Source: Service of Marine Fisheries and Livestock

Tabel 5.6.2 Banyaknya Perahu/Kapal Penangkap Ikan menurut Jenisnya di Kabupaten Batang, 2006-2021
Table Number of Boat/Trawl by Kind of Boat in Batang Regency, 2006-2021

Tahun <i>Year</i>	Perahu Tidak Bermotor <i>Sail Boat</i>	Perahu/Kapal Penangkap Ikan <i>Motor Boat/Trawl</i>		
		Motor Tempel <i>Out Boat Motor</i>	Kapal Motor <i>Motor Boat</i>	Jumlah <i>Total</i>
(1)	(2)	(3)	(4)	(5)
2006	-	522	219	741
2007	-	509	201	710
2008	-	509	201	710
2009	-	500	275	775
2010	-	500	275	775
2011	-	509	201	710
2012	-	509	205	714
2013	-	526	204	730
2014	-	570	156	726
2015	-	632	95	727
2016	-	676	101	775
2017	-	696	136	832
2018	13	706	276	982
2019	-	713	276	989
2020	-	736	280	1 016
2021	-	771	280	1 051

Sumber: Dinas Kelautan Perikanan dan Peternakan
Source: Service of Marine Fisheries and Livestock

Tabel 5.6.3 Produksi dan Nilai Produksi Perikanan Laut di Kabupaten Batang, 2020-2021
 Table Production and Production Value of Land Fishery in Batang Regency, 2020-2021

Jenis Ikan Kind of Fish		2020		2021	
		Produksi Production (Kw)	Nilai Value (000 Rp)	Produksi Production (Kw)	Nilai Value (000 Rp)
(1)	(2)	(3)	(4)	(5)	
01	Layang	21 630	11 241 000	20	39 500 000
02	Bawal	16 710	18 510 000	-	-
03	Kembung	22 994	9 315 540	3	9 804 000
04	Selar	17 575	5 536 125	55	168 088 000
05	Tembang/Jui	35 200	4 224 000	100	222 481 000
06	Udang	2 576	9 016 000	151	641 075 000
07	Pirik	-	-	125	189 570 000
08	Teri	-	-	133	465 605 000
09	Tongkol	15 490	12 786 100	70	108 302 400
10	Lemuru	15 569	3 503 025	25	90 000 000
11	Tengiri	15 675	16 810 000	14	49 508 000
12	Layur	1 532	827 280	12	20 433 500
13	Remang	1 100	1 347 500	5 368	16 118 250 000
14	Tigowojo	8 130	6 854 400	146	261 487 000
15	Kuniran	43 491	9 999 665	18 419	19 381 228 000
16	Petek	7 858	2 553 889	61	58 347 000
Sub Jumlah/Sub Total		225 530	112 524 524	24 702	37 823 678 900

Tabel 5.6.3 Lanjutan
Table Continued

Jenis Ikan <i>Kind of Fish</i>	2020		2021	
	Produksi <i>Production</i> (Kw)	Nilai <i>Value</i> (000 Rp)	Produksi <i>Production</i> (Kw)	Nilai <i>Value</i> (000 Rp)
(1)	(2)	(3)	(4)	(5)
17 Manyung	540	445 500	2 135	8 873 075 000
18 Songot	410	182 450	-	-
19 Cucut	520	390 000	80	238 120 000
20 Pari/Pe	12 300	5 535 000	1 617	4 800 250 000
21 Sriping	210	115 500	73	87 060 000
22 Kuro/Laosan	610	298 900	7	14 675 000
23 Kaldan/Beloso	7 670	2 033 810	52	61 948 800
24 Bambang	725	1 602 323	-	-
25 Cumi-cumi	12 459	21 723 036	4 558	13 819 005 000
26 Belanak	5 124	3 074 589	14	25 560 000
27 Rajungan	1 100	3 226 050	50	185 020 000
28 Ubur-ubur	-	-	-	-
29 Kapasan	34 774	8 215 110	15 245	10 630 381 000
30 Kerapu	94	122 200	90	1 697 688 000
31 Kakap	54	67 500	1 370	6 876 100 165
32 Ikan Lainnya	46 500	5 782 500	302 280	176 184 155 200
Sub Jumlah/Sub Total	123 090	52 814 468	327 572	223 493 038 165
Jumlah/Total	348 620	165 338 992	352 274	261 316 717 065

Sumber: Dinas Kelautan Perikanan dan Peternakan
Source: Service of Marine Fisheries and Livestock

Tabel 5.6.4 Produksi dan Nilai Produksi Perikanan Darat di Kabupaten Batang, 2019-2021
 Table Production and Production Value of Land Fishery in Batang Regency, 2019-2021

Jenis Ikan <i>Kind of Fish</i>		2020		2021	
		Produksi <i>Production</i> (Kw)	Nilai <i>Value</i> (000 Rp)	Produksi <i>Production</i> (Kw)	Nilai <i>Value</i> (000 Rp)
(1)		(2)	(3)	(4)	(5)
A.	Ikan Kolam	13 341,80	22 219 044	22 136,63	37 274 891
1	Mas	128,30	246 751	171,85	309 330
2	Tawes	39,50	56 237	80,94	117 363
3	Tilapis/Mujair	-	-	-	-
4	Sepat Siam/Nila	772,30	1 380 374	1 157,75	2 315 500
5	Tambakan/Gurami	48,10	154 961	133,22	466 270
6	Bawal	106,10	160 361	530,81	955 458
7	Lele	12 147,70	20 047 379	19 890,65	32 819 573
8	Udang Galah	-	-	-	-
9	Ikan Lainnya: Patin	99,80	172 981	171,41	291 397
B.	Ikan Tambak	15 841,80	26 018 767	25 969,27	52 642 293
10	Kakap	-	-	-	-
11	Bandeng	14 325,60	23 182 633	23 612,11	47 224 220
12	Belanak	-	-	-	-
13	Ikan Lainnya: Patin	1 398,50	2 204 621	2 034,83	3 645 258
14	Udang Windu	-	-	-	-
15	Udang Putih	-	-	-	-
16	Udang Lainnya/Vanam	117,70	631 513	322,33	1 772 815
Jumlah/Total		35 488,63	29 183,60	48.105,90	89 917 184

Sumber: Dinas Kelautan Perikanan dan Peternakan
 Source: Service of Marine Fisheries and Livestock

Tabel 5.6.5 Produksi Ikan Menurut Jenis Perikanan dan Kecamatan di Kabupaten Batang, 2021
Production of Fish by The Fishery and Subdistrict in Batang Regency, 2021

Kecamatan <i>Subdistrict</i>	Perikanan Darat/ <i>Inland Fishery</i> (Kwintal)			
	Ikan Tambak <i>Pond Fishery</i>	Udang Tambak <i>Pond Shrimp</i>	Ikan Sawah <i>Rice Fishery</i>	
(1)	(2)	(3)	(4)	
010 Wonotunggal	-	-	-	
020 Bandar	-	-	-	
030 Blado	-	-	-	
040 Reban	-	-	-	
050 Bawang	-	-	-	
060 Tersono	-	-	-	
070 Gringsing	13 061,50	152,32	-	
080 Limpung	-	-	-	
081 Banyuputih	-	-	-	
090 Subah	559,38	60,93	-	
091 Pecalungan	-	-	-	
100 Tulis	218,43	-	-	
101 Kandeman	4 083,62	68,04	-	
110 Batang	8 080,46	41,01	-	
120 Warungasem	-	-	-	
Jumlah <i>Total</i>	2021	26 003,39	322,30	-
	2020	15 779,01	117,70	-
	2019	18 388,44	184,80	-
	2018	18 388,44	184,80	-

Tabel 5.6.5 Lanjutan
Table Continued

Kecamatan Subdistrict	Perikanan Darat/ Inland Fishery (Kwintal)			Jumlah Total	
	Ikan Kolam Fresh Water Fishery Fishery	Karamba Cage Fishery	Perairan Umum Open Water Fishery		
(1)	(5)	(6)	(7)	(8)	
010 Wonotunggal	1 544,22	-	-	1 544,22	
020 Bandar	2 637,58	-	-	2 637,58	
030 Blado	1 526,79	-	-	1 526,79	
040 Reban	1 110,79	-	-	1 110,79	
050 Bawang	2 432,85	-	-	2 432,85	
060 Tersono	2 637,58	-	-	2 637,58	
070 Gringsing	851,61	-	-	14 065,43	
080 Limpung	1 977,64	-	-	1 977,64	
081 Banyuputih	187,91	-	-	187,91	
090 Subah	1 531,00	-	-	2 151,31	
091 Pecalungan	1 754,38	-	-	1 754,38	
100 Tulis	2 199,80	-	-	2 418,23	
101 Kandeman	631,63	-	-	4 783,29	
110 Batang	187,97	-	-	8 309,44	
120 Warungasem	568,46	-	-	568,46	
Jumlah Total	2021	21 780,21	-	-	48 105,90
	2020	13 342,44	-	-	29 239,15
	2019	14 511,22	-	-	33 084,46
	2018	14 471,06	-	-	33 044,30

Sumber: Dinas Kelautan Perikanan dan Peternakan
Source: Service of Marine Fisheries and Livestock

Tabel 5.6.6 Nilai Produksi Ikan Menurut Jenis Perikanan dan Kecamatan di Kabupaten Batang, 2021
 Table Value of Production Fish by The Fishery and Subdistrict in Batang Regency, 2021

Kecamatan Subdistrict	Nilai/Value (000 Rp)			
	Ikan Tambak Pond Fishery	Udang Tambak Pond Shrimp	Ikan Sawah Rice Fishery	
(1)	(2)	(3)	(4)	
010 Wonotunggal	-	-	-	
020 Bandar	-	-	-	
030 Blado	-	-	-	
040 Reban	-	-	-	
050 Bawang	-	-	-	
060 Tersono	-	-	-	
070 Gringsing	25 873 992	837 832	-	
080 Limpung	-	-	-	
081 Banyuputih	-	-	-	
090 Subah	1 107 487	179 232	-	
091 Pecalungan	-	-	-	
100 Tulis	432 693	-	-	
101 Kandeman	8 089 372	452 245	-	
110 Batang	16 007 490	303 506	-	
120 Warungasem	-	-	-	
Jumlah Total	2021	51 511 034	1 772 815	-
	2020	25 466 783	631 514	-
	2019	31 480 715	939 097	-
	2018	28 506 241	1 003 833	-

Tabel 5.6.6 Lanjutan
Table Continued

Kecamatan Subdistrict	Nilai/Value (000 Rp)			Jumlah Total
	Ikan Kolam Fresh Water Fishery Fishery	Karamba Cage Fishery	Perairan Umum Open Water Fishery	
(1)	(6)	(7)	(8)	(9)
010 Wonotunggal	2 597 303	-	-	2 597 303
020 Bandar	4 436 297	-	-	4 436 297
030 Blado	2 567 997	-	-	2 567 997
040 Reban	1 868 300	-	-	1 868 300
050 Bawang	4 091 943	-	-	4 091 943
060 Tersono	4 436 297	-	-	4 436 297
070 Gringsing	1 432 363	-	-	28 144 187
080 Limpung	3 326 307	-	-	3 326 307
081 Banyuputih	316 049	-	-	316 049
090 Subah	2 575 067	-	-	3 861 786
091 Pecalungan	2 951 574	-	-	2 951 574
100 Tulis	3 699 182	-	-	4 131 875
101 Kandeman	1 062 367	-	-	9 603 984
110 Batang	316 159	-	-	16 627 155
120 Warungasem	956 130	-	-	956 130
Jumlah Total	2021	36 633 335	-	89 917 184
	2020	22 219 045	-	48 317 343
	2019	25 100 108	-	57 519 919
	2018	23 141 790	-	52 651 864

Sumber: Dinas Kelautan Perikanan dan Peternakan
Source: Service of Marine Fisheries and Livestock

INDUSTRI, LISTRIK DAN AIR

BAB

6

Industry, Electricity and Water



Banyaknya pelanggan PLN
Unit Layanan Pelanggan (ULP)
Batang tahun 2021:

236.587

Daya Terpasang

320.519.775 VA



Jumlah pelanggan PUDAM
Sendang Kamulyan Batang
tahun 2021:

53.905

Volumei Air
Disalurkan

10.560.365 M³

PENJELASAN TEKNIS

1. Pelanggan adalah individu atau kelompok, baik rumah tangga/tempat tinggal, perusahaan atau institusi non profit yang membeli air bersih dari perusahaan air bersih.
2. Air disalurkan adalah volume air bersih dari perusahaan air bersih

TECHNICAL NOTES

1. *Customers are individuals or groups, whether household, company or non-profit institutions that buy water supply from water supply establishment.*
2. *Distributed water is the volume of water supply from water supply establishment.*

<https://batangkab.bps.go.id/>

ULASAN

DESCRIPTION

1. Listrik

Kebutuhan energi listrik terus meningkat sejalan dengan roda perekonomian daerah. Jumlah pemakaian listrik selama tahun 2021 yang disalurkan oleh PT PLN Rayon Batang mencapai 619.923.649 Kwh dengan nilai mencapai 627,22 milyar rupiah.

Jumlah pelanggan listrik di Kabupaten Batang pada tahun 2021 mencapai 236.587 pelanggan. Nilai ini lebih besar dari tahun sebelumnya yang hanya 228.118 pelanggan. Sebagian besar pelanggan tersebut merupakan pelanggan dari rumah tangga. Sisanya merupakan pelanggan bisnis, badan sosial serta pelanggan industri dan lainnya.

2. Air

Jumlah total pelanggan PDAM pada tahun 2021 mencapai 53.905 pelanggan. Pelanggan PDAM tersebut didominasi oleh pelanggan rumah tangga sebesar 51.460 pelanggan.

1. Electricity

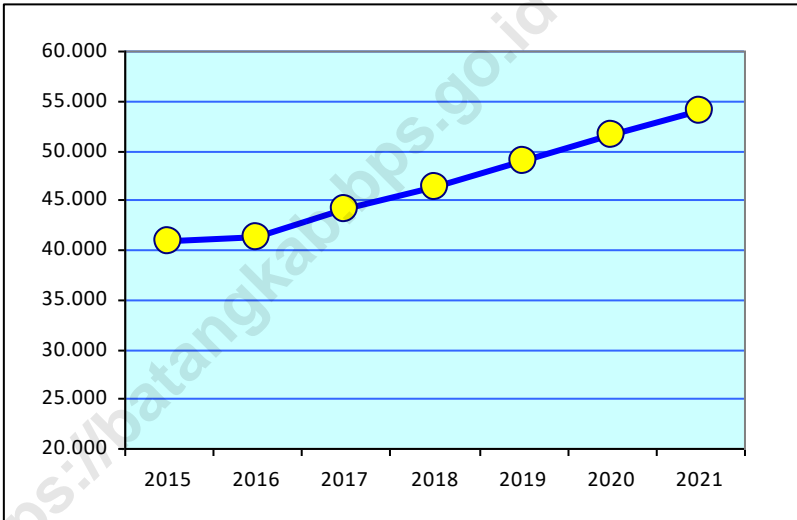
The need for electrical energy continues to increase in line with the wheels of the regional economy. The total electricity consumption during 2021 distributed by PT PLN Rayon Batang reached 619,923,649 Kwh with a value of 627.22 billion rupiah.

The number of electricity customers in Batang Regency in 2021 will reach 236,587 customers. This value is greater than the previous year which was only 228,118 subscribers. Most of these customers are household customers. The rest are business customers, social organizations as well as industrial and other customers.

2. Water

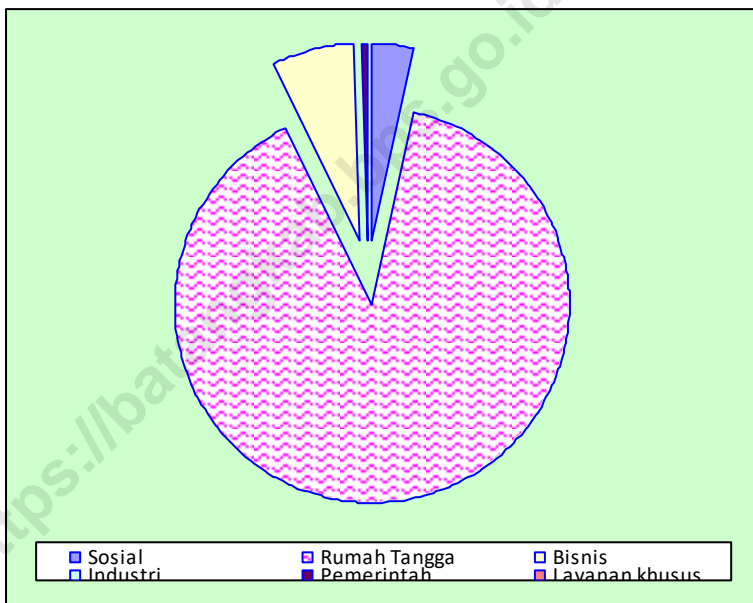
The total number of PDAM customers in 2021 will reach 53,905 customers. The PDAM customers are dominated by household customers with 51,460 customers.

Gambar 6.1 Banyaknya Pelanggan Perusahaan Umum Daerah Air Minum Sendang Kamulyan Batang, 2015-2021
Figures Number of Costumer Sendang Kamulyan Regional Public Drinking Water Company Batang, 2015-2021



Sumber : Perusahaan Umum Daerah Air Minum Sendang Kamulyan Batang
Source : Sendang Kamulyan Regional Public Drinking Water Company Batang

Gambar 6.2 Persentase Pelanggan PLN Unit Layanan Pelanggan (ULP) Batang Menurut Golongan Tarif di Kabupaten Batang, 2021
Figures Percentage of Customer PLN Customer Service Unit of Batang by Rate Class in Batang Regency, 2021



Sumber : PLN Unit Layanan Pelanggan (ULP) Batang
 Source : PLN Customer Service Unit of Batang

Tabel 6.1 Daya Terpasang, Jumlah Pemakaian dan Nilai Penjualan Tenaga Listrik yang Disalurkan PLN Unit Layanan Pelanggan (ULP) Batang Menurut Golongan Tarif, 2021
Number of Consumption and Sales Value of Electricity Sales Distributed PLN Customer Service Unit of Batang by Rate Class, 2021

Golongan Tarif <i>Rate Class</i>	Daya Terpasang <i>Power Installed (VA)</i>	Jumlah Pemakaian <i>Number of Consumption (Kwh)</i>	Nilai Penjualan <i>Sales Value (Rp)</i>
(1)	(2)	(3)	(4)
S.2 / 450 VA	1 021 050	933 774	255 236 640
S.2 / 900 VA	3 050 100	2 864 500	1 149 555 442
S.2 / 1.300 VA	1 023 100	1 131 816	793 098 293
S.2 / 2.200 VA	1 058 200	1 241 269	934 441 456
S.2 / 3.500 VA s/d 200	4 654 900	4 762 780	4 192 612 038
S.3 / 200 KVA	1 800 000	3 568 296	3 158 342 959
JUMLAH S (Sosial)	12 607 350	14 502 435	10 483 286 828
R.1 / 450 VA	37 606 050	73 661 348	13 491 684 699
R.1 / 900 VA	42 081 300	54 737 019	23 895 484 640
R.1M / 900 VA	57 599 100	69 160 628	93 412 374 047
R.1 / 1.300 VA	17 355 000	17 650 225	25 478 646 102
R.1 / 2.200 VA	6 487 800	6 457 627	9 323 709 512
R.2 / 3.500 VA s/d 5.500	5 150 600	3 660 354	5 285 429 928
R.3 / 6.600 VA ke atas	1 863 600	1 773 267	2 561 488 108
JUMLAH R (Rumah tangga)	168 143 450	227 100 468	173 448 817 036
B.1 / 450 VA	603 000	956 052	280 088 330
B.1 / 900 VA	4 934 700	5 803 236	3 524 059 727
B.1 / 1.300 VA	4 633 200	4 883 833	4 698 546 646
B.1 / 2.200 VA s/d 5.500	12 150 300	10 953 934	11 973 963 518
B.2 / 6.600 VA s/d 200 kV	20 607 100	29 833 749	42 396 539 049
B.3 / > 200 kVA	690 000	1 337 688	1 527 578 897
JUMLAH B (Bisnis)	43 618 300	53 768 490	64 400 776 167

Tabel 6.1 Lanjutan
Table Continued

Golongan Tarif Rate Class	Daya Terpasang Power Installed (VA)	Jumlah Pemakaian Number of Consumption (Kwh)	Nilai Penjualan Sales Value (Rp)
(1)	(2)	(3)	(4)
I.1 / 450 VA	3 150	2 705	763 092
I.1 / 900 VA	40 500	27 589	16 457 777
I.1 / 1.300 VA	59 800	45 052	41 621 368
I.1 / 2.200 VA	46 200	28 563	26 916 467
I.1 / 3.500 s/d 14 kVA	1 660 100	2 061 231	2 290 856 587
I.2 / > 14 kVA s/d 200 kV	17 760 500	21 339 007	23 126 999 680
I.3 / > 200 kVA	69 920 000	228 527 721	255 870 432 292
I.4 / 30.000 kVA ke atas	-	-	-
JUMLAH I (Industri)	89 490 250	252 031 868	281 374 047 263
P.1 / 450 VA	12 600	29 193	19 265 170
P.1 / 900 VA	85 500	79 183	66 235 763
P.1 / 1.300 VA	106 600	136 030	142 662 609
P.1 / 2.200 VA s/d 5.500	399 500	474 243	510 201 003
P.1 / 6.600 VA s/d 200 kV	2 138 400	3 253 027	4 705 922 267
P.2 / > 200 kVA	-	-	-
P.3	3 813 825	12 675 064	18 311 642 934
JUMLAH P (Pemerintah)	6 556 425	16 646 739	23 755 929 746
Layanan Khusus	104 000	55 873 647	73 762 627 402
Jumlah Total	2021	320 519 775	619 923 649
	2020	299 657 375	562 096 014
	2019	278 494 975	528 487 864

Sumber : PLN Unit Layanan Pelanggan (ULP) Batang

Source : PLN Customer Service Unit of Batang

Tabel 6.2 Banyaknya Pelanggan PLN Unit Layanan Pelanggan (ULP)
 Table Batang Menurut Golongan Tarif di Kabupaten Batang, 2019-
 2021
 Number of Customer PLN Customer Service Unit of Batang by
 Rate Class in Batang Regency, 2018-2021

Golongan Tarif Rate Class	Tahun/ Year		
	2019	2020	2021
(1)	(2)	(3)	(4)
S.2 / 450 VA	2 297	2 305	2 269
S.2 / 900 VA	3 175	3 284	3 389
S.2 / 1.300 VA	687	737	787
S.2 / 2.200 VA	369	406	481
S.2 / 3.500 VA s/d 200	486	534	631
S.3 / 200 KVA	3	3	4
JUMLAH S (Sosial)	7 017	7 269	7 561
R.1 / 450 VA	83 981	84 155	83 569
R.1 / 900 VA	41 934	44 581	46 757
R.1M / 900 VA	59 484	61 529	63 999
R.1 / 1.300 VA	11 512	12 361	13 350
R.1 / 2.200 VA	2 183	2 565	2 949
R.2 / 3.500 VA s/d 5.500	788	990	1 245
R.3 / 6.600 VA ke atas	134	149	165
JUMLAH R (Rumah tangga)	200 016	206 330	212 034
B.1 / 450 VA	1 142	1 237	1 340
B.1 / 900 VA	3 581	4 347	5 483
B.1 / 1.300 VA	2 802	3 150	3 564
B.1 / 2.200 VA s/d 5.500	2 873	3 325	3 874
B.2 / 6.600 VA s/d 200 kV	951	1 049	1 146
B.3 / > 200 kVA	2	2	2
JUMLAH B (Bisnis)	11 351	13 110	15 409

Tabel 6.2 Lanjutan
 Table Continued

Golongan Tarif Rate Class	Tahun / Year		
	2019	2020	2021
(1)	(2)	(3)	(4)
I.1 / 450 VA	6	5	7
I.1 / 900 VA	27	32	45
I.1 / 1.300 VA	30	33	46
I.1 / 2.200 VA	16	18	21
I.1 / 3.500 s/d 14 kVA	98	139	180
I.2 / > 14 kVA s/d 200 kV	116	134	153
I.3 / > 200 kVA	43	47	52
I.4 / 30.000 kVA ke atas	-	-	-
JUMLAH I (Industri)	336	408	504
P.1 / 450 VA	28	29	28
P.1 / 900 VA	99	99	95
P.1 / 1.300 VA	96	96	82
P.1 / 2.200 VA s/d 5.500	102	105	121
P.1 / 6.600 VA s/d 200 kV	82	86	89
P.2 / > 200 kVA	-	-	-
P.3	472	577	654
JUMLAH P (Pemerintah)	879	992	1 069
Layanan Khusus	9	9	10
Jumlah/Total	219 608	228 118	236 587

Sumber : PLN Unit Layanan Pelanggan (ULP) Batang
 Source : PLN Customer Service Unit of Batang

Tabel 6.3 Banyaknya Pelanggan Perusahaan Umum Daerah Air Minum Sendang Kamulyan Batang Menurut Kantor Pelayanan, 2021
Table *Number of Customers in Sendang Kamulyan Regional Public Drinking Water Company Batang by Service Office , 2021*

Kantor Pelayanan <i>Service Office</i>	Rumah Tangga <i>Household</i>	Niaga <i>Business</i>	Instansi <i>Institution</i>	Industri <i>Industry</i>	
(1)	(2)	(3)	(4)	(5)	
010 Unit Wonotunggal	3 512	7	11	-	
020 Cabang Bandar	3 498	100	18	-	
030 Unit Blado	1 439	5	5	-	
040 Unit Reban	151	-	6	1	
050 Unit Bawang	381	1	6	-	
060 Cabang Tersono	3 056	3	8	-	
070 Unit Gringsing	2 105	7	7	1	
080 Cabang Limpung	4 468	92	16	-	
090 Unit Subah	2 339	9	10	-	
091 Unit Pecalungan	61	1	4	-	
100 Cabang Tulis	3 041	8	8	1	
101 Unit Kandeman	1 159	5	3	-	
110 Cabang Batang Kota	25 787	350	150	9	
120 Unit Warungasem	463	-	2	-	
Jumlah	2021	51 460	588	254	12
<i>Total</i>	2020	49 180	534	249	11

Tabel 6.3 Lanjutan
Table Continued

Kantor Pelayanan <i>Service Office</i>	Sosial Umum <i>General Social</i>	Sosial Khusus <i>Special Social</i>	Khusus <i>Special</i>	Jumlah <i>Total</i>	
(1)	(6)	(7)	(8)	(9)	
010 Unit Wonotunggal	95	38	-	3 663	
020 Cabang Bandar	122	54	-	3 792	
030 Unit Blado	32	24	-	1 505	
040 Unit Reban	9	5	-	172	
050 Unit Bawang	8	8	-	404	
060 Cabang Tersono	118	43	-	3 228	
070 Unit Gringsing	34	24	-	2 178	
080 Cabang Limpung	140	71	-	4 787	
090 Unit Subah	73	36	-	2 467	
091 Unit Pecalungan	2	3	-	71	
100 Cabang Tulis	56	34	2	3 150	
101 Unit Kandeman	24	12	-	1 203	
110 Cabang Batang Kota	283	226	1	26 806	
120 Unit Warungasem	10	4	-	479	
Jumlah <i>Total</i>	2021	1 006	582	3	53 905
	2020	963	571	3	51 511

Sumber : Perusahaan Umum Daerah Air Minum Sendang Kamulyan Batang
Source : Sendang Kamulyan Regional Public Drinking Water Company Batang

Tabel 6.4 Banyaknya Volume Air Minum yang Disalurkan Perusahaan Umum Daerah Air Minum Sendang Kamulyan Batang Menurut Kantor Pelayanan (M³), 2021
Number of Drinking Water Volume Distributed from Sendang Kamulyan Regional Public Drinking Water Company Batang by Service Office (M³), 2021

Kantor Pelayanan <i>Service Office</i>	Rumah Tangga <i>Household</i>	Niaga <i>Business</i>	Instansi <i>Institution</i>	Industri <i>Industry</i>	
(1)	(2)	(3)	(4)	(5)	
010 Unit Wonotunggal	700 391	4 369	1 102	-	
020 Cabang Bandar	632 732	15 479	1 875	-	
030 Unit Blado	211 312	731	746	-	
040 Unit Reban	17 772	-	971	1 267	
050 Unit Bawang	54 202	422	1 093	-	
060 Cabang Tersono	562 140	328	814	-	
070 Unit Gringsing	398 696	9 740	1 480	255	
080 Cabang Limpung	847 437	15 067	3 065	-	
090 Unit Subah	404 249	1 602	2 578	-	
091 Unit Pecalungan	7 960	228	702	-	
100 Cabang Tulis	564 416	2 393	1 378	6 967	
101 Unit Kandeman	208 815	2 588	140	-	
110 Cabang Batang Kota	5 171 815	76 203	68 863	2 692	
120 Unit Warungasem	79 111	-	748	-	
Jumlah	2021	9 861 048	129 150	85 555	11 181
Total	2020	9 669 477	146 847	89 627	4 665

Tabel 6.4 Lanjutan
Table Continued

Kantor Pelayanan <i>Service Office</i>	Sosial Umum <i>General Social</i>	Sosial Khusus <i>Special Social</i>	Khusus <i>Special</i>	Jumlah <i>Total</i>	
(1)	(6)	(7)	(8)	(9)	
010 Unit Wonotunggal	27 560	13 962	-	747 384	
020 Cabang Bandar	36 389	14 931	-	701 406	
030 Unit Blado	5 530	6 033	-	224 352	
040 Unit Reban	940	1 209	-	22 159	
050 Unit Bawang	2 539	1 827	-	60 083	
060 Cabang Tersono	19 951	8 704	-	591 937	
070 Unit Gringsing	6 683	4 484	-	421 338	
080 Cabang Limpung	43 274	26 584	-	935 427	
090 Unit Subah	12 436	9 741	-	430 606	
091 Unit Pecalungan	262	617	-	9 769	
100 Cabang Tulis	15 098	6 415	28 524	625 191	
101 Unit Kandeman	5 788	3 155	-	220 486	
110 Cabang Batang Kota	73 679	79 297	15 069	5 487 618	
120 Unit Warungasem	2 339	411	-	82 609	
Jumlah <i>Total</i>	2021	252 468	177 370	43 593	10 560 365
	2020	247 818	165 914	134 510	10 458 858

Sumber : Perusahaan Umum Daerah Air Minum Sendang Kamulyan Batang
Source : Sendang Kamulyan Regional Public Drinking Water Company Batang

Tabel 6.5 Jumlah Nilai Air Minum yang Terjual pada Pelanggan Perusahaan Umum Daerah Air Minum Sendang Kamulyan Batang Menurut Kantor Pelayanan (Rupiah), 2021
Total Value of Drinking Water Sold in Sendang Kamulyan Regional Public Drinking Water Company Batang by Service Office (Rupiah), 2021

Kantor Pelayanan <i>Service Office</i>	Rumah Tangga <i>Household</i>	Niaga Business	Instansi <i>Institution</i>	Industri <i>Industry</i>	
(1)	(2)	(3)	(4)	(5)	
010 Unit Wonotunggal	2 983 107 875	55 129 125	12 966 625	-	
020 Cabang Bandar	2 826 089 375	201 646 125	18 461 250	-	
030 Unit Blado	919 265 500	11 186 250	6 780 000	-	
040 Unit Reban	78 188 000	-	9 013 000	23 265 375	
050 Unit Bawang	250 234 375	4 348 500	9 225 625	-	
060 Cabang Tersono	2 735 607 875	3 888 625	8 454 250	-	
070 Unit Gringsing	1 794 101 500	134 821 125	13 869 375	4 264 250	
080 Cabang Limpung	3 894 536 875	190 055 000	29 427 750	-	
090 Unit Subah	1 764 250 000	21 661 500	25 458 000	-	
091 Unit Pecalungan	35 783 125	1 878 750	7 066 500	-	
100 Cabang Tulis	2 446 235 750	28 758 125	14 285 125	129 965 375	
101 Unit Kandeman	919 812 750	33 117 750	2 497 000	-	
110 Cabang Batang Kota	23 500 556 000	1 105 259 875	708 128 750	47 316 125	
120 Unit Warungasem	335 720 375	-	7 576 500	-	
Jumlah <i>Total</i>	2021	44 483 489 375	1 791 750 750	873 209 750	204 811 125
	2020	43 707 378 125	2 037 725 250	914 910 625	82 099 375

Tabel 6.5 Lanjutan
Table Continued

Kantor Pelayanan <i>Service Office</i>	Sosial Umum <i>General Social</i>	Sosial Khusus <i>Special Social</i>	Khusus <i>Special</i>	Jumlah <i>Total</i>	
(1)	(6)	(7)	(8)	(9)	
010 Unit Wonotunggal	70 953 550	66 612 125	-	3 188 769 300	
020 Cabang Bandar	94 460 600	64 445 875	-	3 205 103 225	
030 Unit Blado	15 876 600	28 905 625	-	982 013 975	
040 Unit Reban	2 756 550	5 730 500	-	118 953 425	
050 Unit Bawang	6 164 050	7 860 625	-	277 833 175	
060 Cabang Tersono	57 845 250	38 167 125	-	2 843 963 125	
070 Unit Gringsing	17 500 450	18 052 250	-	1 982 608 950	
080 Cabang Limpung	111 498 100	119 025 750	-	4 344 543 475	
090 Unit Subah	35 029 100	42 511 125	-	1 888 909 725	
091 Unit Pecalungan	848 350	2 769 375	-	48 346 100	
100 Cabang Tulis	38 060 600	25 397 000	68 577 600	2 751 279 575	
101 Unit Kandeman	15 305 550	13 252 875	-	983 985 925	
110 Cabang Batang Kota	190 098 550	366 388 250	50 537 940	25 968 285 490	
120 Unit Warungasem	6 286 250	1 546 375	-	351 129 500	
Jumlah	2021	662 683 550	800 664 875	119 115 540	48 935 724 965
Total	2020	647 230 700	734 543 625	379 259 740	48 503 147 440

Sumber : Perusahaan Umum Daerah Air Minum Sendang Kamulyan Batang
Source : Sendang Kamulyan Regional Public Drinking Water Company Batang

Tabel 6.6 Jumlah Industri yang Masih Aktif, Tenaga Kerja dan Produksi Menurut Jenis Industri di Kabupaten Batang, 2021
Table Number of Industries that are Still Active, Labor and Production by Type of Industry in Batang Regency, 2021

Jenis Industri <i>Type of Industry</i>	Produksi Utama <i>Main Production</i>	Industri <i>Industries</i>	Tenaga Kerja <i>Labor</i>	Produksi/ <i>Production</i>	
				Satuan <i>Unit</i>	Jumlah <i>Total</i>
(1)	(2)	(3)	(4)	(5)	(6)
A. KELOMPOK INDUSTRI HASIL PERTANIAN DAN KEHUTANAN					
01. Susu	Susu dalam kemasan	5	10	Liter	12 000
02. Es krim	Es krim	19	34	Batang	350 000
03. Pelumatan buah-buahan, sayuran	Saos tomat	2	12	Kg	12 000
04. Pengeringan buah-buahan, sayuran	Salé pisang	115	327	Kg	250 000
05. Minyak goreng kelapa	Minyak kelapa	1	3	Kg	1 100
06. Pengupasan, pembersihan kopi	Kopi bubuk	40	85	Kg	75 000
07. Berbagai macam tepung	Tepung tapioka	32	520	Kg	518 400
	Tepung jagung	3	7	Kg	33 000
08. Mie	Mie kering	12	27	Kg	68 000
09. Roti kering, sejenisnya	Kue kering	50	92	Kg	30 000
10. Gula merah	Gula kelapa	17	45	Kg	10 200
11. Sirop	Sirop	25	55	Liter	115 000
12. Pengolahan gula lain selain sirop	Serbat	4	6	Pak	88 000
13. Macam-macam es	Es mambo, es lilin	10	20	Batang	88 000
14. Kecap	Kecap kedelai	5	15	Liter	720 000
15. Tempe	Tempe kedelai	135	295	Kg	1 084 000

Tabel 6.6 Lanjutan
Table Continued

Jenis Industri <i>Type of Industry</i>	Produksi Utama <i>Main Production</i>	Industri <i>Industries</i>	Tenaga Kerja Labor	Produksi/ <i>Production</i>	
				Satuan <i>Unit</i>	Jumlah <i>Total</i>
(1)	(2)	(3)	(4)	(5)	(6)
16. Tahu	Tahu kedelai	97	360	Kg	2 027 000
17. Berbagai macam krupuk	Krupuk	165	429	Kg	2 875 000
18. Makanan sejenis krupuk	Rengginang	62	171	Kg	18 500
19. Kue basah, makanan lainnya	Kue basah	80	225	Kg	55 225
	Marning dll	27	76	Kg	221 000
	Sari kelapa	1	3	Kg	660
	Emping melinjo	5 502	15 225	Kg	5 800 000
	Emping jagung	25	48	Kg	75 000
	Criping pisang	88	200	Kg	546 000
	Criping ketela	124	256	Kg	75 000
	Tempe kripik	117	232	Kg	50 000
	Telur asin	71	161	Biji	1 584 000
	Bandeng presto	10	20	Kg	72 500
	Kripik singkong	88	279	Kg	524 000
	Kripik sukun	10	20	Kg	2 400
	Kripik bayam	6	10	Kg	2 200
	Kripik paru	7	12	Kg	2 640
Kripik belut	5	8	Kg	2 200	
Kripik tales	6	10	Kg	2 800	
20. Rokok	Rokok kretek	1	1 550	Batang	288 000 000
21. Penggajian kayu	Kayu gergaji	87	450	M3	90 000
22. Moulding, komponen bahan bangunan	Kusen, daun pintu	98	269	Buah	42 950

Tabel 6.6 Lanjutan
Table Continued

Jenis Industri <i>Type of Industry</i>	Produksi Utama <i>Main Production</i>	Industri <i>Industries</i>	Tenaga Kerja <i>Labor</i>	Produksi/ <i>Production</i>	
				Satuan <i>Unit</i>	Jumlah <i>Total</i>
(1)	(2)	(3)	(4)	(5)	(6)
23. Peti dari kayu kecuali pet mati	Peti kemasan	81	162	Buah	1 782 000
24. Perabot dan kelengkapan dari kayu	Mebel	231	725	Stel	55 000
25. Pembuatan bagian mobil	Bak truk	25	120	Buah	1 125
26. Anyaman bambu	Dunak, keping, lampit	189	378	Buah	3 878 000
27. Barang lain dari kayu	Bubut kayu	3	9	Buah	4 600
28. Percetakan	Percetakan	125	502	M2	20 215
	Fotocopy	275	295	Lembar	58 400 000
	Sablon	76	205	Lembar	1 598 000
B. KELOMPOK INDUSTRI ANEKA					
29. Pertenunan	Selendang tenun	10	560	Buah	78 000
30. Batik	Kain batik	85	190	Meter	45 000
31. Barang textile jadi kecuali pakaian	Taplak meja sulaman	10	18	Buah	10 020
32. Kapuk	Pengodol kapuk	6	18	Buah	15 400
33. Pakaian jadi	Pakaian	172	1 456	Kg	2 120 000
34. Barang jadi kulit	Wayang	15	48	Stel	1 904 000
35. Alas kaki untuk sehari-hari	Sepatu	15	35	Buah	35 000
36. Alat musik non tradisional	Gitar	2	6	Buah	98

Tabel 6.6 Lanjutan
Table Continued

Jenis Industri Type of Industry	Produksi Utama Main Production	Industri Industries	Tenaga Kerja Labor	Produksi/Production	
				Satuan Unit	Jumlah Total
(1)	(2)	(3)	(4)	(5)	(6)
C. KELOMPOK INDUSTRI LOGAM, MESIN DAN KIMIA					
37. Pupuk alami	Pupuk kompos	6	11	Kg	1 520
	Pupuk cair	5	20	botol/buah	25 000
38. Barang kimia lainnya	Garam	1	5	Kg	2 200
39. Vulkanisir ban	Jasa vulkanisir	3	10	Buah	1 980
40. Barang plastik lainnya	Kantong plastik	2	12	Kg	4 400
41. Barang dari semen	Ubin semen	16	39	M3	180 000
42. Batu bata tanah liat	Batu bata	343	1 176	buah	157 200
43. Alat pertanian dari logam	Cangkul, sabit, pisau	38	152	Kg	71 400
44. Alat dapur aluminium	Dandang	18	64	Buah	12 800
45. Reparasi jam	Bengkel	25	50	Buah	34 750
46. Reparasi sepeda motor	Bengkel	250	376	Buah	198 000
47. Reparasi radio/elektrik	Bengkel	55	60	Buah	90 725
48. Strom aki	Bengkel	30	35	Buah	41 250

Sumber : Dinas Perindustrian, Perdagangan, Koperasi dan Usaha Kecil Menengah
Source : Service of Industry, Trade, Cooperatives and Small Medium Enterprises

Tabel 6.7 Banyaknya Stasiun Pengisian Bahan Bakar Umum (SPBU) dan Stasiun Pengisian Bahan Bakar Elpiji (SPBE) Menurut Kecamatan di Kabupaten Batang, 2021
Number of General Material Burn Admission Filling and Liquid Propane Material Burn Admissin Filling by Subdistrictin Batang Regency, 2021

Kecamatan <i>Subdistrict</i>	Stasiun Pengisian <i>Admission Filling</i>		
	SPBU	SPBE	
(1)	(2)	(3)	
010 Wonotunggal	1	1	
020 Bandar	1	0	
030 Blado	1	0	
040 Reban	0	0	
050 Bawang	1	0	
060 Tersono	0	0	
070 Gringsing	3	0	
080 Limpung	2	0	
081 Banyuputih	3	0	
090 Subah	2	1	
091 Pecalungan	0	0	
100 Tulis	2	0	
101 Kandeman	1	0	
110 Batang	7	0	
120 Warungasem	1	0	
Jumlah <i>Total</i>	2021	25	2
	2020	24	2
	2019	18	2

Sumber : Dinas Perindustrian, Perdagangan, Koperasi dan Usaha Kecil Menengah
 Source : *Service of Industry, Trade, Cooperatives and Small Medium Enterprises*

Tabel 6.8 Realisasi Penyaluran Bahan Bakar Minyak (BBM) dan Gas Bersubsidi di SPBU dan SPBE di Wilayah Kabupaten Batang, 2021

Realization of Distribution Material Burn Oil and Gas Subsidized in SPBU and SPBE Area Batang Regency, 2021

Bulan <i>Month</i>	Minyak Tanah (KL)	Premium (KL)	Solar (KL)	Gas Elpiji (Tabung 3 Kg)
(1)	(2)	(3)	(4)	(5)
01 Januari	-	-	4 872 986	576 080,00
02 Februari	-	-	4 546 192	532 960,00
03 Maret	-	-	4 330 943	587 880,00
04 April	-	-	5 372 058	573 680,00
05 Mei	-	-	4 437 590	57 680,00
06 Juni	-	-	5 520 605	577 120,00
07 Juli	-	-	5 227 739	601 540,00
08 Agustus	-	-	4 965 864	588 400,00
09 September	-	-	5 327 058	586 400,00
10 Oktober	-	-	5 846 618	584 200,00
11 Nopember	-	-	5 383 962	587 560,00
12 Desember	-	-	4 916 550	627 440,00
Jumlah <i>Total</i>	2021	-	60 748 166	6 480 940
	2020	-	13 889	19 870

Sumber : Dinas Perindustrian, Perdagangan, Koperasi dan Usaha Kecil Menengah

Source : *Service of Industry, Trade, Cooperatives and Small Medium Enterprises*

PERDAGANGAN

BAB

7

Trade



Jumlah Koperasi Unit Desa (KUD) di Kabupaten Batang tahun 2021:

15

Jumlah Anggota Koperasi Unit Desa (KUD):

7.465



Laki-laki

4.974
anggota



Perempuan

2.976
anggota

Kecamatan Bandar merupakan kecamatan yang memiliki jumlah anggota KUD terbanyak mencapai 3.447 anggota.

PENJELASAN TEKNIS

1. Surat izin usaha perdagangan seperti yang kita kenal dengan singkatan SIUP yaitu surat izin untuk bisa melaksanakan usaha perdagangan. SIUP wajib dimiliki oleh orang atau badan yang memiliki usaha perdagangan. Surat Izin Usaha Perdagangan ini berfungsi sebagai alat atau bukti pengesahan dari usaha perdagangan. Surat Izin Usaha Perdagangan di keluarkan oleh pemerintah daerah dan dibutuhkan oleh pelaku usaha perseorangan maupun pelaku usaha yang telah berbadan hukum baik Firma, CV, PT, Koperasi, BUMN, dan sebagainya. Surat Izin Usaha Perdagangan tidak hanya di butuhkan oleh usaha berskala besar saja melainkan juga usaha kecil dan menengah.
2. Perusahaan perdagangan terdiri dari :
 - a. Perusahaan perdagangan mikro, dengan modal dan kekayaan bersih seluruhnya tidak lebih dari Rp. 50 Juta.
 - b. Perusahaan perdagangan kecil, dengan modal dan kekayaan bersih (netto) seluruhnya sebesar Rp. 50 Juta sampai dengan Rp. 500 Juta, tidak termasuk tanah

TECHNICAL NOTES

1. *Business licenses trade as we know **by the acronym "SIUP"** is a license to carry the trading business. License must be owned by persons or entities that have a trading business. Trade Permit serves as a tool or evidence endorsement of the trading business. Trade Permit issued by the local government and businesses are needed by individuals and businesses that have incorporated both Firma, CV, PT, cooperatives, state enterprises, and so forth . Trade Permit is not only needed by large scale enterprises only but also small and medium enterprises.*
2. *Trading company consists of:*
 - a. *Micro trading company, with wholly capital and net worth of not more than Rp. 50 million.*
 - b. *A small trading company, with capital and net worth (net) totaling Rp. 50 million up to Rp. 500 million, excluding land and buildings.*
 - c. *Medium trading company, with capital and net worth (net) totaling Rp. 500 million up to Rp.*

- dan bangunan tempat usaha.
- c. Perusahaan perdagangan menengah, dengan modal dan kekayaan bersih (netto) seluruhnya sebesar Rp. 500 Juta sampai dengan Rp. 10 Milyar, tidak termasuk tanah dan bangunan tempat usaha.
- d. Perusahaan perdagangan besar dengan modal dan kekayaan bersih (netto) seluruhnya lebih Rp. 10 Milyar, tidak termasuk tanah dan bangunan tempat usaha.
3. Koperasi adalah organisasi bisnis yang dimiliki dan dioperasikan oleh orang-seorang demi kepentingan bersama. Koperasi melandaskan kegiatan berdasarkan prinsip gerakan ekonomi rakyat yang berdasarkan asas kekeluargaan.
- 10 billion, excluding land and buildings.*
- d. *Large trading companies with capital and net worth (net) totaling more Rp. 10 billion, excluding land and buildings.*
3. *The cooperative is a business organization owned and operated by the individual for the common interest. Cooperatives bases its activities on the principle of people's economic movement based on the principle of kinship.*

ULASAN

Sektor perdagangan menjadi salah satu penopang perekonomian Kabupaten Batang setelah sektor pertanian dan sektor industri pengolahan. Usaha perdagangan yang tersebar di wilayah Kabupaten Batang sebagian besar merupakan perdagangan kecil. Pada tahun 2020 jumlah usaha yang memiliki surat ijin usaha perdagangan (SIUP) terbitan baru mencapai 31.829 unit usaha. SIUP terbitan baru ini terdiri dari 31.820 SIUP perdagangan kecil dan 9 SIUP perdagangan menengah.

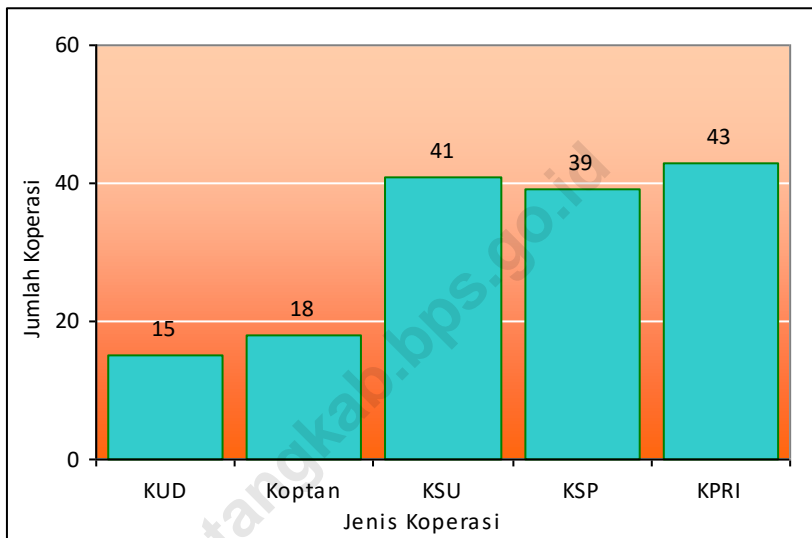
Selain dari sektor perdagangan terdapat koperasi yang merupakan salah satu kegiatan ekonomi yang dapat membantu pergerakan perekonomian. Di Kabupaten Batang, jumlah koperasi unit desa terdapat 15 koperasi, 18 koperasi pertanian, 41 koperasi serba usaha (KSU), 39 koperasi simpan pinjam (KSP) dan 43 Koperasi Pegawai Republik Indonesia (KPRI).

DESCRIPTION

The trade sector is one of the pillars of the economy of Batang Regency after the agriculture sector and the manufacturing sector. Most of the trading businesses in the Batang regency are small trades. In 2021, the number of businesses that have new issued trade business permits (SIUP) has reached 31,829 business units. This new issue SIUP consists of 31,820 small trade SIUP and 9 medium trade SIUP.

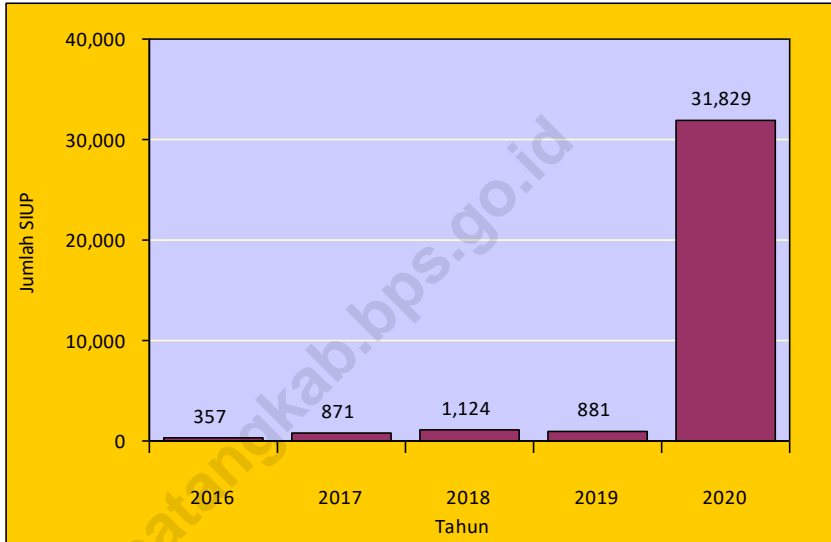
Apart from the trade sector there is a cooperative which is one of the economic activities that can help the movement of the economy. In Batang District, the number of village unit cooperatives is 15, 18 agricultural cooperatives, 41 multi-business cooperatives (KSU), 39 savings and loan cooperatives (KSP) and 43 Cooperative Employees of the Republic of Indonesia (KPRI).

Gambar 7.1 Jumlah Koperasi Menurut Jenis di Kabupaten Batang, 2021
 Figures 2021
 Total Cooperation by Type in Batang Regency, 2021



Sumber : Dinas Perindustrian, Perdagangan, Koperasi dan Usaha Kecil Menengah
 Source : Service of Industry, Trade, Cooperatives and Small Medium Enterprises

Gambar 7.2 Jumlah Surat Ijin Usaha Perdagangan (SIUP) Terbitan Baru di Kabupaten Batang, 2016-2020
Figures *Number of New Trading License of Business License in Batang Regency, 2016- 2020*



Sumber : Dinas Perindustrian, Perdagangan, Koperasi dan Usaha Kecil Menengah
Source : *Service of Industry, Trade, Cooperatives and Small Medium Enterprises*

Tabel 7.1 Jumlah Surat Ijin Usaha Perdagangan (SIUP) Terbitan Baru Menurut Jenis Perdagangan dan Kecamatan di Kabupaten Batang, 2020
Number of New Trading License of Business License by Type of Trade and Subdistrict in Batang Regency, 2020

Kecamatan <i>Subdistrict</i>	Perdagangan Besar <i>Big-Scale Trade</i>	Perdagangan Menengah <i>Medium-Scale Trade</i>	Perdagangan Kecil <i>Small-Scale Trade</i>	Jumlah <i>Total</i>	
(1)	(2)	(3)	(4)	(5)	
010 Wonotunggal	-	1	2 481	2 482	
020 Bandar	-	-	3 655	3 655	
030 Blado	-	-	1 593	1 593	
040 Reban	-	-	1 436	1 436	
050 Bawang	-	-	1 139	1 139	
060 Tersono	-	-	1 028	1 028	
070 Gringsing	-	-	1 832	1 832	
080 Limpung	-	2	1 246	1 248	
081 Banyuputih	-	-	1 011	1 011	
090 Subah	-	-	1 581	1 581	
091 Pecalungan	-	-	571	571	
100 Tulis	-	-	2 345	2 345	
101 Kandeman	-	1	4 137	4 138	
110 Batang	-	3	1 558	1 561	
120 Warungasem	-	2	6 207	6 209	
Jumlah <i>Total</i>	2020	-	9	31 820	31 829
	2019	49	95	737	881
	2018	2	158	964	1 124

Sumber : Dinas Perindustrian, Perdagangan, Koperasi dan Usaha Kecil Menengah
 Source : *Service of Industry, Trade, Cooperatives and Small Medium Enterprises*

Tabel 7.2 Jumlah Surat Ijin Usaha Perdagangan (SIUP) Terbitan Baru Menurut Jenis Perdagangan dan Bulan di Kabupaten Batang, 2020
Number of New Trading License of Business License by Type of Trade and Month in Batang Regency, 2020

Kecamatan <i>Subdistrict</i>		Perdagangan Besar <i>Big-Scale Trade</i>	Perdagangan Menengah <i>Medium-Scale Trade</i>	Perdagangan Kecil <i>Small-Scale Trade</i>	Jumlah <i>Total</i>
(1)		(2)	(3)	(4)	(5)
01	Januari	-	-	32	32
02	Februari	-	1	21	22
03	Maret	-	1	36	37
04	April	-	2	39	41
05	Mei	-	-	48	48
06	Juni	-	-	87	87
07	Juli	-	-	43	43
08	Agustus	-	2	109	111
09	September	-	3	13 242	13 245
10	Oktober	-	-	846	846
11	Nopember	-	-	17 285	17 285
12	Desember	-	-	32	32
Jumlah <i>Total</i>	2020	-	9	31 822	31 829
	2019	49	95	737	881
	2018	2	158	964	1 124

Sumber : Dinas Perindustrian, Perdagangan, Koperasi dan Usaha Kecil Menengah

Source : *Service of Industry, Trade, Cooperatives and Small Medium Enterprises*

Tabel 7.3 Jumlah Koperasi Unit Desa (KUD) dan Anggota Menurut Jenis Kelamin dan Kecamatan di Kabupaten Batang, 2021
Total Village Unit Cooperation and Members by Sex of Member and Subdistrict in Batang Regency, 2021

Kecamatan <i>Subdistrict</i>	KUD (unit)	Anggota / <i>Member</i>			
		Laki-laki <i>Man</i>	Perempuan <i>Woman</i>	Jumlah <i>Total</i>	
(1)	(2)	(3)	(4)	(5)	
010 Wonotunggal	1	87	50	137	
020 Bandar	1	1 723	1 724	3 447	
030 Blado	1	77	75	152	
040 Reban	1	-	-	-	
050 Bawang	1	400	459	859	
060 Tersono	1	-	-	-	
070 Gringsing	1	62	34	96	
080 Limpung	1	175	84	259	
081 Banyuputih	-	-	-	-	
090 Subah	1	-	-	-	
091 Pecalungan	-	-	-	-	
100 Tulis	1	148	44	192	
101 Kandeman	1	199	100	299	
110 Batang	2	1 991	305	2 296	
120 Warungasem	2	112	101	213	
Jumlah <i>Total</i>	2021	15	4 974	2 976	7 950
	2020	15	4 489	2 976	7 465
	2019	15	4 412	2 901	7 313

Sumber : Dinas Perindustrian, Perdagangan, Koperasi dan Usaha Kecil Menengah

Source : *Service of Industry, Trade, Cooperatives and Small Medium Enterprises*

Tabel 7.4 Jumlah Koperasi Pertanian (Koptan) dan Anggota Menurut Jenis Kelamin dan Kecamatan di Kabupaten Batang, 2021
Total Agricultural Cooperation and Members by Sex of Member and Subdistrict in Batang Regency, 2021

Kecamatan <i>Subdistrict</i>	Koptan (unit)	Anggota / Member			
		Laki-laki <i>Man</i>	Perempuan <i>Woman</i>	Jumlah <i>Total</i>	
(1)	(2)	(3)	(4)	(5)	
010 Wonotunggal	1	-	-	-	
020 Bandar	1	-	-	-	
030 Blado	-	-	-	-	
040 Reban	-	-	-	-	
050 Bawang	4	20	10	30	
060 Tersono	-	-	-	-	
070 Gringsing	-	-	-	-	
080 Limpung	3	31	65	96	
081 Banyuputih	1	-	-	-	
090 Subah	-	-	-	-	
091 Pecalungan	-	-	-	-	
100 Tulis	1	-	-	-	
101 Kandeman	5	20	10	30	
110 Batang	2	50	30	80	
120 Warungasem	-	-	-	-	
Jumlah <i>Total</i>	2021	18	121	115	236
	2020	15	61	85	146
	2019	15	138	168	306

Sumber : Dinas Perindustrian, Perdagangan, Koperasi dan Usaha Kecil Menengah

Source : *Service of Industry, Trade, Cooperatives and Small Medium Enterprises*

Tabel 7.5 Jumlah Koperasi Serba Usaha (KSU) dan Anggota Menurut Jenis Kelamin dan Kecamatan di Kabupaten Batang, 2021
 Table Total All-round Effort Cooperation and Members by Sex of Member and Subdistrict in Batang Regency, 2021

Kecamatan Subdistrict	KSU (unit)	Anggota / Member			
		Laki-laki Man	Perempuan Woman	Jumlah Total	
(1)	(2)	(3)	(4)	(5)	
010 Wonotunggal	1	-	-	-	
020 Bandar	2	-	-	-	
030 Blado	1	-	-	-	
040 Reban	1	-	-	-	
050 Bawang	2	-	-	-	
060 Tersono	2	-	-	-	
070 Gringsing	5	162	183	345	
080 Limpung	4	17	5	22	
081 Banyuputih	4	-	-	-	
090 Subah	3	-	-	-	
091 Pecalungan	1	-	-	-	
100 Tulis	1	-	-	-	
13. Kandeman	5	61	35	96	
14. Batang	8	30	24	54	
15. Warungasem	1	-	-	-	
Jumlah Total	2021	41	270	247	517
	2020	45	3 099	2 847	5 946
	2019	44	2 522	2 268	4 790

Sumber : Dinas Perindustrian, Perdagangan, Koperasi dan Usaha Kecil Menengah

Source : Service of Industry, Trade, Cooperatives and Small Medium Enterprises

Tabel 7.6 Jumlah Koperasi Simpan Pinjam (KSP) dan Anggota Menurut Jenis Kelamin dan Kecamatan di Kabupaten Batang, 2021
Total Savings and Loans Cooperation and Members by Sex of Member and Subdistrict in Batang Regency, 2021

Kecamatan <i>Subdistrict</i>	KSP (unit)	Anggota / <i>Member</i>			
		Laki-laki <i>Man</i>	Perempuan <i>Woman</i>	Jumlah <i>Total</i>	
(1)	(2)	(3)	(4)	(5)	
010 Wonotunggal	3	140	181	321	
020 Bandar	1	10	10	20	
030 Blado	-	-	-	-	
040 Reban	-	-	-	-	
050 Bawang	2	643	640	1 283	
060 Tersono	1	-	-	-	
070 Gringsing	5	611	474	1 085	
080 Limpung	5	99	186	285	
081 Banyuputih	3	-	-	-	
090 Subah	-	-	-	-	
091 Pecalungan	1	-	-	-	
100 Tulis	6	1 573	1 599	3 172	
101 Kandeman	2	2 586	2 586	5 172	
110 Batang	9	3 641	2 648	6 289	
120 Warungasem	1	-	-	-	
Jumlah <i>Total</i>	2021	39	9 303	8 324	17 627
	2020	38	10 295	9 531	19 826
	2019	38	8 814	8 551	17 365

Sumber : Dinas Perindustrian, Perdagangan, Koperasi dan Usaha Kecil Menengah

Source : *Service of Industry, Trade, Cooperatives and Small Medium Enterprises*

Tabel 7.7 Jumlah Koperasi Pegawai Republik Indonesia (KPRI) dan Anggota Menurut Jenis Kelamin dan Kecamatan di Kabupaten Batang, 2021

Total Employee of Republic Indonesia Cooperation and Members by Sex of Member and Subdistrict in Batang Regency, 2021

Kecamatan Subdistrict	KPRI (unit)	Anggota / Member			
		Laki-laki Man	Perempuan Woman	Jumlah Total	
(1)	(2)	(3)	(4)	(5)	
010 Wonotunggal	1	84	80	164	
020 Bandar	2	121	92	213	
030 Blado	2	133	134	267	
040 Reban	1	69	58	127	
050 Bawang	1	-	-	-	
060 Tersono	1	143	116	259	
070 Gringsing	2	143	89	232	
080 Limpung	1	178	150	328	
081 Banyuputih	-	-	-	-	
090 Subah	1	151	125	276	
091 Pecalungan	-	-	-	-	
100 Tulis	2	167	170	337	
101 Kandeman	-	-	-	-	
110 Batang	28	1 937	1 889	3 826	
120 Warungasem	1	80	100	180	
Jumlah Total	2021	43	3 206	3 003	6 209
	2020	43	4 030	3 796	7 826
	2019	43	4 004	3 878	7 882

Sumber : Dinas Perindustrian, Perdagangan, Koperasi dan Usaha Kecil Menengah

Source : Service of Industry, Trade, Cooperatives and Small Medium Enterprises

Tabel 7.8 Pemasukan dan Pengeluaran Beras Gudang Bulog
 Table Kandeman Batang, 2019- 2021
*Income and Outcome of Rice in Bulog Warehouse Kandeman
 Batang, 2019- 2021*

Rincian Details	2019 (Ton)	2020 (Ton)	2021 (Ton)
(1)	(2)	(3)	(4)
PEMASUKAN	9 854 017	12 325 255	6 895 593
• Sisa stok tahun sebelumnya	3 282 487	5 443 187	1 843 100
• Pengadaan beras dari dalam daerah	6 571 530	6 882 068	3 514 670
• Pengadaan beras dari luar daerah	-	-	-
• Pengadaan beras dari gudang lain	-	-	-
• Pengadaan beras hasil reproses	-	-	1 537 822,5
PENGELUARAN	4 410 830	10 482 155	5 687 593
• Penyaluran beras sejahtera (14 bulan)	-	-	-
• Penyaluran beras sejahtera (12 bulan)	-	-	-
• Penyaluran beras sejahtera (9 bulan)	-	-	-
• Operasi pasar	611 300	876 954	2 940 882,5
• Penyaluran beras untuk instansi lain	-	-	6 000
• Pemindahan stok ke Bulog daerah lain	1 000 000	1 493 023	-
• Cadangan beras pemerintah	-	-	-
• Pengeluaran reproses beras	-	-	1 644 200
• Lain-lain (BPNT)	2 799 530	6 724 918	-
• Lain-lain (BANSOS)	-	1 387 260	1 096 510

Sumber : Gudang Bulog Kandeman Batang

Source : *Bulog Warehouse Kandeman Batang*

HOTEL DAN PARIWISATA

BAB 8

Hotel and Tourism

Jumlah Hotel dan Penginapan
di Kabupaten Batang, 2021



1
Hotel

Bintang
1



Bintang
3

1
Hotel



10
Hotel

Melati
(Penginapan)

PENJELASAN TEKNIS

1. Hotel adalah penyediaan akomodasi secara harian berupa kamar-kamar di dalam satu bangunan yang dapat dilengkapi dengan jasa pelayanan makan dan minum, kegiatan hiburan dan atau fasilitas lainnya. Hotel terdiri dari hotel berbintang dan hotel non-bintang.
2. Hotel bintang adalah usaha penyediaan jasa pelayanan penginapan, makan minum serta jasa lainnya bagi umum dengan menggunakan sebagian atau seluruh bangunan. Usaha ini dikelola secara komersial serta memenuhi ketentuan persyaratan sebagai hotel bintang (termasuk berlian) yang ditetapkan dalam surat keputusan instansi yang membinanya. Misalnya hotel bintang lima, hotel bintang empat dan seterusnya.
3. Bioskop adalah pertunjukkan yang diperlihatkan dengan gambar (film) yang disorot sehingga dapat bergerak. Bioskop juga diartikan sebagai tempat untuk menonton pertunjukkan film dengan menggunakan layar lebar, dimana gambar film diproyeksikan ke layar menggunakan proyektor.

TECHNICAL NOTES

1. *Hotel is a daily supply of accommodation rooms within a building which can be equipped with eating and drinking services, entertainment activities and/or other facilities. Hotel consists of a classified hotel and a non-classified hotel.*
2. *A star hotel is the business of providing an accommodation, eating and drinking as well as other services for the public by using a building or a part of a building. It is managed commercially and meets specified requirements as a star hotel (including diamonds) set forth in the decree of fostering agency. For example, five star hotel, four star hotel, and so on.*
3. *Cinema is a show that is shown with the image (film) highlighted so it can move. Cinema also be interpreted as a place to watch the shows using a wide screen movies, where the film images projected onto a screen using a projector.*

ULASAN

Usaha akomodasi mempunyai potensi yang sangat strategis untuk terus dikembangkan guna menopang pertumbuhan dan perkembangan perekonomian di Kabupaten Batang. Pada tahun 2021, total usaha hotel dan akomodasi lainnya di Kabupaten Batang mencapai 12 unit yang terdiri dari 1 hotel bintang 3, 1 hotel bintang 1 dan 10 hotel melati/penginapan. Hotel dan akomodasi lainnya ini tersebar di beberapa kecamatan dan yang paling banyak terdapat di sepanjang jalur pantura. Usaha hotel dan akomodasi lainnya disekitar obyek wisata masih belum berkembang potensinya.

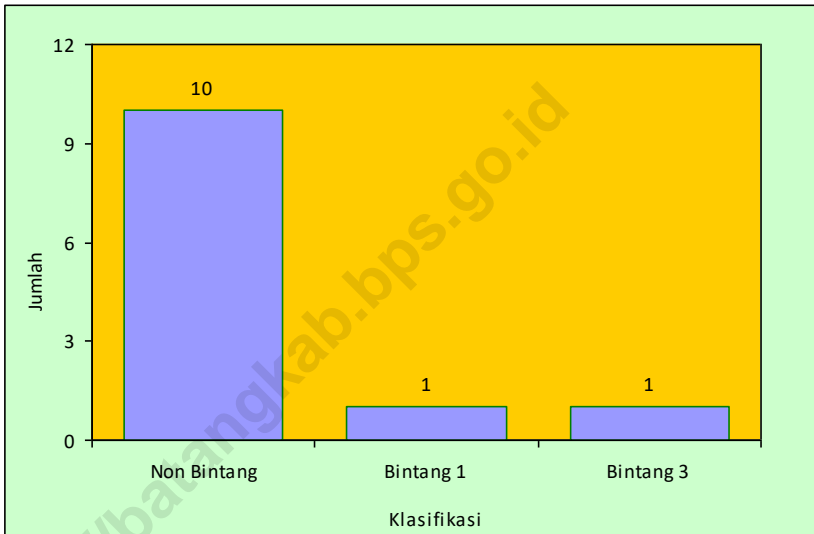
Pada sektor pariwisata di Kabupaten Batang selama pandemi covid-19 mengalami penurunan jumlah pengunjung di mayoritas tempat wisata. Penurunan jumlah pengunjung terjadi di Kolam Renang Bandar, Resor Pagilaran, Pemandian Air Panas Sangubanyu serta Desa wisata Pandansari. Destinasi wisata seperti Pantai Jodo, Pantai Ujungnegoro, Pantai Sigandu, serta Pantai Celong mengalami kenaikan jumlah pengunjung.

DESCRIPTION

Accommodation business has a very strategic potential to continue to be developed to sustain economic growth and development in Batang Regency. In 2021, the total hotel business and other accommodation in Batang Regency reached 12 units consisting of 1 three star hotel, 1 one star hotel and 10 budget hotels. These hotels and other accommodations are scattered in several sub-districts and the most widely located along the pantura line. Hotel business and other accommodation around tourism objects still have not developed their potential.

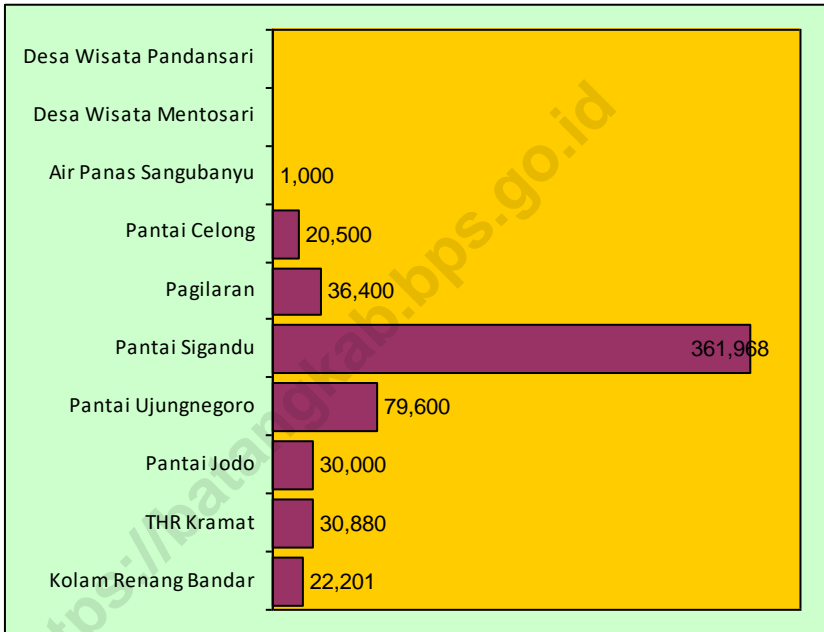
The tourism sector in Batang Regency during the COVID-19 pandemic experienced a decline in the number of visitors at the majority of tourist attractions. The decline in the number of visitors occurred at the Bandar Swimming Pool, Pagilaran Resort, Sangubanyu Hot Springs and Pandansari Tourism Village. Tourist destinations such as Jodo Beach, Ujungnegoro Beach, Sigandu Beach, and Celong Beach have experienced an increase in the number of visitors.

Gambar 8.1 Persentase Hotel/Akomodasi Lainnya Menurut Klasifikasi di Kabupaten Batang, 2021
Figures Percentage of Hotel/Other Accomodations by Classification in Batang Regency, 2021



Sumber : BPS Kabupaten Batang, Survei Perusahaan/Usaha Jasa Akomodasi
Source : BPS-Statistics of Batang Regency, Accommodation Services Establishment Survey

Gambar 8.2 Jumlah Pengunjung Obyek Wisata Menurut Tempat di Kabupaten Batang, 2021
Figures Number of Visitors of Tourism Object by Place in Batang Regency, 2021



Sumber : Dinas Pariwisata, Kepemudaan dan Olahraga
Source : Service of Tourism, Youth and Sport

8.1 HOTEL/*HOTELS*

Tabel 8.1.1 Jumlah Hotel/Akomodasi Lainnya Menurut Kecamatan dan
 Table Klasifikasi di Kabupaten Batang, 2021
*Number of Hotel/Other Accomodations by Subdistrict and
 Classification in Batang Regency, 2021*

Kecamatan <i>Subdistrict</i>	Hotel/Akomodasi Lainnya <i>Hotels/Other Accomodations</i>					
	Non Bintang <i>Not Star</i>	Bintang 1 <i>1'Star</i>	Bintang 2 <i>2'Star</i>	Bintang 3 <i>3'Star</i>	Bintang 4 <i>4'Star</i>	Bintang 5 <i>5'Star</i>
(1)	(2)	(3)	(4)	(5)	(6)	(7)
010 Wonotunggal	-	-	-	-	-	-
020 Bandar	-	-	-	-	-	-
030 Blado	2	-	-	-	-	-
040 Reban	-	-	-	-	-	-
050 Bawang	-	-	-	-	-	-
060 Tersono	-	-	-	-	-	-
070 Gringsing	2	-	-	-	-	-
080 Limpung	-	-	-	-	-	-
081 Banyuputih	4	-	-	-	-	-
090 Subah	-	-	-	-	-	-
091 Pecalungan	-	-	-	-	-	-
100 Tulis	1	-	-	-	-	-
101 Kandeman	-	-	-	-	-	-
110 Batang	1	1	-	1	-	-
120 Warungasem	-	-	-	-	-	-
Jumlah	2021	10	1	-	1	-
Total	2020	10	1	-	1	-

Sumber : Survei Perusahaan/Usaha Jasa Akomodasi

Source : *Accommodation Services Establishment Survey*

Tabel 8.1.2 Nama dan Alamat Hotel/Akomodasi Lainnya dan Jumlah Kamar di Kabupaten Batang, 2021
Name and Address Hotel/Other Accommodation and Number of Rooms at Batang Regency, 2021

	Nama Hotel <i>Hotel Name</i>	Alamat <i>Address</i>	Kelas <i>Class</i>	Jumlah/ <i>Total</i>	
				Kamar <i>Room</i>	Tempat Tidur <i>Bed</i>
	(1)	(2)	(3)	(4)	(5)
01	Hotel Yudhistira	Jl. Raya Batang-Pekalongan Km3	Bintang 1	43	86
02	Hotel Sendangsari	Jl. Jend Sudirman No. 29	Bintang 3	88	176
03	Rejo Agung Podomoro	Jl. Raya Banyuputih	Melati	20	20
04	Hotel Podomoro	Jl. Gringsing-Batang	Melati	20	20
05	Hotel Panorama Inn	Jl. Raya Penundan Banyuputih	Melati	21	21
06	Hotel Dewi Ratih	Jl. Raya Jend. Urip Sumohardjo	Melati	50	100
07	Hotel Arowana	Desa Surodadi-Gringsing	Melati	12	12
08	Hotel Arjuna	Jl. Raya Sembung Banyuputih	Melati	27	27
09	Penginapan Anjani	Jl. Pagilaran Blado Km7	Melati	28	28
10	Hotel Alazka	Dukuh Petamanan Gringsing	Melati	20	20
11	Hotel Larasati	Jl. Raya Blado Pagilaran Kalisari	Melati	30	30
12	Hotel Berlian	Jl. Raya Tulis Barat No. 14	Melati	16	16

Sumber : Survei Perusahaan/Usaha Jasa Akomodasi
Source : Accommodation Services Establishment Survey

8.2 PARIWISATA/*TOURISM*

Tabel 8.2.1 Jumlah Pengunjung Obyek Wisata Menurut Tempat dan Bulan di Kabupaten Batang, 2021
Number of Visitors of Tourism Object by Place and Month in Batang Regency, 2021

Bulan Month	Kolam Renang <i>Swimming Pool</i> Bandar	Taman Rakyat <i>People's Garden</i> Kramat	Pantai <i>Beach</i> Jodo	Pantai <i>Beach</i> Ujungnegoro	Pantai <i>Beach</i> Sigandu	
(1)	(2)	(3)	(4)	(5)	(6)	
01 Januari	3 204	4 412	-	7 980	39 736	
02 Februari	560	2 246	2 000	1 750	7 014	
03 Maret	2 900	4 578	1 200	5 920	24 350	
04 April	2 140	2 730	1 800	6 150	28 950	
05 Mei	6 679	6 160	-	12 700	69 302	
06 Juni	3 000	5 176	8 800	7 510	38 310	
07 Juli	200	294	-	250	2 688	
08 Agustus	-	-	-	-	-	
09 September	-	1 052	-	10 670	44 680	
10 Oktober	-	1 262	-	10 720	40 516	
11 Nopember	-	1 540	-	7 850	32 555	
12 Desember	3 518	1 430	16 200	8 100	33 867	
Jumlah Total	2021	22 201	30 880	30 000	79 600	361 968
	2020	27 116	27 302	16 750	60 562	268 948
	2019	68 364	59 303	20 500	79 994	210 697
	2018	60 384	27 391	20 000	76 271	258 351

Tabel 8.2.1 Lanjutan
 Table Continued

Bulan Month		Resor Resort Pagilaran	Pantai Beach Celong	Pemandian Air Panas Spring Water Sangubanyu	Desa Wisata Tourist Village Mentosari	Desa Wisata Tourist Village Pandansari
(1)		(7)	(8)	(9)	(10)	(11)
01	Januari	2 100	-	-	-	-
02	Februari	2 900	3 000	-	-	-
03	Maret	1 200	1 100	-	-	-
04	April	2 600	2 500	-	-	-
05	Mei	2 700	2 400	-	-	-
06	Juni	7 900	3 200	-	-	-
07	Juli	-	1 600	-	-	-
08	Agustus	-	-	-	-	-
09	September	3 100	-	-	-	-
10	Oktober	3 025	-	-	-	-
11	November	2 125	2 200	1 000	-	-
12	Desember	8 750	4 500	-	-	-
Jumlah Total	2021	36 400	20 500	1 000	-	-
	2020	49 905	9 300	3 400	-	7 200
	2019	95 337	11 450	12 000	27 605	20 476
	2018	87 100	13 100	9 500	14 900	16 200

*) Pada kondisi bulan tertentu beberapa destinasi wisata tidak beroperasi karena kebijakan PPKM

Sumber : Dinas Pariwisata, Kepemudaan dan Olahraga

Source : Service of Tourism, Youth and Sport

Tabel 8.2.2 Jumlah Pendapatan Asli Daerah dari Pengunjung Obyek Wisata Menurut Bulan di Kabupaten Batang (Rupiah), 2021
Number of Locally-Generated Revenue from Tourists of Tourism by Month In Batang Regency (Rupiah), 2021

Bulan Month	Kolam Renang Swimming Pool Bandar	Taman Rakyat People's Garden Kramat	Pantai Beach Jodo	Pantai Beach Ujungnegoro	Pantai Beach Sigandu	
(1)	(2)	(3)	(4)	(5)	(6)	
01 Januari	16 439 000	43 017 000	-	37 905 000	188 746 000	
02 Februari	2 660 000	21 898 500	2 200 000	8 312 500	33 316 500	
03 Maret	13 775 000	44 635 500	1 320 000	28 120 000	118 037 500	
04 April	10 165 000	26 617 500	1 980 000	29 212 500	137 512 500	
05 Mei	35 504 250	60 059 500	-	60 325 000	329 184 500	
06 Juni	14 250 000	50 466 000	9 680 000	35 672 500	181 972 500	
07 Juli	950 000	2 866 500	-	1 187 500	12 768 000	
08 Agustus	-	-	-	-	-	
09 September	-	10 256 500	-	50 682 500	212 230 000	
10 Oktober	-	12 304 500	-	50 920 000	192 451 000	
11 Nopember	-	15 015 000	-	37 287 500	154 636 250	
12 Desember	16 710 000	13 940 500	17 820 000	38 475 000	160 868 250	
Jumlah Total	2021	110 453 250	301 077 000	33 000 000	378 100 000	1 721 723 000
	2020	130 656 000	266 194 500	18 150 000	288 154 500	1 277 443 000
	2019	360 198 000	627 501 250	23 100 000	387 125 000	1 031 671 750
	2018	299 998 000	142 062 250	22 000 000	362 287 250	1 227 167 750

Tabel 8.2.2 Lanjutan
Table Continued

Bulan Month		Resor Resort Pagilaran	Pantai Beach Celong	Pemandian Air Panas Spring Water Sangubanyu	Desa Wisata Tourist Village Mentosari	Desa Wisata Tourist Village Pandansari
(1)		(7)	(8)	(9)	(10)	(11)
01	Januari	3 491 250	-	-	-	-
02	Februari	4 821 250	3 300 000	-	-	-
03	Maret	1 995 000	1 210 000	-	-	-
04	April	4 322 500	2 750 000	-	-	-
05	Mei	4 488 750	2 640 000	-	-	-
06	Juni	13 133 750	3 520 000	-	-	-
07	Juli	-	1 760 000	-	-	-
08	Agustus	-	-	-	-	-
09	September	5 153 750	-	-	-	-
10	Oktober	5 029 063	-	-	-	-
11	Nopember	5 029 063	2 420 000	1 100 000	-	-
12	Desember	3 532 813	4 950 000	-	-	-
Jumlah Total	2021	50 997 189	22 550 000	1 100 000	-	-
	2020	82 967 063	10 230 000	3 740 000	-	8 550 000
	2019	129 512 075	12 870 000	10 110 000	-	21 164 850
	2018	144 803 750	14 410 000	10 450 000	21 605 000	19 237 500

*) Pada kondisi bulan tertentu beberapa destinasi wisata tidak beroperasi karena kebijakan PPKM

Sumber : Dinas Pariwisata, Kepemudaan dan Olahraga

Source : Service of Tourism, Youth and Sport

TRANSPORTASI DAN KOMUNIKASI

BAB

9

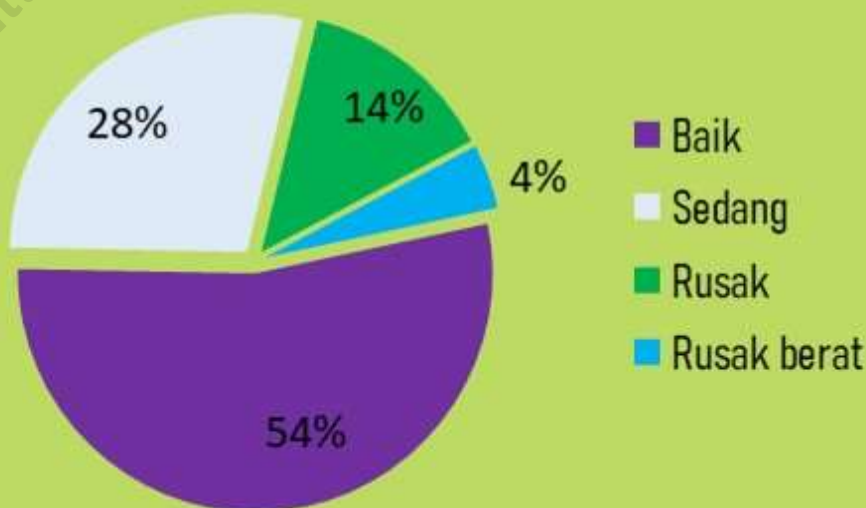
Transportation and Communication

Panjang jalan kabupaten tahun 2021 :



Panjang jalan kabupaten mencapai **552,42 km**

Jalan kabupaten menurut kondisi tahun 2021:



PENJELASAN TEKNIS

1. Untuk keperluan pengaturan penggunaan dan pemenuhan kebutuhan angkutan, jalan dibagi dalam beberapa kelas yang didasarkan pada kebutuhan transportasi, pemilihan moda secara tepat, dengan mempertimbangkan keunggulan karakteristik masing-masing moda, perkembangan teknologi kendaraan bermotor, muatan sumbu terberat kendaraan bermotor, serta konstruksi jalan. Pengelompokkan jalan^[5] menurut muatan sumbu yang disebut juga kelas jalan, terdiri dari:
 - a. Jalan Kelas I, yaitu jalan arteri yang dapat dilalui kendaraan bermotor termasuk muatan dengan ukuran lebar tidak melebihi 2.500 milimeter, panjang tidak melebihi 18.000 milimeter, dan muatan sumbu terberat yang diizinkan lebih besar dari 10 ton, yang saat ini masih belum digunakan di Indonesia, namun sudah mulai dikembangkan di berbagai negara maju seperti di Prancis telah mencapai muatan sumbu terberat sebesar 13 ton;
 - b. Jalan Kelas II, yaitu jalan arteri yang dapat dilalui

TECHNICAL NOTES

1. *For the purposes of regulating the use and requirements of transport, roads are divided into several classes based on the needs of transport, modal choice appropriately, taking into account the characteristics of excellence of each mode, the development of motor vehicle technology, load the heaviest axis of motor vehicles and road construction. Grouping the road [5] according to the charge axis, also called the class path, comprising:*
 - a. *Road Class I, the arterial roads that can be passed vehicles including cargo with a width not exceeding 2,500 mm, a length not exceeding 18,000 millimeters, and the charge axis heaviest permitted greater than 10 tonnes, which is still not used in Indonesia, but are already being developed in many developed countries such as France have reached the axis of heaviest payload of 13 tonnes;*
 - b. *Road Class II, the arterial roads that can be passed*

kendaraan bermotor termasuk muatan dengan ukuran lebar tidak melebihi 2.500 milimeter, ukuran panjang tidak melebihi 18.000 milimeter, dan muatan sumbu terberat yang diizinkan 10 ton, jalan kelas ini merupakan jalan yang sesuai untuk angkutan peti kemas;

- c. Jalan Kelas III A, yaitu jalan arteri atau kolektor yang dapat dilalui kendaraan bermotor termasuk muatan dengan ukuran lebar tidak melebihi 2.500 milimeter, ukuran panjang tidak melebihi 18.000 milimeter, dan muatan sumbu terberat yang diizinkan 8 ton;
- d. Jalan Kelas III B, yaitu jalan kolektor yang dapat dilalui kendaraan bermotor termasuk muatan dengan ukuran lebar tidak melebihi 2.500 milimeter, ukuran panjang tidak melebihi 12.000 milimeter, dan muatan sumbu terberat yang diizinkan 8 ton;
- e. Jalan Kelas III C, yaitu jalan lokal dan jalan lingkungan yang dapat dilalui kendaraan bermotor termasuk muatan dengan ukuran lebar tidak melebihi 2.100 milimeter, ukuran panjang tidak

vehicles including cargo with a width not exceeding 2,500 mm, a length not exceeding 18,000 millimeters, and the charge axis heaviest allowed 10 tons, the way this class is a way that is suitable for container transportation;

- c. *Road Class III A, ie arterial or collector roads are passable vehicles include a charge to the size of a width not exceeding 2,500 mm, a length not exceeding 18,000 millimeters, and load the heaviest axis allowed 8 tons;*
- d. *Roads Class III B, collector roads that are passable vehicles include a charge to the size of a width not exceeding 2,500 mm, a length not exceeding 12,000 millimeters, and load the heaviest axis allowed 8 tons;*
- e. *Road Class III C, the local road and street environment that can be passed vehicles include a charge to the size of a width not exceeding 2,100 mm, a length not exceeding 9,000 millimeters, and load the heaviest axis allowed 8 tons.*

melebihi 9.000 milimeter, dan muatan sumbu terberat yang diizinkan 8 ton.

2. Kantor Pos adalah tempat pemberi pelayanan komunikasi tertulis dan atau surat elektronik, layanan paket, layanan logistik, layanan transaksi keuangan, dan layanan keagenan pos untuk kepentingan umum. Rumah pos berfungsi sama seperti kantor pos dan kantor pos pembantu, bedanya rumah pos biasanya terletak di daerah terpencil.
2. *Post Office is a service provider facility of written communication and or electronic mail, parcel service, logistics services, financial transaction services, and postal services to the public. Postal house has the same function as the post office and subsidiary of post office, the difference is that postal house is usually located in remote areas.*
3. Telekomunikasi adalah setiap pemancaran, pengiriman, dan atau penerimaan dari setiap informasi dalam bentuk tandatanda, isyarat, tulisan, gambar, suara dan bunyi melalui sistem kawat, optik, radio, atau sistem elektromagnetik lainnya.
3. *Telecommunication includes every transmitting, delivering, and or receiving from every information of marking, signal, article, pictursound and voice through strand wire system, optic, radio, or other electromagnetic system*

ULASAN

1. Transportasi

Panjang jalan kabupaten tahun 2021 mencapai 552,42 Km. Hal ini ditetapkan berdasarkan peraturan yang tertuang dalam Keputusan Bupati Batang No. 050/243/2016 tentang penetapan status ruas jalan kabupaten. Panjang jalan tersebut 257,39 km dalam kondisi baik; 181,26 km sedang ; 85,87 km rusak dan 27,90 km dalam kondisi rusak berat. Keputusan Gubernur Jawa Tengah No.620/2/ Tahun 2016 tentang penetapan status ruas jalan sebagai jalan provinsi Jawa Tengah, menetapkan panjang jalan provinsi di wilayah Kabupaten Batang mencapai 72,86 km yang terdiri dari 3 ruas jalan. Keputusan Menteri Pekerjaan Umum tentang status jalan nasional bukan jalan tol No. 248/KPTS/M/2015 menetapkan panjang jalan nasional di wilayah Kabupaten Batang mencapai 52,67 km, yang terdiri dari 6 ruas jalan.

2. Komunikasi

Sudah mulai ada peningkatan jumlah pengiriman surat pada PT POS Indonesia Cabang Batang. Disisi lain, terjadi penurunan jumlah pengiriman paket baik untuk paket yang masuk maupun paket yang keluar dari PT Pos Indonesia Cabang Batang. Nilai uang wesel yang masuk ke Batang dari luar negeri mencapai 6,08 milyar rupiah sedangkan yang berasal dari dalam negeri hanya 1,84 milyar rupiah.

DESCRIPTION

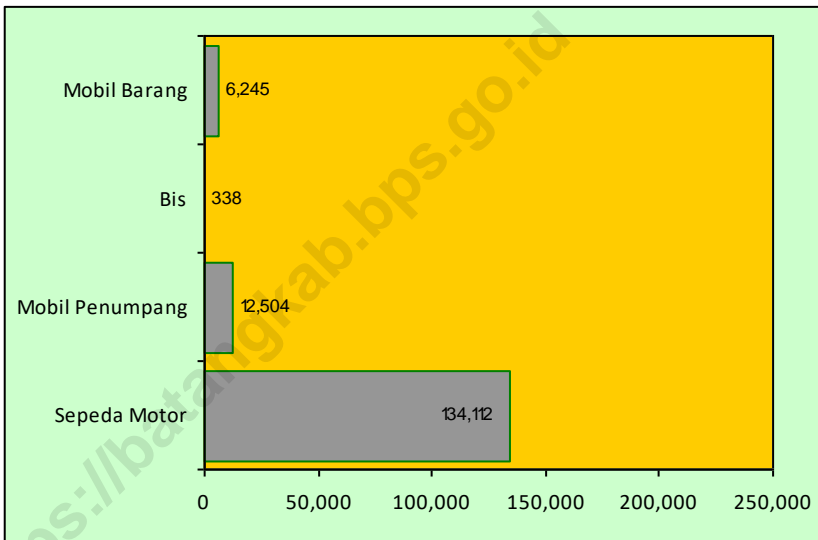
1. Transportation

The length of the regency road in 2021 reaches 552,42 Km. This is determined based on Regent of Batang Decree Number 050/243/2016 concerning the determination of the status of regency roads. The length of the road 257.39 km is in good condition; 181.26 km medium; 85.87 km damaged and 27.90 km in heavily damaged conditions. Decree of the Governor of Jawa Tengah Number 620/2/2016 concerning the status of roads for the province of Jawa Tengah, stipulates that the length of provincial roads in the Batang Regency area is 72,86 km consisting of 3 roads. The Decree of the Minister of Public Works regarding the status of national non-toll roads Number 648 / KPTS / M / 2015 stipulates that the length of the national road in the Batang Regency area reaches 52.67 km, consisting of 6 roads.

2. Communication

There has been an increase in the number of mail deliveries to PT POS Indonesia Batang Branch. On the other hand, there was a decrease in value of package delivery for both incoming and outgoing packages from PT Pos Indonesia Batang Branch. The value of money orders that came into Batang from abroad reached 6.08 billion rupiah while those originating from within the country were only 1.84 billion rupiah.

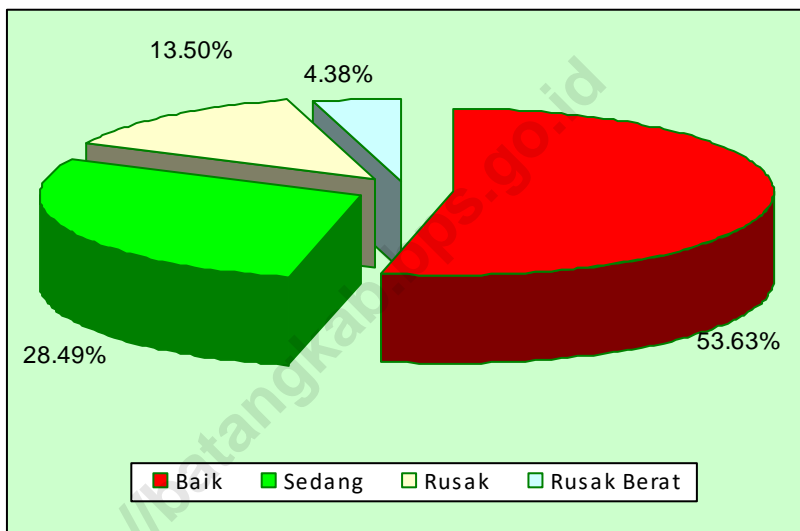
Gambar 9.1 Jumlah Pembayar Pajak Kendaraan Bermotor Menurut Jenis Kendaraan Bermotor di Kabupaten Batang, 2021
Figures Number of Vehicle Tax Payer by Kind of Vehicle in Batang Regency, 2021



Sumber : Unit Pelayanan Pendapatan Daerah (UPPD) Batang

Source : Regional Revenue Service Unit of Batang

Gambar 9.2 Persentase Jalan Kabupaten Menurut Kondisi Jalan di Kabupaten Batang, 2021
Figures Percentage of Regency Roads by Road Condition in Batang Regency, 2021



Sumber : Dinas Pekerjaan Umum dan Penataan Ruang
Source : Service of Public Works and Spatial Planning

9.1. TRANSPORTASI/TRANSPORTATION

Tabel 9.1.1 Jumlah Ruas dan Panjang Jalan Kabupaten Menurut Kecamatan di Kabupaten Batang, 2021
Number of Sections and Length of Regency Roads by Subdistrict in Batang Regency, 2021

Kecamatan Subdistrict	Jumlah Ruas Numbers of Sections	Panjang Jalan Length Roads (Meter)
(1)	(2)	(3)
010 Wonotunggal	6	23 850
020 Bandar	9	55 217
030 Blado	9	52 625
040 Reban	5	29 200
050 Bawang	12	62 200
060 Tersono	5	26 370
070 Gringsing	10	46 700
080 Limpung	5	23 150
081 Banyuputih	5	19 250
090 Subah	6	37 523
091 Pecalungan	3	17 080
100 Tulis	6	31 600
101 Kandeman	5	27 495
110 Batang	49	86 536
120 Warungasem	4	13 625
<i>Jumlah/ Total</i>	139	552 421

Keputusan Bupati Batang No. 050/243/2016 Tanggal 18 Maret 2016
 tentang Penetapan Status Ruas Jalan Kabupaten

Sumber : Dinas Pekerjaan Umum dan Penataan Ruang
 Source : *Service of Public Works and Spatial Planning*

Tabel 9.1.2 Panjang Jalan Kabupaten Menurut Jenis Permukaan dan Kecamatan di Kabupaten Batang, 2021
Table Length of Regency Roads by Surface Type and Subdistrict in Batang Regency, 2021

Kecamatan Subdistrict	Jenis Permukaan / Surface Type (Km)				Jumlah Total	
	Aspal Asphalt	Beton Rigid	Kerikil Gravel	Tanah Land		
(1)	(2)	(3)	(4)	(5)	(6)	
010 Wonotunggal	23,25	0,20	0,40	-	23,85	
020 Bandar	52,17	-	3,05	-	55,22	
030 Blado	41,93	7,90	2,80	-	52,63	
040 Reban	25,80	-	3,40	-	29,20	
050 Bawang	31,70	13,42	17,08	-	62,20	
060 Tersono	23,77	0,80	1,80	-	26,37	
070 Gringsing	32,10	3,00	11,60	-	46,70	
080 Limpung	22,95	0,20	-	-	23,15	
081 Banyuputih	18,45	0,80	-	-	19,25	
090 Subah	30,92	0,80	5,80	-	37,52	
091 Pecalungan	15,68	-	1,40	-	17,08	
100 Tulis	25,30	0,40	5,90	-	31,60	
101 Kandeman	25,48	1,82	0,20	-	27,50	
110 Batang	73,56	8,54	4,44	-	86,54	
120 Warungasem	12,60	0,20	0,83	-	13,63	
Jumlah Total	2021	455,65	38,08	58,70	-	552,42
	2020	370,32	42,14	139,97	-	552,42

Sumber : Dinas Pekerjaan Umum dan Penataan Ruang
 Source : Service of Public Works and Spatial Planning

Tabel 9.1.3 Panjang Jalan Kabupaten Menurut Kondisi Jalan dan Kecamatan di Kabupaten Batang, 2021
Length of Regency Roads by Road Condition and Subdistrict in Batang Regency, 2021

Kecamatan Subdistrict	Kondisi Jalan / Road Condition (Km)				Jumlah Total	
	Baik Good	Sedang Sufficient	Rusak Damaged	Rusak Berat Heavy Damaged		
(1)	(2)	(3)	(4)	(5)	(6)	
010 Wonotunggal	18,00	1,25	4,40	0,20	23,85	
020 Bandar	26,59	17,20	11,42	-	55,22	
030 Blado	17,80	21,79	11,26	1,78	52,63	
040 Reban	13,10	10,30	5,80	-	29,20	
050 Bawang	7,90	32,95	6,95	14,40	62,20	
060 Tersono	11,47	12,67	2,23	-	26,37	
070 Gringsing	9,35	23,24	11,91	2,20	46,70	
080 Limpung	19,30	3,63	0,22	-	23,15	
081 Banyuputih	9,60	3,74	2,75	3,17	19,25	
090 Subah	21,09	3,90	10,14	2,40	37,52	
091 Pecalungan	7,13	6,43	3,52	-	17,08	
100 Tulis	22,09	5,49	3,81	0,20	31,60	
101 Kandeman	16,55	9,05	1,90	-	27,50	
110 Batang	54,55	20,05	8,38	3,55	86,54	
120 Warungasem	2,88	9,57	1,18	-	13,63	
Jumlah Total	2021	257,39	181,26	85,87	27,90	552,42
	2020	342,41	64,50	5,55	139,97	552,42

Sumber : Dinas Pekerjaan Umum dan Penataan Ruang
 Source : Service of Public Works and Spatial Planning

Tabel 9.1.4 Panjang Jalan Kabupaten Menurut Kelas Jalan dan Kecamatan di Kabupaten Batang, 2021
Table Length of Regency Roads by Road Class and Subdistrict in Batang Regency, 2021

Kecamatan <i>Subdistrict</i>	Kelas Jalan / <i>Road Class</i> (Km)			
	Kelas I <i>Class I</i>	Kelas IIA <i>Class IIA</i>	Kelas IIB <i>Class IIB</i>	Kelas IIIA <i>Class IIIA</i>
(1)	(2)	(3)	(4)	(5)
010 Wonotunggal	-	-	-	-
020 Bandar	-	-	-	-
030 Blado	-	-	-	-
040 Reban	-	-	-	-
050 Bawang	-	-	-	-
060 Tersono	-	-	-	-
070 Gringsing	-	-	-	-
080 Limpung	-	-	-	-
081 Banyuputih	-	-	-	-
090 Subah	-	-	-	-
091 Pecalungan	-	-	-	-
100 Tulis	-	-	-	-
101 Kandeman	-	-	-	-
110 Batang	-	-	-	-
120 Warungasem	-	-	-	-
Jumlah <i>Total</i>	2021	-	-	-
	2020	-	-	-

Tabel 9.1.4 Lanjutan
 Table Continued

Kecamatan <i>Subdistrict</i>	Kelas Jalan / <i>Road Class</i> (Km)			Jumlah <i>Total</i>	
	Kelas IIIB <i>Class IIIB</i>	Kelas IIIC <i>Class IIIC</i>	Tidak Terperinci <i>Unspecified</i>		
(1)	(6)	(7)	(8)	(9)	
010 Wonotunggal	-	23,85	-	23,85	
020 Bandar	-	55,22	-	55,22	
030 Blado	-	52,63	-	52,63	
040 Reban	-	29,20	-	29,20	
050 Bawang	-	62,20	-	62,20	
060 Tersono	-	26,37	-	26,37	
070 Gringsing	-	46,70	-	46,70	
080 Limpung	-	23,15	-	23,15	
081 Banyuputih	-	19,25	-	19,25	
090 Subah	-	37,52	-	37,52	
091 Pecalungan	-	17,08	-	17,08	
100 Tulis	-	31,60	-	31,60	
101 Kandeman	-	27,50	-	27,50	
110 Batang	-	86,54	-	86,54	
120 Warungasem	-	13,63	-	13,63	
Jumlah <i>Total</i>	2021	-	552,42	-	552,42
	2020	-	552,42	-	552,42

Sumber : Dinas Pekerjaan Umum dan Penataan Ruang
 Source : *Service of Public Works and Spatial Planning*

Tabel 9.1.5 Panjang Jalan Provinsi Menurut Ruas dan Keadaan Jalan di Kabupaten Batang (Km), 2020-2021
Length of Province Roads by Section and Road Condition in Batang Regency (Km), 2020-2021

Keadaan <i>Condition</i>	No. Ruas/ <i>Section</i> 121 Wonotunggal-Bts Kab. Pekalongan		No. Ruas/ <i>Section</i> 122 Batang-Wonotunggal-Surjo	
	2020	2021	2020	2021
(1)	(2)	(3)	(4)	(5)
Jenis Permukaan				
a. Diaspal	5,31	5,31	37,31	37,31
b. Kerikil	-	-	-	-
c. Tanah	-	-	-	-
d. Tidak Dirinci	-	-	-	-
Kondisi Jalan				
a. Baik	5,31	4,15	36,11	14,40
b. Sedang	-	1,16	-	7,51
c. Rusak	-	-	1,20	15,40
d. Rusak Berat	-	-	-	-
Kelas Jalan				
a. Kelas I	-	-	-	-
b. Kelas II	-	-	-	-
c. Kelas III	5,31	5,31	37,31	37,31
d. Tidak Dirinci	-	-	-	-
Jumlah/ <i>Total</i>	5,31	5,31	37,31	37,31

Tabel 9.1.5 Lanjutan
 Table Continued

Keadaan <i>Condition</i>	No. Ruas/ <i>Section</i> 178 Banyuputih-Bts Kab. Kendal		Jumlah/ <i>Total</i>	
	2020	2021	2020	2021
(1)	(6)	(7)	(8)	(9)
Jenis Permukaan				
e. Diaspal	30,24	30,24	72,86	72,86
f. Kerikil	-	-	-	-
g. Tanah	-	-	-	-
h. Tidak Dirinci	-	-	-	-
Kondisi Jalan				
e. Baik	29,54	2,20	70,96	20,75
f. Sedang	-	25,04	-	33,71
g. Rusak	0,70	3,00	1,90	18,40
h. Rusak Berat	-	-	-	-
Kelas Jalan				
e. Kelas I	-	-	-	-
f. Kelas II	-	-	-	-
g. Kelas III	30,24	30,24	72,86	72,86
h. Tidak Dirinci	-	-	-	-
Jumlah/<i>Total</i>	30,24	30,24	72,86	72,86

Keputusan Gubernur Jawa Tengah No. 620/2/Tahun 2016 Tanggal 25 Januari 2016
 tentang Penetapan Status Ruas Jalan sebagai Jalan Provinsi Jawa Tengah

Sumber : Balai Pelaksana Teknis Jalan Wilayah Pekalongan
 Source : *Technical Executing Agency of Street Pekalongan Region*

Tabel 9.1.6 Daftar Nama Ruas dan Panjang Jalan Nasional Menurut Kondisi Jalan di Kabupaten Batang, Akhir 2020
List of Section Names and Lengths of National Roads by Road Conditions in Batang Regency, End of 2020

No. Ruas Section	Nama Ruas Name of Section	Panjang Length (Meter)	Kondisi/Condition (Meter)			
			Baik	Sedang	Rusak	Rusak Berat
(1)	(2)	(3)	(4)	(5)	(6)	(7)
00719K	Jln. Urip Sumoharjo (Batang)	700	500	50	150	-
008	Jln. Batas Kota Batang - Kendal	40 400	32 750	4 500	3 150	-
00811K	Jln. Sudirman (Batang)	2 480	2 200	280	-	-
00812K	Jln. Slamet Riyadi (Batang)	1 410	1 060	350	-	-
010	Jln. Plelen Utara	1 700	1 550	150	-	-
011	Jln. Plelen Selatan	5 980	3 500	2 080	400	-
Jumlah Total	2020	52 670	41 560	7 410	3 700	-
	2019	52 670	37 310	7 410	7 950	-

Keputusan Menteri Pekerjaan Umum Nomor 248/KPTS/M/2015
 Tanggal 23 April 2015 tentang Status Jalan Nasional Bukan Jalan Tol

Sumber : Satuan Kerja Pelaksanaan Jalan Wilayah I Jawa Tengah
 Source : Work Unit for Regional Road Implementation I Jawa Tengah

Tabel 9.1.7 Daftar Ruas Jembatan yang Dikelola oleh Satuan Kerja Pelaksanaan Jalan Wilayah I Jawa Tengah di Kabupaten Batang, Akhir 2020
List of Managed Bridges by Work Unit for Regional Road Implementation I Jawa Tengah in Batang Regency, End 2020

No.	Jembatan <i>Bridges</i>	Ruas Jalan <i>Road Segment</i>	Panjang <i>Length</i> (Meter)	Kondisi/ <i>Condition</i>			
				Baik	Sedang	Rusak	Rusak Berat
(1)	(2)	(3)	(4)	(5)	(6)	(7)	(8)
01	PUCANG A	Jln. Sudirman Batang	20,70	1	-	-	-
02	GENDINGAN	Jln. Sudirman Batang	10,40	1	-	-	-
03	SAMBONG I	Jln. Sudirman Batang	50,80	1	-	-	-
04	KEBROK	Batas Batang - Kendal	7,00	1	-	-	-
05	JRAGAN	Batas Batang - Kendal	7,00	1	-	-	-
06	WINONG I	Batas Batang - Kendal	6,40	1	-	-	-
07	BEJI	Batas Batang - Kendal	8,00	1	-	-	-
08	KALIBOYO II A	Batas Batang - Kendal	104,50	1	-	-	-
09	LEBENG A	Batas Batang - Kendal	28,00	1	-	-	-
10	LEBENG B	Batas Batang - Kendal	32,00	1	-	-	-
11	SENGON A	Batas Batang - Kendal	25,70	1	-	-	-
12	SENGON B	Batas Batang - Kendal	25,70	1	-	-	-
13	PUCUNG KEREK	Batas Batang - Kendal	8,00	1	-	-	-
14	LENGKONG	Batas Batang - Kendal	7,00	1	-	-	-
15	WORAWARI	Batas Batang - Kendal	7,00	1	-	-	-
16	KAUMLOR	Batas Batang - Kendal	24,50	-	1	-	-
17	PURU A	Batas Batang - Kendal	29,20	-	1	-	-
18	PURU B	Batas Batang - Kendal	25,50	1	-	-	-
19	KUMBO II A	Batas Batang - Kendal	12,20	1	-	-	-
20	KUMBO II B	Batas Batang - Kendal	17,00	1	-	-	-
21	PRINGAPUS	Batas Batang - Kendal	29,40	1	-	-	-
22	GAMBAS B	Batas Batang - Kendal	26,20	1	-	-	-
23	BANYUPUTIH A	Batas Batang - Kendal	15,40	1	-	-	-
24	KRUNGSUNG	Batas Batang - Kendal	12,00	-	1	-	-
25	JENES A	Batas Batang - Kendal	20,70	1	-	-	-
26	JENES B	Batas Batang - Kendal	20,10	1	-	-	-

Sumber : Satuan Kerja Pelaksanaan Jalan Wilayah I Jawa Tengah

Source : *Work Unit for Regional Road Implementation I Jawa Tengah*

Tabel 9.1.8 Jumlah Pembayar Pajak Kendaraan Bermotor Menurut Bulan dan Jenis Kendaraan Bermotor di Kabupaten Batang, 2021
Number of Vehicle Tax Payer by Month and Kind of Vehicle in Batang Regency, 2021

Bulan Month	Jenis Kendaraan Bermotor / Kind of Vehicle					
	Sepeda Motor Motorcycle	Mobil Penumpang Passenger Car	Bis Bus	Mobil Barang Truk	Jumlah Total	
(1)	(2)	(3)	(4)	(5)	(6)	
01 Januari	11 053	1 234	40	584	12 911	
02 Februari	9 415	882	24	475	10 796	
03 Maret	10 870	975	20	561	12 426	
04 April	9 728	899	24	478	11 129	
05 Mei	10 134	848	23	393	11 398	
06 Juni	11 371	957	25	482	12 835	
07 Juli	9 901	873	17	428	11 219	
08 Agustus	11 789	1 019	17	517	13 342	
09 September	12 296	1 109	26	562	13 993	
10 Oktober	11 164	1 049	33	541	12 787	
11 November	12 010	1 251	39	605	13 905	
12 Desember	14 381	1 408	50	619	16 458	
Jumlah	2021	134 112	12 504	338	6 245	153 199
Total	2020	228 570	24 224	767	10 591	264 152

Sumber : Unit Pelayanan Pendapatan Daerah (UPPD) Batang
 Source : Regional Revenue Service Unit of Batang

Tabel 9.1.9 Jumlah Kendaraan Bermotor Menurut Warna Tanda Nomor Kendaraan Bermotor (TNKB) dan Bulan di Kabupaten Batang, 2021
Number of Motor Vehicles by Color of Motor Vehicle Number Signs and Month in Batang Regency, 2021

Bulan <i>Month</i>	Warna/Color			Jumlah <i>Total</i>	
	Hitam <i>Black</i>	Kuning <i>Yellow</i>	Merah <i>Red</i>		
(1)	(2)	(3)	(4)	(5)	
01 Januari	12 630	111	170	12 911	
02 Februari	10 612	72	112	10 796	
03 Maret	12 264	78	84	12 426	
04 April	10 977	94	58	11 129	
05 Mei	11 239	52	107	11 398	
06 Juni	12 567	96	172	12 835	
07 Juli	11 063	55	101	11 219	
08 Agustus	13 132	74	136	13 342	
09 September	13 663	88	242	13 993	
10 Oktober	12 566	96	125	12 787	
11 November	13 469	126	310	13 905	
12 Desember	16 097	137	224	16 458	
Jumlah <i>Total</i>	2021	150 279	1 079	1 841	153 199
	2020	259 263	1 909	2 980	264 152

Sumber : Unit Pelayanan Pendapatan Daerah (UPPD) Batang
Source : Regional Revenue Service Unit of Batang

Tabel 9.1.10 Realisasi Biaya Surat Tanda Nomor Kendaraan (STNK) Kendaraan Bermotor di Unit Pelayanan Pendapatan Daerah (UPPD) Batang, 2021
Realization of Vehicle Registration Certificate Cost at Regional Revenue Service Unit of Batang, 2021

Bulan Month	Jenis Biaya/Kind of Cost (000 Rp)			
	BBN KB	PKB	SWDKLLJ	
(1)	(2)	(3)	(4)	
01 Januari	4 671 304,50	6 126 036,30	951 675,25	
02 Februari	4 138 024,15	5 007 000,00	753 249,00	
03 Maret	5 109 085,50	5 914 751,50	889 127,15	
04 April	5 125 196,00	5 360 636,50	803 315,00	
05 Mei	4 122 210,50	4 875 190,50	736 059,30	
06 Juni	4 785 128,00	5 774 074,50	877 173,45	
07 Juli	3 565 789,00	5 374 422,00	821 866,95	
08 Agustus	4 363 547,50	6 067 000,00	954 966,50	
09 September	4 788 030,50	6 464 596,00	1 029 226,25	
10 Oktober	4 552 953,50	6 394 974,80	974 253,65	
11 November	4 519 479,50	6 886 952,10	1 061 515,90	
12 Desember	6 121 702,00	7 644 914,80	1 197 884,30	
Jumlah Total	2021	55 862 450,65	71 890 549,00	11.050.312,70
	2020	44 244 806,75	66 319 800,45	8 029 487,65
	2019	61 097 650,50	68 503 329,75	11 543 322,45

Tabel 9.1.10 Lanjutan
Table Continued

Bulan Month	Jenis Biaya/Kind of Cost (000 Rp)		Jumlah Total (000 Rp)	
	Biaya Administrasi STNK	Biaya Administrasi TNKB		
(1)	(5)	(6)	(7)	
01 Januari	501 200,00	283 320,00	12 533 536,05	
02 Februari	411 700,00	234 740,00	10 544 713,15	
03 Maret	478 500,00	272 760,00	12 664 224,15	
04 April	437 400,00	248 320,00	11 974 867,50	
05 Mei	417 800,00	239 560,00	10 390 820,30	
06 Juni	505 800,00	290 060,00	12 232 235,95	
07 Juli	407 400,00	232 120,00	10 401 597,95	
08 Agustus	501 100,00	286 240,00	12 172 854,00	
09 September	544 900,00	312 040,00	13 138 792,75	
10 Oktober	509 000,00	288 020,00	12 719 201,95	
11 November	609 400,00	346 440,00	13 423 787,50	
12 Desember	837 900,00	479 980,00	16 282 381,10	
Jumlah Total	2021	6 162 100,00	3 513 600,00	148 479 012,35
	2020	5 584 500,00	3 178 080,00	127 356 674,85
	2019	6 221 200,00	3 522 720,00	150 888 222,70

Sumber : Unit Pelayanan Pendapatan Daerah (UPPD) Batang

Source : Regional Revenue Service Unit of Batang

Tabel 9.1.11 Kunjungan Kapal dan Arus Barang di Dermaga Pelabuhan Batang Menurut Bulan, 2021
Ship Visits and Flow of Goods at Batang Port Dock by Month, 2021

Bulan Month	Kunjungan Kapal Ship Visits		Arus Barang Flow of Goods (Ton)	
	Unit	GRT	Bongkar Unload	Muat Load
(1)	(2)	(3)	(2)	(3)
01 Januari	-	-	-	-
02 Februari	-	-	-	-
03 Maret	-	-	-	-
04 April	-	-	-	-
05 Mei	6	702	-	-
06 Juni	14	813	-	-
07 Juli	16	2 801	-	-
08 Agustus	7	3 136	-	-
09 September	8	192	-	-
10 Oktober	8	3 430	-	-
11 November	4	382	-	-
12 Desember	11	918	-	-
Jumlah	2021	74	12.374	-
Total	2020	6	6 645	8 182
				970

Sumber : Kantor Unit Penyelenggara Pelabuhan Kelas III Batang
 Source : Port Office Unit Organizing Class III Batang

Tabel 9.1.12 Kunjungan Kapal dan Arus Barang di Dermaga Terminal Untuk Kepentingan Sendiri/Terminal Khusus Batang Menurut Bulan, 2021
Ship Visits and Flow of Goods at Terminal Dock For Own Interests/Special Batang Terminals by Month, 2021

Bulan Month	Kunjungan Kapal Ship Visits		Arus Barang Flow of Goods (Ton)		
	Unit	GRT	Bongkar Unload	Muat Load	
(1)	(2)	(3)	(2)	(3)	
01 Januari	13	21 905	41 474	-	
02 Februari	4	2 641	837	507	
03 Maret	11	7 765	528	-	
04 April	16	2 736	-	-	
05 Mei	26	18 717	10 439 223	-	
06 Juni	21	17 028	12 615,312	-	
07 Juli	16	12 898	17 951	-	
08 Agustus	45	47 203	38 279,776	-	
09 September	48	42 799	54 616,88	-	
10 Oktober	66	67 410	87 726,78	-	
11 November	81	84 875	86 123,08	-	
12 Desember	57	67 796	162 226,20	-	
Jumlah Total	2021	404	393 773	10 941 601	507
	2020	268	216 910	64 094	2 881

Sumber : Kantor Unit Penyelenggara Pelabuhan Kelas III Batang
 Source : Port Office Unit Organizing Class III Batang

Tabel 9.1.13 Banyaknya Kendaraan yang Uji di Dinas Perhubungan
 Kabupaten Batang Menurut Jenis dan Bulan, 2021
*Number of Vehicles Tested at Service of Transportation
 Batang Regency by Type and Month, 2021*

Bulan Month	Mobil Penumpang Passenger Car	Mobil Bis Bus Car	Mobil Barang Goods Car	Kendaraan Khusus Special Vehicles	Kereta Tempel/ Gandeng Outboard/ Trailer Truck	Jumlah Total	
(1)	(2)	(3)	(4)	(5)	(6)	(7)	
01 Januari	-	64	701	-	-	765	
02 Februari	-	82	544	-	-	626	
03 Maret	-	73	747	-	1	821	
04 April	-	45	557	-	4	606	
05 Mei	-	50	389	-	-	439	
06 Juni	-	61	637	-	4	702	
07 Juli	-	42	553	-	-	595	
08 Agustus	-	56	604	-	-	660	
09 September	-	89	753	-	2	844	
10 Oktober	-	56	546	-	1	603	
11 November	-	56	533	-	1	590	
12 Desember	-	79	607	-	4	690	
Jumlah Total	2021	-	753	7 171	-	17	7 941
	2020	-	850	7 969	-	6	8 825
	2019	-	1023	8 618	-	5	9 646

Sumber : Dinas Perhubungan

Source : Service of Transportation

9.2. Pos/Post

Tabel 9.2.1 Banyaknya Surat yang Keluar di Dalam Negeri Menurut Jenisnya dan Bulan dari Pos Indonesia Cabang Batang, 2021
Table Number of Letter Delivered in Domestic by Kind of Letter and Month From Indonesian Post Branch of Batang, 2021

Bulan Month		Layanan Standar Standart Service		Layanan Prioritas Priority Service	
		Surat Letter	Paket Package	Surat Letter	Paket Package
(1)		(2)	(3)	(4)	(5)
01	Januari	342	55	1 543	3 174
02	Februari	791	53	1 556	4 679
03	Maret	458	32	1 504	1 814
04	April	510	35	1 795	1 602
05	Mei	186	29	1 834	998
06	Juni	1 854	75	2 632	1 840
07	Juli	226	4	2 552	21
08	Agustus	877	18	2 752	109
09	September	1 109	24	2 918	108
10	Oktober	306	22	4 127	49
11	November	216	16	7 609	60
12	Desember	466	9	6 620	47
Jumlah Total	2021	7 341	372	37 442	14 501
	2020	3 192	515	10 256	16 472

Sumber : Pos Indonesia Cabang Batang

Source : *Indonesian Post Branch of Batang*

Tabel 9.2.2 Banyaknya Surat yang Keluar di Luar Negeri Menurut Jenisnya dan Bulan dari Pos Indonesia Cabang Batang, 2021
Number of Letter Delivered in Overseas by Kind of Letter and Month From Indonesian Post Branch of Batang, 2021

Bulan Month		Layanan Standar Standart Service	Layanan Prioritas Priority Service	
		Paket Package	Surat Letter	Paket Package
(1)		(2)	(3)	(4)
01	Januari	-	12	20
02	Februari	2	11	8
03	Maret	2	16	14
04	April	3	16	11
05	Mei	-	16	6
06	Juni	1	5	6
07	Juli	3	13	3
08	Agustus	-	5	5
09	September	1	4	3
10	Oktober	1	8	3
11	November	-	1	4
12	Desember	-	7	3
Jumlah Total	2021	13	114	86
	2020	5	48	163

Sumber : Pos Indonesia Cabang Batang
 Source : *Indonesian Post Branch of Batang*

Tabel 9.2.3 Banyaknya Surat yang Masuk Menurut Jenis dan Bulan dari Pos Indonesia Cabang Batang, 2021
Table *Number of Letter Delivered by Kind of Letter and Month From Indonesian Post Branch of Batang, 2021*

Bulan Month		Dalam Negeri		Luar Negeri	
		Surat Letter	Paket Package	Paket Package	
(1)		(2)	(3)	(4)	
01	Januari	1 543	396	506	
02	Februari	1 973	130	721	
03	Maret	1 925	13	681	
04	April	1 788	92	430	
05	Mei	1 680	205	519	
06	Juni	1 352	586	356	
07	Juli	1 921	1 476	103	
08	Agustus	1 654	1 584	100	
09	September	1 803	1 894	98	
10	Oktober	1 485	2 005	106	
11	November	1 781	2 507	104	
12	Desember	1 542	2 976	100	
Jumlah Total		2021	20 447	13 864	3 824
		2020	18 018	29 750	7 953

Sumber : Pos Indonesia Cabang Batang
 Source : *Indonesian Post Branch of Batang*

Tabel 9.2.4 Banyaknya Wesel dan Nilai Uang yang Keluar dan Masuk dari Pos Indonesia Cabang Batang, 2021
 Table Number of Money Order and Value of Money Delivered and Sent From Indonesian Post Branch of Batang, 2021

Bulan Month	Dikirim dari Batang <i>Delivered from Batang</i>		Dibayar di Batang <i>Sent Into Batang</i>			
			Luar Negeri/ <i>Abroad</i>		Dalam Negeri/ <i>Domestic</i>	
	Jumlah <i>Total</i>	Tunai Value (Rp)	Jumlah <i>Total</i>	Tunai Value (Rp)	Jumlah <i>Total</i>	Tunai Value (Rp)
(1)	(2)	(3)	(4)	(5)	(6)	(7)
01 Januari	178	229 769 744	60	567 268 000	117	87 910 579
02 Februari	194	241 684 983	67	518 980 300	135	179 058 192
03 Maret	203	174 514 840	79	641 884 800	133	79 311 661
04 April	130	219 723 000	73	528 171 400	52	96 242 273
05 Mei	164	283 047 410	77	519 137 500	141	147 565 190
06 Juni	179	229 115 980	78	585 324 700	133	103 864 412
07 Juli	183	325 960 350	63	528 636 500	51	621 079 642
08 Agustus	160	160 211 066	52	322 002 000	114	110 402 953
09 September	172	178 520 411	62	588 450 400	111	161 050 859
10 Oktober	210	415 077 636	64	437 752 300	153	98 665 296
11 November	164	427 235 268	52	417 085 500	68	61 677 774
12 Desember	146	546 273 184	50	422 567 000	128	94 898 625
Jumlah Total	2021	2 083 3 431 133 872	777	6 077 260 400	1 336	1 841 727 456
	2020	2 325 2 611 333 947	922	5 470 957 320	2 016	1 107 972 049
	2019	2 974 3 844 903 851	1 224	6 368 843 995	1 860	1 324 676 650

Sumber : Pos Indonesia Cabang Batang
 Source : Indonesian Post Branch of Batang

Tabel 9.2.5 Jumlah Menara Telekomunikasi Menurut Kecamatan dan Ketinggian di Kabupaten Batang, 2021
Number of Telecommunication Towers by Subdistrict and Elevation in Batang Regency, 2021

Kecamatan Subdistrict		Ketinggian/Elevation (meter)				
		< 50	50 - 70	70 +	Jumlah Total	
(1)		(2)	(3)	(4)	(5)	
01	Wonotunggal	-	2	3	5	
02	Bandar	2	8	5	15	
03	Blado	-	5	4	9	
04	Reban	1	3	2	6	
05	Bawang	1	2	4	7	
06	Tersono	1	1	3	5	
07	Gringsing	2	24	4	30	
08	Limpung	1	6	1	8	
09	Banyuputih	1	9	6	16	
10	Subah	5	10	6	21	
11	Pecalungan	-	3	4	7	
12	Tulis	-	6	3	9	
13	Kandeman	8	8	2	18	
14	Batang	11	16	2	29	
15	Warungasem	2	7	2	11	
Jumlah Total		2021	35	110	51	196

Sumber : Dinas Pekerjaan Umum dan Penataan Ruang
Source : Services of Public Works and Spatial Planning

Tabel 9.2.6 Rekapitulasi Permohonan Informasi Publik di Pejabat Pengelola Informasi Dan Dokumentasi (PPID) Utama Kabupaten Batang, 2017-2021
Recapitulation of Application for Public Information at Main Information and Documentation Officers of Batang Regency, 2017-2021

Rincian Details	2017	2018	2019	2020	2021
(1)	(2)	(3)	(4)	(5)	(6)
Jumlah Pemohon <i>Number of Applicants</i>	13	13	8	7	15
Informasi Diminta <i>Information Requested</i>	22	38	20	9	15
Keputusan Diminta <i>Decision Requested</i>	22	38	20	7	15
Informasi Tidak Dicukupi <i>Insufficient Information</i>	4	-	-	1	1
Keputusan Keberatan <i>Objection Decision</i>	-	-	-	-	1
Sengketa <i>Dispute</i>	-	-	1	-	-
Mediasi <i>Mediation</i>	-	1	-	-	-
Ajudikasi <i>Adjudication</i>	-	1	-	-	-

Sumber : Dinas Komunikasi dan Informatika

Source : Services of Communication and Informatics

Tabel 9.2.7 Jumlah Infrastruktur Jaringan Internet yang Dikelola oleh Dinas Komunikasi dan Informatika Kabupaten Batang, 2021
Table *Number of Internet Network Infrastructure Managed by Services of Communication and Informatics of Batang Regency, 2021*

Rincian <i>Details</i>	2021
(1)	(2)
Jumlah Perangkat Daerah yang tersambung dengan jaringan lokal Internal Dinas Komunikasi dan Informatika dengan menggunakan Fiber Optik <i>Number of regional equipment connected to the internal local network of the Services of Communication and Informatics using optical fiber</i>	44
Jumlah Titik Free Wifi (Akses Internet Gratis dengan Wifi) yang dikelola Dinas Komunikasi dan Informatika <i>Number of Free Wifi Points (Free Internet Access with Wifi) managed by the Services of Communication and Informatics</i>	49

Sumber : Dinas Komunikasi dan Informatika
Source : Services of Communication and Informatics

Tabel 9.2.8 Jumlah Konsumsi Berita Media Center, 2021
 Table Media Center News Consumption Amount, 2021

Bulan Month		Info Publik Public Info		Facebook Facebook		
		Rilis Release	Foto Picture	Rilis Release	Foto Picture	
(1)		(2)	(3)	(4)	(5)	
01	Januari	109	72	109	72	
02	Februari	108	35	108	35	
03	Maret	78	38	78	38	
04	April	100	93	100	93	
05	Mei	88	39	88	39	
06	Juni	99	36	99	36	
07	Juli	116	48	116	48	
08	Agustus	116	86	116	86	
09	September	117	74	117	74	
10	Oktober	112	97	112	97	
11	November	146	84	146	84	
12	Desember	143	74	143	74	
Jumlah Total		2021	1 332	776	1 332	776

Tabel 9.2.8 Lanjutan
Table Continued

Bulan Month		Instagram	Twitter	Antara	Batangkab	
		Foto	Rilis Release	Rilis Release	Rilis Release	Foto Picture
(1)		(6)	(7)	(8)	(9)	(10)
01	Januari	72	109	109	109	72
02	Februari	35	108	108	108	35
03	Maret	38	78	78	78	38
04	April	93	100	100	100	93
05	Mei	39	88	88	88	39
06	Juni	36	99	99	99	36
07	Juli	48	116	116	116	48
08	Agustus	86	116	116	116	86
09	September	74	117	117	117	74
10	Oktober	97	112	112	112	97
11	November	84	146	146	146	84
12	Desember	74	143	143	143	74
Jumlah Total		2021	776	1 332	1 332	776

Tabel 9.2.8 Lanjutan
Table Continued

Bulan Month		Video	Infografis	Youtube	Total
(1)		(11)	(12)	(13)	(14)
01	Januari	6	22	6	867
02	Februari	0	33	0	713
03	Maret	8	39	8	597
04	April	3	41	3	919
05	Mei	4	18	4	622
06	Juni	4	41	4	688
07	Juli	5	22	5	804
08	Agustus	9	20	9	962
09	September	0	36	0	917
10	Oktober	3	31	3	985
11	November	7	12	7	1 092
12	Desember	6	7	6	1 030
Jumlah Total		55	322	55	10 196

Sumber : Dinas Komunikasi dan Informatika

Source : Services of Communication and Informatics

KEUANGAN DAERAH DAN INFLASI

BAB 10

Local Finance and Inflation



Realisasi Pendapatan
Kabupaten Batang, 2021

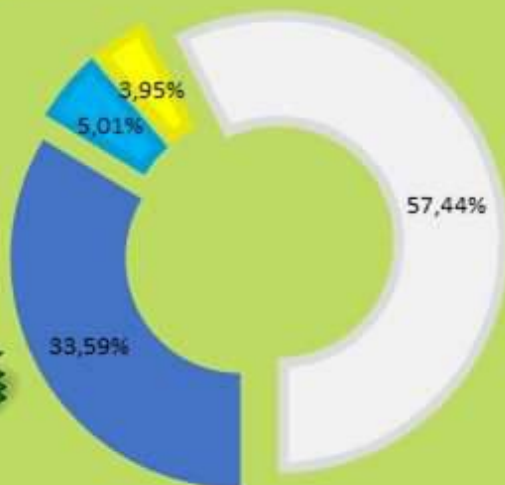
1,82
TRILIUN RUPIAH

Realisasi Pendapatan Asli Daerah
Kabupaten Batang, 2021

322,79
MILYAR RUPIAH



- Pajak Daerah
- Retribusi Daerah
- Hasil Pengelolaan Kekayaan Daerah yang Dipisahkan
- lain-lain PAD yang Disahkan



PENJELASAN TEKNIS

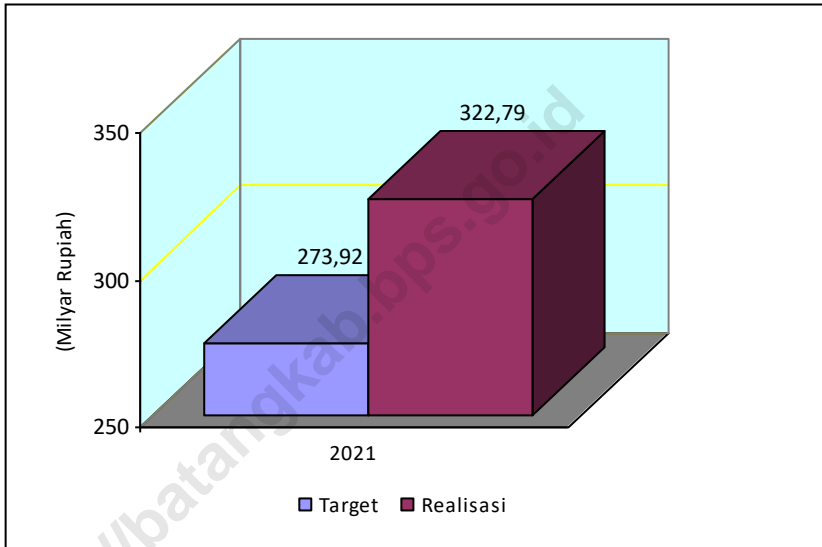
1. Realisasi Penerimaan dan Pengeluaran Pemerintah Kabupaten adalah realisasi/perhitungan APBD Kabupaten pada tiap tahun anggaran.
2. Pendapatan Asli Daerah (PAD) adalah pendapatan yang diperoleh daerah yang dipungut berdasarkan peraturan daerah sesuai dengan peraturan perundang-undangan, guna keperluan daerah yang bersangkutan dalam membiayai kegiatannya.
3. Dana Perimbangan adalah dana yang bersumber dari pendapatan APBN yang dialokasikan kepada Daerah untuk mendanai kebutuhan daerah dalam rangka pelaksanaan desentralisasi.
4. Lain-lain Pendapatan yang Sah adalah pendapatan lainnya dari pemerintah pusat dan atau dari instansi pusat, serta dari daerah lainnya.

TECHNICAL NOTES

1. *Actual revenue and expenditure of Regency Government is the realization/Regency budget calculations for every fiscal year.*
2. *Original Local Government Revenue is revenue that withheld based on local regulations in accordance with the legislation, for the purposes of financing their activities.*
3. *Balanced Budget is the fund coming from the state budget that allocated to regions to fund their needs in the context of decentralization.*
4. *Other Legal Revenue is other income that coming from the central government and or from the central agencies, as well as from other local government.*

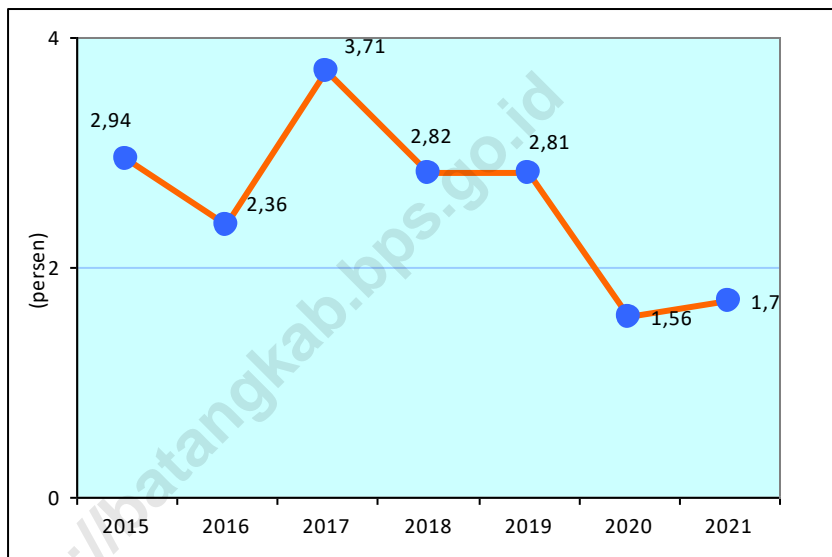
ULASAN	DESCRIPTION
<p>1. Keuangan Daerah</p> <p>Jumlah Pendapatan Daerah Kabupaten Batang pada tahun 2021 sebesar 1.821,82 milyar rupiah. Nilai ini mencapai 103,62 persen dari target pendapatan yang ditetapkan yaitu sebesar 1.758,12 milyar rupiah. Sementara itu, Pendapatan Asli Daerah (PAD) yang berhasil dicapai pada tahun 2021 ialah sebesar 322,79 milyar rupiah dengan rincian 108,44 milyar rupiah berasal dari pajak daerah serta 16,13 milyar rupiah bersumber pada retribusi, hasil pengelolaan kekayaan daerah dan lain-lain PAD yang disahkan sebesar 12,77 dan 185,42 milyar rupiah.</p>	<p>1. <i>Local Finance</i></p> <p><i>Total Regional Revenue of Batang Regency in 2021 is 1,821.82 billion rupiah. This value reached 103.62 percent of the set revenue target of 1,758.12 billion rupiah. Meanwhile, the Regional Original Revenue (PAD) that was successfully achieved in 2021 was IDR 322.79 billion, with details of IDR 108.44 billion coming from local taxes and IDR 16.13 billion from user fees, the results of regional wealth management and others. Other approved PAD amounted to 12.77 and 185.42 billion rupiah.</i></p>
<p>2. Harga dan Inflasi</p> <p>Inflasi tahun kalender di Jawa Tengah pada tahun 2021 sebesar 1,70 persen. Sementara itu, nilai Indeks Harga Kosumen (IHK) di Jawa Tengah tahun 2021 mencapai 107,30 persen.</p>	<p>2. <i>Price and Inflation</i></p> <p><i>Calendar year inflation in Central Java in 2021 is 1.70 percent. Meanwhile, the value of the Consumer Price Index (CPI) in Central Java in 2021 reached 107.30%.</i></p>

Gambar 10.1 Target dan Realisasi Pendapatan Asli Daerah Kabupaten Batang (Milyar Rupiah), 2021
 Figures
 Target and Realization of Locally-Generated Revenue in Batang Regency (Billion Rupiah), 2021



Sumber : Badan Pengelolaan Keuangan, Pendapatan dan Aset Daerah
 Source : Financial Management Board, Regional Income and Assets

Gambar 10.2 Perkembangan Inflasi Tahun Kalender di Provinsi Jawa Tengah, 2015-2021
Figures Yearly Inflation Calendar of Jawa Tengah Province, 2015-2021



Sumber : BPS Provinsi Jawa Tengah
Source : BPS- Statistics of Jawa Tengah Province

10.1. KEUANGAN DAERAH/LOCAL FINANCE

Tabel 10.1.1 Target dan Realisasi Anggaran Pendapatan Pemerintah Kabupaten Batang, 2021
Table Target and Realization of Batang Regency Government Income Budget, 2021

Rincian <i>Explanation</i>	Target <i>Target</i> (000 Rp)	Realisasi <i>Realization</i> (000 Rp)	Persentase <i>Percentage</i>	
(1)	(2)	(3)	(4)	
PENDAPATAN ASLI DAERAH	273 916 141,12	322 789 372,92	117,84	
1 Pendapatan Pajak Daerah	97 148 998,82	108 435 863,16	111,62	
2 Pendapatan Retribusi Daerah	16 371 492,76	16 163 677,60	98,73	
3 Pendapatan Hasil Pengelolaan Kekayaan	12 762 036,07	12 766 436,07	100,03	
4 Lain-lain PAD yg disahkan	147 633 613,46	185 423 396,09	125,60	
PENDAPATAN TRANSFER	1 405 837 499,00	1 419 276 630,19	100,96	
A Transfer Pemerintah Pusat - Dana Perimbangan	1 060 340 432,00	1 068 002 486,99	100,72	
1 Dana Bagi Hasil Pajak	34 189 718,00	62 161 899,34	181,81	
2 Dana Bagi Hasil Bukan Pajak	1 939 881,00	3 558 815,53	183,46	
3 Dana Alokasi Umum	737 685 667,00	737 685 667,00	100,00	
4 Dana Alokasi Khusus	286 525 166,00	264 596 105,12	92,35	
B Transfer Pemerintah Pusat - Lainnya	221 959 175,00	221 954 156,24	100,00	
1 Dana Otsus	-	-	-	
2 Dana Penyesuaian	-	-	-	
2 Dana Insentif Daerah (DID)	26 237 653,00	26 237 653,00	100,00	
3 Pendapatan Dana Desa	195 721 522,00	195 716 503,24	100,00	
C Transfer Pemerintah Provinsi	123 537 892,00	129 319 986,96	104,68	
1 Pendapatan Bagi Hasil Pajak	114 450 892,00	120 623 411,96	105,39	
2 Pendapatan Bagi Hasil Lainnya	-	-	-	
3 Bantuan Keuangan dari Provinsi	9 087 000,00	8 696 575,00	95,70	
LAIN-LAIN PENDAPATAN YANG SAH	78 368 673,00	79 756 577,89	101,77	
1 Pendapatan Hibah	2 340 773,00	2 937 773,00	125,50	
2 Pendapatan Dana Darurat	-	-	-	
3 Pendapatan Lainnya	76 027 900,00	76 818 804,89	101,04	
Jumlah	2021**	1 758 122 313,12	1 821 822 580,99	103,62
Total	2020*	1 728 436 717	1 733 087 893	100,27

*)Data Tahun 2020 dari LRA ONFACE LKPD TAHUN ANGGARAN 2020 (AUDITED)

**)Data Tahun 2021 dari LRA PER TANGGAL 22 FEBRUARI 2022 (UNAUDITED)

Sumber : Badan Pengelolaan Keuangan, Pendapatan dan Aset Daerah

Source : *Financial Management Board, Regional Income and Assets*

Tabel 10.1.2 Target dan Realisasi Anggaran Pendapatan Asli Daerah
Kabupaten Batang, 2021**
*Target and Realization of the Original Regional Revenue
Budget of Batang Regency, 2021***

Rincian <i>Explanation</i>	Target <i>Target</i> (000 Rp)	Realisasi <i>Realization</i> (000 Rp)	Persentase <i>Percentage</i>
(1)	(2)	(3)	(4)
PAJAK DAERAH	97 148 999	108 435 863	111,62
a Pajak Hotel	450 000	516 427	114,76
b Pajak Restoran	2 600 000	3 910 681	150,41
c Pajak Hiburan	200 000	327 166	163,58
d Pajak Reklame	1 000 000	1 107 855	110,79
e Pajak Penerangan Jalan	33 400 000	34 299 160	102,69
f Pajak Mineral Non Logam dan Batuan	400 000	404 500	101,13
g Pajak Parkir	200 000	237 674	118,84
h Pajak Air Tanah	800 000	918 524	114,82
i Pajak Sarang Burung Walet	35 000	35 675	101,93
j Pajak Bumi dan Bangunan Pedesaan dan Perkotaan	31 544 000	33 216 654	105,30
k Bea perolehan Hak Atas Tanah dan Bangunan	26 519 999	33 461 547	126,17
HASIL RETRIBUSI DAERAH	16 371 493	16 163 678	98,73
a Retribusi Jasa Umum	5 459 450	5 499 116	100,73
1 Ret Pelayanan Kesehatan	70 000	92 239	131,77
2 Ret Pelayanan Persampahan/Kebersihan	155 000	90 044	58,09
3 Ret Pelayanan Parkir di Tepi Jalan Umum	850 000	860 081	101,19
4 Ret Pelayanan Pasar	3 150 000	3 217 257	102,14
5 Ret Pengujian Kendr Bermotor	530 000	592 112	111,72
6 Pengendalian Menara Telekomunikasi	650 000	591 150	90,95
7 Ret Pelayanan Tera/Tera Ulang	54 450	56 234	103,28

Tabel 10.1.2 Lanjutan
Table Continued

	Rincian <i>Explanation</i>	Target <i>Target</i> (000 Rp)	Realisasi <i>Realization</i> (000 Rp)	Persentase <i>Percentage</i>
	(1)	(2)	(3)	(4)
b	Retribusi Jasa Usaha	8 712 043	9 183 366	105,41
1	Ret. Pemak. Kekayaan Daerah	2 577 502	2 776 559	107,72
2	Ret. Tempat Pelelangan	3 500 000	3 435 054	98,14
3	Ret. Jasa Usaha Terminal	90 000	102 805	114,23
4	Ret. Tempat Khusus Parkir	128 432	140 562	109,44
5	Ret. Penyediaan dan/atau Penyedotan Kaku	45 000	41 730	92,73
6	Ret. Rumah Potong Hewan	45 000	52 200	116,00
7	Ret. Pelayanan kepelabuhan	-	-	-
8	Ret. Tempat Rekreasi dan OR	2 326 109	2 634 456	113,26
9	Ret. Siaran Iklan Radio Abirawa	-	-	-
c	Retribusi Perijinan Tertentu	2 200 000	1 481 196	67,33
1	Ret. Ijin Mendirikan Bangunan	1 540 000	907 560	58,93
2	Ret. Ijin Gangguan/Keramaian	-	-	-
3	Ret. Ijin Trayek	10 000	12 560	125,60
4	Ret. Perpanjangan IMTA	650 000	561 076	86,32
	HASIL PENGELOLAAN KEKAYAAN DAERAH YANG DIPISAHKAN	12 762 036	12 766 436	100,03
a	Bagian laba atas penyertaan modal pada perusahaan milik daerah/BUMD	12 762 036	12 762 036	100,00
b	Bagian laba atas penyertaan modal pada perusahaan milik swasta	-	4 400	-
c	Bagian laba atas penyertaan modal pada bank asing	-	-	-

Tabel 10.1.2 Lanjutan
Table Continued

Rincian Explanation		Target Target (000 Rp)	Realisasi Realization (000 Rp)	Persentase Percentage
(1)		(2)	(3)	(4)
LAIN-LAIN PAD YANG SAH		147 633 613	169 245 532	114,64
a	Hasil Penjualan Aset Daerah yg tidak di pisahkan	290 000	1 033 156	356,26
b	Penerimaan Jasa Giro	3 100 000	3 623 795	116,90
c	Penerimaan Bunga Deposito	3 000 000	4 242 397	141,41
d	Tuntutan Ganti Kerugian Daerah (TGR)	-	34 898	100,00
e	Denda Keterlambatan Pelaksanaan Pekerjaan	-	1 018 003	100,00
f	Pendapatan Denda pajak	-	221 559	100,00
g	Pendapatan Denda Retribusi	-	31 265	100,00
h	Pendapatan hasil Eksekusi atas Jaminan	-	14 093	100,00
i	Pendapatan dari Pengembalian	-	2 050 185	100,00
j	Fasilitas Sosial dan Fasilitas Umum	-	-	-
k	Pendapatan Jasa Layanan Umum BLUD	-	-	-
l	Pendapatan BLUD	141 243 613	156 949 411	111,12
m	Pendapatan Ganti Rugi Tanah	-	-	-
o	Pemanfaatan barang Milik Daerah yang Tidak Dipisahkan	-	24 500	100,00
p	Pendapatan Denda Atas Pelanggaran Peraturan Daerah	-	2 270	100,00
Jumlah Total	2021*	273 916 141	306 611 509	111,94
	2020	225 961 233	257 421 852	113,92
	2019	249 142 601	245 801 820	98,66

**)Data Tahun 2021 dari LRA PER TANGGAL 26 JANUARI 2022 (UNAUDITED)

Sumber : Badan Pengelolaan Keuangan, Pendapatan dan Aset Daerah
Source : Financial Management Board, Regional Income and Assets

Tabel 10.1.3 Target dan Realisasi Anggaran Belanja Pemerintah
 Kabupaten Batang, 2021
*Target and Realization of Batang Regency Government
 Expenditure Budget, 2021*

Rincian <i>Explanation</i>		Target <i>Target</i> (000 Rp)	Realisasi <i>Realization</i> (000 Rp)	Persentase <i>Percentage</i>
(1)		(2)	(3)	(4)
BELANJA OPERASI		1 357 809 989	1 226 159 533	90,30
1	Belanja Pegawai	804 568 336	732 151 543	91,00
2	Belanja Barang	437 336 216	387 043 234	88,50
3	Belanja Bunga	-	-	-
4	Belanja Subsidi	-	-	-
5	Belanja Hibah	96 683 651	89 944 480	93,03
6	Bantuan Sosial	19 221 786	17 020 275	88,55
7	Bantuan Keuangan	-	-	-
BELANJA MODAL		219 793 778	192 026 995	87,37
1	Belanja Tanah	-	-	-
2	Belanja Peralatan dan Mesin	51 678 984	48 597 336	94,04
3	Belanja Gedung dan Bangunan	85 509 919	73 648 493	86,13
4	Belanja Jalan, Irigasi dan Jaringan	54 444 545	49 573 497	91,05
5	Belanja Aset Tetap Lainnya	1 570 848	851 385	54,20
6	Belanja Aset Lainnya	26 589 483	19 356 284	72,80
BELANJA TIDAK TERDUGA		5 892 157	3 107 225	52,73
TRANSFER/Bagi Hasil ke Desa		340 621 723	340 088 224	99,84
Jumlah <i>Total</i>	2021**	1 924 117 648	1 761 381 977	91,54
	2020*	1 842 165 281	1 611 113 858	87,46
	2019	1 900 852 963	1 714 666 230	90,21

*)Data Tahun 2020 dari LRA ONFACE LKPD TAHUN ANGGARAN 2020 (AUDITED)

**)Data Tahun 2021 dari LRA PER TANGGAL 26 JANUARI 2022 (UNAUDITED)

Sumber : Badan Pengelolaan Keuangan, Pendapatan dan Aset Daerah

Source : *Financial Management Board, Regional Income and Assets*

Tabel 10.1.4 Target dan Realisasi Anggaran Pembiayaan Pemerintah
 Kabupaten Batang, 2021**
*Target and Realization of Batang Regency Government
 Financing Budget, 2021***

Rincian <i>Explanation</i>		Target <i>Target</i> (000 Rp)	Realisasi <i>Realization</i> (000 Rp)	Persentase <i>Percentage</i>
(1)	(2)	(3)	(4)	
PENERIMAAN		209 895 335	179 664 217	85,60
1	Penggunaan Silpa	174 895 335	174.895.335	100,00
2	Pinjaman Dalam Negeri- Pemerintah Pusat	35 000 000	4.768.882	13,63
3	Penerimaan Kembali Pemberian Pinjaman Daerah	-	-	-
PENGELUARAN		43 900 000	13 668 882	31,14
1	Penyertaan Modal Pemerintah Daerah(Investasi)	8 900 000	8.900.000	100,00
2	Pembayaran Pokok Pinjaman Dalam Negeri-Pemerintah Pusat	35 000 000	4.768.882	13,63
3	Pembayaran Pokok Pinjaman Dalam Negeri-Lainnya	-	-	-
Pembiayaan Netto		165 995 335	165 995 335	100,00
Sisa lebih Pembiayaan Anggaran		-	203 259 212	-

*)Data Tahun 2020 dari LRA ONFACE LKPD TAHUN ANGGARAN 2020 (AUDITED)

**)Data Tahun 2021 dari LRA PER TANGGAL 26 JANUARI 2022 (UNAUDITED)

Sumber : Badan Pengelolaan Keuangan, Pendapatan dan Aset Daerah

Source : *Financial Management Board, Regional Income and Assets*

Tabel 10.1.5 Target dan Realisasi Pajak Bumi dan Bangunan Pedesaan dan Perkotaan Menurut Kecamatan di Kabupaten Batang, 2021
Target and Realization of Land and Buildings Tax Rural and Urban by Subdistrict in Batang Regency, 2021

Kecamatan Subdistrict	Baku Target		Penerimaan Akhir Tahun 2020 End of 2020 Admission		
	Baku (Rupiah)	SPPT	Realisasi (Rupiah)	SPPT	
(1)	(2)	(3)	(4)	(5)	
01	Wonotunggal	976 257 748	26 420	757 967 050	21 289
02	Bandar	1 685 826 465	45 772	1 144 782 549	31 959
03	Blado	1 205 220 161	35 897	1 043 428 412	31 307
04	Reban	1 242 703 844	34 787	993 661 585	28 683
05	Bawang	1 471 613 549	53 913	1 327 388 575	47 738
06	Tersono	1 200 525 511	41 355	1 198 660 921	41 354
07	Gringsing	1 793 342 346	39 790	1 367 168 452	31 540
08	Limpung	1 362 432 816	30 461	1 300 899 318	29 330
09	Banyuputih	974 946 244	24 211	879 253 506	22 314
10	Subah	1 464 292 715	40 259	1 304 196 705	36 798
11	Pecalungan	780 635 896	29 598	641 072 880	24 816
12	Tulis	1 184 638 312	24 349	1 059 112 638	22 051
13	Kandeman	1 355 224 176	28 000	1 009 244 635	22 109
14	Batang	4 249 196 815	45 247	2 554 292 316	25 794
15	Warungasem	1 005 392 594	23 666	838 342 700	20 250
16	PLTU	5 510 295 294	288	5 510 295 294	288
17	Jalan Tol	5 873 307 646	4	5 873 307 646	4
18	Menara Telkom	86 199 321	87	18 411 601	12
19	Pertokoan	7 995 886	13	502 716	1
20	Perkebunan	330 571 398	17	279 542 628	9
21	PT. KAI	268 606 214	164	1 213 531	21
22	Pabrik	2 147 541 782	147	2 042 371 308	127
Jumlah Total	2021	36 176 766 733	524 445	31 145 116 966	437 794
	2020	29 003 217 541	516 581	23 193 347 092	402 101

Sumber : Badan Pengelolaan Keuangan, Pendapatan dan Aset Daerah

Source : Financial Management Board, Regional Income and Assets

Tabel 10.1.6 Realisasi Bantuan Keuangan Desa Menurut Kecamatan di Kabupaten Batang, 2021
Table Realization of Village Financial Assistance by Subdistrict in Batang Regency, 2021

Kecamatan Subdistrict	Jumlah Desa Penerima Number of Receiving Villages	Bantuan Keuangan Desa (Rupiah) Village Financial Assistance (Rupiah)			
		Dana Desa	Alokasi Dana Desa	Bagi Hasil Pajak dan Retribusi Daerah	
(1)	(2)	(3)	(4)	(5)	
010 Wonotunggal	15	11 292 053 000	6 748 507 700	499 705 000	
020 Bandar	17	14 944 538 000	7 462 911 400	654 586 000	
030 Blado	18	14 541 516 000	7 597 256 200	599 242 000	
040 Reban	19	15 872 176 000	7 332 286 600	624 483 000	
050 Bawang	20	16 898 250 000	8 500 642 100	728 507 000	
060 Tersono	20	14 832 447 000	7 759 148 500	679 553 000	
070 Gringsing	15	12 431 035 000	6 611 400 800	701 274 000	
080 Limpung	17	14 432 207 000	7 261 740 700	669 745 000	
081 Banyuputih	11	9 248 567 000	4 649 708 800	425 751 000	
090 Subah	17	13 866 353 000	7 088 990 800	654 884 150	
091 Pecalungan	10	8 776 127 000	4 346 463 500	365 840 000	
100 Tulis	17	12 733 827 000	6 751 157 900	559 874 000	
101 Kandeman	13	10 262 619 000	5 784 494 900	522 918 000	
110 Batang	12	10 734 209 000	5 056 382 800	511 557 000	
120 Warungasem	18	14 853 618 000	7 692 186 500	601 453 000	
Jumlah	2021	239	195 719 542 000	100 643 279 200	8 799 372 150
Total	2020	239	193 031 345 000	92 939 195 000	9 262 497 000

Sumber : Dinas Pemberdayaan Masyarakat dan Desa
 Source : Service of Community and Village Empowerment

Tabel 10.1.7 Anggaran dan Realisasi Pelaksanaan Anggaran Pendapatan dan Belanja Desa di Kabupaten Batang, 2020
Table Budget and Realization of Village Budget Revenue and Implementation in Batang Regency, 2020

Rincian <i>Explanation</i>		Anggaran <i>Budget</i> (Rupiah)	Realisasi <i>Realization</i> (Rupiah)
(1)		(2)	(3)
PENDAPATAN		368 626 366 412	358 504 079 237
1	Pendapatan Asli Desa	17 070 547 840	15 157 661 656
2	Pendapatan Transfer	349 918 957 652	341 444 940 559
3	Pendapatan Lain-lain	1 636 860 920	1 901 477 022
BELANJA		289 126 356 150	266 191 066 389
1	Bidang Penyelenggaraan Pemerintahan Desa	124 653 888 655	115 790 655 425
2	Bidang Pelaksanaan Pembangunan Desa	146 097 535 660	133 425 861 221
3	Bidang Pembinaan Kemasyarakatan	11 614 201 856	10 655 746 888
4	Bidang Pemberdayaan Masyarakat	6 760 729 979	6 318 802 855
5	Bidang Tak Terduga	-	-
PEMBIAYAAN			
1	Penerimaan Pembiayaan	22 925 598 412	22 791 264 050
2	Pengeluaran Pembiayaan	2 483 593 239	2 154 914 500
Pembiayaan Netto		20 442 005 173	20 636 349 550
SILPA Tahun Berjalan		-	15 019 617 139

Sumber : Dinas Pemberdayaan Masyarakat dan Desa

Source : Service of Community and Village Empowerment

Tabel 10.1.8 Jumlah Wajib Pajak yang Dikelola dan Terdaftar di KPP
 Table Pratama Batang Menurut Jenis dan Bulan di Kabupaten
 Batang, sampai dengan Tahun 2021**
 Number of Taxpayers Managed and Registered at KPP
 Pratama Batang by Kind and Month, until Year 2021**

Bulan Month		Pribadi Personal	Badan Institution	Jumlah Total
(1)		(2)	(3)	(4)
01	Januari	4 452	129 212	133 664
02	Februari	4 475	129 600	134 075
03	Maret	4 521	130 101	134 622
04	April	4 557	130 493	135 050
05	Mei	4 580	130 821	135 401
06	Juni	4 627	131 252	135 879
07	Juli	4 649	131 530	136 179
08	Agustus	4 672	131 939	136 611
09	September	4 706	132 390	137 096
10	Oktober	4 738	132 900	137 638
11	Nopember	4 783	133 352	138 135
12	Desember	4 834	134 024	138 858

***)Data diambil dari : Masterfile KPP Pratama Batang diakses tanggal 27 Januari 2022

Ket: Jumlah WP OP dan Badan dengan status Aktif, Aktif Semetara, NE dan DE/PL yg beralamat di Kabupaten Batang per 27 Januari 2022

Sumber : KPP Pratama Batang

Source : KPP Pratama Batang

Tabel 10.1.9 Realisasi Pajak yang Dikelola oleh KPP Pratama Batang Menurut Jenis dan Bulan di Kabupaten Batang, 2021
Realization of Taxes Managed by KPP Pratama Batang by Kind and Month at batang Regency, 2021

Bulan Month	Realisasi / Realization (Juta/Million Rp)						Jumlah Total	
	PPH	PPN	PPnBM	Bea Materai	PBB P3L	Lainnya		
(1)	(2)	(3)	(4)	(5)	(6)	(7)	(8)	
01 Januari	22 186,92	3 254,63	2,56	2,01	-	-	25 446,11	
02 Februari	14 166,84	1 670,01	-	15,00	-	-	15 851,85	
03 Maret	21 436,89	1 756,66	-	1,69	-	-	23 195,25	
04 April	22 639,07	2 168,93	2,00	16,40	-	0,59	24 826,99	
05 Mei	29 494,29	1 596,62	1,24	16,93	-	0,76	31 109,85	
06 Juni	33 082,56	2 240,31	10,58	1,29	-	-	35 334,73	
07 Juli	34 107,61	3 779,03	5,94	16,40	-	-	37 908,97	
08 Agustus	23 017,91	3 044,54	6,68	0,53	100,17	0,04	26 169,87	
09 September	27 003,65	4 025,53	6,25	15,88	1 065,04	1,03	32 117,37	
10 Oktober	44 609,94	5 458,53	24,16	1,40	22,84	-	50 116,86	
11 Nopember	37 544,43	5 731,96	9,13	2,06	3 495,16	0,08	46 782,83	
12 Desember	71 313,87	12 828,50	39,93	16,13	472,46	0,17	84 671,06	
Jumlah Total	2021**	380 603,99	47 555,24	108,48	105,71	5 155,66	2,67	433 531,74
	2020	351 250,66	92 214,16	146,62	30,47	8 150,63	4,20	451 796,74
	2019	363 600,59	78 245,04	93,22	11 370,45	2 645,42	22,58	446 721,52

***) Data diambil dari Aplikasi MPN Info diakses tanggal 02 Februari 2021

Ket:

- Realisasi penerimaan merupakan penerimaan pajak bruto yang dibayar oleh WP di wilayah Kab. Batang pada tahun 2021
- Jumlah target di atas merupakan proporsi dari realisasi bruto 2021 dibanding dengan target kantor 2021

Sumber : KPP Pratama Batang

Source : KPP Pratama Batang

Tabel 10.2.1 Indeks Harga Konsumen dan Inflasi Provinsi Jawa Tengah dan Nasional Menurut Bulan, 2021
 Table Consumer Price Index and Inflation in Jawa Tengah Province and National by Month, 2021

Bulan Month		Provinsi Jawa Tengah		Nasional	
		IHK	Inflasi	IHK	Inflasi
(1)		(2)	(3)	(4)	(5)
01	Januari	105,74	0,22	105,95	0,26
02	Februari	105,92	0,17	106,06	0,1
03	Maret	106,01	0,08	106,15	0,08
04	April	106,05	0,04	106,29	0,13
05	Mei	106,23	0,17	106,63	0,32
06	Juni	106,05	-0,17	106,46	-0,16
07	Juli	106,11	0,06	106,54	0,08
08	Agustus	106,11	-0,01	106,57	0,03
09	September	106,00	-0,10	106,53	-0,04
10	Oktober	106,26	0,25	106,66	0,12
11	Nopember	106,62	0,34	107,05	0,37
12	Desember	107,30	0,64	107,66	0,57
Tahun Year	2021	107,30	1,70	107,66	1,87
	2020	105,51	1,56	105,68	1,68
	2019	136,71	2,81	139,07	2,72
	2018	132,98	2,82	135,39	3,13
	2017	129,34	3,71	131,28	3,61

Sumber : BPS Provinsi Jawa Tengah
 Source : BPS- Statistics of Jawa Tengah Province

PENGELUARAN PENDUDUK DAN KONSUMSI MAKANAN

BAB

11

Population Expenditure and Food Consumptiton

Rata-rata Pengeluaran per Kapita Sebulan Menurut Distribusi
Pengeluaran Kriteria Bank Dunia di Kabupaten Batang (Rupiah), 2021

40 Persen
Penduduk
Berpendapatan
Rendah



Rp 498.706

40 Persen
Penduduk
Berpendapatan
Menengah



Rp 892.221

40 Persen
Penduduk
Berpendapatan
Tinggi



Rp 1.798.328

Rata-rata Pengeluaran per Kapita Sebulan, 2021



915.857
Rupiah

ULASAN

DESCRIPTION

Berdasarkan hasil Susenas 2021, persentase pengeluaran rumah tangga untuk makanan mencapai 54,03 persen. Nilai ini lebih tinggi dari persentase pengeluaran non makanan, yang hanya 45,97 persen. Persentase pengeluaran untuk makanan meningkat sebesar 1,08 persen dibandingkan tahun sebelumnya.

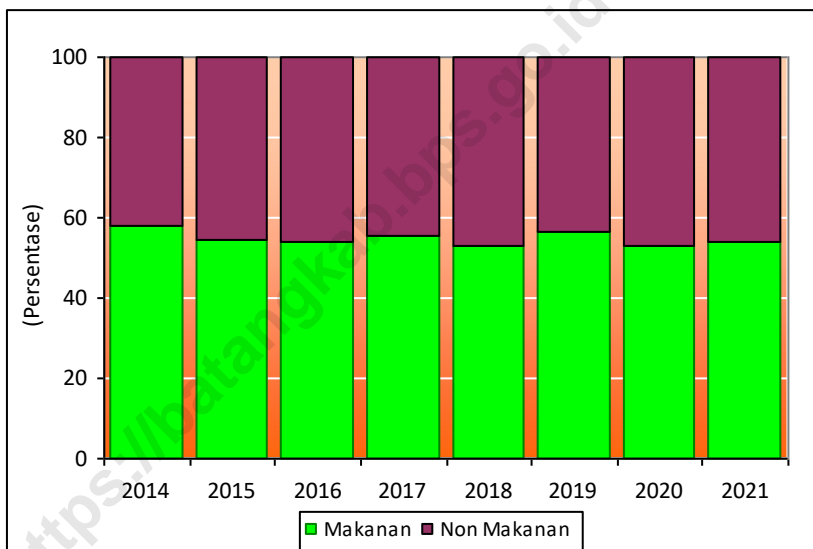
Bila dilihat berdasarkan komoditas, pengeluaran untuk komoditas perumahan dan fasilitas rumah tangga serta komoditas makanan minuman jadi memiliki persentase pengeluaran yang lebih tinggi bila dibandingkan dengan komoditas pengeluaran lain dengan persentase sebesar 23,44 persen dan 16,81 persen.

Based on the 2021 Susenas results, the percentage of expenditure households for food reached 54.03 percent. This value is higher than the percentage of non-food expenditure which is only 45.97 percent. The percentage of food expenditure increased by 1.08 percent compared to the previous year.

*When viewed by commodity, expenditure on housing commodities and household facilities as well as food and beverage commodities has a higher percentage of expenditure when compared to other expenditure commodities with a percentage of 23.44 percent and **16.81** percent.*

<https://batang.bps.go.id>

Gambar 11.1 Perkembangan Persentase Pengeluaran per Kapita Menurut Kelompok Pengeluaran di Kabupaten Batang, 2014-2021
Figures Percentage Expenditure Development of per Capita by Expenditure Group in Batang Regency, 2014-2021



Sumber : Survei Sosial Ekonomi Nasional, BPS Kabupaten Batang
Source : Survey of National Social-Economic, BPS-Statistics of Batang Regency

Tabel 11.1 Rata-rata Pengeluaran per Kapita Sebulan Menurut Kelompok Komoditas di Kabupaten Batang (Rupiah), 2020-2021
Table Monthly Average Expenditure per Capita by Commodity Group in Batang Regency (Rupiah), 2020-2021

Kelompok Komoditas <i>Commodity Group</i>	2020	2021
(1)	(2)	(3)
Padi-Padian/ <i>Cereals</i>	54 794,37	55 260
Umbi-Umbian/ <i>Tubers</i>	3 861,57	4 229
Ikan/udang/cumi/kerang/ <i>Fish/Shrimp/Shell</i> s	31 145,90	30 281
Daging/ <i>Meat</i>	21 085,45	22 493
Telur dan Susu/ <i>Eggs and Milk</i>	26 024,83	23 667
Sayur-Sayuran/ <i>Vegetables</i>	41 675,08	45 339
Kacang-Kacangan/ <i>Legumes</i>	13 305,89	14 157
Buah-Buahan/ <i>Fruits</i>	22 905,59	21 275
Minyak dan Kelapa/ <i>Oil and Coconut</i>	12 957,83	13 937
Bahan Minuman/ <i>Beverage Stuffs</i>	18 105,02	19 231
Bumbu-Bumbuan/ <i>Spices</i>	11 780,58	12 508
Konsumsi Lainnya/ <i>Miscellaneous Food Items</i>	8 460,25	8 360
Makanan Minuman Jadi/ <i>Prepared Food and Beverages</i>	167 681,41	153 982
Rokok/ <i>Cigarettes</i>	76 920,36	70 137
Jumlah Makanan/ <i>Total Food</i>	510 704,14	494 856
Perumahan dan Fasilitas Rumah Tangga/ <i>Housing and Household Facilities</i>	222 970,39	214 633
Aneka Barang dan Jasa/ <i>Goods and Services</i>	101 076,23	91 942
Pakaian, Alas Kaki dll/ <i>Clothing, Footwear etc</i>	28 773,29	28 033
Barang Tahan Lama/ <i>Durable Goods</i>	43 784,64	41 896
Pajak, Pungutan dan Asuransi/ <i>Taxes and Insurance</i>	30 543,45	35 617
Keperluan Pesta dan Upacara/Kenduri/ <i>Parties and Ceremonies</i>	26 563,75	8 880
Jumlah Non Makanan/ <i>Total Non-Food</i>	453 711,75	421 001
Jumlah/ <i>Total</i>	964 415,88	915 857

Sumber : Survei Sosial Ekonomi Nasional, BPS Kabupaten Batang

Source : Survey of National Social-Economy, BPS-Statistics of Batang Regency

Tabel 11.2 Persentase Pengeluaran per Kapita Sebulan Menurut Kelompok Komoditas di Kabupaten Batang, 2020-2021
 Table Percentage of Monthly Expenditure per Capita by Commodity Group in Batang Regency, 2020-2021

Kelompok Komoditas Commodity Group	2020	2021
(1)	(2)	(3)
Padi-Padian/ <i>Cereals</i>	5,68	6,03
Umbi-Umbian/ <i>Tubers</i>	0,40	0,46
Ikan/udang/cumi/kerang/ <i>Fish/Shrimp/Shells</i>	3,23	3,31
Daging/ <i>Meat</i>	2,19	2,46
Telur dan Susu/ <i>Eggs and Milk</i>	2,70	2,58
Sayur-Sayuran/ <i>Vegetables</i>	4,32	4,95
Kacang-Kacangan/ <i>Legumes</i>	1,38	1,55
Buah-Buahan/ <i>Fruits</i>	2,38	2,32
Minyak dan Kelapa/ <i>Oil and Coconut</i>	1,34	1,52
Bahan Minuman/ <i>Beverage Stuffs</i>	1,88	2,10
Bumbu-Bumbuan/ <i>Spices</i>	1,22	1,37
Konsumsi Lainnya/ <i>Miscellaneous Food Items</i>	0,88	0,91
Makanan Minuman Jadi/ <i>Prepared Food and Beverages</i>	17,39	16,81
Rokok/ <i>Cigarettes</i>	7,98	7,66
Jumlah Makanan/ <i>Total Food</i>	52,95	54,03
Perumahan dan Fasilitas Rumah Tangga/ <i>Housing and Household Facilities</i>	23,12	23,44
Aneka Barang dan Jasa/ <i>Goods and Services</i>	10,48	10,04
Pakaian, Alas Kaki dll/ <i>Clothing, Footwear etc</i>	2,98	3,06
Barang Tahan Lama/ <i>Durable Goods</i>	4,54	4,57
Pajak, Pungutan dan Asuransi/ <i>Taxes and Insurance</i>	3,17	3,89
Keperluan Pesta dan Upacara/Kenduri/ <i>Parties and Ceremonies</i>	2,75	0,97
Jumlah Non Makanan/ <i>Total Non-Food</i>	47,05	45,97
Jumlah/ <i>Total</i>	100,00	100,00

Sumber : Survei Sosial Ekonomi Nasional, BPS Kabupaten Batang
 Source : Survey of National Social-Economy, BPS-Statistics of Batang Regency

Tabel 11.3 Perkembangan Persentase Pengeluaran per Kapita Menurut Kelompok Pengeluaran di Kabupaten Batang, 2009-2021
Percentage Expenditure Development of per Capita by Expenditure Group in Batang Regency, 2009-2021

Tahun Year	Makanan Food	Non Makanan Non Food
(1)	(2)	(3)
2009	57,95	42,05
2010	54,47	45,53
2011	56,58	43,42
2012	57,66	42,34
2013	58,08	41,92
2014	57,96	42,04
2015	54,27	45,73
2016	53,83	46,17
2017	55,53	44,47
2018	52,78	47,22
2019	52,55	47,45
2020	52,95	47,05
2021	54,03	45,97

Sumber : Survei Sosial Ekonomi Nasional, BPS Kabupaten Batang

Source : Survey of National Social-Ekonomi, BPS-Statistics of Batang Regency

Tabel 11.4 Rata-rata Pengeluaran per Kapita Sebulan Menurut Distribusi Pengeluaran Kriteria Bank Dunia di Kabupaten Batang (Rupiah), 2020-2021
Monthly Average Expenditure Per Capita by Expenditure Group in Batang Regency (Rupiah), 2020-2021

Rata-Pengeluaran per Kapita Sebulan <i>Monthly Average Expenditure Per Capita</i>	2020	2021
(1)	(2)	(3)
40 Persen Penduduk Berpendapatan Rendah <i>40 Percent of Low Income Population</i>	511 103	498 706
40 Persen Penduduk Berpendapatan Menengah <i>40 Percent of Middle Income Population</i>	980 210	892 221
20 Persen Penduduk Berpendapatan Tinggi <i>20 Percent of High Income Population</i>	1 845 347	1 798 328
Jumlah/ <i>Total</i>	964 416	915 857

Sumber : Survei Sosial Ekonomi Nasional, BPS Kabupaten Batang
 Source : Survey of National Social-Economy, BPS-Statistics of Batang Regency

PENDAPATAN REGIONAL

BAB 12

Regional Income

Pertumbuhan ekonomi
Kabupaten Batang

2021

4,88%



Lapangan Usaha Penopang Struktur Perekonomian :

34,09 % *



Industri
Pengolahan

20,52 % *



Pertanian,
Kehutanan
& Perikanan

12,74 % *



Perdagangan
Besar &
Eceran

* Angka sangat sementara

PENJELASAN TEKNIS

1. Produk Domestik Regional Bruto (PDRB) menggambarkan kemampuan suatu wilayah untuk menciptakan nilai tambah pada suatu waktu tertentu. Untuk menyusun PDRB digunakan 2 pendekatan, yaitu lapangan usaha dan pengeluaran. Keduanya menyajikan komposisi data nilai tambah dirinci menurut sumber kegiatan ekonomi (lapangan usaha) dan menurut komponen penggunaannya. PDRB dari sisi lapangan usaha merupakan penjumlahan seluruh komponen nilai tambah bruto, yang mampu diciptakan oleh sektor-sektor ekonomi, atas berbagai aktivitas produksinya. Sedangkan dari sisi pengeluaran, menjelaskan tentang penggunaan dari nilai tambah tersebut.
2. PDRB menurut lapangan usaha mengalami perubahan klasifikasi dari 9 lapangan usaha menjadi 17 lapangan usaha. PDRB menurut lapangan usaha dirinci menurut total nilai tambah dari seluruh sektor ekonomi, yang mencakup lapangan usaha Pertanian, Kehutanan, dan Perikanan; Pertambangan dan Penggalian; Industri Pengolahan; Pengadaan Listrik dan Gas; Pengadaan Air, Pengelolaan Sampah, Limbah dan

TECHNICAL NOTES

1. *The basic measure of the value added arising from economic activity is known as Gross Regional Domestic Product (GRDP) at the regional level (provinces/regencies/municipalities). To compile these statistics, two approaches have been used, i.e. "production approach" and "expenditure approach". The first approach is to measure value added produced by various kinds of economic activities, while the second approach is to measure final uses of the country's output. In other words, GRDP is the sum of total value added produced by all economic industries (activities) and the way of using it.*
2. *GRDP by industry classification changes from 9 sectors to 17 industries. GRDP by industry is classified by types of economic activities such as Agriculture, Forestry and Fishing; Mining and Quarrying; Manufacturing; Electricity and Gas; Water supply, Sewerage, Waste Management and Remediation Activities; Construction; Wholesale and Retail Trade; Repair of Motor Vehicles and Motorcycles; Transportation and*

Daur Ulang; Konstruksi; Perdagangan Besar dan Eceran, Reparasi Mobil dan Sepeda Motor; Transportasi dan Pergudangan; Penyediaan Akomodasi dan Makan Minum; Informasi dan Komunikasi; Jasa Keuangan dan Asuransi; Real Estat; Jasa Perusahaan; Administrasi Pemerintahan, Pertahanan dan Jaminan Sosial Wajib; Jasa Pendidikan; Jasa Kesehatan dan Kegiatan Sosial; dan Jasa lainnya.

3. PDRB menurut pengeluaran mengalami perubahan klasifikasi yaitu pada pengeluaran konsumsi Lembaga Non Profit yang Melayani Rumah Tangga (LNPR) yang sebelumnya termasuk bagian dari pengeluaran konsumsi rumah tangga menjadi komponen terpisah. Hal ini membuat klasifikasi PDRB menurut pengeluaran dirinci menjadi 7 komponen, yaitu komponen pengeluaran konsumsi rumah tangga, pengeluaran konsumsi LNPR, pengeluaran konsumsi pemerintah, pembentukan modal tetap bruto, perubahan inventori, ekspor barang dan jasa, dan impor barang dan jasa.
4. Pengeluaran konsumsi rumah tangga mencakup berbagai pengeluaran konsumsi akhir rumah tangga atas barang dan

Storage; Accommodation and Food Service Activities; Information and Communication; Financial and Insurance Activities; Real Estate Activities; Business Activities; Public Administration; Defence and Compulsory Social Security; Education; Human Health and Social Work Activities; and Other Services Activities.

3. *GRDP by expenditure classification changes namely the consumption expenditure Non-profit Institutions Serving Households (NPISH) previously included as part of household consumption expenditure is taken out into separate component. So that, GRDP by type of expenditures is classified into: household consumption expenditure, NPISH consumption expenditure, government consumption expenditure, gross fixed capital formation, changes in inventories, exports of goods and services, and imports of goods and services.*
4. *Household consumption expenditures consist of expenditures incurred by households, which are used for both individual or collective*

jasa untuk memenuhi kebutuhan individu ataupun kelompok secara langsung. Pengeluaran rumah tangga ini mencakup makanan dan minuman selain restoran; pakaian, alas kaki dan jasa perawatannya; perumahan dan perlengkapan rumah tangga; kesehatan dan pendidikan; transportasi dan komunikasi; restoran dan hotel serta lainnya.

5. Pengeluaran Konsumsi Pemerintah terdiri dari Pengeluaran Konsumsi Individu dan Pengeluaran Konsumsi Kolektif. Barang dan jasa individu merupakan barang dan jasa privat, yang mempunyai ciri-ciri :
- Scarcity*, yaitu ada kelangkaan/ keterbatasan dalam jumlah;
 - Excludable consumption*, yaitu konsumsi suatu barang dapat dibatasi hanya pada mereka yang memenuhi persyaratan tertentu (biasanya harga);
 - Rivalrous competition*, yaitu konsumsi oleh satu konsumen akan mengurangi atau menghilangkan kesempatan pihak lain untuk melakukan hal serupa. Contoh barang dan jasa yang dihasilkan pemerintah dan tergolong sebagai barang dan jasa individu adalah jasa pelayanan kesehatan pemerintah di rumah sakit/puskesmas dan jasa pendidikan di sekolah/universitas

needs. Household consumptions are classified into food and beverages other than restaurants; clothing, footwear, and related maintenance services; housing and household equipment; health and education; transport and communication; restaurants and hotels; and others.

5. *Government consumption expenditure consists of Individual Consumption Expenditure and Collective Consumption Expenditure. Individual goods and services are private goods and services, which the characteristics of private goods is a) Scarcity, that there is*
- scarcity/limited in number;*
 - Excludable consumption, the consumption of goods can be limited only to those who meet certain requirements (usually the price);*
 - Rivalrous competition, ie consumption by the consumer will reduce or eliminate the chance of another party to do so. Examples of goods and services produced by government and classified as goods and services of individuals is the government health services in hospitals/health centers and education services in schools/ universities. Collective goods and*

negeri. Sedangkan barang dan jasa kolektif ekuivalen dengan barang publik yang memiliki ciri:

a) *Non rivalry*, yaitu penggunaan satu konsumen terhadap suatu barang tidak mengurangi kesempatan konsumen lain untuk juga mengkonsumsi barang tersebut;

b) *Non excludable*, yaitu apabila suatu barang publik tersedia, maka tidak ada yang dapat menghalangi siapapun untuk memperoleh manfaat dari barang tersebut, atau dengan kata lain setiap orang memiliki akses ke barang tersebut. Contoh barang dan jasa yang dihasilkan pemerintah dan tergolong sebagai barang dan jasa kolektif adalah jasa pertahanan yang dilakukan TNI dan keamanan yang dilakukan Kepolisian.

6. Pembentukan Modal Tetap Bruto (PMTB) mencakup pengadaan, pembuatan, dan pembelian barang modal. Barang modal dimaksud adalah barang-barang yang digunakan untuk proses produksi, tahan lama atau yang mempunyai umur pemakaian lebih dari satu tahun, seperti bangunan, mesin-mesin dan alat angkutan. Termasuk pula di sini perbaikan besar (berat) yang sifatnya memperpanjang umur atau mengubah bentuk atau

services equivalent to public goods characterized by a) Non-rivalry, namely the use of a consumer for an item does not reduce the chance of another consumer to also consume goods; b) Non-excludable, i.e. when a public good available, then nothing can hinder anyone to benefit from the goods or in other words everyone has access to the goods. Examples of goods and services produced by government and classified as collective goods and services is carried military defense services and the police's security.

6. *Gross Fixed Capital Formation (GFCF) includes procurement, manufacture, and the purchase of capital goods. Capital goods are goods which are used for the production process, durable or have a service life of more than one year such as buildings, machinery, and transportation equipment. Including here: huge improvement that are to extend the life or changing the shape or the capacity of the capital goods. Capital expenditures for military purposes are also covered as*

kapasitas barang modal tersebut. Pengeluaran barang modal untuk keperluan militer juga dicakup sebagai PMTB. Klasifikasi komponen PMTB dibagi menjadi 6 sub komponen yaitu Konstruksi; Mesin dan Peralatan; Kendaraan; Peralatan Lainnya; Cultivated Biological Resources (CBR) dan Produk Kekayaan Intelektual.

GFCF. GFCF component are classified into six sub-components: Construction; Machinery and Equipment; vehicle; Other equipment; Cultivated Biological Resources (CBR) and Intellectual Property Product.

7. Ekspor barang dan jasa merupakan transaksi perdagangan barang dan jasa, dari penduduk (residen) ke bukan penduduk (nonresiden). Impor barang dan jasa adalah transaksi perdagangan, dari bukan penduduk ke penduduk. Ekspor atau impor barang terjadi pada saat terjadi perubahan hak kepemilikan barang, antara penduduk dengan bukan penduduk (dengan atau tanpa perpindahan fisik barang tersebut). Pada PDRB dengan tahun dasar 2010, ekspor dan impor barang dirinci menjadi nonmigas dan migas.
8. Produk Domestik Regional Bruto maupun agregat turunannya disajikan dalam 2 (dua) versi penilaian, yaitu atas dasar "harga berlaku" dan atas dasar "harga konstan". Disebut sebagai harga berlaku karena seluruh agregat dinilai dengan menggunakan

7. *Exports of goods and services consist of transactions of goods and services from residents to non-residents. Imports of goods and services consist of transaction of goods and services from non-residents to residents. Exports and imports of goods occur when there are changes in ownership of goods between residents and non-residents (with or without physical movements of goods across frontiers). On the GDRP at 2010 basic year, exports and imports of goods specified into non oil and gas and oil and gas.*
8. *GRDP and its aggregations are presented in two forms: at current market prices and at constant base year market prices. In presenting current market prices, all aggregates are valued at current market prices, while base year constant market prices are shown by valuing all*

REGIONAL INCOME

harga pada tahun berjalan, sedangkan harga konstan penilaiannya didasarkan kepada harga satu tahun dasar tertentu, dalam publikasi ini digunakan harga tahun 2010.

9. Laju pertumbuhan Produk Domestik Bruto diperoleh dari perhitungan PDB atas dasar harga konstan. Diperoleh dengan cara mengurangi nilai PDB pada tahun ke-n terhadap nilai pada tahun ke n-1 (tahun sebelumnya), dibagi dengan nilai pada tahun ke n-1, dikalikan dengan 100 persen. Laju pertumbuhan menunjukkan perkembangan agregat pendapatan dari satu waktu tertentu terhadap waktu sebelumnya.

aggregates at fixed base year prices. Year of 2010 is used as the base year in this publication.

9. *Growth rate of Gross Domestic Product is derived from GDP at constant market prices. It is obtained by subtracting the value of GDP year n with the value of GDP year n-1, divided by the value of GDP year n-1 then multiplied by 100 percent. The growth rate of GDP explains the income growth during the given period.*

ULASAN

PDRB Kabupaten Batang atas dasar harga berlaku (ADHB) pada tahun 2021 mencapai 23,12 triliun rupiah. PDRB ADHB ini merupakan gambaran struktur perekonomian, yang distribusi terbesarnya adalah lapangan usaha industri pengolahan, yaitu sebesar 34,09 persen, selanjutnya adalah lapangan usaha pertanian, kehutanan dan perikanan sebesar 20,52 persen, serta lapangan usaha Perdagangan besar-eceran, reparasi mobil dan motor sebesar 12,74 persen.

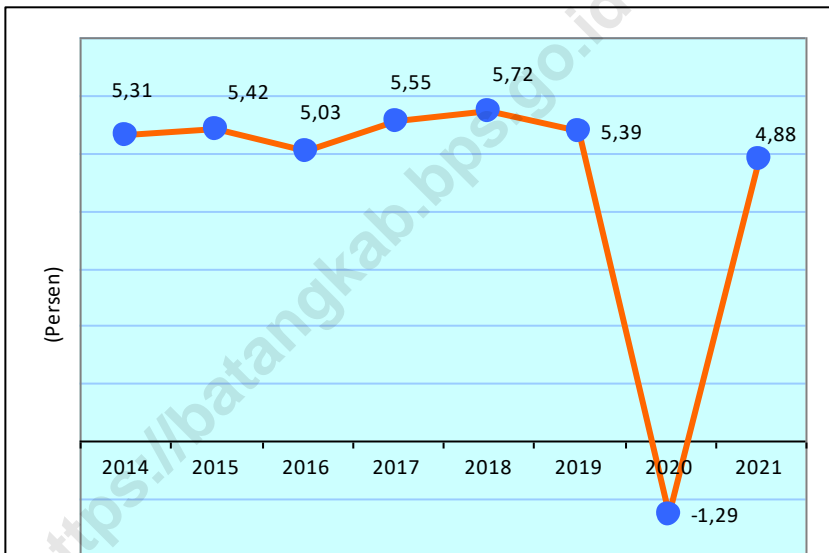
PDRB atas dasar harga konstan (ADHK) pada tahun 2021 nilainya mengalami peningkatan, dari 15,03 triliun rupiah pada tahun 2020 menjadi 15,76 triliun rupiah pada tahun 2021. Hal ini berarti menunjukkan bahwa selama tahun 2021 Kabupaten Batang mengalami pertumbuhan ekonomi, sebesar 4,88 persen. Berdasarkan lapangan usaha, pertumbuhan tercepat dialami oleh lapangan usaha konstruksi, yaitu sebesar 35,78 persen.

DESCRIPTION

Batang Regency's GRDP at current prices in 2021 will reach 23.12 trillion rupiah. GRDP on the basis of current prices is an illustration of the structure of the economy, the largest distribution of which is the processing industry business field, which is 34.09 percent, followed by the Agriculture, forestry and fishery business field at 20.52 percent, as well as the wholesale-retail trade business field, car repair. and motorcycles by 12.74 percent.

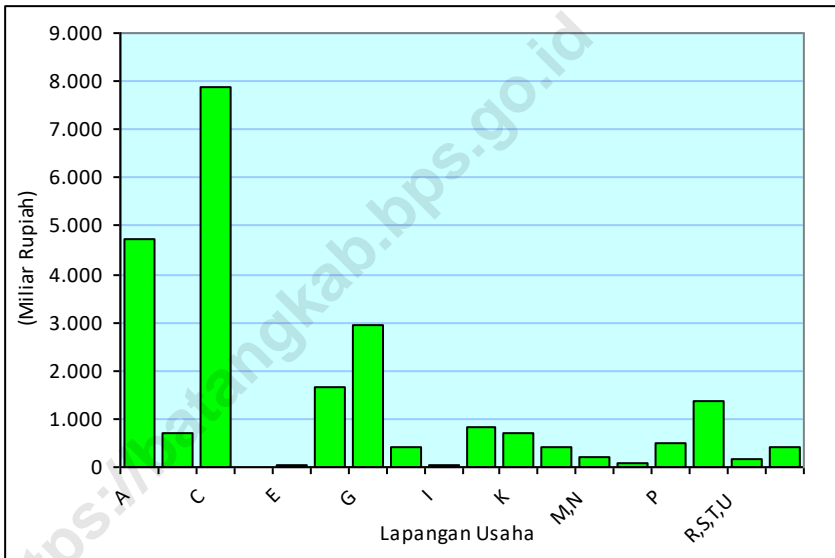
GRDP at constant prices in 2021 its value has increased, from 15.03 trillion rupiah in 2020 to 15.76 trillion rupiah in 2021. This means that during 2021 Batang Regency will experience economic growth of 4.88 percent . Based on the business field, the fastest growth was experienced by the construction business sector, which was 35.78 percent.

Gambar 12.1 Pertumbuhan Ekonomi Kabupaten Batang Atas Dasar Harga Konstan Menurut Lapangan Usaha (Persen), 2014-2021
Figures Economic Growth of Batang Regency at Constant Prices by Industry (Percent), 2014-2021



Sumber : BPS Kabupaten Batang
Source : BPS-Statistics of Batang Regency

Gambar 12.2 PDRB Kabupaten Batang Atas Dasar Harga Berlaku Menurut Lapangan Usaha (Miliar Rupiah), 2021
 Figures GRDP of Batang Regency at Current Market Prices by Industry (Billion Rupiah), 2021



Sumber : BPS Kabupaten Batang
 Source : BPS-Statistics of Batang Regency

Tabel 12.1 PDRB Kabupaten Batang Atas Dasar Harga Berlaku Menurut Lapangan Usaha (Miliar Rupiah), 2019-2021
 Table GRDP of Batang Regency at Current Market Prices by Industry (Billion Rupiah), 2019-2021

Lapangan Usaha Industry		2019	2020 ^x	2021 ^{xx}
(1)		(2)	(3)	(4)
A	Pertanian, Kehutanan dan Perikanan	4 395,03	4 655,92	4.746,33
B	Pertambangan dan Penggalian	646,53	660,61	706,21
C	Industri Pengolahan	7 436,24	7 368,50	7.883,06
D	Pengadaan Listrik dan Gas	13,76	14,38	15,67
E	Pengadaan Air, Pengelolaan Sampah dan Limbah	22,42	23,21	23,74
F	Konstruksi	1 196,36	1 189,04	1.668,97
G	Perdagangan Besar dan Eceran; Reparasi Mobil dan Sepeda Motor	2 848,98	2 746,14	2.946,56
H	Transportasi dan Pergudangan	497,70	378,01	396,53
I	Penyediaan Akomodasi dan Makan Minum	830,86	784,10	845,05
J	Informasi dan Komunikasi	579,62	679,71	710,77
K	Jasa Keuangan dan Asuransi Real Estate	367,42	369,56	394,44
L	Real Estate	224,54	222,33	227,88
M,N	Jasa Perusahaan	88,52	84,31	87,60
O	Administrasi Pemerintahan, Pertahanan dan Jaminan Sosial wajib	503,88	504,04	495,12
P	Jasa Pendidikan	1 345,41	1 353,88	1.371,48
Q	Jasa Kesehatan dan Kegiatan Sosial	160,51	179,31	186,52
R,S,T,U	Jasa Lainnya	427,95	408,31	419,81
Produk Domestik Regional Bruto Gross Regional Domestic Bruto		21.585,72	21 621,36	23 125,76

x) Angka sementara/Preliminary figures

xx) Angka sangat sementara/Very preliminary figures

Sumber : BPS Kabupaten Batang

Source : BPS-Statistics of Batang Regency

Tabel 12.2 PDRB Kabupaten Batang Atas Dasar Harga Konstan 2010 Menurut Lapangan Usaha (Miliar Rupiah), 2019-2021
GRDP of Batang Regency at 2010 Constant Market Prices by Industry (Billion Rupiah), 2019-2021

Lapangan Usaha <i>Industry</i>		2019	2020 ^x	2021 ^{xx}
(1)		(2)	(3)	(4)
A	Pertanian, Kehutanan dan Perikanan	2.861,36	2.977,67	2.963,79
B	Pertambangan dan Penggalian	406,04	405,32	428,97
C	Industri Pengolahan	5.091,40	4.947,57	5.164,18
D	Pengadaan Listrik dan Gas	11,66	12,38	13,60
E	Pengadaan Air, Pengelolaan Sampah dan Limbah	18,62	19,06	19,29
F	Konstruksi	827,61	819,05	1.112,11
G	Perdagangan Besar dan Eceran; Reparasi Mobil dan Sepeda Motor	2.195,59	2.102,01	2.227,17
H	Transportasi dan Pergudangan	424,20	311,78	317,02
I	Penyediaan Akomodasi dan Makan Minum	628,84	588,06	619,31
J	Informasi dan Komunikasi	614,64	719,91	752,58
K	Jasa Keuangan dan Asuransi Real Estate	251,83	253,49	259,46
L	Real Estate	183,68	181,36	183,78
M,N	Jasa Perusahaan	61,95	57,78	59,30
O	Administrasi Pemerintahan, Pertahanan dan Jaminan Sosial wajib	343,70	339,56	337,04
P	Jasa Pendidikan	849,34	848,47	849,04
Q	Jasa Kesehatan dan Kegiatan Sosial	115,24	125,78	129,47
R,S,T,U	Jasa Lainnya	341,09	321,83	328,15
Produk Domestik Regional Bruto <i>Gross Regional Domestic Bruto</i>		15.226,79	15.031,08	15.764,27

x) Angka sementara/Preliminary figures

xx) Angka sangat sementara/Very preliminary figures

Sumber : BPS Kabupaten Batang

Source : BPS-Statistics of Batang Regency

Tabel 12.3 Distribusi PDRB Kabupaten Batang Atas Dasar Harga Berlaku Menurut Lapangan Usaha (Persen), 2019-2021
 Table Distribution of GRDP of Batang Regency at Current Market Prices by Industry(Percent), 2019-2021

Lapangan Usaha Industry	2019	2020 ^x	2021 ^{xx}
(1)	(2)	(3)	(4)
A Pertanian, Kehutanan dan Perikanan	20,36	21,53	20,52
B Pertambangan dan Penggalian	3,00	3,06	3,05
C Industri Pengolahan	34,45	34,08	34,09
D Pengadaan Listrik dan Gas	0,06	0,07	0,07
E Pengadaan Air, Pengelolaan Sampah dan Limbah	0,10	0,11	0,10
F Konstruksi	5,54	5,50	7,22
G Perdagangan Besar dan Eceran; Reparasi Mobil dan Sepeda Motor	13,20	12,70	12,74
H Transportasi dan Pergudangan	2,31	1,75	1,71
I Penyediaan Akomodasi dan Makan Minum	3,85	3,63	3,65
J Informasi dan Komunikasi	2,69	3,14	3,07
K Jasa Keuangan dan Asuransi Real Estate	1,70	1,71	1,71
L Real Estate	1,04	1,03	0,99
M,N Jasa Perusahaan	0,41	0,39	0,38
O Administrasi Pemerintahan, Pertahanan dan Jaminan Sosial wajib	2,33	2,33	2,14
P Jasa Pendidikan	6,23	6,26	5,93
Q Jasa Kesehatan dan Kegiatan Sosial	0,74	0,83	0,81
R,S,T,U Jasa Lainnya	1,98	1,89	1,82
Produk Domestik Regional Bruto Gross Regional Domestic Bruto	100,00	100,00	100,00

x) Angka sementara/Preliminary figures

xx) Angka sangat sementara/Very preliminary figures

Sumber : BPS Kabupaten Batang

Source : BPS-Statistics of Batang Regency

Tabel 12.4 Laju Pertumbuhan PDRB Kabupaten Batang Atas Dasar Harga Konstan 2010 Menurut Lapangan Usaha (Persen), 2019-2021
Economic Growth of GRDP of Batang Regency at 2010 Constant Market Prices by Industry (Percent), 2019-2021

Lapangan Usaha Industry		2019	2020 ^x	2021 ^{xx}
(1)		(2)	(3)	(4)
A	Pertanian, Kehutanan dan Perikanan	3,24	4,06	-0,47
B	Pertambangan dan Penggalian	0,90	-0,18	5,83
C	Industri Pengolahan	5,45	-2,82	4,38
D	Pengadaan Listrik dan Gas	5,61	6,13	9,89
E	Pengadaan Air, Pengelolaan Sampah dan Limbah	3,57	2,38	1,22
F	Konstruksi	1,09	-1,03	35,78
G	Perdagangan Besar dan Eceran; Reparasi Mobil dan Sepeda Motor	6,49	-4,26	5,95
H	Transportasi dan Pergudangan	8,39	-26,50	1,68
I	Penyediaan Akomodasi dan Makan Minum	9,10	-6,48	5,31
J	Informasi dan Komunikasi	10,49	17,13	4,54
K	Jasa Keuangan dan Asuransi Real Estate	2,77	0,66	2,35
L	Real Estate	5,42	-1,26	1,33
M,N	Jasa Perusahaan	9,03	-6,74	2,65
O	Administrasi Pemerintahan, Pertahanan dan Jaminan Sosial wajib	3,11	-1,20	-0,74
P	Jasa Pendidikan	7,82	-0,10	0,07
Q	Jasa Kesehatan dan Kegiatan Sosial	6,87	9,14	2,94
R,S,T,U	Jasa Lainnya	10,80	-5,65	1,96
Produk Domestik Regional Bruto Gross Regional Domestic Bruto		5,39	-1,29	4,88

x) Angka sementara/Preliminary figures

xx) Angka sangat sementara/Very preliminary figures

Sumber : BPS Kabupaten Batang

Source : BPS-Statistics of Batang Regency

Tabel 12.5 PDRB Kabupaten Batang Atas Dasar Harga Berlaku Menurut Pengeluaran (Miliar Rupiah), 2019-2021
GRDP of Batang Regency at Current Market Prices by Expenditure (Billion Rupiah), 2019-2021

Jenis Pengeluaran <i>Type of Expenditure</i>		2019	2020 ^x	2021 ^{xx}
(1)		(2)	(3)	(4)
A	Pengeluaran Konsumsi Rumah Tangga <i>Households Consumption Expenditure</i>	15 465,99	15 568,04	16 184,57
B	Pengeluaran Konsumsi LNPRT <i>NPISHs Consumption Expenditure</i>	366,51	352,64	364,82
C	Pengeluaran Konsumsi Pemerintah <i>Government Consumption Expenditure</i>	1 543,96	1 527,43	1 567,30
D	Pembentukan Modal Tetap Bruto <i>Gross Fixed Capital Formation</i>	8 625,32	6 116,32	6 229,77
E	Perubahan Inventori <i>Changes in Inventories</i>	-476,47	421,48	390,46
F	Net Ekspor Barang dan Jasa <i>Net Export of Goods and Services</i>	-3 939,58	-2 364,55	-1 611,18
Produk Domestik Regional Bruto <i>Gross Regional Domestic Bruto</i>		21 585,72	21 621,36	23 125,76

x) Angka sementara/Preliminary figures

xx) Angka sangat sementara/Very preliminary figures

Sumber : BPS Kabupaten Batang

Source : BPS-Statistics of Batang Regency

Tabel 12.6 PDRB Kabupaten Batang Atas Dasar Harga Konstan 2010
Table Menurut Pengeluaran (Miliar Rupiah), 2019-2021
GRDP of Batang Regency at 2010 Constant Market Prices by Expenditure (Billion Rupiah), 2019-2021

Jenis Pengeluaran <i>Type of Expenditure</i>		2019	2020 ^x	2021 ^{xx}
(1)		(2)	(3)	(4)
A	Pengeluaran Konsumsi Rumah Tangga <i>Households Consumption Expenditure</i>	11 196,75	11 068,62	11 265,95
B	Pengeluaran Konsumsi LNPRT <i>NPISHs Consumption Expenditure</i>	229,89	217,57	218,71
C	Pengeluaran Konsumsi Pemerintah <i>Government Consumption Expenditure</i>	971,49	960,78	960,63
D	Pembentukan Modal Tetap Bruto <i>Gross Fixed Capital Formation</i>	5 357,25	3 839,55	3 924,73
E	Perubahan Inventori <i>Changes in Inventories</i>	-434,47	504,25	372,52
F	Net Ekspor Barang dan Jasa <i>Net Export of Goods and Services</i>	-2 094,12	-1 559,69	-978,28
Produk Domestik Regional Bruto <i>Gross Regional Domestic Bruto</i>		15 226,79	15 031,08	15 764,27

x) Angka sementara/Preliminary figures

xx) Angka sangat sementara/Very preliminary figures

Sumber : BPS Kabupaten Batang

Source : BPS-Statistics of Batang Regency

PERBANDINGAN ANTAR KABUPATEN/KOTA

BAB

13

Regency/Municipal Comparison

5 Kabupaten dengan
Indeks Pembangunan
Manusia Tertinggi
di Jawa Tengah
2021

NILAI IPM
KABUPATEN
BATANG

68,92

termasuk
dalam
kategori
sedang



PENJELASAN TEKNIS

1. Produk Domestik Regional Bruto (PDRB) menggambarkan kemampuan suatu wilayah untuk menciptakan nilai tambah pada suatu waktu tertentu. Untuk menyusun PDRB digunakan 2 pendekatan, yaitu lapangan usaha dan pengeluaran. Keduanya menyajikan komposisi data nilai tambah dirinci menurut sumber kegiatan ekonomi (lapangan usaha) dan menurut komponen penggunaannya. PDRB dari sisi lapangan usaha merupakan penjumlahan seluruh komponen nilai tambah bruto yang mampu diciptakan oleh sektor-sektor ekonomi atas berbagai aktivitas produksinya. Sedangkan dari sisi pengeluaran menjelaskan tentang penggunaan dari nilai tambah tersebut.
2. Produk Domestik Regional Bruto maupun agregat turunannya disajikan dalam 2 (dua) versi penilaian, yaitu atas dasar "harga berlaku" dan atas dasar "harga konstan". Disebut sebagai harga berlaku karena seluruh agregat dinilai dengan menggunakan harga pada tahun berjalan, sedangkan harga konstan penilaiannya didasarkan kepada harga satu tahun dasar tertentu, dalam publikasi ini digunakan

TECHNICAL NOTES

1. *The basic measure of the value added arising from economic activity is known as Gross Regional Domestic Product (GRDP) at the regional level (provinces/regencies/municipalities). To compile these statistics, two approaches have been used, i.e. "production approach" and "expenditure approach". The first approach is to measure value added produced by various kinds of economic activities, while the second approach is to measure final uses of the country's output. In other words, GRDP is the sum of total value added produced by all economic industries (activities) and the way of using it.*
2. *GRDP and its aggregations are presented in two forms: at current market prices and at constant base year market prices. In presenting current market prices, all aggregates are valued at current market prices, while base year constant market prices are shown by valuing all aggregates at fixed base year prices. Year of 2010 is used as the base year in this publication.*

harga tahun 2010.

3. Laju pertumbuhan Produk Domestik Bruto diperoleh dari perhitungan PDB atas dasar harga konstan. Diperoleh dengan cara mengurangi nilai PDB pada tahun ke-n terhadap nilai pada tahun ke n-1 (tahun sebelumnya), dibagi dengan nilai pada tahun ke n-1, dikalikan dengan 100 persen. Laju pertumbuhan menunjukkan perkembangan agregat pendapatan dari satu waktu tertentu terhadap waktu sebelumnya.
 4. Penduduk Miskin adalah penduduk yang memiliki rata-rata pengeluaran perkapita perbulan dibawah garis kemiskinan.
 5. Garis Kemiskinan (GK) merupakan penjumlahan dari Garis Kemiskinan Makanan (GKM) dan Garis Kemiskinan Non Makanan (GKNM). Penduduk yang memiliki rata-rata pengeluaran perkapita per bulan dibawah Garis Kemiskinan dikategorikan sebagai penduduk miskin.
 6. Garis Kemiskinan Makanan (GKM) merupakan nilai pengeluaran kebutuhan minimum makanan yang disetarakan dengan 2100 kilokalori perkapita perhari. Paket komoditi kebutuhan dasar
3. *Growth rate of Gross Domestic Product is derived from GDP at constant market prices. It is obtained by subtracting the value of GDP year n with the value of GDP year n-1, divided by the value of GDP year n-1 then multiplied by 100 percent. The growth rate of GDP explains the income growth during the given period.*
 4. *A person whose expenditure per capita per month is below the poverty line is considered to be poor*
 5. *The Poverty Line (GK) is the sum of the Food Poverty Line (GKM) and the Non-Food Poverty Line (GKNM). Residents who have an average monthly per capita expenditure below the Poverty Line are categorized as poor.*
 6. *The Food Poverty Line (GKM) is the value of spending on minimum food needs which is equivalent to 2100 kilocalories per capita per day. Commodity packages for basic food needs are represented by 52 types of*

makanan diwakili oleh 52 jenis komoditi (padi-padian, umbi-umbian, ikan, daging, telur dan susu, sayuran, kacang-kacangan, buah-buahan, minyak dan lemak, dll)

7. Garis Kemiskinan Non Makanan (GKNM) adalah kebutuhan minimum untuk perumahan, sandang, pendidikan dan kesehatan. Paket komoditi kebutuhan dasar non makanan diwakili oleh 51 jenis komoditi di perkotaan dan 47 jenis komoditi di pedesaan.
8. Indeks Pembangunan Manusia (IPM) mengukur capaian pembangunan manusia berbasis sejumlah komponen dasar kualitas hidup. Sebagai ukuran kualitas hidup, IPM dibangun melalui pendekatan tiga dimensi dasar. Dimensi tersebut mencakup umur panjang dan sehat; pengetahuan, dan kehidupan yang layak. Ketiga dimensi tersebut memiliki pengertian sangat luas karena terkait banyak faktor. Untuk mengukur dimensi kesehatan digunakan angka harapan hidup waktu lahir. Selanjutnya untuk mengukur dimensi pengetahuan digunakan gabungan indikator rata-rata lama sekolah dan harapan lama sekolah. Adapun untuk mengukur dimensi hidup

commodities (grains, tubers, fish, meat, eggs and milk, vegetables, nuts, fruits, oils and fats, etc.)

7. *The Non-Food Poverty Line (GKNM) is the minimum need for housing, clothing, education and health. Commodity packages for non-food basic needs are represented by 51 types of commodities in urban areas and 47 types of commodities in rural areas.*
8. *The Human Development Index (HDI) measures the achievement of human development based on a number of basic components of quality of life. As a measure of quality of life, HDI is built through a basic three-dimensional approach. These dimensions include longevity and health; knowledge, and a decent life. These three dimensions have a very broad meaning because they are related to many factors. To measure the health dimension, life expectancy at birth is used. Furthermore, to measure the dimensions of knowledge used a combination of indicators of the average length of school and the expected length of school. As for measuring the dimensions of decent living, indicators of people's*

layak digunakan indikator kemampuan daya beli masyarakat terhadap sejumlah kebutuhan pokok makanan dan bukan makanan, yang dilihat dari rata-rata besarnya pengeluaran per kapita sebagai pendekatan pendapatan yang mewakili capaian pembangunan untuk hidup layak.

9. Komponen Indeks Pembangunan Manusia

- 1) Angka Harapan Hidup saat Lahir - Life Expectancy (e0): Angka Angka Harapan Hidup (AHH) saat Lahir didefinisikan sebagai rata-rata perkiraan banyak tahun yang dapat ditempuh oleh seseorang sejak lahir.
- 2) Rata-rata Lama Sekolah - Mean Years of Schooling (MYS): Rata-rata Lama Sekolah (RLS) didefinisikan sebagai jumlah tahun yang digunakan oleh penduduk dalam menjalani pendidikan formal. Cakupan penduduk yang dihitung RLS adalah penduduk berusia 25 tahun ke atas. RLS dihitung untuk usia 25 tahun ke atas dengan asumsi pada umur 25 tahun proses pendidikan sudah berakhir. Penghitungan RLS pada usia 25 tahun ke atas juga mengikuti standard internasional yang digunakan oleh UNDP.

purchasing power are used for a number of basic food and non-food needs, which are seen from the average amount of per capita expenditure as an income approach that represents development achievements for a decent life.

9. *Components of the Human Development Index*

- 1) *Life Expectancy at Birth - Life Expectancy (e0): Life Expectancy Rate (AHH) at Birth is defined as the average estimated number of years a person can travel from birth.*
- 2) *Average Years of Schooling - Mean Years of Schooling (MYS): Average Length of Schooling (RLS) is defined as the number of years spent by the population in formal education. The population coverage calculated by RLS is residents aged 25 years and over. RLS is calculated for ages 25 years and over with the assumption that at the age of 25 the education process has ended. The calculation of RLS at the age of 25 years and over also follows the international standard used by UNDP.*

- 3) Harapan Lama Sekolah - Expected Years of Schooling (EYS) Angka Harapan Lama Sekolah (HLS) didefinisikan sebagai lamanya sekolah (dalam tahun) yang diharapkan akan dirasakan oleh anak pada umur tertentu di masa mendatang. HLS dapat digunakan untuk mengetahui kondisi pembangunan sistem pendidikan di berbagai jenjang. HLS dihitung pada usia 7 tahun ke atas karena mengikuti kebijakan pemerintah yaitu program wajib belajar. Untuk mengakomodir penduduk yang tidak tercakup dalam Susenas, HLS dikoreksi dengan siswa yang bersekolah di pesantren. Sumber data pesantren yaitu dari Direktorat Pendidikan Islam.
- 3) *Expected Years of Schooling - Expected Years of Schooling (EYS) The Expected Years of Schooling (HLS) is defined as the length of schooling (in years) that children are expected to experience at a certain age in the future. HLS can be used to determine the condition of education system development at various levels. HLS is calculated at the age of 7 years and over because it follows the government's policy, namely the compulsory education program. To accommodate residents who are not covered by the Susenas, the HLS is corrected with students attending Islamic boarding schools. The data source for pesantren is from the Directorate of Islamic Education.*
10. Penduduk yang termasuk angkatan kerja adalah penduduk usia kerja (15 tahun dan lebih) yang bekerja, atau punya pekerjaan namun sementara tidak bekerja dan pengangguran. Penduduk yang termasuk bukan angkatan kerja adalah penduduk usia kerja (15 tahun dan lebih) yang masih sekolah, mengurus
10. *The population included in the labor force is the population of working age (15 years and over) who work, or have a job but are temporarily unemployed and unemployed. Residents who are not included in the labor force are people of working age (15 years and over) who are still in school, taking care of themselves*

rumah tangga atau melaksanakan kegiatan lainnya selain kegiatan pribadi.

household or carry out other activities other than personal activities.

11. Penduduk yang termasuk bukan angkatan kerja adalah penduduk usia kerja (15 tahun dan lebih) yang masih sekolah, mengurus rumah tangga atau melaksanakan kegiatan lainnya selain kegiatan pribadi.

11. Residents who are not included in the labor force are people of working age (15 years and over) who are still in school, taking care of the household or carrying out other activities other than personal activities.

12. Penduduk yang termasuk bukan angkatan kerja adalah penduduk usia kerja (15 tahun dan lebih) yang masih sekolah, mengurus rumah tangga atau melaksanakan kegiatan lainnya selain kegiatan pribadi.

12. Residents who are not included in the labor force are people of working age (15 years and over) who are still in school, taking care of the household or carrying out other activities other than personal activities.

13. Tingkat Partisipasi Angkatan Kerja (TPAK) adalah persentase penduduk usia 15 tahun keatas yang merupakan angkatan kerja.

13. Labor Force Participation Rate (TPAK) is the percentage of the population aged 15 years and over who are in the workforce.

14. TPT (Tingkat Pengangguran Terbuka) adalah persentase jumlah pengangguran terhadap jumlah angkatan kerja.

14. TPT (Open Unemployment Rate) is the percentage of the number of unemployed to the total workforce.

Tabel 13.1 Luas Wilayah dan Kepadatan Penduduk Menurut Kab/Kota di
 Table Provinsi Jawa Tengah, 2021
 Total Area and Population Density by Regency/Municipality in Jawa
 Tengah Province, 2021

Kabupaten/Kota Regency/Municipality	Luas Total Area (Km ²)	Persentase Percentage	Penduduk* Population* (Jiwa)	Kepadatan Density (Jiwa/Km ²)
(1)	(2)	(3)	(4)	(5)
01 Cilacap	2 124,47	6,48	1 976 189	930,20
02 Banyumas	1 335,3	4,07	1 797 807	1 346,37
03 Purbalingga	677,55	2,07	1 013 802	1 496,28
04 Banjarnegara	1 023,73	3,12	1 032 778	1 008,84
05 Kebumen	1 211,74	3,69	1 369 352	1 130,07
06 Purworejo	1 091,49	3,33	775 922	710,88
07 Wonosobo	981,41	2,99	891 468	908,35
08 Magelang	1 102,93	3,36	1 309 041	1 186,88
09 Boyolali	1 008,45	3,07	1 075 091	1 066,08
10 Klaten	658,22	2,01	1 271 558	1 931,81
11 Sukoharjo	489,12	1,49	914 114	1 868,90
12 Wonogiri	1 793,67	5,47	1 053 185	587,17
13 Karanganyar	775,44	2,36	943 217	1 216,36
14 Sragen	941,54	2,87	987 935	1 049,28
15 Grobogan	2 013,86	6,14	1 465 509	727,71
16 Bora	1 804,59	5,5	887 188	491,63
17 Rembang	887,13	2,71	649 268	731,87
18 Pati	1 489,19	4,54	1 335 274	896,64
19 Kudus	425,15	1,3	854 458	2 009,78
20 Jepara	1 059,25	3,23	1 190 662	1 124,06
21 Demak	900,12	2,74	1 217 788	1 352,92
22 Semarang	950,21	2,9	1 064 162	1 119,92
23 Temanggung	837,71	2,55	797 082	951,50
24 Kendal	1 118,13	3,41	1 029 188	920,45
25 Batang	788,65	2,4	810 393	1 027,57
26 Pekalongan	837	2,55	981 469	1 172,60
27 Pemalang	1 118,03	3,41	1 492 463	1 334,90
28 Tegal	876,1	2,67	1 616 090	1 844,64
29 Brebes	1 902,37	5,8	2 001 636	1 052,18
71 Magelang	16,06	0,05	121 644	7 574,35
72 Surakarta	46,01	0,14	522 870	11 364,27
73 Salatiga	57,36	0,18	194 294	3 387,27
74 Semarang	373,78	1,14	1 658 273	4 436,49
75 Pekalongan	45,25	0,14	309 026	6 829,30
76 Tegal	39,68	0,12	277 038	6 981,80
Jawa Tengah	32 800,69	100,00	36 887 234	1 125,59

* Proyeksi Penduduk Interim 2020-2023 * Population Projection 2020-2023

Sumber : Permendagri Nomor 39 Tahun 2015 tentang Kode dan Data Wilayah Administrasi Pemerintahan. Proyeksi Penduduk Interim 2020-2023

Source : Population Projection 2020-2023

COMPARISON BETWEEN REGENCY/MUNICIPALITY

Tabel 13.2 Jumlah Penduduk Menurut Kab/Kota di Provinsi Jawa Tengah (jiwa),
 2017-2021
 Table Population by Regency/Municipality in Jawa Tengah Province (person),
 2017-2021

Kabupaten/Kota Regency/Municipality	2017	2018	2019	2020	2021*
(1)	(2)	(3)	(4)	(5)	(6)
01 Cilacap	1 711 627	1 719 504	1 727 098	1 944 857	1 976 189
02 Banyumas	1 665 025	1 679 124	1 693 006	1 776 918	1 797 807
03 Purbalingga	916 427	925 193	933 989	998 561	1 013 802
04 Banjarnegara	912 917	918 219	923 192	1 017 767	1 032 778
05 Kebumen	1 192 007	1 195 092	1 197 982	1 350 438	1 369 352
06 Purworejo	714 574	716 477	718 316	769 880	775 922
07 Wonosobo	784 207	787 384	790 504	879 124	891 468
08 Magelang	1 268 396	1 279 625	1 290 591	1 299 859	1 309 041
09 Boyolali	974 579	979 799	984 807	1 062 713	1 075 091
10 Klaten	1 167 401	1 171 411	1 174 986	1 260 506	1 271 558
11 Sukoharjo	878 374	885 205	891 912	907 587	914 114
12 Wonogiri	954 706	957 106	959 492	1 043 177	1 053 185
13 Karanganyar	871 596	879 078	886 519	931 963	943 217
14 Sragen	885 122	887 889	890 518	976 951	987 935
15 Grobogan	1 365 207	1 371 610	1 377 788	1 453 526	1 465 509
16 Blora	858 865	862 110	865 013	884 333	887 188
17 Rembang	628 922	633 584	638 188	645 333	649 268
18 Pati	1 246 691	1 253 299	1 259 590	1 324 188	1 335 274
19 Kudus	851 478	861 430	871 311	849 184	854 458
20 Jepara	1 223 198	1 240 600	1 257 912	1 184 947	1 190 662
21 Demak	1 140 675	1 151 796	1 162 805	1 203 956	1 217 788
22 Semarang	1 027 489	1 040 629	1 053 786	1 053 094	1 064 162
23 Temanggung	759 128	765 594	772 018	790 174	797 082
24 Kendal	957 024	964 106	971 086	1 018 505	1 029 188
25 Batang	756 079	762 377	768 583	801 718	810 393
26 Pekalongan	886 197	891 892	897 711	968 821	981 469
27 Pemalang	1 296 281	1 299 724	1 302 813	1 471 489	1 492 463
28 Tegal	1 433 515	1 437 225	1 440 698	1 596 996	1 616 090
29 Brebes	1 796 004	1 802 829	1 809 096	1 978 759	2 001 636
71 Magelang	121 474	121 872	122 111	121 526	121 644
72 Surakarta	516 102	517 887	519 587	522 364	522 870
73 Salatiga	188 928	191 571	194 084	192 322	194 294
74 Semarang	1 757 686	1 786 114	1 814 110	1 653 524	1 658 273
75 Pekalongan	301 870	304 477	307 097	307 150	309 026
76 Tegal	248 094	249 003	249 905	273 825	277 038
Jawa Tengah	34 257 865	34 490 835	34 718 204	36 516 035	36 887 234

* Proyeksi Penduduk Interim 2020-2023 * Population Projection 2020-2023

Sumber : Proyeksi Penduduk Interim 2020-2023

Source : Population Projection 2020-2023

Tabel 13.3 Produk Domestik Regional Bruto Atas Dasar Harga Berlaku Menurut Kab/Kota di Provinsi Jawa Tengah (miliar rupiah), 2018-2021
 Table Gross Regional Domestic Product at Current Market Prices by Regency/Municipality in Jawa Tengah Province (billion rupiahs), 2018-2021

Kabupaten/Kota Regency/Municipality	2018	2019*	2020**	2021**
(1)	(2)	(3)	(4)	(5)
Jawa Tengah	1 268 261,17	1 361 567,36	1 348 600,40	1 420 799,90
01 Cilacap	109 699,66	114 086,33	105 036,03	110 262,46
02 Banyumas	49 896,13	53 948,86	53 682,12	56 919,816
03 Purbalingga	23 190,33	24 918,08	25 081,59	26 393,807
04 Banjarnegara	20 069,80	21 599,48	21 694,34	22 827,887
05 Kebumen	26 037,02	27 967,93	28 010,81	29 563,14
06 Purworejo	17 407,51	18 657,97	18 637,13	19 616,17
07 Wonosobo	17 493,24	18 854,45	18 857,78	19 856,86
08 Magelang	30 339,47	32 490,80	32 454,72	34 176,31
09 Boyolali	30 258,84	32 665,98	32 671,75	34 906,16
10 Klaten	36 993,97	39 775,86	39 950,48	42 295,25
11 Sukoharjo	34 211,25	36 970,81	36 911,52	38 990,45
12 Wonogiri	27 136,62	29 046,80	29 153,75	30 580,89
13 Karanganyar	34 324,38	37 074,84	37 074,42	39 158,45
14 Sragen	35 100,06	37 836,23	37 850,99	40 087,77
15 Grobogan	25 407,05	27 278,52	27 264,64	28 815,02
16 Blora	24 631,54	25 966,74	23 986,75	26 960,31
17 Rembang	17 690,10	18 944,05	18 943,65	20 071,10
18 Pati	39 901,33	43 061,69	43 315,80	45 570,72
19 Kudus	104 056,38	110 595,46	109 159,66	108 214,89
20 Jepara	27 996,91	30 230,20	30 168,60	32 045,69
21 Demak	24 429,14	26 184,29	26 539,73	27 646,72
22 Semarang	46 188,06	49 638,27	49 033,61	51 805,05
23 Temanggung	20 229,29	21 648,99	21 557,95	22 627,79
24 Kendal	39 548,99	42 550,71	42 581,36	45 164,80
25 Batang	20 180,58	21 585,86	21 619,29	23 125,75
26 Pekalongan	21 314,31	22 857,06	22 803,19	24 030,30
27 Pemalang	23 670,90	25 483,60	25 809,73	27 446,90
28 Tegal	32 770,35	35 232,19	35 319,84	37 335,99
29 Brebes	42 973,40	46 188,18	47 143,20	48 938,73
71 Magelang	8 201,33	8 809,79	8 721,97	9 178,78
72 Surakarta	44 429,82	48 002,28	47 644,56	50 371,56
73 Salatiga	12 339,18	13 310,27	13 269,94	14 006,58
74 Semarang	175 223,20	191 364,88	189 256,24	205 385,44
75 Pekalongan	10 089,28	10 873,98	10 818,53	11 428,31
76 Tegal	14 104,49	15 283,91	15 239,22	16 017,14

Sumber : BPS Provinsi Jawa Tengah

Source : BPS-Statistics of Jawa Tengah Province

Tabel 13.4 Produk Domestik Regional Bruto Atas Dasar Harga Konstan Menurut Kab/Kota di Provinsi Jawa Tengah (miliar rupiah), 2018-2021
Table Gross Regional Domestic Product at Constant Market Prices by Regency/Municipality in Jawa Tengah Province (billion rupiahs), 2018-2021

Kabupaten/Kota Regency/Municipality	2018	2019*	2020**	2021**
(1)	(2)	(3)	(4)	(5)
Jawa Tengah	941 091,14	991 913,12	965 629,09	997 317,09
01 Cilacap	98 100,57	100 328,44	89 934,72	91 944,58
02 Banyumas	37 414,50	39 779,32	39 121,62	40 686,80
03 Purbalingga	16 458,71	17 387,94	17 174,55	17 731,43
04 Banjarnegara	14 438,15	15 246,87	15 045,88	15 536,47
05 Kebumen	18 778,05	19 815,06	19 526,36	20 253,05
06 Purworejo	12 664,98	13 353,57	13 132,49	13 582,55
07 Wonosobo	13 065,84	13 798,84	13 569,63	14 064,76
08 Magelang	22 082,80	23 253,15	22 861,47	23 661,71
09 Boyolali	21 406,27	22 681,10	22 399,52	23 447,36
10 Klaten	26 360,65	27 811,51	27 482,91	28 531,10
11 Sukoharjo	25 564,07	27 076,44	26 616,94	27 634,11
12 Wonogiri	19 837,02	20 856,21	20 561,60	21 251,00
13 Karanganyar	25 150,28	26 641,19	26 142,87	27 034,10
14 Sragen	25 356,46	26 853,06	26 367,26	27 355,14
15 Grobogan	18 688,57	19 692,63	19 379,68	20 115,53
16 Blora	17 605,22	18 318,42	17 464,95	18 126,44
17 Rembang	12 939,68	13 612,34	13 409,63	13 925,51
18 Pati	29 189,88	30 900,20	30 545,61	31 559,07
19 Kudus	71 048,97	73 249,69	70 662,04	69 556,92
20 Jepara	20 170,26	21 384,28	20 969,88	21 944,23
21 Demak	17 479,88	18 417,01	18 374,56	18 856,41
22 Semarang	33 817,68	35 639,31	34 687,62	35 946,10
23 Temanggung	14 483,26	15 214,06	14 890,75	15 387,93
24 Kendal	29 245,66	30 916,39	30 443,69	31 632,27
25 Batang	14 448,63	15 226,89	15 030,58	15 764,26
26 Pekalongan	15 525,05	16 356,35	16 047,51	16 615,06
27 Pemasleng	17 265,89	18 267,20	18 146,61	18 916,26
28 Tegal	23 552,55	24 866,73	24 502,62	25 402,91
29 Brebes	31 060,11	32 835,67	32 640,97	33 456,32
71 Magelang	6 138,62	6 472,54	6 314,05	6 513,89
72 Surakarta	33 505,90	35 442,86	34 827,19	36 211,24
73 Salatiga	9 127,86	9 666,00	9 503,16	9 820,28
74 Semarang	131 266,36	140 209,39	137 951,30	144 710,66
75 Pekalongan	7 087,92	7 477,43	7 337,83	7 601,48
76 Tegal	10 594,34	11 205,32	10 953,33	11 290,26

Sumber : BPS Provinsi Jawa Tengah

Source : BPS-Statistics of Jawa Tengah Province

Tabel 13.5 Laju Pertumbuhan Produk Domestik Regional Bruto Menurut
 Table Kab/Kota di Provinsi Jawa Tengah (persen), 2018-2021
 Growth Rate of Gross Regional Domestic Product by Regency/
 Municipality in Jawa Tengah Province (percent), 2018-2021

Kabupaten/Kota Regency/Municipality		2018	2019*	2020**	2021**
(1)		(2)	(3)	(4)	(5)
	Jawa Tengah	5,30	5,40	-2,65	3,32
01	Cilacap	2,99	2,27	-10,36	2,15
02	Banyumas	6,45	6,32	-1,65	4,00
03	Purbalingga	5,42	5,65	-1,23	3,19
04	Banjarnegara	5,67	5,60	-1,32	3,26
05	Kebumen	5,53	5,52	-1,46	3,71
06	Purworejo	5,33	5,44	-1,66	3,38
07	Wonosobo	5,06	5,61	-1,66	3,68
08	Magelang	5,28	5,30	-1,68	3,48
09	Boyolali	5,72	5,96	-1,24	4,63
10	Klaten	5,47	5,50	-1,18	3,82
11	Sukoharjo	5,79	5,92	-1,70	3,82
12	Wonogiri	5,41	5,14	-1,41	3,35
13	Karanganyar	5,98	5,93	-1,87	3,57
14	Sragen	5,75	5,90	-1,81	3,75
15	Grobogan	5,83	5,37	-1,59	3,78
16	Blora	4,38	4,05	-4,66	3,68
17	Rembang	5,89	5,20	-1,49	3,85
18	Pati	5,71	5,86	-1,15	3,38
19	Kudus	3,24	3,10	-3,53	-1,98
20	Jepara	5,85	6,02	-1,94	4,63
21	Demak	5,40	5,36	-0,23	2,62
22	Semarang	5,67	5,39	-2,67	3,63
23	Temanggung	5,13	5,05	-2,13	3,34
24	Kendal	5,77	5,71	-1,53	3,89
25	Batang	5,72	5,39	-1,29	4,88
26	Pekalongan	5,76	5,35	-1,89	3,54
27	Pemalang	5,69	5,80	-0,66	4,19
28	Tegal	5,51	5,58	-1,46	3,72
29	Brebes	5,26	5,72	-0,59	2,33
71	Magelang	5,46	5,44	-2,45	3,20
72	Surakarta	5,75	5,78	-1,74	4,01
73	Salatiga	5,84	5,90	-1,68	3,33
74	Semarang	6,48	6,81	-1,61	5,16
75	Pekalongan	5,69	5,50	-1,87	3,59
76	Tegal	5,87	5,77	-2,25	3,12

Sumber : BPS Provinsi Jawa Tengah

Source : BPS-Statistics of Jawa Tengah Province

Tabel 13.6 Jumlah Penduduk Miskin Menurut Kab/Kota di Provinsi Jawa Tengah (ribu orang), 2017-2021

Number of Poor People by Regency/Municipality in Jawa Tengah Province (thousand people), 2017-2021

Kabupaten/Kota Regency/Municipality		2017	2018	2019	2020	2021
(1)		(2)	(3)	(4)	(5)	(6)
01	Cilacap	238,30	193,18	185,18	198,60	201,71
02	Banyumas	283,20	226,23	211,65	225,84	232,91
03	Purbalingga	171,90	144,16	140,07	149,48	153,08
04	Banjarnegara	156,80	141,72	136,10	144,95	150,19
05	Kebumen	233,40	208,66	201,34	211,09	212,92
06	Purworejo	98,60	83,55	82,17	84,79	88,80
07	Wonosobo	159,20	138,32	131,35	137,64	139,67
08	Magelang	157,20	143,44	137,45	146,34	154,91
09	Boyolali	116,40	98,23	93,75	100,59	104,82
10	Klaten	165,00	151,73	144,14	151,83	158,23
11	Sukoharjo	76,70	65,43	63,55	68,89	73,84
12	Wonogiri	123,00	102,84	98,28	104,37	110,46
13	Karanganyar	106,80	87,79	84,46	91,72	95,41
14	Sragen	124,00	116,37	113,83	119,38	122,91
15	Grobogan	181,00	168,70	161,92	172,26	175,72
16	Blora	111,90	102,50	97,86	103,73	107,05
17	Rembang	115,20	97,44	95,26	100,08	101,40
18	Pati	141,70	123,94	118,98	127,37	128,74
19	Kudus	64,40	59,99	58,00	64,24	67,06
20	Jepara	99,00	86,54	83,47	91,14	95,22
21	Demak	152,60	144,12	137,60	146,87	151,74
22	Semarang	79,70	75,67	73,90	79,88	83,61
23	Temanggung	86,80	75,39	72,57	77,33	79,09
24	Kendal	106,10	94,70	91,20	97,49	100,00
25	Batang	81,50	66,08	64,07	70,57	74,91
26	Pekalongan	111,60	89,54	87,01	91,86	95,26
27	Pemalang	225,00	208,34	200,67	209,03	215,08
28	Tegal	141,80	114,06	109,94	117,50	123,52
29	Brebes	343,50	309,17	293,18	308,78	314,95
71	Magelang	10,60	9,59	9,10	9,27	9,44
72	Surakarta	54,90	46,99	45,18	47,03	48,78
73	Salatiga	9,60	9,24	9,21	9,69	10,14
74	Semarang	80,90	73,65	71,97	79,58	84,45
75	Pekalongan	22,50	20,52	20,21	22,16	23,49
76	Tegal	20,10	19,44	18,64	19,55	20,27
Jawa Tengah		4 450,90	3 897,20	3 743,23	3 980,90	4 109,75

Sumber : BPS-Survei Sosial Ekonomi Nasional

Source : BPS Statistics-National Social Economic Survey

Tabel 13.7 Persentase Penduduk Miskin Menurut Kab/Kota di Provinsi Jawa Tengah, 2017-2021
Table Percentage of Poor People by Regency/Municipality in Jawa Tengah Province, 2017-2021

Kabupaten/Kota Regency/Municipality	2017	2018	2019	2020	2021
(1)	(2)	(3)	(4)	(5)	(6)
01 Cilacap	13,94	11,25	10,73	11,46	11,67
02 Banyumas	17,05	13,50	12,53	13,26	13,66
03 Purbalingga	18,80	15,62	15,03	15,90	16,24
04 Banjarnegara	17,21	15,46	14,76	15,64	16,23
05 Kebumen	19,60	17,47	16,82	17,59	17,83
06 Purworejo	13,81	11,67	11,45	11,78	12,40
07 Wonosobo	20,32	17,58	16,63	17,36	17,67
08 Magelang	12,42	11,23	10,67	11,27	11,91
09 Boyolali	11,96	10,04	9,53	10,18	10,62
10 Klaten	14,15	12,96	12,28	12,89	13,49
11 Sukoharjo	8,75	7,41	7,14	7,68	8,23
12 Wonogiri	12,90	10,75	10,25	10,86	11,55
13 Karanganyar	12,28	10,01	9,55	10,28	10,68
14 Sragen	14,02	13,12	12,79	13,38	13,83
15 Grobogan	13,27	12,31	11,77	12,46	12,74
16 Blora	13,04	11,90	11,32	11,96	12,39
17 Rembang	18,35	15,41	14,95	15,60	15,80
18 Pati	11,38	9,90	9,46	10,08	10,21
19 Kudus	7,59	6,98	6,68	7,31	7,60
20 Jepara	8,12	7,00	6,66	7,17	7,44
21 Demak	13,41	12,54	11,86	12,54	12,92
22 Semarang	7,78	7,29	7,04	7,51	7,82
23 Temanggung	11,46	9,87	9,42	9,96	10,17
24 Kendal	11,10	9,84	9,41	9,99	10,24
25 Batang	10,80	8,69	8,35	9,13	9,68
26 Pekalongan	12,61	10,06	9,71	10,19	10,57
27 Pemalang	17,37	16,04	15,41	16,02	16,56
28 Tegal	9,90	7,94	7,64	8,14	8,60
29 Brebes	19,14	17,17	16,22	17,03	17,43
71 Magelang	8,75	7,87	7,46	7,58	7,75
72 Surakarta	10,65	9,08	8,70	9,03	9,40
73 Salatiga	5,07	4,84	4,76	4,94	5,14
74 Semarang	4,62	4,14	3,98	4,34	4,56
75 Pekalongan	7,47	6,75	6,60	7,17	7,59
76 Tegal	8,11	7,81	7,47	7,80	8,12
Jawa Tengah	13,01	11,32	10,80	11,41	11,79

Sumber : BPS-Survei Sosial Ekonomi Nasional

Source : BPS Statistics-National Social Economic Survey

Tabel 13.8 Indeks Pembangunan Manusia Menurut Kabupaten/Kota di Provinsi Jawa Tengah, 2017-2021
 Table Human Development Index by Regency/Municipality in Jawa Tengah Province, 2017-2021

Kabupaten/Kota Regency/Municipality	2017	2018	2019	2020	2021
(1)	(2)	(3)	(4)	(5)	(6)
01 Cilacap	68,90	69,56	69,98	69,95	70,42
02 Banyumas	70,75	71,30	71,96	71,98	72,44
03 Purbalingga	67,72	68,41	68,99	68,97	69,15
04 Banjarnegara	65,86	66,54	67,34	67,45	67,86
05 Kebumen	68,29	68,80	69,60	69,81	70,05
06 Purworejo	71,31	71,87	72,50	72,68	72,98
07 Wonosobo	66,89	67,81	68,27	68,22	68,43
08 Magelang	68,39	69,11	69,87	69,87	70,12
09 Boyolali	72,64	73,22	73,80	74,25	74,40
10 Klaten	74,25	74,79	75,29	75,56	76,12
11 Sukoharjo	75,56	76,07	76,84	76,98	77,13
12 Wonogiri	68,66	69,37	69,98	70,25	70,49
13 Karanganyar	75,22	75,54	75,89	75,86	75,99
14 Sragen	72,40	72,96	73,43	73,95	74,08
15 Grobogan	68,87	69,32	69,86	69,87	70,41
16 Blora	67,52	67,95	68,65	68,84	69,37
17 Rembang	68,95	69,46	70,15	70,02	70,43
18 Pati	70,12	70,71	71,35	71,77	72,28
19 Kudus	73,84	74,58	74,94	75,00	75,16
20 Jepara	70,79	71,38	71,88	71,99	72,36
21 Demak	70,41	71,26	71,87	72,22	72,57
22 Semarang	73,20	73,61	74,14	74,10	74,24
23 Temanggung	68,34	68,83	69,56	69,57	69,88
24 Kendal	70,62	71,28	71,97	72,29	72,50
25 Batang	67,35	67,86	68,42	68,65	68,92
26 Pekalongan	68,40	68,97	69,71	69,63	70,11
27 Pemalang	65,04	65,67	66,32	66,32	66,56
28 Tegal	66,44	67,33	68,24	68,39	68,79
29 Brebes	64,86	65,68	66,12	66,11	66,32
71 Magelang	77,84	78,31	78,80	78,99	79,43
72 Surakarta	80,85	81,46	81,86	82,21	82,62
73 Salatiga	81,68	82,41	83,12	83,14	83,60
74 Semarang	82,01	82,72	83,19	83,05	83,55
75 Pekalongan	73,77	74,24	74,77	74,98	75,40
76 Tegal	73,95	74,44	74,93	75,07	75,52
Jawa Tengah	70,52	71,12	71,73	71,87	72,16

Sumber : BPS-Survei Sosial Ekonomi Nasional

Source : BPS Statistics-National Social Economic Survey

Tabel 13.9 Jumlah Penduduk Berumur 15 Tahun Keatas Menurut Kabupaten/ Kota dan Jenis Kegiatan Selama Seminggu yang Lalu di Provinsi Jawa Tengah, 2021
Population Aged 15 Years and Over by Regency/Municipality and Type of Activity During The Previous Week in Jawa Tengah Province, 2021

Kabupaten/Kota Regency/Municipality	Angkatan Kerja/Economically Active			Bukan Angkatan Kerja Economically Inactive	Jumlah Total	
	Bekerja Working	Pengangguran Terbuka Unemployment	Jumlah Total			
(1)	(2)	(3)	(4)	(5)	(6)	
01	Cilacap	747 329	82 714	830 043	489 453	1 319 496
02	Banyumas	813 592	52 390	865 982	464 824	1 330 806
03	Purbalingga	473 232	30 450	503 682	220 788	724 470
04	Banjarnegara	470 460	29 281	499 741	216 580	716 321
05	Kebumen	582 719	37 408	620 127	295 046	915 173
06	Purworejo	400 401	14 898	415 299	151 326	566 625
07	Wonosobo	405 526	22 527	428 053	176 795	604 848
08	Magelang	735 613	38 976	774 589	247 550	1 022 139
09	Boyolali	559 932	30 009	589 941	188 452	778 393
10	Klaten	596 661	34 584	631 245	312 419	943 664
11	Sukoharjo	476 867	16 391	493 258	223 913	717 171
12	Wonogiri	559 093	13 932	573 025	210 968	783 993
13	Karanganyar	487 270	30 517	517 787	190 074	707 861
14	Sragen	483 592	24 160	507 752	200 000	707 752
15	Grobogan	748 718	34 317	783 035	291 322	1 074 357
16	Blora	467 018	18 507	485 525	202 796	688 321
17	Rembang	348 727	13 293	362 020	150 279	512 299
18	Pati	662 492	31 935	694 427	312 069	1 006 496
19	Kudus	501 443	19 651	521 094	175 796	696 890
20	Jepara	658 208	29 076	687 284	300 954	988 238
21	Demak	563 708	31 403	595 111	303 462	898 573
22	Semarang	598 413	31 627	630 040	220 207	850 247
23	Temanqung	443 009	11 918	454 927	159 746	614 673
24	Kendal	493 732	40 298	534 030	229 664	763 694
25	Batang	402 320	28 370	430 690	172 496	603 186
26	Pekalongan	465 460	20 788	486 248	194 187	680 435
27	Pemalang	601 815	43 288	645 103	333 805	978 908
28	Tegal	644 499	71 346	715 845	364 829	1 080 674
29	Brebes	793 289	85 969	879 258	495 258	1 374 516
71	Magelang	60 317	5 769	66 086	32 444	98 530
72	Surakarta	260 025	22 153	282 178	139 659	421 837
73	Salatiga	103 979	8 145	112 124	47 233	159 357
74	Semarang	936 076	98 718	1 034 794	455 948	1 490 742
75	Pekalongan	168 725	12 485	181 210	57 961	239 171
76	Tegal	121 510	10 930	132 440	61 618	194 058
Jawa Tengah		17 835 770	1 128 223	18 963 933	8 289 921	27 253 914

Sumber : BPS-Survei Angkatan Kerja Nasional
 Source : BPS Statistics-National Labor Force Survey

Tabel 13.10 Tingkat Pengangguran Terbuka (TPT) dan Tingkat Partisipasi Angkatan Kerja (TPAK) Menurut Kabupaten/Kota di Provinsi Jawa Tengah, 2019-2021
 Table Unemployment Rate (UR) and Labour Force Participation Rate (LFPR) by Regency/Municipality in Jawa Tengah Province, 2019-2021

Kabupaten/Kota Regency/Municipality	TPT / UR			TPAK / LFPR		
	2019*	2020*	2021*	2019*	2020*	2021*
(1)	(2)	(3)	(4)	(5)	(6)	(7)
01 Cilacap	7,24	9,10	9,97	65,34	67,79	62,91
02 Banyumas	4,17	6,00	6,05	67,34	66,66	65,07
03 Purbalingga	4,73	6,10	6,05	68,14	69,89	69,52
04 Banjarnegara	4,44	5,86	5,86	70,09	69,69	69,76
05 Kebumen	4,69	6,07	6,03	68,72	69,63	67,76
06 Purworejo	2,91	4,04	3,59	66,81	70,05	73,29
07 Wonosobo	3,43	5,37	5,26	72,07	71,26	70,77
08 Magelang	3,07	4,27	5,03	74,73	76,60	75,78
09 Boyolali	3,09	5,28	5,09	72,70	75,11	75,79
10 Klaten	3,54	5,46	5,48	69,10	68,33	66,89
11 Sukoharjo	3,39	6,93	3,32	68,50	68,74	68,78
12 Wonogiri	2,55	4,27	2,43	69,86	74,69	73,09
13 Karanganyar	3,12	5,96	5,89	70,19	73,55	73,15
14 Sragen	3,32	4,75	4,76	67,71	68,44	71,74
15 Grobogan	3,54	4,50	4,38	69,25	69,77	72,88
16 Blora	3,82	4,89	3,81	68,54	71,90	70,54
17 Rembang	3,60	4,83	3,67	66,26	65,17	70,67
18 Pati	3,64	4,74	4,60	66,08	63,85	68,99
19 Kudus	3,80	5,53	3,77	72,05	74,50	74,77
20 Jepara	2,92	6,70	4,23	68,43	69,92	69,55
21 Demak	5,42	7,31	5,28	67,72	69,79	66,23
22 Semarang	2,54	4,57	5,02	74,69	75,07	74,10
23 Temanggung	2,98	3,85	2,62	76,23	58,73	74,01
24 Kendal	6,26	7,56	7,55	67,91	70,50	69,93
25 Batang	4,11	6,92	6,59	68,75	69,78	71,40
26 Pekalongan	4,35	6,97	4,28	71,15	71,23	71,46
27 Pemalang	6,45	7,64	6,71	66,27	65,57	65,90
28 Tegal	8,12	9,82	9,97	66,50	66,52	66,24
29 Brebes	7,39	9,83	9,78	66,08	66,65	63,97
71 Magelang	4,37	8,59	8,73	64,95	67,61	67,07
72 Surakarta	4,16	7,92	7,85	69,27	68,84	66,89
73 Salatiga	4,33	7,44	7,26	66,96	70,23	70,36
74 Semarang	4,50	9,57	9,54	66,87	69,89	69,41
75 Pekalongan	5,80	7,02	6,89	72,46	66,45	75,77
76 Tegal	8,08	8,40	8,25	69,61	64,57	68,25
Jawa Tengah	4,44	6,48	5,95	68,85	69,43	69,58

* Penghitungan dengan menggunakan penimbang hasil proyeksi SUPAS 2015

Sumber : BPS-Survei Angkatan Kerja Nasional
 Source : BPS Statistics-National Labor Force Survey

Tabel 13.11 Rata-rata Pengeluaran per Kapita Sebulan menurut Kab/Kota dan Distribusi Pengeluaran Kriteria Bank Dunia di Jawa Tengah, 2021
 Table Monthly Average Expenditure Per Capita by Expenditure Group in Jawa Tengah Province (Rupiahs), 2021

Kabupaten/Kota Regency/Municipality	40 Persen Penduduk Berpendapatan Rendah	40 Persen Penduduk Berpendapatan Menengah	20 Persen Penduduk Berpendapatan Tinggi	Total
(1)	(2)	(3)	(4)	(5)
01 Cilacap	421 171	762 005	1 784 081	830 026
02 Banyumas	482 441	935 743	2 282 808	1,023 973
03 Purbalingga	435 899	802 112	2 027 459	900 102
04 Banjarnegara	443 484	934 255	2 121 020	975 274
05 Kebumen	443 734	870 692	1 972 807	920 590
06 Purworejo	443 844	814 249	1 868 511	876 976
07 Wonosobo	407 602	838 058	2 125 352	923 838
08 Magelang	427 167	849 695	2 185 737	947 904
09 Boyolali	462 562	915 898	2 201 778	991 171
10 Klaten	475 835	895 095	2 126 344	972 999
11 Sukoharjo	507 843	1 052 921	2 564 428	1 136 812
12 Wonogiri	447 864	902 673	2 070 141	953 678
13 Karanganyar	479 657	929 905	2 489 464	1 061 898
14 Sragen	536 112	989 423	2 029 551	1,017 549
15 Grobogan	394 918	777 839	1 753 996	819 685
16 Blora	472 236	876 737	1 838 545	908 262
17 Rembang	514 233	987 054	2 115 161	1 024 187
18 Pati	555 415	1 066 727	2 292 257	1 106 824
19 Kudus	556 587	1 069 250	2,276 780	1 105 491
20 Jepara	508 300	981 310	2 090 579	1 014 416
21 Demak	621 244	1 076 861	2 047 232	1 089 278
22 Semarang	504 276	1 005 129	2 487 179	1 101 203
23 Temanggung	350 556	666 354	1 708 546	748 256
24 Kendal	452 879	939 155	2 269 757	1 010 289
25 Batang	498 706	892 221	1 798 328	915 857
26 Pekalongan	530 680	972 190	1 977 008	996 348
27 Pemalang	477 470	912 814	1 974 287	951 240
28 Tegal	491 101	960 686	1 951 380	971 230
29 Brebes	466 837	927 707	2 088 502	975 752
71 Magelang	556 130	1 236 434	3 895 632	1 497 033
72 Surakarta	692 013	1 518 927	3 592 207	1 603 079
73 Salatiga	742 427	1 802 341	4 485 409	1 913 225
74 Semarang	758 951	1 687 726	4 746 809	1 929 166
75 Pekalongan	678 453	1 240 792	3 051 036	1 379 831
76 Tegal	649 933	1 439 059	3 425 374	1 522 241

Sumber : BPS-Survei Sosial Ekonomi Nasional

Source : BPS Statistics-National Social Economic Survey

DATA

MENCERDASKAN BANGSA

Enlighten The Nations



**BADAN PUSAT STATISTIK
KABUPATEN BATANG**
Statistics of Batang Regency
Jalan Pemuda No 90 Batang 51215
Telp/Fax (0285 391004
Homepage: <https://batangkab.bps.go.id>
Email: bps3325@bps.go.id

