

KABUPATEN KENDAL DALAM ANGKA

KENDAL REGENCY IN FIGURES

2022



**BADAN PUSAT STATISTIK
KABUPATEN KENDAL**
BPS-Statistics of Kendal Regency

KABUPATEN
KENDAL
DALAM
ANGKA

KENDAL REGENCY IN FIGURES

2021

KABUPATEN KENDAL DALAM ANGKA
Kendal Regency in Figures
2022

ISSN: 0215-434-X

No. Publikasi/*Publication Number*: 33240.2201

Katalog /*Catalog*: 1102001.3324

Ukuran Buku/*Book Size*: 14,8 cm x 21 cm

Jumlah Halaman/*Number of Pages* : lxxii + 587 hal/*pages*

Naskah/*Manuscript*:

BPS KABUPATEN KENDAL

BPS-Statistics of Kendal Regency

Penyunting/*Editor*:

BPS KABUPATEN KENDAL

BPS-Statistics of Kendal Regency

Gambar Kover/*Cover Design*:

Seksi Integrasi Pengolahan dan Diseminasi Statistik

Section of Integration Processing and Statistics Dissemination

Ilustrasi Kover/*Cover Illustration*:

seputarsemarang.com, freepic.com, flaticon.com

Diterbitkan oleh/*Published by*:

©BPS KABUPATEN KENDAL/*BPS-Statistics of Kendal Regency*

Dicetak oleh/*Printed by*:

BPS KABUPATEN KENDAL

BPS-Statistics of Kendal Regency

Dilarang mengumumkan, mendistribusikan, mengomunikasikan, dan/atau menggandakan sebagian atau seluruh isi buku ini untuk tujuan komersil tanpa izin tertulis dari Badan Pusat Statistik.

Prohibited to announce, distribute, communicate, and/or copy part or all of this book for commercial purpose without permission from BPS-Statistics Indonesia.

TIM PENYUSUN/TEAM MEMBERS

Pengarah/Director

Dra. Ummi Hastuti, M.Si

Penanggung Jawab/Persons in Charge

Dra. Ummi Hastuti, M.Si

Penyunting/Editors

Indriyati, SST, M.Si

Pengolah Data dan Penulis Naskah/Data Processing and Authors

Madyastuti Herni Perwitosari, SST

Penata Letak/Layout Designers

Madyastuti Herni Perwitosari, SST

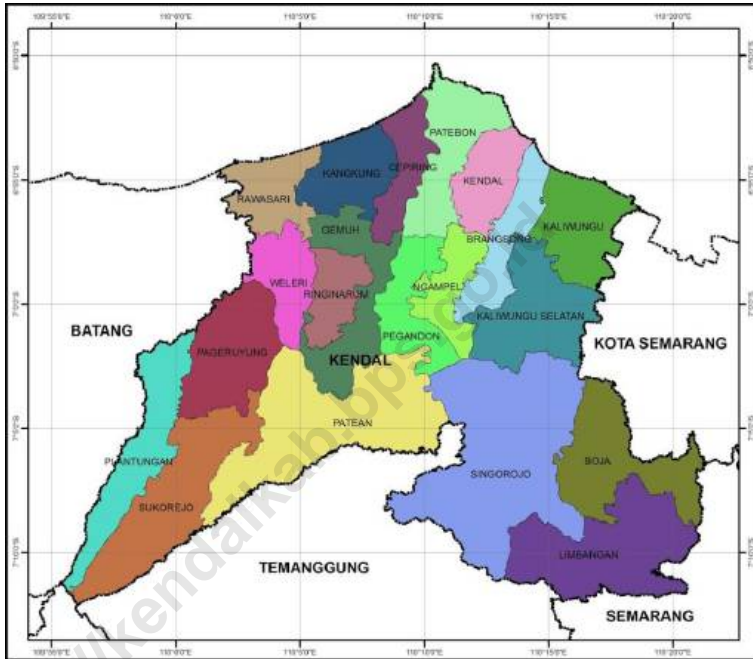
<https://kendalkab.go.id>

KONTRIBUTOR DATA/DATA CONTRIBUTOR

1. Kementerian Agama/*Ministry of Religious Affair*
2. Kementerian Pendidikan dan Kebudayaan/*The Ministry of Education and Culture*
3. BStasiun Klimatologi Klas I Semarang/*Class I Semarang Climatology Station*
4. Badan Pusat Statistik/*BPS-Statistics Indonesia*
5. BPJS Ketenagakerjaan/*Social Security BPJS Kendal Branch*
6. BPJS Kesehatan/*Health Social Security Agency*
7. Dinas Pemberdayaan Masyarakat Desa/*Rural Community Empowerment Office*
8. Dinas Pertanian dan Pangan/*Food and Agricultural Department*
9. Dinas Pekerjaan Umum dan Penataan Ruang/*Department of Public Works and Spatial Planning*
10. Dinas Perhubungan/*Transportation Office*
11. Dinas Kependudukan dan Catatan Sipil/*Population and Civil Registration Agency*
12. Badan Kepegawaian, Pendidikan dan Pelatihan/*Human Resources, Education, and Training Agency*
13. Badan Pendapatan Daerah/*Regional Revenue Agency*
14. Badan Pengelolaan Keuangan dan Aset Daerah/*Financial and Asset Management Agency*
15. Dinas Perdagangan, Koperasi, dan UKM/*Department of Trade, Cooperatives, Small and Medium Enterprises*
16. Dinas Perindustrian dan Tenaga Kerja/*Department of Industry and Manpower*
17. Dinas Kepemudaan, Olahraga dan Pariwisata/*Youth, Sports, and Tourism Service*
18. Perum Perhutani KPH Kendal/*Forestry Corporation of Kendal*
19. Dinas Kesehatan/*Health Office*
20. Dinas Pendidikan dan Kebudayaan/*Department of Education*
21. RSUD dr. H. Soewondo Kendal/*Kendal General Hospital dr. H. Soewondo*
22. Kepolisian Resort Kendal/*Police Office of Kendal*
23. Kejaksaan Negeri/*District Court*

24. Dinas Sosial/*Social Office*
25. Pengadilan Agama Kelas IA/*Religion Court in Kendal*
26. Tim Penggerak PKK/*Family Welfare Education Office*
27. Dinas Lingkungan Hidup/*Department For The Environment*
28. Kantor Agraria Tata Ruang/Badan Pertanahan Nasional (ATR/BPN)/
Spatial Agrarian Office/National Land Agency (ATR/BPN)
29. Dinas Pengendalian Penduduk Keluarga Berencana Pemberdayaan
Perempuan dan Perlindungan Anak/*Department of Population
Control, Family Planning, Women's Empowerment, and Child Protection*
30. Dinas Kelautan dan Perikanan/*Maritime and Fishery Service Office*
31. PDAM Tirto Panguripan Kabupaten Kendal/*PDAM Tirto Panguripan,
Kendal Regency*
32. PT. Pos Indonesia (Persero) Kantor Kendal/*PT. Pos Indonesia (Persero),
Kendal Branch*
33. Bank Jateng Cabang Kendal/*Bank Jateng, Kendal Branch*
34. PD BPR Kendali Artha/*PD. BPR Kendali Artha*
35. Bank Rakyat Indonesia Cabang Kendal/*Bank Rakyat Indonesia Branch Kendal*
36. PT Pegadaian (Persero) Cabang Kendal/*PT. Pegadaian (Persero), Kendal
Branch Office*
37. Palang Merah Indonesia (PMI)/*Indonesian Red Cross*
38. Dinas Penanaman Modal dan Pelayanan Terpadu Satu Pintu/*Local
Office of Investment and One Door Integrated Service*
39. PT. Kereta Api Daerah Operasi IV/*PT. Kereta Api (Persero) Operation Area IV*
40. Sekretariat DPRD/*Regional Parliament Secretariat*
41. Pengadilan Negeri Kendal/*Public Prececutor of Kendal*
42. Dinas Komunikasi dan Informatika/*Communication and Information
Office of Kendal Regency*
43. Dinas Perumahan Rakyat dan Kawasan Permukiman/*Public Housing
and Settlement Areas*
44. Otoritas Jasa Keuangan/*Financial Fervices Authority*

PETA WILAYAH KABUPATEN KENDAL
MAP OF KENDAL REGENCY



**KEPALA BPS KABUPATEN KENDAL
CHIEF STATISTICIAN OF KENDAL REGENCY**



Dra. UMMI HASTUTI, MSi



KATA PENGANTAR

Kabupaten Kendal Dalam Angka 2022 merupakan publikasi tahunan yang diterbitkan oleh BPS Kabupaten Kendal. Disadari bahwa publikasi ini belum sepenuhnya memenuhi harapan pihak pemakai data khususnya para perencana, namun diharapkan dapat membantu melengkapi penyusunan rencana pembangunan di Kabupaten Kendal.

Publikasi ini dapat terwujud berkat kerja sama dan bantuan dari berbagai pihak baik instansi pemerintah maupun swasta. Kepada semua pihak yang telah memberikan bantuan disampaikan penghargaan dan terima kasih yang sebesar-besarnya.

Walaupun publikasi ini telah disiapkan sebaik-baiknya, namun disadari masih ada kekurangan dan kesalahan yang terjadi. Untuk perbaikan publikasi ini, tanggapan dan saran yang bersifat konstruktif dari para pemakai sangat diharapkan.

Kendal, Februari 2022
Kepala Badan Pusat Statistik
Kabupaten Kendal

Dra. Umami Hastuti, M.Si



PREFACE

Kendal Kendal Regency in Figures 2022 is an annual publication written by BPS-Statistics of Kendal Region. Honestly, this publication has not perfect yet and has not filled the user's hope, especially for the planners yet, but hopefully it can help to equip compilation of development planning in this regency.

This comprehensive publication has been made possible with the assistance and contribution from several governmental institutions and private organizations. To all parties who have been involved in the preparation of this publication, I would like to express my sincerest appreciation and gratitude.

Comments and constructive suggestions for the improvement of this publication are always welcome.

*Kendal, Februari 2022
Chief Statistician of
Kendal Regency*

Dra. Ummi Hastuti, M.Si

DAFTAR ISI / CONTENTS

	Halaman <i>Page</i>
Kata Pengantar/ <i>Preface</i>	xi
Daftar Isi/ <i>Contents</i>	xiii
Daftar Tabel/ <i>List of Tables</i>	xv
Daftar Gambar/ <i>List of Figures</i>	liii
Penjelasan Umum/ <i>Explanatory Notes</i>	lvii
Daftar Singkatan/ <i>List of Abbreviations</i>	lix
Statistik Kunci/ <i>Key Statistics</i>	lxi
1. Geografi dan Iklim/ <i>Geography and Climate</i>	1
2. Pemerintahan/ <i>Government</i>	19
3. Penduduk dan Ketenagakerjaan/ <i>Population and Employment</i>	55
4. Sosial dan Kesejahteraan Rakyat/ <i>Social and Welfare</i>	95
5. Pertanian, Kehutanan, Peternakan, dan Perikanan/ <i>Agriculture, Forestry, Livestock, and Fishery</i>	277
6. Industri, Pertambangan, dan Energi/ <i>Industry, Mining, and Energy</i>	393
7. Pariwisata/ <i>Tourism</i>	411
8. Transportasi dan Komunikasi/ <i>Transportation and Communication</i>	427
9. Perbankan, Koperasi, dan Harga-harga/ <i>Banking, Cooperative, dan Prices</i>	445
10. Pengeluaran Penduduk/ <i>Population Expenditure</i>	527
11. Perdagangan/ <i>Trade</i>	537
12. Sistem Neraca Regional/ <i>System of Regional Accounts</i>	545
13. Perbandingan Antar Kabupaten/Kota/ <i>Regency/Municipal Comparison</i>	565

DAFTAR TABEL/LIST OF TABLES

	Halaman Page
1. GEOGRAFI DAN IKLIM/GEOGRAPHY AND CLIMATE	1
1.1 KEADAAN GEOGRAFI	
GEOGRAPHY CONDITION	7
1.1.1 Luas Daerah Menurut Kecamatan di Kabupaten Kendal, 2021 <i>Total Area by Subdistrict in Kendal Regency, 2021</i>	7
1.1.2 Tinggi Wilayah dan Jarak ke Ibukota Kabupaten Menurut Kecamatan di Kabupaten Kendal, 2021 <i>Altitude and Distance to the Capital of Regency by Subdistrict in Kendal Regency, 2021</i>	8
1.1.3 Luas Penggunaan Tanah di Kabupaten Kendal, 2021 <i>Land Area in Kendal Regency, 2021</i>	9
1.1.4 Luas Tanah Sawah Menurut Jenis Pengairan di Kabupaten Kendal, 2021 <i>Wet Land Area by Kind of Irrigation in Kendal Regency, 2021</i>	10
1.1.5 Luas Tanah Kering Menurut Jenisnya di Kabupaten Kendal, 2021 <i>Dry Land Area in Kendal Regency, 2021</i>	11
1.2 IKLIM	
CLIMATE	13
1.2.1 Pengamatan Unsur Iklim Menurut Bulan di Stasiun Klimatologi Semarang, 2021 <i>Observation of Climate Elements By Months at Semarang Climatology Station, 2021</i>	13
1.2.2 Banyaknya Hari Hujan di 5 (lima) Tempat Pencatatan di Kabupaten Kendal, 2019-2021 <i>Number of Rainday at 5 (Five) Stations in Kendal Regency, 2019-2021.</i>	15
1.2.3 Banyaknya Curah Hujan di 5 (lima) Tempat Pencatatan di Kabupaten Kendal, 2019-2021 <i>Number of Rainfall at 5 (Five) Stations in Kendal Regency, 2019-2021..</i>	17

2.	PEMERINTAHAN/GOVERNMENT	19
2.1	WILAYAH ADMINISTRATIF	
	ADMINISTRATIVE AREA	26
2.1.1	Jumlah Desa ¹ /Kelurahan Menurut Kecamatan di Kabupaten Kendal, 2017–2021 <i>Number of Villages¹/Kelurahan by Subdistrict in Kendal Regency, 2017–2021</i>	26
2.2	DEWAN PERWAKILAN RAKYAT DAERAH	
	THE REGIONAL HOUSE OF REPRESENTATIVE	27
2.2.1	Jumlah Anggota Dewan Perwakilan Rakyat Daerah Menurut Partai Politik dan Jenis Kelamin di Kabupaten Kendal, 2021 <i>Number of Members of The Regional House of Representatives by Political Parties and Sex in Kendal Regency, 2021</i>	27
2.2.2	Banyak Keputusan DPRD Kabupaten Kendal, 2021 <i>Number of Regional Parliament Decision in Kendal Regency, 2021</i>	28
2.2.3	Banyaknya Sidang-Sidang DPRD Kabupaten Kendal, 2021 <i>Number of Regional Parliament Convention in Kendal Regency, 2021</i>	29
2.3	SUMBER DAYA MANUSIA	
	HUMAN RESOURCES	31
2.3.1	Jumlah Pegawai Negeri Sipil Menurut Jabatan dan Jenis Kelamin di Kabupaten Kendal, Desember 2020 dan Desember 2021 <i>Number of Civil Servants by Occupation and Sex in Kendal Regency, Desember 2020 dan Desember 2021</i>	31
2.3.2	Jumlah Pegawai Negeri Sipil Menurut Tingkat Pendidikan dan Jenis Kelamin di Kabupaten Kendal, Desember 2020 dan Desember 2021 <i>Number of Civil Servants by Educational Level and Sex in Kendal Regency, December 2020 and December 2021</i>	33
2.3.3	Jumlah Pegawai Negeri Sipil Menurut Tingkat Kepangkatan dan Jenis Kelamin di Kabupaten Kendal, Desember 2020 dan Desember 2021 <i>Number of Civil Servants by Hierarchy and Sex in Kendal Regency, December 2020 and December 2021</i>	35

2.3.4	Jumlah Pegawai Negeri Sipil Menurut Dinas/Instansi Pemerintah dan Jabatan di Kabupaten Kendal, 2021 <i>Number of Civil Servants by Institution/Office and Grade in Kendal Regency, 2021</i>	37
2.3.5	Jumlah Pegawai Negeri Sipil Menurut Jabatan Fungsional Khusus dan Jenis Kelamin di Kabupaten Kendal, 2021 <i>Number of Civil Servants by Fuctional Position and Sex in Kendal Regency, 2021</i>	43
2.3.6	Jumlah Pegawai Negeri Sipil Menurut Diklat Struktural di Kabupaten Kendal, 2020 dan 2021 <i>Number of Civil Servants by Structural Training in Kendal Regency, 2020 and 2021</i>	45
2.3.7	Jumlah Pegawai Negeri Sipil Menurut Usia di Kabupaten Kendal, 2020 dan 2021 <i>Number of Civil Servants by Age in Kendal Regency, 2020 and 2021</i>	46
2.4	KEUANGAN PEMERINTAH GOVERNMENT FINANCE	47
2.4.1	Realisasi Pendapatan Pemerintah Kabupaten Kendal Menurut Jenis Pendapatan (ribu rupiah), 2018-2021 <i>Actual Kendal Regency Government Revenues by Kind of Revenues (thousand rupiahs), 2018-2021</i>	47
2.4.2	Realisasi Belanja Pemerintah Kabupaten Kendal Menurut Jenis Belanja (ribu rupiah), 2018-2021 <i>Actual Kendal Regency Government Expenditures by Kind of Expenditures (thousand rupiahs), 2018-2021</i>	49
2.4.3	Pemasukan PBB Sektor Pedesaan di Kabupaten Kendal, 2021 <i>Realization of Land and Building Tax From Rural Sector in Kendal Regency, 2021</i>	51
2.4.4	Pemasukan PBB Sektor Perkotaan di Kabupaten Kendal, 2021 <i>Realization of Land and Building Tax From Urban Sector in Kendal Regency, 2021</i>	52
2.4.5	Realisasi Investasi di Kabupaten Kendal (rupiah), 2021 <i>Investment Realization in Kendal Regency (rupiahs), 2021</i>	53

3.	PENDUDUK DAN KETENAGAKERJAAN/POPULATION AND EMPLOYMENT	55
3.1	PENDUDUK POPULATION.....	62
3.1.1	Penduduk, Laju Pertumbuhan Penduduk per Tahun, Distribusi Persentase Penduduk, Kepadatan Penduduk, Rasio Jenis Kelamin Penduduk Menurut Kecamatan di Kabupaten Kendal, 2021 <i>Population, Annual Population Growth Rate, Percentage Distribution of Population, Population Density, and Population Sex Ratio by Subdistrict in Kendal Regency, 2021</i>	62
3.1.2	Jumlah Penduduk Menurut Kelompok Umur dan Jenis Kelamin di Kabupaten Kendal, 2021 <i>Population by Age Group and Sex in Kendal Regency, 2021.....</i>	65
3.1.3	Jumlah Penduduk Menurut Jenis Kelamin di Kabupaten Kendal, 2021 <i>Population by Sex in Kendal Regency, 2021</i>	66
3.1.4	Jumlah Penduduk Datang, Pergi, Lahir, Mati per Kecamatan di Kabupaten Kendal, 2021 <i>Total Population Coming, Going, Born, Dead by SubDistrict in Kendal Regency, 2021</i>	67
3.1.5	Penduduk Menurut Kelompok Umur per Kecamatan di Kabupaten Kendal, 2021 <i>Population by Subdistrict in Kendal Regency, 2021</i>	68
3.2	KETENAGAKERJAAN EMPLOYMENT	69
3.2.1	Penduduk Berumur 15 Tahun Keatas Menurut Jenis Kegiatan Selama Seminggu yang Lalu dan Jenis Kelamin di Kabupaten Kendal, 2021 <i>Population Aged 15 Years and Over by Type of Activity During The Previous Week and Sex in Kendal Regency, 2021</i>	69
3.2.2	Penduduk Berumur 15 Tahun Ke Atas Menurut Pendidikan Tertinggi yang Ditamatkan dan Jenis Kegiatan Selama Seminggu yang Lalu di Kabupaten Kendal, 2021 <i>Population Aged 15 Years and Over by Educational Attainment and Type Activity During The Previous Week in Kendal Regency, 2021.....</i>	70

3.2.3	Penduduk Berumur 15 Tahun Ke Atas yang Bekerja Selama Seminggu yang Lalu Menurut Status Pekerjaan Utama dan Jenis Kelamin di Kabupaten Kendal, 2021 <i>Population Aged 15 Years and Over Who Worked During the Previous Week by Main Employment Status and Sex in Kendal Regency, 2021.....</i>	72
3.2.4	Penduduk Berumur 15 Tahun Ke Atas Menurut Kelompok Umur dan Jenis Kegiatan Selama Seminggu yang Lalu di Kabupaten Kendal, 2021 <i>Population Aged 15 Years and Over by Age Group and Type Activity During The Previous Week in Kendal Regency, 2021</i>	73
3.2.5	Penduduk Berumur 15 Tahun Ke Atas yang Bekerja Selama Seminggu yang Lalu Menurut Status Pekerjaan Utama dan Lapangan Pekerjaan Utama di Kabupaten Kendal, 2021 <i>Population Aged 15 Years and Over Who Worked During the Previous Week by Main Employment Status and Main Industry in Kendal Regency, 2021.....</i>	75
3.2.6	Penduduk Berumur 15 Tahun Ke Atas yang Bekerja Selama Seminggu yang Lalu Menurut Jam Kerja dan Lapangan Pekerjaan Utama di Kabupaten Kendal, 2021 <i>Population Aged 15 Years and Over Who Worked During the Previous Week by Working Hour and Main Industry in Kendal Regency, 2021....</i>	79
3.2.7	Penduduk Berumur 15 Tahun Ke Atas yang Bekerja Selama Seminggu yang Lalu Menurut Lapangan Pekerjaan Utama dan Pendidikan Tertinggi yang Ditamatkan di Kabupaten Kendal, 2021 . <i>Population Aged 15 Years and Over Who Worked During the Previous Week by Main Industry and Educational Attainment in Kendal Regency, 2021.....</i>	82
3.2.8	Penduduk Berumur 15 Tahun Ke Atas yang Bekerja Selama Seminggu Yang Lalu Menurut Kelompok Umur dan Jumlah Jam Kerja di Kabupaten Kendal, 2021 <i>Population Aged 15 Years and Over Who Worked During the Previous Week by Age Group and Total Working Hours in Kendal Regency, 2021</i>	84

3.2.9	Penduduk Berumur 15 Tahun Ke Atas yang Bekerja Selama Seminggu yang Lalu Menurut Status Pekerjaan Utama dan Pendidikan Tertinggi yang Ditamatkan di Kabupaten Kendal, 2021 . <i>Population Aged 15 Years and Over Who Worked During the Previous Week by Main Employment Status and Educational Attainment in Kendal Regency, 2021</i>	85
3.2.10	Banyaknya Pencari Kerja Pada Kantor Dinas Tenaga Kerja Menurut Kelompok Umur dan Jenis Kelamin di Kabupaten Kendal, 2021 <i>Number of Work Searcher at Manpower Office by Age Group and Sex in Kendal Regency, 2021</i>	86
3.2.11	Banyaknya Pencari Kerja Pada Kantor Dinas Tenaga Kerja Menurut Jenis Kelamin dan Tingkat Pendidikan di Kabupaten Kendal, 2021 <i>Number of Work Searcher at Manpower Office by Sex and Level of Education in Kendal Regency, 2021</i>	89
3.2.12	Kepesertaan Aktif BPJS Ketenagakerjaan Cabang Kendal, 2020-2021 <i>Active Membership of Social Security BPJS Kendal Branch, 2020-2021</i>	91
3.2.13	Penerimaan Iuran BPJS Ketenagakerjaan Cabang Kendal, 2020-2021 <i>Contribution Receipt of Social Security BPJS Kendal Branch, 2020-2021</i>	92
3.2.14	Pembayaran Manfaat BPJS Ketenagakerjaan Cabang Kendal, 2020-2021 <i>Benefit Payment of Social Security BPJS Kendal Branch, 2020-2021</i>	93
4.	SOSIAL DAN KESEJAHTERAAN RAKYAT/SOCIAL AND WELFARE	95
4.1	PENDIDIKAN	
	EDUCATION	102
4.1.1	Jumlah Sekolah, Guru, dan Murid Taman Kanak-Kanak (TK) di Bawah Kementerian Pendidikan dan Kebudayaan Menurut Kecamatan di Kabupaten Kendal, 2020/2021 dan 2021/2022 <i>Number of Schools, Teachers, and Pupils in Kindergarten Under The Ministry of Education and Culture by Subdistrict in Kendal Regency, 2020/2021 dan 2021/2022</i>	102

4.1.2	Jumlah Sekolah, Guru, dan Murid Raudatul Athfal (RA) di Bawah Kementerian Agama Menurut Kecamatan di Kabupaten Kendal, 2020/2021 dan 2021/2022 <i>Number of Schools, Teachers, and Pupils in Raudatul Athfal (RA) Under The Ministry of Religious Affairs by Subdistrict in Kendal Regency, 2020/2021 dan 2021/2022</i>	105
4.1.3	Jumlah Sekolah, Guru, dan Murid Sekolah Dasar (SD) di Bawah Kementerian Pendidikan dan Kebudayaan Menurut Kecamatan di Kabupaten Kendal, 2020/2021 dan 2021/2022 <i>Number of Schools, Teachers, and Pupils in Primary Schools Under The Ministry of Education and Culture by Subdistrict in Kendal Regency, 2020/2021 dan 2021/2022</i>	106
4.1.4	Jumlah Sekolah, Guru, dan Murid Madrasah Ibtidaiyah (MI) di Bawah Kementerian Agama Menurut Kecamatan Menurut Kecamatan di Kabupaten Kendal, 2020/2021 dan 2021/2022 <i>Number of Schools, Teachers, and Pupils in Madrasah Ibtidaiyah (MI) Under The Ministry of Religious Affairs by Subdistrict in Kendal Regency, 2020/2021 dan 2021/2022</i>	109
4.1.5	Jumlah Sekolah, Guru, dan Murid Sekolah Menengah Pertama (SMP) di Bawah Kementerian Pendidikan dan Kebudayaan Menurut Kecamatan di Kabupaten Kendal, 2020/2021 dan 2021/2022 <i>Number of Schools, Teachers, and Pupils in Junior High Schools Under The Ministry of Education and Culture by Subdistrict in Kendal Regency, 2020/2021 dan 2021/2022</i>	112
4.1.6	Jumlah Sekolah, Guru, dan Murid Madrasah Tsanawiyah (MTs) di Bawah Kementerian Agama Menurut Kecamatan di Kabupaten Kendal, 2020/2021 dan 2021/2022 <i>Number of Schools, Teachers, and Pupils in Madrasah Tsanawiyah (MTs) Under The Ministry of Religious Affairs by Subdistrict in Kendal Regency, 2020/2021 dan 2021/2022</i>	115

4.1.7	Jumlah Sekolah, Guru, dan Murid Sekolah Menengah Atas (SMA) di Bawah Kementerian Pendidikan dan Kebudayaan Menurut Kecamatan di Kabupaten Kendal, 2020/2021 dan 2021/2022 <i>Number of Schools, Teachers, and Pupils in Senior High Schools Under The Ministry of Education and Culture by Subdistrict in Kendal Regency, 2020/2021 dan 2021/2022</i>	118
4.1.8	Jumlah Sekolah, Guru, dan Murid Sekolah Menengah Kejuruan (SMK) di Bawah Kementerian Pendidikan dan Kebudayaan Menurut Kecamatan di Kabupaten Kendal, 2020/2021 dan 2021/2022 <i>Number of Schools, Teachers, and Pupils in Vocational High Schools Under The Ministry of Education and Culture by Subdistrict in Kendal Regency, 2020/2021 dan 2021/2022</i>	121
4.1.9	Jumlah Sekolah, Guru, dan Murid Madrasah Aliyah (MA) di Bawah Kementerian Agama Menurut Kecamatan di Kabupaten Kendal, 2020/2021 dan 2021/2022 <i>Number of Schools, Teachers, and Pupils in Madrasah Aliyah (MA) Under the Ministry of Religious Affairs by Subdistrict in Kendal Regency, 2020/2021 dan 2021/2022</i>	124
4.1.10	Jumlah Desa ¹ /Kelurahan yang Memiliki Fasilitas Sekolah Menurut Kecamatan dan Tingkat Pendidikan di Kabupaten Kendal, 2019–2021 <i>Number of Villages¹ Having Educational Facilities by Subdistrict and Educational Level in Kendal Regency, 2019– 2021</i>	127
4.1.11	Angka Partisipasi Murni (APM) dan Angka Partisipasi Kasar (APK) Menurut Jenjang Pendidikan di Kabupaten Kendal, 2020 dan 2021 <i>Net Participation Rates and Gross Participation Rates by Educational Level in Kendal Regency, 2019 and 2020</i>	132
4.1.12	Persentase Penduduk Berumur 15 Tahun ke Atas yang Melek Huruf Menurut Kelompok Umur di Kabupaten Kendal, 2020 dan 2021 <i>Percentage of Literate People Aged 15 Years and Over by Age Group in Kendal Regency, 2020 and 2021</i>	133
4.1.13	Angka Partisipasi Sekolah (APS) Menurut Kelompok Umur dan Jenis Kelamin di Kabupaten Kendal, 2021 <i>School Participation Rates by Age Group and Sex in Kendal Regency, 2021</i>	134

4.1.14	Jumlah Sekolah, Guru, dan Murid Sekolah Luar Biasa (SLB) Menurut Kecamatan di Kabupaten Kendal, 2020/2021 <i>Number of Schools, Teachers and Pupils of Special Schools by Subdistrict in Kendal Regency, 2021/2022</i>	135
4.1.15	Persentase Penduduk menurut Jenis Kelamin dan Kemampuan Membaca dan Menulis di Kabupaten Kendal, 2021 <i>Percentage of Population by Sex and Reading and Writing Ability in Kendal Regency, 2021</i>	136
4.1.16	Persentase Penduduk 5 Tahun ke Atas Menurut Jenis Kelamin dan Status Pendidikan di Kabupaten Kendal, 2021 <i>Percentage of Population 5 Years and Over by Sex and Educational Status in Kendal Regency, 2021</i>	137
4.1.16	Persentase Penduduk 7 - 24 Tahun ke Atas Menurut Jenis Kelamin dan Status Pendidikan di Kabupaten Kendal, 2021 <i>Percentage of Population 7 - 24 Years and Over by Sex and Educational Status in Kendal Regency, 2021</i>	138
4.1.17	Persentase Penduduk Berumur 15 Tahun ke Atas menurut Jenis Kelamin dan Ijazah/STTB Tertinggi yang Dimiliki di Kabupaten Kendal, 2021 <i>Percentage of Population Aged 15 Years and Over by Sex and Highest Certificate / STTB Held in Kendal Regency, 2021</i>	139
4.2	KESEHATAN	
	HEALTH	140
4.2.1	Jumlah Desa ¹ /Kelurahan Yang Memiliki Sarana Kesehatan Menurut Kecamatan di Kabupaten Kendal, 2019–2021 <i>Number of Villages¹ Having Health Facilities by Subdistrict in Kendal Regency, 2019–2021</i>	140
4.2.2	Jumlah Tenaga Kesehatan Menurut Kecamatan di Kabupaten Kendal, 2021 <i>Number of Health Human Resources by Subdistrict in Kendal Regency, 2021</i>	146

4.2.3	Jumlah Rumah Sakit Umum, Rumah Sakit Khusus, Puskesmas, Klinik/Balai Kesehatan, dan Posyandu Menurut Kecamatan di Kabupaten Kendal, 2020 dan 2021 <i>Number of General Hospital, Specialized Hospital, Public Health Center, Medical Clinic, and Integrated Health Post by Subdistrict in Kendal Regency, 2020 and 2021</i>	148
4.2.4	Jumlah Tenaga Medis Menurut Unit Kerja di Kabupaten Kendal, 2020 <i>Number of Medical Personnel by Working Unit in Kendal Regency, 2021</i>	151
4.2.5	Jumlah Tenaga Keperawatan, Kebidanan, dan Kefarmasian Menurut Unit Kerja di Kabupaten Kendal, 2021 <i>Number of Nursing, Midwifery, and Pharmaceutical Personnel by Working Unit in Kendal Regency, 2021</i>	153
4.2.6	Jumlah Tenaga Kesehatan Lainnya Menurut Unit Kerja di Kabupaten Kendal, 2021 <i>Number of Medical Staff by Working Unit in Kendal Regency, 2021</i>	155
4.2.7	Jumlah Bayi Lahir, Bayi Berat Badan Lahir Rendah (BBLR), BBLR Dirujuk, dan Bergizi Buruk Menurut Puskesmas di Kabupaten Kendal, 2021 <i>Number of Births, Babies with Low Birth Weights (LBW), Treated LBW, and Malnutrition Cases by Public Health Center in Kendal Regency, 2021</i>	161
4.2.8	Jumlah Ibu Hamil, Melakukan Kunjungan K1, Melakukan Kunjungan K4, Kurang Energi Kronis (KEK), dan Mendapat Tablet Zat Besi (Fe) di Kabupaten Kendal, 2021 <i>Number of Pregnant Women, Those with One Visit and four Visits of Antenatal Care, Chronic Energy Deficiency (CED), and Receiving Iron Supplement in Kendal Regency, 2021</i>	163
4.2.9	Banyaknya Penderita Malaria dan Demam Berdarah di Kabupaten Kendal, 2021 <i>Number of Malaria and Dengue Hemorrhagic Fever Sufferer in Kendal Regency, 2021</i>	165
4.2.10	Jumlah Peserta KB Aktif Menurut Puskesmas dan Alat Kontrasepsi yang Digunakan di Kabupaten Kendal, 2021 <i>Number of Active Family Planning Acceptor by Public Health Center and Contraception Used in Kendal Regency, 2021</i>	166

4.2.11	Jumlah Pelayanan Rawat Jalan Pada RSUD Dr. H. Soewondo Kendal, 2021 <i>Number of Outpatient Service at Kendal General Hospital, 2021</i>	168
4.2.12	Jumlah Pelayanan Rawat Inap Dirinci per Kelas Pada RSUD Dr. H. Soewondo Kendal, 2018- 2021 <i>Number of Inpatient Service by Class at Kendal General Hospital, 2018 - 2021</i>	169
4.2.13	Jumlah Pelayanan Rawat Tinggal UPF Pada RSUD Dr. H. Soewondo Kendal, 2018-2020 <i>Number of Inpatient Service at Kendal General Hospital, 2018-2021</i>	170
4.2.14	Jumlah Pelayanan Operasi Pada RSUD Dr. H. Soewondo Kendal, 2018-2021 <i>Number of Surgery at Kendal General Hospital, 2017-2020</i>	171
4.2.15	Jumlah Peserta BPJS Kategori Penerima Bantuan Iuran Menurut Sumber Pendanaan di Kabupaten Kendal, 2021 <i>Number of BPJS Participants in Contribution Beneficiary Category According to Funding Sources in Kendal Regency, 2021</i>	172
4.2.16	Jumlah Peserta BPJS Kategori Pekerja Penerima Upah Pada Lembaga Pemerintahan Menurut Kecamatan di Kabupaten Kendal, 2021 <i>Number of BPJS Participants in Wage Recipient Category in Government Institutions by District, 2021</i>	173
4.2.17	Jumlah Peserta BPJS Kategori Pekerja Penerima Upah Pada Lembaga Non Pemerintahan di Kabupaten Kendal, 2021 <i>Number of BPJS Participants in Wage Recipient Category in Non-Government Institutions in Kendal Regency, 2021</i>	175
4.2.18	Jumlah Peserta BPJS Kategori Pekerja Mandiri dan Bukan Pekerja di Kabupaten Kendal, 2021 <i>Number of BPJS Participants in in the Independent Worker and Non-Worker Categories in Kendal Regency, 2021</i>	176
4.2.19	Persentase Penduduk yang Mempunyai Keluhan Kesehatan Selama Sebulan Terakhir di Kabupaten Kendal, 2019-2021 <i>Percentage of People Who Had Health Complaint During a Month Prior to The Survey in Kendal Regency, 2019 - 2021</i>	177

4.2.20	<p>Persentase Penduduk yang Sakit tetapi Tidak Berobat Jalan Menurut Alasan Utama Tidak Berobat Jalan di Kabupaten Kendal, 2019-2021</p> <p><i>Percentage of Population Who Are Sick But Do Not Seek Outpatient Treatment According to The Main Reason for Not Getting Medical Treatment in Kendal Regency, 2019-2021</i></p>	178
4.2.21	<p>Persentase Penduduk yang Memiliki Jaminan Kesehatan Menurut Jenis Jaminan Kesehatan di Kabupaten Kendal, 2019-2021</p> <p><i>Percentage of Population who have Health Insurance by Type of Health Insurance in Kendal Regency, 2019-2021</i></p>	179
4.2.22	<p>Persentase Penduduk yang Rawat Inap Dalam Satu Tahun Terakhir Menurut Sarana Kesehatan di Kabupaten Kendal, 2019-2021</p> <p><i>Percentage of Population Who Hospitalized in the Last Year According to Health Facilities in Kendal Regency, 2019-2021</i></p>	180
4.2.23	<p>Persentase Penduduk 5 Tahun ke Atas Menurut Kebiasaan Merokok di Kabupaten Kendal, 2019-2021</p> <p><i>Percentage of Population 5 Years and Over According to Smoking Habit in Kendal Regency, 2019-2021</i></p>	181
4.2.24	<p>Persentase Penduduk Berumur 0-59 Bulan (Balita) yang Pernah Mendapat Imunisasi Menurut Jenis Imunisasi di Kabupaten Kendal, 2019-2021</p> <p><i>Percentage of Population Aged 0-59 Months (Toddler) Ever Received Immunizations by Kind of Immunization in Kendal Regency, 2019-2021</i></p>	182
4.2.25	<p>Persentase Penduduk Berumur 0-23 Bulan (Baduta) yang Pernah Diberi ASI Menurut Lama Pemberian ASI di Kabupaten Kendal, 2019-2021</p> <p><i>Percentage of Population Aged 0-23 Months (Baduta) Ever Given Breast Milk According to Duration of Breastfeeding in Kendal Regency, 2019-2021</i></p>	183
4.2.26	<p>Jumlah Akseptor KB Aktif di Kabupaten Kendal, 2021</p> <p><i>Number of Active Family Planning Acceptor in Kendal Regency, 2021 ..</i></p>	184
4.2.27	<p>Jumlah Akseptor KB Baru di Kabupaten Kendal, 2021</p> <p><i>Number of New Family Planning Acceptor in Kendal Regency, 2021</i></p>	185

4.2.28	Jumlah Pengendali Program Lapangan KB, Penyuluh Lapangan KB, dan Petugas KB di Kabupaten Kendal, 2021 <i>Number of Family Planning Field Program Controllers Instructor, Field Extension, and Officer in Kendal Regency, 2021</i>	186
4.2.29	Jumlah Klinik Yang Melayani Keluarga Berencana di Kabupaten Kendal, 2017-2021 <i>Number of Clinics That Serve Family Planning in Kendal Regency, 2017-2021</i>	187
4.2.30	Persentase Penduduk Perempuan Berumur 15-49 Tahun yang Pernah Hamil menurut Umur Saat Hamil Pertama Kali di Kabupaten Kendal, 2019-2021 <i>Percentage of Female Population Aged 15-49 Years Who Had Pregnant by Age During Their First Pregnancy in Kendal Regency, 2019-2021</i>	188
4.2.31	Persentase Penduduk Perempuan Berumur 15-49 Tahun Yang Pernah Melahirkan Dalam 2 Tahun Terakhir Menurut Tempat Melahirkan Anak Lahir Hidup yang Terakhir di Kabupaten Kendal, 2019-2021 <i>Percentage of Female Population Aged 15-49 Years Who Had Given Birth in The Last 2 Years According to Place of The Last Life Giving Birth in Kendal Regency, 2019-2021</i>	189
4.2.32	Persentase Penduduk Perempuan Berumur 15-49 Tahun Yang Pernah Melahirkan Dalam 2 Tahun Terakhir Menurut Penolong Kelahiran Terakhir di Kabupaten Kendal, 2019-2021 <i>Percentage of Female Population Aged 15-49 Years Who Had Given Birth in The Last 2 Years According to The Latest Birth Attendants in Kendal Regency, 2019-2021</i>	190
4.2.33	Persentase Penduduk Perempuan Berumur 15-49 Tahun Pernah Kawin Yang Tidak Menggunakan Alat KB atau Cara Tradisional Menurut Alasan Utama di Kabupaten Kendal, 2019-2021 <i>Percentage of Female Population Aged 15-49 Years Ever Married Who Did Not Use Family Planning Tools or Traditional Methods According to The Main Reason in Kendal Regency, 2019-2021</i>	191

4.2.34	Persentase Penduduk Perempuan Berumur 15-49 Tahun Pernah Kawin Menurut Alat KB atau Cara Tradisional yang Sedang Digunakan di Kabupaten Kendal, 2019-2021 <i>Percentage of Female Population Aged 15-49 Years Ever Married According to Family Planning Tools or Traditional Methods Being Used in Kendal Regency, 2019-2021</i>	192
4.2.35	Persentase Penduduk Perempuan Berumur 15-49 Tahun Yang Menggunakan Alat KB Modern Menurut Tempat Memperoleh Alat KB Modern Yang Terakhir di Kabupaten Kendal, 2019-2021 <i>Percentage of Female Population Aged 15-49 Years Using Modern Family Planning Tools Scording to Where They Obtained The Latest Modern Family Planning Equipment in Kendal Regency, 2019-2021</i>	193
4.3	AGAMA	
	RELIGION	194
4.3.1	Jumlah Penduduk Menurut Kecamatan dan Agama yang Dianut di Kabupaten Kendal, 2021 <i>Population by Subdistrict and Religion in Kendal Regency, 2021</i>	194
4.3.2	Jumlah Tempat Peribadatan Menurut Kecamatan di Kabupaten Kendal, 2021 <i>Number of Places of Worship by Subdistrict in Kendal Regency, 2021 ...</i>	195
4.3.3	Jumlah Nikah, Talak, Cerai, dan Rujuk di Kabupaten Kendal, 2021 <i>Number of Marriages, Divorce, and Reconciliation in Kendal Regency, 2021</i>	196
4.3.4	Jumlah Jamaah Haji di Kabupaten Kendal, 2019-2021 <i>Number of Moslem Pilgrims in Kendal Regency, 2019- 2021</i>	197
4.3.5	Jumlah Jamaah Haji Menurut Jenis Kelamin, Pendidikan, dan Pekerjaan di Kabupaten Kendal, 2019-2021 <i>Number of Moslem Pilgrims by Sex, Education, and Kind of Job in Kendal Regency, 2019-2021</i>	198
4.3.6	Jumlah Pondok Pesantren, Pengajar, dan Santri di Kabupaten Kendal, 2021 <i>Number of Muslim Boarding School, Instructur, and Student in Kendal Regency, 2021</i>	199
4.3.7	Jumlah Perkara Yang Diterima di Pengadilan Agama Kendal, 2021 <i>Number of Cases by Religious Court in Kendal, 2020.....</i>	200

4.3.8	Jumlah Perkara Yang Diputus di Pengadilan Agama Kendal, 2021.... <i>Number of Cases Decided by Religious Court in Kendal, 2021</i>	204
4.4	KEMISKINAN DAN PEMBANGUNAN MANUSIA	
	<i>POVERTY AND HUMAN DEVELOPMENT</i>	208
4.4.1	Garis Kemiskinan, Jumlah, dan Persentase Penduduk Miskin di Kabupaten Kendal, 2014–2021 <i>Poverty Line, Number, and Percentage of Poor People in Kendal Regency, 2014–2021</i>	208
4.4.2	Indeks Kedalaman Kemiskinan dan Indeks Keparahan Kemiskinan di Kabupaten Kendal, 2014–2021 <i>Poverty Gap Index and Poverty Severity Index in Kendal Regency, 2014–2021</i>	209
4.4.3	Jumlah Keluarga Menurut Kecamatan dan Klasifikasi Keluarga di Kabupaten Kendal, 2021 <i>Number of Households by Subdistrict and Household Classification in Kendal Regency, 2021</i>	210
4.4.4	Jumlah Penerima PKH, Rastra, PBIJK menurut Kecamatan di Kabupaten Kendal, 2021 <i>Number of PKH, Rastra, and PBIJK Recipient by Subdistrict in Kendal Regency, 2021</i>	211
4.4.5	Tahapan Keluarga Sejahtera di Kabupaten Kendal, 2021 <i>Stage of Prosperous Family in Kendal Regency, 2021</i>	212
4.4.6	Jumlah Rumah Tidak Layak Huni (RTLH) dan Realisasi Perbaikan di Kabupaten Kendal, 2021 <i>Number of Uninhabitable Houses (UH) and Repairs Realization in Kendal Regency, 2021</i>	213
4.4.7	Indeks Pembangunan Manusia di Kabupaten Kendal, 2018 - 2021 <i>Human Development Index in Kendal Regency, 2018 - 2021</i>	214
4.5	PERUMAHAN DAN LINGKUNGAN	
	<i>HOUSING AND ENVIRONMENT</i>	215
4.5.1	Persentase Persentase Rumah Tangga Menurut Status Kepemilikan Bangunan Tempat Tinggal di Kabupaten Kendal, 2019-2021 <i>Percentage of Households by Ownership Status of Residential Buildings in Kendal Regency, 2019-2021</i>	215

4.5.2	Persentase Rumah Tangga Menurut Luas Lantai Rumah di Kabupaten Kendal (m ²), 2019-2021 <i>Percentage of Households by House Floor Area in Kendal Regency (m²), 2019-2021</i>	216
4.5.3	Persentase Rumah Tangga Menurut Bahan Bangunan Utama Atap Rumah Terluas di Kabupaten Kendal, 2019-2021 <i>Percentage of Households by Main Building Material for the Widest Roof of Houses in Kendal Regency, 2021</i>	217
4.5.4	Persentase Rumah Tangga Menurut Bahan Bangunan Utama Dinding Rumah Terluas di Kabupaten Kendal, 2021 <i>Percentage of Households by Main Building Material for the Widest Home Wall in Kendal Regency, 2021</i>	218
4.5.5	Persentase Rumah Tangga Menurut Bahan Bangunan Utama Lantai Rumah Terluas di Kabupaten Kendal, 2021 <i>Percentage of Households by Main Building Material for the Widest Home Floor in Kendal Regency, 2021</i>	219
4.5.6	Persentase Rumah Tangga Menurut Kepemilikan Serta Penggunaan Fasilitas Buang Air Besar di Kabupaten Kendal, 2021 <i>Percentage of Households According to Ownership and Use of Defecation Facilities in Kendal Regency, 2021</i>	220
4.5.7	Persentase Rumah Tangga Menurut Jenis Kloset Yang Digunakan Rumah Tangga di Kabupaten Kendal, 2021 <i>Percentage of Households by Type of Toilet Used by Households in Kendal Regency, 2021</i>	221
4.5.8	Persentase Rumah Tangga Menurut Tempat Pembuangan Akhir Tinja di Kabupaten Kendal, 2021 <i>Percentage of Households by Final Stool Disposal in Kendal Regency, 2021</i>	222
4.5.9	Persentase Rumah Tangga Menurut Menurut Sumber Air Utama Yang Digunakan Rumah Tangga Untuk Minum di Kabupaten Kendal, 2021 <i>Percentage of Households According to Primary Water Source for Households to Drink in Kendal Regency, 2021</i>	223

4.5.10	Persentase Rumah Tangga Menurut Menurut Sumber Air Utama Yang Digunakan Rumah Tangga Untuk Memasak/Mandi/Cuci/dll di Kabupaten Kendal, 2021 <i>Percentage of Households by Main Water Source Used by Households for Cooking/Bathing/Washing/etc. in Kendal Regency, 2021</i>	224
4.5.11	Persentase Rumah Tangga Menurut Sumber Penerangan Utama di Kabupaten Kendal, 2021 <i>Percentage of Households by Main Lighting Source in Kendal Regency, 2021</i>	225
4.5.12	Persentase Rumah Tangga Menurut Menurut Bahan Bakar Utama Yang Digunakan Untuk Memasak di Kabupaten Kendal, 2021 <i>Percentage of Households According to Main Fuel Used for Cooking in Kendal Regency, 2021</i>	226
4.5.13	Jumlah Pemohon Izin Mendirikan Bangunan di Kabupaten Kendal, 2021 <i>Number Of The Applicant Building Permit in Kendal Regency, 2021</i>	227
4.6	KRIMINALITAS	
	CRIME	228
4.6.1	Banyaknya Kejahatan dan Pelanggaran Yang Tercatat Di Kepolisian Resor Kendal, 2021 <i>Number of Criminal and Violation Noted at Police Station in Kendal, 2021</i>	228
4.6.2	Banyaknya Tindak Pidana Menurut Kepolisian Resor Kendal, 2018 - 2021 <i>Number of Criminal by Police Office in Kendal, 2018 - 2021</i>	230
4.6.3	Banyaknya Kecelakaan Yang Tercatat Di Kepolisian Resor Kendal, 2021 <i>Number of Accident Recorded at Police Office in Kendal, 2021</i>	231
4.6.4	Banyaknya Pelanggaran Lalu Lintas dan Hasil Denda Yang Tercatat Di Kepolisian Resor Kendal, 2021 <i>Number of Traffic Violation and Fine Recorded at Police Office in Kendal, 2021</i>	232
4.6.5	Banyaknya Tahanan Kejaksaan Di Kejaksaan Negeri Kendal, 2021 <i>Number of Attorney Prisoners at the Kendal District Court, 2021</i>	233

4.6.6	Banyaknya Penyelesaian Perkara Pidana Di Kejaksaan Negeri Kendal, 2021 Number of Criminal Case Resolutions at the Kendal District Court, 2021	235
4.6.7	Banyaknya Perkara dan Terdakwa Yang Masuk di Pengadilan Negeri Kendal Menurut Jenis Perkara, 2021 <i>Number of Cases and Defendants Entering the Kendal District Court by Case Type, 2021</i>	237
4.7	KEGIATAN PEMBINAAN KESEJAHTERAAN KELUARGA (PKK) FAMILY WELFARE PROGRAM ACTIVITY	238
4.7.1	Jumlah Tingkat Pengurusan Tim Pengerak PKK di Kabupaten Kendal, 2021 <i>Number of PKK Administration Levels in Kendal Regency, 2021</i>	238
4.7.2	Jumlah Kader PKK di Kabupaten Kendal, 2021 <i>Number of PKK Personel in Kendal Regency, 2021</i>	239
4.7.3	Jumlah Kegiatan PKK Untuk Program Penghayatan dan Pengamalan Pancasila di Kabupaten Kendal, 2021 <i>Number of Activity for Pancasila Program in Kendal Regency, 2021</i>	240
4.7.4	Jumlah Kegiatan PKK Untuk Program Gotong Royong di Kabupaten Kendal, 2021 <i>Number of Activity for Mutual Cooperation Program in Kendal Regency, 2021</i>	244
4.7.5	Jumlah Kegiatan PKK Untuk Program Program Pangan di Kabupaten Kendal, 2021 <i>Number of Activity for Fooding in Kendal Regency, 2021</i>	245
4.7.6	Jumlah Kegiatan PKK Untuk Industri Rumah Tangga di Kabupaten Kendal, 2021 <i>Number of PKK Activity for Home Industry in Kendal Regency, 2021</i>	246
4.7.7	Jumlah Kegiatan PKK Untuk Program Pokja III di Kabupaten Kendal, 2021 <i>Number of Activity for Pokja III Program in Kendal Regency, 2021</i>	247
4.7.8	Jumlah Rumah Sehat dan Kurang Sehat Sesuai Kriteria PKK di Kabupaten Kendal, 2021 <i>Number of Healthy and Unhealthy Houses According to PKK Criteria in Kendal Regency, 2021</i>	248

4.7.9	Jumlah Kegiatan PKK Untuk Program Pendidikan dan Keterampilan di Kabupaten Kendal, 2021 <i>Number of PKK Activity for Education and Skills Program in Kendal Regency, 2021</i>	249
4.7.10	Jumlah Kegiatan PKK Untuk Program Kesehatan di Kabupaten Kendal, 2021 <i>Number of PKK Activity for Healthy Program in Kendal Regency, 2021</i> .	254
4.7.11	Jumlah Kegiatan PKK Untuk Program Perencanaan Sehat Bidang Keluarga Berencana di Kabupaten Kendal, 2021 <i>Number of PKK Activity for Healthy Planning Program in Kendal Regency, 20201</i>	256
4.7.12	Jumlah Kegiatan PKK Untuk Program Pengembangan Kehidupan Berkoperasi di Kabupaten Kendal, 2021 <i>Number of PKK Activity for Cooperative Developing Program in Kendal Regency, 2021</i>	257
4.7.13	Jumlah Kegiatan PKK Untuk Kelestarian Lingkungan Hidup di Kabupaten Kendal, 2021 <i>Number of PKK Activity for Environment Program in Kendal Regency, 2021</i>	258
4.8	SAMPAH	
	GARBAGE	260
4.8.1	Pengelolaan Sampah di Kabupaten Kendal, 2019-2021 <i>Waste Management in Kendal Regency, 2019-2021</i>	260
4.8.2	Jumlah Sarana Pengumpulan Sampah/Tinja di Kabupaten Kendal, 2019-2021 <i>Number of Garbage Facilities in Kendal Regency, 2019-2021</i>	261
4.9	SERTIFIKAT TANAH	
	LAND CERTIFICATE	262
4.9.1	Jumlah Pemohon dan Penyelesaian Sertifikat Tanah Oleh Kantor Pertanahan di Kabupaten Kendal, 2021 <i>Number of Applicant and Land Sertificate Finished by Land Office in Kendal Regency, 2021</i>	262

4.9.2	Jumlah Sertifikat Tanah Yang Dikeluarkan Kantor Pertanahan Berdasarkan Jenisnya di Kabupaten Kendal, 2021 <i>Number of Land Certificate Published by Land Office in Kendal Regency, 2021</i>	263
4.10	BENCANA ALAM DAN KEBAKARAN	
	NATURAL DISASTER AND FIRE	264
4.10.1	Jumlah Desa ¹ /Kelurahan yang Mengalami Bencana Alam ² Menurut Kecamatan di Kabupaten Kendal, 2019–2021 <i>Number of Villages¹ that Had Natural Disaster² by Subdistrict in Kendal Regency, 2019–2021.....</i>	264
4.10.2	Jumlah Peristiwa Kebakaran Menurut Bulan di Kabupaten Kendal, 2019-2021 <i>Number of Fire Every Month in Kendal Regency, 2019- 2021.....</i>	267
4.10.3	Jumlah Peristiwa Kebakaran Menurut Kerugian di Kabupaten Kendal, 2019-2021 <i>Number of Fire According to Losses Suffered in Kendal Regency, 2019-2021</i>	268
4.11	PALANG MERAH INDONESIA	
	INDONESIAN RED CROSS.....	269
4.11.1	Realisasi Hasil Bulan Dana PMI Kabupaten Kendal, 2021 <i>Donation Realization of Indonesian Red Cross Of Kendal Regency, 2021.....</i>	269
4.12	SOSIAL LAINNYA	
	OTHER SOCIAL ACTIVITY	272
4.12.1	Jumlah Penderita Cacat di Kabupaten Kendal, 2021 <i>Number of Physically Handicapped in Kendal Regency, 2021.....</i>	272
4.12.2	Jumlah Lanjut Usia Terlantar di Kabupaten Kendal, 2018- 2021 <i>Number of Decrepit and Stranded People in Kendal Regency, 2018-2021</i>	273
4.12.3	Jumlah Penghuni Panti Asuhan di Kabupaten Kendal, 2018-2021 <i>Number of Orphanage Dwellers in Kendal Regency, 2017- 2021</i>	274
4.12.4	Jumlah Kasus Kekerasan Pada Perempuan dan Anak di Kabupaten Kendal, 2021 <i>Number of Violence against Women and Children Cases in Kendal Regency, 2021</i>	275

5.	PERTANIAN, KEHUTANAN, PETERNAKAN, DAN PERIKANAN/ AGRICULTURE, FORESTRY, LIVESTOCK, AND FISHERY	277
5.1	HORTIKULTURA	
	<i>HORTICULTURE</i>.....	283
5.1.1	Luas Panen Tanaman Sayuran Menurut Kecamatan dan Jenis Tanaman (ha) di Kabupaten Kendal, 20120 dan 2021 <i>Harvested Area of Vegetables by Subdistrict and Kind of Plant in Kendal Regency (ha), 2019 and 2020</i>	283
5.1.2	Produksi Tanaman Sayuran Menurut Kecamatan dan Jenis Tanaman di Kabupaten Kendal (kuintal), 2020 dan 2021 <i>Production of Vegetables by Subdistrict and Kind of Plant in Kendal Regency (quintal), 2020 dan 2021</i>	291
5.1.3	Luas Panen Tanaman Sayuran dan Buah-buahan Semusim Menurut Jenis Tanaman di Kabupaten Kendal (ha), 2018–2021 <i>Harvested Area of Seasonal Vegetables and Fruits by Kind of Plant in Kendal Regency (ha), 2018–2021</i>	299
5.1.4	Produksi Tanaman Sayuran dan Buah-buahan Semusim Menurut Jenis Tanaman di Kabupaten Kendal (kuintal), 2018–2021 <i>Production of Seasonal Vegetables and Fruits by Kind of Plant in Kendal Regency (quintal), 2018–2021</i>	300
5.1.5	Luas Panen Tanaman Biofarmaka Menurut Kecamatan dan Jenis Tanaman di Kabupaten Kendal (m ²), 2020 dan 2021 <i>Harvested Area of Medicinal Plants by Subdistrict and Kind of Plant in Kendal Regency (m²), 2020 and 2021</i>	301
5.1.6	Produksi Tanaman Biofarmaka Menurut Kecamatan dan Jenis Tanaman di Kabupaten Kendal (kg), 2020 dan 2021 <i>Production of Medicinal Plants by Subdistrict and Kind of Plant in Kendal Regency (kg) 2020 and 2021</i>	306
5.1.7	Luas Panen Tanaman Biofarmaka Menurut Jenis Tanaman di Kabupaten Kendal (m ²), 2018–2021 <i>Harvested Area of Medicinal Plants by Kind of Plant in Kendal Regency (m²), 2018–2021</i>	311

5.1.8	Produksi Tanaman Biofarmaka Menurut Jenis Tanaman di Kabupaten Kendal (kg), 2018–2021 <i>Production of Medicinal Plants by Kind of Plant in Kendal Regency (kg), 2018–2021</i>	312
5.1.9	Luas Panen Tanaman Hias Menurut Kecamatan dan Jenis Tanaman di Kabupaten Kendal (m ²), 2020 and 2021 <i>Harvested Area of Ornamental Plants by Subdistrict and Kind of Plant in Kendal Regency (m²), 20120 and 2021</i>	313
5.1.10	Produksi Tanaman Hias Menurut Kecamatan dan Jenis Tanaman di Kabupaten Kendal, 2020 and 2021 <i>Production of Ornamental Plants by Subdistrict and Kind of Plant in Kendal Regency, 2020 and 2021</i>	319
5.1.11	Luas Panen Tanaman Hias Menurut Jenis Tanaman di Kabupaten Kendal (m ²), 2018–2021 <i>Harvested Area of Ornamental Plants by Kind of Plant in Kendal Regency (m²), 2018–2021</i>	325
5.1.12	Produksi Tanaman Hias Menurut Jenis Tanaman di Kabupaten Kendal, 2018–2021 <i>Production of Ornamental Plants by Kind of Plant in Kendal Regency, 2018–2021</i>	326
5.1.13	Produksi Buah-buahan Menurut Kecamatan dan Jenis Tanaman di Kabupaten Kendal (kuintal), 2020 and 2021 <i>Production of Yearly Vegetables and Fruits by Subdistrict and Kind of Plant in Kendal Regency (quintal), 2020 and 2021</i>	327
5.1.14	Produksi Tanaman Sayuran dan Buah-Buahan Tahunan Menurut Jenis Tanaman di Kabupaten Kendal (kuintal), 2018- 2021 <i>Production of Annual Vegetables and Fruits by Kind of Plant in Kendal Regency (quintal), 2018 - 2021</i>	335
5.1.15	Jumlah Tanaman Sayuran dan Buah-buahan Tahunan Menurut Jenis Tanaman di Kabupaten Kendal (Pohon/Rumpun), 2018–2021 <i>Number of Yearly Vegetables and Fruits by Kind of Plant in Kendal Regency (Tree/Clumps), 2018–2021</i>	337

5.2	PERKEBUNAN	
	ESTATE CROPS	339
5.2.1	Luas Areal Tanaman Perkebunan Menurut Kecamatan dan Jenis Tanaman di Kabupaten Kendal (ha), 2020 dan 2021 <i>Planted Area of Estate Crops by Subdistrict and Type of Crops in Kendal Regency (ha), 2020 dan 2021</i>	339
5.2.2	Produksi Perkebunan Menurut Kecamatan dan Jenis Tanaman di Kabupaten Kendal (ton), 2020 dan 2021 <i>Production of Estate by Subdistrict and Type of Crops in Kendal Regency (ton), 2020 and 2021</i>	342
5.3	KEHUTANAN	
	FORESTRY	345
5.3.1	Luas Kawasan Hutan Menurut Kecamatan di Kabupaten Kendal (ha), 2021 <i>Forest Area by Subdistrict in Kendal Regency (ha), 2021</i>	345
5.3.2	Produksi Kayu Hutan Menurut Jenis Produksi di Kabupaten Kendal (m ³), 2016-2021 <i>Forest Timber Production by Type of Production in Kendal Regency (m³), 2016-2021</i>	346
5.3.3	Produksi dan Nilai Produksi Hasil Hutan di Kabupaten Kendal, 2020 dan 2021 <i>Production of Forest Product and Its Value in Kendal Regency, 2020 and 2021</i>	347
5.4	PETERNAKAN	
	LIVESTOCK	349
5.4.1	Populasi Ternak Menurut Kecamatan dan Jenis Ternak di Kabupaten Kendal, 2020 <i>Livestock Population by Subdistrict and Kind of Livestock in Kendal Regency, 2020</i>	349
5.4.2	Populasi Unggas Menurut Kecamatan dan Jenis Unggas di Kabupaten Kendal, 2020 <i>Poultry Population by Subdistrict and Kind of Poultry in Kendal Regency, 2020</i>	352

5.4.3	Jumlah Pemotongan Ternak Dalam Rumah Pemotongan Hewan (RPH) di Kabupaten Kendal, 2020 <i>Number of Livestock Slaughtered at Slaughtered House in Kendal Regency, 2020</i>	354
5.4.4	Jumlah Pemotongan Ternak di Luar Rumah Pemotongan Hewan di Kabupaten Kendal, 2020 <i>Number of Livestock Slaugtered Outside Slaughteredhouse in Kendal Regency, 2020</i>	355
5.4.5	Jumlah Pemotongan Ternak Tak Tercatat di Kabupaten Kendal, 2020 <i>Number of Non Registered Livestock Slaughtered in Kendal Regency, 2020</i>	358
5.4.6	Jumlah Pemotongan Unggas Tak Tercatat di Kabupaten Kendal, 2020 <i>Number of Non Registered Poultry Slaugtered in Kendal Regency, 2020</i>	360
5.4.7	Jumlah Produksi Daging (Karkas) Ternak di Kabupaten Kendal (kg), 2020 <i>Number of Production (Carcass) of Livestock in Kendal Regency (kg), 2020</i>	361
5.4.8	Jumlah Produksi Daging (Karkas+Edibel Oval) Ternak di Kabupaten Kendal (kg), 2020 <i>Number of Production (Carcass + Edibel Oval) of Livestock in Kendal Regency (kg), 2020</i>	362
5.4.9	Jumlah Produksi Daging (Karkas) Unggas di Kabupaten Kendal (kg), 2020 <i>Number of Production (Carcass) of Poultry in Kendal Regency (kg), 2020</i>	363
5.4.10	Jumlah Produksi Daging (Karkas + Edibel Oval) Unggas di Kabupaten Kendal (kg), 2020 <i>Number of Production (Carcass + Edibel Oval) of Poultry in Kendal Regency (kg), 2020</i>	364
5.4.11	Jumlah Produksi Susu Sapi dan Telur Unggas di Kabupaten Kendal, 2020 <i>Number of Cow Milk Production and Eggs in Kendal Regency, 2020</i>	365

	Halaman Page	
5.4.12	Jumlah Pemasukan Ternak Dari Luar Kabupaten Kendal, 2020 <i>Number of Livestock Imported to Kendal Regency, 2020</i>	367
5.4.13	Jumlah Pemasukan Unggas Dari Luar Kabupaten Kendal, 2020 <i>Number of Poultry Imported to Kendal Regency, 2020</i>	368
5.4.14	Jumlah Pengeluaran Ternak Keluar Kabupaten Kendal, 2020 <i>Number of Livestock Exported From Kendal Regency, 2020</i>	369
5.4.15	Jumlah Pengeluaran Unggas Keluar Kabupaten Kendal, 2020 <i>Number of Poultry Exported to Kendal Regency, 2020</i>	370
5.5	PERIKANAN	
	FISHERY	371
5.5.1	Jumlah Kelompok Perikanan Tangkap, Perikanan Budidaya, Pengolah, dan Pemasaran Menurut Kecamatan di Kabupaten Kendal, 2021 <i>Number of Fish Capture Joint Bussiness Group by Subdistrict and Subsector in Kendal Regency, 2021</i>	371
5.5.2	Produksi Perikanan Tangkap Menurut Kecamatan dan Subsektor di Kabupaten Kendal, 2021 <i>Production of Fish Capture by Subdistrict and Subsector in Kendal Regency, 2021</i>	372
5.5.3	Volume Produksi dan Nilai Transaksi Lelang Menurut Tempat Pelelangan Ikan di Kabupaten Kendal, 2021 <i>Number of Production and Value of Transaction Auction by Fish Auction Site in Kendal Regency, 2021</i>	373
5.5.4	Luas, Produksi, dan Nilai Produksi Perairan Umum Menurut Kecamatan di Kabupaten Kendal, 2021 <i>Area, Production, and Its Value of Public Territorial in Kendal by Subdistrict in Kendal Regency, 2021</i>	376
5.5.5	Produksi Perikanan Budidaya Menurut Kecamatan dan Subsektor di Kabupaten Kendal, 2021 <i>Production of Fisheries Cultivation by Subdistrict and Subsector in Kendal Regency, 2021</i>	377
5.5.6	Produksi dan Nilai Produksi Ikan Air Payau (Tambak) Menurut Bulan di Kabupaten Kendal, 2021 <i>Number of Production and Its Value of Brackish Fish Every Month in Kendal Regency, 2021</i>	378

5.5.7	Produksi dan Nilai Produksi Ikan Air Tawar (Kolam) Menurut Kecamatan di Kabupaten Kendal, 2021 <i>Number of Production and Its Value of Freshwater Fish by Subdistrict in Kendal Regency, 2021</i>	382
5.5.8	Jumlah Perahu/Kapal Menurut Tempat Pelelangan Ikan dan Jenis Kapal di Kabupaten Kendal, 2021 <i>Number of Fishing Boats by Fish Auction Site and Type of Boat in Kendal Regency, 2021</i>	386
5.6	PERTANIAN LAINNYA	
	OTHERS AGRICULTURE	387
5.6.1	Jumlah Alat-Alat Pertanian di Kabupaten Kendal, 2021 <i>Number of Agricultural Machineries in Kendal Regency, 2021</i>	387
5.6.2	Jumlah Pengadaan Pupuk di Kabupaten Kendal, 2021 <i>Number of Supply Fertilizer in Kendal Regency, 2021</i>	389
5.6.3	Luas Tambah Tanam Tanaman Pangan di Kabupaten Kendal, 2021 . <i>Added Area for Food Crops Planting in Kendal Regency, 2021</i>	390
6.	PERTAMBANGAN DAN ENERGI/MINING AND ENERGY	393
6.1	Daya Terpasang, Produksi, dan Distribusi Listrik PT. PLN (Persero) Menurut Unit Layanan Pelanggan di Kabupaten Kendal, 2021 <i>Installed Electricity Power, Production, and Distribution of PT. PLN (Persero) by Customer Service Unit in Kendal Regency, 2021</i>	399
6.2	Jumlah Pelanggan Listrik Menurut Unit Layanan Pelanggan di Kabupaten Kendal, 2017–2021 <i>Number of Electricity Customers by Customers Service Unit in Kendal Regency, 2017–2021</i>	400
6.3	Jumlah Pelanggan PDAM dan Air yang Disalurkan di Kabupaten Kendal, 2021 <i>Number of PDAM Customers and Distributed Water in Kendal Regency, 2021</i>	401
6.4	Jumlah Pelanggan PDAM Menurut Kecamatan di Kabupaten Kendal, 2017-2021 <i>Number of Municipal Water Corporation Customers by Subdistrict in Kendal Regency, 2017-2021</i>	402

6.5	Jumlah Air Yang Disalurkan (m^3) Menurut Wilayah Pelayanan di Kabupaten Kendal, 2021 <i>Number of Water Supply in Kendal (m^3) by Service Area in Kendal Regency, 2021</i>	403
6.6	Nilai Air Yang Disalurkan (rupiah) Menurut Wilayah Pelayanan di Kabupaten Kendal, 2021 <i>Number of Water Supply in Kendal (rupiahs) by Service Area in Kendal Regency, 2021</i>	406
7.	INDUSTRI MANUFaktur/MANUFACTURING INDUSTRY	411
7.1	Jumlah Rumah Makan/Restoran Menurut Kecamatan di Kabupaten Kendal, 2018-2021 <i>Number of Restaurants by Subdistrict in Kendal Regency, 2018-2021</i> 1418	
7.2	Jumlah Wisatawan Mancanegara dan Domestik di Kabupaten Kendal, 2017-2021 <i>Number of International and Domestic Tourist in Kendal Regency, 2017-2021</i>	419
7.3	Jumlah Wisatawan dan Kendaraan Yang Parkir Di Obyek Wisata Curug Sewu di Kabupaten Kendal, 2021 <i>Number of Tourist and Vehicles Parking at Curug Sewu Waterfall in Kendal Regency, 2021</i>	420
7.4	Jumlah Pendapatan Dari Wisatawan dan Kendaraan Yang Parkir Di Obyek Wisata Curug Sewu di Kabupaten Kendal, 2021 <i>Number of Revenue From Tourist and Vehicles Parking at Curug Sewu Waterfall in Kendal Regency, 2021</i>	421
7.5	Jumlah dan Pendapatan Dari Wisatawan Di Obyek Wisata Pantai Sendang Sikucing di Kabupaten Kendal, 2021 <i>Number and Revenue From Tourist at Sendang Sikucing Beach in Kendal Regency, 2021</i>	422
7.6	Jumlah Wisatawan dan Kendaraan Yang Parkir Di Obyek Wisata Kolam Renang Boja di Kabupaten Kendal, 2021 <i>Number of Tourist and Vehicles Parking at Boja Swimming Pool in Kendal Regency, 2021</i>	423

7.7	Jumlah Pendapatan Dari Wisatawan dan Kendaraan Yang Parkir Di Obyek Wisata Kolam Renang Boja di Kabupaten Kendal, 2021 <i>Number of Revenue From Tourist and Vehicles Parking at Boja Swimming Pool in Kendal Regency, 2021</i>	424
7.8	Jumlah dan Pendapatan Dari Wisatawan Di Obyek Wisata Tirto Arum Baru di Kabupaten Kendal, 2021 <i>Number and Revenue From Tourist at New Tirto Arum in Kendal Regency, 2021</i>	425
8.	TRANSPORTASI DAN KOMUNIKASI/TRANSPORTATION AND COMMUNICATION	427
8.1	TRANSPORTASI	
	TRANSPORTATION	433
8.1.1	Panjang Jalan ¹ Menurut Tingkat Kewenangan Pemerintahan di Kabupaten Kendal (km), 2019–2021 <i>Length of Roads¹ by Level of Government Authority in Kendal Regency (km), 2019–2021</i>	433
8.1.2	Panjang Jalan Menurut Jenis Permukaan Jalan di Kabupaten Kendal (km), 2021 <i>Length of Roads by Type of Road Surface in Kendal Regency (km), 2021</i>	434
8.1.3	Panjang Jalan Menurut Kondisi Jalan di Kabupaten Kendal (km), 2021 <i>Length of Roads by Condition of Roads in Kendal Regency (km), 2021</i> .	435
8.1.4	Jumlah Penumpang Angkutan Umum Di Beberapa Terminal di Kabupaten Kendal, 2021 <i>Number of Public Transportation Passengers in Several Terminals in Kendal Regency, 2021</i>	436
8.1.5	Jumlah Kendaraan Yang Diuji Menurut Jenis Kendaraan di Kabupaten Kendal, 2020 dan 2021 <i>Number of Tested Vehicle by Kind Of Vehicle in Kendal Regency, 2020 and 2021</i>	438
8.1.6	Pendapatan PT Kereta Api Indonesia (Persero) di Stasiun Weleri, 2021 <i>Revenue of PT. Kereta Api Indonesia (Persero) at Weleri Station, 2021 ...</i>	440

8.2	KOMUNIKASI	
	COMMUNICATION	441
8.2.1	Jumlah Kantor Pos Pembantu Menurut Kecamatan di Kabupaten Kendal, 2018-2021 <i>Number of Sub-Post Office by Subdistrict in Kendal Regency, 2018-2021</i>	441
8.2.2	Penjualan Benda-Benda Pos di PT. Pos Indonesia (Persero) Cabang Kendal, 2020 dan 2021 <i>Sales of postal items at PT. Pos Indonesia (Persero) Kendal Branch, 2020 and 2021</i>	442
8.2.3	Lokasi dan Jumlah Titik Pemasangan Hotspot Oleh Dinas Komunikasi dan Informatika Kabupaten Kendal, 2019- 2021 <i>Location and Number of Hotspot Installation Points by Communication and Information Office of Kendal Regency, 2019-2021</i>	443
9	PERBANKAN, KOPERASI, DAN HARGA-HARGA/BANKING, COOPERATIVES, AND PRICES	445
9.1	PERBANKAN	
	BANKING	451
9.1.1	Jumlah Kantor Bank Menurut Kelompok Bank di Kabupaten Kendal, 2015 - 2021 <i>Number of Bank Offices by Bank Group in Kendal Regency, 2015 - 2016</i>	451
9.1.2	Jumlah Pinjaman Rupiah Bank Umum Berdasarkan Lapangan Usaha/Sektor Ekonomi di Kabupaten Kendal (Juta Rupiah), 2021 <i>Number of Commercial Bank Rupiah Loans by Business Field/ Economic Sector in Kendal Regency (Million Rupiahs), 2021</i>	452
9.1.3	Jumlah Pinjaman Rupiah Bank Umum Berdasarkan Penggunaan di Kabupaten Kendal, 2021 <i>Commercial Bank Loan Amount Based on Usage in Kendal Regency, 2021</i>	458
9.1.4	Jumlah Pinjaman Rupiah Bank Umum Berdasarkan Skala Bisnis di Kabupaten Kendal, 2021 <i>Commercial Bank Loan Amount Based on Business Scale in Kendal Regency, 2021</i>	460

9.1.5	Posisi Pinjaman Valuta Asing Menurut Lapangan Usaha di Kabupaten Kendal (Juta Rupiah), 2021 <i>Position of Foreign Currency Loans by Business Field in Kendal Regency (Million Rupiahs), 2021</i>	461
9.1.6	Posisi Pinjaman Valuta Asing Bank Umum Menurut Jenis Penggunaan di Kabupaten Kendal, 2021 <i>Position of Commercial Bank Foreign Currency Loans by Type of Usage in Kendal Regency, 2021</i>	462
9.1.7	Posisi Pinjaman Valuta Asing Bank Umum Menurut Skala Bisnis di Kabupaten Kendal, 2021 <i>Position of Commercial Bank Foreign Exchange Loans by Business Scale in Kendal Regency, 2021</i>	464
9.1.8	Posisi Pinjaman Rupiah dan Valuta Asing Bank Umum Menurut Lapangan Usaha di Kabupaten Kendal (Juta Rupiah), 2021 <i>Position of Commercial Bank Rupiah and Foreign Currency Loans by Business Field in Kendal Regency (Million Rupiahs), 2021</i>	465
9.1.9	Posisi Pinjaman Rupiah dan Valuta Asing Bank Umum Menurut Jenis Penggunaan di Kabupaten Kendal, 2021 <i>Position of Commercial Bank Foreign Currency Loans by Type of Usage in Kendal Regency, 2021</i>	471
9.1.10	Posisi Pinjaman Valuta Asing Bank Umum Menurut SkalaBisnis di Kabupaten Kendal, 2021 <i>Position of Commercial Bank Foreign Exchange Loans by Business Scale in Kendal Regency, 2021</i>	473
9.1.11	Posisi Pinjaman Rupiah Bank Umum pada UMKM Menurut Lapangan Usaha di Kabupaten Kendal (Juta Rupiah), 2021 <i>Position of Commercial Bank Rupiah Loans to UMKM by Business Field in Kendal Regency (Million Rupiahs), 2021</i>	474
9.1.12	Posisi Pinjaman Rupiah Bank Umum pada UMKM Menurut Jenis Penggunaan di Kabupaten Kendal, 2021 <i>Position of Commercial Bank Rupiah Loans on UMKM by Type of Usage in Kendal Regency, 2021</i>	479
9.1.13	Posisi Pinjaman Valuta Asing Bank Umum pada UMKM Menurut Lapangan Usaha di Kabupaten Kendal (Juta Rupiah), 2021 <i>Position of Commercial Bank ForExchange Loans to UMKM by Business Field in Kendal Regency (Million Rupiahs), 2021</i>	483

9.1.14	Posisi Pinjaman Valuta Asing Bank Umum pada UMKM Menurut Jenis Penggunaan di Kabupaten Kendal, 2021 <i>Position of Commercial Bank Foreign Exchange Loans on UMKM by Type of Usage in Kendal Regency, 2021</i>	484
9.1.15	Posisi Pinjaman (Rupiah dan Valuta Asing) yang Diberikan oleh Bank Konvensional - Persero menurut Jenis Penggunaan di Kabupaten Kendal (Ribu Rupiah), 2021 <i>Loan Position (Rupiah and Foreign Exchange) Provided by Conventional Banks - Persero by Type of Use in Kendal Regency (Thousand Rupiahs), 2021</i>	488
9.1.16	Posisi Pinjaman (Rupiah dan Valuta Asing) yang Diberikan oleh Bank Umum Konvensional - Pembangunan Daerah menurut Jenis Penggunaan di Kabupaten Kendal, 2021 <i>Loan Position (Rupiah and Foreign Exchange) Provided by Conventional Commercial Banks - Regional Development by Type of Use in Kendal Regency, 2021</i>	490
9.1.17	Posisi Pinjaman (Rupiah dan Valuta Asing) yang Diberikan oleh Bank Umum Syariah - Swasta Nasional menurut Jenis Penggunaan di Kabupaten Kendal, 2021 <i>Loan Position (Rupiah and Foreign Exchange) Provided by Islamic Commercial Bank - National Private by Type of Use in Kendal Regency, 2021</i>	492
9.1.18	Jumlah Rekening dan Nominal Giro Bank Umum di Kabupaten Kendal, 2021 <i>Number of Accounts and Current Accounts of Commercial Banks in Kendal Regency, 2021</i>	494
9.1.19	Jumlah Rekening dan Nominal Bank Umum di Kabupaten Kendal, 2021 <i>Number of Accounts and Saving Accounts of Commercial Banks in Kendal Regency, 2021</i>	495
9.1.20	Jumlah Rekening dan Nominal Deposito Bank Umum di Kabupaten Kendal, 2021 <i>Number of Accounts and Deposit Accounts of Commercial Banks in Kendal Regency, 2021</i>	496
9.1.21	Jumlah Rekening dan Nominal Bank Umum di Kabupaten Kendal, 2021 <i>Number of Accounts and Saving Accounts of Commercial Banks in Kendal Regency, 2021</i>	497

9.1.22	Posisi Pinjaman (Rupiah) yang Diberikan oleh Bank Perkreditan Rakyat (BPR) pada Kelompok BPR/BPRS menurut Jenis Penggunaan di Kabupaten Kendal, 2021 <i>Loan Position (Rupiah) Provided by BPR to BPR / BPRS Groups by Type of Usage in Kendal Regency, 2021</i>	498
9.1.23	Jumlah Rekening dan Nominal Tabungan pada BPR di Kabupaten Kendal, 2021 <i>Number of Accounts and Nominal Savings at BPR in Kendal Regency, 2021</i>	499
9.1.24	Jumlah Rekening dan Nominal Deposito pada BPR di Kabupaten Kendal, 2021 <i>Number of Accounts and Nominal Deposits at BPR in Kendal Regency, 2021</i>	500
9.1.25	Posisi Pinjaman (Rupiah) yang Diberikan oleh Bank Pembiayaan Rakyat Syariah (BPRS) pada Kelompok BPR/BPRS menurut Jenis Penggunaan di Kabupaten Kendal, 2021 <i>Loan Position (Rupiah) Provided by Sharia Rural Banks (BPRS) to the BPR / BPRS Group by Type of Use in Kendal Regency, 2021</i>	501
9.1.26	Jumlah Rekening dan Nominal Tabungan pada BPRS di Kabupaten Kendal, 2021 <i>Number of Accounts and Nominal Savings at BPRS in Kendal Regency, 2021</i>	503
9.1.27	Jumlah Rekening dan Nominal Deposito pada BPRS di Kabupaten Kendal, 2021 <i>Number of Accounts and Nominal Deposits at BPRS in Kendal Regency, 2021</i>	504
9.1.28	Jumlah Penabung dan Besar Tabungan di Bank Jateng Cabang Kendal, 2020 dan 2021 <i>Number of Debitor and Value at Bank Jateng Kendal Branch, 2020 and 2021</i>	505
9.1.29	Potensi Kredit Menurut Jenis SKIM di Bank Jateng Cabang Kendal, 2020 dan 2021 <i>Credit Potention by SKIM at Bank Jateng Kendal Branch, 2020 and 2021</i>	506
9.1.30	Kredit Investasi Menurut Sektor di Bank Jateng Cabang Kendal, 2021 <i>Investment Credit by Sector at Bank Jateng Kendal Branch, 2021</i>	507

9.1.31	Jumlah Dana Masyarakat di Bank Jateng Cabang Kendal (juta rupiah), 2021 <i>Public Money at Bank Jateng Kendal Branch (million rupiahs), 2021</i>	508
9.1.32	Jumlah Nasabah dan Pinjaman di Perusda BPR Kendali Artha Kabupaten Kendal, 2020 dan 2021 <i>Number of Debtor and Loan at BPR Kendali Artha in Kendal Regency, 2020 and 2021</i>	509
9.1.33	Jumlah Tabungan, Simpanan Wajib, dan Deposito di Perusda BPR Kendali Artha Kabupaten Kendal, 2021 <i>Number of Saving, Obligatory Saving, and Deposit at BPR Kendali Artha in Kendal Regency, 2021</i>	510
9.1.34	Jumlah Penabung Britama di Bank Bank Rakyat Indonesia Cabang Kendal, 2021 <i>Number of Debtor of Britama at Bank Rakyat Indonesia Kendal Branch, 2021</i>	511
9.1.35	Kredit Kecil Investasi dan Kredit Modal Kerja (KKI/KKM) di Bank Rakyat Indonesia Cabang Kendal, 2021 <i>Number of Credit at Bank Rakyat Indonesia Kendal Branch, 2021</i>	512
9.1.36	Jumlah Dana Masyarakat di Bank Rakyat Indonesia Cabang Kendal, 2021 <i>Number of Public Money at Bank Rakyat Indonesia Kendal Branch, 2021</i>	513
9.1.37	Jumlah Kredit Umum Pedesaan (Kupedes) di Bank Rakyat Indonesia Cabang Kendal, 2021 <i>Number of Village General Credit at Bank Rakyat Indonesia in Kendal, 2021</i>	515
9.2	KOPERASI	
	COOPERATIVES	516
9.2.1	Jumlah Koperasi Aktif Menurut Kecamatan di Kabupaten Kendal, 2019–2021 <i>Number of Active Cooperative by Subdistrict in Kendal Regency, 2019–2021</i>	516
9.2.2	Jumlah Koperasi Menurut Jenis Koperasi dan Kecamatan di Kabupaten Kendal, 2021 <i>Number of Cooperative by Kind and Subdistrict in Kendal Regency, 2021</i>	517

9.2.3	Jumlah Koperasi, Modal, dan Anggota Koperasi Unit Desa di Kabupaten Kendal, 2016-2021 <i>Number of Village Unit Cooperative, Capital, and Members in Kendal Regency, 2016-2021</i>	518
9.2.4	Jumlah Koperasi, Modal, dan Anggota Bukan Koperasi Unit Desa di Kabupaten Kendal, 2019-2020 <i>Number of Non Village Unit Cooperative, Capital, and Members in Kendal Regency, 2019-2021</i>	519
9.3	PEGADAIAN	
	PAWNSHOP	520
9.3.1	Jalannya Usaha PT. Pegadaian (Persero) Cabang Kendal, 2021 <i>The Course of Business at PT. Pegadaian (Persero) Kendal Branch, 2021</i>	520
9.4	TRANSAKSI KEUANGAN DI PT.POS INDONESIA	
	FINANCIAL TRANSACTIONS AT PT. POS INDONESIA	521
9.4.1	Jumlah Wesel dan Nilai Uang Yang Masuk dan Keluar di PT. Pos Indonesia (Persero) Cabang Kendal, 2021 <i>Number of Money Order and Its Value in PT. Pos Indonesia (Persero) Kendal Branch, 2021</i>	521
9.4.2	Jumlah Pensiunan dan Uang Pensiunan Yang Dibayarkan PT. Pos Indonesia (Persero) Cabang Kendal, 2020 dan 2021 <i>Number of Pension and Money Paid by PT. Pos Indonesia (Persero) Kendal Branch, 2020 and 2021</i>	522
9.4.3	Lalu Lintas Dinas Giro PT. Pos Indonesia (Persero) Cabang Kendal, 2020 <i>Traffic of Official Demand Deposits at PT. Pos Indonesia (Persero) Kendal Branch, 2020</i>	523
9.4.4	Jumlah Transaksi Post Pay di PT. Pos Indonesia (Persero)Cabang Kendal, 2021 <i>Number of Post Pay Transaction at PT. Pos Indonesia (Persero) Kendal Branch, 2021</i>	524
9.4.5	Jumlah dan Nilai Transaksi Cash to Account dan Western Union di PT. Pos Indonesia (Persero) Cabang Kendal, 2021 <i>Number of Money Order and Its Value of Cash to Account and Western Union in PT. Pos Indonesia (Persero) Kendal Branch, 2021</i>	525

9.4.6	Jumlah Transaksi Bank Tabungan Negara (BTN) di PT. Pos Indonesia (Persero) Cabang Kendal, 2021 <i>Number of Bank Tabungan Negara Transaction in PT. Pos Indonesia (Persero) Kendal Branch, 2021</i>	526
10.	PENGELUARAN PENDUDUK/POPULATION EXPENDITURE	527
10.1	Rata-rata Pengeluaran per Kapita Sebulan Menurut Kelompok Komoditas (rupiah) di Kabupaten Kendal, 2020 dan 2021 <i>Monthly Average Expenditure per Capita by Commodity Group (rupiahs) in Kendal Regency, 2019 and 2020</i>	533
10.2	Persentase Pengeluaran per Kapita Sebulan Menurut Kelompok Komoditas di Kabupaten Kendal, 2020 dan 2021 <i>Percentage of Monthly Expenditure per Capita by Commodity Group in Kendal Regency, 2020 and 2021</i>	534
10.3	Persentase Penduduk Menurut Golongan Pengeluaran Per Kapita Sebulan di Kabupaten Kendal, 2020 dan 2021 <i>Percentage of Population by Per Capita Spending Group a Month in Kendal Regency, 2020 and 2021</i>	535
11.	PERDAGANGAN/TRADE	537
11.1	Banyaknya Pasar Tradisional di Kabupaten Kendal, 2021 <i>Number of Traditional Market in Kendal Regency, 2021</i>	543
11.2	Jumlah Penerbitan Nomor Induk Berusaha oleh Dinas Penanaman Modal dan Pelayanan Terpadu Satu Pintu di Kabupaten Kendal, 2021 <i>Number of Publishing Company Permit by The Local Office of Investment and One Door Integrated Service in Kendal Regency, 2021</i>	544
12.	SISTEM NERACA REGIONAL/SYSTEM OF REGIONAL ACCOUNTS	545
12.1	Produk Domestik Regional Bruto Atas Dasar Harga Berlaku Menurut Lapangan Usaha di Kabupaten Kendal (miliar rupiah), 2017–2021 <i>Gross Regional Domestic Product at Current Market Prices by Industry in Kendal Regency (billion rupiahs), 2017–2021</i>	552

12.2	<p>Produk Domestik Regional Bruto Atas Dasar Harga Konstan 2010 Menurut Lapangan Usaha di Kabupaten Kendal (miliar rupiah), 2017–2021</p> <p><i>Gross Regional Domestic Product at 2010 Constant Market Prices by Industry in Kendal Regency (billion rupiahs), 2017–2021</i></p>	554
12.3	<p>Distribusi Persentase Produk Domestik Regional Bruto Atas Dasar Harga Berlaku Menurut Lapangan Usaha di Kabupaten Kendal, 2017–2021</p> <p><i>Percentage Distribution of Gross Regional Domestic Product at Current Market Prices by Industry in Kendal Regency, 2017–2021</i></p>	556
12.4	<p>Laju Pertumbuhan Produk Domestik Regional Bruto Atas Dasar Harga Konstan 2010 Menurut Lapangan Usaha di Kabupaten Kendal (persen), 2017–2021</p> <p><i>Growth Rate of Gross Regional Domestic Product at 2010 Constant Market Prices by Industry in Kendal Regency (percent), 2017–2021</i></p>	558
12.5	<p>Produk Domestik Regional Bruto Atas Dasar Harga Berlaku Menurut Jenis Pengeluaran di Kabupaten Kendal (miliar rupiah), 2017–2021</p> <p><i>Gross Regional Domestic Product at Current Market Prices by Type of Expenditure in Kendal Regency (billion rupiahs), 2017–2021</i></p>	560
12.6	<p>Produk Domestik Regional Bruto Atas Dasar Harga Konstan 2010 Menurut Jenis Pengeluaran di Kabupaten Kendal (miliar rupiah), 2016–2020</p> <p><i>Gross Regional Domestic Product at 2010 Constant Market Prices by Type of Expenditure in Kendal Regency (billion rupiahs), 2017–2021.....</i></p>	561
12.7	<p>Distribusi Persentase Produk Domestik Regional Bruto Atas Dasar Harga Berlaku Menurut Jenis Pengeluaran di Kabupaten Kendal, 2017–2021</p> <p><i>Percentage Distribution of Gross Regional Domestic Product at Current Market Prices by Type of Expenditure in Kendal Regency, 2017–2021</i></p>	562

12.8	Laju Pertumbuhan Produk Domestik Regional Bruto Atas Dasar Harga Konstan 2010 Menurut Jenis Pengeluaran di Kabupaten Kendal (persen), 2017–2021 <i>Growth Rate of Gross Regional Domestic Product at 2010 Constant Market Prices by Type of Expenditure in Kendal Regency (percent), 2017–2021</i>	563
13.	PERBANDINGAN ANTAR KABUPATEN/KOTA/ REGENCY/ MUNICIPAL COMPARISON	565
13.1	Jumlah Penduduk Menurut Kabupaten/Kota di Provinsi Jawa Tengah, 2017–2021 <i>Population by Regency/Municipality in Jawa Tengah Province, 2017–2021</i>	572
13.2	Laju Pertumbuhan Produk Domestik Regional Bruto Atas Dasar Harga Konstan 2010 Menurut Kabupaten/Kota di Provinsi Jawa Tengah (persen), 2017–2021 <i>Rate of Growth of Gross Regional Domestic Products at Constant 2010 Prices by Regency/Municipality in Jawa Tengah Province (percent), 2017–2021</i>	574
13.3	Jumlah Penduduk Miskin Menurut Kabupaten/Kota di Provinsi Jawa Tengah (ribu), 2017–2021 <i>Number of Poor Population by Regency/Municipality in Jawa Tengah Province (thousand), 2017–2021</i>	576
13.4	Indeks Pembangunan Manusia Menurut Kabupaten/Kota di Provinsi Jawa Tengah, 2017–2021 <i>Human Development Index by Regency/Municipality in Jawa Tengah Province, 2017–2021</i>	578
13.5	Persentase Penduduk Miskin Menurut Kabupaten/Kota di Provinsi Jawa Tengah, 2017–2021 <i>Percentage of Poor People by Regency/Municipality in Jawa Tengah Province, 2017–2021</i>	580
13.6	Tingkat Pengangguran Terbuka (TPT) dan Tingkat Partisipasi Angkatan Kerja (TPAK) Menurut Kabupaten/Kota di Provinsi Jawa Tengah, 2019–2021 <i>Unemployment Rate (UR) and Labour Force Participation Rate (LFPR) by Regency/Municipality in Jawa Tengah Province, 2019–2021</i>	582

13.7	Penduduk Berumur 15 Tahun Ke Atas Menurut Jenis Kegiatan Selama Seminggu yang Lalu di Provinsi Jawa Tengah, 2021 <i>Population Aged 15 Years and Over by Type of Activity During the Past Week in Jawa Tengah Province, 2021</i>	584
------	---	-----

<https://kendalkab.bps.go.id>

DAFTAR GAMBAR/LIST OF FIGURES

		Halaman <i>Page</i>
1.1	Luas Daerah menurut Kecamatan di Kabupaten Kendal (%), 2021 <i>Area of Subdistrict in Kendal Regency (%), 2021</i>	5
1.2	Tinggi Wilayah menurut Kecamatan di Kabupaten Kendal (mdpl), 2021 <i>Altitude of Subdistrict in Kendal Regency (masl), 2021</i>	6
2.1	Jumlah Desa/Kelurahan Menurut Kecamatan di Kabupaten Kendal, 2021 <i>Number of Villages/Kelurahan by Subdistrict in Kendal Regency, 2021</i>	24
2.2	Jumlah Pegawai Negeri Sipil Menurut Tingkat Pendidikan dan Jenis Kelamin di Kabupaten Kendal, Desember 2021 <i>Number of Civil Servants by Educational Level in Kendal Regency, December 2021</i>	25
3.1	Penduduk Menurut Kecamatan di Kabupaten Kendal (orang), 2021 <i>Population of Subdistrict in Kendal Regency (people), 2021</i>	60
3.2	Distribusi Penduduk Menurut Kecamatan di Kabupaten Kendal (%), 2021 <i>Population Distribution by Subdistrict in Kendal Regency (%), 2021</i>	61
4.1	Jumlah Sekolah Menurut Tingkat Pendidikan di Kabupaten Kendal, 2021 <i>Number of Schools by Education Level in Kendal Regency, 2021</i>	100
4.2	Persentase Penduduk Menurut Agama di Kabupaten Kendal, 2021 <i>Percentage of Population by Religion in Kendal Regency, 2021</i>	101
5.1	Produksi Tanaman Sayuran dan Buah–Buahan Semusim Menurut Jenis Tanaman di Kabupaten Kendal (kuintal), 2021 <i>Production of Seasonal Vegetables and Fruits by Kind of Plant in Kendal Regency (quintal), 2021</i>	281
5.2	Produksi Tanaman Biofarmaka Menurut Jenis Tanaman di Kabupaten Kendal (kg), 2021 <i>Production of Medicinal Plants by Kind of Plant in Kendal Regency (kg), 2021</i>	282

	Halaman Page	
6.1	Jumlah Pelanggan Listrik di Kabupaten Kendal, 2017–2021 <i>Number of Electricity Customers in Kendal Regency, 2017–2021</i>	397
6.2	Persentase Pelanggan PDAM Tirta Panguripan Menurut Jenis Pelanggan Di Kabupaten Kendal, 2021 <i>Percentage of Customers of PDAM Tirta Panguripan by Customer Type in Kendal Regency, 2021</i>	398
7.1	Jumlah Rumah Makan/Restoran Menurut Kecamatan di Kabupaten Kendal, 2021 <i>Number of Restaurants by Subdistrict in Kendal Regency, 2021</i>	416
7.2	Jumlah Wisatawan di Kabupaten Kendal, 2017-2021 <i>Number of Tourist in Kendal Regency, 2017-2021</i>	417
8.1	Persentase Panjang Jalan Menurut Jenis Permukaan Jalan (km), 2021 <i>Percentage of Length of Roads by Type of Road Surface (km), 2021</i>	431
8.2	Jumlah Kantor Pos Pembantu Menurut Kecamatan di Kabupaten Kendal, 2018-2021 <i>Number of Auxiliary Post Office by Subdistrict in Kendal Regency, 2018-2021</i>	432
9.1	Besar Tabungan di Bank Jateng Cabang Kendal (juta rupiah), 2021 . <i>Saving Value at Bank Jateng Kendal Branch (million rupiah), 2021</i>	449
9.2	Jumlah Koperasi Aktif di Kabupaten Kendal, 2021 <i>Number of Active Cooperatives in Kendal Regency, 2021</i>	450
10.1	Sepuluh Besar Kelompok Komoditas yang Paling Banyak Dikonsumsi di Kabupaten Kendal, 2021 <i>The Big Ten Most Commodity Groups Consumed in Kendal Regency, 2021</i>	531
10.2	Persentase Penduduk Menurut Golongan Pengeluaran Per Kapita Sebulan di Kabupaten Kendal, 2021 <i>Percentage of Population by Per Capita Spending Group a Month in Kendal Regency, 2021</i>	532
11.1	Banyaknya Pasar Tradisional di Kabupaten Kendal, 2021 <i>Number of Traditional Market in Kendal Regency, 2021</i>	541

11.2	<p>Persentase Penerbitan Nomor Induk Berusaha oleh DPMPTSP di Kabupaten Kendal, 2021</p> <p><i>Percentage of Publishing Company Permit by The Local Office of Investment and One Door Integrated Service in Kendal Regency, 2021</i></p>	542
12.1	<p>Distribusi Produk Domestik Regional Bruto Atas Dasar Harga Berlaku Menurut Lapangan Usaha di Kabupaten Kendal (persen), 2021</p> <p><i>Distribution of Gross Regional Domestic Product at Current Market Prices by Industry in Kendal Regency (percent), 2021</i></p>	550
12.2	<p>Laju Pertumbuhan Produk Domestik Regional Bruto Atas Dasar Harga Konstan 2010 Menurut Lapangan Usaha di Kabupaten Kendal (persen), 2020 dan 2021</p> <p><i>Growth Rate of Gross Regional Domestic Product at 2010 Constant Market Prices by Industry in Kendal Regency (percent), 2020 and 2021</i></p>	551
13.1	<p>Sepuluh Kabupaten/Kota di Provinsi Jawa Tengah dengan Jumlah Penduduk Miskin Terkecil (ribu), 2021</p> <p><i>Ten Regencies/Municipalities in Central Java Province with the Smallest Number of Poor Residents (thousand), 2021</i></p>	570
13.2	<p>Sepuluh Kabupaten/Kota di Provinsi Jawa Tengah dengan Angka Indeks Pembangunan Manusia Terbesar, 2021</p> <p><i>Ten Regencies/Municipalities in Central Java Province with the Largest Human Development Index, 2021</i></p>	571

PENJELASAN UMUM/EXPLANATORY NOTES

Tanda-tanda, satuan-satuan, dan lain-lainnya yang digunakan dalam publikasi ini adalah sebagai berikut:

Symbols, measurement units, and acronyms which are used in this publication, are as follows:

1. TANDA-TANDA/SYMBOLS

Data tidak tersedia/Data not available	: ...
Tidak ada atau nol /Null or zero	: -
Data dapat diabaikan/Data negligible	: 0
Tanda decimal/Decimal point	: ,
Data tidak dapat ditampilkan/Not applicable	: NA
Angka estimasi/Estimated figures	: e
Angka diperbaiki/Revised figures	: r
Angka sementara/Preliminary figures	: x
Angka sangat sementara/Very preliminary figures	: xx
Angka sangat sangat sementara/Very very preliminary figures	: xxx

2. SATUAN/UNITS

barel/barrel	: 158,99 liter/litres = 1/6,2898 m ³
hektar (ha)/hectare (ha)	: 10 000 m ²
kilometer (km)/kilometres (km)	: 1 000 meter/meters (m)
knot/knot	: 1,8523 km/jam (km/hour)
kuintal/quintal	: 100 kg
KWh	: 1 000 Watt hour
MWh	: 1 000 KWh
liter (untuk beras)/litre (for rice)	: 0,80 kg
MMSCF	: 1/35,3 m ³
metrik ton (m.ton)/metric ton (m. ton)	: 0,98421 long ton = 1 000 kg
ons/ounce	: 28,31 gram/grams
ton	: 1 000 kg

Satuan lain: buah, dus, butir, helai/lembar, kaleng, batang, pulsa, ton kilometer (ton-km), jam, menit, persen (%).

Other units: unit, pack, pieces, sheet, tin, pulse, ton-kilometres(ton-km), hour, minute, percent (%).

Perbedaan angka di belakang koma disebabkan oleh pembulatan angka.

The difference in decimal numbers is caused by rounding.

DAFTAR SINGKATAN/ LIST OF ABBREVIATIONS

SI	: Stasiun Iklim
SIMPK	: Stasiun Meteorologi Pertanian Khusus
t.t	: Tempat tidur
BCG	: Bacillus Calmette Guerin
DPT	: Difteri, Pertusis, Tetanus
TT	: Tetanus Toxoid
IOT	: Industri Obat Tradisional/ <i>Traditional Medicine Industry</i>
IKOT	: Industri Kecil Obat Tradisional/ <i>Traditional Medicine Small</i>
Alkes	: Alat kesehatan/ <i>Health Kits</i>
PKRT	: Perbekalan Kesehatan Rumah tangga/ <i>Household Health Logistics</i>
Kompl	: Komplemen/ <i>Complement</i>
IRTP	: Industri Pangan Produksi Rumah Tangga/ <i>Foods Home Industry</i>
PBF	: Pedagang Besar Farmasi/ <i>Pharmacy Whole-seller</i>
GFK	: Gudang Farmasi Kab/Kota/Regency/ <i>Municipality Pharmacy Warehouse</i>
RB	: Rumah Bersalin/ <i>Delivery House</i>
Pustu	: Puskesmas pembantu/ <i>Auxiliary Public Health Center</i>
BP	: Balai Pengobatan/ <i>Polyclinic</i>
TPS	: Tempat Pembuangan Sementara / <i>landfill</i>
Jamkesmas	: Jaminan kesehatan masyarakat miskin/ <i>Poor public health insurance</i>
PJKMU	: Program Jaminan Kesehatan Masyarakat Umum
SIUP	: Surat Ijin Usaha Perdagangan/ <i>Trading Permission Letter</i>
TDP	: Tanda Daftar Perusahaan/ <i>Company Registration Identity</i>
API	: Angka Pengenal Importir/ <i>Importer's Identity Number</i>

Statistik Kunci, 2019–2021 Key Statistics, 2019–2021

Rincian/Description	Satuan/Unit	2019	2020	2021
(1)	(2)	(3)	(4)	(5)
SOSIAL/SOCIAL				
Penduduk ¹ /Population ¹	orang/people	971 086	1 018 505 ²	1 025 020 ³
Laju Pertumbuhan Penduduk ¹ /Population Growth ¹	%	0,72	1,20 ²	0,64 ³
Angka Harapan Hidup ^{1-e} /Life Expectancy Rate ¹	tahun/years	74,33	74,43	74,48
Tingkat Partisipasi Angkatan Kerja -TPAK ^{4,5} Labour Force Participation Rate-LFPR ^{4,5}	%	67,91	70,50	69,93
Tingkat Pengangguran Terbuka-TPT ⁴ Unemployment Rate-UR ⁴	%	6,26	7,56	7,55
Penduduk Miskin ⁵ /Poor People ⁵	ribu/thousand	91,20	97,5	100
Persentase Penduduk Miskin ⁵ Percentage of Poor People ⁵	%	9,41	9,99	10,24
Indeks Pembangunan Manusia-IPM ⁷ Human Development Index ⁷	–	71,97	72,29	72,50
EKONOMI/ECONOMIC				
Produk Domestik Regional Bruto (PDRB) Harga Berlaku ⁸ Gross Regional Domestic Bruto (GRDP) at Current Price ⁸	milyar rupiah billion rupiahs	42 550,71	42 586,19 ^x	45 164,80 ^{xx}
Laju Pertumbuhan Ekonomi ⁸ /Economic Growth ⁹	%	5,71	-1,51 ^x	3,89 ^{xx}

- Catatan/Notes: ¹ Hasil proyeksi penduduk Indonesia 2010–2035 (pertengahan tahun/Juni)/The result of Indonesia population prjection 2010–2035 (mid year/June)
- ² Hasil Sensus Peduduk 2020 (September)/The result of population census 2020 (September)
- ³ Hasil Sensus Peduduk 2020 (September)/The result of population census 2020 (September)
- ⁴ Kondisi Agustus/Condition at August
- ⁵ Menggunakan penimbang hasil proyeksi penduduk tahun 2010–2035/Weighted by the 2010–2035 population projection
- ⁶ Kondisi Maret/Condition at March
- ⁷ Sejak tahun 2010, IPM dihitung dengan metode baru. Komponen IPM metode baru adalah angka harapan hidup saat lahir, harapan lama sekolah, rata-rata lama sekolah, dan pengeluaran per kapita/Since 2010, HDI was calculated using new method. New HDI component are life expectancy at birth, expected years of schooling, means years of schooling, and expenditure per capita
- ⁸ Mulai tahun 2010 mengadopsi System of National Account 2008 (SNA 2008)/Since 2010 is in line with System of National Account 2008 (SNA 2008)
- ⁹ Menggunakan tahun dasar 2010 (2010=100)/Using 2010 base year (2010=100)
- ^x Angka Sementara/Provisional Figures
- ^{xx} Angka Sangat Sementara/Very Provisional Figures

1

GEOGRAFI DAN IKLIM GEOGRAPHY AND CLIMATE

LUAS AREA Total Area

TINGGI WILAYAH Altitude

119,32
km²

Terbesar
Largest
Kecamatan
Singorojo

4.877
mdpl

Terendah
Lowest
Kecamatan
Weleri

Terkecil
Smallest

Kecamatan
Kendal

27,49
km²

Tertinggi
Highest

Kecamatan
Plantungan

697.992
mdpl

PENGAMATAN UNSUR IKLIM

Observation of Climate Elements

**SUHU
UDARA**
Temperature

27,98
(celsius)

KELEMBAPAN
Humidity

81,67
(%)

**KECEPATAN
ANGIN**
Wind Velocity

5
(m/det)
(m/sec)

**HARI HUJAN
TERTINGGI**
Rainy Days

13
(hari/days)

PENJELASAN TEKNIS**TECHNICAL NOTES**

1. Secara astronomis, Kabupaten Kendal terletak antara 109^o 40' – 110^o 18' Bujur Timur dan 60 32' – 70 24' Lintang Selatan dan merupakan satu dari 35 kabupaten/kota yang berada dalam wilayah Provinsi Jawa Tengah.
 2. Berdasarkan posisi geografinya, wilayah Kabupaten Kendal memiliki batas-batas: Utara - Laut Jawa; Timur - Kota Semarang; Selatan - Kabupaten Temanggung; Barat - Kabupaten Batang.
 3. Secara umum, wilayah Kabupaten Kendal terbagi menjadi 2 (dua) daerah dataran, yaitu daerah dataran rendah (pantai) dan daerah dataran tinggi (pegunungan).
 4. Wilayah Kabupaten Kendal bagian utara merupakan daerah dataran rendah dengan ketinggian antara 0 - 10 meter dpl, yang meliputi 12 kecamatan
 5. Wilayah Kabupaten Kendal bagian selatan merupakan daerah dataran tinggi yang terdiri atas tanah pegunungan dengan ketinggian antara 10 - 2.579 meter dpl.
1. *Astronomically, Kendal Regency is located between 109^o 40' – 110^o 18' east longitude and 6^o 32' – 7^o 24' South Latitude and one of 35 regencies/ cities in the region of Central Java province*
 2. *In terms of geographic position, Kendal Regency has boundaries as follows: North - Java Sea; East - Semarang City; South - Temanggung Regency; West - Batang Regency*
 3. *In general, the Kendal Regency region is divided into 2 (two) plain areas, namely lowland areas (beaches) and highland areas (mountains).*
 4. *The northern region of Kendal Regency is a low-lying area with an altitude between 0–10 meters above sea level.*
 5. *The southern part of Kendal Regency is a highland area consisting of mountainous land with an altitude between 10–2,579 meters above sea level.*

ULASAN

Luas Kabupaten Kendal sebesar 1.002,23 km² dan merupakan kabupaten terluas ke-20 di Provinsi Jawa Tengah. Kecamatan Singorojo merupakan kecamatan terluas di Kabupaten Kendal dengan luas 119,32 km² atau lebih dari 11 persen dari total luas Kabupaten Kendal sedangkan kecamatan dengan luas terkecil adalah Kecamatan Kendal dengan luas 27,49 km² atau kurang dari 3 persen dari total luas Kabupaten Kendal.

Kecamatan dengan ketinggian antara 10 - 2.579 meter dpl merupakan 8 (delapan) kecamatan terluas di Kabupaten Kendal. Kecamatan tersebut meliputi Kecamatan: Plantungan, Pageruyung, Sukorejo, Patean, Boja, Limbangan, Singorojo, dan Kaliwungu Selatan. Luas delapan kecamatan tersebut mencapai 589,02 km² atau 58,80 persen dari luas seluruh kabupaten dan sisanya merupakan wilayah bagian utara dengan ketinggian 0 - 10 meter dpl, meliputi Kecamatan: Weleri, Rowosari, Kangkung, Cepiring, Gemuh, Ringinarum, Pegandon, Ngampel, Patebon, Kendal, Brangsong, dan Kaliwungu. Delapan kecamatan dengan luas yang besar tersebut cenderung mempunyai kepadatan penduduk yang rendah dibanding dua belas kecamatan lainnya.

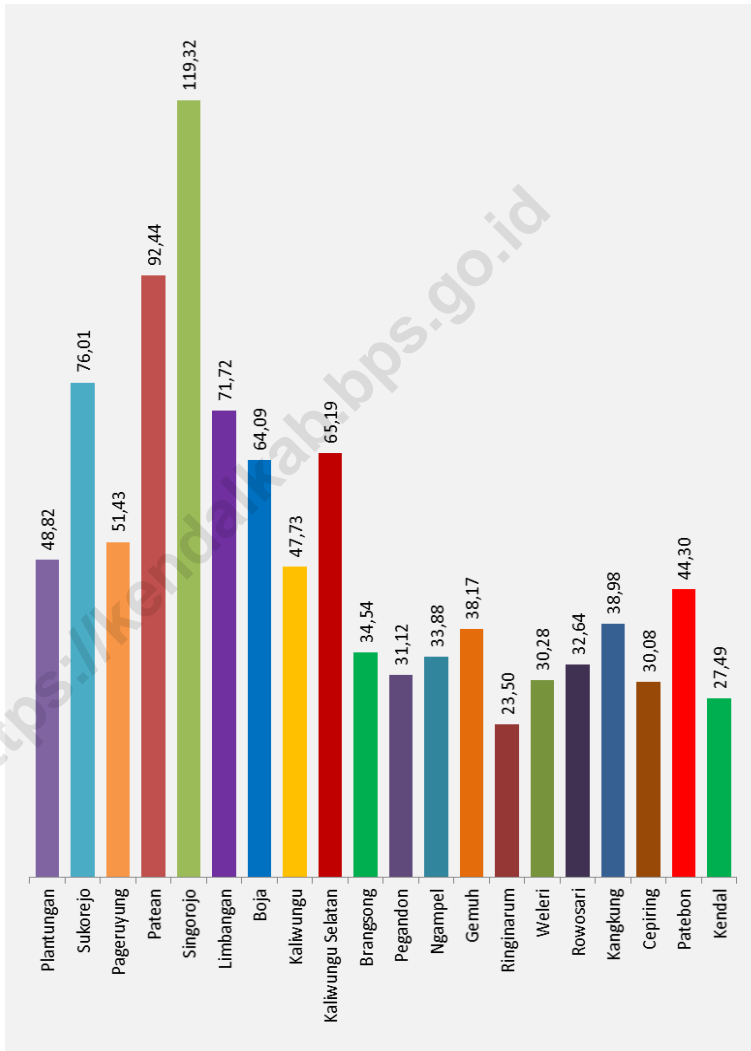
DESCRIPTION

The area of Kendal Regency is 1,002.23 km² and is the 20th largest regency in the province of Central Java. Singorojo Sub-District is the widest district in Kendal Regency with an area of 119.32 km² or more than 11 percent of the total area of Kendal Regency while the smallest area is Kendal Sub-District with an area of 27.49 km² or less than 3 percent Of the total area of Kendal district.

Sub-district with a height of 10-2,579 meters is the largest 8 (eight) district in Kendal Regency. It includes sub-districts: Plantungan, Pageruyung, Sukorejo, Patean, Boja, Limbangan, Singorojo, and Kaliwungu Selatan. The area of eight districts reaches 589.02 km² or 58.80 percent of the entire district and the remainder is the northern region with an altitude of 0-10 meters, covering Kecamatan: Weleri, Rowosari, Kangkung, Cepiring, Gemuh, Ringinarum, Pegandon, Ngampel, Patebon, Kendal, Brangsong, and Kaliwungu. Eight sub-districts with large areas tend to have low population densities compared to twelve sub-districts.

Gambar 1.1
Figures

Luas Daerah menurut Kecamatan di Kabupaten Kendal (%) , 2021
Area of Subdistrict in Kendal Regency (%) , 2021



Sumber/Source : Berdasarkan Peraturan Menteri Dalam Negeri No. 66 Tahun 2011 tanggal 28 Desember 2011
Based on Minister Of Home Affairs Regulation No 66/2011, December 28,2011

Gambar 1.2
Figures

Tinggi Wilayah menurut Kecamatan di Kabupaten Kendal (mdpl), 2021
Altitude of Subdistrict in Kendal Regency (masl), 2021



Sumber/Source : Dinas Pekerjaan Umum Kabupaten Kendal/Public Work Office of Kendal Regency

1.1 KEADAAN GEOGRAFI GEOGRAPHY CONDITION

Tabel 1.1.1 Luas Daerah Menurut Kecamatan di Kabupaten Kendal, 2021
Table 1.1.1 Total Area by Subdistrict in Kendal Regency, 2021

Kecamatan Subdistrict	Ibukota Kecamatan Capital of Subdistrict	Luas ¹ Total Area ¹ (km ² /sq.km)	Persentase terhadap Luas Kabupaten Percentage to Regency Area
(1)	(2)	(3)	(4)
010 Plantungan	Tirtomulyo	48,82	4,87%
020 Sukorejo	Sukorejo	76,01	7,58%
030 Pageruyung	Pageruyung	51,43	5,13%
040 Patean	Curugsewu	92,94	9,27%
050 Singorojo	Ngareanak	119,32	11,91%
060 Limbangan	Limbangan	71,72	7,16%
070 Boja	Boja	64,09	6,39%
080 Kaliwungu	Sarirejo	47,73	4,76%
081 Kaliwungu Selatan	Magelung	65,19	6,50%
090 Brangsong	Brangsong	34,54	3,45%
100 Pegandon	Tegorejo	31,12	3,11%
101 Ngampel	Ngampel Wetan	33,88	3,38%
110 Gemuh	Gemuh Blanten	38,17	3,81%
111 Ringinarum	Ringinarum	23,50	2,34%
120 Weleri	Penyangkringan	30,28	3,02%
130 Rowosari	Rowosari	32,64	3,26%
140 Kangkung	Kangkung	38,98	3,89%
150 Cepiring	Karangayu	30,08	3,00%
160 Patebon	Jambearum	44,30	4,42%
170 Kendal	Karangsari	27,49	2,74%
Kabupaten Kendal		1 002,23	100,00%

Catatan/Note: ¹ Berdasarkan Peraturan Menteri Dalam Negeri Nomor 137 Tahun 2017 tanggal 29 Desember 2017/Based on Minister of Home Affairs Regulation Number 137/2017, December 29, 2017

² Berdasarkan informasi Kementerian Dalam Negeri Tahun 2018/Based on information from Ministry of Home Affairs, 2018

Sumber/Source: Kementerian Dalam Negeri/Ministry of Home Affairs

Tabel
Table 1.1.2

**Tinggi Wilayah dan Jarak ke Ibukota Kabupaten Menurut
Kecamatan di Kabupaten Kendal, 2021**
*Altitude and Distance to the Capital of Regency by
Subdistrict in Kendal Regency, 2021*

Kecamatan Subdistrict	Tinggi Wilayah (mdpl) ¹ Altitude (m a.s.l) ¹	Jarak ke Ibukota ² Kabupaten Distance to the Capital ² of Regency
(1)	(2)	(3)
010 Plantungan	697 992	50,0
020 Sukorejo	542 256	37,0
030 Pageruyung	414 004	30,0
040 Patean	394 411	40,0
050 Singorojo	219 151	33,0
060 Limbangan	591 617	30,0
070 Boja	287 560	29,0
080 Kaliwungu	22 555	7,0
081 Kaliwungu Selatan	85 344	9,0
090 Brangsong	7 010	4,2
100 Pegandon	17 069	11,0
101 Ngampel	13 106	7,1
110 Gemuh	12 192	11,0
111 Ringinarum	21 336	20,0
120 Weleri	4 877	23,0
130 Rowosari	8 230	28,0
140 Kangkung	7 925	10,0
150 Cepiring	10 668	7,5
160 Patebon	10 973	3,7
170 Kendal	7 925	1,0

Catatan/Note: Jarak ke Ibukota diukur dari kantor desa ke kantor bupati/ *The distance to the capital city is measured from the village office to the district office*

Sumber/Source: ¹Dinas Pekerjaan Umum Kabupaten Kendal/*Public Work Office of Kendal Regency*

²BPS, Pendataan Potensi Desa (Podes)/ *BPS—Statistics Indonesia, Village Potential Data Collection*

Tabel
Table 1.1.3**Luas Penggunaan Tanah di Kabupaten Kendal, 2021**
Land Area in Kendal Regency, 2021

Rincian <i>Spesification</i>	Luas (km ²) <i>Area (square.km)</i>	Persentase <i>Percentage</i>
(1)	(2)	(3)
Tanah Sawah/ <i>Wet Land</i>	240,8	24,03
Tanah Tegalan/ <i>Arable Upland</i>	220,43	21,99
Hutan/ <i>Forest</i>	162,64	16,23
Perkebunan/ <i>Estates</i>	78,68	7,85
Lahan Bukan Pertanian/ <i>Non Agricultural Land</i>	251,55	25,10
Lain-Lain/ <i>Others</i>	48,13	4,80
Kabupaten Kendal	1 002,23	100,00

Sumber/Source: Dinas Pertanian dan Pangan Kabupaten Kendal / *Food and Agricultural Department of Kendal Regency*

Tabel
Table 1.1.4

Luas Tanah Sawah Menurut Jenis Pengairan di Kabupaten Kendal, 2021
Wet Land Area by Kind of Irrigation in Kendal Regency, 2021

Kecamatan Subdistrict	Irigasi Irrigation (ha)	Tadah Hujan Diusahakan Reservation (ha)	Rawa Pasang Surut (ha)	Rawa Lebak (ha)	Jumlah Total (ha)
(1)	(2)	(3)	(4)	(5)	(6)
010 Plantungan	1 018,6	-	-	-	1 018,6
020 Sukorejo	1 034,0	-	-	-	1 034,0
030 Pageruyung	1 124,4	-	-	-	1 124,4
040 Patean	1 414,0	-	-	-	1 414,0
050 Singorojo	487,0	489,0	-	-	976,0
060 Limbangan	1 030,0	8,0	-	-	1 038,0
070 Boja	1 723,0	75,0	-	-	1 798,0
080 Kaliwungu	614,8	-	-	-	614,8
081 Kaliwungu Selatan	370,0	159,0	-	-	529,0
090 Brangsong	1 293,9	-	-	-	1 293,9
100 Pegandon	823,0	-	-	-	823,0
101 Ngampel	1 175,3	-	-	-	1 175,3
110 Gemuh	1 447,0	-	-	-	1 447,0
111 Ringinarum	1 047,5	-	-	-	1 047,5
120 Weleri	1 044,7	38,6	-	-	1 083,3
130 Rowosari	1 897,0	-	-	-	1 897,0
140 Kangkung	1 825,0	-	-	-	1 825,0
150 Cepiring	1 289,0	-	-	-	1 289,0
160 Patebon	1 400,5	-	-	-	1 440,5
170 Kendal	1 212,0	-	-	-	1 212,0
Kabupaten Kendal	23 270,7	809,6	0,0	0,0	24 080,3

Sumber/Source: Dinas Pertanian dan Pangan Kabupaten Kendal /Food and Agricultural Department of Kendal Regency

Tabel
Table 1.1.5

Luas Tanah Kering Menurut Jenisnya di Kabupaten Kendal, 2021
Dry Land Area in Kendal Regency, 2021

Kecamatan Subdistrict	Tegalan Arable Upland Compound (ha)	Ladang Huma (ha)	Perkebunan Estates (ha)	Hutan Rakyat Public Forest (ha)	Penggem- balaan (ha)
(1)	(2)	(3)	(4)	(5)	(6)
010 Plantungan	2.172,50	-	78,6	-	-
020 Sukorejo	4 194	-	305,0	-	-
030 Pageruyung	1 823	-	1 172,9	-	-
040 Patean	3 199,6	-	1 662,8	-	-
050 Singorojo	3 168,0	-	3 048,0	-	-
060 Limbangan	1 225,0	-	1 141,0	188,0	-
070 Boja	1 603,0	-	169,0	268,0	-
080 Kaliwungu	229,0	-	-	-	-
081 Kaliwungu Selatan	1 365,0	-	-	-	-
090 Brangsong	628,0	-	-	-	-
100 Pegandon	136,0	-	-	87,0	-
101 Ngampel	517,0	-	-	-	-
110 Gemuh	238,0	-	-	-	-
111 Ringinarum	130,0	-	-	-	-
120 Weleri	107,4	-	290,3	-	-
130 Rowosari	104,0	-	-	-	-
140 Kangkung	491,0	-	-	-	-
150 Cepiring	132,0	-	-	-	-
160 Patebon	525,5	-	-	-	-
170 Kendal	55,0	-	-	-	-
Kabupaten Kendal	22 042,9	0,0	7 867,6	543,0	0,0

Sumber/Source: Dinas Pertanian dan Pangan Kabupaten Kendal /Food and Agricultural Department of Kendal Regency

Lanjutan Tabel/*Continued Table 1.1.5*

Kecamatan Subdistrict	Sementara Tidak Diusahakan (ha)	Lain-Lain (ha)	Lahan Bukan Pertanian (ha)	Hutan Negara (ha)	Jumlah Total (ha)
(1)	(7)	(8)	(9)	(10)	(11)
010 Plantungan	-	22,8	964,8	624,7	3 863,4
020 Sukorejo	-	-	1 074,6	993,1	6 567,0
030 Pageruyung	-	2,8	823,3	197,0	4 018,6
040 Patean	-	-	1 159,6	1 858,0	7 880,0
050 Singorojo	-	-	2 550,0	2 190,0	10 956,0
060 Limbangan	-	316,0	1 876,0	1 388,0	6 134,0
070 Boja	-	-	2 469,0	102,0	4 611,0
080 Kaliwungu	196,0	2 169,0	1 277,2	287,0	4 158,2
081 Kaliwungu Selatan	-	78,0	906,0	3 641,0	5 990,0
090 Brangsong	-	300,0	1 067,6	164,5	2 160,1
100 Pegandon	-	-	820,0	1 137,0	2 180,0
101 Ngampel	-	-	818,7	986,0	2 321,7
110 Gemuh	-	-	877,0	1 251,0	2 366,0
111 Ringinarum	-	-	709,5	467,0	1 306,5
120 Weleri	-	3,3	1 108,7	435,0	1 944,7
130 Rowosari	-	113,2	1 149,8	-	1 367,0
140 Kangkung	-	187,7	1 394,3	-	2 073,0
150 Cepiring	-	180,0	1 407,0	-	1 719,0
160 Patebon	-	821,0	1 643,0	-	2 989,5
170 Kendal	-	423,0	1 059,0	-	1 537,0
Kabupaten Kendal	196,0	4 616,8	25 155,1	15 721,3	76 142,7

Sumber/*Source*: Dinas Pertanian dan Pangan Kabupaten Kendal /*Food and Agricultural Department of Kendal Regency*

1.2 IKLIM CLIMATE

Tabel 1.2.1 Pengamatan Unsur Iklim Menurut Bulan di Stasiun Klimatologi Semarang, 2021
Table Observation of Climate Elements By Months at Semarang Climatology Station, 2021

Bulan Month	Suhu/Temperature (°C)			Kelembaban/Humidity (%)		
	Minimum	Rata-rata Average	Maksimum Maximum	Minimum	Rata-rata Average	Maksimum Maximum
(1)	(2)	(3)	(4)	(5)	(6)	(7)
Januari/January	22,4	26,8	31,40	72,00	89,00	98,00
Februari/February	20,8	26,5	31,6	76,00	92,00	98,00
Maret/March	23,6	27,5	31,00	72,00	89,00	98,00
April/April	23,4	28,2	34,4	46	82	97
Mei/May	21,80	28,90	34,40	56,00	80,00	98,00
Juni/June	23,8	28,2	34	55	79	95
Juli/July	20,40	28,30	34,60	40,00	70,00	91,00
Agustus/August	22,8	28,4	35	48	75	95
September/September	19,00	28,60	35,60	45,00	76,00	94,00
Oktober/October	24,20	28,90	36,00	42,00	78,00	94,00
November/November	22,80	27,70	32,80	65,00	85,00	98,00
Desember/December	23,80	27,70	32,20	63,00	85,00	97,00

Lanjutan Tabel/*Continued Table 1.2.1*

Bulan Month	Kecepatan Angin (m/det) Wind Velocity (m/sec)	Tekanan Udara/ Atmospheric Pressure (mb)	Penyinaran Matahari Duration of Sunshine (%)	Jumlah Curah Hujan Number of Precipitation (mm)	Jumlah Hari Hujan (hari) Number of Rainy Days (day)
(1)	(8)	(9)	(10)	(11)	(12)
Januari/January	1008,4	4,8	34	273	24
Februari/February	1009,0	6,8	39	694	27
Maret/March	1009,2	4,4	68	122	7
April/April	1010,2	4,7	74	131	10
Mei/May	1009,5	5,0	81	205	17
Juni/June	1010,8	4,9	75	134	10
Juli/July	1010,6	5,0	89	15	7
Agustus/August	1011,3	6,0	91	65	8
September/September	1010,6	5,0	84	199	15
Oktober/October	1010,2	5,0	85	119	8
November/November	1008,8	4,0	47	349	15
Desember/December	1009,9	4,0	47	173	8

Catatan/Note: Stasiun Klimatologi Klas I Semarang merupakan stasiun klimatologi terdekat dari Kabupaten Kendal/ *Class I Semarang Climatology Station is the nearest climatology station from Kendal Regency*

Sumber/Source: Stasiun Klimatologi Klas I Semarang/ *Class I Semarang Climatology Station*

Tabel
Table 1.2.2

**Banyaknya Hari Hujan di 5 (lima) Tempat Pencatatan di
Kabupaten Kendal, 2019-2021**
*Number of Rainday at 5 (Five) Stations in Kendal Regency,
2019-2021*

Bulan Month	Kendal			Weleri			Kaliwungu		
	2019	2020	2021	2019	2020	2021	2019	2020	2021
(1)	(2)	(3)	(4)	(5)	(6)	(7)	(8)	(9)	(10)
Januari/January	14	20	14	19	10	18	20	13	19
Februari/February	10	16	18	13	16	23	12	17	22
Maret/March	14	14	10	15	15	13	10	11	10
April/April	9	10	6	10	11	8	9	6	7
Mei/May	6	11	8	8	10	6	4	7	10
Juni/June	-	4	8	-	3	7	-	3	13
Juli/July	2	5	1	4	5	1	3	4	1
Agustus/August	-	3	1	-	3	3	2	5	5
September/September	-	6	8	1	6	9	-	9	8
Oktober/October	-	10	4	-	6	3	1	8	4
November/November	2	13	15	2	13	16	4	14	16
Desember/Desember	9	20	10	7	20	13	8	19	15
Jumlah/Total	66	132	103	79	118	120	73	116	0

Lanjutan Tabel/Continued Table 1.2.2

Bulan Month	Boja			Sukorejo			Rata-rata Average		
	2019	2020	2021	2019	2020	2021	2019	2020	2021
(1)	(2)	(3)	(4)	(5)	(6)	(7)	(8)	(9)	(10)
Januari/January	25	19	27	20	17	25	19,6	15,8	20,6
Februari/February	22	23	23	19	20	20	15,2	18,4	21,2
Maret/March	27	17	19	21	19	15	17,4	15,2	13,4
April/April	20	20	14	21	15	12	13,8	12,4	9,4
Mei/May	12	13	18	11	12	10	8,2	10,6	10,4
Juni/June	-	3	17	-	5	12	-	3,6	11,4
Juli/July	1	7	3	1	3	1	2,2	4,8	1,4
Agustus/August	1	5	12	-	6	7	0,6	4,4	5,6
September/September	1	12	13	1	10	9	0,6	8,6	9,4
Oktober/October	1	15	12	1	10	12	0,6	9,8	7,0
November/November	14	14	23	8	15	19	6,0	13,8	17,8
Desember/Desember	20	22	24	18	28	24	12,4	21,8	17,2
Jumlah/Total	144	170	205	121	160	166	8,1	11,6	12,1

Sumber/Source: Dinas Pertanian dan Pangan Kabupaten Kendal / Food and Agricultural Department of Kendal Regency

Tabel
Table 1.2.3

Banyaknya Curah Hujan di 5 (lima) Tempat Pencatatan di Kabupaten Kendal, 2019-2021
Number of Rainfall at 5 (Five) Stations in Kendal Regency, 2019-2021

Bulan Month	Kendal			Weleri			Kaliwungu		
	2019	2020	2021	2019	2020	2021	2019	2020	2021
(1)	(2)	(3)	(4)	(5)	(6)	(7)	(8)	(9)	(10)
Januari/January	265	345	209	414	539	384	359	375	290
Februari/February	214	353	514	228	330	715	203	260	727
Maret/March	233	256	151	240	258	242	181	210	153
April/April	235	149	65	166	93	105	239	183	60
Mei/May	82	233	174	161	178	111	149	243	253
Juni/June	-	32	100	-	27	95	-	32	237
Juli/July	5	80	18	37	121	5	7	59	22
Agustus/August	-	53	13	-	38	38	3	44	19
September/September	-	135	92	4	50	215	-	100	64
Oktober/October	0	134	28	0	65	15	19	122	16
November/November	10	206	279	15	282	325	50	185	217
Desember/December	143	337	93	144	155	167	252	298	71
Jumlah/Total	1 187	2 313	1 736	1 409	2 136	2 417	1 462	2 111	2 129

Lanjutan Tabel/Continued Table 1.2.3

Bulan Month	Boja			Sukorejo			Rata-rata Average		
	2019	2020	2021	2019	2020	2021	2019	2020	2021
(1)	(2)	(3)	(4)	(5)	(6)	(7)	(8)	(9)	(10)
Januari/January	438	360	943	390	473	813	373,2	418,4	527,8
Februari/February	475	606	449	479	566	639	319,8	423,0	608,8
Maret/March	524	474	363	507	532	312	337,0	346,0	244,2
April/April	574	513	171	461	254	183	335,0	238,4	116,8
Mei/May	294	330	312	324	339	251	202,0	264,6	220,2
Juni/June	-	70	511	-	58	271	0,0	43,8	242,8
Juli/July	4	77	23	34	113	4	0,0	90,0	14,4
Agustus/August	25	46	190	-	127	78	0,0	61,6	67,6
September/September	5	100	205	1	143	174	1,0	105,6	150,0
Oktober/October	4	460	121	10	186	241	5,8	193,4	84,2
November/November	157	543	462	133	469	278	73,0	337,0	312,2
Desember/Desember	295	499	515	251	802	935	217,0	418,2	356,2
Jumlah/Total	2 795	4 078	4 265	2 590	4 062	4 179	155,3	245,0	245,4

Sumber/Source: Dinas Pertanian dan Pangan Kabupaten Kendal / Food and Agricultural Department of Kendal Regency

2

PEMERINTAHAN GOVERNMENT

KEPUTUSAN DPRD

Regional Parliament Decision

75

ANGGOTA DPRD

Members of The Regional House of Representatives



34
11

SIDANG DPRD

Regional Parliament Convention

461

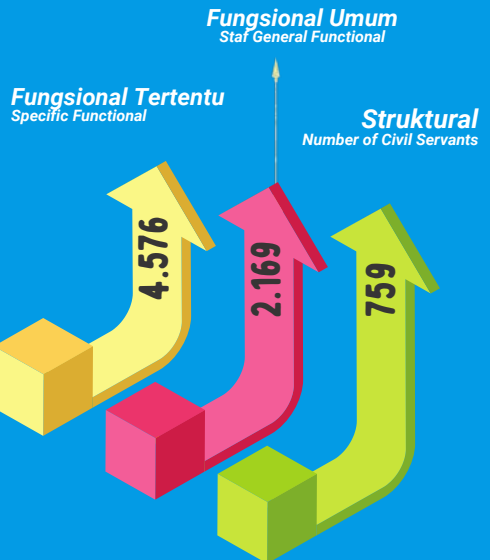
JUMLAH ASN

Number of Civil Servants

7.504

PNS MENURUT JABATAN

Number of Civil Servants by Occupation



PNS MENURUT

TINGKAT PENDIDIKAN

Number of Civil Servants by Educational Level

Sampai dengan SD (Up to Primary School)	53
SLTP/Sederajat (General/Vocational Junior High School)	108
SMA/Sederajat (General/Vocational Senior High School)	877
Universitas (University)	6.466

PENJELASAN TEKNIS**TECHNICAL NOTES**

1. Pemerintahan Indonesia menganut sistem presidensial yang berdasarkan Pancasila. Pancasila tersiri atas lima dasar, yaitu :
 1. Ketuhanan Yang Maha Esa;
 2. Kemanusiaan yang adil dan beradab;
 3. Persatuan Indonesia;
 4. Kerakyatan yang dipimpin oleh hikmat kebijaksanaan dalam permusyawaratan perwakilan;
 5. Keadilan sosial bagi seluruh rakyat Indonesia.
 2. Secara administrasi, sejak tahun 2006, jumlah kecamatan di Kabupaten Kendal bertambah menjadi 20 Kecamatan yaitu Kecamatan Kaliwungu Selatan. Kecamatan tersebut terbentuk berdasarkan perda nomor 5 tahun 2006. Sampai dengan Desember 2020, wilayah kerja statistik di Kabupaten Kendal meliputi 20 kecamatan, 266 desa, dan 20 kelurahan.
 3. Susunan pemerintahan Kabupaten Kendal terdiri dari Bupati, Wakil Bupati, Sekretaris Daerah, Kecamatan, Desa, RW dan juga RT.
1. *The Indonesian Government follows the presidential system based on the Five Principles (Pancasila). Pancasila consists of five principles, namely :*
 1. *The Belief in One God;*
 2. *A just and civilized humanism;*
 3. *Unity of Indonesia;*
 4. *Democratic citizenship led by wise guidance born of representative consultant;*
 5. *Social just for all the people of Indonesia.*
 2. *Administratively, since the year 2006, the number of districts in Kendal Regency has increased to 20 sub-districts of South Kaliwungu. The Sub-district was formed by Perda Number 5 year 2006. As of December 2020, the statistical work area in Kendal Regency includes 20 subdistricts, 266 villages, and 20 kelurahan.*
 3. *The government of Kendal Regency consists of regent, Deputy Regent, district secretary, subdistrict, village, RW and also RT.*

ULASAN

Kabupaten Kendal terdiri dari 20 Kecamatan dengan jumlah kelurahan /desa terbesar adalah Kecamatan Kendal dengan jumlah kelurahan sebesar 20 kelurahan. Kecamatan dengan jumlah kelurahan/desa terkecil adalah Kecamatan Kaliwungu Selatan dengan jumlah desa sebesar 8 desa. Jumlah desa di Kecamatan lain berkisar antara 9 desa sampai dengan 18 desa. Kecamatan dengan 18 desa adalah Kecamatan Sukorejo, Boja, dan Patebon sedangkan kecamatan dengan 9 desa adalah Kecamatan Kaliwungu.

Jumlah pegawai negeri sipil di Kabupaten Kendal Tahun 2021 adalah 7.504 orang yang terdiri dari 3.168 laki-laki dan 4.336 perempuan. Sebagian besar jabatan pegawai adalah fungsional tertentu sebesar 4.576 orang (60,98%) hampir dua kali lipat dari jabatan fungsional umum/staf yang hanya sebesar 2.169 orang (28,90%). Pegawai perempuan pada jabatan fungsional tertentu mendominasi jumlah pegawai menurut jabatan yaitu sebesar 3.016 orang atau 40,19% dari jumlah seluruh pegawai.

Dominasi pegawai perempuan tidak berlaku di jabatan struktural eselon tertentu. Pada jabatan ini, jumlah pegawai perempuan hanya sebesar 302 orang atau hanya 39,79% dari jumlah pegawai yang menduduki jabatan struktural eselon tertentu. Hal ini berarti bahwa jabatan pimpinan di

DESCRIPTION

Kendal Regency consists of 20 subdistricts with the largest number of villages is Kendal subdistrict with a total of 20 kelurahan. The subdistrict with the smallest number of villages is Kaliwungu Selatan subdistrict with a total of 8 villages. The number of villages in other subdistrict ranges from 9 villages to 18 villages. Subdistricts with 18 villages are Sukorejo, Boja, and Patebon subdistricts while subdistricts with 9 villages are Kaliwungu sub-district.

The number of civil servants in Kendal Regency in 2021 was 7,504 people consisting of 3,168 men and 4,336 women. Most of the certain functional positions employees amounted to 4,576 people (60.98%), almost double the general functional / staff positions of only 2,169 people (28,90%). Female employees in certain functional positions dominate the number of employees according to position, namely 3,061 people or 40,19% of the total number of employees.

The dominance of female employees does not apply to certain echelon structural positions. In this position, the number of female employees is only 302 or only 39.79% of the total number of employees occupying certain echelon structural positions. This means that leadership positions in Kendal Regency

ULASAN**DESCRIPTION**

Kabupaten Kendal masih didominasi lak-laki.

Sebagian besar pegawai negeri sipil di Kabupaten Kendal berpendidikan setingkat universitas sebesar 6.466 orang atau 86,17% dari jumlah seluruh pegawai. Pendidikan tinggi yang banyak ditamatkan adalah tingkat sarjana/doktor/ Ph.d yang mendominasi tingkat pendidikan seluruh pegawai dengan jumlah pegawai sebesar 5.285 orang atau 70,43% dari seluruh jumlah pegawai. Walaupun jumlah pegawai dengan tingkat pendidikan tinggi mendominasi tingkat pendidikan seluruh pegawai tetapi masih ada pegawai yang mempunyai tingkat pendidikan hanya sampai sekolah dasar yaitu sebesar 53 orang (0,71%).

Menurut tingkat kepangkatan sebagian besar pegawai negeri berada pada golongan III 4.578 orang (61,01%). Jumlah pegawai pada golongan IV juga tidak sedikit yaitu sebesar 1.762 orang (23,48%). Pegawai negeri sipil perempuan golongan III mendominasi jumlah pegawai menurut kepangkatan yaitu sebesar 2.934 (39,14%), jumlah ini lebih besar dari jumlah pegawai pada golongan IV. Pegawai dengan tingkat kepangkatan terkecil adalah golongan I yang hanya sebesar 88 orang atau hanya 1,17% dari total pegawai negeri sipil di Kabupaten Kendal.

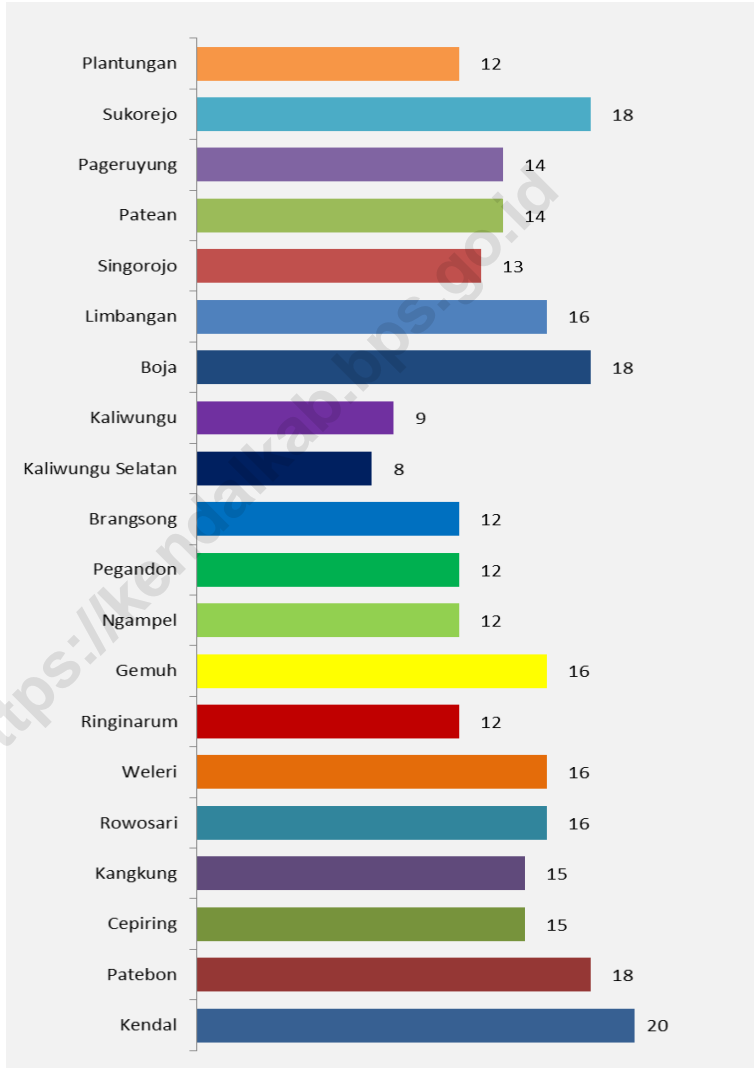
are still dominated by men.

Most of the civil servants in Kendal Regency have university-level education of 6,466 people or 86.17% of the total number of employees. Higher education that has been completed is at the undergraduate/ doctoral/ PhD level which dominates the education level of all employees with a total of 5,285 people or 70.43% of the total number of employees. Although the number of employees with a high level of education dominates the level of education of all employees but there are still employees who have an education level only up to primary school which is 53 people (0.71%).

According to the rank level most of the civil servants are in class III, namely 4,578 people (61.01%). The number of employees in group IV is also not small, namely 1,762 people (23.48%). Group III female civil servants dominate the number of employees according to rank, amounting to 2,934 (39.14%), this number is greater than the number of employees in group IV. The employees with the lowest rank are Class I, which is only 88 people or only 1.17% of the total civil servants in Kendal Regency.

Gambar 2.1
Figures

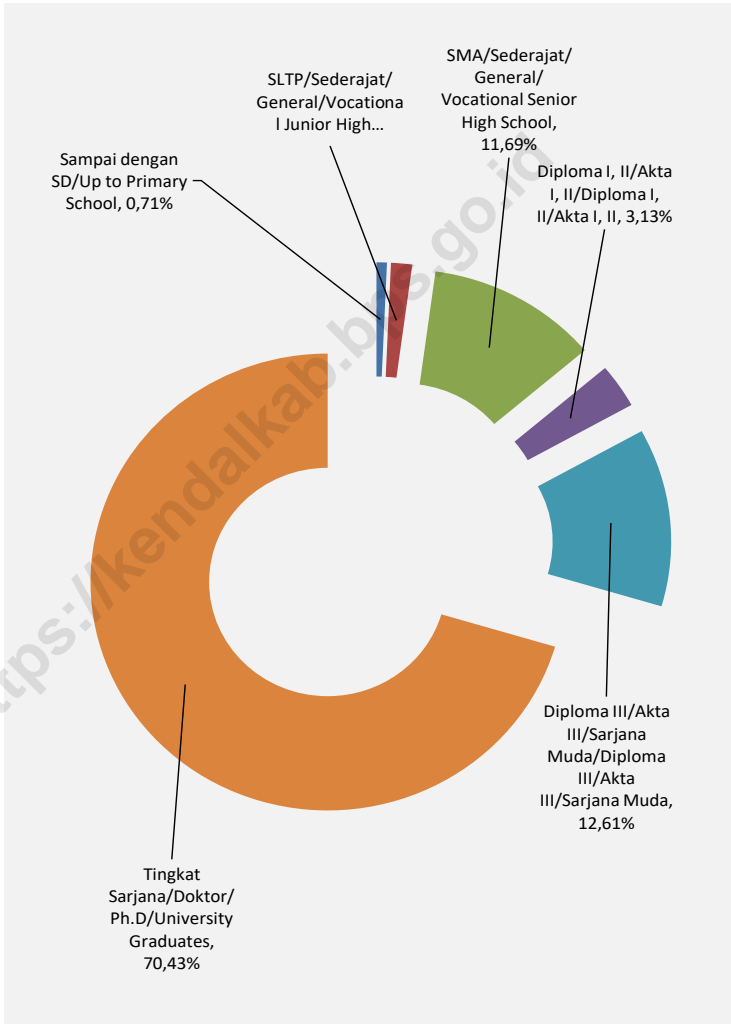
Jumlah Desa/Kelurahan Menurut Kecamatan di Kabupaten Kendal, 2021
Number of Villages/Kelurahan by Subdistrict in Kendal Regency, 2021



Sumber/Source : Berdasarkan Peraturan Menteri Dalam Negeri No. 66 Tahun 2011 tanggal 28 Desember 2011
Based on Minister Of Home Affairs Regulation No 66/2011, December 28, 2011

Gambar 2.2
Figures

Jumlah Pegawai Negeri Sipil Menurut Tingkat Pendidikan dan Jenis Kelamin di Kabupaten Kendal, Desember 2021
Number of Civil Servants by Educational Level in Kendal Regency, December 2021



Sumber/Source : Badan Kepegawaian, Pendidikan, dan Pelatihan Kabupaten Kendal/Human Resources, Education, and Training Agency of Kendal Regency

2.1 WILAYAH ADMINISTRATIF ADMINISTRATIVE AREA

Tabel 2.1.1 **Jumlah Desa¹/Kelurahan Menurut Kecamatan di Kabupaten Kendal, 2017–2021**
Table 2.1.1 **Number of Villages¹/Kelurahan by Subdistrict in Kendal Regency, 2017–2021**

Kecamatan Subdistrict	2017	2018	2019	2020	2021
(1)	(2)	(3)	(4)	(5)	(6)
010 Plantungan	12	12	12	12	12
020 Sukorejo	18	18	18	18	18
030 Pageruyung	14	14	14	14	14
040 Patean	14	14	14	14	14
050 Singorojo	13	13	13	13	13
060 Limbangan	16	16	16	16	16
070 Boja	18	18	18	18	18
080 Kaliwungu	9	9	9	9	9
081 Kaliwungu Selatan	8	8	8	8	8
090 Brangsong	12	12	12	12	12
100 Pegandon	12	12	12	12	12
101 Ngampel	12	12	12	12	12
110 Gemuh	16	16	16	16	16
111 Ringinarum	12	12	12	12	12
120 Weleri	16	16	16	16	16
130 Rowosari	16	16	16	16	16
140 Kangkung	15	15	15	15	15
150 Cepiring	15	15	15	15	15
160 Patebon	18	18	18	18	18
170 Kendal	20	20	20	20	20
Kabupaten Kendal	286	286	286	286	286

Catatan/Note: ¹ Termasuk kelurahan dan Unit Permukiman Transmigrasi (UPT)/Include Transmigration Settlement Unit
 Sumber/Source: Peraturan Kepala Badan Pusat Statistik Nomor 29 Tahun 2018 Tanggal 15 Januari 2018 tentang Perubahan Atas Peraturan Kepala Badan Pusat Statistik Nomor 55 Tahun 2017 tentang Kode dan Nama Wilayah Kerja Statistik Tahun 2017
Chief Statistician Regulation Number 29/2018, January 15 2018, as a revision of Chief Statistician Regulation Number 55 of 2017 on Code and Name of Regional Level of Data Collection.

2.2 DEWAN PERWAKILAN RAKYAT DAERAH THE REGIONAL HOUSE OF REPRESENTATIVE

Tabel 2.2.1 **Jumlah Anggota Dewan Perwakilan Rakyat Daerah Menurut Partai Politik dan Jenis Kelamin di Kabupaten Kendal, 2021**
Number of Members of The Regional House of Representatives by Political Parties and Sex in Kendal Regency, 2021

Partai Politik Political Parties	Jenis Kelamin/Sex		
	Laki-laki Male	Perempuan Female	Jumlah Total
(1)	(2)	(3)	(4)
Partai Demokrasi Indonesia Perjuangan (PDIP)	6	4	10
Partai Kebangkitan Bangsa (PKB)	8	2	10
Partai Amanat Nasional (PAN)	3	-	3
Partai Persatuan Pembangunan (PPP)	4	1	5
Partai Gerakan Indonesia Raya (GERINDRA)	5	1	6
Partai Golongan Karya (GOLKAR)	3	-	3
Partai Keadilan Sejahtera (PKS)	2	-	2
Partai Demokrat	1	2	3
Partai Hati Nurani Rakyat (HANURA)	-	1	1
Partai Nasional Demokrat (NASDEM)	2	-	2
Jumlah/Total	34	11	45

Sumber/Source : Sekretariat DPRD Kabupaten Kendal/Regional Parliament Secretariat of Kendal Regency

Tabel
Table 2.2.2**Banyak Keputusan DPRD Kabupaten Kendal, 2021**
Number of Regional Parliament Decision in Kendal Regency, 2021

Bulan Month	Raperda Draft Regional Regulation	Kep. DPRD Regional Parliament Decision	Pernyataan Declaration	Keputusan Banmus Committee Decision	Panitia Anggaran Budgeting Committee
(1)	(2)	(3)	(4)	(5)	(6)
Januari	-	-	-	1	-
Februari	-	3	-	2	-
Maret	-	-	-	1	1
April	-	4	-	1	1
Mei	-	-	-	1	1
Juni	-	5	-	1	2
Juli	-	3	-	3	2
Agustus	-	2	-	4	2
September	-	1	-	3	4
Oktober	-	3	-	1	0
Nopember	-	4	-	1	4
Desember	-	3	-	2	9
Jumlah/Total	0	28	0	21	26

Sumber/Source : Sekretariat DPRD Kabupaten Kendal/Regional Parliament Secretariat of Kendal Regency

Tabel
Table 2.2.3

Banyaknya Sidang-Sidang DPRD Kabupaten Kendal, 2021
Number of Regional Parliament Convention in Kendal Regency, 2021

Partai Politik Political Parties	Bulan/Month						
	Januari January	Februari February	Maret March	April April	Mei May	Juni June	Juli July
(1)	(2)	(3)	(4)	(5)	(6)	(7)	(8)
Paripurna	1	-	2	2	1	4	4
Rapat Pimpinan	3	1	1	-	2	2	2
Komisi A	1	5	10	7	5	7	6
Komisi B	1	5	10	7	5	7	6
Komisi C	1	5	10	7	5	7	6
Komisi D	1	5	10	7	5	7	6
Gabungan Komisi	-	-	-	-	1	1	-
Badan Musyawarah	1	1	1	1	2	1	1
Badan Anggaran	-	-	1	1	1	2	2
BAPEMPERDA	-	-	-	-	1	-	1
Panitia Khusus	-	3	1	4	1	1	3
Fraksi Partai PKB	-	1	1	-	2	1	1
Fraksi Partai PDIP	-	1	1	-	1	1	1
Fraksi Partai PPP	-	1	1	-	1	1	1
Fraksi Partai Gerindra	-	1	1	-	1	1	1
Fraksi Karya Nasional	-	1	1	-	1	1	1
Fraksi Amanat Demokrat Sejahtera	-	1	1	-	1	1	1
Lain - lain	-	-	-	-	-	-	-
Jumlah/Total	9	31	52	36	36	45	43

Lanjutan Tabel/Continued Table 2.2.3

Partai Politik Political Parties	Bulan/Month					Jumlah Total
	Agustus August	September September	Oktober October	November November	Desember December	
(1)	(3)	(4)	(5)	(6)	(7)	
Pariwisata	7	4	4	4	4	37
Rapat Pimpinan	-	1	1	1	1	15
Komisi A	2	6	7	4	5	65
Komisi B	2	6	7	4	5	65
Komisi C	2	6	7	4	5	65
Komisi D	2	6	7	4	5	65
Gabungan Komisi	3	1	-	3	3	12
Badan Musyawarah	1	2	1	2	1	15
Badan Anggaran	2	4	-	4	3	20
BAPEMUDA	1	1	1	3	-	8
Panitia Khusus	-	2	5	2	5	27
Fraksi Partai PKB	2	-	2	1	1	12
Fraksi Partai PDIP	2	-	2	1	1	11
Fraksi Partai PPP	2	-	2	1	1	11
Fraksi Partai Gerindra	2	-	2	1	1	11
Fraksi Karya Nasional	2	-	2	1	1	11
Fraksi Amanat Demokrat Sejahtera	2	-	2	1	1	11
Lain - lain	-	-	-	-	-	-
Jumlah/Total	34	39	52	41	43	461

Sumber/Source : Sekretariat DPRD Kabupaten Kendal/Regional Parliament Secretariat of Kendal Regency

2.3 SUMBER DAYA MANUSIA HUMAN RESOURCES

Tabel 2.3.1 **Jumlah Pegawai Negeri Sipil Menurut Jabatan dan Jenis Kelamin di Kabupaten Kendal, Desember 2020 dan Desember 2021**
Number of Civil Servants by Occupation and Sex in Kendal Regency, Desember 2020 dan Desember 2021

Jabatan Occupation	2020		Jumlah Total
	Laki-laki Male	Perempuan Female	
(1)	(2)	(3)	(4)
Fungsional Tertentu <i>Specific Functional</i>	1 679	3 081	4 760
Fungsional Umum <i>Staf General Functional</i>	1 257	1 059	2 316
<i>Struktural/Structural</i>			
Eselon V/5th Echelon	-	-	-
Eselon IV/4th Echelon	322	234	556
Eselon III/3rd Echelon	120	31	151
Eselon II/2nd Echelon	24	4	28
Eselon I/1st Echelon	-	-	-
Jumlah/Total	3 402	4 409	7 811

Lanjutan Tabel/*Continued Table 2.3.1*

Jabatan <i>Occupation</i>	2021		
	Laki-laki <i>Male</i>	Perempuan <i>Female</i>	Jumlah <i>Total</i>
(1)	(5)	(6)	(7)
Fungsional Tertentu <i>Specific Functional</i>	1 560	3 016	4 576
Fungsional Umum <i>Staf General Functional</i>	1 151	1 018	2 169
Struktural/ <i>Structural</i>			
Eselon V/ <i>5th Echelon</i>	-	-	0
Eselon IV/ <i>4th Echelon</i>	311	257	568
Eselon III/ <i>3rd Echelon</i>	126	42	168
Eselon II/ <i>2nd Echelon</i>	20	3	23
Eselon I/ <i>1st Echelon</i>	-	-	0
Jumlah/<i>Total</i>	3 168	4 336	7 504

Sumber/*Source* : Badan Kepegawaian, Pendidikan, dan Pelatihan Kabupaten Kendal/*Human Resources, Education, and Training Agency of Kendal Regency*

Tabel
Table 2.3.2

Jumlah Pegawai Negeri Sipil Menurut Tingkat Pendidikan dan Jenis Kelamin di Kabupaten Kendal, Desember 2020 dan Desember 2021
Number of Civil Servants by Educational Level and Sex in Kendal Regency, December 2020 and December 2021

Tingkat Pendidikan <i>Educational Level</i>	2020		
	Laki-laki <i>Male</i>	Perempuan <i>Female</i>	Jumlah <i>Total</i>
(1)	(2)	(3)	(4)
Sampai dengan SD <i>Up to Primary School</i>	53	7	60
SMP/Sederajat <i>General Vocational Junior High School</i>	107	9	116
SMA/Sederajat <i>General/Vocational Senior High School</i>	667	351	1 018
Diploma I, II/Akta I, II <i>Diploma I, II/Akta I, II</i>	157	166	323
Diploma III/Akta III/Sarjana Muda <i>Diploma III/Akta III/Bachelor</i>	199	721	920
Tingkat Sarjana/Doktor/Ph.D <i>University Graduates</i>	2 219	3 155	5 374
Jumlah/Total	3 402	4 409	7 811

Lanjutan Tabel/*Continued Table 2.3.2*

Tingkat Pendidikan <i>Educational Level</i>	2021		
	Laki-laki <i>Male</i>	Perempuan <i>Female</i>	Jumlah <i>Total</i>
(1)	(2)	(3)	(4)
Sampai dengan SD <i>Up to Primary School</i>	44	9	53
SMP/Sederajat <i>General Vocational Junior High School</i>	100	8	108
SMA/Sederajat <i>General/Vocational Senior High School</i>	589	288	877
Diploma I, II/Akta I, II <i>Diploma I, II/Akta I, II</i>	110	125	235
Diploma III/Akta III/Sarjana Muda <i>Diploma III/Akta III/Bachelor</i>	203	743	946
Tingkat Sarjana/Doktor/Ph.D <i>University Graduates</i>	2122	3163	5285
Jumlah/Total	3 168	4 336	7 504

Sumber/Source : Badan Kepegawaian, Pendidikan, dan Pelatihan Kabupaten Kendal/*Human Resources, Education, and Training Agency of Kendal Regency*

Tabel
Table 2.3.3

**Jumlah Pegawai Negeri Sipil Menurut Tingkat
Kepangkatan dan Jenis Kelamin di Kabupaten Kendal,
Desember 2020 dan Desember 2021**
*Number of Civil Servants by Hierarchy and Sex in Kendal
Regency, December 2020 and December 2021*

Pangkat/Golongan/Ruang <i>Hierarchy</i>	2020		
	Laki-laki <i>Male</i>	Perempuan <i>Female</i>	Jumlah <i>Total</i>
(1)	(2)	(3)	(4)
I/A (Juru Muda)	-	-	-
I/B (Juru Muda Tingkat I)	5	1	6
I/C (Juru)	43	6	49
I/D (Juru Tingkat I)	56	3	59
Golongan I/Range I	104	10	114
II/A (Pengatur Muda)	61	7	68
II/B (Pengatur Muda Tingkat I)	122	43	165
II/C (Pengatur)	271	271	542
II/D (Pengatur Tingkat I)	203	157	360
Golongan II/Range II	657	478	1 135
III/A (Penata Muda)	388	754	1 142
III/B (Penata Muda Tingkat I)	452	807	1 259
III/C (Penata)	365	603	968
III/D (Penata Tingkat I)	478	678	1 156
Golongan III/Range III	1 683	2 842	4 525
IV/A (Pembina)	744	847	1 591
IV/B (Pembina Tingkat I)	183	212	395
IV/C (Pembina Utama Muda)	27	15	42
IV/D (Pembina Utama Madya)	4	4	8
IV/E (Pembina Utama)	-	1	1
Golongan IV/Range IV	958	1 079	2 037
Jumlah/Total	3 402	4 409	7 811

Lanjutan Tabel/Continued Table 2.3.3

Pangkat/Golongan/Ruang Hierarchy	2021		
	Laki-laki Male	Perempuan Female	Jumlah Total
(1)	(5)	(6)	(7)
I/A (Juru Muda)			-
I/B (Juru Muda Tingkat I)	1	1	2
I/C (Juru)	15	2	17
I/D (Juru Tingkat I)	63	6	69
Golongan I/Range I	79	9	88
II/A (Pengatur Muda)	54	6	60
II/B (Pengatur Muda Tingkat I)	117	39	156
II/C (Pengatur)	231	164	395
II/D (Pengatur Tingkat I)	218	247	465
Golongan II/Range II	620	456	1 076
III/A (Penata Muda)	374	770	1 144
III/B (Penata Muda Tingkat I)	445	811	1 256
III/C (Penata)	373	617	990
III/D (Penata Tingkat I)	452	736	1 188
Golongan III/Range III	1 644	2 934	4 578
IV/A (Pembina)	614	689	1 303
IV/B (Pembina Tingkat I)	180	230	410
IV/C (Pembina Utama Muda)	27	14	41
IV/D (Pembina Utama Madya)	4	3	7
IV/E (Pembina Utama)	-	1	1
Golongan IV/Range IV	825	937	1 762
Jumlah/Total	3 168	4 336	7 504

Sumber/Source : Badan Kepegawaian, Pendidikan, dan Pelatihan Kabupaten Kendal/Human Resources, Education, and Training Agency of Kendal Regency

Tabel
Table 2.3.4

**Jumlah Pegawai Negeri Sipil Menurut Dinas/Instansi
Pemerintah dan Jabatan di Kabupaten Kendal, 2021**
*Number of Civil Servants by Institution/Office and Grade in
Kendal Regency, 2021*

Dinas/Instansi Pemerintahan <i>Institution/Office</i>	Struktural/Structural			
	I	II	III	IV
(1)	(2)	(3)	(4)	(5)
Badan Kepegawaian, Pendidikan, dan Pelatihan	-	-	12	4
Badan Keuangan Daerah	-	-	16	13
Badan Penanggulangan Bencana Daerah	-	-	4	1
Badan Perencanaan, Penelitian, dan Pengembangan	-	-	9	8
Dinas Kearsipan dan Perpustakaan	-	-	8	4
Dinas Kelautan dan Perikanan	-	-	10	3
Dinas Kepemudaan, Olahraga, dan Pariwisata	-	-	10	3
Dinas Kependudukan dan Pencatatan Sipil	-	-	18	5
Dinas Kesehatan	-	-	21	8
Dinas Komunikasi dan Informatika	-	-	11	4
Dinas Lingkungan Hidup	-	-	12	7
Dinas Pekerjaan Umum dan Penataan Ruang	-	-	26	8
Dinas Pemberdayaan Masyarakat Desa	-	-	9	6
Dinas Penanaman Modal dan Pelayanan Terpadu Satu Pintu	-	-	7	7
Dinas Pendidikan dan Kebudayaan	-	-	15	10
Dinas Pengendalian Penduduk, KB, PP, dan PA	-	-	12	4
Dinas Perdagangan	-	-	9	7
Dinas Perhubungan	-	-	11	5
Dinas Perindustrian, Koperasi, Usaha Kecil, & Menengah	-	-	10	6
Dinas Pertanian dan Pangan	-	-	20	8
Dinas Perumahan Rakyat dan Kawasan Permukiman	-	-	7	4
Dinas Sosial	-	-	9	7
Dinas Tenaga Kerja	-	-	9	5
Inspektorat	-	-	3	4
Kantor Kesatuan Bangsa dan Politik	-	-	10	3

Lanjutan Tabel/*Continued Table 2.3.4*

Dinas/Instansi Pemerintahan <i>Institution/Office</i>	Struktural/ <i>Structural</i>			
	I	II	III	IV
(1)	(2)	(3)	(4)	(5)
Kecamatan Plantungan	-	-	6	2
Kecamatan Sukorejo	-	-	7	1
Kecamatan Pageruyung	-	-	4	2
Kecamatan Patean	-	-	6	2
Kecamatan Singorojo	-	-	7	1
Kecamatan Limbangan	-	-	6	1
Kecamatan Boja	-	-	6	2
Kecamatan Kaliwungu	-	-	6	2
Kecamatan Kaliwungu Selatan	-	-	6	1
Kecamatan Brangsong	-	-	5	3
Kecamatan Pegandon	-	-	5	3
Kecamatan Ngampel	-	-	4	4
Kecamatan Gemuh	-	-	7	1
Kecamatan Ringinarum	-	-	5	3
Kecamatan Weleri	-	-	6	2
Kecamatan Rowosari	-	-	5	3
Kecamatan Kangkung	-	-	7	1
Kecamatan Cepiring	-	-	5	3
Kecamatan Patebon	-	-	6	2
Kecamatan Kota Kendal	-	-	84	2
RSUD Dr. H. Soewondo	-	-	14	9
Satpol PP dan Pemadam Kebakaran	-	-	11	5
Sekretariat Daerah	-	-	26	16
Sekretariat DPRD	-	-	9	3
Jumlah/Total	0	0	541	218

Lanjutan Tabel/*Continued Table 2.3.4*

Dinas/Instansi Pemerintahan <i>Institution/Office</i>	Fungsional/ <i>Functional</i>			
	I	II	III	IV
(1)	(2)	(3)	(4)	(5)
Badan Kepegawaian, Pendidikan, dan Pelatihan	-	-	4	-
Badan Keuangan Daerah	-	-	-	1
Badan Penanggulangan Bencana Daerah	-	-	-	-
Badan Perencanaan, Penelitian, dan Pengembangan	-	-	1	1
Dinas Kearsipan dan Perpustakaan	-	-	5	2
Dinas Kelautan dan Perikanan	-	-	-	-
Dinas Kepemudaan, Olahraga, dan Pariwisata	-	-	-	-
Dinas Kependudukan dan Pencatatan Sipil	-	-	-	-
Dinas Kesehatan	-	182	575	73
Dinas Komunikasi dan Informatika	-	-	-	-
Dinas Lingkungan Hidup	-	-	1	-
Dinas Pekerjaan Umum dan Penataan Ruang	-	-	-	-
Dinas Pemberdayaan Masyarakat Desa	-	-	-	-
Dinas Penanaman Modal dan Pelayanan Terpadu Satu Pintu	-	-	-	-
Dinas Pendidikan dan Kebudayaan	-	14	1984	1372
Dinas Pengendalian Penduduk, KB, PP, dan PA	-	-	-	-
Dinas Perdagangan	-	-	2	-
Dinas Perhubungan	-	-	-	-
Dinas Perindustrian, Koperasi, Usaha Kecil, & Menengah	-	-	-	-
Dinas Pertanian dan Pangan	-	5	25	17
Dinas Perumahan Rakyat dan Kawasan Permukiman	-	-	-	-
Dinas Sosial	-	-	3	-
Dinas Tenaga Kerja	-	-	13	1
Inspektorat	-	-	25	9
Kantor Kesatuan Bangsa dan Politik	-	-	-	-

Lanjutan Tabel/*Continued Table 2.3.4*

Dinas/Instansi Pemerintahan <i>Institution/Office</i>	Fungsional/ <i>Functional</i>			
	I	II	III	IV
(1)	(2)	(3)	(4)	(5)
Kecamatan Plantungan	-	-	-	-
Kecamatan Sukorejo	-	-	-	-
Kecamatan Pageruyung	-	-	-	-
Kecamatan Patean	-	-	-	-
Kecamatan Singorojo	-	-	-	-
Kecamatan Limbangan	-	-	-	-
Kecamatan Boja	-	-	-	-
Kecamatan Kaliwungu	-	-	-	-
Kecamatan Kaliwungu Selatan	-	-	-	-
Kecamatan Brangsong	-	-	-	-
Kecamatan Pegandon	-	-	-	-
Kecamatan Ngampel	-	-	-	-
Kecamatan Gemuh	-	-	-	-
Kecamatan Ringinarum	-	-	-	-
Kecamatan Weleri	-	-	-	-
Kecamatan Rowosari	-	-	-	-
Kecamatan Kangkung	-	-	-	-
Kecamatan Cepiring	-	-	-	-
Kecamatan Patebon	-	-	-	-
Kecamatan Kota Kendal	-	-	-	-
RSUD Dr. H. Soewondo	-	6	166	54
Satpol PP dan Pemadam Kebakaran	-	8	10	-
Sekretariat Daerah	-	-	13	4
Sekretariat DPRD	-	-	-	-
Jumlah/Total	0	215	2 827	1 534

Lanjutan Tabel/*Continued Table 2.3.4*

Dinas/Instansi Pemerintahan <i>Institution/Office</i>	Staf/Officer				Jumlah <i>Total</i>
	I	II	III	IV	
(1)	(2)	(3)	(4)	(5)	(5)
Badan Kepegawaian, Pendidikan, dan Pelatihan	-	11	16	-	47
Badan Keuangan Daerah	-	13	36	-	79
Badan Penanggulangan Bencana Daerah	-	3	6	-	14
Badan Perencanaan, Penelitian, dan Pengembangan	-	4	12	-	35
Dinas Kearsipan dan Perpustakaan	-	7	4	-	30
Dinas Kelautan dan Perikanan	-	4	7	1	25
Dinas Kepemudaan, Olahraga, dan Pariwisata	3	29	14	-	59
Dinas Kependudukan dan Pencatatan Sipil	1	20	21	-	65
Dinas Kesehatan	3	111	125	-	1 098
Dinas Komunikasi dan Informatika	-	5	13	-	33
Dinas Lingkungan Hidup	39	23	13	-	95
Dinas Pekerjaan Umum dan Penataan Ruang	4	107	27	-	172
Dinas Pemberdayaan Masyarakat Desa	-	8	10	-	33
Dinas Penanaman Modal dan Pelayanan Terpadu Satu Pintu	-	4	9	-	27
Dinas Pendidikan dan Kebudayaan	9	154	592	6	4 156
Dinas Pengendalian Penduduk, KB, PP, dan PA	-	3	5	1	25
Dinas Perdagangan	17	63	27	-	125
Dinas Perhubungan	-	31	17	-	64
Dinas Perindustrian, Koperasi, Usaha Kecil, & Menengah	1	9	7	-	33
Dinas Pertanian dan Pangan	-	5	37	-	117
Dinas Perumahan Rakyat dan Kawasan Permukiman	2	5	5	-	23
Dinas Sosial	1	3	9	1	33
Dinas Tenaga Kerja	1	5	6	-	40
Inspektorat	1	4	7	-	53
Kantor Kesatuan Bangsa dan Politik	-	6	5	-	24

Lanjutan Tabel/*Continued Table 2.3.4*

Dinas/Instansi Pemerintahan <i>Institution/Office</i>	Staf/Officer				Jumlah <i>Total</i>
	I	II	III	IV	
(1)	(2)	(3)	(4)	(5)	(5)
Kecamatan Plantungan	-	5	2	-	15
Kecamatan Sukorejo	-	6	3	-	17
Kecamatan Pageruyung	-	8	2	-	16
Kecamatan Patean	-	7	2	-	17
Kecamatan Singorojo	-	6	4	-	18
Kecamatan Limbangan	-	6	3	-	16
Kecamatan Boja	-	5	6	-	19
Kecamatan Kaliwungu	-	4	5	-	17
Kecamatan Kaliwungu Selatan	-	3	5	-	15
Kecamatan Brangsong	-	6	0	-	14
Kecamatan Pegandon	-	3	4	-	15
Kecamatan Ngampel	-	4	4	-	16
Kecamatan Gemuh	-	5	5	-	18
Kecamatan Ringinarum	-	3	4	-	15
Kecamatan Weleri	-	5	2	-	15
Kecamatan Rowosari	-	8	2	-	18
Kecamatan Kangkung	1	5	5	-	19
Kecamatan Cepiring	-	8	2	-	18
Kecamatan Patebon	-	6	2	-	16
Kecamatan Kota Kendal	-	27	9	-	122
RSUD Dr. H. Soewondo	2	42	53	-	346
Satpol PP dan Pemadam Kebakaran	-	10	2	-	46
Sekretariat Daerah	3	34	41	1	138
Sekretariat DPRD	-	8	13	-	33
Jumlah/Total	88	861	1 210	10	7 504

Sumber/*Source* : Badan Kepegawaian, Pendidikan, dan Pelatihan Kabupaten Kendal/*Human Resources, Education, and Training Agency of Kendal Regency*

Tabel
Table 2.3.5

Jumlah Pegawai Negeri Sipil Menurut Jabatan Fungsional Khusus dan Jenis Kelamin di Kabupaten Kendal, 2021
Number of Civil Servants by Fuctional Position and Sex in Kendal Regency, 2021

Jabatan Fungsional Khusus <i>Fuctional Position</i>	Laki-laki <i>Male</i>	Perempuan <i>Female</i>	Jumlah <i>Total</i>
(1)	(2)	(3)	(4)
Tenaga Pendidikan (guru)	1 224	1 857	3 279
TK	3	195	198
SD	852	1 282	2 134
SMP	369	513	882
SMA	-	-	0
SMK	-	-	0
DPK	3	62	65
Tenaga Kesehatan	173	872	1 045
Apoteker	-	8	8
Asisten Apoteker	4	35	39
Bidan	-	437	437
Dokter	39	69	108
Dokter Gigi	3	14	17
Fisioterapis	1	2	3
Nutrisionis	-	28	28
Perawat	104	194	298
Perawat Gigi	1	18	19
Perekam Medis	2	5	7
Pranata Laboratorium Kesehatan	5	48	53
Radiografer	7	4	11
Sanitarian	7	10	17
Tenaga Teknis			
Administrator Kesehatan	-	2	2
Agen	1	-	1
Analisis Kepegawaian	2	2	4
Analisis Pasar Hasil Pertanian	1	-	1

Lanjutan Tabel/Continued Table 2.3.5

Jabatan Fungsional Khusus <i>Functional Position</i>	Laki-laki <i>Male</i>	Perempuan <i>Female</i>	Jumlah <i>Total</i>
(1)	(2)	(3)	(4)
Arsiparis	2	3	5
Auditor	7	5	12
Auditor	3	-	3
Instruktur	4	1	5
Mediator Hubungan Industrial	2	3	5
Medik Veteriner	1	1	2
Pamong Belajar	1	3	4
Penera	1	1	2
Pengantar Kerja	1	3	4
Pengawas Lingkungan Hidup	1	-	1
Pengawas Penyelenggara urusan Pemerintahan Daerah	14	5	19
Pengawas Sekolah	44	25	69
Pengelola Pengadaan Barang/Jasa	13	4	17
Penilik	14	3	17
Penyuluh Kesehatan Masyarakat	3	5	8
Penyuluh Pertanian	25	19	44
Penyuluh Sosial	1	2	3
Perencana	3	-	3
Polisi Pamong Praja	16	2	18
Pustakawan	-	2	2
Jumlah/Total	1 557	2 820	4 575

Sumber/Source : Badan Kepegawaian, Pendidikan, dan Pelatihan Kabupaten Kendal/Human Resources, Education, and Training Agency of Kendal Regency

Tabel
Table 2.3.6**Jumlah Pegawai Negeri Sipil Menurut Diklat Struktural di Kabupaten Kendal, 2020 dan 2021**
Number of Civil Servants by Structural Training in Kendal Regency, 2020 and 2021

Diklat Struktural	2020	2021
(1)	(2)	(3)
Diklat PIM I	-	-
Diklat PIM II	-	-
Diklat PIM III	2	16
Diklat PIM IV	3	6
Jumlah/Total	5	22

Sumber/Source : Badan Kepegawaian, Pendidikan, dan Pelatihan Kabupaten Kendal/*Human Resources, Education, and Training Agency of Kendal Regency*

Tabel 2.3.7 **Jumlah Pegawai Negeri Sipil Menurut Usia di Kabupaten Kendal, 2020 dan 2021**
Table *Number of Civil Servants by Age in Kendal Regency, 2020 and 2021*

Usia/Age	2020	2021
(1)	(2)	(3)
18 - 20	-	-
21 - 25	30	55
26 - 30	197	320
31 - 35	481	527
36 - 40	982	965
41 - 45	1 061	1 054
46 - 50	1 168	1 128
51 - 55	1 964	1 821
56 - 60	1 928	1 634
Jumlah/Total	7 811	7 504

Sumber/Source : Badan Kepegawaian, Pendidikan, dan Pelatihan Kabupaten Kendal/Human Resources, Education, and Training Agency of Kendal Regency

2.4 KEUANGAN PEMERINTAH GOVERNMENT FINANCE

Tabel 2.4.1 Realisasi Pendapatan Pemerintah Kabupaten Kendal Menurut Jenis Pendapatan (ribu rupiah), 2018-2021
Table 2.4.1 Actual Kendal Regency Government Revenues by Kind of Revenues (thousand rupiahs), 2018-2021

Jenis Pendapatan/ <i>Kind of Revenues</i>	2018	2019
(1)	(2)	(3)
1. Pendapatan Asli Daerah (PAD)/<i>Regional Revenue</i>	335 892,24	350 500,85
1.1 Pajak Daerah/ <i>Regional Tax</i>	119 981,74	127 831,34
1.2 Retribusi Daerah/ <i>Regional Retribution</i>	32 876,24	23 919,72
1.3 Hasil Perusahaan Milik Daerah dan Pengelolaan Kekayaan Daerah yang Dipisahkan/ <i>Regional-Owned Company Revenue and Separated Management of Regional Wealth</i>	17 914,70	20 050,32
1.4 Lain-lain PAD yang Sah/ <i>Other Regional Revenue</i>	165 119,56	178 699,47
2. Dana Perimbangan/<i>Balance Funds</i>	0,00	0,00
2.1 Bagi Hasil Pajak/ <i>Tax Sharing Revenue</i>	-	-
2.2 Bagi Hasil Bukan Pajak/Sumber Daya Alam/ <i>Non-Tax Sharing Revenue/Natural Resources</i>	-	-
2.3 Dana Alokasi Umum/ <i>General Allocation Fund</i>	-	-
2.4 Dana Alokasi Khusus/ <i>Special Allocation Fund</i>	-	-
3. Lain-lain Pendapatan yang Sah/<i>Other Revenue</i>	1 802 672,15	1 873 878,12
3.1 Pendapatan Hibah/ <i>Grant</i>	91 019,92	99 885,68
3.2 Dana Darurat/ <i>Emergency Fund</i>	-	-
3.3 Dana Bagi Hasil Pajak dari Provinsi dan Pemerintah Daerah Lainnya/ <i>Tax Sharing Revenue from Provincial and Other Regional Governments</i>	-	-
3.4 Dana Penyesuaian dan Otonomi Daerah/ <i>Regional Adjustment and Autonomy Fund</i>	-	-
3.5 Bantuan Keuangan dari Provinsi atau Pemerintah Daerah Lainnya/ <i>Financial Assistance from Provincial or Other Regional Governments</i>	1 711 651,10	1 773 992,44
3.6 Lainnya/ <i>Others</i>	1,13	-
Jumlah/<i>Total</i>	2 138 564,39	2 224 378,97

Lanjutan Tabel/Continued Table 2.4.1

Jenis Pendapatan/ <i>Kind of Revenues</i>	2020	2021
(1)	(4)	(5)
1. Pendapatan Asli Daerah (PAD)/Regional Revenue	352 916,68	439 197,84
1.1 Pajak Daerah/ <i>Regional Tax</i>	134 446,65	163 518,12
1.2 Retribusi Daerah/ <i>Regional Retribution</i>	19 890,13	21 726,99
1.3 Hasil Perusahaan Milik Daerah dan Pengelolaan Kekayaan Daerah yang Dipisahkan/ <i>Regional-Owned Company Revenue and Separated Management of Regional Wealth</i>	19 295,38	20 052,74
1.4 Lain-lain PAD yang Sah/ <i>Other Regional Revenue</i>	179 284,52	233 899,99
2. Dana Perimbangan/Balance Funds	0,00	0,00
2.1 Bagi Hasil Pajak/ <i>Tax Sharing Revenue</i>	-	-
2.2 Bagi Hasil Bukan Pajak/Sumber Daya Alam/ <i>Non-Tax Sharing Revenue/Natural Resources</i>	-	-
2.3 Dana Alokasi Umum/ <i>General Allocation Fund</i>	-	-
2.4 Dana Alokasi Khusus/ <i>Special Allocation Fund</i>	-	-
3. Lain-lain Pendapatan yang Sah/Other Revenue	1 763 070,71	1 861 345,66
3.1 Pendapatan Hibah/ <i>Grant</i>	94 585,23	4 490,00
3.2 Dana Darurat/ <i>Emergency Fund</i>	-	-
3.3 Dana Bagi Hasil Pajak dari Provinsi dan Pemerintah Daerah Lainnya/ <i>Tax Sharing Revenue from Provincial and Other Regional Governments</i>	-	-
3.4 Dana Penyesuaian dan Otonomi Daerah/ <i>Regional Adjustment and Autonomy Fund</i>	-	-
3.5 Bantuan Keuangan dari Provinsi atau Pemerintah Daerah Lainnya/ <i>Financial Assistance from Provincial or Other Regional Governments</i>	1 401 649,97	1 753 443,01
3.6 Lainnya/ <i>Others</i>	266 835,51	103 412,65
Jumlah/Total	2 115 987,39	2 300 543,50

Sumber/Source : Badan Pengelolaan Keuangan dan Aset Daerah Kabupaten Kendal/*Financial and Asset Management Agency of Kendal Regency*

Tabel
Table 2.4.2

Realisasi Belanja Pemerintah Kabupaten Kendal Menurut Jenis Belanja (ribu rupiah), 2018-2021
Actual Kendal Regency Government Expenditures by Kind of Expenditures (thousand rupiahs), 2018-2021

Jenis Pendapatan <i>Kind of Revenues</i>	2018	2019
(1)	(2)	(3)
1. Belanja Tidak Langsung/<i>Indirect Expenditures</i>	965 141,90	1 029 733,03
1.1 Belanja Pegawai/ <i>Personnel Expenditures</i>	930 546,89	973 879,52
1.2 Belanja Bunga/ <i>Interest Expenditures</i>	-	-
1.3 Belanja Subsidi/ <i>Subsidies Expenditures</i>	-	-
1.4 Belanja Hibah/ <i>Grant Expenditures</i>	28 459,68	50 298,35
1.5 Belanja Bantuan Sosial/ <i>Social Aid Expenditures</i>	4 515,00	3 150,00
1.6 Belanja Bagi Hasil/ <i>Sharing Fund Expenditure</i>		
1.7 Belanja Bantuan Keuangan/ <i>Financial Aids Expenditures</i>		
1.8 Belanja Tidak Terduga/ <i>Unpredicted Expenditures</i>	1 620,33	2 405,16
2. Belanja Langsung/<i>Direct Expenditures</i>	841 011,43	923 550,55
2.1 Belanja Pegawai/ <i>Personnel Expenditures</i>	-	-
2.2 Belanja Barang dan Jasa/ <i>Goods and Services Expenditures</i>	556 020,01	640 061,03
2.3 Belanja Modal/ <i>Capital Expenditure</i>	284 991,42	283 489,52
Jumlah/<i>Total</i>	1 806 153,33	1 953 283,57

Lanjutan Tabel/*Continued Table 2.4.2*

Jenis Pendapatan <i>Kind of Revenues</i>	2020	2021
(1)	(4)	(5)
1. Belanja Tidak Langsung/<i>Indirect Expenditures</i>	1 468 141,89	1 418 115,55
1.1 Belanja Pegawai/ <i>Personnel Expenditures</i>	936 240,28	968 147,64
1.2 Belanja Bunga/ <i>Interest Expenditures</i>	-	-
1.3 Belanja Subsidi/ <i>Subsidies Expenditures</i>	-	-
1.4 Belanja Hibah/ <i>Grant Expenditures</i>	89 571,39	63 145,79
1.5 Belanja Bantuan Sosial/ <i>Social Aid Expenditures</i>		12 624,60
1.6 Belanja Bagi Hasil/ <i>Sharing Fund Expenditure</i>	14 976,91	16 400,71
1.7 Belanja Bantuan Keuangan/ <i>Financial Aids Expenditures</i>	380 122,93	357 619,51
1.8 Belanja Tidak Terduga/ <i>Unpredicted Expenditures</i>	47 230,38	177,30
2. Belanja Langsung/<i>Direct Expenditures</i>	520 569,48	651 842,46
2.1 Belanja Pegawai/ <i>Personnel Expenditures</i>	-	-
2.2 Belanja Barang dan Jasa/ <i>Goods and Services Expenditures</i>	428 326,58	510 694,62
2.3 Belanja Modal/ <i>Capital Expenditure</i>	92 242,90	141 147,84
Jumlah/<i>Total</i>	1 988 711,37	2 069 958,01

Sumber/*Source* : Badan Pengelolaan Keuangan dan Aset Daerah Kabupaten Kendal/*Financial and Asset Management Agency of Kendal Regency*

Tabel
Table 2.4.3

Pemasukan PBB Sektor Pedesaan di Kabupaten Kendal, 2021

Realization of Land and Building Tax From Rural Sector in Kendal Regency, 2021

Kecamatan Subdistrict	Target Target (Rupiah/Rupiahs)	Realisasi Realization (Rupiah/Rupiahs)	Persentase Percentage (%)
(1)	(2)	(3)	(4)
010 Plantungan	518 247 753	502 845 539	97,03%
020 Sukorejo	1 087 759 285	1 035 793 765	95,22%
030 Pageruyung	708 996 409	652 479 637	92,03%
040 Patean	1 031 514 878	974 107 122	94,43%
050 Singorojo	948 483 941	804 906 780	84,86%
060 Limbangan	856 815 227	794 202 888	92,69%
070 Boja	1 801 735 134	1 402 744 812	77,86%
080 Kaliwungu	259 367 695	192 171 121	74,09%
081 Kaliwungu Selatan	367 919 923	299 360 665	81,37%
090 Brangsong	965 301 938	826 694 419	85,64%
100 Pegandon	509 153 398	509 153 398	100,00%
101 Ngampel	497 114 558	497 114 558	100,00%
110 Gemuh	1 271 319 558	1 064 885 068	83,76%
111 Ringinarum	736 077 744	683 105 126	92,80%
120 Weleri	620 574 505	507 252 617	81,74%
130 Rowosari	863 458 022	726 928 626	84,19%
140 Kangkung	753 273 382	753 273 922	100,00%
150 Cepiring	905 163 168	810 324 781	89,52%
160 Patebon	1 145 983 703	986 265 066	86,06%
170 Kendal	-	-	0,00%
Kabupaten Kendal	15 848 260 221	14 023 609 910	88,49%

Sumber/Source : Badan Pendapatan Daerah Kabupaten Kendal/Regional Revenue Agency of Kendal Regency

Tabel
Table 2.4.4

Pemasukan PBB Sektor Perkotaan di Kabupaten Kendal, 2021
Realization of Land and Building Tax From Urban Sector in Kendal Regency, 2021

Kecamatan Subdistrict	Target Target (Rupiah/Rupiahs)	Realisasi Realization (Rupiah/Rupiahs)	Persentase Percentage (%)
(1)	(2)	(3)	(4)
010 Plantungan	65 403 515	53 769 647	82,21%
020 Sukorejo	307 761 581	210 548 440	68,41%
030 Pageruyung	60 780 896	56 827 206	93,50%
040 Patean	75 727 145	75 727 145	100,00%
050 Singorojo	26 171 545	26 171 545	100,00%
060 Limbangan	157 878 899	130 828 285	82,87%
070 Boja	410 552 512	249 717 607	60,82%
080 Kaliwungu	4 202 187 048	2 054 020 713	48,88%
081 Kaliwungu Selatan	409 763 291	279 324 250	68,17%
090 Brangsong	243 486 672	205 049 181	84,21%
100 Pegandon	36 521 895	36 521 895	100,00%
101 Ngampel	44 819 672	44 819 672	100,00%
110 Gemuh	69 859 299	61 767 116	88,42%
111 Ringinarum	115 001 935	104 311 003	90,70%
120 Weleri	1 321 851 547	1 117 517 034	84,54%
130 Rowosari	65 828 336	44 605 050	67,76%
140 Kangkung	130 570 914	130 570 914	100,00%
150 Cepiring	399 957 091	331 030 217	82,77%
160 Patebon	431 830 726	375 664 505	86,99%
170 Kendal	2 112 080 295	1 678 991 916	79,49%
Kabupaten Kendal	10 688 034 814	7 267 783 341	68,00%

Sumber/Source : Badan Pendapatan Daerah Kabupaten Kendal/Regional Revenue Agency of Kendal Regency

Tabel
Table 2.4.5**Realisasi Investasi di Kabupaten Kendal (rupiah), 2021**
Investment Realization in Kendal Regency (rupiahs), 2021

Bulan <i>Month</i>	Jumlah Proyek <i>Number of Project</i>	Tenaga Kerja <i>Workers</i>	Nilai Investasi <i>Investment Value</i> <i>(rupiah/rupiahs)</i>
(1)	(2)	(3)	(4)
Januari	42	250	37 877 927 440
Februari	27	97	15 110 023 300
Maret	56	352	27017 466 661
April	54	428	273 742 160 599
Mei	32	138	22 057 678 500
Juni	53	340	33 674 642 951
Juli	8	44	15 901 000 000
Agustus	388	1 447	50 334 900 000
September	384	1 509	70 186 409 772
Oktober	354	1 642	638 836 031 287
Nopember	288	1 530	79 533 885 001
Desember	390	1 453	95 470 938 107
Jumlah/ Total	2 076	9 230	1 359 743 063 618

Sumber/Source : Dinas Penanaman Modal dan Pelayanan Terpadu Satu Pintu Kabupaten Kendal/Local Office of Investment and One Door Integrated Service of Kendal Regency

3

PENDUDUK DAN KETENAGAKERJAAN POPULATION AND EMPLOYMENT

PENDUDUK MENURUT JENIS KELAMIN

Population by Sex



517.987



507.033

JUMLAH PENDUDUK NUMBER OF PEOPLE

1.025.020

LAJU PERTUMBUHAN PENDUDUK ANNUAL POPULATION GROWTH RATE

0,64%

KEPADATAN PENDUDUK POPULATION DENSITY

1.023/km²

RASIO JENIS KELAMIN SEX RATIO

102

JUMLAH PENDUDUK TERBESAR

Largest Population

1

Boja

82.972

2

82.972

Kaliwungu

3

60.785

Sukorejo

KETENAGAKERJAAN

Employment

Angkatan
Kerja

Economically Active

534.030

Tingkat
Kesempatan
Kerja

Level of Opportunity
Rate

92,45

TPAK

Economically Active
Participation Rate

69,93

Tingkat
Pengangguran
Unemployment Rate

7,55

PENJELASAN TEKNIS

TECHNICAL NOTES

1. Sumber utama data kependudukan adalah sensus penduduk yang dilaksanakan setiap sepuluh tahun sekali. Sensus Penduduk telah dilaksanakan sebanyak enam kali sejak Indonesia merdeka, yaitu tahun 1961, 1971, 1980, 1990, 2000, 2010, dan 2020.

Di dalam sensus penduduk, pencacahan dilakukan terhadap seluruh penduduk yang berdomisili di wilayah teritorial Indonesia termasuk warga negara asing kecuali anggota korps diplomatik negara sahabat beserta keluarganya.

Dalam publikasi ini, data yang disajikan merupakan hasil SP2020 (September) dan data administrasi kependudukan dari Dinas Kependudukan dan Pencatatan Sipil Kabupaten Kendal.

2. Penduduk Kabupaten Kendal adalah semua orang yang berdomisili di wilayah teritorial Kabupaten Kendal selama 6 bulan atau lebih dan atau mereka yang berdomisili kurang dari 6 bulan tetapi bertujuan menetap.
3. Pertumbuhan penduduk adalah angka yang menunjukkan tingkat penambahan penduduk dalam jangka waktu tertentu.

1. *The main source of demographic data is population census, which is conducted every ten years. Population Census has been conducted six times since Indonesia's independence: 1961, 1971, 1980, 1990, 2000, 2010, and 2020*

The population census enumerates all residents who domicile in the entire territory of Indonesia including foreign citizens except the diplomatic corps members and their families.

In this publication, the data presented are the results of SP2020 (September) and population administration data from the Kendal Regency Population and Civil Registration Service.

2. *The population of Kendal Regency are all resident of the entire territory of Kendal Regency who have stayed for six month or longer, and those who intended to stay more than six month even though their lenght of stay is less than six month.*
3. *Growth rate of population is the population growth rate over a certain period.*

4. Kepadatan penduduk adalah banyaknya penduduk per kilometer persegi.
 5. Rumah tangga adalah seseorang atau sekelompok orang yang mendiami sebagian atau seluruh bangunan fisik/sensus dan biasanya tinggal bersama serta pengelolaan makanan dari satu dapur. Yang dimaksud makan dari satu dapur adalah jika pengurusan kebutuhan sehari-harinya dikelola bersama-sama menjadi satu.
 6. Sumber utama data ketenagakerjaan adalah Survei Angkatan Kerja Nasional (Sakernas). Survei ini khusus dirancang untuk mengumpulkan informasi/data ketenagakerjaan.
 7. Angkatan kerja adalah penduduk usia kerja (15 tahun ke atas) yang bekerja, punya pekerjaan namun sementara tidak bekerja, dan pengangguran.
 8. Bekerja adalah kegiatan ekonomi yang dilakukan oleh seseorang dengan maksud memperoleh atau membantu memperoleh pendapatan atau keuntungan dan lamanya bekerja paling sedikit 1 jam secara terus menerus dalam seminggu yang lalu (termasuk pekerja keluarga tanpa upah yang membantu dalam suatu usaha/kegiatan ekonomi)
4. *Population density is the number of inhabitants per square kilometer.*
 5. *Household is an individual or group of people living in a physical/census building unit or part of it and usually commit on a common provision for food and other essentials of living. Common provision for food means one organising daily needs for all of household members.*
 6. *The main source of employment data is National Labour Force Survey (Sakernas). This survey is specifically designed to collect information on labour force statistics.*
 7. *Labor force or economically active are persons of 15 years and over, who in the previous week were working, temporarily absent from work but having jobs, and unemployment*
 8. *Working means an activity done by a person who worked intended to earn income by doing work or helping to do work at least one hour continuously during the reference week (including unpaid family worker/s for any economic activity)*

ULASAN

Jumlah penduduk Kabupaten Kendal menurut Proyeksi Penduduk Interim 2020-2023 sebesar 1.025.020 jiwa terdiri dari 517.987 (50,54%) laki-laki dan 507.033 (49,46%) perempuan. Penduduk terbesar ada di Kecamatan Boja 82.972 jiwa atau 8,09% dari total penduduk yang ada di Kabupaten Kendal. Kecamatan yang jumlah penduduknya paling sedikit adalah Kecamatan Plantungan dengan jumlah penduduk 32.794 jiwa atau 3,20% dari total penduduk di Kabupaten Kendal.

Persebaran penduduk yang tidak merata mengakibatkan beberapa kecamatan mengalami kepadatan penduduk yang cukup tinggi seperti Kecamatan Kendal dan Weleri. Berdasar hasil sensus penduduk pada kedua kecamatan tersebut kepadatan penduduk mencapai 2.190 dan 1.990 jiwa setiap kilometer persegi sedangkan di Kecamatan Singorojo dan Limbangan kepadatan penduduknya hanya 446 dan 490 setiap kilometer persegi.

Jumlah angkatan kerja yang bekerja sebesar 493.732 jiwa dan pengangguran sebesar 40.298 jiwa. Dari seluruh jumlah angkatan kerja, jumlah angkatan kerja laki-laki yang bekerja paling besar dibanding jumlah angkatan kerja lainnya yaitu 288.051 jiwa dan yang terkecil adalah pengangguran perempuan 15.641 jiwa.

DESCRIPTION

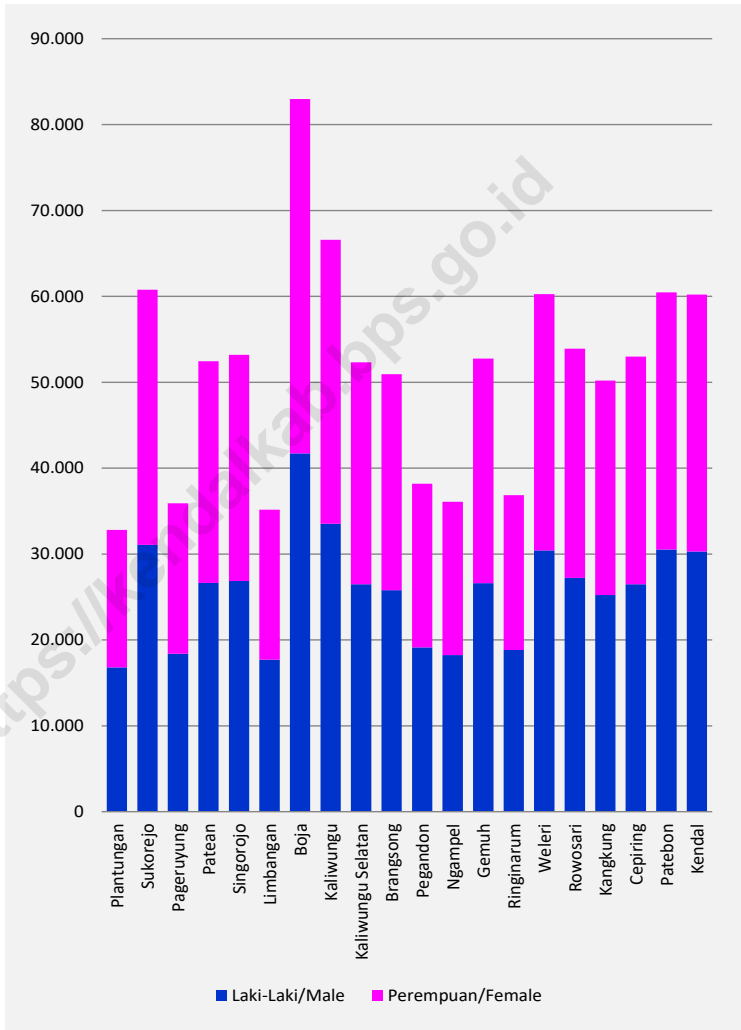
The total population of Kendal Regency according to result of the 2020 Population Census (September) were 1,025,020 consisting of 517,987 males (50.54%) and 507,033 females (49.46%). The most populous subdistrict is Boja with 82,972 people or 8,09 percent of the total population in Kendal. While the subdistrict which has the smallest population is Plantungan with 32,794 people or 3.20 percent of the total population in Kendal Regency.

Uneven population distribution resulted in several districts experiencing a high population density such as Kendal and Weleri Subdistricts. Based on the results of population census in the two districts, the population density reached 2,190 and 1,990 people per square kilometer while in Singorojo and Limbangan Districts the population density was only 446 and 490 per square kilometer.

The number of economically people who's working was 493,732 people and the unemployed was 40,298 people. From the total economically active people, the number of working men was the largest economically people compare to others, namely 288,051 people, and the smallest was women being unemployed, namely 15,641 people.

Gambar 3.1
Figures

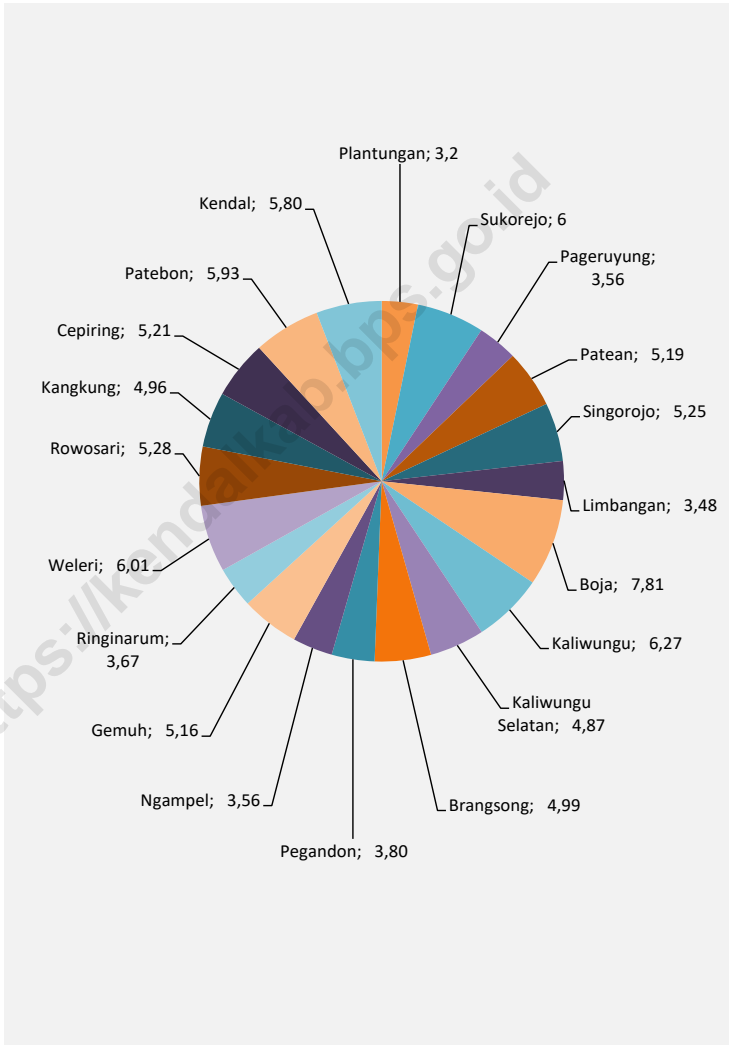
Penduduk Menurut Kecamatan di Kabupaten Kendal (orang), 2021
Population of Subdistrict in Kendal Regency (people), 2021



Sumber/Source: Proyeksi Penduduk Interim 2020-2023/ Population Projection 2010-2025

Gambar 3.2
Figures

Distribusi Penduduk Menurut Kecamatan di Kabupaten Kendal (%), 2021
Population Distribution by Subdistrict in Kendal Regency (%), 2021



Sumber/Source: Proyeksi Penduduk Interim 2020-2023/ Population Projection 2010-2025

3.1 PENDUDUK POPULATION

Tabel 3.1.1 Penduduk, Laju Pertumbuhan Penduduk per Tahun, Distribusi Persentase Penduduk, Kepadatan Penduduk, Rasio Jenis Kelamin Penduduk Menurut Kecamatan di Kabupaten Kendal, 2021
Population, Annual Population Growth Rate, Percentage Distribution of Population, Population Density, and Population Sex Ratio by Subdistrict in Kendal Regency, 2021

Kecamatan Subdistrict	Penduduk Population	Laju Pertumbuhan Penduduk per Tahun 2020–2021 Annual Population Growth Rate (%) 2020–2021
(1)	(2)	(3)
010 Plantungan	32 794	0,6383
020 Sukorejo	60 785	0,6391
030 Pageruyung	35 899	0,6392
040 Patean	52 438	0,6391
050 Singorojo	53 192	0,6395
060 Limbangan	35 160	0,6383
070 Boja	82 972	0,6417
080 Kaliwungu	66 580	0,6394
081 Kaliwungu Selatan	52 332	0,6404
090 Brangsong	50 935	0,6402
100 Pegandon	38 197	0,6402
101 Ngampel	36 084	0,6387
110 Gemuh	52 744	0,6392
111 Ringinarum	36 854	0,6390
120 Weleri	60 268	0,6396
130 Rowosari	53 909	0,6403
140 Kangkung	50 202	0,6395
150 Cepiring	52 991	0,6400
160 Patebon	60 469	0,6391
170 Kendal	60 215	0,6401
Kabupaten Kendal	1 025 020	0,6397

Lanjutan Tabel/*Continued Table* 3.1.1

Kecamatan <i>Subdistrict</i>	Persentase Penduduk <i>Percentage of Total Population</i>	Kepadatan Penduduk per km ² <i>Population Density per sq.km</i>
(1)	(4)	(5)
010 Plantungan	3,20	672
020 Sukorejo	5,93	800
030 Pageruyung	3,50	698
040 Patean	5,12	564
050 Singorojo	5,19	446
060 Limbangan	3,43	490
070 Boja	8,09	1295
080 Kaliwungu	6,50	1395
081 Kaliwungu Selatan	5,11	803
090 Brangsong	4,97	1475
100 Pegandon	3,73	1227
101 Ngampel	3,52	1065
110 Gemuh	5,15	1382
111 Ringinarum	3,60	1568
120 Weleri	5,88	1990
130 Rowosari	5,26	1652
140 Kangkung	4,90	1288
150 Cepiring	5,17	1762
160 Patebon	5,90	1365
170 Kendal	5,87	2190
Kabupaten Kendal	100,00	1023

Lanjutan Tabel/*Continued Table* 3.1.1

Kecamatan <i>Subdistrict</i>	Rasio Jenis Kelamin <i>Population Sex Ratio</i>
(1)	(6)
010 Plantungan	105
020 Sukorejo	105
030 Pageruyung	105
040 Patean	103
050 Singorojo	102
060 Limbangan	101
070 Boja	101
080 Kaliwungu	101
081 Kaliwungu Selatan	103
090 Brangsong	103
100 Pegandon	100
101 Ngampel	102
110 Gemuh	102
111 Ringinarum	104
120 Weleri	102
130 Rowosari	102
140 Kangkung	101
150 Cepiring	100
160 Patebon	102
170 Kendal	101
Kabupaten Kendal	102

Sumber/*Source*: Proyeksi Penduduk Interim 2020-2023/ *Population Projection 2010-2025*

Tabel
Table 3.1.2

Jumlah Penduduk Menurut Kelompok Umur dan Jenis Kelamin di Kabupaten Kendal, 2021
Population by Age Group and Sex in Kendal Regency, 2021

Kecamatan <i>Subdistrict</i>	Laki-Laki <i>Male</i>	Perempuan <i>Female</i>	Jumlah <i>Total</i>
(1)	(2)	(3)	(4)
0 - 4	36 322	34 838	71 160
5 - 9	39 907	38 167	78 074
10 - 14	39 532	37 691	77 223
15 -19	40 369	37 750	78 119
20 -24	40 196	38 115	78 311
25 - 29	42 844	40 973	83 817
30 - 34	44 770	42 297	87 067
35 - 39	41 137	39 927	81 064
40 - 44	38 821	38 653	77 474
45 - 49	34 396	35 734	70 130
50 - 54	33 266	34 298	67 564
55 - 59	29 486	29 171	58 657
60 - 64	23 913	23 645	47 558
65 - 69	16 952	16 826	33 778
70 - 74	8 510	9 209	17 719
>=75	7 566	9 739	17 305
Kabupaten Kendal	517 987	507 033	1 025 020

Sumber/Source: Proyeksi Penduduk Interim 2020-2023/ *Population Projection 2010-2025*

Tabel 3.1.3 Jumlah Penduduk Menurut Jenis Kelamin di Kabupaten Kendal, 2021
Table 3.1.3 Population by Sex in Kendal Regency, 2021

Kecamatan Subdistrict	Laki-Laki Male	Perempuan Female	Jumlah Total
(1)	(2)	(3)	(4)
010 Plantungan	16 808	15 986	32 794
020 Sukorejo	31 062	29 723	60 785
030 Pageruyung	18 390	17 509	35 899
040 Patean	26 623	25 815	52 438
050 Singorojo	26 865	26 327	53 192
060 Limbangan	17 703	17 457	35 160
070 Boja	41 712	41 260	82 972
080 Kaliwungu	33 532	33 048	66 580
081 Kaliwungu Selatan	26 492	25 840	52 332
090 Brangsong	25 792	25 143	50 935
100 Pegandon	19 130	19 067	38 197
101 Ngampel	18 245	17 839	36 084
110 Gemuh	26 618	26 126	52 744
111 Ringinarum	18 826	18 028	36 854
120 Weleri	30 437	29 831	60 268
130 Rowosari	27 218	26 691	53 909
140 Kangkung	25 218	24 984	50 202
150 Cepiring	26 477	26 514	52 991
160 Patebon	30 530	29 939	60 469
170 Kendal	30 309	29 906	60 215
Kabupaten Kendal	517 987	507 033	1 025 020

Sumber/Source: Proyeksi Penduduk Interim 2020-2023/ Population Projection 2010-2025

Tabel
Table 3.1.4

Jumlah Penduduk Datang, Pergi, Lahir, Mati per Kecamatan di Kabupaten Kendal, 2021
Total Population Coming, Going, Born, Dead by SubDistrict in Kendal Regency, 2021

Kecamatan Subdistrict	Datang Come	Pergi Go	Lahir ¹ Birth ¹	Mati ² Death ²
(1)	(2)	(3)	(4)	(5)
010 Plantungan	183	240	243	79
020 Sukorejo	401	332	393	151
030 Pageruyung	211	182	281	65
040 Patean	360	404	399	93
050 Singorojo	394	346	522	207
060 Limbangan	369	301	371	142
070 Boja	1 553	815	882	402
080 Kaliwungu	824	522	698	280
081 Kaliwungu Selatan	702	339	521	195
090 Brangsong	382	297	556	171
100 Pegandon	225	233	393	164
101 Ngampel	209	173	370	107
110 Gemuh	364	362	508	199
111 Ringinarum	209	276	363	109
120 Weleri	598	593	557	298
130 Rowosari	402	481	506	163
140 Kangkung	316	319	512	154
150 Cepiring	293	352	477	205
160 Patebon	373	347	633	245
170 Kendal	469	392	657	384
Kabupaten Kendal	8 837	7 306	9 842	3 813

Catatan/Note: ¹Anak yang lahir tahun 2020 dan tercatat di database/ *Children born in 2020 and recorded in the database*

²Penduduk yang meninggal tahun 2020 dan sudah dibuatkan akta/ *People who died in 2020 and a deed has been made*

Sumber/Source: Dinas Kependudukan dan Pencatatan Sipil Kabupaten Kendal/ *Population and Civil Registration Agency of Kendal Regency*

Tabel
Table 3.1.5**Penduduk Menurut Kelompok Umur per Kecamatan di
Kabupaten Kendal, 2021**
Population by Subdistrict in Kendal Regency, 2021

Kecamatan Subdistrict	5 - 6 Tahun	7 - 12 Tahun	13 - 15 Tahun
(1)	(2)	(3)	(4)
010 Plantungan	971	3 049	1 452
020 Sukorejo	1 866	6 200	2 862
030 Pageruyung	1 144	3 636	1 605
040 Patean	1 637	5 254	2 418
050 Singorojo	1 650	5 441	2 605
060 Limbangan	1 062	3 466	1 558
070 Boja	2 494	7 991	3 803
080 Kaliwungu	2 072	6 678	3 201
081 Kaliwungu Selatan	1 502	4 853	2 490
090 Brangsong	1 626	4 980	2 346
100 Pegandon	1 156	3 872	1 744
101 Ngampel	1 153	3 676	1 648
110 Gemuh	1 515	5 313	2 380
111 Ringinarum	1 070	3 419	1 585
120 Weleri	1 838	6 027	2 861
130 Rowosari	1 685	5 300	2 241
140 Kangkung	1 504	4 948	2 268
150 Cepiring	1 630	5 302	2 334
160 Patebon	1 884	6 060	2 656
170 Kendal	1 861	6 002	2 892
Kabupaten Kendal	31 320	101 467	46 949

Sumber/Source: Dinas Kependudukan dan Pencatatan Sipil Kabupaten Kendal/Population and Civil Registration Agency of Kendal Regency

3.2 KETENAGAKERJAAN EMPLOYMENT

Tabel 3.2.1 **Penduduk Berumur 15 Tahun Keatas Menurut Jenis Kegiatan Selama Seminggu yang Lalu dan Jenis Kelamin di Kabupaten Kendal, 2021**
Population Aged 15 Years and Over by Type of Activity During The Previous Week and Sex in Kendal Regency, 2021

Kegiatan Utama <i>Main Activities</i>	Laki-Laki <i>Male</i>	Perempuan <i>Female</i>	Laki- laki+Perempuan <i>Male+Female</i>
(1)	(2)	(3)	(4)
Angkatan Kerja/<i>Economically Active</i>	312 708	221 322	534 030
Bekerja/ <i>Working</i>	288 051	205 681	493 732
Pengangguran / <i>Unemployment</i>	24 657	15 641	40 298
Bukan Angkatan Kerja/<i>Economically Inactive</i>	74 590	155 074	229 664
Sekolah/ <i>Attending School</i>	22 518	23 312	45 830
Mengurus Rumah Tangga/ <i>Housekeeping</i>	11 474	106 480	117 954
Lainnya/ <i>Others</i>	40 598	25 282	65 880
Jumlah <i>Total</i>	387 298	376 396	763 694
Tingkat Kesempatan Kerja <i>Level of Opportunity Rate</i>	92,12	92,93	92,45
Tingkat Partisipasi Angkatan Kerja <i>Economically Active Participation Rate</i>	80,74	58,80	69,93
Tingkat Pengangguran <i>Unemployment Rate</i>	7,88	7,07	7,55

Sumber/*Source*: BPS, Survei Angkatan Kerja Nasional (Sakernas) Agustus 2021/BPS-Statistics Indonesia, August National Labor Force Survey 2021

Tabel 3.2.2
Table

Penduduk Berumur 15 Tahun Ke Atas Menurut Pendidikan Tertinggi yang Ditamatkan dan Jenis Kegiatan Selama Seminggu yang Lalu di Kabupaten Kendal, 2021
Population Aged 15 Years and Over by Educational Attainment and Type Activity During The Previous Week in Kendal Regency, 2021

Pendidikan Tertinggi yang Ditamatkan ¹ <i>Educational Attainment¹</i>	Angkatan Kerja/Economically Active			Persentase Bekerja terhadap Angkatan Kerja <i>Percentage of Working to Economically Active</i>
	Bekerja Working	Pengangguran ² <i>Unemployment²</i>	Jumlah Angkatan Kerja <i>Total of Economically Active</i>	
(1)	(2)	(3)	(4)	(5)
0	209 961	13 660	223 621	93,89
1	96 940	7 765	104 705	92,58
2	137 590	16 486	154 076	89,30
3	49 241	2 387	51 628	95,38
Jumlah/Total	493 732	40 298	534 030	92,45

Lanjutan Tabel/*Continued Table* 3.2.2

Pendidikan Tertinggi yang Ditamatkan <i>Educational Attainment</i>	Jumlah Bukan Angkatan Kerja <i>Total of Not Economically Active</i>	Jumlah Total	Persentase Angkatan Kerja terhadap Penduduk Usia Kerja <i>Percentage of Economically Active to Working Age Population</i>
(1)	(6)	(7)	(8)
0	101872	325 493	68,70
1	67026	171 731	60,97
2	51233	205 309	75,05
3	9533	61 161	84,41
Jumlah/Total	229 664	763 694	69,93

Catatan/Note: ¹ 0. ≤ Sekolah Dasar (SD)/≤ *Primary School*
 1. Sekolah Menengah Pertama/*Junior High School*
 2. Sekolah Menengah Atas/*Senior High School*
 3. Perguruan Tinggi/*Collage*
² 1. Mencari pekerjaan/*Looking for work*
 2. Mempersiapkan usaha/*Establishing a new business/firm*
 3. Merasa tidak mungkin mendapat pekerjaan/*Hopeless of job*
 4. Sudah punya pekerjaan tetapi belum mulai bekerja/*Have a job in future start*

Sumber/Source: BPS, Survei Angkatan Kerja Nasional (Sakernas) Agustus 2021/BPS-Statistics Indonesia, August National Labor Force Survey 2021

Tabel
Table 3.2.3**Penduduk Berumur 15 Tahun Ke Atas yang Bekerja Selama Seminggu yang Lalu Menurut Status Pekerjaan Utama dan Jenis Kelamin di Kabupaten Kendal, 2021**
Population Aged 15 Years and Over Who Worked During the Previous Week by Main Employment Status and Sex in Kendal Regency, 2021

Status Pekerjaan Utama <i>Main Employment Status</i>	Laki-Laki <i>Male</i>	Perempuan <i>Female</i>	Laki-Laki + Perempuan <i>Male + Female</i>
(1)	(2)	(3)	(4)
Berusaha sendiri <i>Own account worker</i>	48 079	45 949	94 028
Berusaha dibantu buruh tidak tetap/ buruh tidak dibayar <i>Employer assisted by temporary worker/unpaid worker</i>	42 902	27 337	70 239
Berusaha dibantu buruh tetap/buruh dibayar <i>Employer assisted by permanent worker/paid worker</i>	6 379	5 946	12 325
Buruh/Karyawan/Pegawai <i>Employee</i>	120 921	75 526	196 447
Pekerja bebas <i>Casual worker</i>	48 787	7 455	56 242
Pekerja keluarga/tak dibayar <i>Family worker/unpaid worker</i>	20 983	43 468	64 451
Jumlah/Total	288 051	205 681	493 732

Sumber/Source: BPS, Survei Angkatan Kerja Nasional (Sakernas) Agustus 2021/BPS-Statistics Indonesia, August National Labor Force Survey 2021

Tabel
Table 3.2.4

Penduduk Berumur 15 Tahun Ke Atas Menurut Kelompok Umur dan Jenis Kegiatan Selama Seminggu yang Lalu di Kabupaten Kendal, 2021
Population Aged 15 Years and Over by Age Group and Type Activity During The Previous Week in Kendal Regency, 2021

Kelompok Umur Age Goup	Angkatan Kerja/Economically Active			Persentase Bekerja terhadap Angkatan Kerja Percentage of Working to Economically Active
	Bekerja Working	Pengangguran ¹ Unemployment ¹	Jumlah Angkatan Kerja Total of Economically Active	
(1)	(2)	(3)	(4)	(5)
15 - 19	21 024	6 141	27 165	77,39
20 - 24	45 359	7 892	53 251	85,18
25 - 29	53 089	4 910	57 999	91,53
30 - 34	56 185	4 657	60 842	92,35
35 - 39	53 981	2 953	56 934	94,81
40 - 44	59 103	4 404	63 507	93,07
45 - 49	56 824	2 436	59 260	95,89
50 - 54	50 989	2 948	53 937	94,53
55 - 59	40 309	624	40 933	98,48
60+	56 869	3 333	60 202	94,46
Jumlah/Total	493 732	40 298	534 030	92,45

Lanjutan Tabel/Continued Table 3.2.4

Pendidikan Tertinggi yang Ditamatkan <i>Educational Attainment</i>	Jumlah Bukan Angkatan Kerja <i>Total of Not Economically Active</i>	Jumlah Total	Persentase Angkatan Kerja terhadap Penduduk Usia Kerja <i>Percentage of Economically Active to Working Age Population</i>
(1)	(6)	(7)	(8)
15 - 19	53 678	80 843	33,60
20 - 24	24 648	77 899	68,36
25 - 29	15 147	73 146	79,29
30 - 34	11 243	72 085	84,40
35 - 39	12 220	69 154	82,33
40 - 44	8 667	72 174	87,99
45 - 49	12 412	71 672	82,68
50 - 54	12 270	66 207	81,47
55 - 59	14 658	55 591	73,63
60+	64 721	124 923	48,19
Jumlah/Total	229 664	763 694	69,93

Catatan/Note: ¹ 1. Mencari pekerjaan/*Looking for work*
 2. Mempersiapkan usaha/*Establishing a new business/firm*
 3. Merasa tidak mungkin mendapat pekerjaan/*Hopeless of job*
 4. Sudah punya pekerjaan tetapi belum mulai bekerja/*Have a job in future start*

Sumber/Source: BPS, Survei Angkatan Kerja Nasional (Sakernas) Agustus 2021/BPS-Statistics Indonesia, August National Labor Force Survey 2021

Tabel 3.2.5
Table

Penduduk Berumur 15 Tahun Ke Atas yang Bekerja Selama Seminggu yang Lalu Menurut Status Pekerjaan Utama dan Lapangan Pekerjaan Utama di Kabupaten Kendal, 2021
Population Aged 15 Years and Over Who Worked During the Previous Week by Main Employment Status and Main Industry in Kendal Regency, 2021

Status Pekerjaan Utama Main Employment Status	Lapangan Pekerjaan Utama ¹ /Main Industry ¹				
	A	B	C	D	E
(1)	(2)	(3)	(4)	(5)	(6)
Berusaha sendiri <i>Own account worker</i>	19 549	-	11 098	-	260
Berusaha dibantu buruh tidak tetap/ buruh tidak dibayar <i>Employer assisted by temporary worker/unpaid worker</i>	32 636	-	7 391	-	-
Berusaha dibantu buruh tetap/buruh dibayar <i>Employer assisted by permanent worker/paid worker</i>	1 526	331	2 005	-	-
Buruh/Karyawan/Pegawai <i>Employee</i>	10 992	1 007	86 742	-	659
Pekerja bebas <i>Casual worker</i>	20 758	760	3 878	-	-
Pekerja keluarga/tak dibayar <i>Family worker/unpaid worker</i>	31 923	-	10 857	-	-
Jumlah/Total	117 384	2 098	121 971	0	919

Lanjutan Tabel/Continued Table 3.2.5

Status Pekerjaan Utama Main Employment Status	Lapangan Pekerjaan Utama ¹ /Main Industry ¹				
	F	G	H	I	J
(1)	(7)	(8)	(9)	(10)	(11)
Berusaha sendiri <i>Own account worker</i>	380	40 263	2 423	12 203	353
Berusaha dibantu buruh tidak tetap/ buruh tidak dibayar <i>Employer assisted by temporary worker/unpaid worker</i>	298	20 316	-	8 401	-
Berusaha dibantu buruh tetap/buruh dibayar <i>Employer assisted by permanent worker/paid worker</i>	237	4 934	-	1 857	-
Buruh/Karyawan/Pegawai <i>Employee</i>	8 810	17 791	7 699	7 515	2 735
Pekerja bebas <i>Casual worker</i>	23 598	1 282	1 659	696	-
Pekerja keluarga/tak dibayar <i>Family worker/unpaid worker</i>	-	16 019	-	5 386	-
Jumlah/Total	33 323	100 605	11 781	36 058	3 088

Lanjutan Tabel/*Continued Table 3.2.5*

Status Pekerjaan Utama <i>Main Employment Status</i>	Lapangan Pekerjaan Utama ¹ / <i>Main Industry¹</i>				
	K	L	M,N	O	P
(1)	(12)	(13)	(14)	(15)	(16)
Berusaha sendiri <i>Own account worker</i>	818	658	1 351	-	360
Berusaha dibantu buruh tidak tetap/ buruh tidak dibayar <i>Employer assisted by temporary worker/unpaid worker</i>	-	-	-	-	361
Berusaha dibantu buruh tetap/buruh dibayar <i>Employer assisted by permanent worker/paid worker</i>	-	339	661	-	-
Buruh/Karyawan/Pegawai <i>Employee</i>	4 593	1 665	3 125	9 441	17 783
Pekerja bebas <i>Casual worker</i>	-	-	1 186	-	-
Pekerja keluarga/tak dibayar <i>Family worker/unpaid worker</i>	-	-	-	-	-
Jumlah/Total	5 411	2 662	6 323	9 441	18 504

Lanjutan Tabel/Continued Table 3.2.5

Status Pekerjaan Utama Main Employment Status	Lapangan Pekerjaan Utama ¹ /Main Industry ¹		Jumlah Total
	Q	R,S,T,U	
(1)	(17)	(18)	(19)
Berusaha sendiri Own account worker	671	3 641	94 028
Berusaha dibantu buruh tidak tetap/ buruh tidak dibayar Employer assisted by temporary worker/unpaid worker	-	836	70 239
Berusaha dibantu buruh tetap/buruh dibayar Employer assisted by permanent worker/paid worker	-	435	12 325
Buruh/Karyawan/Pegawai Employee	7 674	8 216	196 447
Pekerja bebas Casual worker	-	2 425	56 242
Pekerja keluarga/tak dibayar Family worker/unpaid worker	-	266	64 451
Jumlah/Total	8 345	15 819	493 732

Catatan/Note: ¹ A. Pertanian, Kehutanan, Perikanan/Agriculture, Forestry, and Fishing
 B. Pertambangan dan Pengalihan/Mining and Quarrying
 C. Industri Pengolahan/Manufacturing
 D. Pengadaan Listrik dan Gas/Electricity and Gas
 E. Pengadaan Air; Pengelolaan Sampah, Limbah, dan Daur Ulang/Water Supply; Sewerage, Waste Management, and Remediation Activities
 F. Konstruksi/Construction
 G. Perdagangan Besar dan Eceran; Reparasi Mobil dan Sepeda Motor/Wholesale and Retail Trade; Repair of Motor Vehicles and Motorcycles
 H. Transportasi dan Pergudangan/Transportation and Storage
 I. Penyediaan Akomodasi dan Makan Minum/Accommodation and Food Service Activities
 J. Informasi dan Komunikasi/Information and Communication
 K. Jasa Keuangan dan Asuransi/Financial and Insurance Activities
 L. Real Estat/Real Estate Activities
 M, N. Jasa Perusahaan/Business Activities
 O. Administrasi Pemerintahan, Pertahanan, dan Jaminan Sosial Wajib/Public Administration and Defence; Compulsory Social Security
 P. Jasa Pendidikan/Education
 Q. Jasa Kesehatan dan Kegiatan Sosial/Human Health and Social Work Activities
 R, S, T, U. Jasa Lainnya/Other Services Activities

Sumber/Source: BPS, Survei Angkatan Kerja Nasional (Sakernas) Agustus 2021/BPS-Statistics Indonesia, August National Labor Force Survey 2021

Tabel 3.2.6
Table

Penduduk Berumur 15 Tahun Ke Atas yang Bekerja Selama Seminggu yang Lalu Menurut Jam Kerja dan Lapangan Pekerjaan Utama di Kabupaten Kendal, 2021
Population Aged 15 Years and Over Who Worked During the Previous Week by Working Hour and Main Industry in Kendal Regency, 2021

Jumlah Jam Kerja pada Pekerjaan Utama (jam) <i>Total Working Hours on Main Job (hours)</i>	Lapangan Pekerjaan Utama ¹ /Main Industry ¹					
	A	B	C	D	E	F
(1)	(2)	(3)	(4)	(5)	(6)	(7)
0 ²	3 101	-	5 322	-	-	383
1 - 14	17 695	1 233	5 197	-	-	1 405
15 - 34	53 791	331	19 463	-	538	4 502
35+	42 797	534	91 989	-	381	27 033
Jumlah/Total	117 384	2 098	121 971	0	919	33 323

Lanjutan Tabel/Continued Table 3.2.6

Jumlah Jam Kerja pada Pekerjaan Utama (jam) <i>Total Working Hours on Main Job (hours)</i>	Lapangan Pekerjaan Utama ¹ /Main Industry ¹					
	G	H	I	J	K	L
(1)	(8)	(9)	(10)	(11)	(12)	(13)
0 ²	1 291	921	4 075	-	-	254
1 - 14	11 161	1 158	2 945	-	-	-
15 - 34	17 414	2 713	8 466	499	1 314	404
35+	70 739	6 989	20 572	2 589	4 097	2 004
Jumlah/Total	100 605	11 781	36 058	3 088	5 411	2 662

Lanjutan Tabel/Continued Table 3.2.6

Jumlah Jam Kerja pada Pekerjaan Utama (jam) <i>Total Working Hours on Main Job (hours)</i>	Lapangan Pekerjaan Utama ¹ /Main Industry ¹					Jumlah Total
	M,N	O	P	Q	R,S,T,U	
(1)	(14)	(15)	(16)	(17)	(18)	(19)
0 ²	1 077	379	-	-	1 956	18 759
1 - 14	305	-	2 197	322	1 255	44 873
15 - 34	1 377	1 825	8 258	1 134	5 181	127 210
35+	3 564	7 237	8 049	6 889	7 427	302 890
Jumlah/Total	6 323	9 441	18 504	8 345	15 819	493 732

- Catatan/Note:
- ¹ A. Pertanian, Kehutanan, Perikanan/Agriculture, Forestry, and Fishing
 - B. Pertambangan dan Penggalian/Mining and Quarrying
 - C. Industri Pengolahan/Manufacturing
 - D. Pengadaan Listrik dan Gas/Electricity and Gas
 - E. Pengadaan Air; Pengelolaan Sampah, Limbah, dan Daur Ulang/Water Supply; Sewerage, Waste Management, and Remediation Activities
 - F. Konstruksi/Construction
 - G. Perdagangan Besar dan Eceran; Reparasi Mobil dan Sepeda Motor/Wholesale and Retail Trade; Repair of Motor Vehicles and Motorcycles
 - H. Transportasi dan Pergudangan/Transportation and Storage
 - I. Penyediaan Akomodasi dan Makan Minum/Accommodation and Food Service Activities
 - J. Informasi dan Komunikasi/Information and Communication
 - K. Jasa Keuangan dan Asuransi/Financial and Insurance Activities
 - L. Real Estat/Real Estate Activities
 - M, N. Jasa Perusahaan/Business Activities
 - O. Administrasi Pemerintahan, Pertahanan, dan Jaminan Sosial Wajib/Public Administration and Defence; Compulsory Social Security
 - P. Jasa Pendidikan/Education
 - Q. Jasa Kesehatan dan Kegiatan Sosial/Human Health and Social Work Activities
 - R, S, T, U. Jasa Lainnya/Other Services Activities

²Sementara tidak bekerja/Temporarily not working

Sumber/Source: BPS, Survei Angkatan Kerja Nasional (Sakernas) Agustus 2021/BPS-Statistics Indonesia, August National Labor Force Survey 2021

Tabel
Table 3.2.7

Penduduk Berumur 15 Tahun Ke Atas yang Bekerja Selama Seminggu yang Lalu Menurut Lapangan Pekerjaan Utama dan Pendidikan Tertinggi yang Ditamatkan di Kabupaten Kendal, 2021
Population Aged 15 Years and Over Who Worked During the Previous Week by Main Industry and Educational Attainment in Kendal Regency, 2021

Lapangan Pekerjaan Utama Main Industry	Pendidikan Tertinggi yang Ditamatkan Educational Attainment				Jumlah Total
	≤Sekolah Dasar ≤Primary School	Sekolah Menengah Pertama Junior High School	Sekolah Menengah Atas Senior High School	Perguruan Tinggi Collage	
(1)	(2)	(3)	(4)	(5)	(6)
A. Pertanian, Kehutanan, Perikanan <i>Agriculture, Forestry, and Fishing</i>	89 162	16 591	10 018	1 613	117 384
B. Pertambangan dan Penggalian <i>Mining and Quarrying</i>	1 625	-	473	-	2 098
C. Industri Pengolahan <i>Manufacturing</i>	37 418	27 268	51 378	5 907	121 971
D. Pengadaan Listrik dan Gas <i>Electricity and Gas</i>	-	-	-	-	-
E. Pengadaan Air; Pengelolaan Sampah, Limbah, dan Daur Ulang <i>Water Supply; Sewerage, Waste Management, and Remediation Activities</i>	538	-	381	-	919
F. Konstruksi <i>Construction</i>	18 226	8 289	6 486	322	33 323
G. Perdagangan Besar dan Eceran; Reparasi Mobil dan Sepeda Motor <i>Wholesale and Retail Trade; Repair of Motor Vehicles and Motorcycles</i>	33 193	24 945	33 912	8 555	100 605
H. Transportasi dan Pergudangan <i>Transportation and Storage</i>	2 466	3 535	3 789	1 991	11 781
I. Penyediaan Akomodasi dan Makan Minum <i>Accommodation and Food Service Activities</i>	16 490	7 921	11 344	303	36 058

Lanjutan Tabel/*Continued Table 3.2.7*

Lapangan Pekerjaan Utama <i>Main Industry</i>	Pendidikan Tertinggi yang Ditamatkan <i>Educational Attainment</i>				Jumlah <i>Total</i>
	≤Sekolah Dasar ≤ <i>Primary School</i>	Sekolah Menengah Pertama <i>Junior High School</i>	Sekolah Menengah Atas <i>Senior High School</i>	Perguruan Tinggi <i>Collage</i>	
(1)	(2)	(3)	(4)	(5)	(6)
J. Informasi dan Komunikasi <i>Information and Communication</i>	-	-	1 518	1 570	3 088
K. Jasa Keuangan dan Asuransi <i>Financial and Insurance Activities</i>	818	293	2 001	2 299	5 411
L. Real Estat <i>Real Estate Activities</i>	699	854	373	736	2 662
M, N. Jasa Perusahaan <i>Business Activities</i>	1 155	1 765	2 536	867	6 323
O. Administrasi Pemerintahan, Pertahanan, dan Jaminan Sosial Wajib <i>Public Administration and Defence; Compulsory Social Security</i>	-	-	4 679	4 762	9 441
P. Jasa Pendidikan <i>Education</i>	911	423	3 347	13 823	18 504
Q. Jasa Kesehatan dan Kegiatan Sosial <i>Human Health and Social Work Activities</i>	1 103	-	749	6 493	8 345
R, S, T, U. Jasa Lainnya <i>Other Services Activities</i>	6 157	5 056	4 606	-	15 819
Jumlah/Total	209 961	96 940	137 590	49 241	493 732

Sumber/*Source*: BPS, Survei Angkatan Kerja Nasional (Sakernas) Agustus 2021/BPS-Statistics Indonesia, August National Labor Force Survey 2021

Tabel
Table 3.2.8

Penduduk Berumur 15 Tahun Ke Atas yang Bekerja Selama Seminggu Yang Lalu Menurut Kelompok Umur dan Jumlah Jam Kerja di Kabupaten Kendal, 2021
Population Aged 15 Years and Over Who Worked During the Previous Week by Age Group and Total Working Hours in Kendal Regency, 2021

Kelompok Umur <i>Age Group</i>	Jumlah Jam Kerja Seluruhnya (jam)/ <i>Total Working Hours (hours)</i>				Jumlah <i>Total</i>
	0 ¹	1 - 14	15 - 34	35+	
(1)	(2)	(3)	(4)	(5)	(6)
15 - 29	463	1 674	3 985	14 902	21 024
20 - 24	1 885	2 346	8 663	32 465	45 359
25 - 29	2 505	2 763	10 803	37 018	53 089
30 - 34	1 861	4 611	9 977	39 736	56 185
35 - 39	2 018	4 642	11 466	35 855	53 981
40 - 44	2 803	3 559	10 558	42 183	59 103
45 - 49	2 771	3 775	14 421	35 857	56 824
50 - 54	921	3 964	15 326	30 778	50 989
55 - 59	1 053	2 497	11 220	25 539	40 309
60+	2 479	11 639	17 880	24 871	56 869
Jumlah/Total	6 714	11 394	33 428	124 121	493 732

Catatan/Note: ¹Sementara tidak bekerja/ *Temporarily not working*

Sumber/Source: BPS, Survei Angkatan Kerja Nasional (Sakernas) Agustus 2021/BPS-Statistics Indonesia, August National Labor Force Survey 2021

Tabel
Table 3.2.9

Penduduk Berumur 15 Tahun Ke Atas yang Bekerja Selama Seminggu yang Lalu Menurut Status Pekerjaan Utama dan Pendidikan Tertinggi yang Ditamatkan di Kabupaten Kendal, 2021

Population Aged 15 Years and Over Who Worked During the Previous Week by Main Employment Status and Educational Attainment in Kendal Regency, 2021

Status Pekerjaan Utama Main Employment Status	Pendidikan Tertinggi yang Ditamatkan Educational Attainment				Jumlah Total
	≤Sekolah Dasar ≤Primary School	Sekolah Menengah Pertama Junior High School	Sekolah Menengah Atas Senior High School	Perguruan Tinggi Collage	
(1)	(2)	(3)	(4)	(5)	(6)
Berusaha sendiri Own account worker	50 053	17 797	22 080	4098	94 028
Berusaha dibantu buruh tidak tetap/ buruh tidak dibayar Employer assisted by temporary worker/ unpaid worker	46 213	11 089	10 291	2646	70 239
Berusaha dibantu buruh tetap/buruh dibayar Employer assisted by permanent worker/ paid worker	2 736	2 317	5 425	1847	12 325
Buruh/Karyawan/Pegawai Employee	40 753	36 456	81 522	37716	196 447
Pekerja bebas Casual worker	36 662	14 161	5 419	-	56 242
Pekerja keluarga/tak dibayar Family worker/unpaid worker	33 544	15 120	12 853	2934	64 451
Jumlah/Total	209 961	96 940	137 590	49 241	493 732

Sumber/Source: BPS, Survei Angkatan Kerja Nasional (Sakernas) Agustus 2021/BPS-Statistics Indonesia, August National Labor Force Survey 2021

Tabel 3.2.10 Banyaknya Pencari Kerja Pada Kantor Dinas Tenaga Kerja Menurut Kelompok Umur dan Jenis Kelamin di Kabupaten Kendal, 2021
Number of Work Searcher at Manpower Office by Age Group and Sex in Kendal Regency, 2021

Pencari Kerja <i>Work Searcher</i>	15 - 19		20 - 29	
	Laki-laki <i>Male</i>	Perempuan <i>Female</i>	Laki-laki <i>Male</i>	Perempuan <i>Female</i>
(1)	(2)	(3)	(4)	(5)
Belum ditempatkan akhir tahun yang lalu	2 639	1 981	2 639	1 981
Terdaftar dalam tahun ini	202	352	1 035	1 157
Jumlah	2 841	2 333	3 674	3 138
Ditempatkan dalam tahun ini	109	82	163	236
Dihapuskan dalam tahun ini	56	66	56	66
Jumlah	165	148	219	302
Belum ditempatkan	2 676	2 185	3 455	2 836

Lanjutan Tabel/*Continued Table* 3.2.10

Pencari Kerja <i>Work Searcher</i>	30 - 44		45 - 54	
	Laki-laki <i>Male</i>	Perempuan <i>Female</i>	Laki-laki <i>Male</i>	Perempuan <i>Female</i>
(1)	(6)	(7)	(8)	(9)
Belum ditempatkan akhir tahun yang lalu	993	1 352	84	533
Terdaftar dalam tahun ini	346	859	30	73
Jumlah	1 339	2 211	114	606
Ditempatkan dalam tahun ini	223	1 239	56	126
Dihapuskan dalam tahun ini	15	21	2	4
Jumlah	238	1 260	58	130
Belum ditempatkan	1 101	951	56	476

Lanjutan Tabel/*Continued Table* 3.2.10

Pencari Kerja <i>Work Searcher</i>	> 55		Jumlah/Total	
	Laki-laki <i>Male</i>	Perempuan <i>Female</i>	Laki-laki <i>Male</i>	Perempuan <i>Female</i>
(1)	(6)	(7)	(8)	(9)
Belum ditempatkan akhir tahun yang lalu	3	-	8 981	8 451
Terdaftar dalam tahun ini	1	-	1 614	2 441
Jumlah	4	0	10 595	10 892
Ditempatkan dalam tahun ini	2	-	553	1 683
Dihapuskan dalam tahun ini	-	-	157	184
Jumlah	2	0	682	1 840
Belum ditempatkan	2	-	7 290	6 448

Sumber/*Source*: Dinas Perindustrian dan Tenaga Kerja Kabupaten Kendal/Department of Industry and Manpower of Kendal Regency

Tabel
Table 3.2.11

Banyaknya Pencari Kerja Pada Kantor Dinas Tenaga Kerja Menurut Jenis Kelamin dan Tingkat Pendidikan di Kabupaten Kendal, 2021
Number of Work Searcher at Manpower Office by Sex and Level of Education in Kendal Regency, 2021

Tingkat Pendidikan Level of Education	Sisa Akhir Tahun Yang Lalu		Pendaftaran Tahun ini	
	Laki-laki Male	Perempuan Female	Laki-laki Male	Perempuan Female
(1)	(2)	(3)	(4)	(5)
SD/Sederajat	18	181	18	288
SMP/Sederajat	173	111	145	573
SLTA				
SMA	1 571	1 831	286	408
SMK			929	753
Akademi				
D1	5	8	5	6
D2	-	-	-	-
D3	29	68	34	62
D4	8	14	8	15
Universitas				
S1	230	288	197	261
Profesi	-	-	2	2
S2	1	4	2	1

Lanjutan Tabel/Continued Table 3.2.11

Tingkat Pendidikan Level of Education	Ditempatkan Tahun Ini		Sisa Akhir Tahun ini	
	Laki-laki Male	Perempuan Female	Laki-laki Male	Perempuan Female
(1)	(6)	(7)	(8)	(9)
SD/Sederajat	11	190	25	279
SMP/Sederajat	63	718	255	-
SLTA				
SMA	65	206	1792	2033
SMK	170	148	759	605
Akademi				
D1	-	-	10	14
D2	-	-	-	-
D3	10	10	53	120
D4	-	1	16	28
Universitas				
S1	6	29	421	520
S2	10	6	-	-
S2	-	-	3	5

Sumber/Source: Dinas Perindustrian dan Tenaga Kerja Kabupaten Kendal/Department of Industry and Manpower of Kendal Regency

Tabel
Table 3.2.12

Kepesertaan Aktif BPJS Ketenagakerjaan Cabang Kendal, 2020-2021
Active Membership of Social Security BPJS Kendal Branch, 2020-2021

Parameter Parameters	2020	2021	Pertumbuhan Growth
(1)	(2)	(3)	(4)
Pemberi Kerja/ Badan Usaha Employer/Business Entity	2 315	2 485	7,34%
Tenaga Kerja Workers			
a. Penerima Upah Wage Recipient	36 813	39 295	6,74%
b. Bukan Penerima Upah Non Wage Recipient	6 089	7 973	30,94%
c. Jasa Konstruksi Construction service	8 768	21 847	149,17%
d. Pekerja Migran Indonesia Indonesian Migrant Workers	3 503	2 665	-23,92%
Jumlah/Total	55 173	71 780	30,10%

Sumber/Source: BPJS Ketenagakerjaan Cabang Kendal/Social Security BPJS Kendal Branch

Tabel 3.2.13 **Penerimaan Iuran BPJS Ketenagakerjaan Cabang Kendal, 2020-2021**
Table 3.2.13 **Contribution Receipt of Social Security BPJS Kendal Branch, 2020-2021**

Parameter Parameters	2020	2021	Pertumbuhan Growth
(1)	(2)	(3)	(4)
Jaminan Kecelakaan Kerja <i>Working Accident Protection</i>	5 818 226 908	7 241 334 711	24,46%
Jaminan Kematian <i>Death Protection</i>	3 049 915 626	3 695 694 708	21,17%
Jaminan Hari Tua <i>Old Age Protection</i>	49 038 066 053	57 364 174 170	16,98%
Jaminan Pensiun <i>Pension Protection</i>	20 198 769 336	24 890 687 070	23,23%
Jumlah/Total	78 104 977 923	93 191 890 659	19,32%

Sumber/Source: BPJS Ketenagakerjaan Cabang Kendal/Social Security BPJS Kendal Branch

Tabel
Table 3.2.14

Pembayaran Manfaat BPJS Ketenagakerjaan Cabang Kendal, 2020-2021
Benefit Payment of Social Security BPJS Kendal Branch, 2020-2021

Parameter <i>Parameters</i>	Kasus <i>Case</i>		Pertumbuhan <i>Growth</i>
	2020	2021	
(1)	(2)	(3)	
Jaminan Kecelakaan Kerja <i>Working Accident Protection</i>	37	34	-8,11%
Jaminan Kematian <i>Death Protection</i>	97	273	181,44%
Jaminan Hari Tua <i>Old Age Protection</i>	6 536	5 729	-12,35%
Jaminan Pensiun <i>Pension Protection</i>			
a. Jaminan Pensiun Sekaligus <i>One-Time Pension Protection</i>	146	201	37,67%
b. Jaminan Pensiun Berkala <i>Periodic Pension Protection</i>	1 729	2 421	40,02%
Jumlah/Total	8 545	8 658	1,32%

Sumber/Source: BPJS Ketenagakerjaan Cabang Kendal/Social Security BPJS Kendal Branch

Lanjutan Tabel/Continued Table 3.2.14

Parameter Parameters	Nominal (Rupiah/Rupiahs)		Pertumbuhan Growth
	2020	2021	
(1)	(2)	(3)	
Jaminan Kecelakaan Kerja <i>Working Accident Protection</i>	1 456 178 238	1 344 079 194	-7,70%
Jaminan Kematian <i>Death Protection</i>	3 721 200 000	9 378 700 000	152,03%
Jaminan Hari Tua <i>Old Age Protection</i>	56 881 295 870	63 875 714 920	12,30%
Jaminan Pensiun <i>Pension Protection</i>			
a. Jaminan Pensiun Sekaligus <i>One-Time Pension Protection</i>	575 956 300	847 435 810	47,14%
b. Jaminan Pensiun Berkala <i>Periodic Pension Protection</i>	741 851 910	1 164 420 348	56,96%
Jumlah/Total	63 376 482 318	76 610 350 272	20,88%

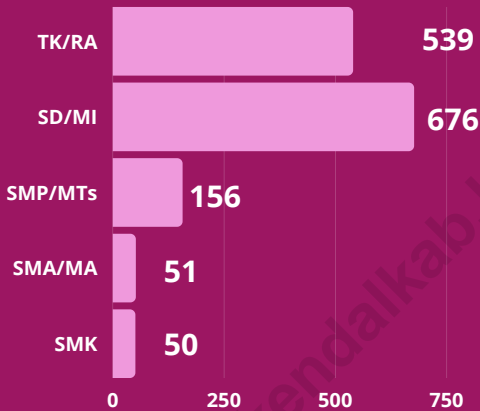
Sumber/Source: BPJS Ketenagakerjaan Cabang Kendal/Social Security BPJS Kendal Branch

4

SOSIAL DAN KESEJAHTERAAN SOCIAL AND WELFARE

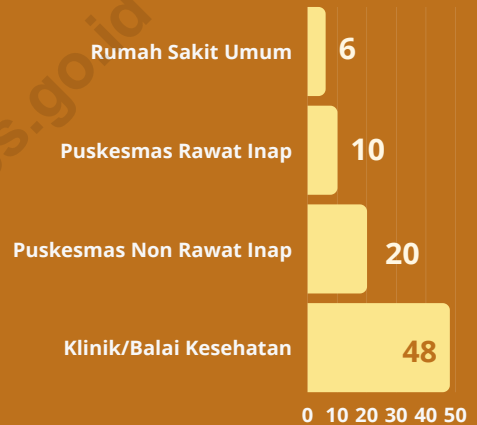
PENDIDIKAN

Education



KESEHATAN

Healty



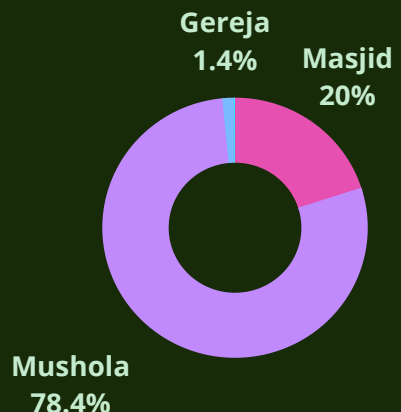
PERSENTASE KEMISKINAN

Percentage of Poverty



TEMPAT IBADAH

Place of Worship



PENJELASAN TEKNIS**TECHNICAL NOTES**

1. Jalur pendidikan di Indonesia terdiri atas 1) pendidikan formal, 2) pendidikan non formal, dan 3) pendidikan informal yang ketiganya dapat saling melengkapi dan memperkaya (UU No.20 Tahun 2003 tentang Sistem Pendidikan Nasional).
2. Jenjang Pendidikan Formal terdiri atas pendidikan dasar, pendidikan menengah, dan pendidikan tinggi. Jenis pendidikan yang diajarkan mencakup pendidikan umum, kejuruan, akademik, profesi, vokasi, keagamaan, dan khusus.
 - a. Pendidikan Dasar berbentuk Sekolah Dasar (SD) dan Madrasah Ibtidaiyah (MI) atau bentuk lain yang sederajat serta Sekolah Menengah Pertama (SMP) dan Madrasah Tsanawiyah (MTs) atau bentuk lain yang sederajat.
 - b. Pendidikan Menengah berbentuk Sekolah Menengah Atas (SMA), Madrasah Aliyah (MA), Sekolah Menengah Kejuruan (SMK), dan Madrasah Aliyah Kejuruan (MAK), atau bentuk lain yang sederajat.

1. *The Education System in Indonesia consists of 1) a formal education, 2) non-formal education, and 3) informal education that all three can be complementary and enriching (Law No. 20 Year 2003 about The National Education System),*
2. *The Formal Education Level consists of primary education, secondary education, and high education. The kind of education that taught consists of general education, vocational, academic, professional, religious, and specific education.*
 - a. *The Primary Education consists of Elementary School and Islamic Elementary School or other equivalent forms and Junior High School and MTs or other equivalent forms.*
 - b. *The Secondary Education consists of the senior high school, Madrasah Aliyah, Vocational School, and Vocational Madrasah Aliyah, or other equivalent forms.*

- c. Pendidikan Tinggi merupakan jenjang pendidikan setelah pendidikan menengah yang mencakup program pendidikan diploma, sarjana, magister, spesialis, dan doktor yang diselenggarakan oleh perguruan tinggi. Perguruan tinggi dapat berbentuk akademi, politeknik, sekolah tinggi, dan institut.
3. Rumah sakit adalah tempat pemeriksaan dan perawatan kesehatan, biasanya berada di bawah pengawasan dokter/tenaga medis, yang melayani penderita yang sakit untuk berobat rawat jalan atau rawat inap. UU RI No.44 Tahun 2009 tentang rumah sakit mengelompokkan rumah sakit berdasarkan jenis pelayanan yang diberikan menjadi :
- Rumah sakit umum adalah rumah sakit yang memberikan pelayanan kesehatan pada semua bidang dan jenis penyakit.
- Rumah sakit khusus adalah rumah sakit yang memberikan pelayanan utama pada satu bidang atau satu jenis penyakit tertentu berdasarkan disiplin ilmu, golongan umur, organ, jenis penyakit, atau kekhususan lainnya.
- c. *The Tertiary Education consists of the education level after the secondary education that consists of diplomas, bachelor, master, specialist, and doctoral degrees that are held by the college. The universities can be academy, polytechnic, college, or institute.*
3. *Hospital is a place for health check, usually controlled/supervised by doctors/medical personnel to serve the ill patients to get outpatient or inpatient treatment services. The law of the Republic of Indonesia Number 44 year 2009 concerning about hospital have been grouping hospital based on the type of service being given into:*
- General Hospital is a hospital that provides heal services in all areas and types of diseases.*
- Special Hospital is a hospital that provides primary care in one area or one particular type of disease base on dicipline, age group, organ, type of disease, or other specificity.*

ULASAN

Sarana pendidikan mulai dari jenjang prasekolah sampai pendidikan tinggi tersedia di Kabupaten Kendal. Jumlah sekolah dasar dan setara terbesar dibanding jenjang sekolah lainnya. Pada tahun 2021, Sekolah Dasar negeri berjumlah 550 sekolah dan Sekolah Dasar swasta berjumlah 24 sekolah. Jumlah sekolah dasar dibawah kementerian agama juga cukup besar. Madrasah Ibtidaiyah negeri berjumlah 3 sekolah sedangkan Madrasah Ibtidaiyah swasta berjumlah 98 sekolah.

Jumlah tenaga kesehatan sangat berpengaruh terhadap pelayanan kesehatan yang diberikan. Tahun 2021, jumlah tenaga kesehatan di Kabupaten Kendal adalah 75 dokter, 419 perawat, 471 bidan, 64 tenaga kefarmasian, dan 34 ahli gizi yang tersebar di 20 kecamatan di Kabupaten Kendal.

Agama yang dianut masyarakat Kabupaten Kendal sangat beragam. Penduduk beragama islam sampai dengan aliran kepercayaan ada di Kabupaten Kendal. Pada tahun 2021, pemeluk agama islam mendominasi jumlah penduduk menurut agama (98,97%), hal ini sesuai dengan banyaknya tempat ibadah yang ada. Tempat ibadah terbesar adalah mushola (78,43%). Saat ini hampir semua dusun di Kabupaten Kendal mempunyai mushola.

DESCRIPTION

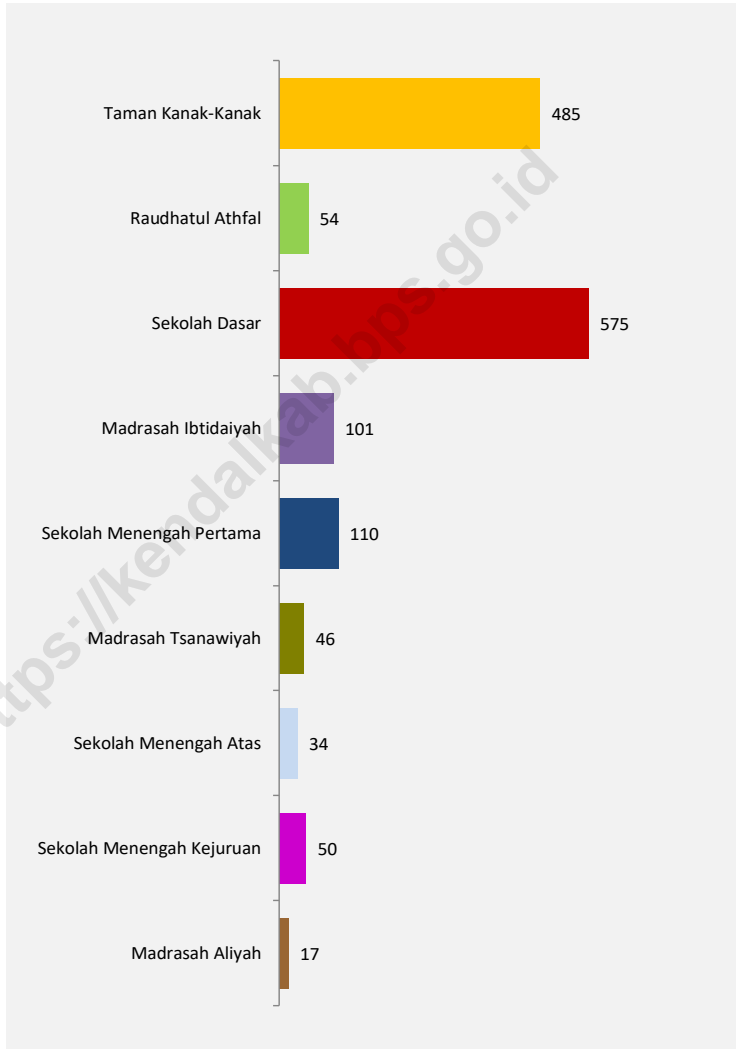
Educational facilities ranging from preschool to higher education are available in Kendal Regency. The number of primary and equivalent schools is greatest compared to other school levels. In 2021, there are 550 public elementary schools and 24 private primary schools. The number of primary schools under the Ministry of Religious Affair is also quite large. There are 3 schools of Public Islamic Primary School and 98 schools of Private Islamic Primary School.

The number of health workers is very influential on the health services provided. In 2021, the number of health workers in Kendal District was 75 doctors, 419 nurses, 471 midwives, 64 pharmacists and 34 nutritionists spread across 20 subdistricts in Kendal District.

The religion of the people of Kendal Regency is very diverse. The population of Islam until socio-religious is in Kendal Regency. In 2021, Islam people dominated the population according to religion (98.97%), this is in accordance with the number of places of worship. The largest place of worship is the mosque (78.43%). Currently, almost all hamlets in Kendal Regency have prayer rooms.

Gambar 4.1
Figures

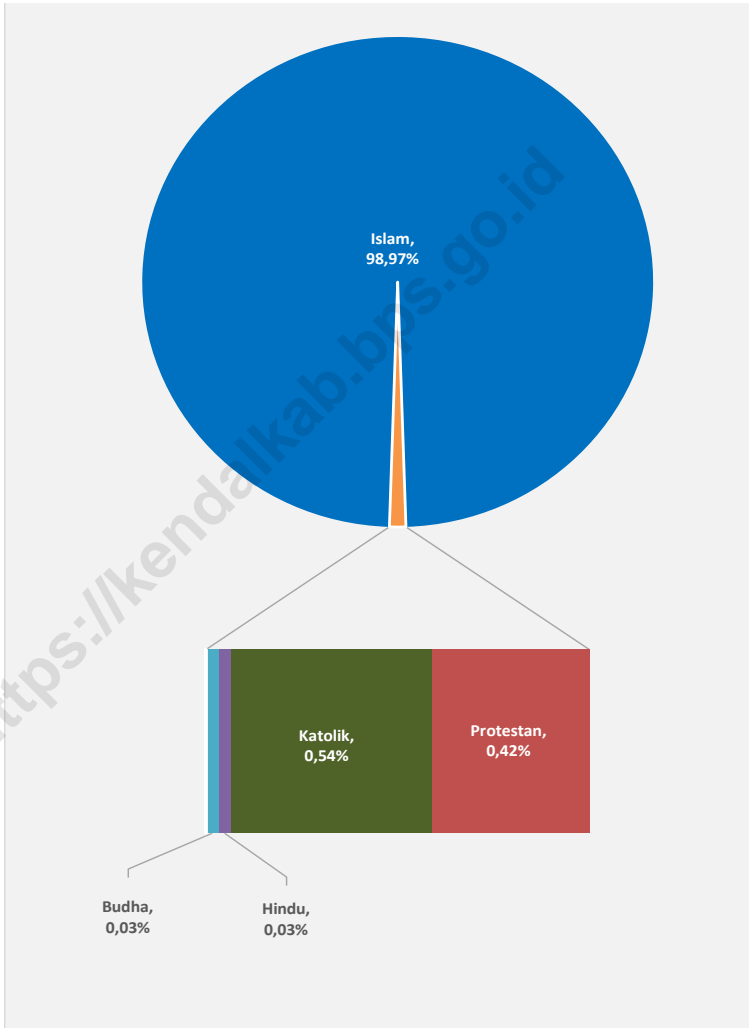
Jumlah Sekolah Menurut Tingkat Pendidikan di Kabupaten Kendal, 2021
Number of Schools by Education Level in Kendal Regency, 2021



Sumber/Source : Kementerian Pendidikan dan Kebudayaan, Data Semester Ganjil/Ministry of Educations and Culture, Odd Semester Data

Gambar 4.2
Figures

Persentase Penduduk Menurut Agama di Kabupaten Kendal, 2021
Percentage of Population by Religion in Kendal Regency, 2021



Sumber/Source : Kementerian Agama Kabupaten Kendal, Data Semester Ganjil/Ministry of Religious Affairs of Kendal Regency, Odd Semester Data

4.1 PENDIDIKAN EDUCATION

Tabel 4.1.1 Jumlah Sekolah, Guru, dan Murid Taman Kanak-Kanak (TK) di Bawah Kementerian Pendidikan dan Kebudayaan Menurut Kecamatan di Kabupaten Kendal, 2020/2021 dan 2021/2022
Number of Schools, Teachers, and Pupils in Kindergarten Under The Ministry of Education and Culture by Subdistrict in Kendal Regency, 2020/2021 dan 2021/2022

Kecamatan Subdistrict	Sekolah/Schools					
	Negeri/Public		Swasta/Private		Jumlah/Total	
	2020/2021	2021/2022	2020/2021	2021/2022	2020/2021	2021/2022
(1)	(2)	(3)	(4)	(5)	(6)	(7)
010 Plantungan	1	1	10	10	11	11
020 Sukorejo	-	-	37	37	37	37
030 Pageruyung	-	-	22	21	22	21
040 Patean	-	-	31	30	31	30
050 Singorojo	1	1	24	24	25	25
060 Limbangan	-	-	25	25	25	25
070 Boja	-	-	39	38	39	38
080 Kaliwungu	-	-	28	28	28	28
081 Kaliwungu Selatan	-	-	13	13	13	13
090 Brangsong	-	-	21	21	21	21
100 Pegandon	-	-	17	17	17	17
101 Ngampel	-	-	19	19	19	19
110 Gemuh	-	-	19	19	19	19
111 Ringinarum	-	-	15	15	15	15
120 Weleri	-	-	35	34	35	34
130 Rowosari	-	-	25	25	25	25
140 Kangkung	-	-	23	23	23	23
150 Cepiring	-	-	22	22	22	22
160 Patebon	-	-	31	31	31	31
170 Kendal	1	1	23	23	24	24
Kabupaten Kendal	3	3	479	475	482	478

Lanjutan Tabel/Continued Table 4.1.1

Kecamatan Subdistrict	Guru ¹ /Teachers ¹					
	Negeri/Public		Swasta/Private		Jumlah/Total	
	2020/2021	2021/2022	2020/2021	2021/2022	2020/2021	2021/2022
(1)	(8)	(9)	(10)	(11)	(12)	(13)
010 Plantungan	7	4	35	33	42	37
020 Sukorejo	-	-	162	146	162	146
030 Pageruyung	-	-	62	59	62	59
040 Patean	-	-	87	84	87	84
050 Singorojo	4	4	75	71	79	75
060 Limbangan	-	-	65	64	65	64
070 Boja	-	-	136	135	136	135
080 Kaliwungu	-	-	107	107	107	107
081 Kaliwungu Selatan	-	-	55	58	55	58
090 Brangsong	-	-	59	59	59	59
100 Pegandon	-	-	58	61	58	61
101 Ngampel	-	-	55	52	55	52
110 Gemuh	-	-	59	57	59	57
111 Ringinarum	-	-	55	54	55	54
120 Weleri	-	-	149	143	149	143
130 Rowosari	-	-	102	101	102	101
140 Kangkung	-	-	91	90	91	90
150 Cepiring	-	-	87	81	87	81
160 Patebon	-	-	107	105	107	105
170 Kendal	6	6	112	103	118	109
Kabupaten Kendal	17	14	1718	1663	1735	1677

Lanjutan Tabel/Continued Table 4.1.1

Kecamatan Subdistrict	Murid/Pupils					
	Negeri/Public		Swasta/Private		Jumlah/Total	
	2020/2021	2021/2022	2020/2021	2021/2022	2020/2021	2021/2022
(1)	(14)	(15)	(16)	(17)	(18)	(19)
010 Plantungan	48	46	362	362	410	408
020 Sukorejo	-	-	1 885	1 800	1 885	1 800
030 Pageruyung	-	-	762	720	762	720
040 Patean	-	-	1 114	1 016	1 114	1 016
050 Singorojo	53	58	899	779	952	837
060 Limbangan	-	-	861	836	861	836
070 Boja	-	-	2 034	2 015	2 034	2 015
080 Kaliwungu	-	-	1 808	1 664	1 808	1 664
081 Kaliwungu Selatan	-	-	855	775	855	775
090 Brangsong	-	-	939	844	939	844
100 Pegandon	-	-	794	688	794	688
101 Ngampel	-	-	813	699	813	699
110 Gemuh	-	-	792	645	792	645
111 Ringinarum	-	-	754	660	754	660
120 Weleri	-	-	1 918	1 785	1 918	1 785
130 Rowosari	-	-	1 509	1 395	1 509	1 395
140 Kangkung	-	-	1 201	1 124	1 201	1 124
150 Cepiring	-	-	1 224	1 015	1 224	1 015
160 Patebon	-	-	1 517	1 286	1 517	1 286
170 Kendal	82	55	1 085	1 008	1 167	1 063
Kabupaten Kendal	183	159	23 126	21 116	23 309	21 275

Catatan/Note: ¹ Jumlah guru termasuk kepala sekolah dan guru/The total of teachers including headmaster and teacher

Sumber/Source: Kementerian Pendidikan dan Kebudayaan, Data Semester Ganjil/Ministry of Educations and Culture, Odd Semester Data

Tabel
Table 4.1.2

**Jumlah Sekolah, Guru, dan Murid Raudatul Athfal (RA)
di Bawah Kementerian Agama Menurut Kecamatan di
Kabupaten Kendal, 2020/2021 dan 2021/2022**
*Number of Schools, Teachers, and Pupils in Raudatul Athfal
(RA) Under The Ministry of Religious Affairs by Subdistrict in
Kendal Regency, 2020/2021 dan 2021/2022*

Kecamatan Subdistrict	Sekolah/Schools		Guru/Teachers		Murid/Pupils	
	2020/2021	2021/2022	2020/2021	2021/2022	2020/2021	2021/2022
(1)	(2)	(3)	(4)	(5)	(6)	(7)
010 Plantungan	8	8	25	26	223	307
020 Sukorejo	7	3	5	8	89	93
030 Pageruyung	3	7	16	26	241	214
040 Patean	1	1	4	4	66	91
050 Singorojo	1	1	2	2	30	34
060 Limbangan	2	2	4	6	62	74
070 Boja	4	4	10	12	120	117
080 Kaliwungu	-	-	-	-	-	-
081 Kaliwungu Selatan	1	1	5	6	107	73
090 Brangsong	4	4	13	16	192	147
100 Pegandon	1	1	4	4	48	44
101 Ngampel	-	-	-	-	-	-
110 Gemuh	2	2	12	6	87	84
111 Ringinarum	1	1	3	2	27	24
120 Weleri	-	-	-	-	-	-
130 Rowosari	1	4	11	16	131	140
140 Kangkung	4	1	4	3	42	32
150 Cepiring	4	4	15	17	155	145
160 Patebon	3	3	9	11	136	119
170 Kendal	7	7	28	33	398	335
Kabupaten Kendal	54	54	170	198	2 154	2 073

Catatan/Note: Seluruh Raudatul Athfal (RA) berstatus swasta/All Raudatul Athfal (RA) are private

Sumber/Source: Kementerian Agama Kabupaten Kendal, Data Semester Ganjil/Ministry of Religious Affairs of Kendal Regency, Odd Semester Data

Tabel
Table 4.1.3

**Jumlah Sekolah, Guru, dan Murid Sekolah Dasar (SD)
di Bawah Kementerian Pendidikan dan Kebudayaan
Menurut Kecamatan di Kabupaten Kendal, 2020/2021 dan
2021/2022**

**Number of Schools, Teachers, and Pupils in Primary Schools
Under The Ministry of Education and Culture by Subdistrict
in Kendal Regency, 2020/2021 dan 2021/2022**

Kecamatan Subdistrict	Sekolah/Schools					
	Negeri/Public		Swasta/Private		Jumlah/Total	
	2020/2021	2021/2022	2020/2021	2021/2022	2020/2021	2021/2022
(1)	(2)	(3)	(4)	(5)	(6)	(7)
010 Plantungan	26	26	-	-	26	26
020 Sukorejo	34	34	4	4	38	38
030 Pageruyung	30	30	-	-	30	30
040 Patean	32	32	-	-	32	32
050 Singorojo	36	36	-	-	36	36
060 Limbangan	30	30	-	-	30	30
070 Boja	40	40	2	2	42	42
080 Kaliwungu	23	23	-	-	23	23
081 Kaliwungu Selatan	18	18	2	2	20	20
090 Brangsong	25	25	1	1	26	26
100 Pegandon	19	19	2	2	21	21
101 Ngampel	17	17	-	-	17	17
110 Gemuh	26	26	-	-	26	26
111 Ringinarum	19	19	-	-	19	19
120 Weleri	30	30	3	3	33	33
130 Rowosari	27	26	1	1	28	27
140 Kangkung	27	27	1	1	28	28
150 Cepiring	28	28	1	1	29	29
160 Patebon	30	30	3	3	33	33
170 Kendal	34	34	4	4	38	38
Kabupaten Kendal	551	550	24	24	575	574

Lanjutan Tabel/*Continued Table* 4.1.3

Kecamatan Subdistrict	Guru ¹ /Teachers ¹					
	Negeri/Public		Swasta/Private		Jumlah/Total	
	2020/2021	2021/2022	2020/2021	2021/2022	2020/2021	2021/2022
(1)	(8)	(9)	(10)	(11)	(12)	(13)
010 Plantungan	204	194	-	-	204	194
020 Sukorejo	285	273	38	32	323	305
030 Pageruyung	221	205	-	-	221	205
040 Patean	243	214	-	-	243	214
050 Singorojo	287	269	-	-	287	269
060 Limbangan	258	249	-	-	258	249
070 Boja	357	346	24	22	381	368
080 Kaliwungu	242	231	-	-	242	231
081 Kaliwungu Selatan	172	159	18	16	190	175
090 Brangsong	208	205	12	13	220	218
100 Pegandon	176	163	28	27	204	190
101 Ngampel	149	139	-	-	149	139
110 Gemuh	224	213	-	-	224	213
111 Ringinarum	159	152	-	-	159	152
120 Weleri	263	249	52	54	315	303
130 Rowosari	219	209	-	11	219	220
140 Kangkung	224	213	24	23	248	236
150 Cepiring	229	206	-	5	229	211
160 Patebon	250	230	25	37	275	267
170 Kendal	300	271	55	52	355	323
Kabupaten Kendal	4 670	4 390	276	292	4 946	4 682

Lanjutan Tabel/Continued Table 4.1.3

Kecamatan Subdistrict	Murid/Pupils					
	Negeri/Public		Swasta/Private		Jumlah/Total	
	2020/2021	2021/2022	2020/2021	2021/2022	2020/2021	2021/2022
(1)	(14)	(15)	(16)	(17)	(18)	(19)
010 Plantungan	2 108	2 036	-	-	2 108	2 036
020 Sukorejo	3 835	3 634	1 007	975	4 842	4 609
030 Pageruyung	2 629	2 541	-	-	2 629	2 541
040 Patean	3 469	3 352	-	-	3 469	3 352
050 Singorojo	4 658	4 485	-	-	4 658	4 485
060 Limbangan	3 199	3 098	-	-	3 199	3 098
070 Boja	6 708	6 667	445	414	7 153	7 081
080 Kaliwungu	5 095	5 158	-	-	5 095	5 158
081 Kaliwungu Selatan	3 315	3 222	459	447	3 774	3 669
090 Brangsong	4 162	4 205	319	342	4 481	4 547
100 Pegandon	3 087	3 051	620	569	3 707	3 620
101 Ngampel	2 726	2 677	-	-	2 726	2 677
110 Gemuh	3 904	3 763	-	-	3 904	3 763
111 Ringinarum	2 484	2 404	-	-	2 484	2 404
120 Weleri	4 424	4 193	1 022	998	5 446	5 191
130 Rowosari	3 217	3 118	298	290	3 515	3 408
140 Kangkung	3 510	3 567	445	422	3 955	3 989
150 Cepiring	4 560	4 369	62	83	4 622	4 452
160 Patebon	4 151	4 064	678	702	4 829	4 766
170 Kendal	4 506	4 422	818	764	5 324	5 186
Kabupaten Kendal	75 747	74 026	6 173	6 006	81 920	80 032

Catatan/Note: ¹ Jumlah guru termasuk kepala sekolah dan guru/The total of teachers including headmaster and teacher

Sumber/Source: Kementerian Pendidikan dan Kebudayaan, Data Semester Ganjil/Ministry of Educations and Culture, Odd Semester Data

Tabel
Table 4.1.4

Jumlah Sekolah, Guru, dan Murid Madrasah Ibtidaiyah (MI) di Bawah Kementerian Agama Menurut Kecamatan Menurut Kecamatan di Kabupaten Kendal, 2020/2021 dan 2021/2022
Number of Schools, Teachers, and Pupils in Madrasah Ibtidaiyah (MI) Under The Ministry of Religious Affairs by Subdistrict in Kendal Regency, 2020/2021 dan 2021/2022

Kecamatan Subdistrict	Sekolah/Schools					
	Negeri/Public		Swasta/Private		Jumlah/Total	
	2020/2021	2021/2022	2020/2021	2021/2022	2020/2021	2021/2022
(1)	(2)	(3)	(4)	(5)	(6)	(7)
010 Plantungan	-	-	7	7	7	7
020 Sukorejo	-	-	4	4	4	4
030 Pageruyung	-	-	10	10	10	10
040 Patean	1	1	4	4	5	5
050 Singorojo	-	-	2	2	2	2
060 Limbangan	-	-	2	2	2	2
070 Boja	-	-	4	4	4	4
080 Kaliwungu	-	-	8	8	8	8
081 Kaliwungu Selatan	-	-	4	4	4	4
090 Brangsong	-	-	3	4	3	4
100 Pegandon	-	-	2	2	2	2
101 Ngampel	-	-	3	3	3	3
110 Gemuh	-	-	5	5	5	5
111 Ringinarum	-	-	7	8	7	8
120 Weleri	-	-	4	4	4	4
130 Rowosari	-	-	7	7	7	7
140 Kangkung	-	-	9	9	9	9
150 Cepiring	-	-	3	3	3	3
160 Patebon	-	-	7	7	7	7
170 Kendal	2	2	1	1	3	3
Kabupaten Kendal	3	3	96	98	99	101

Lanjutan Tabel/Continued Table 4.1.4

Kecamatan Subdistrict	Guru/Teachers					
	Negeri/Public		Swasta/Private		Jumlah/Total	
	2020/2021	2021/2022	2020/2021	2021/2022	2020/2021	2021/2022
(1)	(8)	(9)	(10)	(11)	(12)	(13)
010 Plantungan	-	-	56	62	56	62
020 Sukorejo	-	-	38	42	38	42
030 Pageruyung	-	-	116	148	116	148
040 Patean	17	19	48	68	65	87
050 Singorojo	-	-	18	23	18	23
060 Limbangan	-	-	6	8	6	8
070 Boja	-	-	31	39	31	39
080 Kaliwungu	-	-	91	105	91	105
081 Kaliwungu Selatan	-	-	26	31	26	31
090 Brangsong	-	-	25	41	25	41
100 Pegandon	-	-	13	15	13	15
101 Ngampel	-	-	26	33	26	33
110 Gemuh	-	-	48	56	48	56
111 Ringinarum	-	-	58	70	58	70
120 Weleri	-	-	46	69	46	69
130 Rowosari	-	-	55	66	55	66
140 Kangkung	-	-	71	78	71	78
150 Cepiring	-	-	17	19	17	19
160 Patebon	-	-	58	60	58	60
170 Kendal	62	81	10	12	72	93
Kabupaten Kendal	79	100	857	1 045	936	1 145

Lanjutan Tabel/*Continued Table* 4.1.4

Kecamatan Subdistrict	Murid/Pupils					
	Negeri/Public		Swasta/Private		Jumlah/Total	
	2020/2021	2021/2022	2020/2021	2021/2022	2020/2021	2021/2022
(1)	(14)	(15)	(16)	(17)	(18)	(19)
010 Plantungan	-	-	877	867	877	867
020 Sukorejo	-	-	656	653	656	653
030 Pageruyung	-	-	2 165	2 126	2 165	2 126
040 Patean	206	197	1 135	1 128	1 341	1 325
050 Singorojo	-	-	327	324	327	324
060 Limbangan	-	-	127	118	127	118
070 Boja	-	-	560	604	560	604
080 Kaliwungu	-	-	1 907	1 918	1 907	1 918
081 Kaliwungu Selatan	-	-	553	550	553	550
090 Brangsong	-	-	546	571	546	571
100 Pegandon	-	-	169	174	169	174
101 Ngampel	-	-	566	596	566	596
110 Gemuh	-	-	908	880	908	880
111 Ringinarum	-	-	902	808	902	808
120 Weleri	-	-	1 045	1 099	1 045	1 099
130 Rowosari	-	-	918	875	918	875
140 Kangkung	-	-	1 358	1 365	1 358	1 365
150 Cepiring	-	-	301	293	301	293
160 Patebon	-	-	1 239	1 231	1 239	1 231
170 Kendal	1 144	1 111	125	132	1 269	1 243
Kabupaten Kendal	1 350	1 308	16 384	16 312	17 734	17 620

Sumber/*Source*: Kementerian Agama Kabupaten Kendal, Data Semester Ganjil/*Ministry of Religious Affairs of Kendal Regency, Odd Semester Data*

Tabel
Table 4.1.5

Jumlah Sekolah, Guru, dan Murid Sekolah Menengah Pertama (SMP) di Bawah Kementerian Pendidikan dan Kebudayaan Menurut Kecamatan di Kabupaten Kendal, 2020/2021 dan 2021/2022
Number of Schools, Teachers, and Pupils in Junior High Schools Under The Ministry of Education and Culture by Subdistrict in Kendal Regency, 2020/2021 dan 2021/2022

Kecamatan Subdistrict	Sekolah/Schools					
	Negeri/Public		Swasta/Private		Jumlah/Total	
	2020/2021	2021/2022	2020/2021	2021/2022	2020/2021	2021/2022
(1)	(2)	(3)	(4)	(5)	(6)	(7)
010 Plantungan	3	3	1	1	4	4
020 Sukorejo	4	4	3	3	7	7
030 Pageruyung	2	2	2	2	4	4
040 Patean	3	3	-	-	3	3
050 Singorojo	4	4	-	-	4	4
060 Limbangan	3	3	3	2	6	5
070 Boja	4	4	5	6	9	10
080 Kaliwungu	1	1	5	5	6	6
081 Kaliwungu Selatan	2	2	2	2	4	4
090 Brangsong	2	2	5	5	7	7
100 Pegandon	3	3	2	3	5	6
101 Ngampel	1	1	3	3	4	4
110 Gemuh	2	2	2	2	4	4
111 Ringinarum	1	1	2	2	3	3
120 Weleri	2	2	6	6	8	8
130 Rowosari	2	2	2	2	4	4
140 Kangkung	3	3	2	2	5	5
150 Cepiring	2	2	1	1	3	3
160 Patebon	3	3	6	6	9	9
170 Kendal	3	3	5	5	8	8
Kabupaten Kendal	50	50	57	58	107	108

Lanjutan Tabel/*Continued Table* 4.1.5

Kecamatan Subdistrict	Guru ¹ /Teachers ¹					
	Negeri/Public		Swasta/Private		Jumlah/Total	
	2020/2021	2021/2022	2020/2021	2021/2022	2020/2021	2021/2022
(1)	(8)	(9)	(10)	(11)	(12)	(13)
010 Plantungan	36	35	13	10	49	45
020 Sukorejo	83	83	32	31	115	114
030 Pageruyung	39	40	19	18	58	58
040 Patean	74	74	-	-	74	74
050 Singorojo	87	84	-	-	87	84
060 Limbangan	50	51	14	8	64	59
070 Boja	126	120	40	48	166	168
080 Kaliwungu	23	23	56	66	79	89
081 Kaliwungu Selatan	75	76	35	32	110	108
090 Brangsong	89	82	57	54	146	136
100 Pegandon	76	71	21	24	97	95
101 Ngampel	30	30	73	67	103	97
110 Gemuh	50	51	35	32	85	83
111 Ringinarum	37	35	20	24	57	59
120 Weleri	77	69	74	76	151	145
130 Rowosari	72	70	35	33	107	103
140 Kangkung	76	74	13	13	89	87
150 Cepiring	70	70	6	4	76	74
160 Patebon	109	109	65	74	174	183
170 Kendal	120	112	51	46	171	158
Kabupaten Kendal	1 399	1 359	659	660	2 058	2 019

Lanjutan Tabel/Continued Table 4.1.5

Kecamatan Subdistrict	Murid/Pupils					
	Negeri/Public		Swasta/Private		Jumlah/Total	
	2020/2021	2021/2022	2020/2021	2021/2022	2020/2021	2021/2022
(1)	(14)	(15)	(16)	(17)	(18)	(19)
010 Plantungan	513	506	260	278	773	784
020 Sukorejo	1 361	1 381	475	430	1 836	1 811
030 Pageruyung	717	760	349	421	1 066	1 181
040 Patean	1 324	1 349	-	-	1 324	1 349
050 Singorojo	1 417	1 439	-	-	1 417	1 439
060 Limbangan	770	769	289	582	1 059	1 351
070 Boja	2 238	2 206	523	561	2 761	2 767
080 Kaliwungu	469	465	1 247	1 288	1 716	1 753
081 Kaliwungu Selatan	1 475	1 488	810	825	2 285	2 313
090 Brangsong	1 637	1 619	957	1 001	2 594	2 620
100 Pegandon	1 295	1 277	406	464	1 701	1 741
101 Ngampel	572	572	1 389	1 460	1 961	2 032
110 Gemuh	888	914	482	372	1 370	1 286
111 Ringinarum	758	765	393	401	1 151	1 166
120 Weleri	1 323	1 320	1 003	952	2 326	2 272
130 Rowosari	1 211	1 223	301	279	1 512	1 502
140 Kangkung	1 182	1 223	243	245	1 425	1 468
150 Cepiring	1 276	1 461	9	4	1 285	1 465
160 Patebon	1 937	1 951	1 084	1 184	3 021	3 135
170 Kendal	2 177	2 147	587	552	2 764	2 699
Kabupaten Kendal	24 540	24 835	10 807	11 299	35 347	36 134

Catatan/Note: ¹ Jumlah guru termasuk kepala sekolah dan guru/The total of teachers including headmaster and teacher

Sumber/Source: Kementerian Pendidikan dan Kebudayaan, Data Semester Ganjil/Ministry of Educations and Culture, Odd Semester Data

Tabel
Table 4.1.6

Jumlah Sekolah, Guru, dan Murid Madrasah Tsanawiyah (MTs) di Bawah Kementerian Agama Menurut Kecamatan di Kabupaten Kendal, 2020/2021 dan 2021/2022
Number of Schools, Teachers, and Pupils in Madrasah Tsanawiyah (MTs) Under The Ministry of Religious Affairs by Subdistrict in Kendal Regency, 2020/2021 dan 2021/2022

Kecamatan Subdistrict	Sekolah/Schools					
	Negeri/Public		Swasta/Private		Jumlah/Total	
	2020/2021	2021/2022	2020/2021	2021/2022	2020/2021	2021/2022
(1)	(2)	(3)	(4)	(5)	(6)	(7)
010 Plantungan	-	-	4	4	4	4
020 Sukorejo	-	-	2	2	2	2
030 Pageruyung	-	-	5	5	5	5
040 Patean	-	-	3	3	3	3
050 Singorojo	-	-	4	4	4	4
060 Limbangan	-	-	3	3	3	3
070 Boja	-	-	2	2	2	2
080 Kaliwungu	-	-	1	1	1	1
081 Kaliwungu Selatan	-	-	1	1	1	1
090 Brangsong	1	1	1	1	2	2
100 Pegandon	-	-	1	1	1	1
101 Ngampel	-	-	-	-	-	-
110 Gemuh	-	-	2	2	2	2
111 Ringinarum	-	-	-	-	-	-
120 Weleri	-	-	5	4	5	4
130 Rowosari	-	-	3	3	3	3
140 Kangkung	-	-	3	3	3	3
150 Cepiring	-	-	1	1	1	1
160 Patebon	-	-	2	2	2	2
170 Kendal	1	1	2	2	3	3
Kabupaten Kendal	2	2	45	45	47	47

Lanjutan Tabel/Continued Table 4.1.6

Kecamatan Subdistrict	Guru/Teachers					
	Negeri/Public		Swasta/Private		Jumlah/Total	
	2020/2021	2021/2022	2020/2021	2021/2022	2020/2021	2021/2022
(1)	(8)	(9)	(10)	(11)	(12)	(13)
010 Plantungan	-	-	47	57	47	57
020 Sukorejo	-	-	44	59	44	59
030 Pageruyung	-	-	124	131	124	131
040 Patean	-	-	66	72	66	72
050 Singorojo	-	-	43	58	43	58
060 Limbangan	-	-	31	51	31	51
070 Boja	-	-	44	61	44	61
080 Kaliwungu	-	-	24	30	24	30
081 Kaliwungu Selatan	-	-	13	23	13	23
090 Brangsong	62	74	10	21	72	95
100 Pegandon	-	-	19	26	19	26
101 Ngampel	-	-	-	-	-	-
110 Gemuh	-	-	56	70	56	70
111 Ringinarum	-	-	-	-	-	-
120 Weleri	-	-	55	42	55	42
130 Rowosari	-	-	40	60	40	60
140 Kangkung	-	-	26	34	26	34
150 Cepiring	-	-	18	30	18	30
160 Patebon	-	-	36	46	36	46
170 Kendal	47	63	31	41	78	104
Kabupaten Kendal	109	137	727	923	836	1 060

Lanjutan Tabel/*Continued Table* 4.1.6

Kecamatan Subdistrict	Murid/Pupils					
	Negeri/Public		Swasta/Private		Jumlah/Total	
	2020/2021	2021/2022	2020/2021	2021/2022	2020/2021	2021/2022
(1)	(14)	(15)	(16)	(17)	(18)	(19)
010 Plantungan	-	-	644	646	644	646
020 Sukorejo	-	-	901	958	901	958
030 Pageruyung	-	-	2 193	2 167	2 193	2 167
040 Patean	-	-	1 158	1 177	1 158	1 177
050 Singorojo	-	-	447	373	447	373
060 Limbangan	-	-	423	403	423	403
070 Boja	-	-	746	749	746	749
080 Kaliwungu	-	-	1	283	1	283
081 Kaliwungu Selatan	-	-	272	229	272	229
090 Brangsong	937	898	102	122	1 039	1 020
100 Pegandon	-	-	204	158	204	158
101 Ngampel	-	-	-	-	-	-
110 Gemuh	-	-	945	1 000	945	1 000
111 Ringinarum	-	-	-	-	-	-
120 Weleri	-	-	234	225	234	225
130 Rowosari	-	-	384	341	384	341
140 Kangkung	-	-	161	130	161	130
150 Cepiring	-	-	327	312	327	312
160 Patebon	-	-	524	587	524	587
170 Kendal	1	603	217	200	218	803
Kabupaten Kendal	938	1 501	9 883	10 060	10 821	11 561

Sumber/*Source*: Kementerian Agama Kabupaten Kendal, Data Semester Ganjil/*Ministry of Religious Affairs of Kendal Regency, Odd Semester Data*

Tabel
Table 4.1.7

Jumlah Sekolah, Guru, dan Murid Sekolah Menengah Atas (SMA) di Bawah Kementerian Pendidikan dan Kebudayaan Menurut Kecamatan di Kabupaten Kendal, 2020/2021 dan 2021/2022
Number of Schools, Teachers, and Pupils in Senior High Schools Under The Ministry of Education and Culture by Subdistrict in Kendal Regency, 2020/2021 dan 2021/2022

Kecamatan Subdistrict	Sekolah/Schools					
	Negeri/Public		Swasta/Private		Jumlah/Total	
	2020/2021	2021/2022	2020/2021	2021/2022	2020/2021	2021/2022
(1)	(2)	(3)	(4)	(5)	(6)	(7)
010 Plantungan	-	-	1	1	1	1
020 Sukorejo	2	2	-	-	2	2
030 Pageruyung	-	-	-	-	-	-
040 Patean	1	1	-	-	1	1
050 Singorojo	1	1	-	-	1	1
060 Limbangan	1	1	-	-	1	1
070 Boja	1	1	2	2	3	3
080 Kaliwungu	1	1	1	1	2	2
081 Kaliwungu Selatan	-	-	1	1	1	1
090 Brangsong	-	-	3	3	3	3
100 Pegandon	1	1	1	1	2	2
101 Ngampel	-	-	-	-	-	-
110 Gemuh	1	1	-	-	1	1
111 Ringinarum	-	-	-	-	-	-
120 Weleri	1	1	3	3	4	4
130 Rowosari	1	1	1	1	2	2
140 Kangkung	-	-	1	1	1	1
150 Cepiring	1	1	-	-	1	1
160 Patebon	1	1	3	3	4	4
170 Kendal	1	1	3	3	4	4
Kabupaten Kendal	14	14	20	20	34	34

Lanjutan Tabel/*Continued Table* 4.1.7

Kecamatan Subdistrict	Guru ¹ /Teachers ¹					
	Negeri/Public		Swasta/Private		Jumlah/Total	
	2020/2021	2021/2022	2020/2021	2021/2022	2020/2021	2021/2022
(1)	(8)	(9)	(10)	(11)	(12)	(13)
010 Plantungan	-	-	6	5	6	5
020 Sukorejo	65	59	-	-	65	59
030 Pageruyung	-	-	-	-	-	-
040 Patean	12	14	-	-	12	14
050 Singorojo	30	26	-	-	30	26
060 Limbangan	35	35	-	-	35	35
070 Boja	50	54	15	12	65	66
080 Kaliwungu	54	50	15	13	69	63
081 Kaliwungu Selatan	-	-	8	8	8	8
090 Brangsong	-	-	43	44	43	44
100 Pegandon	49	47	6	5	55	52
101 Ngampel	-	-	-	-	-	-
110 Gemuh	35	32	-	-	35	32
111 Ringinarum	-	-	-	-	-	-
120 Weleri	51	48	53	50	104	98
130 Rowosari	32	31	12	11	44	42
140 Kangkung	-	-	15	16	15	16
150 Cepiring	43	36	-	-	43	36
160 Patebon	65	57	70	59	135	116
170 Kendal	51	53	38	39	89	92
Kabupaten Kendal	572	542	281	262	853	804

Lanjutan Tabel/*Continued Table 4.1.7*

Kecamatan Subdistrict	Murid/Pupils					
	Negeri/Public		Swasta/Private		Jumlah/Total	
	2020/2021	2021/2022	2020/2021	2021/2022	2020/2021	2021/2022
(1)	(14)	(15)	(16)	(17)	(18)	(19)
010 Plantungan	-	-	167	162	167	162
020 Sukorejo	1 171	1 229	-	-	1 171	1 229
030 Pageruyung	-	-	-	-	-	-
040 Patean	121	175	-	-	121	175
050 Singorojo	508	523	-	-	508	523
060 Limbangan	632	631	-	-	632	631
070 Boja	1 062	1 069	209	195	1 271	1 264
080 Kaliwungu	1 066	1 068	95	89	1 161	1 157
081 Kaliwungu Selatan	-	-	131	141	131	141
090 Brangsong	-	-	754	785	754	785
100 Pegandon	847	849	14	24	861	873
101 Ngampel	-	-	-	-	-	-
110 Gemuh	664	670	-	-	664	670
111 Ringinarum	-	-	-	-	-	-
120 Weleri	960	958	369	381	1 329	1 339
130 Rowosari	473	526	57	46	530	572
140 Kangkung	-	-	239	226	239	226
150 Cepiring	843	834	-	-	843	834
160 Patebon	1 227	1 252	825	725	2 052	1 977
170 Kendal	1 146	1 154	235	309	1 381	1 463
Kabupaten Kendal	10 720	10 938	3 095	3 083	13 815	14 021

Catatan/Note: ¹ Jumlah guru termasuk kepala sekolah dan guru/*The total of teachers including headmaster and teacher*

Sumber/Source: Kementerian Pendidikan dan Kebudayaan, Data Semester Ganjil/*Ministry of Educations and Culture, Odd Semester Data*

Tabel
Table 4.1.8

Jumlah Sekolah, Guru, dan Murid Sekolah Menengah Kejuruan (SMK) di Bawah Kementerian Pendidikan dan Kebudayaan Menurut Kecamatan di Kabupaten Kendal, 2020/2021 dan 2021/2022
Number of Schools, Teachers, and Pupils in Vocational High Schools Under The Ministry of Education and Culture by Subdistrict in Kendal Regency, 2020/2021 dan 2021/2022

Kecamatan Subdistrict	Sekolah/Schools					
	Negeri/Public		Swasta/Private		Jumlah/Total	
	2020/2021	2021/2022	2020/2021	2021/2022	2020/2021	2021/2022
(1)	(2)	(3)	(4)	(5)	(6)	(7)
010 Plantungan	1	1	-	-	1	1
020 Sukorejo	-	-	3	3	3	3
030 Pageruyung	1	1	-	-	1	1
040 Patean	1	1	2	2	3	3
050 Singorojo	-	-	1	1	1	1
060 Limbangan	-	-	1	1	1	1
070 Boja	1	1	5	5	6	6
080 Kaliwungu	-	-	2	2	2	2
081 Kaliwungu Selatan	-	-	1	1	1	1
090 Brangsong	1	1	2	2	3	3
100 Pegandon	-	-	2	2	2	2
101 Ngampel	-	-	3	3	3	3
110 Gemuh	-	-	-	-	-	-
111 Ringinarum	-	-	1	1	1	1
120 Weleri	-	-	4	4	4	4
130 Rowosari	-	-	1	1	1	1
140 Kangkung	-	-	1	1	1	1
150 Cepiring	-	-	1	1	1	1
160 Patebon	2	2	6	5	8	7
170 Kendal	-	-	6	6	6	6
Kabupaten Kendal	7	7	42	41	49	48

Lanjutan Tabel/Continued Table 4.1.8

Kecamatan Subdistrict	Guru ¹ /Teachers ¹					
	Negeri/Public		Swasta/Private		Jumlah/Total	
	2020/2021	2021/2022	2020/2021	2021/2022	2020/2021	2020/2021
(1)	(8)	(9)	(10)	(11)	(12)	(13)
010 Plantungan	14	21	-	-	14	21
020 Sukorejo	-	-	79	77	79	77
030 Pageruyung	67	65	-	-	67	65
040 Patean	38	44	23	20	61	64
050 Singorojo	-	-	8	8	8	8
060 Limbangan	-	-	12	14	12	14
070 Boja	74	72	121	119	195	191
080 Kaliwungu	-	-	48	48	48	48
081 Kaliwungu Selatan	-	-	12	13	12	13
090 Brangsong	85	85	67	72	152	157
100 Pegandon	-	-	24	25	24	25
101 Ngampel	-	-	36	53	36	53
110 Gemuh	-	-	-	-	-	-
111 Ringinarum	-	-	9	10	9	10
120 Weleri	-	-	134	129	134	129
130 Rowosari	-	-	35	44	35	44
140 Kangkung	-	-	8	10	8	10
150 Cepiring	-	-	11	10	11	10
160 Patebon	187	176	109	104	296	280
170 Kendal	-	-	196	184	196	184
Kabupaten Kendal	465	463	932	940	1 397	1 403

Lanjutan Tabel/*Continued Table 4.1.8*

Kecamatan Subdistrict	Murid/Pupils					
	Negeri/Public		Swasta/Private		Jumlah/Total	
	2020/2021	2021/2022	2020/2021	2021/2022	2020/2021	2021/2022
(1)	(14)	(15)	(16)	(17)	(18)	(19)
010 Plantungan	334	396	-	-	334	396
020 Sukorejo	-	-	1 896	1 928	1 896	1 928
030 Pageruyung	1 334	1 442	-	-	1 334	1 442
040 Patean	810	879	373	356	1 183	1 235
050 Singorojo	-	-	32	75	32	75
060 Limbangan	-	-	347	407	347	407
070 Boja	1 447	1 462	1 808	1 705	3 255	3 167
080 Kaliwungu	-	-	682	889	682	889
081 Kaliwungu Selatan	-	-	148	185	148	185
090 Brangsong	1 405	1 928	1 606	1 692	3 011	3 620
100 Pegandon	-	-	271	200	271	200
101 Ngampel	-	-	678	693	678	693
110 Gemuh	-	-	-	-	-	-
111 Ringinarum	-	-	62	56	62	56
120 Weleri	-	-	2 379	2 358	2 379	2 358
130 Rowosari	-	-	821	801	821	801
140 Kangkung	-	-	63	85	63	85
150 Cepiring	-	-	90	49	90	49
160 Patebon	2 949	4 360	1 738	1 667	4 687	6 027
170 Kendal	-	-	3 351	3 362	3 351	3 362
Kabupaten Kendal	8 279	10 467	16 345	16 508	24 624	26 975

Catatan/Note: ¹ Jumlah guru termasuk kepala sekolah dan guru/*The total of teachers including headmaster and teacher*

Sumber/Source: Kementerian Pendidikan dan Kebudayaan, Data Semester Ganjil/*Ministry of Educations and Culture, Odd Semester Data*

Tabel
Table 4.1.9

Jumlah Sekolah, Guru, dan Murid Madrasah Aliyah (MA) di Bawah Kementerian Agama Menurut Kecamatan di Kabupaten Kendal, 2020/2021 dan 2021/2022
Number of Schools, Teachers, and Pupils in Madrasah Aliyah (MA) Under the Ministry of Religious Affairs by Subdistrict in Kendal Regency, 2020/2021 dan 2021/2022

Kecamatan Subdistrict	Sekolah/Schools					
	Negeri/Public		Swasta/Private		Jumlah/Total	
	2020/2021	2021/2022	2020/2021	2021/2022	2020/2021	2021/2022
(1)	(2)	(3)	(4)	(5)	(6)	(7)
010 Plantungan	-	-	-	-	-	-
020 Sukorejo	-	-	2	2	2	2
030 Pageruyung	-	-	2	2	2	2
040 Patean	-	-	1	1	1	1
050 Singorojo	-	-	-	-	-	-
060 Limbangan	-	-	-	1	-	1
070 Boja	-	-	1	1	1	1
080 Kaliwungu	-	-	1	1	1	1
081 Kaliwungu Selatan	-	-	1	1	1	1
090 Brangsong	-	-	-	-	-	-
100 Pegandon	-	-	-	-	-	-
101 Ngampel	-	-	-	-	-	-
110 Gemuh	-	-	1	1	1	1
111 Ringinarum	-	-	-	-	-	-
120 Weleri	-	-	2	2	2	2
130 Rowosari	-	-	1	1	1	1
140 Kangkung	-	-	1	1	1	1
150 Cepiring	-	-	1	1	1	1
160 Patebon	-	-	-	-	-	-
170 Kendal	1	1	1	1	2	2
Kabupaten Kendal	1	1	15	16	16	17

Lanjutan Tabel/*Continued Table* 4.1.9

Kecamatan Subdistrict	Guru/Teachers					
	Negeri/Public		Swasta/Private		Jumlah/Total	
	2020/2021	2021/2022	2020/2021	2021/2022	2020/2021	2021/2022
(1)	(8)	(9)	(10)	(11)	(12)	(13)
010 Plantungan	-	-	-	-	-	-
020 Sukorejo	-	-	23	30	23	30
030 Pageruyung	-	-	55	68	55	68
040 Patean	-	-	18	15	18	15
050 Singorojo	-	-	-	-	-	-
060 Limbangan	-	-	-	19	-	19
070 Boja	-	-	22	27	22	27
080 Kaliwungu	-	-	12	17	12	17
081 Kaliwungu Selatan	-	-	26	32	26	32
090 Brangsong	-	-	-	-	-	-
100 Pegandon	-	-	-	-	-	-
101 Ngampel	-	-	-	-	-	-
110 Gemuh	-	-	14	19	14	19
111 Ringinarum	-	-	-	-	-	-
120 Weleri	-	-	16	18	16	18
130 Rowosari	-	-	7	8	7	8
140 Kangkung	-	-	12	15	12	15
150 Cepiring	-	-	19	23	19	23
160 Patebon	-	-	-	-	-	-
170 Kendal	70	100	12	17	82	117
Kabupaten Kendal	70	100	236	308	306	408

Lanjutan Tabel/Continued Table 4.1.9

Kecamatan Subdistrict	Murid/Pupils					
	Negeri/Public		Swasta/Private		Jumlah/Total	
	2020/2021	2021/2022	2020/2021	2021/2022	2020/2021	2021/2022
(1)	(14)	(15)	(16)	(17)	(18)	(19)
010 Plantungan	-	-	-	-	-	-
020 Sukorejo	-	-	251	289	251	289
030 Pageruyung	-	-	685	657	685	657
040 Patean	-	-	244	240	244	240
050 Singorojo	-	-	-	-	-	-
060 Limbangan	-	-	-	30	-	30
070 Boja	-	-	353	338	353	338
080 Kaliwungu	-	-	127	121	127	121
081 Kaliwungu Selatan	-	-	453	449	453	449
090 Brangsong	-	-	-	-	-	-
100 Pegandon	-	-	-	-	-	-
101 Ngampel	-	-	-	-	-	-
110 Gemuh	-	-	172	177	172	177
111 Ringinarum	-	-	-	-	-	-
120 Weleri	-	-	107	110	107	110
130 Rowosari	-	-	46	32	46	32
140 Kangkung	-	-	51	55	51	55
150 Cepiring	-	-	253	224	253	224
160 Patebon	-	-	-	-	-	-
170 Kendal	1 239	1 265	101	135	1 340	1 400
Kabupaten Kendal	1 239	1 265	2 843	2 857	4 082	4 122

Sumber/Source: Kementerian Agama Kabupaten Kendal, Data Semester Ganjil/Ministry of Religious Affairs of Kendal Regency, Odd Semester Data

Tabel
Table 4.1.10

Jumlah Desa¹/Kelurahan yang Memiliki Fasilitas Sekolah Menurut Kecamatan dan Tingkat Pendidikan di Kabupaten Kendal, 2019–2021
Number of Villages¹ Having Educational Facilities by Subdistrict and Educational Level in Kendal Regency, 2019–2021

Kecamatan Subdistrict	SD Primary School		
	2019	2020	2021
(1)	(2)	(3)	(4)
010 Plantungan	12	12	12
020 Sukorejo	18	18	18
030 Pageruyung	14	14	14
040 Patean	14	14	14
050 Singorojo	13	13	13
060 Limbangan	16	16	16
070 Boja	18	18	18
080 Kaliwungu	9	9	9
081 Kaliwungu Selatan	8	8	8
090 Brangsong	12	12	12
100 Pegandon	12	12	12
101 Ngampel	12	12	12
110 Gemuh	16	16	16
111 Ringinarum	12	12	12
120 Weleri	16	16	16
130 Rowosari	16	16	16
140 Kangkung	15	15	15
150 Cepiring	15	15	15
160 Patebon	18	18	18
170 Kendal	20	20	20
Kabupaten Kendal	286	286	286

Lanjutan Tabel/*Continued Table* 4.1.10

Kecamatan Subdistrict	SMP Junior High School		
	2019	2020	2021
(1)	(5)	(6)	(7)
010 Plantungan	7	7	7
020 Sukorejo	10	10	10
030 Pageruyung	7	7	7
040 Patean	5	5	5
050 Singorojo	6	6	6
060 Limbangan	5	5	5
070 Boja	6	6	5
080 Kaliwungu	5	5	5
081 Kaliwungu Selatan	4	4	4
090 Brangsong	7	8	8
100 Pegandon	5	5	5
101 Ngampel	3	4	4
110 Gemuh	6	6	6
111 Ringinarum	2	2	2
120 Weleri	9	9	10
130 Rowosari	5	5	5
140 Kangkung	6	6	6
150 Cepiring	3	3	3
160 Patebon	7	7	7
170 Kendal	8	8	8
Kabupaten Kendal	116	118	118

Lanjutan Tabel/*Continued Table* 4.1.10

Kecamatan Subdistrict	SMA Senior High School		
	2019	2020	2021
(1)	(8)	(9)	(10)
010 Plantungan	1	1	1
020 Sukorejo	3	3	3
030 Pageruyung	2	2	2
040 Patean	2	2	2
050 Singorojo	1	1	1
060 Limbangan	1	1	2
070 Boja	2	2	2
080 Kaliwungu	2	2	2
081 Kaliwungu Selatan	3	3	3
090 Brangsong	2	2	2
100 Pegandon	2	2	2
101 Ngampel	-	-	-
110 Gemuh	1	1	1
111 Ringinarum	-	-	-
120 Weleri	4	4	4
130 Rowosari	2	2	2
140 Kangkung	2	2	2
150 Cepiring	2	2	2
160 Patebon	2	2	2
170 Kendal	6	6	6
Kabupaten Kendal	40	40	41

Lanjutan Tabel/*Continued Table 4.1.10*

Kecamatan Subdistrict	SMK Vocational School		
	2019	2020	2021
(1)	(11)	(12)	(13)
010 Plantungan	1	1	1
020 Sukorejo	3	3	3
030 Pageruyung	2	1	1
040 Patean	3	3	3
050 Singorojo	1	1	1
060 Limbangan	1	1	2
070 Boja	4	5	5
080 Kaliwungu	2	2	2
081 Kaliwungu Selatan	2	1	2
090 Brangsong	1	1	1
100 Pegandon	2	2	2
101 Ngampel	3	3	3
110 Gemuh	1	1	1
111 Ringinarum	1	1	1
120 Weleri	3	3	3
130 Rowosari	1	1	1
140 Kangkung	-	-	-
150 Cepiring	1	1	1
160 Patebon	3	3	3
170 Kendal	3	4	4
Kabupaten Kendal	38	38	40

Lanjutan Tabel/*Continued Table* 4.1.10

Kecamatan Subdistrict	Perguruan Tinggi University		
	2019	2020	2021
(1)	(14)	(15)	(16)
010 Plantungan	-	-	-
020 Sukorejo	1	1	1
030 Pageruyung	-	-	-
040 Patean	1	1	1
050 Singorojo	-	-	-
060 Limbangan	-	-	-
070 Boja	2	2	-
080 Kaliwungu	-	-	2
081 Kaliwungu Selatan	-	-	-
090 Brangsong	-	-	-
100 Pegandon	-	-	-
101 Ngampel	-	-	-
110 Gemuh	-	-	-
111 Ringinarum	-	-	-
120 Weleri	1	-	1
130 Rowosari	-	-	-
140 Kangkung	-	-	-
150 Cepiring	-	-	-
160 Patebon	1	2	2
170 Kendal	3	2	2
Kabupaten Kendal	9	8	9

Catatan/Note: ¹ Desa pada tabel ini termasuk Unit Permukiman Transmigrasi (UPT) yang masih dibina oleh kementerian terkait dan nagari di Kabupaten/Kota Sumatera Barat/*Villages in this table include Transmigration Settlement Unit which is still fostered by the relevant ministries and the nagari in the Province of Sumatera Barat*

Sumber/Source: BPS, Pendataan Potensi Desa (Podes)/ *BPS—Statistics Indonesia, Village Potential Data Collection*

Tabel
Table 4.1.11**Angka Partisipasi Murni (APM) dan Angka Partisipasi Kasar (APK) Menurut Jenjang Pendidikan di Kabupaten Kendal, 2020 dan 2021**
Net Participation Rates and Gross Participation Rates by Educational Level in Kendal Regency, 2019 and 2020

Jenjang Pendidikan Educational Level	Angka Partisipasi Murni (APM) Net Participation Rates		Angka Partisipasi Kasar (APK) Gross Participation Rates	
	2020	2021	2020	2021
(1)	(2)	(3)	(4)	(5)
SD/MI/Sederajat Primary School	94,80	95,28	106,72	105,05
SMP/MTs/ Sederajat Lower Secondary School	74,76	74,87	93,55	93,02
SMA/SMK/MA/Sederajat Upper Secondary School	61,86	63,98	103,73	106,32

Sumber/Source: BPS, Survei Sosial Ekonomi Nasional (Susenas)/BPS-Statistics Indonesia, National Socioeconomic Survey

Tabel
Table 4.1.12

Persentase Penduduk Berumur 15 Tahun ke Atas yang Melek Huruf Menurut Kelompok Umur di Kabupaten Kendal, 2020 dan 2021
Percentage of Literate People Aged 15 Years and Over by Age Group in Kendal Regency, 2020 and 2021

Kelompok Umur Age Group	2020	2021
(1)	(2)	(3)
15–19	100,00	99,43
20–24	100,00	100
25–29	100,00	100
30–34	100,00	100
35–39	99,80	98,48
40–44	98,69	97,9
45–49	98,29	99,15
50+	83,87	79,76
15–24	100,00	99,7
15–44	99,76	99,31
15+	94,46	92,98
45+	87,10	84,13

Sumber/Source: BPS, Survei Sosial Ekonomi Nasional (Susenas)/BPS-Statistics Indonesia, National Socioeconomic Survey

Tabel 4.1.13 **Angka Partisipasi Sekolah (APS) Menurut Kelompok Umur dan Jenis Kelamin di Kabupaten Kendal, 2021**
Table 4.1.13 **School Participation Rates by Age Group and Sex in Kendal Regency, 2021**

Jenjang Pendidikan Education Etainment	Laki-Laki Men	Perempuan Woman	Laki-laki + Perempuan Man + Woman
(1)	(2)	(3)	(4)
7 - 12	100,00	98,71	99,35
13 - 15	93,03	100,00	95,73
16 - 18	78,01	66,49	72,19

Sumber/Source: BPS, Survei Sosial Ekonomi Nasional (Susenas)/BPS-Statistics Indonesia, National Socioeconomic Survey

Tabel
Table 4.1.14

**Jumlah Sekolah, Guru, dan Murid Sekolah Luar Biasa (SLB)
Menurut Kecamatan di Kabupaten Kendal, 2020/2021
Number of Schools, Teachers and Pupils of Special Schools
by Subdistrict in Kendal Regency, 2021/2022**

Kecamatan Subdistrict	Sekolah Schools	Guru Teachers	Murid Pupils
(1)	(2)	(3)	(4)
010 Plantungan	-	-	-
020 Sukorejo	1	10	64
030 Pageruyung	-	-	-
040 Patean	1	3	62
050 Singorojo	-	-	-
060 Limbangan	1	16	150
070 Boja	1	10	84
080 Kaliwungu	1	24	142
081 Kaliwungu Selatan	-	-	-
090 Brangsong	-	-	-
100 Pegandon	-	-	-
101 Ngampel	-	-	-
110 Gemuh	-	-	-
111 Ringinarum	-	-	-
120 Weleri	1	31	266
130 Rowosari	-	-	-
140 Kangkung	-	-	-
150 Cepiring	-	-	-
160 Patebon	-	-	-
170 Kendal	-	-	-
Kabupaten Kendal	6	94	768

Sumber/Source: Dinas Pendidikan dan Kebudayaan Kabupaten Kendal, Data Semester Ganjil/ Department of Education of Kendal Regency, Odd Semester Data

Tabel 4.1.15 **Persentase Penduduk menurut Jenis Kelamin dan Kemampuan Membaca dan Menulis di Kabupaten Kendal, 2021**
Table 4.1.15 **Percentage of Population by Sex and Reading and Writing Ability in Kendal Regency, 2021**

Umur Age	Jenis Huruf Font Type	Laki-Laki Men	Perempuan Woman	Laki-laki + Perempuan Man + Woman
(1)	(2)	(3)	(4)	(5)
15 Tahun Ke Atas 15 Years and Over	Huruf Latin	95,11	90,62	92,90
	Huruf Arab	63,14	58,30	60,75
	Huruf Lainnya	7,49	9,43	8,67
15 - 24 Tahun 15-24 Years	Huruf Latin	99,44	100,00	99,70
	Huruf Arab	73,62	74,99	74,27
	Huruf Lainnya	10,39	17,80	13,87

Sumber/Source: BPS, Survei Sosial Ekonomi Nasional (Susenas)/BPS-Statistics Indonesia, National Socioeconomic Survey

Tabel
Table 4.1.16**Persentase Penduduk 5 Tahun ke Atas Menurut Jenis Kelamin dan Status Pendidikan di Kabupaten Kendal, 2021**
Percentage of Population 5 Years and Over by Sex and Educational Status in Kendal Regency, 2021

Status Pendidikan <i>Educational Status</i>	Laki-Laki <i>Men</i>	Perempuan <i>Woman</i>	Laki-laki + Perempuan <i>Man + Woman</i>
(1)	(2)	(3)	(4)
Tidak/Belum Pernah Sekolah <i>Not/Never Attending School</i>	5,47	7,60	6,52
Masih Sekolah <i>Attending School</i>	22,72	20,78	21,76
SD/MI/PAket A	9,96	10,51	10,23
SMP/MTs/Paket B	5,94	3,83	4,90
SMA/SMK/MA/PAket C	5,04	5,17	5,10
Perguruan Tinggi	1,78	1,27	1,53
Tidak Bersekolah Lagi <i>Not Attending School Anymore</i>	71,81	71,62	71,72

Sumber/Source: BPS, Survei Sosial Ekonomi Nasional (Susenas)/BPS-Statistics Indonesia, National Socioeconomic Survey

Tabel
Table 4.1.16**Persentase Penduduk 7 - 24 Tahun ke Atas Menurut Jenis Kelamin dan Status Pendidikan di Kabupaten Kendal, 2021**
Percentage of Population 7 - 24 Years and Over by Sex and Educational Status in Kendal Regency, 2021

Status Pendidikan <i>Educational Status</i>	Laki-Laki <i>Men</i>	Perempuan <i>Woman</i>	Laki-laki + Perempuan <i>Man + Woman</i>
(1)	(2)	(3)	(4)
Tidak/Belum Pernah Sekolah <i>Not/Never Attending School</i>	0,32	0,45	0,38
Masih Sekolah <i>Attending School</i>	69,48	67,76	68,67
SD/MI/PAket A	29,56	33,18	31,28
SMP/MTs/Paket B	18,77	13,23	16,14
SMA/SMK/MA/PAket C	16,26	17,90	17,04
Perguruan Tinggi	4,89	3,45	4,21
Tidak Bersekolah Lagi <i>Not Attending School Anymore</i>	30,20	31,79	30,95

Sumber/Source: BPS, Survei Sosial Ekonomi Nasional (Susenas)/BPS-Statistics Indonesia, National Socioeconomic Survey

Tabel
Table 4.1.17**Persentase Penduduk Berumur 15 Tahun ke Atas menurut Jenis Kelamin dan Ijazah/STTB Tertinggi yang Dimiliki di Kabupaten Kendal, 2021**
Percentage of Population Aged 15 Years and Over by Sex and Highest Certificate / STTB Held in Kendal Regency, 2021

Status Pendidikan <i>Educational Status</i>	Laki-Laki <i>Men</i>	Perempuan <i>Woman</i>	Laki-laki + Perempuan <i>Man + Woman</i>
(1)	(2)	(3)	(4)
Tidak/Belum Pernah Sekolah <i>Not/Never Attending School</i>	8,33	11,30	19,63
SD/MI/SDLB/Paket A Primary School	11,66	11,33	22,99
SMP/MTs/SMPLB/Paket B Junior High School	11,80	10,68	22,49
SMA/MA/SMLB/Paket C Senior High School	8,12	6,60	14,72
SMK/MAK Vocational Senior High School	7,38	4,78	12,16
DI/DII/ DIII	0,65	1,48	2,12
Diploma IV/S1 Diploma IV/Bachelor	2,60	3,11	5,71
/S2/S3 /Master Degree/S3	0,18	-	0,18

Sumber/Source: BPS, Survei Sosial Ekonomi Nasional (Susenas)/BPS-Statistics Indonesia, National Socioeconomic Survey

4.2 KESEHATAN HEALTH

Tabel 4.2.1 Jumlah Desa¹/Kelurahan Yang Memiliki Sarana Kesehatan Menurut Kecamatan di Kabupaten Kendal, 2019–2021
Number of Villages¹ Having Health Facilities by Subdistrict in Kendal Regency, 2019–2021

Kecamatan Subdistrict	Rumah Sakit Hospital		
	2019	2020	2021
(1)	(2)	(3)	(4)
010 Plantungan	-	-	-
020 Sukorejo	-	-	-
030 Pageruyung	-	-	-
040 Patean	-	-	-
050 Singorojo	-	-	-
060 Limbangan	-	-	-
070 Boja	-	1	1
080 Kaliwungu	-	-	-
081 Kaliwungu Selatan	1	1	1
090 Brangsong	-	-	-
100 Pegandon	-	-	-
101 Ngampel	-	-	-
110 Gemuh	2	1	1
111 Ringinarum	-	-	-
120 Weleri	1	1	1
130 Rowosari	-	-	-
140 Kangkung	-	-	-
150 Cepiring	-	-	-
160 Patebon	-	-	-
170 Kendal	1	1	1
Kabupaten Kendal	5	5	5

Lanjutan Tabel/*Continued Table* 4.2.1

Kecamatan <i>Subdistrict</i>	Rumah Sakit Bersalin <i>Maternity Hospital</i>		
	2019	2020	2021
(1)	(5)	(6)	(7)
010 Plantungan	--	-	-
020 Sukorejo	--	-	-
030 Pageruyung	--	-	-
040 Patean	--	-	-
050 Singorojo	1	-	-
060 Limbangan	--	-	-
070 Boja	1	-	-
080 Kaliwungu	--	-	-
081 Kaliwungu Selatan	1	-	-
090 Brangsong	--	-	-
100 Pegandon	--	-	-
101 Ngampel	--	-	-
110 Gemuh	-	-	-
111 Ringinarum	-	-	-
120 Weleri	-	-	-
130 Rowosari	-	-	-
140 Kangkung	-	-	-
150 Cepiring	-	-	-
160 Patebon	-	-	-
170 Kendal	2	-	-
Kabupaten Kendal	5	0	0

Lanjutan Tabel/Continued Table 4.2.1

Kecamatan Subdistrict	Poliklinik Polyclinic		
	2019	2020	2021
(1)	(8)	(9)	(10)
010 Plantungan	-	1	1
020 Sukorejo	2	1	2
030 Pageruyung	4	3	4
040 Patean	2	2	2
050 Singorojo	1	1	1
060 Limbangan	1	-	1
070 Boja	1	2	3
080 Kaliwungu	5	9	4
081 Kaliwungu Selatan	1	1	2
090 Brangsong	1	2	3
100 Pegandon	2	9	1
101 Ngampel	1	1	1
110 Gemuh	1	1	2
111 Ringinarum	1	-	-
120 Weleri	2	2	2
130 Rowosari	1	1	1
140 Kangkung	1	2	1
150 Cepiring	-	1	1
160 Patebon	2	2	3
170 Kendal	3	5	5
Kabupaten Kendal	32	38	40

Lanjutan Tabel/*Continued Table* 4.2.1

Kecamatan Subdistrict	Puskesmas Public Health Center		
	2019	2020	2021
(1)	(11)	(12)	(13)
010 Plantungan	1	1	1
020 Sukorejo	2	2	2
030 Pageruyung	1	1	1
040 Patean	1	1	1
050 Singorojo	2	2	2
060 Limbangan	1	1	1
070 Boja	2	2	2
080 Kaliwungu	1	1	1
081 Kaliwungu Selatan	2	1	1
090 Brangsong	2	2	2
100 Pegandon	1	1	1
101 Ngampel	1	1	1
110 Gemuh	2	2	2
111 Ringinarum	1	1	1
120 Weleri	2	2	2
130 Rowosari	2	2	2
140 Kangkung	2	2	2
150 Cepiring	2	1	1
160 Patebon	2	2	2
170 Kendal	2	2	2
Kabupaten Kendal	32	30	30

Lanjutan Tabel/*Continued Table 4.2.1*

Kecamatan Subdistrict	Puskesmas Pembantu Subsidiary of Public Health Center		
	2019	2020	2021
(1)	(14)	(15)	(16)
010 Plantungan	2	2	2
020 Sukorejo	3	3	3
030 Pageruyung	2	2	2
040 Patean	4	3	3
050 Singorojo	2	2	2
060 Limbangan	4	3	3
070 Boja	2	2	2
080 Kaliwungu	5	2	1
081 Kaliwungu Selatan	3	3	3
090 Brangsong	3	4	4
100 Pegandon	1	1	1
101 Ngampel	2	2	2
110 Gemuh	3	3	3
111 Ringinarum	4	4	4
120 Weleri	2	2	2
130 Rowosari	3	3	3
140 Kangkung	2	2	2
150 Cepiring	3	3	3
160 Patebon	3	2	2
170 Kendal	4	4	4
Kabupaten Kendal	57	52	51

Lanjutan Tabel/*Continued Table* 4.2.1

Kecamatan <i>Subdistrict</i>	Apotek <i>Pharmacy</i>		
	2019	2020	2021
(1)	(17)	(18)	(19)
010 Plantungan	–	1	1
020 Sukorejo	2	2	2
030 Pageruyung	1	1	1
040 Patean	2	2	2
050 Singorojo	–	–	–
060 Limbangan	–	–	–
070 Boja	5	5	5
080 Kaliwungu	4	4	4
081 Kaliwungu Selatan	2	2	3
090 Brangsong	4	4	4
100 Pegandon	4	4	4
101 Ngampel	3	4	3
110 Gemuh	4	4	4
111 Ringinarum	1	1	1
120 Weleri	9	9	8
130 Rowosari	7	7	6
140 Kangkung	4	4	5
150 Cepiring	4	4	4
160 Patebon	6	7	6
170 Kendal	10	11	11
Kabupaten Kendal	72	76	74

Catatan/*Note*: ¹ Desa pada tabel ini termasuk Unit Permukiman Transmigrasi (UPT) yang masih dibina oleh kementerian terkait dan nagari di Kabupaten/Kota Sumatera Barat/*Villages in this table include Transmigration Settlement Unit which is still fostered by the relevant ministries and the nagari in the Province of Sumatera Barat*

Sumber/*Source*: BPS, Pendataan Potensi Desa (Podes)/*BPS-Statistics Indonesia, Village Potential Data Collecting*

Tabel 4.2.2 Jumlah Tenaga Kesehatan Menurut Kecamatan di Kabupaten Kendal, 2021
Number of Health Human Resources by Subdistrict in Kendal Regency, 2021

Kecamatan Subdistrict	Dokter ¹ Doctor ¹	Dokter Gigi ² Dentist ²	Perawat Nurse	Bidan Midwife	Tenaga kefarmasian Pharmacist
(1)	(2)	(3)	(4)	(5)	(6)
010 Plantungan	2	1	10	18	1
020 Sukorejo	5	2	26	39	4
030 Pageruyung	2	-	13	25	2
040 Patean	3	1	22	25	4
050 Singorojo	5	1	15	39	2
060 Limbangan	2	-	21	30	2
070 Boja	7	1	32	50	7
080 Kaliwungu	4	1	17	25	6
081 Kaliwungu Selatan	3	1	8	26	1
090 Brangsong	5	2	37	27	4
100 Pegandon	5	1	31	35	3
101 Ngampel	2	1	10	29	3
110 Gemuh	5	2	23	38	3
111 Ringinarum	2	1	13	22	2
120 Weleri	3	1	21	34	3
130 Rowosari	6	1	40	34	4
140 Kangkung	4	1	15	28	3
150 Cepiring	3	1	22	32	2
160 Patebon	3	2	16	41	3
170 Kendal	4	1	27	40	5
Kabupaten Kendal	75	22	419	471	64

Lanjutan Tabel/*Continued Table 4.2.2*

Kecamatan <i>Subdistrict</i>	Tenaga Kesehatan Masyarakat <i>Public Health worker</i>	Tenaga Kesehatan Lingkungan <i>Enviromental Health Worker</i>	Tenaga Gizi <i>Nutritionist</i>	Ahli Teknologi Laboratorium Medik <i>Medical Laboratory Technician</i>
(1)	(7)	(8)	(9)	(10)
010 Plantungan	1	1	1	1
020 Sukorejo	5	1	2	3
030 Pageruyung	-	2	1	1
040 Patean	1	1	1	2
050 Singorojo	4	2	2	2
060 Limbangan	3	-	2	1
070 Boja	5	2	3	4
080 Kaliwungu	4	1	2	2
081 Kaliwungu Selatan	3	1	1	1
090 Brangsong	6	1	2	3
100 Pegandon	1	1	1	2
101 Ngampel	2	1	1	1
110 Gemuh	4	2	2	2
111 Ringinarum	1	1	1	1
120 Weleri	4	1	2	2
130 Rowosari	1	1	2	3
140 Kangkung	-	2	3	3
150 Cepiring	2	-	1	2
160 Patebon	7	2	2	2
170 Kendal	2	1	2	3
Kabupaten Kendal	56	24	34	41

Catatan/Note: ¹ Dokter dalam tabel ini termasuk dokter spesialis (selain spesialis gigi) dan dokter umum/*Doctor in this table include medical specialist (exclude dentist specialist) and general practitioner*

² Dokter gigi dalam tabel ini termasuk dokter spesialis gigi dan dokter gigi/*Doctor in this table include dentist dan dentist specialist*

Sumber/Source: Dinas Kesehatan Kabupaten Kendal/ *Health Office of Kendal Regency*

Tabel
Table 4.2.3

**Jumlah Rumah Sakit Umum, Rumah Sakit Khusus,
Puskesmas, Klinik/Balai Kesehatan, dan Posyandu
Menurut Kecamatan di Kabupaten Kendal, 2020 dan 2021
Number of General Hospital, Specialized Hospital, Public
Health Center, Medical Clinic, and Integrated Health Post by
Subdistrict in Kendal Regency, 2020 and 2021**

Kecamatan Subdistrict	Rumah Sakit Umum General Hospital		Rumah Sakit Khusus Specialized Hospital	
	2020	2021	2020	2021
(1)	(2)	(3)	(4)	(5)
010 Plantungan	-	-	-	-
020 Sukorejo	-	-	-	-
030 Pageruyung	-	-	-	-
040 Patean	-	-	-	-
050 Singorojo	-	-	-	-
060 Limbangan	-	-	-	-
070 Boja	1	1	-	-
080 Kaliwungu	1	1	-	-
081 Kaliwungu Selatan	-	-	-	-
090 Brangsong	-	-	-	-
100 Pegandon	-	-	-	-
101 Ngampel	-	-	-	-
110 Gemuh	1	2	-	-
111 Ringinarum	1	1	-	-
120 Weleri	-	-	-	-
130 Rowosari	-	-	-	-
140 Kangkung	-	-	-	-
150 Cepiring	-	-	-	-
160 Patebon	-	-	-	-
170 Kendal	1	1	-	-
Nama Kabupaten/Kota	5	6	0	0

Lanjutan Tabel/*Continued Table* 4.2.3

Kecamatan Subdistrict	Puskesmas ¹ Rawat Inap <i>Public Health Center¹ with Inpatient Care</i>		Puskesmas ¹ Non Rawat Inap <i>Public Health Center¹ without Inpatient Care</i>	
	2020	2021	2020	2021
(1)	(6)	(7)	(8)	(9)
010 Plantungan	-	-	1	1
020 Sukorejo	1	1	1	1
030 Pageruyung	-	-	1	1
040 Patean	1	1	-	-
050 Singorojo	-	-	2	2
060 Limbangan	1	1	-	-
070 Boja	1	1	1	1
080 Kaliwungu	1	1	-	-
081 Kaliwungu Selatan	-	-	1	1
090 Brangsong	1	1	1	1
100 Pegandon	1	1	-	-
101 Ngampel	-	-	1	1
110 Gemuh	-	-	2	2
111 Ringinarum	-	-	1	1
120 Weleri	-	-	2	2
130 Rowosari	1	1	1	1
140 Kangkung	-	-	2	2
150 Cepiring	1	1	-	-
160 Patebon	-	-	2	2
170 Kendal	1	1	1	1
Nama Kabupaten/Kota	10	10	20	20

Lanjutan Tabel/Continued Table 4.2.3

Kecamatan Subdistrict	Klinik/Balai Kesehatan Medical Clinic		Posyandu Intregrated Health Post	
	2020	2021	2020	2021
(1)	(10)	(11)	(12)	(13)
010 Plantungan	1	1	55	55
020 Sukorejo	1	2	95	95
030 Pageruyung	3	4	68	68
040 Patean	2	2	88	88
050 Singorojo	1	1	79	79
060 Limbangan	1	1	77	77
070 Boja	5	7	109	109
080 Kaliwungu	6	5	83	83
081 Kaliwungu Selatan	3	3	62	62
090 Brangsong	3	3	59	59
100 Pegandon	1	1	52	52
101 Ngampel	3	2	50	50
110 Gemuh	2	1	67	67
111 Ringinarum	-	-	47	47
120 Weleri	2	3	61	61
130 Rowosari	1	1	80	80
140 Kangkung	-	1	53	53
150 Cepiring	4	3	63	63
160 Patebon	3	3	80	80
170 Kendal	9	12	105	105
Nama Kabupaten/Kota	51	56	1433	1433

Catatan/Note: ¹ Puskesmas yang teregistrasi/Registered Public Health Center

Sumber/Source: Dinas Kesehatan Kabupaten Kendal dan <http://sirs.yankes.kemkes.go.id/> // Health Office of Kendal Regency and <http://sirs.yankes.kemkes.go.id/>

Tabel
Table 4.2.4

Jumlah Tenaga Medis Menurut Unit Kerja di Kabupaten Kendal, 20201
Number of Medical Personnel by Working Unit in Kendal Regency, 2021

Unit Kerja Working Unit	Dokter Spesialis	Dokter Umum	Dokter Gigi	Dokter Gigi Spesialis	Jumlah Tenaga Medis
(1)	(2)	(3)	(4)	(5)	(6)
Puskesmas					
Plantungan	-	2	1	-	3
Sukorejo 01	-	2	1	-	3
Sukorejo 02	-	3	1	-	4
Pageruyung	-	2	-	-	2
Patean	-	3	-	-	4
Singorojo 01	-	2	1	-	3
Singorojo 02	-	3	-	-	3
Limbangan	-	2	-	-	2
Boja 01	-	5	1	-	6
Boja 02	-	2	-	-	2
Kaliwungu	-	4	1	-	5
Kaliwungu Selatan	-	3	1	-	4
Brangsong 01	-	3	1	-	4
Brangsong 02	-	2	1	-	3
Pegandon	-	5	1	-	6
Ngampel	-	2	1	-	3
Gemuh 01	-	3	1	-	4
Gemuh 02	-	2	1	-	3
Ringinarum	-	2	-	-	3
Weleri 01	-	1	1	-	2
Weleri 02	-	2	-	-	2
Rowosari 01	-	4	0	-	4
Rowosari 02	-	2	-	-	3

Lanjutan Tabel/Continued Table 4.2.4

Kecamatan Subdistrict	Dokter Spesialis	Dokter Umum	Dokter Gigi	Dokter Gigi Spesialis	Jumlah Tenaga Medis
(1)	(2)	(3)	(4)	(5)	(6)
Kangkung 01	-	2	1	-	3
Kangkung 02	-	2	-	-	2
Cepiring	-	3	1	-	4
Patebon 01	-	1	1	-	2
Patebon 02	-	2	1	-	3
Kendal 01	-	2	1	-	3
Kendal 02	-	2	-	-	2
Rumah Sakit					
RSUD dr. Soewondo	37	25	25	-	87
RS BAITUL HIKMAH	14	12	12	-	38
RS Darul Istiqomah	24	8	8	-	40
RSI Kendal	38	19	19	-	76
RS. Charlie	15	9	9	-	33
Jumlah/Total	128	148	95	0	371

Sumber/Source: Dinas Kesehatan Kabupaten Kendal/ Health Office of Kendal Regency

Tabel
Table 4.2.5

Jumlah Tenaga Keperawatan, Kebidanan, dan Kefarmasian Menurut Unit Kerja di Kabupaten Kendal, 2021
Number of Nursing, Midwifery, and Pharmaceutical Personnel by Working Unit in Kendal Regency, 2021

Unit Kerja <i>Working Unit</i>	Perawat			Bidan	Tenaga Kefarmasian
	Perawat	Perawat Gigi	Jumlah		
(1)	(2)	(3)	(4)	(5)	(6)
Puskesmas					
Plantungan	7	-	10	18	1
Sukorejo 01	16	-	20	22	3
Sukorejo 02	5	-	6	17	1
Pageruyung	11	-	13	25	2
Patean	18	-	22	25	4
Singorojo 01	5	-	6	21	1
Singorojo 02	7	-	9	15	1
Limbangan	18	-	21	29	2
Boja 01	23	-	26	28	4
Boja 02	4	-	6	21	1
Kaliwungu	13	-	17	25	4
Kaliwungu Selatan	7	-	8	26	1
Brangsong 01	10	-	26	14	3
Brangsong 02	23	-	9	12	-
Pegandon	24	-	31	34	1
Ngampel	7	-	10	29	3
Gemuh 01	12	-	12	21	2
Gemuh 02	10	-	8	16	1
Ringinarum	9	-	13	16	2
Weleri 01	5	-	8	17	1
Weleri 02	11	-	13	15	-
Rowosari 01	9	-	31	17	-
Rowosari 02	28	-	8	17	1

Lanjutan Tabel/Continued Table 4.2.5

Puskesmas <i>Public Health Center</i>	Perawat			Bidan	Tenaga Kefarmasian
	Perawat	Perawat Gigi	Jumlah		
(1)	(2)	(3)	(4)	(5)	(6)
Kangkung 01	6	-	6	12	2
Kangkung 02	8	-	8	16	-
Cepiring	17	-	22	31	1
Patebon 01	4	-	6	19	-
Patebon 02	9	-	10	20	1
Kendal 01	14	-	18	24	3
Kendal 02	7	-	9	16	1
Rumah Sakit					
RSUD dr. Soewondo	1 362	-	291	42	9
RS BAITUL HIKMAH	90	-	94	41	14
RS Darul Istiqomah	-	-	60	14	13
RSI Kendal	473	-	244	34	31
RS. Charlie	128	-	69	16	4
Jumlah/Total	2 400	0	1 170	765	118

Sumber/Source: Dinas Kesehatan Kabupaten Kendal/ Health Office of Kendal Regency

Tabel
Table 4.2.6

**Jumlah Tenaga Kesehatan Lainnya Menurut Unit Kerja di
Kabupaten Kendal, 2021**
*Number of Medical Staff by Working Unit in Kendal Regency,
2021*

Unit Kerja <i>Working Unit</i>	Kesehatan Masyarakat	Kesehatan Lingkungan	Nutrisionis	Dietisien	Fisioterapis
(1)	(2)	(3)	(4)	(5)	(6)
Puskesmas					
Plantungan	1	1	1	-	-
Sukorejo 01	3	-	1	-	-
Sukorejo 02	2	1	1	-	-
Pageruyung	-	2	1	-	-
Patean	1	1	1	-	-
Singorojo 01	2	1	1	-	-
Singorojo 02	2	1	1	-	-
Limbangan	3	-	2	-	-
Boja 01	1	2	2	-	-
Boja 02	4	-	1	-	-
Kaliwungu	4	1	2	-	-
Kaliwungu Selatan	3	-	1	-	-
Brangsong 01	1	1	1	-	-
Brangsong 02	5	-	-	-	-
Pegandon	1	1	1	-	-
Ngampel	2	1	1	-	-
Gemuh 01	2	1	1	-	-
Gemuh 02	2	1	1	-	-
Ringinarum	1	1	1	-	-
Weleri 01	3	1	1	-	-
Weleri 02	1	-	1	-	-
Rowosari 01	-	-	2	-	-
Rowosari 02	1	1	-	-	-

Lanjutan Tabel/Continued Table 4.2.6

Puskesmas Public Health Center	Kesehatan Masyarakat	Kesehatan Lingkungan	Nutrisionis	Dietisien	Fisioterapis
(1)	(2)	(3)	(4)	(5)	(6)
Kangkung 01	-	1	1	-	-
Kangkung 02	-	1	2	-	-
Cepiring	2	-	1	-	-
Patebon 01	4	-	1	-	-
Patebon 02	3	1	1	-	-
Kendal 01	1	1	1	-	-
Kendal 02	1	-	1	-	-
Rumah Sakit	-	-	-	-	6
RSUD dr. Soewondo	-	-	-	1	1
RS BAITUL HIKMAH	-	-	-	1	1
RS Darul Istiqomah	1	-	-	1	6
RSI Kendal	-	-	-	-	-
RS. Charlie	-	-	-	-	-
Jumlah/Total	57	22	33	3	14

Sumber/Source: Dinas Kesehatan Kabupaten Kendal/ Health Office of Kendal Regency

Lanjutan Tabel/*Continued Table* 4.2.6

Puskesmas Public Health Center	Radiografer	Radioterapis	Teknisi Elektromedis	Teknisi Gigi	Analisis Kesehatan
(1)	(7)	(8)	(9)	(10)	(11)
Puskesmas					
Plantungan	-	-	-	-	1
Sukorejo 01	2	-	-	-	2
Sukorejo 02	-	-	-	-	-
Pageruyung	-	-	-	-	1
Patean	-	-	-	-	2
Singorojo 01	-	-	-	-	1
Singorojo 02	-	-	-	-	1
Limbangan	1	-	-	-	1
Boja 01	1	-	-	-	3
Boja 02	1	-	-	-	-
Kaliwungu	-	-	-	-	2
Kaliwungu Selatan	-	-	-	-	1
Brangsong 01	-	-	-	-	1
Brangsong 02	-	-	-	-	2
Pegandon	-	-	-	-	1
Ngampel	-	-	-	-	1
Gemuh 01	-	-	-	-	1
Gemuh 02	-	-	-	-	1
Ringinarum	-	-	-	-	1
Weleri 01	-	-	-	-	1
Weleri 02	-	-	-	-	1
Rowosari 01	-	-	-	-	1
Rowosari 02	-	-	-	-	2

Lanjutan Tabel/Continued Table 4.2.6

Puskesmas Public Health Center	Radiografer	Radioterapis	Teknisi Elektromedis	Teknisi Gigi	Analisis Kesehatan
(1)	(7)	(8)	(9)	(10)	(11)
Kangkung 01	-	-	-	-	1
Kangkung 02	-	-	-	-	-
Cepiring	-	-	-	-	1
Patebon 01	-	-	-	-	1
Patebon 02	-	-	-	-	1
Kendal 01	-	-	-	-	2
Kendal 02	-	-	-	-	1
Rumah Sakit					
RSUD dr. Soewondo	13	-	-	-	19
RS BAITUL HIKMAH	3	-	-	-	7
RS Darul Istiqomah	4	-	-	-	6
RSI Kendal	8	-	-	-	18
RS. Charlie	3	-	-	-	1
Jumlah/Total	36	0	0	0	86

Sumber/Source: Dinas Kesehatan Kabupaten Kendal/ Health Office of Kendal Regency

Lanjutan Tabel/Continued Table 4.2.6

Puskesmas <i>Public Health Center</i>	Refraksionis Optisien	Rekam Medis dan Informasi Kesehatan	Pengelola Program Kesehatan	Lainnya	Jumlah Tenaga Kesehatan Lain
(1)	(12)	(13)	(14)	(15)	(16)
Puskesmas					
Plantungan	-	-	-	-	-
Sukorejo 01	-	1	-	-	-
Sukorejo 02	-	-	-	-	-
Pageruyung	-	-	2	-	-
Patean	-	1	-	-	-
Singorojo 01	-	-	-	-	-
Singorojo 02	-	-	1	-	-
Limbangan	-	1	-	-	-
Boja 01	-	1	-	-	-
Boja 02	-	-	1	-	-
Kaliwungu	-	1	-	-	-
Kaliwungu Selatan	-	-	1	-	-
Brangsong 01	-	1	1	-	-
Brangsong 02	-	1	-	-	-
Pegandon	-	-	-	-	-
Ngampel	-	-	-	-	-
Gemuh 01	-	-	-	-	-
Gemuh 02	-	-	-	-	-
Ringinarum	-	-	-	-	-
Weleri 01	-	-	1	-	-
Weleri 02	-	-	-	-	-
Rowosari 01	-	-	-	-	-
Rowosari 02	-	-	-	-	-

Lanjutan Tabel/*Continued Table 4.2.6*

Puskesmas Public Health Center	Refraksionis Optisien	Rekam Medis dan Informasi Kesehatan	Pengelola Program Kesehatan	Lainnya	Jumlah Tenaga Kesehatan Lain
(1)	(12)	(13)	(14)	(15)	(16)
Kangkung 01	-	-	2	-	-
Kangkung 02	-	-	-	-	-
Cepiring	-	-	-	-	-
Patebon 01	-	1	2	-	-
Patebon 02	-	-	1	-	-
Kendal 01	-	-	1	-	-
Kendal 02	-	-	1	-	-
Rumah Sakit					
RSUD dr. Soewondo	2	18	1	-	-
RS BAITUL HIKMAH	-	2	-	-	-
RS Darul Istiqomah	-	5	-	-	-
RSI Kendal	-	9	-	-	-
RS. Charlie	-	4	-	-	-
Jumlah/Total	2	46	15	0	314

Sumber/*Source*: Dinas Kesehatan Kabupaten Kendal/ *Health Office of Kendal Regency*

Tabel 4.2.7
Table

Jumlah Bayi Lahir, Bayi Berat Badan Lahir Rendah (BBLR), BBLR Dirujuk, dan Bergizi Buruk Menurut Puskesmas di Kabupaten Kendal, 2021
Number of Births, Babies with Low Birth Weights (LBW), Treated LBW, and Malnutrition Cases by Public Health Center in Kendal Regency, 2021

Puskesmas <i>Public Health Center</i>	Bayi Lahir <i>Births</i>	BBLR <i>LBW</i>	Gizi Buruk <i>Malnutrition</i>	
			Dirujuk <i>Referece</i>	Mendapat Perawatan <i>Treated</i>
(1)	(2)	(3)	(4)	(5)
Plantungan				
Sukorejo 01	470	33	-	-
Sukorejo 02	519	41	-	1
Pageruyung	340	17	-	-
Patean	500	25	-	-
Singorojo 01	708	48	-	-
Singorojo 02	471	30	-	3
Limbangan	333	14	-	-
Boja 01	537	40	-	-
Boja 02	783	42	-	1
Kaliwungu	358	10	-	-
Kaliwungu Selatan	1 024	23	-	1
Brangsong 01	658	22	-	-
Brangsong 02	488	10	-	-
Pegandon	359	23	-	12
Ngampel	540	31	-	-
Gemuh 01	530	17	-	1
Gemuh 02	373	23	-	-
Ringinarum	327	8	-	1
	537	32	-	-

Lanjutan Tabel/*Continued Table 4.2.7*

Puskesmas <i>Public Health Center</i>	Bayi Lahir Births	BBLR LBW	Gizi Buruk Malnutrition	
			Dirujuk Referece	Mendapat Perawatan Treated
(1)	(2)	(3)	(4)	(5)
Weleri 01	392	4	-	-
Weleri 02	362	13	-	2
Rowosari 01	498	22	-	-
Rowosari 02	262	12	-	-
Kangkung 01	383	19	-	7
Kangkung 02	332	21	-	-
Cepiring	690	20	-	4
Patebon 01	331	1	-	-
Patebon 02	532	32	-	1
Kendal 01	506	19	-	1
Kendal 02	403	21	-	-
Jumlah/Total	14 546	673	0	41

Sumber/Source: Dinas Kesehatan Kabupaten Kendal/ *Health Office of Kendal Regency*

Tabel
Table 4.2.8

Jumlah Ibu Hamil, Melakukan Kunjungan K1, Melakukan Kunjungan K4, Kurang Energi Kronis (KEK), dan Mendapat Tablet Zat Besi (Fe) di Kabupaten Kendal, 2021
Number of Pregnant Women, Those with One Visit and four Visits of Antenatal Care, Chronic Energy Deficiency (CED), and Receiving Iron Supplement in Kendal Regency, 2021

Puskesmas Public Health Center	Jumlah Ibu Hamil Pregnant Women	Melakukan Kunjungan K1 One Visit	Melakukan Kunjungan K4 Four Visits	Mendapat Zat Besi (Fe) Receiving Iron Supplement	
				FE1 (30 Tablet)	FE3 (90 Tablet)
(1)	(2)	(3)	(4)	(5)	(6)
Plantungan	546	546	453	546	453
Sukorejo 01	565	565	549	565	549
Sukorejo 02	389	389	366	389	366
Pageruyung	546	546	526	546	526
Patean	828	828	763	828	763
Singorojo 01	507	507	479	507	479
Singorojo 02	382	382	377	382	377
Limbangan	547	547	537	547	537
Boja 01	818	818	794	818	794
Boja 02	389	389	359	389	359
Kaliwungu	1 127	1 127	1 020	1 127	1 020
Kaliwungu Selatan	679	679	670	679	670
Brangsong 01	505	505	487	505	487
Brangsong 02	419	419	384	419	384
Pegandon	547	547	538	547	538
Ngampel	554	554	539	554	539
Gemuh 01	463	463	448	463	448
Gemuh 02	358	358	323	358	323
Ringinarum	575	575	543	575	543
Weleri 01	486	486	466	486	466
Weleri 02	411	411	376	411	376

Lanjutan Tabel/Continued Table 4.2.8

Puskesmas Public Health Center	Jumlah Ibu Hamil Pregnant Women	Melakukan Kunjungan K1 One Visit	Melakukan Kunjungan K4 Four Visits	Mendapat Zat Besi (Fe) Receiving Iron Supplement	
				FE1 (30 Tablet)	FE3 (90 Tablet)
(1)	(2)	(3)	(4)	(5)	(6)
Rowosari 01	522	522	480	522	480
Rowosari 02	291	291	261	291	261
Kangkung 01	428	428	416	428	416
Kangkung 02	362	362	352	362	352
Cepiring	831	831	756	831	756
Patebon 01	382	382	347	382	347
Patebon 02	597	597	540	597	540
Kendal 01	570	570	543	570	543
Kendal 02	437	437	420	437	420
Kabupaten Kendal	16 061	16 061	15 112	16 061	15 112

Sumber/Source: Dinas Kesehatan Kabupaten Kendal/ Health Office of Kendal Regency

Tabel
Table 4.2.9**Banyaknya Penderita Malaria dan Demam Berdarah di Kabupaten Kendal, 2021**
Number of Malaria and Dengue Hemorrhagic Fever Sufferer in Kendal Regency, 2021

Bulan Month	Malaria			Demam Berdarah Dengue Hemorrhagic Fever		
	Tersangka Suspect	Valciparum Positif	Vivax Positif	Tersangka DB Dengue Hemorrhagic Fever Suspect	Positif DB Dengue Hemorrhagic Fever	Kematian Death
(1)	(2)	(3)	(4)	(5)	(6)	(7)
Januari/January	20	-	-	22	9	-
Februari/February	23	-	1	8	4	-
Maret/March	23	-	-	9	7	-
April/April	28	-	-	23	8	-
Mei/May	26	-	1	23	8	-
Juni/June	23	-	-	6	3	-
Juli/July	19	-	-	5	5	-
Agustus/August	21	-	-	10	8	-
September/September	17	-	-	9	6	1
Oktober/October	22	-	-	6	5	-
November/November	23	-	-	23	8	-
Desember/December	25	-	-	37	13	-
Kabupaten Kendal	270	0	2	181	84	1

Sumber/Source: Dinas Kesehatan Kabupaten Kendal/ Health Office of Kendal Regency

Tabel
Table 4.2.10

Jumlah Peserta KB Aktif Menurut Puskesmas dan Alat Kontrasepsi yang Digunakan di Kabupaten Kendal, 2021

Number of Active Family Planning Acceptor by Public Health Center and Contraception Used in Kendal Regency, 2021

Puskesmas Public Health Center	Alat Kontrasepsi/ Contraception Used							Jumlah Total
	IUD	MOW	MOP	Kondom Condom	Implan	Suntikan Injection	Pil	
(1)	(2)	(3)	(4)	(5)	(6)	(7)	(8)	(9)
Plantungan	554	110	49	62	1 407	2 244	388	4 814
Sukorejo 01	956	256	43	11	1 128	4 190	449	4 814
Sukorejo 02	110	78	5	2	527	2 692	305	7 033
Pageruyung	444	266	55	25	2 011	2 563	1 121	3 719
Patean	225	454	90	73	1 570	6 190	818	6 485
Singorojo 01	124	124	1	8	1 038	3 002	252	9 420
Singorojo 02	31	4	-	39	103	2 245	144	4 549
Limbangan	342	276	16	26	510	2 801	377	2 566
Boja 01	69	1	-	35	494	2 766	123	4 348
Boja 02	69	1	-	35	511	2 651	123	3 488
Kaliwungu	572	272	104	64	1 099	5 122	1 976	3 390
Kaliwungu Selatan	177	108	48	461	524	3 699	1 200	9 209
Brangsong 01	184	194	26	12	960	2 612	771	6 217
Brangsong 02	223	89	13	14	401	1 683	449	4 759
Pegandon	239	174	46	275	874	2 780	1 227	2 872
Ngampel	202	255	62	33	577	2 886	1 226	5 615
Gemu 01	237	195	124	59	691	2 657	757	5 241
Gemu 02	211	75	17	41	433	1 628	691	4 720
Ringinarum	109	375	55	28	560	3 355	1 053	3 096
Weleri 01	377	238	15	13	640	2 403	465	5 535
Weleri 02	296	189	3	18	296	2 022	421	4 151

Lanjutan Tabel/*Continued Table* 4.2.10

Puskesmas <i>Public Health Center</i>	Alat Kontrasepsi/ <i>Contraception Used</i>							Jumlah <i>Total</i>
	IUD	MOW	MOP	Kondom <i>Condom</i>	Implan	Suntikan <i>Injection</i>	Pil	
(1)	(2)	(3)	(4)	(5)	(6)	(7)	(8)	(9)
Rowosari 01	172	121	7	8	238	3 166	856	3 245
Rowosari 02	120	58	8	-	198	1 557	365	4 568
Kangkung 01	188	125	20	1	591	3 745	806	2 321
Kangkung 02	122	54	21	-	386	3 818	841	5 476
Cepiring	687	212	6	54	810	3 622	2 161	5 242
Patebon 01	183	87	2	6	358	1 962	605	7 552
Patebon 02	266	132	10	18	169	3 113	1 205	3 203
Kendal 01	463	159	13	35	159	2 615	420	4 913
Kendal 02	268	86	4	124	182	2 744	262	3 864
Kabupaten Kendal	8 220	4 768	863	1 595	19 445	88 533	21 857	146 425

Sumber/*Source*: Dinas Kesehatan Kabupaten Kendal/ *Health Office of Kendal Regency*

Tabel 4.2.11 Jumlah Pelayanan Rawat Jalan Pada RSUD Dr. H. Soewondo Kendal, 2021
Number of Outpatient Service at Kendal General Hospital, 2021

Klinik Clinic	Pasien Patient (orang/person)	Jumlah Klinik Buka Days Open	Rata-rata Pasien per Hari Average Patient per Day
(1)	(2)	(3)	(4)
Dalam	23 013	298	77
Bedah	3 501	300	12
Bedah Orthopedi	4 002	293	14
Anak	2 031	296	7
Obgyn-KB	3 261	298	11
Jiwa	9 115	298	31
THT	2 266	289	8
Mata	8 265	298	28
Kulit	1 393	291	5
Gigi	348	129	3
Radiologi	5 924	365	16
R.Medik	6 041	287	21
Saraf	12 256	299	41
Umum	2 019	284	7
Paru	1 188	161	7
VCT	355	38	9
Gigi Spesialis dan Bedah Mulut	694	194	4
CST	-	-	-
DOTS	-	-	-
24 Jam	14	3	5
Gizi	57	29	2
Jantung	5 191	250	21
Geriatrici	1 653	99	17
Jumlah/Total	92 587	4 799	19

Sumber/Source: RSUD Dr. H. Soewondo Kabupaten Kendal/General Hospital of Dr. H. Soewondo Kendal

Tabel
Table 4.2.12**Jumlah Pelayanan Rawat Inap Dirinci per Kelas Pada RSUD
Dr. H. Soewondo Kendal, 2018- 2021**
**Number of Inpatient Service by Class at Kendal General
Hospital, 2018 - 2021**

Kelas Class	2018	2019	2020	2021
(1)	(2)	(3)	(4)	(5)
Utama	460	379	273	180
Kelas I	3 369	3 355	2 174	1 550
Kelas II	2 971	3 337	2 454	1 677
Kelas III	10 755	10 522	7 909	5 669
ICU	377	349	265	386
HCU	396	483	367	178
Peristi	1 158	1 157	1 001	868
Isolasi	-	-	809	1 212
Jumlah/Total	19 486	19 582	15 582	11 720

Sumber/Source: RSUD Dr. H. Soewondo Kabupaten Kendal/General Hospital of Dr. H. Soewondo Kendal

Tabel 4.2.13 Jumlah Pelayanan Rawat Tinggal UPF Pada RSUD Dr. H. Soewondo Kendal, 2018-20201
Number of Inpatient Service at Kendal General Hospital, 2018-2021

Jenis Pelayanan Kind of Service	2018	2019	2020	2021
(1)	(2)	(3)	(4)	(5)
Anak	4 918	5 827	3 622	2238
Obs	7 210	7 190	2 824	2203
Dalam	13 663	13 520	4 741	3491
Bedah	3 946	3 518	1 584	1187
ICU	432	350	192	156
Bayi	350	297	338	
THT	383	356	188	149
Mata	1 012	797	310	211
Saraf	1 938	2 096	705	325
Kulit	91	49	20	5
Gigi	489	518	84	2
Ginekologi	13	2	4	2
HCU	-	-	-	-
Orthopedi	690	628	465	331
Paru-paru	325	93	36	28
Umum	85	54	11	9
Jantung	4	29	128	92
Jumlah/Total	35 549	35 324	15 252	10 429

Sumber/Source: RSUD Dr. H. Soewondo Kabupaten Kendal/General Hospital of Dr. H. Soewondo Kendal

Tabel
Table 4.2.14**Jumlah Pelayanan Operasi Pada RSUD Dr. H. Soewondo
Kendal, 2018-2021**
Number of Surgery at Kendal General Hospital, 2017-2020

Kelas Class	2018	2019	2020	2021
(1)	(2)	(3)	(4)	(5)
Bedah	1 974	1 887	1 229	931
Bedah Orthopedi	526	477	459	292
Kandungan	1 360	1 217	66	926
THT	294	267	180	146
Mata	757	535	315	214
Kulit	14	6	12	1
Gigi dan Mulut	349	365	100	-
Jumlah/Total	5 274	4 754	2 361	2 510

Sumber/Source: RSUD Dr. H. Soewondo Kabupaten Kendal/General Hospital of Dr. H. Soewondo Kendal

Tabel 4.2.15 Jumlah Peserta BPJS Kategori Penerima Bantuan Iuran Menurut Sumber Pendanaan di Kabupaten Kendal, 2021
Number of BPJS Participants in Contribution Beneficiary Category According to Funding Sources in Kendal Regency, 2021

Kecamatan Subdistrict	APBN State Budget	APBD Regional Expenditure Budget
(1)	(2)	(3)
010 Plantungan	21 810	3 771
020 Sukorejo	25 761	4 118
030 Pageruyung	20 169	3 257
040 Patean	23 138	2 548
050 Singorojo	23 326	3 308
060 Limbangan	13 393	2 466
070 Boja	24 057	3 668
080 Kaliwungu	16 817	2 967
081 Kaliwungu Selatan	18 177	2 817
090 Brangsong	22 215	2 221
100 Pegandon	13 288	1 661
101 Ngampel	11 892	2 324
110 Gemuh	24 852	2 170
111 Ringinarum	17 165	2 554
120 Weleri	21 130	1 140
130 Rowosari	23 182	2 328
140 Kangkung	18 620	1 297
150 Cepiring	17 680	2 003
160 Patebon	17 588	2 569
170 Kendal	12 593	1 049
Kabupaten Kendal	386 853	50 236

Sumber/Source: Data Kapitasi BPJS Kesehatan KC Ungaran Periode Desember 2021/Capitation Data of BPJS Branch Ungaran for December 2021 Period

Tabel
Table 4.2.16

**Jumlah Peserta BPJS Kategori Pekerja Penerima Upah
Pada Lembaga Pemerintahan Menurut Kecamatan di
Kabupaten Kendal, 2021**
*Number of BPJS Participants in Wage Recipient Category in
Government Institutions by District, 2021*

Kecamatan Subdistrict	PNS Daerah Regional Civil Servant	PNS Pusat State Civil Servants	TNI Indonesian National Army
(1)	(2)	(3)	(4)
010 Plantungan	545	78	15
020 Sukorejo	1 702	131	74
030 Pageruyung	703	67	28
040 Patean	853	60	44
050 Singorojo	734	90	121
060 Limbangan	910	95	120
070 Boja	2 514	401	373
080 Kaliwungu	1 274	280	190
081 Kaliwungu Selatan	1 038	154	177
090 Brangsong	949	245	153
100 Pegandon	1 200	146	137
101 Ngampel	633	99	74
110 Gemuh	1 215	203	84
111 Ringinarum	535	62	31
120 Weleri	1 640	326	169
130 Rowosari	948	181	43
140 Kangkung	959	246	15
150 Cepiring	1 503	155	94
160 Patebon	2 295	546	205
170 Kendal	3 530	738	254
Kabupaten Kendal	7 769	4 303	2 401

Lanjutan Tabel/Continued Table 4.2.16

Kecamatan Subdistrict	Polri Indonesian Republic Police	Pejabat Negara State Officials	Pegawai Pemerintah Non PNS Non-Civil Servant Government Employees
(1)	(5)	(6)	(7)
010 Plantungan	18	-	76
020 Sukorejo	126	-	162
030 Pageruyung	49	-	50
040 Patean	41	-	108
050 Singorojo	86	-	129
060 Limbangan	107	-	150
070 Boja	312	-	387
080 Kaliwungu	162	3	230
081 Kaliwungu Selatan	243	-	149
090 Brangsong	176	-	142
100 Pegandon	130	-	135
101 Ngampel	107	-	146
110 Gemuh	153	-	161
111 Ringinarum	61	-	94
120 Weleri	183	-	152
130 Rowosari	24	-	141
140 Kangkung	35	1	131
150 Cepiring	106	-	173
160 Patebon	174	-	223
170 Kendal	476	-	215
Kabupaten Kendal	2 769	4	3 154

Sumber/Source: Data Kapitasi BPJS Kesehatan KC Ungaran Periode Desember 2021/Capitation Data of BPJS Branch Ungaran for December 2021 Period

Tabel
Table 4.2.17

**Jumlah Peserta BPJS Kategori Pekerja Penerima Upah
Pada Lembaga Non Pemerintahan di Kabupaten Kendal,
2021**
*Number of BPJS Participants in Wage Recipient Category in
Non-Government Institutions in Kendal Regency, 2021*

Kecamatan Subdistrict	BUMN State-owned Enterprises	BUMD Regional Owned Enterprises	Swasta Private
(1)	(2)	(3)	(4)
010 Plantungan	33	13	1 535
020 Sukorejo	158	43	4 343
030 Pageruyung	456	20	2 698
040 Patean	583	27	4 640
050 Singorojo	1 537	16	9 199
060 Limbangan	138	8	8 312
070 Boja	638	67	24 715
080 Kaliwungu	151	41	24 156
081 Kaliwungu Selatan	233	50	15 470
090 Brangsong	112	20	14 856
100 Pegandon	220	34	5 744
101 Ngampel	99	34	7 318
110 Gemuh	159	36	6 531
111 Ringinarum	45	8	3 400
120 Weleri	251	53	8 967
130 Rowosari	72	7	4 768
140 Kangkung	98	26	6 720
150 Cepiring	152	51	12 647
160 Patebon	241	93	15 331
170 Kendal	466	250	18 403
Kabupaten Kendal	5 842	897	199 753

Sumber/Source: Data Kapitasi BPJS Kesehatan KC Ungaran Periode Desember 2021/Capitation Data of BPJS Branch Ungaran for December 2021 Period

Tabel 4.2.18 Jumlah Peserta BPJS Kategori Pekerja Mandiri dan Bukan Pekerja di Kabupaten Kendal, 2021
Number of BPJS Participants in in the Independent Worker and Non-Worker Categories in Kendal Regency, 2021

Kecamatan Subdistrict	Pekerja Bukan Penerima Upah Non Recipients Wages Workers	Bukan Pekerja Non Workers
(1)	(2)	(3)
010 Plantungan	1 215	351
020 Sukorejo	4 972	959
030 Pageruyung	2 401	663
040 Patean	5 042	663
050 Singorojo	4 340	908
060 Limbangan	3 539	510
070 Boja	10 614	1 613
080 Kaliwungu	9 024	821
081 Kaliwungu Selatan	5 067	631
090 Brangsong	4 261	567
100 Pegandon	4 550	598
101 Ngampel	3 721	344
110 Gemuh	5 158	665
111 Ringinarum	3 967	207
120 Weleri	8 636	1 414
130 Rowosari	6 860	472
140 Kangkung	5 273	440
150 Cepiring	6 180	786
160 Patebon	6 643	1 471
170 Kendal	9 148	2 343
Kabupaten Kendal	110 611	9 585

Sumber/Source: Data Kapitasi BPJS Kesehatan KC Ungaran Periode Desember 2021/Capitation Data of BPJS Branch Ungaran for December 2021 Period

Tabel
Table 4.2.19

Persentase Penduduk yang Mempunyai Keluhan Kesehatan Selama Sebulan Terakhir di Kabupaten Kendal, 2019-2021
Percentage of People Who Had Health Complaint During a Month Prior to The Survey in Kendal Regency, 2019 - 2021

Penduduk Population	2019	2020	2021
(1)	(2)	(3)	(4)
Persentase penduduk yang mempunyai keluhan kesehatan <i>Percentage of population who have health complaints</i>	38,73	35,93	24,87
Persentase penduduk yang mempunyai keluhan kesehatan dan berobat jalan <i>Percentage of population who have health complaints and seek outpatient treatment</i>	63,94	44,26	32,50
Persentase kunjungan ke tempat berobat jalan <i>Percentage of visits to outpatients places</i>			
RS Pemerintah/ <i>Government hospital</i>	5,05	3,59	4,55
RS Swasta/ <i>Private hospital</i>	6,83	6,68	6,85
Paktik dokter/bidan/ <i>Doctor/Midwife Practice</i>	61,14	49,07	44,09
Klinik/Praktik Dokter Bersama/ <i>Clinic</i>	7,93	14,21	25,43
Puskesmas/Pustu/ <i>Public Health Center</i>	26,11	28,37	11,60
Upaya Kesehatan Bersumberdaya Manusia/ <i>Human Resource Health Efforts</i>	2,35	2,32	6,73
Praktek Batra/Alternatif/ <i>Traditional Medicine Clinic</i>	1,11	0,90	1,86
Tempat lainnya/ <i>Others</i>	0,32	-	1,34

Sumber/Source: BPS, Survei Sosial Ekonomi Nasional (Susenas)/BPS-Statistics Indonesia, National Socioeconomic Survey

Tabel
Table 4.2.20

Persentase Penduduk yang Sakit tetapi Tidak Berobat Jalan Menurut Alasan Utama Tidak Berobat Jalan di Kabupaten Kendal, 2019-2021
Percentage of Population Who Are Sick But Do Not Seek Outpatient Treatment According to The Main Reason for Not Getting Medical Treatment in Kendal Regency, 2019-2021

Alasan Tidak Berobat Jalan <i>Reasons Not to Go Outpatient</i>	2019	2020	2021
(1)	(2)	(3)	(4)
Tidak punya biaya berobat <i>Do not have medical expenses</i>	-	-	-
Tidak ada biaya transport <i>Do not have transportation expenses</i>	0,32	-	0,32
Tidak ada sarana transportasi <i>No transportation</i>	0,25	-	0,19
Waktu tunggu pelayanan lama <i>Long service waiting time</i>	0,66	0,30	-
Mengobati sendiri <i>Self-treating</i>	55,37	69,65	76,97
Tidak ada yang mendampingi <i>No accompanying</i>	-	-	1,63
Merasa tidak perlu <i>Unnecessary</i>	37,11	28,87	15,99
Khawatir Terpapar Covid19 <i>Worried Exposure Covid 19</i>	-	-	2,64
Lainnya <i>Others</i>	6,30	1,18	2,26

Sumber/Source: BPS, Survei Sosial Ekonomi Nasional (Susenas)/BPS-Statistics Indonesia, National Socioeconomic Survey

Tabel
Table 4.2.21**Persentase Penduduk yang Memiliki Jaminan Kesehatan Menurut Jenis Jaminan Kesehatan di Kabupaten Kendal, 2019-2021**
Percentage of Population who have Health Insurance by Type of Health Insurance in Kendal Regency, 2019-2021

Jaminan Kesehatan <i>Health Insurance</i>	2019	2020	2021
(1)	(2)	(3)	(4)
Jaminan Kesehatan/ <i>Health Insurance</i>			
BPJS	55,14	52,39	56,50
Jaminan Kesehatan Daerah <i>Regional Health Insurance</i>	79,21	82,24	81,45
Asuransi Kesehatan Swasta <i>Private Health Insurance</i>	0,80	0,76	0,20
Perusahaan/kantor <i>Paid by Company</i>	1,14	3,36	1,19
Tidak memiliki jaminan kesehatan <i>Do not have health insurance</i>	4,64	0,33	1,99

Sumber/Source: BPS, Survei Sosial Ekonomi Nasional (Susenas)/BPS-Statistics Indonesia, National Socioeconomic Survey

Tabel 4.2.22 **Persentase Penduduk yang Rawat Inap Dalam Satu Tahun Terakhir Menurut Sarana Kesehatan di Kabupaten Kendal, 2019-2021**
Percentage of Population Who Hospitalized in the Last Year According to Health Facilities in Kendal Regency, 2019-2021

Sarana Kesehatan Health Facilities	2019	2020	2021
(1)	(2)	(3)	(4)
RS Pemerintah/ <i>Government hospital</i>	38,39	30,69	33,38
RS Swasta/ <i>Private hospital</i>	41,22	45,17	44,91
Paktik dokter/bidan/ <i>Doctor/midwife practice</i>	1,67	0,15	-
Klinik/Praktik Dokter Bersama/ <i>Clinic</i>	7,16	8,45	4,75
Puskesmas/Pustu/ <i>Public Health Center</i>	17,59	17,19	19,45
Praktek Batra/Alternatif/ <i>Traditional Medicine Clinic</i>	-	-	-
Tempat lainnya/ <i>Others</i>	-	-	0,59

Sumber/*Source*: BPS, Survei Sosial Ekonomi Nasional (Susenas)/BPS-Statistics Indonesia, National Socioeconomic Survey

Tabel 4.2.23 **Persentase Penduduk 5 Tahun ke Atas Menurut Kebiasaan Merokok di Kabupaten Kendal, 2019-2021**
Table **Percentage of Population 5 Years and Over According to Smoking Habit in Kendal Regency, 2019-2021**

Kebiasaan Merokok <i>Smoking Habit</i>	2019	2020	2021
(1)	(2)	(3)	(4)
<i>Kebiasaan merokok/ Smoking habit</i>			
Ya, setiap hari/ <i>Yes, every day</i>	21,92	20,61	21,57
Ya, tidak setiap hari/ <i>Yes, not every day</i>	1,30	2,18	2,23
Tidak/ <i>Not Smoking</i>	76,73	77,21	76,20
Tidak tahu/ <i>Dont know</i>	0,05	-	-
<i>Banyak batang yang dihisap tiap minggu/ Many cigarettes are smoked every week</i>			
≤ 6	0,57	0,79	3,65
7 - 14	4,93	10,55	7,02
15 - 29	11,21	14,99	12,09
30 - 59	30,63	26,41	37,09
≥ 60	52,65	47,26	40,15
Rata-rata per minggu	63,22	59,43	55,98

Sumber/Source: BPS, Survei Sosial Ekonomi Nasional (Susenas)/BPS-Statistics Indonesia, National Socioeconomic Survey

Tabel 4.2.24 **Persentase Penduduk Berumur 0-59 Bulan (Balita) yang Pernah Mendapat Imunisasi Menurut Jenis Imunisasi di Kabupaten Kendal, 2019-2021**
Percentage of Population Aged 0-59 Months (Toddler) Ever Received Immunizations by Kind of Immunization in Kendal Regency, 2019-2021

Jenis Imunisasi Kind of Immunization	2019	2020	2021
(1)	(2)	(3)	(4)
BCG	94,27	92,81	95,77
DPT	90,46	87,40	91,57
Polio	94,56	91,97	95,10
Campak/morbili	73,88	73,62	70,89
Hepatitis B	96,07	94,62	96,63

Sumber/Source: BPS, Survei Sosial Ekonomi Nasional (Susenas)/BPS-Statistics Indonesia, National Socioeconomic Survey

Tabel
Table 4.2.25

Persentase Penduduk Berumur 0-23 Bulan (Baduta) yang Pernah Diberi ASI Menurut Lama Pemberian ASI di Kabupaten Kendal, 2019-2021
Percentage of Population Aged 0-23 Months (Baduta) Ever Given Breast Milk According to Duration of Breastfeeding in Kendal Regency, 2019-2021

Lama Pemberian ASI <i>Duration of Breast Feeding</i>	2019	2020	2021
(1)	(2)	(3)	(4)
< 6 bulan	28,12	36,08	27,47
6 - 23 bulan	71,88	63,92	72,53
Rata-rata (bulan)	10,61	9,98	10,61

Sumber/Source: BPS, Survei Sosial Ekonomi Nasional (Susenas)/BPS-Statistics Indonesia, National Socioeconomic Survey

Tabel 4.2.26 Jumlah Akseptor KB Aktif di Kabupaten Kendal, 2021
Table 4.2.26 Number of Active Family Planning Acceptor in Kendal Regency, 2021

Kecamatan Subdistrict	Kontrasepsi Contraception						Jumlah Total
	IUD	MO Sterilisation	Kondom Condom	Implant	Suntik Injection	Pil	
(1)	(2)	(3)	(4)	(5)	(6)	(7)	(8)
010 Plantungan	553	159	62	1 479	2 260	358	4 871
020 Sukorejo	1 088	385	16	1 761	7 137	754	11 141
030 Pageruyung	451	323	25	2 211	2 734	1 101	6 845
040 Patean	225	544	73	1 570	6 190	818	9 420
050 Singorojo	183	255	37	1 153	4 602	393	6 623
060 Limbangan	376	307	30	820	3 100	376	5 009
070 Boja	372	370	83	1 316	5 460	619	8 220
080 Kaliwungu	629	387	70	903	3 860	1 757	7 606
081 Kaliwungu Selatan	317	839	58	1 042	4 261	567	7 084
090 Brangsong	386	316	36	1 087	3 510	1 240	6 575
100 Pegandon	106	128	79	505	2 882	1 007	4 707
101 Ngampel	202	183	26	540	2 889	601	4 441
110 Gemuh	532	511	49	1 220	2 885	1 189	6 386
111 Ringinarum	56	181	24	463	2 480	500	3 704
120 Weleri	699	464	31	988	4 449	766	7 397
130 Rowosari	292	194	23	438	4 728	1 223	6 898
140 Kangkung	341	242	52	1 079	7 941	1 664	11 319
150 Cepiring	680	223	54	792	3 160	1 610	6 519
160 Patebon	538	238	24	584	4 598	1 249	7 231
170 Kendal	580	209	344	310	6 093	606	8 142
Kabupaten Kendal	8 606	6 458	1 196	20 261	85 219	18 398	140 138

Sumber/Source: DP2KBP2PA Kabupaten Kendal/Department of Population Control, Family Planning, Women's Empowerment, and Child Protection of Kendal Regency of Kendal Regency

Tabel
Table 4.2.27

Jumlah Akseptor KB Baru di Kabupaten Kendal, 2021
Number of New Family Planning Acceptor in Kendal
Regency, 2021

Kecamatan Subdistrict	Kontrasepsi Contraception						Jumlah Total
	IUD	MO Sterilisation	Kondom Condom	Implant	Suntik Injection	Pil	
(1)	(2)	(3)	(4)	(5)	(6)	(7)	(8)
010 Plantungan	-	-	-	160	493	-	657
020 Sukorejo	118	2	21	256	761	73	1 231
030 Pageruyung	3	-	4	145	188	17	358
040 Patean	19	17	5	209	397	14	661
050 Singorojo	11	-	-	77	254	41	383
060 Limbangan	37	11	-	247	297	28	620
070 Boja	48	55	-	289	807	-	1 203
080 Kaliwungu	22	-	-	86	678	3	789
081 Kaliwungu Selatan	21	95	-	104	205	-	425
090 Brangsong	24	-	-	205	508	30	767
100 Pegandon	17	2	91	161	721	264	1 256
101 Ngampel	24	-	15	123	561	163	886
110 Gemuh	58	14	-	136	671	3	882
111 Ringinarum	2	-	1	48	481	25	557
120 Weleri	68	117	2	76	228	1	492
130 Rowosari	32	-	-	85	651	6	774
140 Kangkung	18	-	-	105	701	65	889
150 Cepiring	43	-	-	57	515	-	615
160 Patebon	72	2	-	85	584	5	748
170 Kendal	150	92	-	93	605	24	1 021
Kabupaten Kendal	791	408	196	2 747	10 306	762	15 214

Sumber/Source: DP2KBP2PA Kabupaten Kendal/Department of Population Control, Family Planning, Women's Empowerment, and Child Protection of Kendal Regency of Kendal Regency

Tabel
Table 4.2.28

Jumlah Pengendali Program Lapangan KB, Penyuluh Lapangan KB, dan Petugas KB di Kabupaten Kendal, 2021
Number of Family Planning Field Program Controllers Instructor, Field Extension, and Officer in Kendal Regency, 2021

Kecamatan Subdistrict	Penyuluh Lapangan Keluarga Berencana Family Planning Field Extension	Petugas Keluarga Berencana Family Planning Officer
(1)	(2)	(3)
010 Plantungan	1	1
020 Sukorejo	1	1
030 Pageruyung	1	1
040 Patean	1	1
050 Singorojo	1	1
060 Limbangan	2	-
070 Boja	2	1
080 Kaliwungu	1	1
081 Kaliwungu Selatan	2	-
090 Brangsong	2	-
100 Pegandon	2	-
101 Ngampel	2	-
110 Gemuh	1	1
111 Ringinarum	-	2
120 Weleri	-	3
130 Rowosari	1	1
140 Kangkung	2	-
150 Cepiring	1	1
160 Patebon	1	2
170 Kendal	2	1
Kabupaten Kendal	26	18

Sumber/Source: DP2KBP2PA Kabupaten Kendal/Department of Population Control, Family Planning, Women's Empowerment, and Child Protection of Kendal Regency

Tabel
Table 4.2.29**Jumlah Klinik Yang Melayani Keluarga Berencana di
Kabupaten Kendal, 2017-2021**
*Number of Clinics That Serve Family Planning in Kendal
Regency, 2017-2021*

Kecamatan Subdistrict	2017	2018	2019	2020	2021
(1)	(2)	(3)	(4)	(5)	(6)
010 Plantungan	2	2	2	2	2
020 Sukorejo	4	4	4	4	4
030 Pageruyung	2	2	2	2	2
040 Patean	1	1	1	1	1
050 Singorojo	2	2	2	2	2
060 Limbangan	1	1	1	1	1
070 Boja	4	4	4	4	5
080 Kaliwungu	1	1	1	1	1
081 Kaliwungu Selatan	3	3	3	3	3
090 Brangsong	2	2	2	2	2
100 Pegandon	1	1	1	1	1
101 Ngampel	2	2	2	2	2
110 Gemuh	3	3	3	3	3
111 Ringinarum	1	1	1	1	1
120 Weleri	3	3	3	3	3
130 Rowosari	3	3	3	3	3
140 Kangkung	2	2	2	2	2
150 Cepiring	2	2	2	2	2
160 Patebon	2	2	2	2	2
170 Kendal	5	5	5	5	5
Kabupaten Kendal	46	46	46	46	47

Sumber/Source: DP2KBP2PA Kabupaten Kendal/Department of Population Control, Family Planning, Women's Empowerment, and Child Protection of Kendal Regency of Kendal Regency

Tabel 4.2.30 **Persentase Penduduk Perempuan Berumur 15-49 Tahun yang Pernah Hamil menurut Umur Saat Hamil Pertama Kali di Kabupaten Kendal, 2019-2021**
Percentage of Female Population Aged 15-49 Years Who Had Pregnant by Age During Their First Pregnancy in Kendal Regency, 2019-2021

Umur Saat Hamil Pertama Age During Their First Pregnancy	2019	2020	2021
(1)	(2)	(3)	(4)
≤16	3,17	3,72	2,72
17 - 18	14,81	14,42	19,73
19 - 20	22,31	24,20	22,39
≥21	59,70	57,66	55,16

Sumber/Source: BPS, Survei Sosial Ekonomi Nasional (Susenas)/BPS-Statistics Indonesia, National Socioeconomic Survey

Tabel
Table 4.2.31

Persentase Penduduk Perempuan Berumur 15-49 Tahun Yang Pernah Melahirkan Dalam 2 Tahun Terakhir Menurut Tempat Melahirkan Anak Lahir Hidup yang Terakhir di Kabupaten Kendal, 2019-2021
Percentage of Female Population Aged 15-49 Years Who Had Given Birth in The Last 2 Years According to Place of The Last Life Giving Birth in Kendal Regency, 2019-2021

Tempat Melahirkan <i>Place of Give Birth</i>	2019	2020	2021
(1)	(2)	(3)	(4)
Rumah Sakit <i>Hospital</i>	52,77	63,14	51,34
RS Bersalin/Klinik <i>Maternity Hospital/Clinic</i>	9,00	13,76	7,23
Puskesmas <i>Public Health Center</i>	35,06	21,08	37,85
Puskesmas Pembantu <i>Small Public Health Center</i>	-	-	-
Praktek Tenaga Kesehatan <i>Practic of Health Worker</i>	3,17	-	0,77
Polindes/Poskesdes <i>Village Public Health Center</i>	-	-	-
Rumah <i>Home</i>	-	2,02	0,68
Tempat lainnya <i>Others</i>	-	-	2,13

Sumber/Source: BPS, Survei Sosial Ekonomi Nasional (Susenas)/BPS-Statistics Indonesia, National Socioeconomic Survey

Tabel
Table 4.2.32

Persentase Penduduk Perempuan Berumur 15-49 Tahun Yang Pernah Melahirkan Dalam 2 Tahun Terakhir Menurut Penolong Kelahiran Terakhir di Kabupaten Kendal, 2019-2021

Percentage of Female Population Aged 15-49 Years Who Had Given Birth in The Last 2 Years According to The Latest Birth Attendants in Kendal Regency, 2019-2021

Penolong Kelahiran Terakhir <i>The Latest Birth Attendants</i>	2019	2020	2021
(1)	(2)	(3)	(4)
Dokter Kandungan <i>Obgyn</i>	48,71	60,20	52,59
Dokter Umum <i>General Practitioners</i>	2,17	2,71	1,07
Bidan <i>Midwife</i>	47,62	37,09	45,09
Perawat <i>Nurse</i>	1,50	-	1,25
Dukun Beranak/Paraji <i>Shaman</i>	-	-	-

Sumber/Source: BPS, Survei Sosial Ekonomi Nasional (Susenas)/BPS-Statistics Indonesia, National Socioeconomic Survey

Tabel
Table 4.2.33

Persentase Penduduk Perempuan Berumur 15-49 Tahun Pernah Kawin Yang Tidak Menggunakan Alat KB atau Cara Tradisional Menurut Alasan Utama di Kabupaten Kendal, 2019-2021

Percentage of Female Population Aged 15-49 Years Ever Married Who Did Not Use Family Planning Tools or Traditional Methods According to The Main Reason in Kendal Regency, 2019-2021

Alasan Utama <i>Main Reason</i>	2019	2020	2021
(1)	(2)	(3)	(4)
Alasan Fertilitas <i>Fertility Reasons</i>	44,70	33,00	26,15
Tidak Setuju KB <i>Disagree with Family Planning</i>	0,33	2,44	0,78
Tidak Tahu Alat/Cara KB <i>Don't Know The Tool or How Family Program Is</i>	-	-	0,72
Takut Efek Samping <i>Afraid of Side Effects</i>	11,16	14,91	10,35
Lainnya <i>Others</i>	43,41	48,68	60,53
Tidak Tahu <i>Don't Know</i>	0,41	0,97	1,47

Sumber/Source: BPS, Survei Sosial Ekonomi Nasional (Susenas)/BPS-Statistics Indonesia, National Socioeconomic Survey

Tabel
Table 4.2.34**Persentase Penduduk Perempuan Berumur 15-49 Tahun Pernah Kawin Menurut Alat KB atau Cara Tradisional yang Sedang Digunakan di Kabupaten Kendal, 2019-2021**
Percentage of Female Population Aged 15-49 Years Ever Married According to Family Planning Tools or Traditional Methods Being Used in Kendal Regency, 2019-2021

Alasan Utama Main Reason	2019	2020	2021
(1)	(2)	(3)	(4)
Sterilisasi Wanita/Tubektomi <i>MOW/Tubectomy</i>	5,96	4,44	2,09
Strelisasi Pria/Vasektomi <i>MOP/Vasectomy</i>	-	0,53	-
IUD/AKDR Spiral	3,82	7,76	4,17
Suntikan <i>Injection</i>	61,04	65,42	62,56
Susuk KB <i>Implant</i>	9,24	8,78	8,91
Pil <i>Pill</i>	16,37	12,31	19,29
Kondom Pria/Karet KB <i>Male Condom</i>	1,41	0,31	1,08
Intravag/Kondom Wanita <i>Diafragma/Female Condom</i>	0,38	-	-
Metode Menyusui Alami <i>Natural Breastfeeding Methods</i>	-	-	0,28
Pantang Berkala/Kalender <i>Periodic Abstinence/Calendar</i>	1,78	0,45	1,62
Lainnya <i>Others</i>	-	-	-

Sumber/Source: BPS, Survei Sosial Ekonomi Nasional (Susenas)/BPS-Statistics Indonesia, National Socioeconomic Survey

Tabel
Table 4.2.35

Persentase Penduduk Perempuan Berumur 15-49 Tahun Yang Menggunakan Alat KB Modern Menurut Tempat Memperoleh Alat KB Modern Yang Terakhir di Kabupaten Kendal, 2019-2021

Percentage of Female Population Aged 15-49 Years Using Modern Family Planning Tools Scording to Where They Obtained The Latest Modern Family Planning Equipment in Kendal Regency, 2019-2021

Alasan Utama Main Reason	2019	2020	2021
(1)	(2)	(3)	(4)
Rumah Sakit <i>Hospital</i>	5,93	8,14	3,11
Puskesmas <i>Public Health Center</i>	15,86	10,77	16,95
TKBK/TMK/MUYAN	-	-	-
Polindes/Poskesdes <i>Village Public Health Center</i>	0,36	1,51	1,56
Posyandu/Pos KB/PPKBD	1,33	0,72	2,60
RS Bersalin/Klinik <i>Maternity Hospital/Clinic</i>	0,69	-	-
Praktek Dokter Umum/Kandungan <i>Obgyn</i>	2,41	7,33	4,13
Praktek Bidan/Bidan Di Desa/Perawat	60,14	63,57	59,09
Apotek/Toko Obat	13,28	7,55	11,22
Tempat lainnya <i>Others</i>	-	0,41	1,34

Sumber/Source: BPS, Survei Sosial Ekonomi Nasional (Susenas)/BPS-Statistics Indonesia, National Socioeconomic Survey

4.3 AGAMA RELIGION

Tabel 4.3.1 Jumlah Penduduk Menurut Kecamatan dan Agama yang Dianut di Kabupaten Kendal, 2021
Population by Subdistrict and Religion in Kendal Regency, 2021

Kecamatan Subdistrict	Islam	Katolik Catholic	Protestan Protestant	Hindu Hindu	Budha Buddha
(1)	(2)	(3)	(4)	(5)	(6)
010 Plantungan	30 229	53	53	-	-
020 Sukorejo	55 483	469	310	9	52
030 Pageruyung	33 842	409	61	15	1
040 Patean	48 610	523	278	75	113
050 Singorojo	49 677	57	552	109	1
060 Limbangan	32 493	137	235	6	10
070 Boja	69 138	421	1 224	1	7
080 Kaliwungu	58 501	135	90	62	18
081 Kaliwungu Selatan	44 309	258	201	2	1
090 Brangsong	46 788	44	117	1	-
100 Pegandon	37 697	38	39	-	-
101 Ngampel	33 783	12	9	-	-
110 Gemuh	50 186	64	71	-	1
111 Ringinarum	35 035	9	39	-	1
120 Weleri	56 814	859	741	1	69
130 Rowosari	50 997	27	50	1	-
140 Kangkung	47 693	-	13	-	4
150 Cepiring	50 489	112	130	-	9
160 Patebon	55 955	188	402	23	3
170 Kendal	53 840	218	544	22	22
Kabupaten Kendal	941 559	4 033	5 159	322	314

Sumber/Source: Kementerian Agama Kabupaten Kendal/Ministry of Religious Affair in Kendal Regency

Tabel
Table 4.3.2**Jumlah Tempat Peribadatan Menurut Kecamatan di
Kabupaten Kendal, 2021**
*Number of Places of Worship by Subdistrict in Kendal
Regency, 2021*

Kecamatan Subdistrict	Masjid Mosque	Mushola Prayer Room	Gereja	
			Protestan dan Katolik Protestant and Catholic Church	Pura/Vihara Temple/Vihara
(1)	(2)	(3)	(4)	(5)
010 Plantungan	50	193	3	-
020 Sukorejo	96	326	4	-
030 Pageruyung	60	135	3	-
040 Patean	68	197	9	2
050 Singorojo	70	159	7	1
060 Limbangan	68	326	4	2
070 Boja	127	157	13	-
080 Kaliwungu	27	197	-	-
081 Kaliwungu Selatan	31	135	2	-
090 Brangsong	27	249	-	-
100 Pegandon	24	137	-	-
101 Ngampel	19	139	-	-
110 Gemuh	31	171	1	-
111 Ringinarum	23	135	-	-
120 Weleri	44	155	8	1
130 Rowosari	40	129	-	-
140 Kangkung	38	160	1	-
150 Cepiring	28	164	1	-
160 Patebon	37	188	4	-
170 Kendal	30	224	6	-
Kabupaten Kendal	938	3 676	66	6

Sumber/Source: Kementerian Agama Kabupaten Kendal/Ministry of Religious Affairs in Kendal Regency

Tabel
Table 4.3.3**Jumlah Nikah, Talak, Cerai, dan Rujuk di Kabupaten Kendal, 2021**
Number of Marriages, Divorce, and Reconciliation in Kendal Regency, 2021

Kecamatan Subdistrict	Nikah Marriages	Talak Divorce	Cerai Divorce	Rujuk Reconciliation	Jumlah Total
(1)	(2)	(3)	(4)	(5)	(6)
010 Plantungan	240	-	-	-	240
020 Sukorejo	495	1	2	-	498
030 Pageruyung	230	-	-	-	230
040 Patean	436	29	21	-	436
050 Singorojo	392	-	-	-	392
060 Limbangan	260	1	5	-	266
070 Boja	610	1	16	-	627
080 Kaliwungu	501	-	-	-	501
081 Kaliwungu Selatan	376	-	-	-	376
090 Brangsong	406	-	-	-	406
100 Pegandon	278	-	-	-	278
101 Ngampel	273	-	-	-	273
110 Gemuh	438	-	-	-	438
111 Ringinarum	324	-	-	-	324
120 Weleri	444	-	-	-	444
130 Rowosari	540	-	10	-	540
140 Kangkung	358	-	-	-	358
150 Cepiring	398	1	7	-	405
160 Patebon	493	4	6	-	503
170 Kendal	440	-	-	-	440
Kabupaten Kendal	7 932	37	67	0	7 975

Sumber/Source: Kementerian Agama Kabupaten Kendal/Ministry of Religious Affairs in Kendal Regency

Tabel
Table 4.3.4**Jumlah Jamaah Haji di Kabupaten Kendal, 2019-2021**
Number of Moslem Pilgrims in Kendal Regency, 2019-2021

Kecamatan Subdistrict	2019	2020	2021
(1)	(2)	(3)	(4)
010 Plantungan	25	-	-
020 Sukorejo	47	-	-
030 Pageruyung	22	-	-
040 Patean	34	-	-
050 Singorojo	30	-	-
060 Limbangan	36	-	-
070 Boja	84	-	-
080 Kaliwungu	95	-	-
081 Kaliwungu Selatan	51	-	-
090 Brangsong	52	-	-
100 Pegandon	60	-	-
101 Ngampel	115	-	-
110 Gemuh	68	-	-
111 Ringinarum	53	-	-
120 Weleri	70	-	-
130 Rowosari	77	-	-
140 Kangkung	94	-	-
150 Cepiring	97	-	-
160 Patebon	124	-	-
170 Kendal	127	-	-
Kabupaten Kendal	1 361	0	0

Catatan/Note : Tidak ada pemberangkatan haji di tahun 2020 dan 2021 karena pandemi covid-19/ No Hajj departures in 2020 and 2021 due to the Covid-19 pandemic

Sumber/Source: Kementerian Agama Kabupaten Kendal/Ministry of Religious Affairs in Kendal Regency

Tabel
Table 4.3.5**Jumlah Jamaah Haji Menurut Jenis Kelamin, Pendidikan, dan Pekerjaan di Kabupaten Kendal, 2019-2021**
Number of Moslem Pilgrims by Sex, Education, and Kind of Job in Kendal Regency, 2019-2021

Kecamatan Subdistrict	2019	2020	2021
(1)	(2)	(3)	(4)
Jenis Kelamin	1 361	0	0
Laki-laki	625	-	-
Perempuan	736	-	-
Pendidikan	1 361	0	0
SD	623	-	-
SLTP	165	-	-
SLTA	275	-	-
D3	74	-	-
S1	215	-	-
S2	7	-	-
S3	2	-	-
Pekerjaan	1 361	0	0
PNS	227	-	-
TNI/POLRI	15	-	-
Dagang	156	-	-
Tani	318	-	-
Swasta	383	-	-
Ibu Rumah Tangga	206	-	-
Pelajar	21	-	-
BUMN/BUMD	8	-	-
Pensiunan	27	-	-

Catatan/Note : Tidak ada pemberangkatan haji di tahun 2020 dan 2021 karena pandemi covid-19/ No Hajj departures in 2020 and 2021 due to the Covid-19 pandemic

Sumber/Source: Kementerian Agama Kabupaten Kendal/Ministry of Religious Affairs in Kendal Regency

Tabel
Table 4.3.6

**Jumlah Pondok Pesantren, Pengajar, dan Santri di
Kabupaten Kendal, 2021**
*Number of Muslim Boarding School, Instructor, and Student
in Kendal Regency, 2021*

Kecamatan Subdistrict	Pondok Pesantren Moslem Boarding School	Pengajar Instructor	Santri Student
(1)	(2)	(3)	(4)
010 Plantungan			
020 Sukorejo			
030 Pageruyung			
040 Patean			
050 Singorojo			
060 Limbangan			
070 Boja			
080 Kaliwungu			
081 Kaliwungu Selatan			
090 Brangsong			
100 Pegandon			
101 Ngampel			
110 Gemuh			
111 Ringinarum			
120 Weleri			
130 Rowosari			
140 Kangkung			
150 Cepiring			
160 Patebon			
170 Kendal			
Kabupaten Kendal			

Sumber/Source: Kementerian Agama Kabupaten Kendal/Ministry of Religious Affairs in Kendal Regency

Tabel 4.3.7 **Jumlah Perkara Yang Diterima di Pengadilan Agama Kendal, 2021**
Table 4.3.7 **Number of Cases by Religious Court in Kendal, 2020**

Kecamatan Subdistrict	Bulan/Month						
	1	2	3	4	5	6	7
(1)	(2)	(3)	(4)	(5)	(6)	(7)	(8)
Perkawinan							
Izin Poligami	1	-	1	1	-	-	-
Pencegahan Perkawinan	-	-	-	-	1	-	-
Penolakan Perkawinan Oleh PPN	-	-	-	-	-	-	-
Pembatalan Perkawinan	-	-	-	-	-	-	-
Kelalaian Atas Kewajiban Suami/Istri	-	-	-	-	-	-	-
Cerai Talak	78	62	71	44	38	66	38
Cerai Gugat	250	149	217	144	124	152	120
Harta Bersama	1	1	-	1	-	1	-
Penguasaan Anak	-	-	-	1	-	-	-
Nafkah Anak Oleh Ibu	-	-	-	-	-	-	-
Hak-hak Bekas Istri	-	-	-	-	-	-	-
Pengesahan Anak	-	-	-	-	-	-	-
Pencabutan Kekuasaan Orang Tua	-	-	1	-	-	-	-
Perwalian	2	2	1	1	-	1	-
Pencabutan Kekuasaan Wali	-	-	-	-	-	-	-
Perkawinan	-	-	-	-	-	-	-
Penunjukan Orang Lain Sebagai Wali	-	-	-	-	-	-	-
Ganti Rugi Terhadap Wali	6	1	3	1	1	5	-
Asal Usul Anak/ Pengangkatan Anak	-	-	-	-	-	-	-
Penolakan Kawin Campur	2	-	3	2	1	2	-

Lanjutan Tabel/*Continued Table* 4.3.7

Kecamatan Subdistrict	Bulan/Month						
	1	2	3	4	5	6	7
(1)	(2)	(3)	(4)	(5)	(6)	(7)	(8)
Perkawinan							
Itsbat Nikah	-	-	-	-	-	-	-
Izin Kawin	40	40	34	22	31	34	18
Dispensasi Kawin	1	1	1	-	-	1	-
Wali adhol	-	-	-	-	-	-	-
Ekonomi Syariah	-	-	-	-	-	-	1
Kewarisan	-	1	-	3	-	1	-
Wasiat	-	-	-	-	-	-	-
Hibah	-	-	-	-	-	-	-
Wakaf	-	-	-	-	-	-	-
Zakat/ Infaq/ Shodakoh	-	-	-	-	-	-	-
P3HP/ Penetapan Ahli Waris	3	1	2	1	-	-	-
Lain-lain	-	-	-	-	-	-	-
Kabupaten Kendal	384	258	334	221	196	263	177

Lanjutan Tabel/*Continued Table 4.3.7*

Kecamatan Subdistrict	Bulan/Month					Jumlah Total
	8	9	10	11	12	
(1)	(9)	(10)	(11)	(12)	(13)	(14)
Perkawinan						
Izin Poligami	-	1	-	2	-	6
Pencegahan Perkawinan	-	-	-	-	-	1
Penolakan Perkawinan Oleh PPN	-	-	-	-	-	0
Pembatalan Perkawinan	-	-	1	-	-	1
Kelalaian Atas Kewajiban Suami/Istri	-	-	-	-	-	0
Cerai Talak	63	57	49	48	38	652
Cerai Gugat	171	170	139	169	118	1923
Harta Bersama	-	1	-	1	-	6
Penguasaan Anak	-	-	1	-	-	2
Nafkah Anak Oleh Ibu	-	-	-	-	-	0
Hak-hak Bekas Istri	-	-	-	-	-	0
Pengesahan Anak	-	-	-	-	-	0
Pencabutan Kekuasaan Orang Tua	-	-	1	-	-	2
Perwalian	-	1	1	1	-	10
Pencabutan Kekuasaan Wali	-	-	-	-	-	0
Perkawinan	-	-	-	-	-	0
Penunjukan Orang Lain Sebagai Wali	-	-	-	-	-	0
Ganti Rugi Terhadap Wali	-	5	3	2	4	31
Asal Usul Anak/ Pengangkatan Anak	-	-	-	-	-	0
Penolakan Kawin Campur	3	-	6	1	2	22

Lanjutan Tabel/*Continued Table 4.3.7*

Kecamatan Subdistrict	Bulan/Month					Jumlah Total
	8	9	10	11	12	
(1)	(9)	(10)	(11)	(12)	(13)	(14)
Perkawinan						
Itsbat Nikah	-	-	-	-	-	0
Izin Kawin	21	29	26	34	19	348
Dispensasi Kawin	1	-	1	1	3	10
Wali adhol	-	-	-	-	-	0
Ekonomi Syariah	-	-	-	-	-	1
Kewarisan	1	-	1	1	-	8
Wasiat	-	-	-	-	-	0
Hibah	-	-	-	-	-	0
Wakaf	-	-	-	-	-	0
Zakat/ Infaq/ Shodakoh	-	-	-	-	-	0
P3HP/ Penetapan Ahli Waris	1	2	1	2	-	13
Lain-lain	-	-	-	-	-	0
Kabupaten Kendal	261	266	230	262	184	3036

Sumber/Source: Pengadilan Agama Kelas IA Kendal/Religion Court in Kendal

Tabel
Table 4.3.8**Jumlah Perkara Yang Diputus di Pengadilan Agama
Kendal, 2021**
*Number of Cases Decided by Religious Court in Kendal,
2021*

Kecamatan Subdistrict	Bulan/Month						
	1	2	3	4	5	6	7
(1)	(2)	(3)	(4)	(5)	(6)	(7)	(8)
Jumlah Perkara							
Sisa Bulan Lalu	197	318	279	316	265	303	295
Perkara Yang Diterima	384	258	334	221	196	263	177
Perkawinan							
Izin Poligami	-	-	1	-	1	-	-
Pencegahan Perkawinan	-	-	-	-	-	-	-
Penolakan Perkawinan Oleh PPN	-	-	-	-	-	-	-
Pembatalan Perkawinan	-	-	-	-	-	-	-
Kelalaian Atas Kewajiban Suami/Istri	-	-	-	-	-	-	-
Cerai Talak	43	57	52	47	32	49	45
Cerai Gugat	153	168	161	168	87	157	109
Harta Bersama	1	1	1	-	-	-	-
Penguasaan Anak	-	-	-	-	-	-	-
Nafkah Anak Oleh Ibu	-	-	-	-	-	-	-
Hak-hak Bekas Istri	-	-	-	-	-	-	-
Pengesahan Anak	-	-	-	-	-	-	-
Pencabutan Kekuasaan Orang Tua	-	-	-	-	-	-	-
Perwalian	-	1	-	1	-	-	1
Pencabutan Kekuasaan Wali	-	-	-	-	-	-	-
Pengangkatan Anak	-	-	-	-	-	-	-
Penunjukan Orang Lain Sebagai Wali	-	-	-	-	-	-	-
Ganti Rugi Terhadap Wali	2	3	3	2	-	2	1
Asal Usul Anak	-	-	-	-	-	-	-
Penolakan Kawin Campur	-	-	2	1	2	-	-

Lanjutan Tabel/Continued Table 4.3.8

Kecamatan Subdistrict	Bulan/Month						
	1	2	3	4	5	6	7
(1)	(2)	(3)	(4)	(5)	(6)	(7)	(8)
Perkawinan							
Itsbat Nikah	-	-	-	-	-	-	-
Izin Kawin	32	34	34	23	19	36	17
Dispensasi Kawin	2	-	1	-	-	-	1
Wali adhol	-	-	-	-	-	-	-
Ekonomi Syariah	-	-	-	-	-	-	-
Kewarisan	-	-	1	-	-	-	-
Wasiat	-	-	-	-	-	-	-
Hibah	-	-	-	-	-	-	-
Wakaf	-	-	-	-	-	-	-
Zakat/ Infaq/ Shodakoh	-	-	-	-	-	-	-
P3HP/ Penetapan Ahli Waris	-	3	2	1	1	-	-
Lain-lain	-	-	-	-	-	-	-
Ditolak	3	5	2	5	2	4	3
Tidak Diterima	4	3	4	5	4	4	-
Digugurkan	1	3	3	1	-	1	2
Dicoret Dari Register	2	1	-	1	-	2	1
Dicabut	20	18	30	17	10	16	14
Jumlah	263	297	297	272	158	271	194
Sisa Akhir	318	279	316	265	303	295	278

Lanjutan Tabel/Continued Table 4.3.8

Kecamatan Subdistrict	Bulan/Month					Jumlah Total
	8	9	10	11	12	
(1)	(9)	(10)	(11)	(12)	(13)	(14)
Jumlah Perkara						3.184
Sisa Bulan Lalu	278	299	269	265	260	148
Perkara Yang Diterima	261	266	230	262	184	3 036
Perkawinan						2 726
Izin Poligami	-	-	-	-	-	2
Pencegahan Perkawinan	-	-	-	-	-	0
Penolakan Perkawinan Oleh PPN	-	-	-	-	-	0
Pembatalan Perkawinan	-	-	-	1	-	1
Kelalaian Atas Kewajiban Suami/Istri	-	-	-	-	-	0
Cerai Talak	46	59	44	48	47	569
Cerai Gugat	143	177	131	152	172	1 778
Harta Bersama	-	-	-	1	-	4
Penguasaan Anak	-	-	-	-	-	0
Nafkah Anak Oleh Ibu	-	-	-	-	-	0
Hak-hak Bekas Istri	-	-	-	-	-	0
Pengesahan Anak	-	-	-	-	-	0
Pencabutan Kekuasaan Orang Tua	-	-	-	-	-	0
Perwalian	-	-	1	-	1	5
Pencabutan Kekuasaan Wali	-	-	-	-	-	0
Pengangkatan Anak	-	-	-	-	-	0
Penunjukan Orang Lain Sebagai Wali	-	-	-	-	-	0
Ganti Rugi Terhadap Wali	1	3	2	1	3	23
Asal Usul Anak	-	-	-	-	-	0
Penolakan Kawin Campur	1	2	-	-	1	9

Lanjutan Tabel/*Continued Table 4.3.8*

Kecamatan Subdistrict	Bulan/Month					Jumlah Total
	8	9	10	11	12	
(1)	(9)	(10)	(11)	(12)	(13)	(14)
Perkawinan						
Itsbat Nikah	-	-	-	-	-	0
Izin Kawin	17	25	34	29	28	328
Dispensasi Kawin	-	1	-	-	2	7
Wali adhol	-	-	-	-	-	0
Ekonomi Syariah	-	-	-	-	-	0
Kewarisan	-	-	1	1	-	3
Wasiat	-	-	-	-	-	0
Hibah	-	-	-	-	-	0
Wakaf	-	-	-	-	-	0
Zakat/ Infaq/ Shodakoh	-	-	-	-	-	0
P3HP/ Penetapan Ahli Waris	-	1	-	-	-	8
Lain-lain	-	-	-	-	-	0
Ditolak	2	1	1	9	10	47
Tidak Diterima	5	3	6	6	6	50
Digugurkan	-	-	-	-	3	14
Dicoret Dari Register	2	-	-	1	-	10
Dicabut	23	24	14	18	23	227
Jumlah	240	296	234	267	296	3 085
Sisa Akhir	299	269	265	260	148	148

Sumber/Source: Pengadilan Agama Kelas IA Kendal/Religion Court in Kendal

4.4 KEMISKINAN DAN PEMBANGUNAN MANUSIA POVERTY AND HUMAN DEVELOPMENT

Tabel 4.4.1 **Garis Kemiskinan, Jumlah, dan Persentase Penduduk Miskin di Kabupaten Kendal, 2014–2021**
Table 4.4.1 **Poverty Line, Number, and Percentage of Poor People in Kendal Regency, 2014–2021**

Tahun Year	Garis Kemiskinan (rupiah/kapita/bulan) Poverty Line (rupiah/capita/month)	Jumlah Penduduk Miskin (ribu) Number of Poor People (thousand)	Persentase Penduduk Miskin Percentage of Poor People
(1)	(2)	(3)	(4)
2014	289 486	110,50	11,8
2015	301 449	109,30	11,62
2016	323 078	107,80	11,37
2017	335 497	106,10	11,1
2018	353 127	94,70	9,84
2019	369 769	91,20	9,41
2020	396 691	97,50	9,99
2021	407 387	100,00	10,24

Sumber/Source: BPS, Survei Sosial Ekonomi Nasional Maret/BPS-Statistics Indonesia, March National Socioeconomic Survey

Tabel
Table 4.4.2

Indeks Kedalaman Kemiskinan dan Indeks Keparahan Kemiskinan di Kabupaten Kendal, 2014–2021
Poverty Gap Index and Poverty Severity Index in Kendal Regency, 2014–2021

Tahun Year	Indeks Kedalaman Kemiskinan Poverty Gap Index	Indeks Keparahan Kemiskinan Poverty Severity Index
(1)	(2)	(3)
2014	1.76	0.41
2015	2.17	0.57
2016	2.13	0.61
2017	1.69	0.39
2018	1.85	0.47
2019	1.47	0.32
2020	1,37	0,25
2021	1,52	0,33

Catatan/Note: ¹Indeks Kedalaman Kemiskinan-P₁ merupakan ukuran rata-rata kesenjangan pengeluaran masing-masing penduduk miskin terhadap garis kemiskinan (GK). Semakin tinggi nilai indeks, semakin jauh rata-rata pengeluaran penduduk dari GK/ *Poverty Gap Index-P₁ measures the extent to which individuals fall below the poverty line (the poverty gaps) as a proportion of the poverty line. Higher value of the index shows that the gap between average expenditure of the poor and the poverty line is wider*

Indeks Keparahan Kemiskinan-P₂ memberikan gambaran mengenai penyebaran pengeluaran diantara penduduk miskin. Semakin tinggi nilai indeks, semakin tinggi ketimpangan pengeluaran diantara penduduk miskin/ *Poverty Severity Index-P₂ describes inequality among the poor. Higher value of the index shows that inequality among the poor is higher.*

Sumber/Source: BPS, Survei Sosial Ekonomi Nasional/National Socio Economic Survey, BPS

Tabel
Table 4.4.3**Jumlah Keluarga Menurut Kecamatan dan Klasifikasi
Keluarga di Kabupaten Kendal, 2021**
**Number of Households by Subdistrict and Household
Classification in Kendal Regency, 2021**

Kecamatan Subdistrict	Miskin Poor	Keluarga Sejahtera Prosperous Family		Jumlah Total
		Rentan Susceptible	Menengah Intermediate	
(1)	(2)	(3)	(4)	(5)
010 Plantungan	2 020	2 674	5 767	10 461
020 Sukorejo	2 204	2 908	9 220	14 332
030 Pageruyung	1 861	2 038	6 948	10 847
040 Patean	2 131	2 530	8 316	12 977
050 Singorojo	2 079	2 626	8 683	13 388
060 Limbangan	1 158	1 533	5 112	7 803
070 Boja	1 939	2 482	10 684	15 105
080 Kaliwungu	1 339	1 733	7 780	10 852
081 Kaliwungu Selatan	1 656	1 997	7 409	11 062
090 Brangsong	1 205	2 566	10 002	13 773
100 Pegandon	1 083	1 736	4 675	7 494
101 Ngampel	859	1 369	5 138	7 366
110 Gemuh	2 010	2 345	9 531	13 886
111 Ringinarum	1 320	2 310	5 999	9 629
120 Weleri	1 670	2 327	7 988	11 985
130 Rowosari	1 931	2 513	8 218	12 662
140 Kangkung	1 660	2 363	6 837	10 860
150 Cepiring	1 318	2 052	7 177	10 547
160 Patebon	1 551	1 915	6 905	10 371
170 Kendal	947	1 088	5 760	7 795
Kabupaten Kendal	31 941	43 105	148 149	223 195

Sumber/Source: Dinas Sosial Kabupaten Kendal/Social Office of Kendal Regency

Tabel
Table 4.4.4

Jumlah Penerima PKH, Rastra, PBIJK menurut Kecamatan di Kabupaten Kendal, 2021
Number of PKH, Rastra, and PBIJK Recipient by Subdistrict in Kendal Regency, 2021

Kecamatan Subdistrict	PKH ¹	KIS APBN	Jamkesda	Jumlah Total
(1)	(2)	(3)	(4)	(5)
010 Plantungan	2 705	19 743	3 388	25 836
020 Sukorejo	2 722	23 835	3 734	30 291
030 Pageruyung	2 297	18 035	3 078	23 410
040 Patean	2 761	20 806	2 933	26 500
050 Singorojo	2 794	21 329	2 721	26 844
060 Limbangan	1 512	12 399	2 029	15 940
070 Boja	2 602	21 998	2 887	27 487
080 Kaliwungu	1 818	15 927	2 589	20 334
081 Kaliwungu Selatan	2 365	16 722	1 815	20 902
090 Brangsong	1 900	20 049	2 343	24 292
100 Pegandon	1 409	12 101	1 387	14 897
101 Ngampel	1 045	10 544	1 023	12 612
110 Gemuh	2 464	21 571	1 863	25 898
111 Ringinarum	1 647	15 431	737	17 815
120 Weleri	2 174	19 385	1 039	22 598
130 Rowosari	2 442	20 705	1 701	24 848
140 Kangkung	2 032	13 374	1 283	16 689
150 Cepiring	1 704	15 683	1 451	18 838
160 Patebon	1 968	16 444	1 071	19 483
170 Kendal	1 229	1 505	827	3 561
Kabupaten Kendal	41 590	337 586	39 899	419 075

Catatan/Note: ¹Jumlah keluarga penerima manfaat tahap IV tahun 2020/Number of beneficiary families in stage IV in 2020

Sumber/Source: Dinas Sosial Kabupaten Kendal/Social Office of Kendal Regency

Tabel
Table 4.4.5**Tahapan Keluarga Sejahtera di Kabupaten Kendal, 2021**
Stage of Prosperous Family in Kendal Regency, 2021

Kecamatan Subdistrict	Jumlah KK Number of Family	Pra Keluarga Sejahtera Pre Prosperous Family	Keluarga Sejahtera I Pre Prosperous Family Stage I	Keluarga Sejahtera II Pre Prosperous Family Stage II	Keluarga Sejahtera III Pre Prosperous Family Stage III	Keluarga Sejahtera III+ Pre Prosperous Family Stage III+
(1)	(2)	(3)	(4)	(5)	(6)	(7)
010 Plantungan	10 341	5 632	1 679	1 400	1 530	100
020 Sukorejo	18 413	7 845	3 346	2 433	3 939	850
030 Pageruyung	11 503	7 784	1 361	1 082	1 089	187
040 Patean	18 114	6 876	2 609	1 609	6 834	186
050 Singorojo	16 276	4 887	1 249	3 242	6 720	178
060 Limbangan	11 142	2 140	512	3 696	4 735	59
070 Boja	24 054	293	1 928	5 401	1 674	78
080 Kaliwungu	16 613	3 553	2 786	1 959	7 269	1 046
081 Kaliwungu Selatan	15 337	3 814	4 971	3 515	1 945	1 092
090 Brangsong	15 063	3 357	2 565	3 339	5 382	420
100 Pegandon	11 558	3 873	4 657	1 350	1 181	843
101 Ngampel	13 190	3 427	2 798	2 927	3 660	378
110 Gemuh	16 059	5 717	2 433	2 565	4 820	524
111 Ringinarum	11 420	8 025	2 352	517	378	148
120 Weleri	18 174	4 041	5 746	3 133	3 890	1 364
130 Rowosari	15 838	6 500	1 977	2 219	4 053	787
140 Kangkung	17 536	7 675	3 841	2 060	3 068	892
150 Cepiring	15 918	3 456	2 589	3 326	5 006	1 736
160 Patebon	20 422	7 783	3 073	1 625	7 890	51
170 Kendal	19 093	2 284	3 079	5 211	6 784	1 735
Kabupaten Kendal	316 064	98 962	55 551	52 609	81 847	12 654

Sumber/Source: DP2KBP2PA Kabupaten Kendal/Department of Population Control, Family Planning, Women's Empowerment, and Child Protection of Kendal Regency

Tabel
Table 4.4.6**Jumlah Rumah Tidak Layak Huni (RTLH) dan Realisasi Perbaikan di Kabupaten Kendal, 2021**
Number of Uninhabitable Houses (UH) and Repairs Realization in Kendal Regency, 2021

Kecamatan Subdistrict	Jumlah RTLH Number of UH	Realisasi Perbaikan RTLH Repairs Realization	Sisa RTLH UH Remains
(1)	(2)	(3)	(4)
010 Plantungan	3 038	62	2 976
020 Sukorejo	3 401	215	3 186
030 Pageruyung	1 793	38	1 755
040 Patean	2 514	125	2 389
050 Singorojo	2 192	42	2 138
060 Limbangan	855	67	788
070 Boja	1 098	30	1 068
080 Kaliwungu	1 348	107	1 239
081 Kaliwungu Selatan	1 873	12	1 861
090 Brangsong	2 375	129	2 246
100 Pegandon	1 641	25	1 616
101 Ngampel	1 584	43	1 541
110 Gemuh	2 576	58	2 518
111 Ringinarum	1 797	39	1 758
120 Weleri	2 441	68	2 203
130 Rowosari	2 652	52	2 600
140 Kangkung	2 296	42	2 254
150 Cepiring	1 182	25	1 157
160 Patebon	1 593	46	1 547
170 Kendal	846	72	774
Kabupaten Kendal	39 095	1 297	37 614

Sumber/Source: Dinas Perumahan Rakyat dan Kawasan Permukiman/Public Housing and Settlement Areas

Tabel 4.4.7 **Indeks Pembangunan Manusia di Kabupaten Kendal, 2018 - 2021**
Table **Human Development Index in Kendal Regency, 2018 - 2021**

Tahun Year	2018	2019	2020	2021
(1)	(2)	(3)	(4)	(5)
Umur Harapan Hidup Saat Lahir <i>Life Expectancy at Birth</i>	74,30	74,33	74,43	74,48
Harapan Lama Sekolah <i>Expected Years of Schooling</i>	12,70	12,80	12,95	12,96
Rata-rata Lama Sekolah <i>Meas Year of Schooling</i>	7,05	7,25	7,45	7,46
Pengeluaran Perkapita (ribu/rupee/orang/ tahun) <i>Expenditure per Capita (thousand/rupees/ people/year)</i>	11 257	11 597	11 425	11 608
Indeks Pembangunan Manusia <i>Human Development Index</i>	71,28	71,97	72,29	72,50

Sumber/Source: BPS, Seri Publikasi Indeks Pembangunan Manusia/BPS-Statistics Indonesia, Series of Publication of Human Development Index

4.5 PERUMAHAN DAN LINGKUNGAN HOUSING AND ENVIRONMENT

Tabel 4.5.1 **Persentase Persentase Rumah Tangga Menurut Status Kepemilikan Bangunan Tempat Tinggal di Kabupaten Kendal, 2019-2021**
Percentage of Households by Ownership Status of Residential Buildings in Kendal Regency, 2019-2021

Status Kepemilikan Bangunan Tempat Tinggal <i>Ownership Status of Residential Buildings</i>	2019	2020	2021
(1)	(2)	(3)	(4)
Milik Sendiri <i>Private</i>	92,09	89,84	91,94
Kontrak/Sewa <i>Lease/Rent</i>	1,47	1,19	1,91
Bebas Sewa <i>Free Use</i>	6,05	8,93	5,90
Dinas/Lainnya <i>Official/Other</i>	0,39	0,04	0,25

Sumber/Source: BPS, Survei Sosial Ekonomi Nasional (Susenas)/BPS-Statistics Indonesia, National Socioeconomic Survey

Tabel 4.5.2 **Persentase Rumah Tangga Menurut Luas Lantai Rumah di Kabupaten Kendal (m²), 2019-2021**
Table **Percentage of Households by House Floor Area in Kendal Regency (m²), 2019-2021**

Luas Lantai Rumah House Floor Area	2019	2020	2021
(1)	(2)	(3)	(4)
≤ 19	0,35	0,51	0,85
20 - 49	10,31	10,91	13,47
50 - 99	55,35	58,17	54,93
100 - 149	20,95	20,42	21,25
≥ 150	13,04	9,99	9,50

Sumber/Source: BPS, Survei Sosial Ekonomi Nasional (Susenas)/BPS-Statistics Indonesia, National Socioeconomic Survey

Tabel
Table 4.5.3

**Persentase Rumah Tangga Menurut Bahan Bangunan
Utama Atap Rumah Terluas di Kabupaten Kendal, 2019-
2021**
*Percentage of Households by Main Building Material for the
Widest Roof of Houses in Kendal Regency, 2021*

Bahan Bangunan Utama Atap Rumah Terluas <i>Main Building Material for the Widest Roof of Houses</i>	2019	2020	2021
(1)	(2)	(3)	(4)
Beton <i>Concrete</i>	0,70	0,38	1,27
Genteng <i>Roof Tile</i>	95,25	95,75	92,03
Asbes <i>Asbestos</i>	1,87	2,36	2,93
Seng <i>Zinc</i>	2,01	1,51	3,67
Bambu/Kayu/Sirap <i>Bamboo/Wood/Shingle</i>	-	-	0,10
Jerami/Ijuk/Daun-Daunan/Rumbia/ <i>Straw / Fibers / Leaves / Rumbia</i>	-	-	-
Lainnya <i>Others</i>	0,17	-	-

Sumber/Source: BPS, Survei Sosial Ekonomi Nasional (Susenas)/BPS-Statistics Indonesia, National Socioeconomic Survey

**Tabel
Table** 4.5.4

**Persentase Rumah Tangga Menurut Bahan Bangunan
Utama Dinding Rumah Terluas di Kabupaten Kendal,
2021**

*Percentage of Households by Main Building Material for the
Widest Home Wall in Kendal Regency, 2021*

Bahan Bangunan Utama Dinding Rumah Terluas <i>Main Building Material for the Widest Home Wall</i>	2019	2020	2021
(1)	(2)	(3)	(4)
Tembok <i>Wall</i>	68,28	65,39	70,07
Plesteran anyaman bambu/Kawat/ <i>Plastering with bamboo/wire</i>	0,87	0,30	0,04
Kayu/Batang Kayu <i>Wood/Board</i>	29,76	34,09	29,44
Bambu/Anyaman Bambu <i>Bamboo/Bamboo Woven/Logs</i>	0,67	0,22	0,24
Lainnya <i>Others</i>	0,41	-	0,21

Sumber/Source: BPS, Survei Sosial Ekonomi Nasional (Susenas)/BPS-Statistics Indonesia, National Socioeconomic Survey

Tabel 4.5.5
Table

Persentase Rumah Tangga Menurut Bahan Bangunan Utama Lantai Rumah Terluas di Kabupaten Kendal, 2021
Percentage of Households by Main Building Material for the Widest Home Floor in Kendal Regency, 2021

Bahan Bangunan Utama Lantai Rumah Terluas <i>Main Building Material for the Widest Home Floor</i>	2019	2020	2021
(1)	(2)	(3)	(4)
Marmmer/Granit <i>Marble / Granite</i>	0,97	2,35	1,18
Keramik <i>Ceramics</i>	53,43	49,86	54,62
Parquet/Vinil/Permadani/Ubin/Tegel/Teraso <i>Parquet / Vinyl / Carpet</i>	9,24	10,44	6,77
Kayu/Papan <i>Wood / Board</i>	0,23	0,39	0,7
Semen/Bata Merah <i>Cement / Brick</i>	16,87	24,45	22,04
Bambu <i>Bamboo</i>	0,50	-	-
Tanah <i>Soil</i>	18,39	15,51	14,25
Lainnya <i>Others</i>	0,36	-	0,44

Sumber/Source: BPS, Survei Sosial Ekonomi Nasional (Susenas)/BPS-Statistics Indonesia, National Socioeconomic Survey

Tabel
Table 4.5.6**Persentase Rumah Tangga Menurut Kepemilikan Serta Penggunaan Fasilitas Buang Air Besar di Kabupaten Kendal, 2021**
Percentage of Households According to Ownership and Use of Defecation Facilities in Kendal Regency, 2021

Kepemilikan Serta Penggunaan Fasilitas Buang Air <i>Ownership and Use of Defecation Facilities</i>	2019	2020	2021
(1)	(2)	(3)	(4)
Sendiri <i>Own ownership</i>	86,73	88,34	92,12
Bersama <i>Joint ownership</i>	5,90	4,11	1,68
MCK Komunal/ Umum <i>Communal/ Public</i>	0,51	-	0,92
Tidak Digunakan <i>Not Used</i>	-	-	-
Tidak Ada Fasilitas <i>No Facility</i>	6,86	7,55	5,28

Sumber/Source: BPS, Survei Sosial Ekonomi Nasional (Susenas)/BPS-Statistics Indonesia, National Socioeconomic Survey

Tabel 4.5.7 **Persentase Rumah Tangga Menurut Jenis Kloset Yang Digunakan Rumah Tangga di Kabupaten Kendal, 2021**
Table **Percentage of Households by Type of Toilet Used by Households in Kendal Regency, 2021**

Jenis Kloset Yang Digunakan Rumah Tangga <i>Type of Toilet Used by Households</i>	2019	2020	2021
(1)	(2)	(3)	(4)
Leher Angsa <i>Goose Necks</i>	98,20	98,26	97,45
Plengsengan <i>Final Disposal of Feces in The Water</i>	1,17	1,65	2,36
Cemplung/Cubluk <i>Final Disposal of Feces in The Ground</i>	0,63	0,09	2,71

Sumber/Source: BPS, Survei Sosial Ekonomi Nasional (Susenas)/BPS-Statistics Indonesia, National Socioeconomic Survey

Tabel 4.5.8 **Persentase Rumah Tangga Menurut Tempat Pembuangan Akhir Tinja di Kabupaten Kendal, 2021**
Table **Percentage of Households by Final Stool Disposal in Kendal Regency, 2021**

Tempat Pembuangan Akhir Tinja <i>Final Stool Disposal</i>	2019	2020	2021
(1)	(2)	(3)	(4)
Tangki Septik <i>Septic Tank</i>	88,91	92,12	84,76
Instalasi Pengolahan Air Limbah (IPAL) <i>Wastewater Treatment Plant (WWTP)</i>	0,30	-	-
Kolam/Sawah/Sungai/Danau/Laut <i>Pond / Rice Field / River / Lake / Sea</i>	4,53	6,29	8,55
Lubang Tanah <i>Ground Hole</i>	6,19	1,59	6,57
Pantai/Tanah Lapang/Kebun/Lainnya <i>Beach / Field / Gardens/ Others</i>	0,07	-	0,12

Sumber/Source: BPS, Survei Sosial Ekonomi Nasional (Susenas)/BPS-Statistics Indonesia, National Socioeconomic Survey

Tabel
Table 4.5.9

**Persentase Rumah Tangga Menurut Menurut Sumber Air
Utama Yang Digunakan Rumah Tangga Untuk Minum di
Kabupaten Kendal, 2021**
*Percentage of Households According to Primary Water
Source for Households to Drink in Kendal Regency, 2021*

Sumber Air Utama Yang Digunakan Rumah Tangga Untuk Minum <i>Primary Water Source for Households to Drink</i>	2019	2020	2021
(1)	(2)	(3)	(4)
Air kemasan bermerk, air isi ulang <i>Bottled Water</i>	25,45	25,09	24,86
Leding <i>Piped Water</i>	25,97	28,87	18,65
Sumur bor/pompa <i>Pumped Water</i>	18,06	15,06	14,63
Sumur terlindung <i>Protected Well</i>	11,08	13,78	4,08
Sumur tak terlindung <i>Unprotected Well</i>	0,62	1,31	0,30
Mata air terlindung/tak terlindung <i>Protected Spring</i>	18,20	15,88	36,77
Air permukaan <i>Surface Water</i>	-	-	0,30
Air hujan <i>Rainwater Collection</i>	-	-	-
Lainnya <i>Others</i>	0,62	-	0,41

Catatan/Note : Rumah tangga yang memiliki fasilitas tempat buang air besar dengan penggunaan sendiri atau bersama/*Households that have defecation facilities with their own or shared use*

Sumber/Source: BPS, Survei Sosial Ekonomi Nasional (Susenas)/BPS-Statistics Indonesia, National Socioeconomic Survey

Tabel 4.5.10 **Persentase Rumah Tangga Menurut Menurut Sumber Air Utama Yang Digunakan Rumah Tangga Untuk Memasak/ Mandi/Cuci/dll di Kabupaten Kendal, 2021**
Percentage of Households by Main Water Source Used by Households for Cooking/Bathing/Washing/etc. in Kendal Regency, 2021

Sumber Air Utama Yang Digunakan Rumah Tangga Untuk Memasak/Mandi/Cuci/dll <i>Primary Water Source for Households to Cooking / Bathing / Washing / etc</i>	2019	2020	2021
(1)	(2)	(3)	(4)
Air kemasan bermerk, air isi ulang <i>Bottled Water</i>	0,28	-	-
Leding <i>Piped Water</i>	23,79	26,95	24,36
Sumur bor/pompa <i>Pumped Water</i>	32,61	31,54	26,40
Sumur terlindung/ Sumur tak terlindung <i>Protected Well/ Unprotected Well</i>	25,22	25,55	12,19
Mata air terlindung/tak terlindung <i>Protected Spring</i>	17,62	15,96	36,00
Air permukaan/ Air hujan <i>Surface Water/ Rainwater Collection</i>	0,48	-	0,65
Lainnya <i>Others</i>	-	-	0,40

Sumber/Source: BPS, Survei Sosial Ekonomi Nasional (Susenas)/BPS-Statistics Indonesia, National Socioeconomic Survey

Tabel 4.5.11 **Persentase Rumah Tangga Menurut Sumber Penerangan Utama di Kabupaten Kendal, 2021**
Table 4.5.11 **Percentage of Households by Main Lighting Source in Kendal Regency, 2021**

Sumber Penerangan Utama Main Lighting Source	2019	2020	2021
(1)	(2)	(3)	(4)
Listrik PLN State Electricity Company	99,76	99,91	99,83
Listrik Non PLN Own Electricity Company	-	0,09	0,17
Selain Listrik Non Electricity	0,24	-	-

Sumber/Source: BPS, Survei Sosial Ekonomi Nasional (Susenas)/BPS-Statistics Indonesia, National Socioeconomic Survey

Tabel 4.5.12 **Persentase Rumah Tangga Menurut Menurut Bahan Bakar Utama Yang Digunakan Untuk Memasak di Kabupaten Kendal, 2021**
Percentage of Households According to Main Fuel Used for Cooking in Kendal Regency, 2021

Bahan Bakar Utama Yang Digunakan Untuk Memasak <i>Main Fuel Used for Cooking</i>	2019	2020	2021
(1)	(2)	(3)	(4)
Listrik <i>Electricity</i>	0,18	1,17	0,22
Gas/Elpiji <i>Gas/LPG</i>	85,31	86,63	84,94
Gas Kota/Biogas <i>Natural Gas/Biogas</i>	-	-	-
Minyak Tanah <i>Kerosene</i>	-	0,25	0,14
Arang/Briket <i>Charcoal/Briquet</i>	-	-	-
Kayu <i>Wood</i>	12,69	10,45	14,21
Lainnya <i>Others</i>	0,17	-	-
Tidak memasak di rumah <i>Do not cook</i>	1,66	1,50	0,49

Sumber/Source: BPS, Survei Sosial Ekonomi Nasional (Susenas)/BPS-Statistics Indonesia, National Socioeconomic Survey

Tabel
Table 4.5.13

**Jumlah Pemohon Izin Mendirikan Bangunan di
Kabupaten Kendal, 2021**
**Number Of The Applicant Building Permit in Kendal
Regency, 2021**

Rincian Details	Jumlah IMB Yang Disetujui Number of Building Permits Approved	Luas Bangunan Building Area (Rp)	Biaya Yang Diterima Dinas Costs Received by the Office (Rp)
(1)	(2)	(3)	(4)
Fungsi I			
Rumah Tinggal	186	83 417	2.650.320.182,50
Apartemen	-	-	-
Rumah Susun	2	1 465	5.683.000,00
Fungsi II			
Sarana Pendidikan	27	969 875	52.361.000,00
Sarana Sosial Keagamaan	2	624	5.040.000,00
Sarana Olahraga	-	-	-
Fungsi III			
Sarana Perdagangan	683	10 788	278.888.600,00
Sarana Hotel & Restoran	6	1 433	50.895.000,00
Sarana Perkantoran	24	8 681	54.774.000,00
Campuran	-	-	-
Fungsi IV (Pabrik/Industri)	65	107 521	4.494.492.000,00
Fungsi V (Sarang Walet)	1	107	6.523.000,00
Tower	13	1 489	37.523.800,00
Pemancar Radio	-	-	-
Rumah Kos	1	104	6.412.000,00
Sarana Kesehatan	78	22 401	
Tempat Rekreasi	2	200	4.932.000,00

Sumber/Source: Dinas Penanaman Modal dan Pelayanan Terpadu Satu Pintu Kabupaten Kendal/Local Office of Investment and One Door Integrated Service of Kendal Regency

4.6 KRIMINALITAS CRIME

Tabel 4.6.1 **Banyaknya Kejahatan dan Pelanggaran Yang Tercatat Di Kepolisian Resor Kendal, 2021**
Number of Criminal and Violation Noted at Police Station in Kendal, 2021

Bulan Month	Pencurian/Theft			Kebakaran Fire	Pembunuhan Murder
	Pemberatan Weighting	Kendaraan Bermotor Motor Vehicle	Kekerasan Violance		
(1)	(2)	(3)	(4)	(5)	(6)
Januari/January	8	4	1	-	-
Februari/February	3	2	-	2	-
Maret/March	5	2	-	1	-
April/April	2	2	-	1	-
Mei/May	1	1	2	-	-
Juni/June	2	-	-	2	-
Juli/July	1	3	-	4	1
Agustus/August	1	1	-	2	-
September/September	2	1	-	3	-
Oktober/October	-	8	-	-	-
November/November	2	-	1	1	-
Desember/December	2	-	-	2	2
Jumlah/Total	29	24	4	18	3

Lanjutan Tabel/Continued Table 4.6.1

Bulan Month	Uang Palsu Counterfeit Money	Penganiayaan Berat Severe Persecution	Narkoba Drugs	Jumlah Total
(1)	(7)	(8)	(9)	(10)
Januari/January	-	-	3	16
Februari/February	-	-	4	11
Maret/March	-	-	4	12
April/April	-	-	4	9
Mei/May	-	-	4	8
Juni/June	-	-	2	6
Juli/July	-	1	6	16
Agustus/August	-	-	3	7
September/September	-	1	2	9
Oktober/October	-	1	2	11
November/November	-	2	-	6
Desember/December	-	1	2	9
Jumlah/Total	0	6	36	120

Sumber/Source: Polres Kendal/Police Office of Kendal Regency

Tabel
Table 4.6.2**Banyaknya Tindak Pidana Menurut Kepolisian Resor
Kendal, 2018 - 2021**
Number of Criminal by Police Office in Kendal, 2018 - 2021

Polres/ Polsek Police Station	2018	2019	2020	2021
(1)	(2)	(3)	(4)	(5)
Reskrim	61	71	108	122
Plantungan	2	2	5	1
Sukorejo	7	5	8	3
Pageruyung	2	5	6	4
Patean	1	4	8	6
Singorojo	2	8	3	0
Limbangan	6	7	2	3
Boja	7	7	10	11
Kaliwungu (Kaliwungu Selatan)	10	12	11	5
Brangsong	8	5	10	5
Pegandon (Ngampel)	8	7	13	6
Gemuh (Ringinarum)	6	3	8	3
Weleri	3	8	10	7
Rowosari	3	5	5	0
Kangkung	3	2	4	2
Cepiring	5	4	5	6
Patebon	7	14	7	10
Kendal	2	5	7	3
Kabupaten Kendal	143	174	230	197

Sumber/Source: Polres Kendal/Police Office of Kendal Regency

Tabel
Table 4.6.3**Banyaknya Kecelakaan Yang Tercatat Di Kepolisian Resor Kendal, 2021**
Number of Accident Recorded at Police Office in Kendal, 2021

Bulan Month	Jumlah Kecelakaan Number of Accident	Korban/Victim			Kerugian Material Material Losses (rupiah/ rupiahs)
		Mati Ditempat Dead on The Spot	Luka Berat Severe Injuries	Luka Ringan Minor Injuries	
(1)	(2)	(3)	(4)	(5)	(6)
Januari/January	20	-	-	23	10 500 000
Februari/February	20	5	-	19	6 600 000
Maret/March	43	16	-	39	23 050 000
April/April	45	14	-	40	30 300 000
Mei/May	46	13	-	43	25 500 000
Juni/June	32	4	-	33	10 600 000
Juli/July	29	10	-	31	24 200 000
Agustus/August	34	7	-	33	14 900 000
September/September	42	17	-	36	20 250 000
Oktober/October	42	14	-	37	16 150 000
November/November	41	14	-	37	22 250 000
Desember/December	40	13	-	40	16 350 000
Jumlah/Total	434	127	0	411	220 650 000

Sumber/Source: Polres Kendal/Police Office of Kendal Regency

Tabel
Table 4.6.4**Banyaknya Pelanggaran Lalu Lintas dan Hasil Denda Yang
Tercatat Di Kepolisian Resor Kendal, 2021**
**Number of Traffic Violation and Fine Recorded at Police
Office in Kendal, 2021**

Bulan Month	Jenis Denda/Type of Penalty			Hasil Denda Penalty Results
	Tilang Ticket	Teguran Reprimand	Jumlah Total	
(1)	(2)	(3)	(4)	(5)
Januari/January	-	-	-	-
Februari/February	-	-	-	-
Maret/March	258	-	258	14 335 000
April/April	-	-	-	-
Mei/May	255	-	255	14 035 000
Juni/June	200	-	200	14 800 000
Juli/July	205	-	205	14 667 000
Agustus/August	550	-	550	40 874 000
September/September	1 650	-	1 650	148 498 000
Oktober/October	750	-	750	22 169 000
November/November	1 451	-	1 451	87 624 000
Desember/December	1 000	-	1 000	54 356 000
Jumlah/Total	6 319	0	6 319	411 358 000

Sumber/Source: Polres Kendal/Police Office of Kendal Regency

Tabel
Table 4.6.5

Banyaknya Tahanan Kejaksaan Di Kejaksaan Negeri Kendal, 2021
Number of Attorney Prisoners at the Kendal District Court, 2021

Bulan Month	Sisa Bulan Lalu Rest of Last Month	Masuk Bulan Ini Enter This Month	Jumlah Total	Diselesaikan/Completed	
				Diputus Bebas Decided Freely	Dilimpahkan ke Pengadilan Negeri Delegated to the District Court
(1)	(2)	(3)	(4)	(5)	(6)
Januari/January	-	12	12	-	12
Februari/February	-	12	12	-	12
Maret/March	-	16	16	-	16
April/April	-	27	27	-	27
Mei/May	-	13	13	-	13
Juni/June	-	22	22	-	22
Juli/July	-	14	14	-	14
Agustus/August	-	14	14	-	14
September/September	-	30	30	-	30
Oktober/October	-	21	21	-	21
November/November	-	13	13	-	13
Desember/December	-	20	20	-	20
Jumlah/Total	0	214	214	0	214

Lanjutan Tabel/Continued Table 4.6.5

Bulan Month	Diselesaikan/Completed			Sisa Akhir Bulan Rest of the Month
	Dimerdekakan Dari Tahanan Freed From Prisoners	Dikirim ke Kejaksaan Lain Sent to Another Prosecutor	Jumlah Total	
(1)	(7)	(9)	(9)	(10)
Januari/January	-	-	-	-
Februari/February	-	-	-	-
Maret/March	-	-	-	-
April/April	-	-	-	-
Mei/May	-	-	-	-
Juni/June	-	-	-	-
Juli/July	-	-	-	-
Agustus/August	-	-	-	-
September/September	-	-	-	-
Oktober/October	-	-	-	-
November/November	-	-	-	-
Desember/December	-	-	-	-
Jumlah/Total	0	0	0	0

Sumber/Source: Kejaksaan Negeri Kabupaten Kendal/District Court of Kendal Regency

Tabel
Table 4.6.6**Banyaknya Penyelesaian Perkara Pidana Di Kejaksaan
Negeri Kendal, 2021**
*Number of Criminal Case Resolutions at the Kendal District
Court, 2021*

Bulan <i>Month</i>	Masuk Bulan Laporan <i>Entering Report Month</i>	Diselesaikan/Completed	
		Diputuskan Pengadilan Negeri <i>Decided by the District Court</i>	Dilimpahkan Pengadilan Negeri <i>Submitted by the District Court</i>
(1)	(2)	(3)	(4)
Januari/ <i>January</i>	11	12	11
Februari/ <i>February</i>	10	9	10
Maret/ <i>March</i>	18	26	18
April/ <i>April</i>	26	7	26
Mei/ <i>May</i>	12	9	12
Juni/ <i>June</i>	21	21	21
Juli/ <i>July</i>	12	14	12
Agustus/ <i>August</i>	15	12	15
September/ <i>September</i>	27	30	27
Oktober/ <i>October</i>	19	13	19
November/ <i>November</i>	10	7	10
Desember/ <i>December</i>	16	21	16
Jumlah/Total	197	181	197

Lanjutan Tabel/*Continued Table 4.6.6*

Bulan Month	Diselesaikan/Completed		Sisa Bulan Laporan Remaining Report Month
	Dikesampingkan Set Aside	Dikirim ke Kejaksaan Lain Sent to Another Prosecutor	
(1)	(5)	(6)	(7)
Januari/January	-	-	-
Februari/February	-	-	-
Maret/March	-	-	-
April/April	-	-	-
Mei/May	-	-	-
Juni/June	-	-	-
Juli/July	-	-	-
Agustus/August	-	-	-
September/September	-	-	-
Oktober/October	-	-	-
November/November	-	-	-
Desember/December	-	-	-
Jumlah/Total	0	0	0

Sumber/Source: Kejaksaan Negeri Kabupaten Kendal/District Court of Kendal Regency

Tabel
Table 4.6.7**Banyaknya Perkara dan Terdakwa Yang Masuk di
Pengadilan Negeri Kendal Menurut Jenis Perkara, 2021
Number of Cases and Defendants Entering the Kendal
District Court by Case Type, 2021**

Jenis Perkara <i>Kind of Cases</i>	Sisa Tahun Lalu <i>Rest of Last Year</i>		Masuk Tahun Ini <i>This Year</i>		Sisa Tahun Ini <i>Rest of This Year</i>	
	Perkara <i>Cases</i>	Terdakwa <i>Defendant</i>	Perkara <i>Cases</i>	Terdakwa <i>Defendant</i>	Perkara <i>Cases</i>	Terdakwa <i>Defendant</i>
(1)	(2)	(3)	(4)	(5)	(6)	(7)
Perkara Pidana Tindak Pidana Ringan <i>Criminal Case for Minor Crimes</i>	-	-	5	5	-	-
Perkara Pidana Khusus <i>Special Criminal Case</i>	15	15	83	96	12	12
Perkara Pidana Khusus Anak <i>Special Criminal Case for Children</i>	-	-	4	7	-	-
Perkara Pidana Biasa <i>Ordinary Criminal Case</i>	14	26	112	140	17	26
Jumlah/Total	29	41	204	248	29	38

Sumber/Source: Pengadilan Negeri Kabupaten Kendal/*Public Presecutor of Kendal Regency*

4.7 KEGIATAN PEMBINAAN KESEJAHTERAAN KELUARGA (PKK) FAMILY WELFARE PROGRAM ACTIVITY

Tabel 4.7.1 **Jumlah Tingkat Pengurusan Tim Pengerak PKK di Kabupaten Kendal, 2021**
Number of PKK Administration Levels in Kendal Regency, 2021

Kecamatan Subdistrict	Rukun Warga (RW) at MAAC	Rukun Tetangga (RT) at MAAN	Dasa Wisma Housing
(1)	(2)	(3)	(4)
010 Plantungan	67	251	610
020 Sukorejo	225	2 752	3 022
030 Pageruyung	76	246	534
040 Patean	0	335	873
050 Singorojo	89	350	121
060 Limbangan	74	240	599
070 Boja	145	848	756
080 Kaliwungu	72	352	1 110
081 Kaliwungu Selatan	65	252	1 428
090 Brangsong	76	256	825
100 Pegandon	58	219	412
101 Ngampel	44	128	59
110 Gemuh	78	324	794
111 Ringinarum	55	222	375
120 Weleri	114	346	769
130 Rowosari	80	324	1 413
140 Kangkung	72	314	476
150 Cepiring	53	327	690
160 Patebon	93	350	1 473
170 Kendal	86	374	659
Kabupaten Kendal	1 622	8 810	16 998

Sumber/Source: PKK Kabupaten Kendal/Family Welfare Education Office of Kendal Regency

Tabel
Table 4.7.2**Jumlah Kader PKK di Kabupaten Kendal, 2021**
Number of PKK Personnel in Kendal Regency, 2021

Kecamatan Subdistrict	Tim Penggerak Motivator Team	Anggota Tim Penggerak Member of Motivator	Kader Umum General Cadre	Kader Khusus Special Cadre
(1)	(2)	(3)	(4)	(5)
010 Plantungan	13	255	1 272	1 359
020 Sukorejo	19	729	582	244
030 Pageruyung	15	224	830	53
040 Patean	15	239	473	172
050 Singorojo	14	237	250	279
060 Limbangan	17	349	1 466	2 176
070 Boja	19	467	347	122
080 Kaliwungu	10	214	214	213
081 Kaliwungu Selatan	9	640	319	251
090 Brangsong	13	208	2 556	956
100 Pegandon	13	246	426	1 665
101 Ngampel	13	628	304	116
110 Gemuh	17	361	361	118
111 Ringinarum	13	583	365	158
120 Weleri	17	426	717	758
130 Rowosari	17	994	548	415
140 Kangkung	16	370	325	87
150 Cepiring	16	312	391	158
160 Patebon	19	410	399	549
170 Kendal	21	442	838	716
PKK Kabupaten	1	38	38	-
Kabupaten Kendal	307	8 372	13 021	10 565

Sumber/Source: PKK Kabupaten Kendal/Family Welfare Education Office of Kendal Regency

Tabel
Table 4.7.3

**Jumlah Kegiatan PKK Untuk Program Penghayatan dan
Pengamalan Pancasila di Kabupaten Kendal, 2021**
**Number of Activity for Pancasila Program in Kendal
Regency, 2021**

Kecamatan Subdistrict	Pembinaan Kesadaran Bela Negara Fostering Defending State Awareness		
	Jumlah Kader Number of Personnel	Jumlah Kelompok Simulasi Number of Simulation Groups	Jumlah Anggota Number of Members
(1)	(2)	(3)	(4)
010 Plantungan	95	36	154
020 Sukorejo	369	90	461
030 Pageruyung	104	9	78
040 Patean	107	28	260
050 Singorojo	66	16	228
060 Limbangan	74	24	75
070 Boja	73	39	256
080 Kaliwungu	406	45	255
081 Kaliwungu Selatan	105	44	362
090 Brangsong	76	103	267
100 Pegandon	91	38	60
101 Ngampel	96	27	268
110 Gemuh	391	0	285
111 Ringinarum	107	44	223
120 Weleri	228	32	224
130 Rowosari	261	33	364
140 Kangkung	250	38	231
150 Cepiring	82	9	46
160 Patebon	163	81	1 527
170 Kendal	34	20	526
Kabupaten Kendal	3 178	756	6 150

Lanjutan Tabel/*Continued Table 4.7.3*

Kecamatan <i>Subdistrict</i>	Penghapusan Kekerasan Dalam Rumah tangga <i>Elimination of Domestic Violence</i>		
	Jumlah Kader <i>Number of Personnel</i>	Jumlah Kelompok Simulasi <i>Number of Simulation Groups</i>	Jumlah Anggota <i>Number of Members</i>
(1)	(5)	(6)	(7)
010 Plantungan	109	40	142
020 Sukorejo	275	94	489
030 Pageruyung	83	9	45
040 Patean	50	17	181
050 Singorojo	65	17	242
060 Limbangan	61	4	50
070 Boja	67	46	229
080 Kaliwungu	452	45	253
081 Kaliwungu Selatan	195	46	385
090 Brangsong	67	136	320
100 Pegandon	99	34	58
101 Ngampel	114	26	207
110 Gemuh	364	30	265
111 Ringinarum	111	32	217
120 Weleri	208	28	235
130 Rowosari	280	54	392
140 Kangkung	239	25	225
150 Cepiring	34	20	12
160 Patebon	96	82	1 123
170 Kendal	55	31	557
Kabupaten Kendal	3 024	816	5 627

Lanjutan Tabel/Continued Table 4.7.3

Kecamatan Subdistrict	Pola Asuh Parenting		
	Jumlah Kader Number of Personnel	Jumlah Kelompok Simulasi Number of Simulation Groups	Jumlah Anggota Number of Members
(1)	(8)	(9)	(10)
010 Plantungan	120	50	138
020 Sukorejo	277	87	571
030 Pageruyung	124	14	36
040 Patean	142	51	1 340
050 Singorojo	45	17	247
060 Limbangan	51	52	78
070 Boja	79	42	184
080 Kaliwungu	322	44	201
081 Kaliwungu Selatan	174	43	313
090 Brangsong	71	120	471
100 Pegandon	82	40	91
101 Ngampel	83	20	310
110 Gemuh	337	29	248
111 Ringinarum	95	33	230
120 Weleri	202	33	226
130 Rowosari	285	49	341
140 Kangkung	249	39	368
150 Cepiring	82	17	57
160 Patebon	108	64	1 180
170 Kendal	34	24	634
Kabupaten Kendal	2 962	868	7 264

Lanjutan Tabel/*Continued Table* 4.7.3

Kecamatan <i>Subdistrict</i>	Lanjut Usia <i>Elderly</i>		
	Jumlah Kader <i>Number of Personnel</i>	Jumlah Kelompok Simulasi <i>Number of Simulation Groups</i>	Jumlah Anggota <i>Number of Members</i>
(1)	(8)	(9)	(10)
010 Plantungan	934	12	986
020 Sukorejo	6 281	69	2133
030 Pageruyung	2 588	57	245
040 Patean	1 135	32	1195
050 Singorojo	898	21	914
060 Limbangan	757	46	5577
070 Boja	1 516	47	682
080 Kaliwungu	615	31	434
081 Kaliwungu Selatan	139	39	569
090 Brangsong	524	121	1154
100 Pegandon	458	66	850
101 Ngampel	760	23	1018
110 Gemuh	1 074	30	902
111 Ringinarum	4 168	31	1565
120 Weleri	4 042	36	1960
130 Rowosari	9 941	30	5564
140 Kangkung	8 755	27	7281
150 Cepiring	589	188	17
160 Patebon	816	200	1768
170 Kendal	7 642	54	2881
Kabupaten Kendal	53 632	1 160	37 695

Sumber/*Source*: PKK Kabupaten Kendal/*Family Welfare Education Office of Kendal Regency*

Tabel 4.7.4 Jumlah Kegiatan PKK Untuk Program Gotong Royong di Kabupaten Kendal, 2021
Number of Activity for Mutual Cooperation Program in Kendal Regency, 2021

Kecamatan Subdistrict	Kerja Bakti Voluntary Collective Work	Rukun Kematian Pillars of Death	Keagamaan Religion	Jimpitan Contribution	Arisan Lottery by Neighborhood Wives
(1)	(2)	(3)	(4)	(5)	(6)
010 Plantungan	175	143	119	188	162
020 Sukorejo	441	138	423	396	343
030 Pageruyung	169	215	297	228	212
040 Patean	277	124	308	264	390
050 Singorojo	180	155	175	152	149
060 Limbangan	116	81	211	108	109
070 Boja	198	115	237	299	364
080 Kaliwungu	514	223	492	472	483
081 Kaliwungu Selatan	169	188	242	268	265
090 Brangsong	179	269	227	179	180
100 Pegandon	158	161	174	172	147
101 Ngampel	178	204	218	138	159
110 Gemuh	202	159	317	518	250
111 Ringinarum	95	94	143	96	108
120 Weleri	451	184	545	615	840
130 Rowosari	152	170	225	202	209
140 Kangkung	104	112	132	119	124
150 Cepiring	230	177	175	170	180
160 Patebon	309	318	334	342	312
170 Kendal	366	267	307	338	342
Kabupaten Kendal	4 663	3 497	5 301	5 264	5 328

Sumber/Source: PKK Kabupaten Kendal/Family Welfare Education Office of Kendal Regency

Tabel
Table 4.7.5**Jumlah Kegiatan PKK Untuk Program Program Pangan di
Kabupaten Kendal, 2021**
Number of Activity for Fooding in Kendal Regency, 2021

Kecamatan Subdistrict	Lumbung Hidup Bard for Live	Peternakan Animal Husbandry	Perikanan Fisheries	Warung Hidup Garden for Food	Toga Apotik Hidup Garden for Medicine	Tanaman Keras Planted Crop
(1)	(2)	(3)	(4)	(5)	(6)	(7)
010 Plantungan	1 813	4 342	318	2 073	2 723	4 040
020 Sukorejo	3 566	6 763	813	2 890	77	8 348
030 Pageruyung	696	4 193	567	1 392	2 164	5 692
040 Patean	3 538	10 981	257	7 417	3 788	11 478
050 Singorojo	309	3 436	417	1 700	3 133	2 647
060 Limbangan	4 559	7 294	737	4 799	4 756	3 824
070 Boja	4 411	9 305	608	2 689	4 301	10 592
080 Kaliwungu	2 367	2 287	680	1 088	1 183	2 539
081 Kaliwungu Selatan	155	1 931	53	181	188	8 420
090 Brangsong	539	1 943	1 298	1 595	1 611	10 635
100 Pegandon	1 283	2 829	69	2 616	1 746	3 623
101 Ngampel	586	3 885	156	1 624	2 040	6 839
110 Gemuh	1 467	4 904	439	2 512	2 424	4 222
111 Ringinarum	6 479	3 731	74	2 835	2 238	6 523
120 Weleri	1 970	3 338	1 249	1 462	3 106	2 570
130 Rowosari	889	7 053	557	4 604	3 641	6 348
140 Kangkung	4 281	9 564	2 091	3 491	165	17 636
150 Cepiring	6 088	2 338	85	1 900	544	3 235
160 Patebon	5 152	4 408	511	1 727	1 559	5 691
170 Kendal	-	3 629	636	1 569	1 909	6 169
Kabupaten Kendal	50 148	98 154	11 615	50 164	43 296	131 071

Sumber/Source: PKK Kabupaten Kendal/Family Welfare Education Office of Kendal Regency

Tabel 4.7.6 **Jumlah Kegiatan PKK Untuk Industri Rumah Tangga di Kabupaten Kendal, 2021**
Number of PKK Activity for Home Industry in Kendal Regency, 2021

Kecamatan Subdistrict	Pangan Food	Sandang Clothing	Jasa Service
(1)	(2)	(3)	(4)
010 Plantungan	296	21	298
020 Sukorejo	1.002	326	669
030 Pageruyung	396	44	213
040 Patean	172	47	172
050 Singorojo	397	492	492
060 Limbangan	502	-	147
070 Boja	887	89	778
080 Kaliwungu	506	137	525
081 Kaliwungu Selatan	180	51	157
090 Brangsong	5.376	12.367	7.349
100 Pegandon	322	59	57
101 Ngampel	385	77	319
110 Gemuh	365	165	569
111 Ringinarum	302	130	2.509
120 Weleri	1.010	199	1.003
130 Rowosari	790	118	201
140 Kangkung	314	153	599
150 Cepiring	411	38	134
160 Patebon	452	-	604
170 Kendal	957	65	269
Kabupaten Kendal	15 022	14 578	17 064

Sumber/Source: PKK Kabupaten Kendal/Family Welfare Education Office of Kendal Regency

Tabel
Table 4.7.7

**Jumlah Kegiatan PKK Untuk Program Pokja III di
Kabupaten Kendal, 2021**
*Number of Activity for Pokja III Program in Kendal Regency,
2021*

Kecamatan Subdistrict	Pangan Food	Sandang Clothing	Tata Laksana Rumah Tangga Housekeeping
(1)	(2)	(3)	(4)
010 Plantungan	288	1 151	97
020 Sukorejo	293	211	292
030 Pageruyung	206	111	80
040 Patean	78	43	8
050 Singorojo	93	93	64
060 Limbangan	176	335	126
070 Boja	246	174	83
080 Kaliwungu	207	170	148
081 Kaliwungu Selatan	81	61	79
090 Brangsong	197	146	158
100 Pegandon	206	69	67
101 Ngampel	141	109	102
110 Gemuh	233	205	202
111 Ringinarum	176	117	125
120 Weleri	219	173	169
130 Rowosari	347	163	121
140 Kangkung	372	525	294
150 Cepiring	276	78	428
160 Patebon	203	183	101
170 Kendal	265	271	228
Kabupaten Kendal	4 303	4 388	2 972

Sumber/Source: PKK Kabupaten Kendal/Family Welfare Education Office of Kendal Regency

Tabel
Table 4.7.8**Jumlah Rumah Sehat dan Kurang Sehat Sesuai Kriteria
PKK di Kabupaten Kendal, 2021**
**Number of Healthy and Unhealthy Houses According to PKK
Criteria in Kendal Regency, 2021**

Kecamatan Subdistrict	2020		2021	
	Sehat Healthy	Kurang Sehat Unhealthy	Sehat Healthy	Kurang Sehat Unhealthy
(1)	(2)	(3)	(4)	(5)
010 Plantungan	6 356	3 230	6 735	3 839
020 Sukorejo	14 400	1 434	15 073	2 276
030 Pageruyung	3 463	4 244	3 463	4 244
040 Patean	24 472	3 623	24 472	3 623
050 Singorojo	9 151	1 119	92 250	1 073
060 Limbangan	6 897	1 338	7 902	947
070 Boja	18 699	2 045	18 433	1 778
080 Kaliwungu	12 456	1 791	12 456	1 791
081 Kaliwungu Selatan	15 297	1 425	15 297	1 425
090 Brangsong	15 470	946	10 217	2 968
100 Pegandon	10 746	2 130	10 746	2 130
101 Ngampel	10 415	1 568	11 082	1 005
110 Gemuh	13 119	1 853	13 234	1 846
111 Ringinarum	15 677	1 831	10 655	1 847
120 Weleri	11 035	5 289	13 385	3 641
130 Rowosari	7 928	7 937	9 309	6 327
140 Kangkung	487	3 462	17 333	3 517
150 Cepiring	10 622	169	0	0
160 Patebon	15 337	2 011	12 692	2 883
170 Kendal	18 140	2 166	18 140	2 166
Kabupaten Kendal	240 167	49 611	322 874	49 326

Sumber/Source: PKK Kabupaten Kendal/Family Welfare Education Office of Kendal Regency

Tabel
Table 4.7.9**Jumlah Kegiatan PKK Untuk Program Pendidikan dan Keterampilan di Kabupaten Kendal, 2021**
Number of PKK Activity for Education and Skills Program in Kendal Regency, 2021

Kecamatan Subdistrict	Jumlah Warga Masih 3 Buta Number of Literacy Blindness	Kelompok Belajar Paket A + B Group of Study Package A + B	Warga Belajar Paket A + B Member for Study Package A + B	Kelompok Belajar Paket C Group of Study Package C	Warga Belajar Member for Study
(1)	(2)	(3)	(4)	(5)	(6)
010 Plantungan	-	4	5	-	1
020 Sukorejo	143	14	3	-	-
030 Pageruyung	-	14	115	-	-
040 Patean	89	2	62	3	67
050 Singorojo	-	5	134	5	212
060 Limbangan	-	4	78	3	47
070 Boja	-	-	-	-	-
080 Kaliwungu	-	-	-	-	-
081 Kaliwungu Selatan	297	105	24	5	4
090 Brangsong	40	1	18	1	46
100 Pegandon	-	-	-	-	-
101 Ngampel	125	3	7	2	22
110 Gemuh	-	2	2	3	13
111 Ringinarum	39	1	64	1	90
120 Weleri	253	-	-	-	-
130 Rowosari	-	-	-	-	-
140 Kangkung	-	-	-	-	-
150 Cepiring	2	5	111	1	20
160 Patebon	5	1	14	1	56
170 Kendal	-	-	-	-	-
Kabupaten Kendal	993	161	637	25	578

Lanjutan Tabel/Continued Table 4.7.9

Kecamatan Subdistrict	Kelompok Belajar Pendidikan Anak Usia Dini Early Childhood Education Study Groups		Jumlah Kelompok Belajar Keaksaraan Fungsional Number of Functional Literacy Study Groups	
	Jumlah Paud Sejenis Number of Similar Early Childhood Education Study Groups	Jumlah Tutor Number of Tutor	Jumlah Kelompok Number of Groups	Jumlah Warga Belajar Number of Learning Citizens
(1)	(7)	(8)	(9)	(10)
010 Plantungan	33	46	-	-
020 Sukorejo	34	63	-	-
030 Pageruyung	7	55	-	-
040 Patean	22	47	1	65
050 Singorojo	20	46	1	-
060 Limbangan	32	33	-	-
070 Boja	33	69	-	-
080 Kaliwungu	23	76	-	-
081 Kaliwungu Selatan	24	58	10	-
090 Brangsong	16	51	53	37
100 Pegandon	-	-	-	-
101 Ngampel	17	41	-	-
110 Gemuh	39	108	-	-
111 Ringinarum	25	77	-	1
120 Weleri	57	191	2	20
130 Rowosari	17	121	-	-
140 Kangkung	-	75	-	-
150 Cepiring	15	15	6	85
160 Patebon	14	68	1	23
170 Kendal	15	35	-	-
Kabupaten Kendal	443	1 275	74	231

Lanjutan Tabel/*Continued Table* 4.7.9

Kecamatan <i>Subdistrict</i>	Pendidikan Keterampilan BKB <i>Education and Skill</i>			
	Jumlah Kelompok <i>Number of Groups</i>	Jumlah Ibu yang jadi Peserta <i>Number of Mother's Member</i>	Jumlah Alat Peraga Edukasi <i>Number of Educational Aids (set)</i>	Jumlah Kelompok Simulasi <i>Number of Simulation Group</i>
(1)	(11)	(12)	(13)	(14)
010 Plantungan	23	574	22	14
020 Sukorejo	68	777	63	17
030 Pageruyung	17	451	33	82
040 Patean	41	2 725	48	17
050 Singorojo	14	462	14	3
060 Limbangan	34	391	16	70
070 Boja	14	315	4	3
080 Kaliwungu	12	396	9	7
081 Kaliwungu Selatan	11	234	34	10
090 Brangsong	22	964	43	111
100 Pegandon	-	-	-	-
101 Ngampel	13	325	22	22
110 Gemuh	39	757	328	32
111 Ringinarum	37	1 458	91	19
120 Weleri	40	989	177	20
130 Rowosari	42	2 534	54	17
140 Kangkung	-	-	-	-
150 Cepiring	37	527	24	9
160 Patebon	45	957	274	73
170 Kendal	30	933	64	12
Kabupaten Kendal	539	15 769	1 320	538

Lanjutan Tabel/*Continued Table 4.7.9*

Kecamatan <i>Subdistrict</i>	Jumlah Kader Kegiatan Umum <i>Number of Cadre for General Activity</i>		
	Latihan Pengelolaan Program dan Penyuluhan <i>Management and Counseling Exercises Program</i>	Tim Penggerak Ketua Kelompok-Kelompok <i>Movers Team Chairperson</i>	Pemberdayaan Masyarakat <i>Community Development</i>
(1)	(15)	(16)	(17)
010 Plantungan	80	276	-
020 Sukorejo	148	64	33
030 Pageruyung	21	207	41
040 Patean	34	26	-
050 Singorojo	27	43	-
060 Limbangan	92	207	17
070 Boja	68	96	10
080 Kaliwungu	9	178	-
081 Kaliwungu Selatan	22	75	6
090 Brangsong	16	21	5
100 Pegandon	-	-	-
101 Ngampel	42	64	20
110 Gemuh	34	27	6
111 Ringinarum	97	140	72
120 Weleri	134	515	69
130 Rowosari	61	827	-
140 Kangkung	18	92	4
150 Cepiring	17	-	-
160 Patebon	26	50	43
170 Kendal	29	49	211
Kabupaten Kendal	975	2 957	537

Lanjutan Tabel/*Continued Table* 4.7.9

Kecamatan <i>Subdistrict</i>	Jumlah Kader Kegiatan Khusus <i>Number of Cadre for Special Activity</i>		Perpustakaan/ Taman Bacaan <i>Library</i>
	Bina Keluarga Balita <i>Toddler Family Development</i>	Koperasi <i>Cooperative</i>	
(1)	(18)	(19)	(20)
010 Plantungan	31	-	27
020 Sukorejo	124	256	20
030 Pageruyung	82	41	14
040 Patean	124	14	13
050 Singorojo	107	1	14
060 Limbangan	90	34	16
070 Boja	65	37	20
080 Kaliwungu	28	88	9
081 Kaliwungu Selatan	35	8	17
090 Brangsong	62	39	9
100 Pegandon	-	-	-
101 Ngampel	195	24	6
110 Gemuh	70	28	17
111 Ringinarum	97	21	12
120 Weleri	583	116	26
130 Rowosari	88	-	15
140 Kangkung	43	-	-
150 Cepiring	109	-	8
160 Patebon	119	12	12
170 Kendal	109	37	20
Kabupaten Kendal	2 161	756	275

Sumber/*Source*: PKK Kabupaten Kendal/*Family Welfare Education Office of Kendal Regency*

Tabel 4.7.10 Jumlah Kegiatan PKK Untuk Program Kesehatan di Kabupaten Kendal, 2021
Number of PKK Activity for Healthy Program in Kendal Regency, 2021

Kecamatan Subdistrict	Jumlah Kader Kesehatan Number of Health Cadres				
	Posyandu	Gizi Nutrition	Kesehatan Lingkungan Environmental Health	Penyuluh Narkoba Drug Extension	Lain-lain Et cetera
(1)	(2)	(3)	(4)	(5)	(6)
010 Plantungan	275	54	57	51	149
020 Sukorejo	485	394	382	382	478
030 Pageruyung	349	71	71	11	104
040 Patean	415	51	12	9	129
050 Singorojo	376	301	301	29	341
060 Limbangan	411	72	73	82	191
070 Boja	536	467	467	337	599
080 Kaliwungu	419	164	173	68	167
081 Kaliwungu Selatan	288	219	123	1	284
090 Brangsong	270	12	12	12	100
100 Pegandon	249	32	21	16	92
101 Ngampel	259	49	49	49	165
110 Gemuh	306	51	36	9	156
111 Ringinarum	187	46	34	21	87
120 Weleri	359	252	105	68	188
130 Rowosari	400	22	17	4	111
140 Kangkung	260	263	94	79	162
150 Cepiring	303	52	112	25	92
160 Patebon	414	54	87	70	148
170 Kendal	520	94	121	21	188
Kabupaten Kendal	7 081	2 720	2 347	1 344	3 931

Lanjutan Tabel/*Continued Table* 4.7.10

Kecamatan <i>Subdistrict</i>	Posyandu Ibu dan Balita <i>Mother and Child Posyandu</i>		Posyandu Lansia <i>Elderly Posyandu</i>	
	Jumlah Posyandu <i>Number of Posyandu</i>	Terintegrasi <i>Integrated</i>	Jumlah Kelompok <i>Number of Group</i>	Anggota <i>Member</i>
(1)	(7)	(8)	(9)	(10)
010 Plantungan	55	13	13	934
020 Sukorejo	95	94	47	6
030 Pageruyung	68	37	67	3
040 Patean	88	31	48	1
050 Singorojo	79	13	17	898
060 Limbangan	77	43	44	757
070 Boja	109	2	32	2
080 Kaliwungu	83	13	29	615
081 Kaliwungu Selatan	64	4	8	139
090 Brangsong	59	22	13	524
100 Pegandon	52	2	21	458
101 Ngampel	50	2	24	760
110 Gemuh	67	46	28	1
111 Ringinarum	47	5	21	4
120 Weleri	72	18	55	4
130 Rowosari	80	81	18	10
140 Kangkung	53	2	24	9
150 Cepiring	63	-	18	589
160 Patebon	79	18	21	816
170 Kendal	104	1	53	8
Kabupaten Kendal	1 444	447	601	6 537

Sumber/*Source*: PKK Kabupaten Kendal/*Family Welfare Education Office of Kendal Regency*

Tabel
Table 4.7.11

**Jumlah Kegiatan PKK Untuk Program Perencanaan
Sehat Bidang Keluarga Berencana di Kabupaten Kendal,
2021**
*Number of PKK Activity for Healthy Planning Program in
Kendal Regency, 20201*

Kecamatan <i>Subdistrict</i>	Kader Keluarga Berencana <i>Family Planning Cadres</i>	Pasangan Usia Subur <i>Couple of Fertile Age</i>	Wanita Usia Subur <i>Women of Childbearing age</i>	Akseptor Aktif <i>Active Acceptor</i>	Kepala Keluarga Memiliki Tabungan <i>The Head of the Family Has Savings</i>
(1)	(2)	(3)	(4)	(5)	(6)
010 Plantungan	92	6 961	7 161	4 857	4 656
020 Sukorejo	89	8 749	1 899	6 881	624
030 Pageruyung	104	14 718	8 850	11 027	6 109
040 Patean	103	12 582	13 388	9 283	16 332
050 Singorojo	102	9 856	15 290	6 595	8 576
060 Limbangan	90	6 975	9 146	4 932	7 499
070 Boja	130	11 360	16 928	8 150	12 787
080 Kaliwungu	77	11 501	8 390	8 589	1 914
081 Kaliwungu Selatan	68	10 388	14 032	6 987	8 247
090 Brangsong	88	9 536	12 884	6 575	5 184
100 Pegandon	70	6 765	10 115	4 601	7 191
101 Ngampel	94	9 273	9 918	6 288	4 581
110 Gemuh	114	10 454	15 784	7 490	17 053
111 Ringinarum	68	9 392	8 551	6 520	502
120 Weleri	101	10 989	15 810	7 238	10 495
130 Rowosari	102	11 468	15 796	8 039	14 925
140 Kangkung	101	9 662	16 098	6 828	12 999
150 Cepiring	75	14 007	10 834	11 113	1 011
160 Patebon	67	5 223	9 652	3 693	9 348
170 Kendal	67	6 706	12 545	4 427	15 754
Kabupaten Kendal	1 802	196 565	233 071	140 113	165 787

Sumber/Source: PKK Kabupaten Kendal/Family Welfare Education Office of Kendal Regency

Tabel
Table 4.7.12**Jumlah Kegiatan PKK Untuk Program Pengembangan
Kehidupan Berkoperasi di Kabupaten Kendal, 2021**
**Number of PKK Activity for Cooperative Developing
Program in Kendal Regency, 2021**

Kecamatan Subdistrict	Pra Koperasi/ Usaha Bersama Usaha Peningkatan Pendapatan Keluarga <i>Pre Cooperative/Joint Business Efforts to Increase Family Income</i>		Koperasi Berbadan Hukum <i>Legal Entity Cooperatives</i>	
	Kelompok Group	Peserta Participant	Koperasi Cooperative	Anggota Member
(1)	(2)	(3)	(3)	(4)
010 Plantungan	267	1 653	-	-
020 Sukorejo	190	3 436	2	848
030 Pageruyung	-	-	1	440
040 Patean	55	1 493	-	-
050 Singorojo	79	1 910	-	-
060 Limbangan	26	199	-	-
070 Boja	121	2 053	-	-
080 Kaliwungu	145	5 466	-	-
081 Kaliwungu Selatan	10	220	-	-
090 Brangsong	12	374	1	84
100 Pegandon	-	-	-	-
101 Ngampel	78	165	-	-
110 Gemuh	77	1 139	-	-
111 Ringinarum	56	270	1	30
120 Weleri	142	2 572	-	-
130 Rowosari	299	1 966	-	-
140 Kangkung	17	535	-	-
150 Cepiring	-	-	-	-
160 Patebon	167	787	25	177
170 Kendal	97	1 315	1	50
Jumlah/Total	1 838	25 553	31	1 629

Sumber/Source: PKK Kabupaten Kendal/Family Welfare Education Office of Kendal Regency

Tabel
Table 4.7.13**Jumlah Kegiatan PKK Untuk Kelestarian Lingkungan
Hidup di Kabupaten Kendal, 2021**
**Number of PKK Activity for Environment Program in Kendal
Regency, 2021**

Kecamatan Subdistrict	Rumah Yang Memiliki House That Owns			Tempat Manci Cuci Kakus Place to Wash Out a Toilet
	Jamban Keluarga Family Latrine	Saluran Pembuangan Air Limbah Sewerage Sewer	Pembuangan Sampah Waste Disposal	
(1)	(2)	(3)	(4)	(5)
010 Plantungan	4 821	6 078	6 675	57
020 Sukorejo	12 959	6 734	7 657	1
030 Pageruyung	4 959	3 145	7 221	58
040 Patean	7 436	5 538	10 426	36
050 Singorojo	12 579	11 555	4 359	14
060 Limbangan	8 519	2 619	2 619	6
070 Boja	12 131	10 840	12 360	-
080 Kaliwungu	14 458	14 958	12 144	10
081 Kaliwungu Selatan	10 308	10 578	9 687	36
090 Brangsong	119	55	3 155	-
100 Pegandon	8 811	6 785	7 462	-
101 Ngampel	7 665	5 231	6 774	191
110 Gemuh	16 708	10 428	1 706	-
111 Ringinarum	7 913	1 201	8 057	1 700
120 Weleri	9 234	8 426	7 991	-
130 Rowosari	11 298	10 388	9 991	2
140 Kangkung	11 506	7 194	11 157	-
150 Cepiring	4 272	9 456	12 289	414
160 Patebon	10 517	11 300	6 591	1 706
170 Kendal	14 223	11 428	13 165	-
Kabupaten Kendal	190 436	153 937	161 486	4 231

Lanjutan Tabel/*Continued Table* 4.7.13

Kecamatan <i>Subdistrict</i>	Kepala Keluarga Yang Menggunakan <i>Head of Family Who Uses</i>		
	PDAM <i>Municipal Waterworks</i>	Sumur <i>Well</i>	Lain-lain <i>Others</i>
(1)	(6)	(7)	(8)
010 Plantungan	304	7 673	1 949
020 Sukorejo	1 866	2 838	8 371
030 Pageruyung	1 901	2 527	13 027
040 Patean	4 240	4 055	6 245
050 Singorojo	-	4 694	6 979
060 Limbangan	-	4 860	3 896
070 Boja	9 167	1 645	6 261
080 Kaliwungu	4 425	9 657	3 058
081 Kaliwungu Selatan	5 151	7 260	858
090 Brangsong	2 921	9 876	3 245
100 Pegandon	9 123	1 569	184
101 Ngampel	5 672	4 096	503
110 Gemuh	10 149	1 634	2 495
111 Ringinarum	7 095	3 884	1 861
120 Weleri	12 227	3 163	281
130 Rowosari	8 412	3 696	2 728
140 Kangkung	7 088	3 521	4 407
150 Cepiring	5 447	7 512	842
160 Patebon	3 358	6 628	7 362
170 Kendal	1 062	1 630	12 677
Kabupaten Kendal	99 608	92 418	87 229

Sumber/*Source*: PKK Kabupaten Kendal/*Family Welfare Education Office of Kendal Regency*

4.8 SAMPAH GARBAGE

Tabel
Table 4.8.1 **Pengelolaan Sampah di Kabupaten Kendal, 2019-2021**
Waste Management in Kendal Regency, 2019-2021

Pengelolaan Sampah Waste Management	2019	2020	2021
(1)	(2)	(3)	(4)
Jumlah timbunan sampah (persen) <i>Number of rubbish heap (percent)</i>	21	22	23
Volume sampah yang harus terangkut (m ³) <i>Volume of waste that must be transported (m³)</i>	577 274	577 430	91 980
Volume sampah yang sudah terangkut (m ³) <i>Volume of garbage that has been transported (m³)</i>	122 724	124 903	91 980
Jumlah unit penampung sampah <i>Number of garbage collection units</i>			
Tempat penampungan sementara <i>Temporary shelter</i>	49	114	125
Transfer depo <i>Depo transfer</i>	4	4	4
Tempat penampungan sampah terpadu <i>Integrated waste bin</i>	-	-	-
Bank sampah <i>Garbage bank</i>	2	10	75
Tempat pemrosesan air <i>Water treatment plant</i>	-	-	-
Jumlah Petugas pengangkat sampah			
PNS/ <i>Civil servant</i>	37	37	36
PHL/ <i>Non permanent employee</i>	205	213	205
Jumlah Petugas penjaga taman			
PNS/ <i>Civil servant</i>	11	11	11
PHL/ <i>Non permanent employee</i>	48	43	41

Sumber/*Source*: Dinas Lingkungan Hidup Kabupaten Kendal/*Department For The Environment of Kendal Regency*

Tabel
Table 4.8.2**Jumlah Sarana Pengumpulan Sampah/Tinja di Kabupaten Kendal, 2019-2021**
Number of Garbage Facilities in Kendal Regency, 2019-2021

Sarana Pengumpul Sampah Tinja <i>Garbage Facilities</i>	2019	2020	2021
(1)	(2)	(3)	(4)
Truk Sampah <i>Garbage Truck</i>	13	13	13
Truk Container <i>Container Trucks</i>	7	7	7
Container	39	39	31
Gerobak Sampah <i>Garbage Wheelbarrow</i>	2	2	2
Tempat Pembuangan Sementara <i>Temporary Disposal Site</i>	142	114	125
Tempat Pembuangan Akhir <i>Final Disposal Site</i>	2	2	2
Truk Tinja <i>Human Waste Truck</i>	-	-	-
Transfer Depo <i>Transfer Depot</i>	4	4	4
Instalasi Pengolahan Limbah Tinja <i>Fecal Waste Treatment Plant</i>	-	-	-
Whelloder	-	-	-
Bulldozer	2	2	1
Becak Sampah <i>Garbage Trishaw</i>	20	-	-
Kendaraan Roda 3 <i>Tricycle</i>	-	8	8
Jumlah/Total	231	199	193

Sumber/Source: Dinas Lingkungan Hidup Kabupaten Kendal/Department For The Environment of Kendal Regency

4.9 SERTIFIKAT TANAH LAND CERTIFICATE

Tabel 4.9.1 **Jumlah Pemohon dan Penyelesaian Sertifikat Tanah Oleh Kantor Pertanahan di Kabupaten Kendal, 2021**
Number of Applicant and Land Certificate Finished by Land Office in Kendal Regency, 2021

Bulan Month	Pemohon Applicant	Diselesaikan Finished
(1)	(2)	(3)
Januari/January	2 792	2 595
Februari/February	1 952	4 098
Maret/March	2 767	10 001
April/April	3 096	10 185
Mei/May	2 286	6 607
Juni/June	2 535	5 726
Juli/July	1 976	4 927
Agustus/August	2 727	5 826
September/September	3 727	6 407
Oktober/October	2 684	4 952
November/November	3 279	5 337
Desember/December	3 101	6 842
Jumlah/Total	32 922	73 503

Sumber/Source: BPN Kantor Pertanahan Kendal/Land Office of Kendal Regency

Tabel
Table 4.9.2**Jumlah Sertifikat Tanah Yang Dikeluarkan Kantor
Pertanahan Berdasarkan Jenisnya di Kabupaten Kendal,
2021**
**Number of Land Certificate Published by Land Office in
Kendal Regency, 2021**

Kecamatan Subdistrict	Hak Milik Right of Ownership	Hak Pakai Usage Rights	Hak Guna Usaha Right of Ownership	Hak Guna Bangunan Building Rights	Wakaf Waqf	Jumlah Total
(1)	(2)	(3)	(4)	(5)		(6)
010 Plantungan	9 777	70	-			
020 Sukorejo	7 057	232	-	168		
030 Pageruyung	4 086	34	-	3		
040 Patean	6 445	126	-	6		
050 Singorojo	1 259	31	-	9		
060 Limbangan	238		-	233		
070 Boja	1 229	86	-	2 291		
080 Kaliwungu	180	7	-	640		
081 Kaliwungu Selatan	166	26	-	143		
090 Brangsong	614	39	-	532		
100 Pegandon	2 604	94	-	1		
101 Ngampel	786	33	-	1		
110 Gemuh	1 182	43	-	196		
111 Ringinarum	991	153	-	3		
120 Weleri	525	21	-	265		
130 Rowosari	475	4	-			
140 Kangkung	2 447	67	-	85		
150 Cepiring	337	4	-	133		
160 Patebon	875	63	-	22		
170 Kendal	540	134	-	377		
Jumlah/Total	41 813	1 267	0	5 108		

Sumber/Source: BPN Kantor Pertanahan Kendal/Land Office of Kendal Regency

4.10 BENCANA ALAM DAN KEBAKARAN NATURAL DISASTER AND FIRE

Tabel 4.10.1 Jumlah Desa¹/Kelurahan yang Mengalami Bencana Alam² Menurut Kecamatan di Kabupaten Kendal, 2019–2021
Table 4.10.1 Number of Villages¹ that Had Natural Disaster² by Subdistrict in Kendal Regency, 2019–2021

Kecamatan Subdistrict	Banjir/Flood		
	2019	2020	2021
(1)	(2)	(3)	(4)
010 Plantungan	–	–	–
020 Sukorejo	–	–	–
030 Pageruyung	–	–	–
040 Patean	1	–	1
050 Singorojo	–	2	–
060 Limbangan	–	–	1
070 Boja	–	–	–
080 Kaliwungu	4	8	7
081 Kaliwungu Selatan	3	–	2
090 Brangsong	3	6	7
100 Pegandon	–	3	3
101 Ngampel	–	5	9
110 Gemuh	2	1	1
111 Ringinarum	–	–	2
120 Weleri	1	4	5
130 Rowosari	1	–	4
140 Kangkung	1	1	3
150 Cepiring	–	6	4
160 Patebon	4	4	7
170 Kendal	13	5	9
Kabupaten Kendal	33	45	65

Lanjutan Tabel/*Continued Table* 4.10.1

Kecamatan Subdistrict	Gempa Bumi/ <i>Earthquake</i>		
	2019	2020	2021
(1)	(5)	(6)	(7)
010 Plantungan	–	–	–
020 Sukorejo	–	–	–
030 Pageruyung	–	–	–
040 Patean	–	–	–
050 Singorojo	–	–	–
060 Limbangan	–	–	–
070 Boja	–	–	–
080 Kaliwungu	–	–	–
081 Kaliwungu Selatan	–	–	–
090 Brangsong	–	–	–
100 Pegandon	–	–	–
101 Ngampel	–	–	–
110 Gemuh	–	–	–
111 Ringinarum	–	–	–
120 Weleri	–	–	–
130 Rowosari	–	–	–
140 Kangkung	–	–	–
150 Cepiring	–	–	–
160 Patebon	–	–	–
170 Kendal	–	–	–
Kabupaten Kendal	0	0	0

Lanjutan Tabel/*Continued Table 4.10.1*

Kecamatan Subdistrict	Tanah Longsor/ <i>Landslide</i>		
	2019	2020	2021
(1)	(8)	(9)	(10)
010 Plantungan	4	2	3
020 Sukorejo	1	2	3
030 Pageruyung	–	–	2
040 Patean	2	2	–
050 Singorojo	–	3	2
060 Limbangan	4	1	2
070 Boja	–	–	–
080 Kaliwungu	–	1	–
081 Kaliwungu Selatan	–	–	–
090 Brangsong	–	1	–
100 Pegandon	–	–	–
101 Ngampel	–	1	–
110 Gemuh	2	1	2
111 Ringinarum	–	–	–
120 Weleri	–	–	–
130 Rowosari	–	–	–
140 Kangkung	–	–	–
150 Cepiring	–	–	–
160 Patebon	–	–	2
170 Kendal	–	–	–
Kabupaten Kendal	13	14	16

Catatan/*Note*: ¹ Desa pada tabel ini termasuk Unit Permukiman Transmigrasi (UPT) yang masih dibina oleh kementerian terkait dan nagari di Kabupaten/Kota Sumatera Barat/*Villages in this table are included in Transmigration Settlement Unit which is still fostered by the relevant ministries and the nagari in the Province of Sumatera Barat*

² Terjadi dalam tiga tahun terakhir sampai dengan saat pencacahan/*Occured during the last three years by the time of enumeration*

Sumber/*Source*: BPS, Pendataan Potensi Desa (Podes)/*BPS-Statistics Indonesia, Village Potential Data Collecting*

Tabel
Table 4.10.2**Jumlah Peristiwa Kebakaran Menurut Bulan di Kabupaten Kendal, 2019-2021**
Number of Fire Every Month in Kendal Regency, 2019-2021

Bulan Month	2019	2020	2021
(1)	(2)	(3)	(4)
Januari/January	4	7	6
Februari/February	4	7	9
Maret/March	8	7	6
April/April	6	4	6
Mei/May	10	4	9
Juni/June	12	10	9
Juli/July	17	9	11
Agustus/August	29	19	12
September/September	33	19	11
Oktober/October	12	13	11
November/November	24	11	3
Desember/December	7	7	6
Jumlah/Total	166	117	99

Sumber/Source: Satuan Polisi Pamong Praja dan Pemadam Kebakaran Kabupaten Kendal/Civil Service Police Unit and Fire Department of Kendal Regency

Tabel 4.10.3 **Jumlah Peristiwa Kebakaran Menurut Kerugian di Kabupaten Kendal, 2019-2021**
Table 4.10.3 **Number of Fire According to Losses Suffered in Kendal Regency, 2019-2021**

Bulan Month	2019	2020	2021
(1)	(2)	(3)	(4)
Banyaknya Bencana Kebakaran	224	117	99
Banyaknya Yang Terbakar			
a. Rumah	111	62	36
b. Lainnya	146	55	63
Yang Kehilangan Tempat Tinggal			
a. Keluarga	103	42	32
b. Jiwa			
Banyaknya Korban			
a. Mati	1	4	0
b. Luka-Luka	1	4	0
Taksiran Kerugian(Rp)	12 708 000 000	10 577 500 000	4 627 000 000

Sumber/Source: Satuan Polisi Pamong Praja dan Pemadam Kebakaran Kabupaten Kendal/Civil Service Police Unit and Fire Department of Kendal Regency

4.11 PALANG MERAH INDONESIA INDONESIAN RED CROSS

Tabel 4.11.1 **Realisasi Hasil Bulan Dana PMI Kabupaten Kendal, 2021**
Table 4.11.1 **Donation Realization of Indonesian Red Cross Of Kendal Regency, 2021**

	Instansi Institution	Target	Realisasi Realization
	(1)	(2)	(3)
1	UP3AD/ Samsat	40 000 000	5 742 900
2	Dinas Perhubungan	1 500 000	1 350 000
3	DPMPTSP	3 500 000	3 150 000
4	Polres Kendal	4 000 000	3 600 000
5	Kodim Kendal	3 000 000	3 114 000
6	DPRD Kendal	5 000 000	4 500 000
7	Korpri/ BKD/satwan	25 000 000	16 821 000
8	Dinas Perdagangan	8 000 000	3.690.000
9	Dinas Perekonomian (Karyawan BUMD/Bank Daerah)	5 000 000	5 000 000
10	Dinas PUPR	5 000 000	6 300 000
11	Dinas Pemuda, Olah Raga, dan Pariwisata : PHRI, PAKI, HARPI	37 600 000	13 500 000
12	Dinas Tenaga Kerja dan Transmigrasi	5 000 000	10 755 900
13	Dinas Pendidikan	271 000 000	271 449 900
14	Kementerian Agama	17 500 000	13 050 000
15	Dinas Perindustrian, Koperasi, dan UMKM	10 000 000	9 180 000
16	SMA/SMK/Sederajat	20 000 000	21 528 900
17	Kecamatan Plantungan (KK)	37 500 000	33 750 000
	Kecamatan Plantungan (PNS)	3 000 000	1 467 000
18	Kecamatan Sukorejo (KK)	81 150 000	61 965 000
	Kecamatan Sukorejo (PNS)	3 000 000	2 700 000
19	Kecamatan Pageruyung (KK)	41 250 000	37 125 000
	Kecamatan Pageruyung (PNS)	3 000 000	2 700 000

Lanjutan Tabel/*Continued Table* 4.11.1

Instansi <i>Institution</i>		Target	Realisasi <i>Realization</i>
(1)		(2)	(3)
20	Kecamatan Patean (KK)	50 400 000	42 300 000
	Kecamatan Patean (PNS)	3 000 000	2 700 000
21	Kecamatan Singorojo (KK)	52 350 000	47 115 000
	Kecamatan Singorojo (PNS)	3 000 000	2 709 000
22	Kecamatan Limbangan (KK)	36 000 000	32 400 000
	Kecamatan Limbangan (PNS)	3 000 000	2 700 000
23	Kecamatan Boja (KK)	69 600 000	62 640 000
	Kecamatan Boja (PNS)	3 000 000	2 700 000
24	Kecamatan Kaliwungu (KK)	46 800 000	40 230 000
	Kecamatan Kaliwungu (PNS)	3 000 000	2 700 000
25	Kecamatan Kaliwungu Selatan (KK)	38 400 000	30 204 000
	Kecamatan Kaliwungu Selatan (PNS)	3 000 000	1 737 000
26	Kecamatan Brangsong (KK)	38 400 000	34 560 000
	Kecamatan Brangsong (PNS)	3 000 000	2 700 000
27	Kecamatan Pegandon (KK)	32 100 000	19 170 000
	Kecamatan Pegandon (PNS)	4 000 000	3 600 000
28	Kecamatan Ngampel (KK)	33 150 000	29 835 000
	Kecamatan Ngampel (PNS)	3 000 000	2 700 000
29	Kecamatan Gemuh (KK)	47 700 000	42 930 000
	Kecamatan Gemuh (PNS)	3 000 000	2 700 000
30	Kecamatan Ringinarum (KK)	37 950 000	33 210 000
	Kecamatan Ringinarum (PNS)	3 000 000	2 700 000
31	Kecamatan Weleri (KK)	61 200 000	55 080 000
	Kecamatan Weleri (PNS)	3 000 000	2 700 000

Lanjutan Tabel/*Continued Table* 4.11.1

Instansi Institution		Target	Realisasi Realization
(1)		(2)	(3)
32	Kecamatan Rowosari (KK)	52 050 000	44 865 000
	Kecamatan Rowosari (PNS)	3 000 000	2 700 000
33	Kecamatan Kangkung (KK)	50 250 000	45 225 000
	Kecamatan Kangkung (PNS)	3 000 000	2 700 000
34	Kecamatan Cepiring (KK)	48 450 000	41 310 900
	Kecamatan Cepiring (PNS)	3 000 000	2 700 000
35	Kecamatan Patebon (KK)	62 850 000	49 247 100
	Kecamatan Patebon (PNS)	4 000 000	2 313 000
36	Kecamatan Kota Kendal (KK)	54 600 000	52 380 000
	Kecamatan Kota Kendal (PNS)	4 000 000	3 600 000
37	Sumbangan dari Kapolres Kendal	-	5 000 000
38	Sumbangan dari guru TK Gemuh	-	150 000
39	Sumbangan hamba Allah	-	400 000
Jumlah/Total		1 496 250 000	1 287 050 600

Sumber/*Source*: Kantor Palang Merah Indonesia Kabupaten Kendal/*Indonesian Red Cross of Kendal Regency*

4.12 SOSIAL LAINNYA OTHER SOCIAL ACTIVITY

Tabel 4.12.1 **Jumlah Penderita Cacat di Kabupaten Kendal, 2021**
Table 4.12.1 **Number of Physically Handicapped in Kendal Regency, 2021**

Kecamatan Subdistrict	Tuna Netra Juvenile Delinquency	Tuna Rungu Deaf	Tuna Wicara Speech Impaired	Tuna Daksa Dumb	Tuna Fisik dan Mental Physical and Mentally	Retardasi Retarded	Jumlah Total
(1)	(2)	(3)	(4)	(5)	(6)	(7)	(8)
010 Plantungan	31	38	18	91	27	69	274
020 Sukorejo	39	16	14	70	29	64	232
030 Pageruyung	50	32	14	135	15	61	307
040 Patean	26	46	14	65	22	80	253
050 Singorojo	40	50	19	103	34	60	306
060 Limbangan	19	18	7	83	14	57	198
070 Boja	28	23	24	87	69	109	340
080 Kaliwungu	34	45	13	84	43	54	273
081 Kaliwungu Selatan	38	22	8	85	29	55	237
090 Brangsong	43	41	18	93	70	97	362
100 Pegandon	23	68	18	102	26	87	324
101 Ngampel	36	26	16	70	34	63	245
110 Gemuh	63	48	13	117	38	93	372
111 Ringinarum	38	42	9	72	55	82	298
120 Weleri	26	6	6	58	36	60	192
130 Rowosari	66	71	16	86	37	109	385
140 Kangkung	46	47	32	103	50	95	373
150 Cepiring	58	49	20	124	48	119	418
160 Patebon	51	45	21	157	58	86	418
170 Kendal	39	32	15	77	43	64	270
Jumlah/Total	794	765	315	1 862	777	1 564	6 077

Sumber/Source: Dinas Sosial Kabupaten Kendal/Social Office of Kendal Regency

Tabel
Table 4.12.2

Jumlah Lanjut Usia Terlantar di Kabupaten Kendal, 2018-2021
Number of Deceprit and Stranded People in Kendal Regency, 2018-2021

Kecamatan Subdistrict	2018	2019	2020	2021
(1)	(2)	(3)	(4)	(5)
010 Plantungan	484	84	479	328
020 Sukorejo	147	276	856	283
030 Pageruyung	147	15	1	1
040 Patean	255	65	528	105
050 Singorojo	-	201	10	10
060 Limbangan	248	66	-	6
070 Boja	29	18	13	12
080 Kaliwungu	51	36	27	6
081 Kaliwungu Selatan	386	90	3	3
090 Brangsong	367	27	14	7
100 Pegandon	565	140	6	6
101 Ngampel	567	8	-	-
110 Gemuh	158	106	19	19
111 Ringinarum	133	69	121	97
120 Weleri	69	52	7	7
130 Rowosari	72	9	49	49
140 Kangkung	38	6	44	89
150 Cepiring	471	102	99	97
160 Patebon	-	276	4	4
170 Kendal	30	1	-	-
Jumlah/Total	4 217	1 647	2 280	1 129

Sumber/Source: Dinas Sosial Kabupaten Kendal/Social Office of Kendal Regency

Tabel 4.12.3 **Jumlah Penghuni Panti Asuhan di Kabupaten Kendal, 2018-2021**
Table **Number of Orphanage Dwellers in Kendal Regency, 2017-2021**

Kecamatan Subdistrict	2018	2019	2020	2021
(1)	(2)	(3)	(4)	(5)
010 Plantungan	-	-	-	-
020 Sukorejo	53	48	53	51
030 Pageruyung	-	-	-	-
040 Patean	-	-	-	-
050 Singorojo	-	-	-	-
060 Limbangan	30	30	30	30
070 Boja	150	148	154	140
080 Kaliwungu	87	90	93	93
081 Kaliwungu Selatan	-	2	11	9
090 Brangsong	-	-	-	-
100 Pegandon	-	-	-	6
101 Ngampel	-	-	-	-
110 Gemuh	-	-	-	-
111 Ringinarum	27	35	37	32
120 Weleri	52	55	50	47
130 Rowosari	-	-	-	-
140 Kangkung	-	-	-	17
150 Cepiring	58	54	54	45
160 Patebon	30	30	30	30
170 Kendal	85	91	85	83
Jumlah/Total	572	583	597	583

Sumber/Source: Dinas Sosial Kabupaten Kendal/Social Office of Kendal Regency

Tabel
Table 4.12.4**Jumlah Kasus Kekerasan Pada Perempuan dan Anak di
Kabupaten Kendal, 2021**
*Number of Violence against Women and Children Cases in
Kendal Regency, 2021*

Kecamatan Subdistrict	Bulan/Month												Jumlah Total
	1	2	3	4	5	6	7	8	9	10	11	12	
(1)	(2)	(3)	(4)	(5)	(6)	(7)	(8)	(9)	(10)	(11)	(12)	(13)	(14)
010 Plantungan	-	-	-	1	-	-	1	-	-	-	-	-	2
020 Sukorejo	-	-	1	-	-	-	-	-	-	-	-	-	1
030 Pageruyung	-	-	-	-	-	-	-	-	-	-	-	-	0
040 Patean	-	-	-	-	-	1	-	1	-	-	-	-	2
050 Singorojo	-	-	-	-	-	-	-	-	1	-	-	-	1
060 Limbangan	-	-	-	-	1	-	1	-	-	-	-	-	2
070 Boja	-	-	1	3	-	1	-	1	-	-	-	-	6
080 Kaliwungu	1	1	-	-	1	-	-	1	-	-	1	-	5
081 Kaliwungu Selatan	-	-	-	-	-	-	-	-	-	1	-	-	1
090 Brangsong	-	1	-	-	-	-	-	-	-	-	-	-	1
100 Pegandon	-	-	-	-	-	-	-	-	1	-	-	1	2
101 Ngampel	-	-	-	-	-	-	-	-	-	-	-	-	0
110 Gemuh	-	-	1	-	-	1	-	-	-	-	-	-	2
111 Ringinarum	-	-	-	-	1	-	-	-	-	-	-	-	1
120 Weleri	-	-	-	-	-	-	-	-	-	-	-	-	0
130 Rowosari	1	1	-	-	1	-	1	-	1	-	1	1	7
140 Kangkung	-	-	1	-	-	1	-	1	-	1	-	-	4
150 Cepiring	-	-	-	-	-	-	1	-	-	-	-	-	1
160 Patebon	1	-	2	-	1	1	-	-	2	-	-	-	7
170 Kendal	1	1	-	1	-	-	-	2	-	-	1	1	7
Kabupaten Kendal	4	4	6	5	5	5	4	5	6	2	3	3	52

Sumber/Source: DP2KBP2PA Kabupaten Kendal/Department of Population Control, Family Planning, Women's Empowerment, and Child Protection of Kendal Regency

5

PERTANIAN AGRICULTURE

Hortikultura memfokuskan pada budidaya tanaman buah (pomologi/frutikultura), tanaman bunga (florikultura), tanaman sayuran (olerikultura), tanaman obat-obatan (biofarmaka), dan taman (lansekap). Salah satu ciri khas produk hortikultura adalah perisabel atau mudah rusak karena segar

Horticulture focuses on the cultivation of fruit crops (pomology/fruticulture), flower plants (floriculture), vegetable crops (olericulture), medicinal plants (biopharmaceuticals), and gardens (landscape). One of the characteristics of horticultural products is that they are perishable or easily damaged because they are fresh

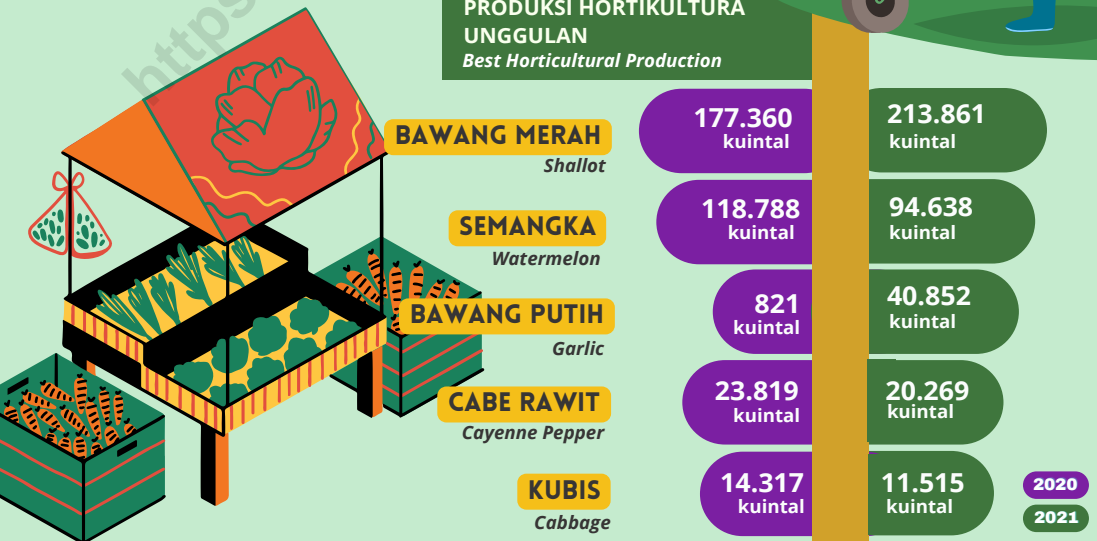
LUAS PANEN & PRODUKSI HORTIKULTURA

Harvested Area and Production



PRODUKSI HORTIKULTURA UNGGULAN

Best Horticultural Production



PENJELASAN TEKNIS**TECHNICAL NOTES**

1. Survei Pertanian Hortikultura (SPH) diselenggarakan oleh Badan Pusat Statistik bekerja sama dengan Direktorat Jenderal Hortikultura, Kementerian Pertanian.
 2. Kuesioner yang digunakan dalam pengumpulan data SPH mencakup:
 - a. SPH-SBS digunakan untuk data tanaman sayuran dan buah-buahan semusim.
 - b. SPH-BST digunakan untuk data tanaman buah-buahan dan sayuran tahunan.
 - c. SPH-TBF digunakan untuk data tanaman biofarmaka.
 - d. SPH-TH digunakan untuk data tanaman hias.
 6. Metode yang digunakan dalam survei ini adalah metode pencacahan lengkap terhadap seluruh kecamatan di Kabupaten Kendal dan dilaporkan secara rutin bulanan untuk SPH-SBS dan triwulanan untuk SPH-BST, SPH-TBF, SPH-TH oleh KCD.
 7. Data perkebunan untuk komoditas kelapa, kopi, kakao, cengkeh, kapuk, dan tembakau serta perkebunan rakyat datanya diperoleh dari Dinas Pertanian dan Pangan.
1. *The Agricultural Survey for Horticulture (SPH) is carried out by the BPS-Statistics Indonesia in cooperation with the Directorate General of Horticulture, Ministry of Agriculture.*
 2. *The questionnaire used to collect the Agricultural Survey for Horticultural data are:*
 - a. *SPH-SBS used for data on seasonal vegetable and fruit plants.*
 - b. *SPH-BST used for data on annual fruit and vegetable plants.*
 - c. *SPH-BF used for data on medical plants.*
 - d. *SPH-TH used for data on ornamental plants.*
 6. *The method used in this survey is complete enumeration for all of sub districts in Indonesia and reported monthly for SPH-SBS and quaterly for SPH-BST, SPH-TBF, SPH-TH by adricultural extension workers.*
 7. *Data on coconut, coffee, cocoa, clove, kapok, and tobacco, as well as on smallholder plantation are acquired from Food and Agriculture Department.*

ULASAN

Produksi tanaman sayuran dan buah semusim terbesar di Kabupaten Kendal selama tahun 2021 adalah bawang merah (213.861 quintal). Hal ini tidak mengherankan karena banyak kecamatan di Kabupaten Kendal yang merupakan sentra produksi bawang merah. Lebih seperempat dari produksi bawang merah tersebut berasal dari Kecamatan Gemuh sebesar 58.441 quintal (27,34%).

Tanaman biofarmaka merupakan tanaman yang biasa digunakan untuk obat-obatan, kosmetik, dan kesehatan dengan menggunakan bagian-bagian tanaman seperti daun, batang, buah, umbi (rimpang) maupun akar. Produksi tanaman biofarmaka di Kabupaten Kendal cukup besar. Hal ini terlihat dari banyaknya produksi tanaman biofarmaka jenis kapulaga sebesar 296.105 kg pada tahun 2021.

Selain tanaman sayuran, buah, dan biofarmaka, potensi tanaman hias di Kabupaten Kendal cukup menjanjikan. Produksi tanaman hias terbesar adalah aglaonema dengan jumlah produksi mencapai 2.266 tangkai pada tahun 2021. Produksi tanaman anggrek juga cukup besar yaitu 1.382 pohon. Tanaman hias lain yang ada di Kabupaten Kendal antara lain ixora, pakis, palem, phylodendron, dan pedang-pedangan, tetapi jumlah produksinya tidak terlalu besar.

DESCRIPTION

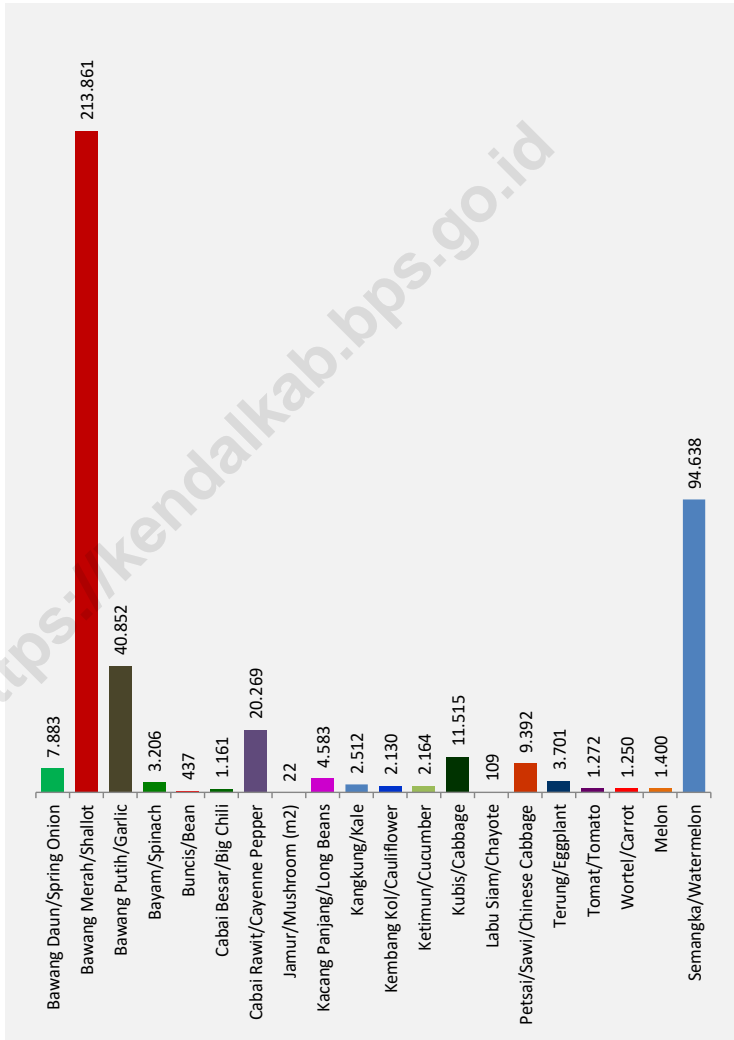
The largest annual production of vegetable and fruit crops in Kendal Regency during 2021 is onion (213,861 quintal). This is not surprising because many sub-districts in Kendal Regency are centers of onion production. More than a quarter of the onion production comes from Gemuh District with 58,441 quintals (27.34%).

Biopharmaca plants are plants commonly used for medicines, cosmetics, and health by using plant parts such as leaves, stems, fruits, tubers²⁷, (rhizomes) or roots. Production of biopharmaca plants in Kendal Regency is quite large. This can be seen from the large production of cardamom plants amounting to 296,105kg in 2021.

In addition to vegetable, fruit and biopharmaca plants, the potential of ornamental plants in Kendal Regency is quite promising. The largest ornamental plant production is chinese evergreen with a total production of 2,266 stems in 2021. Production of orchid plants is also quite large at 1,382 trees. Other ornamental plants in Kendal Regency include west indian jasmine, fern, palm, waterlily, and sansivieria, but the amount of production is not too large.

Gambar 5.1
Figures

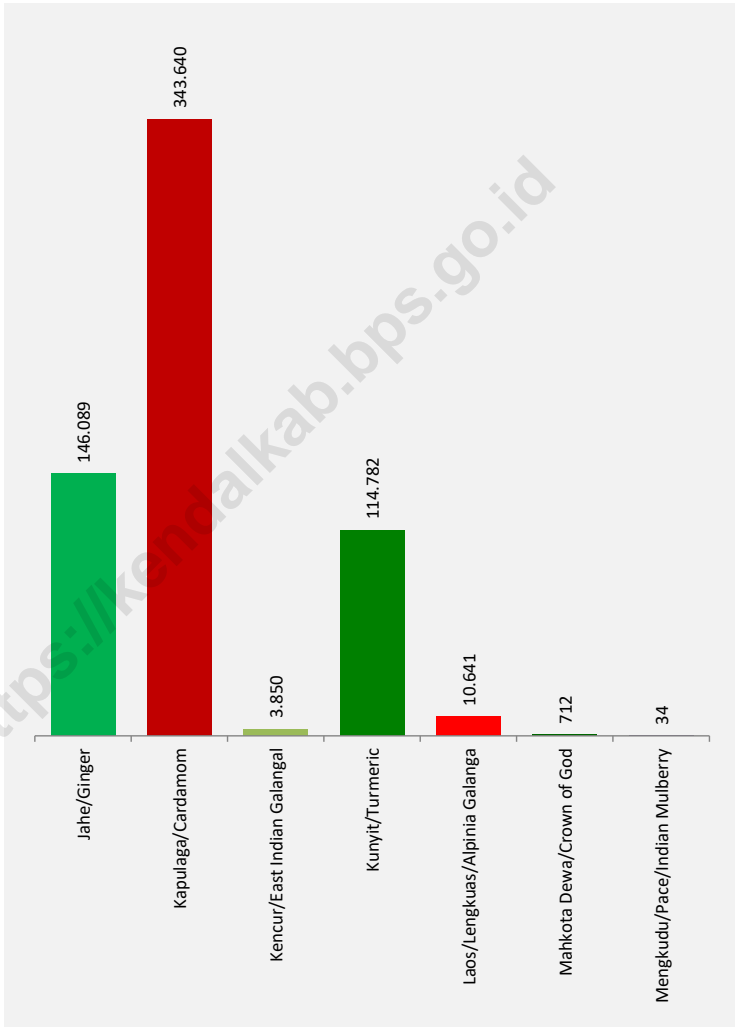
**Produksi Tanaman Sayuran dan Buah-Buahan
Semusim Menurut Jenis Tanaman di Kabupaten Kendal
(kuintal), 2021**
*Production of Seasonal Vegetables and Fruits by Kind of
Plant in Kendal Regency (quintal), 2021*



Sumber/Source : BPS, Statistik Pertanian Hortikultura SPH-TBF/BPS-Statistics Indonesia, Agricultural Statistic for Horticulture SPH-TBF

Gambar 5.2
Figures

Produksi Tanaman Biofarmaka Menurut Jenis Tanaman di Kabupaten Kendal (kg), 2021
Production of Medicinal Plants by Kind of Plant in Kendal Regency (kg), 2021



Sumber/Source : BPS, Statistik Pertanian Hortikultura SPH-TBF/BPS-Statistics Indonesia, Agricultural Statistic for Horticulture SPH-TBF

5.1 HORTIKULTURA HORTICULTURE

Tabel 5.1.1 Luas Panen Tanaman Sayuran Menurut Kecamatan dan Jenis Tanaman (ha) di Kabupaten Kendal, 20120 dan 2021
Harvested Area of Vegetables by Subdistrict and Kind of Plant in Kendal Regency (ha), 2019 and 2020

Kecamatan Subdistrict	Bawang Merah Shallot		Cabai Besar Chili/Big Chili		Cabai Rawit Chili/Cayenne Pepper	
	2020	2021	2020	2021	2020	2021
(1)	(2)	(3)	(4)	(5)	(6)	(7)
010 Plantungan	15	5	9	11	13	9
020 Sukorejo	27	15	258	-	12	31
030 Pageruyung	-	-	-	5	1	-
040 Patean	2	1	6	-	6	1
050 Singorojo	13	10	-	-	2	1
060 Limbangan	11	3	41	-	25	18,5
070 Boja	-	-	21	-	12	11
080 Kaliwungu	-	-	-	-	3	4
081 Kaliwungu Selatan	-	1	2	-	11	15
090 Brangsong	2	15	-	-	12	5
100 Pegandon	149	337	-	-	2	9
101 Ngampel	107	135	-	-	-	2
110 Gemuh	521	611	2	-	-	-
111 Ringinarum	450	640	1	-	-	-
120 Weleri	19	41	1	-	1	-
130 Rowosari	47	32	2	-	-	3
140 Kangkung	449	345	3	-	5	-
150 Cepiring	81	54	-	-	59	51
160 Patebon	7	3	-	-	186	132
170 Kendal	-	-	-	-	-	-
Kabupaten Kendal	1 900	2 248	346	16	350	293

Lanjutan Tabel/Continued Table 5.1.1

Kecamatan Subdistrict	Kentang Potato		Kubis Cabbage		Tomat/ omato	
	2020	2021	2020	2021	2020	2021
(1)	(8)	(9)	(10)	(11)	(14)	(15)
010 Plantungan	-	-	10	6	-	-
020 Sukorejo	-	-	30	18	5	5
030 Pageruyung	-	-	-	-	-	-
040 Patean	-	-	-	-	-	-
050 Singorojo	-	-	-	-	-	-
060 Limbangan	-	1,5	25	26	8	2
070 Boja	-	-	-	-	-	-
080 Kaliwungu	-	-	-	-	-	1
081 Kaliwungu Selatan	-	-	-	-	4	3
090 Brangsong	-	-	-	-	-	-
100 Pegandon	-	-	-	-	2	6
101 Ngampel	-	-	-	-	-	-
110 Gemuh	-	-	-	-	-	-
111 Ringinarum	-	-	-	-	-	-
120 Weleri	-	-	-	-	-	-
130 Rowosari	-	-	-	-	-	-
140 Kangkung	-	-	-	-	-	-
150 Cepiring	-	-	-	-	-	-
160 Patebon	-	-	-	-	-	-
170 Kendal	-	-	-	-	-	-
Kabupaten Kendal	0	2	65	50	19	17

Lanjutan Tabel/*Continued Table 5.1.1*

Kecamatan Subdistrict	Bawang Putih Garlic		Petai Chinese Cabbage		Bawang Daun Spring Onion	
	2020	2021	2020	2021	2020	2021
(1)	(14)	(15)	(16)	(17)	(18)	(19)
010 Plantungan	11	273	18	11	28	17
020 Sukorejo	12	396	16	20	10	20
030 Pageruyung	-	-	-	-	-	-
040 Patean	-	-	-	-	-	-
050 Singorojo	-	-	-	-	-	-
060 Limbangan	-	-	22	20	26	26
070 Boja	-	-	14	15	10	9
080 Kaliwungu	-	-	-	-	-	-
081 Kaliwungu Selatan	-	-	-	-	-	1
090 Brangsong	-	-	-	-	-	-
100 Pegandon	-	-	-	-	-	-
101 Ngampel	-	-	-	15	-	-
110 Gemuh	-	-	-	-	-	-
111 Ringinarum	-	-	-	-	-	-
120 Weleri	-	-	-	-	-	-
130 Rowosari	-	-	-	-	-	-
140 Kangkung	-	-	-	-	-	-
150 Cepiring	-	-	-	-	-	-
160 Patebon	-	-	-	-	-	-
170 Kendal	-	-	-	-	-	-
Kabupaten Kendal	23	669	70	81	74	73

Lanjutan Tabel/*Continued Table* 5.1.1

Kecamatan Subdistrict	Bayam Spinach		Buncis Bean		Jamur Mushroom	
	2020	2021	2020	2021	2020	2021
(1)	(20)	(21)	(22)	(23)	(24)	(25)
010 Plantungan	-	-	1	-	-	-
020 Sukorejo	10	13	2	5	-	-
030 Pageruyung	-	-	-	-	-	-
040 Patean	-	-	-	-	-	-
050 Singorojo	-	-	-	-	22	24
060 Limbangan	-	-	-	-	-	-
070 Boja	-	-	-	-	-	-
080 Kaliwungu	-	-	-	-	-	-
081 Kaliwungu Selatan	1	-	-	-	-	-
090 Brangsong	17	20	-	-	-	-
100 Pegandon	-	-	-	-	-	13
101 Ngampel	6	25	-	-	-	-
110 Gemuh	-	-	-	-	-	-
111 Ringinarum	-	-	-	-	-	-
120 Weleri	-	-	-	-	-	-
130 Rowosari	-	-	-	-	-	-
140 Kangkung	-	-	-	-	-	-
150 Cepiring	-	-	-	-	-	-
160 Patebon	-	-	-	-	-	-
170 Kendal	-	-	-	-	-	-
Kabupaten Kendal	34	58	3	5	22	37

Lanjutan Tabel/Continued Table 5.1.1

Kecamatan Subdistrict	Kacang Panjang Long Beans		Kangkung Kale		Kembang Kol Cauliflower	
	2020	2021	2020	2021	2020	2021
(1)	(26)	(27)	(28)	(29)	(30)	(31)
010 Plantungan	-	-	-	-	-	-
020 Sukorejo	5	5	-	-	1	-
030 Pageruyung	-	-	-	-	-	-
040 Patean	-	-	-	-	-	-
050 Singorojo	3	4	-	-	-	-
060 Limbangan	-	-	-	-	15	17
070 Boja	4	-	-	-	-	-
080 Kaliwungu	4	-	-	2	-	-
081 Kaliwungu Selatan	19	35	1	-	-	-
090 Brangsong	9	17	17	20	-	-
100 Pegandon	-	-	-	-	-	-
101 Ngampel	16	8	27	19	-	-
110 Gemuh	-	-	-	-	-	-
111 Ringinarum	-	-	-	-	-	-
120 Weleri	-	-	-	-	-	-
130 Rowosari	-	-	-	-	-	-
140 Kangkung	-	-	-	-	-	-
150 Cepiring	-	-	-	-	-	-
160 Patebon	-	-	-	-	-	-
170 Kendal	-	-	4	1	-	-
Kabupaten Kendal	60	69	49	42	16	17

Lanjutan Tabel/*Continued Table* 5.1.1

Kecamatan Subdistrict	Ketimun Cucumber		Labu Siam Chayote		Melon Melon	
	2020	2021	2020	2021	2020	2021
(1)	(32)	(33)	(34)	(35)	(36)	(37)
010 Plantungan	5	2	2	2	-	-
020 Sukorejo	-	-	-	-	-	-
030 Pageruyung	-	-	-	-	-	-
040 Patean	-	-	-	-	-	-
050 Singorojo	-	1	-	-	-	-
060 Limbangan	-	-	-	-	-	-
070 Boja	5	-	-	-	-	-
080 Kaliwungu	-	1	-	-	-	-
081 Kaliwungu Selatan	16	10	-	-	-	-
090 Brangsong	3	9	-	-	-	-
100 Pegandon	1	1	-	-	-	2
101 Ngampel	9	7	-	-	-	4
110 Gemuh	-	-	-	-	-	-
111 Ringinarum	-	-	-	-	-	-
120 Weleri	-	-	-	-	15	-
130 Rowosari	-	-	-	-	-	-
140 Kangkung	-	-	-	-	5	2
150 Cepiring	-	-	-	-	-	2
160 Patebon	-	-	-	-	-	-
170 Kendal	-	-	-	-	-	-
Kabupaten Kendal	39	31	2	2	20	10

Lanjutan Tabel/Continued Table 5.1.1

Kecamatan Subdistrict	Paprika Paprika		Semangka Watermelon		Stroberi Strawberry	
	2020	2021	2020	2021	2020	2021
(1)	(44)	(45)	(46)	(47)	(48)	(49)
010 Plantungan	-	-	-	-	-	-
020 Sukorejo	-	-	-	-	-	-
030 Pageruyung	-	-	-	-	-	-
040 Patean	-	-	-	-	-	-
050 Singorojo	-	-	-	-	-	-
060 Limbangan	-	-	-	-	-	-
070 Boja	-	-	-	-	-	-
080 Kaliwungu	-	-	-	-	-	-
081 Kaliwungu Selatan	-	-	-	-	-	-
090 Brangsong	-	-	7	31	-	-
100 Pegandon	-	-	53	7	-	-
101 Ngampel	-	-	33	44	-	-
110 Gemuh	-	-	-	-	-	-
111 Ringinarum	-	-	11	-	-	-
120 Weleri	-	-	83	47	-	-
130 Rowosari	-	-	253	230	-	-
140 Kangkung	-	-	25	30	-	-
150 Cepiring	-	-	4	-	-	-
160 Patebon	-	-	39	32	-	-
170 Kendal	-	-	38	42	-	-
Kabupaten Kendal	0	0	546	463	0	0

Lanjutan Tabel/*Continued Table* 5.1.1

Kecamatan Subdistrict	Terung Eggplant		Wortel Carrot	
	2020	2021	2020	2021
(1)	(50)	(51)	(52)	(53)
010 Plantungan	-	1	-	-
020 Sukorejo	5	5	-	-
030 Pageruyung	-	-	-	-
040 Patean	-	-	-	-
050 Singorojo	-	-	-	-
060 Limbangan	1	1	5	7
070 Boja	-	-	-	-
080 Kaliwungu	1	1	-	-
081 Kaliwungu Selatan	4	4,25	-	-
090 Brangsong	18	14	-	-
100 Pegandon	2	22	-	-
101 Ngampel	14	5	-	-
110 Gemuh	-	-	-	-
111 Ringinarum	-	-	-	-
120 Weleri	-	-	-	-
130 Rowosari	-	-	-	-
140 Kangkung	-	-	-	-
150 Cepiring	-	-	-	-
160 Patebon	2	3	-	-
170 Kendal	-	-	-	-
Kabupaten Kendal	47	56,25	5	7

Sumber/*Source*: BPS, Statistik Pertanian Hortikultura SPH-SBS/*BPS-Statistics Indonesia, Agricultural Statistic for Horticulture SPH-SBS*

Tabel
Table 5.1.2

Produksi Tanaman Sayuran Menurut Kecamatan dan Jenis Tanaman di Kabupaten Kendal (kuintal), 2020 dan 2021
Production of Vegetables by Subdistrict and Kind of Plant in Kendal Regency (quintal), 2020 dan 2021

Kecamatan Subdistrict	Bawang Merah/Shallot		Cabai Besar Chili/Big Chili		Cabai Rawit Chili/Cayenne Pepper	
	2020	2021	2020	2021	2020	2021
(1)	(2)	(3)	(4)	(5)	(6)	(7)
010 Plantungan	1 398	475	679	830	970	650
020 Sukorejo	2 510	1 400	17 722	-	772	1 986
030 Pageruyung	-	-	-	-	70	-
040 Patean	200	92	420	331	423	75
050 Singorojo	1 211	870	-	-	147	73
060 Limbangan	1 071	210	2 919	-	1 621	1 278
070 Boja	-	-	1 534	-	939	754
080 Kaliwungu	-	-	-	-	202	272
081 Kaliwungu Selatan	-	90	175	-	569	1 160
090 Brangsong	185	1 430	-	-	930	363
100 Pegandon	14 027	31 930	-	-	155	454
101 Ngampel	9 743	12 022	-	-	-	126
110 Gemuh	48 932	58 441	143	-	-	-
111 Ringinarum	41 070	62 640	71	-	-	-
120 Weleri	1 725	3 744	70	-	75	-
130 Rowosari	4 695	2 833	253	-	-	257
140 Kangkung	42 430	32 328	222	-	378	-
150 Cepiring	7 498	5 076	-	-	4 278	3 298
160 Patebon	665	280	-	-	12 290	9 523
170 Kendal	-	0	-	-	-	-
Kabupaten Kendal	177 360	213 861	24 208	1 161	23 819	20 269

Lanjutan Tabel/Continued Table 5.1.2

Kecamatan Subdistrict	Kentang Potato		Kubis Cabbage		Tomat Tomato	
	2020	2021	2020	2021	2020	2021
(1)	(8)	(9)	(10)	(11)	(12)	(13)
010 Plantungan	-	-	2 072	1 250	-	-
020 Sukorejo	-	-	6 335	3 860	256	366
030 Pageruyung	-	-	-	-	-	-
040 Patean	-	-	-	-	-	-
050 Singorojo	-	-	-	-	-	-
060 Limbangan	-	300	5 910	6 405	557	176
070 Boja	-	-	-	-	-	-
080 Kaliwungu	-	-	-	-	-	72
081 Kaliwungu Selatan	-	-	-	-	245	223
090 Brangsong	-	-	-	-	-	-
100 Pegandon	-	-	-	-	155	435
101 Ngampel	-	-	-	-	-	-
110 Gemuh	-	-	-	-	-	-
111 Ringinarum	-	-	-	-	-	-
120 Weleri	-	-	-	-	-	-
130 Rowosari	-	-	-	-	-	-
140 Kangkung	-	-	-	-	-	-
150 Cepiring	-	-	-	-	-	-
160 Patebon	-	-	-	-	-	-
170 Kendal	-	-	-	-	-	-
Kabupaten Kendal	0	300	14 317	11 515	1 213	1 272

Lanjutan Tabel/Continued Table 5.1.2

Kecamatan Subdistrict	Bawang Putih Garlic		Petsai Chinese Cabbage		Bawang Daun Spring Onion	
	2020	2021	2020	2021	2020	2021
(1)	(14)	(15)	(16)	(17)	(18)	(19)
010 Plantungan	429	16 672	2 100	1 286	3 211	1 922
020 Sukorejo	392	24 180	1 887	2 249	1 014	2 288
030 Pageruyung	-	-	-	-	-	-
040 Patean	-	-	-	-	-	-
050 Singorojo	-	-	-	-	-	-
060 Limbangan	-	-	2 610	2 530	2 815	2 676
070 Boja	-	-	1 799	1 919	1 140	885
080 Kaliwungu	-	-	-	-	-	-
081 Kaliwungu Selatan	-	-	-	-	-	112
090 Brangsong	-	-	-	-	-	-
100 Pegandon	-	-	-	-	-	-
101 Ngampel	-	-	-	1 408	-	-
110 Gemuh	-	-	-	-	-	-
111 Ringinarum	-	-	-	-	-	-
120 Weleri	-	-	-	-	-	-
130 Rowosari	-	-	-	-	-	-
140 Kangkung	-	-	-	-	-	-
150 Cepiring	-	-	-	-	-	-
160 Patebon	-	-	-	-	-	-
170 Kendal	-	-	-	-	-	-
Kabupaten Kendal	821	40 852	8 396	9 392	8 180	7 883

Lanjutan Tabel/*Continued Table* 5.1.2

Kecamatan Subdistrict	Bayam Spinach		Buncis Bean		Jamur Mushroom	
	2020	2021	2020	2021	2020	2021
(1)	(20)	(21)	(22)	(23)	(24)	(25)
010 Plantungan	-	-	56	-	-	-
020 Sukorejo	554	743	95	437	-	-
030 Pageruyung	-	-	-	-	-	-
040 Patean	-	-	-	-	-	-
050 Singorojo	-	-	-	-	95	18
060 Limbangan	-	-	-	-	-	-
070 Boja	-	-	-	-	-	-
080 Kaliwungu	-	-	-	-	-	-
081 Kaliwungu Selatan	53	-	-	-	-	-
090 Brangsong	924	1 177	-	-	-	-
100 Pegandon	-	-	-	-	-	4
101 Ngampel	249	1 286	-	-	-	-
110 Gemuh	-	-	-	-	-	-
111 Ringinarum	-	-	-	-	-	-
120 Weleri	-	-	-	-	-	-
130 Rowosari	-	-	-	-	-	-
140 Kangkung	-	-	-	-	-	-
150 Cepiring	-	-	-	-	-	-
160 Patebon	-	-	-	-	-	-
170 Kendal	50	-	-	-	-	-
Kabupaten Kendal	1 830	3 206	151	437	95	22

Lanjutan Tabel/Continued Table 5.1.2

Kecamatan Subdistrict	Kacang Panjang Long Beans		Kangkung Kale		Kembang Kol Cauliflower	
	2020	2021	2020	2021	2020	2021
(1)	(26)	(27)	(28)	(29)	(30)	(31)
010 Plantungan	-	-	-	-	-	-
020 Sukorejo	334	388	-	-	80	-
030 Pageruyung	-	-	-	-	-	-
040 Patean	-	-	-	-	-	-
050 Singorojo	201	258	-	-	-	-
060 Limbangan	-	-	-	-	1 938	2 130
070 Boja	270	-	-	-	-	-
080 Kaliwungu	268	-	-	126	-	-
081 Kaliwungu Selatan	1 150	2 194	58	-	-	-
090 Brangsong	668	1 187	1 038	1 211	-	-
100 Pegandon	-	-	-	-	-	-
101 Ngampel	1 133	556	1 764	1 110	-	-
110 Gemuh	-	-	-	-	-	-
111 Ringinarum	-	-	-	-	-	-
120 Weleri	-	-	-	-	-	-
130 Rowosari	-	-	-	-	-	-
140 Kangkung	-	-	-	-	-	-
150 Cepiring	-	-	-	-	-	-
160 Patebon	-	-	-	-	-	-
170 Kendal	-	-	244	65	-	-
Kabupaten Kendal	4 024	4 583	3 104	2 512	2 018	2 130

Lanjutan Tabel/*Continued Table 5.1.2*

Kecamatan Subdistrict	Ketimun Cucumber		Labu Siam Chayote		Melon Melon	
	2020	2021	2020	2021	2020	2021
(1)	(32)	(33)	(34)	(35)	(36)	(37)
010 Plantungan	375	76	40	109	-	-
020 Sukorejo	-	-	-	-	-	-
030 Pageruyung	-	-	-	-	-	-
040 Patean	-	-	-	-	-	-
050 Singorojo	-	72	-	-	-	-
060 Limbangan	-	-	-	-	-	-
070 Boja	388	-	-	-	-	-
080 Kaliwungu	-	74	-	-	-	-
081 Kaliwungu Selatan	1270	768	-	-	-	-
090 Brangsong	175	631	-	-	-	-
100 Pegandon	108	72	-	-	-	330
101 Ngampel	591	471	-	-	-	440
110 Gemuh	-	-	-	-	-	-
111 Ringinarum	-	-	-	-	-	-
120 Weleri	-	-	-	-	2 060	-
130 Rowosari	-	-	-	-	-	-
140 Kangkung	-	-	-	-	854	310
150 Cepiring	-	-	-	-	-	320
160 Patebon	-	-	-	-	-	-
170 Kendal	-	-	-	-	-	-
Kabupaten Kendal	2 907	2 164	40	109	2 914	1 400

Lanjutan Tabel/*Continued Table* 5.1.2

Kecamatan Subdistrict	Paprika Paprika		Semangka Watermelon		Stroberi Strawberry	
	2020	2021	2020	2021	2020	2021
(1)	(42)	(43)	(44)	(45)	(46)	(47)
010 Plantungan	-	-	-	-	-	-
020 Sukorejo	-	-	-	-	-	-
030 Pageruyung	-	-	-	-	-	-
040 Patean	-	-	-	-	-	-
050 Singorojo	-	-	-	-	-	-
060 Limbangan	-	-	-	-	-	-
070 Boja	-	-	-	-	-	-
080 Kaliwungu	-	-	-	-	-	-
081 Kaliwungu Selatan	-	-	-	-	-	-
090 Brangsong	-	-	1 472	6 475	-	-
100 Pegandon	-	-	10 834	1 470	-	-
101 Ngampel	-	-	6 086	9 212	-	-
110 Gemuh	-	-	-	-	-	-
111 Ringinarum	-	-	2 130	-	-	-
120 Weleri	-	-	16 430	7 520	-	-
130 Rowosari	-	-	59 560	47 950	-	-
140 Kangkung	-	-	5 255	6 330	-	-
150 Cepiring	-	-	816	-	-	-
160 Patebon	-	-	8 440	6 861	-	-
170 Kendal	-	-	7 765	8 820	-	-
Kabupaten Kendal	0	0	118 788	94 638	0	0

Lanjutan Tabel/*Continued Table* 5.1.2

Kecamatan Subdistrict	Terung Eggplant		Wortel Carrot	
	2020	2021	2020	2021
(1)	(48)	(49)	(50)	(51)
010 Plantungan	-	73	-	-
020 Sukorejo	255	379	-	-
030 Pageruyung	-	-	-	-
040 Patean	-	-	-	-
050 Singorojo	-	-	-	-
060 Limbangan	73	74	1 000	1 250
070 Boja	-	-	-	-
080 Kaliwungu	73	73	-	-
081 Kaliwungu Selatan	239	309	-	-
090 Brangsong	1 136	1006	-	-
100 Pegandon	156	1237	-	-
101 Ngampel	999	330	-	-
110 Gemuh	-	-	-	-
111 Ringinarum	-	-	-	-
120 Weleri	-	-	-	-
130 Rowosari	-	-	-	-
140 Kangkung	-	-	-	-
150 Cepiring	-	-	-	-
160 Patebon	144	220	-	-
170 Kendal	-	-	-	-
Kabupaten Kendal	3 075	3 322	1 000	1 250

Sumber/*Source*: BPS, Statistik Pertanian Hortikultura SPH-SBS/*BPS-Statistics Indonesia, Agricultural Statistic for Horticulture SPH-SBS*

Tabel
Table 5.1.3

Luas Panen Tanaman Sayuran dan Buah-buahan Semusim Menurut Jenis Tanaman di Kabupaten Kendal (ha), 2018–2021
Harvested Area of Seasonal Vegetables and Fruits by Kind of Plant in Kendal Regency (ha), 2018–2021

Jenis Tanaman Kind of Plants	2018	2019	2020	2021
(1)	(2)	(3)	(4)	(5)
Bawang Daun/ <i>Spring Onion</i>	48	61	74	73
Bawang Merah/ <i>Shallot</i>	1 981	1 494	1 900	2 248
Bawang Putih/ <i>Garlic</i>	3	15	23	669
Bayam/ <i>Spinach</i>	21	22	35	58
Buncis/ <i>Bean</i>	7	-	3	5
Cabai Besar/ <i>Big Chili</i>	685	306	346	16
Cabai Rawit/ <i>Cayenne Pepper</i>	357	354	350	293
Jamur/ <i>Mushroom (m²)</i>	-	-	22	37
Kacang Panjang/ <i>Long Beans</i>	85	80	60	69
Kangkung/ <i>Kale</i>	38	33	49	42
Kembang Kol/ <i>Cauliflower</i>	13	14	16	17
Kentang/ <i>Patato</i>	-	2	-	2
Ketimun/ <i>Cucumber</i>	49	14	39	31
Kubis/ <i>Cabbage</i>	61	46	65	50
Labu Siam/ <i>Chayote</i>	4	-	2	2
Petsai/ <i>Sawi/Chinese Cabbage</i>	44	43	70	81
Terung/ <i>Eggplant</i>	54	56	47	56,25
Tomat/ <i>Tomato</i>	10	8	19	17,1
Wortel/ <i>Carrot</i>	15	14	5	7
Melon	15	16	20	10
Semangka/ <i>Watermelon</i>	250	558	546	463

Sumber/Source: BPS, Statistik Pertanian Hortikultura SPH-SBS/BPS-Statistics Indonesia, Agricultural Statistic for Horticulture SPH-SBS

Tabel
Table 5.1.4

Produksi Tanaman Sayuran dan Buah-buahan Semusim Menurut Jenis Tanaman di Kabupaten Kendal (kuintal), 2018–2021

Production of Seasonal Vegetables and Fruits by Kind of Plant in Kendal Regency (quintal), 2018–2021

Jenis Tanaman Kind of Plants	2018	2019	2020	2021
(1)	(2)	(3)	(4)	(5)
Bawang Daun/ <i>Spring Onion</i>	6 603	7 694	8 180	7 883
Bawang Merah/ <i>Shallot</i>	184 334	139 341	177 360	213 861
Bawang Putih/ <i>Garlic</i>	145	865	821	40 852
Bayam/ <i>Spinach</i>	1 234	1 285	1 830	3 206
Buncis/ <i>Bean</i>	405	-	151	437
Cabai Besar/ <i>Big Chili</i>	43 646	21 708	24 208	1 161
Cabai Rawit/ <i>Cayenne Pepper</i>	25 685	23 622	23 819	20 269
Jamur/ <i>Mushroom</i>	-	-	95	22
Kacang Panjang/ <i>Long Beans</i>	5 736	5 500	4 024	4 583
Kangkung/ <i>Kale</i>	2 314	2 450	3 104	2 512
Kembang Kol/ <i>Cauliflower</i>	1 875	1 742	2 018	2 130
Kentang/ <i>Patato</i>	-	400	-	300
Ketimun/ <i>Cucumber</i>	3 409	1 104	2 907	2 164
Kubis/ <i>Cabbage</i>	14 860	9 255	14 317	11 515
Labu Siam/ <i>Chayote</i>	260	140	40	109
Petsai/ <i>Sawi/Chinese Cabbage</i>	6 330	5 460	8 396	9 392
Terung/ <i>Eggplant</i>	3 618	4 109	3 075	3 701
Tomat/ <i>Tomato</i>	591	600	1 213	1 272
Wortel/ <i>Carrot</i>	2 580	2 935	1 000	1 250
Melon	3 180	2 720	2 914	1 400
Semangka/ <i>Watermelon</i>	60 161	123 274	118 788	94 638

Sumber/Source: BPS, Statistik Pertanian Hortikultura SPH-SBS/BPS-Statistics Indonesia, Agricultural Statistic for Horticulture SPH-SBS

Tabel
Table 5.1.5

Luas Panen Tanaman Biofarmaka Menurut Kecamatan dan Jenis Tanaman di Kabupaten Kendal (m²), 2020 dan 2021

Harvested Area of Medicinal Plants by Subdistrict and Kind of Plant in Kendal Regency (m²), 2020 and 2021

Kecamatan Subdistrict	Jahe/Ginger		Laos/Lengkuas/ Galanga		Kencur/East Indian Galangal	
	2020	2021	2020	2021	2020	2021
(1)	(2)	(3)	(4)	(5)	(6)	(7)
010 Plantungan	4 700	6 100	575	400	200	250
020 Sukorejo	-	-	-	-	-	-
030 Pageruyung	-	500	-	-	-	-
040 Patean	1 300	-	-	-	-	-
050 Singorojo	-	22 000	-	-	-	-
060 Limbangan	-	40 000	1 500	-	-	-
070 Boja	2 200	8 752	1 484	2 787	-	-
080 Kaliwungu	180	-	170	-	50	-
081 Kaliwungu Selatan	12	17 000	-	-	11	4 000
090 Brangsong	1 000	1 600	500	1 400	300	500
100 Pegandon	-	-	-	-	-	-
101 Ngampel	-	-	-	-	-	-
110 Gemuh	-	-	-	-	-	-
111 Ringinarum	-	-	-	-	-	-
120 Weleri	-	-	-	-	-	-
130 Rowosari	-	-	-	-	-	-
140 Kangkung	-	-	-	-	-	-
150 Cepiring	-	-	-	-	-	-
160 Patebon	-	-	-	-	-	-
170 Kendal	-	-	-	-	-	-
Kabupaten Kendal	9 392	95 952	4 229	4 587	561	4 750

Lanjutan Tabel/*Continued Table 5.1.5*

Kecamatan Subdistrict	Kunyit/ <i>Turmeric</i>		Lempuyang <i>Zingiber Zerumbet</i>		Temulawak <i>Java Ginger</i>	
	2020	2021	2020	2021	2020	2021
(1)	(8)	(9)	(10)	(11)	(12)	(13)
010 Plantungan	1 600	1 200	-	-	100	250
020 Sukorejo	-	-	-	-	-	-
030 Pageruyung	-	-	-	-	-	-
040 Patean	-	-	-	-	-	-
050 Singorojo	-	-	-	-	-	-
060 Limbangan	-	-	-	-	-	-
070 Boja	1 820	4 710	-	-	-	-
080 Kaliwungu	90	-	-	-	140	-
081 Kaliwungu Selatan	-	1 400	-	-	-	-
090 Brangsong	1 000	2 500	-	-	1 000	1 200
100 Pegandon	-	50 100	-	-	-	-
101 Ngampel	-	-	-	-	-	-
110 Gemuh	-	-	-	-	-	-
111 Ringinarum	-	-	-	-	-	-
120 Weleri	-	-	-	-	-	-
130 Rowosari	-	-	-	-	-	-
140 Kangkung	-	-	-	-	-	-
150 Cepiring	-	-	-	-	-	-
160 Patebon	-	-	-	-	-	-
170 Kendal	-	-	-	-	-	-
Kabupaten Kendal	4 510	59 910	0	0	1 240	1 450

Lanjutan Tabel/*Continued Table* 5.1.5

Kecamatan Subdistrict	Temuireng <i>Curcuma Aeruginosa</i>		Temukunci <i>Finger Root</i>		Kapulaga <i>Cardamom</i>	
	2020	2021	2020	2021	2020	2021
(1)	(14)	(15)	(16)	(17)	(18)	(19)
010 Plantungan	-	-	-	-	4 000	11 500
020 Sukorejo	-	-	-	-	-	-
030 Pageruyung	-	-	-	-	5 000	6 000
040 Patean	-	-	-	-	10 000	-
050 Singorojo	-	-	-	-	25 500	35 707
060 Limbangan	-	-	-	-	250 500	200 300
070 Boja	-	-	-	-	168 046	42 598
080 Kaliwungu	-	-	-	-	-	-
081 Kaliwungu Selatan	-	-	-	-	-	-
090 Brangsong	-	-	-	-	-	-
100 Pegandon	-	-	-	-	-	-
101 Ngampel	-	-	-	-	-	-
110 Gemuh	-	-	-	-	-	-
111 Ringinarum	-	-	-	-	-	-
120 Weleri	-	-	-	-	-	-
130 Rowosari	-	-	-	-	-	-
140 Kangkung	-	-	-	-	-	-
150 Cepiring	-	-	-	-	-	-
160 Patebon	-	-	-	-	-	-
170 Kendal	-	-	-	-	-	-
Kabupaten Kendal	0	0	0	0	463 046	296 105

Lanjutan Tabel/Continued Table 5.1.5

Kecamatan Subdistrict	Mengkudu/ Pace Indian Mulberry		Mahkota Dewa Crown of God	
	2020	2021	2020	2021
(1)	(20)	(21)	(22)	(23)
010 Plantungan	-	5	10	20
020 Sukorejo	-	-	-	-
030 Pageruyung	-	-	-	-
040 Patean	-	-	-	-
050 Singorojo	-	-	-	-
060 Limbangan	-	-	-	-
070 Boja	-	-	-	-
080 Kaliwungu	-	-	-	-
081 Kaliwungu Selatan	-	-	-	-
090 Brangsong	30	-	-	-
100 Pegandon	-	-	-	-
101 Ngampel	-	-	-	-
110 Gemuh	-	-	-	-
111 Ringinarum	-	-	-	-
120 Weleri	-	-	-	-
130 Rowosari	-	-	-	-
140 Kangkung	-	-	-	-
150 Cepiring	-	17	-	-
160 Patebon	-	-	-	-
170 Kendal	-	-	-	-
Kabupaten Kendal	30	22	10	20

Lanjutan Tabel/*Continued Table 5.1.5*

Kecamatan Subdistrict	Sambiloto <i>The Creat</i>		Lidah Buaya <i>Aloe Vera</i>	
	2020	2021	2020	2021
(1)	(24)	(25)	(26)	(27)
010 Plantungan	-	-	-	-
020 Sukorejo	-	-	-	-
030 Pageruyung	-	-	-	-
040 Patean	-	-	-	-
050 Singorojo	-	-	-	-
060 Limbangan	-	-	-	-
070 Boja	-	-	-	-
080 Kaliwungu	-	-	-	-
081 Kaliwungu Selatan	-	-	-	-
090 Brangsong	-	-	-	-
100 Pegandon	-	-	-	-
101 Ngampel	-	-	-	-
110 Gemuh	-	-	-	-
111 Ringinarum	-	-	-	-
120 Weleri	-	-	-	-
130 Rowosari	-	-	-	-
140 Kangkung	-	-	-	-
150 Cepiring	-	-	-	-
160 Patebon	-	-	-	-
170 Kendal	-	-	-	-
Kabupaten Kendal	0	0	0	0

Sumber/Source: BPS, Statistik Pertanian Hortikultura SPH-TBF/BPS-Statistics Indonesia, Agricultural Statistic for Horticulture SPH-TBF

Tabel
Table 5.1.6

Produksi Tanaman Biofarmaka Menurut Kecamatan dan Jenis Tanaman di Kabupaten Kendal (kg), 2020 dan 2021
Production of Medicinal Plants by Subdistrict and Kind of Plant in Kendal Regency (kg) 2020 and 2021

Kecamatan Subdistrict	Jahe/Ginger		Laos/Lengkuas/ Galanga		Kencur/East Indian Galangal	
	2020	2021	2020	2021	2020	2021
(1)	(2)	(3)	(4)	(5)	(6)	(7)
010 Plantungan	9 050	15 450	760	1 410	200	1 000
020 Sukorejo	-	-	-	-	-	-
030 Pageruyung	-	425	-	-	-	-
040 Patean	1 300	-	-	-	-	-
050 Singorojo	-	40 600	-	-	-	-
060 Limbangan	-	60 800	1 500	-	-	-
070 Boja	4 714	17 364	4 700	6 731	-	-
080 Kaliwungu	362	-	340	-	100	-
081 Kaliwungu Selatan	12	8 500	-	-	11	2 000
090 Brangsong	1 500	2 950	700	2 500	350	850
100 Pegandon	-	-	-	-	-	-
101 Ngampel	-	-	-	-	-	-
110 Gemuh	-	-	-	-	-	-
111 Ringinarum	-	-	-	-	-	-
120 Weleri	-	-	-	-	-	-
130 Rowosari	-	-	-	-	-	-
140 Kangkung	-	-	-	-	-	-
150 Cepiring	-	-	-	-	-	-
160 Patebon	-	-	-	-	-	-
170 Kendal	-	-	-	-	-	-
Kabupaten Kendal	16 938	146 089	8 000	10 641	661	3 850

Lanjutan Tabel/Continued Table 5.1.6

Kecamatan Subdistrict	Kunyit/Turmeric		Lempuyang Zingiber Zerumbet		Temulawak Java Ginger	
	2020	2021	2020	2021	2020	2021
(1)	(8)	(9)	(10)	(11)	(12)	(13)
010 Plantungan	2 400	3 125	-	-	200	250
020 Sukorejo	-	-	-	-	-	-
030 Pageruyung	-	-	-	-	-	-
040 Patean	-	-	-	-	-	-
050 Singorojo	-	-	-	-	-	-
060 Limbangan	-	-	-	-	-	-
070 Boja	3 590	8 057	-	-	-	-
080 Kaliwungu	180	-	-	-	420	-
081 Kaliwungu Selatan	-	700	-	-	-	-
090 Brangsong	1 450	4 250	-	-	1 500	1 200
100 Pegandon	-	98 650	-	-	-	-
101 Ngampel	-	-	-	-	-	-
110 Gemuh	-	-	-	-	-	-
111 Ringinarum	-	-	-	-	-	-
120 Weleri	-	-	-	-	-	-
130 Rowosari	-	-	-	-	-	-
140 Kangkung	-	-	-	-	-	-
150 Cepiring	-	-	-	-	-	-
160 Patebon	-	-	-	-	-	-
170 Kendal	-	-	-	-	-	-
Kabupaten Kendal	7 620	114 782	0	0	2 120	1 450

Lanjutan Tabel/Continued Table 5.1.6

Kecamatan Subdistrict	Temuireng <i>Curcuma Aeruginosa</i>		Temukunci <i>Finger Root</i>		Kapulaga <i>Cardamom</i>	
	2020	2021	2020	2021	2020	2021
(1)	(14)	(15)	(16)	(17)	(18)	(19)
010 Plantungan	-	-	-	-	5 200	30 090
020 Sukorejo	-	-	-	-	-	-
030 Pageruyung	-	-	-	-	4 300	1 800
040 Patean	-	-	-	-	7 100	-
050 Singorojo	-	-	-	-	43 733	51 964
060 Limbangan	-	-	-	-	197 100	214 400
070 Boja	-	-	-	-	324 995	45 386
080 Kaliwungu	-	-	-	-	-	-
081 Kaliwungu Selatan	-	-	-	-	-	-
090 Brangsong	-	-	-	-	-	-
100 Pegandon	-	-	-	-	-	-
101 Ngampel	-	-	-	-	-	-
110 Gemuh	-	-	-	-	-	-
111 Ringinarum	-	-	-	-	-	-
120 Weleri	-	-	-	-	-	-
130 Rowosari	-	-	-	-	-	-
140 Kangkung	-	-	-	-	-	-
150 Cepiring	-	-	-	-	-	-
160 Patebon	-	-	-	-	-	-
170 Kendal	-	-	-	-	-	-
Kabupaten Kendal	0	0	0	0	582 428	343 640

Lanjutan Tabel/Continued Table 5.1.6

Kecamatan Subdistrict	Mengkudu/ Pace Indian Mulberry		Mahkota Dewa Crown of God	
	2020	2021	2020	2021
(1)	(20)	(21)	(22)	(23)
010 Plantungan	-	4	200	712
020 Sukorejo	-	-	-	-
030 Pageruyung	-	-	-	-
040 Patean	-	-	-	-
050 Singorojo	-	-	-	-
060 Limbangan	-	-	-	-
070 Boja	-	-	-	-
080 Kaliwungu	-	-	-	-
081 Kaliwungu Selatan	-	-	-	-
090 Brangsong	150	-	-	-
100 Pegandon	-	-	-	-
101 Ngampel	-	-	-	-
110 Gemuh	-	-	-	-
111 Ringinarum	-	-	-	-
120 Weleri	-	-	-	-
130 Rowosari	-	-	-	-
140 Kangkung	-	-	-	-
150 Cepiring	-	30	-	-
160 Patebon	-	-	-	-
170 Kendal	-	-	-	-
Kabupaten Kendal	150	34	200	712

Lanjutan Tabel/*Continued Table 5.1.6*

Kecamatan <i>Subdistrict</i>	Sambiloto <i>The Creat</i>		Lidah Buaya <i>Aloe Vera</i>	
	2020	2021	2020	2021
(1)	(24)	(25)	(26)	(27)
010 Plantungan	-	-	-	-
020 Sukorejo	-	-	-	-
030 Pageruyung	-	-	-	-
040 Patean	-	-	-	-
050 Singorojo	-	-	-	-
060 Limbangan	-	-	-	-
070 Boja	-	-	-	-
080 Kaliwungu	-	-	-	-
081 Kaliwungu Selatan	-	-	-	-
090 Brangsong	-	-	-	-
100 Pegandon	-	-	-	-
101 Ngampel	-	-	-	-
110 Gemuh	-	-	-	-
111 Ringinarum	-	-	-	-
120 Weleri	-	-	-	-
130 Rowosari	-	-	-	-
140 Kangkung	-	-	-	-
150 Cepiring	-	-	-	-
160 Patebon	-	-	-	-
170 Kendal	-	-	-	-
Kabupaten Kendal	0	0	0	0

Sumber/*Source*: BPS, Statistik Pertanian Hortikultura SPH-TBF/BPS-*Statistics Indonesia, Agricultural Statistic for Horticulture SPH-TBF*

Tabel
Table 5.1.7

**Luas Panen Tanaman Biofarmaka Menurut Jenis Tanaman
di Kabupaten Kendal (m²), 2018–2021**
**Harvested Area of Medicinal Plants by Kind of Plant in
Kendal Regency (m²), 2018–2021**

Jenis Tanaman Kind of Plants	2018	2019	2020	2021
(1)	(2)	(3)	(4)	(5)
Jahe/Ginger	42 650	34 600	9 392	95 952
Kapulaga/Cardamom	540 020	445 010	463 046	296 105
Kencur/East Indian Galangal	935	433	561	4 750
Kunyit/Turmeric	83 270	89 372	4 510	59 910
Laos/Lengkuas/Alpinia Galanga	6 370	7 836	4 229	4 587
Lempuyang/Zingiber Zerumbet	7 185	11	-	-
Lidah Buaya/Aloe Vera	92	100	-	-
Mahkota Dewa/Crown of God	16	16	10	20
Mengkudu/Pace/Indian Mulberry	80	75	30	22
Sambiloto/The Creat	14	-	-	-
Temuireng/Curcuma Aeruginosa	-	-	-	-
Temukunci/Finger Root	150	-	-	-
Temulawak/Java Ginger	2 250	950	1 240	1 450

Sumber/Source: BPS, Statistik Pertanian Hortikultura SPH-TBF/BPS-Statistics Indonesia, Agricultural Statistic for Horticulture SPH-TBF

Tabel 5.1.8 **Produksi Tanaman Biofarmaka Menurut Jenis Tanaman di Kabupaten Kendal (kg), 2018–2021**
Table 5.1.8 **Production of Medicinal Plants by Kind of Plant in Kendal Regency (kg), 2018–2021**

Jenis Tanaman Kind of Plants	2018	2019	2020	2021
(1)	(2)	(3)	(4)	(5)
Jahe/Ginger	99 685	52 065	16 938	146 089
Kapulaga/Cardamom	1 260 921	766 608	582 428	343 640
Kencur/East Indian Galangal	1 586	622	661	3 850
Kunyit/Turmeric	101 504	66 545	7 620	114 782
Laos/Lengkuas/Alpinia Galanga	12 648	12 577	8 000	10 641
Lempuyang/Zingiber Zerumbet	7 954	20	-	-
Lidah Buaya/Aloe Vera	304	180	-	-
Mahkota Dewa/Crown of God	832	320	200	712
Mengkudu/Pace/Indian Mulberry	685	260	150	34
Sambiloto/The Creat	12	-	-	-
Temuireng/Curcuma Aeruginosa	-	-	-	-
Temukunci/Finger Root	310	-	-	-
Temulawak/Java Ginger	3 060	1 565	2 120	1 450

Sumber/Source: BPS, Statistik Pertanian Hortikultura SPH-TBF/BPS-Statistics Indonesia, Agricultural Statistic for Horticulture SPH-TBF

Tabel
Table 5.1.9

**Luas Panen Tanaman Hias Menurut Kecamatan dan Jenis
Tanaman di Kabupaten Kendal (m²), 2020 and 2021**
**Harvested Area of Ornamental Plants by Subdistrict and
Kind of Plant in Kendal Regency (m²), 20120 and 2021**

Kecamatan Subdistrict	Anggrek/ <i>Orchid</i>		Krisan/ <i>Chrysantemum</i>		Mawar/ <i>Rose</i>	
	2020	2021	2020	2021	2020	2021
(1)	(2)	(3)	(4)	(5)	(6)	(7)
010 Plantungan	-	-	-	-	-	-
020 Sukorejo	-	-	-	-	-	-
030 Pageruyung	-	-	-	-	-	-
040 Patean	-	-	-	-	-	-
050 Singorojo	-	-	-	-	-	-
060 Limbangan	-	14	-	-	-	-
070 Boja	119	105	-	-	-	-
080 Kaliwungu	-	-	-	-	-	-
081 Kaliwungu Selatan	-	-	-	-	-	-
090 Brangsong	-	-	-	-	-	-
100 Pegandon	-	-	-	-	-	-
101 Ngampel	-	-	-	-	-	-
110 Gemuh	-	-	-	-	-	-
111 Ringinarum	-	-	-	-	-	-
120 Weleri	-	-	-	-	-	-
130 Rowosari	-	-	-	-	-	-
140 Kangkung	-	-	-	-	-	-
150 Cepiring	-	-	-	-	-	-
160 Patebon	27	14	-	-	-	-
170 Kendal	-	-	-	-	-	-
Kabupaten Kendal	146	133	0	0	0	0

Lanjutan Tabel/Continued Table 5.1.9

Kecamatan Subdistrict	Sedap Malam/ Tuberose		Aglaonema Chinese Evergreen		Anturium Bunga Flaminggo Lily Flower	
	2020	2021	2020	2021	2020	2021
(1)	(8)	(9)	(10)	(11)	(12)	(13)
010 Plantungan	-	-	-	-	-	-
020 Sukorejo	-	-	-	-	-	-
030 Pageruyung	-	-	-	-	-	-
040 Patean	-	-	-	-	-	-
050 Singorojo	-	-	-	-	-	-
060 Limbangan	-	-	-	-	-	-
070 Boja	-	-	676	919	-	-
080 Kaliwungu	-	-	-	-	-	-
081 Kaliwungu Selatan	-	-	-	-	-	-
090 Brangsong	-	-	-	-	-	-
100 Pegandon	-	-	-	-	-	-
101 Ngampel	-	-	-	-	-	-
110 Gemuh	-	-	-	-	-	-
111 Ringinarum	-	-	-	-	-	-
120 Weleri	-	-	-	-	-	-
130 Rowosari	-	-	-	-	-	-
140 Kangkung	-	-	-	-	-	-
150 Cepiring	-	-	-	-	-	-
160 Patebon	-	-	-	-	-	-
170 Kendal	-	-	-	-	-	-
Kabupaten Kendal	0	0	676	919	0	0

Lanjutan Tabel/*Continued Table* 5.1.9

Kecamatan Subdistrict	Cordyline		Dracaena Gold Dust Dracaena		Gerbera (Hebras) Daisy	
	2020	2021	2020	2021	2020	2021
(1)	(14)	(15)	(16)	(17)	(18)	(19)
010 Plantungan	-	-	-	-	-	-
020 Sukorejo	-	-	-	-	-	-
030 Pageruyung	-	-	-	-	-	-
040 Patean	-	-	-	-	-	-
050 Singorojo	-	-	-	-	-	-
060 Limbangan	-	-	-	-	-	-
070 Boja	-	-	-	-	-	-
080 Kaliwungu	-	-	-	-	-	-
081 Kaliwungu Selatan	-	-	-	-	-	-
090 Brangsong	-	-	-	-	-	-
100 Pegandon	-	-	-	-	-	-
101 Ngampel	-	-	-	-	-	-
110 Gemuh	-	-	-	-	-	-
111 Ringinarum	-	-	-	-	-	-
120 Weleri	-	-	-	-	-	-
130 Rowosari	-	-	-	-	-	-
140 Kangkung	-	-	-	-	-	-
150 Cepiring	-	-	-	-	-	-
160 Patebon	-	-	-	-	-	-
170 Kendal	-	-	-	-	-	-
Kabupaten Kendal	0	0	0	0	0	0

Lanjutan Tabel/*Continued Table* 5.1.9

Kecamatan Subdistrict	Pisang-pisangan <i>Heliconia Flower</i>		Ixora (Soka) <i>West Indian Jasmine</i>		Melati <i>Jasmine</i>	
	2020	2021	2020	2021	2020	2021
(1)	(20)	(21)	(22)	(23)	(24)	(25)
010 Plantungan	-	-	-	-	-	-
020 Sukorejo	-	-	-	-	-	-
030 Pageruyung	-	-	-	-	-	-
040 Patean	-	-	-	-	-	-
050 Singorojo	-	-	-	-	-	-
060 Limbangan	-	-	-	-	-	-
070 Boja	-	-	61	20	-	-
080 Kaliwungu	-	-	-	-	-	-
081 Kaliwungu Selatan	-	-	-	-	-	-
090 Brangsong	-	-	-	-	-	-
100 Pegandon	-	-	-	-	-	-
101 Ngampel	-	-	-	-	-	-
110 Gemuh	-	-	-	-	-	-
111 Ringinarum	-	-	-	-	-	-
120 Weleri	-	-	-	-	-	-
130 Rowosari	-	-	-	-	-	-
140 Kangkung	-	-	-	-	-	-
150 Cepiring	-	-	-	-	-	-
160 Patebon	-	-	-	-	-	-
170 Kendal	-	-	-	-	-	-
Kabupaten Kendal	0	0	61	20	0	0

Lanjutan Tabel/*Continued Table* 5.1.9

Kecamatan <i>Subdistrict</i>	Pakis <i>Fern</i>		Palem <i>Palm</i>	
	2020	2021	2020	2021
(1)	(26)	(27)	(28)	(29)
010 Plantungan	-	-	-	-
020 Sukorejo	-	-	-	-
030 Pageruyung	-	-	-	-
040 Patean	-	-	-	-
050 Singorojo	-	-	-	-
060 Limbangan	-	-	-	-
070 Boja	28	71	104	104
080 Kaliwungu	-	-	-	-
081 Kaliwungu Selatan	-	-	-	-
090 Brangsong	-	-	-	-
100 Pegandon	-	-	-	-
101 Ngampel	-	-	-	-
110 Gemuh	-	-	-	-
111 Ringinarum	-	-	-	-
120 Weleri	-	-	-	-
130 Rowosari	-	-	-	-
140 Kangkung	-	-	-	-
150 Cepiring	-	-	-	-
160 Patebon	-	-	-	-
170 Kendal	-	-	-	-
Kabupaten Kendal	28	71	104	104

Lanjutan Tabel/Continued Table 5.1.9

Kecamatan Subdistrict	Phylodendron Waterlily		Pedang-pedangan Sansevieria	
	2020	2021	2020	2021
(1)	(30)	(31)	(32)	(33)
010 Plantungan	-	-	-	-
020 Sukorejo	-	-	-	-
030 Pageruyung	-	-	-	-
040 Patean	-	-	-	-
050 Singorojo	-	-	-	-
060 Limbangan	-	-	-	-
070 Boja	468	1 043	167	133
080 Kaliwungu	-	-	-	-
081 Kaliwungu Selatan	-	-	-	-
090 Brangsong	-	-	-	-
100 Pegandon	-	-	-	-
101 Ngampel	-	-	-	-
110 Gemuh	-	-	-	-
111 Ringinarum	-	-	-	-
120 Weleri	-	-	-	-
130 Rowosari	-	-	-	-
140 Kangkung	-	-	-	-
150 Cepiring	-	-	-	-
160 Patebon	-	-	-	-
170 Kendal	-	-	-	-
Kabupaten Kendal	468	1 043	167	133

Sumber/Source: BPS, Statistik Pertanian Hortikultura SPH-TBF/BPS-Statistics Indonesia, Agricultural Statistic for Horticulture SPH-TBF

Tabel
Table 5.1.10

**Produksi Tanaman Hias Menurut Kecamatan dan Jenis
Tanaman di Kabupaten Kendal, 2020 and 2021**
*Production of Ornamental Plants by Subdistrict and Kind of
Plant in Kendal Regency, 2020 and 2021*

Kecamatan Subdistrict	Anggrek ² Orchid ²		Krisan ² Chrysantemum ²		Mawar ² Rose ²	
	2020	2021	2020	2021	2020	2021
(1)	(2)	(3)	(4)	(5)	(6)	(7)
010 Plantungan	-	-	-	-	-	-
020 Sukorejo	-	-	-	-	-	-
030 Pageruyung	-	-	-	-	-	-
040 Patean	-	-	-	-	-	-
050 Singorojo	-	-	-	-	-	-
060 Limbangan	-	50	-	-	-	-
070 Boja	537	1 255	-	-	-	-
080 Kaliwungu	-	-	-	-	-	-
081 Kaliwungu Selatan	-	-	-	-	-	-
090 Brangsong	-	-	-	-	-	-
100 Pegandon	-	-	-	-	-	-
101 Ngampel	-	-	-	-	-	-
110 Gemuh	-	-	-	-	-	-
111 Ringinarum	-	-	-	-	-	-
120 Weleri	-	-	-	-	-	-
130 Rowosari	-	-	-	-	-	-
140 Kangkung	-	-	-	-	-	-
150 Cepiring	-	-	-	-	-	-
160 Patebon	399	77	-	-	-	-
170 Kendal	-	-	-	-	-	-
Kabupaten Kendal	936	1 382	0	0	0	0

Lanjutan Tabel/*Continued Table* 5.1.10

Kecamatan Subdistrict	Sedap Malam ² Tuberose ²		Aglaonema ¹ Chinese Evergreen ¹		Anturium Bunga ² Flamingo Lily Flower ²	
	2020	2021	2020	2021	2020	2021
(1)	(8)	(9)	(10)	(11)	(12)	(13)
010 Plantungan	-	-	-	-	-	-
020 Sukorejo	-	-	-	-	-	-
030 Pageruyung	-	-	-	-	-	-
040 Patean	-	-	-	-	-	-
050 Singorojo	-	-	-	-	-	-
060 Limbangan	-	-	-	-	-	-
070 Boja	-	-	1 090	2 266	-	-
080 Kaliwungu	-	-	-	-	-	-
081 Kaliwungu Selatan	-	-	-	-	-	-
090 Brangsong	-	-	-	-	-	-
100 Pegandon	-	-	-	-	-	-
101 Ngampel	-	-	-	-	-	-
110 Gemuh	-	-	-	-	-	-
111 Ringinarum	-	-	-	-	-	-
120 Weleri	-	-	-	-	-	-
130 Rowosari	-	-	-	-	-	-
140 Kangkung	-	-	-	-	-	-
150 Cepiring	-	-	-	-	-	-
160 Patebon	-	-	-	-	-	-
170 Kendal	-	-	-	-	-	-
Kabupaten Kendal	0	0	1 090	2 266	0	0

Lanjutan Tabel/Continued Table 5.1.10

Kecamatan Subdistrict	Cordyline		Dracaena Gold Dust Dracaena		Gerbera (Hebras) Daisy	
	2020	2021	2020	2021	2020	2021
(1)	(14)	(15)	(16)	(17)	(18)	(19)
010 Plantungan	-	-	-	-	-	-
020 Sukorejo	-	-	-	-	-	-
030 Pageruyung	-	-	-	-	-	-
040 Patean	-	-	-	-	-	-
050 Singorojo	-	-	-	-	-	-
060 Limbangan	-	-	-	-	-	-
070 Boja	-	-	-	-	-	-
080 Kaliwungu	-	-	-	-	-	-
081 Kaliwungu Selatan	-	-	-	-	-	-
090 Brangsong	-	-	-	-	-	-
100 Pegandon	-	-	-	-	-	-
101 Ngampel	-	-	-	-	-	-
110 Gemuh	-	-	-	-	-	-
111 Ringinarum	-	-	-	-	-	-
120 Weleri	-	-	-	-	-	-
130 Rowosari	-	-	-	-	-	-
140 Kangkung	-	-	-	-	-	-
150 Cepiring	-	-	-	-	-	-
160 Patebon	-	-	-	-	-	-
170 Kendal	-	-	-	-	-	-
Kabupaten Kendal	0	0	0	0	0	0

Lanjutan Tabel/Continued Table 5.1.10

Kecamatan Subdistrict	Pisang-pisangan <i>Heliconia Flower</i>		Ixora (Soka) <i>West Indian Jasmine</i>		Melati <i>Jasmine</i>	
	2020	2021	2020	2021	2020	2021
(1)	(20)	(21)	(22)	(23)	(24)	(25)
010 Plantungan	-	-	-	-	-	-
020 Sukorejo	-	-	-	-	-	-
030 Pageruyung	-	-	-	-	-	-
040 Patean	-	-	-	-	-	-
050 Singorojo	-	-	-	-	-	-
060 Limbangan	-	-	-	-	-	-
070 Boja	-	-	127	30	-	-
080 Kaliwungu	-	-	-	-	-	-
081 Kaliwungu Selatan	-	-	-	-	-	-
090 Brangsong	-	-	-	-	-	-
100 Pegandon	-	-	-	-	-	-
101 Ngampel	-	-	-	-	-	-
110 Gemuh	-	-	-	-	-	-
111 Ringinarum	-	-	-	-	-	-
120 Weleri	-	-	-	-	-	-
130 Rowosari	-	-	-	-	-	-
140 Kangkung	-	-	-	-	-	-
150 Cepiring	-	-	-	-	-	-
160 Patebon	-	-	-	-	-	-
170 Kendal	-	-	-	-	-	-
Kabupaten Kendal	0	0	127	30	0	0

Lanjutan Tabel/*Continued Table* 5.1.10

Kecamatan <i>Subdistrict</i>	Pakis <i>Fern</i>		Palem <i>Palm</i>	
	2020	2021	2020	2021
(1)	(26)	(27)	(28)	(29)
010 Plantungan	-	-	-	-
020 Sukorejo	-	-	-	-
030 Pageruyung	-	-	-	-
040 Patean	-	-	-	-
050 Singorojo	-	-	-	-
060 Limbangan	-	-	-	-
070 Boja	53	246	200	107
080 Kaliwungu	-	-	-	-
081 Kaliwungu Selatan	-	-	-	-
090 Brangsong	-	-	-	-
100 Pegandon	-	-	-	-
101 Ngampel	-	-	-	-
110 Gemuh	-	-	-	-
111 Ringinarum	-	-	-	-
120 Weleri	-	-	-	-
130 Rowosari	-	-	-	-
140 Kangkung	-	-	-	-
150 Cepiring	-	-	-	-
160 Patebon	-	-	-	-
170 Kendal	-	-	-	-
Kabupaten Kendal	53	246	200	107

Lanjutan Tabel/*Continued Table* 5.1.10

Kecamatan Subdistrict	Phylodendron ¹ Waterlily ¹		Pedang-pedangan ⁴ Sansevieria ⁴	
	2020	2021	2020	2021
(1)	(44)	(45)	(46)	(47)
010 Plantungan	-	-	-	-
020 Sukorejo	-	-	-	-
030 Pageruyung	-	-	-	-
040 Patean	-	-	-	-
050 Singorojo	-	-	-	-
060 Limbangan	-	-	-	-
070 Boja	840	3 938	271	358
080 Kaliwungu	-	-	-	-
081 Kaliwungu Selatan	-	-	-	-
090 Brangsong	-	-	-	-
100 Pegandon	-	-	-	-
101 Ngampel	-	-	-	-
110 Gemuh	-	-	-	-
111 Ringinarum	-	-	-	-
120 Weleri	-	-	-	-
130 Rowosari	-	-	-	-
140 Kangkung	-	-	-	-
150 Cepiring	-	-	-	-
160 Patebon	-	-	-	-
170 Kendal	-	-	-	-
Kabupaten Kendal	840	3 938	271	358

Catatan/Note : ¹Pohon/*Tree*
²Tangkai/*Stalk*
³Kg
⁴Rumpun/*Clumps*

Sumber/*Source*: BPS, Statistik Pertanian Hortikultura SPH-TBF/BPS-Statistics Indonesia, *Agricultural Statistic for Horticulture SPH-TBF*

Tabel
Table 5.1.11

**Luas Panen Tanaman Hias Menurut Jenis Tanaman di
Kabupaten Kendal (m²), 2018–2021**
*Harvested Area of Ornamental Plants by Kind of Plant in
Kendal Regency (m²), 2018–2021*

Jenis Tanaman <i>Kind of Plants</i>	2018	2019	2020	2021
(1)	(2)	(3)	(4)	(5)
<i>Aglaonema/Chinese Evergreen</i>	188	27	676	919
<i>Anggrek/Orchid</i>	283	207	146	14
<i>Cordyline</i>	-	-	-	-
<i>Dracaena/Gold Dust Dracaena</i>	-	-	-	-
<i>Gerbera (Herbras)/Daisy</i>	-	-	-	-
<i>Ixora (Soka)/West Indian Jasmine</i>	281	30	61	20
<i>Krisan/Chrysanthus</i>	-	-	-	-
<i>Mawar/Rose</i>	-	-	-	-
<i>Melati/Jasmine</i>	-	-	-	-
<i>Pakis/Fern</i>	-	10	28	71
<i>Palem/Palm</i>	32	46	104	104
<i>Phylodendron/Waterlily</i>	135	97	468	1 043
<i>Pedang-Pedangan/Sansivieria</i>	74	26	167	133

Sumber/Source: BPS, Statistik Pertanian Hortikultura SPH-TH/BPS-Statistics Indonesia, *Agricultural Statistik for Horticulture SPH-TH*

Tabel
Table 5.1.12

**Produksi Tanaman Hias Menurut Jenis Tanaman di
Kabupaten Kendal, 2018–2021**
*Production of Ornamental Plants by Kind of Plant in Kendal
Regency, 2018–2021*

Jenis Tanaman Kind of Plants	2018	2019	2020	2021
(1)	(2)	(3)	(4)	(5)
Aglaonema/Chinese Evergreen ¹	503	45	1 090	2 266
Anggrek/Orchid ²	618	1 246	936	1 382
Cordyline ¹	-	-	-	-
Dracaena/Gold Dust Dracaena ¹	-	-	-	-
Gerbera (Herbras)/Daisy ²	-	-	-	-
Ixora (Soka)/West Indian Jasmine ¹	866	60	127	30
Krisan/Chrysanthus ²	-	-	-	-
Mawar/Rose ²	-	-	-	-
Melati/Jasmine ¹	-	-	-	-
Pakis/Fern ¹	-	22	53	246
Palem/Palm ¹	62	75	200	107
Phylodendron/Waterlily ¹	315	185	840	3 938
Pedang-Pedangan/Sansivieria ⁴	234	76	271	358

Catatan/Note : ¹Pohon/Tree
²Tangkai/Stalk
³Kg
⁴Rumpun/Clumps

Sumber/Source: BPS, Statistik Pertanian Hortikultura SPH-TBF/BPS-Statistics Indonesia, Agricultural Statistic for Horticulture SPH-TBF

Tabel
Table 5.1.13

Produksi Buah-buahan Menurut Kecamatan dan Jenis Tanaman di Kabupaten Kendal (kuintal), 2020 and 2021

Production of Yearly Vegetables and Fruits by Subdistrict and Kind of Plant in Kendal Regency (quintal), 2020 and 2021

Kecamatan Subdistrict	Mangga/Mango		Durian/Durian		Jeruk Siam Orange /Tangerine	
	2020	2021	2020	2021	2020	2021
(1)	(2)	(3)	(4)	(5)	(6)	(7)
010 Plantungan	772	324	4 430	3 044	1 307	1 299
020 Sukorejo	531	529	1 349	1 996	39	40
030 Pageruyung	400	866	641	2 410	3	3
040 Patean	8 360	4 720	790	6 530	21	28
050 Singorojo	40	90	9 251	10 407	15	35
060 Limbangan	560	-	4 308	3 752	-	-
070 Boja	3 517	12 507	3 086	6 030	-	-
080 Kaliwungu	1 485	1 725	-	-	-	-
081 Kaliwungu Selatan	9 805	17 149	13 514	9 739	2	6
090 Brangsong	3 250	3 154	36	-	-	-
100 Pegandon	8 030	14 499	-	-	-	-
101 Ngampel	4 812	10 320	6	25	-	-
110 Gemuh	9 967	13 140	-	-	-	-
111 Ringinarum	2 635	2 628	-	-	2	3
120 Weleri	6 477	4 178	-	-	-	-
130 Rowosari	446	761	3	2	21	43
140 Kangkung	11 524	14 429	-	-	-	-
150 Cepiring	8 615	2 149	-	-	-	-
160 Patebon	7 945	4 955	-	-	8	3
170 Kendal	12	5 758	-	-	-	-
Kabupaten Kendal	89 183	113 881	37 414	43 935	1 418	1 460

Lanjutan Tabel/Continued Table 5.1.13

Kecamatan Subdistrict	Pisang/Banana		Pepaya/Papaya		Salak/Salacca	
	2020	2021	2020	2021	2020	2021
(1)	(8)	(9)	(10)	(11)	(12)	(13)
010 Plantungan	9 851	9 457	1 125	993	52	62
020 Sukorejo	15 891	15 372	75	155	10	11
030 Pageruyung	5 349	5 802	69	100	1	4
040 Patean	6 645	10 532	1 481	1 350	740	820
050 Singorojo	11 467	12 282	150	112	114	6
060 Limbangan	3 718	5 382	-	-	120	140
070 Boja	4 260	18 324	324	468	372	364
080 Kaliwungu	1 431	2 050	21	15	-	-
081 Kaliwungu Selatan	5 131	2 688	74	65	-	-
090 Brangsong	1 901	1 510	59	46	-	-
100 Pegandon	610	813	99	30	-	-
101 Ngampel	2 444	1 942	49	84	-	-
110 Gemuh	32 648	33 905	228	538	-	-
111 Ringinarum	11 990	10 831	80	105	-	-
120 Weleri	15 242	7 920	40	10	-	-
130 Rowosari	3 232	1 317	30	34	-	-
140 Kangkung	1 836	2 220	206	294	-	-
150 Cepiring	11 917	3 041	47	21	-	-
160 Patebon	12 049	9 245	88	73	-	-
170 Kendal	41	107	7	-	-	-
Kabupaten Kendal	157 653	154 740	4 252	4 493	1 409	1 406

Lanjutan Tabel/*Continued Table* 5.1.13

Kecamatan Subdistrict	Alpukat/Avocado		Anggur/Grape		Apel/Apple	
	2020	2021	2020	2021	2020	2021
(1)	(8)	(9)	(10)	(11)	(12)	(13)
010 Plantungan	2 106	1 108	-	-	-	-
020 Sukorejo	2 729	5 988	-	-	-	-
030 Pageruyung	129	1 466	-	-	-	-
040 Patean	698	650	-	-	-	-
050 Singorojo	995	1 579	-	-	-	-
060 Limbangan	9 142	13 937	-	-	-	-
070 Boja	4 580	2 119	-	-	-	-
080 Kaliwungu	105	71	-	-	-	-
081 Kaliwungu Selatan	53	210	-	-	-	-
090 Brangsong	4	2	-	-	-	-
100 Pegandon	-	-	-	47	-	-
101 Ngampel	-	-	-	-	-	-
110 Gemuh	-	-	-	-	-	-
111 Ringinarum	-	-	-	-	-	-
120 Weleri	7	-	-	-	-	-
130 Rowosari	-	-	-	-	-	-
140 Kangkung	-	-	-	-	-	-
150 Cepiring	-	-	-	-	-	-
160 Patebon	3	2	-	0	-	-
170 Kendal	-	-	-	-	-	-
Kabupaten Kendal	20 551	27 131	0	47	0	0

Lanjutan Tabel/Continued Table 5.1.13

Kecamatan Subdistrict	Belimbing/ <i>Star Fruit</i>		Duku/Langsat/ Kokosan/Lanzonez		Jambu Air/ <i>Wax Apple</i>	
	2020	2021	2020	2021	2020	2021
(1)	(8)	(9)	(10)	(11)	(12)	(13)
010 Plantungan	-	-	-	-	8	10
020 Sukorejo	8	8	-	-	37	64
030 Pageruyung	4	-	11	21	64	348
040 Patean	11	6	-	-	125	80
050 Singorojo	2	-	195	-	32	57
060 Limbangan	-	-	-	-	-	-
070 Boja	112	117	172	-	-	-
080 Kaliwungu	55	30	-	-	108	62
081 Kaliwungu Selatan	58	-	-	-	16	51
090 Brangsong	74	79	-	-	19	25
100 Pegandon	8	56	-	-	125	132
101 Ngampel	64	87	-	-	188	303
110 Gemuh	-	-	-	-	423	642
111 Ringinarum	4	4	-	-	106	109
120 Weleri	15	23	-	-	115	-
130 Rowosari	105	278	-	-	225	320
140 Kangkung	114	132	-	-	733	716
150 Cepiring	40	39	-	-	196	436
160 Patebon	11	10	-	-	86	61
170 Kendal	-	-	-	-	-	-
Kabupaten Kendal	685	868	378	21	2 606	3 416

Lanjutan Tabel/*Continued Table 5.1.13*

Kecamatan Subdistrict	Jambu Biji/ <i>Guava</i>		Jengkol		Manggis/ <i>Mangosteen</i>	
	2020	2021	2020	2021	2020	2021
(1)	(8)	(9)	(10)	(11)	(12)	(13)
010 Plantungan	24 418	26 917	7 067	5 637	-	-
020 Sukorejo	180 763	110 487	558	340	125	79
030 Pageruyung	7 798	18 701	-	-	-	86
040 Patean	20 569	16 065	235	90	99	108
050 Singorojo	758	1 274	16	560	502	190
060 Limbangan	885	650	-	-	-	-
070 Boja	333	183	-	22	96	-
080 Kaliwungu	60	58	-	-	-	-
081 Kaliwungu Selatan	94	122	-	-	-	-
090 Brangsong	79	106	-	-	-	-
100 Pegandon	109	91	-	-	-	-
101 Ngampel	293	236	-	-	-	-
110 Gemuh	316	675	-	-	-	-
111 Ringinarum	25	25	-	-	-	-
120 Weleri	25	-	-	-	-	-
130 Rowosari	-	-	-	-	-	-
140 Kangkung	155	278	-	-	-	-
150 Cepiring	395	520	-	-	-	-
160 Patebon	120	144	-	-	-	-
170 Kendal	-	-	-	-	-	-
Kabupaten Kendal	237 195	176 532	7 876	6 649	822	463

Lanjutan Tabel/Continued Table 5.1.13

Kecamatan Subdistrict	Melinjo/Gnetum		Nangka/Cempedak/ Jackfruit		Nenas/Pineapple	
	2020	2021	2020	2021	2020	2021
(1)	(8)	(9)	(10)	(11)	(12)	(13)
010 Plantungan	4 470	8991	785	1033	3	-
020 Sukorejo	525	545	220	184	4	4
030 Pageruyung	548	1 593	118	834	3	9
040 Patean	1 740	5 047	3 377	4 000	12	21
050 Singorojo	310	-	763	1 708	16	17
060 Limbangan	-	-	1 520	1 500	-	-
070 Boja	-	165	9 764	4 515	-	-
080 Kaliwungu	3	-	70	58	-	-
081 Kaliwungu Selatan	35	86	15 126	29 398	-	-
090 Brangsong	9	22	-	-	-	-
100 Pegandon	240	1 847	-	424	-	-
101 Ngampel	-	-	515	1 258	-	-
110 Gemuh	1 079	1 240	501	735	-	-
111 Ringinarum	259	297	140	42	-	-
120 Weleri	235	-	707	359	-	-
130 Rowosari	580	656	417	593	-	-
140 Kangkung	334	352	485	217	-	-
150 Cepiring	605	962	144	97	-	-
160 Patebon	119	228	245	215	-	-
170 Kendal	-	-	12	-	-	-
Kabupaten Kendal	11 091	22 031	34 909	47 170	38	51

Lanjutan Tabel/*Continued Table* 5.1.13

Kecamatan Subdistrict	Petai/Bitter Bean		Rambutan		Sawo/Sapodilla	
	2020	2021	2020	2021	2020	2021
(1)	(8)	(9)	(10)	(11)	(12)	(13)
010 Plantungan	12 480	17198	626	843	72	112
020 Sukorejo	459	347	240	420	12	32
030 Pageruyung	1 781	5 009	2 406	2 433	-	8
040 Patean	5 075	9 674	2 505	5 990	56	50
050 Singorojo	1 120	1 451	7 385	12 975	69	40
060 Limbangan	3 778	8 148	4 800	2 864	-	-
070 Boja	261	135	5 012	3 400	-	-
080 Kaliwungu	12	8	8	1	112	6
081 Kaliwungu Selatan	1 344	860	9 140	2 783	207	1 172
090 Brangsong	33	22	206	-	23	31
100 Pegandon	-	85	17	51	173	362
101 Ngampel	421	698	-	158	-	-
110 Gemuh	-	-	-	110	4 549	8 414
111 Ringinarum	38	19	5	15	1 323	682
120 Weleri	30	-	172	-	9	-
130 Rowosari	-	-	360	229	12	50
140 Kangkung	-	-	-	-	4 400	6 065
150 Cepiring	-	-	25	56	750	549
160 Patebon	-	-	20	14	96	88
170 Kendal	-	-	-	-	3	-
Kabupaten Kendal	26 832	43 654	32 927	32 342	11 866	17 564

Lanjutan Tabel/Continued Table 5.1.13

Kecamatan Subdistrict	Sirsak/Soursop		Sukun/Breadfruit	
	2020	2021	2020	2021
(1)	(48)	(49)	(50)	(51)
010 Plantungan	337	317	252	365
020 Sukorejo	174	157	201	185
030 Pageruyung	59	148	39	257
040 Patean	1 565	1 310	222	82
050 Singorojo	693	637	394	110
060 Limbangan	200	230	-	-
070 Boja	616	358	180	25,2
080 Kaliwungu	48	1	26	9
081 Kaliwungu Selatan	114	71	-	-
090 Brangsong	-	-	161	135
100 Pegandon	-	-	374	272
101 Ngampel	-	-	1 500	538
110 Gemuh	60	80	160	578
111 Ringinarum	6	-	65	17
120 Weleri	9	7	95	122
130 Rowosari	-	-	138	330
140 Kangkung	-	-	-	59
150 Cepiring	-	-	3 651	1 075
160 Patebon	60	56	358	455
170 Kendal	-	-	15	10
Kabupaten Kendal	3 941	1 277	7 831	3 991

Sumber/Source: BPS, Statistik Pertanian Hortikultura SPH-BST/BPS-Statistics Indonesia, Agricultural Statistic for Horticulture SPH-BST

Tabel
Table 5.1.14

Produksi Tanaman Sayuran dan Buah-Buahan Tahunan Menurut Jenis Tanaman di Kabupaten Kendal (kuintal), 2018- 2021
Production of Annual Vegetables and Fruits by Kind of Plant in Kendal Regency (quintal), 2018 - 2021

Jenis Tanaman <i>Kind of Plants</i>	2018	2019	2020	2021
(1)	(3)	(4)	(5)	(5)
Alpukat/ <i>Avocado</i>	22 800	21 892	20 551	27 131
Anggur/ <i>Grape</i>	-	-	-	47
Apel/ <i>Apple</i>	-	-	-	-
Belimbing/ <i>Star Fruit</i>	799	640	685	868
Duku/Langsak/Kokosan	1 374	28	378	21
Durian	49 740	56 855	37 414	43 935
Jambu Air/ <i>Wax Apple</i>	4 385	3 231	2 606	3 416
Jambu Biji/ <i>Guava</i>	159 079	181 974	237 195	176 532
Jengkol	3 235	11 303	7 876	6 649
Jeruk Besar/ <i>Big Orange</i>	15	41	33	
Jeruk Siam/Kepron/ <i>Tangerines</i>	375	1 298	1 418	1 460
Mangga/ <i>Mango</i>	98 152	98 096	89 183	113 881
Manggis/ <i>Mangosteen</i>	1 262	1 370	822	463
Markisa/Konyal/ <i>Passion Fruit</i>	17	4	-	-
Melinjo/ <i>Gnetum</i>	20 444	23 399	11 091	22 031
Nangka/Cempedak/ <i>Jackfruit</i>	47 566	47 420	34 909	47 170
Nenas/ <i>Pineapple</i>	32	60	38	51
Pepaya/ <i>Papaya</i>	7 546	4 693	4 252	4 493
Petai/ <i>Bitter Bean</i>	36 587	47 491	26 832	43654.19
Pisang/ <i>Banana</i>	119 492	179 265	157 653	154 740

Lanjutan Tabel/*Continued Table* 5.1.14

Jenis Tanaman Kind of Plants	2018	2019	2020	2021
(1)	(6)	(7)	(8)	(9)
Rambutan	41 409	32 927	34 238	32 342
Salak/ <i>Bark</i>	1 170	1 150	1 409	1 406
Sawo/ <i>Sapodilla</i>	13 649	11 866	15 547	17 662
Sirsak/ <i>Soursop</i>	2 501	2 249	3 941	3 372
Sukun/ <i>Breadfruit</i>	8 866	5 337	7 831	4 625

Sumber/*Source*: BPS, Statistik Pertanian Hortikultura SPH-SBS/*BPS-Statistics Indonesia, Agricultural Statistic for Horticulture SPH-SBS*

Tabel
Table 5.1.15

Jumlah Tanaman Sayuran dan Buah-buahan Tahunan Menurut Jenis Tanaman di Kabupaten Kendal (Pohon/Rumpun), 2018–2021
Number of Yearly Vegetables and Fruits by Kind of Plant in Kendal Regency (Tree/Clumps), 2018–2021

Jenis Tanaman Kind of Plants	Satuan Unit	2018	2019	2020	2021
(1)	(2)	(3)	(4)	(5)	(5)
Alpukat/ <i>Avocado</i>	Pohon	60 011	66 215	72 246	24 618
Anggur/ <i>Grape</i>	Pohon	19	17	46	77
Apel/ <i>Apple</i>	Pohon	700	700	362	-
Belimbing/ <i>Star Fruit</i>	Pohon	2 786	2 702	2 642	1 267
Duku/Langsar/Kokosan	Pohon	5 450	5 581	5 563	18
Durian	Pohon	143 987	146 922	151 297	71 544
Jambu Air/ <i>Wax Apple</i>	Pohon	13 398	13 121	13 215	5 734
Jambu Biji/ <i>Guava</i>	Pohon	294 633	299 751	303 598	208 714
Jengkol	Pohon	41 597	41 457	41 453	13 993
Jeruk Besar/ <i>Big Orange</i>	Pohon	169	165	323	-
Jeruk Siam/Keprok/ <i>Tangerines</i>	Pohon	7 391	9 826	14 632	6 198
Mangga/ <i>Manggo</i>	Pohon	232 745	226 927	223 617	132 890
Manggis/ <i>Mangosteen</i>	Pohon	5 651	5 715	5 740	698
Markisa/Konyal/ <i>Passion Fruit</i>	Pohon	28	-	-	-
Melinjo/ <i>Gnetum</i>	Pohon	123 885	118 562	117 609	57 228
Nangka/Cempedak/ <i>Jackfruit</i>	Pohon	50 222	49 353	48 781	33 811
Nenas/ <i>Pineapple</i>	Rumpun	2 918	2 587	2 334	1 027
Pepaya/ <i>Papaya</i>	Pohon	13 461	14 718	19 897	9 794
Petai/ <i>Bitter Bean</i>	Pohon	117 367	117 630	117 373	55 578
Pisang/ <i>Banana</i>	Pohon	861 079	805 347	702 014	250 287

Lanjutan Tabel/*Continued Table* 5.1.15

Jenis Tanaman <i>Kind of Plants</i>	Satuan <i>Unit</i>	2018	2019	2020	2021
(1)	(6)	(7)	(8)	(9)	(10)
Rambutan	Pohon	107 175	109 090	107 324	56 966
Salak/ <i>Bark</i>	Rumpun	18 204	16 496	16 156	9 780
Sawo/ <i>Sapodilla</i>	Pohon	21 879	21 768	21 641	13 517
Sirsak/ <i>Soursop</i>	Pohon	16 162	16 256	16 714	5 739
Sukun/ <i>Breadfruit</i>	Pohon	17 839	17 639	17 518	6 219

Sumber/*Source*: BPS, Statistik Pertanian Hortikultura SPH-SBS/*BPS-Statistics Indonesia, Agricultural Statistic for Horticulture SPH-SBS*

5.2 PERKEBUNAN ESTATE CROPS

Tabel 5.2.1 Luas Areal Tanaman Perkebunan Menurut Kecamatan dan Jenis Tanaman di Kabupaten Kendal (ha), 2020 dan 2021
Planted Area of Estate Crops by Subdistrict and Type of Crops in Kendal Regency (ha), 2020 dan 2021

Kecamatan Subdistrict	Kelapa Sawit/Oil Palm		Kelapa/Coconut		Karet/Rubber	
	2020	2021	2020	2021	2020	2021
(1)	(2)	(3)	(4)	(5)	(6)	(7)
010 Plantungan	-	-	38,90	38,90	3,15	3,15
020 Sukorejo	-	-	64,20	59,40	4,10	2,30
030 Pageruyung	-	-	137,20	137,20	20,00	20,00
040 Patean	-	-	145,91	120,60	27,45	27,45
050 Singorojo	-	-	74,71	74,71	168,80	149,20
060 Limbangan	-	-	107,10	79,00	142,56	142,56
070 Boja	-	-	196,15	90,24	14,34	14,35
080 Kaliwungu	-	-	8,32	8,32	-	-
081 Kaliwungu Selatan	-	-	9,87	9,87	-	-
090 Brangsong	-	-	29,21	29,21	-	-
100 Pegandon	-	-	17,23	17,23	-	-
101 Ngampel	-	-	20,75	20,75	-	-
110 Gemuh	-	-	2,53	2,53	-	-
111 Ringinarum	-	-	11,00	11,00	-	-
120 Weleri	-	-	0,56	0,56	-	-
130 Rowosari	-	-	37,78	37,78	-	-
140 Kangkung	-	-	28,22	28,22	-	-
150 Cepiring	-	-	174,67	174,67	-	-
160 Patebon	-	-	90,70	90,70	-	-
170 Kendal	-	-	4,85	4,85	-	-
Kabupaten Kendal	0	0	1 199,86	1 035,74	380,40	359,01

Lanjutan Tabel/Continued Table 5.2.1

Kecamatan Subdistrict	Kopi/Coffee		Kakao/Cocoa		Tebu/Sugar cane	
	2020	2021	2020	2021	2020	2021
(1)	(8)	(9)	(10)	(11)	(12)	(13)
010 Plantungan	468,20	474,45	35,67	32,17	7,80	3,00
020 Sukorejo	390,90	409,20	24,30	24,10	21,30	11,60
030 Pageruyung	89,40	89,40	67,40	67,40	6,00	47,00
040 Patean	482,30	481,12	118,26	118,26	-	-
050 Singorojo	547,90	726,30	24,40	22,80	100,00	100,00
060 Limbangan	521,13	519,50	26,70	26,70	10,00	-
070 Boja	285,45	286,20	2,20	2,18	25,00	-
080 Kaliwungu	-	-	-	-	-	-
081 Kaliwungu Selatan	1,00	0,80	-	-	-	-
090 Brangsong	-	-	-	-	-	-
100 Pegandon	-	-	-	-	-	-
101 Ngampel	-	-	-	-	-	-
110 Gemuh	0,40	0,00	-	-	1,50	1,00
111 Ringinarum	-	-	-	-	-	-
120 Weleri	0,44	0,42	-	-	12,00	11,00
130 Rowosari	-	-	-	-	-	-
140 Kangkung	-	-	-	-	-	-
150 Cepiring	-	-	-	-	-	-
160 Patebon	-	-	-	-	18,00	16,00
170 Kendal	-	-	-	-	-	-
Kabupaten Kendal	2 787,12	2 987,39	298,93	293,61	201,60	189,60

Lanjutan Tabel/*Continued Table 5.2.1*

Kecamatan Subdistrict	Teh/Tea		Tembakau/Tobacco	
	2020	2021	2020	2021
(1)	(14)	(15)	(16)	(17)
010 Plantungan	28,20	28,20	100,00	100,00
020 Sukorejo	71,40	54,50	373,00	354,00
030 Pageruyung	-	-	-	-
040 Patean	-	-	3,60	0,00
050 Singorojo	-	-	-	-
060 Limbangan	15,00	15,00	7,00	4,00
070 Boja	-	-	-	-
080 Kaliwungu	-	-	-	-
081 Kaliwungu Selatan	-	-	-	-
090 Brangsong	-	-	-	-
100 Pegandon	-	-	133,00	171,00
101 Ngampel	-	-	189,00	220,00
110 Gemuh	-	-	570,00	630,00
111 Ringinarum	-	-	1084,00	1085,00
120 Weleri	-	-	55,00	58,00
130 Rowosari	-	-	30,00	30,00
140 Kangkung	-	-	421,00	238,00
150 Cepiring	-	-	29,00	15,00
160 Patebon	-	-	51,00	95,00
170 Kendal	-	-	21,00	25,00
Kabupaten Kendal	114,60	97,70	3 066,60	3 025,00

Sumber/Source: Dinas Pertanian dan Pangan Kabupaten Kendal/Food and Agriculture Department of Kendal Regency

Tabel
Table 5.2.2

Produksi Perkebunan Menurut Kecamatan dan Jenis Tanaman di Kabupaten Kendal (ton), 2020 dan 2021
Production of Estate by Subdistrict and Type of Crops in Kendal Regency (ton), 2020 and 2021

Kecamatan Subdistrict	Kelapa Sawit/Oil Palm		Kelapa/Coconut		Karet/Rubber	
	2020	2021	2020	2021	2020	2021
(1)	(2)	(3)	(4)	(5)	(6)	(7)
010 Plantungan	-	-	11,47	10,79	0,55	3,23
020 Sukorejo	-	-	20,90	6,30	2,70	,00
030 Pageruyung	-	-	16,20	16,20	6,60	3,00
040 Patean	-	-	18,61	17,39	28,10	22,59
050 Singorojo	-	-	58,15	126,80	130,64	91,00
060 Limbangan	-	-	103,14	103,14	26,39	21,00
070 Boja	-	-	92,15	51,20	4,45	4,47
080 Kaliwungu	-	-	21,15	6,00	-	-
081 Kaliwungu Selatan	-	-	8,62	8,62	-	-
090 Brangsong	-	-	12,97	11,40	-	-
100 Pegandon	-	-	6,05	6,05	-	-
101 Ngampel	-	-	6,70	5,40	-	-
110 Gemuh	-	-	1,61	1,57	-	-
111 Ringinarum	-	-	0,00	0,00	-	-
120 Weleri	-	-	0,61	1,61	-	-
130 Rowosari	-	-	11,32	12,34	-	-
140 Kangkung	-	-	26,04	21,11	-	-
150 Cepiring	-	-	52,37	52,71	-	-
160 Patebon	-	-	111,23	110,88	-	-
170 Kendal	-	-	2,82	11,28	-	-
Kabupaten Kendal	0	0	582,11	580,79	199,43	145,29

Lanjutan Tabel/*Continued Table 5.2.2*

Kecamatan Subdistrict	Kopi/Coffee		Kakao/Cocoa		Tebu/Sugar cane	
	2020	2021	2020	2021	2020	2021
(1)	(8)	(9)	(10)	(11)	(12)	(13)
010 Plantungan	53,16	57,51	15,78	14,41	561,60	216,00
020 Sukorejo	262,60	322,20	12,30	6,20	1 533,60	835,20
030 Pageruyung	11,40	40,00	9,34	1,20	438,00	3 431,00
040 Patean	347,40	361,20	90,30	97,88	-	-
050 Singorojo	242,85	469,20	5,50	4,95	8 000,00	8 000,00
060 Limbangan	532,00	450,32	6,40	9,60	730,00	-
070 Boja	103,16	105,24	1,62	1,61	1 825,00	-
080 Kaliwungu	-	-	-	-	-	-
081 Kaliwungu Selatan	-	-	-	-	-	-
090 Brangsong	-	-	-	-	-	-
100 Pegandon	-	-	-	-	-	-
101 Ngampel	-	-	-	-	-	-
110 Gemuh	-	-	-	-	108,00	72,00
111 Ringinarum	-	-	-	-	-	-
120 Weleri	-	-	-	-	-	1 045,00
130 Rowosari	-	-	-	-	-	-
140 Kangkung	-	-	-	-	-	-
150 Cepiring	-	-	-	-	-	-
160 Patebon	-	-	-	-	1 620,00	1 200,00
170 Kendal	-	-	-	-	-	-
Kabupaten Kendal	1 553,20	1 806,30	141,24	135,85	14 816,20	14 799,20

Lanjutan Tabel/*Continued Table 5.2.2*

Kecamatan Subdistrict	Teh/Tea		Tembakau/Tobacco	
	2020	2021	2020	2021
(1)	(14)	(15)	(16)	(17)
010 Plantungan	13,40	12,10	260,00	260,00
020 Sukorejo	7,80	7,40	262,30	270,00
030 Pageruyung	-	-	-	-
040 Patean	-	-	2,02	,00
050 Singorojo	-	-	-	-
060 Limbangan	6,50	6,50	10,50	4,80
070 Boja	-	-	-	-
080 Kaliwungu	-	-	-	-
081 Kaliwungu Selatan	-	-	-	-
090 Brangsong	-	-	-	-
100 Pegandon	-	-	199,50	148,50
101 Ngampel	-	-	282,57	197,61
110 Gemuh	-	-	692,55	948,78
111 Ringinarum	-	-	1 830,07	1 953,00
120 Weleri	-	-	99,00	65,40
130 Rowosari	-	-	18,00	36,65
140 Kangkung	-	-	425,21	633,67
150 Cepiring	-	-	26,06	18,00
160 Patebon	-	-	71,40	123,50
170 Kendal	-	-	26,78	35,62
Kabupaten Kendal	27,70	26,00	4 205,96	4 695,53

Sumber/*Source*: Dinas Pertanian dan Pangan Kabupaten Kendal/*Food and Agriculture Department of Kendal Regency*

5.3 KEHUTANAN FORESTRY

Tabel 5.3.1 **Luas Kawasan Hutan Menurut Kecamatan di Kabupaten Kendal (ha), 2021**
Table 5.3.1 **Forest Area by Subdistrict in Kendal Regency (ha), 2021**

Kecamatan Subdistrict	Hutan Produksi/Production Forest			Jumlah Luas Hutan dan Perairan Total Forest and Water Area
	Terbatas Limited	Tetap Permanent	Dapat Dikonversi Convertible	
(1)	(2)	(3)	(4)	(5)
010 Plantungan	-	-	-	-
020 Sukorejo	-	-	-	-
030 Pageruyung	-	538,93	-	538,93
040 Patean	-	983,92	-	983,92
050 Singorojo	-	712,01	-	712,01
060 Limbangan	-	-	-	-
070 Boja	-	184,90	-	184,90
080 Kaliwungu	-	250,90	-	250,90
081 Kaliwungu Selatan	-	3 157,96	-	3 157,96
090 Brangsong	-	171,60	-	171,60
100 Pegandon	-	1 227,12	-	1 227,12
101 Ngampel	-	378,52	-	378,52
110 Gemuh	-	1 331,71	-	1 331,71
111 Ringinarum	-	595,65	-	595,65
120 Weleri	-	715,40	-	715,40
130 Rowosari	-	-	-	-
140 Kangkung	-	-	-	-
150 Cepiring	-	-	-	-
160 Patebon	-	-	-	-
170 Kendal	-	-	-	-
Kabupaten Kendal	0	10 248,62	0	10 248,62

Sumber/Source: Perum Perhutani KPH Kendal/Forestry Corporation of Kendal

Tabel
Table 5.3.2

**Produksi Kayu Hutan Menurut Jenis Produksi di
Kabupaten Kendal (m³), 2016-2021**
**Forest Timber Production by Type of Production in Kendal
Regency (m³), 2016-2021**

Tahun Year	Kayu Bulat Logs	Kayu Gergajian Sawn Timber	Kayu Lapis Plywood
(1)	(2)	(3)	(4)
2016	7 551,64	-	-
2017	4 765,17	-	-
2018	8 905,57	-	-
2019	9 833,41	-	-
2020	11 543,19	-	-
2021	12.473,31	-	-

Sumber/Source: Perum Perhutani KPH Kendal/Forestry Corporation of Kendal

Tabel
Table 5.3.3

Produksi dan Nilai Produksi Hasil Hutan di Kabupaten Kendal, 2020 dan 2021
Production of Forest Product and Its Value in Kendal Regency, 2020 and 2021

Hasil Hutan Forest Product	Satuan Unit	2020		2021	
		Produksi Production	Nilai Value (rupiah/ rupiahs)	Produksi Production	Nilai Value (rupiah/rupiahs)
(1)	(2)	(3)	(4)	(5)	(6)
Kayu Jati	m³	11 285,48	1 779 913 242	12 473	1 877 170 014
a. Klas/ Sortimen A.I	m ³	2 486,66	149 199 420	3.638,81	218.328.420
b. Klas/ Sortimen A.II	m ³	2 260,82	257 733 822	2.045,87	233.229.294
c. Klas/ Sortimen A.III	m ³	6 538,00	1 372 980 000	6.788,63	1.425.612.300
d. KBP	m ³				
Kayu Rimba Mahoni	m³	161,77	3 043 530	354,41	7 087 494
a. Klas/ Sortimen A.I	m ³	28,25	220 350	54,43	424.554
b. Klas/ Sortimen A.II	m ³	79,97	959 640	165,63	1.987.560
c. Klas/ Sortimen A.III	m ³	53,55	1 863 540	134,35	4.675.380
d. KBP	m ³				
Kayu Rimba Sonokeling	m³	89,57	3 984 384	1,74	96.228
a. Klas/ Sortimen A.I	m ³	25,35	577 980	0,19	4.332
b. Klas/ Sortimen A.II	m ³	40,79	1 860 024	0,51	23.256
c. Klas/ Sortimen A.III	m ³	23,43	1 546 380	1,04	68.640
d. KBP	m ³				
Kayu Rimba Sengon	m³	6,37	65 388	0	0
a. Klas/ Sortimen A.I	m ³	1,3	10 140	-	-
b. Klas/ Sortimen A.II	m ³	4,66	50 328	-	-
c. Klas/ Sortimen A.III	m ³	0,41	4 920	-	-
d. KBP	m ³	-	-	-	-

Lanjutan Tabel/Continued Table 5.3.3

Hasil Hutan Forest Product	Satuan Unit	2020		2021	
		Produksi Production	Nilai Value (rupiah/ rupiahs)	Produksi Production	Nilai Value (rupiah/ rupiahs)
(1)	(2)	(3)	(4)	(5)	(6)
Kayu Rimba Campur	m ³	257,71	7 093 302	356,15	7 183 722
a. Klas/ Sortimen A.I	m ³	54,90	808 470	54,62	428 886
b. Klas/ Sortimen A.II	m ³	125,42	2 869 992	166,14	2 010 816
c. Klas/ Sortimen A.III	m ³	77,39	3 414 840	135,39	4 744 020
d. KBP	m ³	-	-	-	-
Kayu Bakar	sm	16,7	22 071	23,1	23,8
a. Kayu Bakar Jati	sm	16,7	22 071	24,53	32 378
b. Kayu Bakar Rimba	sm	-	-	-	-

Sumber/Source: Perum Perhutani KPH Kendal/Forestry Corporation of Kendal

5.4 PETERNAKAN LIVESTOCK

Tabel 5.4.1 Populasi Ternak Menurut Kecamatan dan Jenis Ternak di Kabupaten Kendal, 2020
Table 5.4.1 Livestock Population by Subdistrict and Kind of Livestock in Kendal Regency, 2020

Kecamatan Subdistrict	Sapi Potong Beef Cattle			Sapi Perah Dairy Cattle		
	Jantan Male	Betina Female	Jumlah Total	Jantan Male	Betina Female	Jumlah Total
(1)	(2)	(3)	(4)	(5)	(6)	(7)
010 Plantungan	1 018	2 342	3 360	-	-	-
020 Sukorejo	1 664	3 745	5 409	-	3	3
030 Pageruyung	623	2 362	2 985	-	-	-
040 Patean	1 237	3 193	4 430	-	-	-
050 Singorojo	747	672	1 419	-	-	-
060 Limbangan	465	1 105	1 570	-	-	-
070 Boja	511	595	1 106	-	3	3
080 Kaliwungu	258	366	624	-	-	-
081 Kaliwungu Selatan	45	2	47	-	-	-
090 Brangsong	59	36	95	-	-	-
100 Pegandon	148	107	255	-	-	-
101 Ngampel	43	9	52	-	-	-
110 Gemuh	89	153	242	-	-	-
111 Ringinarum	59	25	84	-	-	-
120 Weleri	71	47	118	-	-	-
130 Rowosari	49	28	77	-	-	-
140 Kangkung	17	3	20	-	-	-
150 Cepiring	158	5	163	-	-	-
160 Patebon	49	128	177	-	-	-
170 Kendal	23	2	25	-	-	-
Kabupaten Kendal	7 333	14 925	22 258	0	6	6

Lanjutan Tabel/*Continued Table* 5.4.1

Kecamatan Subdistrict	Kerbau Buffalo			Kuda Horse
	Jantan Male	Betina Female	Jumlah Total	
(1)	(8)	(9)	(10)	(11)
010 Plantungan	1	2	3	-
020 Sukorejo	-	-	-	3
030 Pageruyung	-	-	-	-
040 Patean	6	13	19	-
050 Singorojo	69	175	244	2
060 Limbangan	82	162	244	10
070 Boja	93	156	249	102
080 Kaliwungu	29	78	107	34
081 Kaliwungu Selatan	117	176	293	13
090 Brangsong	40	73	113	29
100 Pegandon	6	2	8	43
101 Ngampel	12	13	25	24
110 Gemuh	20	69	89	33
111 Ringinarum	-	-	-	23
120 Weleri	-	-	-	13
130 Rowosari	1	3	4	11
140 Kangkung	11	2	13	6
150 Cepiring	26	5	31	18
160 Patebon	-	-	-	-
170 Kendal	5	13	18	6
Kabupaten Kendal	518	942	1 460	370

Lanjutan Tabel/*Continued Table 5.4.1*

Kecamatan <i>Subdistrict</i>	Kambing <i>Goat</i>	Domba <i>Sheep</i>	Babi <i>Pig</i>	Kelinci <i>Rabbit</i>
(1)	(12)	(13)	(14)	(15)
010 Plantungan	1 828	6 295	-	1 072
020 Sukorejo	3 121	10 746	-	941
030 Pageruyung	4 672	4 860	-	260
040 Patean	4 815	1 572	-	2 408
050 Singorojo	4 736	1 169	-	133
060 Limbangan	4 030	1 243	-	1 798
070 Boja	2 061	626	-	1 343
080 Kaliwungu	1 965	563	-	207
081 Kaliwungu Selatan	1 495	146	-	385
090 Brangsong	1 133	189	-	102
100 Pegandon	1 199	-	-	486
101 Ngampel	1 286	20	-	255
110 Gemuh	962	286	-	264
111 Ringinarum	1 426	59	-	104
120 Weleri	1 505	494	-	-
130 Rowosari	1 065	753	-	-
140 Kangkung	521	215	-	310
150 Cepiring	1 446	647	-	80
160 Patebon	3 832	53	-	56
170 Kendal	759	66	-	313
Kabupaten Kendal	43 857	30 002	0	10 517

Sumber/*Source*: Dinas Pertanian dan Pangan Kabupaten Kendal/Food and Agriculture Department of Kendal Regency

Tabel
Table 5.4.2

Populasi Unggas Menurut Kecamatan dan Jenis Unggas di Kabupaten Kendal, 2020
Poultry Population by Subdistrict and Kind of Poultry in Kendal Regency, 2020

Kecamatan Subdistrict	Ayam Kampung Native Chicken	Ayam Petelur Layer	Ayam Pedaging Broiler	Itik Duck
(1)	(2)	(3)	(4)	(5)
010 Plantungan	28 884	59 500	766 725	1 878
020 Sukorejo	33 251	1149 100	2478 020	3 142
030 Pageruyung	22 817	449 300	820 267	701
040 Patean	44 450	983 150	119 935	1 403
050 Singorojo	39 144	834 591	214 169	3 491
060 Limbangan	29 710	1055 500	3364 596	11 052
070 Boja	23 070	835 142	3259 652	4 903
080 Kaliwungu	32 245	-	-	31 183
081 Kaliwungu Selatan	15 930	17 700	355 092	6 015
090 Brangsong	40 262	1 700	8 567	12 181
100 Pegandon	30 515	60 250	403 494	2 405
101 Ngampel	11 669	2 000	77 101	3 879
110 Gemuh	36 762	-	11 565	4 520
111 Ringinarum	30 711	-	1 285	5 164
120 Weleri	60 691	-	-	10 600
130 Rowosari	47 291	-	-	8 729
140 Kangkung	37 260	238	12 850	11 521
150 Cepiring	50 483	-	-	22 975
160 Patebon	22 350	1 600	14 563	2 600
170 Kendal	25 859	1 720	-	11 902
Kabupaten Kendal	663 354	5451 491	11907 881	160 244

Lanjutan Tabel/Continued Table 5.4.2

Kecamatan Subdistrict	Itik Manila Muscovy Duck	Puyuh Quail	Angsa Swan	Merpati Dove
(1)	(6)	(7)	(8)	(9)
010 Plantungan	3 121	-	275	181
020 Sukorejo	2 820	17 650	195	1 121
030 Pageruyung	2 572	21 000	58	613
040 Patean	1 851	26 000	658	1 570
050 Singorojo	8 584	4 800	67	479
060 Limbangan	2 273	-	171	672
070 Boja	1 214	-	82	522
080 Kaliwungu	2 432	4 000	165	2 640
081 Kaliwungu Selatan	1 202	3 000	130	810
090 Brangsong	1 044	-	85	570
100 Pegandon	1 908	4 850	182	1 007
101 Ngampel	1 274	825	75	1 388
110 Gemuh	1 309	-	76	805
111 Ringinarum	1 554	1 373	76	756
120 Weleri	955	-	470	721
130 Rowosari	1 498	-	213	308
140 Kangkung	1 112	-	160	1 469
150 Cepiring	2 980	-	55	631
160 Patebon	3 450	200	19	499
170 Kendal	5 184	-	363	2 423
Kabupaten Kendal	48 337	83 698	3 300	19 185

Sumber/Source: Dinas Pertanian dan Pangan Kabupaten Kendal/Food and Agriculture Department of Kendal Regency

Tabel
Table 5.4.3

Jumlah Pemotongan Ternak Dalam Rumah Pemotongan Hewan (RPH) di Kabupaten Kendal, 2020
Number of Livestock Slaughtered at Slaughtered House in Kendal Regency, 2020

Kecamatan Subdistrict	Lokasi Pemotongan Hewan Slaughtered Place					Jumlah
	Sukorejo	Boja	Kaliwungu	Pegandon	Weleri	
(1)	(2)	(3)	(4)	(5)	(6)	(7)
Sapi Potong/Beef Cattle	1 543	817	0	48	0	2 408
Jantan (ekor)	621	667	-	48	-	1 336
Betina (ekor)	922	150	-	-	-	1 072
Kerbau/Buffalo	0	0	0	0	0	0
Jantan (ekor)	-	-	-	-	-	-
Betina (ekor)	-	-	-	-	-	-
Kambing/Goat	0	0	0	0	0	0
Jantan (ekor)	-	-	-	-	-	-
Betina (ekor)	-	-	-	-	-	-
Domba/Sheep	0	0	0	0	0	0
Jantan (ekor)	-	-	-	-	-	-
Betina (ekor)	-	-	-	-	-	-
Babi/Pig	0	0	0	0	0	0
Jantan (ekor)	-	-	-	-	-	-
Betina (ekor)	-	-	-	-	-	-
Kuda/Horse	0	0	0	0	0	0
Jantan (ekor)	-	-	-	-	-	-
Betina (ekor)	-	-	-	-	-	-

Sumber/Source: Dinas Pertanian dan Pangan/Food and Agriculture Department of Kendal Regency

Tabel
Table 5.4.4

Jumlah Pemotongan Ternak di Luar Rumah Pemotongan Hewan di Kabupaten Kendal, 2020
Number of Livestock Slaughtered Outside Slaughteredhouse in Kendal Regency, 2020

Kecamatan Subdistrict	Sapi Potong Beef Cattle			Kerbau Buffalo		
	Jantan Male	Betina Female	Jumlah Total	Jantan Male	Betina Female	Jumlah Total
(1)	(2)	(3)	(4)	(5)	(6)	(7)
010 Plantungan	80	2	82	1	-	1
020 Sukorejo	111	3	114	1	-	1
030 Pageruyung	73	-	73	3	-	3
040 Patean	55	-	55	1	-	1
050 Singorojo	206	7	213	-	-	-
060 Limbangan	178	2	180	-	-	-
070 Boja	110	-	110	3	-	3
080 Kaliwungu	122	-	122	-	-	-
081 Kaliwungu Selatan	133	-	133	2	-	2
090 Brangsong	52	-	52	-	-	-
100 Pegandon	112	3	115	-	-	-
101 Ngampel	82	1	83	-	-	-
110 Gemuh	100	-	100	1	-	1
111 Ringinarum	130	43	173	-	-	-
120 Weleri	51	40	91	-	-	-
130 Rowosari	98	21	119	-	-	-
140 Kangkung	15	31	46	-	-	-
150 Cepiring	184	14	198	1	-	1
160 Patebon	76	-	76	-	-	-
170 Kendal	43	-	43	2	-	2
Kabupaten Kendal	2 011	167	2 178	15	0	15

Lanjutan Tabel/Continued Table 5.4.4

Kecamatan Subdistrict	Kambing Goat			Domba Sheep		
	Jantan Male	Betina Female	Jumlah Total	Jantan Male	Betina Female	Jumlah Total
(1)	(8)	(9)	(10)	(11)	(12)	(13)
010 Plantungan	150	-	150	16	-	16
020 Sukorejo	598	-	598	4	-	4
030 Pageruyung	340	-	340	-	-	-
040 Patean	332	-	332	-	-	-
050 Singorojo	221	-	221	29	-	29
060 Limbangan	271	-	271	34	-	34
070 Boja	454	-	454	-	-	-
080 Kaliwungu	413	-	413	-	-	-
081 Kaliwungu Selatan	443	-	443	-	-	-
090 Brangsong	73	-	73	-	-	-
100 Pegandon	516	-	516	2	-	2
101 Ngampel	374	-	374	2	-	2
110 Gemuh	546	-	546	-	-	-
111 Ringinarum	75	-	75	995	-	995
120 Weleri	269	-	269	-	-	-
130 Rowosari	608	-	608	201	-	201
140 Kangkung	74	-	74	147	-	147
150 Cepiring	1 041	-	1 041	108	-	108
160 Patebon	651	-	651	50	-	50
170 Kendal	633	-	633	3	-	3
Kabupaten Kendal	8 082	0	8 082	1 591	0	1 591

Lanjutan Tabel/Continued Table 5.4.4

Kecamatan Subdistrict	Babi Pig			Kuda Horse		
	Jantan Male	Betina Female	Jumlah Total	Jantan Male	Betina Female	Jumlah Total
(1)	(14)	(15)	(16)	(17)	(18)	(19)
010 Plantungan	-	-	-	-	-	-
020 Sukorejo	-	-	-	-	-	-
030 Pageruyung	-	-	-	-	-	-
040 Patean	-	-	-	-	-	-
050 Singorojo	-	-	-	-	-	-
060 Limbangan	-	-	-	-	-	-
070 Boja	-	-	-	-	-	-
080 Kaliwungu	-	-	-	-	-	-
081 Kaliwungu Selatan	-	-	-	-	-	-
090 Brangsong	-	-	-	-	-	-
100 Pegandon	-	-	-	-	-	-
101 Ngampel	-	-	-	-	-	-
110 Gemuh	-	-	-	-	-	-
111 Ringinarum	-	-	-	-	-	-
120 Weleri	-	-	-	-	-	-
130 Rowosari	-	-	-	-	-	-
140 Kangkung	-	-	-	-	-	-
150 Cepiring	-	-	-	-	-	-
160 Patebon	-	-	-	-	-	-
170 Kendal	-	-	-	-	-	-
Kabupaten Kendal	0	0	0	0	0	0

Sumber/Source: Dinas Pertanian dan Pangan Kabupaten Kendal/Food and Agriculture Department of Kendal Regency

Tabel
Table 5.4.5

Jumlah Pemotongan Ternak Tak Tercatat di Kabupaten Kendal, 2020
Number of Non Registered Livestock Slaughtered in Kendal Regency, 2020

Kecamatan Subdistrict	Sapi Potong Beef Cattle	Kerbau Buffalo	Kambing/Goat		
			Jantan Male	Betina Female	Jumlah Total
(1)	(2)	(3)	(4)	(5)	(6)
010 Plantungan	16	-	12	6	18
020 Sukorejo	145	-	71	35	106
030 Pageruyung	20	-	21	10	31
040 Patean	18	-	45	22	67
050 Singorojo	12	-	46	23	69
060 Limbangan	8	-	47	23	70
070 Boja	97	-	73	36	109
080 Kaliwungu	12	-	37	19	56
081 Kaliwungu Selatan	8	-	28	14	42
090 Brangsong	10	-	39	20	59
100 Pegandon	10	-	25	13	38
101 Ngampel	6	-	25	12	37
110 Gemuh	13	-	32	16	48
111 Ringinarum	5	-	7	4	11
120 Weleri	21	-	17	9	26
130 Rowosari	16	-	21	10	31
140 Kangkung	12	-	30	15	45
150 Cepiring	11	-	33	17	50
160 Patebon	11	-	43	22	65
170 Kendal	8	-	32	16	48
Kabupaten Kendal	459	-	684	342	1 026

Lanjutan Tabel/Continued Table 5.4.5

Kecamatan Subdistrict	Domba/Sheep			Babi Pig	Kuda Horse
	Jantan Male	Betina Female	Jumlah Total		
(1)	(7)	(8)	(9)	(10)	(11)
010 Plantungan	12	6	18	-	-
020 Sukorejo	12	6	18	-	-
030 Pageruyung	-	-	-	-	-
040 Patean	19	11	30	-	-
050 Singorojo	9	4	13	-	-
060 Limbangan	10	5	15	-	-
070 Boja	13	8	21	-	-
080 Kaliwungu	7	3	10	-	-
081 Kaliwungu Selatan	7	3	10	-	-
090 Brangsong	-	-	-	-	-
100 Pegandon	-	-	-	-	-
101 Ngampel	-	-	-	-	-
110 Gemuh	-	-	-	-	-
111 Ringinarum	-	-	-	-	-
120 Weleri	9	4	13	-	-
130 Rowosari	9	4	13	-	-
140 Kangkung	-	-	-	-	-
150 Cepiring	-	-	-	-	-
160 Patebon	7	3	10	-	-
170 Kendal	12	6	18	-	-
Kabupaten Kendal	126	63	189	0	0

Sumber/Source: Dinas Pertanian dan Pangan Kabupaten Kendal/Food and Agriculture Department of Kendal Regency

Tabel
Table 5.4.6

Jumlah Pemotongan Unggas Tak Tercatat di Kabupaten Kendal, 2020
Number of Non Registered Poultry Slaughtered in Kendal Regency, 2020

Kecamatan Subdistrict	Ayam Kampung Native Chicken	Ayam Petelur Layer	Ayam Pedaging Broiler	Itik Duck	Itik Manila Muscovy Duck
(1)	(2)	(3)	(4)	(5)	(6)
010 Plantungan	740	1 488	-	114	156
020 Sukorejo	852	28 727	-	190	141
030 Pageruyung	584	11 233	-	42	129
040 Patean	1 139	24 578	-	85	93
050 Singorojo	1 003	20 865	-	212	428
060 Limbangan	761	26 387	-	670	114
070 Boja	591	20 878	-	297	61
080 Kaliwungu	826	-	-	1 889	122
081 Kaliwungu Selatan	408	443	-	364	60
090 Brangsong	1 031	43	-	738	52
100 Pegandon	782	1 506	-	146	95
101 Ngampel	299	50	-	235	64
110 Gemuh	942	-	-	274	65
111 Ringinarum	787	-	-	313	78
120 Weleri	1 554	-	54 000	642	48
130 Rowosari	1 211	-	-	529	75
140 Kangkung	954	-	-	698	56
150 Cepiring	1 293	6	-	1 392	149
160 Patebon	572	-	-	158	173
170 Kendal	662	-	43 200	721	258
Kabupaten Kendal	16 991	136 204	97 200	9 709	2 417

Sumber/Source: Dinas Pertanian dan Pangan Kabupaten Kendal/Food and Agriculture Department of Kendal Regency

Tabel
Table 5.4.7**Jumlah Produksi Daging (Karkas) Ternak di Kabupaten Kendal (kg), 2020**
Number of Production (Carcass) of Livestock in Kendal Regency (kg), 2020

Kecamatan Subdistrict	Sapi Potong Beef Cattle	Kerbau Buffalo	Kambing Goat	Domba Sheep	Babi Pig	Kuda Horse
(1)	(2)	(3)	(4)	(5)	(6)	(7)
010 Plantungan	26 622,91	159,38	2 250,16	2 126,07	-	-
020 Sukorejo	243 405,46	-	12 845,92	2 138,23	-	-
030 Pageruyung	34 223,18	-	3 774,55	-	-	-
040 Patean	30 401,1	-	8 010,36	3 669,76	-	-
050 Singorojo	20 098,25	255,	8 322,73	1 579,1	-	-
060 Limbangan	12 836,02	-	8 547,64	1 834,35	-	-
070 Boja	162 270,3	178,5	13 420,69	2 539,34	-	-
080 Kaliwungu	19 422,93	-	6 860,82	1 250,91	-	-
081 Kaliwungu Selatan	14 018,29	-	5 086,53	1 250,91	-	-
090 Brangsong	16 889,5	172,13	7 235,67	-	-	-
100 Pegandon	17 502,78	372,3	4 661,7	-	-	-
101 Ngampel	9 289,23	175,31	4 561,74	-	-	-
110 Gemuh	22 463,04	181,69	5 948,68	-	-	-
111 Ringinarum	8 782,54	-	1 325,53	-	-	-
120 Weleri	35 974,64	-	3 174,79	1 579,1	-	-
130 Rowosari	26 116,22	-	3 799,54	1 639,87	-	-
140 Kangkung	20 605,19	-	5 573,83	-	-	-
150 Cepiring	18 578,45	286,88	6 086,13	-	-	-
160 Patebon	19 254,03	207,83	7 885,41	1 275,22	-	-
170 Kendal	13 849,39	178,5	5 936,19	2 101,76	-	-
Kabupaten Kendal	772 603,43	2 167,5	125 308,62	22 984,61	0	0

Sumber/Source: Dinas Pertanian dan Pangan Kabupaten Kendal/Food and Agriculture Department of Kendal Regency

Tabel
Table 5.4.8

Jumlah Produksi Daging (Karkas+Edibel Oval) Ternak di Kabupaten Kendal (kg), 2020
Number of Production (Carcass + Edibel Oval) of Livestock in Kendal Regency (kg), 2020

Kecamatan Subdistrict	Sapi Potong Beef Cattle	Kerbau Buffalo	Kambing Goat	Domba Sheep	Babi Pig	Kuda Horse
(1)	(2)	(3)	(4)	(5)	(6)	(7)
010 Plantungan	31 321	188	2 647	2 501	-	-
020 Sukorejo	286 359	-	15 113	2 516	-	-
030 Pageruyung	40 263	-	4 441	-	-	-
040 Patean	35 766	-	9 424	4 317	-	-
050 Singorojo	23 645	300	9 791	1 858	-	-
060 Limbangan	15 101	-	10 056	2 158	-	-
070 Boja	190 906	210	15 789	2 987	-	-
080 Kaliwungu	22 851	-	8 072	1 472	-	-
081 Kaliwungu Selatan	16 492	-	5 984	1 472	-	-
090 Brangsong	19 870	203	8 513	-	-	-
100 Pegandon	20 592	438	5 484	-	-	-
101 Ngampel	10 929	206	5 367	-	-	-
110 Gemuh	26 427	214	6 998	-	-	-
111 Ringinarum	10 332	-	1 559	-	-	-
120 Weleri	42 323	-	3 735	1 858	-	-
130 Rowosari	30 725	-	4 470	1 929	-	-
140 Kangkung	24 241	-	6 557	-	-	-
150 Cepiring	21 857	338	7 160	-	-	-
160 Patebon	22 652	245	9 277	1 500	-	-
170 Kendal	16 293	210	6 984	2 473	-	-
Kabupaten Kendal	908 945	2 550	147 422	27 041	0	0

Sumber/Source: Dinas Pertanian dan Pangan Kabupaten Kendal/Food and Agriculture Department of Kendal Regency

Tabel
Table 5.4.9

Jumlah Produksi Daging (Karkas) Unggas di Kabupaten Kendal (kg), 2020
Number of Production (Carcass) of Poultry in Kendal Regency (kg), 2020

Kecamatan Subdistrict	Ayam Kampung Native Chicken	Ayam Petelur Layer	Ayam Pedaging Broiler	Itik Duck	Itik Manila Muscovy Duck
(1)	(2)	(3)	(4)	(5)	(6)
010 Plantungan	6 125,64	7 389,90	139 968,0	868,45	1 887,58
020 Sukorejo	7 051,78	142 718,22	2 643 840,0	1 452,97	1 705,54
030 Pageruyung	4 838,96	55 803,06	-	324,17	1 555,55
040 Patean	9 426,83	122 107,23	5 681,66	648,79	1 119,48
050 Singorojo	8 301,55	103 656,20	-	1 614,35	5 191,60
060 Limbangan	6 300,81	131 093,10	-	5 110,81	1 374,71
070 Boja	4 892,62	103 724,64	100 020,10	2 267,31	734,23
080 Kaliwungu	6 838,43	-	382 976,64	14 420,05	1 470,87
081 Kaliwungu Selatan	3 378,39	2 198,34	-	2 781,54	726,97
090 Brangsong	8 538,65	211,14	-	5 632,90	631,41
100 Pegandon	6 471,53	7 483,05	-	1 112,15	1 153,96
101 Ngampel	2 474,73	248,40	-	1 793,78	770,52
110 Gemuh	7 796,38	-	-	2 090,20	791,68
111 Ringinarum	6 513,10	-	-	2 388,0	939,86
120 Weleri	12 871,17	-	4 147 200,0	4 901,79	577,58
130 Rowosari	10 029,34	-	-	4 036,58	905,99
140 Kangkung	7 901,99	29,56	87 609,60	5 327,69	672,54
150 Cepiring	10 706,29	-	-	10 624,40	1 802,30
160 Patebon	4 739,92	198,72	-	1 202,33	2 086,56
170 Kendal	5 484,10	213,62	2 115 072,0	5 503,88	3 135,28
Kabupaten Kendal	140 682,20	677 075,18	9 622 368,0	74 102,14	29 234,22

Sumber/Source: Dinas Pertanian dan Pangan Kabupaten Kendal/Food and Agriculture Department of Kendal Regency

Tabel
Table 5.4.10

Jumlah Produksi Daging (Karkas + Edibel Oval) Unggas di Kabupaten Kendal (kg), 2020
Number of Production (Carcass + Edibel Oval) of Poultry in Kendal Regency (kg), 2020

Kecamatan Subdistrict	Ayam Kampung Native Chicken	Ayam Petelur Layer	Ayam Pedaging Broiler	Itik Duck	Itik Manila Muscovy Duck
(1)	(2)	(3)	(4)	(5)	(6)
010 Plantungan	8 507,83	10 263,75	194 400,0	1 206,18	2 621,64
020 Sukorejo	9 794,13	198 219,75	3 672 000,0	2 018,01	2 368,80
030 Pageruyung	6 720,78	77 504,25	-	450,23	2 160,48
040 Patean	13 092,82	169 593,38	7 891,20	901,10	1 554,84
050 Singorojo	11 529,93	143 966,95		2 242,16	7 210,56
060 Limbangan	8 751,13	182 073,75		7 098,35	1 909,32
070 Boja	6 795,30	144 062,00	138 916,80	3 149,04	1 019,76
080 Kaliwungu	9 497,81	-	531 912,00	20 027,85	2 042,88
081 Kaliwungu Selatan	4 692,21	3 053,25		3 863,24	1 009,68
090 Brangsong	11 859,23	293,25		7 823,47	876,96
100 Pegandon	8 988,24	10 393,13		1 544,66	1 602,72
101 Ngampel	3 437,12	345,00		2 491,36	1 070,16
110 Gemuh	10 828,30	-		2 903,05	1 099,56
111 Ringinarum	9 045,97	-		3 316,67	1 305,36
120 Weleri	17 876,63	-	5 760 000,00	6 808,04	802,20
130 Rowosari	13 929,64	-	-	5 606,36	1 258,32
140 Kangkung	10 974,99	41,06	121 680,00	7 399,57	934,08
150 Cepiring	14 869,85	-	-	14 756,11	2 503,20
160 Patebon	6 583,23	276,00	-	1 669,90	2 898,0
170 Kendal	7 616,81	296,70	2 937 600,00	7 644,28	4 354,56
Kabupaten Kendal	195 391,95	940 382,20	13 364 400,0	102 919,64	40 603,08

Sumber/Source: Dinas Pertanian dan Pangan Kabupaten Kendal/Food and Agriculture Department of Kendal Regency

Tabel
Table 5.4.11

**Jumlah Produksi Susu Sapi dan Telur Unggas di
Kabupaten Kendal, 2020**
*Number of Cow Milk Production and Eggs in Kendal
Regency, 2020*

Kecamatan Subdistrict	Susu Sapi Cow Milk (liter)	Ayam Kampung Native Chicken		Ayam Petelur Layer	
		Jumlah Amount	Berat Weight (kg)	Jumlah Amount	Berat Weight (kg)
(1)	(2)	(3)	(4)	(5)	(6)
010 Plantungan	-	528 944	26 447,19	7 093 470	417 262,96
020 Sukorejo	-	607 550	30 377,49	168 701 942	9 923 643,56
030 Pageruyung	-	419 738	20 986,89	65 563 470	3 856 674,72
040 Patean	-	809 131	40 456,59	144 890 970	8 522 998,25
050 Singorojo	-	713 624	35 681,19	120 357 120	7 079 830,60
060 Limbangan	-	543 812	27 190,59	154 661 941	9 097 761,21
070 Boja	-	424 292	21 214,59	127 018 470	7 471 674,72
080 Kaliwungu	-	589 442	29 472,09	-	-
081 Kaliwungu Selatan	-	295 772	14 788,59	493 470	29 027,66
090 Brangsong	-	733 747	36 687,39	120 000	7 058,82
100 Pegandon	-	558 302	27 915,09	4 918 470	289 321,78
101 Ngampel	-	219 074	10 953,69	757 500	44 558,82
110 Gemuh	-	670 748	33 537,39	-	-
111 Ringinarum	-	561 830	28 091,49	-	-
120 Weleri	-	1 101 469	55 073,49	-	-
130 Rowosari	-	860 269	43 013,49	-	-
140 Kangkung	-	679 712	33 985,59	-	-
150 Cepiring	-	917 726	45 886,29	-	-
160 Patebon	-	411 332	20 566,59	-	-
170 Kendal	-	474 494	23 724,69	-	-
Kabupaten Kendal	0	12 121 008	606 050,40	794 576 823	46 739 813,12

Lanjutan Tabel/Continued Table 5.4.11

Kecamatan Subdistrict	Burung Puyuh Quail		Itik Duck		Itik Manila Muscovy Duck	
	Jumlah Amount	Berat Weight (kg)	Jumlah Amount	Berat Weight (kg)	Jumlah Amount	Berat Weight (kg)
(1)	(7)	(8)	(9)	(10)	(11)	(12)
010 Plantungan	-	-	675 916	51 993,50	54 433	4 187,18
020 Sukorejo	2 868 125	33 350,29	744 172	57 243,96	48 473	3 728,73
030 Pageruyung	3 412 500	39 680,23	612 358	47 104,42	43 563	3 351,01
040 Patean	4 044 610	47 030,35	650 266	50 020,42	29 287	2 252,87
050 Singorojo	720 000	8 372,09	763 018	58 693,65	162 600	12 507,75
060 Limbangan	-	-	1 171 312	90 100,88	37 643	2 895,61
070 Boja	-	-	839 265	64 558,88	16 675	1 282,67
080 Kaliwungu	600 000	6 976,74	2 258 386	173 721,96	40 791	3 137,78
081 Kaliwungu Selatan	450 000	5 232,56	899 313	69 177,96	16 437	1 264,39
090 Brangsong	-	-	1 232 278	94 790,57	13 309	1 023,75
100 Pegandon	727 500	8 459,30	704 373	54 182,57	30 416	2 339,69
101 Ngampel	123 750	1 438,95	783 969	60 305,34	17 863	1 374,06
110 Gemuh	-	-	818 583	62 967,96	18 556	1 427,36
111 Ringinarum	205 950	2 394,77	853 359	65 643,03	23 407	1 800,52
120 Weleri	-	-	1 146 904	88 223,34	11 547	888,19
130 Rowosari	-	-	1 045 869	80 451,50	22 298	1 715,22
140 Kangkung	-	-	1 196 637	92 049,03	14 655	1 127,32
150 Cepiring	-	-	1 815 153	139 627,19	51 642	3 972,42
160 Patebon	30 000	348,84	714 903	54 992,57	60 947	4 688,27
170 Kendal	-	-	1 217 211	93 631,65	95 281	7 329,29
Kabupaten Kendal	13 182 435	153 284,13	20 143 245	1 549 480,38	809 823	62 294,08

Sumber/Source: Dinas Pertanian dan Pangan Kabupaten Kendal/Food and Agriculture Department of Kendal Regency

Tabel
Table 5.4.12

Jumlah Pemasukan Ternak Dari Luar Kabupaten Kendal, 2020
Number of Livestock Imported to Kendal Regency, 2020

Kecamatan Subdistrict	Sapi Potong Beef Cattle	Sapi Perah Dairy Cow	Kerbau Buffalo	Kambing Goat	Domba Sheep	Babi Pig	Kuda Horse
(1)	(2)	(3)	(4)	(5)	(6)	(7)	(8)
010 Plantungan	-	-	-	-	-	-	-
020 Sukorejo	5 200	-	-	23 400	15 600	-	-
030 Pageruyung	-	-	-	-	-	-	-
040 Patean	-	-	-	-	-	-	-
050 Singorojo	-	-	-	-	-	-	-
060 Limbangan	-	-	-	-	-	-	-
070 Boja	852	-	-	5 574	1 157	-	-
080 Kaliwungu	-	-	-	-	-	-	-
081 Kaliwungu Selatan	-	-	-	-	-	-	-
090 Brangsong	-	-	-	-	-	-	-
100 Pegandon	-	-	-	-	-	-	-
101 Ngampel	-	-	-	-	-	-	-
110 Gemuh	-	-	-	-	-	-	-
111 Ringinarum	-	-	-	-	-	-	-
120 Weleri	-	-	-	-	-	-	-
130 Rowosari	-	-	-	-	-	-	-
140 Kangkung	-	-	-	-	-	-	-
150 Cepiring	-	-	-	4 000	772	-	-
160 Patebon	-	-	-	-	-	-	-
170 Kendal	-	-	-	-	-	-	-
Kabupaten Kendal	6 052	0	0	32 974	17 529	0	0

Sumber/Source: Dinas Pertanian dan Pangan Kabupaten Kendal/Food and Agriculture Department of Kendal Regency

Tabel
Table 5.4.13

Jumlah Pemasukan Unggas Dari Luar Kabupaten Kendal, 2020
Number of Poultry Imported to Kendal Regency, 2020

Kecamatan Subdistrict	Ayam Kampung Native Chicken	Ayam Petelur Layer	Ayam Pedaging Broiler	Puyuh Quail	Itik Duck
(1)	(2)	(3)	(4)	(5)	(6)
010 Plantungan	-	30 250	766 725	-	470
020 Sukorejo	1 000	584 201	2 478 020	17 650	786
030 Pageruyung	-	228 423	820 267	21 000	175
040 Patean	400	499 832	119 935	26 000	351
050 Singorojo	200	424 305	214 169	4 800	873
060 Limbangan	-	536 615	3 364 596	-	2 763
070 Boja	-	424 585	3 259 652	-	1 226
080 Kaliwungu	-	-	-	4 000	7 796
081 Kaliwungu Selatan	-	8 999	355 092	3 000	1 504
090 Brangsong	-	864	8 567	-	3 045
100 Pegandon	1 000	30 631	403 494	4 850	601
101 Ngampel	-	1 017	77 101	825	970
110 Gemuh	-	-	11 565	-	1 130
111 Ringinarum	-	-	1 285	1 373	1 291
120 Weleri	-	-	-	-	2 650
130 Rowosari	-	-	-	-	2 182
140 Kangkung	-	121	12 850	-	2 880
150 Cepiring	-	-	-	-	5 744
160 Patebon	200	813	14 563	200	650
170 Kendal	-	874	-	-	2 976
Kabupaten Kendal	2 800	2 771 530	11 907 881	83 698	40 061

Sumber/Source: Dinas Pertanian dan Pangan Kabupaten Kendal/Food and Agriculture Department of Kendal Regency

Tabel
Table 5.4.14

Jumlah Pengeluaran Ternak Keluar Kabupaten Kendal, 2020
Number of Livestock Exported From Kendal Regency, 2020

Kecamatan Subdistrict	Sapi Potong Beef Cattle	Sapi Perah Dairy Cow	Kerbau Buffalo	Kambing Goat	Domba Sheep	Babi Pig	Kuda Horse
(1)	(2)	(3)	(4)	(5)	(6)	(7)	(8)
010 Plantungan	709	-	-	884	3 987	-	-
020 Sukorejo	1 142	-	-	1 509	6 805	-	-
030 Pageruyung	630	-	-	2 258	3 078	-	-
040 Patean	935	-	-	2 328	996	-	-
050 Singorojo	300	-	-	2 289	740	-	-
060 Limbangan	332	-	-	1 948	787	-	-
070 Boja	234	-	-	996	396	-	-
080 Kaliwungu	132	-	-	950	357	-	-
081 Kaliwungu Selatan	10	-	-	723	92	-	-
090 Brangsong	20	-	-	548	120	-	-
100 Pegandon	54	-	-	580	-	-	-
101 Ngampel	11	-	-	622	13	-	-
110 Gemuh	51	-	-	465	181	-	-
111 Ringinarum	18	-	-	689	37	-	-
120 Weleri	25	-	-	728	313	-	-
130 Rowosari	16	-	-	515	477	-	-
140 Kangkung	4	-	-	252	136	-	-
150 Cepiring	34	-	-	699	410	-	-
160 Patebon	37	-	-	1 852	34	-	-
170 Kendal	5	-	-	367	42	-	-
Kabupaten Kendal	4 700	-	-	21 200	19 000	0	0

Sumber/Source: Dinas Pertanian dan Pangan Kabupaten Kendal/Food and Agriculture Department of Kendal Regency

Tabel
Table 5.4.15

Jumlah Pengeluaran Unggas Keluar Kabupaten Kendal, 2020
Number of Poultry Exported to Kendal Regency, 2020

Kecamatan Subdistrict	Ayam Kampung Native Chicken	Ayam Petelur Layer	Ayam Pedaging Broiler	Puyuh Quail	Itik Duck
(1)	(2)	(3)	(4)	(5)	(6)
010 Plantungan	97 867	8 925	644 400	-	394
020 Sukorejo	112 663	172 365	2 082 672	2 206	660
030 Pageruyung	77 310	67 395	689 400	2 625	147
040 Patean	150 608	146 723	18 000	3 250	295
050 Singorojo	132 630	122 189	180 000	600	733
060 Limbangan	100 665	158 325	2 827 800	-	2 321
070 Boja	78 167	128 850	2 739 600	-	1 030
080 Kaliwungu	109 255	-	-	500	6 548
081 Kaliwungu Selatan	53 975	2 325	181 800	375	1 263
090 Brangsong	136 418	120	-	-	2 558
100 Pegandon	103 393	6 750	644 400	606	505
101 Ngampel	39 538	758	-	103	815
110 Gemuh	124 559	-	-	-	949
111 Ringinarum	104 057	-	-	172	1 084
120 Weleri	205 637	-	-	-	2 226
130 Rowosari	160 235	-	-	-	1 833
140 Kangkung	126 247	-	-	-	2 419
150 Cepiring	171 050	-	-	-	4 825
160 Patebon	75 728	-	-	25	546
170 Kendal	87 617	-	-	-	2 499
Kabupaten Kendal	2 247 620	814 724	10 008 072	10 462	33 651

Sumber/Source: Dinas Pertanian dan Pangan Kabupaten Kendal/Food and Agriculture Department of Kendal Regency

5.5 PERIKANAN FISHERY

Tabel 5.5.1 Jumlah Kelompok Perikanan Tangkap, Perikanan Budidaya, Pengolah, dan Pemasaran Menurut Kecamatan di Kabupaten Kendal, 2021
Number of Fish Capture Joint Bussiness Group by Subdistrict and Subsector in Kendal Regency, 2021

Kecamatan Subdistrict	Perikanan Tangkap Catch Fisheries		Perikanan Budidaya Aquaculture		Pengolah dan Pemasaran Processing and Marketing	
	KUB ¹	Anggota Member	Pokdakan ²	Anggota Member	Poklahsari ³	Anggota Member
(1)	(2)	(3)	(4)	(5)	(6)	(7)
010 Plantungan	-	-	6	197	-	-
020 Sukorejo	-	-	18	378	-	-
030 Pageruyung	-	-	4	91	-	-
040 Patean	-	-	7	102	-	-
050 Singorojo	-	-	1	10	-	-
060 Limbangan	-	-	15	220	-	-
070 Boja	-	-	14	217	-	-
080 Kaliwungu	-	-	11	227	-	-
081 Kaliwungu Selatan	-	-	4	35	2	37
090 Brangsong	-	-	9	177	-	-
100 Pegandon	-	-	8	84	-	-
101 Ngampel	-	-	3	52	-	-
110 Gemuh	-	-	1	9	-	-
111 Ringinarum	-	-	6	88	-	-
120 Weleri	-	-	17	216	-	-
130 Rowosari	54	794	9	206	26	260
140 Kangkung	-	-	5	180	-	-
150 Cepiring	7	132	12	156	2	30
160 Patebon	12	253	22	359	4	4
170 Kendal	36	510	24	418	6	27
Kabupaten Kendal	109	1 689	196	3 422	40	358

Catatan/Note: ¹KUB : Kelompok Usaha Bersama/Joint Business Group

²Pokdakan : Kelompok Pembudidaya Ikan/Fish Cultivators Group

³Poklahsar : Kelompok Pengolah dan Pemasar/Processors and Marketers Group

Sumber/Source: Dinas Kelautan dan Perikanan Kabupaten Kendal/Maritime and Fishery Service Office of Kendal Regency

Tabel
Table 5.5.2

Produksi Perikanan Tangkap Menurut Kecamatan dan Subsektor di Kabupaten Kendal, 2021
Production of Fish Capture by Subdistrict and Subsector in Kendal Regency, 2021

Kecamatan Subdistrict	Perikanan Laut Marine Fisheries		Perairan Umum Inland Water	
	Prod Production (kg)	Nilai Value (rupiah/rupiahs)	Produksi Production (kg)	Nilai Value (rupiah/rupiahs)
(1)	(2)	(3)	(4)	(5)
010 Plantungan	-	-	3 640	45 570 000
020 Sukorejo	-	-	3 675	44 365 000
030 Pageruyung	-	-	4 377	61 215 000
040 Patean	-	-	3 875	57 917 500
050 Singorojo	-	-	2 782	37 098 500
060 Limbangan	-	-	2 498	26 495 000
070 Boja	-	-	3 334	44 962 500
080 Kaliwungu	86 955	1 954 405 000	121 442	1 765 680 000
081 Kalsel	-	-	5 804	83 682 500
090 Brangsong	-	-	7 420	106 440 000
100 Pegandon	-	-	3 198	37 340 000
101 Ngampel	-	-	2 995	26 965 000
110 Gemuh	-	-	18 413	268 460 000
111 Ringinarum	-	-	8 035	114 830 000
120 Weleri	-	-	10 375	146 250 000
130 Rowosari	2 426 548	37 134 338 000	57 537	834 120 000
140 Kangkung	-	-	79 582	1 155 060 000
150 Cepiring	490 011	11 860 292 000	23 687	351 420 000
160 Patebon	60 045	1 187 745 000	29 116	422 722 500
170 Kendal	857 782	15 641 599 000	4 852	60 115 500
Kabupaten Kendal	3 921 341	67 778 379 000	396 637	5 690 709 000

Sumber/Source: Dinas Kelautan dan Perikanan Kabupaten Kendal/Maritime and Fishery Service Office of Kendal Regency

Tabel
Table 5.5.3

Volume Produksi dan Nilai Transaksi Lelang Menurut Tempat Pelelangan Ikan di Kabupaten Kendal, 2021
Number of Production and Value of Transaction Auction by Fish Auction Site in Kendal Regency, 2021

Tahun Year	Tawang		Sendang Sikucing	
	Prod Production (kg)	Nilai Value (rupiah/rupiahs)	Produksi Production (kg)	Nilai Value (rupiah/rupiahs)
(1)	(2)	(3)	(4)	(5)
2010	579 086	4 378 842 000	774 345	2 484 774 000
2011	537 239	4 400 166 000	938 203	2 918 428 000
2012	401 780	2 714 517 000	1 435 902	3 462 384 000
2013	488 069	3 492 021 000	1 126 987	3 546 512 000
2014	543 436	4 725 532 000	1 130 686	4 875 980 000
2015	545 815	5 390 713 000	950 433	4 502 929 000
2016	880 124	6 995 426 000	1 069 477	6 129 955 000
2017	1 035 555	9 170 833 000	1 282 939	8 851 920 000
2018	879 977	9 077 100 000	1 376 236	9 539 944 000
2019	806 307	9 575 060 000	842 563	5 920 405 000
2020	817 237	5 743 574 000	839 130	10 057 101 000
2021	667 329	4 812 855 000	586 899	9 888 398 000

Lanjutan Tabel/*Continued Table 5.5.3*

Tahun Year	Tanggul Malang		Bandengan	
	Prod Production (kg)	Nilai Value (rupiah/rupiahs)	Produksi Production (kg)	Nilai Value (rupiah/rupiahs)
(1)	(6)	(7)	(8)	(9)
2010	17 314	141 048 000	15 368	328 418 000
2011	87 657	1 277 329 000	148 669	1 977 430 000
2012	114 997	1 923 313 000	62 042	1 831 648 000
2013	73 421	1 196 471 000	43 732	641 364 000
2014	109 314	2 136 882 000	147 591	1 812 362 000
2015	96 373	1 689 160 000	64 356	898 334 000
2016	47 108	971 319 000	484 933	3 463 405 000
2017	95 192	2 127 843 000	431 106	5 906 626 000
2018	118 143	3 044 029 000	221 977	4 722 989 000
2019	102 744	2 363 277 000	100 739	1 042 686 000
2020	146 150	3 390 054 000	79 065	654 169 000
2021	134 386	3 946 642 000	29 390	271 855 000

Lanjutan Tabel/*Continued Table 5.5.3*

Tahun Year	Karangsari		Jumlah	
	Prod Production (kg)	Nilai Value (rupiah/rupiahs)	Produksi Production (kg)	Nilai Value (rupiah/rupiahs)
(1)	(10)	(11)	(12)	(13)
2010	-	-	1 386 113	2 625 822 000
2011	-	-	1 711 768	4 195 757 000
2012	41 454	1 076 509 000	2 056 175	6 462 206 000
2013	90 598	726 029 000	1 822 807	5 469 012 000
2014	124 153	1 072 895 000	2 055 180	8 085 757 000
2015	201 927	1 483 818 000	1 858 904	7 675 907 000
2016	604 803	4 016 211 000	3 086 445	11 117 485 000
2017	481 971	3 867 711 000	3 326 763	14 847 474 000
2018	165 621	1 365 651 000	2 761 954	13 949 624 000
2019	41 998	293 479 700	1 894 351	8 577 161 700
2020	39 747	411 664 000	1 921 329	13 858 819 000
2021	32 202	380 884 000	1 450 206	19 300 634 000

Sumber/*Source*: Dinas Kelautan dan Perikanan Kabupaten Kendal/Maritime and Fishery Service Office of Kendal Regency

Tabel
Table 5.5.4

Luas, Produksi, dan Nilai Produksi Perairan Umum Menurut Kecamatan di Kabupaten Kendal, 2021
Area, Production, and Its Value of Public Territorial in Kendal by Subdistrict in Kendal Regency, 2021

Kecamatan Subdistrict	Luas Area (ha)	Produksi Production (kg)	Nilai Value (rupiah/rupiahs)
(1)	(2)	(3)	(4)
010 Plantungan	25	3 640	45 570 000
020 Sukorejo	43	3 675	44 365 000
030 Pageruyung	10	4 377	61 215 000
040 Patean	12	3 875	57 917 500
050 Singorojo	70	2 782	37 098 500
060 Limbangan	15	2 498	26 495 000
070 Boja	9	3 334	44 962 500
080 Kaliwungu	35	121 442	1 765 680 000
081 Kaliwungu Selatan	11	5 804	83 682 500
090 Brangsong	90	7 420	106 440 000
100 Pegandon	1	3 198	37 340 000
101 Ngampel	41	2 995	26 965 000
110 Gemuh	47	18 413	268 460 000
111 Ringinarum	1	8 035	114 830 000
120 Weleri	1	10 375	146 250 000
130 Rowosari	8	57 537	834 120 000
140 Kangkung	5	79 582	1 155 060 000
150 Cepiring	9	23 687	351 420 000
160 Patebon	15	29 116	422 722 500
170 Kendal	40	4 852	60 115 500
Kabupaten Kendal	488	396 637	5 690 709 000

Sumber/Source: Dinas Kelautan dan Perikanan Kabupaten Kendal/Maritime and Fishery Service Office of Kendal Regency

Tabel
Table 5.5.5

Produksi Perikanan Budidaya Menurut Kecamatan dan Subsektor di Kabupaten Kendal, 2021
Production of Fisheries Cultivation by Subdistrict and Subsector in Kendal Regency, 2021

Kecamatan Subdistrict	Tambak/Embankment		Kolam/Ponds	
	Produksi Production (kg)	Nilai Value (rupiah/rupiahs)	Produksi Production (kg)	Nilai Value (rupiah/rupiahs)
(1)	(2)	(3)	(4)	(5)
010 Plantungan	-	-	133 630	2 306 070 000
020 Sukorejo	-	-	151 430	2 590 300 000
030 Pageruyung	-	-	228 260	3 979 080 000
040 Patean	-	-	174 090	2 982 000 000
050 Singorojo	-	-	56 700	963 900 000
060 Limbangan	-	-	242 000	4 244 340 000
070 Boja	-	-	365 380	6 349 740 000
080 Kaliwungu	8 512 200	236 666 800 000	32 200	547 400 000
081 Kaliwungu Selatan	-	-	81 300	1 382 100 000
090 Brangsong	1 741 000	46 714 400 000	69 900	1 202 700 000
100 Pegandon	-	-	30 730	555 860 000
101 Ngampel	-	-	23 900	406 300 000
110 Gemuh	-	-	54 100	919 700 000
111 Ringinarum	-	-	68 600	1 166 200 000
120 Weleri	-	-	116 650	1 986 200 000
130 Rowosari	474 810	16 414 900 000	809 260	13 897 820 000
140 Kangkung	1 780 550	55 546 400 000	172 670	3 117 490 000
150 Cepiring	950 970	19 588 800 000	135 300	2 300 100 000
160 Patebon	4 072 270	138 482 900 000	89 000	1 514 500 000
170 Kendal	2 486 800	77 200 200 000	179 600	3 053 200 000
Kabupaten Kendal	20 018 600	590 614 400 000	3 214 700	55 465 000 000

Sumber/Source: Dinas Kelautan dan Perikanan Kabupaten Kendal/Maritime and Fishery Service Office of Kendal Regency

Tabel
Table 5.5.6

**Produksi dan Nilai Produksi Ikan Air Payau (Tambak)
Menurut Bulan di Kabupaten Kendal, 2021
Number of Production and Its Value of Brackish Fish Every
Month in Kendal Regency, 2021**

Bulan Month	Luas Area (ha)	Jumlah Pembudidaya Number of Cultivators	Bandeng Milkfish	
			Produksi Production (kg)	Nilai Value (rupiah/rupiahs)
(1)	(2)	(3)	(4)	(5)
Januari	158 484	1 996	1 128 600	20 314 800 000
Februari	158 484	1 996	1 123 000	20 214 000 000
Maret	158 484	1 996	1 138 100	20 485 800 000
April	158 484	1 996	1 126 000	20 268 000 000
Mei	158 484	1 996	1 127 400	20 293 200 000
Juni	158 484	1 996	1 129 700	20 334 600 000
Juli	158 484	1 996	1 152 500	20 745 000 000
Agustus	158 484	1 996	1 150 700	20 712 600 000
September	158 484	1 996	1 153 100	20 755 800 000
Oktober	158 484	1 996	1 148 700	20 676 600 000
November	158 484	1 996	1 151 200	20 721 600 000
Desember	158 484	1 996	1 150 800	20 714 400 000
Kabupaten Kendal			13 679 800	246 236 400 000

Lanjutan Tabel/*Continued Table 5.5.6*

Bulan Month	Udang Windu Tiger Prawns		Udang Vannamei	
	Produksi Production (kg)	Nilai Value (rupiah/rupiahs)	Produksi Production (kg)	Nilai Value (rupiah/rupiahs)
(1)	(6)	(7)	(8)	(9)
Januari	28 610	2 288 800 000	295 000	22 125 000 000
Februari	28 740	2 299 200 000	296 100	22 207 500 000
Maret	28 300	2 264 000 000	292 000	21 900 000 000
April	26 590	2 127 200 000	276 400	20 730 000 000
Mei	25 970	2 077 600 000	244 500	18 337 500 000
Juni	27 920	2 233 600 000	241 200	18 090 000 000
Juli	29 330	2 346 400 000	246 700	18 502 500 000
Agustus	28 640	2 291 200 000	249 400	18 705 000 000
September	30 280	2 422 400 000	253 300	18 997 500 000
Oktober	35 900	2 872 000 000	256 700	19 252 500 000
November	33 800	2 704 000 000	254 000	19 050 000 000
Desember	34 620	2 769 600 000	232 200	17 415 000 000
Kabupaten Kendal	358 700	28 696 000 000	3 137 500	235 312 500 000

Lanjutan Tabel/*Continued Table 5.5.6*

Bulan Month	Nilai		Rumput Laut	
	Produksi Production (kg)	Nilai Value (rupiah/rupiahs)	Produksi Production (kg)	Nilai Value (rupiah/rupiahs)
(1)	(10)	(11)	(12)	(13)
Januari	14 500	290 000 000	22 000	11 000 000
Februari	15 000	300 000 000	18 000	9 000 000
Maret	14 700	294 000 000	21 000	10 500 000
April	15 050	301 000 000	24 000	12 000 000
Mei	14 600	292 000 000	25 000	12 500 000
Juni	14 100	282 000 000	27 000	13 500 000
Juli	13 390	267 800 000	38 000	19 000 000
Agustus	13 160	263 200 000	39 000	19 500 000
September	13 000	260 000 000	41 000	20 500 000
Oktober	23 600	472 000 000	44 300	22 150 000
November	23 400	468 000 000	36 400	18 200 000
Desember	23 300	466 000 000	28 300	14 150 000
Kabupaten Kendal	197 800	3 956 000 000	364 000	182 000 000

Lanjutan Tabel/Continued Table 5.5.6

Bulan Month	Udang Lainnya Other Shrimp		Jumlah Total	
	Produksi Production (kg)	Nilai Value (rupiah/rupiahs)	Produksi Production (kg)	Nilai Value (rupiah/rupiahs)
(1)	(14)	(15)	(16)	(17)
Januari	168 500	5 620 500 000	1 657 210	50 650 100 000
Februari	169 000	5 660 000 000	1 649 840	50 689 700 000
Maret	178 800	5 987 000 000	1 672 900	50 941 300 000
April	156 400	5 249 000 000	1 624 440	48 687 200 000
Mei	163 000	5 457 500 000	1 600 470	46 470 300 000
Juni	167 600	5 614 000 000	1 607 520	46 567 700 000
Juli	207 000	6 913 500 000	1 686 920	48 794 200 000
Agustus	206 900	6 900 000 000	1 687 800	48 891 500 000
September	206 700	6 892 500 000	1 697 380	49 348 700 000
Oktober	215 300	7 185 000 000	1 724 500	50 480 250 000
November	221 300	7 394 500 000	1 720 100	50 356 300 000
Desember	220 300	7 358 000 000	1 689 520	48 737 150 000
Kabupaten Kendal	2 280 800	76 231 500 000	20 018 600	590 614 400 000

Sumber/Source: Dinas Kelautan dan Perikanan Kabupaten Kendal/Maritime and Fishery Service Office of Kendal Regency

Tabel
Table 5.5.7

**Produksi dan Nilai Produksi Ikan Air Tawar (Kolam)
Menurut Kecamatan di Kabupaten Kendal, 2021**
*Number of Production and Its Value of Freshwater Fish by
Subdistrict in Kendal Regency, 2021*

Kecamatan Subdistrict	Luas Area (ha)	Jumlah Rumah Tangga Pembudidaya Number of Cultivators Family	Lele Catfish	
			Produksi Production (kg)	Nilai Value (rupiah/rupiahs)
(1)	(2)	(3)	(4)	(5)
010 Plantungan	12 441	194	119 400	2 029 800 000
020 Sukorejo	7 318	210	146 100	2 483 700 000
030 Pageruyung	25 900	212	201 750	3 429 750 000
040 Patean	8 786	282	171 800	2 920 600 000
050 Singorojo	2 363	24	56 700	963 900 000
060 Limbangan	8 238	122	208 300	3 541 100 000
070 Boja	18 246	198	330 900	5 625 300 000
080 Kaliwungu	1 464	17	32 200	547 400 000
081 Kaliwungu Selatan	2 865	63	81 300	1 382 100 000
090 Brangsong	3 190	52	65 100	1 106 700 000
100 Pegandon	934	41	28 500	484 500 000
101 Ngampel	941	40	23 900	406 300 000
110 Gemuh	2 228	41	54 100	919 700 000
111 Ringinarum	2 487	29	68 600	1 166 200 000
120 Weleri	6 559	115	115 600	1 965 200 000
130 Rowosari	28 340	95	795 100	13 516 700 000
140 Kangkung	7 950	61	155 250	2 639 250 000
150 Cepiring	6 403	80	135 300	2 300 100 000
160 Patebon	4 529	68	88 500	1 504 500 000
170 Kendal	7 302	52	179 600	3 053 200 000
Kabupaten Kendal	158 484	1 996	3 058 000	51 986 000 000

Lanjutan Tabel/Continued Table 5.5.7

Kecamatan Subdistrict	Karper Carp		Nila Parroth Fish	
	Produksi Production (kg)	Nilai Value (rupiah/rupiahs)	Produksi Production (kg)	Nilai Value (rupiah/rupiahs)
(1)	(6)	(7)	(8)	(9)
010 Plantungan	2 330	48 930 000	6 570	131 400 000
020 Sukorejo	-	-	-	-
030 Pageruyung	3 070	64 470 000	11 100	222 000 000
040 Patean	-	-	-	-
050 Singorojo	-	-	-	-
060 Limbangan	-	-	-	-
070 Boja	-	-	18 960	379 200 000
080 Kaliwungu	-	-	-	-
081 Kaliwungu Selatan	-	-	-	-
090 Brangsong	-	-	4 800	96 000 000
100 Pegandon	-	-	-	-
101 Ngampel	-	-	-	-
110 Gemuh	-	-	-	-
111 Ringinarum	-	-	-	-
120 Weleri	-	-	1 050	21 000 000
130 Rowosari	-	-	6 000	120 000 000
140 Kangkung	-	-	1 100	22 000 000
150 Cepiring	-	-	-	-
160 Patebon	-	-	-	-
170 Kendal	-	-	-	-
Kabupaten Kendal	12 400	260 400 000	74 800	1 496 000 000

Lanjutan Tabel/Continued Table 5.5.7

Kecamatan Subdistrict	Gurame		Patin Silver Catfish		Bawal	
	Produksi Production (kg)	Nilai Value (rupiah/rupiahs)	Produksi Production (kg)	Nilai Value (rupiah/ rupiahs)	Produksi Production (kg)	Nilai Value (rupiah/ rupiahs)
(1)	(8)	(9)	(10)	(11)	(14)	(15)
010 Plantungan	-	-	-	-	2 910	52 380 000
020 Sukorejo	-	-	-	-	-	-
030 Pageruyung	2 910	93 120 000	-	-	5 530	99 540 000
040 Patean	-	-	-	-	-	-
050 Singorojo	-	-	-	-	-	-
060 Limbangan	-	-	-	-	-	-
070 Boja	3 900	124 800 000	-	-	4 560	82 080 000
080 Kaliwungu	-	-	-	-	-	-
081 Kal. Selatan	-	-	-	-	-	-
090 Brangsong	-	-	-	-	-	-
100 Pegandon	2 230	71 360 000	-	-	-	-
101 Ngampel	-	-	-	-	-	-
110 Gemuh	-	-	-	-	-	-
111 Ringinarum	-	-	-	-	-	-
120 Weleri	-	-	-	-	-	-
130 Rowosari	-	-	-	-	-	-
140 Kangkung	9 720	311 040 000	-	-	-	-
150 Cepiring	-	-	-	-	-	-
160 Patebon	-	-	-	-	-	-
170 Kendal	-	-	-	-	-	-
Kab. Kendal	31 800	1 017 600 000	6 600	145 200 000	18 500	333 000 000

Lanjutan Tabel/Continued Table 5.5.7

Kecamatan Subdistrict	Tawes		Jumlah Total	
	Produksi Production (kg)	Nilai Value (rupiah/rupiahs)	Produksi Production (kg)	Nilai Value (rupiah/rupiahs)
(1)	(16)	(17)	(16)	(17)
010 Plantungan	2 420	43 560 000	133 630	2 306 070 000
020 Sukorejo	-	-	151 430	2 590 300 000
030 Pageruyung	3 900	70 200 000	228 260	3 979 080 000
040 Patean	-	-	174 090	2 982 000 000
050 Singorojo	-	-	56 700	963 900 000
060 Limbangan	-	-	242 000	4 244 340 000
070 Boja	-	-	365 380	6 349 740 000
080 Kaliwungu	-	-	32 200	547 400 000
081 Kaliwungu Selatan	-	-	81 300	1 382 100 000
090 Brangsong	-	-	69 900	1 202 700 000
100 Pegandon	-	-	30 730	555 860 000
101 Ngampel	-	-	23 900	406 300 000
110 Gemuh	-	-	54 100	919 700 000
111 Ringinarum	-	-	68 600	1 166 200 000
120 Weleri	-	-	116 650	1 986 200 000
130 Rowosari	-	-	809 260	13 897 820 000
140 Kangkung	-	-	172 670	3 117 490 000
150 Cepiring	-	-	135 300	2 300 100 000
160 Patebon	-	-	89 000	1 514 500 000
170 Kendal	-	-	179 600	3 053 200 000
Kabupaten Kendal	12 600	226 800 000	3 214 700	55 465 000 000

Sumber/Source: Dinas Kelautan dan Perikanan Kabupaten Kendal/Maritime and Fishery Service Office of Kendal Regency

Tabel
Table 5.5.8

Jumlah Perahu/Kapal Menurut Tempat Pelelangan Ikan dan Jenis Kapal di Kabupaten Kendal, 2021
Number of Fishing Boats by Fish Auction Site and Type of Boat in Kendal Regency, 2021

Kecamatan Subdistrict	Tempat Pelelangan Ikan Fish Auction Site	Perahu Motor Tempel Outboard Motorboat	Kapal Motor Inboard Motorboat	
(1)	(2)	(3)	(4)	
010	Plantungan	-	-	
020	Sukorejo	-	-	
030	Pageruyung	-	-	
040	Patean	-	-	
050	Singorojo	-	-	
060	Limbangan	-	-	
070	Boja	-	-	
080	Kaliwungu	14	4	
081	Kaliwungu Selatan	-	-	
090	Brangsong	-	-	
100	Pegandon	-	-	
101	Ngampel	-	-	
110	Gemuh	-	-	
111	Ringinarum	-	-	
120	Weleri	-	-	
130	Tawang	18	800	
	Sedang Sikucing	15	200	
140	Kangkung	-	28	
150	Cepiring	Tanggul malang	21	130
160	Patebon	-	44	130
170	Kendal	Bandengan	30	400
		Karangsari	10	200
Kabupaten Kendal		152	1 892	

Sumber/Source: Dinas Kelautan dan Perikanan Kabupaten Kendal/Maritime and Fishery Service Office of Kendal Regency

5.6 PERTANIAN LAINNYA OTHERS AGRICULTURE

Tabel 5.6.1 **Jumlah Alat-Alat Pertanian di Kabupaten Kendal, 2021**
Table 5.6.1 **Number of Agricultural Machineries in Kendal Regency, 2021**

Jenis Alat <i>Kind of Machineries</i>	Dapat Digunakan <i>Still Usefull</i>	Rusak/Damaged	
		Dapat Diperbaiki <i>Can Be Repaired</i>	Tidak Dapat Diperbaiki <i>Can't Be Repaired</i>
(1)	(2)	(3)	(4)
PENGOLAHAN TANAH			
Traktor Roda Dua	1 025	-	92
Traktor Roda Empat			
Traktor Mini	-	-	-
Traktor Besar	-	-	-
Traktor medium	37	-	2
PEMBERANTASAN HAMA			
Hand Sprayer	15 799	-	425
Knapsack Motor Sprayer/Duster	-	-	-
Skit Motor	-	-	-
Emposan	20	-	18
PERALATAN			
Perontok Padi (Thresher)	432	-	16
Pengering Padi (Drier)	12	-	-
Pembersih gabah (Cleaner)	-	-	-
Penyosoh Beras (Polisher)	-	-	-
Penggilingan Padi (RMU)	46	-	-
Penggilingan Padi Besar	21	-	-
Penggilingan Padi Kecil (PPK)	378	-	25

Lanjutan Tabel/*Continued Table 5.6.1*

Jenis Alat <i>Kind of Machineries</i>	Dapat Digunakan <i>Still Usefull</i>	Rusak/Damaged	
		Dapat Diperbaiki <i>Can Be Repaired</i>	Tidak Dapat Diperbaiki <i>Can't Be Repaired</i>
(1)	(2)	(3)	(4)
PENGOLAH JAGUNG			
Pemipil Jagung	87	-	3
Pemberas Jagung	-	-	-
PENGOLAHAN UBI KAYU			
Pemarut Ubi Kayu	-	-	-
Penggiling Tapioka	-	-	-
Penggilingan Tepung Beras	-	-	-
POMPA AIR	1 231	-	54

Sumber/*Source*: Dinas Pertanian dan Pangan Kabupaten Kendal/*Food and Agriculture Department of Kendal Regency*

Tabel
Table 5.6.2

Jumlah Pengadaan Pupuk di Kabupaten Kendal, 2021
Number of Supply Fertilizer in Kendal Regency, 2021

Bulan Month	Jenis Pupuk/ Kind of Fertilizer			
	Urea (ton)	SP 36 (ton)	ZA (ton)	Phonska (ton)
(1)	(2)	(3)	(4)	(5)
Januari/January	1171,19	32,59	38,51	1007,07
Februari/February	1 030,59	48,01	45,04	827,03
Maret/March	1 673,21	86,81	93,01	1 213,14
April/April	1 765,88	100,49	120,81	1 122,57
Mei/May	1 273,26	151,65	183,37	770,59
Juni/June	1 957,82	211,89	357,76	1 297,86
Juli/July	1 515,73	134,56	260,61	1 093,49
Agustus/August	1 768,56	82,51	141,11	1 606,55
September/September	1 882,58	116,74	128,02	1 775,12
Oktober/October	1 603,52	175,49	187,73	1 559,55
November/November	2 254,28	235,20	348,27	2 187,89
Desember/December	3168,24	395,83	475,05	2022,37
Jumlah/Total	21 064,86	1 771,77	2 379,29	16 483,23

Sumber/Source: Dinas Perdagangan Kabupaten Kendal/Department of Industry and Commerce of Kendal Regency

Tabel
Table 5.6.3

Luas Tambah Tanam Tanaman Pangan di Kabupaten Kendal, 2021
Added Area for Food Crops Planting in Kendal Regency, 2021

Kecamatan Subdistrict	Padi Sawah Wet Land Paddy (ha)	Padi Gogo Dry Land Paddy (ha)	Jagung Maize (ha)	Kacang Kedelai Soy beans (ha)
(1)	(2)	(3)	(4)	(5)
010 Plantungan	1 921,4	-	1 931,8	-
020 Sukorejo	1 079,2	-	3 688,6	-
030 Pageruyung	1 361,6	-	2 766,7	-
040 Patean	977,1	-	6 439,1	1,0
050 Singorojo	1 178,5	-	1 687,4	-
060 Limbangan	3 385,1	-	145,5	-
070 Boja	3 561,5	-	421,1	-
080 Kaliwungu	1 127,4	-	75,0	-
081 Kaliwungu Selatan	1 036,8	-	677,1	-
090 Brangsong	2 405,1	-	272,7	-
100 Pegandon	1 330,7	-	2 672,3	-
101 Ngampel	1 935,9	-	1 032,6	-
110 Gemuh	864,3	-	4 468,7	-
111 Ringinarum	566,6	-	1 913,8	-
120 Weleri	2 018,7	-	1 118,4	-
130 Rowosari	4 414,3	-	38,5	-
140 Kangkung	2 174,8	-	3 093,0	273,7
150 Cepiring	2 278,0	-	219,7	-
160 Patebon	2 602,7	-	480,4	-
170 Kendal	2 231,7	-	46,3	-
Kabupaten Kendal	38 451,4	0,0	33 188,7	274,7

Lanjutan Tabel/*Continued Table 5.6.3*

Kecamatan Subdistrict	Kacang Tanah Pea nuts (ha)	Kacang Hijau Green Peas (ha)	Ubi Kayu Cas sava (ha)	Ubi Jalar Sweet Potatoes (ha)
(1)	(6)	(7)	(8)	(9)
010 Plantungan	3,9	-	-	6,7
020 Sukorejo	15,0	-	45,0	23,0
030 Pageruyung	3,9	-	4,0	1,0
040 Patean	-	-	-	-
050 Singorojo	-	5,0	6,0	2,0
060 Limbangan	-	-	27,0	-
070 Boja	-	-	6,0	101,2
080 Kaliwungu	1,0	-	10,0	-
081 Kaliwungu Selatan	12,0	-	117,0	-
090 Brangsong	20,0	-	13,0	-
100 Pegandon	-	113,5	-	-
101 Ngampel	-	140,7	49,0	-
110 Gemuh	-	20,0	-	-
111 Ringinarum	-	-	-	-
120 Weleri	-	-	-	-
130 Rowosari	-	-	-	-
140 Kangkung	-	33,7	-	-
150 Cepiring	-	1,0	-	-
160 Patebon	-	64,6	-	-
170 Kendal	-	9,6	-	-
Kabupaten Kendal	55,8	388,1	277,0	133,9

Sumber/*Source*: Dinas Pertanian dan Pangan Kabupaten Kendal/*Food and Agriculture Department of Kendal Regency*

6

PERTAMBANGAN DAN ENERGI MINING AND ENERGY

DAYA TERPASANG  **585.593.730 VA**
Installed Electricity Power

11.317.145.609 kWh  **PRODUKSI LISTRIK**
Production

LISTRIK TERJUAL  **1.083.812.564 kWh**
Electricity Sold

1.805.963 kWh  **DIPAKAI SENDIRI**
Own Used

PELANGGAN LISTRIK

Electricity Customers

ULP KENDAL

158,9
ribu

ULP WELERI

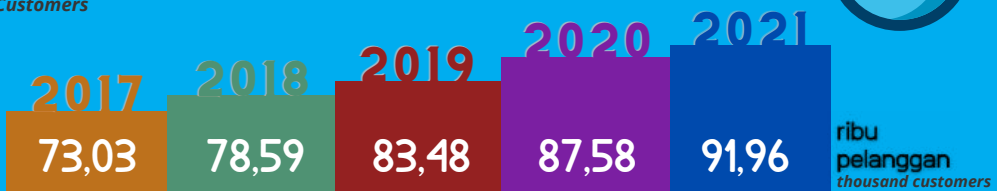
117,11
ribu

ULP BOJA

103,1
ribu

PELANGGAN PDAM

PDAM Customers



PENJELASAN TEKNIS

1. Kapasitas listrik terpasang adalah total kapasitas dari seluruh mesin pembangkit listrik yang dioperasikan.
2. Listrik yang dibangkitkan adalah jumlah listrik yang dibangkitkan oleh seluruh mesin pembangkit listrik dan dinyatakan dalam satuan dasar *Watt hours*.
3. Jumlah listrik/gas/air bersih yang terjual/didistribusikan adalah banyaknya listrik/gas/air bersih yang disalurkan kepada para pelanggan.
4. Kapasitas produksi potensial adalah hubungan antara output yang sebenarnya diproduksi dengan peralatan yang terpasang dan potensi output yang dapat diproduksi dengan peralatan terpasang tersebut, jika kapasitas sepenuhnya digunakan.
5. Volume air bersih yang disalurkan adalah banyaknya air bersih yang disalurkan oleh perusahaan air bersih (dalam satuan m^3). Semakin besar volume air bersih yang disalurkan maka akan semakin terpenuhi kebutuhan konsumen akan air bersih.

TECHNICAL NOTES

1. *Installed electricity capacity is the total capacity of all operated power plants machines.*
2. *Electricity generated is the the amount of electricity generated by all power plant engine in Watt hours standard unit.*
3. *Sold, distributed electricity/gas/cleaned water is total electricity/gas/cleaned water distributed to customers.*
4. *Potential capacity production is relationship between output that is actually produced with the installed equipment, and the potential output which could be produced with it, if capacity was fully used.*
5. *Volume of water distributed is the amount of water that can be distributed by the water company (in units of m^3). The greater the volume of water distributed it will be increasingly fulfilled the needs of consumers for clean water.*

ULASAN

Kebutuhan energi listrik terus meningkat setiap tahun. Hal ini dapat dilihat dari jumlah listrik terjual dan pelanggan listrik yang terus meningkat. Jumlah listrik terjual tahun 2021 sebesar 1.083.812.564 kWh. Jumlah pelanggan listrik di PT PLN (Persero) di Kabupaten Kendal sebanyak 379.079 pelanggan atau naik 4,41% dari tahun sebelumnya. Jumlah pelanggan terbesar di PT.PLN ULP Kendal sebanyak 158.890 pelanggan (41,91%).

Air merupakan sumber energi utama selain listrik. Jumlah pelanggan listrik terus meningkat tiap tahun. Pada tahun 2021 jumlah pelanggan PDAM Tirta Panguripan Kabupaten Kendal sebesar 91.959 pelanggan (naik 4,99% dari tahun 2020). Sebagian besar dari pelanggan tersebut merupakan rumah tangga (96,59%).

Wilayah pelayanan PDAM Tirta Panguripan Kabupaten Kendal sebanyak 14 wilayah pelayanan yang tersebar diseluruh wilayah Kabupaten Kendal. Banyaknya air yang disalurkan pada wilayah pelayanan tersebut sebesar 14.861.144 m³ atau senilai 80,28 milyar rupiah. Dari 14 wilayah pelayanan, wilayah pelayanan Kendal Barat terbanyak menyalurkan air minum dibanding wilayah pelayanan lain yaitu sebesar 2.225.761m³ atau sebesar 12,32 milyar rupiah.

DESCRIPTION

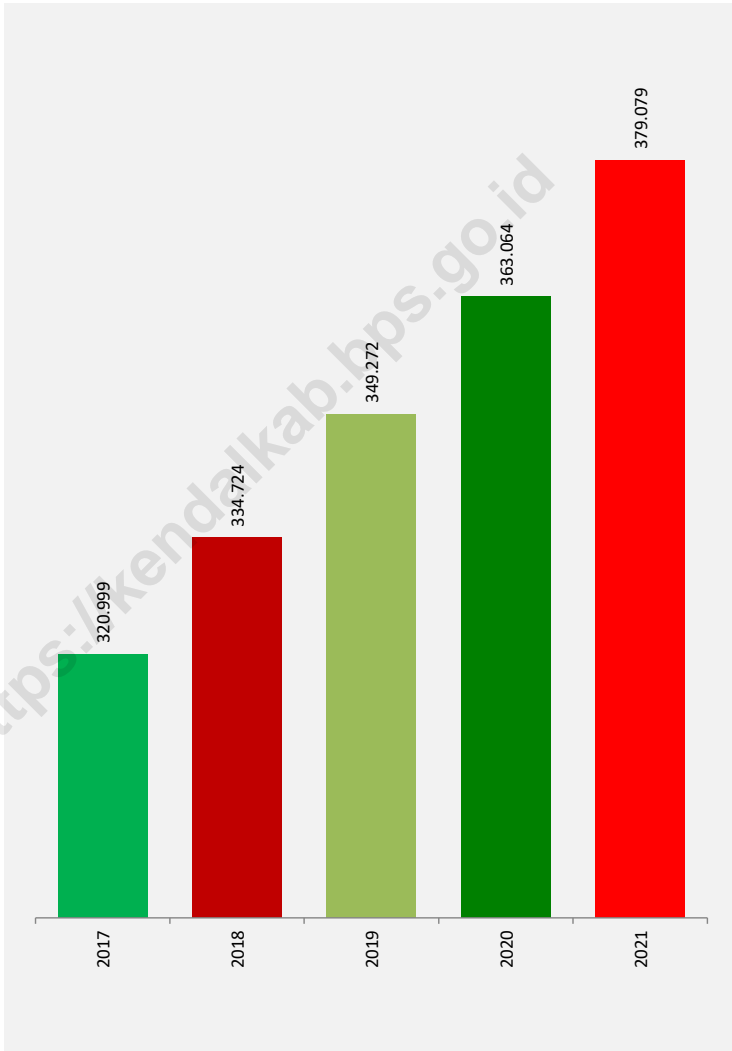
The need for electrical energy continues to increase every year. This can be seen from the increasing number of electricity sold and electricity customers. The amount of electricity sold in 2021 is 1,083,812,564 kWh. The number of electricity customers at PT PLN (Persero) in Kendal Regency was 379,079, an increase of 4.41% from the previous year. The largest number of customers at PT PLN ULP Kendal as many as 158,890 customers (41.91%).

Water is the main source of energy besides electricity. The number of electricity customers continues to increase every year. In 2021, the number of PDAM Tirta Panguripan customers in Kendal Regency was 91,959 customers (up 4.99% from 2020). Most of these customers are households (96.59%).

The service areas of PDAM Tirta Panguripan Kendal Regency are 14 service areas spread throughout the Kendal Regency. The amount of drinking water distributed in the service area is 14,861,144 m³ or worth 80.28 billion rupiahs. Of the fourteenth service areas, West Kendal's service area supplies the most water compared to other service areas, which is 2,225,761 m³ or as much as 12,32 billion rupiahs.

Gambar 6.1
Figures

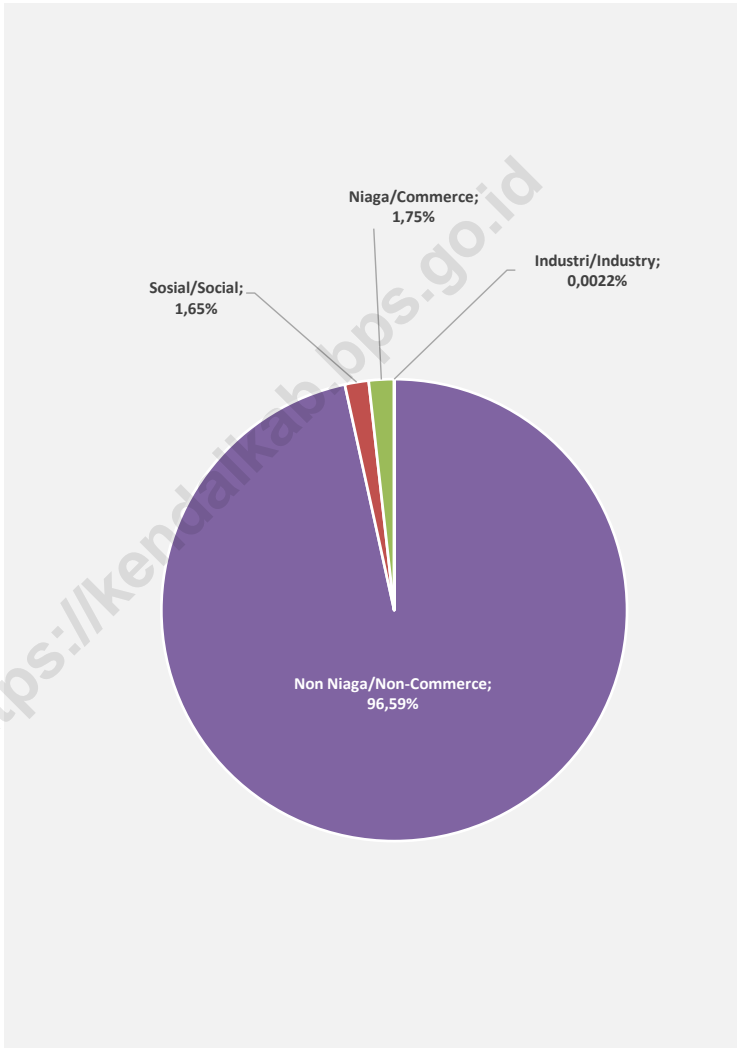
Jumlah Pelanggan Listrik di Kabupaten Kendal, 2017–2021
Number of Electricity Customers in Kendal Regency, 2017–2021



Sumber/Source: PT PLN (Persero) UP3 Semarang

Gambar 6.2
Figures

Persentase Pelanggan PDAM Tirta Panguripan Menurut Jenis Pelanggan Di Kabupaten Kendal, 2021
Percentage of Customers of PDAM Tirta Panguripan by Customer Type in Kendal Regency, 2021



Sumber/Source : PDAM Tirta Panguripan Kabupaten Kendal/PDAM Tirta Panguripan, Kendal Regency

Tabel 6.1
Table

Daya Terpasang, Produksi, dan Distribusi Listrik PT. PLN (Persero) Menurut Unit Layanan Pelanggan di Kabupaten Kendal, 2021
Installed Electricity Power, Production, and Distribution of PT. PLN (Persero) by Customer Service Unit in Kendal Regency, 2021

Unit Layanan Pelanggan Customer Service Unit	Daya Terpasang Installed Electricity Power (VA)	Produksi Listrik Electricity Production (kWh)	Listrik Terjual Electricity Sold (kWh)	Dipakai Sendiri Own Used (kWh)	Susut/Hilang Shrinkage/Lost (%)
(1)	(2)	(3)	(4)	(5)	(6)
ULP Kendal	313 626 950	729 982 748	702 084 287	762 215	4,08%
ULP Weleri	111 006 750	342 578 431	164 141 174	469 551	3,21%
ULP Boja	160 960 030	244 584 430	217 587 103	574 197	7,77%
Jumlah/Total	585 593 730	11 317 145 609	1 083 812 564	1 805 963	15,06%

Sumber/Source: PT PLN (Persero) UP3 UP3 Semarang

Tabel
Table 6.2**Jumlah Pelanggan Listrik Menurut Unit Layanan
Pelanggan di Kabupaten Kendal, 2017–2021**
**Number of Electricity Customers by Customers Service Unit
in Kendal Regency, 2017–2021**

Unit Layanan Pelanggan Customer Service Unit	2017	2018	2019	2020	2021
(1)	(2)	(3)	(4)	(5)	(6)
ULP Kendal	135 440	141 365	147 316	152 919	158 890
ULP Weleri	103 377	106 727	110 625	113 572	117 105
ULP Boja	82 182	86 632	91 331	96 573	103 084
Jumlah/Total	320 999	334 724	349 272	363 064	379 079

Sumber/Source: PT PLN (Persero) UP3 UP3 Semarang

Tabel
Table 6.3**Jumlah Pelanggan PDAM dan Air yang Disalurkan di
Kabupaten Kendal, 2021**
**Number of PDAM Customers and Distributed Water in
Kendal Regency, 2021**

Tipe Pelanggan Customer Type	Pelanggan Number of Customers	Air Disalurkan Distributed Water (m³)	Nilai Value (rupiah/rupiahs)
(1)	(2)	(3)	(4)
I Non Niaga/Non-Commerce			
a Rumah Tangga/ <i>Household</i>	88 479	13 996 297	74 200 944 834
b Instansi Pemerintah/ <i>Government</i>	348	117 605	1 268 766 402
II Sosial/Social			
a Sosial Umum/ <i>General Social</i>	20	26 349	62 204 300
b Sosial Khusus/ <i>Specific Social</i>	1 500	368 668	1 261 233 318
III Niaga/Commerce			
a Niaga Kecil/ <i>Small Trade</i>	1 354	218 381	2 411 212 090
b Niaga Besar/ <i>Big Trade</i>	256	49 235	641 029 803
IV Industri/Industry			
a Industri Kecil/ <i>Small Industry</i>	-	-	-
b Industri Besar/ <i>Big Industry</i>	2	24 609	439 059 105
Jumlah/Total	91 959	14 801 144	80 284 449 852

Sumber/Source: PDAM Tirta Panguripan Kabupaten Kendal/PDAM Tirta Panguripan, Kendal Regency

Tabel
Table 6.4**Jumlah Pelanggan PDAM Menurut Kecamatan di
Kabupaten Kendal, 2017-2021**
**Number of Municipal Water Corporation Customers by
Subdistrict in Kendal Regency, 2017-2021**

Kecamatan Subdistrict	2017	2018	2019	2020	2021
(1)	(2)	(3)	(4)	(5)	(6)
010 Plantungan	584	609	644	667	696
020 Sukorejo	3 641	3 874	4 008	4 092	4 202
030 Pageruyung	1 325	1 359	1 389	1 416	1 440
040 Patean	1 116	1 255	1 357	1 451	1 537
050 Singorojo	-	-	-	-	-
060 Limbangan	-	-	-	-	-
070 Boja	4 226	4 862	5 236	5 647	6 166
080 Kaliwungu	8 856	9 512	10 106	10 644	11 001
081 Kaliwungu Selatan	6 092	6 354	6 642	6 981	7 396
090 Brangsong	4 417	4 669	4 832	4 994	5 161
100 Pegandon	2 922	3 150	3 380	3 568	3 746
101 Ngampel	1 304	1 496	1 664	1 760	1 853
110 Gemuh	3 363	3 794	4 161	4 519	4 924
111 Ringinarum	319	380	463	504	643
120 Weleri	4 092	4 346	4 538	4 568	4 617
130 Rowosari	1 037	1 094	1 122	1 155	1 201
140 Kangkung	2 234	2 360	2 573	2 772	3 017
150 Cepiring	6 073	6 600	7 169	7 596	8 098
160 Patebon	6 911	7 574	8 248	8 750	9 287
170 Kendal	14 521	15 305	15 943	16 499	16 974
Kabupaten Kendal	73 033	78 593	83 475	87 583	91 959

Sumber/Source: PDAM Tirto Panguripan Kabupaten Kendal/PDAM Tirto Panguripan, Kendal Regency

Tabel
Table 6.5

Jumlah Air Yang Disalurkan (m³) Menurut Wilayah Pelayanan di Kabupaten Kendal, 2021
Number of Water Supply in Kendal (m³) by Service Area in Kendal Regency, 2021

Tipe Pelanggan <i>Customer Type</i>	Wilayah Pelayanan/ <i>Service Area</i>				
	Kendal Barat	Patebon	Pegandon	Kendal Timur	Brangsong
(1)	(2)	(3)	(4)	(5)	(6)
I Non Niaga/ <i>Non-Commerce</i>					
a Rumah Tangga/ <i>Household</i>	2 110 931	839 191	632 732	1 431 326	950 715
b Instansi Pemerintah/ <i>Government</i>	20 592	4 813	1 887	56 832	2 794
II Sosial/ <i>Social</i>					
a Sosial Umum/ <i>General Social</i>	695	798		2 742	2 439
b Sosial Khusus/ <i>Specific Social</i>	45 832	25 048	20 305	37 850	13 909
III Niaga/ <i>Commerce</i>					
a Niaga Kecil/ <i>Small Trade</i>	40 505	7 501	8 294	40 630	8 048
b Niaga Besar/ <i>Big Trade</i>	7 206	2 005	1 756	7 626	1 906
IV Industri/ <i>Industry</i>					
a Industri Kecil/ <i>Small Industry</i>	-	-	-	-	-
b Industri Besar/ <i>Big Industry</i>	-	-	-	-	-
Jumlah/Total	2 225 761	879 356	664 974	1 577 006	979 811

Lanjutan Tabel/Continued Table 6.5

Pelanggan <i>Customer</i>	Wilayah Pelayanan/ <i>Service Area</i>				
	Kaliwungu 1	Kaliwungu 2	Boja	Weleri	Cepiring
(1)	(7)	(8)	(9)	(10)	(11)
I Non Niaga/ <i>Non-Commerce</i>					
a Rumah Tangga/ <i>Household</i>	1 463 324	1 379 957	820 633	1 187 576	1 485 257
b Instansi Pemerintah/ <i>Government</i>	789	2 415	2 123	7 901	6 281
II Sosial/ <i>Social</i>					
a Sosial Umum/ <i>General Social</i>	3 082	316		9 101	511
b Sosial Khusus/ <i>Specific Social</i>	44 222	18 668	16 449	22 196	22 062
III Niaga/ <i>Commerce</i>					
a Niaga Kecil/ <i>Small Trade</i>	5 220	24 231	15 134	19 304	8 496
b Niaga Besar/ <i>Big Trade</i>	2 457	2 680	3 654	7 041	4 341
IV Industri/ <i>Industry</i>					
a Industri Kecil/ <i>Small Industry</i>	-	-	-	-	-
b Industri Besar/ <i>Big Industry</i>	-	9 026	15 583	-	-
Jumlah/<i>Total</i>	1 519 094	1 437 293	873 576	1 253 119	1 526 948

Lanjutan Tabel/*Continued Table 6.5*

Pelanggan <i>Customer</i>	Wilayah Pelayanan/ <i>Service Area</i>			
	Gemuh	Sukorejo	Patean	Pageruyung
(1)	(12)	(13)	(14)	(15)
I Non Niaga/ <i>Non-Commerce</i>				
a Rumah Tangga/ <i>Household</i>	636 493	713 542	200 050	144 570
b Instansi Pemerintah/ <i>Government</i>	2 699	4 595	2 824	1 060
II Sosial/ <i>Social</i>				
a Sosial Umum/ <i>General Social</i>		6 665		
b Sosial Khusus/ <i>Specific Social</i>	11 869	60 579	12 995	16 684
III Niaga/ <i>Commerce</i>				
a Niaga Kecil/ <i>Small Trade</i>	2 732	35 144	1 532	1 610
b Niaga Besar/ <i>Big Trade</i>	2 179	3 713	2 070	601
IV Industri/ <i>Industry</i>				
a Industri Kecil/ <i>Small Industry</i>	-	-	-	-
b Industri Besar/ <i>Big Industry</i>	-	-	-	-
Jumlah/Total	655 972	824 238	219 471	164 525

Sumber/*Source*: PDAM Tirto Panguripan Kabupaten Kendal/PDAM Tirto Panguripan, Kendal Regency

Tabel
Table 6.6**Nilai Air Yang Disalurkan (rupiah) Menurut Wilayah Pelayanan di Kabupaten Kendal, 2021**
Number of Water Supply in Kendal (rupiahs) by Service Area in Kendal Regency, 2021

Pelanggan <i>Customer</i>	Wilayah Pelayanan/ <i>Service Area</i>			
	Kendal Barat	Patebon	Pegandon	Kendal Timur
(1)	(2)	(3)	(4)	(5)
I Non Niaga/ <i>Non-Commerce</i>				
a Rumah Tangga/ <i>Household</i>	11 418 680 790	4 154 174 178	3 124 597 936	7 502 444 687
b Instansi Pemerintah/ <i>Government</i>	210 560 507	56 169 769	20 621 324	652 781 438
II Sosial/ <i>Social</i>				
a Sosial Umum/ <i>General Social</i>	6 565 200	4 051 200		8 634 400
b Sosial Khusus/ <i>Specific Social</i>	153 948 584	84 859 772	68 525 744	131 202 826
III Niaga/ <i>Commerce</i>				
a Niaga Kecil/ <i>Small Trade</i>	440 909 655	76 203 396	89 054 101	428 777 602
b Niaga Besar/ <i>Big Trade</i>	98 610 571	24 132 976	20 287 791	100 475 447
IV Industri/ <i>Industry</i>				
a Industri Kecil/ <i>Small Industry</i>	-	-	-	-
b Industri Besar/ <i>Big Industry</i>	-	-	-	-
Jumlah/<i>Total</i>	12 329 275 307	4 399 591 291	3 323 086 896	8 824 316 400

Lanjutan Tabel/*Continued Table* 6.6

Pelanggan <i>Customer</i>	Wilayah Pelayanan/ <i>Service Area</i>			
	Brangsong	Kaliwungu 1	Kaliwungu 2	Boja
(1)	(7)	(7)	(8)	(9)
I Non Niaga/ <i>Non-Commerce</i>				
a Rumah Tangga/ <i>Household</i>	4 845 823 475	7 586 655 690	7 576 128 096	5 334 352 863
b Instansi Pemerintah/ <i>Government</i>	26 136 206	6 868 283	23 769 361	20 167 386
II Sosial/ <i>Social</i>				
a Sosial Umum/ <i>General Social</i>	6 308 000	5 036 800	2 025 600	
b Sosial Khusus/ <i>Spesific Social</i>	48 313 023	146 029 031	65 637 137	61 160 352
III Niaga/ <i>Commerce</i>				
a Niaga Kecil/ <i>Small Trade</i>	97 782 461	56 017 408	266 294 615	179 059 763
b Niaga Besar/ <i>Big Trade</i>	21 908 376	30 454 575	38 922 540	49 868 149
IV Industri/ <i>Industry</i>				
a Industri Kecil/ <i>Small Industry</i>	-	-	-	-
b Industri Besar/ <i>Big Industry</i>	-	-	161 026 010	278 033 095
Jumlah/<i>Total</i>	5 046 271 541	7 831 061 787	8 133 803 359	5 922 641 608

Lanjutan Tabel/Continued Table 6.6

Pelanggan Customer	Wilayah Pelayanan/Service Area		
	Weleri	Cepiring	Gemuh
(1)	(10)	(11)	(12)
I Non Niaga/Non-Commerce			
a Rumah Tangga/Household	6 386 208 268	7 360 931 157	3 260 987 874
b Instansi Pemerintah/Government	72 805 027	66 287 336	26 527 419
II Sosial/Social			
a Sosial Umum/General Social	15 420 800	2 025 600	
b Sosial Khusus/Specific Social	75 674 868	78 833 571	41 899 113
III Niaga/Commerce			
a Niaga Kecil/Small Trade	214 294 620	106 115 056	29 996 746
b Niaga Besar/Big Trade	90 491 733	53 743 453	29 631 205
IV Industri/Industry			
a Industri Kecil/Small Industry	-	-	-
b Industri Besar/Big Industry	-	-	-
Jumlah/Total	6 854 895 316	7 667 936 173	3 389 042 357

Lanjutan Tabel/*Continued Table 6.6*

Pelanggan <i>Customer</i>	Wilayah Pelayanan/ <i>Service Area</i>		
	Sukorejo	Patean	Pageruyung
(1)	(13)	(14)	(15)
I Non Niaga/ <i>Non-Commerce</i>			
a Rumah Tangga/ <i>Household</i>	3 785 983 688	1 084 410 246	779 565 886
b Instansi Pemerintah/ <i>Government</i>	45 068 860	28 933 966	12 069 520
II Sosial/ <i>Social</i>			
a Sosial Umum/ <i>General Social</i>	12 136 700		
b Sosial Khusus/ <i>Specific Social</i>	202 215 528	44 128 171	58 805 598
III Niaga/ <i>Commerce</i>			
a Niaga Kecil/ <i>Small Trade</i>	389 022 053	18 537 798	19 146 816
b Niaga Besar/ <i>Big Trade</i>	47 874 611	28 125 576	6 502 800
IV Industri/ <i>Industry</i>			
a Industri Kecil/ <i>Small Industry</i>	-	-	-
b Industri Besar/ <i>Big Industry</i>	-	-	-
Jumlah/Total	4 482 301 440	1 204 135 757	876 090 620

Sumber/*Source*: PDAM Tirta Panguripan Kabupaten Kendal/PDAM Tirta Panguripan, Kendal Regency

7

PARIWISATA TOURISM



Wisatawan Domestik

Domestic Tourist

2019

1.250.774

2020

109.154

2021

499.792

Wisatawan Mancanegara

International Tourist

2019

429

2020

6

2021

52



PENJELASAN TEKNIS

1. Konsep dan definisi pariwisata mengikuti rekomendasi United Nations World Tourism Organization (UNWTO).
2. Wisatawan mancanegara (wisman) ialah setiap orang yang melakukan perjalanan ke suatu negara di luar negara tempat tinggalnya, kurang dari satu tahun, didorong oleh suatu tujuan utama (bisnis, berlibur, atau tujuan pribadi lainnya), selain untuk bekerja dengan penduduk negara yang dikunjungi. Definisi ini mencakup 2 (dua) kategori tamu mancanegara, yaitu :
 - a. Wisatawan (turis) ialah setiap pengunjung seperti definisi di atas yang tinggal paling sedikit 24 jam, akan tetapi tidak lebih dari 12 (dua belas) bulan di tempat yang dikunjungi, dengan maksud antara lain:
 - » Personal: berlibur, rekreasi, mengunjungi teman atau keluarga, belajar atau pelatihan, kesehatan, olah raga, keagamaan, belanja, transit, dan lain lain.
 - » Bisnis dan profesional: menghadiri pertemuan, konferensi atau kongres, pameran dagang, konser pertunjukan, dll.

TECHNICAL NOTES

1. *The concept and definition of tourism follows the recommendations of the United Nations World Tourism Organization (UNWTO).*
2. *Foreign tourists (foreign tourists) are any people who travel to a country outside their country of residence, less than one year, driven by a primary purpose (business, vacation, or other personal purpose), in addition to working with residents of the country visited. This definition includes 2 (two) categories of international guests, namely:*
 - a. *A tourist (tourist) is every visitor as defined above who stays at least 24 hours, but not more than 12 (twelve) months in the place visited, with the intention to:*
 - » *Personal: vacation, recreation, visiting friends or family, study or training, health, sports, religion, shopping, transit, etc.*
 - » *Business and professionals: attend meetings, conferences or congresses, trade shows, concert shows, etc.*

- b. Pelancong ialah setiap pengunjung seperti definisi di atas yang tinggal kurang dari 24 jam di tempat yang dikunjungi (termasuk cruise passengers, iaitu setiap pengunjung yang tiba di suatu negara dengan kapal atau kereta api, di mana mereka tidak menginap di akomodasi yang tersedia di negara tersebut).
3. Jumlah rumah makan/restoran yang dimaksud adalah rumah makan/restoran yang mempunyai ijin dari Dinas Penanaman Modal dan Pelayanan Terpadu Satu Pintu Kabupaten Kendal.
- b. *A traveler is every visitor as defined above who stays less than 24 hours at the place visited (including cruise passengers, i.e. every visitor who arrives in a country by boat or train, where they do not stay at accommodations available in that country).*
3. *The number of restaurants / restaurants in question is a restaurant / restaurant that has a permit from the Department of Investment and Integrated Services One Door Kendal Regency.*

ULASAN

Jumlah rumah makan/restoran di tahun 2021 sebesar 99 unit. Rumah makan/restoran paling banyak ada di Kecamatan Sukorejo sebesar 18 rumah makan/restoran (18,18%). Pada tahun 2021, masih ada kecamatan yang tidak mempunyai rumah makan/restoran, kecamatan tersebut adalah Kecamatan Plantungan, Kecamatan Singorojo, dan Kecamatan Kangkung.

Jumlah wisatawan di tahun 2021 mengalami peningkatan sebesar 357,9%. Jumlah wisatawan tahun 2020 sebanyak 109.160 orang meningkat menjadi 499.844 orang di tahun 2021. Walaupun tidak ada kunjungan wisatawan pada bulan Juli dan Agustus karena meningkatnya kasus Covid19, tetapi tidak mempengaruhi peningkatan jumlah wisata yang naik dengan sangat signifikan.

Objek wisata curug sewu mempunyai jumlah pengunjung terbanyak dibanding beberapa objek wisata lainnya. Jumlah wisata yang datang pada objek wisata ini sebanyak 30.916 orang dengan pendapatan sebesar Rp.327.057.000,- rupiah. Keindahan alam curug sewu menjadi daya tarik wisata dengan beberapa spot foto yang bisa dijelajahi. Tak hanya makhluk hidup di alam semesta, Curug Sewu juga menawarkan pesona khatulistiwa. Objek wisata ini juga terdapat gardu pandang untuk melihat pesona alam.

DESCRIPTION

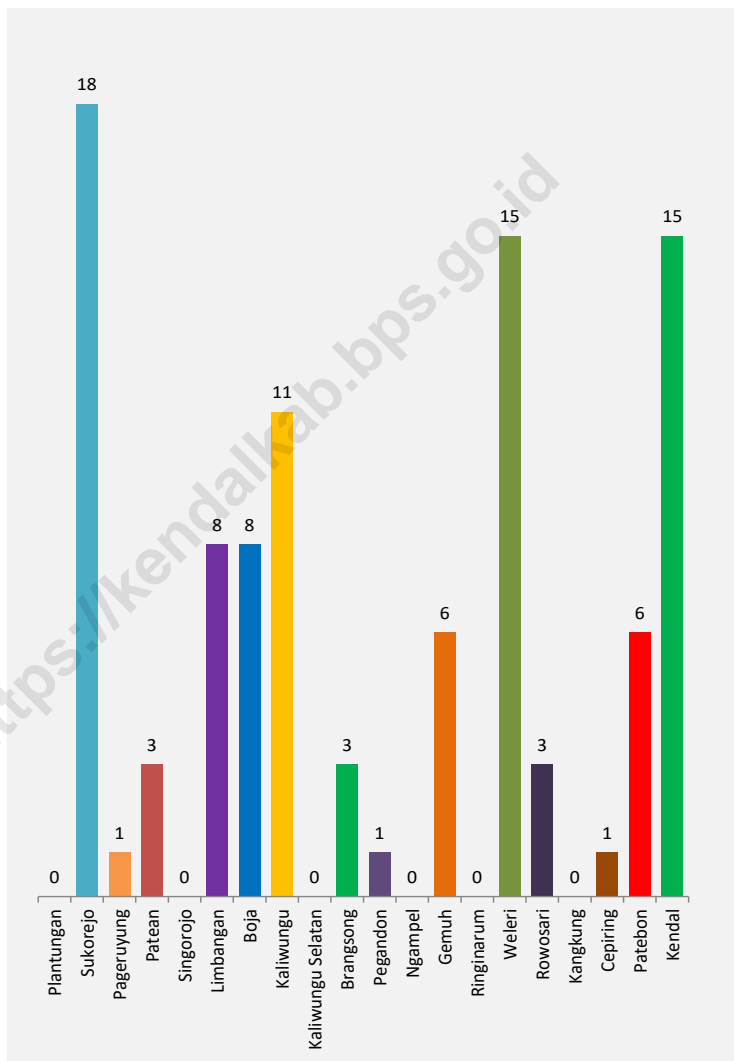
The number of restaurants in 2021 is 99 unit. Most restaurants are in Weleri Subdistrict, with 18 restaurants (18.18%). In 2021, there are still districts that do not have restaurants, these are Plantungan District, Singorojo District, and Kangkung District.

The number of tourists in 2021 increased by 357.9% due to the pandemic. The number of tourists in 2020 amounted to 109,160 people increased to 499,844 people in 2021. Although there were no tourist visits in July and August due to the increase in Covid19 cases, it did not affect the increase in the number of tourists which rose very significantly.

Curug Sewu has the highest number of visitors compared to several other tourist objects. The number of tourists who come to this tourist attraction is 30,916 people with an income of Rp. 327,057,000,- rupiah. The natural beauty of Curug Sewu is a tourist attraction with several photo spots that can be explored. Not only living things in the universe, Curug Sewu also offers the charm of the equator. This tourist attraction also has a viewing post to see the natural charm.

Gambar 7.1
Figures

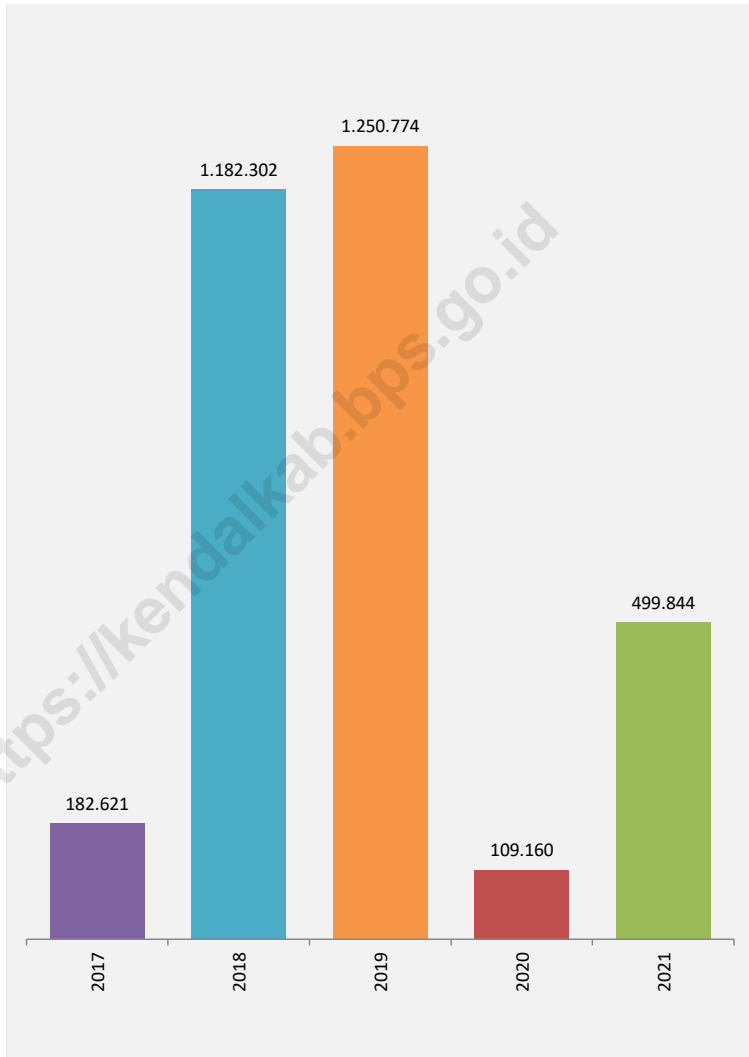
Jumlah Rumah Makan/Restoran Menurut Kecamatan di Kabupaten Kendal, 2021
Number of Restaurants by Subdistrict in Kendal Regency, 2021



Sumber/Source : BPS, Pendataan Potensi Desa (Podes)/BPS-Statistics Indonesia, Village Potential Data Collecting

Gambar 7.2
Figures

Jumlah Wisatawan di Kabupaten Kendal, 2017-2021
Number of Tourist in Kendal Regency, 2017-2021



Sumber/Source: Dinas Kepemudaan, Olahraga, dan Pariwisata Kabupaten Kendal/ Youth, Sports, and Tourism Service of Kendal Regency

Tabel
Table 7.1**Jumlah Rumah Makan/Restoran Menurut Kecamatan di
Kabupaten Kendal, 2018-2021**
*Number of Restaurants by Subdistrict in Kendal Regency,
2018-2021*

Kecamatan Subdistrict	2018	2019	2020	2021 ¹
(1)	(2)	(3)	(4)	(5)
010 Plantungan	-	-	-	-
020 Sukorejo	14	10	17	18
030 Pageruyung	4	1	1	1
040 Patean	4	3	3	3
050 Singorojo	4	-	-	-
060 Limbangan	5	19	5	8
070 Boja	36	7	17	8
080 Kaliwungu	37	9	14	11
081 Kaliwungu Selatan	1	2	2	-
090 Brangsong	17	4	4	3
100 Pegandon	4	1	1	1
101 Ngampel	2	4	4	-
110 Gemuh	20	10	12	6
111 Ringinarum	-	11	9	-
120 Weleri	24	28	32	15
130 Rowosari	13	-	3	3
140 Kangkung	6	-	-	-
150 Cepiring	15	3	5	1
160 Patebon	25	6	6	6
170 Kendal	59	19	16	15
Kabupaten Kendal	290	137	151	99

Keterangan/Note: Usaha pangan siap saji di bangunan tetap, pembeli biasanya dikenai pajak/ *Food businesses in fixed buildings, buyers are usually taxed*

Sumber/Source: BPS, Pendataan Potensi Desa (Podes)/BPS-Statistics Indonesia, Village Potential Data Collecting

Tabel
Table 7.2

**Jumlah Wisatawan Mancanegara dan Domestik di
Kabupaten Kendal, 2017-2021**
*Number of International and Domestic Tourist in Kendal
Regency, 2017-2021*

Tahun Year	Wisatawan Mancanegara International Tourist	Wisatawan Domestic International Tourist	Jumlah Total
(1)	(2)	(3)	(4)
2017	87	182 534	182 621
2018	289	1 182 013	1 182 302
2019	429	1 250 345	1 250 774
2020	6	109 154	109 160
2021	52	499 792	499 844

Sumber/Source: Dinas Kepemudaan, Olahraga, dan Pariwisata Kabupaten Kendal/ Youth, Sports, and Tourism Service of Kendal Regency

Tabel
Table 7.3**Jumlah Wisatawan dan Kendaraan Yang Parkir Di Obyek
Wisata Curug Sewu di Kabupaten Kendal, 2021**
**Number of Tourist and Vehicles Parking at Curug Sewu
Waterfall in Kendal Regency, 2021**

Bulan Month	Wisatawan Tourist			Kendaraan Vehicle		
	Mancanegara International	Domestic Domestic	Jumlah Total	Roda 2 Two Wheeled	Roda 4/Bus Four Wheeled and More	Jumlah Total
(1)	(2)	(3)	(4)	(5)	(6)	(7)
Januari	-	3 014	3 014	555	222	777
Februari	-	1 326	1 326	271	113	384
Maret	-	2 654	2 654	507	186	693
April	-	2 562	2 562	421	220	641
Mei	-	8 697	8 697	1 457	509	1 966
Juni	-	2 479	2 479	404	172	576
Juli	-	-	-	-	-	-
Agustus	-	-	-	-	-	-
September	-	1 914	1 914	311	121	432
Oktober	-	3 716	3 716	423	247	670
Nopember	-	1 830	1 830	58	168	226
Desember	-	2 724	2 724	414	227	641
Kabupaten Kendal	0	30 916	30 916	4 821	2 185	7 006

Sumber/Source: Dinas Kepemudaan, Olahraga, dan Pariwisata Kabupaten Kendal/ Youth, Sports, and Tourism Service of Kendal Regency

Tabel 7.4
Table

Jumlah Pendapatan Dari Wisatawan dan Kendaraan Yang Parkir Di Obyek Wisata Curug Sewu di Kabupaten Kendal, 2021

Number of Revenue From Tourist and Vehicles Parking at Curug Sewu Waterfall in Kendal Regency, 2021

Bulan Month	Pendapatan Wisatawan Revenue From Tourist (ribu rupiah/thousand rupiahs)			Pendapatan Kendaraan Revenue From Vehicle (ribu rupiah/thousand rupiahs)		
	Mancanegara International	Domestic Domestic	Jumlah Total	Parkir Parking	Lain-Lain Others	Jumlah Total
(1)	(2)	(3)	(4)	(5)	(6)	(7)
Januari	-	24 191	24 191	999	700	1 699
Februari	-	9 282	9 282	497	10	507
Maret	-	18 578	18 578	889	938	1 827
April	-	17 934	17 934	861	2 008	2 869
Mei	-	96 123	96 123	2 475	9 661	12 136
Juni	-	35 407	35 407	748	2 368	3 116
Juli	-	-	-	-	-	-
Agustus	-	-	-	-	-	-
September	-	27 502	27 502	553	1 240	1 793
Oktober	-	33 870	33 870	917	3 565	4 482
Nopember	-	25 928	25 928	394	2 227	2 621
Desember	-	38 242	38 242	868	1 903	2 771
Kabupaten Kendal	0	327 057	327 057	9 201	24 620	33 821

Sumber/Source: Dinas Kepemudaan, Olahraga, dan Pariwisata Kabupaten Kendal/ Youth, Sports, and Tourism Service of Kendal Regency

Tabel
Table 7.5**Jumlah dan Pendapatan Dari Wisatawan Di Obyek Wisata
Pantai Sendang Sikucing di Kabupaten Kendal, 2021**
**Number and Revenue From Tourist at Sendang Sikucing
Beach in Kendal Regency, 2021**

Bulan Month	Wisatawan Tourist			Pendapatan Wisatawan Revenue From Tourist (ribu rupiah/thousand rupiahs)		
	Mancanegara International	Domestic Domestic	Jumlah Total	Mancanegara International	Domestic Domestic	Jumlah Total
(1)	(2)	(3)	(4)	(5)	(6)	(7)
Januari	-	2.369	2.369	-	14 715	14 715
Februari	-	510	510	-	2 550	2 550
Maret	-	2.427	2.427	-	14 777	14 777
April	-	1.950	1.950	-	11 456	11 456
Mei	-	6.852	6.852	-	39 002	39 002
Juni	-	2.017	2.017	-	11 889	11 889
Juli	-	-	-	-	-	-
Agustus	-	-	-	-	-	-
September	-	2.853	2.853	-	17 505	17 505
Oktober	-	2.711	2.711	-	16 573	16 573
Nopember	-	2.096	2.096	-	12 722	12 722
Desember	-	2.515	2.515	-	15 165	15 165
Kabupaten Kendal	0	26 300	26 300	0	156 354	156 354

Catatan/Note : Tidak ada karcis parkir pada obyek wisata Sendang Sikucing/ There is no parking ticket at Sendang Sikucing

Sumber/Source: Dinas Kepemudaan, Olahraga, dan Pariwisata Kabupaten Kendal/ Youth, Sports, and Tourism Service of Kendal Regency

Tabel
Table 7.6

Jumlah Wisatawan dan Kendaraan Yang Parkir Di Obyek Wisata Kolam Renang Boja di Kabupaten Kendal, 2021
Number of Tourist and Vehicles Parking at Boja Swimming Pool in Kendal Regency, 2021

Bulan Month	Wisatawan Tourist			Kendaraan Vehicle		
	Mancanegara International	Domestic	Jumlah Total	Roda 2 Two Wheeled	Roda 4/Bus Four Wheeled and More	Jumlah Total
(1)	(2)	(3)	(4)	(5)	(6)	(7)
Januari	-	25 623	25 623	730	-	730
Februari	-	19 569	19 569	570	-	570
Maret	-	36 934	36 934	945	-	945
April	-	26 668	26 668	590	-	590
Mei	-	55 747	55 747	1 080	-	1 080
Juni	-	23 166	23 166	590	-	590
Juli	-	-	-	-	-	-
Agustus	-	-	-	-	-	-
September	-	30 468	30 468	630	-	630
Oktober	-	50 933	50 933	1 055	-	1 055
Nopember	-	28 568	28 568	675	-	675
Desember	-	23 506	23 506	720	-	720
Kabupaten Kendal	0	321 182	321 182	7 585	0	7 585

Sumber/Source: Dinas Kepemudaan, Olahraga, dan Pariwisata Kabupaten Kendal/ Youth, Sports, and Tourism Service of Kendal Regency

Tabel
Table 7.7

Jumlah Pendapatan Dari Wisatawan dan Kendaraan Yang Parkir Di Obyek Wisata Kolam Renang Boja di Kabupaten Kendal, 2021
Number of Revenue From Tourist and Vehicles Parking at Boja Swimming Pool in Kendal Regency, 2021

Bulan Month	Pendapatan Wisatawan Revenue From Tourist (ribu rupiah/thousand rupiahs)			Pendapatan Kendaraan Revenue From Vehicle (ribu rupiah/thousand rupiahs)		
	Mancanegara International	Domestic Domestic	Jumlah Total	Parkir Parking	Lain-Lain Others	Jumlah Total
(1)	(2)	(3)	(4)	(5)	(6)	(7)
Januari	-	25 623	25 623	730	-	730
Februari	-	19 569	19 569	570	-	570
Maret	-	36 934	36 934	945	-	945
April	-	26 668	26 668	590	-	590
Mei	-	55 747	55 747	1 080	-	1 080
Juni	-	23 166	23 166	590	-	590
Juli	-	-	-	-	-	-
Agustus	-	-	-	-	-	-
September	-	30 468	30 468	630	-	630
Oktober	-	50 933	50 933	1 055	-	1 055
November	-	28 568	28 568	675	-	675
Desember	-	23 506	23 506	720	-	720
Kabupaten Kendal	0	321 182	321 182	7 585	0	7 585

Sumber/Source: Dinas Kepemudaan, Olahraga, dan Pariwisata Kabupaten Kendal/ Youth, Sports, and Tourism Service of Kendal Regency

Tabel
Table 7.8

**Jumlah dan Pendapatan Dari Wisatawan Di Obyek Wisata
Tirto Arum Baru di Kabupaten Kendal, 2021**
*Number and Revenue From Tourist at New Tirto Arum in
Kendal Regency, 2021*

Bulan Month	Wisatawan Tourist			Pendapatan Wisatawan Revenue From Tourist (ribu rupiah/thousand rupiahs)		
	Mancanegara International	Domestic Domestic	Jumlah Total	Mancanegara International	Domestic Domestic	Jumlah Total
(1)	(2)	(3)	(4)	(5)	(6)	(7)
Januari	-	630	630	-	8190	8190
Februari	-	501	501	-	6513	6513
Maret	-	1 198	1 198	-	15574	15574
April	-	664	664	-	8632	8632
Mei	-	3 717	3 717	-	48321	48321
Juni	-	1 976	1 976	-	25688	25688
Juli	-	-	-	-	-	-
Agustus	-	-	-	-	-	-
September	-	866	866	-	11258	11258
Oktober	-	2 438	2 438	-	31694	31694
Nopember	-	5 428	5 428	-	70564	70564
Desember	-	4 635	4 635	-	60255	60255
Kabupaten Kendal	0	22 053	22 053	0	286 689	286 689

Sumber/Source: Dinas Kepemudaan, Olahraga, dan Pariwisata Kabupaten Kendal/ Youth, Sports, and Tourism Service of Kendal Regency

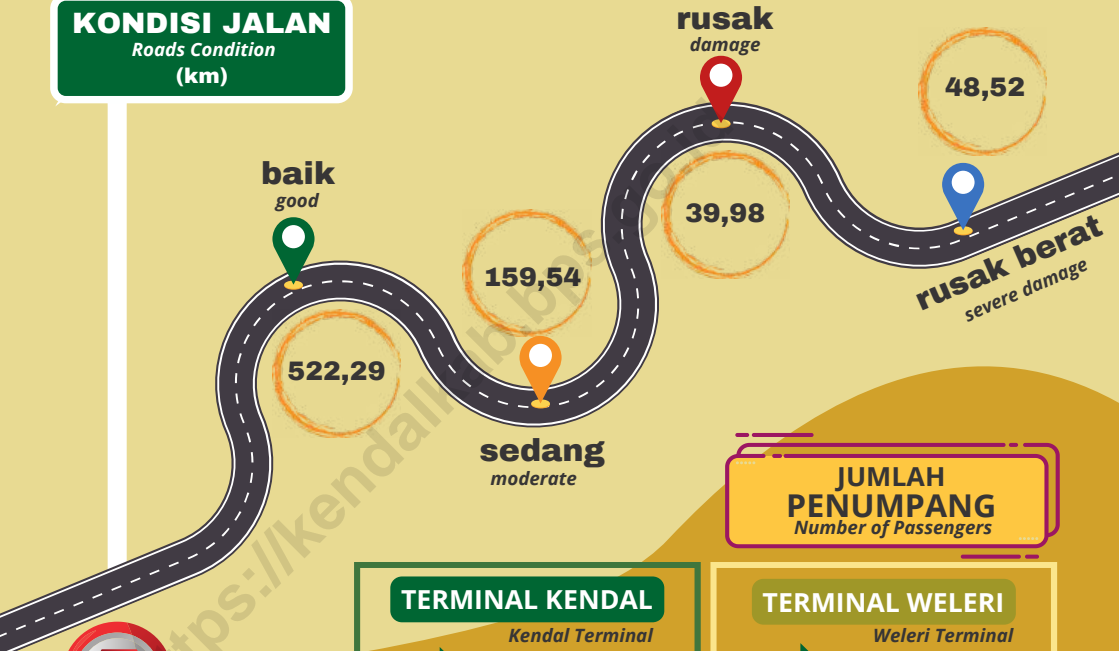
8

TRANSPORTASI

TRANSPORTATION

KONDISI JALAN

Roads Condition
(km)



JUMLAH PENUMPANG

Number of Passengers

TERMINAL KENDAL

Kendal Terminal

DATANG 12.442

PERGI 24.908

TERMINAL WELERI

Weleri Terminal

DATANG 150.000

PERGI 96.456

TERMINAL BOJA

Boja Terminal

DATANG 56.197

PERGI 71.568

TERMINAL SUKOREJO

Sukorejo Terminal

DATANG 82.809

PERGI 100.259



BUS STATION



PENJELASAN TEKNIS**TECHNICAL NOTES**

1. Kereta api adalah kendaraan dengan tenaga gerak (listrik, diesel atau tenaga uap) yang berjalan sendiri maupun dirangkaikan dengan kendaraan lain, yang akan atau sedang bergerak di atas rel, terdiri dari kereta penumpang dan kereta barang.
 2. Kantor Pos adalah tempat pemberi pelayanan komunikasi tertulis dan atau surat elektronik, layanan paket, layanan logistik, layanan transaksi keuangan, dan layanan keagenan pos untuk kepentingan umum. Rumah pos berfungsi sama seperti kantor pos dan kantor pos pembantu, bedanya rumah pos biasanya terletak di daerah terpencil.
 3. Telekomunikasi adalah setiap pemancaran, pengiriman dan atau penerimaan dari setiap informasi dalam bentuk tanda-tanda, isyarat, tulisan, gambar, suara, dan bunyi melalui sistem kawat, optik, radio, atau sistem elektromagnetik lainnya.
 4. Internet adalah sebuah jaringan komputer publik di seluruh dunia. Internet menyediakan akses ke sejumlah layanan komunikasi termasuk World Wide Web dan membawa surel, berita, hiburan, dan file data.
1. *Train is a coach or a number of coaches joined together, moving along a railway line. It can be passenger train or freight train.*
 2. *Post Office is a service provider facility of written communication and or electronic mail, parcel service, logistics services, financial transaction services, and postal services to the public. Postal house has the same function as the post office and subsidiary of post office, the difference is that postal house is usually located in remote areas.*
 3. *Telecommunication includes every transmitting, delivering and or receiving from every information of marking, signal, article, picture, sound and voice through strand of wire system, optic, radio, or other electromagnetic system.*
 4. *The internet is a worldwide public computer network. It provides access to a number of communication services including the World Wide Web and carries e-mail, news, entertainment, and data files.*

ULASAN

Panjang jalan kabupaten di Kabupaten Kendal 770,33 km yang terdiri dari jalan aspal, berbatu, dan kerikil. Sebagian besar jalan sudah dilapisi aspal (58,95%) dan hanya sedikit yang dilapisi kerikil (6,87%). Kondisi jalan sebagian besar dalam kondisi baik (71,69%) dan hanya sedikit saja dengan kondisi rusak berat (6,29%).

Jumlah terminal di Kabupaten Kendal sebanyak 4 terminal. Jumlah penumpang datang dan pergi terbanyak ada di terminal weleri dengan jumlah penumpang datang sebanyak 150.000 orang dan penumpang pergi sebanyak 96.456 orang.

Jumlah kantor pos pembantu tidak mengalami kenaikan dari tahun sebelumnya yaitu 15 unit. Jumlah kantor pos pembantu terbesar adalah di Kecamatan Kendal sebanyak 3 unit.

Sejak tahun 2019, pemerintah daerah kabupaten kendal telah melakukan pemasangan hot spot gratis di tempat-tempat strategis sebagai bentuk layanan publik pada masyarakat dalam menyediakan fasilitas, sarana, dan prasarana terkait jaringan internet gratis. Pada tahun 2020, pemasangan hotspot dilakukan di 45 titik dan di tahun 2021 pemasangan hotspot ditambah menjadi total 50 titik.

DESCRIPTION

The length of regency roads in Kendal Regency is 770.33 km which consists of asphalt, rocky and gravel roads. Most of the regency roads are covered with asphalt (58.95%) and only a few are covered with gravel (6.87%). Most of the road conditions are in good condition (71.69%) and only a few are severe damaged (6.29%).

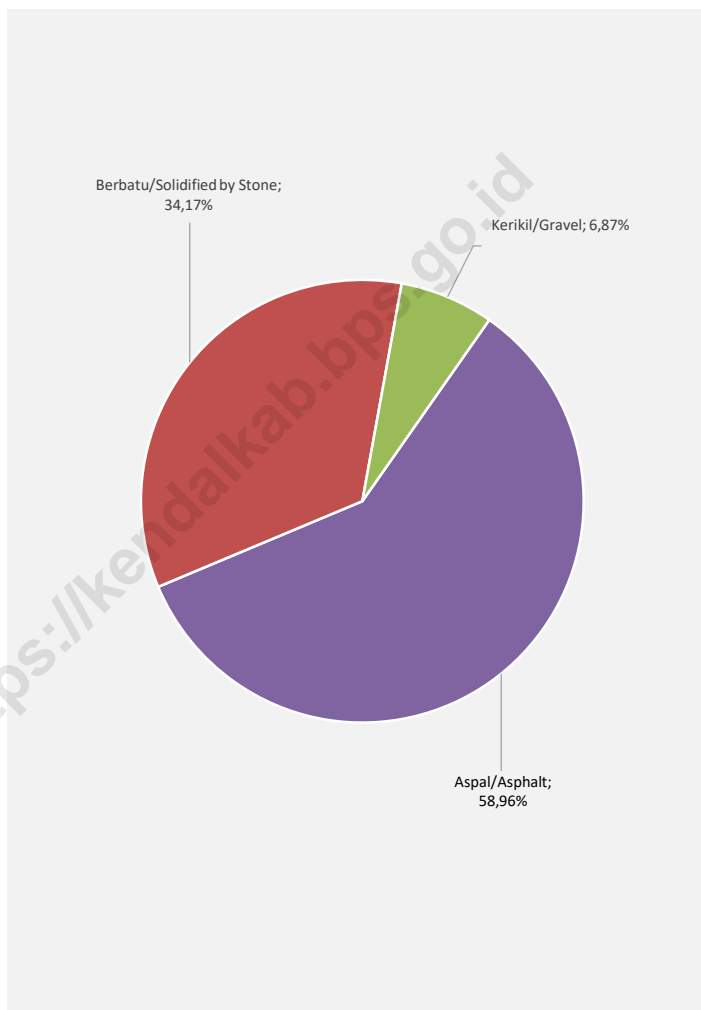
The number of terminals in Kendal Regency is 4 terminals. The highest number of coming and going passengers was at the Weleri terminal with 150,000 arriving passengers and 96,456 departing passengers.

The number of sub-post offices did not increase from the previous year at 15 units. The largest number of sub-post offices is in Kendal Subdistrict with 3 units of sub-post office.

Since 2019, the Kendal Regency government has installed free hot spots in strategic places as a form of public service to the public in providing facilities, facilities and infrastructure related to free internet networks. In 2020, hotspot installation was done in 45 points and in 2021 hotspot installation was added to a total of 50 points.

Gambar 8.1
Figures

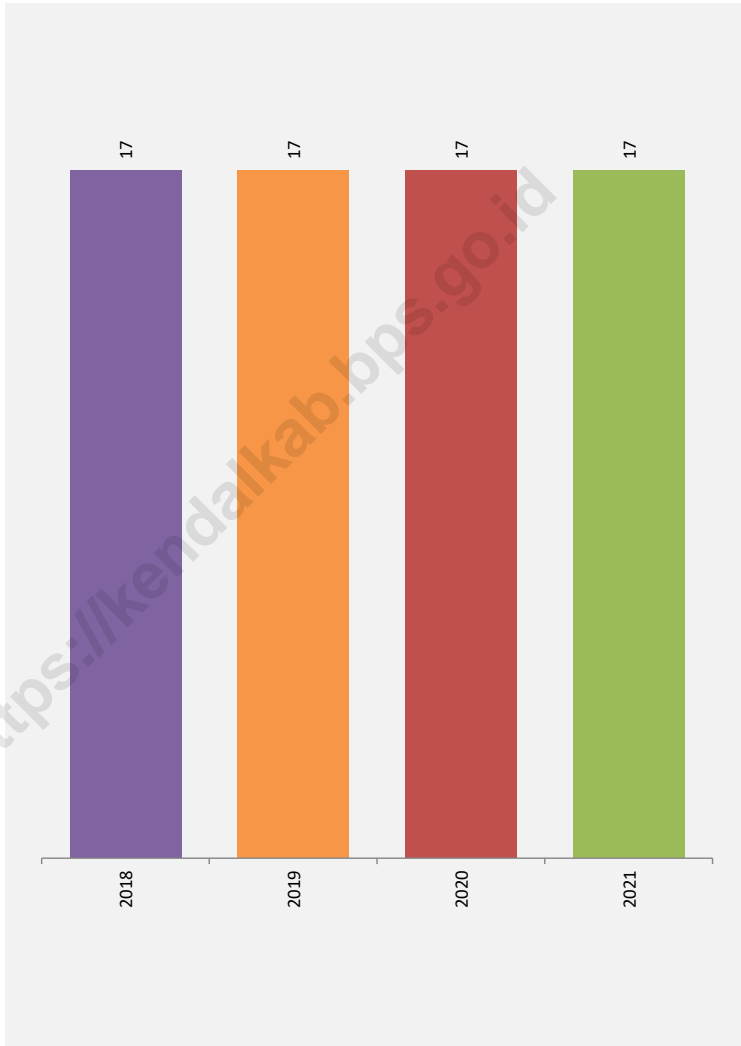
Persentase Panjang Jalan Menurut Jenis Permukaan Jalan (km), 2021
Percentage of Length of Roads by Type of Road Surface (km), 2021



Sumber/Source : Dinas Pekerjaan Umum Kabupaten Kendal/Public Work Service of Kendal Regency

Gambar 8.2
Figures

Jumlah Kantor Pos Pembantu Menurut Kecamatan di Kabupaten Kendal, 2018-2021
Number of Auxiliary Post Office by Subdistrict in Kendal Regency, 2018-2021



Sumber/Source : PT. Pos Indonesia (Persero) Cabang Kendal/PT. Pos Indonesia (Persero), Kendal Branch

8.1 TRANSPORTASI TRANSPORTATION

Tabel 8.1.1 Panjang Jalan¹ Menurut Tingkat Kewenangan Pemerintahan di Kabupaten Kendal (km), 2019–2021
Length of Roads¹ by Level of Government Authority in Kendal Regency (km), 2019–2021

Tingkat Kewenangan Pemerintahan <i>Level of Government Authority</i>	2019	2020	2021
(1)	(2)	(3)	(4)
Negara ² /State ²	47,08	47,08	47,08
Provinsi/Province	98,00	98,00	70,25
Kabupaten/Kota <i>Regency/Municipality</i>	770,33	770,33	770,33
Jumlah/Total	915,41	915,41	87,66

Catatan/Note: ¹ Data tidak termasuk panjang jalan tol/*Excluding toll road*

² Berdasarkan Keputusan Menteri Pekerjaan Umum dan Perumahan Rakyat No. 248/KPTS/M/2015/*Based on Public Work and Public Housing Ministerial Decree No. 248/KPTS/M/2015*

Sumber/Source: Dinas PU Binamarga dan Cipta Karya Provinsi Jawa Tengah/*Public Works Service of Jawa Tengah Province*

Tabel
Table 8.1.2**Panjang Jalan Menurut Jenis Permukaan Jalan di Kabupaten Kendal (km), 2021**
Length of Roads by Type of Road Surface in Kendal Regency (km), 2021

Kecamatan Subdistrict	Aspal Asphalt	Berbatu Solidified by Stone	Kerikil Gravel	Tanah Soil	Jumlah Total
(1)	(2)	(3)	(4)	(5)	(6)
010 Plantungan	32,60	6,70	0,90	-	40,20
020 Sukorejo	60,28	3,60	7,03	-	70,91
030 Pageruyung	37,00	10,00	0,90	-	47,90
040 Patean	35,97	7,97	8,36	-	52,30
050 Singorojo	30,90	28,55	11,45	-	70,90
060 Limbangan	37,05	3,70	0,80	-	41,55
070 Boja	50,70	3,00	7,35	-	61,05
080 Kaliwungu	25,65	31,94	1,57	-	59,15
081 Kaliwungu Selatan	-	-	-	-	0,00
090 Brangsong	6,30	21,95	4,45	-	32,70
100 Pegandon	8,65	23,40	1,70	-	33,75
101 Ngampel	3,10	16,40	0,50	-	20,00
110 Gemuh	11,80	14,20	1,00	-	27,00
111 Ringinarum	3,70	20,80	1,70	-	26,20
120 Weleri	16,80	11,80	0,20	-	28,80
130 Rowosari	22,00	9,50	0,70	-	32,20
140 Kangkung	9,46	11,20	-	-	20,66
150 Cepiring	19,06	10,95	1,10	-	31,11
160 Patebon	11,85	9,60	-	-	21,45
170 Kendal	31,30	18,00	3,20	-	52,50
Kabupaten Kendal	454,17	263,25	52,90	0,000	770,33

Catatan/Note: Data yang diinput merupakan panjang jalan kabupaten/ The data inputted is the length of district roads

Sumber/Source: Dinas Pekerjaan Umum Kabupaten Kendal/Public Work Service of Kendal Regency

Tabel
Table 8.1.3

Panjang Jalan Menurut Kondisi Jalan di Kabupaten Kendal (km), 2021
Length of Roads by Condition of Roads in Kendal Regency (km), 2021

Kecamatan Subdistrict	Baik Good	Sedang Moderate	Rusak Damage	Rusak Berat Severe Damage	Jumlah Total
(1)	(2)	(3)	(4)	(5)	(6)
010 Plantungan	26,42	12,38	0,50	0,90	40,20
020 Sukorejo	44,98	14,78	4,75	6,40	70,91
030 Pageruyung	39,62	5,08	2,30	0,90	47,90
040 Patean	30,94	9,92	3,94	7,50	52,30
050 Singorojo	34,50	18,15	6,40	11,85	70,90
060 Limbangan	27,70	12,05	1,10	0,70	41,55
070 Boja	35,10	14,90	4,40	6,65	61,05
080 Kaliwungu	49,74	6,95	1,20	1,27	59,15
081 Kaliwungu Selatan	-	-	-	-	0,00
090 Brangsong	19,55	6,30	3,05	3,80	32,70
100 Pegandon	25,00	6,45	0,60	1,70	33,75
101 Ngampel	14,30	5,15	0,55	-	20,00
110 Gemuh	19,80	5,40	-	0,90	27,00
111 Ringinarum	17,90	5,80	0,90	1,60	26,20
120 Weleri	20,17	7,39	1,05	-	28,80
130 Rowosari	22,60	7,00	2,30	-	32,20
140 Kangkung	15,66	4,85	-	-	20,66
150 Cepiring	24,24	3,20	2,470	1,200	31,11
160 Patebon	18,95	1,90	0,60	-	21,45
170 Kendal	35,13	11,90	2,82	2,65	52,50
Kabupaten Kendal	522,29	159,54	39,982	48,515	770,33

Catatan/Note: Data yang diinput merupakan panjang jalan kabupaten/ *The data inputted is the length of district roads*

Sumber/Source: Dinas Pekerjaan Umum Kabupaten Kendal/*Public Work Service of Kendal Regency*

Tabel
Table 8.1.4**Jumlah Penumpang Angkutan Umum Di Beberapa Terminal di Kabupaten Kendal, 2021**
Number of Public Transportation Passengers in Several Terminals in Kendal Regency, 2021

Bulan Month	Terminal Kendal Kendal Terminal		Terminal Weleri Weleri Terminal	
	Penumpang Datang Passenger Come	Penumpang Pergi Passenger Leave	Penumpang Datang Passenger Come	Penumpang Pergi Passenger Leave
(1)	(2)	(3)	(4)	(5)
Januari/January	1 044	2 088	10 050	6 030
Februari/February	864	1 728	9 240	5 544
Maret/March	1 110	2 220	14 280	8 568
April/April	1 030	2 060	13 530	8 118
Mei/May	974	1 948	14 700	8 820
Juni/June	1 006	2 012	14 490	8 694
Juli/July	970	1 940	13 968	11 640
Agustus/August	1 062	2 124	13 350	8 010
September/September	1 086	2 172	12 900	7 740
Oktober/October	1 080	2 184	7 992	7 992
November/November	1 090	2 180	12 540	7 524
Desember/December	1 126	2 252	12 960	7 776
Jumlah/Total	12 442	24 908	150 000	96 456

Lanjutan Tabel/*Continued Table 8.1.4*

Bulan Month	Terminal Boja Boja Terminal		Terminal Sukorejo Sukorejo Terminal	
	Penumpang Datang Passenger Come	Penumpang Pergi Passenger Leave	Penumpang Datang Passenger Come	Penumpang Pergi Passenger Leave
(1)	(2)	(3)	(4)	(5)
Januari/January	5 385	6 942	9 098	10 392
Februari/February	4 467	5 958	7 042	8 048
Maret/March	5 190	7 065	8 453	9 665
April/April	5 250	6 366	7 188	8 386
Mei/May	4 515	5 667	6 576	7 672
Juni/June	4 470	5 601	5 950	7 140
Juli/July	4 290	5 246	5 540	7 756
Agustus/August	4 371	6 021	5 740	6 888
September/September	4 633	5 869	5 520	7 728
Oktober/October	4 509	6 255	8 218	9 392
November/November	4 593	5 115	7 224	8 428
Desember/December	4 524	5 463	6 260	8 764
Jumlah/Total	56 197	71 568	82 809	100 259

Sumber/*Source*: Dinas Perhubungan Kabupaten Kendal/*Transportation Office of Kendal Regency*

Tabel
Table 8.1.5**Jumlah Kendaraan Yang Diuji Menurut Jenis Kendaraan di
Kabupaten Kendal, 2020 dan 2021**
**Number of Tested Vehicle by Kind Of Vehicle in Kendal
Regency, 2020 and 2021**

Jenis Kendaraan Type of Vehicle	Bulan/Month						
	Januari	Februari	Maret	April	Mei	Juni	Juli
(1)	(2)	(3)	(4)	(5)	(6)	(7)	(8)
Kendaraan khusus	-	-	-	-	-	-	-
Kereta Gandeng Bak Terbuka	-	-	-	-	-	-	1
Kereta Tempelan Bak Terbuka	2	3	1	-	-	-	1
Kereta Tempelan Tanki	3	-	3	-	-	-	1
Mobil Barang Bak Terbuka	692	531	742	401	238	427	461
Mobil Barang Bak Tertutup	48	51	65	19	6	28	48
Mobil Bus Besar	11	7	9	2	-	4	9
Mobil Bus Kecil	27	29	43	25	11	23	18
Mobil Bus Sedang	54	34	35	12	10	29	32
Mobil Penarik	4	1	-	-	2	-	6
Mobil Penumpang Bukan Sedan	1	2	1	3	1	-	-
Mobil Tangki	6	6	7	1	1	2	4
Jumlah/Total	848	664	906	463	269	513	581

Lanjutan Tabel/*Continued Table* 8.1.5

Jenis Kendaraan <i>Type of Vehicle</i>	Bulan/Month					Jumlah <i>Total</i>
	Agustus	September	Oktober	November	Desember	
(1)	(9)	(10)	(11)	(12)	(13)	(14)
Kendaraan khusus	-	-	1	-	-	1
Kereta Gandeng Bak Terbuka	-	-	1	-	-	2
Kereta Tempelan Bak Terbuka	-	2	1	-	1	11
Kereta Tempelan Tanki	-	1	-	-	-	8
Mobil Barang Bak Terbuka	560	625	412	362	426	5 877
Mobil Barang Bak Tertutup	50	56	28	17	35	451
Mobil Bus Besar	7	16	11	5	9	90
Mobil Bus Kecil	24	28	17	14	18	277
Mobil Bus Sedang	40	33	23	13	25	340
Mobil Penarik	1	-	-	3	-	17
Mobil Penumpang Bukan Sedan	1	-	1	2	-	12
Mobil Tangki	9	3	3	-	4	46
Jumlah/Total	692	764	498	416	518	7 132

Sumber/*Source*: Dinas Perhubungan Kabupaten Kendal/*Transportation Office of Kendal Regency*

Tabel
Table 8.1.6**Pendapatan PT Kereta Api Indonesia (Persero) di Stasiun Weleri, 2021**
Revenue of PT. Kereta Api Indonesia (Persero) at Weleri Station, 2021

Bulan Month	Pendapatan Dari/Revenue From	
	Bagasi Luggage (ribu rupiah/thousand rupiahs)	Penumpang Passenger (ribu rupiah/thousand rupiahs)
(1)	(2)	(3)
Januari/January	10	302 851
Februari/February	-	225 353
Maret/March	55	326 038
April/April	150	349 045
Mei/May	-	410 988
Juni/June	-	395 711
Juli/July	-	92 856
Agustus/August	140	99 981
September/September	480	135 188
Oktober/October	-	303 159
November/November	10	417 095
Desember/December	40	531 075
Jumlah/Total	885	3 589 340

Sumber/Source: PT. Kereta Api (Persero) Stasiun Weleri/ PT. Kereta Api (Persero) Weleri Station

8.2 KOMUNIKASI COMMUNICATION

Tabel 8.2.1 **Jumlah Kantor Pos Pembantu Menurut Kecamatan di Kabupaten Kendal, 2018-2021**
Number of Sub-Post Office by Subdistrict in Kendal Regency, 2018-2021

Kecamatan Subdistrict	2018	2019	2020	2021
(1)	(2)	(3)	(4)	(5)
010 Plantungan	1	1	1	1
020 Sukorejo	1	1	1	1
030 Pageruyung	1	1	1	1
040 Patean	1	1	1	1
050 Singorojo	1	1	1	1
060 Limbangan	1	1	1	1
070 Boja	1	1	1	1
080 Kaliwungu	1	1	1	1
081 Kaliwungu Selatan	-	-	-	-
090 Brangsong	1	1	1	1
100 Pegandon	1	1	1	1
101 Ngampel	-	-	-	-
110 Gemuh	1	1	1	1
111 Ringinarum	-	-	-	-
120 Weleri	1	1	1	1
130 Rowosari	-	-	-	-
140 Kangkung	-	-	-	-
150 Cepiring	1	1	1	1
160 Patebon	1	1	1	1
170 Kendal	3	3	3	3
Kabupaten Kendal	17	17	17	17

Sumber/Source: PT. Pos Indonesia (Persero) Cabang Kendal/PT. Pos Indonesia (Persero), Kendal Branch

Tabel
Table 8.2.2**Penjualan Benda-Benda Pos di PT. Pos Indonesia (Persero)
Cabang Kendal, 2020 dan 2021**
*Sales of postal items at PT. Pos Indonesia (Persero) Kendal
Branch, 2020 and 2021*

Bulan Month	Penjualan Benda-Benda Pos Post Things Selling (rupiah/rupiahs)	
	2020	2021
(1)	(2)	(3)
Januari/January	3 378 000	
Februari/February	8 048 000	
Maret/March	4 608 000	
April/April	2 424 000	
Mei/May	3 690 000	
Juni/June	2 820 000	
Juli/July	2 064 000	
Agustus/August	1 968 000	
September/September	3 264 000	
Oktober/October	1 217 000	
November/November	2 712 000	
Desember/December	3 696 000	
Jumlah/Total	39 889 000	

Sumber/Source: PT. Pos Indonesia (Persero) Cabang Kendal/PT. Pos Indonesia (Persero), Kendal Branch

Tabel
Table 8.2.3

Lokasi dan Jumlah Titik Pemasangan Hotspot Oleh Dinas Komunikasi dan Informatika Kabupaten Kendal, 2019-2021
Location and Number of Hotspot Installation Points by Communication and Information Office of Kendal Regency, 2019-2021

Lokasi Pemasangan <i>Installation Location</i>	Tahun Pemasangan <i>Year of Installation</i>	Jumlah Titik Hotspot <i>Number of Hotspot</i>
(1)	(2)	(3)
Rumah Dinas Bupati	2018	4
Hutan Klorofil	2018	2
Alun-alun Kendal	2018	2
Taman Garuda	2018	1
Taman Gajah Mada	2018	1
Ruang Kerja Wakil Bupati	2018	1
Rumah Dinas Wakil Bupati	2018	1
Paringgitan	2018	1
Depan Diskominfo	2019	1
Stadion utama kendal sebelah utara	2019	1
Stadion utama kendal sebelah selatan	2019	1
Pasar kaget	2019	1
Pendopo curug sewu	2019	1
Gardu pandang curug sewu	2019	1
Operation Room	2019	1
Pendopo bagian depan	2019	1
Paringgitan	2019	1
Ruang Sekda	2019	1
Gedung wanita	2019	1

Lanjutan Tabel/Continued Table 8.2.3

Lokasi Pemasangan <i>Installation Location</i>	Tahun Pemasangan <i>Year of Installation</i>	Jumlah Titik Hotspot <i>Number of Hotspot</i>
(1)	(2)	(3)
Swara Kendal	2019	1
Alun-alun kaliwungu sebelah utara	2019	1
Alun-alun kaliwungu sebelah selatan	2019	1
Ruang TU Sekda	2019	1
Ruang protokol	2019	1
Pos linmas timur	2019	1
Desa	2019	4
Ruang Press Room	2020	1
Posko Gugus Tugas Covid	2020	1
Kecamatan Singorojo	2020	1
Kecamatan Boja	2020	1
Kecamatan Limbangan	2020	1
Kecamatan Patean	2020	1
Kecamatan Sukorejo	2020	1
Kecamatan Plantungan	2020	1
Kecamatan Pageruyung	2020	1
Rumah Sakit Darurat Covid-19	2020	2
Korwil Pendidikan Kecamatan Rowosari	2021	1
Balai Penyuluh pertanian Kecamatan Reningarum	2021	1
Pantai Indah kemangi (PIK)	2021	1
Penyuluh KB Kecamatan Reningarum	2021	1
Jumlah/Total		50

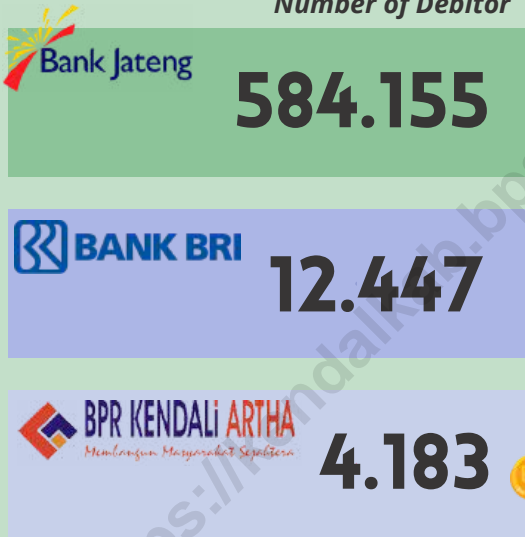
Sumber/Source: Dinas Komunikasi dan Informatika Kabupaten Kendal/ *Communication and Information Office of Kendal Regency*

9

PERBANKAN, KOPERASI, DAN HARGA-HARGA BANKING, COOPERATIVES, AND PRICES

JUMLAH PENABUNG

Number of Debitor



TRANSAKSI BTN

BTN Transaction



JUMLAH KOPERASI AKTIF

Number of Active Cooperatives



PENJELASAN TEKNIS

1. Data statistik perbankan bersumber dari beberapa bank yang ada di Kabupaten Kendal yang terdiri dari :
 - a. Bank Jateng Cabang Kendal
 - b. BRI Cabang Kendal
 - c. BPR Kendali Artha
2. Penabung adalah seseorang yang menyetorkan sebagian uang yang dimilikinya untuk disimpan.
3. Tabungan adalah simpanan yang penarikannya hanya dapat dilakukan menurut syarat tertentu yang disepakati, dan /atau alat lainnya yang dipersamakan dengan itu.
4. Giro adalah simpanan pihak ketiga yang penarikannya dapat dilakukan sewaktu-waktu dengan syarat menerbitkan cek dan bilyet giro.
5. Deposito adalah salah satu produk perbankan yang memberikan layanan untuk menyimpan dana dalam jangka waktu tertentu.
6. Koperasi adalah badan usaha yang beranggotakan orang-orang atau badan hukum koperasi dengan melandaskan kegiatannya berdasarkan prinsip koperasi sekaligus sebagai gerakan ekonomi rakyat yang berdasar atas asas kekeluargaan.

TECHNICAL NOTES

1. *Banking statistics are obtained from several banks in Kendal Regency, such as :

 - a. Bank Jateng, Kendal Branch
 - b. BRI, Kendal Branch
 - c. BPR Kendali Artha*
2. *Saver is someone who sets aside some of the money they have to save.*
3. *Savings are deposits whose withdrawals can only be made under certain agreed terms, and/or other tools equated to it.*
4. *Giro is a third party deposit whose withdrawal can be made at any time on the condition that it issues cheques and bilyet giro*
5. *Deposit is one of the banking products that provide services to store funds for a certain period of time*
6. *Cooperative is an establishment that its members are people or establishments with legal status of cooperative and its activities based on people economic movement*

ULASAN

Pada tahun 2021, jumlah penabung di Bank Jateng Cabang Kendal mengalami penurunan sebesar 20,67% dibanding tahun 2020. Jumlah penabung terbesar ada di Bulan Maret sebanyak 50.257 orang penabung.

Sejalan dengan naiknya jumlah penabung, besarnya tabungan juga mengalami kenaikan 1,26% dibanding tahun sebelumnya. Besar tabungan di Bulan Juli tertinggi jika dibanding bulan lain di tahun 2021 yaitu sebesar 557.431 juta rupiah.

Jumlah koperasi aktif di Kabupaten Kendal pada tahun 2021 sebesar 242 koperasi. Kecamatan Kendal mempunyai jumlah koperasi aktif terbesar dibanding kecamatan lain di Kabupaten Kendal yaitu sebesar 46 koperasi (19%).

Jumlah Koperasi Unit Desa (KUD) tidak mengalami perubahan sejak tahun 2015 sampai sekarang (19 koperasi). Walaupun jumlah KUD tidak berubah tapi ada perubahan di modal maupun jumlah anggotanya. Modal KUD di tahun 2021 sebesar Rp18.629.000,- dan 1.446 orang anggota. Jumlah modal serta anggota KUD ini jauh lebih kecil dari modal dan anggota koperasi non KUD yang sebesar Rp688.452.000,- dan 85.101 orang anggota.

DESCRIPTION

In 2021, the number of savers at the Kendal Branch of Central Java Bank decreased by 0,68% compared to 2020. The largest number of debtors in March was 50,257 debtors.

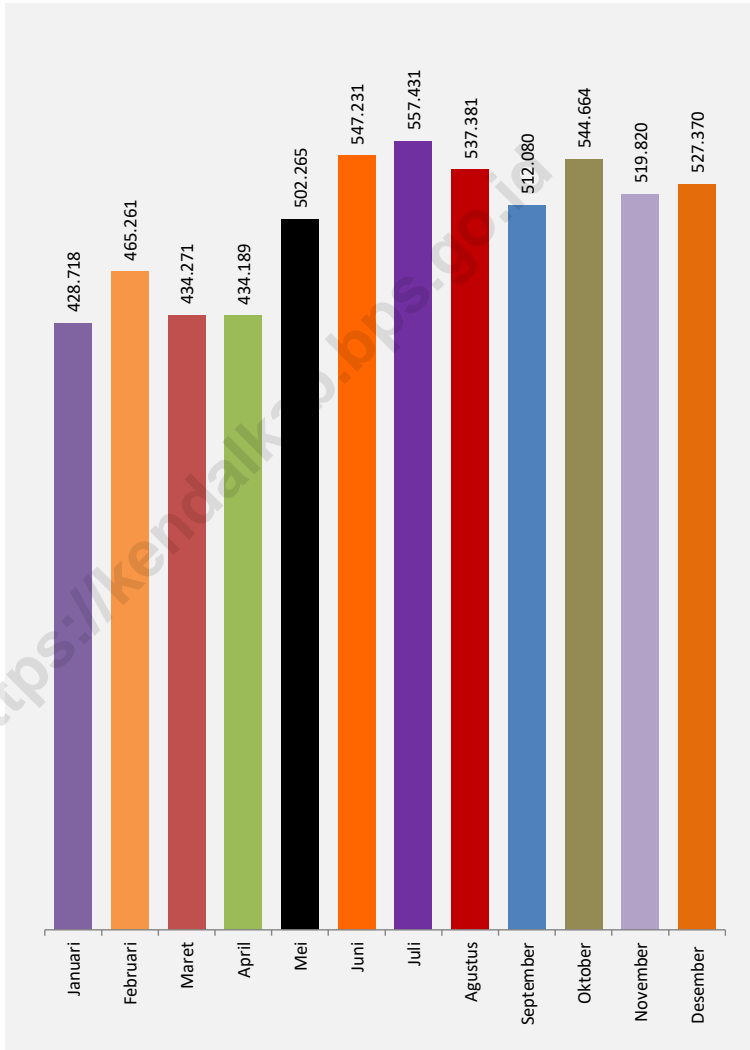
In line with the increase in the number of debtors, the amount of savings also increased 1.26% compared to the previous year. The amount of savings in July is the highest compared to other months in 2021, amounting to 557,431 million rupiahs.

The number of active cooperatives in Kendal Regency in 2021 was 242 cooperatives. Kendal District has the largest number of active cooperatives compared to other districts in Kendal Regency which is 46 cooperatives (19%).

The number of Village Unit Cooperatives (KUD) has not changed since 2015 until now (19 cooperatives). Although the number of KUD has not changed, there have been changes in capital and the number of its members. KUD capital in 2021 amounted to IDR18,629,000 and 1.446 members. The amount of capital and members of the KUD is much smaller than the capital and members of the non-KUD cooperatives which amount to IDR688,452,000, and 85,101 members.

Gambar 9.1
Figures

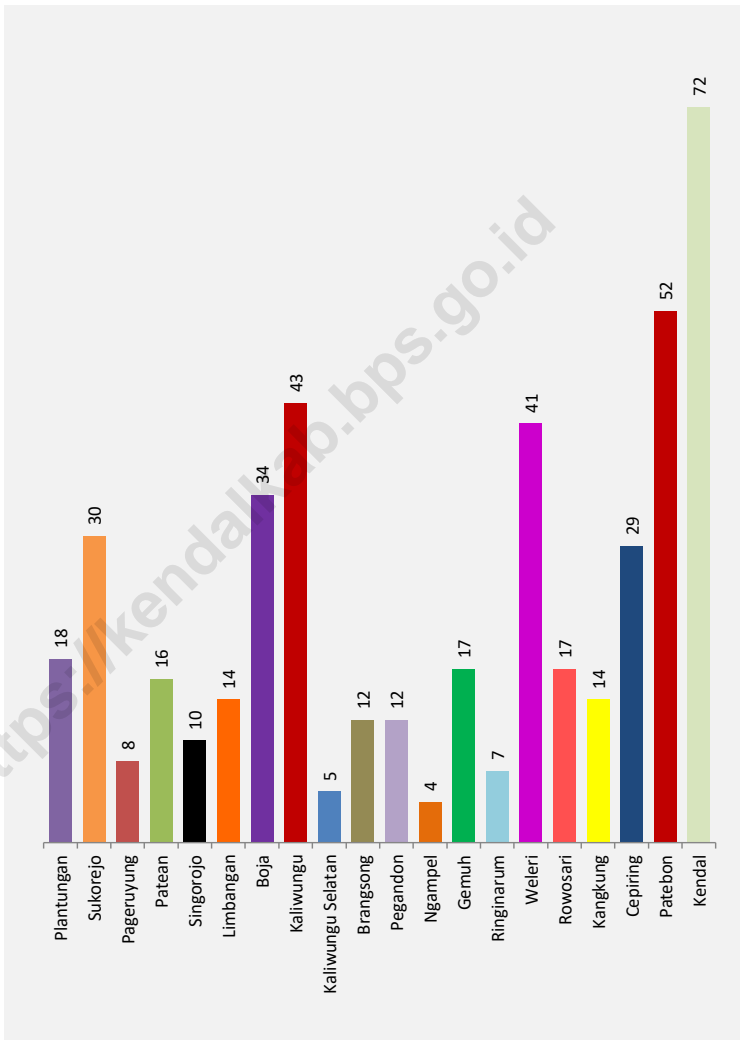
Besar Tabungan di Bank Jateng Cabang Kendal (juta rupiah), 2021
Saving Value at Bank Jateng Kendal Branch (million rupiah), 2021



Sumber/Source : Bank Jateng Cabang Kendal/Bank Jateng, Kendal Branch

Gambar 9.2
Figures

Jumlah Koperasi Aktif di Kabupaten Kendal, 2021
Number of Active Cooperatives in Kendal Regency, 2021



Sumber/Source : Dinas Perindustrian, Koperasi, UKM Kabupaten Kendal/Department of Industry, Cooperatives, Small and Medium Enterprises in Kendal Regency

9.1 PERBANKAN BANKING

Tabel 9.1.1 **Jumlah Kantor Bank Menurut Kelompok Bank di Kabupaten Kendal, 2015 - 2021**
Number of Bank Offices by Bank Group in Kendal Regency, 2015 - 2016

Tahun Year	Kantor Pusat Head Office	Kantor Cabang Branch Office	Kantor Cabang Pembantu Sub Branch Office	Kantor Kas Cash Office
(1)	(2)	(3)	(4)	(5)
2015	-	1	35	25
2016	-	1	37	25
2017	-	1	40	24
2018	-	1	40	23
2019	-	1	40	23
2020	-	1	40	23
2021	-	2	64	-

Sumber/Source: Otoritas Jasa Keuangan/Financial Services Authority

Tabel
Table 9.1.2

Jumlah Pinjaman Rupiah Bank Umum Berdasarkan Lapangan Usaha/Sektor Ekonomi di Kabupaten Kendal (Juta Rupiah), 2021
Number of Commercial Bank Rupiah Loans by Business Field/Economic Sector in Kendal Regency (Million Rupiahs), 2021

Bulan Month	Pertanian, Perburuan dan Kehutanan Agriculture, hunting and forestry	Perikanan Fishery	Pertambangan dan Penggalian Mining and Excavation	Industri Pengolahan Processing Industry
(1)	(2)	(3)	(4)	(5)
Januari/January	231 011,75	55 262,88	43 739,19	135 661,70
Februari/February	234 997,78	55 412,45	43 521,52	136 318,60
Maret/March	241 195,74	56 934,18	43 691,18	137 263,75
April/April	244 664,43	58 234,63	46 527,11	135 301,93
Mei/May	248 017,88	57 677,31	46 695,62	135 093,78
Juni/June	252 639,52	58 860,69	46 479,80	137 157,04
Juli/July	251 730,77	60 642,02	46 260,93	134 843,81
Agustus/August	254 741,40	63 693,97	46 077,02	158 150,36
September/September	259 223,82	66 093,52	45 531,00	162 954,49
Oktober/October	265 492,00	67 187,07	43 978,09	169 644,65
November/November	269 961,36	67 698,86	44 413,56	170 216,53
Desember/December	276 176,31	69 459,25	45 683,27	171 517,43
Jumlah/Total	3 029 852,75	737 156,84	542 598,29	1 784 124,04

Lanjutan Tabel/Continued Table 9.1.2

Bulan Month	Listrik, Gas dan Air Electricity, Gas and Water	Konstruksi Construction	Perdagangan Besar dan Eceran Wholesale and Retail Trade	Penyediaan Akomodasi dan Penyediaan Makan Minum Provision of Accommodation and Provision of Food and Drink
(1)	(6)	(7)	(8)	(9)
Januari/January	8 062,62	9 889,03	1 678 054,99	41 677,04
Februari/February	8 001,27	9 302,48	1 706 624,32	42 020,12
Maret/March	7 785,07	9 300,65	1 751 485,75	42 402,12
April/April	7 846,25	9 020,31	1 768 035,79	45 186,90
Mei/May	7 709,49	10 792,64	1 799 967,12	47 458,20
Juni/June	7 571,87	10 185,54	1 825 256,78	50 388,36
Juli/July	7 494,88	10 635,24	1 841 752,17	49 974,36
Agustus/August	7 337,54	11 475,97	1 874 351,19	51 739,33
September/September	7 171,88	11 416,67	1 908 870,95	52 352,22
Oktober/October	7 033,92	12 328,57	1 927 784,88	54 977,15
November/November	6 898,74	10 052,90	1 954 213,64	53 045,83
Desember/December	6 777,73	6 776,37	1 973 756,91	52 652,05
Jumlah/Total	89 691,26	121 176,39	22 010 154,49	583 873,66

Lanjutan Tabel/Continued Table 9.1.2

Bulan Month	Transportasi, Pergudangan dan Komunikasi <i>Transportation, Warehousing and Financial Intermediary Communications</i>	Perantara Keuangan Financial Intermediary Communications	Real Estate, Usaha Persewaan, dan Jasa Perusahaan <i>Real Estate, Rental Business, and Corporate Services</i>	Administrasi Pemerintahan, Pertahanan dan Jaminan Sosial Wajib <i>Government Administration, Defense and Social Security Compulsory</i>
(1)	(10)	(11)	(12)	(13)
Januari/January	83 381,52	2 205,22	42 609,44	968,17
Februari/February	82 374,81	4 120,81	43 375,97	881,01
Maret/March	82 254,71	4 028,37	42 153,81	872,48
April/April	81 411,85	4 435,10	40 145,33	863,86
Mei/May	81 669,20	4 096,89	40 423,27	905,12
Juni/June	82 314,53	4 127,20	40 514,24	744,91
Juli/July	81 138,61	5 116,36	39 156,26	737,37
Agustus/August	81 268,79	5 162,18	39 763,49	729,72
September/September	81 915,95	5 127,12	37 732,56	722,02
Oktober/October	82 279,20	5 181,12	40 391,24	714,27
November/November	82 073,04	4 945,75	41 073,78	706,45
Desember/December	82 481,87	3 858,33	41 536,70	698,54
Jumlah/Total	984 564,07	52 404,45	488 876,07	9 543,92

Lanjutan Tabel/Continued Table 9.1.2

Bulan Month	Jasa Pendidikan Education Services	Jasa Kesehatan dan Kegiatan Sosial Health Services and Social Activities	Jasa Kemasyarakatan, Sosial Budaya, Hiburan dan Perorangan lainnya Community, Socio-Cultural, Entertainment and other Individual Services	Jasa Perorangan yang Melayani Rumah Tangga Individual Services Serving Households
(1)	(14)	(15)	(16)	(17)
Januari/January	8 483,04	26 839,23	126 990,62	14 905,91
Februari/February	8 389,82	26 659,90	128 339,23	14 306,26
Maret/March	8 264,23	36 852,36	129 357,27	14 087,87
April/April	8 236,18	36 775,05	128 853,52	13 847,23
Mei/May	8 989,05	38 200,15	128 666,00	13 655,07
Juni/June	8 905,54	46 238,02	131 405,38	13 589,41
Juli/July	8 785,35	47 267,20	131 079,84	13 428,51
Agustus/August	8 679,48	46 935,95	133 145,75	13 384,87
September/September	8 624,73	44 988,48	135 996,88	13 633,57
Oktober/October	7 670,25	44 505,10	140 062,73	13 340,59
November/November	8 283,76	43 406,59	139 803,85	13 204,24
Desember/December	8 195,72	47 742,89	143 454,38	12 925,03
Jumlah/Total	101 507,16	486 410,92	1 597 155,44	164 308,55

Lanjutan Tabel/*Continued Table* 9.1.2

Bulan Month	Badan Internasional dan Badan Ekstra Internasional Lainnya International Bodies and Other Extra- International Agencies	Kegiatan yang belum jelas batasannya Activities with unclear boundaries	Rumah Tinggal Residential Home	Flat Apartemen Flat Apartement
(1)	(18)	(19)	(21)	(21)
Januari/ <i>January</i>	-	-	49 127,37	459,26
Februari/ <i>February</i>	-	-	49 024,19	454,67
Maret/ <i>March</i>	-	-	49 224,19	450,04
April/ <i>April</i>	-	-	54 089,06	445,35
Mei/ <i>May</i>	-	-	59 068,45	596,01
Juni/ <i>June</i>	-	1 246,18	59 085,52	590,70
Juli/ <i>July</i>	-	1 198,15	59 548,13	586,53
Agustus/ <i>August</i>	-	1 485,24	59 337,14	582,34
September/ <i>September</i>	-	1 433,65	64 816,49	426,18
Oktober/ <i>October</i>	-	1 383,20	65 646,87	422,80
November/ <i>November</i>	-	-	61 828,31	419,39
Desember/ <i>December</i>	-	-	66 129,38	415,95
Jumlah/Total	0	6 746,42	696 925,10	5 849,23

Lanjutan Tabel/*Continued Table* 9.1.2

Bulan Month	Ruko Rukan Ruko Rukan	Kendaraan Bermotor Motor Vehicle	RT Keperluan Lainnya Other Needs	Bukan Lapangan Usaha Lainnya Not Another Business Field
(1)	(22)	(23)	(24)	(25)
Januari/January	1 344,75	6 392,55	502 435,27	906 287,41
Februari/February	1 315,93	5 901,83	505 665,57	904 160,50
Maret/March	1 286,84	5 779,65	511 144,94	905 900,05
April/April	1 257,47	5 129,97	512 576,07	906 330,88
Mei/May	1 227,82	5 088,08	516 191,35	901 802,49
Juni/June	1 197,89	4 696,28	521 343,44	905 146,04
Juli/July	1 167,67	4 439,84	523 778,39	900 239,45
Agustus/August	1 115,48	4 036,90	520 944,93	906 301,40
September/September	951,67	3 817,25	530 609,22	917 080,23
Oktober/October	924,70	3 706,00	533 746,58	919 099,25
November/November	897,52	3 312,07	534 205,12	918 257,62
Desember/December	869,91	3 117,07	541 546,81	918 250,12
Jumlah/Total	13 557,64	55 417,49	6 254 187,68	10 908 855,45

Sumber/Source: Otoritas Jasa Keuangan/Financial Services Authority

Tabel
Table 9.1.3

**Jumlah Pinjaman Rupiah Bank Umum Berdasarkan
Penggunaan di Kabupaten Kendal, 2021**
**Commercial Bank Loan Amount Based on Usage in Kendal
Regency, 2021**

Bulan Month	Jumlah Rekening Rupiah Number of Rupiah Accounts		
	Kredit Modal Kerja Capital Credit	Kredit Investasi Investment Credit	Kredit Konsumsi Consumption Credit
(1)	(2)	(3)	(4)
Januari/January	48 238	9 573	16 439
Februari/February	49 049	9 299	16 476
Maret/March	50 099	9 047	16 547
April/April	50 974	8 829	16 595
Mei/May	51 390	8 709	16 604
Juni/June	52 310	8 580	16 760
Juli/July	52 576	8 370	16 761
Agustus/August	53 198	8 287	16 734
September/September	53 969	8 097	16 747
Oktober/October	54 677	7 886	16 780
November/November	55 323	7 585	16 795
Desember/December	56 060	7 466	16 812
Jumlah/Total	627 863	101 728	200 050

Bulan Month	Jumlah Bulan Laporan Rupiah Monthly Number of Rupiah Report (Juta Rupiah/Million Rupiahs)		
	Kredit Modal Kerja Capital Credit	Kredit Investasi Investment Credit	Kredit Konsumsi Consumption Credit
(1)	(2)	(3)	(4)
Januari/January	2 020 074,70	489 667,66	1 466 046,61
Februari/February	2 066 407,21	478 239,14	1 466 522,69
Maret/March	2 125 732,62	482 196,91	1 473 785,71
April/April	2 146 836,28	482 549,20	1 479 828,81
Mei/May	2 191 609,60	478 407,17	1 483 974,21
Juni/June	2 234 056,13	483 568,88	1 492 059,86
Juli/July	2 256 946,94	474 294,86	1 489 760,02
Agustus/August	2 302 436,55	495 685,72	1 492 318,18
September/September	2 347 086,85	496 702,66	1 517 701,06
Oktober/October	2 391 386,58	492 567,46	1 523 546,19
November/November	2 422 688,53	487 310,32	1 518 920,04
Desember/December	2 447 790,21	495 902,56	1 530 329,24
Jumlah/Total	26 953 052,19	5 837 092,55	17 934 792,61

Sumber/Source: Otoritas Jasa Keuangan/Financial Services Authority

Tabel
Table 9.1.4

**Jumlah Pinjaman Rupiah Bank Umum Berdasarkan Skala
Bisnis di Kabupaten Kendal, 2021**
**Commercial Bank Loan Amount Based on Business Scale in
Kendal Regency, 2021**

Bulan Month	Jumlah Rekening Rupiah Number of Rupiah Accounts		Jumlah Bulan Laporan Rupiah Monthly Number of Rupiah Report (Juta Rupiah/Million Rupiahs)	
	Usaha Mikro Kecil Menengah Micro Small Medium Enterprises	Bukan Usaha Mikro Kecil Menengah Non Micro Small Medium Enterprises	Usaha Mikro Kecil Menengah Micro Small Medium Enterprises	Bukan Usaha Mikro Kecil Menengah Non Micro Small Medium Enterprises
(1)	(2)	(3)	(4)	(5)
Januari/January	49 516	24 734	2 257 316,17	1 718 472,80
Februari/February	49 049	25 775	2 271 334,99	1 739 834,05
Maret/March	48 703	26 990	2 294 346,81	1 787 368,43
April/April	48 516	27 882	2 296 700,54	1 812 513,75
Mei/May	48 303	28 400	2 346 070,71	1 807 920,26
Juni/June	48 381	29 269	2 372 671,43	1 837 013,44
Juli/July	47 825	29 882	2 372 493,16	1 848 508,67
Agustus/August	47 734	30 485	2 421 377,58	1 869 062,86
September/September	47 323	31 490	2 445 267,97	1 916 222,59
Oktober/October	46 874	32 469	2 458 751,89	1 948 748,34
November/November	46 330	33 373	2 460 555,30	1 968 363,59
Desember/December	63 259	17 079	2 872 416,72	1 601 605,29
Jumlah/Total	591 813	337 828	28 869 303,28	21 855 634,07

Sumber/Source: Otoritas Jasa Keuangan/Financial Services Authority

Tabel
Table 9.1.5**Posisi Pinjaman Valuta Asing Menurut Lapangan Usaha
di Kabupaten Kendal (Juta Rupiah), 2021**
*Position of Foreign Currency Loans by Business Field in
Kendal Regency (Million Rupiahs), 2021*

Bulan Month	Pertanian, Perburuan dan Kehutanan <i>Agriculture, hunting and forestry</i>	Perikanan <i>Fishery</i>	Pertambangan dan Penggalian <i>Mining and Excavation</i>	Industri Pengolahan <i>Processing Industry</i>	Lainnya <i>Others</i>
(1)	(2)	(3)	(4)	(5)	(6)
Januari/ <i>January</i>	-	-	-	-	-
Februari/ <i>February</i>	-	-	-	-	-
Maret/ <i>March</i>	-	-	-	-	-
April/ <i>April</i>	-	-	-	-	-
Mei/ <i>May</i>	-	-	-	-	-
Juni/ <i>June</i>	-	-	-	-	-
Juli/ <i>July</i>	-	-	-	-	-
Agustus/ <i>August</i>	-	-	-	-	-
September/ <i>September</i>	-	-	-	-	-
Oktober/ <i>October</i>	-	-	-	838,29	-
November/ <i>November</i>	-	-	-	4 050,69	-
Desember/ <i>December</i>	-	-	-	7 777,03	-
Jumlah/Total	0	0	0	12 666,01	0

Sumber/Source: Otoritas Jasa Keuangan/Financial Services Authority

Tabel
Table 9.1.6

**Posisi Pinjaman Valuta Asing Bank Umum Menurut Jenis
Penggunaan di Kabupaten Kendal, 2021**
*Position of Commercial Bank Foreign Currency Loans by
Type of Usage in Kendal Regency, 2021*

Bulan Month	Jumlah Rekening Valas Number of Foreign Exchange Accounts		
	Kredit Modal Kerja Capital Credit	Kredit Investasi Investment Credit	Kredit Konsumsi Consumption Credit
(1)	(2)	(3)	(4)
Januari/January	-	-	-
Februari/February	-	-	-
Maret/March	-	-	-
April/April	-	-	-
Mei/May	-	-	-
Juni/June	-	-	-
Juli/July	-	-	-
Agustus/August	1	-	-
September/September	1	-	-
Oktober/October	1	-	-
November/November	1	-	-
Desember/December	1	-	-
Jumlah/Total	5	0	0

Bulan Month	Jumlah Bulan Laporan Valas Monthly Number of Foreign Exchange Report (Juta Rupiah/Million Rupiahs)		
	Kredit Modal Kerja Capital Credit	Kredit Investasi Investment Credit	Kredit Konsumsi Consumption Credit
(1)	(2)	(3)	(4)
Januari/January	-	-	-
Februari/February	-	-	-
Maret/March	-	-	-
April/April	-	-	-
Mei/May	-	-	-
Juni/June	-	-	-
Juli/July	-	-	-
Agustus/August	-	-	-
September/September	-	-	-
Oktober/October	838,29	-	-
November/November	4 050,69	-	-
Desember/December	7 777,03	-	-
Jumlah/Total	12 666,01	0	0

Sumber/Source: Otoritas Jasa Keuangan/Financial Services Authority

Tabel
Table 9.1.7

**Posisi Pinjaman Valuta Asing Bank Umum Menurut Skala
Bisnis di Kabupaten Kendal, 2021**
*Position of Commercial Bank Foreign Exchange Loans by
Business Scale in Kendal Regency, 2021*

Bulan Month	Jumlah Rekening Rupiah Number of Rupiah Accounts		Jumlah Bulan Laporan Rupiah Monthly Number of Rupiah Report (Juta Rupiah/Million Rupiahs)	
	Usaha Mikro Kecil Menengah Micro Small Medium Enterprises	Bukan Usaha Mikro Kecil Menengah Non Micro Small Medium Enterprises	Usaha Mikro Kecil Menengah Micro Small Medium Enterprises	Bukan Usaha Mikro Kecil Menengah Non Micro Small Medium Enterprises
(1)	(2)	(3)	(3)	(4)
Januari/January	-	-	-	-
Februari/February	-	-	-	-
Maret/March	-	-	-	-
April/April	-	-	-	-
Mei/May	-	-	-	-
Juni/June	-	-	-	-
Juli/July	-	-	-	-
Agustus/August	1	-	-	-
September/September	1	-	-	-
Oktober/October	1	-	838,29	-
November/November	1	-	4 050,69	-
Desember/December	1	-	7 777,03	-
Jumlah/Total	5	0	12 666,01	0

Sumber/Source: Otoritas Jasa Keuangan/Financial Services Authority

Tabel
Table 9.1.8

Posisi Pinjaman Rupiah dan Valuta Asing Bank Umum Menurut Lapangan Usaha di Kabupaten Kendal (Juta Rupiah), 2021
Position of Commercial Bank Rupiah and Foreign Currency Loans by Business Field in Kendal Regency (Million Rupiahs), 2021

Bulan Month	Pertanian, Perburuan dan Kehutanan Agriculture, hunting and forestry	Perikanan Fishery	Pertambangan dan Penggalian Mining and Excavation	Industri Pengolahan Processing Industry
(1)	(2)	(3)	(4)	(5)
Januari/January	231 011,75	55 262,88	43 739,19	135 661,70
Februari/February	234 997,78	55 412,45	43 521,52	136 318,60
Maret/March	241 195,74	56 934,18	43 691,18	137 263,75
April/April	244 664,43	58 234,63	46 527,11	135 301,93
Mei/May	248 017,88	57 677,31	46 695,62	135 093,78
Juni/June	252 639,52	58 860,69	46 479,80	137 157,04
Juli/July	251 730,77	60 642,02	46 260,93	134 843,81
Agustus/August	254 741,40	63 693,97	46 077,02	158 150,36
September/September	259 223,82	66 093,52	45 531,00	162 954,49
Oktober/October	265 492,00	67 187,07	43 978,09	170 482,94
November/November	269 961,36	67 698,86	44 413,56	174 267,21
Desember/December	276 176,31	69 459,25	45 683,27	179 294,46
Jumlah/Total	3 029 852,75	737 156,84	542 598,29	1 796 790,05

Lanjutan Tabel/Continued Table 9.1.8

Bulan Month	Listrik, Gas dan Air Electricity, Gas and Water	Konstruksi Construction	Perdagangan Besar dan Eceran Wholesale and Retail Trade	Penyediaan Akomodasi dan Penyediaan Makan Minum Provision of Accommodation and Provision of Food and Drink
(1)	(6)	(7)	(8)	(9)
Januari/January	8 062,62	9 889,03	1 678 054,99	41 677,04
Februari/February	8 001,27	9 302,48	1 706 624,32	42 020,12
Maret/March	7 785,07	9 300,65	1 751 485,75	42 402,12
April/April	7 846,25	9 020,31	1 768 035,79	45 186,90
Mei/May	7 709,49	10 792,64	1 799 967,12	47 458,20
Juni/June	7 571,87	10 185,54	1 825 256,78	50 388,36
Juli/July	7 494,88	10 635,24	1 841 752,17	49 974,36
Agustus/August	7 337,54	11 475,97	1 874 351,19	51 739,33
September/September	7 171,88	11 416,67	1 908 870,95	52 352,22
Oktober/October	7 033,92	12 328,57	1 927 784,88	54 977,15
November/November	6 898,74	10 052,90	1 954 213,64	53 045,83
Desember/December	6 777,73	6 776,37	1 973 756,91	52 652,05
Jumlah/Total	89 691,26	121 176,39	22 010 154,49	583 873,66

Lanjutan Tabel/Continued Table 9.1.8

Bulan Month	Transportasi, Pergudangan dan Komunikasi <i>Transportation, Warehousing and Financial Intermediary Communications</i>	Perantara Keuangan Financial Intermediary Communications	Real Estate, Usaha Persewaan, dan Jasa Perusahaan <i>Real Estate, Rental Business, and Corporate Services</i>	Administrasi Pemerintahan, Pertahanan dan Jaminan Sosial Wajib <i>Government Administration, Defense and Social Security Compulsory</i>
(1)	(10)	(11)	(12)	(13)
Januari/January	83 381,52	2 205,22	42 609,44	968,17
Februari/February	82 374,81	4 120,81	43 375,97	881,01
Maret/March	82 254,71	4 028,37	42 153,81	872,48
April/April	81 411,85	4 435,10	40 145,33	863,86
Mei/May	81 669,20	4 096,89	40 423,27	905,12
Juni/June	82 314,53	4 127,20	40 514,24	744,91
Juli/July	81 138,61	5 116,36	39 156,26	737,37
Agustus/August	81 268,79	5 162,18	39 763,49	729,72
September/September	81 915,95	5 127,12	37 732,56	722,02
Oktober/October	82 279,20	5 181,12	40 391,24	714,27
November/November	82 073,04	4 945,75	41 073,78	706,45
Desember/December	82 481,87	3 858,33	41 536,70	698,54
Jumlah/Total	984 564,07	52 404,45	488 876,07	9 543,92

Lanjutan Tabel/Continued Table 9.1.8

Bulan Month	Jasa Pendidikan Education Services	Jasa Kesehatan dan Kegiatan Sosial Health Services and Social Activities	Jasa Kemasyarakatan, Sosial Budaya, Hiburan dan Perorangan lainnya Community, Socio-Cultural, Entertainment and other Individual Services	Jasa Perorangan yang Melayani Rumah Tangga Individual Services Serving Households
(1)	(14)	(15)	(16)	(17)
Januari/January	8 483,04	26 839,23	126 990,62	14 905,91
Februari/February	8 389,82	26 659,90	128 339,23	14 306,26
Maret/March	8 264,23	36 852,36	129 357,27	14 087,87
April/April	8 236,18	36 775,05	128 853,52	13 847,23
Mei/May	8 989,05	38 200,15	128 666,00	13 655,07
Juni/June	8 905,54	46 238,02	131 405,38	13 589,41
Juli/July	8 785,35	47 267,20	131 079,84	13 428,51
Agustus/August	8 679,48	46 935,95	133 145,75	13 384,87
September/September	8 624,73	44 988,48	135 996,88	13 633,57
Oktober/October	7 670,25	44 505,10	140 062,73	13 340,59
November/November	8 283,76	43 406,59	139 803,85	13 204,24
Desember/December	8 195,72	47 742,89	143 454,38	12 925,03
Jumlah/Total	101 507,16	486 410,92	1 597 155,44	164 308,55

Lanjutan Tabel/*Continued Table* 9.1.8

Bulan Month	Badan Internasional dan Badan Ekstra Internasional Lainnya International Bodies and Other Extra- International Agencies	Kegiatan yang belum jelas batasannya Activities with unclear boundaries	Rumah Tinggal Residential Home	Flat Apartemen Flat Apartement
(1)	(18)	(19)	(21)	(21)
Januari/ <i>January</i>	-	-	49 127,37	459,26
Februari/ <i>February</i>	-	-	49 024,19	454,67
Maret/ <i>March</i>	-	-	49 224,19	450,04
April/ <i>April</i>	-	-	54 089,06	445,35
Mei/ <i>May</i>	-	-	59 068,45	596,01
Juni/ <i>June</i>	-	1 246,18	59 085,52	590,70
Juli/ <i>July</i>	-	1 198,15	59 548,13	586,53
Agustus/ <i>August</i>	-	1 485,24	59 337,14	582,34
September/ <i>September</i>	-	1 433,65	64 816,49	426,18
Oktober/ <i>October</i>	-	1 383,20	65 646,87	422,80
November/ <i>November</i>	-	-	61 828,31	419,39
Desember/ <i>December</i>	-	-	66 129,38	415,95
Jumlah/Total	0	6 746,42	696 925,10	5 849,23

Lanjutan Tabel/*Continued Table* 9.1.8

Bulan Month	Ruko Rukan Ruko Rukan	Kendaraan Bermotor Motor Vehicle	RT Keperluan Lainnya Other Needs	Bukan Lapangan Usaha Lainnya Not Another Business Field
(1)	(22)	(23)	(24)	(25)
Januari/January	1 344,75	6 392,55	502 435,27	906 287,41
Februari/February	1 315,93	5 901,83	505 665,57	904 160,50
Maret/March	1 286,84	5 779,65	511 144,94	905 900,05
April/April	1 257,47	5 129,97	512 576,07	906 330,88
Mei/May	1 227,82	5 088,08	516 191,35	901 802,49
Juni/June	1 197,89	4 696,28	521 343,44	905 146,04
Juli/July	1 167,67	4 439,84	523 778,39	900 239,45
Agustus/August	1 115,48	4 036,90	520 944,93	906 301,40
September/September	951,67	3 817,25	530 609,22	917 080,23
Oktober/October	924,70	3 706,00	533 746,58	919 099,25
November/November	897,52	3 312,07	534 205,12	918 257,62
Desember/December	869,91	3 117,07	541 546,81	918 250,12
Jumlah/Total	13 557,64	55 417,49	6 254 187,68	10 908 855,45

Sumber/Source: Otoritas Jasa Keuangan/Financial Services Authority

Tabel
Table 9.1.9

**Posisi Pinjaman Rupiah dan Valuta Asing Bank
Umum Menurut Jenis Penggunaan di Kabupaten Kendal,
2021**

***Position of Commercial Bank Foreign Currency Loans by
Type of Usage in Kendal Regency, 2021***

Bulan Month	Jumlah Rekening Valas Number of Foreign Exchange Accounts		
	Kredit Modal Kerja Capital Credit	Kredit Investasi Investment Credit	Kredit Konsumsi Consumption Credit
(1)	(2)	(3)	(4)
Januari/January	48 238	9 573	16 439
Februari/February	49 049	9 299	16 476
Maret/March	50 099	9 047	16 547
April/April	50 974	8 829	16 595
Mei/May	51 390	8 709	16 604
Juni/June	52 310	8 580	16 760
Juli/July	52 576	8 370	16 761
Agustus/August	53 199	8 287	16 734
September/September	53 970	8 097	16 747
Oktober/October	54 678	7 886	16 780
November/November	55 324	7 585	16 795
Desember/December	56 061	7 466	16 812
Jumlah/Total	627 868	101 728	200 050

Lanjutan Tabel/Continued Table 9.1.9

Bulan Month	Jumlah Bulan Laporan Valas Monthly Number of Foreign Exchange Report (Juta Rupiah/Million Rupiahs)		
	Kredit Modal Kerja Capital Credit	Kredit Investasi Investment Credit	Kredit Konsumsi Consumption Credit
(1)	(2)	(3)	(4)
Januari/January	2 020 074,70	489 667,66	1 466 046,61
Februari/February	2 066 407,21	478 239,14	1 466 522,69
Maret/March	2 125 732,62	482 196,91	1 473 785,71
April/April	2 146 836,28	482 549,20	1 479 828,81
Mei/May	2 191 609,60	478 407,17	1 483 974,21
Juni/June	2 234 056,13	483 568,88	1 492 059,86
Juli/July	2 256 946,94	474 294,86	1 489 760,02
Agustus/August	2 302 436,55	495 685,72	1 492 318,18
September/September	2 347 086,85	496 702,66	1 517 701,06
Oktober/October	2 392 224,87	492 567,46	1 523 546,19
November/November	2 426 739,22	487 310,32	1 518 920,04
Desember/December	2 455 567,24	495 902,56	1 530 329,24
Jumlah/Total	26 965 718,20	5 837 092,55	17 934 792,61

Sumber/Source: Otoritas Jasa Keuangan/Financial Services Authority

Tabel
Table 9.1.10

**Posisi Pinjaman Valuta Asing Bank Umum Menurut Skala
Bisnis di Kabupaten Kendal, 2021**
*Position of Commercial Bank Foreign Exchange Loans by
Business Scale in Kendal Regency, 2021*

Bulan Month	Jumlah Rekening Rupiah Number of Rupiah Accounts		Jumlah Bulan Laporan Rupiah Monthly Number of Rupiah Report (Juta Rupiah/Million Rupiahs)	
	Usaha Mikro Kecil Menengah Micro Small Medium Enterprises	Bukan Usaha Mikro Kecil Menengah Non Micro Small Medium Enterprises	Usaha Mikro Kecil Menengah Micro Small Medium Enterprises	Bukan Usaha Mikro Kecil Menengah Non Micro Small Medium Enterprises
(1)	(2)	(3)	(4)	(5)
Januari/January	49 516	24 734	2 257 316,17	1 718 472,80
Februari/February	49 049	25 775	2 271 334,99	1 739 834,05
Maret/March	48 703	26 990	2 294 346,81	1 787 368,43
April/April	48 516	27 882	2 296 700,54	1 812 513,75
Mei/May	48 303	28 400	2 346 070,71	1 807 920,26
Juni/June	48 381	29 269	2 372 671,43	1 837 013,44
Juli/July	47 825	29 882	2 372 493,16	1 848 508,67
Agustus/August	47 735	30 485	2 421 377,58	1 869 062,86
September/September	47 324	31 490	2 445 267,97	1 916 222,59
Oktober/October	46 875	32 469	2 459 590,18	1 948 748,34
November/November	46 331	33 373	2 464 605,98	1 968 363,59
Desember/December	63 260	17 079	2 880 193,75	1 601 605,29
Jumlah/Total	591 818	337 828	28 881 969,29	21 855 634,07

Sumber/Source: Otoritas Jasa Keuangan/Financial Services Authority

Tabel
Table 9.1.11**Posisi Pinjaman Rupiah Bank Umum pada UMKM Menurut Lapangan Usaha di Kabupaten Kendal (Juta Rupiah), 2021****Position of Commercial Bank Rupiah Loans to UMKM by Business Field in Kendal Regency (Million Rupiahs), 2021**

Bulan Month	Pertanian, Perburuan dan Kehutanan Agriculture, hunting and forestry	Perikanan Fishery	Pertambangan dan Penggalian Mining and Excavation	Industri Pengolahan Processing Industry
(1)	(2)	(3)	(4)	(5)
Januari/January	215 901,88	50 937,16	43 707,44	120 143,11
Februari/February	219 160,09	50 647,28	43 490,23	119 466,38
Maret/March	224 839,96	51 311,22	43 661,20	118 877,67
April/April	227 999,13	52 481,47	46 498,06	115 067,94
Mei/May	230 855,04	51 604,14	46 667,50	115 580,98
Juni/June	235 213,25	52 375,18	46 452,64	116 379,07
Juli/July	233 978,34	53 442,27	46 234,74	113 957,76
Agustus/August	236 770,45	55 576,72	46 051,84	137 309,66
September/September	239 295,86	57 289,47	45 517,03	141 935,61
Oktober/October	243 307,96	57 737,03	43 222,36	147 246,01
November/November	245 699,51	57 700,28	43 663,87	147 167,82
Desember/December	265 440,66	69 459,25	44 952,20	169 647,28
Jumlah/Total	2 818 462,13	660 561,46	540 119,10	1 562 779,30

Lanjutan Tabel/*Continued Table* 9.1.11

Bulan Month	Listrik, Gas dan Air <i>Electricity, Gas and Water</i>	Konstruksi <i>Construction</i>	Perdagangan Besar dan Eceran <i>Wholesale and Retail Trade</i>	Penyediaan Akomodasi dan Penyediaan Makan Minum <i>Provision of Accommodation and Provision of Food and Drink</i>
(1)	(6)	(7)	(8)	(9)
Januari/ <i>January</i>	5 784,40	9 559,30	1 501 615,40	36 932,87
Februari/ <i>February</i>	5 765,97	8 828,82	1 513 555,99	37 002,25
Maret/ <i>March</i>	5 592,18	8 797,94	1 533 366,56	37 194,54
April/ <i>April</i>	5 695,72	8 479,92	1 534 281,85	39 797,08
Mei/ <i>May</i>	7 683,55	10 264,31	1 568 568,44	42 135,25
Juni/ <i>June</i>	7 546,61	9 671,18	1 583 806,99	44 938,93
Juli/ <i>July</i>	7 480,69	10 141,17	1 588 310,52	44 379,36
Agustus/ <i>August</i>	7 324,05	11 042,13	1 605 692,24	46 031,22
September/ <i>September</i>	7 160,70	11 044,45	1 623 078,32	46 036,49
Oktober/ <i>October</i>	7 023,26	12 001,57	1 623 128,19	48 654,81
November/ <i>November</i>	6 888,61	9 735,70	1 630 196,58	46 326,46
Desember/ <i>December</i>	6 777,73	6 719,66	1 947 364,21	52 319,59
Jumlah/<i>Total</i>	80 723,46	116 286,15	19 252 965,28	521 748,84

Lanjutan Tabel/Continued Table 9.1.11

Bulan Month	Transportasi, Pergudangan dan Komunikasi <i>Transportation, Warehousing and Financial Intermediary Communications</i>	Perantara Keuangan Financial Intermediary Communications	Real Estate, Usaha Persewaan, dan Jasa Perusahaan <i>Real Estate, Rental Business, and Corporate Services</i>	Administrasi Pemerintahan, Pertahanan dan Jaminan Sosial Wajib <i>Government Administration, Defense and Social Security Compulsory</i>
(1)	(10)	(11)	(12)	(13)
Januari/January	81 885,05	2 135,73	36 182,75	-
Februari/February	80 667,69	4 054,02	36 938,84	-
Maret/March	80 187,63	3 964,33	35 763,10	-
April/April	79 204,42	4 293,86	33 939,21	-
Mei/May	79 478,23	4 009,96	39 210,39	-
Juni/June	80 098,14	3 993,71	39 202,78	-
Juli/July	78 956,17	4 987,43	37 842,78	-
Agustus/August	78 980,50	5 040,69	38 425,04	-
September/September	79 553,13	5 011,29	36 148,21	-
Oktober/October	79 811,10	5 041,05	38 057,38	-
November/November	79 518,97	4 811,18	38 654,79	-
Desember/December	82 481,87	3 858,33	41 352,92	49,93
Jumlah/Total	960 822,91	51 201,59	451 718,19	49,93

Lanjutan Tabel/Continued Table 9.1.11

Bulan Month	Jasa Pendidikan Education Services	Jasa Kesehatan dan Kegiatan Sosial Health Services and Social Activities	Jasa Kemasyarakatan, Sosial Budaya, Hiburan dan Perorangan lainnya Community, Socio-Cultural, Entertainment and other Individual Services	Jasa Perorangan yang Melayani Rumah Tangga Individual Services Serving Households
(1)	(14)	(15)	(16)	(17)
Januari/January	8 361,25	14 746,84	114 553,93	14 869,06
Februari/February	8 275,42	14 242,52	114 965,29	14 274,21
Maret/March	8 181,16	14 562,75	114 028,21	14 018,34
April/April	8 134,51	14 707,51	112 324,89	13 794,99
Mei/May	8 894,42	15 907,95	111 606,44	13 604,11
Juni/June	8 818,03	16 397,31	112 991,66	13 539,77
Juli/July	8 694,05	17 842,08	111 666,95	13 380,70
Agustus/August	8 577,61	17 960,27	111 771,04	13 338,90
September/September	8 475,37	16 413,20	113 286,26	13 588,93
Oktober/October	7 477,30	16 332,64	115 030,16	13 297,87
November/November	8 098,37	15 691,20	113 239,07	13 162,89
Desember/December	8 195,72	18 129,88	142 742,47	12 925,03
Jumlah/Total	100 183,20	192 934,16	1 388 206,37	163 794,80

Lanjutan Tabel/Continued Table 9.1.11

Bulan Month	Badan Internasional dan Badan Ekstra Internasional Lainnya International Bodies and Other Extra- International Agencies	Kegiatan yang belum jelas batasannya Activities with unclear boundaries	Rumah Tinggal Residential Home	Lainnya Others
(1)	(18)	(19)	(21)	(21)
Januari/January	-	-	-	-
Februari/February	-	-	-	-
Maret/March	-	-	-	-
April/April	-	-	-	-
Mei/May	-	-	-	-
Juni/June	-	1 246,18	-	-
Juli/July	-	1 198,15	-	-
Agustus/August	-	1 485,24	-	-
September/September	-	1 433,65	-	-
Oktober/October	-	1 383,20	-	-
November/November	-	-	-	-
Desember/December	-	-	-	-
Jumlah/Total	0	6 746,42	0	0

Sumber/Source: Otoritas Jasa Keuangan/Financial Services Authority

Tabel
Table 9.1.12

**Posisi Pinjaman Rupiah Bank Umum pada UMKM
Menurut Jenis Penggunaan di Kabupaten Kendal, 2021**
*Position of Commercial Bank Rupiah Loans on UMKM by
Type of Usage in Kendal Regency, 2021*

Bulan Month	Jumlah Rekening Rupiah Number of Rupiah Accounts		
	Kredit Modal Kerja Capital Credit	Kredit Investasi Investment Credit	Kredit Konsumsi Consumption Credit
(1)	(2)	(3)	(4)
Januari/January	40 277	9 239	-
Februari/February	40 073	8 976	-
Maret/March	39 970	8 733	-
April/April	39 984	8 532	-
Mei/May	39 877	8 426	-
Juni/June	40 068	8 313	-
Juli/July	39 714	8 111	-
Agustus/August	39 689	8 045	-
September/September	39 466	7 857	-
Oktober/October	39 206	7 668	-
November/November	38 947	7 383	-
Desember/December	55 889	7 370	-
Jumlah/Total	493 160	98 653	0

Lanjutan Tabel/Continued Table 9.1.12

Bulan Month	Jumlah Rekening Rupiah + Valas Number of Rupiah + Foreign Exchange Account		
	Kredit Modal Kerja Capital Credit	Kredit Investasi Investment Credit	Kredit Konsumsi Consumption Credit
(1)	(2)	(3)	(4)
Januari/January	40 277	9 239	-
Februari/February	40 073	8 976	-
Maret/March	39 970	8 733	-
April/April	39 984	8 532	-
Mei/May	39 877	8 426	-
Juni/June	40 068	8 313	-
Juli/July	39 714	8 111	-
Agustus/August	39 690	8 045	-
September/September	39 467	7 857	-
Oktober/October	39 207	7 668	-
November/November	38 948	7 383	-
Desember/December	55 890	7 370	-
Jumlah/Total	493 165	98 653	0

Lanjutan Tabel/*Continued Table* 9.1.12

Bulan Month	Jumlah Bulan Laporan Rupiah Monthly Number of Rupiah Report (Juta Rupiah/Million Rupiahs)		
	Kredit Modal Kerja Capital Credit	Kredit Investasi Investment Credit	Kredit Konsumsi Consumption Credit
(1)	(2)	(3)	(4)
Januari/January	1 797 353,54	459 962,63	-
Februari/February	1 822 201,44	449 133,55	-
Maret/March	1 851 837,11	442 509,69	-
April/April	1 853 711,59	442 988,95	-
Mei/May	1 898 841,59	447 229,12	-
Juni/June	1 924 417,43	448 254,01	-
Juli/July	1 932 765,58	439 727,58	-
Agustus/August	1 959 557,31	461 820,28	-
September/September	1 982 035,06	463 232,91	-
Oktober/October	1 998 996,14	459 755,75	-
November/November	2 006 289,98	454 265,32	-
Desember/December	2 415 547,46	456 869,26	-
Jumlah/Total	23 443 554,23	5 425 749,05	0

Sumber/Source: Otoritas Jasa Keuangan/Financial Services Authority

Lanjutan Tabel/Continued Table 9.1.12

Bulan Month	Jumlah Bulan Laporan Rupiah + Valas Monthly Number of Rupiah + Foreign Exchange Report (Juta Rupiah/Million Rupiahs)		
	Kredit Modal Kerja Capital Credit	Kredit Investasi Investment Credit	Kredit Konsumsi Consumption Credit
(1)	(2)	(3)	(4)
Januari/January	1 797 353,54	459 962,63	-
Februari/February	1 822 201,44	449 133,55	-
Maret/March	1 851 837,11	442 509,69	-
April/April	1 853 711,59	442 988,95	-
Mei/May	1 898 841,59	447 229,12	-
Juni/June	1 924 417,43	448 254,01	-
Juli/July	1 932 765,58	439 727,58	-
Agustus/August	1 959 557,31	461 820,28	-
September/September	1 982 035,06	463 232,91	-
Oktober/October	1 999 834,43	459 755,75	-
November/November	2 010 340,66	454 265,32	-
Desember/December	2 423 324,49	456 869,26	-
Jumlah/Total	23 456 220,24	5 425 749,05	0

Sumber/Source: Otoritas Jasa Keuangan/Financial Services Authority

Tabel
Table 9.1.13

Posisi Pinjaman Valuta Asing Bank Umum pada UMKM Menurut Lapangan Usaha di Kabupaten Kendal (Juta Rupiah), 2021
Position of Commercial Bank ForExchange Loans to UMKM by Business Field in Kendal Regency (Million Rupiahs), 2021

Bulan Month	Pertanian, Perburuan dan Kehutanan Agriculture, hunting and forestry	Perikanan Fishery	Pertambangan dan Penggalian Mining and Excavation	Industri Pengolahan Processing Industry	Lainnya Others
(1)	(2)	(3)	(4)	(5)	(6)
Januari/January	-	-	-	-	-
Februari/February	-	-	-	-	-
Maret/March	-	-	-	-	-
April/April	-	-	-	-	-
Mei/May	-	-	-	-	-
Juni/June	-	-	-	-	-
Juli/July	-	-	-	-	-
Agustus/August	-	-	-	-	-
September/September	-	-	-	-	-
Oktober/October	-	-	-	838,29	-
November/November	-	-	-	4 050,69	-
Desember/December	-	-	-	7 777,03	-
Jumlah/Total	0	0	0	12 666,01	0

Sumber/Source: Otoritas Jasa Keuangan/Financial Services Authority

Tabel 9.1.14 **Posisi Pinjaman Valuta Asing Bank Umum pada UMKM Menurut Jenis Penggunaan di Kabupaten Kendal, 2021**
Position of Commercial Bank Foreign Exchange Loans on UMKM by Type of Usage in Kendal Regency, 2021

Bulan Month	Jumlah Rekening Valas Number of Foreign Exchange Accounts		
	Kredit Modal Kerja Capital Credit	Kredit Investasi Investment Credit	Kredit Konsumsi Consumption Credit
(1)	(2)	(3)	(4)
Januari/January	-	-	-
Februari/February	-	-	-
Maret/March	-	-	-
April/April	-	-	-
Mei/May	-	-	-
Juni/June	-	-	-
Juli/July	-	-	-
Agustus/August	1	-	-
September/September	1	-	-
Oktober/October	1	-	-
November/November	1	-	-
Desember/December	1	-	-
Jumlah/Total	5	0	0

Lanjutan Tabel/*Continued Table* 9.1.14

Bulan Month	Jumlah Rekening Rupiah + Valas Number of Rupiah + Foreign Exchange Account		
	Kredit Modal Kerja Capital Credit	Kredit Investasi Investment Credit	Kredit Konsumsi Consumption Credit
(1)	(2)	(3)	(4)
Januari/January	40 277	9 239	-
Februari/February	40 073	8 976	-
Maret/March	39 970	8 733	-
April/April	39 984	8 532	-
Mei/May	39 877	8 426	-
Juni/June	40 068	8 313	-
Juli/July	39 714	8 111	-
Agustus/August	39 690	8 045	-
September/September	39 467	7 857	-
Oktober/October	39 207	7 668	-
November/November	38 948	7 383	-
Desember/December	55 890	7 370	-
Jumlah/Total	493165	98653	0

Lanjutan Tabel/*Continued Table* 9.1.14

Bulan Month	Jumlah Bulan Laporan Valas Monthly Number of Foreign Exchange Report (Juta Rupiah/Million Rupiahs)		
	Kredit Modal Kerja Capital Credit	Kredit Investasi Investment Credit	Kredit Konsumsi Consumption Credit
(1)	(2)	(3)	(4)
Januari/January	-	-	-
Februari/February	-	-	-
Maret/March	-	-	-
April/April	-	-	-
Mei/May	-	-	-
Juni/June	-	-	-
Juli/July	-	-	-
Agustus/August	-	-	-
September/September	-	-	-
Oktober/October	838,29	-	-
November/November	4 050,69	-	-
Desember/December	7 777,03	-	-
Jumlah/Total	12 666,01	0	0

Lanjutan Tabel/*Continued Table* 9.1.14

Bulan Month	Jumlah Bulan Laporan Rupiah + Valas Monthly Number of Rupiah + Foreign Exchange Report (Juta Rupiah/Million Rupiahs)		
	Kredit Modal Kerja Capital Credit	Kredit Investasi Investment Credit	Kredit Konsumsi Consumption Credit
(1)	(2)	(3)	(4)
Januari/January	1 797 353,54	459 962,63	-
Februari/February	1 822 201,44	449 133,55	-
Maret/March	1 851 837,11	442 509,69	-
April/April	1 853 711,59	442 988,95	-
Mei/May	1 898 841,59	447 229,12	-
Juni/June	1 924 417,43	448 254,01	-
Juli/July	1 932 765,58	439 727,58	-
Agustus/August	1 959 557,31	461 820,28	-
September/September	1 982 035,06	463 232,91	-
Oktober/October	1 999 834,43	459 755,75	-
November/November	2 010 340,66	454 265,32	-
Desember/December	2 423 324,49	456 869,26	-
Jumlah/Total	23 456 220,24	5 425 749,05	0

Sumber/Source: Otoritas Jasa Keuangan/Financial Services Authority

Tabel
Table 9.1.15

Posisi Pinjaman (Rupiah dan Valuta Asing) yang Diberikan oleh Bank Konvensional - Persero menurut Jenis Penggunaan di Kabupaten Kendal (Ribu Rupiah), 2021
Loan Position (Rupiah and Foreign Exchange) Provided by Conventional Banks - Persero by Type of Use in Kendal Regency (Thousand Rupiahs), 2021

Bulan Month	Rekening Modal Kerja Working Capital Account	Rekening Investasi Investment Account	Rekening Konsumsi Consumption Account
(1)	(2)	(3)	(4)
Januari/January	47,61	9,14	5,77
Februari/February	48,41	8,88	5,83
Maret/March	49,45	8,63	5,89
April/April	50,32	8,41	5,92
Mei/May	50,63	8,26	5,89
Juni/June	51,29	8,04	6,00
Juli/July	51,56	7,82	6,03
Agustus/August	52,14	7,71	6,06
September/September	52,88	7,52	6,07
Oktober/October	53,60	7,30	6,10
November/November	54,54	7,14	6,18
Desember/December	55,28	7,01	6,22
Jumlah/Total	617,69	95,86	71,97

Bulan Month	Modal Kerja Working Capital	Investasi Investment	Konsumsi Consumption
(1)	(2)	(3)	(4)
Januari/January	1 894 094 590,27	380 423 243,63	494 827 042,44
Februari/February	1 937 411 098,90	369 846 763,06	497 196 257,91
Maret/March	1 996 114 735,70	365 045 561,09	502 628 589,19
April/April	2 019 006 934,70	359 934 712,48	505 527 177,96
Mei/May	2 036 682 076,06	351 816 500,76	504 030 137,80
Juni/June	2 065 333 948,89	342 285 696,69	509 274 962,84
Juli/July	2 083 971 820,45	334 608 358,40	510 631 767,80
Agustus/August	2 126 170 297,24	354 622 239,93	511 320 090,63
September/September	2 168 227 345,67	354 396 138,62	524 399 639,86
Oktober/October	2 210 081 572,08	349 927 204,47	524 991 237,04
November/November	2 266 689 933,00	352 809 339,05	528 520 117,40
Desember/December	2 295 721 915,80	357 834 079,82	537 492 725,03
Jumlah/Total	25 099 506 268,75	4 273 549 837,99	6 150 839 745,89

Sumber/Source: Otoritas Jasa Keuangan/Financial Services Authority

Tabel 9.1.16 **Posisi Pinjaman (Rupiah dan Valuta Asing) yang Diberikan oleh Bank Umum Konvensional - Pembangunan Daerah menurut Jenis Penggunaan di Kabupaten Kendal, 2021**
Loan Position (Rupiah and Foreign Exchange) Provided by Conventional Commercial Banks - Regional Development by Type of Use in Kendal Regency, 2021

Bulan Month	Jumlah Rekening Number of Accounts		
	Kredit Modal Kerja Capital Credit	Kredit Investasi Investment Credit	Kredit Konsumsi Consumption Credit
(1)	(2)	(3)	(4)
Januari/January	595	377	10 091
Februari/February	605	373	10 043
Maret/March	617	365	10 040
April/April	622	366	10 051
Mei/May	633	361	9 994
Juni/June	641	360	10 010
Juli/July	646	359	9 970
Agustus/August	663	366	9 974
September/September	681	367	9 957
Oktober/October	689	374	9 951
November/November	721	384	9 963
Desember/December	720	395	9 924
Jumlah/Total	7 833	4 447	119 968

Lanjutan Tabel/*Continued Table* 9.1.16

Bulan Month	Jumlah Bulan Laporan Monthly Number of Report (Juta Rupiah/Million Rupiahs)		
	Kredit Modal Kerja Capital Credit	Kredit Investasi Investment Credit	Kredit Konsumsi Consumption Credit
(1)	(2)	(3)	(4)
Januari/January	123 624,45	89 650,40	920 047,57
Februari/February	126 680,59	89 190,71	917 507,46
Maret/March	127 293,05	88 226,73	918 942,63
April/April	125 552,46	94 126,31	921 619,04
Mei/May	135 886,07	93 221,48	916 818,14
Juni/June	137 390,80	94 023,91	919 946,04
Juli/July	141 321,94	92 464,41	915 581,55
Agustus/August	141 978,28	92 825,81	921 843,75
September/September	144 776,17	94 194,46	932 912,50
Oktober/October	149 243,21	93 968,87	935 357,98
November/November	155 030,93	98 397,32	934 859,79
Desember/December	154 898,42	101 237,09	935 225,25
Jumlah/Total	1 663 676,36	1 121 527,50	11 090 661,68

Sumber/Source: Otoritas Jasa Keuangan/Financial Services Authority

Tabel
Table 9.1.17

Posisi Pinjaman (Rupiah dan Valuta Asing) yang Diberikan oleh Bank Umum Syariah - Swasta Nasional menurut Jenis Penggunaan di Kabupaten Kendal, 2021
Loan Position (Rupiah and Foreign Exchange) Provided by Islamic Commercial Bank - National Private by Type of Use in Kendal Regency, 2021

Bulan Month	Jumlah Rekening Number of Accounts		
	Kredit Modal Kerja Capital Credit	Kredit Investasi Investment Credit	Kredit Konsumsi Consumption Credit
(1)	(2)	(3)	(4)
Januari/January	37	52	579
Februari/February	35	50	599
Maret/March	35	50	615
April/April	34	49	620
Mei/May	125	87	716
Juni/June	379	184	746
Juli/July	369	187	766
Agustus/August	401	208	703
September/September	406	211	723
Oktober/October	394	213	726
November/November	2 119	2 596	11 840
Desember/December	2 130	2 583	12 044
Jumlah/Total	6 464	6 470	30 677

Lanjutan Tabel/*Continued Table* 9.1.17

Bulan Month	Jumlah Bulan Laporan Monthly Number of Report (Juta Rupiah/Million Rupiahs)		
	Kredit Modal Kerja Capital Credit	Kredit Investasi Investment Credit	Kredit Konsumsi Consumption Credit
(1)	(2)	(3)	(4)
Januari/January	2 355,66	19 594,02	51 171,99
Februari/February	2 315,52	19 201,67	51 818,97
Maret/March	2 324,83	28 924,63	52 214,49
April/April	2 276,89	28 488,18	52 682,60
Mei/May	19 041,45	33 369,18	63 125,94
Juni/June	31 331,38	47 259,28	62 838,86
Juli/July	31 653,19	47 222,10	63 546,70
Agustus/August	34 287,97	48 237,67	59 154,34
September/September	34 083,33	48 112,06	60 388,92
Oktober/October	32 900,09	48 671,38	63 196,98
November/November	294 020,40	882 518,93	1 305 236,42
Desember/December	293 488,35	900 777,88	1 319 105,35
Jumlah/Total	780 079,06	2 152 376,98	3 204 481,56

Sumber/Source: Otoritas Jasa Keuangan/Financial Services Authority

Tabel 9.1.18 Jumlah Rekening dan Nominal Giro Bank Umum di Kabupaten Kendal, 2021
Table 9.1.18 Number of Accounts and Current Accounts of Commercial Banks in Kendal Regency, 2021

Bulan Month	Jumlah Rekening Number of Accounts		Nominal Nominal (Juta Rupiah/Million Rupiahs)	
	Rupiah Rupiahs	Valas Foreign Exchange	Rupiah Rupiahs	Valas Foreign Exchange
(1)	(2)	(3)	(4)	(5)
Januari/January	3 240,00	14	369 224,63	10 584,29
Februari/February	3 219,00	14	489 858,78	12 020,81
Maret/March	3 285,00	14	495 198,09	11 081,18
April/April	4 862,00	14	489 449,82	8 919,80
Mei/May	3 327,00	14	482 092,19	8 851,83
Juni/June	3 299,00	14	550 193,19	7 150,61
Juli/July	3 303,00	16	444 772,52	8 888,11
Agustus/August	3 326,00	16	509 559,73	9 172,39
September/September	3 362,00	19	531 495,93	6 553,70
Oktober/October	3 378,00	20	637 125,56	5 634,00
November/November	3 430,00	20	580 919,31	12 237,55
Desember/December	3 275,00	20	595 293,86	11 429,46
Jumlah/Total	41 306,00	195	6 175 183,59	112 523,71

Sumber/Source: Otoritas Jasa Keuangan/Financial Services Authority

Tabel
Table 9.1.19

Jumlah Rekening dan Nominal Bank Umum di Kabupaten Kendal, 2021
Number of Accounts and Saving Accounts of Commercial Banks in Kendal Regency, 2021

Bulan Month	Jumlah Rekening Number of Accounts		Nominal Nominal (Juta Rupiah/Million Rupiahs)	
	Rupiah Rupiahs	Valas Foreign Exchange	Rupiah Rupiahs	Valas Foreign Exchange
(1)	(2)	(3)	(4)	(5)
Januari/January	903 980	105	3 040 269,07	26 042,32
Februari/February	907 361	110	3 022 074,76	26 251,34
Maret/March	918 566	119	3 002 669,75	26 942,78
April/April	938 224	113	3 007 131,43	26 782,91
Mei/May	925 936	114	3 170 137,73	26 346,41
Juni/June	930 085	114	3 195 380,96	26 931,48
Juli/July	938 913	112	3 235 229,13	26 881,72
Agustus/August	939 002	114	3 229 043,17	26 667,73
September/September	947 645	112	3 212 596,69	26 955,34
Oktober/October	961 420	113	3 297 479,68	26 803,03
November/November	957 607	113	3 270 349,58	25 770,63
Desember/December	961 557	114	3 325 404,02	25 931,68
Jumlah/Total	11 230 296	1 248	38 007 765,98	318 307,35

Sumber/Source: Otoritas Jasa Keuangan/Financial Services Authority

Tabel 9.1.20 Jumlah Rekening dan Nominal Deposito Bank Umum di Kabupaten Kendal, 2021
Number of Accounts and Deposit Accounts of Commercial Banks in Kendal Regency, 2021

Bulan Month	Jumlah Rekening Number of Accounts		Nominal Nominal (Juta Rupiah/Million Rupiahs)	
	Rupiah Rupiahs	Valas Foreign Exchange	Rupiah Rupiahs	Valas Foreign Exchange
(1)	(2)	(3)	(4)	(5)
Januari/January	5 015	-	775 339,43	-
Februari/February	4 956	1	738 194,09	72,62
Maret/March	4 859	3	794 945,28	280,35
April/April	4 723	3	781 755,71	278,86
Mei/May	4 749	4	765 934,70	275,73
Juni/June	4 674	4	753 878,54	280,03
Juli/July	4 691	3	784 039,54	279,34
Agustus/August	4 697	4	812 484,25	275,61
September/September	4 697	4	836 495,28	276,52
Oktober/October	4 681	3	814 500,97	273,75
November/November	4 565	4	834 279,17	276,78
Desember/December	4 503	4	747 168,68	275,47
Jumlah/Total	56 810	37	9 439 015,64	2 845,05

Sumber/Source: Otoritas Jasa Keuangan/Financial Services Authority

Tabel
Table 9.1.21

Jumlah Rekening dan Nominal Bank Umum di Kabupaten Kendal, 2021
Number of Accounts and Saving Accounts of Commercial Banks in Kendal Regency, 2021

Bulan Month	Jumlah Rekening Number of Accounts		Nominal Nominal (Juta Rupiah/Million Rupiahs)	
	Rupiah Rupiahs	Valas Foreign Exchange	Rupiah Rupiahs	Valas Foreign Exchange
(1)	(2)	(3)	(4)	(5)
Januari/January	903 980	105	3 040 269,07	26 042,32
Februari/February	907 361	110	3 022 074,76	26 251,34
Maret/March	918 566	119	3 002 669,75	26 942,78
April/April	938 224	113	3 007 131,43	26 782,91
Mei/May	925 936	114	3 170 137,73	26 346,41
Juni/June	930 085	114	3 195 380,96	26 931,48
Juli/July	938 913	112	3 235 229,13	26 881,72
Agustus/August	939 002	114	3 229 043,17	26 667,73
September/September	947 645	112	3 212 596,69	26 955,34
Oktober/October	961 420	113	3 297 479,68	26 803,03
November/November	957 607	113	3 270 349,58	25 770,63
Desember/December	961 557	114	3 325 404,02	25 931,68
Jumlah/Total	11 230 296	1 248	38 007 765,98	318 307,35

Sumber/Source: Otoritas Jasa Keuangan/Financial Services Authority

Tabel
Table 9.1.22

**Posisi Pinjaman (Rupiah) yang Diberikan oleh Bank
Perkreditan Rakyat (BPR) pada Kelompok BPR/BPRS
menurut Jenis Penggunaan di Kabupaten Kendal, 2021
Loan Position (Rupiah) Provided by BPR to BPR / BPRS
Groups by Type of Usage in Kendal Regency, 2021**

Bulan Month	Modal Kerja Working Capital		Investasi Investation (Juta Rupiah/Million Rupiahs)		Konsumsi Consumption	
	Rekening Accounts	Nominal Nominal (Juta Rupiah/ Million Rupiahs)	Rekening Accounts	Nominal Nominal (Juta Rupiah/ Million Rupiahs)	Rekening Accounts	Nominal Nominal (Juta Rupiah/ Million Rupiahs)
(1)	(2)	(3)	(4)	(5)	(6)	(7)
Januari/January	18 424	552 400,21	490	36 405,30	10 516	205 172,06
Februari/February	18 599	571 381,89	482	37 769,32	10 763	213 037,92
Maret/March	19 462	593 004,38	463	37 745,49	10 610	210 237,76
April/April	19 928	619 674,70	459	38 475,36	10 974	221 137,03
Mei/May	19 906	620 210,33	452	36 552,71	10 891	220 587,74
Juni/June	19 712	613 439,51	428	35 988,62	10 609	214 474,13
Juli/July	19 709	626 882,33	417	36 059,65	10 776	219 099,99
Agustus/August	19 377	630 357,54	409	37 459,55	10 576	217 195,37
September/September	19 052	633 286,86	416	39 054,55	10 506	216 375,89
Oktober/October	19 024	640 030,06	394	37 403,22	10 487	218 971,64
November/November	19 086	645 370,45	393	38 466,35	10 485	222 163,79
Desember/December	19 175	664 859,55	402	38 918,00	10 482	231 303,61
Jumlah/Total	123,88	7 410 897,83	5 205	450 298,13	127 675	2 609 756,92

Sumber/Source: Otoritas Jasa Keuangan/Financial Services Authority

Tabel
Table 9.1.23

**Jumlah Rekening dan Nominal Tabungan pada BPR di
Kabupaten Kendal, 2021**
*Number of Accounts and Nominal Savings at BPR in Kendal
Regency, 2021*

Bulan Month	Jumlah Rekening Total Accounts	Nominal Nominal (Ribu Rupiah/Thousand Rupiahs)
(1)	(2)	(3)
Januari/January	82 979	475 394 817
Februari/February	83 813	468 963 252
Maret/March	89 604	464 283 233
April/April	90 601	439 232 750
Mei/May	90 516	447 837 559
Juni/June	89 579	455 323 809
Juli/July	90 071	462 473 144
Agustus/August	90 139	474 806 403
September/September	90 145	485 544 653
Oktober/October	90 008	490 603 081
November/November	90 827	501 706 891
Desember/December	90 929	518 750 643
Jumlah/Total	1 069 211	5 684 920 235

Sumber/Source: Otoritas Jasa Keuangan/Financial Services Authority

Tabel
Table 9.1.24**Jumlah Rekening dan Nominal Deposito pada BPR di
Kabupaten Kendal, 2021**
**Number of Accounts and Nominal Deposits at BPR in Kendal
Regency, 2021**

Bulan Month	Jumlah Rekening Total Accounts	Nominal Nominal (Ribu Rupiah/Thousand Rupiahs)
(1)	(2)	(3)
Januari/January	5 990	445 423 634
Februari/February	6 159	460 870 826
Maret/March	6 228	472 373 792
April/April	6 304	479 084 239
Mei/May	6 397	488 662 212
Juni/June	6 293	490 504 263
Juli/July	6 393	498 732 719
Agustus/August	6 435	501 300 753
September/September	6 454	507 667 837
Oktober/October	6 468	508 770 591
November/November	6 478	514 629 621
Desember/December	6 517	518 832 503
Jumlah/Total	76 116	5 886 852 991

Sumber/Source: Otoritas Jasa Keuangan/Financial Services Authority

Tabel
Table 9.1.25

**Posisi Pinjaman (Rupiah) yang Diberikan oleh Bank
Pembiayaan Rakyat Syariah (BPRS) pada Kelompok BPR/
BPRS menurut Jenis Penggunaan di Kabupaten Kendal,
2021**

***Loan Position (Rupiah) Provided by Sharia Rural Banks
(BPRS) to the BPR / BPRS Group by Type of Use in Kendal
Regency, 2021***

Bulan Month	Jumlah Rekening Number of Accounts		
	Kredit Modal Kerja Capital Credit	Kredit Investasi Investment Credit	Kredit Konsumsi Consumption Credit
(1)	(2)	(3)	(4)
Januari/January	739	40	522
Februari/February	753	41	531
Maret/March	799	54	502
April/April	792	44	558
Mei/May	788	44	557
Juni/June	790	42	550
Juli/July	784	47	557
Agustus/August	777	48	569
September/September	765	57	557
Oktober/October	761	62	552
November/November	775	61	560
Desember/December	788	60	567
Jumlah/Total	9 311	600	6 582

Lanjutan Tabel/Continued Table 9.1.25

Bulan Month	Jumlah Bulan Laporan Monthly Number of Report (Juta Rupiah/Million Rupiahs)		
	Kredit Modal Kerja Capital Credit	Kredit Investasi Investment Credit	Kredit Konsumsi Consumption Credit
(1)	(2)	(3)	(4)
Januari/January	34 552 265,17	2 142 339,22	9 060 425,40
Februari/February	35 332 577,77	2 283 486,80	9 232 740,64
Maret/March	36 418 898,79	3 030 349,28	8 578 432,24
April/April	38 232 018,35	2 375 936,49	9 905 096,46
Mei/May	37 137 531,11	2 337 400,81	9 805 271,70
Juni/June	37 177 158,78	2 315 781,85	9 671 009,19
Juli/July	38 082 157,79	2 630 652,92	9 994 052,83
Agustus/August	38 027 297,76	2 862 888,70	10 010 398,27
September/September	37 351 766,22	3 258 478,56	9 670 756,39
Oktober/October	38 568 397,58	3 611 470,50	10 033 047,69
November/November	38 875 237,01	3 353 323,51	10 225 418,45
Desember/December	41 227 318,82	3 368 356,20	10 429 943,35
Jumlah/Total	450 982 625,15	33 570 464,85	116 616 592,61

Sumber/Source: Otoritas Jasa Keuangan/Financial Services Authority

Tabel
Table 9.1.26**Jumlah Rekening dan Nominal Tabungan pada BPRS di
Kabupaten Kendal, 2021**
**Number of Accounts and Nominal Savings at BPRS in Kendal
Regency, 2021**

Bulan Month	Jumlah Rekening Total Accounts	Nominal Nominal (Ribu Rupiah/Thousand Rupiahs)
(1)	(2)	(3)
Januari/January	12 848	26 712 027
Februari/February	12 926	25 241 243
Maret/March	13 005	27 358 931
April/April	13 050	24 370 924
Mei/May	13 116	25 680 854
Juni/June	13 193	26 660 431
Juli/July	13 277	26 807 358
Agustus/August	13 553	25 388 739
September/September	13 631	24 582 468
Oktober/October	13 707	24 885 648
November/November	13 808	27 905 845
Desember/December	13 813	29 275 821
Jumlah/Total	159 927	314 870 290

Sumber/Source: Otoritas Jasa Keuangan/Financial Services Authority

Tabel
Table 9.1.27**Jumlah Rekening dan Nominal Deposito pada BPRS di
Kabupaten Kendal, 2021**
**Number of Accounts and Nominal Deposits at BPRS in
Kendal Regency, 2021**

Bulan Month	Jumlah Rekening Total Accounts	Nominal Nominal (Ribu Rupiah/Thousand Rupiahs)
(1)	(2)	(3)
Januari/January	251	18 140 700
Februari/February	250	17 504 200
Maret/March	242	18 207 800
April/April	224	15 279 700
Mei/May	236	16 044 700
Juni/June	241	18 426 200
Juli/July	243	18 267 200
Agustus/August	246	18 342 700
September/September	256	19 862 700
Oktober/October	272	22 358 200
November/November	304	25 483 200
Desember/December	313	26 706 000
Jumlah/Total	3 078	234 623 300

Sumber/Source: Otoritas Jasa Keuangan/Financial Services Authority

Tabel
Table 9.1.28**Jumlah Penabung dan Besar Tabungan di Bank Jateng
Cabang Kendal, 2020 dan 2021**
**Number of Debitor and Value at Bank Jateng Kendal
Branch, 2020 and 2021**

Bulan Month	Penabung Debitor		Besar Tabungan Amount of Saving (juta rupiah/million rupiahs)	
	2020	2021	2020	2021
(1)	(2)	(3)	(4)	(5)
Januari/January	65 666	50 111	431 949	428 718
Februari/February	66 451	50 091	474 073	465 261
Maret/March	66 906	50 257	498 057	434 271
April/April	67 166	50 240	450 174	434 189
Mei/May	67 536	47 618	523 503	502 265
Juni/June	67 283	47 345	501 215	547 231
Juli/July	67 254	47 510	503 648	557 431
Agustus/August	55 192	47 633	473 498	537 381
September/September	54 689	45 453	566 110	512 080
Oktober/October	54 210	48 008	546 564	544 664
November/November	53 891	49 662	496 857	519 820
Desember/December	50 121	50 227	470 426	527 370
Jumlah/Total	736 365	584 155	5 936 074	6 010 681

Sumber/Source: Bank Jateng Cabang Kendal/Bank Jateng, Kendal Branch

Tabel 9.1.29 Potensi Kredit Menurut Jenis SKIM di Bank Jateng Cabang Kendal, 2020 dan 2021
Table Credit Potention by SKIM at Bank Jateng Kendal Branch, 2020 and 2021

Jenis SKIM Kredit SKIM Credit by Type	2020		2021	
	Nasabah Creditor	Nilai Value (miliar rupiah) (billion rupiahs)	Nasabah Creditor	Nilai Value (miliar rupiah) (billion rupiahs)
(1)	(2)	(3)	(4)	(5)
Kredit Koperasi	-	-	-	-
Kredit Ketahanan Pangan	-	-	-	-
Kredit Mikro	21	0,7	15	0,5
Kredit KPKM	-	-	-	-
Kredit Pundi	-	-	-	-
Kredit Linkage	5	1,7	4	1,9
Kredit KUMK	-	-	-	-
Kredit KWU	68	4,8	52	3,3
Kredit Usaha Produktif (KUP)	241	87,1	190	77,8
Kredit R/C	28	26	22	21,6
Kredit Proyek	-	-	-	-
Kredit Karsa	-	-	-	-
Kredit Kepemilikan Rumah	20	9,2	39	13,8
Kredit Mitra Jateng (KMJ)	118	22,2	120	26,5
Kredit Personal Loan	9 987	897	9 757	896,2
Kredit Multi Guna	47	7,2	60	9,8
Kredit Limb Linkage	-	-	-	-
Jumlah/Total	10 535	1 055,9	10 259	1 051

Sumber/Source: Bank Jateng Cabang Kendal/Bank Jateng, Kendal Branch

Tabel
Table 9.1.30

Kredit Investasi Menurut Sektor di Bank Jateng Cabang Kendal, 2021
Investment Credit by Sector at Bank Jateng Kendal Branch, 2021

Sektor Sector	Nasabah Creditor	Nilai Value (miliar rupiah) (billion rupiahs)
(1)	(2)	(3)
Pertanian, Perburuan, dan Sarana Pertanian	102	15,5
Pertambangan	9	37,40
Industri Pengolahan	91	26,4
Listrik, Gas, dan Air	1	3,9
Konstruksi	1	0,40
Perdagangan, Restoran, dan Hotel	672	129
Pengangkutan, Pergudangan, dan Komunikasi	9	1,40
Jasa-jasa Dunia Usaha	4	2,7
Jasa-jasa Sosial Masyarakat	93	10,3
Lain-lain	10 059	963,00
Jumlah/Total	11 041	1 190

Sumber/Source: Bank Jateng Cabang Kendal/Bank Jateng, Kendal Branch

Tabel
Table 9.1.31**Jumlah Dana Masyarakat di Bank Jateng Cabang Kendal
(juta rupiah), 2021**
**Public Money at Bank Jateng Kendal Branch (million
rupiahs), 2021**

Bulan Month	Giro Demand Deposits	Deposito Time Deposits	Tabungan Saving Deposits	ABP
(1)	(2)	(3)	(4)	(5)
Januari/January	261 205	137 114	428 718	53 789
Februari/February	372 583	101 647	465 261	54 422
Maret/March	350 731	174 416	434 271	66 058
April/April	387 075	174 017	434 189	64 009
Mei/May	344 795	174 640	502 265	65 912
Juni/June	394 567	167 997	547 231	67 296
Juli/July	309 312	167 677	557 432	67 589
Agustus/August	351 180	164 761	537 381	71 953
September/September	364 065	152 968	512 080	72 830
Oktober/October	466 203	151 943	544 664	75 930
November/November	421 706	149 224	519 820	78 280
Desember/December	432 033	65 369	527 370	83 177
Jumlah/Total	6 237 228	1 781 773	6 010 682	821 245

Sumber/Source: Bank Jateng Cabang Kendal/Bank Jateng, Kendal Branch

Tabel
Table 9.1.32

Jumlah Nasabah dan Pinjaman di Perusda BPR Kendali Artha Kabupaten Kendal, 2020 dan 2021
Number of Debtor and Loan at BPR Kendali Artha in Kendal Regency, 2020 and 2021

Bulan Month	Nasabah Kreditor (orang/person)		Pinjaman Loan (rupiah/rupiahs)	
	2020	2021	2020	2021
(1)	(2)	(3)	(4)	(5)
Kredit Pegawai/Pensiunan	217	209	7 669 252 916	7 192 080 666
Kredit Umum	4 500	3 974	97 059 218 330	102 412 510 126
Kredit BKP	-	-	-	-
Kredit KMK	-	-	-	-
Kredit PKM	-	-	-	-
Kredit KSM	-	-	-	-
Kredit KIOS	-	-	-	-
Kredit Mingguan	-	-	-	-
Kredit Harian	-	-	-	-
Kredit SUP	-	-	-	-
Kredit Leasing	-	-	-	-
Kredit SMS	-	-	-	-
Kredit LPDB	-	-	-	-
Jumlah/Total	4 717	4 183	104 728 471 246	109 604 590 792

Sumber/Source: PD. BPR Kendali Artha Kabupaten Kendal/PD. BPR Kendali Artha, Kendal Regency

Tabel 9.1.33 **Jumlah Tabungan, Simpanan Wajib, dan Deposito di Perusda BPR Kendali Artha Kabupaten Kendal, 2021**
Number of Saving, Obligatory Saving, and Deposit at BPR Kendali Artha in Kendal Regency, 2021

Uraian Items	Penabung Depositor (orang/person)	Besar Tabungan Value (rupiah/ rupiahs)
(1)	(2)	(3)
Tabungan/ <i>Saving</i>	10 780	69 274 791 872
Simpanan Wajib/ <i>Obligatory Saving</i>	652	205 948 578
Deposito/ <i>Deposit</i>	1 015	53 594 450 000
Jumlah/Total	12 447	123 075 190 450

Sumber/Source: PD. BPR Kendali Artha Kabupaten Kendal/PD. BPR Kendali Artha, Kendal Regency

Tabel
Table 9.1.34

**Jumlah Penabung Britama di Bank Bank Rakyat Indonesia
Cabang Kendal, 2021**
**Number of Debitor of Britama at Bank Rakyat Indonesia
Kendal Branch, 2021**

Bulan Month	Penabung Depositor (orang/person)	Besar Tabungan Amount of Saving (juta rupiah/ million rupiahs)
(1)	(2)	(3)
Januari/January	46 829	386 750 108 990
Februari/February	46 767	390 815 790 255
Maret/March	46 807	367 591 707 723
April/April	46 871	377 858 479 917
Mei/May	47 102	381 131 435 333
Juni/June	46 925	385 771 152 523
Juli/July	46 991	388 932 107 150
Agustus/August	47 311	389 007 728 738
September/September	47 125	385 098 760 599
Oktober/October	47 245	402 292 381 932
November/November	47 442	414 017 656 668
Desember/December	47 576	481 026 182 130
Jumlah/Total	564 888	4 750 293 491 961

Sumber/Source: Bank Rakyat Indonesia Cabang Kendal/Bank Rakyat Indonesia Branch Kendal

Tabel
Table 9.1.35**Kredit Kecil Investasi dan Kredit Modal Kerja (KKI/KKM) di
Bank Rakyat Indonesia Cabang Kendal, 2021
Number of Credit at Bank Rakyat Indonesia Kendal Branch,
2021**

Bulan Month	KKI Small Investment Credit		KKM Small Capital Credit	
	Nasabah Creditor (orang/person)	Kredit Credit (rupiah/rupiahs)	Nasabah Creditor (orang/person)	Kredit Credit (rupiah/ rupiahs)
(1)	(2)	(3)	(4)	(5)
Januari/January	37	6 394 210 593	121	21 860 840 200
Februari/February	38	6 909 366 023	133	25 082 211 199
Maret/March	38	6 642 062 062	142	28 570 635 832
April/April	36	6 388 396 104	163	31 293 661 880
Mei/May	38	6 674 709 033	163	31 452 159 590
Juni/June	40	7 416 399 900	164	31 280 635 352
Juli/July	40	8 118 786 082	166	30 560 868 498
Agustus/August	41	8 551 710 791	175	31 619 349 866
September/September	41	8 377 067 291	185	32 645 157 247
Oktober/October	43	9 192 385 168	192	33 198 810 832
November/November	46	9 752 938 497	191	32 431 906 953
Desember/December	50	8 736 988 624	187	28 616 107 851
Jumlah/Total	488	93 155 020 168	1 982	358 612 345 300

Sumber/Source: Bank Rakyat Indonesia Cabang Kendal/Bank Rakyat Indonesia Branch Kendal

Tabel
Table 9.1.36**Jumlah Dana Masyarakat di Bank Rakyat Indonesia
Cabang Kendal, 2021**
**Number of Public Money at Bank Rakyat Indonesia Kendal
Branch, 2021**

Bulan Month	Giro Demand Deposit (rupiah/rupiahs)	Deposito Time Deposit (rupiah/rupiahs)	Tabungan Saving Deposit (rupiah/rupiahs)
(1)	(2)	(3)	(4)
Januari/January	132 480 062 283	261 072 681 765	1 534 089 139 792
Februari/February	137 957 422 871	256 897 798 059	1 550 724 167 766
Maret/March	151 881 236 908	257 090 663 453	1 521 370 804 951
April/April	128 241 784 255	271 155 338 847	1 532 978 705 904
Mei/May	114 716 845 088	272 917 868 044	1 532 436 620 416
Juni/June	123 996 135 749	289 065 223 331	1 551 872 399 834
Juli/July	126 604 686 622	306 272 350 079	1 566 550 279 201
Agustus/August	123 966 358 359	307 549 342 990	1 584 953 041 328
September/September	128 560 248 454	318 101 150 590	1 617 817 788 233
Oktober/October	121 855 006 898	337 314 173 404	1 661 685 870 822
November/November	104 017 026 138	339 368 840 270	1 659 638 309 864
Desember/December	89 721 387 213	321 377 816 352	1 763 213 980 050
Jumlah/Total	1 483 998 200 838	3 538 183 247 184	19 077 331 108 161

Lanjutan Tabel/Continued Table 9.1.36

Bulan Month	Britama (rupiah/rupiahs)	Simpedes (rupiah/rupiahs)	Tabungan Haji Saving for Hajj (rupiah/rupiahs)
(1)	(5)	(6)	(7)
Januari/January	386 750 108 990	1 114 488 589 169	10 771 365 923
Februari/February	389 815 790 255	1 129 463 969 664	10 802 334 021
Maret/March	367 591 707 723	1 123 178 097 203	10 740 159 514
April/April	377 858 479 917	1 125 839 935 727	10 434 713 636
Mei/May	380 131 435 333	1 122 824 935 294	10 437 088 636
Juni/June	388 771 152 523	1 122 003 344 828	10 516 882 636
Juli/July	388 932 107 150	1 137 162 983 874	10 565 375 149
Agustus/August	389 007 728 738	1 156 097 808 929	10 616 547 493
September/September	385 098 760 599	1 196 084 892 592	10 793 805 717
Oktober/October	400 292 381 932	1 226 419 974 388	10 835 637 425
November/November	414 017 656 668	1 211 618 442 925	10 853 564 115
Desember/December	487 026 182 130	1 233 626 570 596	10 846 536 707
Jumlah/Total	4 755 293 491 958	13 898 809 545 189	128 214 010 972

Sumber/Source: Bank Rakyat Indonesia Cabang Kendal/Bank Rakyat Indonesia Branch Kendal

Tabel
Table 9.1.37**Jumlah Kredit Umum Pedesaan (Kupedes) di Bank Rakyat Indonesia Cabang Kendal, 2021**
Number of Village General Credit at Bank Rakyat Indonesia in Kendal, 2021

Bulan Month	KKI Small Investment Credit		KKM Small Capital Credit	
	Nasabah Depositor (orang/person)	Kredit Credit (rupiah/rupiahs)	Nasabah Depositor (orang/person)	Kredit Credit (rupiah/rupiahs)
(1)	(2)	(3)	(4)	(5)
Pertanian	126	6 681 000 000	5 057	97 653 000 000
Perindustrian	94	4 241 000 000	679	12 358 000 000
Perdagangan	2 530	110 486 000 000	23 852	386 965 000 000
Penghasilan Tetap	-	-	1 259	69 565 220 856
Lainnya	272	9 560 000 000	357	4 770 000 000
Jumlah/Total	3 022	130 968 000 000	31 204	571 311 220 856

Sumber/Source: Bank Rakyat Indonesia Cabang Kendal/Bank Rakyat Indonesia Branch Kendal

9.2 KOPERASI COOPERATIVES

Tabel 9.2.1 Jumlah Koperasi Aktif Menurut Kecamatan di Kabupaten Kendal, 2019–2021
Number of Active Cooperative by Subdistrict in Kendal Regency, 2019–2021

Kecamatan Subdistrict	2019	2020	2021
(1)	(2)	(3)	(4)
010 Plantungan	5	18	4
020 Sukorejo	28	30	14
030 Pageruyung	4	8	4
040 Patean	11	16	6
050 Singorojo	7	10	7
060 Limbangan	12	14	5
070 Boja	26	34	17
080 Kaliwungu	30	43	19
081 Kaliwungu Selatan	3	5	6
090 Brangsong	10	12	7
100 Pegandon	9	12	6
101 Ngampel	3	4	3
110 Gemuh	10	17	8
111 Ringinarum	7	7	2
120 Weleri	39	41	24
130 Rowosari	14	17	7
140 Kangkung	8	14	9
150 Cepiring	26	29	18
160 Patebon	38	52	30
170 Kendal	66	72	46
Kabupaten Kendal	356	455	242

Sumber/Source: Dinas Perdagangan, Koperasi, dan UKM Kabupaten Kendal/Department of Trade, Cooperatives, Small and Medium Enterprises in Kendal Regency

Tabel
Table 9.2.2**Jumlah Koperasi Menurut Jenis Koperasi dan Kecamatan di Kabupaten Kendal, 2021**
Number of Cooperative by Kind and Subdistrict in Kendal Regency, 2021

Kecamatan Subdistrict	Jenis Koperasi/ Kind of Cooperative					Jumlah Total
	KUD	KPRI	KOPKAR	KOPPAS	Lainnya Other	
(1)	(2)	(3)	(4)	(5)	(6)	(7)
010 Plantungan	1	3	-	-	-	4
020 Sukorejo	1	5	-	-	8	14
030 Pageruyung	1	2	-	-	1	4
040 Patean	1	2	-	-	3	6
050 Singorojo	1	3	1	-	2	7
060 Limbangan	1	2	-	-	2	5
070 Boja	1	9	-	-	7	17
080 Kaliwungu	1	4	3	-	11	19
081 Kaliwungu Selatan	-	1	-	-	5	6
090 Brangsong	1	3	-	-	3	7
100 Pegandon	1	3	-	1	1	6
101 Ngampel	-	-	-	-	3	3
110 Gemuh	1	2	-	-	5	8
111 Ringinarum	-	-	-	-	2	2
120 Weleri	2	6	1	-	15	24
130 Rowosari	1	1	-	-	5	7
140 Kangkung	1	-	-	-	8	9
150 Cepiring	1	2	-	1	14	18
160 Patebon	1	14	-	-	15	30
170 Kendal	2	19	4	-	21	46
Kabupaten Kendal	19	81	9	2	131	242

Sumber/Source: Dinas Perdagangan, Koperasi, dan UKM Kabupaten Kendal/Department of Trade, Cooperatives, Small and Medium Enterprises in Kendal Regency

Tabel
Table 9.2.3**Jumlah Koperasi, Modal, dan Anggota Koperasi Unit Desa di Kabupaten Kendal, 2016-2021**
Number of Village Unit Cooperative, Capital, and Members in Kendal Regency, 2016-2021

Tahun Year	Jumlah Koperasi Number of Cooperative	Modal Capital (ribu rupiah/thousand rupiahs)	Anggota Number of Member (orang/person)
(1)	(2)	(3)	(4)
2015	19	19 849	28 129
2016	19	26 019	34 142
2017	19	26 160	31 174
2018	19	27 590	27 022
2019	19	29 688	21 374
2020	19	28 129	7 084
2021	19	18 629	1 446

Sumber/Source: Dinas Perdagangan, Koperasi, dan UKM Kabupaten Kendal/Department of Trade, Cooperatives, Small and Medium Enterprises in Kendal Regency

Tabel 9.2.4 Jumlah Koperasi, Modal, dan Anggota Bukan Koperasi Unit Desa di Kabupaten Kendal, 2019-2020
Number of Non Village Unit Cooperative, Capital, and Members in Kendal Regency, 2019-2021

Rincian Description	2019		2020		2021	
	Aktif Active	Tidak Aktif Non Active	Aktif Active	Tidak Aktif Non Active	Aktif Active	Tidak Aktif Non Active
(1)	(2)	(3)	(4)	(5)	(6)	(7)
Jumlah Koperasi/Number of Cooperative	446	130	436	130	242	350
Primer/Primary	445	130	435	130	241	350
Pusat/Central	-	-	-	-	-	-
Gabungan/Affiliation	1	-	1	0	1	0
Modal/Capital (ribu rupiah/thousand rupiahs)		823 587		624 096		688 452
Anggota/ Member (orang/person)		99 005		74 164		85 101

Sumber/Source: Dinas Perdagangan, Koperasi, dan UKM Kabupaten Kendal/Department of Trade, Cooperatives, Small and Medium Enterprises in Kendal Regency

9.3 PEGADAIAN PAWNSHOP

Tabel 9.3.1 **Jalannya Usaha PT. Pegadaian (Persero) Cabang Kendal, 2021**
The Course of Business at PT. Pegadaian (Persero) Kendal Branch, 2021

Bulan Month	Kredit Credit		Pelunasan Paying Off		Lelang Auction	
	Barang Jaminan Insurance item	Uang Pinjaman Loan Money (ribu rupiah/ thousand rupiahs)	Barang Jaminan Insurance item	Uang Pinjaman Loan Money (ribu rupiah/ thousand rupiahs)	Barang Jaminan Insurance item	Uang Pinjaman Loan Money (ribu rupiah/ thousand rupiahs)
(1)	(2)	(3)	(4)	(5)	(6)	(7)
Januari/January	20 885	34 916 360	-	19 465 600	208	442 663,30
Februari/February	21 212	31 685 950	-	16 244 110	211	299 755,00
Maret/March	21 482	31 602 310	-	20 437 290	221	2 687 518,28
April/April	21 321	38 963 210	-	19 422 000	178	2 591 856,16
Mei/May	21 051	31 880 550	-	16 362 160	213	1 428 550,29
Juni/June	21 294	31 272 960	-	16 161 530	221	1 788 615,12
Juli/July	21 273	35 448 590	-	15 430 340	178	899 106,20
Agustus/August	20 951	32 516 410	-	19 880 150	198	1 197 257,48
September/September	20 289	32 504 720	-	20 910 250	187	756 570,80
Oktober/October	20 056	29 928 730	-	18 013 370	210	1 969 717,50
November/November	20 498	32 849 650	-	20 069 260	211	806 161,00
Desember/December	20 787	34 072 230	-	20 144 800	286	1 292 738,70
Jumlah/Total	251 099	397 641 670	0	222 540 860	2 522	16 160 509,82

Sumber/Source: PT. Pegadaian (Persero) Kantor Cabang Kendal/PT. Pegadaian (Persero), Kendal Branch Office

**9.4 TRANSAKSI KEUANGAN DI PT.POS INDONESIA
FINANCIAL TRANSACTIONS AT PT. POS INDONESIA**

**Tabel 9.4.1 Jumlah Wesel dan Nilai Uang Yang Masuk dan Keluar di PT. Pos Indonesia (Persero) Cabang Kendal, 2021
Number of Money Order and Its Value in PT. Pos Indonesia (Persero) Kendal Branch, 2021**

Bulan Month	Dikirim Dari Kendal Sent From Kendal		Dibayar di Kendal Paid in Kendal			
	Jumlah Wesel Number of Money Order	Nilai/ Value (rupiah/rupiahs)	Luar Negeri Overseas		Dalam Negeri Domestic	
			Jumlah Wesel Number of Money Order	Nilai/ Value (rupiah/rupiahs)	Jumlah Wesel Number of Money Order	Nilai/ Value (rupiah/rupiahs)
(1)	(2)	(3)	(4)	(5)	(6)	(7)
Januari/January	1 035	1 188 277 654	1 775	9 005 437 296	880	1 461 175 783
Februari/February	1 181	709 053 311	1 725	8 598 311 326	888	1 481 613 898
Maret/March	1 771	1 044 712 121	2 174	12 421 757 987	988	16 492 535 138
April/April	1 813	1 115 935 459	2 201	12 734 753 644	913	1 709 264 305
Mei/May	1 688	747 693 531	2 230	11 282 598 188	1 001	1 725 389 319
Juni/June	1 611	1 046 449 411	1 674	9 482 037 669	793	1 320 906 259
Juli/July	1 885	786 537 896	1 815	9 896 990 550	734	1 238 583 744
Agustus/August	1 756	924 519 581	1 624	8 990 150 273	721	1 147 954 674
September/September	1 788	839 850 471	1 441	8 481 000 701	696	1 247 984 390
Oktober/October	1 814	787 134 468	1 479	8 410 967 810	711	958 185 495
November/November	3 106	1 504 770 882	1 596	8 553 057 428	759	1 225 628 043
Desember/December	1 870	898 916 013	1 592	9 010 395 138	1 978	1 211 013 543
Jumlah/Total	21 318	11 593 850 798	21 326	116 867 458 010	11 062	31 220 234 591

Sumber/Source: PT. Pos Indonesia (Persero) Cabang Kendal/PT. Pos Indonesia (Persero), Kendal Branch

Tabel
Table 9.4.2**Jumlah Pensiunan dan Uang Pensiunan Yang Dibayarkan
PT. Pos Indonesia (Persero) Cabang Kendal, 2020 dan
2021**
**Number of Pension and Money Paid by PT. Pos Indonesia
(Persero) Kendal Branch, 2020 and 2021**

Bulan Month	Banyaknya Pensiunan Number of Pension		Jumlah Uang Pensiunan Yang Dibayarkan Total of Money (rupiah/rupiahs)	
	2020	2021	2020	2021
(1)	(2)	(3)	(4)	(5)
Januari/January	2 626	2 458	5 083 938 100	4 741 272 500
Februari/February	2 611	2 429	5 066 941 500	4 683 218 800
Maret/March	2 592	2 431	5 018 004 900	4 677 338 100
April/April	2 599	2 452	1 098 067 220	4 734 261 500
Mei/May	2 900	2 409	5 627 021 300	4 635 581 900
Juni/June	2 578	2 699	4 984 236 000	5 241 637 200
Juli/July	2 399	2 376	4 593 012 300	4 550 408 000
Agustus/August	2 841	2 318	5 504 294 000	4 448 468 700
September/September	2 502	2 282	4 826 052 200	4 398 951 700
Oktober/October	2 283	2 272	4 388 863 400	4 367 718 200
November/November	2 492	2 263	4 807 710 000	4 350 323 300
Desember/December	2 478	2 223	4 788 925 000	4 252 668 700
Jumlah/Total	30 901	28 612	55 787 065 920	55 081 848 600

Sumber/Source: PT. Pos Indonesia (Persero) Cabang Kendal/PT. Pos Indonesia (Persero), Kendal Branch

Tabel
Table 9.4.3**Lalu Lintas Dinas Giro PT. Pos Indonesia (Persero) Cabang Kendal, 2020**
Traffic of Official Demand Deposits at PT. Pos Indonesia (Persero) Kendal Branch, 2020

Bulan Month	Setoran Deposite		Pembayaran Payment	
	Banyak Transaksi Number of Transactions	Besar Uang Value (ribu rupiah/ thousand rupiahs)	Banyak Transaksi Number of Transactions	Besar Uang Value (ribu rupiah/ thousand rupiahs)
(1)	(2)	(3)	(4)	(5)
Januari/January	132	53 105	429	380 596
Februari/February	124	86 569	503	510 143
Maret/March	124	236 938	570	682 343
April/April	136	154 070	535	597 906
Mei/May	219	290 249	492	783 515
Juni/June	344	243 264	562	660 388
Juli/July	591	400 307	597	555 092
Agustus/August	388	275 686	530	597 542
September/September	500	356 170	621	770 851
Oktober/October	616	412 707	782	894 522
November/November	940	558 893	808	1 034 534
Desember/December	771	556 731	920	1 204 441
Jumlah/Total	4 885	3 624 689	7 349	8 671 873

Sumber/Source: PT. Pos Indonesia (Persero) Cabang Kendal/PT. Pos Indonesia (Persero), Kendal Branch

Tabel
Table 9.4.4**Jumlah Transaksi Post Pay di PT. Pos Indonesia (Persero)
Cabang Kendal, 2021**
**Number of Post Pay Transaction at PT. Pos Indonesia
(Persero) Kendal Branch, 2021**

Bulan Month	Billing	Listrik Electricity	Telfon Telephone	PDAM Water
(1)	(2)	(3)	(4)	(5)
Januari/January	10 167	4 905	1 405	2 596
Februari/February	9 218	4 740	1 333	3 469
Maret/March	11 886	4 386	1 211	3 116
April/April	9 671	8 329	1 214	3 112
Mei/May	7 320	8 451	1 121	3 145
Juni/June	9 024	8 380	1 240	3 200
Juli/July	9 609	8 197	1 215	3 157
Agustus/August	10 772	8 185	1 222	3 029
September/September	11 829	7 524	1 214	2 997
Oktober/October	10 827	6 852	1 202	2 923
November/November	13 660	6 854	1 158	2 948
Desember/December	19 377	6 548	1 233	2 953
Jumlah/Total	133 360	83 351	14 768	36 645

Sumber/Source: PT. Pos Indonesia (Persero) Cabang Kendal/PT. Pos Indonesia (Persero), Kendal Branch

Tabel
Table 9.4.5**Jumlah dan Nilai Transaksi Cash to Account dan Western Union di PT. Pos Indonesia (Persero) Cabang Kendal, 2021****Number of Money Order and Its Value of Cash to Account and Western Union in PT. Pos Indonesia (Persero) Kendal Branch, 2021**

Bulan Month	Cash to Account		Western Union			
	Jumlah Wesel Number of Money Order	Nilai/ Value (rupiah/ rupiahs)	Pengiriman Delivery		Penerimaan Reception	
			Jumlah Wesel Number of Money Order	Nilai/ Value (rupiah/ rupiahs)	Jumlah Wesel Number of Money Order	Nilai/ Value (rupiah/ rupiahs)
(1)	(2)	(3)	(4)	(5)	(6)	(7)
Januari	132	411 000 654	51	463 234 000	1 617	8 195 636 700
Februari	133	305 557 031	15	112 507 280	3 539	18 988 804 200
Maret	145	603 359 981	27	121 317 140	1 982	11 376 113 200
April	147	660 081 639	22	161 647 820	1 965	11 238 307 100
Mei	108	366 156 131	19	68 577 400	2 049	10 275 252 600
Juni	117	591 285 131	21	202 229 280	1 503	8 090 698 500
Juli	112	433 500 996	19	66 329 900	1 639	8 809 267 700
Agustus	98	467 717 681	24	187 662 900	1 456	7 907 018 500
September	90	367 814 831	23	162 291 340	1 267	7 071 735 400
Oktober	98	433 843 628	19	105 429 740	1 344	7 407 377 000
November	99	395 233 562	23	124 675 320	1 425	7 400 156 300
Desember	94	480 701 913	16	56 907 100	1 429	8 080 873 300
Jumlah/Total	1 373	5 516 253 178	279	1 832 809 220	21 215	114 841 240 500

Sumber/Source: PT. Pos Indonesia (Persero) Cabang Kendal/PT. Pos Indonesia (Persero), Kendal Branch

Tabel
Table 9.4.6**Jumlah Transaksi Bank Tabungan Negara (BTN) di PT. Pos Indonesia (Persero) Cabang Kendal, 2021**
Number of Bank Tabungan Negara Transaction in PT. Pos Indonesia (Persero) Kendal Branch, 2021

Bulan Month	Jumlah Transaksi BTN BTN's Number of Transaction		Uang Masuk Debit (rupiah/rupiahs)	Uang Keluar Credit (rupiah/rupiahs)
	Setoran Deposit	Penarikan Withdrawal		
(1)	(2)	(3)	(4)	(5)
Januari/January	786	341	3 027 414 950	1 666 778 787
Februari/February	719	280	2 703 442 907	768 782 028
Maret/March	779	434	2 639 574 952	1 279 190 133
April/April	703	391	2 785 791 871	1 593 596 302
Mei/May	728	337	2 323 336 666	1 387 542 096
Juni/June	809	351	2 644 805 356	1 040 838 086
Juli/July	812	363	3 078 168 575	1 380 876 065
Agustus/August	848	363	2 981 836 978	1 200 557 936
September/September	832	320	2 978 717 956	1 094 998 510
Oktober/October	719	335	2 674 479 036	1 126 156 052
November/November	743	343	1 736 784 778	1 165 648 410
Desember/December	741	380	1 804 989 727	1 259 086 807
Jumlah/Total	9 219	4 238	31 379 343 752	14 964 051 212

Sumber/Source: PT. Pos Indonesia (Persero) Cabang Kendal/PT. Pos Indonesia (Persero), Kendal Branch

10

PENGELUARAN PENDUDUK POPULATION EXPENDITURE

BUKAN MAKANAN

Non Food

PERUMAHAN DAN
FASILITAS RUMAH TANGGA
Housing and household facilities

Rp 226.513,-

22,42%



ANEKA KOMODITAS DAN
JASA
Goods and services

Rp 132.391,-

13,10%



TOP 3



KOMODITAS TAHAN LAMA
Durable goods

Rp 65.830,-

6,52%

MAKANAN

Food

MAKANAN DAN MINUMAN
JADI
Prepared food and beverages

Rp 153.972,-

15,24%



PADI-PADIAN
Cereals

Rp 55.904,-

5,52%



ROKOK
Cigarettes

Rp 50.784,-

5,03%



RATA-RATA PENGELUARAN PER KAPITA

Monthly Average Expenditure per Capita

Rp 493.141,-

Rp 517.147,-

PENJELASAN TEKNIS

1. Kegiatan pengumpulan data sosial dan ekonomi yang dilaksanakan secara rutin oleh BPS melalui Survei Sosial Ekonomi Nasional (Susenas).
2. Data konsumsi/pengeluaran yang dikumpulkan pada Susenas Maret dibagi menjadi dua kelompok, yaitu makanan dan bukan makanan. Jumlah komoditas makanan sebanyak 174 komoditas. Pengumpulan data kelompok makanan meliputi banyaknya komoditas yang dikonsumsi beserta nilai pengeluarannya.
3. Pengumpulan data pada sebagian besar kelompok bukan makanan hanya mencakup nilai pengeluaran barang yang dikonsumsi, kecuali beberapa jenis barang tertentu juga dikumpulkan kuantitasnya, seperti listrik, air, gas, dan bahan bakar minyak (BBM).
4. Referensi waktu survei yang digunakan adalah selama seminggu terakhir untuk konsumsi makanan dan sebulan atau setahun terakhir untuk konsumsi bukan makanan.

TECHNICAL NOTES

1. *Socioeconomic data collection activities are carried out regularly by the BPS-Statistics Indonesia through the National Socioeconomic Survey (Susenas).*
2. *The consumption/expenditure data collected in March Susenas are divided into two groups, namely food and non-food. The number of food commodity are 174 commodities. The food group data collection includes quantity and value of commodities consumed.*
3. *Data collection on most of non food groups covers only the value of expenditures consumed except for certain comodities which are also collected for its quantity, such as the use of electricity, water, gas, and fuel oil (BBM).*
4. *The survey time reference period is previous week before enumeration date for food consumption and last month or last year for non-food consumption.*

ULASAN

Pada tahun 2021, rata-rata pengeluaran per kapita sebulan untuk makanan sebesar 48,81 persen sedangkan konsumsi non makanan sebesar 51,19 persen. Proporsi pengeluaran ini sama dengan konsumsi tahun sebelumnya dimana penduduk lebih banyak melakukan pengeluaran pada komoditas non makanan daripada makanan.

Pengeluaran untuk makanan yang terbesar digunakan untuk konsumsi makanan dan minuman jadi dan diikuti pengeluaran untuk padi-padian serta rokok. Setiap penduduk Kabupaten Kendal mengeluarkan Rp.153.972,- setiap bulan untuk makanan minuman jadi, hampir tiga kali lipat nilai pengeluaran untuk kelompok padi-padian. Kepraktisan menjadi faktor utama yang mendorong konsumsi makanan dan minuman jadi. Selain itu, telah terjadi perubahan gaya hidup masyarakat dimana mengkonsumsi makanan jadi saat ini bukan sekedar mengenyangkan perut yang lapar tetapi juga menjadi ajang rekreasi.

Pengeluaran perkapita untuk kelompok komoditi rokok dan tembakau pada tahun 2021 sebesar Rp.50.784,-. Pengeluaran yang dialokasikan untuk kelompok rokok dan tembakau 3,2 persen lebih tinggi dibanding dengan pengeluaran yang dialokasikan untuk kelompok sayur-sayuran.

DESCRIPTION

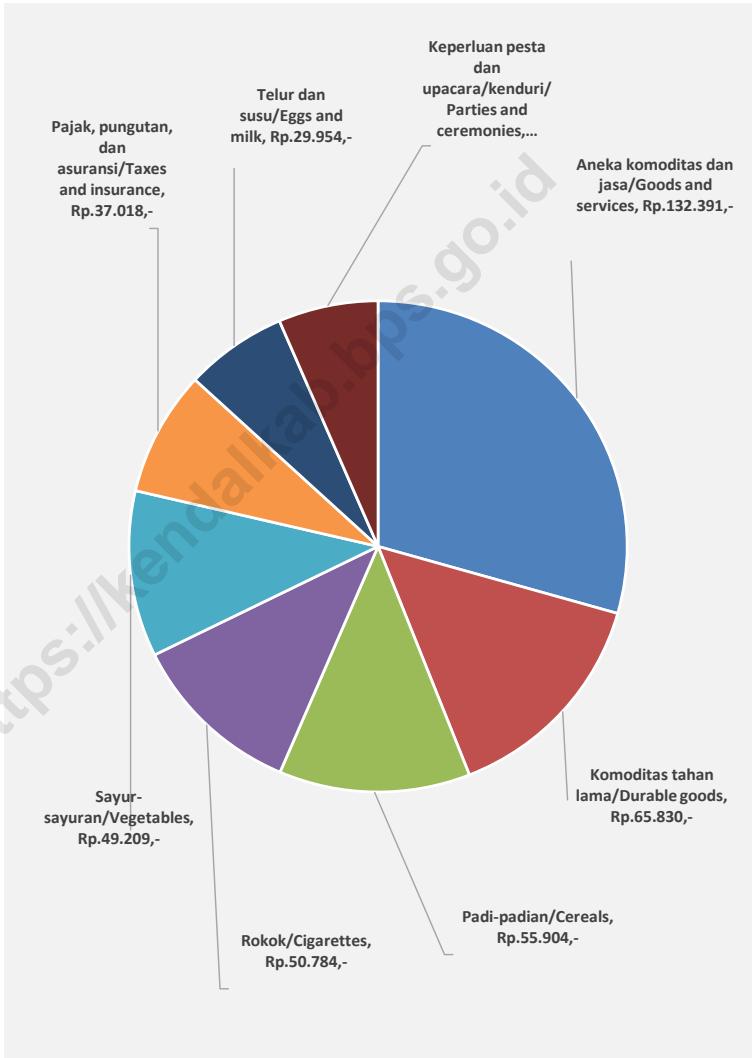
In 2021, monthly average expenditure for food was 48.81 percent, while non-food consumption was 51.19 percent. The proportion of this expenditure are same with the consumption of the previous year where the population spent more on non-food commodities than food.

Expenditures for food are the largest used for consumption of prepared food and beverages and followed by expenditures for grains and cigarettes. Each resident of Kendal Regency spends IDR153,972 each month for prepared food and beverages, almost four times the value of expenditure for the grain group. Practicality is the main factor that drives consumption of prepared food and beverages. In addition, there has been a change in people's lifestyles where consuming food so now is not just filling a hungry stomach but also a place for recreation.

Spending per capita for the cigarette commodity group in 2021 is 50,784 rupiahs. Expenditures allocated to the cigarette group were 3.2 percent higher than those allocated to the vegetables group.

Gambar 10.1
Figures

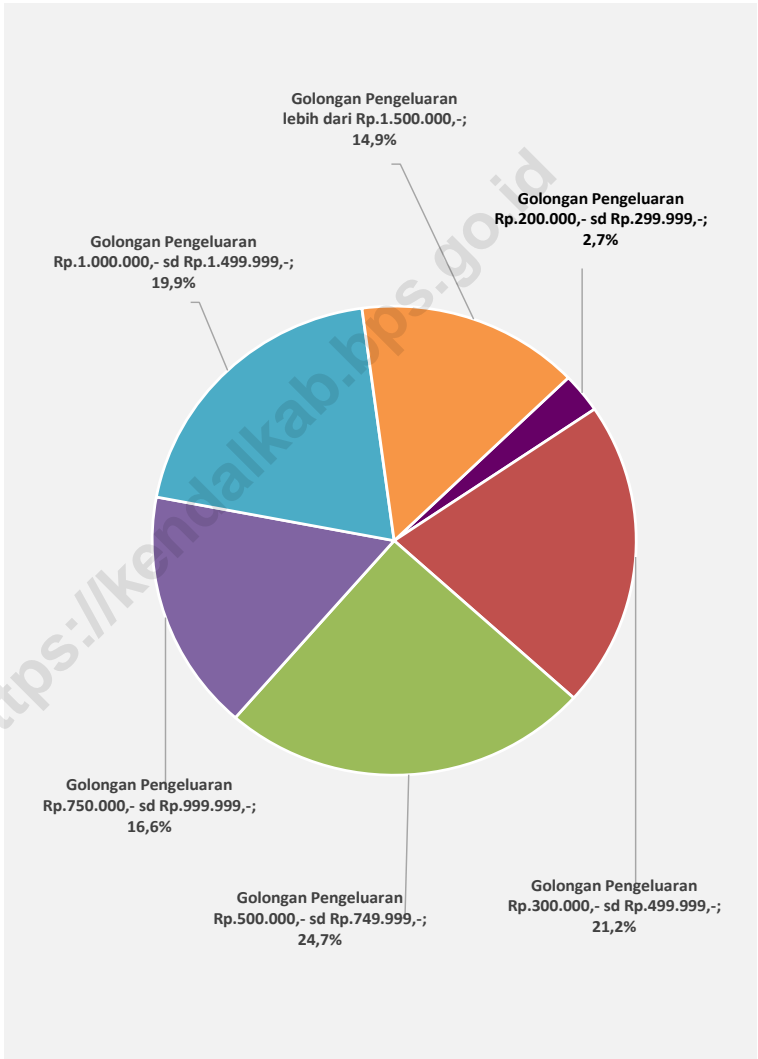
Sepuluh Besar Kelompok Komoditas yang Paling Banyak Dikonsumsi di Kabupaten Kendal, 2021
The Big Ten Most Commodity Groups Consumed in Kendal Regency, 2021



Sumber/Source : BPS, Survei Sosial Ekonomi Nasional (Susenas) Maret/BPS-Statistics Indonesia, National Socioeconomic Survey March

Gambar 10.2
Figures

Persentase Penduduk Menurut Golongan Pengeluaran Per Kapita Sebulan di Kabupaten Kendal, 2021
Percentage of Population by Per Capita Spending Group a Month in Kendal Regency, 2021



Sumber/Source : BPS, Survei Sosial Ekonomi Nasional (Susenas) Maret/BPS-Statistics Indonesia, National Socioeconomic Survey March

Tabel
Table 10.1

Rata-rata Pengeluaran per Kapita Sebulan Menurut Kelompok Komoditas (rupiah) di Kabupaten Kendal, 2020 dan 2021
Monthly Average Expenditure per Capita by Commodity Group (rupiahs) in Kendal Regency, 2019 and 2020

Kelompok Komoditas/Commodity Group	2020	2021
(1)	(2)	(3)
Makanan/Food		
Padi-padian/Cereals	56 361	55 904
Umbi-umbian/Tubers	3 020	4 137
Ikan/udang/cumi/kerang/Fish/shrimp/common squid/shells	27 052	28 508
Daging/Meat	21 667	22 617
Telur dan susu/Eggs and milk	34 501	29 954
Sayur-sayuran/Vegetables	42 276	49 209
Kacang-kacangan/Legumes	13 266	14 886
Buah-buahan/Fruits	26 530	22 780
Minyak dan kelapa/Oil and coconut	12 407	13 432
Bahan minuman/Beverage stuffs	20 694	22 042
Bumbu-bumbuan/Spices	11 894	13 532
Konsumsi lainnya/Miscellaneous food items	11 020	11 384
Makanan dan minuman jadi/Prepared food and beverages	190 247	153 972
Rokok/Cigarettes	55 619	50 784
Jumlah makanan/Total food	526 554	493 141
Bukan makanan/Non-food		
Perumahan dan fasilitas rumah tangga/Housing and household facilities	223 139	226 513
Aneka komoditas dan jasa/Goods and services	141 339	132 391
Pakaian, alas kaki, dan tutup kepala/Clothing, footwear, and headgear	36 351	26 220
Komoditas tahan lama/Durable goods	60 950	65 830
Pajak, pungutan, dan asuransi/Taxes and insurance	37 984	37 018
Keperluan pesta dan upacara/kenduri/Parties and ceremonies	35 470	29 175
Jumlah bukan makanan/Total non-food	535 233	517 147
Jumlah/Total	1 061 787	1 010 288

Sumber/Source: BPS, Survei Sosial Ekonomi Nasional (Susenas) Maret/BPS-Statistics Indonesia, National Socioeconomic Survey March

Tabel
Table 10.2

Persentase Pengeluaran per Kapita Sebulan Menurut Kelompok Komoditas di Kabupaten Kendal, 2020 dan 2021

Percentage of Monthly Expenditure per Capita by Commodity Group in Kendal Regency, 2020 and 2021

Kelompok Komoditas/Commodity Group	2020	2021
(1)	(2)	(3)
Makanan/Food		
Padi-padian/Cereals	5,31	5,53
Umbi-umbian/Tubers	0,28	0,41
Ikan/udang/cumi/kerang/Fish/shrimp/common squid/shells	2,55	2,82
Daging/Meat	2,04	2,24
Telur dan susu/Eggs and milk	3,25	2,97
Sayur-sayuran/Vegetables	3,98	4,87
Kacang-kacangan/Legumes	1,25	1,47
Buah-buahan/Fruits	2,50	2,26
Minyak dan kelapa/Oil and coconut	1,17	1,33
Bahan minuman/Beverage stuffs	1,95	2,18
Bumbu-bumbuan/Spices	1,12	1,34
Konsumsi lainnya/Miscellaneous food items	1,04	1,13
Makanan dan minuman jadi/Prepared food and beverages	17,92	15,24
Rokok/Cigarettes	5,24	5,03
Jumlah makanan/Total food	49,59	48,81
Bukan makanan/Non-food		
Perumahan dan fasilitas rumah tangga/Housing and household facilities	21,02	22,42
Aneka komoditas dan jasa/Goods and services	13,31	13,10
Pakaian, alas kaki, dan tutup kepala/Clothing, footwear, and headgear	3,42	2,60
Komoditas tahan lama/Durable goods	5,74	6,52
Pajak, pungutan, dan asuransi/Taxes and insurance	3,58	3,66
Keperluan pesta dan upacara/kenduri/Parties and ceremonies	3,34	2,89
Jumlah bukan makanan/Total non-food	50,41	51,19
Jumlah/Total	100,00	100,00

Sumber/Source: BPS, Survei Sosial Ekonomi Nasional (Susenas) Maret/BPS-Statistics Indonesia, National Socioeconomic Survey March

Tabel
Table 10.3**Persentase Penduduk Menurut Golongan Pengeluaran Per Kapita Sebulan di Kabupaten Kendal, 2020 dan 2021**
Percentage of Population by Per Capita Spending Group a Month in Kendal Regency, 2020 and 2021

Golongan Pengeluaran <i>Spending Group</i> <i>(rupiah/rupiahs)</i>	2020	2021
(1)	(2)	(3)
< 150 000	-	-
150 000–199 999	-	-
200 000–299 999	1,14	2,75
300 000–499 999	18,57	21,17
500 000–749 999	20,76	24,69
750 000–999 999	16,46	16,59
1 000 000–1 499 999	21,61	19,89
> 1 500 000	21,46	14,91
Jumlah/Total	100,00	100,00

Sumber/Source: BPS, Survei Sosial Ekonomi Nasional (Susenas) Maret/BPS-Statistics Indonesia, National Socioeconomic Survey March

JUMLAH PASAR TRADISIONAL

Number of Traditional Market

PLANTUNGAN

3

SUKOREJO

3

PAGERUYUNG

4

PATEAN

0

SINGOROJO

1

LIMBANGAN

4

BOJA

4

KALIWUNGU

4

KALIWUNGU SELATAN

0

BRANGSONG

3

PEGANDON

1

NGAMPEL

3

GEMUH

1

RINGINARUM

1

WELERI

3

ROWOSARI

4

KANGKUNG

3

CEPIRING

3

PATEBON

3

KENDAL

5



PENJELASAN TEKNIS

1. Pasar adalah lembaga ekonomi tempat bertemunya pembeli dan penjual, baik secara langsung maupun tidak langsung, untuk melakukan transaksi perdagangan
2. Pasar Tradisional adalah Pasar yang dibangun dan dikelola oleh Pemerintah, Pemerintah Daerah, Swasta, BUMN dan BUMD termasuk kerjasama dengan Swasta dengan tempat usaha berupa toko, kios, los, dan tenda yang dimiliki/ dikelola oleh Pedagang kecil, menengah, swadaya masyarakat atau koperasi dengan usaha skala kecil, modal kecil dan dengan proses jual beli barang dagangan melalui tawar menawar.
3. Pasar Desa adalah pasar tradisional yang berkedudukan di desa dan dikelola serta dikembangkan oleh Pemerintah Desa dan masyarakat Desa, menempati lahan milik pemerintah desa (lahan kas desa) maupun masyarakat (wakaf), dikelola dan dikembangkan oleh Pemerintah Desa dan masyarakat baik secara sendiri-sendiri maupun bersama-sama dalam pembiayaannya.

TECHNICAL NOTES

1. *The market is an economic institution where buyers and sellers meet, directly or indirectly, to conduct trade transactions*
2. *Traditional Market is a Market that is built and managed by the Government, Regional Government, Private, BUMN and BUMD including cooperation with the Private sector with business places in the form of shops, kiosks, stalls, and tents owned / managed by small, medium, non-governmental traders or cooperatives with small scale business, small capital and with the process of buying and selling merchandise through bargaining.*
3. *Village Market is a traditional market located in the village and managed and developed by the Village Government and the Village community, occupying land owned by the village government (village treasury land) and the community (waqf), managed and developed by the Village Government and the community both individually and individually together in its financing.*

ULASAN

Sejak lama pasar tradisional memegang peranan penting dalam memajukan dan menggerakkan pertumbuhan ekonomi rakyat. Fungsi penting pasar tradisional disamping sebagai muara dari produk-produk masyarakat di sekitarnya (lokal), juga merupakan lapangan kerja yang sangat bermanfaat bagi masyarakat.

Dalam pasar tradisional terdapat banyak interaksi yang tidak ditemukan dalam pasar modern. Pada pasar tradisional, para pembeli dan penjual bertemu secara langsung untuk melakukan suatu transaksi jual-beli. Dalam proses tawar-menawar juga terbangun sebuah kesan akrab antara penjual dan pembeli.

Jumlah pasar tradisional di Kabupaten Kendal adalah 55 pasar yang tersebar hampir di seluruh kecamatan. Kecamatan Kendal sebagai ibu kota kabupaten mempunyai jumlah pasar terbanyak dibanding kecamatan yang lain. Jumlah pasar di Kecamatan Kendal adalah 5 pasar yang semuanya dikelola oleh pemerintah daerah. Berbeda dengan pasar di Kecamatan Kendal, pasar di kecamatan lain dikelola oleh masyarakat, swasta, ataupun pemerintah desa.

DESCRIPTION

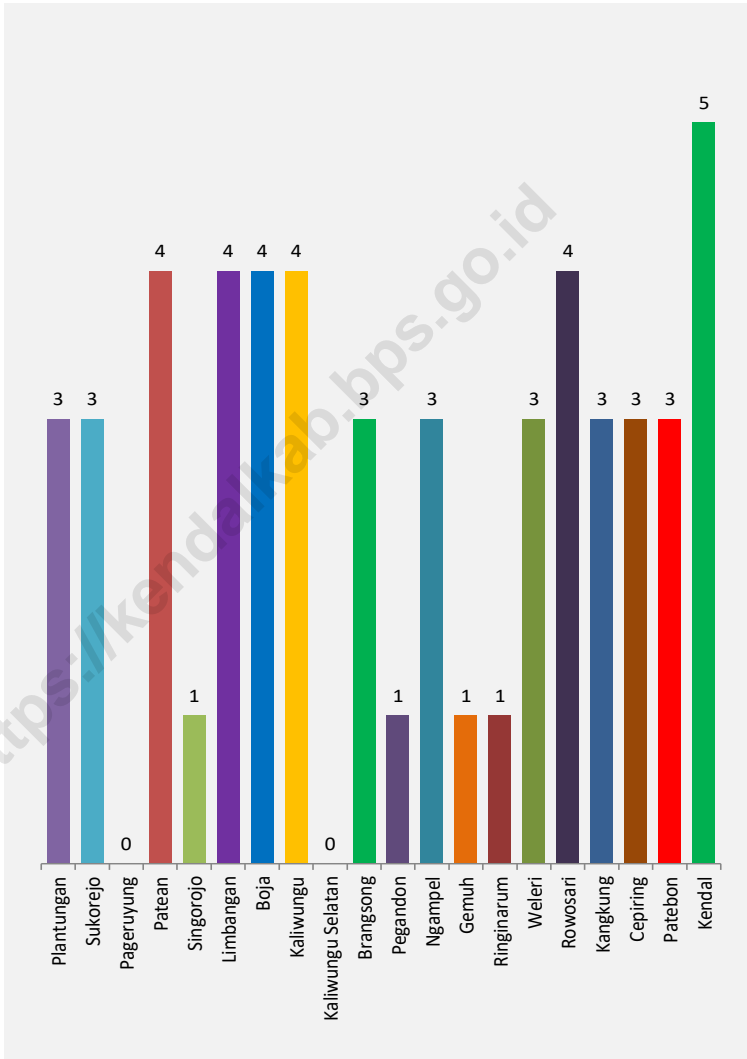
Traditional markets have played an important role in advancing and driving the economic growth of the people for a long time. The important function of traditional markets, aside from being the estuary of the products of the surrounding community (local), is also very useful employment for the community.

In traditional markets there are many interactions that are not found in modern markets. In traditional markets, buyers and sellers meet in person to make a sale transaction. In the process of bargaining also builds a close impression between the seller and the buyer.

The number of traditional markets in Kendal Regency is 55 markets spread across almost all districts. Kendal Subdistrict as the capital of the regency has the highest number of markets compared to other subdistricts. The number of markets in Kendal Subdistrict is 5 markets, all of which are managed by the local government. Unlike the markets in Kendal Subdistrict, markets in other subdistricts are managed by the community, private sector, or village government.

Gambar 11.1
Figures

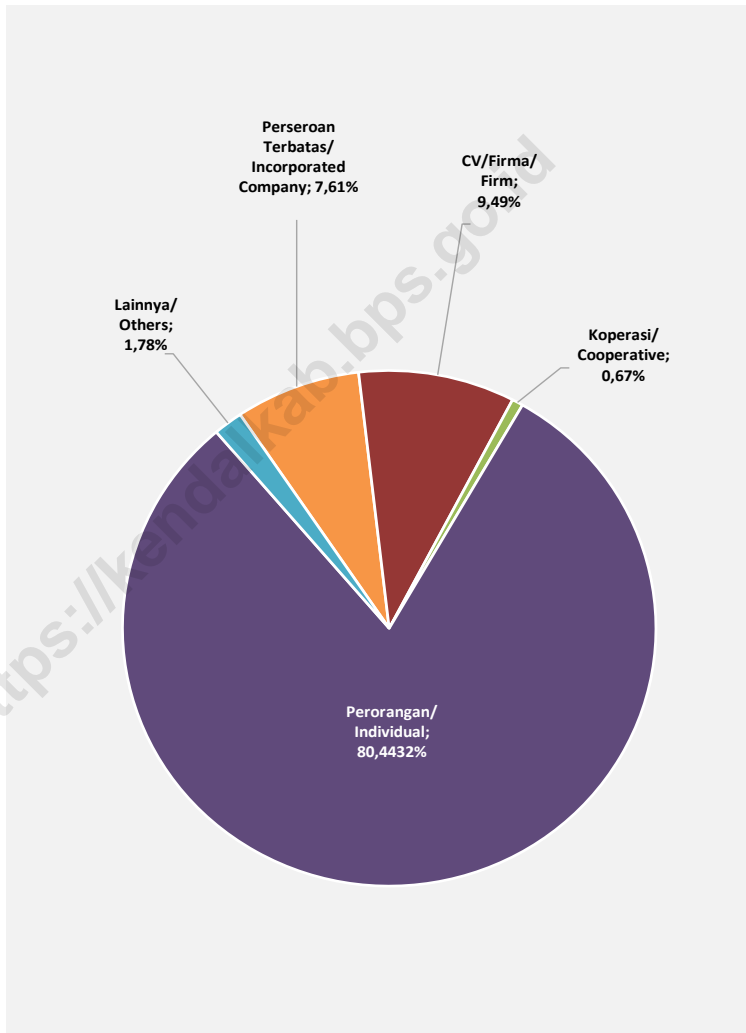
Banyaknya Pasar Tradisional di Kabupaten Kendal, 2021
Number of Traditional Market in Kendal Regency, 2021



Sumber/Source : Dinas Pemberdayaan Masyarakat Desa Kabupaten Kendal/Rural Community Empowerment Office Kendal Regency

Gambar 11.2
Figures

Persentase Penerbitan Nomor Induk Berusaha oleh DPMP/TSP di Kabupaten Kendal, 2021
Percentage of Publishing Company Permit by The Local Office of Investment and One Door Integrated Service in Kendal Regency, 2021



Sumber/Source: Dinas Penanaman Modal dan Pelayanan Terpadu Satu Pintu Kabupaten Kendal/ Local Office of Investment and One Door Integrated Service of Kendal Regency

Tabel 11.1
Table

Banyaknya Pasar Tradisional di Kabupaten Kendal, 2021
Number of Traditional Market in Kendal Regency, 2021

Kecamatan Subdistrict	Jumlah Pasar Number of Traditional Market	Pengelola Organizer
(1)	(2)	(3)
010 Plantungan	3	Pemerintahan Desa
020 Sukorejo	3	Pemerintahan Desa
030 Pageruyung	-	
040 Patean	4	Pemerintahan Desa
050 Singorojo	1	Pemerintahan Desa
060 Limbangan	4	1 Swasta, 3 Pemdes
070 Boja	4	Pemerintah Desa
080 Kaliwungu	4	2 Pemdes, 2 Pemda
081 Kaliwungu Selatan	-	
090 Brangsong	3	Pemerintah Desa
100 Pegandon	1	Pemerintah Daerah
101 Ngampel	3	2 Pemdes, 1 Swasta
110 Gemuh	1	Pemerintah Desa
111 Ringinarum	1	Swasta
120 Weleri	3	2 Pemdes, 1 Pemda
130 Rowosari	4	3 Pemdes, 1 Koperasi
140 Kangkung	3	Pemerintah Desa
150 Cepiring	3	2 Pemdes, 1 Pemda
160 Patebon	3	Pemerintah Desa
170 Kendal	5	Pemerintah Daerah
Kabupaten Kendal	53	

Sumber/Source: Dinas Pemberdayaan Masyarakat Desa Kabupaten Kendal/Rural Community Empowerment Office Kendal Regency

Tabel
Table 11.2

Jumlah Penerbitan Nomor Induk Berusaha oleh Dinas Penanaman Modal dan Pelayanan Terpadu Satu Pintu di Kabupaten Kendal, 2021
Number of Publishing Company Permit by The Local Office of Investment and One Door Integrated Service in Kendal Regency, 2021

Jenis Perkara <i>Kind of Cases</i>	Tipe Badan Hukum/Type of Business Entity				
	Perseroan Terbatas <i>Incorporated Company</i>	CV/Firma <i>Firm</i>	Koperasi <i>Cooperative</i>	Perorangan <i>Individual</i>	Lainnya <i>Others</i>
(1)	(2)	(3)	(4)	(5)	(6)
Januari/ <i>January</i>	14	15	-	12	1
Februari/ <i>February</i>	5	10	1	7	4
Maret/ <i>March</i>	24	15	2	14	1
April/ <i>April</i>	19	17	4	11	3
Mei/ <i>May</i>	10	8	-	11	3
Juni/ <i>June</i>	13	23	1	14	2
Juli/ <i>July</i>	4	2	-	2	-
Agustus/ <i>August</i>	7	14	-	365	2
September/ <i>September</i>	16	20	1	345	2
Oktober/ <i>October</i>	21	35	-	297	1
November/ <i>November</i>	15	16	4	250	3
Desember/ <i>December</i>	10	22	1	342	15
Jumlah/Total	158	197	14	1 670	37

Sumber/*Source*: Dinas Penanaman Modal dan Pelayanan Terpadu Satu Pintu Kabupaten Kendal/ *Local Office of Investment and One Door Integrated Service of Kendal Regency*

12

SISTEM NERACA REGIONAL SYSTEM OF REGIONAL ACCOUNTS

**Ekonomi Kendal
Tumbuh**
Kendal's economy grew by

3,89%



PRODUK DOMESTIK REGIONAL BRUTO MENURUT **LAPANGAN USAHA** GROSS REGIONAL DOMESTIC PRODUCT BY INDUSTRY

Sektor Dengan Pertumbuhan Terbesar
Sectors with the Largest Growth



Konstruksi
Construction

8,74



Informasi dan Komunikasi
Information and Communication

6,2



Penyediaan Akomodasi dan Makan Minum
Accommodation and Food Service Activities

6,19



PRODUK DOMESTIK REGIONAL BRUTO MENURUT **PENGELUARAN** GROSS REGIONAL DOMESTIC PRODUCT BY EXPENDITURE



Rumah Tangga
Household

1,68



Pemerintah
Government

0,82



LNPRT
NPISH

1,25



PMTB
Gross Fixed Capital Formation

5,96

PENJELASAN TEKNIS**TECHNICAL NOTES**

1. Penghitungan statistik neraca nasional mengikuti buku petunjuk yang diterbitkan oleh Perserikatan Bangsa Bangsa (PBB) dikenal sebagai Sistem Neraca Nasional (SNN). SNN adalah rekomendasi internasional tentang bagaimana menyusun ukuran aktivitas ekonomi yang sesuai dengan standar neraca baku yang didasarkan pada prinsip-prinsip ekonomi. Rekomendasi yang dimaksud dinyatakan dalam sekumpulan konsep, definisi, klasifikasi, dan aturan neraca yang disepakati secara internasional dalam mengukur indikator tertentu seperti Produk Domestik Bruto (PDB). Salah satu bentuk adaptasi pencatatan statistik nasional adalah melakukan perubahan tahun dasar PDB Indonesia dari tahun 2000 ke 2010. Perubahan tahun dasar PDB dilakukan seiring dengan mengadopsi rekomendasi PBB yang tertuang dalam Sistem Neraca Nasional 2008 (SNN 2008).
 2. Produk Domestik Bruto pada tingkat nasional serta Produk Domestik Regional Bruto (PDRB) pada tingkat regional (provinsi) menggambarkan kemampuan suatu wilayah untuk menciptakan nilai tambah pada suatu waktu tertentu. Untuk menyusun PDB
1. *The method used to estimate national accounts statistics is based on the standard guidelines formed by United Nation known as System of National Accounts (SNA). SNA is the internationally agreed standard set of recommendations on how to compile measures of economic activity in accordance with strict accounting conventions based on economic principles. The recommendations are expressed in term of a set of concepts, definitions, classifications, and accounting rules that comprise the internationally agreed standard for measuring indicators such as Gross Domestic Product (GDP). One of the improvement in the national statistical system is to rebase GDP form base year 2000 to 2010 in order to capture current economic condition. It is in line with the United Nations (UN) recommendation on 2008 SNA.*
 2. *The basic measure of the value added arising from economic activity is known as Gross Domestic Product at the national level and Gross Regional Domestic Product (GRDP) at the regional level (provinces/regencies/municipalities). To compile*

maupun PDRB digunakan 2 pendekatan, yaitu lapangan usaha dan pengeluaran. Keduanya menyajikan komposisi data nilai tambah dirinci menurut sumber kegiatan ekonomi (lapangan usaha) dan menurut komponen penggunaannya. PDB apun PDRB dari sisi lapangan usaha merupakan penjumlahan seluruh komponen nilai tambah bruto yang mampu diciptakan oleh sektor-sektor ekonomi atas berbagai aktivitas produksinya. Sedangkan dari sisi pengeluaran menjelaskan tentang penggunaan dari nilai tambah tersebut.

3. Laju pertumbuhan Produk Domestik Bruto diperoleh dari perhitungan PDB atas dasar harga konstan. Diperoleh dengan cara mengurangi nilai PDB pada tahun ke-n terhadap nilai pada tahun ke n-1 (tahun sebelumnya), dibagi dengan nilai pada tahun ke n-1, dikalikan dengan 100 persen. Laju pertumbuhan menunjukkan perkembangan agregat pendapatan dari satu waktu tertentu terhadap waktu sebelumnya.

these statistics, two approaches have been used, i.e. "production approach" and "expenditure approach". The first approach is to measure value added produced by various kinds of economic activities, while the second approach is to measure final uses of the country's output. In other words, GDP/GRDP is the sum of total value added produced by all economic industries (activities) and the way of using

3. *Growth rate of Gross Domestic Product is derived from GDP at constant market prices. It is obtained by subtracting the value of GDP year n with the value of GDP year n-1, divided by the value of GDP year n-1 then multiplied by 100 percent. The growth rate of GDP explains the income growth during the given period.*

ULASAN**DESCRIPTION**

Produk Domestik Regional Bruto (PDRB) merupakan nilai tambah bruto seluruh barang dan jasa yang tercipta di wilayah domestik suatu negara yang timbul akibat berbagai aktivitas ekonomi. PDRB atas dasar harga berlaku disusun berdasarkan harga pada periode penghitungan, untuk melihat struktur perekonomian. PDRB atas dasar harga konstan disusun berdasarkan harga pada tahun dasar dan bertujuan untuk mengukur pertumbuhan ekonomi.

Nilai PDRB Kabupaten Kendal tahun 2020 atas dasar harga berlaku, mencapai 42,58 triliun rupiah. Sedangkan berdasarkan harga konstan tahun 2010, PDRB Kabupaten Kendal sebesar 30,44 triliun rupiah. Laju pertumbuhan ekonomi Kabupaten Kendal pada tahun 2020 mengalami kontraksi sebesar -1,53 persen. Sektor transportasi dan perdagangan mengalami kontraksi terbesar yaitu -32,20 persen.

Kontribusi PDRB tertinggi didapat dari Sektor Industri Pengolahan 42,29%. Disusul Sektor Pertanian 19,24%, Sektor Perdagangan Besar dan Eceran; Reparasi Mobil dan Sepeda Motor 11,90%, dan Sektor Konstruksi 6,48%. Selain sektor yang tersebut diatas hanya menyumbang kurang dari 6%.

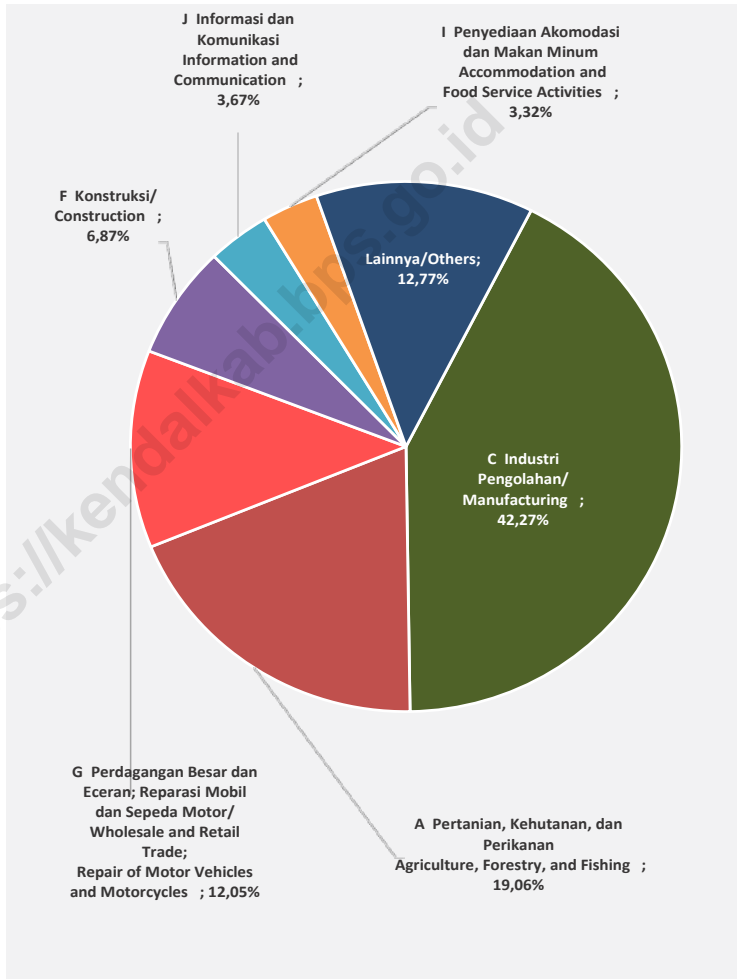
Gross Regional Domestic Product (GRDP) is the gross value added of all goods and services created in the domestic territory of a country arising from various economic activities. GRDP at current prices is arranged based on the price in the calculation period, to see the structure of the economy. GDP based on constant prices is arranged based on prices in the base year and aims to measure economic growth.

The value of Kendal Regency's GRDP in 2020 at current prices reached 42.58 trillion rupiahs. While based on the constant price of 2010, the Kendal Regency's GRDP was 30.44 trillion rupiahs. The economic growth rate of Kendal Regency in 2020 experienced a contraction of -1.53 percent. The transportation and warehousing sectors experienced the largest contraction, namely -32.20 percent.

The highest GRDP contribution was obtained from the Manufacturing Sector 42.29 percent. Followed by the Agricultural Sector 19.24 percent, and Wholesale and Retail Trade and Repair of Motor Vehicles and Motorcycles Sector 11.90 percent, and Construction 6.68 percent. The other sectors only contributed less than 6 percent.

Gambar 12.1
Figures

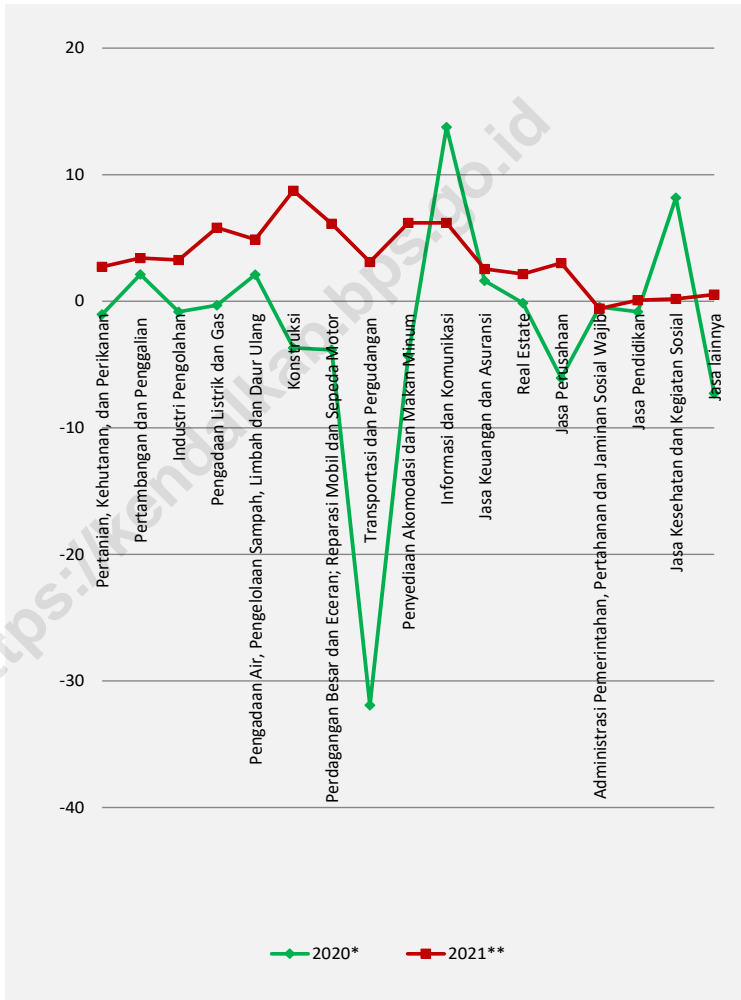
Distribusi Produk Domestik Regional Bruto Atas Dasar Harga Berlaku Menurut Lapangan Usaha di Kabupaten Kendal (persen), 2021
Distribution of Gross Regional Domestic Product at Current Market Prices by Industry in Kendal Regency (percent), 2021



Sumber/Source : BPS, berbagai sensus, survei dan sumber lain/BPS-Statistics Indonesia, various census, survey, and other sources

Gambar 12.2
Figures

Laju Pertumbuhan Produk Domestik Regional Bruto Atas Dasar Harga Konstan 2010 Menurut Lapangan Usaha di Kabupaten Kendal (persen), 2020 dan 2021
Growth Rate of Gross Regional Domestic Product at 2010 Constant Market Prices by Industry in Kendal Regency (percent), 2020 and 2021



Sumber/Source : BPS, berbagai sensus, survei dan sumber lain/BPS-Statistics Indonesia, various census, survey, and other sources

Tabel
Table 12.1

Produk Domestik Regional Bruto Atas Dasar Harga Berlaku Menurut Lapangan Usaha di Kabupaten Kendal (miliar rupiah), 2017–2021
Gross Regional Domestic Product at Current Market Prices by Industry in Kendal Regency (billion rupiahs), 2017–2021

Lapangan Usaha/Industry	2017	2018	2019	2020*	2021**
(1)	(2)	(3)	(4)	(5)	(6)
A Pertanian, Kehutanan, dan Perikanan/ <i>Agriculture, Forestry, and Fishing</i>	7 194,06	7 608,85	8 122,14	8 194,42	8 609,87
B Pertambangan dan Penggalian/ <i>Mining and Quarrying</i>	481,11	528,8	566,24	590,69	614,91
C Industri Pengolahan/ <i>Manufacturing</i>	15 148,22	16 528,28	17 787,79	18 008,01	19 090,09
D Pengadaan Listrik dan Gas/ <i>Electricity and Gas</i>	66,61	71,81	75,74	75,17	78,95
E Pengadaan Air; Pengelolaan Sampah, Limbah, dan Daur Ulang/ <i>Water Supply; Sewerage, Waste Management, and Remediation Activities</i>	24,37	25,69	26,94	29,09	30,83
F Konstruksi/ <i>Construction</i>	2 421,66	2 672,26	2 846,26	2 757,25	3 100,96
G Perdagangan Besar dan Eceran; Reparasi Mobil dan Sepeda Motor/ <i>Wholesale and Retail Trade; Repair of Motor Vehicles and Motorcycles</i>	4 484,36	4 829,96	5 190,11	5 065,36	5 441,24
H Transportasi dan Pergudangan/ <i>Transportation and Storage</i>	701,06	753,86	829,56	584,51	620,38
I Penyediaan Akomodasi dan Makan Minum/ <i>Accommodation and Food Service Activities</i>	1 186,73	1 293,74	1 426,36	1 384,36	1 499,15
J Informasi dan Komunikasi/ <i>Information and Communication</i>	1 097,13	1 223,13	1 368,13	1 558,63	1 655,74

Lanjutan Tabel/*Continued Table* 12.1

Lapangan Usaha/ <i>Industry</i>		2017	2018	2019	2020*	2021**
(1)	(2)	(3)	(4)	(5)	(6)	
K	Jasa Keuangan dan Asuransi/ <i>Financial and Insurance Activities</i>	757,34	806,94	840,12	853,98	912,15
L	Real Estat/ <i>Real Estate Activities</i>	335,15	361,1	385,75	388,25	400,68
M,N	Jasa Perusahaan/ <i>Business Activities</i>	108,48	121,06	136,11	130,76	136,22
O	Administrasi Pemerintahan, Pertahanan, dan Jaminan Sosial Wajib/ <i>Public Administration and Defence; Compulsory Social Security</i>	773,01	810,11	854,26	862,36	848,57
P	Jasa Pendidikan/ <i>Education</i>	981,59	1 078,88	1 187,18	1 194,68	1 208,32
Q	Jasa Kesehatan dan Kegiatan Sosial/ <i>Human Health and Social Work Activities</i>	278,35	304,55	331,05	366,20	369,35
R,S,T,U	Jasa Lainnya/ <i>Other Services Activities</i>	481,77	529,97	576,97	542,47	547,40
Produk Domestik Regional Bruto <i>Gross Regional Domestic Product</i>		36 520,99	39 548,99	42 550,71	42 586,19	45 164,80

Catatan/*Note*: * Angka sementara/ *Provisional figures*

** Angka sangat sementara/ *Very provisional figures*

Sumber/*Source*: BPS, berbagai sensus, survei dan sumber lain/*BPS-Statistics Indonesia, various census, survey, and other sources*

Tabel
Table 12.2

Produk Domestik Regional Bruto Atas Dasar Harga Konstan 2010 Menurut Lapangan Usaha di Kabupaten Kendal (miliar rupiah), 2017–2021
Gross Regional Domestic Product at 2010 Constant Market Prices by Industry in Kendal Regency (billion rupiahs), 2017–2021

Lapangan Usaha/Industry		2017	2018	2019	2020*	2021**
(1)	(2)	(3)	(4)	(5)	(6)	
A	Pertanian, Kehutanan, dan Perikanan/ <i>Agriculture, Forestry, and Fishing</i>	5 617,43	5 784,87	6 048,74	5 985,84	6 148,39
B	Pertambangan dan Penggalian/ <i>Mining and Quarrying</i>	269,65	290,6	307,10	313,61	324,33
C	Industri Pengolahan/ <i>Manufacturing</i>	11 076,05	11 763,81	12 445,17	12 342,13	12 744,04
D	Pengadaan Listrik dan Gas/ <i>Electricity and Gas</i>	58,78	61,55	64,82	64,62	68,37
E	Pengadaan Air; Pengelolaan Sampah, Limbah, dan Daur Ulang/ <i>Water Supply; Sewerage, Waste Management, and Remediation Activities</i>	22,52	23,62	24,37	24,88	26,10
F	Konstruksi/ <i>Construction</i>	1 868,91	1 991,96	2 073,77	1 997,25	2 171,81
G	Perdagangan Besar dan Eceran; Reparasi Mobil dan Sepeda Motor/ <i>Wholesale and Retail Trade; Repair of Motor Vehicles and Motorcycles</i>	3 378,7	3 566,38	3 752,65	3 608,77	3 829,74
H	Transportasi dan Pergudangan/ <i>Transportation and Storage</i>	603,58	642,62	694,46	472,82	487,53
I	Penyediaan Akomodasi dan Makan Minum/ <i>Accommodation and Food Service Activities</i>	948,15	1 022,05	1 107,31	1 059,59	1 125,18
J	Informasi dan Komunikasi/ <i>Information and Communication</i>	1 199,1	1 337,65	1 476,15	1 679,23	1 783,34

Lanjutan Tabel/*Continued Table* 12.2

Lapangan Usaha/ <i>Industry</i>		2017	2018	2019	2020*	2021**
(1)	(2)	(3)	(4)	(5)	(6)	
K	Jasa Keuangan dan Asuransi/ <i>Financial and Insurance Activities</i>	511,39	527,54	541,36	550,13	564,15
L	Real Estat/ <i>Real Estate Activities</i>	272,42	287,42	303,37	302,93	309,48
M,N	Jasa Perusahaan/ <i>Business Activities</i>	78,5	85,4	94,04	88,34	91,00
O	Administrasi Pemerintahan, Pertahanan, dan Jaminan Sosial Wajib/ <i>Public Administration and Defence; Compulsory Social Security</i>	523,94	541,64	561,76	559,20	555,96
P	Jasa Pendidikan/ <i>Education</i>	660,17	710,22	767,10	760,63	761,22
Q	Jasa Kesehatan dan Kegiatan Sosial/ <i>Human Health and Social Work Activities</i>	181,99	196,84	209,70	226,85	227,25
R,S,T,U	Jasa Lainnya/ <i>Other Services Activities</i>	378,51	411,51	444,52	412,21	414,40
Produk Domestik Regional Bruto <i>Gross Regional Domestic Product</i>		27 649,78	29 245,66	30 916,39	30 449,02	31 632,28

Catatan/Note: * Angka sementara/ *Provisional figures*

**Angka sangat sementara/ *Very provisional figures*

Sumber/Source: BPS, berbagai sensus, survei dan sumber lain/*BPS-Statistics Indonesia, various census, survey, and other sources*

Tabel
Table 12.3

Distribusi Persentase Produk Domestik Regional Bruto Atas Dasar Harga Berlaku Menurut Lapangan Usaha di Kabupaten Kendal, 2017–2021
Percentage Distribution of Gross Regional Domestic Product at Current Market Prices by Industry in Kendal Regency, 2017–2021

Lapangan Usaha/Industry		2017	2018	2019	2020*	2021**
(1)	(2)	(3)	(4)	(5)	(6)	
A	Pertanian, Kehutanan, dan Perikanan/ <i>Agriculture, Forestry, and Fishing</i>	19,70	19,24	19,09	19,24	19,06
B	Pertambangan dan Penggalian/ <i>Mining and Quarrying</i>	1,32	1,34	1,33	1,39	1,36
C	Industri Pengolahan/ <i>Manufacturing</i>	41,48	41,79	41,80	42,29	42,27
D	Pengadaan Listrik dan Gas/ <i>Electricity and Gas</i>	0,18	0,18	0,18	0,18	0,17
E	Pengadaan Air; Pengelolaan Sampah, Limbah, dan Daur Ulang/ <i>Water Supply; Sewerage, Waste Management, and Remediation Activities</i>	0,07	0,06	0,06	0,07	0,07
F	Konstruksi/ <i>Construction</i>	6,63	6,76	6,69	6,47	6,87
G	Perdagangan Besar dan Eceran; Reparasi Mobil dan Sepeda Motor/ <i>Wholesale and Retail Trade; Repair of Motor Vehicles and Motorcycles</i>	12,28	12,21	12,20	11,89	12,05
H	Transportasi dan Pergudangan/ <i>Transportation and Storage</i>	1,92	1,91	1,95	1,37	1,37
I	Penyediaan Akomodasi dan Makan Minum/ <i>Accommodation and Food Service Activities</i>	3,25	3,27	3,35	3,25	3,32
J	Informasi dan Komunikasi/ <i>Information and Communication</i>	3,00	3,09	3,22	3,66	3,67

Lanjutan Tabel/*Continued Table* 12.3

Lapangan Usaha/ <i>Industry</i>		2017	2018	2019	2020*	2021**
(1)	(2)	(3)	(4)	(5)	(6)	
K	Jasa Keuangan dan Asuransi/ <i>Financial and Insurance Activities</i>	2,07	2,04	1,97	2,01	2,02
L	Real Estat/ <i>Real Estate Activities</i>	0,92	0,91	0,91	0,91	0,89
M,N	Jasa Perusahaan/ <i>Business Activities</i>	0,30	0,31	0,32	0,31	0,30
O	Administrasi Pemerintahan, Pertahanan, dan Jaminan Sosial Wajib/ <i>Public Administration and Defence; Compulsory Social Security</i>	2,12	2,05	2,01	2,02	1,88
P	Jasa Pendidikan/ <i>Education</i>	2,69	2,73	2,79	2,81	2,68
Q	Jasa Kesehatan dan Kegiatan Sosial/ <i>Human Health and Social Work Activities</i>	0,76	0,77	0,78	0,86	0,82
R,S,T,U	Jasa Lainnya/ <i>Other Services Activities</i>	1,32	1,34	1,36	1,27	1,21
Produk Domestik Regional Bruto <i>Gross Regional Domestic Product</i>		100,00	100,00	100,00	100,00	100,00

Catatan/*Note*: * Angka sementara/ *Provisional figures*

**Angka sangat sementara/ *Very provisional figures*

Sumber/*Source*: BPS, berbagai sensus, survei dan sumber lain/*BPS-Statistics Indonesia, various census, survey, and other sources*

Tabel
Table 12.4

Laju Pertumbuhan Produk Domestik Regional Bruto Atas Dasar Harga Konstan 2010 Menurut Lapangan Usaha di Kabupaten Kendal (persen), 2017–2021
Growth Rate of Gross Regional Domestic Product at 2010 Constant Market Prices by Industry in Kendal Regency (percent), 2017–2021

Lapangan Usaha/ <i>Industry</i>	2017	2018	2019	2020*	2021**
(1)	(2)	(3)	(4)	(5)	(6)
A Pertanian, Kehutanan, dan Perikanan/ <i>Agriculture, Forestry, and Fishing</i>	3,27	2,98	4,56	-1,04	2,72
B Pertambangan dan Penggalian/ <i>Mining and Quarrying</i>	21,64	7,77	5,68	2,12	3,42
C Industri Pengolahan/ <i>Manufacturing</i>	5,43	6,21	5,79	-0,83	3,26
D Pengadaan Listrik dan Gas/ <i>Electricity and Gas</i>	4,58	4,71	5,32	-0,31	5,81
E Pengadaan Air; Pengelolaan Sampah, Limbah, dan Daur Ulang/ <i>Water Supply; Sewerage, Waste Management, and Remediation Activities</i>	4,68	4,88	3,18	2,10	4,88
F Konstruksi/ <i>Construction</i>	7,44	6,58	4,11	-3,69	8,74
G Perdagangan Besar dan Eceran; Reparasi Mobil dan Sepeda Motor/ <i>Wholesale and Retail Trade; Repair of Motor Vehicles and Motorcycles</i>	5,57	5,55	5,22	-3,83	6,12
H Transportasi dan Pergudangan/ <i>Transportation and Storage</i>	7,06	6,47	8,07	-31,92	3,11
I Penyediaan Akomodasi dan Makan Minum/ <i>Accommodation and Food Service Activities</i>	6,91	7,79	8,34	-4,31	6,19
J Informasi dan Komunikasi/ <i>Information and Communication</i>	13,02	11,55	10,35	13,76	6,20

Lanjutan Tabel/*Continued Table* 12.4

Lapangan Usaha/ <i>Industry</i>		2017	2018	2019	2020*	2021**
(1)		(2)	(3)	(4)	(5)	(6)
K	Jasa Keuangan dan Asuransi/ <i>Financial and Insurance Activities</i>	5,17	3,16	2,62	1,62	2,55
L	Real Estat/ <i>Real Estate Activities</i>	7,80	5,51	5,55	-0,14	2,16
M,N	Jasa Perusahaan/ <i>Business Activities</i>	8,71	8,79	10,12	-6,06	3,01
O	Administrasi Pemerintahan, Pertahanan, dan Jaminan Sosial Wajib/ <i>Public Administration and Defence; Compulsory Social Security</i>	2,52	3,38	3,72	-0,46	-0,58
P	Jasa Pendidikan/ <i>Education</i>	8,40	7,58	8,01	-0,84	0,08
Q	Jasa Kesehatan dan Kegiatan Sosial/ <i>Human Health and Social Work Activities</i>	9,37	8,16	6,53	8,18	0,18
R,S,T,U	Jasa Lainnya/ <i>Other Services Activities</i>	9,55	8,72	8,02	-7,27	0,53
Produk Domestik Regional Bruto Gross Regional Domestic Product		5,78	5,77	5,71	-1,51	3,89

Catatan/Note: * Angka sementara/ *Provisional figures*

**Angka sangat sementara/ *Very provisional figures*

Sumber/Source: BPS, berbagai sensus, survei dan sumber lain/*BPS-Statistics Indonesia, various census, survey, and other sources*

Tabel
Table 12.5

Produk Domestik Regional Bruto Atas Dasar Harga Berlaku Menurut Jenis Pengeluaran di Kabupaten Kendal (miliar rupiah), 2017–2021
Gross Regional Domestic Product at Current Market Prices by Type of Expenditure in Kendal Regency (billion rupiahs), 2017–2021

Jenis Pengeluaran Type of Expenditure	2017	2018	2019	2020*	2021**
(1)	(2)	(3)	(4)	(5)	(6)
Pengeluaran Konsumsi Rumah Tangga/ <i>Households Consumption Expenditure</i>	21 889,01	23 488,89	25 191,56	25 246,21	26 138,70
Pengeluaran Konsumsi LNPRT/ NPISHs <i>Consumption Expenditure</i>	344,89	378,15	429,72	427,22	446,44
Pengeluaran Konsumsi Pemerintah/ <i>Government Consumption Expenditure</i>	2 012,32	2 077,52	2 172,54	2 074,34	2 138,40
Pembentukan Modal Tetap Bruto/ <i>Gross Fixed Capital Formation</i>	10 307,52	11 584,72	12 646,18	11 760,18	12 587,74
Perubahan Inventori/ <i>Changes in Inventories</i>	390,83	542,24	406,58	447,83	408,28
Net Ekspor Barang dan Jasa / <i>Net Exports of Goods and Services</i>	1 576,42	1 477,47	1 704,12	2 630,41	3 445,24
Produk Domestik Regional Bruto Gross Regional Domestic Product	36 520,99	39 548,99	42 550,71	42 586,19	45 164,80

Catatan/Note: * Angka sementara/ *Provisional figures*

**Angka sangat sementara/ *Very provisional figures*

Sumber/Source: BPS, berbagai sensus, survei dan sumber lain/BPS-Statistics Indonesia, various census, survey, and other sources

Tabel
Table 12.6

Produk Domestik Regional Bruto Atas Dasar Harga Konstan 2010 Menurut Jenis Pengeluaran di Kabupaten Kendal (miliar rupiah), 2017–2021
Gross Regional Domestic Product at 2010 Constant Market Prices by Type of Expenditure in Kendal Regency (billion rupiahs), 2017–2021

Jenis Pengeluaran Type of Expenditure	2017	2018	2019	2020*	2021**
(1)	(2)	(3)	(4)	(5)	(6)
Pengeluaran Konsumsi Rumah Tangga/ Households Consumption Expenditure	15 880,88	16 603,99	17 381,02	17 300,93	17 592,28
Pengeluaran Konsumsi LNPRT/ NPISHs Consumption Expenditure	230,79	247,59	274,59	268,59	271,95
Pengeluaran Konsumsi Pemerintah/ Government Consumption Expenditure	1 252,47	1 278,61	1 330,33	1 275,33	1 285,79
Pembentukan Modal Tetap Bruto/ Gross Fixed Capital Formation	7 394,8	7 941,11	8 343,58	7 758,58	8 220,63
Perubahan Inventori/ Changes in Inventories	229,73	241,33	219,77	300,08	221,45
Net Ekspor Barang dan Jasa / Net Exports of Goods and Services	2 661,11	2 933,03	3 367,10	3 545,52	4 040,18
Produk Domestik Regional Bruto Gross Regional Domestic Product	27 649,78	29 245,66	30 916,39	30 449,02	31 632,28

Catatan/Note: * Angka sementara/ Provisional figures

**Angka sangat sementara/ Very provisional figures

Sumber/Source: BPS, berbagai sensus, survei dan sumber lain/BPS-Statistics Indonesia, various census, survey, and other sources

Tabel
Table 12.7

Distribusi Persentase Produk Domestik Regional Bruto Atas Dasar Harga Berlaku Menurut Jenis Pengeluaran di Kabupaten Kendal, 2017–2021
Percentage Distribution of Gross Regional Domestic Product at Current Market Prices by Type of Expenditure in Kendal Regency, 2017–2021

Jenis Pengeluaran Type of Expenditure	2017	2018	2019	2020*	2021**
(1)	(2)	(3)	(4)	(5)	(6)
Pengeluaran Konsumsi Rumah Tangga/ <i>Households Consumption Expenditure</i>	59,94	59,39	59,20	59,28	57,87
Pengeluaran Konsumsi LNPRT/ NPISHs <i>Consumption Expenditure</i>	0,94	0,96	1,01	1,00	0,99
Pengeluaran Konsumsi Pemerintah/ <i>Government Consumption Expenditure</i>	5,51	5,25	5,11	4,87	4,73
Pembentukan Modal Tetap Bruto/ <i>Gross Fixed Capital Formation</i>	28,22	29,29	29,72	27,62	27,87
Perubahan Inventori/ <i>Changes in Inventories</i>	1,07	1,37	0,96	1,05	0,90
Net Ekspor Barang dan Jasa / <i>Net Exports of Goods and Services</i>	4,32	3,74	4,00	6,18	7,63
Produk Domestik Regional Bruto Gross Regional Domestic Product	100,00	100,00	100,00	100,00	100,00

Catatan/Note: * Angka sementara/ *Provisional figures*

**Angka sangat sementara/ *Very provisional figures*

Sumber/Source: BPS, berbagai sensus, survei dan sumber lain/BPS-Statistics Indonesia, various census, survey, and other sources

Tabel
Table 12.8

Laju Pertumbuhan Produk Domestik Regional Bruto Atas Dasar Harga Konstan 2010 Menurut Jenis Pengeluaran di Kabupaten Kendal (persen), 2017–2021
Growth Rate of Gross Regional Domestic Product at 2010 Constant Market Prices by Type of Expenditure in Kendal Regency (percent), 2017–2021

Jenis Pengeluaran Type of Expenditure	2017	2018	2019	2020*	2021**
(1)	(2)	(3)	(4)	(5)	(6)
Pengeluaran Konsumsi Rumah Tangga/ Households Consumption Expenditure	5,01	4,55	4,68	-0,46	1,68
Pengeluaran Konsumsi LNPRT/ NPISHs Consumption Expenditure	4,85	7,28	10,91	-2,19	1,25
Pengeluaran Konsumsi Pemerintah/ Government Consumption Expenditure	1,95	2,09	4,04	-4,13	0,82
Pembentukan Modal Tetap Bruto/ Gross Fixed Capital Formation	6,93	7,39	5,07	-7,01	5,96
Perubahan Inventori/ Changes in Inventories	-	-	-	-	-
Net Ekspor Barang dan Jasa / Net Exports of Goods and Services	-	-	-	-	-
Produk Domestik Regional Bruto Gross Regional Domestic Product	5,78	5,77	5,71	-1,51	3,89

Catatan/Note: * Angka sementara/ Provisional figures

**Angka sangat sementara/ Very provisional figures

Sumber/Source: BPS, berbagai sensus, survei dan sumber lain/BPS-Statistics Indonesia, various census, survey, and other sources

13

PERBANDINGAN ANTAR KABUPATEN/KOTA REGENCY/MUNICIPAL COMPARISON

PENDUDUK
Population

1.992.685

ANGKATAN KERJA
Economically Active

1.034.794

JAWA TENGAH
Central Java



TPT

Unemployment Rate

9,97

IPM

Human Deelopmen Index

83,60

KABUPATEN KENDAL
Kendal Regency

PENDUDUK
Population

1.029.188

TPT

Unemployment Rate

7,55

PENDUDUK MISKIN
Poor Population

100 RIBU

ANGKATAN KERJA
Economically Active

534.030

IPM

Human Deelopmen Index

72,50

PERTUMBUHAN EKONOMI
Economic Growth

PENJELASAN TEKNIS

1. Sumber data yang digunakan dalam bab ini berasal dari Badan Pusat Statistik Provinsi Jawa Tengah.
2. Sumber utama data kependudukan adalah sensus penduduk yang dilaksanakan setiap sepuluh tahun sekali. Sensus penduduk telah dilaksanakan sebanyak enam kali sejak Indonesia merdeka, yaitu tahun 1961, 1971, 1980, 1990, 2000, 2010, dan 2020.
3. Untuk tahun yang tidak dilaksanakan sensus penduduk, data kependudukan diperoleh dari hasil proyeksi penduduk. Proyeksi penduduk merupakan suatu perhitungan ilmiah yang didasarkan pada asumsi dari komponen-komponen perubahan penduduk, yaitu kelahiran, kematian, dan migrasi. Proyeksi penduduk Indonesia 2010–2035 menggunakan data dasar penduduk hasil SP2010.
4. Tabel hasil SP2020 merujuk pada September sedangkan hasil proyeksi penduduk merujuk pada pertengahan tahun (Juni).
5. Laju pertumbuhan produk domestik regional bruto menggambarkan pertumbuhan nilai tambah barang dan jasa

TECHNICAL NOTES

1. *Source of data used in this chapter comes from the BPS- Statistics of Jateng Province*
2. *The main source of demographic data is population census, which is conducted every ten years. Population Census has been conducted six times since Indonesia's independence: 1961, 1971, 1980, 1990, 2000, 2010, and 2020*
3. *For the periods where the opulation census is not conducted, population projection is done to estimate population during those years. The population projection is an estimate based on the demographic components, such as birth, death, and migration. Indonesia's 2010–2035 population projection used the 2010 Population Census as the base population.*
4. *The tables of 2020 Population Census result refer to September and population projection refer to mid-year population (June).*
5. *The growth rate of gross regional domestic products illustrates the growth in value added goods and services calculated using prices that*

yang dihitung menggunakan harga yang berlaku pada satu tahun tertentu sebagai dasar.

6. Untuk mengukur kemiskinan, BPS menggunakan konsep kemampuan memenuhi kebutuhan dasar (basic needs approach). Dengan pendekatan ini, kemiskinan dipandang sebagai ketidakmampuan dari sisi ekonomi untuk memenuhi kebutuhan dasar makanan dan bukan makanan yang diukur dari sisi pengeluaran. Metode yang digunakan adalah menghitung Garis Kemiskinan (GK), yang terdiri dari dua komponen, yaitu Garis Kemiskinan Makanan (GKM) dan Garis Kemiskinan Non-Makanan (GKNM). Penghitungan Garis Kemiskinan dilakukan secara terpisah untuk daerah perkotaan dan perdesaan.
7. Indeks Pembangunan Manusia (IPM) adalah ukuran ringkas rata-rata capaian/keberhasilan dimensi utama pembangunan manusia, yaitu: umur panjang dan hidup sehat, mempunyai pengetahuan, dan memiliki standar hidup yang layak.

apply to a particular year as a basis.

6. *To measure poverty, BPS-Statistics Indonesia has used the concept of basic needs approach. Therefore, poverty is viewed as economic inability to fulfill food and nonfood basic needs which are measured by consumption/expenditure. The method used is calculating poverty line, which consists of two components, that are Food Poverty Line (FPL) and Non-Food Poverty Line (NFPL). The poverty line was calculated separately for urban and rural areas.*
7. *The Human Development Index (HDI) is a summary measure of average achievement in key dimensions of human development: a long and healthy life, being knowledgeable, and have a decent standard of living.*

ULASAN**DESCRIPTION**

Jumlah penduduk di Provinsi Jawa Tengah tahun 2016 sampai 2020 semakin bertambah. Pada tahun 2020 jumlah penduduk tercatat 36.516.035 jiwa. Kabupaten/Kota yang memiliki jumlah penduduk terbanyak pada tahun 2020 adalah Kabupaten Brebes dengan 1.978.759 jiwa, diikuti Kabupaten Cilacap 1.944.857 jiwa dan Kabupaten Banyumas 1.776.918 jiwa. Kabupaten/Kota dengan penduduk paling sedikit adalah Kota Magelang dengan 121.526 jiwa.

Laju pertumbuhan produk domestik regional bruto Provinsi Jawa Tengah pada tahun 2020 sebesar -2,65 persen. Kabupaten/Kota dengan pertumbuhan produk domestik regional bruto terbesar adalah Kota Tegal (-0,23 persen) dan terendah adalah Kabupaten Cilacap (-10,36 persen).

Jumlah penduduk miskin di Provinsi Jawa Tengah pada tahun 2020 yaitu 3.980,9 ribu jiwa dengan penduduk miskin terbanyak yaitu terdapat di Kabupaten Brebes sebesar 308,8 ribu jiwa.

Indeks Pembangunan Manusia (IPM) di Provinsi Jawa Tengah pada tahun 2020 yaitu sebesar 71,87 dengan IPM tertinggi adalah Kota Salatiga sebesar 83,14. Sedangkan IPM terendah adalah Kabupaten Brebes sebesar 66,11.

Number of population in Jawa Tengah Province from 2016 until 2020 increased. In 2020 number of population was recorded 36,516,035 people. Regency/Municipality which has the largest population was Brebes Regency with 1,978,759 people followed by Cilacap Regency 1,944,857 people and Banyumas Regency 1,776,918 people. Regency/Municipality which has the smallest population was Magelang Municipality with 121,526 people.

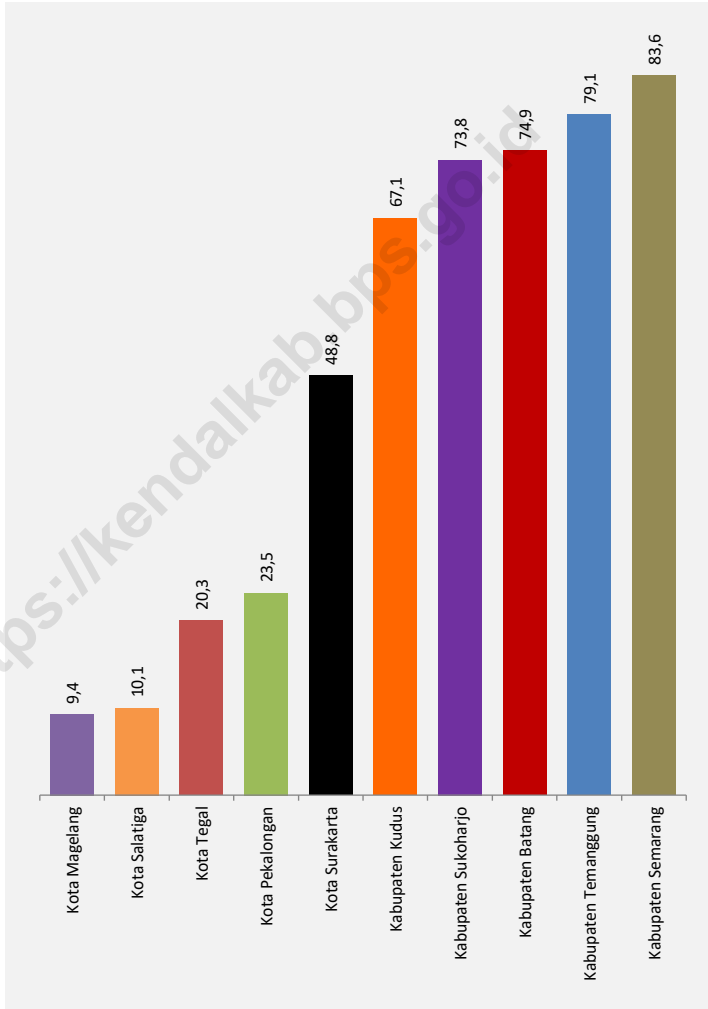
The growth rate of gross regional domestic product in Jawa Tengah Province in 2020 was -2,65 percent. Regency / Municipality with the largest growth of gross regional domestic product is Semarang City (-0,23 percent) and the lowest is Cilacap Regency (-10,36 percent).

Number of poor people in Jawa Tengah Province in 2020 was about 3,980.9 thousand people. The largest number of poor people was in Brebes Regency 308.8 thousand people.

Human Development Index (HDI) in Jawa Tengah Province in 2020 was about 71.87. The highest HDI was in Semarang Municipality 83.14 and Brebes Regency was the lowest one with 66.11.

Gambar 13.1
Figures

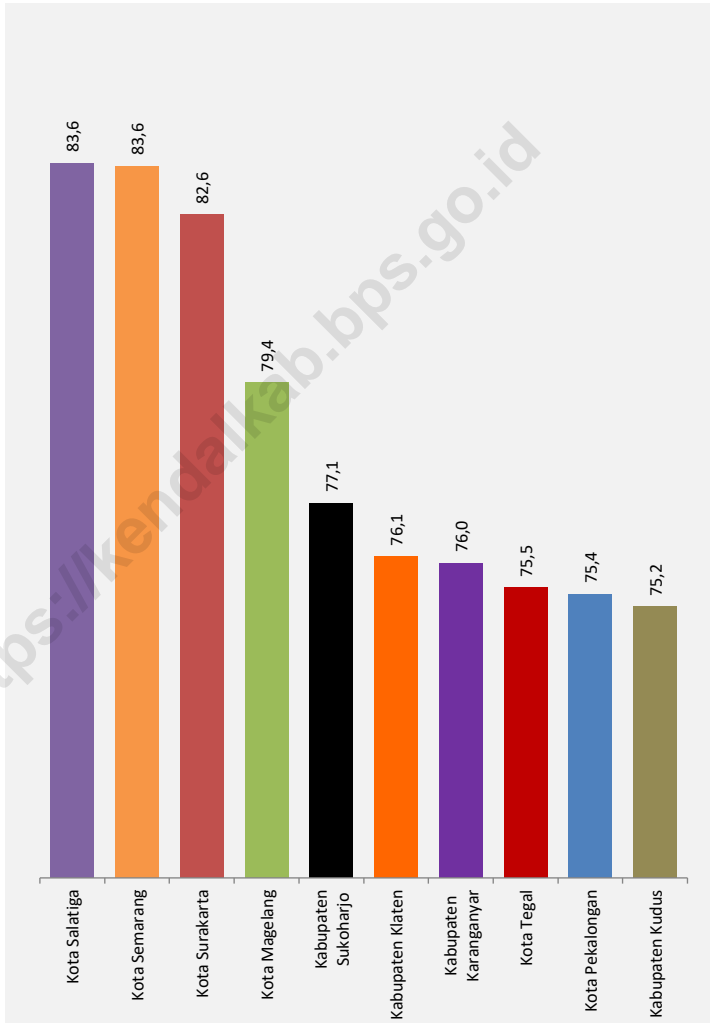
Sepuluh Kabupaten/Kota di Provinsi Jawa Tengah dengan Jumlah Penduduk Miskin Terkecil (ribu), 2021
Ten Regencies/Municipalities in Central Java Province with the Smallest Number of Poor Residents (thousand), 2021



Sumber/Source : BPS-Survei Sosial Ekonomi Nasional/BPS-National Socio Economic Survey

Gambar 13.2
Figures

Sepuluh Kabupaten/Kota di Provinsi Jawa Tengah dengan Angka Indeks Pembangunan Manusia Terbesar, 2021
Ten Regencies/Municipalities in Central Java Province with the Largest Human Development Index, 2021



Sumber/Source : BPS, Seri Publikasi Indeks Pembangunan Manusia/BPS Statistics Indonesia, Series of Publication of Human Development Index

Tabel 13.1 **Jumlah Penduduk Menurut Kabupaten/Kota di Provinsi Jawa Tengah, 2017–2021**
Table 13.1 **Population by Regency/Municipality in Jawa Tengah Province, 2017–2021**

Kabupaten/Kota Regency/Municipality		2017 ¹	2018 ¹	2019 ¹	2020 ²	2021 ³
(1)		(2)	(3)	(4)	(5)	(6)
Kabupaten/Regency						
1.	Cilacap	1 706 458	1 712 871	1 718 824	1 944 857	1 963 824
2.	Banyumas	1 660 177	1 672 817	1 685 078	1 776 918	1 789 630
3.	Purbalingga	913 682	921 639	929 403	998 561	1 007 794
4.	Banjarnegara	910 092	914 523	918 715	1 017 767	1 026 866
5.	Kebumen	1 188 212	1 190 280	1 192 013	1 350 438	1 361 913
6.	Purworejo	712 504	713 761	714 816	769 880	773 588
7.	Wonosobo	781 792	784 353	786 703	879 124	886 613
8.	Magelang	1 264 852	1 274 881	1 284 627	1 299 859	1 305 512
9.	Boyolali	971 707	976 026	980 086	1 062 713	1 070 247
10.	Klaten	1 163 844	1 166 748	1 169 330	1 260 506	1 267 272
11.	Sukoharjo	875 655	881 673	887 484	907 587	911 603
12.	Wonogiri	951 591	953 250	954 646	1 043 177	1 049 292
13.	Karanganyar	869 220	875 946	882 473	931 963	938 808
14.	Sragen	882 453	884 448	886 196	976 951	983 641
15.	Grobogan	1 361 210	1 366 498	1 371 423	1 453 526	1 460 873
16.	Blora	856 396	858 795	860 957	884 333	886 147
17.	Rembang	627 139	631 293	635 294	645 333	647 766
18.	Pati	1 242 879	1 248 286	1 253 363	1 324 188	1 330 983
19.	Kudus	849 006	858 153	867 154	849 184	852 443
20.	Jejara	1 219 784	1 236 006	1 252 090	1 184 947	1 188 510

Lanjutan Tabel/Continued Table 13.1

Kabupaten/Kota Regency/Municipality		2017 ¹	2018 ¹	2019 ¹	2020 ²	2021 ³
(1)		(2)	(3)	(4)	(5)	(6)
Kabupaten/Regency						
21.	Demak	1 137 455	1 147 557	1 157 421	1 203 956	1 212 377
22.	Semarang	1 024 706	1 036 929	1 049 002	1 053 094	1 059 844
23.	Temanggung	756 973	762 776	768 405	790 174	794 403
24.	Kendal	954 100	960 322	966 313	1 018 505	1 025 020
25.	Batang	753 914	759 529	764 970	801 718	807 005
26.	Pekalongan	883 468	888 491	893 290	968 821	976 504
27.	Pemalang	1 292 357	1 294 639	1 296 559	1 471 489	1 484 209
28.	Tegal	1 428 884	1 431 375	1 433 464	1 596 996	1 608 611
29.	Brebes	1 790 389	1 795 513	1 800 142	1 978 759	1 992 685
Kota/Municipality						
1.	Magelang	121 154	121 372	121 555	121 526	121 610
2.	Surakarta	514 542	515 865	517 045	522 364	522 728
3.	Salatiga	188 486	190 872	193 231	192 322	193 525
4.	Semarang	1 753 092	1 779 757	1 806 319	1 653 524	1 656 564
5.	Pekalongan	300 897	303 235	305 505	307 150	308 310
6.	Tegal	247 314	248 008	248 635	273 825	275 781
Jawa Tengah		34 156 384	34 358 487	34 552 531	36 516 035	36 742 501

Sumber/Source: ¹BPS, Sensus Penduduk (SP) 2010 dan Proyeksi Penduduk Indonesia 2010–2035/BPS-Statistics Indonesia, 2010 Population Census and Indonesia Population Projection 2010–2035

²BPS, Sensus Penduduk (SP) 2020/ BPS-Statistics Indonesia, 2020 Population Census

³BPS, Proyeksi Penduduk Interim 2020-2023/ BPS-Statistics Indonesia, Population Projection 2010-2023

Tabel
Table 13.2

Laju Pertumbuhan Produk Domestik Regional Bruto Atas Dasar Harga Konstan 2010 Menurut Kabupaten/Kota di Provinsi Jawa Tengah (persen), 2017–2021
Rate of Growth of Gross Regional Domestic Products at Constant 2010 Prices by Regency/Municipality in Jawa Tengah Province (percent), 2017–2021

Kabupaten/Kota Regency/Municipality		2017	2018	2019	2020 *	2021 **
(1)		(2)	(3)	(4)	(5)	(6)
Kabupaten/Regency						
1.	Cilacap	2,58	2,99	2,27	- 10,28	2,15
2.	Banyumas	6,34	6,45	6,32	- 1,65	4,00
3.	Purbalingga	5,37	5,42	5,64	- 1,18	3,19
4.	Banjarnegara	5,65	5,67	5,60	- 1,32	3,26
5.	Kebumen	5,15	5,53	5,52	- 1,45	3,71
6.	Purworejo	5,27	5,33	5,44	- 1,61	3,38
7.	Wonosobo	4,14	5,06	5,57	- 1,64	3,68
8.	Magelang	5,50	5,28	5,30	- 1,67	3,48
9.	Boyolali	5,80	5,72	5,96	- 1,20	4,63
10.	Klaten	5,34	5,47	5,48	- 1,17	3,82
11.	Sukoharjo	5,76	5,79	5,92	- 1,70	3,82
12.	Wonogiri	5,32	5,41	5,14	- 1,41	3,35
13.	Karanganyar	5,77	5,98	5,76	- 1,87	3,57
14.	Sragen	5,97	5,75	5,90	- 1,81	3,75
15.	Grobogan	5,85	5,83	5,37	- 1,57	3,78
16.	Blora	5,98	4,38	4,05	- 4,56	3,68
17.	Rembang	6,98	5,89	5,20	- 1,49	3,85
18.	Pati	5,67	5,71	5,81	- 1,16	3,38
19.	Kudus	3,21	3,24	3,09	- 3,11	- 1,98
20.	Jejara	5,39	5,85	6,02	- 1,92	4,63

Lanjutan Tabel/Continued Table 13.2

Kabupaten/Kota Regency/Municipality		2017	2018	2019	2020 *	2021 **
(1)		(2)	(3)	(4)	(5)	(6)
Kabupaten/Regency						
21.	Demak	5,82	5,40	5,36	- 0,23	2,62
22.	Semarang	5,65	5,67	5,39	- 2,67	3,63
23.	Temanggung	5,03	5,13	5,05	- 2,13	3,34
24.	Kendal	5,78	5,77	5,71	- 1,51	3,89
25.	Batang	5,55	5,72	5,39	- 1,29	4,88
26.	Pekalongan	5,44	5,76	5,35	- 1,89	3,54
27.	Pemalang	5,61	5,69	5,80	- 0,61	4,19
28.	Tegal	5,38	5,51	5,56	- 1,48	3,72
29.	Brebes	5,65	5,26	5,76	- 0,47	2,33
Kota/Municipality						
1.	Magelang	5,42	5,46	5,41	- 2,45	3,20
2.	Surakarta	5,70	5,75	5,78	- 1,76	4,01
3.	Salatiga	5,58	5,84	5,90	- 1,68	3,33
4.	Semarang	6,70	6,48	6,81	- 1,85	5,16
5.	Pekalongan	5,32	5,69	5,50	- 1,87	3,59
6.	Tegal	5,95	5,87	5,77	- 2,29	3,12

Catatan/Note: * Angka sementara/ Provisional figures

**Angka sangat sementara/ Very provisional figures

Sumber/Source: BPS Provinsi Jawa Tengah/ BPS-Statistics of Jawa Tengah Province

Tabel
Table 13.3

**Jumlah Penduduk Miskin Menurut Kabupaten/Kota di
Provinsi Jawa Tengah (ribu), 2017–2021**
**Number of Poor Population by Regency/Municipality in
Jawa Tengah Province (thousand), 2017–2021**

Kabupaten/Kota Regency/Municipality		2017	2018	2019	2020	2021
(1)		(2)	(3)	(4)	(5)	(6)
Kabupaten/Regency						
1.	Cilacap	238,30	193,18	185,18	198,60	201,71
2.	Banyumas	283,20	226,23	211,65	225,84	232,91
3.	Purbalingga	171,90	144,16	140,07	149,48	153,08
4.	Banjarnegara	156,80	141,72	136,10	144,95	150,19
5.	Kebumen	233,40	208,66	201,34	211,09	212,92
6.	Purworejo	98,60	83,55	82,17	84,79	88,80
7.	Wonosobo	159,20	138,32	131,35	137,64	139,67
8.	Magelang	157,20	143,44	137,45	146,34	154,91
9.	Boyolali	116,40	98,23	93,75	100,59	104,82
10.	Klaten	165,00	151,73	144,14	151,83	158,23
11.	Sukoharjo	76,70	65,43	63,55	68,89	73,84
12.	Wonogiri	123,00	102,84	98,28	104,37	110,46
13.	Karanganyar	106,80	87,79	84,46	91,72	95,41
14.	Sragen	124,00	116,37	113,83	119,38	122,91
15.	Grobogan	181,00	168,70	161,92	172,26	175,72
16.	Blora	111,90	102,50	97,86	103,73	107,05
17.	Rembang	115,20	97,44	95,26	100,08	101,40
18.	Pati	141,70	123,94	118,98	127,37	128,74
19.	Kudus	64,40	59,99	58,00	64,24	67,06
20.	Jepara	99,00	86,54	83,47	91,14	95,22

Lanjutan Tabel/Continued Table 13.3

Kabupaten/Kota Regency/Municipality		2017	2018	2019	2020	2021
(1)		(2)	(3)	(4)	(5)	(6)
Kabupaten/Regency						
21.	Demak	152,60	144,12	137,60	146,87	151,74
22.	Semarang	79,70	75,67	73,90	79,88	83,61
23.	Temanggung	86,80	75,39	72,57	77,33	79,09
24.	Kendal	106,10	94,70	91,20	97,49	100,00
25.	Batang	81,50	66,08	64,07	70,57	74,91
26.	Pekalongan	111,60	89,54	87,01	91,86	95,26
27.	Pemalang	225,00	208,34	200,67	209,03	215,08
28.	Tegal	141,80	114,06	109,94	117,50	123,52
29.	Brebes	343,50	309,17	293,18	308,78	314,95
Kota/Municipality						
1.	Magelang	10,60	9,59	9,10	9,27	9,44
2.	Surakarta	54,90	46,99	45,18	47,03	48,78
3.	Salatiga	9,60	9,24	9,21	9,69	10,14
4.	Semarang	80,90	73,65	71,97	79,58	84,45
5.	Pekalongan	22,50	20,52	20,21	22,16	23,49
6.	Tegal	20,10	19,44	18,64	19,55	20,27
Jawa Tengah		4 450,70	3 897,20	3 743,23	3 980,90	4 109,75

Sumber/Source: BPS-Survei Sosial Ekonomi Nasional/BPS-National Socio Economic Survey

Tabel
Table 13.4

**Indeks Pembangunan Manusia Menurut Kabupaten/
Kota di Provinsi Jawa Tengah, 2017–2021**
*Human Development Index by Regency/Municipality in
Jawa Tengah Province, 2017–2021*

Kabupaten/Kota Regency/Municipality		2017	2018	2019	2020	2021
(1)		(2)	(3)	(4)	(5)	(6)
Kabupaten/Regency						
1.	Cilacap	68,90	69,56	69,98	69,95	70,42
2.	Banyumas	70,75	71,30	71,96	71,98	72,44
3.	Purbalingga	67,72	68,41	68,99	68,97	69,15
4.	Banjarnegara	65,86	66,54	67,34	67,45	67,86
5.	Kebumen	68,29	68,80	69,60	69,81	70,05
6.	Purworejo	71,31	71,87	72,50	72,68	72,98
7.	Wonosobo	66,89	67,81	68,27	68,22	68,43
8.	Magelang	68,39	69,11	69,87	69,87	70,12
9.	Boyolali	72,64	73,22	73,80	74,25	74,40
10.	Klaten	74,25	74,79	75,29	75,56	76,12
11.	Sukoharjo	75,56	76,07	76,84	76,98	77,13
12.	Wonogiri	68,66	69,37	69,98	70,25	70,49
13.	Karanganyar	75,22	75,54	75,89	75,86	75,99
14.	Sragen	72,40	72,96	73,43	73,95	74,08
15.	Grobogan	68,87	69,32	69,86	69,87	70,41
16.	Blora	67,52	67,95	68,65	68,84	69,37
17.	Rembang	68,95	69,46	70,15	70,02	70,43
18.	Pati	70,12	70,71	71,35	71,77	72,28
19.	Kudus	73,84	74,58	74,94	75,00	75,16
20.	Jepara	70,79	71,38	71,88	71,99	72,36

Lanjutan Tabel/Continued Table 13.4

Kabupaten/Kota Regency/Municipality		2017	2018	2019	2020	2021
(1)		(2)	(3)	(4)	(5)	(6)
Kabupaten/Regency						
21.	Demak	70,41	71,26	71,87	72,22	72,57
22.	Semarang	73,20	73,61	74,14	74,10	74,24
23.	Temanggung	68,34	68,83	69,56	69,57	69,88
24.	Kendal	70,62	71,28	71,97	72,29	72,50
25.	Batang	67,35	67,86	68,42	68,65	68,92
26.	Pekalongan	68,4	68,97	69,71	69,63	70,11
27.	Pemalang	65,04	65,67	66,32	66,32	66,56
28.	Tegal	66,44	67,33	68,24	68,39	68,79
29.	Brebes	64,86	65,68	66,12	66,11	66,32
Kota/Municipality						
1.	Magelang	77,84	78,31	78,80	78,99	79,43
2.	Surakarta	80,85	81,46	81,86	82,21	82,62
3.	Salatiga	81,68	82,41	83,12	83,14	83,60
4.	Semarang	82,01	82,72	83,19	83,05	83,55
5.	Pekalongan	73,77	74,24	74,77	74,98	75,40
6.	Tegal	73,95	74,44	74,93	75,07	75,52
Jawa Tengah		70,52	71,12	71,73	71,87	72,16

Sumber/Source: BPS, Seri Publikasi Indeks Pembangunan Manusia/BPS Statistics Indonesia, Series of Publication of Human Development Index

Tabel
Table 13.5

**Persentase Penduduk Miskin Menurut Kabupaten/Kota di
Provinsi Jawa Tengah, 2017-2021**
*Percentage of Poor People by Regency/Municipality in Jawa
Tengah Province, 2017-2021*

Kabupaten/Kota Regency/Municipality		2017	2018	2019	2020	2021
(1)		(2)	(3)	(4)	(5)	(6)
Kabupaten/Regency						
1.	Cilacap	13,94	11,25	10,73	11,46	11,67
2.	Banyumas	17,05	13,50	12,53	13,26	13,66
3.	Purbalingga	18,80	15,62	15,03	15,90	16,24
4.	Banjarnegara	17,21	15,46	14,76	15,64	16,23
5.	Kebumen	19,60	17,47	16,82	17,59	17,83
6.	Purworejo	13,81	11,67	11,45	11,78	12,40
7.	Wonosobo	20,32	17,58	16,63	17,36	17,67
8.	Magelang	12,42	11,23	10,67	11,27	11,91
9.	Boyolali	11,96	10,04	9,53	10,18	10,62
10.	Klaten	14,15	12,96	12,28	12,89	13,49
11.	Sukoharjo	8,75	7,41	7,14	7,68	8,23
12.	Wonogiri	12,90	10,75	10,25	10,86	11,55
13.	Karanganyar	12,28	10,01	9,55	10,28	10,68
14.	Sragen	14,02	13,12	12,79	13,38	13,83
15.	Grobogan	13,27	12,31	11,77	12,46	12,74
16.	Blora	13,04	11,90	11,32	11,96	12,39
17.	Rembang	18,35	15,41	14,95	15,60	15,80
18.	Pati	11,38	9,90	9,46	10,08	10,21
19.	Kudus	7,59	6,98	6,68	7,31	7,60
20.	Jejara	8,12	7,00	6,66	7,17	7,44

Lanjutan Tabel/*Continued Table* 13.5

Kabupaten/Kota <i>Regency/Municipality</i>		2017	2018	2019	2020	2021
(1)		(2)	(3)	(4)	(5)	(6)
Kabupaten/Regency						
21.	Demak	13,41	12,54	11,86	12,54	12,92
22.	Semarang	7,78	7,29	7,04	7,51	7,82
23.	Temanggung	11,46	9,87	9,42	9,96	10,17
24.	Kendal	11,10	9,84	9,41	9,99	10,24
25.	Batang	10,80	8,69	8,35	9,13	9,68
26.	Pekalongan	12,61	10,06	9,71	10,19	10,57
27.	Pemalang	17,37	16,04	15,41	16,02	16,56
28.	Tegal	9,90	7,94	7,64	8,14	8,60
29.	Brebes	19,14	17,17	16,22	17,03	17,43
Kota/Municipality						
1.	Magelang	8,75	7,87	7,46	7,58	7,75
2.	Surakarta	10,65	9,08	8,70	9,03	9,40
3.	Salatiga	5,07	4,84	4,76	4,94	5,14
4.	Semarang	4,62	4,14	3,98	4,34	4,56
5.	Pekalongan	7,47	6,75	6,60	7,17	7,59
6.	Tegal	8,11	7,81	7,47	7,80	8,12
Jawa Tengah		13,01	11,32	10,80	11,41	11,79

Sumber/*Source*: Survei Sosial Ekonomi Nasional/*National Socio Economic Survey*

Tabel
Table 13.6

Tingkat Pengangguran Terbuka (TPT) dan Tingkat Partisipasi Angkatan Kerja (TPAK) Menurut Kabupaten/Kota di Provinsi Jawa Tengah, 2019-2021
Unemployment Rate (UR) and Labour Force Participation Rate (LFPR) by Regency/Municipality in Jawa Tengah Province, 2019-2021

Kabupaten/Kota Regency/Municipality		TPT/ UR ¹			TPAK/ LFPR ¹		
		2019	2020	2021	2019	2020	2021
(1)		(2)	(3)	(4)	(5)	(6)	(7)
Kabupaten/Regency							
1.	Cilacap	7,24	9,10	9,97	65,34	67,79	62,91
2.	Banyumas	4,17	6,00	6,05	67,34	66,66	65,07
3.	Purbalingga	4,73	6,10	6,05	68,14	69,89	69,52
4.	Banjarnegara	4,44	5,86	5,86	70,09	69,69	69,76
5.	Kebumen	4,69	6,07	6,03	68,72	69,63	67,76
6.	Purworejo	2,91	4,04	3,59	66,81	70,05	73,29
7.	Wonosobo	3,43	5,37	5,26	72,07	71,26	70,77
8.	Magelang	3,07	4,27	5,03	74,73	76,60	75,78
9.	Boyolali	3,09	5,28	5,09	72,70	75,11	75,79
10.	Klaten	3,54	5,46	5,48	69,10	68,33	66,89
11.	Sukoharjo	3,39	6,93	3,32	68,50	68,74	68,78
12.	Wonogiri	2,55	4,27	2,43	69,86	74,69	73,09
13.	Karanganyar	3,12	5,96	5,89	70,19	73,55	73,15
14.	Sragen	3,32	4,75	4,76	67,71	68,44	71,74
15.	Grobogan	3,54	4,50	4,38	69,25	69,77	72,88
16.	Blora	3,82	4,89	3,81	68,54	71,90	70,54
17.	Rembang	3,60	4,83	3,67	66,26	65,17	70,67
18.	Pati	3,64	4,74	4,60	66,08	63,85	68,99
19.	Kudus	3,80	5,53	3,77	72,05	74,50	74,77
20.	Jepara	2,92	6,70	4,23	68,43	69,92	69,55

Lanjutan Tabel/Continued Table 13.6

Kabupaten/Kota Regency/Municipality		TPT/ UR			TPAK/ LFPR		
		2019	2020	2021	2019	2020	2021
(1)		(2)	(3)	(4)	(5)	(6)	(7)
Kabupaten/Regency							
21.	Demak	5,42	7,31	5,28	67,72	69,79	66,23
22.	Semarang	2,54	4,57	5,02	74,69	75,07	74,10
23.	Temanggung	2,98	3,85	2,62	76,23	58,73	74,01
24.	Kendal	6,26	7,56	7,55	67,91	70,50	69,93
25.	Batang	4,11	6,92	6,59	68,75	69,78	71,40
26.	Pekalongan	4,35	6,97	4,28	71,15	71,23	71,46
27.	Pemalang	6,45	7,64	6,71	66,27	65,57	65,90
28.	Tegal	8,12	9,82	9,97	66,50	66,52	66,24
29.	Brebes	7,39	9,83	9,78	66,08	66,65	63,97
Kota/Municipality							
1.	Magelang	4,37	8,59	8,73	64,95	67,61	67,07
2.	Surakarta	4,16	7,92	7,85	69,27	68,84	66,89
3.	Salatiga	4,33	7,44	7,26	66,96	70,23	70,36
4.	Semarang	4,50	9,57	9,54	66,87	69,89	69,41
5.	Pekalongan	5,80	7,02	6,89	72,46	66,45	75,77
6.	Tegal	8,08	8,40	8,25	69,61	64,57	68,25
Jawa Tengah		4,44	6,48	5,95	68,85	69,43	69,58

Catatan/Note: Penghitunga dengan menggunakan penimbang hasil proyeksi SUPAS 2015/ Calculation using a SUPAS 2015 projection weighting

Sumber/Source: Survei Sosial Ekonomi Nasional/National Socio Economic Survey

Tabel
Table 13.7

Penduduk Berumur 15 Tahun Ke Atas Menurut Jenis Kegiatan Selama Seminggu yang Lalu di Provinsi Jawa Tengah, 2021
Population Aged 15 Years and Over by Type of Activity During the Past Week in Jawa Tengah Province, 2021

Kabupaten/Kota <i>Regency/Municipality</i>	Angkatan Kerja/Economically Active			Bukan Angkatan Kerja <i>Economically Inactive</i>
	Bekerja <i>Working</i>	Pengangguran Terbuka <i>Unemployment</i>	Jumlah Total	
(1)	(2)	(3)	(4)	(5)
Kabupaten/Regency				
1. Cilacap	747 329	82 714	830 043	489 453
2. Banyumas	813 592	52 390	865 982	464 824
3. Purbalingga	473 232	30 450	503 682	220 788
4. Banjarnegara	470 460	29 281	499 741	216 580
5. Kebumen	582 719	37 408	620 127	295 046
6. Purworejo	400 401	14 898	415 299	151 326
7. Wonosobo	405 526	22 527	428 053	176 795
8. Magelang	735 613	38 976	774 589	247 550
9. Boyolali	559 932	30 009	589 941	188 452
10. Klaten	596 661	34 584	631 245	312 419
11. Sukoharjo	476 867	16 391	493 258	223 913
12. Wonogiri	559 093	13 932	573 025	210 968
13. Karanganyar	487 270	30 517	517 787	190 074
14. Sragen	483 592	24 160	507 752	200 000
15. Grobogan	748 718	34 317	783 035	291 322
16. Blora	467 018	18 507	485 525	202 796
17. Rembang	348 727	13 293	362 020	150 279
18. Pati	662 492	31 935	694 427	312 069
19. Kudus	501 443	19 651	521 094	175 796
20. Jepara	658 208	29 076	687 284	300 954

Lanjutan Tabel/Continued Table 13.7

Kabupaten/Kota Regency/Municipality	Angkatan Kerja/Economically Active			Bukan Angkatan Kerja Economically Inactive
	Bekerja Working	Pengangguran Terbuka Unemployment	Jumlah Total	
(1)	(2)	(3)	(4)	(5)
Kabupaten/Regency				
21. Demak	563 708	31 403	595 111	303 462
22. Semarang	598 413	31 627	630 040	220 207
23. Temanggung	443 009	11 918	454 927	159 746
24. Kendal	493 732	40 298	534 030	229 664
25. Batang	402 320	28 370	430 690	172 496
26. Pekalongan	465 460	20 788	486 248	194 187
27. Pemalang	601 815	43 288	645 103	333 805
28. Tegal	644 499	71 346	715 845	364 829
29. Brebes	793 289	85 969	879 258	495 258
Kota/Municipality				
1. Magelang	60 317	5 769	66 086	32 444
2. Surakarta	260 025	22 153	282 178	139 659
3. Salatiga	103 979	8 145	112 124	47 233
4. Semarang	936 076	98 718	1 034 794	455 948
5. Pekalongan	168 725	12 485	181 210	57 961
6. Tegal	121 510	10 930	132 440	61 618
Jawa Tengah	17 835 770	1 128 223	18 963 993	8 289 921

Sumber/Source: Survei Angkatan Kerja Nasional Agustus/ August National Labor Force Survey

ST 2023

SENSUS PERTANIAN

BerAKHLAK

Berorientasi Pelayanan Akuntabel Kompeten
Harmonis Loyal Adaptif Kolaboratif

DATA

MENCERDASKAN BANGSA

Enlighten The Nation



**BADAN PUSAT STATISTIK
KABUPATEN KENDAL
BPS-STATISTICS OF KENDAL REGENCY**

Jl. Pramuka (Komplek Perkantoran) Kendal 51351

Telp.: (0294) 381461 Fax.: (0294) 383461

Homepage: <http://kendakab.bps.go.id>

E-mail: bps3324@bps.go.id

