



Kabupaten
KLATEN DALAM ANGKA
Klaten Regency in Figures
2022





Kabupaten

KLATEN DALAM ANGKA

Klaten Regency in Figures

2022

KABUPATEN KLATEN DALAM ANGKA
Klaten Regency in Figures
2022

ISSN: 0215.5893

No. Publikasi/*Publication Number*: 33100.2201

Katalog /*Catalog*: 1102001.3310

Ukuran Buku/*Book Size*: 14,8 cm x 21 cm

Jumlah Halaman/*Number of Pages* : xlvii + 318 hal/*pages*

Naskah/*Manuscript*:

BPS Kabupaten Klaten

BPS-Statistics of Klaten Regency

Penyunting/*Editor*:

BPS Kabupaten Klaten

BPS-Statistics of Klaten Regency

Desain Kover/*Cover Design*:

BPS Kabupaten Klaten

BPS-Statistics of Klaten Regency

Ilustrasi Kover/*Cover Illustration*:

freepik.com, pinterest.com, pngtree.com

Diterbitkan oleh/*Published by*:

©BPS Kabupaten Klaten/*BPS-Statistics of Klaten Regency*

Dicetak oleh/*Printed by*:

CV Grafindo Mediatama

Dilarang mengumumkan, mendistribusikan, mengomunikasikan, dan/atau menggandakan sebagian atau seluruh isi buku ini untuk tujuan komersil tanpa izin tertulis dari Badan Pusat Statistik.

Prohibited to announce, distribute, communicate, and/or copy part or all of this book for commercial purpose without permission from BPS-Statistics Indonesia.

TIM PENYUSUN/TEAM MEMBERS

Pengarah/Director

Joko Suwarjo, S. Si, M. Si

Penanggung Jawab/Persons in Charge

Joko Suwarjo, S. Si, M. Si

Penyunting/Editors

Drs. Camillus Harto Adi

Pengolah Data dan Penulis Naskah/Data Processing and Authors

Alfiah Yuni Astuti, S.ST • M. Aniez Mizfar, S.ST • Sad Jana Yoga, S.Si
Pulung Jati Sudarminto, S.Si • Evan Sakti Herawan, A.Md

Penata Letak/Layout Designers

Alfiah Yuni Astuti, S.ST

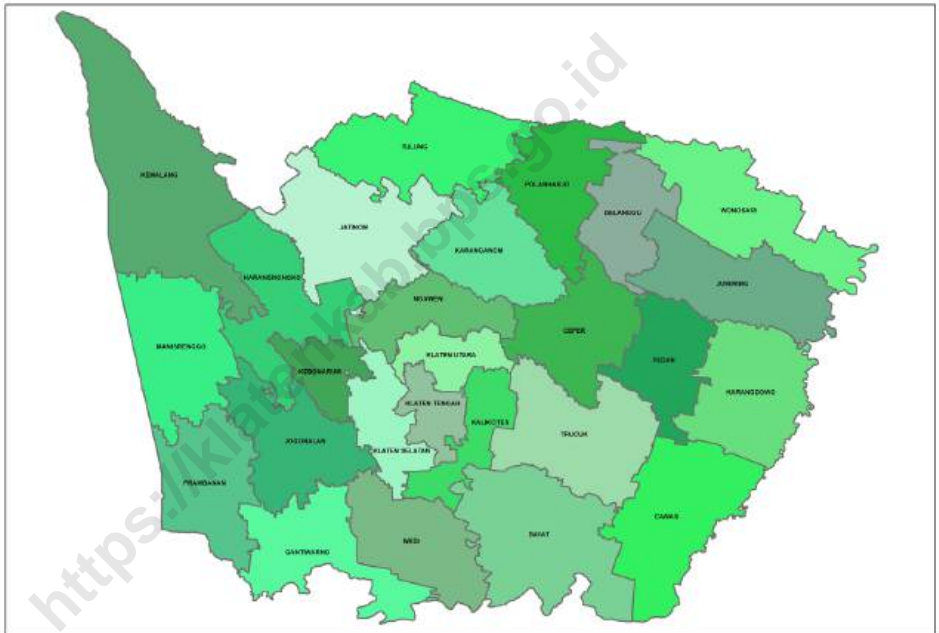
KONTRIBUTOR DATA/DATA CONTRIBUTOR

1. Kementerian Agama Kabupaten Klaten/*Ministry of Religious Affair of Klaten Regency*
2. Kementerian Pendidikan, Kebudayaan, Riset, dan Teknologi, Sistem Data Pokok Pendidikan, data semester ganjil 2021/*Ministry of Education, Culture, Research, and Technology, Basic Education*
3. Badan Meteorologi Klimatologi dan Geofisika/*Meteorological, Climatology, and Geophysical Agency*
4. Badan Pusat Statistik/*BPS-Statistics Indonesia*
5. Dinas Ketahanan Pangan dan Pertanian Kabupaten Klaten/*Departement of Food Security and Agriculture of Klaten Regency*
6. Sekretariat Dewan Perwakilan Rakyat Daerah Kabupaten Klaten/*Secretariat for The Local House of Representative of Klaten Regency*
7. Badan Kepegawaian dan Pengembangan Sumber Daya Manusia Kabupaten Klaten/*Civil Servants and Increase Human Resources of Klaten Regency*
8. Sekretariat Tim Penggerak PKK Kabupaten Klaten/*PKK Secreatriat of Klaten Regency*
9. Dinas Pemberdayaan Masyarakat Desa Kabupaten Klaten/*Community Empowerment Board of Klaten Regency*
10. Kwartcab Pramuka Kabupaten Klaten/*Kwarcab Scout of Klaten Regency*
11. Dinas Kesehatan Kabupaten Klaten/*Healthy Service of Klaten Regency*
12. Dinas Sosial, Pemberdayaan Perempuan, dan Perlindungan Anak, Pengendalian Penduduk dan Keluarga Berencana Kabupaten Klaten/*Social Services, Women's Empowerment, and Child Protecton, Population Control and Family Panning of Klaten Regency*
13. Kepolisian Resor Kabupaten Klaten/*Resort Police of Klaten Regency*
14. Pengadilan Negeri Kabupaten Klaten/*District Courts of Klaten Regency*
15. Dinas Kebudayaan, Kepemudaan dan Olahraga, dan Pariwisata Kabupaten Klaten/*Culture, Youth and Sports, and Touris Affaris of Klaten Regency*
16. PT. PLN (Persero) Unit Pelaksana Pelayanan Pelanggan Klaten/*PT. PLN (Persero) Customer Service Implementation Unit of Klaten Area*
17. PDAM Kabupaten Klaten/*Local Water Company of Klaten Regency*
18. Dinas Perindustrian dan Tenaga Kerja Kabupaten Klaten/*Industry and Workers Affairs of Klaten Regency*

19. Dinas Kependudukan dan Pencatatan Sipil Kabupaten Klaten/*Population Service and Civil Registration of Klaten Regency*
20. Dinas Perhubungan Kabupaten Klaten/*Transportation Department of Klaten Regency*
21. PT. KAI Kabupaten Klaten/*PT. KAI of Klaten Regency*
22. Dinas Pekerjaan Umum dan Penataan Ruang Kabupaten Klaten/*Public Works Service and Spatial Planning of Klaten Regency*
23. Dinas Perdagangan, Koperasi, dan Usaha Kecil dan Menengah Kabupaten Klaten
24. Dinas Penanaman Modal dan Pelayanan Terpadu Satu Pintu Kabupaten Klaten/*One-Stop Integrated Investment and Servent Service of Klaten Regency*
25. Pengadilan Agama Kabupaten Klaten/*Religious Courts of Klaten Regency*
26. PT POS Indonesia (Persero) Kabupaten Klaten/*Post Company Service Indonesia of Klaten Regency*
27. Bagian Hukum Sekretariat Daerah Kabupaten Klaten/*Law Part for Regional Secretariat of Klaten Regency*

<https://klatenkab.go.id>

PETA WILAYAH KABUPATEN KLATEN
MAP OF KLATEN REGENCY



KEPALA BPS KABUPATEN KLATEN
CHIEF STATISTICIAN OF KLATEN REGENCY



Joko Suwarjo, S. Si, M. Si



KATA PENGANTAR

Perkembangan ekonomi yang semakin cepat, perlu didukung berbagai data. Publikasi “Kabupaten Klaten Dalam Angka 2022” diharapkan dapat memenuhi akan kebutuhan data tersebut. “Kabupaten Klaten Dalam Angka 2022” merupakan publisitas tahunan sebagai kelanjutan publikasi tahun sebelumnya. Dari publikasi ini diharapkan dapat memberi gambaran Kabupaten Klaten Tahun 2021 yang meliputi keadaan geografi, pemerintahan, penduduk, tenaga kerja, pertanian, perdagangan dan sebagainya.

Dengan diterbitkannya publikasi “Kabupaten Klaten Dalam Angka 2022”, kami haturkan terima kasih kepada Bapak Kepala Badan Pusat Statistik Provinsi Jawa Tengah yang telah memberi arahan, petunjuk serta kepercayaan sehingga publikasi ini dapat terwujud. Ucapkan terima kasih juga kami sampaikan kepada semua pihak yang telah memberi dukungan dan partisipasi sehingga dapat memperlancar dan mempermudah penerbitan publikasi “Kabupaten Klaten Dalam Angka 2022” ini.

Akhirnya atas segala kritik dan saran yang bersifat membangun kami ucapkan terima kasih.

Klaten , Februari 2022
Plt. Kepala BPS
Kabupaten Klaten

Joko Suwarjo, S.Si, M.Si



PREFACE

An increasingly rapid economic development has to be supported by various data. Publication “Klaten Regency in Figures 2022” is expected to meet the needs of the data. “Klaten Regency in Figures 2022” is an annual publication BPS-Statistics of Klaten Regency. This publication figured out the condition of Klaten Regency in the Years of 2021 including geography, government, population, labor, agriculture, trade etc.

Many thanks submitted to The Chief of the BPS – Statistics of Jawa Tengah Prvince who provided direction, guidance and trust so that this publication can be realized. Thanks goes to all those who have given support and participation for releasing this publicaton.

Finally, we still need the criticisms and suggestions to make better publication.

*Klaten, February 2022
in The Name of Chief Statistician of
Klaten Regency*

Joko Suwarjo, S.Si, M. Si

DAFTAR ISI / CONTENTS

	Halaman <i>Page</i>
Kata Pengantar/ <i>Preface</i>	xi
Daftar Isi/ <i>Contents</i>	xiii
Daftar Tabel/ <i>List of Tables</i>	xv
Daftar Gambar/ <i>List of Figures</i>	xxxvii
Daftar Singkatan/ <i>List of Abbreviations</i>	xliii
Statistik Kunci/ <i>Key Statistics</i>	xlv
1. Geografi dan Iklim/ <i>Geography and Climate</i>	1
2. Pemerintahan/ <i>Government</i>	13
3. Penduduk dan Ketenagakerjaan/ <i>Population and Employment</i>	39
4. Sosial dan Kesejahteraan Rakyat/ <i>Social and Welfare</i>	61
5. Pertanian, Kehutanan, Peternakan, dan Perikanan/ <i>Agriculture, Forestry, Livestock, and Fishery</i>	147
6. Industri, Pertambangan, dan Energi/ <i>Industry, Mining, and Energy</i>	221
7. Pariwisata/ <i>Tourism</i>	231
8. Transportasi dan Komunikasi/ <i>Transportation and Communication</i>	243
9. Perbankan, Koperasi, dan Harga-harga/ <i>Banking, Cooperative, dan Prices</i>	261
10. Pengeluaran Penduduk/ <i>Population Expenditure</i>	269
11. Perdagangan/ <i>Trade</i>	279
12. Sistem Neraca Regional/ <i>System of Regional Accounts</i>	287
13. Perbandingan Antar Kabupaten/Kota/ <i>Regency/Municipal Comparison</i>	305

DAFTAR TABEL/LIST OF TABLES

Halaman
Page

1.	GEOGRAFI DAN IKLIM/GEOGRAPHY AND CLIMATE	
1.1	KEADAAN GEOGRAFI	
	GEOGRAPHY CONDITION	
1.1.1	Luas Daerah dan Jumlah Pulau Menurut Kecamatan di Kabupaten Klaten, 2021 <i>Total Area and Number of Islands by Subdistrict in Klaten Regency, 2021</i>	8
1.1.2	Tinggi Wilayah dan Jarak ke Ibukota Kabupaten Menurut Kecamatan di Kabupaten Klaten, 2021 <i>Altitude and Distance to the Capital of Regency by Subdistrict in Klaten Regency, 2021</i>	10
1.2	KEADAAN IKLIM	
	CLIMATE CONDITION	
1.2.1	Pengamatan Unsur Iklim Menurut Bulan di Stasiun Klaten KBB di kabupaten Klaten, 2021 <i>Observation of Climate Elements By Months at Klaten KBB Station in Klaten Regency, 2021</i>	11
2.	PEMERINTAHAN/GOVERNMENT	
2.1	WILAYAH ADMINISTRATIF	
	ADMINISTRATIVE AREA	
2.1.1	Jumlah Desa ¹ /Kelurahan Menurut Kecamatan di Kabupaten Klaten, 2017–2021 <i>Number of Villages¹/Kelurahan by Subdistrict in Klaten Regency, 2017–2021</i>	20
2.1.2	Jumlah RT, RW, dan LPMK/LPMD, 2021 <i>Number of RT, RW, and LPMK/LPMD, 2021</i>	21

2.2	DEWAN PERWAKILAN RAKYAT DAERAH	
	REGIONAL HOUSE OF REPRESENTATIVE	
2.2.1	Jumlah Anggota Dewan Perwakilan Rakyat Daerah Menurut Partai Politik dan Jenis Kelamin di Kabupaten Klaten, 2021 <i>Number of Regional House of Representatives's Members by Political Parties and Sex in Klaten Regency, 2021</i>	22
2.2.2	Anggota DPRD Hasil Pemilu 2019 Menurut Fraksi Politik dan Kecamatan, 2021 <i>The Local House of Representative's Members of Electoral Election 2019 Result by Political Fraction and Sub District, 2021</i>	23
2.2.3	Keputusan DPRD Menurut Jenisnya, 2019-2021 <i>Decision for The Local House of Representative by Type, 2019-2021</i>	24
2.2.4	Rapat dan Kunjungan DPRD Menurut Panitia, 2021 <i>The House of Representative's Meeting and Visitting by Committee, 2021</i>	25
2.2.5	Sidang DPRD Menurut Bulan dan Jenisnya, 2021 <i>The House of Representative's Meeting by Month and Type, 2021</i>	26
2.2.6	Jumlah Peraturan Menurut Bulan, 2021 <i>Regulations by Month, 2021</i>	27
2.3	SUMBER DAYA MANUSIA	
	HUMAN RESOURCES	
2.3.1	Jumlah Aparatur Sipil Negara Menurut Jabatan dan Jenis Kelamin di Kabupaten Klaten, Desember 2020 dan Desember 2021 <i>Number of Civil Servants by Occupation and Sex in Klaten Regency, December 2020 dan December 2021</i>	28
2.3.2	Jumlah Aparatur Sipil Negara Menurut Tingkat Pendidikan dan Jenis Kelamin di Kabupaten Klaten, Desember 2020 dan Desember 2021 <i>Number of Civil Servants by Educational Level and Sex in Klaten Regency, Desember 2020 dan Desember 2021</i>	30
2.3.3	Jumlah Aparatur Sipil Negara Menurut Tingkat Kepangkatan dan Jenis Kelamin di Kabupaten Klaten, Desember 2020 dan Desember 2021 <i>Number of Civil Servants by Hierarchy and Sex in Klaten Regency, Desember 2020 dan Desember 2021</i>	32

2.3.4	Tim Penggerak PKK dan Tingkat Kepengurusan Menurut Kecamatan, 2021 <i>PKK Team and Coordinators Level by Subdistrict, 2021</i>	34
2.4	KEUANGAN PEMERINTAH GOVERNMENT FINANCE	
2.4.1	Realisasi Pendapatan Pemerintah Kabupaten Klaten Menurut Jenis Pendapatan (ribu rupiah), 2017–2020 <i>Actual Klaten Regency Government Revenues by Kind of Revenues (thousand rupiahs), 2017–2020</i>	35
2.4.2	Realisasi Belanja Pemerintah Kabupaten Klaten Menurut Jenis Belanja (ribu rupiah), 2017–2020 <i>Actual Klaten Regency Government Expenditures by Kind of Expenditures (thousand rupiahs), 2017–2020</i>	37
3.	PENDUDUK DAN KETENAGAKERJAAN/POPULATION AND EMPLOYMENT	
3.1	PENDUDUK POPULATION	
3.1.1	Penduduk, Laju Pertumbuhan Penduduk, Distribusi Persentase Penduduk, Kepadatan Penduduk, Rasio Jenis Kelamin Penduduk Menurut Kecamatan di Kabupaten Klaten, 2020 dan 2021 <i>Population, Population Growth Rate, Percentage Distribution of Population, Population Density, and Population Sex Ratio by Subdistrict in Klaten Regency, 2020 and 2021</i>	48
3.1.2	Jumlah Penduduk Menurut Kelompok Umur dan Jenis Kelamin di Kabupaten Klaten, 2021 <i>Population by Age Groups and Sex in Klaten Regency, 2021</i>	51
3.1.3	Akta yang diterbitkan Berdasarkan Jenis dan Bulan di Kabupaten Klaten, 2021 <i>Certificate Published by Type and Month in Klaten Regency, 2021</i>	52
3.1.4	Jumlah Nikah, Talak, Cerai dan Rujuk di Kabupaten Klaten, 2021 <i>Number of Marriage, Talak, Divorce and Reconciliation in Klaten Regency, 2021</i>	53

3.1.5	Data Perceraian Menurut Bulan di Kabupaten Klaten, 2021 <i>Divorce Data by Month in Klaten Regency, 2021</i>	54
3.2	KETENAGAKERJAAN	
	EMPLOYMENT	
3.2.1	Jumlah Penduduk Berumur 15 Tahun Keatas Menurut Jenis Kegiatan Selama Seminggu yang Lalu dan Jenis Kelamin di Kabupaten Klaten, 2021 <i>Population Aged 15 Years and Over by Type of Activity During The Previous Week and Sex in Klaten Regency, 2021</i>	55
3.2.2	Penduduk Berumur 15 Tahun ke Atas Menurut Pendidikan Tertinggi yang Ditamatkan dan Jenis Kegiatan Selama Seminggu yang Lalu di Kabupaten Klaten, 2021 <i>Population 15 Years of Age and Over by Educational Attainment and Type of Activity During the Previous Week in Klaten Regency, 2021</i>	56
3.2.3	Penduduk Berumur 15 Tahun Ke Atas yang Bekerja Selama Seminggu yang Lalu Menurut Status Pekerjaan Utama dan Jenis Kelamin di Kabupaten Klaten, 2021 <i>Population 15 Years of Age and Over who Worked During The Previous Week by Main Employment Status and Sex in Klaten Regency, 2021</i>	58
3.2.4	Pencari Kerja Menurut Bulan dan Jenis Kelamin di Kabupaten Klaten, 2021 <i>Number of Registered Job by Applicant and Sex in Klaten Regency, 2021</i>	59
3.2.5	Pencari Kerja Terdaftar Menurut Kecamatan dan Jenis Kelamin di Kabupaten Klaten, 2021 <i>Number of Registered Job Applicants by Subdistrict and Sex in Klaten Regency, 2021</i>	60

4. SOSIAL DAN KESEJAHTERAAN RAKYAT/SOCIAL AND WELFARE

4.1 PENDIDIKAN

EDUCATION

4.1.1	Jumlah Sekolah, Guru, dan Murid Taman Kanak-Kanak (TK) di Bawah Kementerian Pendidikan dan Kebudayaan Menurut Kecamatan di Kabupaten Klaten, 2020/2021 dan 2021/2022 <i>Number of Schools, Teachers, and Pupils in Kindergarten Under The Ministry of Education and Culture by Subdistrict in Klaten Regency, 2020/2021 and 2021/2022.....</i>	68
4.1.2	Jumlah Sekolah, Guru, dan Murid Raudatul Athfal (RA) di Bawah Kementerian Agama Menurut Kecamatan di Kabupaten Klaten, 2020/2021 dan 2021/2022 <i>Number of Schools, Teachers, and Pupils in Raudatul Athfal (RA) Under The Ministry of Religious Affairs by Subdistrict in Klaten Regency, 2020/2021 and 2021/2022.....</i>	71
4.1.3	Jumlah Sekolah, Guru, dan Murid Sekolah Dasar (SD) di Bawah Kementerian Pendidikan dan Kebudayaan Menurut Kecamatan di Kabupaten Klaten, 2020/2021 dan 2021/2022 <i>Number of Schools, Teachers, and Pupils in Primary Schools Under The Ministry of Education and Culture by Subdistrict in Klaten Regency, 2020/2021 and 2021/2022.....</i>	72
4.1.4	Jumlah Sekolah, Guru, dan Murid Madrasah Ibtidaiyah (MI) di Bawah Kementerian Agama Menurut Kecamatan di Kabupaten Klaten, 2020/2021 dan 2021/2022 <i>Number of Schools, Teachers, and Pupils in Madrasah Ibtidaiyah (MI) Under The Ministry of Religious Affairs by Subdistrict in Klaten Regency, 2020/2021 and 2021/2022.....</i>	75
4.1.5	Jumlah Sekolah, Guru, dan Murid Sekolah Menengah Pertama (SMP) di Bawah Kementerian Pendidikan dan Kebudayaan Menurut Kecamatan di Kabupaten Klaten, 2020/2021 dan 2021/2022 <i>Number of Schools, Teachers, and Pupils in Lower Secondary Schools Under The Ministry of Education and Culture by Subdistrict in Klaten Regency, 2020/2021 and 2021/2022.....</i>	78

4.1.6	<p>Jumlah Sekolah, Guru, dan Murid Madrasah Tsanawiyah (MTs) di Bawah Kementerian Agama Menurut Kecamatan di Kabupaten Klaten, 2020/2021 dan 2021/2022</p> <p><i>Number of Schools, Teachers, and Pupils in Madrasah Tsanawiyah (MTs) Under The Ministry of Religious Affairs by Subdistrict in Klaten Regency, 2020/2021 and 2021/2022</i></p>	81
4.1.7	<p>Jumlah Sekolah, Guru, dan Murid Sekolah Menengah Atas (SMA) di Bawah Kementerian Pendidikan dan Kebudayaan Menurut Kecamatan di Kabupaten Klaten, 2020/2021 dan 2020/2021</p> <p><i>Number of Schools, Teachers, and Pupils in Upper Secondary Schools Under The Ministry of Education and Culture by Subdistrict in Klaten Regency, 2020/2021 and 2021/2022</i></p>	84
4.1.8	<p>Jumlah Sekolah, Guru, dan Murid Sekolah Menengah Kejuruan (SMK) di Bawah Kementerian Pendidikan dan Kebudayaan Menurut Kecamatan di Kabupaten Klaten, 2020/2021 dan 2021/2022</p> <p><i>Number of Schools, Teachers, and Pupils in Vocational High Schools Under The Ministry of Education and Culture by Subdistrict in Klaten Regency, 2020/2021 and 2021/2022</i></p>	87
4.1.9	<p>Jumlah Sekolah, Guru, dan Murid Madrasah Aliyah (MA) di Bawah Kementerian Agama Menurut Kecamatan di Kabupaten Klaten, 2019/2020 dan 2020/2021</p> <p><i>Number of Schools, Teachers, and Pupils in Madrasah Aliyah (MA) Under the Ministry of Religious Affairs by Subdistrict in Klaten Regency, 2019/2020 and 2020/2021</i></p>	90
4.1.10	<p>Jumlah Desa¹/Kelurahan yang Memiliki Fasilitas Sekolah Menurut Kecamatan dan Tingkat Pendidikan di Kabupaten Klaten, 2019–2021</p> <p><i>Number of Villages¹/Kelurahan Having Educational Facilities by Subdistrict and Educational Level in Klaten Regency, 2019–2021</i></p>	93
4.1.11	<p>Angka Partisipasi Murni (APM) dan Angka Partisipasi Kasar (APK) Menurut Jenjang Pendidikan di Kabupaten Klaten, 2020 dan 2021</p> <p><i>Net Participation Rates and Gross Participation Rates by Educational Level in Klaten Regency, 2020 and 2021</i></p>	98
4.1.12	<p>Persentase Penduduk Berumur 15 Tahun ke Atas yang Melek Huruf Menurut Kelompok Umur di Kabupaten Klaten, 2020 dan 2021</p> <p><i>Percentage of Literate People Aged 15 Years and Over by Age Group in Klaten Regency, 2020 and 2021</i></p>	99

4.1.13	Gugus Depan dan Sumber Didik Pramuka Menurut Kecamatan di Kabupaten Klaten, 2021 <i>Gugus Depan and Scout Education Resources by Subdistrict in Klaten Regency, 2021</i>	100
4.1.14	Anak Didik Gerakan Pramuka Menurut Kecamatan di Kabupaten Klaten, 2021 <i>Students Scout by Subdistrict in Klaten Regency, 2021</i>	101
4.2	KESEHATAN	
	HEALTH	
4.2.1	Jumlah Desa ¹ /Kelurahan Yang Memiliki Sarana Kesehatan Menurut Kecamatan di Kabupaten Klaten, 2019–2021 <i>Number of Villages¹/Kelurahan Having Health Facilities by Subdistrict in Klaten Regency, 2019–2021</i>	102
4.2.2	Jumlah Tenaga Kesehatan Menurut Kecamatan di Kabupaten Klaten, 2021 <i>Number of Health Human Resources by Subdistrict in Klaten Regency, 2021</i>	108
4.2.3	Jumlah Rumah Sakit Umum, Rumah Sakit Khusus, Puskesmas, Klinik Pratama, dan Posyandu Menurut Kecamatan di Kabupaten Klaten, 2020 dan 2021 <i>Number of General Hospital, Specialized Hospital, Public Health Center, Primary Clinic, and Integrated Health Post by Subdistrict in Klaten Regency, 2020 and 2021</i>	110
4.2.4	Pasangan Usia Subur (PUS) dan Pencapaian Akseptor Keluarga Berencana Menurut Kecamatan di Kabupaten Klaten, 2021 <i>Couples of Childbearing Age Number of Family Planning Acceptor by Subdistrict in Klaten Regency, 2021</i>	113
4.2.5	Akseptor Keluarga Berencana Baru Menurut Kecamatan dan Alat Kontrasepsi di Kabupaten Klaten, 2021 <i>New Family Planning Acceptors by Subdistrict and Contraception in Klaten Regency, 2021</i>	114
4.2.6	Akseptor KB Aktif Menurut Kecamatan dan Alat Kontrasepsi di Kabupaten Klaten, 2021 <i>Active New Family Planning Acceptors by Subdistrict and Kontraseption Method in Klaten Regency, 2021</i>	116

4.2.7	Kader Keluarga Berencana Menurut Kecamatan di Kabupaten Klaten, 2021 <i>Family Planning Cadre by Subdistrict in Klaten Regency, 2021</i>	118
4.2.8	Jumlah Pentahapan Keluarga Sejahtera Menurut Kecamatan di Kabupaten Klaten, 2021 <i>Number of Staging Family Planning by Subdistrict in Klaten Regency, 2021</i>	119
4.2.9	Jumlah Kematian Bayi, Jumlah Kelahiran Bayi, Jumlah Ibu Melahirkan, dan Kematian Ibu Melahirkan Menurut Kecamatan di Kabupaten Klaten, 2021 <i>Number of Infant Mortality, Number of Infant Birth, Number of Maternal Birth, and Maternal Mortality by Subdistrict in Klaten Regency, 2021</i>	120
4.2.10	Kasus Penyakit Menurut Kecamatan di Kabupaten Klaten, 2021 <i>Disease by Subdistrict in Klaten Regency, 2021</i>	121
4.3	AGAMA DAN SOSIAL LAINNYA RELIGION AND OTHER SOCIAL AFFAIRS	
4.3.1	Jumlah Penduduk Menurut Kecamatan dan Agama yang Dianut di Kabupaten Klaten, 2021 <i>Population by Subdistrict and Religion in Klaten Regency, 2021</i>	123
4.3.2	Jumlah Tempat Peribadatan Menurut Kecamatan di Kabupaten Klaten, 2021 <i>Number of Places of Worship by Subdistrict in Klaten Regency, 2021</i>	124
4.3.3	Jumlah Desa ¹ /Kelurahan yang Mengalami Bencana Alam ² Menurut Kecamatan di Kabupaten Klaten, 2019–2021 <i>Number of Villages¹/Kelurahan that Had Natural Disaster² by Subdistrict in Klaten Regency, 2019–2021</i>	125
4.3.4	Jumlah Pondok Pesantren, Kiai, Ustadz, dan Santri Menurut Kecamatan di Kabupaten Klaten, 2021 <i>Number of Islamic Boarding School, Kiai, Ustadz, and Students by Subdistrict and Religion in Klaten Regency, 2021</i>	128
4.3.5	Jumlah Jamaah Haji yang diberangkatkan ke Tanah Suci Mekah Menurut Kecamatan di Kabupaten Klaten, 2019 <i>Number of Jamaah Haji Go to Mecca by Subdistrict in Klaten Regency, 2019</i>	129

4.3.6	Penderita Cacat Menurut Kecamatan dan Jenis di Kabupaten Klaten, 2020 <i>People with Disabilities by Subdistrict and Type in Klaten Regency, 2020</i>	130
4.4	KEMISKINAN	
	POVERTY	
4.4.1	Garis Kemiskinan, Jumlah, dan Persentase Penduduk Miskin di Kabupaten Klaten, 2013–2021 <i>Poverty Line, Number, and Percentage of Poor People in Klaten Regency, 2013–2021</i>	131
4.4.2	Indeks Kedalaman Kemiskinan dan Indeks Keparahan Kemiskinan di Kabupaten Klaten, 2013–2021 <i>Poverty Gap Index and Poverty Severity Index in Klaten Regency, 2013–2021</i>	132
4.5	KRIMINALITAS	
	CRIMINALITY	
4.5.1	Banyaknya Kecelakaan Lalu Lintas Menurut Bulan, Kejadian, Korban, dan Kerugian, 2021 <i>Number of Traffic Accident by Month, Victims, and Losses, 2021</i>	133
4.5.2	Surat Izin Mengemudi (SIM) yang Dikeluarkan Oleh Satlantas Polres Menurut Bulan dan Jenisnya, 2021 <i>Publish of Driving Licence of "Satlantas Polres" by Month and Kind of Driving Licence, 2021</i>	134
4.5.3	Banyaknya Pelanggaran Lalu Lintas Menurut Jenis Pelanggaran di Kabupaten Klaten, 2017-2021 <i>Number of Traffic Violation by Kinds of Violation in Klaten Regency, 2017-2021</i>	135
4.5.4	Jumlah Kejahatan yang Dilaporkan Menurut Kepolisian Sektor di Kabupaten Klaten, 2019-2021 <i>Crime Total by Sector Police in Klaten Regency, 2019-2021</i>	136
4.5.5	Tertuduh di Luar Pelanggaran Menurut Bulan Penyelesaian dan Pekerjaan Tertuduh, 2021 <i>Accused Out of Infraction by Month of Completion and Work Accused,</i>	

	Halaman Page
2021	137
4.5.6 Perkara dan Terdakwa Yang Masuk Menurut Bulan Laporan dan Jenisnya, 2021 <i>Number of Criminal law anda Accused Which Reported by Month and Type, 2021</i>	138
4.5.7 Perkara dan Terdakwa Yang Diselesaikan Menurut Bulan Laporan dan jenisnya, 2021 <i>Number of Criminal Law and Accused Which Finished by Month and Type, 2021</i>	139
4.5.8 Perkara dan Terdakwa yang Diselesaikan Menurut Bulan Laporan, 2021 <i>Number of Criminal Law and Accused Which Finished by Month Report, 2021</i>	140
4.5.9 Organisasi Kesenian Musik Menurut Kecamatan dan Jenisnya di Kabupaten Klaten, 2021 <i>Musical Arts Organization by Subdistrict and Type in Klaten Regency, 2021</i>	141
4.5.10 Organisasi Kesenian Teater Menurut Kecamatan dan Jenisnya, 2021 <i>Organization of Art Theater by Subdistrict and Type, 2021</i>	143
4.5.11 Organisasi Kesenian Vokal Menurut Kecamatan dan Jenisnya, 2021 <i>Organization of Vocal Theater by Subdistrict and Type, 2021</i>	144
4.5.12 Organisasi Kesenian Tari Menurut Kecamatan dan Jenisnya, 2021 <i>Organization of Dance Theater by Subdistrict and Type, 2021</i>	145
5. PERTANIAN, KEHUTANAN, PETERNAKAN, DAN PERIKANAN/ AGRICULTURE, FORESTRY, LIVESTOCK, AND FISHERY	
5.1 HORTIKULTURA HORTICULTURE	
5.1.1 Luas Panen Tanaman Sayuran Menurut Kecamatan dan Jenis Tanaman di Kabupaten Klaten (ha), 2020 dan 2021 <i>Harvested Area of Vegetables by Subdistrict and Kind of Plant in Klaten Regency (ha), 2020 and 2021</i>	154

5.1.2	Produksi Tanaman Sayuran Menurut Kecamatan dan Jenis Tanaman di Kabupaten Klaten (kuintal), 2020 dan 2021 <i>Production of Vegetables by Subdistrict and Kind of Plant in Klaten Regency (quintal), 2020 and 2021</i>	158
5.1.3	Luas Panen Tanaman Sayuran dan Buah-buahan Semusim Menurut Jenis Tanaman di Kabupaten Klaten (ha), 2018–2021 <i>Harvested Area of Seasonal Vegetables and Fruits by Kind of Plant in Klaten Regency (ha), 2018–2021</i>	162
5.1.4	Produksi Tanaman Sayuran dan Buah-buahan Semusim Menurut Jenis Tanaman di Kabupaten Klaten (kuintal), 2018–2021 <i>Production of Seasonal Vegetables and Fruits by Kind of Plant in Klaten Regency (quintal), 2018–2021</i>	163
5.1.5	Luas Panen Tanaman Biofarmaka Menurut Kecamatan dan Jenis Tanaman di Kabupaten Klaten (m ²), 2020 dan 2021 <i>Harvested Area of Medicinal Plants by Subdistrict and Kind of Plant in Klaten Regency (m²), 2020 and 2021</i>	164
5.1.6	Produksi Tanaman Biofarmaka Menurut Kecamatan dan Jenis Tanaman di Kabupaten Klaten (kg), 2020 dan 2021 <i>Production of Medicinal Plants by Subdistrict and Kind of Plant in Klaten Regency (kg), 2020 and 2021</i>	166
5.1.7	Luas Panen Tanaman Biofarmaka Menurut Jenis Tanaman di Kabupaten Klaten (m ²), 2018–2021 <i>Harvested Area of Medicinal Plants by Kind of Plant in Klaten Regency (m²), 2018–2021</i>	168
5.1.8	Produksi Tanaman Biofarmaka Menurut Jenis Tanaman di Kabupaten Klaten (kg), 2018–2021 <i>Production of Medicinal Plants by Kind of Plant in Klaten Regency (kg), 2018–2021</i>	169
5.1.9	Luas Panen Tanaman Hias Menurut Kecamatan dan Jenis Tanaman di Kabupaten Klaten (m ²), 2020 and 2021 <i>Harvested Area of Ornamental Plants by Subdistrict and Kind of Plant in Klaten Regency (m²), 2020 and 2021</i>	170
5.1.10	Produksi Tanaman Hias Menurut Kecamatan dan Jenis Tanaman di Kabupaten Klaten (tangkai), 2020 dan 2021 <i>Production of Ornamental Plants by Subdistrict and Kind of Plant in Klaten Regency (stalks), 2020 and 2021</i>	172

5.1.11	Luas Panen Tanaman Hias Menurut Jenis Tanaman di Kabupaten Klaten (m ²), 2018–2021 <i>Harvested Area of Ornamental Plants by Kind of Plant in Klaten Regency (m²), 2018–2021</i>	174
5.1.12	Produksi Tanaman Hias Menurut Jenis Tanaman di Kabupaten Klaten (tangkai), 2018–2021 <i>Production of Ornamental Plants by Kind of Plant n Klaten Regency (stalks), 2018–2021</i>	175
5.1.13	Produksi Buah-buahan Menurut Kecamatan dan Jenis Tanaman di Kabupaten Klaten (kuintal), 2020 dan 2021 <i>Production of Fruits by Subdistrict and Kind of Plant in Klaten Regency (kuintal), 2020 and 2021</i>	176
5.1.14	Produksi Buah-Buahan dan Sayuran Tahunan Menurut Jenis Tanaman di Kabupaten Klaten (kuintal), 2018–2021 <i>Production of Annual Fruits and Vegetables by Kind of Plant in Klaten Regency (quintal), 2018–2021</i>	180
5.2	PERKEBUNAN	
	ESTATE CROPS	
5.2.1	Luas Areal Tanaman Perkebunan Menurut Kecamatan dan Jenis Tanaman di Kabupaten Klaten (ha), 2020 dan 2021 <i>Planted Area of Estate Crops by Subdistrict and Type of Crops in Klaten Regency (ha), 2020 and 2021</i>	181
5.2.2	Produksi Perkebunan Menurut Kecamatan dan Jenis Tanaman di Kabupaten Klaten (Ton), 2020 dan 2021 <i>Production of Estate by Subdistrict and Type of Crops in Klaten Regency (Ton), 2020 and 2021</i>	185
5.2.3	Luas Panen, Produksi, dan Rumah Tangga Tani Kelapa Dalam Menurut Kecamatan di Kabupaten Klaten, 2021 <i>Harvested Area, Productions, and Local Coconut Farmer Household by Sub District in Klaten Regency, 2021</i>	189
5.2.4	Luas Panen, Produksi, dan Rumah Tangga Tani Kelapa Hibrida Menurut Kecamatan di Kabupaten Klaten, 2021 <i>Harvested Area, Productions, and Hibrida Coconut Farmer Household by Sub District in Klaten Regency, 2021</i>	190

5.2.5	Luas Panen, Produksi, dan Rumah Tangga Tani Kelapa Deres Menurut Kecamatan di Kabupaten Klaten, 2021 <i>Harvested Area, Productions, and Deres Coconut Farmer Household by Sub District in Klaten Regency, 2021</i>	191
5.2.6	Luas Panen, Produksi, dan Rumah Tangga Tani Cabe Jamu Menurut Kecamatan di Kabupaten Klaten, 2021 <i>Harvested Area, Productions, and Cabe Jamu Farmer Household by Sub District in Klaten Regency, 2021</i>	192
5.2.7	Luas Panen, Produksi, dan Rumah Tangga Tani Jarak Menurut Kecamatan di Kabupaten Klaten, 2021 <i>Harvested Area, Productions, and Jarak Farmer Household by Sub District in Klaten Regency, 2021</i>	193
5.2.8	Luas Panen, Produksi, dan Rumah Tangga Tani Kapok Menurut Kecamatan di Kabupaten Klaten, 2021 <i>Harvested Area, Productions, and Kapok Farmer Household by Sub District in Klaten Regency in Klaten Regency, 2021</i>	194
5.3	PETERNAKAN	
	LIVESTOCK	
5.3.1	Populasi Sapi Menurut Kecamatan dan Jenis Kelamin di Kabupaten Klaten, 2021 <i>Cow population by Subdistrict and Sex in Klaten Regency, 2021</i>	195
5.3.2	Populasi Sapi Perah Menurut Kecamatan dan Jenis Kelamin di Kabupaten Klaten, 2021 <i>Dairy population by Subdistrict and Sex in Klaten Regency, 2021</i>	196
5.3.3	Populasi Kerbau Menurut Kecamatan dan Jenis Kelamin di Kabupaten Klaten, 2021 <i>Buffalo population by Subdistrict and Sex in Klaten Regency, 2021</i>	197
5.3.4	Populasi Kuda Menurut Kecamatan dan Jenis Kelamin di Kabupaten Klaten, 2021 <i>Horse population by Subdistrict and Sex in Klaten Regency, 2021</i>	198
5.3.5	Populasi Itik Menurut Kecamatan dan Jenis Kelamin di Kabupaten Klaten, 2021 <i>Duck population by Subdistrict and Sex in Klaten Regency, 2021</i>	199

5.3.6	Populasi Ayam Buras Menurut Kecamatan dan Jenis Kelamin di Kabupaten Klaten, 2021 <i>Free-range Chicken population by Subdistrict and Sex in Klaten Regency, 2021</i>	200
5.3.7	Populasi Ayam Pedaging Menurut Kecamatan dan Jenis Kelamin di Kabupaten Klaten, 2021 <i>Broiler population by Subdistrict and Sex in Klaten Regency, 2021</i>	201
5.3.8	Populasi Ayam Petelur Menurut Kecamatan dan Jenis Kelamin di Kabupaten Klaten, 2021 <i>Leghorn population by Subdistrict and Sex in Klaten Regency, 2021</i>	202
5.3.9	Populasi Domba Menurut Kecamatan dan Jenis Kelamin di Kabupaten Klaten, 2021 <i>Sheep population by Subdistrict and Sex in Klaten Regency, 2021</i>	203
5.3.10	Populasi Kambing Menurut Kecamatan dan Jenis Kelamin di Kabupaten Klaten, 2021 <i>Goat population by Subdistrict and Sex in Klaten Regency, 2021</i>	204
5.3.11	Populasi Babi Menurut Kecamatan dan Jenis Kelamin di Kabupaten Klaten, 2021 <i>Pig population by Subdistrict and Sex in Klaten Regency, 2021</i>	205
5.3.12	Populasi Entok Menurut Kecamatan dan Jenis Kelamin di Kabupaten Klaten, 2020 <i>Wild Duckling Population by Subdistrict and Sex in Klaten Regency, 2020</i>	206
5.3.13	Populasi Angsa Menurut Kecamatan dan Jenis Kelamin di Kabupaten Klaten, 2020 <i>Goose population by Subdistrict and Sex in Klaten Regency, 2020</i>	207
5.3.14	Populasi Kelinci Menurut Kecamatan dan Jenis Kelamin di Kabupaten Klaten, 2021 <i>Rabbit population by Subdistrict and Sex in Klaten Regency, 2021</i>	208
5.3.15	Populasi Burung Puyuh Menurut Kecamatan dan Jenis Kelamin di Kabupaten Klaten, 2021 <i>Quail population by Subdistrict and Sex in Klaten Regency, 2021</i>	209
5.3.16	Ternak yang Diperdagangkan Menurut Bulan dan Jenisnya di Kabupaten Klaten, 2020 <i>Livestock Traded by Month and Type in Klaten Regency, 2020</i>	210

5.3.17 Ternak yang Dipotong di Rumah Potong Hewan Menurut Bulan dan Jenisnya di Kabupten Klaten, 2020 <i>Cattle Slaughtered at Abattoirs by Month and Type in Klaten Regency, 2020</i>	211
5.3.18 Ternak yang Dipotong Diluar Rumah Potong Hewan Menurut Bulan dan Jenisnya di Kabupaten Klaten, 2020 <i>Cattle Slaughtered Outside Abattoirs by Month and Type in Klaten Regency, 2020</i>	212
5.3.19 Produksi Susu Menurut Kecamatan (Liter) di Kabupaten Klaten, 2020 <i>Milk Production by Subdistrict (Litre) in Klaten Regency, 2020</i>	213
5.3.20 Produksi Susu Menurut Bulan (Liter) di Kabupaten Klaten, 2020 <i>Milk Production by Month (Litre) in Klaten Regency, 2020</i>	214
5.4 PERIKANAN	
FISHERY	
5.4.1 Luas Area Obyek Perikanan Menurut Kecamatan dan Jenisnya (Ha) di Kabupaten Klaten, 2021 <i>Fishery Object Area by Subdistrict and Type (Ha) in Klaten Regency, 2021</i>	215
5.4.2 Produksi Ikan Menurut Kecamatan dan Jenisnya (Kw) di Kabupaten Klaten, 2021 <i>Fish Production by Subdistrict and Type (Kw) in Klaten Regency, 2021..</i>	216
5.4.3 Penebaran Benih Ikan pada Obyek Perikanan (000) Menurut Kecamatan dan Jenisnya di Kabupaten Klaten, 2021 <i>Spreading Seed of Fish in Object of Fishery (000) by Subdistrict and Type in Klaten Regency, 2021</i>	217
5.4.4 Realisasi Peredaran Ikan Olahan Menurut Jenis dan Harga di Kabupaten Klaten, 2021 <i>Realization of Rotation Fickle of Fish by type and Price in Klaten Regency, 2021</i>	218
5.4.5 Realisasi Peredaran Ikan Segar dan Ikan Asin Menurut Jenis, Volume, dan Harga di Kabupaten Klaten, 2021 <i>Realization of Circulation of Fresh Fish and Salted Fish by Type, Volume, and Price in Klaten Regency, 2021</i>	219

6.	INDUSTRI, PERTAMBANGAN, DAN ENERGI/INDUSTRY, MINING, AND ENERGY	
6.1	ENERGI	
	ENERGY	
6.1.1	Daya Terpasang, Produksi, dan Distribusi Listrik PT. PLN (Persero) pada Cabang/Ranting PLN Menurut Unit Layanan Pelanggan di Kabupaten Klaten, 2021 <i>Installed Electricity Power, Production, and Distribution of PT. PLN (Persero) at PLN Customer Service Unit by Customer Service Unit in Klaten Regency, 2021</i>	226
6.1.2	Jumlah Pelanggan Listrik Menurut Unit Layanan Pelanggan di Kabupaten Klaten, 2017–2021 <i>Number of Electricity Customers by Customer Service Unit in Klaten Regency, 2017–2021</i>	227
6.1.3	Jumlah Pelanggan dan Air yang Disalurkan Menurut Kecamatan di Kabupaten Klaten, 2021 <i>Number of Customers and Distributed Water by Subdistrict in Klaten Regency, 2021</i>	228
6.2	INDUSTRI	
	INDUSTRY	
6.2.1	Banyaknya Perusahaan dan Tenaga Kerja Industri Rumah Tangga dan Kecil Menurut Kecamatan di Kabupaten Klaten, 2021 <i>Company and Worker of Home Industry and Small Industry by Subdistrict in Klaten Regency, 2021</i>	229
6.2.2	Banyaknya Perusahaan dan Tenaga Kerja Industri Besar dan Sedang Menurut Kecamatan di Kabupaten Klaten, 2021 <i>Company and Worker of Home Industry and Small Industry by Sub District in Klaten Regency, 2021</i>	230
7.	PARIWISATA/TOURISM	
7.1	Jumlah Rumah Makan/Restoran Menurut Kecamatan di Kabupaten Klaten, 2018–2021 <i>Number of Restaurants by Subdistrict in Klaten Regency, 2018–2021...</i>	238

7.2	Obyek Wisata Menurut Kecamatan dan Jenisnya di Kabupaten Klaten, 2021 <i>Tourism by Subdistrict and Type in Klaten Regency, 2021</i>	239
7.3	Pengunjung Obyek Wisata Menurut Jenisnya di Kabupaten Klaten, 2016-2021	240
7.4	Target dan Realisasi Pendapatan Asli Daerah (PAD) dari Obyek Wisata di Kabupaten Klaten (000 Rp), 2016-2021 <i>Target and Realization Locally-Generated Revenue from Tourism Site in Klaten Regency (000 Rp), 2016-2021</i>	241
7.5	Distribusi Hotel Menurut Klasifikasi dan Kecamatan di Kabupaten Klaten, 2021 <i>Distribution Hotel by Classification and Subdistrict in Klaten Regency, 2021</i>	242
8.	TRANSPORTASI DAN KOMUNIKASI/TRANSPORTATION AND COMMUNICATION	
8.1	TRANSPORTASI	
	TRANSPORTATION	
8.1.1	Panjang Jalan ¹ Menurut Tingkat Kewenangan Pemerintahan di Kabupaten Klaten (km), 2019–2021 <i>Length of Roads¹ by Level of Government Authority in Klaten Regency (km), 2019–2021</i>	250
8.1.2	Panjang Jalan Menurut Jenis Permukaan Jalan di Kabupaten Klaten (km), 2019–2021 <i>Length of Roads by Type of Road Surface in Klaten Regency (km), 2019–2021</i>	251
8.1.3	Panjang Jalan Menurut Kondisi Jalan di Kabupaten Klaten (km), 2019–2021 <i>Length of Roads by Condition of Roads in Klaten Regency (km), 2019–2021</i>	252
8.1.4	Jumlah Sarana Angkutan (Umum dan Pribadi) di Kabupaten Klaten, 2017-2021 <i>Number of Transportation (General and Private) in Klaten Regency, 2017-2021</i>	253

8.1.5	Kendaraan Bermotor Wajib Uji Menurut Jenisnya di Kabupaten Klaten, 2020-2021 <i>Carriage Machine Due Test by Type in Klaten Regency, 2020-2021</i>	254
8.1.6	Kendaraan Bermotor Yang Diuji Menurut Bulan dan jenisnya di Kabupaten Klaten, 2021 <i>Carriage Machine Who Test by Month and Type in Klaten Regency, 2021</i>	255
8.1.7	Pendapatan Pengujian dan Izin Trayek per Bulan di Kabupaten Klaten, 2022 <i>Income From Trial and Designated Route For Publics Transportation Licence by Month, 2022</i>	256
8.1.8	Lalu Lintas Kendaraan Penumpang Umum Menurut Bulan dan Jenisnya di Kabupaten Klaten, 2021 <i>Traffics of Carriage Publics by Month and Type in Klaten Regency, 2021</i>	257
8.1.9	Jumlah Muatan Kereta Api Menurut Bulan dan Jenisnya di Kabupaten Klaten, 2021 <i>Number of Usage Trains by Month and Type in Klaten Regency, 2021...</i>	258
8.2	KOMUNIKASI COMMUNICATION	
8.2.1	Jumlah Kantor Pos Cabang Menurut Kecamatan di Kabupaten Klaten, 2018-2021 <i>Number of Post Offices Branch by Subdistrict in Klaten Regency, 2018-2021</i>	259
9.	PERBANKAN, KOPERASI, DAN HARGA-HARGA/BANKING, COOPERATIVE, AND PRICES	
9.1	Jumlah Koperasi Aktif Menurut Kecamatan di Kabupaten Klaten, 2018-2021 <i>Number of Active Cooperative by Subdistrict in Klaten Regency, 2018-2021</i>	266
9.2	Jumlah Koperasi Menurut Jenis Koperasi dan Kecamatan di Kabupaten Klaten, 2021 <i>Number of Cooperative by Kind of Cooperative and Subdistrict in Klaten Regency, 2021</i>	267

9.3	Jumlah Kantor Bank Menurut Kelompok Bank, 2022 <i>Number of Bank Offices by Bank Group, 2022</i>	268
10. PENGELUARAN PENDUDUK/POPULATION EXPENDITURE		
10.1	Rata-rata Pengeluaran per Kapita Sebulan Menurut Kelompok Komoditas (rupiah) di Kabupaten Klaten, 2020 dan 2021 <i>Monthly Average Expenditure per Capita by Commodity Group (rupiahs) in Klaten Regency, 2020 and 2021</i>	275
10.2	Persentase Pengeluaran per Kapita Sebulan Menurut Kelompok Komoditas di Kabupaten Klaten, 2020 dan 2021 <i>Percentage of Monthly Expenditure per Capita by Commodity Group in Klaten Regency, 2020 and 2021</i>	276
10.3	Rata-rata Pengeluaran per Kapita Sebulan Menurut Kelompok Komoditas dan Kelompok Pengeluaran (Rupiah) di Kabupaten Klaten, 2021 <i>Average Monthly per Capita Expenditure by Commodity Group and Expenditure Group (Rupiah) in Klaten Regency, 2021</i>	277
11. PERDAGANGAN/TRADE		
11.1	Jumlah Sarana Perdagangan Menurut Jenisnya di Kabupaten Klaten, 2018–2021 <i>Number of Trading Facilities by Type of Facility in Klaten Regency, 2018–2021</i>	285
11.2	Penerbitan Izin Usaha Menurut Kecamatan dan Jenis di Kabupaten Klaten, 2021 <i>Issuance of Business License by Subdistrict and The Type in Klaten Regency, 2021</i>	286
12. SISTEM NERACA REGIONAL/SYSTEM OF REGIONAL ACCOUNTS		
12.1.	Produk Domestik Regional Bruto Atas Dasar Harga Berlaku Menurut Lapangan Usaha di Kabupaten Klaten (juta rupiah), 2018–2021 <i>Gross Regional Domestic Product at Current Market Prices by Industry in Klaten Regency (million rupiahs), 2018–2021</i>	294

12.2	Produk Domestik Regional Bruto Atas Dasar Harga Konstan 2010 Menurut Lapangan Usaha di Kabupaten Klaten (juta rupiah), 2018–2021 <i>Gross Regional Domestic Product at 2010 Constant Market Prices by Industry in Klaten Regency (million rupiahs), 2018–2021.....</i>	296
12.3	Distribusi Persentase Produk Domestik Regional Bruto Atas Dasar Harga Berlaku Menurut Lapangan Usaha di Kabupaten Klaten, 2018–2021 <i>Percentage Distribution of Gross Regional Domestic Product at Current Market Prices by Industry in Klaten Regency, 2018–2021</i>	298
12.4	Laju Pertumbuhan Produk Domestik Regional Bruto Atas Dasar Harga Konstan 2010 Menurut Lapangan Usaha di Kabupaten Klaten (persen), 2018–2021 <i>Growth Rate of Gross Regional Domestic Product at 2010 Constant Market Prices by Industry in Klaten Regency (percent), 2018–2021</i>	300
12.5	Produk Domestik Regional Bruto Atas Dasar Harga Berlaku Menurut Jenis Pengeluaran di Kabupaten Klaten (miliar rupiah), 2018–2021 <i>Gross Regional Domestic Product at Current Market Prices by Type of Expenditure in Klaten Regency (billion rupiahs), 2018–2021.....</i>	302
12.6	Produk Domestik Regional Bruto Atas Dasar Harga Konstan 2010 Menurut Jenis Pengeluaran di Kabupaten Klaten (miliar rupiah), 2018–2021 <i>Gross Regional Domestic Product at 2010 Constant Market Prices by Type of Expenditure in Klaten Regency (billion rupiahs), 2018–2021.....</i>	303
13.	PERBANDINGAN ANTAR KABUPATEN/KOTA/ REGENCY/ MUNICIPAL COMPARISON	
13.1	Jumlah Penduduk Menurut Kabupaten/Kota di Provinsi Jawa Tengah, 2017–2021 <i>Population by Regency/Municipality in Jawa Tengah Province, 2017–2021</i>	311
13.2	Laju Pertumbuhan Produk Domestik Regional Bruto Atas Dasar Harga Konstan 2010 Menurut Kabupaten/Kota di Provinsi Jawa Tengah (persen), 2017–2021 <i>Rate of Growth Gross Regional Domestic Prodduct at Constant 2010 Price by Regency/Municipality in Jawa Tengah Province (percent), 2017–2021</i>	312

13.3	Jumlah Penduduk Miskin Menurut Kabupaten/Kota di Provinsi Jawa Tengah (ribu), 2017–2021 <i>Number of Poor Population by Regency/Municipality in Jawa Tengah Province (thousand), 2017–2021</i>	313
13.4	Indeks Pembangunan Manusia Menurut Kabupaten/Kota di Provinsi Jawa Tengah, 2017–2021 <i>Human Development Index by Regency/Municipality in Jawa Tengah Province, 2017–2021</i>	314
13.5	Persentase Penduduk Miskin Menurut Kabupaten/Kota di Provinsi Jawa Tengah, 2017-2021 <i>Percentage of Poor People by Regency/Municipality in Jawa Tengah Province, 2017-2021</i>	315
13.6	Tingkat Pengangguran Terbuka dan Tingkat Partisipasi Angkatan Kerja (TPAK) Menurut Kabupaten/Kota di Provinsi Jawa Tengah, 2019-2021*) <i>Unemployment Rate (UR) and Labour Force Participation Rate (LFPR) by Regency/Municipality in Jawa Tengah Province, 2019-2021</i>	316
13.7	Jumlah Penduduk Berumur 15 Tahun Keatas Menurut Kabupaten/ Kota dan Jenis Kegiatan Selama Seminggu yang Lalu di Provinsi Jawa Tengah, 2021 <i>Number of Population Aged 15 Years and Over by Regency/ Municipality and Type of Activity During Previous Week in Jawa Tengah Province, 2021</i>	317

DAFTAR GAMBAR/LIST OF FIGURES

	Halaman Page
1.1 Luas Daerah menurut Kecamatan di Kabupaten Klaten (%), 2021 <i>Area of Subdistrict in Klaten Regency (%), 2021</i>	7
2.1 Jumlah Anggota Dewan Perwakilan Rakyat Daerah Menurut Jenis Kelamin di Kabupaten Klaten, 2021 <i>Number of Regional House of Representatives's Members by Sex in Klaten Regency 2021</i>	18
2.2 Jumlah Desa ¹ /Kelurahan Menurut Kecamatan di Kabupaten Klaten, 2021 <i>Number of Villages¹/Kelurahan by Subdistrict in Klaten Regency, 2021</i>	19
3.1 Penduduk Berumur 15 Tahun Ke Atas yang Bekerja Selama Seminggu yang Lalu Menurut Status Pekerjaan Utama dan Jenis Kelamin di Kabupaten Klaten, 2021 <i>Population 15 Years of Age and Over who Worked During The Previous Week by Main Employment Status and Sex in Klaten Regency, 2021</i>	46
3.2 Jumlah Penduduk Berumur 15 Tahun Keatas Menurut Jenis Kegiatan Selama Seminggu yang Lalu dan Jenis Kelamin di Kabupaten Klaten, 2021 <i>Population Aged 15 Years and Over by Type of Activity During The Previous Week and Sex in Klaten Regency, 2021</i>	47
4.1 Persentase Penduduk Berumur 15 Tahun ke Atas yang Melek Huruf Menurut Kelompok Umur di Kabupaten Klaten, 2021 <i>Percentage of Literate People Aged 15 Years and Over by Age Group in Klaten Regency, 2021</i>	66
4.2 Persentase Pelanggaran Lalu Lintas Menurut Jenis Pelanggaran di Kabupaten Klaten, 2021 <i>Percentage of Traffic Violation by Kinds of Violation in Klaten Regency, 2021</i>	67
5.1 Luas Panen Tanaman Sayuran dan Buah-buahan Semusim Menurut Jenis Tanaman di Kabupaten Klaten (ha), 2021 <i>Harvested Area of Seasonal Vegetables and Fruits by Kind of Plant in Klaten Regency (ha), 2021</i>	152

5.2	Produksi Tanaman Sayuran dan Buah-buahan Semusim Menurut Jenis Tanaman di Kabupaten Klaten (kuintal), 2021 <i>Production of Seasonal Vegetables and Fruits by Kind of Plant in Klaten Regency (quintal), 2021</i>	153
6.1	Jumlah Pelanggan Listrik di Kabupaten Klaten, 2017–2021, 2022 <i>Number of Electricity Customers in Klaten Regency, 2017–2021</i>	225
7.1	Jumlah Rumah Makan/Restoran di Kabupaten Klaten, 2021 <i>Number of Restaurants in Klaten Regency, 2021</i>	236
7.2	Distribusi Hotel Menurut Kecamatan di Kabupaten Klaten, 2021 <i>Distribution Hotel by Subdistrict in Klaten Regency, 2021</i>	237
8.1	Persentase Panjang Jalan Menurut Tingkat Kewenangan Pemerintahan di Kabupaten Klaten, 2021 <i>Percentage Length of Roads by Level of Government Authority in Klaten Regency, 2021</i>	248
8.2	Jumlah Penumpang Kereta Api Menurut Bulan di Kabupaten Klaten, 2021 <i>Number of Passenger Trains by Month in Klaten Regency, 2021</i>	249
9.1	Jumlah Koperasi Menurut Jenis Koperasi dan Kecamatan di Kabupaten Klaten, 2021 <i>Number of Cooperative by Kind of Cooperative and Subdistrict in Klaten Regency, 2021</i>	265
10.1	Persentase Pengeluaran per Kapita Sebulan Menurut Kelompok Komoditas di Kabupaten Klaten, 2021 <i>Percentage Monthly Average Expenditure per Capita by Commodity Group in Klaten Regency, 2021</i>	273
10.2	Persentase Pengeluaran Kelompok Makanan per Kapita Sebulan di Kabupaten Klaten, 2021 <i>Percentage of Monthly Expenditure per Capita of Food Commodity in Klaten Regency, 2021</i>	274
11.1	Persentase Penerbitan Izin Usaha Menurut Kecamatan dan Jenis di Kabupaten Klaten, 2021 <i>Percentage of Issuance of Business Licnce by Subdistrict and The Type in Klaten Regency, 2021</i>	283

11.2	Jumlah Sarana Perdagangan Menurut Jenisnya di Kabupaten Klaten, 2018–2021 <i>Number of Trading Facilities by Type of Facility in Klaten Regency, 2018–2021</i>	284
12.1	Produk Domestik Regional Bruto Atas Dasar Harga Berlaku di Kabupaten Klaten (juta rupiah), 2019–2021 <i>Gross Regional Domestic Product at Current Market Prices in Klaten Regency (million rupiahs), 2019–2021</i>	292
12.2	Distribusi Persentase Produk Domestik Regional Bruto Atas Dasar Harga Berlaku Menurut Lapangan Usaha di Kabupaten Klaten, 2021 <i>Percentage Distribution of Gross Regional Domestic Product at Current Market Prices by Industry in Klaten Regency, 2021</i>	293
13.1	Indeks Pembangunan Manusia Menurut Kabupaten/ Kota di Provinsi Jawa Tengah (persen), 2021 <i>Human Development Index by Regency/Municipality in Jawa Tengah Province (percent), 2021</i>	310

PENJELASAN UMUM/EXPLANATORY NOTES

Tanda-tanda, satuan-satuan, dan lain-lainnya yang digunakan dalam publikasi ini adalah sebagai berikut:

Symbols, measurement units, and acronyms which are used in this publication, are as follows:

1. TANDA-TANDA/SYMBOLS

Data tidak tersedia/Data not available	: ...
Tidak ada atau nol /Null or zero	: -
Data dapat diabaikan/Data negligible	: 0
Tanda decimal/Decimal point	: ,
Data tidak dapat ditampilkan/Not applicable	: NA
Angka estimasi/Estimated figures	: e
Angka diperbaiki/Revised figures	: r
Angka sementara/Preliminary figures	: x
Angka sangat sementara/Very preliminary figures	: xx
Angka sangat sangat sementara/Very very preliminary figures	: xxx

2. SATUAN/UNITS

barel/barrel	: 158,99 liter/litres = 1/6,2898 m ³
hektar (ha)/hectare (ha)	: 10 000 m ²
kilometer (km)/kilometres (km)	: 1 000 meter/meters (m)
knot/knot	: 1,8523 km/jam (km/hour)
kuintal/quintal	: 100 kg
KWh	: 1 000 Watt hour
MWh	: 1 000 KWh
liter (untuk beras)/litre (for rice)	: 0,80 kg
MMSCF	: 1/35,3 m ³
metrik ton (m.ton)/metric ton (m. ton)	: 0,98421 long ton = 1 000 kg
ons/ounce	: 28,31 gram/grams
ton	: 1 000 kg

Satuan lain: buah, dus, butir, helai/lembar, kaleng, batang, pulsa, ton kilometer (ton-km), jam, menit, persen (%).

Other units: unit, pack, pieces, sheet, tin, pulse, ton-kilometres(ton-km), hour, minute, percent (%).

Perbedaan angka di belakang koma disebabkan oleh pembulatan angka.

The difference in decimal numbers is caused by rounding.

DAFTAR SINGKATAN/ LIST OF ABBREVIATIONS

SI	: Stasiun Iklim
SIMPK	: Stasiun Meteorologi Pertanian Khusus
t.t	: Tempat tidur
BCG	: Bacillus Calmette Guerin
DPT	: Difteri, Pertusis, Tetanus
TT	: Tetanus Toxoid
IOT	: Industri Obat Tradisional/ <i>Traditional Medicine Industry</i>
IKOT	: Industri Kecil Obat Tradisional/ <i>Traditional Medicine Small</i>
Alkes	: Alat kesehatan/ <i>Health Kits</i>
PKRT	: Perbekalan Kesehatan Rumah tangga/ <i>Household Health Logistics</i>
Kompl	: Komplemen/ <i>Complement</i>
IRTP	: Industri Pangan Produksi Rumah Tangga/ <i>Foods Home Industry</i>
PBF	: Pedagang Besar Farmasi/ <i>Pharmacy Whole-seller</i>
GFK	: Gudang Farmasi Kab/Kota/Regency/ <i>Municipality Pharmacy Warehouse</i>
RB	: Rumah Bersalin/ <i>Delivery House</i>
Pustu	: Puskesmas pembantu/ <i>Auxiliary Public Health Center</i>
BP	: Balai Pengobatan/ <i>Polyclinic</i>
TPS	: Tempat Pembuangan Sementara / <i>landfill</i>
Jamkesmas	: Jaminan kesehatan masyarakat miskin/ <i>Poor public health insurance</i>
PJKMU	: Program Jaminan Kesehatan Masyarakat Umum
SIUP	: Surat Ijin Usaha Perdagangan/ <i>Trading Permission Letter</i>
TDP	: Tanda Daftar Perusahaan/ <i>Company Registration Identity</i>
API	: Angka Pengenal Importir/ <i>Importer's Identity Number</i>

Statistik Kunci, 2019–2021 Key Statistics, 2019–2021

Rincian/Description	Satuan/Unit	2019	2020	2021
(1)	(2)	(4)	(5)	(5)
SOSIAL/SOCIAL				
Penduduk ¹ /Population ¹	juta/million	1,1174	1,260	1,267
Laju Pertumbuhan Penduduk ¹ /Population Growth ¹	%	0,31	0,30	0,01
Angka Harapan Hidup ^{1-e} /Life Expectancy Rate ¹	tahun/years	76,68	76,78	76,86
Angka Melek Huruf Usia 15+/ <i>Literacy Rate Aged 15+</i>	%	93,06	93,78	95,07
Tingkat Partisipasi Angkatan Kerja -TPAK ^{2,3} <i>Labour Force Participation Rate-LFPR^{2,3}</i>	%	69,10	68,33	66,89
Tingkat Pengangguran Terbuka-TPT ² <i>Unemployment Rate-UR²</i>	%	3,54	5,46	5,48
Penduduk Miskin ⁴ /Poor People ⁴	ribu/thousand	144,1	151,8	158,2
Persentase Penduduk Miskin ⁴ <i>Percentage of Poor People⁴</i>	%	12,28	12,89	13,49
Indeks Pembangunan Manusia-IPM ⁵ <i>Human Development Index⁵</i>	–	75,29	75,56	76,12
EKONOMI/ECONOMIC				
Produk Domestik Regional Bruto (PDRB) Harga Berlaku ⁶ <i>Gross Regional Domestic Bruto (GRDP) at Current Price⁶</i>	triliun rupiah <i>trillion rupiahs</i>	39 766	39 945	42 295
Laju Pertumbuhan Ekonomi ⁸ /Economic Growth ⁷	%	5,50	-1,18	3,82
PDRB Per Kapita Harga Berlaku ^{6,8} <i>Per Capita of GRDP at Current Price^{6,8}</i>	juta rupiah <i>million rupiahs</i>	33,852	33,899	33,375

- Catatan/Notes: ¹ Hasil proyeksi penduduk Indonesia 2010–2035 (pertengahan tahun/Juni)/*The result of Indonesia population prjection 2010–2035 (mid year/June)*
- ² Kondisi Agustus/Condition at August
- ³ Menggunakan penimbang hasil proyeksi penduduk tahun 2010–2035/Weighted by the 2010–2035 population projection
- ⁴ Kondisi Maret/Condition at March
- ⁵ Sejak tahun 2010, IPM dihitung dengan metode baru. Komponen IPM metode baru adalah angka harapan hidup saat lahir, harapan lama sekolah, rata-rata lama sekolah, dan pengeluaran per kapita/*Since 2010, HDI was calculated using new method. New HDI component are life expectancy at birth, expected years of schooling, means years of schooling, and expenditure per capita*
- ⁶ Mulai tahun 2010 mengadopsi System of National Account 2008 (SNA 2008)/*Since 2010 is in line with System of National Account 2008 (SNA 2008)*
- ⁷ Menggunakan tahun dasar 2010 (2010=100)/*Using 2010 base year (2010=100)*
- ⁸ Menggunakan proyeksi penduduk berdasarkan hasil SP2010/*Using population projection based on SP2010*

BAB
Chapter

1

GEOGRAFI DAN IKLIM *Geography and Climate*



Curah hujan tertinggi sebanyak **434 mm**
dengan jumlah hari hujan sebanyak **25 hari**
terjadi pada Bulan November
*Highest number of precipitation is **434 mm**
which is in **25** days that happened in November*



Kecamatan Kemalang mempunyai luas
terbesar yakni **51,66 km²** atau sebesar **7,88%**
dari luas wilayah Kabupaten Klaten
*Kemalang Subdistrict have the widest area
with **51,66 km²** or almost **7,88%** of Klaten area*

2021

PENJELASAN TEKNIS**Wilayah Kabupaten Klaten Terletak Antara:**

Bujur Timur: $110^{\circ} 26' 14'' - 110^{\circ} 47' 51''$
 Lintang Selatan : $7^{\circ} 32' 19'' - 7^{\circ} 48' 33''$

Wilayah Kabupaten Klaten berbatasan dengan beberapa kabupaten:

Sebelah Utara: Kabupaten Boyolali
 Sebelah Timur: Kabupaten Sukoharjo
 Sebelah Selatan : Kabupaten Gunung Kidul (Daerah Istimewa Yogyakarta)
 Sebelah Barat: Kabupaten Sleman (Daerah Istimewa Yogyakarta)

Wilayah Kabupaten Klaten terbagi menjadi 3 wilayah:

Sebelah Utara: Dataran Lereng Gunung Merapi
 Sebelah Timur: Membujur Dataran Rendah
 Sebelah Selatan : Dataran Gunung Kapur

KEADAAN WILAYAH**Wilayah Kabupaten Klaten terbagi menjadi 3 (tiga) dataran:**

Dataran Lereng Gunung Merapi membentang di sebelah utara meliputi sebagian kecil sebelah utara wilayah Kecamatan Kemalang, Karangnongko, Jatinom dan Tulung.

Dataran rendah membujur di tengah meliputi seluruh wilayah kecamatan di Kabupaten Klaten, kecuali sebagian kecil wilayah merupakan dataran lereng Gunung Merapi dan Gunung Kapur.

TECHNICAL NOTES**The Klaten regency is located in :**

East longitude: $110^{\circ}26'14'' - 110^{\circ}47'51''$
 South longitude: $7^{\circ}32' 19'' - 7^{\circ}48' 33''$

The Klaten regency is located among many regencies, they are :

At the North : Boyolali Regency
 At the East : Sukoharjo Regency
 At the South : Gunung Kidul Regency (Daerah Istimewa Yogyakarta Province)
 At the West : Sleman Regency (Daerah Istimewa Yogyakarta Province)

The Klaten is sparated into three level lands, there are :

At the North : Merapi Mountain Plain
 At the east : Lowland
 At the South : Slake Lime Mountain Plain

The Klaten regency is sparated into three level lands, there are :

The Merapi Mountain plain spare in the north. It includes a little part of north subdistricts, such a Kemalang, Karangnongko, Jatinom and Tulung.

The Lowland spares in the middle areas of Klaten Regency. It includes the whole area of Klaten, except a little part of Merapi Mountain slope and Limestone Mountain.

Slake Lime Plain spares in the

PENJELASAN TEKNIS

Dataran Gunung Kapuryang membujur di sebelah selatan meliputi sebagian kecil sebelah selatan Kecamatan Bayat dan Cawas.

Ketinggian daerah :

- Sekitar 3,72% terletak diantara ketinggian 0-100 meter di atas permukaan laut
- Terbanyak 83,52% terletak diantara ketinggian 100 -500 meter di atas permukaan laut.
- Sisanya 12,76% terletak dianatar ketinggian 500 – 2.500 meter di atas permukaan laut.

Klasifikasi Tanah di Kabupaten Klaten

Jenis tanah terdiri dari 5 (lima) macam :

1. Litosol: Bahan induk dari siklus kristalin dan batu tulis terdapat di daerah Kecamatan Bayat.
2. Regosol Kelabu: Bahan induk abu dan pasir vulkanik intermediet terdapat di Kecamatan Cawas, Trucuk, Klaten Tengah, Kalikotes, kebonarum, Klaten Selatan, Karangnongko, Ngawen, Klaten Utara, Ceper, Pedan, Karangdowo, Juwiring, Wonosari, Delanggu, Polanharjo, Karanganom, Tulung dan Jatinom.
3. Grumusol Kelabu Tua: Bahan induk berupa abu dan pasir vulkanik intermedier terdapat di daerah Kecamatan Bayat, Cawas sebelah selatan.
4. Kompleks Regosol Kelabu dan Kelabu Tua: Bahan induk batu kapur

TECHNICAL NOTES

south. It includes a little part north Bayat and Cawas subdistricts.

The height of regency :

- *Around 3.72 % of land is located between 0-100 meters high of sea surface*
- *The greatest 83.52 % of land is located between 100 – 500 meters high of sea surface*
- *Other 12.76 % of land is located between 500 – 2.500 meters high of sea surface*

The land's Classification in Klaten Regency

The lands are divided into five classifications. They are :

1. *Litosol: It is a based sediment of crystal skins and inscribed stone located in Bayat subdistrict.*
2. *Grey Regosol: It is a dust based sediment and intermediate volcanic sands. It is located in Cawas, Trucuk, Klaten Tengah, Kalikotes, kebonarum, Klaten Selatan, Karangnongko, Ngawen, Klaten Utara, Ceper, Pedan, Karangdowo, Juwiring, Wonosari, Delanggu, Polanharjo, Karanganom, Tulung and Jatinom subdistricts.*
3. *The old Grey Grumosol: It is a based sediment of dust and intermediate volcanic sands located in Bayat and the South Cawas sub districts.*
4. *The Old Grey Grumosol: It is a based sediment of slaked*

PENJELASAN TEKNIS

napal terdapat di daerah Kecamatan Klaten Tengah dan Kalikotes sebelah selatan.

5. Regosol Coklat Kekelabuan: Bahan induk berupa abu dan pasir vulkan intermedier terdapat di daerah Kecamatan Kemalang, Manisrenggo, Prambanan, Jogonalan, Gantiwarno, dan Wedi.

TECHNICAL NOTES

limestone in the Klaten Tengah and The south of Kalikotes subdistrict.

5. *The Grey Brown Regosol: It is a based sediment of dust and intermediate volcanic sands in Kemalang, Manisrenggo, Prambanan, Jogonalan, Gantiwarno and Wedi subdistricts.*

<https://klatenkab.bps.go.id>

ULASAN

Kabupaten Klaten merupakan salah satu kabupaten di Provinsi Jawa Tengah yang letaknya paling selatan, yang berbatasan langsung dengan Provinsi Daerah Istimewa Yogyakarta, tepatnya Kabupaten Gunung Kidul.

Dengan luas wilayah 655,56 Km², Kabupaten Klaten memberi sumbangsih 2,01% terhadap luas Provinsi Jawa Tengah. Wilayah paling luas dimiliki oleh Kecamatan Kemalang, yaitu 51,66 km², yang mana Kecamatan Kemalang 7,88 % dari total luas wilayah Kabupaten Klaten.

Menurut pengamatan iklim di stasiun KBB Klaten, Kecamatan Klaten Tengah, curah hujan tertinggi terjadi pada Bulan November 2021, yaitu 434 mm dengan 25 hari hujan. Sedangkan curah hujan terendah yaitu pada Bulan Juli 2021 sebanyak 1 mm dalam 1 hari hujan.

DESCRIPTION

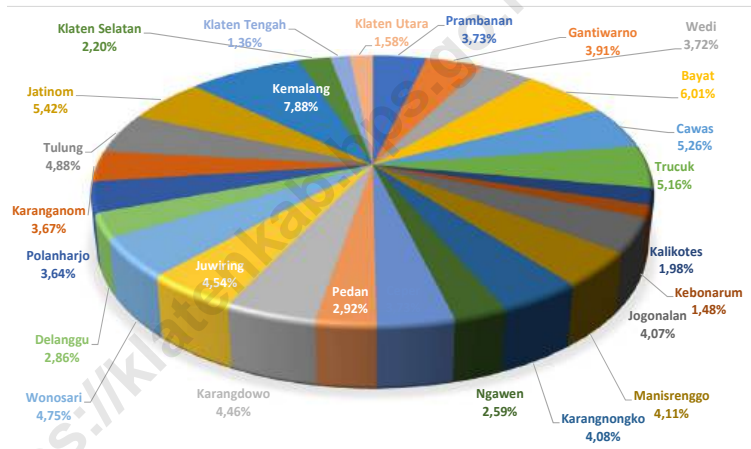
Klaten Regency is one of the regency in Jawa Tengah Province which is located in the southernmost region, which is directly adjacent to Daerah Istimewa Yogyakarta Province, to be precise Gunung Kidul Regency.

With an area of 655.56 Km², Klaten Regency contributes 2.01% to the area of Jawa Tengah Province. The largest area is owned by Kemalang Subdistrict, about 51.66 km², of which Kemalang Subdistrict is 7.88 % of the total area of Klaten Regency.

According to climate observations at KBB Klaten station, Klaten Tengah Subdistrict, the highest rainfall occurs in November 2021, which is 434 mm with 25 rainy days. While the lowest rainfall is in July 2021 as much as 1 mm in 1 rainy day.

Gambar 1.1
Figures

Luas Daerah menurut Kecamatan di Kabupaten Klaten (%) , 2021
Area of Subdistrict in Klaten Regency (%) , 2021



Sumber/Source : Dinas Pekerjaan Umum dan Penataan Ruang Kabupaten Klaten/*Public Works Service and Spatial Planning of Klaten Regency*

1.1 KEADAAN GEOGRAFI GEOGRAPHY CONDITION

Tabel 1.1.1 **Luas Daerah dan Jumlah Pulau Menurut Kecamatan di Kabupaten Klaten, 2021**
Table 1.1.1 **Total Area and Number of Islands by Subdistrict in Klaten Regency, 2021**

Kecamatan Subdistrict	Ibukota Kecamatan Capital of Subdistrict	Luas Total Area (km ² /sq.km)
(1)	(2)	(3)
01 Prambanan	Prambanan	24,42
02 Gantiwarno	Gantiwarno	25,64
03 Wedi	Wedi	24,38
04 Bayat	Bayat	39,43
05 Cawas	Cawas	34,47
06 Trucuk	Trucuk	33,81
07 Kalikotes	Kalikotes	12,98
08 Kebonarum	Kebonarum	9,67
09 Jogonalan	Jogonalan	26,70
10 Manisrenggo	Manisrenggo	26,96
11 Karangnongko	Karangnongko	26,74
12 Ngawen	Ngawen	16,99
13 Ceper	Ceper	24,44
14 Pedan	Pedan	19,17
15 Karangdowo	Karangdowo	29,23
16 Juwiring	Juwiring	29,79
17 Wonosari	Wonosari	31,14
18 Delanggu	Delanggu	18,77
19 Polanharjo	Polanharjo	23,84
20 Karanganom	Karanganom	24,06
21 Tulung	Tulung	32,00
22 Jatinom	Jatinom	35,53
23 Kemalang	Kemalang	51,66
24 Klaten Selatan	Klaten Selatan	14,43
25 Klaten Tengah	Klaten Tengah	8,92
26 Klaten Utara	Klaten Utara	10,38
Kabupaten Klaten		655,56

Lanjutan Tabel/*Continued Table 1.1.1*

Kecamatan <i>Subdistrict</i>	Persentase terhadap Luas Kabupaten <i>Percentage to Regency Area</i>	Jumlah Pulau <i>Number of Islands</i>
(1)	(4)	(5)
01 Prambanan	3,73	1
02 Gantiwarno	3,91	1
03 Wedi	3,72	1
04 Bayat	6,01	1
05 Cawas	5,26	1
06 Trucuk	5,16	1
07 Kalikotes	1,98	1
08 Kebonarum	1,48	1
09 Jogonalan	4,07	1
10 Manisrenggo	4,11	1
11 Karangnongko	4,08	1
12 Ngawen	2,59	1
13 Ceper	3,73	1
14 Pedan	2,92	1
15 Karangdowo	4,46	1
16 Juwiring	2,86	1
17 Wonosari	4,75	1
18 Delanggu	2,86	1
19 Polanharjo	3,64	1
20 Karanganom	3,67	1
21 Tulung	4,88	1
22 Jatinom	5,42	1
23 Kemalang	7,88	1
24 Klaten Selatan	2,20	1
25 Klaten Tengah	1,36	1
26 Klaten Utara	1,58	1
Kabupaten Klaten	100	1

Sumber/*Source*: Dinas Pertanian, Ketahanan Pangan, dan Perikanan Kabupaten Klaten/*Departement of Agriculture, Food Security, and Fishery of Klaten Regency*

Tabel 1.1.2 **Tinggi Wilayah dan Jarak ke Ibukota Kabupaten Menurut Kecamatan di Kabupaten Klaten, 2021**
Altitude and Distance to the Capital of Regency by Subdistrict in Klaten Regency, 2021

Kecamatan Subdistrict	Tinggi Wilayah (mdpl) Altitude (m a.s.l)	Jarak ke Ibukota Kabupaten Distance to the Capital of Regency
(1)	(2)	(3)
01 Prambanan	149,44	11,43
02 Gantiwarno	126,00	6,82
03 Wedi	136,61	3,82
04 Bayat	118,01	9,55
05 Cawas	102,40	12,98
06 Trucuk	115,36	8,40
07 Kalikotes	129,58	4,54
08 Kebonarum	197,67	3,54
09 Jogonalan	169,48	4,04
10 Manisrenggo	274,77	11,24
11 Karangnongko	266,94	6,13
12 Ngawen	219,26	5,00
13 Ceper	128,88	10,29
14 Pedan	110,93	11,99
15 Karangdowo	93,30	16,03
16 Juwiring	113,93	16,06
17 Wonosari	117,23	19,29
18 Delanggu	141,98	15,99
19 Polanharjo	180,96	13,55
20 Karanganom	207,98	7,95
21 Tulung	287,94	12,92
22 Jatinom	279,15	8,82
23 Kemalang	335,33	9,22
24 Klaten Selatan	167,38	1,62
25 Klaten Tengah	157,12	0,17
26 Klaten Utara	171,37	2,97

Catatan/Note: Jarak ke Ibukota Kabupaten diukur tarik lurus dari Ibukota Kecamatan ke Ibukota Kabupaten/ *The distance to the district capital is measured as a straight line from the subdistrict capital to the district capital*
 Sumber Data Ketinggian adalah Seamless Digital Elevation Model (DEM) dan Batimetri Nasional/ *Altitude Data Source is Seamless Digital Elevation Model (DEM) and National Bathymetry*

Sumber/Source: Dinas Pekerjaan Umum dan Penataan Ruang Kabupaten Klaten/*Public Works Service and Spatial Planning of Klaten Regency*

1.2 KEADAAN IKLIM CLIMATE CONDITION

Tabel 1.2.1 Pengamatan Unsur Iklim Menurut Bulan di Stasiun Klaten KBB di kabupaten Klaten, 2021
Observation of Climate Elements By Months at Klaten KBB Station in Klaten Regency, 2021

Bulan Month	Jumlah Curah Hujan Number of Precipitation (mm)	Jumlah Hari Hujan (hari) Number of Rainy Days (day)	Penyinaran Matahari Duration of Sunshine (%)
(1)	(2)	(3)	(4)
Januari/January	328	18	...
Februari/February	409	18	...
Maret/March	276	11	...
April/April	184	9	...
Mei/May	55	3	...
Juni/June	104	8	...
Juli/July	2	1	...
Agustus/August	21	1	...
September/September	86	7	...
Oktober/October	72	5	...
November/November	434	25	...
Desember/December	231	10	...

Sumber/Source: Dinas Pekerjaan Umum dan Penataan Ruang Kabupaten Klaten/*Public Works Service and Spatial Planning of Klaten Regency*

BAB
Chapter

2

PEMERINTAHAN Government



Kabupaten Klaten terdiri dari
391 desa dan 10 kelurahan
Klaten Regency consist of
391 villages and 10 kelurahan

Anggota legeslatif Perempuan

The Local House Representative's Female Member



Anggota legeslatif Laki-laki

The Local House Representative's Male Member



2021

Sumber: Kabupaten Klaten Dalam Angka 2022
Source: Klaten Regency in Figures 2022

PENJELASAN TEKNIS**TECHNICAL NOTES**

1. Kabupaten/Kota adalah satuan wilayah yang berada satu tingkat di bawah provinsi pada badan pemerintah regional daerah yang wilayahnya mencakup beberapa kecamatan atau satuan wilayah yang setingkat lainnya. Kabupaten dipimpin oleh seorang Bupati sedangkan kota dipimpin oleh Walikota. Perbedaan antara kabupaten dengan kota dapat dilihat dari beberapa perbedaan karakteristik, diantaranya aspek luas wilayah, aspek kependudukan, aspek mata pencaharian penduduk, aspek struktur pemerintahan, aspek sosial budaya, dan aspek perekonomian.
 2. Kelurahan adalah satuan wilayah yang ditempati oleh sejumlah penduduk yang mempunyai organisasi pemerintahan terendah langsung dibawah camat dan tidak berhak menyelenggarakan rumah tangga sendiri. Ciri utama kelurahan adalah kepala kelurahannya (lurah) sebagai pegawai negeri sipil dan tidak dipilih oleh rakyat.
 3. Desa adalah satuan wilayah yang ditempati oleh sejumlah penduduk sebagai kesatuan masyarakat termasuk di dalamnya kesatuan masyarakat hukum yang mempunyai organisasi
1. *Regency/Municipality Is a regional unit that is one level below the province in a regional regional government agency whose territory includes several sub-districts or other regional units. The regency is led by a regent while the city is led by a mayor. The differences between districts and cities can be seen from several different characteristics, including aspects of area size, aspects of population, aspects of people's livelihoods, aspects of government structure, socio-cultural aspects, and economic aspects.*
 2. *Kelurahan is an area unit occupied by a number of residents who have the lowest governmental organization directly under the camat and do not have the right to run their own households. The main characteristic of the kelurahan is that the head of the kelurahan (lurah) is a civil servant and is not elected by the people*
 3. *A village is an area unit occupied by a number of residents as a community unit including a legal community unit which has the lowest government organization and is directly under the sub-*

pemerintahan terendah dan langsung di bawah camat serta berhak menyelenggarakan rumah tangga sendiri dalam ikatan Negara kesatuan Republik Indonesia (RI). Ciri utama desa adalah kepala desanya dipilih oleh masyarakat setempat.

district head and has the right to organize its own household within the ties of the unitary State of the Republic of Indonesia (RI). The main characteristic of the village is that the village head is elected by the local community.

4. Aparatur Sipil Negara (disingkat ASN) adalah pegawai yang telah memenuhi syarat yang ditentukan, diangkat oleh pejabat yang berwenang dan disertai tugas dalam suatu jabatan negeri, atau disertai tugas negara lainnya, dan digaji berdasarkan peraturan perundang-undangan yang berlaku.
 5. Dewan Perwakilan Rakyat Daerah (disingkat DPRD) adalah lembaga perwakilan rakyat daerah yang berkedudukan sebagai unsur penyelenggara pemerintahan daerah di provinsi/kabupaten/kota) di Indonesia.
4. *Civil Servants (abbreviated as ASN) are employees who have met the specified requirements, are appointed by an authorized official and assigned to a government position, or assigned to other state duties, and are paid according to the prevailing laws and regulations.*
 5. *Regional People's Representative Council (abbreviated DPRD) is a regional people's representative institution that is domiciled as an element of the regional administration in the province / district / city) in Indonesia.*

ULASAN

Kabupaten Klaten terdiri dari 26 kecamatan, 391 desa dan 10 kelurahan. Terdapat sejumlah 9.612 Rukun Tetangga (RT), 3.686 Rukun Warga (RW), dan 401 LKMD/LPMD. Kecamatan Cawas merupakan kecamatan dengan jumlah desa terbanyak yaitu 20 desa, sedangkan kecamatan dengan desa paling sedikit yaitu Kecamatan Kalikotes dan Kecamatan Kebonarum, masing-masing terdiri dari 7 desa.

Jumlah anggota DPRD pada Pemilu legeslatif Tahun 2019 sebanyak 50 orang, terdiri dari 41 orang laki-laki dan 9 orang perempuan, yang terbagi dalam 7 partai politik, dan 7 fraksi politik. Anggota DPRD terbanyak berasal dari Partai Demokrasi Indonesia Perjuangan (PDIP) sejumlah 19 orang, terbanyak kedua Partai Golongan Karya sejumlah 7 orang.

Jumlah ASN pada Tahun 2021, sebanyak 8.863 orang yang terdiri dari 3.372 ASN laki-laki dan 5.491 ASN perempuan. Fungsional Tertentu merupakan jenis jabatan yang mempunyai paling banyak anggota, yaitu sebanyak 5.869 pegawai. Sebanyak 6.175 pegawainya merupakan lulusan sarjana.

DESCRIPTION

Klaten Regency consists of 26 subdistricts, 391 villages and 10 kelurahan. There are 9.612 RT, 3.686 RW, and 401 LKMD/LPMD. Cawas Subdistrict is the subdistrict with the largest number of villages, namely 20 villages, while the subdistricts with the fewest villages are Kalikotes and Kebonarum Subdistricts, each consisting of 7 villages.

The number of DPRD in the Electoral Election 2019 was 50, consisting of 41 men and 9 women, divided into 7 political parties and 7 political factions. Most of them come from PDIP parties with 19 members, the second largest was the Golkar Party with 7 people..

The number of ASN in 2021 was 8.863 people consisting of 3.372 male civil servants and 5.491 female civil servants. Specific Functional is a type of occupation that has the most members, namely 5.869 employees. A total of 6.175 employees are undergraduate graduates.

Gambar 2.1
Figures

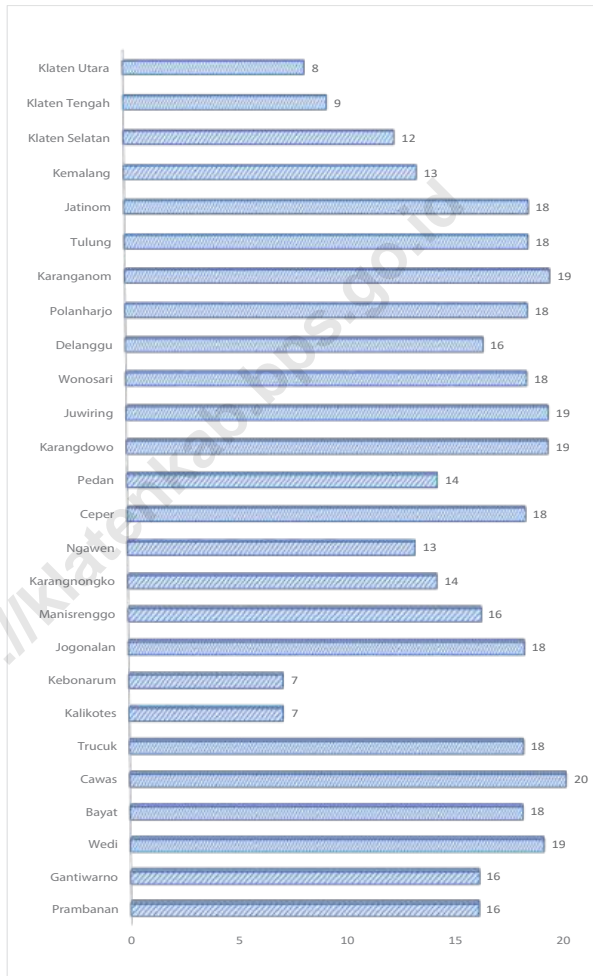
Jumlah Anggota Dewan Perwakilan Rakyat Daerah Menurut Jenis Kelamin di Kabupaten Klaten, 2021
Number of Regional House of Representatives's Members by Sex in Klaten Regency 2021



Sumber/Source : Sekretariat Dewan Perwakilan Rakyat Daerah Kabupaten Klaten/ Sekretariat Sekretariat for The Local House of Representative of Klaten Regency

Gambar 2.2
Figures

Jumlah Desa¹/Kelurahan Menurut Kecamatan di Kabupaten Klaten, 2021
Number of Villages¹/Kelurahan by Subdistrict in Klaten Regency, 2021



Catatan/Note: ¹Termasuk Unit Permukiman Transmigrasi (UPT)/Include Transmigration Settlement Unit
Sumber/Source : Peraturan Badan Pusat Statistik Nomor 5 Tahun 2021 Tanggal 30 Desember 2021 tentang Perubahan Atas Peraturan Badan Pusat Statistik Nomor 1 Tahun 2021 tentang Kode dan Nama Wilayah Kerja Statistik Tahun 2021

2.1 WILAYAH ADMINISTRATIF ADMINISTRATIVE AREA

Tabel 2.1.1 **Jumlah Desa¹/Kelurahan Menurut Kecamatan di Kabupaten Klaten, 2017–2021**
Table 2.1.1 **Number of Villages¹/Kelurahan by Subdistrict in Klaten Regency, 2017–2021**

Kecamatan/Subdistrict	2017	2018	2019	2020	2021
(1)	(2)	(3)	(4)	(5)	(6)
01 Prambanan	16	16	16	16	16
02 Gantiwarno	16	16	16	16	16
03 Wedi	19	19	19	19	19
04 Bayat	18	18	18	18	18
05 Cawas	20	20	20	20	20
06 Trucuk	18	18	18	18	18
07 Kalikotes	7	7	7	7	7
08 Kebonarum	7	7	7	7	7
09 Jogonalan	18	18	18	18	18
10 Manisrenggo	16	16	16	16	16
11 Karangnongko	14	14	14	14	14
12 Ngawen	13	13	13	13	13
13 Ceper	18	18	18	18	18
14 Pedan	14	14	14	14	14
15 Karangdowo	19	19	19	19	19
16 Juwiring	19	19	19	19	19
17 Wonosari	18	18	18	18	18
18 Delanggu	16	16	16	16	16
19 Polanharjo	18	18	18	18	18
20 Karanganom	19	19	19	19	19
21 Tulung	18	18	18	18	18
22 Jatinom	18	18	18	18	18
23 Kemalang	13	13	13	13	13
24 Klaten Selatan	12	12	12	12	12
25 Klaten Tengah	9	9	9	9	9
26 Klaten Utara	8	8	8	8	8
Kabupaten Klaten	401	401	401	401	401

Catatan/Note: ¹Termasuk Unit Permukiman Transmigrasi (UPT)/Include Transmigration Settlement Unit
 Sumber/Source: 2017 dan 2018 - Peraturan Kepala Badan Pusat Statistik Nomor 3 Tahun 2019 Tanggal 6 Mei 2019 tentang Perubahan Atas Peraturan Kepala Badan Pusat Statistik Nomor 90 Tahun 2018 tentang Kode dan Nama Wilayah Kerja Statistik Tahun 2018/Chief Statistician Regulation Number 3/ 2019, May 6 2019, as a revision of Chief Statistician Regulation Number 90 of 2018 on Code and Name of Regional Level of Data Collection.
 2019 - Peraturan Badan Pusat Statistik Nomor 3 Tahun 2020
 2020 - Peraturan Badan Pusat Statistik Nomor 1 Tahun 2021 Tanggal 25 Mei 2021 tentang Kode dan Nama Wilayah Kerja Statistik Tahun 2020
 2021 - Peraturan Badan Pusat Statistik Nomor 5 Tahun 2021 Tanggal 30 Desember 2021 tentang Perubahan Atas Peraturan Badan Pusat Statistik Nomor 1 Tahun 2021 tentang Kode dan Nama Wilayah Kerja Statistik Tahun 2021

Tabel
Table 2.1.2**Jumlah RT, RW, dan LPMK/LPMD, 2021**
Number of RT, RW, and LPMK/LPMD, 2021

Kecamatan Subdistrict	RT	RW	LPMK/LPMD
(1)	(2)	(3)	(4)
01 Prambanan	359	133	16
02 Gantiwarno	309	127	16
03 Wedi	471	189	19
04 Bayat	450	166	18
05 Cawas	491	207	20
06 Trucuk	488	197	18
07 Kalikotes	296	95	7
08 Kebonarum	171	70	7
09 Jogonalan	412	207	18
10 Manisrenggo	427	171	16
11 Karangnongko	331	142	14
12 Ngawen	371	125	13
13 Ceper	470	166	18
14 Pedan	397	143	14
15 Karangdowo	381	151	19
16 Juwiring	397	145	19
17 Wonosari	376	136	18
18 Delanggu	339	110	16
19 Polanharjo	254	109	18
20 Karanganom	353	138	19
21 Tulung	356	142	18
22 Jatinom	485	181	18
23 Kemalang	284	110	13
24 Klaten Selatan	343	131	12
25 Klaten Tengah	322	100	9
26 Klaten Utara	279	95	8
Kabupaten Klaten	9 612	3 686	401

Sumber/Source: Dinas Pemberdayaan Masyarakat Desa Kabupaten Klaten/Community Empowerment Board of Klaten Regency

2.2 DEWAN PERWAKILAN RAKYAT DAERAH REGIONAL HOUSE OF REPRESENTATIVE

Tabel 2.2.1 Jumlah Anggota Dewan Perwakilan Rakyat Daerah Menurut Partai Politik dan Jenis Kelamin di Kabupaten Klaten, 2021
Number of Regional House of Representatives's Members by Political Parties and Sex in Klaten Regency, 2021

Partai Politik <i>Political Parties</i>	Laki-laki <i>Male</i>	Perempuan <i>Female</i>	Jumlah <i>Total</i>
(1)	(2)	(3)	(4)
1. Partai Demokrasi Indonesia Perjuangan (PDIP)	14	5	19
2. Partai Golongan Karya (GOLKAR)	6	1	7
3. Partai Keadilan Sejahtera (PKS)	5	-	5
4. Partai Gerakan Indonesia Raya (GERINDRA)	4	1	5
5. Partai Kebangkitan Bangsa (PKB)	4	-	4
6. Partai Amanat Nasional (PAN)	3	1	4
7. Partai Persatuan Pembangunan (PPP)	5	1	6
Kabupaten Klaten	41	9	50

Sumber/Source: Sekretariat Dewan Perwakilan Rakyat Daerah Kabupaten Klaten/ *Secretariat Sekretariat for The Local House of Representative of Klaten Regency*

Tabel
Table 2.2.2

Anggota DPRD Hasil Pemilu 2019 Menurut Fraksi Politik dan Kecamatan, 2021
The Local House of Representative's Members of Electoral Election 2019 Result by Political Fraction and Sub District, 2021

Kecamatan Sub District	Fraksi Politik/Political Fraction							JUMLAH
	PDIP	GOLKAR	PKS	GERINDRA	PKB	PAN	DPN	
(1)	(2)	(3)	(4)	(5)	(6)	(7)	(8)	(9)
01 Prambanan	-	-	1	-	-	-	-	1
02 Gantiwarno	-	1	-	-	-	-	1	2
03 Wedi	-	-	-	-	-	-	1	1
04 Bayat	2	-	1	-	-	-	1	4
05 Cawas	1	-	-	1	-	-	-	2
06 Trucuk	3	1	-	-	-	-	-	4
07 Kalikotes	-	-	-	1	-	-	-	1
08 Kebonarum	-	-	-	-	-	1	-	1
09 Jogonalan	1	-	-	1	-	-	-	2
10 Manisrenggo	1	1	-	-	-	-	-	2
11 Karangnongko	1	-	-	-	-	-	-	1
12 Ngawen	-	-	-	-	1	1	-	2
13 Ceper	1	-	-	1	-	-	-	2
14 Pedan	1	-	-	-	1	-	-	2
15 Karangdowo	-	-	-	-	-	1	-	1
16 Juwiring	-	1	-	-	1	-	-	2
17 Wonosari	1	-	-	-	-	-	1	2
18 Delanggu	1	-	1	1	-	-	-	3
19 Polanharjo	-	1	-	-	-	-	-	1
20 Karanganom	1	-	-	-	-	-	1	2
21 Tulung	-	1	-	-	-	-	-	1
22 Jatinom	2	-	-	-	-	1	-	3
23 Kemalang	1	-	-	-	1	-	-	2
24 Klaten Selatan	1	-	-	-	-	-	-	1
25 Klaten Tengah	1	1	2	-	-	-	-	4
26 Klaten Utara	-	-	-	-	-	-	1	1
Kabupaten Klaten	19	7	5	5	4	4	6	50

Sumber/Source: Sekretariat Dewan Perwakilan Rakyat Daerah Kabupaten Klaten/ *Secretariat for The Local House of Representative of Klaten Regency*

Tabel
Table 2.2.3

Keputusan DPRD Menurut Jenisnya, 2019-2021
Decision for The Local House of Representative by Type,
2019-2021

Jenis Keputusan Types of Decision	Tahun/Years		
	2019	2020	2021
(1)	(2)	(3)	(4)
1 Perda/Local Regulation*	18	6	10
2 Keputusan DPRD/DPRD Decision	39	21	31
3 Keputusan Pimpinan DPRD/Decision of the DPRD Leadership	3	2	3
4 Keputusan Badan Anggaran/Budget Agency Decision	8	8	9
5 Keputusan Badan Musyawarah/Decision of the Advisory Board	12	12	12
Kabupaten Klaten	80	49	65

Catatan/Note: *Perda yang disetujui diluar APBD/Local Regulation non APBD

Sumber/Source: Sekretariat Dewan Perwakilan Rakyat Daerah Kabupaten Klaten/Sekretariat for The Local House of Representative of Klaten Regency

Tabel
Table 2.2.4

Rapat dan Kunjungan DPRD Menurut Panitia, 2021
The House of Representative's Meeting and Visiting by
Committee, 2021

Panitia Committee	Rapat Meeting	Kunjungan Visitting	Lain-lain Others
(1)	(2)	(3)	(4)
1 Badan Anggaran/ <i>Budget Agency</i>	18	2	-
2 Badan Musyawarah/ <i>Advisory Board</i>	12	-	-
3 Panitia Khusus/ <i>Special Committee</i>	26	12	-
4 Pimpinan Dewan dan Pimpinan Fraksi/ <i>Council Leaders and Faction Leaders</i>	11	-	-
5 Pimpinan Dewan dan Pimpinan Komisi/ <i>Chairman of the Board and Chair of the</i> <i>Commission</i>	11	-	19
Kabupaten Klaten	78	14	19

Sumber/Source: Sekretariat Dewan Perwakilan Rakyat Daerah Kabupaten Klaten/*Secretariat for The Local House of Representative of Klaten Regency*

Tabel
Table 2.2.5

Sidang DPRD Menurut Bulan dan Jenisnya, 2021
The House of Representative's Meeting by Month and Type, 2021

Bulan Month	Jenis/Types				Jumlah Total
	Anggaran Budget	Musyawahar Discussion	Khusus Special	Komisi Comission	
(1)	(2)	(3)	(4)	(5)	(6)
Januari/January	-	1	-	20	21
Februari/February	-	1	-	4	5
Maret/March	1	1	-	7	9
April/April	-	1	-	8	9
Mei/May	-	1	-	3	4
Juni/June	-	1	5	5	11
Juli/July	1	1	7	3	12
Agustus/August	3	1	-	12	16
September/September	1	1	-	5	7
Oktober/October	3	1	1	7	12
November/November	2	1	6	4	13
Desember/December	1	1	7	1	10
Kabupaten Klaten	12	12	26	79	129

Sumber/Source: Sekretariat Dewan Perwakilan Rakyat Daerah Kabupaten Klaten/Sekretariat for The Local House of Representative of Klaten Regency

Tabel
Table 2.2.6**Jumlah Peraturan Menurut Bulan, 2021**
Regulations by Month, 2021

Bulan Month	Peraturan Daerah		Peraturan Bupati ¹
	Disetujui	Ditetapkan ¹	
(1)	(2)	(3)	(4)
Januari/January	-	1	3
Februari/February	-	-	-
Maret/March	-	-	3
April/April	-	1	7
Mei/May	-	-	4
Juni/June	2	-	1
Juli/July	2	-	5
Agustus/August	-	6	5
September/September	-	-	6
Oktober/October	1	1	2
November/November	1	-	6
Desember/December	4	3	34
Kabupaten Klaten	10	12	76

Sumber/Source: Sekretariat Dewan Perwakilan Rakyat Daerah Kabupaten Klaten/*Secretariat for The Local House of Representative of Klaten Regency*

¹Bagian Hukum Sekretariat Daerah Kabupaten Klaten/*Law Part for Regional Secretariat of Klaten Regency*

2.3 SUMBER DAYA MANUSIA HUMAN RESOURCES

Tabel 2.3.1 Jumlah Aparatur Sipil Negara Menurut Jabatan dan Jenis Kelamin di Kabupaten Klaten, Desember 2020 dan Desember 2021
Number of Civil Servants by Occupation and Sex in Klaten Regency, December 2020 dan December 2021

Jabatan <i>Occupation</i>	2020		Jumlah <i>Total</i>
	Laki-laki <i>Male</i>	Perempuan <i>Female</i>	
(1)	(2)	(3)	(4)
Fungsional Tertentu <i>Specific Functional</i>	1 959	4 552	6 511
Fungsional Umum <i>Staf General Functional</i>	1 156	623	1 779
Struktural/Structural	398	225	623
Eselon V/5th Echelon	-	-	-
Eselon IV/4th Echelon	263	193	456
Eselon III/3rd Echelon	113	30	143
Eselon II/2nd Echelon	22	2	24
Eselon I/1st Echelon	-	-	-
Jumlah/Total	3 513	5 400	8 913

Lanjutan Tabel/*Continued Table 2.3.1*

Jabatan <i>Occupation</i>	2021		Jumlah <i>Total</i>
	Laki-laki <i>Male</i>	Perempuan <i>Female</i>	
(1)	(5)	(6)	(7)
Fungsional Tertentu <i>Specific Functional</i>	1 729	4 140	5 869
Fungsional Umum <i>Staf General Functional</i>	1 263	1 127	2 390
Struktural/Structural	380	224	604
Eselon V/5th Echelon	-	-	
Eselon IV/4th Echelon	249	192	441
Eselon III/3rd Echelon	109	30	139
Eselon II/2nd Echelon	22	2	24
Eselon I/1st Echelon	-	-	-
Jumlah/Total	3 372	5 491	8 863

Sumber/*Source*: Badan Kepegawaian dan Pengembangan Sumber Daya Manusia Kabupaten Klaten/*Civil Servants and Increase Human Resources of Klaten Regency*

Tabel
Table 2.3.2

Jumlah Aparatur Sipil Negara Menurut Tingkat Pendidikan dan Jenis Kelamin di Kabupaten Klaten, Desember 2020 dan Desember 2021
Number of Civil Servants by Educational Level and Sex in Klaten Regency, Desember 2020 dan Desember 2021

Tingkat Pendidikan <i>Educational Level</i>	2020		
	Laki-laki <i>Male</i>	Perempuan <i>Female</i>	Jumlah <i>Total</i>
(1)	(2)	(3)	(4)
Sampai dengan SD <i>Up to Primary School</i>	48	2	50
SMP/Sederajat <i>General Vocational Junior High School</i>	180	9	189
SMA/Sederajat <i>General/Vocational Senior High School</i>	813	521	1 334
Diploma I, II/Akta I, II <i>Diploma I, II/Akta I, II</i>	140	199	339
Diploma III/Akta III/Sarjana Muda <i>Diploma III/Akta III/Bachelor</i>	221	818	1 039
Tingkat Sarjana/Doktor/Ph.D <i>University Graduates</i>	2 111	3 851	5 962
Jumlah/Total	3 513	5 400	8 913

Lanjutan Tabel/*Continued Table 2.3.2*

Tingkat Pendidikan <i>Educational Level</i>	2021		
	Laki-laki <i>Male</i>	Perempuan <i>Female</i>	Jumlah <i>Total</i>
(1)	(2)	(3)	(4)
Sampai dengan SD <i>Up to Primary School</i>	41	2	43
SMP/Sederajat <i>General Vocational Junior High School</i>	158	7	165
SMA/Sederajat <i>General/Vocational Senior High School</i>	734	423	1 157
Diploma I, II/Akta I, II <i>Diploma I, II/Akta I, II</i>	111	144	255
Diploma III/Akta III/Sarjana Muda <i>Diploma III/Akta III/Bachelor</i>	224	844	1 068
Tingkat Sarjana/Doktor/Ph.D <i>University Graduates</i>	2 104	4 071	6 175
Jumlah/Total	3 372	5 491	8 863

Sumber/Source: Badan Kepegawaian dan Pengembangan Sumber Daya Manusia Kabupaten Klaten/*Civil Servants and Increase Human Resources of Klaten Regency*

Tabel
Table 2.3.2

**Jumlah Aparatur Sipil Negara Menurut Tingkat
Kepangkatan dan Jenis Kelamin di Kabupaten Klaten,
Desember 2020 dan Desember 2021**
*Number of Civil Servants by Hierarchy and Sex in Klaten
Regency, Desember 2020 dan Desember 2021*

Pangkat/Golongan/Ruang Hierarchy	2020		
	Laki-laki Male	Perempuan Female	Jumlah Total
(1)	(2)	(3)	(4)
1. I/A (Juru Muda)	-	-	-
2. I/B (Juru Muda Tingkat I)	1	-	1
3. I/C (Juru)	11	-	11
4. I/D (Juru Tingkat I)	104	-	104
Golongan I/Range I	116	-	116
5. II/A (Pengatur Muda)	82	4	86
6. II/B (Pengatur Muda Tingkat I)	283	63	346
7. II/C (Pengatur)	262	302	564
8. II/D (Pengatur Tingkat I)	139	143	282
Golongan II/Range II	766	512	1 278
9. III/A (Penata Muda)	309	849	1 158
10. III/B (Penata Muda Tingkat I)	493	1 160	1 653
11. III/C (Penata)	286	487	773
12. III/D (Penata Tingkat I)	390	689	1 079
Golongan III/Range III	1 478	3 185	4 663
13. IV/A (Pembina)	802	1 097	1 899
14. IV/B (Pembina Tingkat I)	321	586	907
15. IV/C (Pembina Utama Muda)	25	16	41
16. IV/D (Pembina Utama Madya)	4	4	8
17. IV/E (Pembina Utama)	1	-	1
Golongan IV/Range IV	1 153	1 703	2 856
Jumlah/Total	3 513	5 400	8 913

Lanjutan Tabel/*Continued Table 2.3.3*

Pangkat/Golongan/Ruang Hierarchy	2021		
	Laki-laki Male	Perempuan Female	Jumlah Total
(1)	(5)	(6)	(7)
1. I/A (Juru Muda)	-	-	-
2. I/B (Juru Muda Tingkat I)	1	-	1
3. I/C (Juru)	1	-	1
4. I/D (Juru Tingkat I)	94	-	94
Golongan I/Range I	96	-	96
5. II/A (Pengatur Muda)	81	4	85
6. II/B (Pengatur Muda Tingkat I)	204	53	257
7. II/C (Pengatur)	305	258	563
8. II/D (Pengatur Tingkat I)	159	202	361
Golongan II/Range II	749	517	1 266
9. III/A (Penata Muda)	450	1 195	1 645
10. III/B (Penata Muda Tingkat I)	434	1 057	1 491
11. III/C (Penata)	281	580	861
12. III/D (Penata Tingkat I)	383	701	1 084
Golongan III/Range III	1 548	3 533	5 081
13. IV/A (Pembina)	629	833	1 462
14. IV/B (Pembina Tingkat I)	315	584	899
15. IV/C (Pembina Utama Muda)	29	19	48
16. IV/D (Pembina Utama Madya)	5	5	10
17. IV/E (Pembina Utama)	1	-	1
Golongan IV/Range IV	979	1 441	2 420
Jumlah/Total	3 372	5 491	8 863

Sumber/*Source*: Badan Kepegawaian dan Pengembangan Sumber Daya Manusia Kabupaten Klaten/*Civil Servants and Increase Human Resources of Klaten Regency*

Tabel
Table 2.3.4**Tim Penggerak PKK dan Tingkat Kepengurusan Menurut Kecamatan, 2021**
PKK Team and Coordinators Level by Subdistrict, 2021

Kecamatan Subdistrict	Tim Penggerak Activator Team		Kepengurusan Management Handling	
	Tingkat Desa Village Level	Tingkat Kecamatan Subdistrict Level	Tingkat Desa Village Level	Tingkat Kecamatan Subdistrict Level
(1)	(2)	(3)	(4)	(5)
01 Prambanan	16	1	583	36
02 Gantiwarno	16	1	438	33
03 Wedi	19	1	677	28
04 Bayat	18	1	622	24
05 Cawas	20	1	662	29
06 Trucuk	18	1	625	24
07 Kalikotes	7	1	302	25
08 Kebonarum	7	1	210	23
09 Jogonalan	18	1	396	24
10 Manisrenggo	16	1	489	22
11 Karangnongko	14	1	440	37
12 Ngawen	13	1	532	28
13 Ceper	18	1	597	24
14 Pedan	14	1	362	25
15 Karangdowo	19	1	456	26
16 Juwiring	19	1	554	26
17 Wonosari	18	1	450	26
18 Delanggu	16	1	665	31
19 Polanharjo	18	1	634	26
20 Karanganom	19	1	540	25
21 Tulung	18	1	427	24
22 Jatinom	18	1	617	23
23 Kemalang	13	1	320	21
24 Klaten Selatan	12	1	484	23
25 Klaten Tengah	9	1	400	25
26 Klaten Utara	8	1	277	28
Kabupaten Klaten	401	26	12 759	686

Sumber/Source: Sekretariat Tim Penggerak PKK Kabupaten Klaten/ PKK Secretariat of Klaten Regency

2.4 KEUANGAN PEMERINTAH GOVERNMENT FINANCE

Tabel 2.4.1 Realisasi Pendapatan Pemerintah Kabupaten Klaten Menurut Jenis Pendapatan (ribu rupiah), 2017–2020
Actual Klaten Regency Government Revenues by Kind of Revenues (thousand rupiahs), 2017–2020

Jenis Pendapatan/Kind of Revenues	2017	2018
(1)	(2)	(3)
1. Pendapatan Asli Daerah (PAD)/Regional Revenue	371 520 334	373 770 434
1.1 Pajak Daerah/Regional Tax	105 307 698	115 301 500
1.2 Retribusi Daerah/Regional Retribution	12 667 981	13 285 654
1.3 Hasil Perusahaan Milik Daerah dan Pengelolaan Kekayaan Daerah yang Dipisahkan/Regional-Owned Company Revenue and Separated Management of Regional Wealth	9 742 871	16 800 999
1.4 Lain-lain PAD yang Sah/Other Regional Revenue	243 801 784	228 382 281
2. Dana Perimbangan/Balance Funds	1 624 715 625	1 662 130 955
2.1 Bagi Hasil Pajak/Tax Sharing Revenue	49 507 654	46 855 792
2.2 Bagi Hasil Bukan Pajak/Sumber Daya Alam/Non-Tax Sharing Revenue/Natural Resources	1 344 701	1 377 798
2.3 Dana Alokasi Umum/General Allocation Fund	1 271 590 068	1 237 967 327
2.4 Dana Alokasi Khusus/Special Allocation Fund	302 273 202	375 930 038
3. Lain-lain Pendapatan yang Sah/Other Revenue	585 081 231	509 530 790
3.1 Pendapatan Hibah/Grant
3.2 Dana Darurat/Emergency Fund
3.3 Dana Bagi Hasil Pajak dari Provinsi dan Pemerintah Daerah Lainnya/Tax Sharing Revenue from Provincial and Other Regional Governments
3.4 Dana Penyesuaian dan Otonomi Daerah/Regional Adjustment and Autonomy Fund
3.5 Bantuan Keuangan dari Provinsi atau Pemerintah Daerah Lainnya/Financial Assistance from Provincial or Other Regional Governments
3.6 Lainnya/Others
Pembiayaan Daerah/Regional Financing	375 166 439	455 685 506
Jumlah/Total	2 956 483 629	3 001 117 685

Lanjutan Tabel/Continued Table 2.4.1

Jenis Pendapatan/Kind of Revenues	2019	2020
(1)	(4)	(5)
1. Pendapatan Asli Daerah (PAD)/Regional Revenue	311 648 401	329 693 262
1.1 Pajak Daerah/Regional Tax	125 444 617	116 132 536
1.2 Retribusi Daerah/Regional Retribution	17 296 913	14 760 621
1.3 Hasil Perusahaan Milik Daerah dan Pengelolaan Kekayaan Daerah yang Dipisahkan/Regional-Owned Company Revenue and Separated Management of Regional Wealth	12 988 398	17 577 664
1.4 Lain-lain PAD yang Sah/Other Regional Revenue	155 918 473	181 492 440
2. Dana Perimbangan/Balance Funds	1 666 073 638	1 516 494 102
2.1 Bagi Hasil Pajak/Tax Sharing Revenue	30 954 237	40 197 246
2.2 Bagi Hasil Bukan Pajak/Sumber Daya Alam/Non-Tax Sharing Revenue/Natural Resources	1 275 750	1 781 143
2.3 Dana Alokasi Umum/General Allocation Fund	1 282 250 122	1 167 212 792
2.4 Dana Alokasi Khusus/Special Allocation Fund	351 593 529	307 302 920
3. Lain-lain Pendapatan yang Sah/Other Revenue	711 631 214	731 678 472
3.1 Pendapatan Hibah/Grant
3.2 Dana Darurat/Emergency Fund
3.3 Dana Bagi Hasil Pajak dari Provinsi dan Pemerintah Daerah Lainnya/Tax Sharing Revenue from Provincial and Other Regional Governments
3.4 Dana Penyesuaian dan Otonomi Daerah/Regional Adjustment and Autonomy Fund
3.5 Bantuan Keuangan dari Provinsi atau Pemerintah Daerah Lainnya/Financial Assistance from Provincial or Other Regional Governments
3.6 Lainnya/Others
Pembiayaan Daerah/Regional Financing	395 412 482	408 687 702
Jumlah/Total	3 084 765 735	2 986 823 538

Sumber/Source: Badan Pengelola Keuangan Daerah Kabupaten Klaten/Regional Financial Management of Klaten Regency

Tabel
Table 2.4.2**Realisasi Belanja Pemerintah Kabupaten Klaten Menurut Jenis Belanja (ribu rupiah), 2017–2020**
Actual Klaten Regency Government Expenditures by Kind of Expenditures (thousand rupiahs), 2017–2020

Jenis Pendapatan <i>Kind of Revenues</i>	2017	2018
(1)	(2)	(3)
1. Belanja Tidak Langsung/<i>Indirect Expenditures</i>	1 716 862 293	1 954 442 601
1.1 Belanja Pegawai/ <i>Personnel Expenditures</i>	1 032 184 119	1 175 845 078
1.2 Belanja Bunga/ <i>Interest Expenditures</i>	-	-
1.3 Belanja Subsidi/ <i>Subsidies Expenditures</i>	-	-
1.4 Belanja Hibah/ <i>Grant Expenditures</i>	48 124 970	55 105 525
1.5 Belanja Bantuan Sosial/ <i>Social Aid Expenditures</i>	1 149 725	2 387 700
1.6 Belanja Bagi Hasil/ <i>Sharing Fund Expenditure</i>	9 970 076	18 529 370
1.7 Belanja Bantuan Keuangan/ <i>Financial Aids Expenditures</i>	625 433 403	697 771 928
1.8 Belanja Tidak Terduga/ <i>Unpredicted Expenditures</i>	-	4 803 000
2. Belanja Langsung/<i>Direct Expenditures</i>	765 263 397	1 018 676 084
2.1 Belanja Pegawai/ <i>Personnel Expenditures</i>	60 119 848	84 875 127
2.2 Belanja Barang dan Jasa/ <i>Goods and Services Expenditures</i>	339 944 351	466 421 285
2.3 Belanja Modal/ <i>Capital Expenditure</i>	364 199 198	467 379 672
3. Pembiayaan Daerah/<i>Regional Financing</i>	474 357 939	27 999 000
Jumlah/<i>Total</i>	2 956 483 629	3 001 117 685

Lanjutan Tabel/*Continued Table 2.4.2*

Jenis Pendapatan <i>Kind of Revenues</i>	2019	2020
(1)	(4)	(5)
1. Belanja Tidak Langsung/<i>Indirect Expenditures</i>	1 816 935 737	1 849 875 873
1.1 Belanja Pegawai/ <i>Personnel Expenditures</i>	998 225 473	931 415 681
1.2 Belanja Bunga/ <i>Interest Expenditures</i>	-	-
1.3 Belanja Subsidi/ <i>Subsidies Expenditures</i>	122 478	1 988 515
1.4 Belanja Hibah/ <i>Grant Expenditures</i>	49 234 334	97 547 602
1.5 Belanja Bantuan Sosial/ <i>Social Aid Expenditures</i>	4 891 750	3 511 725
1.6 Belanja Bagi Hasil/ <i>Sharing Fund Expenditure</i>	14 346 948	13 255 264
1.7 Belanja Bantuan Keuangan/ <i>Financial Aids Expenditures</i>	750 114 754	711 566 332
1.8 Belanja Tidak Terduga/ <i>Unpredicted Expenditures</i>	-	90 590 754
2. Belanja Langsung/<i>Direct Expenditures</i>	865 420 997	695 288 622
2.1 Belanja Pegawai/ <i>Personnel Expenditures</i>	91 726 101	114 604 642
2.2 Belanja Barang dan Jasa/ <i>Goods and Services Expenditures</i>	465 549 492	423 557 260
2.3 Belanja Modal/ <i>Capital Expenditure</i>	308 145 404	157 126 720
3. Pembiayaan Daerah/<i>Regional Financing</i>	402 409 001	1 000 000
Jumlah/<i>Total</i>	3 084 765 735	2 546 164 495

Sumber/*Source*: Badan Pengelolaan Keuangan Daerah Kabupaten Klaten/*Regional Financial Management of Klaten Regency*

BAB
Chapter

3

PENDUDUK DAN KETENAGAKERJAAN

Population and Employment



1,267 juta jiwa
MILLION



5,48

Tingkat Pengangguran Terbuka
Unemployment Rate



596.661
penduduk bekerja
Working

2021

Sumber: Kabupaten Klaten Dalam Angka 2022
Source: Klaten Regency in Figures 2022

PENJELASAN TEKNIS

TECHNICAL NOTES

- | | |
|---|--|
| <p>1. Salah satu sumber data kependudukan adalah sensus penduduk yang dilaksanakan setiap sepuluh tahun sekali. Sensus penduduk telah dilaksanakan sebanyak tujuh kali sejak Indonesia merdeka, yaitu tahun 1961, 1971, 1980, 1990, 2000, 2010, dan 2020.</p> | <p>1. One of the sources of demographic data is population census, which is conducted every ten years. Population Census has been conducted seven times since Indonesia's independence: 1961, 1971, 1980, 1990, 2000, 2010, and 2020.</p> |
| <p>2. Keenam sensus penduduk sebelumnya dilaksanakan dengan menggunakan metode tradisional, yaitu mencatat setiap penduduk dari rumah ke rumah. Pertama kalinya dalam sejarah sensus penduduk di Indonesia, Sensus Penduduk 2020 (SP2020) menggunakan metode kombinasi yaitu dengan memanfaatkan data Administrasi Kependudukan (Admuduk) dari Direktorat Jenderal Kependudukan dan Pencatatan Sipil (Ditjen Dukcapil) Kementerian Dalam Negeri (Kemendagri) sebagai data dasar pelaksanaan SP2020. Hal ini dirancang dan dilaksanakan sebagai upaya untuk mewujudkan "SATU DATA KEPENDUDUKAN INDONESIA".</p> | <p>2. The previous six population censuses were carried out using the traditional method, canvassing each person door-to-door. For the first time in the history of the population census in Indonesia, the 2020 Population Census (PC2020) used a combined method, that is utilizing Population Administration data managed by the Directorate General of Population and Civil Registration of the Ministry of Home Affairs as the basic data for the population census. This is designed and implemented as an effort to realize "ONE INDONESIAN POPULATION DATA".</p> |
| <p>3. SP2020 mencakup seluruh penduduk yang tinggal di wilayah teritorial Indonesia, mencakup Warga Negara Indonesia (WNI) dan Warga Negara Asing (WNA) yang telah menetap atau</p> | <p>3. PC2020 covered all residents who live in Indonesia's territory, including Indonesian citizens (WNI) and foreign citizens (WNA) who have stayed or plan to stay in Indonesian territory for at least</p> |

PENJELASAN TEKNIS

berencana menetap di wilayah Indonesia selama minimal satu tahun. WNI yang dicakup juga termasuk mereka yang berada di luar negeri, yaitu Anggota Korps Diplomatik Republik Indonesia beserta keluarganya di luar negeri dan Anggota TNI/POLRI beserta keluarganya yang sedang melakukan misi perdamaian di luar negeri.

4. Untuk tahun yang tidak dilaksanakan sensus penduduk, data kependudukan diperoleh dari hasil proyeksi penduduk. Proyeksi penduduk merupakan suatu perhitungan ilmiah yang didasarkan pada asumsi dari komponen-komponen perubahan penduduk, yaitu kelahiran, kematian, dan migrasi (migrasi internasional dan migrasi risen antar provinsi). Proyeksi penduduk interim 2020-2023 dihitung menggunakan data dasar penduduk hasil perapihan umur dari data Administrasi Kependudukan dan SP2020 dengan menggunakan asumsi Angka Kelahiran Total sejak tahun 2020 konstan 2, (sesuai Proyeksi Survei Penduduk antar Sensus (SUPAS) 2015-2045), Angka Kematian Bayi (AKB) meneruskan hasil Proyeksi SUPAS2015-2045, dan pola migrasi 2020 sama dengan pola migrasi hasil SUPAS

TECHNICAL NOTES

one year. The Indonesian citizens who are covered also include those who are abroad, namely members of the Diplomatic Corps of the Republic of Indonesia and their families abroad and members of the TNI/POLRI and their families who are carrying out Peacekeeping Missions abroad.

4. For the periods besides the census year, population projection is applied to estimate population for those years. The population projection is an estimation based on the demographic components, such as birth, death, and migration (international migration and recent migration). The interim population projection for 2020-2023 is calculated from the single age smoothed combined from Population Administration Data and the 2020 Population Census. It uses the assumption that the Total Fertility Rate (TFR) since 2020 is constant at 2.1 (according to the population projection of 2015-2045 Intercensal Population Survey (SUPAS)), Infant Mortality Rate (IMR) continues the results of the 2015-2045 SUPAS Projection, and the 2020 migration pattern is the same as the pattern of migration in SUPAS2015 results.

PENJELASAN TEKNIS

TECHNICAL NOTES

2015.

- | | |
|---|--|
| <p>5. Dalam publikasi ini, data yang disajikan merupakan hasil SP2020 (September), dan hasil proyeksi penduduk interim 2020-2023 (pertengahan tahun/Juni)</p> | <p>5. The data presented in this publication are the PC2020 results (September) and the result of interim population projection 2020-2023 (midyear/June).</p> |
| <p>6. Penduduk Indonesia adalah semua orang yang berdomisili di wilayah teritorial Indonesia, mencakup Warga Negara Indonesia (WNI) dan Warga Negara Asing (WNA) yang telah menetap selama satu tahun atau lebih atau berencana menetap di wilayah Indonesia selama minimal satu tahun. Pada sensus sebelumnya referensi waktu dalam konsep kependudukan adalah enam bulan. Perubahan ini didasari oleh UU No. 24 Tahun 2013 tentang Perubahan atas UU No. 23 Tahun 2006 tentang Administrasi Kependudukan pada Pasal 15.</p> | <p>6. The population of Indonesia are all people who live in Indonesia's territory, including Indonesian citizens and foreign citizens who have lived for one year or more or plan to stay in Indonesia territory for at least one year. In the previous census the time reference in the population concept was six months. This change is based on Law no.24 of 2013 concerning Amendments to Law no. 23 of 2006 concerning Population Administration in Article 15.</p> |
| <p>7. Laju pertumbuhan penduduk per tahun adalah angka yang menunjukkan rata-rata tingkat penambahan penduduk per tahun dalam jangka waktu tertentu. Angka ini dinyatakan sebagai persentase dari penduduk dasar. Metode penghitungan laju pertumbuhan penduduk yang digunakan oleh BPS adalah metode geometrik.</p> | <p>7. Annual population growth rate is a number that shows the average rate of population growth per year in a certain period. This rate is a percentage of the basic population. The method used by Statistics Indonesia is the geometric method</p> |

PENJELASAN TEKNIS

- 8. Kepadatan penduduk adalah ukuran persebaran penduduk yang menunjukkan jumlah penduduk untuk setiap kilometer persegi luas wilayah.
- 9. Rasio jenis kelamin adalah perbandingan antara jumlah penduduk laki-laki dan jumlah penduduk perempuan pada suatu daerah dan waktu tertentu, yang biasanya dinyatakan dalam banyaknya penduduk laki-laki per 100 perempuan.

TECHNICAL NOTES

- 8. Population density is a measure of the distribution of the population which shows the total population for each square kilometer of area.
- 9. 5. Sex ratio is the ratio between total male population and female population in a certain area and at a certain time, which is usually stated in the number of male residents per 100 females.

ULASAN

Berdasarkan hasil Proyeksi Penduduk Interim 2020–2023 (Pertengahan tahun/Juni), jumlah penduduk Kabupaten Klaten sebanyak 1.267.272 jiwa, terdiri dari 632.224 jiwa laki-laki dan 637.904 jiwa perempuan. Penduduk terbanyak berada di Kecamatan Trucuk sebanyak 6,13%, sedangkan penduduk terpadat berada di Kecamatan Klaten Utara, yaitu 4.745 jiwa/km².

Penduduk terbanyak berada pada kelompok umur 35-39 tahun, yaitu sebesar 96.812 jiwa, sedang penduduk dengan jumlah terkecil berada pada kelompok umur 70-74 tahun sebesar 34.596 jiwa.

Menurut hasil Survei Angkatan Kerja Nasional (SAKERNAS), pada Tahun 2021 sebanyak 596.661 jiwa merupakan penduduk yang bekerja, sedangkan pengangguran berjumlah 34.584 jiwa.

DESCRIPTION

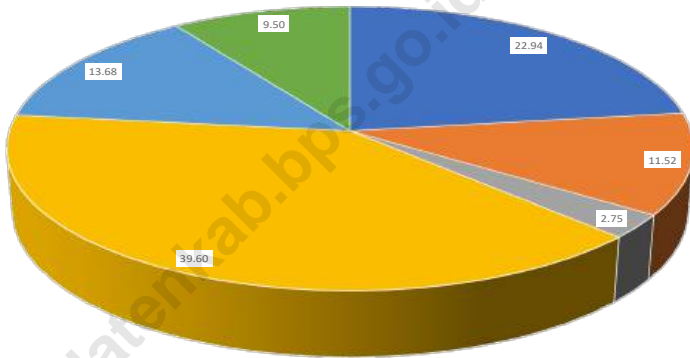
Based on the results of the Interim Population Projection 2020–2023 (Mid year/June), the total population of Klaten Regency is 1,267,272 people, consisting of 632,224 males and 637,904 females. The largest population is in Trucuk Subdistrict as much as 6.13%, while the densest population is in Klaten Utara Subdistrict, which is 4,745 people /km².

The largest population is in the 35-39 year age group, which is 96.812 people, while the smallest population is in the 70-74 year age group of 34.596 people.

According to the results of the National Labor Force Survey (SAKERNAS), in 2021 as many as 596,661 people are working residents, while the unemployed are 34,584 people.

Gambar 3.1
Figures

Penduduk Berumur 15 Tahun Ke Atas yang Bekerja Selama Seminggu yang Lalu Menurut Status Pekerjaan Utama dan Jenis Kelamin di Kabupaten Klaten, 2021
Population 15 Years of Age and Over who Worked During The Previous Week by Main Employment Status and Sex in Klaten Regency, 2021

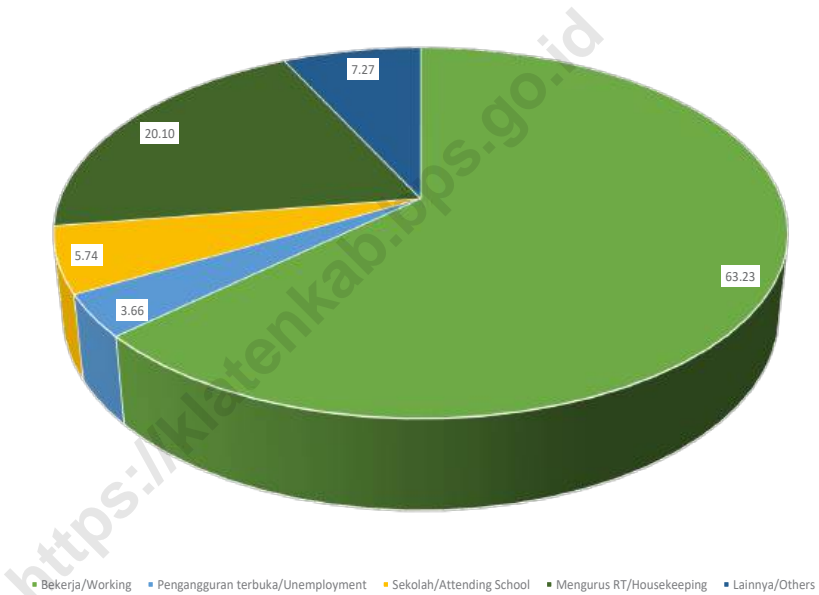


- Berusaha sendiri/Own account worker
- Berusaha dibantu buruh tidak tetap/buruh tidak dibayar /Employer assisted by temporary worker/unpaid worker
- Berusaha dibantu buruh tetap/buruh dibayar/Employer assisted by permanent worker/paid worker
- Buruh/Karyawan/Pegawai/Employee
- Pekerja bebas/Casual worker
- Pekerja keluarga/tak dibayar/Family worker/unpaid worker

Sumber/Source : BPS, Survei Angkatan Kerja Nasional (Sakernas) Agustus/BPS-Statistics Indonesia, August National Labor Force Survey

Gambar 3.2
Figures

Jumlah Penduduk Berumur 15 Tahun Keatas Menurut Jenis Kegiatan Selama Seminggu yang Lalu dan Jenis Kelamin di Kabupaten Klaten, 2021
Population Aged 15 Years and Over by Type of Activity During The Previous Week and Sex in Klaten Regency, 2021



Sumber/Source : BPS, Survei Angkatan Kerja Nasional (Sakernas) Agustus/BPS-Statistics Indonesia, August National Labor Force Survey

3.1 PENDUDUK POPULATION

Tabel
Table 3.1.1

Penduduk, Laju Pertumbuhan Penduduk, Distribusi Persentase Penduduk, Kepadatan Penduduk, Rasio Jenis Kelamin Penduduk Menurut Kecamatan di Kabupaten Klaten, 2020 dan 2021
Population, Population Growth Rate, Percentage Distribution of Population, Population Density, and Population Sex Ratio by Subdistrict in Klaten Regency, 2020 and 2021

Kecamatan Subdistrict	Penduduk Population		Laju Pertumbuhan Penduduk per Tahun Annual Population Growth Rate (%)	
	2020 ¹	2021 ²	2010-2020 ³	2020-2021 ⁴
(1)	(2)	(3)	(4)	(5)
01 Prambanan	52 592	52 970	1,25	0,0072
02 Gantiwarno	38 144	38 398	1,20	0,0067
03 Wedi	51 442	51 683	1,00	0,0047
04 Bayat	61 191	61 755	1,45	0,0092
05 Cawas	56 101	56 450	1,15	0,0062
06 Trucuk	77 206	77 636	1,09	0,0056
07 Kalikotes	37 051	37 348	1,33	0,0080
08 Kebonarum	19 289	19 355	0,87	0,0034
09 Jogonalan	59 628	60 030	1,20	0,0067
10 Manisrenggo	43 242	43 546	1,23	0,0070
11 Karangnongko	36 304	36 543	1,19	0,0066
12 Ngawen	45 235	45 543	1,21	0,0068
13 Ceper	64 305	64 615	1,01	0,0048
14 Pedan	46 942	47 184	1,04	0,0052
15 Karangdowo	42 515	42 741	1,06	0,0053
16 Juwiring	57 764	57 933	0,82	0,0029
17 Wonosari	62 115	62 316	0,85	0,0032
18 Delanggu	41 041	41 037	0,52	-0,0001
19 Polanharjo	40 065	40 264	1,02	0,0050
20 Karanganom	45 219	45 485	1,12	0,0059
21 Tulung	51 850	52 293	1,39	0,0085
22 Jatinom	58 953	59 333	1,18	0,0064
23 Kemalang	38 547	38 813	1,22	0,0069
24 Klaten Selatan	44 316	44 448	0,83	0,0030
25 Klaten Tengah	40 421	40 297	0,22	-0,0031
26 Klaten Utara	49 028	49 256	0,99	0,0047
Kabupaten Klaten	1 260 506	1 267 272	1,06	0,01

Lanjutan Tabel/Continued Table 3.1.1

Kecamatan Subdistrict	Persentase Penduduk Percentage of Total Population		Kepadatan Penduduk (per km ²) ³ Population Density per sq.km	
	2020 ¹	2021 ²	2020 ¹	2021 ²
(1)	(6)	(7)	(8)	(9)
01 Prambanan	4,17	4,18	2 153,64	2 169,12
02 Gantiwarno	3,03	3,03	1 487,68	1 497,58
03 Wedi	4,08	4,08	2 110,01	2 119,89
04 Bayat	4,85	4,87	1 551,89	1 566,19
05 Cawas	4,45	4,45	1 627,53	1 637,66
06 Trucuk	6,13	6,13	2 283,53	2 296,24
07 Kalikotes	2,94	2,95	2 854,47	2 877,35
08 Kebonarum	1,53	1,53	1 994,73	2 001,55
09 Jogonalan	4,73	4,74	2 233,26	2 248,31
10 Manisrenggo	3,43	3,44	1 603,93	1 615,21
11 Karangnongko	2,88	2,88	1 357,67	1 366,60
12 Ngawen	3,59	3,59	2 662,45	2 680,58
13 Ceper	5,10	5,10	2 631,14	2 643,82
14 Pedan	3,72	3,72	2 448,72	2 461,35
15 Karangdowo	3,37	3,37	1 454,50	1 462,23
16 Juwiring	4,58	4,57	1 939,04	1 944,71
17 Wonosari	4,93	4,92	1 994,70	2 001,16
18 Delanggu	3,26	3,24	2 186,52	2 186,31
19 Polanharjo	3,18	3,18	1 680,58	1 688,93
20 Karanganom	3,59	3,59	1 879,43	1 890,48
21 Tulung	4,11	4,13	1 620,31	1 634,16
22 Jatinom	4,68	4,68	1 659,25	1 669,94
23 Kemalang	3,06	3,06	746,17	751,32
24 Klaten Selatan	3,52	3,51	3 071,10	3 080,25
25 Klaten Tengah	3,21	3,18	4 531,50	4 517,60
26 Klaten Utara	3,89	3,89	4 723,31	4 745,28
Kabupaten Klaten	100,00	100,00	1 922,79	1 933,11

Lanjutan Tabel/Continued Table 3.1.1

Kecamatan Subdistrict	Rasio Jenis Kelamin Population Sex Ratio	
	2020 ¹	2021 ²
(1)	(10)	(11)
01 Prambanan	98,36	98,19
02 Gantiwarno	99,57	99,56
03 Wedi	99,22	99,36
04 Bayat	99,65	99,77
05 Cawas	97,65	97,73
06 Trucuk	101,39	101,42
07 Kalikotes	100,45	100,50
08 Kebonarum	97,31	97,30
09 Jogonalan	99,87	99,76
10 Manisrenggo	98,16	98,14
11 Karangnongko	98,03	97,95
12 Ngawen	100,67	100,56
13 Ceper	100,17	100,05
14 Pedan	99,88	99,83
15 Karangdowo	97,88	97,82
16 Juwiring	99,48	99,56
17 Wonosari	99,32	99,25
18 Delanggu	99,31	99,36
19 Polanharjo	97,41	97,33
20 Karanganom	98,63	98,64
21 Tulung	99,55	99,54
22 Jatinom	100,51	100,52
23 Kemalang	99,27	99,04
24 Klaten Selatan	98,36	98,10
25 Klaten Tengah	96,50	96,45
26 Klaten Utara	97,78	97,52
Kabupaten Klaten	99,16	99,12

Catatan/Note: ¹Hasil Sensus Penduduk (SP) 2020 (September)/The Result of 2020 Population Census (September)

²Hasil Proyeksi Penduduk Interim 2020–2023 (Pertengahan tahun/Juni)/The result of Interim Population Projection 2020–2023 (mid year/June)

³Laju pertumbuhan penduduk dihitung berdasarkan penduduk tahun 2010 (Mei) dibandingkan dengan penduduk tahun 2020 (September)/ The growth rate refers to the change of the population in 2010 (May) to the population in 2020 (September)

⁴Laju pertumbuhan penduduk dihitung berdasarkan penduduk tahun 2020 (September) dibandingkan dengan penduduk tahun 2021 (Juni)/ The growth rate refers to the change of the population in 2020 (September) to the population in 2021 (June)

⁵Luas provinsi berdasarkan Peraturan Menteri Dalam Negeri Nomor 72 Tahun 2019 tanggal 25 Oktober 2019/Province area Based on Minister of Home Affairs Regulation Number 72/2019, October 25th, 2019

Sumber/Source: BPS dan Kementerian Dalam Negeri/BPS-Statistics Indonesia and Ministry of Home Affairs

Tabel
Table 3.1.2

Jumlah Penduduk Menurut Kelompok Umur dan Jenis Kelamin di Kabupaten Klaten, 2021
Population by Age Groups and Sex in Klaten Regency, 2021

Kelompok Umur <i>Age Groups</i>	Jenis Kelamin/Sex		
	Laki-Laki <i>Male</i>	Perempuan <i>Female</i>	Jumlah <i>Total</i>
(1)	(2)	(3)	(4)
0–4	44 058	41 637	85 695
5–9	43 451	41 487	84 938
10–14	47 236	45 010	92 246
15–19	48 313	44 651	92 964
20–24	45 765	43 157	88 922
25–29	45 209	43 715	88 924
30–34	45 911	45 717	91 628
35–39	49 064	47 748	96 812
40–44	48 623	47 681	96 304
45–49	45 808	46 188	91 996
50–54	43 040	45 109	88 149
55–59	37 014	40 644	77 658
60–64	30 663	33 731	64 394
65–69	23 981	27 393	51 374
70–74	15 552	19 044	34 596
75+	17 157	23 515	40 672
Kabupaten Klaten	630 845	636 427	1 267 272

Catatan/Note: Hasil Proyeksi Penduduk Interim 2020–2023 (Pertengahan tahun/Juni)/ *The result of Interim Population Projection 2020–2023 (mid year/June)*

Sumber/Source: BPS/BPS-Statistics Indonesia

Tabel
Table 3.1.3**Akta yang diterbitkan Berdasarkan Jenis dan Bulan di Kabupaten Klaten, 2021**
Certificate Published by Type and Month in Klaten Regency, 2021

Bulan Month	AKta Kelahiran Birth Certificate		AKta Kematian Deed of Death	AKta Perceraian Divorce Certificate	AKta Perkawinan Marriage Certificate
	Lapor Terlambat Late	Lapor Umum Usualy			
(1)	(2)	(3)	(4)	(5)	(6)
Januari/January	626	951	320	4	50
Februari/February	699	855	355	6	46
Maret/March	887	1 093	419	10	49
April/April	816	1 135	423	6	30
Mei/May	584	968	517	5	37
Juni/June	993	1 250	1 039	3	52
Juli/July	667	933	1 617	1	63
Agustus/August	810	1 016	2 273	6	45
September/September	1 037	1 049	1 906	2	43
Oktober/October	870	1 063	1 957	2	62
November/November	860	958	1 517	6	61
Desember/December	933	1 125	1 675	6	75
Kabupaten Klaten	9 782	12 396	14 018	57	613

Sumber/Source: Dinas Kependudukan dan Pencatatan Sipil Kabupaten Klaten/Population Service and Civil Registration of Klaten Regency

Tabel
Table 3.1.4

Jumlah Nikah, Talak, Cerai dan Rujuk di Kabupaten Klaten, 2021
Number of Marriage, Talak, Divorce and Reconciliation in Klaten Regency, 2021

Kecamatan Subdistrict	Nikah Marriage	Talak	Cerai Divorve	Rujuk Reconciliation
(1)	(2)	(3)	(4)	(5)
01 Prambanan	291	-	-	-
02 Gantiwarno	221	15	44	-
03 Wedi	311	-	-	-
04 Bayat	400	-	-	-
05 Cawas	344	2	13	-
06 Trucuk	505	-	-	-
07 Kalikotes	242	-	-	-
08 Kebonarum	102	-	-	-
09 Jogonalan	302	9	14	-
10 Manisrenggo	250	-	-	-
11 Karangnongko	209	1	4	-
12 Ngawen	251	-	-	-
13 Ceper	375	13	54	-
14 Pedan	283	-	-	-
15 Karangdowo	254	15	57	-
16 Juwiring	404	23	55	-
17 Wonosari	406	-	-	-
18 Delanggu	293	-	-	-
19 Polanharjo	260	7	27	1
20 Karanganom	292	2	3	-
21 Tulung	345	31	55	-
22 Jatinom	353	-	-	-
23 Kemalang	230	-	-	-
24 Klaten Selatan	225	8	25	-
25 Klaten Tengah	277	-	-	-
26 Klaten Utara	356	5	7	28
Kabupaten Klaten	7 781	131	358	29

Sumber/Source: Kementerian Agama Kabupaten Klaten/Ministry of Religious Affairs of Klaten Regency

Tabel
Table 3.1.5**Data Perceraian Menurut Bulan di Kabupaten Klaten, 2021**
Divorce Data by Month in Klaten Regency, 2021

Bulan Month	Akta Perceraian ¹ Divorce Certificate
(1)	(2)
Januari/January	81
Februari/February	163
Maret/March	184
April/April	119
Mei/May	123
Juni/June	153
Juli/July	132
Agustus/August	148
September/September	192
Oktober/October	132
November/November	145
Desember/December	112
Kabupaten Klaten	1 684

Catatan/Note: ¹Data Pengadilan Agama merupakan perceraian untuk penduduk muslim, sedangkan data Pengadilan Negeri untuk penduduk non Muslim/Religious Court data is for divorcees for Muslim residents, while District Court data is for non-Muslim residents

Sumber/Source: Pengadilan Agama Kabupaten Klaten/Religious Courts of Klaten Regency
Pengadilan Negeri Kabupaten Klaten/District Courts of Klaten Regency

3.2 KETENAGAKERJAAN EMPLOYMENT

Tabel 3.2.1 Jumlah Penduduk Berumur 15 Tahun Keatas Menurut Jenis Kegiatan Selama Seminggu yang Lalu dan Jenis Kelamin di Kabupaten Klaten, 2021
Population Aged 15 Years and Over by Type of Activity During The Previous Week and Sex in Klaten Regency, 2021

Kegiatan Utama <i>Main Activity</i>	Jenis Kelamin/Sex		
	Laki-Laki <i>Male</i>	Perempuan <i>Female</i>	Jumlah <i>Total</i>
(1)	(2)	(3)	(4)
I. Angkatan Kerja/<i>Economically Active</i>	357 068	274 177	631 245
1. Bekerja/ <i>Working</i>	337 031	259 630	596 661
2. Pengangguran Terbuka/ <i>Unemployment</i>	20 037	14 547	34 584
II. Bukan Angkatan Kerja/<i>Economically Inactive</i>	101 709	210 710	312 419
1. Sekolah/ <i>Attending School</i>	26 225	27 936	54 161
2. Mengurus Rumah Tangga/ <i>Housekeeping</i>	28 436	161 228	189 664
3. Lainnya/ <i>Others</i>	47 048	21 546	68 594
Jumlah/<i>Total</i>	458 777	484 887	943 664

Sumber/*Source*: BPS, Survei Angkatan Kerja Nasional (Sakernas) Agustus/BPS-Statistics Indonesia, August National Labor Force Survey

Tabel
Table 3.2.2

Penduduk Berumur 15 Tahun ke Atas Menurut Pendidikan Tertinggi yang Ditamatkan dan Jenis Kegiatan Selama Seminggu yang Lalu di Kabupaten Klaten, 2021
Population 15 Years of Age and Over by Educational Attainment and Type of Activity During the Previous Week in Klaten Regency, 2021

Pendidikan Tertinggi yang Ditamatkan ¹ <i>Educational Attainment¹</i>	Angkatan Kerja/ <i>Economically Active</i>			Persentase Bekerja terhadap Angkatan Kerja <i>Percentage of Working to Economically Active</i>
	Bekerja <i>Working</i>	Pengangguran ² <i>Unemployment²</i>	Jumlah Angkatan Kerja <i>Total of Economically Active</i>	
(1)	(2)	(3)	(4)	(5)
0	169 586	5 205	174 791	97,02
1	105 048	7 380	112 428	93,44
2	251 686	20 224	271 910	92,56
3	70 341	1 775	72 116	97,54
Jumlah/Total	596 661	34 584	631 245	94,52

Lanjutan Tabel/*Continued Table 3.2.2*

Pendidikan Tertinggi yang Ditamatkan ¹ <i>Educational Attainment ¹</i>	Bukan Angkatan Kerja <i>Not Economically Active</i>	Jumlah Total	Persentase Angkatan Kerja terhadap Penduduk Usia Kerja <i>Percentage of Economically Active to Working Age Population</i>
(1)	(6)	(7)	(8)
0	128 721	478 303	36,54
1	77 541	302 397	37,18
2	88 478	632 298	43,00
3	17 710	161 942	44,53
Jumlah/Total	312 450	1 574 940	40,08

Catatan/Note: ¹ 0. ≤ Sekolah Dasar (SD)/≤ *Primary School*
 1. Sekolah Menengah Pertama/*Junior High School*
 2. Sekolah Menengah Atas/*Senior High School*
 3. Perguruan Tinggi/*Collage*
² 1. Mencari pekerjaan/*Looking for work*
 2. Mempersiapkan usaha/*Establishing a new business/firm*
 3. Merasa tidak mungkin mendapat pekerjaan/*Hopeless of job*
 4. Sudah punya pekerjaan tetapi belum mulai bekerja/*Have a job in future start*

Sumber/Source: BPS, Survei Angkatan Kerja Nasional (Sakernas) Agustus/BPS-Statistics Indonesia, August National Labor Force Survey

Tabel
Table 3.2.3**Penduduk Berumur 15 Tahun Ke Atas yang Bekerja Selama Seminggu yang Lalu Menurut Status Pekerjaan Utama dan Jenis Kelamin di Kabupaten Klaten, 2021**
Population 15 Years of Age and Over who Worked During The Previous Week by Main Employment Status and Sex in Klaten Regency, 2021

Status Pekerjaan Utama Main Employment Status	Laki-Laki Male	Perempuan Female	Jumlah Total
(1)	(2)	(3)	(4)
Berusaha sendiri <i>Own account worker</i>	72 165	64 694	136 859
Berusaha dibantu buruh tidak tetap/buruh tidak dibayar <i>Employer assisted by temporary worker/unpaid worker</i>	41 498	27 261	68 759
Berusaha dibantu buruh tetap/buruh dibayar <i>Employer assisted by permanent worker/paid worker</i>	14 482	1 956	16 438
Buruh/Karyawan/Pegawai/ <i>Employee</i>	124 841	111 430	236 271
Pekerja bebas <i>Casual worker</i>	63 293	18 344	81 637
Pekerja keluarga/tak dibayar <i>Family worker/unpaid worker</i>	20 752	35 945	56 697
Jumlah/Total	337 031	259 630	596 661

Sumber/Source: BPS, Survei Angkatan Kerja Nasional (Sakernas) Agustus/BPS-Statistics Indonesia, August National Labor Force Survey

Tabel
Table 3.2.4

**Pencari Kerja Menurut Bulan dan Jenis Kelamin di
Kabupaten Klaten, 2021**
*Number of Registered Job by Applicant and Sex in Klaten
Regency, 2021*

Kecamatan <i>Subdistrict</i>	Laki-laki <i>Male</i>	Perempuan <i>Female</i>	Jumlah <i>Total</i>
(1)	(2)	(3)	(4)
Januari/ <i>January</i>	667
Februari/ <i>February</i>	397
Maret/ <i>March</i>	374
April/ <i>April</i>	241
Mei/ <i>May</i>	493
Juni/ <i>June</i>	1 150
Juli/ <i>July</i>	355
Agustus/ <i>August</i>	477
September/ <i>September</i>	568
Oktober/ <i>October</i>	426
November/ <i>November</i>	525
Desember/ <i>December</i>	1 418
Kabupaten Klaten	7 091

Sumber/*Source*: Dinas Perindustrian dan Tenaga Kerja Kabupaten Klaten/*Industry and Workers Affairs of Klaten Regency*

Tabel
Table 3.2.5**Pencari Kerja Terdaftar Menurut Kecamatan dan Jenis Kelamin di Kabupaten Klaten, 2021**
Number of Registered Job Applicants by Subdistrict and Sex in Klaten Regency, 2021

Kecamatan Subdistrict	Pencari Kerja Terdaftar Registered Job Applicants		
	Laki-Laki Male	Perempuan Female	Jumlah Total
(1)	(2)	(3)	(4)
01 Prambanan	144
02 Gantiwarno	146
03 Wedi	305
04 Bayat	396
05 Cawas	247
06 Trucuk	476
07 Kalikotes	187
08 Kebonarum	96
09 Jogonalan	245
10 Manisrenggo	141
11 Karangnongko	162
12 Ngawen	303
13 Ceper	392
14 Pedan	232
15 Karangdowo	171
16 Juwiring	216
17 Wonosari	220
18 Delanggu	290
19 Polanharjo	411
20 Karanganom	421
21 Tulung	661
22 Jatinom	575
23 Kemalang	180
24 Klaten Selatan	178
25 Klaten Tengah	135
26 Klaten Utara	161
Kabupaten Klaten	7 091

BAB 4

CHAPTER 4

SOSIAL DAN KESEJAHTERAAN RAKYAT

SOCIAL AND WELFARE

JUMLAH FASILITAS KESEHATAN DI KABUPATEN KLATEN TAHUN 2021

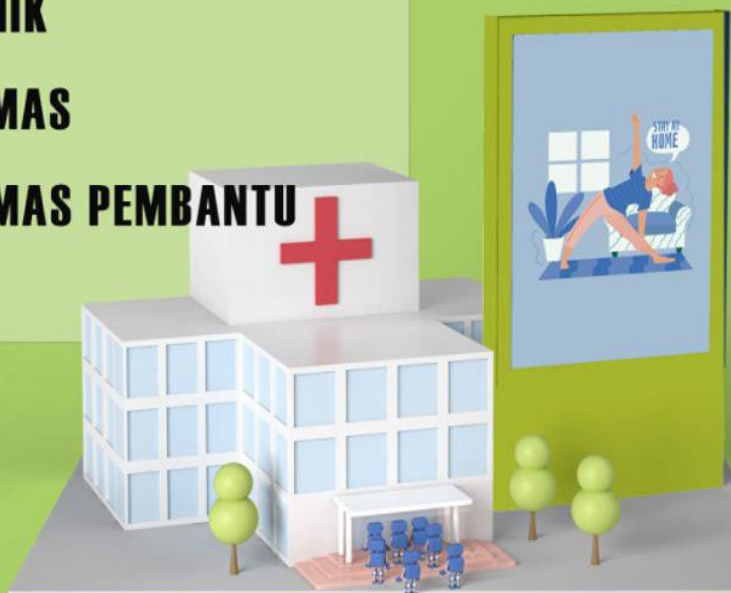
13 RUMAH SAKIT

62 POLIKLINIK

36 PUSKESMAS

80 PUSKESMAS PEMBANTU

119 APOTEK



Sumber: Kabupaten Klaten Dalam Angka 2022
Source: Klaten Regency in Figures 2022

PENJELASAN TEKNIS

1. Jenjang Pendidikan formal terdiri atas pendidikan dasar, pendidikan menengah, dan pendidikan tinggi. Jenis pendidikan yang diajarkan mencakup pendidikan umum, kejuruan akademik, profesi, vokasi, keagamaan, dan khusus.
2. Pendidikan dasar berbentuk Sekolah Dasar (SD) dan Madrasah Ibtidaiyah (MI) atau bentuk lain yang sederajat serta Sekolah Menengah Pertama (SMP) dan Madrasah Tsanawiyah (MTs) atau bentuk lain yang sederajat.
3. Pendidikan Menengah berbentuk Sekolah Menengah Atas (SMA), Madrasah Aliyah (MA), Sekolah Menengah Kejuruan (SMK), dan Madrasah Aliyah Kejuruan, atau bentuk lain yang sederajat.
4. Pendidikan Tinggi merupakan jenjang pendidikan setelah pendidikan menengah yang mencakup program pendidikan diploma, sarjana, magister, spesialis, dan doktor yang diselenggarakan oleh perguruan tinggi. Perguruan tinggi dapat berbentuk akademi, politeknik, sekolah tinggi, atau institut.
5. Rumah Sakit adalah tempat pemeriksaan dan perawatan kesehatan, biasanya berada di bawah pengawasan dokter/tenaga medis, yang melayani penderita yang sakit untuk berobat rawat jalan atau rawat inap. Undang-undang RI No. 44 Tahun 2009 tentang rumah sakit mengelompokkan rumah sakit berdasarkan jenis pelayanan yang

TECHNICAL NOTES

1. *The Formal Education Level consists of primary education, secondary education, and high education. The kind of education that taught consists of general education, vocational, academic, professional, religious, and specific education.*
2. *The primary education consists of Elementary School and Islamic Elementary School or other equivalent forms and Junior High School and MTs or other equivalent forms.*
3. *The Secondary Education consists of the senior high school, Madrassah Aliyah, Vocational Madrasah Aliyah, or other equivalent forms.*
4. *The tertiary Education consists of the education level after the secondary education that consists of diplomas, bachelor, master, specialist, and doctoral degrees that are held by the college. The universities can be academy, polytechnic, college, or institute*
5. *Hospital is a place for health check, usually controlled/supervised by doctors/medical personnel to serve the ill patients to get outpatient or inpatient treatment services. The law of the Republic of Indonesia Number 44 year 2009 concernin gabout hospital have been grouping hospital based on the type of service being given into:*

diberikan menjadi:

- Rumah Sakit Umum adalah rumah sakit yang memberikan pelayanan kesehatan pada semua bidang dan jenis penyakit.
- Rumah Sakit Khusus adalah rumah sakit yang memberikan pelayanan utama pada satu bidang atau satu jenis penyakit tertentu berdasarkan disiplin ilmu, golongan umur, organ, jenis penyakit, atau kekhususan lainnya.
- Rumah Sakit Bersalin adalah rumah sakit khusus untuk persalinan, dilengkapi pelayanan spesialis pemeriksaan kehamilan, persalinan, rawat inap, dan rawat jalan ibu dan anak yang berada di bawah pengawasan dokter spesialis kandungan.
- Rumah Bersalin adalah sarana pelayanan kesehatan dengan izin sebagai rumah bersalin, dilengkapi pelayanan pemeriksaan kehamilan, persalinan, serta pemeriksaan ibu dan anak yang berada di bawah pengawasan bidan senior.
- Poliklinik adalah sarana kesehatan yang dipakai untuk pelayanan berobat.
- *General Hospital is a hospital that provides health services in all areas and types of diseases.*
- *Special Hospital is a hospital that provides primary care in one area or one particular type of disease base on dicipline, age group, organ, type of disease, or other specificity.*
- *Maternity Hospital is a specialized hospital for childbirth, has specialist inspection service to pregnancy, childbirth, hospitalization, and outpatient for mothers and children that is under the supervision of an obstetrician.*
- *Maternity House is a health care facility with a license as a maternity house, equipped with prenatal care, childbirth, and examination of mothers and children which is under the supervision of a senior midwife.*
- *Polyclinic is a health facility in which to get outpatient services, usually under the control of doctor/medical personnel.*

ULASAN

Kabupaten Klaten, dibawah Kementrian Pendidikan dan Kebudayaan mempunyai 740 Sekolah Dasar, 116 Sekolah Menengah Pertama, 25 Sekolah Menengah Atas, dan 49 Sekolah Menengah Kejuruan.

Sedangkan dibawah naungan Kementrian Agama, Kabupaten Klaten mempunyai 362 RA, 86 Madrasah Ibtidaiyah, 22 Madrasah Tsanawiyah, dan 8 Madrasah Aliyah.

Dalam bidang kesehatan, tenaga kesehatan dibawah naungan Dinas Kesehatan Kabupaten Klaten terdiri dari 97 dokter, 33 dokter gigi, 236 perawat, 494 bidan, 69 tenaga kefarmasian, 82 tenaga kesehatan masyarakat, 48 tenaga kesehatan lingkungan, 59 tenaga gizi, dan 46 ahli teknologi laboratorium medik.

Dalam bidang keagamaan, sebanyak 1.255.203 penduduknya beragama Islam, 46.840 beragama Protestan, 43.913 beragama Katolik, 11.046 beragama Hindu, 243 orang beragama Budha, dan sebanyak 293 orang beragama selain disebutkan sebelumnya.

DESCRIPTION

Klaten Regency, under the Ministry of Education and Culture has 740 Elementary Schools, 116 Lower Secondary School, 25 Upper Secondary School, and 49 Vocational High Schools.

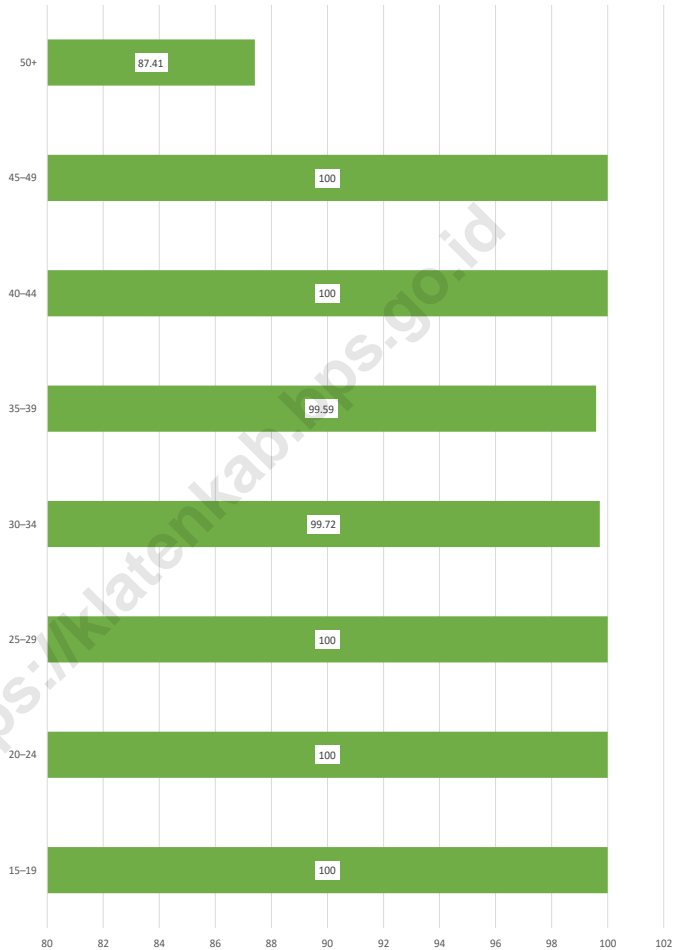
Meanwhile, under the auspices of the Ministry of Religious Affairs, Klaten Regency has 362 Raudatul Athfal, 85 Madrasah Ibtidaiyah, 22 Madrasah Tsanawiyah, and 8 Madrasah Aliyah.

In the health sector, health workers under Health Service of Klaten Regency consist of 118 doctors, 34 dentists, 218 nurses, 492 midwives, 66 pharmaceutical workers, 80 public health workers, 46 environmental health workers, 49 nutrition workers, and 37 laboratory technology experts medical.

In the religious field, as many as 1,255,203 million people are Muslim, 46,840 are Protestants, 43,913 are Catholics, 11,046 are Hindus, 243 are Buddhist, and as many as 293 people are religious apart from those previously mentioned.

**Gambar
Figures**

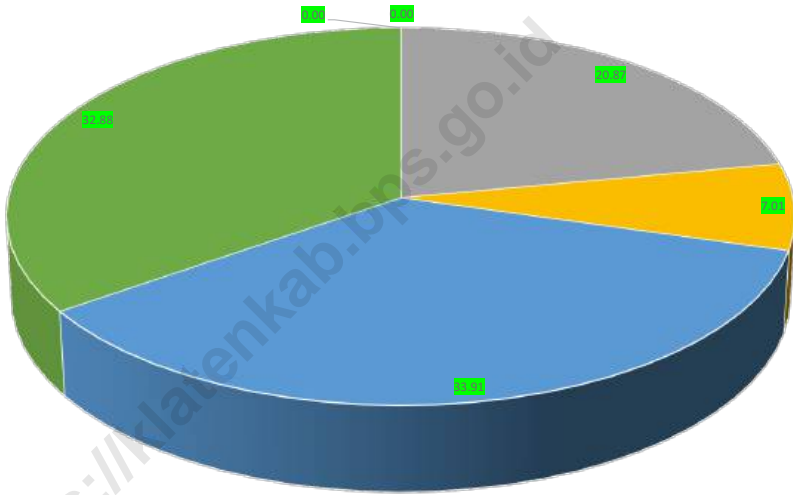
4.1 **Persentase Penduduk Berumur 15 Tahun ke Atas yang Melek Huruf Menurut Kelompok Umur di Kabupaten Klaten, 2021**
Percentage of Literate People Aged 15 Years and Over by Age Group in Klaten Regency, 2021



Sumber/Source : BPS, Survei Sosial Ekonomi Nasional (Susenas)/BPS-Statistics Indonesia, National Socioeconomic Survey

Gambar 4.2
Figures

Persentase Pelanggaran Lalu Lintas Menurut Jenis Pelanggaran di Kabupaten Klaten, 2021
Percentage of Traffic Violation by Kinds of Violation in Klaten Regency, 2021



- SIM/Driver's Licence
- STNK/Vehicle Registration Certificate
- Tidak Menggunakan Helm/Not Using Helm
- Pelanggaran Marka Jalan/Road Marking Violation
- Pelanggaran Rambu Lalu Lintas/Traffic Sign Violation
- Pelanggaran Lainnya/Others

Sumber/Source : Kepolisian Resor Kabupaten Klaten/Resort Police of Klaten Regency

4.1 PENDIDIKAN EDUCATION

Tabel 4.1.1 Jumlah Sekolah, Guru, dan Murid Taman Kanak-Kanak (TK) di Bawah Kementerian Pendidikan dan Kebudayaan Menurut Kecamatan di Kabupaten Klaten, 2020/2021 dan 2021/2022
Number of Schools, Teachers, and Pupils in Kindergarten Under The Ministry of Education and Culture by Subdistrict in Klaten Regency, 2020/2021 and 2021/2022

Kecamatan Subdistrict	Sekolah/Schools					
	Negeri/Public		Swasta/Private		Jumlah/Total	
	2020/2021	2021/2022	2020/2021	2021/2022	2020/2021	2021/2022
(1)	(2)	(3)	(4)	(5)	(6)	(7)
01 Prambanan	-	-	22	22	22	22
02 Gantiwarno	-	-	23	23	23	23
03 Wedi	-	-	26	26	26	26
04 Bayat	-	-	28	28	28	28
05 Cawas	-	-	28	27	28	27
06 Trucuk	-	-	43	43	43	43
07 Kalikotes	-	-	8	8	8	8
08 Kebonarum	-	-	10	10	10	10
09 Jogonalan	-	-	27	27	27	27
10 Manisrenggo	-	-	21	21	21	21
11 Karangnongko	-	-	14	14	14	14
12 Ngawen	1	1	6	6	7	7
13 Cepet	-	-	29	29	29	29
14 Pedan	-	-	20	19	20	19
15 Karangdowo	-	-	21	21	21	21
16 Juwiring	-	-	33	33	33	33
17 Wonosari	-	-	39	39	39	39
18 Delanggu	-	-	21	21	21	21
19 Polanharjo	-	-	25	25	25	25
20 Karanganom	-	-	31	31	31	31
21 Tulung	-	-	25	25	25	25
22 Jatinom	-	-	23	22	23	22
23 Kemalang	-	-	15	15	15	15
24 Klaten Selatan	-	-	17	17	17	17
25 Klaten Tengah	-	-	20	21	20	21
26 Klaten Utara	-	-	21	20	21	20
Kabupaten Klaten	1	1	596	593	597	594

Lanjutan Tabel/*Continued Table* 4.1.1

Kecamatan Subdistrict	Guru ¹ /Teachers ¹					
	Negeri/Public		Swasta/Private		Jumlah/Total	
	2020/2021	2021/2022	2020/2021	2021/2022	2020/2021	2021/2022
(1)	(8)	(9)	(10)	(11)	(12)	(13)
01 Prambanan	-	-	107	97	107	97
02 Gantiwarno	-	-	53	51	53	51
03 Wedi	-	-	99	88	99	88
04 Bayat	-	-	86	88	86	88
05 Cawas	-	-	86	78	86	78
06 Trucuk	-	-	126	123	126	123
07 Kalikotes	-	-	23	23	23	23
08 Kebonarum	-	-	36	35	36	35
09 Jogonalan	-	-	76	69	76	69
10 Manisrenggo	-	-	47	42	47	42
11 Karangnongko	-	-	27	28	27	28
12 Ngawen	13	10	36	33	49	43
13 Ceper	-	-	81	79	81	79
14 Pedan	-	-	64	64	64	64
15 Karangdowo	-	-	58	58	58	58
16 Juwiring	-	-	98	92	98	92
17 Wonosari	-	-	100	100	100	100
18 Delanggu	-	-	82	84	82	84
19 Polanharjo	-	-	42	45	42	45
20 Karanganom	-	-	82	78	82	78
21 Tulung	-	-	64	59	64	59
22 Jatinom	-	-	85	80	85	80
23 Kemalang	-	-	39	35	39	35
24 Klaten Selatan	-	-	70	58	70	58
25 Klaten Tengah	-	-	109	96	109	96
26 Klaten Utara	-	-	102	98	102	98
Kabupaten Klaten	13	10	1 878	1 781	1 891	1 791

Lanjutan Tabel/Continued Table 4.1.1

Kecamatan Subdistrict	Murid/Pupils					
	Negeri/Public		Swasta/Private		Jumlah/Total	
	2020/2021	2021/2022	2020/2021	2021/2022	2020/2021	2021/2022
(1)	(14)	(15)	(16)	(17)	(18)	(19)
01 Prambanan	-	-	1 148	1 065	1 148	1 065
02 Gantiwarno	-	-	546	512	546	512
03 Wedi	-	-	1 191	1 133	1 191	1 133
04 Bayat	-	-	979	987	979	987
05 Cawas	-	-	864	774	864	774
06 Trucuk	-	-	1 317	1 120	1 317	1 120
07 Kalikotes	-	-	206	201	206	201
08 Kebonarum	-	-	286	274	286	274
09 Jogonalan	-	-	737	679	737	679
10 Manisrenggo	-	-	571	512	571	512
11 Karangnongko	-	-	293	258	293	258
12 Ngawen	73	74	341	272	414	346
13 Ceper	-	-	852	722	852	722
14 Pedan	-	-	741	671	741	671
15 Karangdowo	-	-	448	385	448	385
16 Juwiring	-	-	1 047	928	1 047	928
17 Wonosari	-	-	1 098	994	1 098	994
18 Delanggu	-	-	852	821	852	821
19 Polanharjo	-	-	528	471	528	471
20 Karanganom	-	-	891	738	891	738
21 Tulung	-	-	654	578	654	578
22 Jatinom	-	-	903	767	903	767
23 Kemalang	-	-	487	499	487	499
24 Klaten Selatan	-	-	554	510	554	510
25 Klaten Tengah	-	-	978	948	978	948
26 Klaten Utara	-	-	1 050	944	1 050	944
Kabupaten Klaten	73	74	19 562	17 763	19 635	17 837

Catatan/Note: ¹ Jumlah guru termasuk kepala sekolah dan guru/The total of teachers including headmaster and teacher
 Sumber/Source: 2020/2021 - Kementerian Pendidikan dan Kebudayaan, data semester ganjil 2020/ Ministry of Educations and Culture, 2020 odd semester data
 2021/2022 - Kementerian Pendidikan, Kebudayaan, Riset, dan Teknologi, Sistem Data Pokok Pendidikan, data semester ganjil 2021/ Ministry of Education, Culture, Research, and Technology, Basic Education Data System, odd semester 2021

Tabel
Table 4.1.2

**Jumlah Sekolah, Guru, dan Murid Raudatul Athfal (RA)
di Bawah Kementerian Agama Menurut Kecamatan di
Kabupaten Klaten, 2020/2021 dan 2021/2022**
*Number of Schools, Teachers, and Pupils in Raudatul Athfal
(RA) Under The Ministry of Religious Affairs by Subdistrict in
Klaten Regency, 2020/2021 and 2021/2022*

Kecamatan Subdistrict	Sekolah/Schools		Guru/Teachers		Murid/Pupils	
	2020/2021	2021/2022	2020/2021	2021/2022	2020/2021	2021/2022
(1)	(2)	(3)	(4)	(5)	(6)	(7)
01 Prambanan	9	9	37	36	453	485
02 Gantiwarno	3	4	7	10	167	169
03 Wedi	9	9	25	62	438	386
04 Bayat	11	11	50	52	577	537
05 Cawas	18	18	75	74	756	761
06 Trucuk	20	20	69	61	880	882
07 Kalikotes	12	13	47	45	616	587
08 Kebonarum	7	7	36	33	407	421
09 Jogonalan	13	13	47	52	624	556
10 Manisrenggo	10	10	52	52	635	655
11 Karangnongko	13	13	27	26	470	485
12 Ngawen	32	32	82	75	944	940
13 Ceper	24	24	85	88	1 018	1 017
14 Pedan	15	15	62	58	754	714
15 Karangdowo	12	12	34	5	515	527
16 Juwiring	15	15	59	55	576	669
17 Wonosari	9	9	62	37	468	506
18 Delanggu	11	11	49	43	524	511
19 Polanharjo	10	10	30	26	315	299
20 Karanganom	17	17	48	43	622	721
21 Tulung	18	18	47	54	533	607
22 Jatinom	22	22	64	70	985	983
23 Kemalang	5	5	19	21	357	373
24 Klaten Selatan	12	13	42	37	470	479
25 Klaten Tengah	15	15	75	67	865	679
26 Klaten Utara	17	17	65	57	722	629
Kabupaten Klaten	359	362	1 295	1 239	15 691	15 578

Catatan/Note: Seluruh Raudatul Athfal (RA) berstatus swasta/All Raudatul Athfal (RA) are private

Sumber/Source: Kementerian Agama Kabupaten Klaten/Ministry of Religious Affairs Klaten Regency

Tabel
Table 4.1.3

**Jumlah Sekolah, Guru, dan Murid Sekolah Dasar (SD)
di Bawah Kementerian Pendidikan dan Kebudayaan
Menurut Kecamatan di Kabupaten Klaten, 2020/2021 dan
2021/2022**

**Number of Schools, Teachers, and Pupils in Primary Schools
Under The Ministry of Education and Culture by Subdistrict
in Klaten Regency, 2020/2021 and 2021/2022**

Kecamatan Subdistrict	Sekolah/Schools					
	Negeri/Public		Swasta/Private		Jumlah/Total	
	2020/2021	2021/2022	2020/2021	2021/2022	2020/2021	2021/2022
(1)	(2)	(3)	(4)	(5)	(6)	(7)
01 Prambanan	27	27	3	3	32	30
02 Gantiwarno	23	23	3	3	26	26
03 Wedi	25	25	7	7	32	32
04 Bayat	33	33	4	4	37	37
05 Cawas	34	34	4	4	38	38
06 Trucuk	35	35	3	3	40	38
07 Kalikotes	21	21	-	-	21	21
08 Kebonarum	11	11	1	1	12	12
09 Jogonalan	26	26	2	2	28	28
10 Manisrenggo	27	27	2	3	30	30
11 Karangnongko	22	22	-	-	22	22
12 Ngawen	22	22	1	1	23	23
13 Ceper	30	30	4	4	34	34
14 Pedan	24	24	2	2	26	26
15 Karangdowo	24	24	2	2	27	26
16 Juwiring	30	30	5	5	38	35
17 Wonosari	34	34	3	3	41	37
18 Delanggu	24	24	5	6	29	30
19 Polanharjo	27	27	1	1	28	28
20 Karanganom	24	24	4	4	28	28
21 Tulung	29	29	1	1	30	30
22 Jatinom	33	33	3	3	36	36
23 Kemalang	23	23	-	-	23	23
24 Klaten Selatan	18	18	3	3	21	21
25 Klaten Tengah	20	20	10	10	30	30
26 Klaten Utara	14	14	5	5	19	19
Kabupaten Klaten	660	660	78	80	751	740

Lanjutan Tabel/Continued Table 4.1.3

Kecamatan Subdistrict	Guru ¹ /Teachers ¹					
	Negeri/Public		Swasta/Private		Jumlah/Total	
	2020/2021	2021/2022	2020/2021	2021/2022	2020/2021	2021/2022
(1)	(8)	(9)	(10)	(11)	(12)	(13)
01 Prambanan	211	194	39	37	259	231
02 Gantiwarno	180	172	43	38	223	210
03 Wedi	239	233	123	116	362	349
04 Bayat	281	284	58	51	339	335
05 Cawas	341	331	71	69	412	400
06 Trucuk	354	348	35	40	404	388
07 Kalikotes	193	183	-	-	193	183
08 Kebonarum	86	72	17	17	103	89
09 Jogonalan	218	230	24	23	242	253
10 Manisrenggo	173	160	9	11	187	171
11 Karangnongko	184	183	-	-	184	183
12 Ngawen	169	163	17	17	186	180
13 Ceper	244	251	42	35	286	286
14 Pedan	217	203	31	32	248	235
15 Karangdowo	226	217	16	15	249	232
16 Juwiring	290	286	59	51	373	337
17 Wonosari	309	300	37	36	372	336
18 Delanggu	223	204	90	104	313	308
19 Polanharjo	218	201	18	13	236	214
20 Karanganom	206	193	42	39	248	232
21 Tulung	238	219	12	12	250	231
22 Jatinom	309	305	46	45	355	350
23 Kemalang	193	204	-	-	193	204
24 Klaten Selatan	166	154	23	22	189	176
25 Klaten Tengah	209	208	166	161	375	369
26 Klaten Utara	136	133	74	75	210	208
Kabupaten Klaten	5 813	5 631	1 092	1 059	6 991	6 690

Lanjutan Tabel/Continued Table 4.1.3

Kecamatan Subdistrict	Murid/Pupils					
	Negeri/Public		Swasta/Private		Jumlah/Total	
	2020/2021	2021/2022	2020/2021	2021/2022	2020/2021	2021/2022
(1)	(14)	(15)	(16)	(17)	(18)	(19)
01 Prambanan	3 247	3 070	641	678	3 915	3 748
02 Gantiwarno	2 340	2 252	628	703	2 968	2 955
03 Wedi	3 108	2 891	2 248	2 222	5 356	5 113
04 Bayat	3 020	2 891	980	1 042	4 000	3 933
05 Cawas	2 979	2 779	1 284	1 647	4 263	4 426
06 Trucuk	3 882	3 574	500	520	4 437	4 094
07 Kalikotes	2 179	2 089	-	-	2 179	2 089
08 Kebonarum	817	785	294	281	1 111	1 066
09 Jogonalan	3 521	3 405	569	554	4 090	3 959
10 Manisrenggo	2 823	2 698	120	217	2 979	2 915
11 Karangnongko	2 258	2 113	-	-	2 258	2 113
12 Ngawen	2 300	2 158	528	701	2 828	2 859
13 Ceper	3 217	3 064	616	617	3 833	3 681
14 Pedan	2 648	2 415	653	663	3 301	3 078
15 Karangdowo	1 987	1 870	254	280	2 256	2 150
16 Juwiring	3 124	2 925	650	677	3 879	3 602
17 Wonosari	3 967	3 798	590	607	4 721	4 405
18 Delanggu	2 906	2 661	1 741	1 761	4 647	4 422
19 Polanharjo	1 950	1 798	202	198	2 152	1 996
20 Karanganom	2 137	2 013	813	767	2 950	2 780
21 Tulung	2 328	2 179	348	340	2 676	2 519
22 Jatinom	4 121	3 923	974	1 026	5 095	4 949
23 Kemalang	2 898	2 738	-	-	2 898	2 738
24 Klaten Selatan	2 189	2 066	286	276	2 475	2 342
25 Klaten Tengah	3 619	3 341	2 982	2 974	6 601	6 315
26 Klaten Utara	2 577	2 386	1 502	1 598	4 079	3 984
Kabupaten Klaten	72 142	67 882	19 403	20 349	91 947	88 231

Catatan/Note: ¹ Jumlah guru termasuk kepala sekolah dan guru/The total of teachers including headmaster and teacher

Sumber/Sources: Kementerian Pendidikan dan Kebudayaan, Data Semester Ganjil/Ministry of Educations and Culture, Odd Semester Data

Tabel 4.1.4
Table

Jumlah Sekolah, Guru, dan Murid Madrasah Ibtidaiyah (MI) di Bawah Kementerian Agama Menurut Kecamatan di Kabupaten Klaten, 2020/2021 dan 2021/2022

Number of Schools, Teachers, and Pupils in Madrasah Ibtidaiyah (MI) Under The Ministry of Religious Affairs by Subdistrict in Klaten Regency, 2020/2021 and 2021/2022

Kecamatan Subdistrict	Sekolah/Schools					
	Negeri/Public		Swasta/Private		Jumlah/Total	
	2020/2021	2021/2022	2020/2021	2021/2022	2020/2021	2021/2022
(1)	(2)	(3)	(4)	(5)	(6)	(7)
01 Prambanan	-	-	2	2	2	2
02 Gantiwarno	-	-	1	2	1	2
03 Wedi	-	-	-	-	-	-
04 Bayat	-	-	4	4	4	4
05 Cawas	-	-	1	1	1	1
06 Trucuk	-	-	9	9	9	9
07 Kalikotes	-	-	4	4	4	4
08 Kebonarum	-	-	2	2	2	2
09 Jogonalan	-	-	2	2	2	2
10 Manisrenggo	-	-	4	4	4	4
11 Karangnongko	-	-	2	2	2	2
12 Ngawen	-	-	6	6	6	6
13 Ceper	1	1	8	8	9	9
14 Pedan	-	-	3	3	3	3
15 Karangdowo	-	-	5	5	5	5
16 Juwiring	-	-	7	7	7	7
17 Wonosari	-	-	2	2	2	2
18 Delanggu	-	-	-	-	-	-
19 Polanharjo	1	1	5	5	6	6
20 Karanganom	1	1	4	4	5	5
21 Tulung	-	-	7	7	7	7
22 Jatinom	-	-	1	1	1	1
23 Kemalang	-	-	-	-	-	-
24 Klaten Selatan	-	-	-	-	-	-
25 Klaten Tengah	-	-	-	-	-	-
26 Klaten Utara	-	-	3	3	3	3
Kabupaten Klaten	3	3	82	83	85	86

Lanjutan Tabel/Continued Table 4.1.4

Kecamatan Subdistrict	Guru/Teachers					
	Negeri/Public		Swasta/Private		Jumlah/Total	
	2020/2021	2021/2022	2020/2021	2021/2022	2020/2021	2021/2022
(1)	(8)	(9)	(10)	(11)	(12)	(13)
01 Prambanan	-	-	19	34	19	34
02 Gantiwarno	-	-	15	10	15	10
03 Wedi	-	-	-	-	-	-
04 Bayat	-	-	51	49	51	49
05 Cawas	-	-	13	16	13	16
06 Trucuk	-	-	127	137	127	137
07 Kalikotes	-	-	50	68	50	68
08 Kebonarum	-	-	37	39	37	39
09 Jogonalan	-	-	28	36	28	36
10 Manisrenggo	-	-	63	65	63	65
11 Karangnongko	-	-	35	31	35	31
12 Ngawen	-	-	80	77	80	77
13 Ceper	23	23	111	98	134	122
14 Pedan	-	-	53	56	53	56
15 Karangdowo	-	-	60	55	60	55
16 Juwiring	-	-	91	82	91	82
17 Wonosari	-	-	20	21	20	21
18 Delanggu	-	-	-	-	-	-
19 Polanharjo	25	23	45	47	70	70
20 Karanganom	32	31	77	75	109	106
21 Tulung	-	-	97	98	97	98
22 Jatinom	-	-	21	23	21	23
23 Kemalang	-	-	-	-	-	-
24 Klaten Selatan	-	-	-	-	-	-
25 Klaten Tengah	-	-	-	-	-	-
26 Klaten Utara	-	-	61	61	61	61
Kabupaten Klaten	80	78	1 154	1 178	1 234	1 256

Lanjutan Tabel/*Continued Table 4.1.4*

Kecamatan Subdistrict	Murid/Pupils					
	Negeri/Public		Swasta/Private		Jumlah/Total	
	2020/2021	2021/2022	2020/2021	2021/2022	2020/2021	2021/2022
(1)	(14)	(15)	(16)	(17)	(18)	(19)
01 Prambanan	-	-	334	368	334	368
02 Gantiwarno	-	-	109	127	109	127
03 Wedi	-	-	-	-	-	-
04 Bayat	-	-	649	738	649	738
05 Cawas	-	-	248	262	248	262
06 Trucuk	-	-	1 812	2 072	1 812	2,072
07 Kalikotes	-	-	817	986	817	986
08 Kebonarum	-	-	685	708	685	708
09 Jogonalan	-	-	355	422	355	422
10 Manisrenggo	-	-	974	1 069	974	1,069
11 Karangnongko	-	-	444	519	444	519
12 Ngawen	-	-	1 158	1 263	1 158	1,263
13 Ceper	540	536	1 566	1 647	2 106	2,183
14 Pedan	-	-	643	805	643	805
15 Karangdowo	-	-	611	644	611	644
16 Juwiring	-	-	1 182	1 251	1 182	1,251
17 Wonosari	-	-	122	144	122	144
18 Delanggu	-	-	-	-	-	-
19 Polanharjo	262	329	593	-	855	329
20 Karanganom	589	570	1 047	1 057	1 636	1,627
21 Tulung	-	-	1 408	1 466	1 408	1,466
22 Jatinom	-	-	301	311	301	311
23 Kemalang	-	-	-	-	-	-
24 Klaten Selatan	-	-	-	-	-	-
25 Klaten Tengah	-	-	-	-	-	-
26 Klaten Utara	-	-	990	1 067	990	-
Kabupaten Klaten	1 391	1 435	16 048	16 926	17 439	18 361

Sumber/Source: Kementerian Agama Kabupaten Klaten/Ministry of Religious Affairs Klaten Regency

Tabel
Table 4.1.5

Jumlah Sekolah, Guru, dan Murid Sekolah Menengah Pertama (SMP) di Bawah Kementerian Pendidikan dan Kebudayaan Menurut Kecamatan di Kabupaten Klaten, 2020/2021 dan 2021/2022
Number of Schools, Teachers, and Pupils in Lower Secondary Schools Under The Ministry of Education and Culture by Subdistrict in Klaten Regency, 2020/2021 and 2021/2022

Kecamatan Subdistrict	Sekolah/Schools					
	Negeri/Public		Swasta/Private		Jumlah/Total	
	2020/2021	2021/2022	2020/2021	2021/2022	2020/2021	2021/2022
(1)	(2)	(3)	(4)	(5)	(6)	(7)
01 Prambanan	2	2	1	1	3	3
02 Gantiwarno	3	3	2	2	5	5
03 Wedi	2	2	5	4	7	6
04 Bayat	3	3	2	2	5	5
05 Cawas	3	3	4	4	7	7
06 Trucuk	3	3	3	3	6	6
07 Kalikotes	1	1	1	1	2	2
08 Kebonarum	1	1	-	-	1	1
09 Jogonalan	2	2	1	1	3	3
10 Manisrenggo	3	3	1	1	4	4
11 Karangnongko	2	2	1	1	3	3
12 Ngawen	1	1	3	3	4	4
13 Ceper	3	3	-	-	3	3
14 Pedan	3	3	1	1	4	4
15 Karangdowo	3	3	1	1	4	4
16 Juwiring	2	2	4	4	6	6
17 Wonosari	2	2	2	2	4	4
18 Delanggu	4	4	4	4	8	8
19 Polanharjo	3	3	-	-	3	3
20 Karanganom	4	4	2	2	6	6
21 Tulung	3	3	1	1	4	4
22 Jatinom	3	3	2	2	5	5
23 Kemalang	2	2	2	2	4	4
24 Klaten Selatan	2	2	2	2	3	4
25 Klaten Tengah	2	2	2	2	5	4
26 Klaten Utara	3	3	5	5	8	8
Kabupaten Klaten	65	65	52	51	117	116

Lanjutan Tabel/Continued Table 4.1.5

Kecamatan Subdistrict	Guru ¹ /Teachers ¹					
	Negeri/Public		Swasta/Private		Jumlah/Total	
	2020/2021	2021/2022	2020/2021	2021/2022	2020/2021	2021/2022
(1)	(8)	(9)	(10)	(11)	(12)	(13)
01 Prambanan	72	67	12	10	84	77
02 Gantiwarno	102	97	19	17	121	114
03 Wedi	85	76	56	43	141	119
04 Bayat	111	101	22	27	133	128
05 Cawas	102	91	30	36	132	127
06 Trucuk	99	92	27	27	126	119
07 Kalikotes	41	39	3	3	44	42
08 Kebonarum	35	34	-	-	35	34
09 Jogonalan	79	75	13	12	92	87
10 Manisrenggo	102	93	11	9	113	102
11 Karangnongko	72	62	2	2	74	64
12 Ngawen	36	35	43	43	79	78
13 Ceper	110	102	-	-	110	102
14 Pedan	117	108	4	3	121	111
15 Karangdowo	109	110	6	6	115	116
16 Juwiring	75	72	44	42	119	114
17 Wonosari	88	85	18	16	106	101
18 Delanggu	136	130	44	38	180	168
19 Polanharjo	83	79	-	-	83	79
20 Karanganom	123	104	27	19	150	123
21 Tulung	92	83	9	13	101	96
22 Jatinom	106	107	21	17	127	124
23 Kemalang	61	63	16	17	77	80
24 Klaten Selatan	81	85	41	39	82	124
25 Klaten Tengah	82	80	32	30	154	110
26 Klaten Utara	150	142	99	87	249	229
Kabupaten Klaten	2 349	2 212	599	556	2 948	2 768

Lanjutan Tabel/Continued Table 4.1.5

Kecamatan Subdistrict	Murid/Pupils					
	Negeri/Public		Swasta/Private		Jumlah/Total	
	2020/2021	2021/2022	2020/2021	2021/2022	2020/2021	2021/2022
(1)	(14)	(15)	(16)	(17)	(18)	(19)
01 Prambanan	1 083	1 204	233	163	1 316	1 367
02 Gantiwarno	1 761	1 781	165	172	1 926	1 953
03 Wedi	1 530	1 534	560	570	2 090	2 104
04 Bayat	1 542	1 527	428	452	1 970	1 979
05 Cawas	1 594	1 684	370	382	1 964	2 066
06 Trucuk	1 615	1 618	141	150	1 756	1 768
07 Kalikotes	852	856	53	49	905	905
08 Kebonarum	660	669	-	-	660	669
09 Jogonalan	1 366	1 366	172	173	1 538	1 539
10 Manisrenggo	1 919	1 942	35	24	1 954	1 966
11 Karangnongko	1 071	1 096	8	4	1 079	1 100
12 Ngawen	763	763	522	551	1 285	1 314
13 Ceper	1 673	1 693	-	-	1 673	1 693
14 Pedan	1 822	1 904	20	12	1 842	1 916
15 Karangdowo	1 983	2 003	26	16	2 009	2 019
16 Juwiring	1 346	1 396	381	413	1 727	1 809
17 Wonosari	1 453	1 461	46	37	1 499	1 498
18 Delanggu	2 285	2 264	350	302	2 635	2 566
19 Polanharjo	1 157	1 195	-	-	1 157	1 195
20 Karanganom	1 932	2 015	201	198	2 133	2 213
21 Tulung	1 649	1 674	301	515	1 950	2 189
22 Jatinom	1 949	1 938	274	292	2 223	2 230
23 Kemalang	1 098	1 146	43	35	1 141	1 181
24 Klaten Selatan	1 430	1 442	552	558	1 209	2 000
25 Klaten Tengah	1 524	1 531	404	447	2 701	1 978
26 Klaten Utara	2 404	2 425	1 421	1 474	3 825	3 899
Kabupaten Klaten	39 461	40 127	6 706	6 989	46 167	47 116

Sumber/Source: 2020/2021 - Kementerian Pendidikan dan Kebudayaan, Sistem Data Pokok Pendidikan, data semester ganjil/ Ministry of Educations and Culture, Basic Education Data System, odd semester
 2021/2022 - Kementerian Pendidikan, Kebudayaan, Riset, dan Teknologi, Sistem Data Pokok Pendidikan, data semester ganjil 2021/ Ministry of Education, Culture, Research, and Technology, Basic Education Data System, odd semester 2021

Tabel
Table 4.1.6

Jumlah Sekolah, Guru, dan Murid Madrasah Tsanawiyah (MTs) di Bawah Kementerian Agama Menurut Kecamatan di Kabupaten Klaten, 2020/2021 dan 2021/2022
Number of Schools, Teachers, and Pupils in Madrasah Tsanawiyah (MTs) Under The Ministry of Religious Affairs by Subdistrict in Klaten Regency , 2020/2021 and 2021/2022

Kecamatan Subdistrict	Sekolah/Schools					
	Negeri/Public		Swasta/Private		Jumlah/Total	
	2020/2021	2021/2022	2020/2021	2021/2022	2020/2021	2021/2022
(1)	(2)	(3)	(4)	(5)	(6)	(7)
01 Prambanan	1	1	-	-	1	1
02 Gantiwarno	1	1	-	-	1	1
03 Wedi	-	-	1	1	1	1
04 Bayat	-	-	1	1	1	1
05 Cawas	1	1	-	-	1	1
06 Trucuk	-	-	1	2	1	2
07 Kalikotes	-	-	-	-	-	-
08 Kebonarum	-	-	-	-	-	-
09 Jogonalan	-	-	-	-	-	-
10 Manisrenggo	-	-	-	-	-	-
11 Karangnongko	-	-	1	1	1	1
12 Ngawen	-	-	-	-	-	-
13 Ceper	-	-	2	2	2	2
14 Pedan	1	1	-	-	1	1
15 Karangdowo	1	1	-	-	1	1
16 Juwiring	-	-	1	1	1	1
17 Wonosari	-	-	1	1	1	1
18 Delanggu	-	-	-	-	-	-
19 Polanharjo	-	-	-	-	-	-
20 Karanganom	-	-	1	1	1	1
21 Tulung	-	-	1	1	1	1
22 Jatinom	1	1	1	1	2	2
23 Kemalang	-	-	1	1	1	1
24 Klaten Selatan	-	-	-	-	-	-
25 Klaten Tengah	1	1	-	-	1	1
26 Klaten Utara	1	1	1	1	2	2
Kabupaten Klaten	8	8	13	14	21	22

Lanjutan Tabel/Continued Table 4.1.6

Kecamatan Subdistrict	Guru/Teachers					
	Negeri/Public		Swasta/Private		Jumlah/Total	
	2020/2021	2021/2022	2020/2021	2021/2022	2020/2021	2021/2022
(1)	(8)	(9)	(10)	(11)	(12)	(13)
01 Prambanan	86	63	-	-	86	63
02 Gantiwarno	51	47	-	-	51	47
03 Wedi	-	-	17	15	17	15
04 Bayat	-	-	7	9	7	9
05 Cawas	35	44	-	-	35	44
06 Trucuk	-	-	26	33	26	33
07 Kalikotes	-	-	-	-	-	-
08 Kebonarum	-	-	-	-	-	-
09 Jogonalan	-	-	-	-	-	-
10 Manisrenggo	-	-	-	-	-	-
11 Karangnongko	-	-	15	19	15	19
12 Ngawen	-	-	-	-	-	-
13 Ceper	-	-	38	33	38	33
14 Pedan	45	41	-	-	45	41
15 Karangdowo	16	17	-	-	16	17
16 Juwiring	-	-	16	14	16	14
17 Wonosari	-	-	24	29	24	29
18 Delanggu	-	-	-	-	-	-
19 Polanharjo	-	-	-	-	-	-
20 Karanganom	-	-	21	22	21	22
21 Tulung	-	-	8	17	8	17
22 Jatinom	54	59	21	11	75	70
23 Kemalang	-	-	23	28	23	28
24 Klaten Selatan	-	-	-	-	-	-
25 Klaten Tengah	123	119	-	-	123	119
26 Klaten Utara	127	102	22	23	149	125
Kabupaten Klaten	537	492	238	253	775	745

Lanjutan Tabel/*Continued Table 4.1.6*

Kecamatan Subdistrict	Murid/Pupils					
	Negeri/Public		Swasta/Private		Jumlah/Total	
	2020/2021	2021/2022	2020/2021	2021/2022	2020/2021	2021/2022
(1)	(14)	(15)	(16)	(17)	(18)	(19)
01 Prambanan	838	890	-	-	838	890
02 Gantiwarno	662	677	-	-	662	677
03 Wedi	-	-	154	143	154	143
04 Bayat	-	-	86	117	86	117
05 Cawas	466	528	-	-	466	528
06 Trucuk	-	-	293	347	293	347
07 Kalikotes	-	-	-	-	-	-
08 Kebonarum	-	-	-	-	-	-
09 Jogonalan	-	-	-	-	-	-
10 Manisrenggo	-	-	-	-	-	-
11 Karangnongko	-	-	163	201	163	201
12 Ngawen	-	-	-	-	-	-
13 Ceper	-	-	389	419	389	419
14 Pedan	549	511	-	-	549	511
15 Karangdowo	102	87	-	-	102	87
16 Juwiring	-	-	56	39	56	39
17 Wonosari	-	-	342	577	342	577
18 Delanggu	-	-	-	-	-	-
19 Polanharjo	-	-	-	-	-	-
20 Karanganom	-	-	211	321	211	321
21 Tulung	-	-	56	82	56	82
22 Jatinom	895	959	147	232	1 042	1 191
23 Kemalang	-	-	115	136	115	136
24 Klaten Selatan	-	-	-	-	-	-
25 Klaten Tengah	1 411	1 436	-	-	1 411	1 436
26 Klaten Utara	1 188	1 135	288	312	1 476	1 447
Kabupaten Klaten	6 111	6 223	2 300	2 926	8 411	9 149

Sumber/Source: Kementerian Agama Kabupaten Klaten/Ministry of Religious Affairs Klaten Regency

Tabel
Table 4.1.7

Jumlah Sekolah, Guru, dan Murid Sekolah Menengah Atas (SMA) di Bawah Kementerian Pendidikan dan Kebudayaan Menurut Kecamatan di Kabupaten Klaten, 2020/2021 dan 2020/2021

Number of Schools, Teachers, and Pupils in Upper Secondary Schools Under The Ministry of Education and Culture by Subdistrict in Klaten Regency, 2020/2021 and 2021/2022

Kecamatan Subdistrict	Sekolah/Schools					
	Negeri/Public		Swasta/Private		Jumlah/Total	
	2020/2021	2021/2022	2020/2021	2021/2022	2020/2021	2021/2022
(1)	(2)	(3)	(4)	(5)	(6)	(7)
01 Prambanan	1	1	-	-	1	1
02 Gantiwarno	-	-	1	1	1	1
03 Wedi	1	1	-	-	1	1
04 Bayat	1	1	1	-	2	1
05 Cawas	1	1	-	-	1	1
06 Trucuk	-	-	-	-	-	-
07 Kalikotes	-	-	-	-	-	-
08 Kebonarum	-	-	-	-	-	-
09 Jogonalan	1	1	-	-	1	1
10 Manisrenggo	-	-	-	-	-	-
11 Karangnongko	1	1	-	-	1	1
12 Ngawen	-	-	1	1	1	1
13 Ceper	1	1	-	-	1	1
14 Pedan	-	-	1	1	1	1
15 Karangdowo	1	1	-	-	1	1
16 Juwiring	-	-	1	1	1	1
17 Wonosari	1	1	-	-	1	1
18 Delanggu	-	-	1	1	1	1
19 Polanharjo	1	1	-	-	1	1
20 Karanganom	1	1	-	-	1	1
21 Tulung	-	-	-	-	-	-
22 Jatinom	1	1	-	-	1	1
23 Kemalang	-	-	-	-	-	-
24 Klaten Selatan	2	2	1	1	3	3
25 Klaten Tengah	-	-	-	-	-	-
26 Klaten Utara	1	1	4	4	5	5
Kabupaten Klaten	15	15	11	10	26	25

Lanjutan Tabel/Continued Table 4.1.7

Kecamatan Subdistrict	Guru ¹ /Teachers ¹					
	Negeri/Public		Swasta/Private		Jumlah/Total	
	2020/2021	2021/2022	2020/2021	2021/2022	2020/2021	2021/2022
(1)	(8)	(9)	(10)	(11)	(12)	(13)
01 Prambanan	51	47	-	-	51	47
02 Gantiwarno	-	-	9	10	9	10
03 Wedi	49	46	-	-	49	46
04 Bayat	34	26	5	-	39	26
05 Cawas	75	63	-	-	75	63
06 Trucuk	-	-	-	-	-	-
07 Kalikotes	-	-	-	-	-	-
08 Kebonarum	-	-	-	-	-	-
09 Jogonalan	49	48	-	-	49	48
10 Manisrenggo	-	-	-	-	-	-
11 Karangnongko	50	43	-	-	50	43
12 Ngawen	-	-	14	11	14	11
13 Ceper	40	41	-	-	40	41
14 Pedan	-	-	16	15	16	15
15 Karangdowo	65	59	-	-	65	59
16 Juwiring	-	-	6	4	6	4
17 Wonosari	64	55	-	-	64	55
18 Delanggu	-	-	13	12	13	12
19 Polanharjo	60	58	-	-	60	58
20 Karanganom	73	70	-	-	73	70
21 Tulung	-	-	-	-	-	-
22 Jatinom	51	50	-	-	51	50
23 Kemalang	-	-	-	-	-	-
24 Klaten Selatan	130	111	13	10	143	121
25 Klaten Tengah	-	-	-	-	-	-
26 Klaten Utara	62	55	82	78	144	133
Kabupaten Klaten	853	772	158	140	1 011	912

Lanjutan Tabel/Continued Table 4.1.7

Kecamatan Subdistrict	Murid/Pupils					
	Negeri/Public		Swasta/Private		Jumlah/Total	
	2020/2021	2021/2022	2020/2021	2021/2022	2020/2021	2021/2022
(1)	(14)	(15)	(16)	(17)	(18)	(19)
01 Prambanan	1 001	1 037	-	-	1 001	1 037
02 Gantiwarno	-	-	144	157	144	157
03 Wedi	654	710	-	-	654	710
04 Bayat	374	439	5	-	379	439
05 Cawas	1 215	1 175	-	-	1 215	1 175
06 Trucuk	-	-	-	-	-	-
07 Kalikotes	-	-	-	-	-	-
08 Kebonarum	-	-	-	-	-	-
09 Jogonalan	855	857	-	-	855	857
10 Manisrenggo	-	-	-	-	-	-
11 Karangnongko	935	1 011	-	-	935	1 011
12 Ngawen	-	-	116	186	116	186
13 Ceper	697	704	-	-	697	704
14 Pedan	-	-	58	46	58	46
15 Karangdowo	1 037	1 035	-	-	1 037	1 035
16 Juwiring	-	-	30	26	30	26
17 Wonosari	1 069	1 079	-	-	1 069	1 079
18 Delanggu	-	-	59	96	59	96
19 Polanharjo	1 065	1 071	-	-	1 065	1 071
20 Karanganom	1 181	1 178	-	-	1 181	1 178
21 Tulung	-	-	-	-	-	-
22 Jatinom	852	852	-	-	852	852
23 Kemalang	-	-	-	-	-	-
24 Klaten Selatan	2 208	2 191	48	42	2 256	2 233
25 Klaten Tengah	-	-	-	-	-	-
26 Klaten Utara	1 073	1 071	1 344	1 481	2 417	2 552
Kabupaten Klaten	14 216	14 410	1 804	2 034	16 020	16 444

Sumber/Source: 2020/2021 - Kementerian Pendidikan dan Kebudayaan, Sistem Data Pokok Pendidikan, data semester ganjil/ Ministry of Educations and Culture, Basic Education Data System, odd semester
 2021/2022 - Kementerian Pendidikan, Kebudayaan, Riset, dan Teknologi, Sistem Data Pokok Pendidikan, data semester ganjil 2021/ Ministry of Education, Culture, Research, and Technology, Basic Education Data System, odd semester 2021

Tabel
Table 4.1.8

Jumlah Sekolah, Guru, dan Murid Sekolah Menengah Kejuruan (SMK) di Bawah Kementerian Pendidikan dan Kebudayaan Menurut Kecamatan di Kabupaten Klaten, 2020/2021 dan 2021/2022
Number of Schools, Teachers, and Pupils in Vocational High Schools Under The Ministry of Education and Culture by Subdistrict in Klaten Regency, 2020/2021 and 2021/2022

Kecamatan Subdistrict	Sekolah/Schools					
	Negeri/Public		Swasta/Private		Jumlah/Total	
	2020/2021	2021/2022	2020/2021	2021/2022	2020/2021	2021/2022
(1)	(2)	(3)	(4)	(5)	(6)	(7)
01 Prambanan	-	-	2	2	2	2
02 Gantiwarno	1	1	1	1	2	2
03 Wedi	-	-	1	1	1	1
04 Bayat	1	1	-	-	1	1
05 Cawas	-	-	2	2	2	2
06 Trucuk	1	1	-	-	1	1
07 Kalikotes	-	-	-	-	-	-
08 Kebonarum	-	-	-	-	-	-
09 Jogonalan	1	1	3	3	4	4
10 Manisrenggo	-	-	1	1	1	1
11 Karangnongko	-	-	-	-	-	-
12 Ngawen	1	1	-	-	1	1
13 Ceper	-	-	3	3	3	3
14 Pedan	1	1	3	3	4	4
15 Karangdowo	-	-	-	-	-	-
16 Juwiring	1	1	-	-	1	1
17 Wonosari	-	-	2	2	2	2
18 Delanggu	-	-	2	2	2	2
19 Polanharjo	-	-	-	-	-	-
20 Karanganom	-	-	-	-	-	-
21 Tulung	1	1	-	-	1	1
22 Jatinom	-	-	2	2	2	2
23 Kemalang	-	-	-	-	-	-
24 Klaten Selatan	1	1	3	3	4	4
25 Klaten Tengah	-	-	5	5	5	5
26 Klaten Utara	2	2	8	8	10	10
Kabupaten Klaten	11	11	38	38	49	49

Lanjutan Tabel/Continued Table 4.1.8

Kecamatan Subdistrict	Guru ¹ /Teachers ¹					
	Negeri/Public		Swasta/Private		Jumlah/Total	
	2020/2021	2021/2022	2020/2021	2021/2022	2020/2021	2021/2022
(1)	(8)	(9)	(10)	(11)	(12)	(13)
01 Prambanan	-	-	32	30	32	30
02 Gantiwarno	59	57	14	13	73	70
03 Wedi	-	-	14	14	14	14
04 Bayat	59	60	-	-	59	60
05 Cawas	-	-	38	38	38	38
06 Trucuk	115	111	-	-	115	111
07 Kalikotes	-	-	-	-	-	-
08 Kebonarum	-	-	-	-	-	-
09 Jogonalan	69	62	40	33	109	95
10 Manisrenggo	-	-	36	34	36	34
11 Karangnongko	-	-	-	-	-	-
12 Ngawen	121	114	-	-	121	114
13 Cepher	-	-	83	79	83	79
14 Pedan	62	63	95	84	157	147
15 Karangdowo	-	-	-	-	-	-
16 Juwiring	67	66	-	-	67	66
17 Wonosari	-	-	45	43	45	43
18 Delanggu	-	-	60	61	60	61
19 Polanharjo	-	-	-	-	-	-
20 Karanganyam	-	-	-	-	-	-
21 Tulung	49	48	-	-	49	48
22 Jatinom	-	-	100	117	100	117
23 Kemalang	-	-	-	-	-	-
24 Klaten Selatan	76	72	76	75	152	147
25 Klaten Tengah	-	-	98	93	98	93
26 Klaten Utara	186	173	263	262	449	435
Kabupaten Klaten	863	826	994	976	1 857	1 802

Lanjutan Tabel/*Continued Table* 4.1.8

Kecamatan Subdistrict	Murid/Pupils					
	Negeri/Public		Swasta/Private		Jumlah/Total	
	2020/2021	2021/2022	2020/2021	2021/2022	2020/2021	2021/2022
(1)	(14)	(15)	(16)	(17)	(18)	(19)
01 Prambanan	-	-	443	395	443	395
02 Gantiwarno	960	965	331	363	1 291	1 328
03 Wedi	-	-	240	229	240	229
04 Bayat	1 124	1 141	-	-	1 124	1 141
05 Cawas	-	-	429	383	429	383
06 Trucuk	1 561	1 558	-	-	1 561	1 558
07 Kalikotes	-	-	-	-	-	-
08 Kebonarum	-	-	-	-	-	-
09 Jogonalan	1 168	1 171	347	307	1 515	1 478
10 Manisrenggo	-	-	591	630	591	630
11 Karangnongko	-	-	-	-	-	-
12 Ngawen	2 117	2 027	-	-	2 117	2 027
13 Ceper	-	-	1 674	1 660	1 674	1 660
14 Pedan	1 064	1 065	1 282	1 263	2 346	2 328
15 Karangdowo	-	-	-	-	-	-
16 Juwiring	1 046	1 047	-	-	1 046	1 047
17 Wonosari	-	-	702	692	702	692
18 Delanggu	-	-	872	918	872	918
19 Polanharjo	-	-	-	-	-	-
20 Karanganom	-	-	-	-	-	-
21 Tulung	819	1 102	-	-	819	1 102
22 Jatinom	-	-	1 929	1 903	1 929	1 903
23 Kemalang	-	-	-	-	-	-
24 Klaten Selatan	1 226	1 246	1 083	1 102	2 309	2 348
25 Klaten Tengah	-	-	802	784	802	784
26 Klaten Utara	2 865	2 852	4 417	4 464	7 282	7 316
Kabupaten Klaten	13 950	14 174	15 142	15 093	29 092	29 267

Sumber/Source: 2020/2021 - Kementerian Pendidikan dan Kebudayaan, Sistem Data Pokok Pendidikan, data semester ganjil/ Ministry of Educations and Culture, Basic Education Data System, odd semester
2021/2022 - Kementerian Pendidikan, Kebudayaan, Riset, dan Teknologi, Sistem Data Pokok Pendidikan, data semester ganjil 2021/ Ministry of Education, Culture, Research, and Technology, Basic Education Data System, odd semester 2021

Tabel
Table 4.1.9

Jumlah Sekolah, Guru, dan Murid Madrasah Aliyah (MA) di Bawah Kementerian Agama Menurut Kecamatan di Kabupaten Klaten, 2019/2020 dan 2020/2021
Number of Schools, Teachers, and Pupils in Madrasah Aliyah (MA) Under the Ministry of Religious Affairs by Subdistrict in Klaten Regency, 2019/2020 and 2020/2021

Kecamatan Subdistrict	Sekolah/Schools					
	Negeri/Public		Swasta/Private		Jumlah/Total	
	2020/2021	2021/2022	2020/2021	2021/2022	2020/2021	2021/2022
(1)	(2)	(3)	(4)	(5)	(6)	(7)
01 Prambanan	1	1	-	-	1	1
02 Gantiwarno	-	-	-	-	-	-
03 Wedi	-	-	-	-	-	-
04 Bayat	-	-	-	-	-	-
05 Cawas	-	-	-	-	-	-
06 Trucuk	-	-	-	-	-	-
07 Kalikotes	-	-	-	-	-	-
08 Kebonarum	-	-	-	-	-	-
09 Jogonalan	-	-	-	-	-	-
10 Manisrenggo	-	-	-	-	-	-
11 Karangnongko	-	-	-	-	-	-
12 Ngawen	-	-	-	-	-	-
13 Ceper	-	-	1	1	1	1
14 Pedan	-	-	-	-	-	-
15 Karangdowo	-	-	-	-	-	-
16 Juwiring	-	-	-	-	-	-
17 Wonosari	-	-	1	1	1	1
18 Delanggu	-	-	-	-	-	-
19 Polanharjo	-	-	-	-	-	-
20 Karanganom	-	-	1	1	1	1
21 Tulung	-	-	-	-	-	-
22 Jatinom	-	-	-	1	-	1
23 Kemalang	-	-	-	-	-	-
24 Klaten Selatan	-	-	-	-	-	-
25 Klaten Tengah	-	-	-	-	-	-
26 Klaten Utara	2	2	1	1	3	3
Kabupaten Klaten	3	3	4	5	7	8

Lanjutan Tabel/*Continued Table 4.1.9*

Kecamatan Subdistrict	Guru/Teachers					
	Negeri/Public		Swasta/Private		Jumlah/Total	
	2020/2021	2021/2022	2020/2021	2021/2022	2020/2021	2021/2022
(1)	(8)	(9)	(10)	(11)	(12)	(13)
01 Prambanan	39	398	-	-	39	38
02 Gantiwarno	-	-	-	-	-	-
03 Wedi	-	-	-	-	-	-
04 Bayat	-	-	-	-	-	-
05 Cawas	-	-	-	-	-	-
06 Trucuk	-	-	-	-	-	-
07 Kalikotes	-	-	-	-	-	-
08 Kebonarum	-	-	-	-	-	-
09 Jogonalan	-	-	-	-	-	-
10 Manisrenggo	-	-	-	-	-	-
11 Karangnongko	-	-	-	-	-	-
12 Ngawen	-	-	-	-	-	-
13 Ceper	-	-	17	30	17	30
14 Pedan	-	-	-	-	-	-
15 Karangdowo	-	-	-	-	-	-
16 Juwiring	-	-	-	-	-	-
17 Wonosari	-	-	32	31	32	31
18 Delanggu	-	-	-	-	-	-
19 Polanharjo	-	-	-	-	-	-
20 Karanganom	-	-	25	23	25	23
21 Tulung	-	-	-	-	-	-
22 Jatinom	-	-	-	5	-	5
23 Kemalang	-	-	-	-	-	-
24 Klaten Selatan	-	-	-	-	-	-
25 Klaten Tengah	-	-	-	-	-	-
26 Klaten Utara	128	122	16	23	144	145
Kabupaten Klaten	167	160	90	112	257	272

Lanjutan Tabel/Continued Table 4.1.9

Kecamatan Subdistrict	Murid/Pupils					
	Negeri/Public		Swasta/Private		Jumlah/Total	
	2020/2021	2021/2022	2020/2021	2021/2022	2020/2021	2021/2022
(1)	(14)	(15)	(16)	(17)	(18)	(19)
01 Prambanan	250	269	-	-	250	269
02 Gantiwarno	-	-	-	-	-	-
03 Wedi	-	-	-	-	-	-
04 Bayat	-	-	-	-	-	-
05 Cawas	-	-	-	-	-	-
06 Trucuk	-	-	-	-	-	-
07 Kalikotes	-	-	-	-	-	-
08 Kebonarum	-	-	-	-	-	-
09 Jogonalan	-	-	-	-	-	-
10 Manisrenggo	-	-	-	-	-	-
11 Karangnongko	-	-	-	-	-	-
12 Ngawen	-	-	-	-	-	-
13 Cepher	-	-	88	88	88	178
14 Pedan	-	-	-	-	-	-
15 Karangdowo	-	-	-	-	-	-
16 Juwiring	-	-	-	-	-	-
17 Wonosari	-	-	292	286	292	386
18 Delanggu	-	-	-	-	-	-
19 Polanharjo	-	-	-	-	-	-
20 Karanganom	-	-	150	177	150	177
21 Tulung	-	-	-	-	-	-
22 Jatinom	-	-	-	61	-	61
23 Kemalang	-	-	-	-	-	-
24 Klaten Selatan	-	-	-	-	-	-
25 Klaten Tengah	-	-	-	-	-	-
26 Klaten Utara	1 375	1 363	261	287	1 636	1 650
Kabupaten Klaten	1 625	1 625	791	1 089	2 416	2 721

Sumber/Source: Kementerian Agama Kabupaten Klaten/Ministry of Religious Affairs Klaten Regency

Tabel
Table 4.1.10

Jumlah Desa¹/Kelurahan yang Memiliki Fasilitas Sekolah Menurut Kecamatan dan Tingkat Pendidikan di Kabupaten Klaten, 2019–2021
Number of Villages¹/Kelurahan Having Educational Facilities by Subdistrict and Educational Level in Klaten Regency, 2019–2021

Kecamatan Subdistrict	SD Primary School		
	2019	2020	2021
(1)	(2)	(3)	(4)
01 Prambanan	16	16	16
02 Gantiwarno	16	16	16
03 Wedi	19	19	19
04 Bayat	18	18	18
05 Cawas	20	20	20
06 Trucuk	18	18	18
07 Kalikotes	7	7	7
08 Kebonarum	7	7	7
09 Jogonalan	18	18	17
10 Manisrenggo	16	16	16
11 Karangnongko	14	14	14
12 Ngawen	13	13	13
13 Ceper	18	18	18
14 Pedan	14	14	14
15 Karangdowo	19	19	19
16 Juwiring	19	19	19
17 Wonosari	18	18	18
18 Delanggu	16	16	16
19 Polanharjo	18	18	18
20 Karanganom	19	19	19
21 Tulung	18	18	16
22 Jatinom	18	17	17
23 Kemalang	13	13	13
24 Klaten Selatan	12	12	12
25 Klaten Tengah	9	9	9
26 Klaten Utara	7	7	7
Kabupaten Klaten	400	399	396

Lanjutan Tabel/*Continued Table* 4.1.10

Kecamatan Subdistrict	SMP Junior High School		
	2019	2020	2021
(1)	(5)	(6)	(7)
01 Prambanan	4	4	4
02 Gantiwarno	7	7	7
03 Wedi	5	5	6
04 Bayat	5	5	5
05 Cawas	6	6	6
06 Trucuk	6	7	7
07 Kalikotes	1	1	1
08 Kebonarum	1	1	1
09 Jogonalan	4	4	5
10 Manisrenggo	3	3	3
11 Karangnongko	4	4	3
12 Ngawen	5	6	5
13 Ceper	6	6	6
14 Pedan	3	3	3
15 Karangdowo	4	4	4
16 Juwiring	6	6	6
17 Wonosari	4	4	4
18 Delanggu	7	7	7
19 Polanharjo	3	3	3
20 Karanganom	8	8	7
21 Tulung	5	5	4
22 Jatinom	6	6	6
23 Kemalang	3	3	3
24 Klaten Selatan	3	3	3
25 Klaten Tengah	5	5	5
26 Klaten Utara	4	4	4
Kabupaten Klaten	118	120	118

Lanjutan Tabel/*Continued Table* 4.1.10

Kecamatan Subdistrict	SMA Senior High School		
	2019	2020	2021
(1)	(8)	(9)	(10)
01 Prambanan	1	1	1
02 Gantiwarno	2	1	1
03 Wedi	1	1	1
04 Bayat	3	3	3
05 Cawas	2	2	1
06 Trucuk	–	–	–
07 Kalikotes	–	–	–
08 Kebonarum	–	–	–
09 Jogonalan	1	1	1
10 Manisrenggo	1	–	1
11 Karangnongko	1	1	1
12 Ngawen	1	1	1
13 Ceper	4	3	3
14 Pedan	1	1	1
15 Karangdowo	1	1	1
16 Juwiring	1	1	1
17 Wonosari	2	2	2
18 Delanggu	1	1	1
19 Polanharjo	1	1	1
20 Karanganom	2	2	2
21 Tulung	–	–	–
22 Jatinom	1	1	1
23 Kemalang	–	–	–
24 Klaten Selatan	2	2	2
25 Klaten Tengah	2	–	–
26 Klaten Utara	5	5	5
Kabupaten Klaten	36	31	31

Lanjutan Tabel/Continued Table 4.1.10

Kecamatan Subdistrict	SMK Vocational School		
	2019	2020	2021
(1)	(11)	(12)	(13)
01 Prambanan	1	1	1
02 Gantiwarno	2	2	2
03 Wedi	–	–	–
04 Bayat	1	1	1
05 Cawas	2	2	1
06 Trucuk	1	1	1
07 Kalikotes	–	–	–
08 Kebonarum	–	–	–
09 Jogonalan	2	2	2
10 Manisrenggo	1	1	1
11 Karangnongko	–	–	–
12 Ngawen	1	1	1
13 Ceper	3	3	3
14 Pedan	4	4	5
15 Karangdowo	–	–	–
16 Juwiring	1	1	1
17 Wonosari	2	2	3
18 Delanggu	2	2	2
19 Polanharjo	–	–	–
20 Karanganom	–	–	–
21 Tulung	1	1	1
22 Jatinom	1	1	1
23 Kemalang	–	–	–
24 Klaten Selatan	2	2	2
25 Klaten Tengah	4	3	4
26 Klaten Utara	3	3	3
Kabupaten Klaten	34	33	35

Lanjutan Tabel/*Continued Table 4.1.10*

Kecamatan Subdistrict	Perguruan Tinggi University		
	2019	2020	2021
(1)	(14)	(15)	(16)
01 Prambanan	–	–	–
02 Gantiwarno	–	–	–
03 Wedi	–	–	–
04 Bayat	–	–	–
05 Cawas	–	–	–
06 Trucuk	–	–	–
07 Kalikotes	–	–	–
08 Kebonarum	1	1	1
09 Jogonalan	–	–	–
10 Manisrenggo	–	–	–
11 Karangnongko	–	–	–
12 Ngawen	–	–	–
13 Ceper	2	2	2
14 Pedan	–	–	–
15 Karangdowo	–	–	–
16 Juwiring	–	–	–
17 Wonosari	–	–	–
18 Delanggu	1	1	1
19 Polanharjo	–	–	–
20 Karanganom	–	–	–
21 Tulung	–	–	–
22 Jatinom	–	–	–
23 Kemalang	–	–	–
24 Klaten Selatan	1	1	1
25 Klaten Tengah	2	2	2
26 Klaten Utara	2	3	3
Kabupaten Klaten	9	10	10

Catatan/Note: ¹ Desa pada tabel ini termasuk Unit Permukiman Transmigrasi (UPT) yang masih dibina oleh kementerian terkait dan nagari di Provinsi Sumatera Barat/Villages in this table include Transmigration Settlement Unit which is still fostered by the relevant ministries and the nagari in the Province of Sumatera Barat

Sumber/Source: BPS, Pendataan Potensi Desa (Podes)/ BPS-Statistics Indonesia, Village Potential Data Collection

Tabel
Table 4.1.11

Angka Partisipasi Murni (APM) dan Angka Partisipasi Kasar (APK) Menurut Jenjang Pendidikan di Kabupaten Klaten, 2020 dan 2021
Net Participation Rates and Gross Participation Rates by Educational Level in Klaten Regency, 2020 and 2021

Jenjang Pendidikan Educational Level	Angka Partisipasi Murni (APM) Net Participation Rates		Angka Partisipasi Kasar (APK) Gross Participation Rates	
	2020	2021	2020	2021
(1)	(2)	(3)	(4)	(5)
SD/MI/Sederajat Primary School	96,75	97,95	103,21	102,17
SMP/MTs/ Sederajat Lower Secondary School	80,08	81,56	94,99	96,65
SMA/SMK/MA/Sederajat Upper Secondary School	73,05	73,04	108,09	106,85

Sumber/Source: BPS, Survei Sosial Ekonomi Nasional (Susenas)/BPS-Statistics Indonesia, National Socioeconomic Survey

Tabel
Table 4.1.12

Persentase Penduduk Berumur 15 Tahun ke Atas yang Melek Huruf Menurut Kelompok Umur di Kabupaten Klaten, 2020 dan 2021
Percentage of Literate People Aged 15 Years and Over by Age Group in Klaten Regency, 2020 and 2021

Kelompok Umur Age Group	2020	2021
(1)	(2)	(3)
15–19	100,00	100,00
20–24	100,00	100,00
25–29	100,00	100,00
30–34	99,57	99,72
35–39	99,54	99,59
40–44	99,49	100,00
45–49	97,86	100,00
50+	84,92	87,41
15–24	100,00	100,00
15–44	99,97	99,88
15+	93,78	95,07
45+	87,33	89,82

Sumber/Source: BPS, Survei Sosial Ekonomi Nasional (Susenas)/BPS-Statistics Indonesia, National Socioeconomic Survey

Tabel
Table 4.1.13**Gugus Depan dan Sumber Didik Pramuka Menurut
Kecamatan di Kabupaten Klaten, 2021**
*Gugus Depan and Scout Education Resources by Subdistrict
in Klaten Regency, 2021*

Kecamatan Subdistrict	Sumber Didik/Education Resources				Majelis Pembimbing GUDEP
	Gugus Depan	Pembina Belum KMD	Pembina Lulus KMD	Pembina Lulus KML	
(1)	(2)	(3)	(4)	(5)	(6)
01 Prambanan	37	176	378	65	39
02 Gantiwarno	32	48	144	21	31
03 Wedi	41	0	160	0	41
04 Bayat	43	113	120	40	54
05 Cawas	50	167	125	83	62
06 Trucuk	48	176	197	20	221
07 Kalikotes	22	0	136	8	5
08 Kebonarum	12	0	32	32	13
09 Jogonalan	34	47	33	5	27
10 Manisrenggo	35	0	63	0	38
11 Karangnongko	31	4	68	15	31
12 Ngawen	29	75	137	36	29
13 Ceper	40	140	108	82	43
14 Pedan	39	99	113	17	31
15 Karangdowo	37	122	120	20	121
16 Juwiring	51	248	105	6	221
17 Wonosari	51	210	14	16	48
18 Delanggu	28	190	8	12	41
19 Polanharjo	34	47	27	24	34
20 Karanganom	40	39	178	10	40
21 Tulung	34	133	67	6	33
22 Jatinom	43	32	31	12	39
23 Kemalang	30	46	124	38	30
24 Klaten Selatan	36	41	47	28	71
25 Klaten Tengah	39	583	37	18	42
26 Klaten Utara	34	117	135	37	46
Kabupaten Klaten	950	2 853	2 707	651	1 431

Sumber/Source: Kwarcab Pramuka Kabupaten Klaten/Kwarcab Scout of Klaten Regency

Tabel
Table 4.1.14**Anak Didik Gerakan Pramuka Menurut Kecamatan di
Kabupaten Klaten, 2021**
Students Scout by Subdistrict in Klaten Regency, 2021

Kecamatan Subdistrict	Siaga	Penggalang	Penegak	Pandega	Jumlah Total
(1)	(2)	(3)	(4)	(5)	(6)
01 Prambanan	1 423	1 939	1 448	-	4 810
02 Gantiwarno	1 458	3 059	393	-	4 910
03 Wedi	3 606	3 989	499	-	8 094
04 Bayat	2 609	3 568	1 228	-	7 405
05 Cawas	1 412	2 942	1 182	-	5 536
06 Trucuk	3 350	3 625	1 531	-	8 506
07 Kalikotes	1 013	1 651	-	-	2 664
08 Kebonarum	644	930	-	-	1 574
09 Jogonalan	649	3 467	2 218	-	6 334
10 Manisrenggo	2 927	2 184	320	-	5 431
11 Karangnongko	1 921	2 189	728	-	4 838
12 Ngawen	1 421	1 451	534	-	3 406
13 Ceper	1 416	3 189	2 105	-	6 710
14 Pedan	2 366	3 321	2 362	-	8 049
15 Karangdowo	1 363	2 322	1 407	-	5 092
16 Juwiring	3 236	3 351	992	5	7 584
17 Wonosari	1 584	3 623	198	-	5 405
18 Delanggu	1 763	3 107	-	-	4 870
19 Polanharjo	867	1 668	246	-	2 781
20 Karanganom	1 301	3 298	1 264	-	5 863
21 Tulung	992	2 334	838	-	4 164
22 Jatinom	1 520	3 274	513	-	5 307
23 Kemalang	1 074	2 107	-	-	3 181
24 Klaten Selatan	993	2 665	3 639	-	7 297
25 Klaten Tengah	4 959	4 649	1 151	-	10 759
26 Klaten Utara	1 893	3 427	2 868	150	8 338
Kabupaten Klaten	47 760	73 329	27 664	155	148 908

Sumber/Source: Kwarcab Pramuka Kabupaten Klaten/Kwarcab Scout of Klaten Regency

4.2 KESEHATAN HEALTH

Tabel 4.2.1 **Jumlah Desa¹/Kelurahan Yang Memiliki Sarana Kesehatan Menurut Kecamatan di Kabupaten Klaten, 2019–2021**
Table 4.2.1 **Number of Villages¹/Kelurahan Having Health Facilities by Subdistrict in Klaten Regency, 2019–2021**

Kecamatan Subdistrict	Rumah Sakit Hospital		
	2019	2020	2021
(1)	(2)	(3)	(4)
01 Prambanan	–	–	–
02 Gantiwarno	–	–	–
03 Wedi	–	–	–
04 Bayat	–	–	–
05 Cawas	1	1	1
06 Trucuk	–	–	–
07 Kalikotes	–	–	–
08 Kebonarum	–	–	–
09 Jogonalan	–	–	1
10 Manisrenggo	–	–	–
11 Karangnongko	–	–	–
12 Ngawen	–	–	–
13 Ceper	–	–	–
14 Pedan	2	2	2
15 Karangdowo	–	–	–
16 Juwiring	–	–	–
17 Wonosari	–	–	–
18 Delanggu	1	1	1
19 Polanharjo	–	–	–
20 Karanganom	–	–	–
21 Tulung	–	–	–
22 Jatinom	1	1	1
23 Kemalang	–	–	–
24 Klaten Selatan	3	3	3
25 Klaten Tengah	1	1	2
26 Klaten Utara	2	2	2
Kabupaten Klaten	11	11	13

Lanjutan Tabel/*Continued Table* 4.2.1

Kecamatan <i>Subdistrict</i>	Rumah Sakit Bersalin <i>Maternity Hospital</i>		
	2019	2020	2021
(1)	(5)	(6)	(7)
01 Prambanan	–	–	–
02 Gantiwarno	–	–	–
03 Wedi	–	–	–
04 Bayat	–	–	–
05 Cawas	–	–	–
06 Trucuk	–	–	–
07 Kalikotes	–	–	–
08 Kebonarum	–	–	–
09 Jogonalan	–	–	–
10 Manisrenggo	–	–	–
11 Karangnongko	–	–	–
12 Ngawen	–	–	–
13 Ceper	–	–	–
14 Pedan	–	–	–
15 Karangdowo	–	–	–
16 Juwiring	–	–	–
17 Wonosari	–	–	–
18 Delanggu	1	–	–
19 Polanharjo	–	–	–
20 Karanganom	–	–	–
21 Tulung	–	–	–
22 Jatinom	–	–	–
23 Kemalang	–	–	–
24 Klaten Selatan	–	–	–
25 Klaten Tengah	1	–	–
26 Klaten Utara	–	–	–
Kabupaten Klaten	2	–	–

Lanjutan Tabel/Continued Table 4.2.1

Kecamatan Subdistrict	Poliklinik Polyclinic		
	2019	2020	2021
(1)	(8)	(9)	(10)
01 Prambanan	5	4	4
02 Gantiwarno	2	3	2
03 Wedi	2	4	2
04 Bayat	3	4	4
05 Cawas	2	3	3
06 Trucuk	6	4	5
07 Kalikotes	2	2	2
08 Kebonarum	–	1	–
09 Jogonalan	1	1	2
10 Manisrenggo	3	2	2
11 Karangnongko	–	–	–
12 Ngawen	2	2	1
13 Ceper	3	3	3
14 Pedan	4	3	1
15 Karangdowo	1	4	3
16 Juwiring	3	3	4
17 Wonosari	1	1	1
18 Delanggu	5	4	3
19 Polanharjo	7	5	3
20 Karanganom	1	1	1
21 Tulung	1	2	1
22 Jatinom	–	–	–
23 Kemalang	2	2	1
24 Klaten Selatan	7	4	3
25 Klaten Tengah	4	4	4
26 Klaten Utara	7	7	7
Kabupaten Klaten	74	73	62

Lanjutan Tabel/*Continued Table 4.2.1*

Kecamatan Subdistrict	Puskesmas Public Health Center		
	2019	2020	2021
(1)	(11)	(12)	(13)
01 Prambanan	2	3	3
02 Gantiwarno	1	1	1
03 Wedi	1	1	1
04 Bayat	1	1	1
05 Cawas	2	2	2
06 Trucuk	2	2	2
07 Kalikotes	1	1	1
08 Kebonarum	1	1	1
09 Jogonalan	2	2	2
10 Manisrenggo	1	1	1
11 Karangnongko	1	1	1
12 Ngawen	1	1	1
13 Ceper	2	2	2
14 Pedan	1	1	1
15 Karangdowo	1	1	1
16 Juwiring	1	1	1
17 Wonosari	2	2	2
18 Delanggu	1	1	1
19 Polanharjo	1	1	1
20 Karanganom	1	1	1
21 Tulung	2	2	3
22 Jatinom	2	2	2
23 Kemalang	1	1	1
24 Klaten Selatan	1	1	1
25 Klaten Tengah	1	1	1
26 Klaten Utara	1	1	1
Kabupaten Klaten	34	35	36

Lanjutan Tabel/Continued Table 4.2.1

Kecamatan Subdistrict	Puskesmas Pembantu Subsidiary of Public Health Center		
	2019	2020	2021
(1)	(14)	(15)	(16)
01 Prambanan	3	3	3
02 Gantiwarno	3	3	3
03 Wedi	3	3	3
04 Bayat	6	6	6
05 Cawas	4	3	3
06 Trucuk	4	5	4
07 Kalikotes	2	2	2
08 Kebonarum	1	1	1
09 Jogonalan	1	2	2
10 Manisrenggo	4	4	4
11 Karangnongko	3	3	3
12 Ngawen	3	4	4
13 Ceper	3	4	4
14 Pedan	4	4	4
15 Karangdowo	3	3	3
16 Juwiring	3	3	3
17 Wonosari	6	6	6
18 Delanggu	2	2	2
19 Polanharjo	4	4	4
20 Karanganom	5	5	5
21 Tulung	4	4	2
22 Jatinom	4	4	3
23 Kemalang	3	3	2
24 Klaten Selatan	3	3	3
25 Klaten Tengah	—	—	—
26 Klaten Utara	1	1	1
Kabupaten Klaten	82	85	80

Lanjutan Tabel/Continued Table 4.2.1

Kecamatan Subdistrict	Apotek/Pharmacy		
	2019	2020	2021
(1)	(17)	(18)	(19)
01 Prambanan	5	5	4
02 Gantiwarno	3	3	3
03 Wedi	7	7	7
04 Bayat	2	2	1
05 Cawas	9	9	8
06 Trucuk	10	12	9
07 Kalikotes	4	3	4
08 Kebonarum	3	3	3
09 Jogonalan	7	7	6
10 Manisrenggo	5	7	7
11 Karangnongko	2	2	2
12 Ngawen	2	2	2
13 Ceper	6	5	5
14 Pedan	5	5	6
15 Karangdowo	2	2	2
16 Juwiring	7	7	7
17 Wonosari	5	6	6
18 Delanggu	4	4	4
19 Polanharjo	2	2	2
20 Karanganom	6	5	4
21 Tulung	2	2	2
22 Jatinom	4	5	4
23 Kemalang	2	2	1
24 Klaten Selatan	10	8	7
25 Klaten Tengah	6	6	8
26 Klaten Utara	5	5	5
Kabupaten Klaten	125	126	119

Catatan/Note: ¹ Desa pada tabel ini termasuk Unit Permukiman Transmigrasi (UPT) yang masih dibina oleh kementerian terkait dan nagari di Provinsi Sumatera Barat/Villages in this table include Transmigration Settlement Unit which is still fostered by the relevant ministries and the nagari in the Province of Sumatera Barat

Sumber/Source: BPS, Pendataan Potensi Desa (Podes)/BPS-Statistics Indonesia, Village Potential Data Collecting

Tabel 4.2.2 Jumlah Tenaga Kesehatan Menurut Kecamatan di Kabupaten Klaten, 2021
Number of Health Human Resources by Subdistrict in Klaten Regency, 2021

Kecamatan Subdistrict	Dokter ¹ Doctor ¹	Dokter Gigi ² Dentist ²	Perawat Nurse	Bidan Midwife	Tenaga kefarmasian Pharmacist
(1)	(2)	(3)	(4)	(5)	(6)
01 Prambanan	5	2	11	27	4
02 Gantiwarno	10	1	9	22	2
03 Wedi	2	1	8	20	2
04 Bayat	10	1	15	21	2
05 Cawas	6	2	16	26	4
06 Trucuk	5	2	13	26	4
07 Kalikotes	2	1	4	10	1
08 Kebonarum	1	1	2	10	2
09 Jogonalan	6	2	10	25	3
10 Manisrenggo	3	1	14	25	2
11 Karangnongko	2	-	5	18	2
12 Ngawen	2	1	3	12	1
13 Ceper	2	1	2	10	2
14 Pedan	3	1	14	17	2
15 Karangdowo	3	1	16	23	5
16 Juwiring	2	-	15	27	3
17 Wonosari	5	1	14	25	6
18 Delanggu	3	1	13	22	2
19 Polanharjo	2	1	2	19	2
20 Karanganom	2	1	6	19	2
21 Tulung	6	3	10	10	4
22 Jatinom	5	2	13	27	4
23 Kemalang	4	1	8	18	2
24 Klaten Selatan	3	2	6	13	2
25 Klaten Tengah	2	2	3	10	2
26 Klaten Utara	1	1	4	12	2
Kabupaten Klaten	97	33	236	494	69

Lanjutan Tabel/Continued Table 4.2.2

Kecamatan Subdistrict	Tenaga Kesehatan Masyarakat Public Health worker	Tenaga Kesehatan Lingkungan Environmental Health Worker	Tenaga Gizi Nutritionist	Ahli Teknologi Laboratorium Medik Medical Laboratory Technician
(1)	(7)	(8)	(9)	(10)
01 Prambanan	4	3	3	3
02 Gantiwarno	2	2	1	1
03 Wedi	3	2	1	1
04 Bayat	2	1	2	2
05 Cawas	6	2	4	3
06 Trucuk	6	3	4	3
07 Kalikotes	3	1	2	1
08 Kebonarum	3	1	2	1
09 Jogonalan	6	4	5	3
10 Manisrenggo	3	1	2	2
11 Karangnongko	3	1	2	1
12 Ngawen	1	3	2	1
13 Ceper	2	1	2	1
14 Pedan	4	1	2	1
15 Karangdowo	3	2	2	1
16 Juwiring	3	2	2	2
17 Wonosari	3	3	4	4
18 Delanggu	2	1	2	2
19 Polanharjo	2	2	2	1
20 Karanganom	1	3	2	1
21 Tulung	7	2	3	2
22 Jatinom	3	3	2	3
23 Kemalang	2	2	1	2
24 Klaten Selatan	3	-	2	1
25 Klaten Tengah	3	1	2	2
26 Klaten Utara	2	1	1	1
Kabupaten Klaten	82	48	59	46

Catatan/Note: ¹Dokter dalam tabel ini termasuk dokter spesialis (selain spesialis gigi) dan dokter umum/Doctor in this table include medical specialist (exclude dentist specialist) and general practitioner

²Dokter gigi dalam tabel ini termasuk dokter spesialis gigi dan dokter gigi/Doctor in this table include dentist dan dentist specialist

Sumber/Source: Data Belum Masuk Dinas Kesehatan Kabupaten Klaten/Healthy Service of Klaten Regency

Tabel 4.2.3 Jumlah Rumah Sakit Umum, Rumah Sakit Khusus, Puskesmas, Klinik Pratama, dan Posyandu Menurut Kecamatan di Kabupaten Klaten, 2020 dan 2021
Number of General Hospital, Specialized Hospital, Public Health Center, Primary Clinic, and Integrated Health Post by Subdistrict in Klaten Regency, 2020 and 2021

Kecamatan Subdistrict	Rumah Sakit Umum General Hospital		Rumah Sakit Khusus Specialized Hospital	
	2020	2021	2020	2021
(1)	(2)	(3)	(4)	(5)
01 Prambanan	-	-	-	-
02 Gantiwarno	-	-	-	-
03 Wedi	-	-	-	-
04 Bayat	-	-	-	-
05 Cawas	1	1	-	-
06 Trucuk	-	-	-	-
07 Kalikotes	-	-	-	-
08 Kebonarum	-	-	-	-
09 Jogonalan	-	-	-	-
10 Manisrenggo	-	-	-	-
11 Karangnongko	-	-	-	-
12 Ngawen	-	-	-	-
13 Ceper	-	-	-	-
14 Pedan	2	2	-	-
15 Karangdowo	-	-	-	-
16 Juwiring	-	-	-	-
17 Wonosari	-	-	-	-
18 Delanggu	1	1	-	-
19 Polanharjo	-	-	-	-
20 Karanganom	-	-	-	-
21 Tulung	-	-	-	-
22 Jatinom	1	1	-	-
23 Kemalang	-	-	-	-
24 Klaten Selatan	2	2	1	1
25 Klaten Tengah	1	1	1	1
26 Klaten Utara	1	1	1	1
Kabupaten Klaten	9	9	3	3

Lanjutan Tabel/Continued Table 4.2.3

Kecamatan Subdistrict	Puskesmas ¹ Rawat Inap Public Health Center ¹ with Inpatient Care		Puskesmas ¹ Non Rawat Inap Public Health Center ¹ without Inpatient Care	
	2020	2021	2020	2021
(1)	(6)	(7)	(8)	(9)
01 Prambanan	1	1	1	1
02 Gantiwarno	1	1	-	-
03 Wedi	-	-	1	1
04 Bayat	1	1	-	-
05 Cawas	1	1	1	1
06 Trucuk	1	1	1	1
07 Kalikotes	-	-	1	1
08 Kebonarum	-	-	1	1
09 Jogonalan	1	1	1	1
10 Manisrenggo	1	1	-	-
11 Karangnongko	-	-	1	1
12 Ngawen	-	-	1	1
13 Ceper	-	-	2	2
14 Pedan	1	1	-	-
15 Karangdowo	1	1	-	-
16 Juwiring	1	1	-	-
17 Wonosari	1	1	1	1
18 Delanggu	1	1	-	-
19 Polanharjo	-	-	1	1
20 Karanganom	-	-	1	1
21 Tulung	1	1	1	1
22 Jatinom	1	1	1	1
23 Kemalang	1	1	-	-
24 Klaten Selatan	-	-	1	1
25 Klaten Tengah	-	-	1	1
26 Klaten Utara	-	-	1	1
Kabupaten Klaten	15	15	19	19

Lanjutan Tabel/Continued Table 4.2.3

Kecamatan Subdistrict	Klinik Pratama Primary Clinic		Posyandu Intregrated Health Post	
	2020	2021	2020	2021
(1)	(10)	(11)	(12)	(13)
01 Prambanan	3	3	66	67
02 Gantiwarno	1	2	95	95
03 Wedi	4	5	89	89
04 Bayat	2	3	104	104
05 Cawas	3	4	116	118
06 Trucuk	1	5	109	111
07 Kalikotes	2	2	75	59
08 Kebonarum	-	-	55	56
09 Jogonalan	1	1	103	103
10 Manisrenggo	2	2	84	84
11 Karangnongko	-	-	81	81
12 Ngawen	3	3	70	70
13 Ceper	2	2	73	93
14 Pedan	1	1	74	74
15 Karangdowo	2	3	92	92
16 Juwiring	3	3	100	108
17 Wonosari	-	-	100	100
18 Delanggu	1	1	89	89
19 Polanharjo	3	3	90	94
20 Karanganom	1	1	100	100
21 Tulung	1	1	99	99
22 Jatinom	-	1	97	98
23 Kemalang	-	-	68	69
24 Klaten Selatan	-	1	78	79
25 Klaten Tengah	5	5	74	75
26 Klaten Utara	4	4	57	60
Kabupaten Klaten	45	56	2 238	2 267

Catatan/Note: ¹ Puskesmas yang teregistrasi/Registered Public Health Center
 Sumber/Source: Dinas Kesehatan Kabupaten Klaten/Healthy Service of Klaten Regency

Tabel
Table 4.2.4**Pasangan Usia Subur (PUS) dan Pencapaian Akseptor Keluarga Berencana Menurut Kecamatan di Kabupaten Klaten, 2021**
Couples of Childbearing Age Number of Family Planning Acceptor by Subdistrict in Klaten Regency, 2021

Kecamatan Subdistrict	PUS Couples of Childbearing Age	Pencapaian Akseptor KB Number of Acceptor		
		Baru/New	Aktif/Active	%Peserta KB Aktif/%Current User
(1)	(2)	(3)	(4)	(5)
01 Prambanan	7 472	333	5 260	70.40
02 Gantiwarno	5 923	529	4 526	76.41
03 Wedi	7 611	492	5 283	69.41
04 Bayat	9 138	440	6 437	70.44
05 Cawas	9 138	243	6 308	69.03
06 Trucuk	11 527	234	7 619	66.10
07 Kalikotes	6 163	827	4 194	68.05
08 Kebonarum	2 652	618	2 098	79.11
09 Jogonalan	8 516	967	5 887	69.13
10 Manisrenggo	7 212	433	4 728	65.56
11 Karangnongko	5 833	292	4 445	76.20
12 Ngawen	7 055	333	4 938	69.99
13 Ceper	10 484	276	7 727	73.70
14 Pedan	6 847	123	4 396	64.20
15 Karangdowo	8 217	598	5 988	72.87
16 Juwiring	9 850	286	7 543	76.58
17 Wonosari	10 030	2 090	7 277	72.55
18 Delanggu	6 120	792	4 145	67.73
19 Polanharjo	5 702	270	4 423	77.57
20 Karanganom	6 745	374	4 180	61.97
21 Tulung	7 568	187	5 854	77.35
22 Jatinom	8 278	975	5 903	71.31
23 Kemalang	7 480	151	5 155	68.32
24 Klaten Selatan	8 025	482	5 022	62.58
25 Klaten Tengah	5 092	542	3 508	68.89
26 Klaten Utara	8 643	682	5 875	67.97
Kabupaten Klaten	197 321	13 569	138 713	70.30

Sumber/Source: Dinas Sosial, Pemberdayaan Perempuan, dan Perlindungan Anak, Pengendalian Penduduk dan Keluarga Berencana Kabupaten Klaten/Social Services, Women's Empowerment, and Child Protection, Population Control and Family Planning of Klaten Regency

Tabel
Table 4.2.5**Akseptor Keluarga Berencana Baru Menurut Kecamatan dan Alat Kontrasepsi di Kabupaten Klaten, 2021**
New Family Planning Acceptors by Subdistrict and Contraception in Klaten Regency, 2021

Kecamatan Subdistrict	IUD Intra Uterine Device	Pil Pill	Kondom Condom	Vasektomi Vasectomy	Tubektomi Tubectomy
(1)	(2)	(3)	(4)	(5)	(6)
01 Prambanan	33	4	4	0	0
02 Gantiwarno	114	20	13	0	22
03 Wedi	25	145	0	0	0
04 Bayat	49	24	6	0	0
05 Cawas	24	11	6	0	1
06 Trucuk	26	17	9	1	0
07 Kalikotes	166	37	62	18	21
08 Kebonarum	24	32	3	0	0
09 Jogonalan	102	63	84	0	0
10 Manisrenggo	32	128	93	1	0
11 Karangnongko	16	5	12	0	0
12 Ngawen	57	59	0	0	0
13 Ceper	21	18	2	0	0
14 Pedan	7	0	10	0	31
15 Karangdowo	10	82	36	0	0
16 Juwiring	7	76	0	0	0
17 Wonosari	74	342	252	0	5
18 Delanggu	414	6	2	0	163
19 Polanharjo	22	77	28	0	0
20 Karanganom	67	13	17	0	0
21 Tulung	13	4	2	0	0
22 Jatinom	121	64	12	0	21
23 Kemalang	7	1	1	0	0
24 Klaten Selatan	71	23	46	0	40
25 Klaten Tengah	208	20	2	0	169
26 Klaten Utara	127	42	25	1	50
Kabupaten Klaten	1 837	1 313	727	21	523

Lanjutan Tabel/*Continued Table 4.2.5*

Kecamatan <i>Subdistrict</i>	Suntik <i>Injection</i>	Implan/Susuk <i>Implant</i>	Obat Vaginal <i>Vaginal</i>	Jumlah <i>Total</i>
(1)	(7)	(8)	(9)	(10)
01 Prambanan	238	54	-	333
02 Gantiwarno	202	158	-	529
03 Wedi	166	156	-	492
04 Bayat	172	189	-	440
05 Cawas	104	97	-	243
06 Trucuk	51	130	-	234
07 Kalikotes	103	420	-	827
08 Kebonarum	471	88	-	618
09 Jogonalan	307	411	-	967
10 Manisrenggo	133	46	-	433
11 Karangnongko	174	85	-	292
12 Ngawen	95	122	-	333
13 Ceper	87	148	-	276
14 Pedan	38	37	-	123
15 Karangdowo	250	220	-	598
16 Juwiring	175	28	-	286
17 Wonosari	1 318	99	-	2 090
18 Delanggu	73	134	-	792
19 Polanharjo	105	38	-	270
20 Karanganom	125	152	-	374
21 Tulung	116	52	-	187
22 Jatinom	400	357	-	975
23 Kemalang	2	140	-	151
24 Klaten Selatan	267	35	-	482
25 Klaten Tengah	27	116	-	542
26 Klaten Utara	313	124	-	682
Kabupaten Klaten	5 512	3 636	-	13 569

Sumber/*Source*: Dinas Sosial, Pemberdayaan Perempuan, dan Perlindungan Anak, Pengendalian Penduduk dan Keluarga Berencana Kabupaten Klaten/*Social Services, Women's Empowerment, and Child Protection, Population Control and Family Planning of Klaten Regency*

Tabel
Table 4.2.6

**Akseptor KB Aktif Menurut Kecamatan dan Alat
Kontrasepsi di Kabupaten Klaten, 2021**
*Active New Family Planning Acceptors by Subdistrict and
Kontrasepsi Method in Klaten Regency, 2021*

Kecamatan Subdistrict	IUD Intra Uterine Device	Pil Pill	Kondom Condom	Vasektomi Vasectomy
(1)	(2)	(3)	(4)	(5)
01 Prambanan	707	415	174	12
02 Gantiwarno	509	213	94	26
03 Wedi	511	326	243	7
04 Bayat	458	375	248	3
05 Cawas	332	315	262	3
06 Trucuk	616	519	231	10
07 Kalikotes	499	193	78	2
08 Kebonarum	183	102	45	5
09 Jogonalan	490	518	227	9
10 Manisrenggo	562	505	316	15
11 Karangnongko	300	198	36	6
12 Ngawen	424	730	347	11
13 Ceper	539	569	142	3
14 Pedan	241	338	231	4
15 Karangdowo	233	638	140	20
16 Juwiring	369	658	299	4
17 Wonosari	494	815	215	15
18 Delanggu	509	333	168	7
19 Polanharjo	634	206	142	8
20 Karanganom	789	434	299	3
21 Tulung	397	290	60	13
22 Jatinom	682	40	43	24
23 Kemalang	310	165	45	17
24 Klaten Selatan	685	374	309	8
25 Klaten Tengah	462	452	593	6
26 Klaten Utara	1 126	868	456	9
Kabupaten Klaten	13 061	10 589	5 443	250

Lanjutan Tabel/*Continued Table 4.2.6*

Kecamatan <i>Subdistrict</i>	Tubektomi <i>Tubectomy</i>	Suntik <i>Injection</i>	Implan/Susuk <i>Implant</i>	Jumlah <i>Total</i>
(1)	(6)	(7)	(8)	(9)
01 Prambanan	326	2 277	1 349	5 260
02 Gantiwarno	389	2 481	814	4 526
03 Wedi	245	3 139	812	5 283
04 Bayat	289	3 866	1 138	6 437
05 Cawas	343	4 052	1 001	6 308
06 Trucuk	429	4 727	1 087	7 619
07 Kalikotes	198	2 436	788	4 194
08 Kebonarum	138	1 059	566	2 098
09 Jogonalan	357	3 116	1 170	5 887
10 Manisrenggo	364	1 955	1 011	4 728
11 Karangnongko	303	2 657	945	4 445
12 Ngawen	232	2 631	563	4 938
13 Ceper	330	4 679	1 465	7 727
14 Pedan	248	2 674	660	4 396
15 Karangdowo	420	3 711	826	5 988
16 Juwiring	328	5 203	682	7 543
17 Wonosari	485	4 868	385	7 277
18 Delanggu	249	2 263	616	4 145
19 Polanharjo	298	2 456	679	4 423
20 Karanganom	322	1 796	537	4 180
21 Tulung	195	3 975	924	5 854
22 Jatinom	300	1 532	3 282	5 903
23 Kemalang	308	2 278	2 032	5 155
24 Klaten Selatan	484	2 516	646	5 022
25 Klaten Tengah	182	1 521	292	3 508
26 Klaten Utara	304	1 973	1 139	5 875
Kabupaten Klaten	8 066	75 841	25 469	138 719

Sumber/*Source*: Dinas Sosial, Pemberdayaan Perempuan, dan Perlindungan Anak, Pengendalian Penduduk dan Keluarga Berencana Kabupaten Klaten/*Social Services, Women's Empowerment, and Child Protection, Population Control and Family Planning of Klaten Regency*

Tabel 4.2.7
Table

Kader Keluarga Berencana Menurut Kecamatan di Kabupaten Klaten, 2021
Family Planning Cadre by Subdistrict in Klaten Regency, 2021

Kecamatan Subdistrict	PPKBD	Sub PPKBD	PKB ¹ RT ²
(1)	(2)	(3)	(4)
01 Prambanan	16	133	...
02 Gantiwarno	16	127	...
03 Wedi	19	189	...
04 Bayat	18	166	...
05 Cawas	20	207	...
06 Trucuk	18	197	...
07 Kalikotes	7	95	...
08 Kebonarum	7	70	...
09 Jogonalan	18	207	...
10 Manisrenggo	16	172	...
11 Karangnongko	14	142	...
12 Ngawen	13	125	...
13 Ceper	18	166	...
14 Pedan	14	142	...
15 Karangdowo	19	151	...
16 Juwiring	19	145	...
17 Wonosari	18	137	...
18 Delanggu	16	110	...
19 Polanharjo	18	109	...
20 Karanganom	19	138	...
21 Tulung	18	142	...
22 Jatinom	18	181	...
23 Kemalang	13	111	...
24 Klaten Selatan	9	131	...
25 Klaten Tengah	12	100	...
26 Klaten Utara	8	95	...
Kabupaten Klaten	401	3 688	...

Catatan/Note: ¹Pegawai Pemerintah Daerah/Local Government Employess

²Rukun Tetangga/Neighborhood Association

Sumber/Source: Dinas Sosial, Pemberdayaan Perempuan, dan Perlindungan Anak, Pengendalian Penduduk dan Keluarga Berencana Kabupaten Klaten/Social Services, Women's Empowerment, and Child Protection, Population Control and Family Planning of Klaten Regency

Tabel 4.2.8
Table

Jumlah Pentahapan Keluarga Sejahtera Menurut Kecamatan di Kabupaten Klaten, 2021
Number of Staging Family Planning by Subdistrict in Klaten Regency, 2021

Kecamatan Subdistrict	Keluarga Pra Sejahtera Pre Prosperous Family	KS 1 ¹	KS 2 ²	Jumlah Total
(1)	(2)	(3)	(4)	(5)
01 Prambanan
02 Gantiwarno
03 Wedi
04 Bayat
05 Cawas
06 Trucuk
07 Kalikotes
08 Kebonarum
09 Jogonalan
10 Manisrenggo
11 Karangnongko
12 Ngawen
13 Ceper
14 Pedan
15 Karangdowo
16 Juwiring
17 Wonosari
18 Delanggu
19 Polanharjo
20 Karanganom
21 Tulung
22 Jatinom
23 Kemalang
24 Klaten Selatan
25 Klaten Tengah
26 Klaten Utara
Kabupaten Klaten

Catatan/Note: ¹Keluarga Sejahtera Tahap I/Prosperous Family Stage I

²Keluarga Sejahtera Tahap II/Prosperous Family Stage II

Sumber/Source: Dinas Sosial, Pemberdayaan Perempuan, Perlindungan Anak, dan Keluarga Berencana Kabupaten Klaten/Social Services, Women's Empowerment, Child Protection, and Family Planning of Klaten Regency

Tabel 4.2.9
Table

Jumlah Kematian Bayi, Jumlah Kelahiran Bayi, Jumlah Ibu Melahirkan, dan Kematian Ibu Melahirkan Menurut Kecamatan di Kabupaten Klaten, 2021
Number of Infant Mortality, Number of Infant Birth, Number of Maternal Birth, and Maternal Mortality by Subdistrict in Klaten Regency, 2021

Kecamatan Subdistrict	Kematian Bayi Infant Mortality	Kelahiran Bayi Infant Birth	Ibu Melahirkan Maternal Birth	Kematian Ibu Melahirkan Maternal Mortality
(1)	(2)	(3)	(4)	(5)
01 Prambanan	7	657	658	1
02 Gantiwarno	3	466	467	1
03 Wedi	8	540	541	1
04 Bayat	8	769	774	4
05 Cawas	6	570	571	1
06 Trucuk	6	906	905	2
07 Kalikotes	5	477	480	4
08 Kebonarum	2	218	219	1
09 Jogonalan	11	667	671	2
10 Manisrenggo	3	477	477	2
11 Karangnongko	5	460	460	2
12 Ngawen	8	584	580	4
13 Ceper	6	712	717	1
14 Pedan	8	525	527	1
15 Karangdowo	4	472	476	1
16 Juwiring	15	677	679	-
17 Wonosari	4	782	784	1
18 Delanggu	9	415	409	-
19 Polanharjo	3	391	394	2
20 Karanganom	6	502	498	2
21 Tulung	10	676	679	3
22 Jatinom	10	738	739	3
23 Kemalang	2	487	490	2
24 Klaten Selatan	5	553	554	1
25 Klaten Tengah	-	467	467	-
26 Klaten Utara	1	519	518	3
Kabupaten Klaten	155	14 707	14 734	45

Sumber/Source: Dinas Kesehatan Kabupaten Klaten/Healthy Services of Klaten Regency

Tabel 4.2.10
Table

Kasus Penyakit Menurut Kecamatan di Kabupaten Klaten, 2021
Disease by Subdistrict in Klaten Regency, 2021

Kecamatan Subdistrict	Angka Penemuan TBC TBC Case Detection Rate	Angka Keberhasilan Pengobatan TBC TBC Success Rate	Jumlah Kasus Baru AIDS ¹ Number of New Cases of AIDS ¹
(1)	(2)	(3)	(4)
01 Prambanan	18	9	...
02 Gantiwarno	5	8	...
03 Wedi	2	3	...
04 Bayat	6	5	...
05 Cawas	80	56	...
06 Trucuk	15	8	...
07 Kalikotes	1	11	...
08 Kebonarum	4	2	...
09 Jogonalan	17	14	...
10 Manisrenggo	8	14	...
11 Karangnongko	3	4	...
12 Ngawen	2	4	...
13 Ceper	12	11	...
14 Pedan	64	12	...
15 Karangdowo	7	7	...
16 Juwiring	4	15	...
17 Wonosari	12	11	...
18 Delanggu	105	46	...
19 Polanharjo	5	4	...
20 Karanganom	9	10	...
21 Tulung	9	4	...
22 Jatinom	39	16	...
23 Kemalang	1	10	...
24 Klaten Selatan	335	206	...
25 Klaten Tengah	60	93	...
26 Klaten Utara	82	32	...
Kabupaten Klaten	905	615	47

Lanjutan Tabel/Continued Table 4.2.10

Kecamatan Subdistrict	Penemuan Kasus Baru Kusta per 100.000 Penduduk/ New Case Detection Rate of Leprosy per 100,000 Population	Angka Kesakitan Malaria per 1.000 Penduduk/Annual Parasite Incidence per 1,000 Population	Angka Kesakitan DBD per 100.000 Penduduk/DHF Incidence Rate per 100,000 Population
(1)	(5)	(6)	(7)
01 Prambanan	-	-	9
02 Gantiwarno	2	-	3
03 Wedi	2	-	10
04 Bayat	-	-	5
05 Cawas	-	2	5
06 Trucuk	-	1	4
07 Kalikotes	-	-	4
08 Kebonarum	-	-	8
09 Jogonalan	1	2	9
10 Manisrenggo	1	-	10
11 Karangnongko	-	1	-
12 Ngawen	-	1	4
13 Ceper	-	2	11
14 Pedan	1	-	4
15 Karangdowo	-	-	2
16 Juwiring	-	-	4
17 Wonosari	-	-	14
18 Delanggu	-	-	10
19 Polanharjo	-	-	8
20 Karanganom	-	-	5
21 Tulung	-	-	-
22 Jatinom	1	-	3
23 Kemalang	-	-	2
24 Klaten Selatan	8	-	5
25 Klaten Tengah	-	-	2
26 Klaten Utara	-	-	2
Kabupaten Klaten	16	9	143

Sumber/Source: Dinas Kesehatan Kabupaten Klaten/Healthy Service of Klaten Regency

4.3 AGAMA DAN SOSIAL LAINNYA RELIGION AND OTHER SOCIAL AFFAIRS

Tabel 4.3.1 Jumlah Penduduk Menurut Kecamatan dan Agama yang Dianut di Kabupaten Klaten, 2021
Population by Subdistrict and Religion in Klaten Regency, 2021

Kecamatan Subdistrict	Islam	Protestan Protestant	Katolik Catholic	Hindu	Budha Buddha	Lainnya Others
(1)	(2)	(3)	(4)	(5)	(6)	(7)
01 Prambanan	52 162	1 067	1 263	136	63	0
02 Gantiwarno	40 775	1 000	2 014	417	4	47
03 Wedi	53 098	738	2 195	1 038	2	7
04 Bayat	67 735	218	2 110	175	-	5
05 Cawas	60 182	5	1 252	35	-	58
06 Trucuk	81 398	966	484	24	3	-
07 Kalikotes	36 013	49	1 683	14	1	5
08 Kebonarum	16 931	1 594	2 868	935	2	-
09 Jogonalan	56 221	20 976	4 033	1 805	3	44
10 Manisrenggo	44 090	979	308	167	-	-
11 Karangnongko	35 262	980	2 129	2 136	3	3
12 Ngawen	43 703	566	1 601	470	-	-
13 Ceper	66 697	712	2 714	548	3	1
14 Pedan	48 481	1 222	565	366	6	6
15 Karangdowo	44 857	1 119	262	838	3	13
16 Juwiring	58 929	290	894	254	-	70
17 Wonosari	60 665	448	1 114	39	1	-
18 Delanggu	39 937	885	1 164	94	14	8
19 Polanharjo	40 481	9	519	46	-	-
20 Karanganom	45 780	629	375	5	3	-
21 Tulung	53 150	91	236	16	-	2
22 Jatinom	58 961	616	869	300	6	10
23 Kemalang	38 093	294	776	162	-	1
24 Klaten Selatan	36 793	3 225	3 850	423	5	1
25 Klaten Tengah	33 276	5 632	5 227	117	93	3
26 Klaten Utara	41 533	2 530	3 408	486	28	9
Kabupaten Klaten	1255 203	46 840	43 913	11 046	243	293

Sumber/Source: Kementerian Agama Kabupaten Klaten/Ministry of Religious Affairs of Klaten Regency

Tabel 4.3.2 Jumlah Tempat Peribadatan Menurut Kecamatan di Kabupaten Klaten, 2021
Number of Places of Worship by Subdistrict in Klaten Regency, 2021

Kecamatan Subdistrict	Masjid Mosque	Gereja Protestan Protestant Church	Gereja Katholik Catholic Church	Pura Temple	Vihara
(1)	(2)	(3)	(4)	(5)	(6)
01 Prambanan	166	6	2	-	20
02 Gantiwarno	148	2	3	3	-
03 Wedi	191	5	5	2	-
04 Bayat	296	3	2	1	-
05 Cawas	245	4	4	-	-
06 Trucuk	278	5	2	-	-
07 Kalikotes	126	2	1	-	-
08 Kebonarum	101	-	3	4	-
09 Jogonalan	205	6	6	8	-
10 Manisrenggo	254	6	1	1	-
11 Karangnongko	187	5	4	4	-
12 Ngawen	175	-	2	2	-
13 Ceper	221	3	1	1	-
14 Pedan	188	9	1	2	-
15 Karangdowo	169	6	1	6	-
16 Juwiring	251	2	4	2	-
17 Wonosari	180	4	4	-	-
18 Delanggu	183	8	3	1	-
19 Polanharjo	210	1	3	1	-
20 Karanganom	227	2	1	-	-
21 Tulung	215	2	1	-	-
22 Jatinom	227	4	3	2	-
23 Kemalang	169	7	2	1	-
24 Klaten Selatan	126	12	3	3	-
25 Klaten Tengah	99	15	3	-	2
26 Klaten Utara	137	9	5	3	-
Kabupaten Klaten	4 974	128	70	47	22

Sumber/Source: Kementerian Agama Kabupaten Klaten/Ministry of Religious Affairs of Klaten Regency

Tabel
Table 4.3.3

**Jumlah Desa¹/Kelurahan yang Mengalami Bencana Alam²
Menurut Kecamatan di Kabupaten Klaten, 2019–2021**
**Number of Villages¹/Kelurahan that Had Natural Disaster²
by Subdistrict in Klaten Regency, 2019–2021**

Kecamatan Subdistrict	Banjir/Flood		
	2019	2020	2021
(1)	(2)	(3)	(4)
01 Prambanan	1	-	-
02 Gantiwarno	6	1	6
03 Wedi	5	4	5
04 Bayat	5	4	5
05 Cawas	9	7	1
06 Trucuk	5	3	5
07 Kalikotes	-	-	2
08 Kebonarum	-	-	-
09 Jogonalan	-	-	-
10 Manisrenggo	-	-	-
11 Karangnongko	-	-	-
12 Ngawen	-	-	-
13 Ceper	-	-	-
14 Pedan	1	3	2
15 Karangdowo	4	6	9
16 Juwiring	3	1	4
17 Wonosari	-	-	-
18 Delanggu	-	1	-
19 Polanharjo	-	-	-
20 Karanganom	-	-	-
21 Tulung	-	-	-
22 Jatinom	-	-	-
23 Kemalang	-	-	-
24 Klaten Selatan	1	1	1
25 Klaten Tengah	-	-	-
26 Klaten Utara	-	-	-
Kabupaten Klaten	40	31	40

Lanjutan Tabel/*Continued Table* 4.3.3

Kecamatan Subdistrict	Gempa Bumi/ <i>Earthquake</i>		
	2019	2020	2021
(1)	(5)	(6)	(7)
01 Prambanan	-	-	-
02 Gantiwarno	-	-	-
03 Wedi	-	-	-
04 Bayat	-	-	-
05 Cawas	-	-	-
06 Trucuk	-	-	-
07 Kalikotes	-	-	-
08 Kebonarum	2	-	-
09 Jogonalan	-	-	-
10 Manisrenggo	-	-	-
11 Karangnongko	-	-	-
12 Ngawen	-	-	-
13 Ceper	-	-	-
14 Pedan	-	-	-
15 Karandowo	-	-	-
16 Juwiring	-	-	-
17 Wonosari	-	-	-
18 Delanggu	-	-	-
19 Polanharjo	-	-	-
20 Karanganom	-	-	-
21 Tulung	-	-	-
22 Jatinom	-	-	3
23 Kemalang	-	1	5
24 Klaten Selatan	-	-	-
25 Klaten Tengah	-	-	-
26 Klaten Utara	-	-	-
Kabupaten Klaten	2	1	8

Lanjutan Tabel/*Continued Table* 4.3.3

Kecamatan Subdistrict	Tanah Longsor/Landslide		
	2019	2020	2021
(1)	(8)	(9)	(10)
01 Prambanan	-	-	-
02 Gantiwarno	1	-	-
03 Wedi	-	-	1
04 Bayat	-	2	3
05 Cawas	-	-	-
06 Trucuk	-	-	-
07 Kalikotes	1	-	-
08 Kebonarum	-	-	-
09 Jogonalan	-	-	1
10 Manisrenggo	-	-	-
11 Karangnongko	-	-	-
12 Ngawen	-	-	-
13 Ceper	1	-	-
14 Pedan	1	1	-
15 Karangdowo	-	-	1
16 Juwiring	-	1	1
17 Wonosari	-	1	-
18 Delanggu	-	-	-
19 Polanharjo	-	1	-
20 Karanganom	-	-	-
21 Tulung	-	-	1
22 Jatinom	-	-	1
23 Kemalang	-	-	-
24 Klaten Selatan	-	-	-
25 Klaten Tengah	-	-	-
26 Klaten Utara	-	-	-
Kabupaten Klaten	4	6	9

Catatan/Note: ¹ Desa pada tabel ini termasuk Unit Permukiman Transmigrasi (UPT) yang masih dibina oleh kementerian terkait dan nagari di Provinsi Sumatera Barat/Villages in this table are included in Transmigration Settlement Unit which is still fostered by the relevant ministries and the nagari in the Province of Sumatera Barat

² Kejadian dalam setahun sebelum tahun pencacahan/Occured during the last one year before the enumeration years

Sumber/Source: BPS, Pendataan Potensi Desa (Podes)/BPS-Statistics Indonesia, Village Potential Data Collecting

Tabel
Table 4.3.4**Jumlah Pondok Pesantren, Kiai, Ustadz, dan Santri Menurut Kecamatan di Kabupaten Klaten, 2021**
Number of Islamic Boarding School, Kiai, Ustadz, and Students by Subdistrict and Religion in Klaten Regency, 2021

Kecamatan Subdistrict	Pondok Pesantren Islamic Boarding School	Kiai dan Ustadz	Santri Students
(1)	(2)	(3)	(4)
01 Prambanan	2	40	274
02 Gantiwarno	-	-	-
03 Wedi	3	25	159
04 Bayat	2	12	150
05 Cawas	1	4	70
06 Trucuk	3	26	311
07 Kalikotes	2	5	125
08 Kebonarum	-	-	-
09 Jogonalan	1	19	242
10 Manisrenggo	1	3	59
11 Karangnongko	5	24	712
12 Ngawen	2	17	198
13 Ceper	7	72	673
14 Pedan	-	-	-
15 Karangdowo	-	-	-
16 Juwiring	4	33	776
17 Wonosari	6	74	1 072
18 Delanggu	1	3	48
19 Polanharjo	3	13	112
20 Karanganom	1	20	453
21 Tulung	3	13	189
22 Jatinom	3	48	643
23 Kemalang	1	3	19
24 Klaten Selatan	-	-	-
25 Klaten Tengah	-	-	-
26 Klaten Utara	3	101	2 095
Kabupaten Klaten	54	555	8 380

Sumber/Source: Kementerian Agama Kabupaten Klaten/Ministry of Religious Affairs of Klaten Regency

Tabel
Table 4.3.5**Jumlah Jamaah Haji yang diberangkatkan ke Tanah Suci Mekah Menurut Kecamatan di Kabupaten Klaten, 2019**
Number of Jamaah Haji Go to Mecca by Subdistrict in Klaten Regency, 2019

Kecamatan Subdistrict	Laki-laki Man	Perempuan Women	Jumlah Total	Meninggal Death
(1)	(2)	(3)	(4)	(5)
01 Prambanan	18	25	43	1
02 Gantiwarno	1	3	4	-
03 Wedi	23	25	48	-
04 Bayat	13	14	27	1
05 Cawas	17	15	32	-
06 Trucuk	34	36	70	-
07 Kalikotes	13	13	26	-
08 Kebonarum	6	2	8	1
09 Jogonalan	16	18	34	1
10 Manisrenggo	10	13	23	-
11 Karangnongko	8	12	20	-
12 Ngawen	24	25	49	-
13 Ceper	25	26	51	-
14 Pedan	21	21	42	-
15 Karangdowo	14	12	26	-
16 Juwiring	11	18	29	-
17 Wonosari	8	13	21	-
18 Delanggu	13	20	33	-
19 Polanharjo	12	14	26	-
20 Karanganom	20	24	44	-
21 Tulung	16	23	39	-
22 Jatinom	16	20	36	-
23 Kemalang	2	5	7	-
24 Klaten Selatan	19	21	40	-
25 Klaten Tengah	23	29	52	-
26 Klaten Utara	36	35	71	-
Kabupaten Klaten	419	482	901	4

Sumber/Source: Kementerian Agama Kabupaten Klaten/Ministry of Religious Affairs of Klaten Regency

Tabel 4.3.6 Penderita Cacat Menurut Kecamatan dan Jenis di Kabupaten Klaten, 2020
Table *People with Disabilities by Subdistrict and Type in Klaten Regency, 2020*

Kecamatan Subdistrict	Cacat Tubuh Disability	Cacat Netra Blind Disabilities	Cacat Mental Mental Disabilities	Cacat Rungu dan Wicara Deaf and Speech Disabilities	Cacat Ganda Double Disabilities
(1)	(2)	(3)	(4)	(5)	(6)
01 Prambanan	119	33	155	16	42
02 Gantiwarno	160	50	221	25	54
03 Wedi	147	63	231	24	48
04 Bayat	149	78	167	18	47
05 Cawas	179	72	245	22	63
06 Trucuk	145	81	209	22	67
07 Kalikotes	103	33	102	10	20
08 Kebonarum	44	15	85	8	13
09 Jogonalan	139	69	156	19	53
10 Manisrenggo	87	34	170	21	46
11 Karangnongko	114	28	192	20	32
12 Ngawen	107	60	158	7	27
13 Ceper	107	50	251	23	74
14 Pedan	127	55	138	20	43
15 Karangdowo	132	56	145	12	33
16 Juwiring	13	71	180	31	69
17 Wonosari	129	52	154	13	47
18 Delanggu	91	38	176	10	31
19 Polanharjo	113	36	158	9	30
20 Karanganom	94	44	178	18	40
21 Tulung	126	53	120	11	35
22 Jatinom	129	46	183	17	42
23 Kemalang	86	44	133	16	33
24 Klaten Selatan	96	29	141	11	26
25 Klaten Tengah	25	20	93	6	20
26 Klaten Utara	47	30	70	3	14
Kabupaten Klaten	2 808	1 240	4 211	412	1 049

Sumber/Source: Dinas Sosial, Pemberdayaan Perempuan, Perlindungan Anak, dan Keluarga Berencana Kabupaten Klaten/Social Services, Women's Empowerment, Child Protection, and Family Planning of Klaten Regency

4.4 KEMISKINAN POVERTY

Tabel 4.4.1 **Garis Kemiskinan, Jumlah, dan Persentase Penduduk Miskin di Kabupaten Klaten, 2013–2021**
Poverty Line, Number, and Percentage of Poor People in Klaten Regency, 2013–2021

Tahun Year	Garis Kemiskinan (rupiah/kapita/bulan) Poverty Line (rupiah/capita/month)	Jumlah Penduduk Miskin (ribu) Number of Poor People (thousand)	Persentase Penduduk Miskin Percentage of Poor People
(1)	(2)	(3)	(4)
2013	315 566	179,50	15,60
2014	327 231	168,20	14,56
2015	340 484	172,30	14,89
2016	364 240	168,01	14,46
2017	376 305	164,99	14,15
2018	397 447	151,73	12,96
2019	405 537	144,14	12,28
2020	419 510	151,83	12,89
2021	436 896	158,23	13,49

Sumber/Source: BPS, Survei Sosial Ekonomi Nasional Maret/BPS-Statistics Indonesia, March National Socioeconomic Survey

Tabel 4.4.2 Indeks Kedalaman Kemiskinan dan Indeks Keparahan Kemiskinan di Kabupaten Klaten, 2013–2021
Poverty Gap Index and Poverty Severity Index in Klaten Regency, 2013–2021

Tahun Year	Indeks Kedalaman Kemiskinan Poverty Gap Index	Indeks Keparahan Kemiskinan Poverty Severity Index
(1)	(2)	(3)
2013	2,37	0,55
2014	2,02	0,45
2015	2,72	0,72
2016	2,70	0,71
2017	2,46	0,61
2018	1,72	0,38
2019	1,46	0,27
2020	1,66	0,31
2021	1,79	0,38

Sumber/Source: BPS, Survei Sosial Ekonomi Nasional Maret/BPS-Statistics Indonesia, March National Socioeconomic Survey

4.5 KRIMINALITAS CRIMINALITY

Tabel 4.5.1 **Banyaknya Kecelakaan Lalu Lintas Menurut Bulan, Kejadian, Korban, dan Kerugian, 2021**
Table *Number of Traffic Accident by Month, Victims, and Losses, 2021*

Bulan Month	Banyaknya Kecelakaan Number of Traffic Accident	Banyaknya Korban Number of Victims			Kerugian Loss (000 Rp)
		Meninggal Death	Luka Berat Serious Injured	Luka Ringan Minor Injured	
(1)	(2)	(3)	(4)	(5)	(6)
Januari/January	106	11	-	179	71 150
Februari/February	64	7	1	107	56 750
Maret/March	91	12	-	135	77 400
April/April	87	16	-	144	108.900
Mei/May	126	12	-	237	133 950
Juni/June	83	14	-	139	81 400
Juli/July	79	5	-	138	107 700
Agustus/August	87	17	1	131	68 300
September/September	97	12	-	146	132 850
Oktober/October	153	19	-	261	207 560
November/November	88	11	3	135	142 600
Desember/December	199	17	-	274	125 510
Kabupaten Klaten	1 260	153	5	2 026	1 314 070

Sumber/Source: Kepolisian Resor Kabupaten Klaten/Resort Police of Klaten Regency

Tabel
Table 4.5.2**Surat Izin Mengemudi (SIM) yang Dikeluarkan Oleh Satlantas Polres Menurut Bulan dan Jenisnya, 2021**
Publish of Driving Licence of "Satlantas Polres" by Month and Kind of Driving Licence, 2021

Bulan Month	SIM A		SIM B1		SIM B-2		SIM C		SIM D		SIM A UMUM		SIM B1 UMUM		SIM B2 UMUM	
	B	P	B	P	B	P	B	P	B	P	B	P	B	P	B	P
(1)	(2)	(3)	(4)	(5)	(6)	(7)	(8)	(9)	(10)	(11)	(12)	(13)	(14)	(15)	(16)	(17)
Januari/January	442	748	52	69	9	5	846	2669	-	-	-	-	13	38	9	19
Februari/February	357	753	52	52	9	2	613	2488	-	-	-	1	10	31	11	19
Maret/March	326	975	45	73	12	6	615	3355	2	-	-	-	10	39	6	22
April/April	298	963	43	71	6	4	571	3228	-	1	-	1	6	35	4	17
Mei/May	393	1000	31	77	7	5	755	3237	-	-	-	1	6	25	3	23
Juni/June	314	1077	51	69	7	8	809	3256	-	-	-	-	7	29	17	28
Juli/July	227	827	30	72	2	6	375	2643	1	-	-	-	4	19	6	16
Agustus/August	350	885	50	88	8	4	644	3195	-	1	-	-	8	31	13	19
September/September	326	781	53	53	10	4	661	2681	-	-	-	-	7	39	8	18
Oktober/October	262	829	43	58	9	3	683	2611	-	-	-	-	11	32	10	20
November/November	322	910	50	56	11	6	820	2913	-	-	-	-	14	39	15	24
Desember/December	298	1049	44	77	14	8	877	3366	-	-	-	-	10	36	10	28
Kabupaten Klaten	3 915	10 797	529	815	102	63	8 269	35 642	3	2	-	4	106	393	112	253

Sumber/Source: Kepolisian Resor Kabupaten Klaten/Resort Police of Klaten Regency

Tabel
Table 4.5.3**Banyaknya Pelanggaran Lalu Lintas Menurut Jenis Pelanggaran di Kabupaten Klaten, 2017-2021**
Number of Traffic Violation by Kinds of Violation in Klaten Regency, 2017-2021

Jenis Pelanggaran Kinds of Violation	Tahun/Years				
	2017	2018	2019	2020	2021
(1)	(2)	(3)	(4)	(5)	(6)
1. SIM/Driver's Licence	5 641	10 090	3 925	1 553	-
2. STNK/Vehicle Registration Certificate	14 776	6 879	2 050	1 451	-
3. Tidak Menggunakan Helm/Not Using Helm	6 713	7 288	6 582	3 130	1 564
4. Pelanggaran Marka Jalan/ Road Marking Violation	3 687	3 425	4 912	2 114	525
5. Pelanggaran Rambu Lalu Lintas/ Traffic Sign Violation	6 634	7 440	5 015	2 198	2 541
6. Pelanggaran Lainnya/ Others	17 335	24 958	21 709	8 412	2 464
Kabupaten Klaten	54 786	60 080	44 193	18 858	7 494

Sumber/Source: Kepolisian Resor Kabupaten Klaten/Resort Police of Klaten Regency

Tabel
Table 4.5.4**Jumlah Kejahatan yang Dilaporkan Menurut Kepolisian Sektor di Kabupaten Klaten, 2019-2021**
Crime Total by Sector Police in Klaten Regency, 2019-2021

Kepolisian Sektor <i>Sector Police</i>	Jumlah Kejahatan yang Dilaporkan/ <i>Crime Total</i>		
	2019	2020	2021
(1)	(2)	(3)	(4)
Polsek Klaten	22	14	13
Polsek Klatara	20	19	10
Polsek Kebonarum	4	9	7
Polsek Wedi	9	8	1
Polsek Jogonalan	11	11	4
Polsek Gantiwarno	1	2	3
Polsek Prambanan	23	13	5
Polsek Manisrenggo	14	7	10
Polsek Kemalang	10	10	4
Polsek Karangnongko	2	6	-
Polsek Jatinom	5	12	11
Polsek Karanganom	6	3	5
Polsek Tulung	13	5	5
Polsek Polanharjo	7	8	3
Polsek Delanggu	5	13	6
Polsek Wonosari	14	12	6
Polsek Juwiring	5	3	7
Polsek Ceper	13	16	10
Polsek Pedan	15	21	7
Polsek Karangdowo	10	8	5
Polsek Trucuk	12	9	7
Polsek Cawas	8	5	4
Polsek Bayat	4	7	-
Polsek Kalikotes	6	8	-
Kabupaten Klaten	239	229	133

Sumber/*Source*: Kepolisian Resor Kabupaten Klaten/*Resort Police of Klaten Regency*

Tabel
Table 4.5.5**Tertuduh di Luar Pelanggaran Menurut Bulan Penyelesaian dan Pekerjaan Tertuduh, 2021**
Accused Out of Infraction by Month of Completion and Work Accused, 2021

Bulan Month	Karyawan Worker	Swasta Non Government	Buruh Labour	Pengemudi Driver	Pedagang Merchant	Pelajar Student	Lainnya Other	Jumlah Total
(1)	(2)	(3)	(4)	(5)	(6)	(7)	(8)	(9)
Januari/January	-	2	12	-	1	-	3	18
Februari/February	2	3	7	2	-	1	4	19
Maret/March	-	3	13	2	2	6	6	32
April/April	1	9	16	-	-	1	3	30
Mei/May	2	12	8	2	2	1	7	34
Juni/June	-	7	10	-	1	1	4	23
Juli/July	-	6	6	-	-	2	6	20
Agustus/August	1	11	12	3	-	2	8	37
September/September	-	6	5	-	-	1	4	16
Oktober/October	-	5	8	-	1	1	6	21
November/November	-	3	6	-	1	5	6	21
Desember/December	-	6	9	-	-	1	7	23
Kabupaten Klaten	6	73	112	9	8	22	64	304

Sumber/Source: Pengadilan Negeri Klaten Kelas IA/Klaten District Court Class IA

Tabel
Table 4.5.6

Perkara dan Terdakwa Yang Masuk Menurut Bulan Laporan dan Jenisnya, 2021
Number of Criminal law anda Accused Which Reported by Month and Type, 2021

Bulan Month	Biasa/Tolakan Usual/Rejected		Tipiring		Pelanggaran Lalu Lintas Breaking The Law		Jumlah Total	
	Perkara Case	Terdakwa Defendant	Perkara Case	Terdakwa Defendant	Perkara Case	Terdakwa Defendant	Perkara Case	Terdakwa Defendant
(1)	(2)	(3)	(4)	(5)	(6)	(7)	(8)	(9)
Januari/January	17	17	10	10	33	33	60	60
Februari/February	19	19	2	2	15	15	36	36
Maret/March	26	26	3	3	684	684	713	713
April/April	26	26	1	1	180	180	207	207
Mei/May	30	30	2	2	366	366	398	398
Juni/June	20	20	2	2	290	290	312	312
Juli/July	20	20	1	1	554	554	575	575
Agustus/August	32	32	3	3	758	758	793	793
September/September	15	15	6	6	1 632	1 632	1 653	1 653
Oktober/October	21	21	6	6	1 090	1 090	1 117	1 117
November/November	21	21	7	7	1 504	1 504	1 532	1 532
Desember/December	23	23	1	1	514	514	538	538
Kabupaten Klaten	270	270	44	44	7 620	7 620	7 934	7 934

Sumber/Source: Pengadilan Negeri Klaten Kelas IA/Klaten District Court Class IA

Tabel
Table 4.5.7**Perkara dan Terdakwa Yang Diselesaikan Menurut Bulan
Laporan dan jenisnya, 2021**
*Number of Criminal Law and Accused Which Finished by Month
and Type, 2021*

Bulan Month	Biasa/Tolakan Usual/Rejected		Pelanggaran Offense		Tipiring		Jumlah Total	
	Perkara Case	Terdakwa Defendant	Perkara Case	Terdakwa Defendant	Perkara Case	Terdakwa Defendant	Perkara Case	Terdakwa Defendant
(1)	(2)	(3)	(4)	(5)	(6)	(7)	(8)	(9)
Januari/January	15	15	33	33	10	10	58	58
Februari/February	20	20	15	15	2	2	37	37
Maret/March	23	23	684	684	3	3	710	710
April/April	19	19	180	180	1	1	200	200
Mei/May	16	16	366	366	2	2	384	384
Juni/June	26	26	290	290	2	2	318	318
Juli/July	29	29	554	554	1	1	584	584
Agustus/August	25	25	758	758	3	3	786	786
September/September	25	25	1 632	1 632	6	6	1 663	1 663
Oktober/October	24	24	1 090	1 090	6	6	1 120	1 120
November/November	19	19	1 504	1 504	7	7	1 530	1 530
Desember/December	40	40	514	514	1	1	555	555
Kabupaten Klaten	281	281	7 620	7 620	44	44	7 945	7 945

Sumber/Source: Pengadilan Negeri Klaten Kelas IA/KlatenDistrict Court Class IA

Tabel
Table 4.5.8**Perkara dan Terdakwa yang Diselesaikan Menurut Bulan Laporan, 2021**
Number of Criminal Law and Accused Which Finished by Month Report, 2021

Bulan Month	Sisa Bulan Lalu Rest Last Month		Masuk Bulan Ini Enter This Month		Diselesaikan Completed		Sisa Bulan Ini Rest of This Month	
	Perkara Case	Terdakwa Defendant	Perkara Case	Terdakwa Defendant	Perkara Case	Terdakwa Defendant	Perkara Case	Terdakwa Defendant
(1)	(2)	(3)	(4)	(5)	(6)	(7)	(8)	(9)
Januari/January	22	22	17	17	15	15	24	24
Februari/February	24	24	19	19	20	20	23	23
Maret/March	23	23	26	26	23	23	26	26
April/April	26	26	26	26	19	19	33	33
Mei/May	33	33	30	30	16	16	47	47
Juni/June	47	47	20	20	26	26	41	41
Juli/July	41	41	20	20	29	29	32	32
Agustus/August	32	32	32	32	25	25	39	39
September/September	39	39	15	15	25	25	29	29
Oktober/October	29	29	21	21	24	24	26	26
November/November	26	26	21	21	19	19	28	28
Desember/December	28	28	23	23	40	40	11	11
Kabupaten Klaten	370	370	270	270	281	281	359	359

Sumber/Source: Pengadilan Negeri Klaten Kelas IA/Klaten District Court Class IA

Tabel 4.5.9
Table

Organisasi Kesenian Musik Menurut Kecamatan dan Jenisnya di Kabupaten Klaten, 2021
Musical Arts Organization by Subdistrict and Type in Klaten Regency, 2021

Kecamatan Subdistrict	Karawitan	Laras Madya	Salawatan	Semproh/Hadroh
(1)	(2)	(3)	(4)	(5)
01 Prambanan	14	-	-	-
02 Gantiwarno	32	4	1	10
03 Wedi	8	5	2	2
04 Bayat	17	13	2	1
05 Cawas	23	5	8	3
06 Trucuk	7	-	-	9
07 Kalikotes	11	-	-	27
08 Kebonarum	4	1	-	11
09 Jogonalan	27	4	3	13
10 Manisrenggo	24	-	-	2
11 Karangnongko	17	-	-	-
12 Ngawen	4	1	2	1
13 Ceper	6	3	11	43
14 Pedan	15	4	1	2
15 Karangdowo	19	10	-	1
16 Juwiring	14	6	3	-
17 Wonosari	10	1	-	18
18 Delanggu	7	2	-	13
19 Polanharjo	5	1	1	11
20 Karanganom	3	8	7	7
21 Tulung	25	4	-	3
22 Jatinom	24	7	2	13
23 Kemalang	21	-	1	13
24 Klaten Selatan	14	1	1	7
25 Klaten Tengah	5	2	1	1
26 Klaten Utara	5	-	-	-
Kabupaten Klaten	361	82	46	211

Lanjutan Tabel/*Continued Table 4.5.8*

Kecamatan <i>Subdistrict</i>	Kotekan	Band	Drumband	Keroncong	Kulintang
(1)	(7)	(8)	(9)	(10)	(11)
01 Prambanan	1	-	-	-	-
02 Gantiwarno	-	1	-	-	-
03 Wedi	1	5	1	3	3
04 Bayat	-	-	-	1	-
05 Cawas	2	5	-	8	1
06 Trucuk	-	9	-	-	-
07 Kalikotes	-	1	-	1	-
08 Kebonarum	-	1	-	2	-
09 Jogonalan	-	7	-	-	-
10 Manisrenggo	-	2	-	1	-
11 Karangnongko	-	3	-	-	-
12 Ngawen	-	-	-	-	2
13 Ceper	-	-	2	1	-
14 Pedan	-	1	1	2	-
15 Karangdowo	-	1	1	7	1
16 Juwiring	-	3	1	6	-
17 Wonosari	1	5	-	3	-
18 Delanggu	1	6	-	2	-
19 Polanharjo	-	-	-	1	-
20 Karanganom	-	2	3	6	-
21 Tulung	-	2	-	2	1
22 Jatinom	-	2	-	1	1
23 Kemalang	1	2	-	6	-
24 Klaten Selatan	2	2	2	1	-
25 Klaten Tengah	1	-	13	2	1
26 Klaten Utara	-	3	-	-	-
Kabupaten Klaten	10	63	24	56	10

Sumber/*Source*: Dinas Kebudayaan, Pemuda dan Olahraga, dan Pariwisata Kabupaten Klaten/*Culture, Youth and Sports, and Touris Affairs of Klaten Regency*

Tabel 4.5.10
Table

Organisasi Kesenian Teater Menurut Kecamatan dan Jenisnya, 2021
Organization of Art Theater by Subdistrict and Type, 2021

Kecamatan Subdistrict	Wayang Orang	Kethoprak	Drama Sandiwara
(1)	(2)	(3)	(4)
01 Prambanan	1	2	-
02 Gantiwarno	2	7	-
03 Wedi	-	6	-
04 Bayat	1	2	-
05 Cawas	-	1	-
06 Trucuk	-	2	-
07 Kalikotes	1	2	-
08 Kebonarum	-	2	-
09 Jogonalan	2	1	-
10 Manisrenggo	2	3	-
11 Karangnongko	2	1	-
12 Ngawen	-	2	-
13 Ceper	-	3	-
14 Pedan	-	1	-
15 Karangdowo	-	4	-
16 Juwiring	-	-	-
17 Wonosari	-	-	-
18 Delanggu	-	-	-
19 Polanharjo	-	3	-
20 Karanganom	-	1	-
21 Tulung	1	2	-
22 Jatinom	-	2	-
23 Kemalang	4	4	-
24 Klaten Selatan	1	2	-
25 Klaten Tengah	-	1	-
26 Klaten Utara	-	-	-
Kabupaten Klaten	17	54	-

Sumber/Source: Dinas Kebudayaan, Pemuda dan Olahraga, dan Pariwisata Kabupaten Klaten/Culture, Youth and Sports, and Touris Affaris of Klaten Regency

Tabel 4.5.11 Organisasi Kesenian Vokal Menurut Kecamatan dan Jenisnya, 2021
Organization of Vocal Theater by Subdistrict and Type, 2021

Kecamatan Subdistrict	Waranggono	Mocopat	Biduan	Paduan Suara
(1)	(2)	(3)	(4)	(5)
01 Prambanan	4	-	1	-
02 Gantiwarno	-	-	2	1
03 Wedi	9	8	4	-
04 Bayat	5	-	8	-
05 Cawas	8	2	5	6
06 Trucuk	7	-	3	-
07 Kalikotes	10	-	14	-
08 Kebonarum	-	-	-	-
09 Jogonalan	-	1	-	1
10 Manisrenggo	3	-	1	-
11 Karangnongko	-	-	-	-
12 Ngawen	4	-	2	-
13 Ceper	2	-	3	1
14 Pedan	1	-	3	-
15 Karangdowo	2	12	5	-
16 Juwiring	4	11	4	-
17 Wonosari	10	-	24	2
18 Delanggu	-	-	-	-
19 Polanharjo	5	-	4	-
20 Karanganom	-	-	-	-
21 Tulung	2	-	3	-
22 Jatinom	11	-	-	-
23 Kemalang	8	-	21	-
24 Klaten Selatan	1	-	5	-
25 Klaten Tengah	1	1	1	1
26 Klaten Utara	-	-	-	-
Kabupaten Klaten	97	35	113	12

Sumber/Source: Dinas Kebudayaan, Kepemudaan dan Olahraga, dan Pariwisata Kabupaten Klaten/Culture, Youth and Sports, and Touris Affaris of Klaten Regency

Tabel 4.5.12
Table

Organisasi Kesenian Tari Menurut Kecamatan dan Jenisnya, 2021
Organization of Dance Theater by Subdistrict and Type, 2021

Kecamatan Subdistrict	Tari Dance	Reog	Jatilan
(1)	(2)	(3)	(4)
01 Prambanan	2	1	7
02 Gantiwarno	3	1	4
03 Wedi	1	1	1
04 Bayat	7	10	4
05 Cawas	1	7	3
06 Trucuk	3	-	1
07 Kalikotes	3	1	-
08 Kebonarum	2	-	3
09 Jogonalan	7	-	12
10 Manisrenggo	3	-	2
11 Karangnongko	1	2	9
12 Ngawen	2	-	-
13 Ceper	2	-	1
14 Pedan	1	2	3
15 Karangdowo	4	-	5
16 Juwiring	2	1	2
17 Wonosari	1	-	1
18 Delanggu	5	1	2
19 Polanharjo	2	1	-
20 Karanganom	-	-	-
21 Tulung	1	-	2
22 Jatinom	3	2	13
23 Kemalang	5	2	22
24 Klaten Selatan	6	1	1
25 Klaten Tengah	1	1	1
26 Klaten Utara	2	-	-
Kabupaten Klaten	70	34	99

Sumber/Source: Dinas Kebudayaan, Kepemudaan dan Olahraga, dan Pariwisata Kabupaten Klaten/Culture, Youth and Sports, and Touris Affaris of Klaten Regency

BAB 5

CHAPTER 5

PERTANIAN, KEHUTANAN,
PETERNAKAN DAN PERIKANAN
AGRICULTURE, FORESTRY, LIVESTOCK, AND FISHERY

Produksi Ikan Menurut Jenisnya (kw):

KOLAM
301093,10

KARAMBA
3817,64

WADUK
986,80

SUNGAI
420,20



Sumber: Kabupaten Klaten Dalam Angka 2022
Source: Klaten Regency in Figures 2022

PENJELASAN TEKNIS

1. Pengumpulan data Statistik Pertanian (SP) diselenggarakan oleh Badan Pusat Statistik bekerja sama dengan Direktorat Jenderal Tanaman Pangan, Kementerian Pertanian
2. Data pokok tanaman pangan yang dikumpulkan adalah luas panen dan produktivitas (hasil per hektar). Produksi tanaman pangan merupakan hasil kali antara luas panen dengan produktivitas.
3. Produksi padi mencakup padi sawah dan padi ladang. Data produksi padi dan palawija yang disajikan adalah kualitas: gabah kering giling (padi), pipilan kering (jagung), biji kering (kedelai dan kacang tanah), dan umbi basah (ubi kayu dan ubi jalar)
4. Tanama sayuran dan buah semusim adalah tanaman yang bermanfaat sebagai sayuran, sebagai sumber vitamin, mineral, dan lain-lain yang berumur kurang dari satu tahun. Pada umumnya bagian yang digunakan sebagai sayur berupa daun, bunga, buah, dan umbi.
5. Tanaman buah-buahan semusim adalah tanaman yang menghasilkan buah segar sebagai sumber vitamin, mineral, dan lain-lain yang berumur kurang dari satu tahun dan berbatang lunak. Pada umumnya buah yang

TECHNICAL NOTES

1. *Agricultural Survey is carried out by the BPS-Statistics Indonesia in cooperation with the Directorate General of Food Corps, The Ministry of Agriculture*
2. *The main food corps data collected consists of harvested area and productivity (yield per hectare). Food corps production is generated by multiplying harvested area and productivity.*
3. *The production of paddy covers the production of wetland paddy and dryland paddy. Production of paddy and secondary corps data are presented in the form of: dry unhusked rice (paddy), dry loose maize (maize), dry shell corps (soybeans and peanuts), and fresh roots (cassava and sweet potatoes).*
4. *Seasonal vegetable plants are used/ consumed as vegetables, which are the sources of vitamin, mineral, etc that are aged less than 1 year. In general, parts that consumed are in the form of leaves, flowers, fruits, and tubers.*
5. *Seasonal fruit plants are plants that produce fresh fruit as a sources of vitamin, mineral, etc that aged less than 1 year and soft trunked. Generally, the fruit procuded can be consumed without being cooked first.*

- dihasilkan dapat dikonsumsi tanpa dimasak terlebih dahulu.
6. Tanaman sayuran tahunan adalah tanaman yang menghasilkan buah segar sebagai sumber vitamin, mineral, dan lain-lain yang berumur satu tahun atau lebih dan berbatang keras. Pada umumnya buah yang dihasilkan dapat dikonsumsi tanpa dimasak terlebih dahulu.
 7. Tanaman sayuran tahunan adalah tanaman yang bermanfaat sebagai sayur, sebagai vitamin, mineral, dan lain-lain yang berumur satu tahun atau lebih. Pada umumnya bagian yang digunakan sebagai sayur berupa daun, bunga, buah, dan umbi.
 8. Tanaman biofarmaka adalah tanaman yang bermanfaat untuk obat-obatan, kosmetik, dan kesehatan yang dikonsumsi atau digunakan dari bagian-bagian tanaman, seperti daun, batang, buah, umbi (rimpang) ataupun akar.
 9. Tanaman hias adalah tanaman yang mempunyai nilai keindahan baik bentuk, warna daun, tajuk maupun bunganya, sering digunakan untuk penghias pekarangan dan lain sebagainya.
 10. Perkebunan besar adalah perkebunan yang diselenggarakan atau dikelola secara komersil oleh perusahaan yang berbadan hukum.
5. *Annual fruits are plants that produce fresh fruit as sourced of vitamin, mineral, etc that are aged more than 1 year and hard trunked. Generally, the fruit produced can be consumed without being cooked first.*
 7. *Annual vegetable plants are plants used as vegetables as sources of vitamin, mineral, etc that is aged more than 1 year. In general, the parts that consumed are in the form of leaves, flower, fruits, and tubers.*
 8. *Medicinal plants are plants which are useful for medicine, cosmetics, and health. It consumed from part of the plant, such as leaf, flower, tuber, and root.*
 9. *Ornamental plants are plants which have a beauty value, either in shape, colour of leaf or crown of flower, and they are often used as a yard decorator.*
 10. *Estates are a plantations organized commercially by companies with legal entities*

ULASAN

Berdasarkan data Statistik Hortikultura SPH-SBS, Kabupaten Klaten mempunyai banyak produk unggulan. Pada Tahun 2021, luas panen terbesar untuk sayuran semusim adalah cabai rawit, yang mempunyai luas 537 hektar, dengan hasil produksi sebesar 12.458 kuintal. Sedangkan buah-buahan semusim, salah satu produk unggulan Kabupaten Klaten adalah semangka, dengan hasil produksi 3.795 kuintal pada lahan sebesar 46 hektar. Tanaman biofarmaka jahe, mempunyai produksi yang besar yaitu 65.008 kg dengan luas panen sebesar 123.807 m². Sedangkan kunyit mempunyai luas panen hanya 3.315 m², dengan hasil produksi sebesar 5.796 kg.

Berdasarkan data Dinas Pertanian, Ketahanan Pangan, dan Perikanan Kabupaten Klaten, pada Tahun 2020, kategori ternak besar terdiri dari 104.162 ekor populasi sapi, 6.783 ekor sapi perah, 641 ekor kerbau, dan 268 ekor kuda. Sedangkan ternak kecil, terdiri dari 51.278 ekor domba, 108.932 ekor kambing, 1.472 ekor babi, dan 13.892 ekor kelinci. Untuk kategori ternak unggas, populasi itik sebanyak 213.877 ekor, ayam buras 2.789.638 ekor, 3.268.129 ekor ayam pedaging, 327.829 ekor burung puyuh, dan 784.621 ayam petelur.

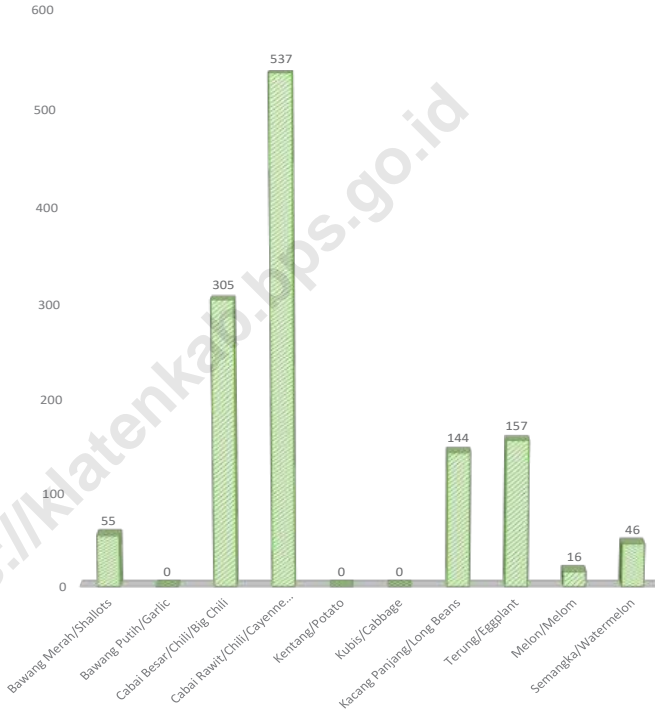
DESCRIPTION

Based on SPH-SBS Horticultural Statistics data, Klaten Regency has many superior products. In 2021, the largest harvest area for seasonal vegetables is cayenne pepper, which has an area of 537 hectares, with a production yield of 12,458 quintals. While for seasonal fruits, one of the superior products of Klaten Regency is watermelon, with a yield of 3,795 quintals on an area of 46 hectares. The ginger biopharmaca plant has a large production of 65,008 kg with a harvest area of 123,807 m². While kunyit has a harvest area of only 3,315 m², with a production yield of 5.796 kg.

Based on data from the Departement of Agriculture, Food Security and Fishery of Klaten Regency, in 2021, the category of large livestock consists of 104,162 cows, 6,783 dairy cows, 641 buffalo, and 268 horses. Meanwhile, small livestock, consisting of 51,278 sheep, 108,932 goats, 1,472 pigs, and 13,892 rabbits. For the poultry category, the population of ducks was 213,877, free-range chicken 2,789,638 chickens, 3,268,129 broilers, 327,829 quails, and 784,621 lleghorns.

Gambar 5.1
Figures

Luas Panen Tanaman Sayuran dan Buah-buahan Semusim Menurut Jenis Tanaman di Kabupaten Klaten (ha), 2021
Harvested Area of Seasonal Vegetables and Fruits by Kind of Plant in Klaten Regency (ha), 2021

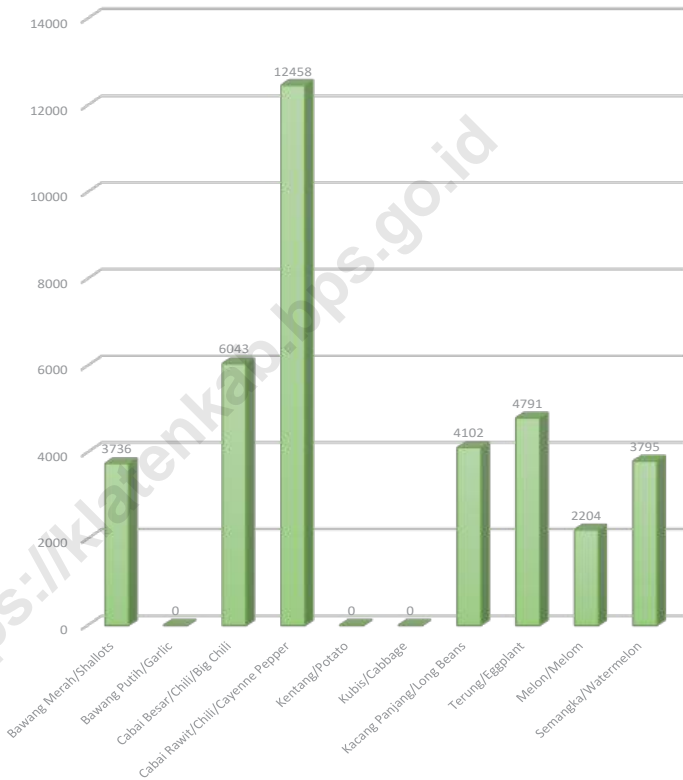


Sumber/Source : Dinas Pertanian, Ketahanan Pangan, dan Perikanan Kabupaten Klaten/Departement of Agriculture, Food Security, and Fishery of Klaten Regency

Gambar 5.2
Figures

Produksi Tanaman Sayuran dan Buah-buahan Semusim Menurut Jenis Tanaman di Kabupaten Klaten (kuintal), 2021

Production of Seasonal Vegetables and Fruits by Kind of Plant in Klaten Regency (quintal), 2021



Sumber/Source : Dinas Pertanian, Ketahanan Pangan, dan Perikanan Kabupaten Klaten/Departement of Agriculture, Food Security, and Fishery of Klaten Regency

**5.1 HORTIKULTURA
HORTICULTURE**

Tabel 5.1.1 Luas Panen Tanaman Sayuran Menurut Kecamatan dan Jenis Tanaman di Kabupaten Klaten (ha), 2020 dan 2021
Table 5.1.1 Harvested Area of Vegetables by Subdistrict and Kind of Plant in Klaten Regency (ha), 2020 and 2021

Kecamatan Subdistrict	Bawang Merah Shallot		Cabai Besar Chili/Big Chili	
	2020	2021	2020	2021
(1)	(2)	(3)	(4)	(5)
01 Prambanan	13	17	64	33
02 Gantiwarno	5	2	3	8
03 Wedi	-	-	-	3
04 Bayat	-	-	-	6
05 Cawas	-	-	-	-
06 Trucuk	6	9	3	5
07 Kalikotes	6	4	1	1
08 Kebonarum	-	-	-	-
09 Jogonalan	1	8	28	21
10 Manisrenggo	-	1	13	52
11 Karangnongko	-	-	3	2
12 Ngawen	-	-	-	-
13 Ceper	3	9	10	10
14 Pedan	2	1	107	143
15 Karangdowo	-	-	-	1
16 Juwiring	-	2	-	-
17 Wonosari	-	-	-	-
18 Delanggu	-	-	1	-
19 Polanharjo	-	2	1	3
20 Karanganom	-	-	1	-
21 Tulung	-	1	11	5
22 Jatinom	-	-	-	-
23 Kemalang	-	-	5	12
24 Klaten Selatan	-	-	1	-
25 Klaten Tengah	-	-	-	-
26 Klaten Utara	-	-	1	-
Kabupaten Klaten	36	55	253	305

Lanjutan Tabel/Continued Table 5.1.1

Kecamatan Subdistrict	Cabai Rawit Chili/Cayenne Pepper		Kentang Potato	
	2020	2021	2020	2021
(1)	(6)	(7)	(8)	(9)
01 Prambanan	167	156	-	-
02 Gantiwarno	10	5	-	-
03 Wedi	-	2	-	-
04 Bayat	6	6	-	-
05 Cawas	-	-	-	-
06 Trucuk	2	4	-	-
07 Kalikotes	-	1	-	-
08 Kebonarum	-	-	-	-
09 Jogonalan	61	35	-	-
10 Manisrenggo	149	206	-	-
11 Karangnongko	36	11	-	-
12 Ngawen	-	-	-	-
13 Ceper	9	3	-	-
14 Pedan	5	2	-	-
15 Karangdowo	-	-	-	-
16 Juwiring	-	-	-	-
17 Wonosari	-	-	-	-
18 Delanggu	-	-	-	-
19 Polanharjo	-	2	-	-
20 Karanganom	2	-	-	-
21 Tulung	18	19	-	-
22 Jatinom	44	65	-	-
23 Kemalang	2	20	-	-
24 Klaten Selatan	-	-	-	-
25 Klaten Tengah	-	-	-	-
26 Klaten Utara	-	-	-	-
Kabupaten Klaten	511	537	-	-

Lanjutan Tabel/Continued Table 5.1.1

Kecamatan Subdistrict	Kubis Cabbage		Tomat Tomato	
	2020	2021	2020	2021
(1)	(10)	(11)	(12)	(13)
01 Prambanan	2	-	-	1
02 Gantiwarno	-	-	2	4
03 Wedi	-	-	2	3
04 Bayat	-	-	-	-
05 Cawas	-	-	-	-
06 Trucuk	-	-	2	1
07 Kalikotes	-	-	-	-
08 Kebonarum	-	-	-	-
09 Jogonalan	-	-	6	8
10 Manisrenggo	-	-	17	23
11 Karangnongko	-	-	-	-
12 Ngawen	-	-	-	-
13 Ceper	-	-	1	4
14 Pedan	-	-	-	-
15 Karangdowo	-	-	-	-
16 Juwiring	-	-	-	-
17 Wonosari	-	-	-	-
18 Delanggu	-	-	-	-
19 Polanharjo	-	-	1	1
20 Karanganom	-	-	2	3
21 Tulung	-	-	6	6
22 Jatinom	-	-	13	17
23 Kemalang	-	-	-	-
24 Klaten Selatan	-	-	-	-
25 Klaten Tengah	-	-	-	-
26 Klaten Utara	-	-	-	-
Kabupaten Klaten	2	-	52	71

Lanjutan Tabel/Continued Table 5.1.1

Kecamatan Subdistrict	Bawang Putih Garlic		Kacang Panjang Long Beans		Terung Eggplant	
	2020	2021	2020	2021	2020	2021
(1)	(14)	(15)	(16)	(17)	(18)	(19)
01 Prambanan	-	-	4	4	4	5
02 Gantiwarno	-	-	-	3	5	6
03 Wedi	-	-	1	3	-	2
04 Bayat	-	-	-	-	3	2
05 Cawas	-	-	-	-	-	-
06 Trucuk	-	-	3	3	8	2
07 Kalikotes	-	-	-	-	1	2
08 Kebonarum	-	-	-	-	-	-
09 Jogonalan	-	-	19	17	14	23
10 Manisrenggo	-	-	23	44	36	55
11 Karangnongko	-	-	-	-	-	-
12 Ngawen	-	-	-	-	-	-
13 Ceper	-	-	24	22	3	2
14 Pedan	-	-	17	11	23	17
15 Karangdowo	-	-	-	-	-	-
16 Juwiring	-	-	-	-	-	-
17 Wonosari	-	-	1	-	-	-
18 Delanggu	-	-	-	-	-	-
19 Polanharjo	-	-	7	6	2	-
20 Karanganom	-	-	10	8	5	7
21 Tulung	-	-	4	2	9	10
22 Jatinom	-	-	25	21	16	22
23 Kemalang	-	-	-	-	-	-
24 Klaten Selatan	-	-	-	-	1	1
25 Klaten Tengah	-	-	-	-	-	1
26 Klaten Utara	-	-	-	-	-	-
Kabupaten Klaten	-	-	138	144	130	157

Sumber/Source: BPS, Statistik Pertanian Hortikultura SPH-SBS/BPS-Statistics Indonesia, Agricultural Statistic for Horticulture SPH-SBS

Tabel 5.1.2 **Produksi Tanaman Sayuran Menurut Kecamatan dan Jenis Tanaman di Kabupaten Klaten (kuintal), 2020 dan 2021**
Production of Vegetables by Subdistrict and Kind of Plant in Klaten Regency (quintal), 2020 and 2021

Kecamatan Subdistrict	Bawang Merah Shallot		Cabai Besar Chili/Big Chili	
	2020	2021	2020	2021
(1)	(2)	(3)	(4)	(5)
01 Prambanan	420	584	714	654
02 Gantiwarno	505	153	82	75
03 Wedi	-	-	-	167
04 Bayat	-	-	-	158
05 Cawas	-	-	-	-
06 Trucuk	490	779	82	88
07 Kalikotes	422	351	12	18
08 Kebonarum	-	-	-	-
09 Jogonalan	72	634	2 100	956
10 Manisrenggo	-	10	286	1 234
11 Karangnongko	-	-	125	49
12 Ngawen	-	-	-	-
13 Ceper	330	785	699	883
14 Pedan	136	145	921	1 166
15 Karangdowo	-	-	-	54
16 Juwiring	-	120	-	-
17 Wonosari	-	-	-	-
18 Delanggu	-	-	38	-
19 Polanharjo	-	110	62	67
20 Karanganom	-	-	23	-
21 Tulung	-	65	711	213
22 Jatinom	-	-	-	-
23 Kemalang	-	-	74	261
24 Klaten Selatan	-	-	44	-
25 Klaten Tengah	-	-	-	-
26 Klaten Utara	-	-	12	-
Kabupaten Klaten	2 375	3 736	5 985	6 043

Lanjutan Tabel/*Continued Table 5.1.2*

Kecamatan Subdistrict	Cabai Rawit <i>Chili/Cayenne Pepper</i>		Kentang <i>Potato</i>	
	2020	2021	2020	2021
(1)	(6)	(7)	(8)	(9)
01 Prambanan	1 516	1 840	-	-
02 Gantiwarno	389	33	-	-
03 Wedi	-	35	-	-
04 Bayat	224	143	-	-
05 Cawas	-	-	-	-
06 Trucuk	42	62	-	-
07 Kalikotes	-	13	-	-
08 Kebonarum	-	-	-	-
09 Jogonalan	3 594	2 411	-	-
10 Manisrenggo	2 850	4 381	-	-
11 Karangnongko	619	483	-	-
12 Ngawen	-	-	-	-
13 Ceper	547	458	-	-
14 Pedan	218	10	-	-
15 Karangdowo	-	-	-	-
16 Juwiring	-	-	-	-
17 Wonosari	-	-	-	-
18 Delanggu	-	-	-	-
19 Polanharjo	-	31	-	-
20 Karanganom	43	-	-	-
21 Tulung	642	530	-	-
22 Jatinom	1 422	1 611	-	-
23 Kemalang	32	418	-	-
24 Klaten Selatan	-	-	-	-
25 Klaten Tengah	-	-	-	-
26 Klaten Utara	-	-	-	-
Kabupaten Klaten	12 138	12 458	-	-

Lanjutan Tabel/Continued Table 5.1.2

Kecamatan Subdistrict	Kubis Cabbage		Tomat Tomato	
	2020	2021	2020	2021
(1)	(10)	(11)	(12)	(13)
01 Prambanan	80	-	-	35
02 Gantiwarno	-	-	28	300
03 Wedi	-	-	28	207
04 Bayat	-	-	-	-
05 Cawas	-	-	-	-
06 Trucuk	-	-	32	12
07 Kalikotes	-	-	-	-
08 Kebonarum	-	-	-	-
09 Jogonalan	-	-	254	267
10 Manisrenggo	-	-	408	551
11 Karangnongko	-	-	-	-
12 Ngawen	-	-	-	-
13 Ceper	-	-	114	186
14 Pedan	-	-	-	-
15 Karangdowo	-	-	-	-
16 Juwiring	-	-	-	-
17 Wonosari	-	-	-	-
18 Delanggu	-	-	-	-
19 Polanharjo	-	-	15	17
20 Karanganom	-	-	27	37
21 Tulung	-	-	194	187
22 Jatinom	-	-	649	574
23 Kemalang	-	-	-	-
24 Klaten Selatan	-	-	-	-
25 Klaten Tengah	-	-	-	-
26 Klaten Utara	-	-	-	-
Kabupaten Klaten	80		1 749	2 373

Lanjutan Tabel/Continued Table 5.1.2

Kecamatan Subdistrict	Bawang Putih Garlic		Kacang Panjang Long Beans		Terung Eggplant	
	2020	2021	2020	2021	2020	2021
(1)	(14)	(15)	(16)	(17)	(18)	(19)
01 Prambanan	-	-	82	141	143	118
02 Gantiwarno	-	-	-	31	336	389
03 Wedi	-	-	13	271	-	450
04 Bayat	-	-	-	-	113	81
05 Cawas	-	-	-	-	-	-
06 Trucuk	-	-	58	38	170	23
07 Kalikotes	-	-	-	-	21	24
08 Kebonarum	-	-	-	-	-	-
09 Jogonalan	-	-	630	563	463	590
10 Manisrenggo	-	-	656	1 149	947	1 204
11 Karangnongko	-	-	-	-	-	-
12 Ngawen	-	-	-	-	-	-
13 Ceper	-	-	983	857	170	468
14 Pedan	-	-	134	174	375	244
15 Karangdowo	-	-	-	-	-	-
16 Juwiring	-	-	-	-	-	-
17 Wonosari	-	-	18	-	-	-
18 Delanggu	-	-	-	-	-	-
19 Polanharjo	-	-	631	103	30	-
20 Karanganom	-	-	184	122	90	106
21 Tulung	-	-	155	56	305	267
22 Jatinom	-	-	992	597	805	786
23 Kemalang	-	-	-	-	-	-
24 Klaten Selatan	-	-	-	-	75	29
25 Klaten Tengah	-	-	-	-	-	12
26 Klaten Utara	-	-	-	-	-	-
Kabupaten Klaten	-	-	4 536	4 102	4 043	4 791

Sumber/Source: BPS, Statistik Pertanian Hortikultura SPH-SBS/BPS-Statistics Indonesia, Agricultural Statistic for Horticulture SPH-SBS

Tabel
Table 5.1.3

Luas Panen Tanaman Sayuran dan Buah-buahan Semusim Menurut Jenis Tanaman di Kabupaten Klaten (ha), 2018–2021
Harvested Area of Seasonal Vegetables and Fruits by Kind of Plant in Klaten Regency (ha), 2018–2021

Jenis Tanaman Kind of Plants	2018	2019	2020	2021
(1)	(2)	(3)	(4)	(5)
Sayuran/Vegetables:				
Bawang Merah/Shallots	11	48	36	55
Bawang Putih/Garlic	-	-	-	-
Cabai Besar/Chili/Big Chili	434	323	253	305
Cabai Rawit/Chili/Cayenne Pepper	635	759	511	537
Kentang/Potato	-	-	-	-
Kubis/Cabbage	5	1	2	-
Kacang Panjang/Long Beans	224	174	138	144
Terung/Eggplant	161	134	130	157
Buah-buahan/Fruits:				
Melon/Melom	12	30	29	16
Semangka/Watermelon	43	67	53	46

Sumber/Source: BPS, Statistik Pertanian Hortikultura SPH-SBS/BPS-Statistics Indonesia, Agricultural Statistic for Horticulture SPH-SBS

Tabel
Table 5.1.4

Produksi Tanaman Sayuran dan Buah-buahan Semusim Menurut Jenis Tanaman di Kabupaten Klaten (kuintal), 2018–2021

Production of Seasonal Vegetables and Fruits by Kind of Plant in Klaten Regency (quintal), 2018–2021

Jenis Tanaman Kind of Plants	2018	2019	2020	2021
(1)	(2)	(3)	(4)	(5)
Sayuran/Vegetables:				
Bawang Merah/ <i>Shallots</i>	1 121	3 676	2 375	3 736
Bawang Putih/ <i>Garlic</i>	-	-	-	-
Cabai Besar/ <i>Chili/Big Chili</i>	9 627	9 760	5 985	6 043
Cabai Rawit/ <i>Chili/Cayenne Pepper</i>	12 275	16 520	12 138	12 458
Kentang/ <i>Potato</i>	-	-	-	-
Kubis/ <i>Cabbage</i>	210	40	80	-
Kacang Panjang/ <i>Long Beans</i>	7 224	6 379	4 536	4 102
Terung/ <i>Eggplant</i>	6 034	4 320	4 043	4 791
Buah-buahan/Fruits:				
Melon/ <i>Melom</i>	2 097	5 098	5 034	2 204
Semangka/ <i>Watermelon</i>	6 078	9 785	7 822	3 795

Sumber/Source: BPS, Statistik Pertanian Hortikultura SPH-SBS/BPS-Statistics Indonesia, Agricultural Statistic for Horticulture SPH-SBS

Tabel
Table 5.1.5

Luas Panen Tanaman Biofarmaka Menurut Kecamatan dan Jenis Tanaman di Kabupaten Klaten (m²), 2020 dan 2021
Harvested Area of Medicinal Plants by Subdistrict and Kind of Plant in Klaten Regency (m²), 2020 and 2021

Kecamatan Subdistrict	Jahe Ginger		Laos/Lengkuas Galangal		Kencur East Indian Galangal	
	2020	2021	2020	2021	2020	2021
(1)	(2)	(3)	(4)	(5)	(6)	(7)
01 Prambanan	-	-	-	-	-	-
02 Gantiwarno	-	-	-	-	-	-
03 Wedi	-	-	-	-	-	-
04 Bayat	1 500	3 000	50	100	50	100
05 Cawas	-	-	-	-	-	-
06 Trucuk	-	-	-	-	-	-
07 Kalikotes	-	-	-	-	-	-
08 Kebonarum	-	-	-	-	-	-
09 Jogonalan	-	-	-	-	-	-
10 Manisrenggo	-	-	-	-	-	-
11 Karangnongko	-	-	-	-	-	-
12 Ngawen	-	-	-	-	-	-
13 Ceper	12	55	65	137	-	52
14 Pedan	-	-	-	-	-	-
15 Karangdowo	-	-	-	-	-	-
16 Juwiring	-	-	-	-	-	-
17 Wonosari	-	-	-	-	-	-
18 Delanggu	-	-	-	-	-	-
19 Polanharjo	-	750	-	-	-	-
20 Karanganom	-	-	-	-	-	-
21 Tulung	-	120 000	-	-	-	-
22 Jatinom	-	-	-	-	-	-
23 Kemalang	-	-	-	-	-	-
24 Klaten Selatan	-	-	-	-	-	-
25 Klaten Tengah	-	-	-	-	-	-
26 Klaten Utara	-	2	-	-	-	-
Kabupaten Klaten	1 512	123 807	115	237	50	152

Lanjutan Tabel/*Continued Table* 5.1.5

Kecamatan Subdistrict	Kunyit Turmeric		Lempuyang Zingiber Aromaticum		Temulawak Java Tumeric	
	2020	2021	2020	2021	2020	2021
(1)	(8)	(9)	(10)	(11)	(12)	(13)
01 Prambanan	-	-	-	-	-	-
02 Gantiwarno	-	-	-	-	-	-
03 Wedi	-	-	-	-	-	-
04 Bayat	150	300	1 500	3 000	1 200	-
05 Cawas	-	-	-	-	-	-
06 Trucuk	-	-	-	-	-	-
07 Kalikotes	-	-	-	-	-	-
08 Kebonarum	-	-	-	-	-	-
09 Jogonalan	-	-	-	-	-	-
10 Manisrenggo	-	-	-	-	-	-
11 Karangnongko	-	-	-	-	-	-
12 Ngawen	-	-	-	-	-	-
13 Ceper	-	15	-	-	-	-
14 Pedan	-	3 000	-	-	-	-
15 Karangdowo	-	-	-	-	-	-
16 Juwiring	-	-	-	-	-	-
17 Wonosari	-	-	-	-	-	-
18 Delanggu	-	-	-	-	-	-
19 Polanharjo	-	-	-	-	-	-
20 Karanganom	-	-	-	-	-	-
21 Tulung	-	-	-	-	-	-
22 Jatinom	-	-	-	-	-	-
23 Kemalang	-	-	-	-	-	-
24 Klaten Selatan	-	-	-	-	-	-
25 Klaten Tengah	-	-	-	-	-	-
26 Klaten Utara	-	-	-	-	-	-
Kabupaten Klaten	150	3 315	1 500	3 000	1 200	-

Sumber/*Source*: BPS, Statistik Pertanian Hortikultura SPH-TBF/BPS-Statistics Indonesia, *Agricultural Statistic for Horticulture SPH-TBF*

Tabel
Table 5.1.6

Produksi Tanaman Biofarmaka Menurut Kecamatan dan Jenis Tanaman di Kabupaten Klaten (kg), 2020 dan 2021
Production of Medicinal Plants by Subdistrict and Kind of Plant in Klaten Regency (kg), 2020 and 2021

Kecamatan Subdistrict	Jahe Ginger		Laos/Lengkuas Galanga		Kencur East Indian Galangal	
	2020	2021	2020	2021	2020	2021
(1)	(2)	(3)	(4)	(5)	(6)	(7)
01 Prambanan	-	-	-	-	-	-
02 Gantiwarno	-	-	-	-	-	-
03 Wedi	-	-	-	-	-	-
04 Bayat	3 200	5 000	70	495	65	104
05 Cawas	-	-	-	-	-	-
06 Trucuk	-	-	-	-	-	-
07 Kalikotes	-	-	-	-	-	-
08 Kebonarum	-	-	-	-	-	-
09 Jogonalan	-	-	-	-	-	-
10 Manisrenggo	-	-	-	-	-	-
11 Karangnongko	-	-	-	-	-	-
12 Ngawen	-	-	-	-	-	-
13 Ceper	37	82	130	268	-	103
14 Pedan	-	-	-	-	-	-
15 Karangdowo	-	-	-	-	-	-
16 Juwiring	-	-	-	-	-	-
17 Wonosari	-	-	-	-	-	-
18 Delanggu	-	-	-	-	-	-
19 Polanharjo	-	425	-	-	-	-
20 Karanganom	-	-	-	-	-	-
21 Tulung	-	59 500	-	-	-	-
22 Jatinom	-	-	-	-	-	-
23 Kemalang	-	-	-	-	-	-
24 Klaten Selatan	-	-	-	-	-	-
25 Klaten Tengah	-	-	-	-	-	-
26 Klaten Utara	-	1	-	-	-	-
Kabupaten Klaten	3 237	65 008	200	763	65	207

Lanjutan Tabel/Continued Table 5.1.6

Kecamatan Subdistrict	Kunyit Turmeric		Lempuyang Zingiber Aromaticum		Temulawak Java Turmeric	
	2020	2021	2020	2021	2020	2021
(1)	(8)	(9)	(10)	(11)	(12)	(13)
01 Prambanan	-	-	-	-	-	-
02 Gantiwarno	-	-	-	-	-	-
03 Wedi	-	-	-	-	-	-
04 Bayat	270	384	1 700	3 515	3 100	-
05 Cawas	-	-	-	-	-	-
06 Trucuk	-	-	-	-	-	-
07 Kalikotes	-	-	-	-	-	-
08 Kebonarum	-	-	-	-	-	-
09 Jogonalan	-	-	-	-	-	-
10 Manisrenggo	-	-	-	-	-	-
11 Karangnongko	-	-	-	-	-	-
12 Ngawen	-	-	-	-	-	-
13 Ceper	-	12	-	-	-	-
14 Pedan	-	5 400	-	-	-	-
15 Karangdowo	-	-	-	-	-	-
16 Juwiring	-	-	-	-	-	-
17 Wonosari	-	-	-	-	-	-
18 Delanggu	-	-	-	-	-	-
19 Polanharjo	-	-	-	-	-	-
20 Karanganom	-	-	-	-	-	-
21 Tulung	-	-	-	-	-	-
22 Jatinom	-	-	-	-	-	-
23 Kemalang	-	-	-	-	-	-
24 Klaten Selatan	-	-	-	-	-	-
25 Klaten Tengah	-	-	-	-	-	-
26 Klaten Utara	-	-	-	-	-	-
Kabupaten Klaten	270	5 796	1 700	3 515	3 100	-

Sumber/Source: BPS, Statistik Pertanian Hortikultura SPH-TBF/BPS-Statistics Indonesia, Agricultural Statistic for Horticulture SPH-TBF

Tabel 5.1.7 **Luas Panen Tanaman Biofarmaka Menurut Jenis Tanaman di Kabupaten Klaten (m²), 2018–2021**
Harvested Area of Medicinal Plants by Kind of Plant in Klaten Regency (m²), 2018–2021

Jenis Tanaman Kind of Plants	2018	2019	2020	2021
(1)	(2)	(3)	(4)	(5)
Jahe/Ginger	4 976	1 676	1 512	123 807
Kencur/East Indian Galangal	290	107	50	152
Kunyit/Turmeric	1 165	160	150	3 315
Laos/Lengkuas/Galanga	865	232	115	237
Lempuyang/Zingiber Aromaticum	1 625	1 525	1 500	3 000
Temulawak/Java Turmeric	2 000	2 000	1 200	-

Sumber/Source: BPS, Statistik Pertanian Hortikultura SPH-TBF/BPS-Statistics Indonesia, Agricultural Statistic for Horticulture SPH-TBF

Tabel 5.1.8 **Produksi Tanaman Biofarmaka Menurut Jenis Tanaman di Kabupaten Klaten (kg), 2018–2021**
Production of Medicinal Plants by Kind of Plant in Klaten Regency (kg), 2018–2021

Jenis Tanaman Kind of Plants	2018	2019	2020	2021
(1)	(2)	(3)	(4)	(5)
Jahe/Ginger	12 221	4 866	3 237	65 008
Kencur/East Indian Galangal	300	137	65	207
Kunyit/Turmeric	920	360	270	5 796
Laos/Lengkuas/Galanga	1 361	346	200	763
Lempuyang/Zingiber Aromaticum	2 695	2 340	1 700	3 515
Temulawak/Java Turmeric	4 100	4 200	3 100	-

Sumber/Source: BPS, Statistik Pertanian Hortikultura SPH-TBF/BPS-Statistics Indonesia, Agricultural Statistic for Horticulture SPH-TBF

Tabel 5.1.9 **Luas Panen Tanaman Hias Menurut Kecamatan dan Jenis Tanaman di Kabupaten Klaten (m²), 2020 and 2021**
Table 5.1.9 **Harvested Area of Ornamental Plants by Subdistrict and Kind of Plant in Klaten Regency (m²), 2020 and 2021**

Kecamatan Subdistrict	Anggrek/ <i>Orchid</i>		Krisan/ <i>Chrysantemum</i>		Mawar/ <i>Rose</i>	
	2020	2021	2020	2021	2020	2021
(1)	(2)	(3)	(4)	(5)	(6)	(7)
01 Prambanan	-	-	-	-	-	-
02 Gantiwarno	-	-	-	-	-	-
03 Wedi	-	-	-	-	-	-
04 Bayat	-	-	-	-	-	-
05 Cawas	-	-	-	-	-	-
06 Trucuk	-	-	-	-	-	-
07 Kalikotes	-	-	-	-	-	-
08 Kebonarum	-	-	-	-	-	-
09 Jogonalan	-	-	-	-	-	-
10 Manisrenggo	-	-	-	-	-	-
11 Karangnongko	-	-	-	-	-	-
12 Ngawen	-	-	-	-	-	-
13 Ceper	-	-	-	-	-	27
14 Pedan	-	-	-	-	-	-
15 Karangdowo	-	-	-	-	-	-
16 Juwiring	-	-	-	-	-	-
17 Wonosari	-	-	-	-	-	-
18 Delanggu	-	-	-	-	-	-
19 Polanharjo	-	-	-	-	-	-
20 Karanganom	-	-	-	-	-	-
21 Tulung	-	-	-	-	-	-
22 Jatinom	-	-	-	-	-	-
23 Kemalang	-	-	-	-	2 000	500
24 Klaten Selatan	-	-	-	-	-	-
25 Klaten Tengah	-	-	-	-	-	-
26 Klaten Utara	-	-	-	-	-	-
Kabupaten Klaten	-	-	-	-	2 000	527

Lanjutan Tabel/*Continued Table* 5.1.9

Kecamatan <i>Subdistrict</i>	Sedap Malam/ <i>Tuberose</i>		Melati/ <i>Jasmine</i>		Anthurium Bunga <i>Flamingo Lily Flower</i>	
	2020	2021	2020	2021	2020	2021
(1)	(8)	(9)	(10)	(11)	(12)	(13)
01 Prambanan	-	-	-	-	-	-
02 Gantiwarno	-	-	-	-	-	-
03 Wedi	-	-	-	-	-	-
04 Bayat	-	-	-	-	-	-
05 Cawas	-	-	-	-	-	-
06 Trucuk	-	-	-	-	-	-
07 Kalikotes	-	-	-	-	-	-
08 Kebonarum	-	-	-	-	-	-
09 Jogonalan	-	-	-	-	-	-
10 Manisrenggo	-	-	-	-	-	-
11 Karangnongko	-	-	-	-	-	-
12 Ngawen	-	-	-	-	-	-
13 Ceper	-	-	-	-	-	-
14 Pedan	-	-	-	-	-	-
15 Karangdowo	-	-	-	-	-	-
16 Juwiring	-	-	-	-	-	-
17 Wonosari	-	-	-	-	-	-
18 Delanggu	-	-	-	-	-	-
19 Polanharjo	-	-	-	-	-	-
20 Karanganom	-	-	-	-	-	-
21 Tulung	-	-	-	-	-	-
22 Jatinom	-	-	-	-	-	-
23 Kemalang	-	-	-	-	-	-
24 Klaten Selatan	-	-	-	-	-	-
25 Klaten Tengah	-	-	-	-	-	-
26 Klaten Utara	-	-	-	-	-	-
Kabupaten Klaten	-	-	-	-	-	-

Sumber/*Source*: BPS, Statistik Pertanian Hortikultura SPH-TH/*BPS-Statistics Indonesia, Agricultural Statistik for Horticulture SPH-TH*

Tabel
Table 5.1.10

**Produksi Tanaman Hias Menurut Kecamatan dan Jenis
 Tanaman di Kabupaten Klaten (tangkai), 2020 dan 2021**
*Production of Ornamental Plants by Subdistrict and Kind of
 Plant in Klaten Regency (stalks), 2020 and 2021*

Kecamatan Subdistrict	Anggrek/ <i>Orchid</i>		Krisan/ <i>Chrysantemum</i>		Mawar/ <i>Rose</i>	
	2020	2021	2020	2021	2020	2021
(1)	(2)	(3)	(4)	(5)	(6)	(7)
01 Prambanan	-	-	-	-	-	-
02 Gantiwarno	-	-	-	-	-	-
03 Wedi	-	-	-	-	-	-
04 Bayat	-	-	-	-	-	-
05 Cawas	-	-	-	-	-	-
06 Trucuk	-	-	-	-	-	-
07 Kalikotes	-	-	-	-	-	-
08 Kebonarum	-	-	-	-	-	-
09 Jogonalan	-	-	-	-	-	-
10 Manisrenggo	-	-	-	-	-	-
11 Karangnongko	-	-	-	-	-	-
12 Ngawen	-	-	-	-	-	-
13 Ceper	-	-	-	-	-	160
14 Pedan	-	-	-	-	-	-
15 Karangdowo	-	-	-	-	-	-
16 Juwiring	-	-	-	-	-	-
17 Wonosari	-	-	-	-	-	-
18 Delanggu	-	-	-	-	-	-
19 Polanharjo	-	-	-	-	-	-
20 Karanganom	-	-	-	-	-	-
21 Tulung	-	-	-	-	-	-
22 Jatinom	-	-	-	-	-	-
23 Kemalang	-	-	-	-	16 000	3 100
24 Klaten Selatan	-	-	-	-	-	-
25 Klaten Tengah	-	-	-	-	-	-
26 Klaten Utara	-	-	-	-	-	-
Kabupaten Klaten	-	-	-	-	16 000	3 260

Lanjutan Tabel/*Continued Table* 5.1.10

Kecamatan Subdistrict	Sedap Malam/ <i>Tuberose</i>		Melati/ <i>Jasmine</i>		Anthurium Bunga <i>Flamingo Lily Flower</i>	
	2020	2021	2020	2021	2020	2021
(1)	(8)	(9)	(10)	(11)	(12)	(13)
01 Prambanan	-	-	-	-	-	-
02 Gantiwarno	-	-	-	-	-	-
03 Wedi	-	-	-	-	-	-
04 Bayat	-	-	-	-	-	-
05 Cawas	-	-	-	-	-	-
06 Trucuk	-	-	-	-	-	-
07 Kalikotes	-	-	-	-	-	-
08 Kebonarum	-	-	-	-	-	-
09 Jogonalan	-	-	-	-	-	-
10 Manisrenggo	-	-	-	-	-	-
11 Karangnongko	-	-	-	-	-	-
12 Ngawen	-	-	-	-	-	-
13 Ceper	-	-	-	-	-	-
14 Pedan	-	-	-	-	-	-
15 Karangdowo	-	-	-	-	-	-
16 Juwiring	-	-	-	-	-	-
17 Wonosari	-	-	-	-	-	-
18 Delanggu	-	-	-	-	-	-
19 Polanharjo	-	-	-	-	-	-
20 Karanganom	-	-	-	-	-	-
21 Tulung	-	-	-	-	-	-
22 Jatinom	-	-	-	-	-	-
23 Kemalang	-	-	-	-	-	-
24 Klaten Selatan	-	-	-	-	-	-
25 Klaten Tengah	-	-	-	-	-	-
26 Klaten Utara	-	-	-	-	-	-
Kabupaten Klaten	-	-	-	-	-	-

Sumber/*Source*: BPS, Statistik Pertanian Hortikultura SPH-TH/*BPS-Statistics Indonesia, Agricultural Statistik for Horticulture SPH-TH*

Tabel 5.1.11 **Luas Panen Tanaman Hias Menurut Jenis Tanaman di Kabupaten Klaten (m²), 2018–2021**
Table 5.1.11 **Harvested Area of Ornamental Plants by Kind of Plant in Klaten Regency (m²), 2018–2021**

Jenis Tanaman Kind of Plants	2018	2019	2020	2021
(1)	(2)	(3)	(4)	(5)
Anggrek/ <i>Orchid</i>	58	109	-	-
Krisan/ <i>Chrysantemum</i>	-	-	-	-
Mawar/ <i>Rose</i>	119	30 126	2 000	527
Sedap Malam/ <i>Tuberose</i>	-	12	-	-
Melati/ <i>Jasmine</i>	104	115	-	-
Anthurium Bunga <i>Flamingo Lily Flower</i>	65	116	-	-

Sumber/Source: BPS, Statistik Pertanian Hortikultura SPH-TH/BPS-Statistics Indonesia, Agricultural Statistik for Horticulture SPH-TH

Tabel 5.1.12 **Produksi Tanaman Hias Menurut Jenis Tanaman di Kabupaten Klaten (tangkai), 2018–2021**
Production of Ornamental Plants by Kind of Plant n Klaten Regency (stalks), 2018–2021

Jenis Tanaman Kind of Plants	2018	2019	2020	2021
(1)	(2)	(3)	(4)	(5)
Anggrek/ <i>Orchid</i>	499	2 293	-	-
Krisan/ <i>Chrysantemum</i>	-	-	-	-
Mawar/ <i>Rose</i>	735	300 252	16 000	3 260
Sedap Malam/ <i>Tuberose</i>	-	36	-	-
Melati/ <i>Jasmine</i>	39	69	-	-
Anthurium Bunga <i>Flamingo Lily Flower</i>	624	232	-	-

Sumber/Source: BPS, Statistik Pertanian Hortikultura SPH-TH/BPS-Statistics Indonesia, *Agricultural Statistik for Horticulture SPH-TH*

Tabel 5.1.13 **Produksi Buah-buahan Menurut Kecamatan dan Jenis Tanaman di Kabupaten Klaten (kuintal), 2020 dan 2021**
Production of Fruits by Subdistrict and Kind of Plant in Klaten Regency (kuintal), 2020 and 2021

Kecamatan Subdistrict	Mangga/Mango		Durian/Durian	
	2020	2021	2020	2021
(1)	(2)	(3)	(4)	(5)
01 Prambanan	-	815	1	-
02 Gantiwarno	2 160	2 150	-	-
03 Wedi	-	1 314	-	-
04 Bayat	56 946	36 626	44	-
05 Cawas	-	-	-	-
06 Trucuk	131	89	-	-
07 Kalikotes	689	-	-	-
08 Kebonarum	-	138	-	-
09 Jogonalan	4 774	2 012	55	1 125
10 Manisrenggo	3 139	2 498	-	2 763
11 Karangnongko	942	124	1 106	1 948
12 Ngawen	-	-	-	-
13 Ceper	832	5 136	-	16
14 Pedan	288	1 790	-	-
15 Karangdowo	394	228	-	-
16 Juwiring	1 855	536	-	25
17 Wonosari	-	2 341	-	13
18 Delanggu	3 511	6 856	4	7
19 Polanharjo	170	25	-	-
20 Karanganom	720	5 382	2	12
21 Tulung	3 619	1 588	8 799	5 470
22 Jatinom	950	464	1 098	5 554
23 Kemalang	1 701	1 844	144 400	16 975
24 Klaten Selatan	506	84	2	-
25 Klaten Tengah	510	1 020	-	-
26 Klaten Utara	-	67	18	-
Kabupaten Klaten	83 837	73 126	155 529	33 907

Lanjutan Tabel/*Continued Table* 5.1.13

Kecamatan Subdistrict	Jeruk Siam/Orange/Tangerine		Pisang/Banana	
	2020	2021	2020	2021
(1)	(6)	(7)	(8)	(9)
01 Prambanan	-	56	149	292
02 Gantiwarno	164	46	2 274	1 428
03 Wedi	-	-	-	197
04 Bayat	-	-	28 441	16 569
05 Cawas	62	100	3 223	1 967
06 Trucuk	-	-	73	101
07 Kalikotes	-	-	551	107
08 Kebonarum	-	-	-	42
09 Jogonalan	198	17	2 000	830
10 Manisrenggo	-	-	1 722	1 904
11 Karangnongko	1 650	446	10 340	309
12 Ngawen	-	-	71	71
13 Ceper	-	-	-	7 334
14 Pedan	-	-	26	51
15 Karangdowo	-	-	271	648
16 Juwiring	-	-	13 870	6 883
17 Wonosari	-	-	349	1 748
18 Delanggu	-	-	717	606
19 Polanharjo	28	17	2 281	1 670
20 Karanganom	22	34	2 432	664
21 Tulung	1 910	1 137	3 192	12 203
22 Jatinom	4 478	1 817	9 774	7 786
23 Kemalang	-	-	2 804	2 173
24 Klaten Selatan	-	-	173	41
25 Klaten Tengah	-	-	90	-
26 Klaten Utara	-	-	1 003	47
Kabupaten Klaten	8 512	3 669	85 826	65 669

Lanjutan Tabel/Continued Table 5.1.13

Kecamatan Subdistrict	Pepaya/Papaya		Salak/Snakefruit	
	2020	2021	2020	2021
(1)	(10)	(11)	(12)	(13)
01 Prambanan	2 347	513	-	-
02 Gantiwarno	1 208	1 345	-	-
03 Wedi	-	601	-	-
04 Bayat	5 186	475	-	-
05 Cawas	281	242	-	-
06 Trucuk	87	115	-	-
07 Kalikotes	44	46	-	-
08 Kebonarum	36	51	-	-
09 Jogonalan	3 282	852	-	-
10 Manisrenggo	2 667	431	467	400
11 Karangnongko	1 608	380	-	-
12 Ngawen	18	18	-	-
13 Ceper	-	49	-	20
14 Pedan	214	82	-	-
15 Karangdowo	323	117	-	-
16 Juwiring	-	-	-	-
17 Wonosari	553	2 247	-	-
18 Delanggu	834	818	-	-
19 Polanharjo	469	263	-	-
20 Karanganom	-	21	-	-
21 Tulung	1 118	1 434	-	-
22 Jatinom	2 957	2 542	-	-
23 Kemalang	8 286	348	-	-
24 Klaten Selatan	55	39	-	-
25 Klaten Tengah	-	-	-	-
26 Klaten Utara	5 883	231	-	-
Kabupaten Klaten	37 455	13 260	467	420

Lanjutan Tabel/Continued Table 5.1.13

Kecamatan Subdistrict	Alpukat/Avocado		Rambutan/Rambutan	
	2020	2021	2020	2021
(1)	(10)	(11)	(12)	(13)
01 Prambanan	-	-	-	-
02 Gantiwarno	13	9	-	-
03 Wedi	-	5	-	1
04 Bayat	1 085	-	-	-
05 Cawas	-	93	-	-
06 Trucuk	168	125	60	118
07 Kalikotes	5	7	51	-
08 Kebonarum	-	-	-	194
09 Jogonalan	130	287	1 508	233
10 Manisrenggo	68	527	1 000	3 170
11 Karangnongko	163	755	1 548	139
12 Ngawen	-	-	-	-
13 Ceper	-	188	-	70
14 Pedan	332	27	14	8
15 Karangdowo	12	2	121	-
16 Juwiring	3	71	-	101
17 Wonosari	-	-	-	236
18 Delanggu	23	22	-	13
19 Polanharjo	-	12	764	100
20 Karanganom	-	-	170	83
21 Tulung	959	1 483	13 111	21 348
22 Jatinom	222	1 105	1 732	1 147
23 Kemalang	36 346	16 582	390	210
24 Klaten Selatan	6	84	233	92
25 Klaten Tengah	-	-	120	152
26 Klaten Utara	-	-	-	48
Kabupaten Klaten	39 535	21 383	20 822	27 463

Sumber/Source: BPS, Statistik Pertanian Hortikultura SPH-BST/BPS-Statistics Indonesia, Agricultural Statistic for Horticulture SPH-BST

Tabel 5.1.14 **Produksi Buah-Buahan dan Sayuran Tahunan Menurut Jenis Tanaman di Kabupaten Klaten (kuintal), 2018–2021**
Table **Production of Annual Fruits and Vegetables by Kind of Plant in Klaten Regency (quintal), 2018–2021**

Jenis Tanaman Kind of Plants	2018	2019	2020	2021
(1)	(2)	(3)	(4)	(5)
Buah–Buahan/Fruits:				
Durian/Durian	260 008	253 772	155 529	...
Jeruk Siam/Keprok/Orange/Tangerine	3 570	8 570	8 512	...
Mangga/Mango	91 562	89 335	83 837	...
Pepaya/Papaya	21 116	38 966	37 455	...
Pisang/Banana	85 918	66 310	85 826	...
Salak/Snakefruit	576	327	467	...
Alpukat/Avocado	3 308	34 051	39 535	...
Rambutan/Rambutan	43 038	54 391	20 822	...
Sayuran/Vegetables:				
Petai/Twisted Cluster Bean	68 160	33 079	17 645	...
Melinjo/Gnetum/melinjo	31 635	65 369	21 587	...

Sumber/Source: BPS, Statistik Pertanian Hortikultura SPH-BST/BPS-Statistics Indonesia, Agricultural Statistic for Horticulture SPH-BST

5.2 PERKEBUNAN ESTATE CROPS

Tabel 5.2.1 Luas Areal Tanaman Perkebunan Menurut Kecamatan dan Jenis Tanaman di Kabupaten Klaten (ha), 2020 dan 2021
Planted Area of Estate Crops by Subdistrict and Type of Crops in Klaten Regency (ha), 2020 and 2021

Kecamatan Subdistrict	Kelapa Sawit/Oil Palm		Kelapa/Coconut	
	2020	2021	2020	2021
(1)	(2)	(3)	(4)	(5)
01 Prambanan	-	-	308,10	308,10
02 Gantiwarno	-	-	200,66	200,66
03 Wedi	-	-	330,15	330,15
04 Bayat	-	-	344,10	344,10
05 Cawas	-	-	17,95	17,95
06 Trucuk	-	-	313,10	313,10
07 Kalikotes	-	-	125,00	125,00
08 Kebonarum	-	-	109,35	109,35
09 Jogonalan	-	-	308,00	308,00
10 Manisrenggo	-	-	339,10	339,10
11 Karangnongko	-	-	314,38	314,38
12 Ngawen	-	-	312,63	312,63
13 Ceper	-	-	181,02	181,02
14 Pedan	-	-	1,00	1,00
15 Karangdowo	-	-	71,00	71,00
16 Juwiring	-	-	347,87	347,87
17 Wonosari	-	-	339,32	339,32
18 Delanggu	-	-	164,25	164,25
19 Polanharjo	-	-	18,60	18,60
20 Karanganom	-	-	234,00	234,00
21 Tulung	-	-	330,07	330,07
22 Jatinom	-	-	278,40	278,40
23 Kemalang	-	-	310,10	310,10
24 Klaten Selatan	-	-	74,20	74,20
25 Klaten Tengah	-	-	101,58	101,58
26 Klaten Utara	-	-	42,15	42,15
Kabupaten Klaten	-	-	5 516,08	5 516,08

Lanjutan Tabel/*Continued Table 5.2.1*

Kecamatan Subdistrict	Karet/Rubber		Kopi/Coffee	
	2020	2021	2020	2021
(1)	(6)	(7)	(8)	(9)
01 Prambanan	-	-	-	-
02 Gantiwarno	-	-	-	-
03 Wedi	-	-	-	-
04 Bayat	-	-	-	-
05 Cawas	-	-	-	-
06 Trucuk	-	-	-	-
07 Kalikotes	-	-	-	-
08 Kebonarum	-	-	-	-
09 Jogonalan	-	-	-	-
10 Manisrenggo	-	-	5,24	5,24
11 Karangnongko	-	-	73,85	73,85
12 Ngawen	-	-	-	-
13 Ceper	-	-	-	-
14 Pedan	-	-	-	-
15 Karangdowo	-	-	-	-
16 Juwiring	-	-	-	-
17 Wonosari	-	-	-	-
18 Delanggu	-	-	-	-
19 Polanharjo	-	-	-	-
20 Karanganom	-	-	-	-
21 Tulung	-	-	8,23	8,23
22 Jatinom	-	-	4,10	4,10
23 Kemalang	-	-	11,08	11,08
24 Klaten Selatan	-	-	-	-
25 Klaten Tengah	-	-	-	-
26 Klaten Utara	-	-	-	-
Kabupaten Klaten	-	-	102,50	102,50

Lanjutan Tabel/Continued Table 5.2.1

Kecamatan Subdistrict	Kakao/Cocoa		Tebu/Sugar cane	
	2020	2021	2020	2021
(1)	(10)	(11)	(12)	(13)
01 Prambanan	-	-	3,00	5.11
02 Gantiwarno	-	-	173,63	62.54
03 Wedi	-	-	55,00	33.93
04 Bayat	-	-	18,00	29.01
05 Cawas	-	-	-	-
06 Trucuk	-	-	-	1.37
07 Kalikotes	-	-	28,60	3.33
08 Kebonarum	-	-	-	-
09 Jogonalan	-	-	49,60	78.59
10 Manisrenggo	-	-	5,00	13.31
11 Karangnongko	-	-	4,00	15.30
12 Ngawen	-	-	2,00	5.32
13 Ceper	-	-	52,33	32.60
14 Pedan	-	-	24,91	16.84
15 Karangdowo	-	-	-	-
16 Juwiring	-	-	8,98	35.93
17 Wonosari	-	-	42,00	29.28
18 Delanggu	-	-	8,64	9.30
19 Polanharjo	-	-	-	2.81
20 Karanganom	-	-	-	22.76
21 Tulung	-	-	2,00	2.66
22 Jatinom	-	-	48,38	108.61
23 Kemalang	-	-	-	-
24 Klaten Selatan	-	-	6,60	5.77
25 Klaten Tengah	-	-	3,12	3.33
26 Klaten Utara	-	-	1,20	19.30
Kabupaten Klaten	-	-	536.99	536.99

Lanjutan Tabel/Continued Table 5.2.1

Kecamatan Subdistrict	Teh/Tea		Tembakau/Tobacco	
	2020	2021	2020	2021
(1)	(14)	(15)	(16)	(17)
01 Prambanan	-	-	140,54	179,90
02 Gantiwarno	-	-	211,56	267,01
03 Wedi	-	-	-	-
04 Bayat	-	-	31,69	39,99
05 Cawas	-	-	-	-
06 Trucuk	-	-	554,27	-
07 Kalikotes	-	-	11,35	-
08 Kebonarum	-	-	-	-
09 Jogonalan	-	-	201,20	256,90
10 Manisrenggo	-	-	761,91	975,24
11 Karangnongko	-	-	26,63	33,32
12 Ngawen	-	-	11,40	-
13 Ceper	-	-	224,11	-
14 Pedan	-	-	319,12	-
15 Karangdowo	-	-	77,14	-
16 Juwiring	-	-	-	-
17 Wonosari	-	-	-	-
18 Delanggu	-	-	-	-
19 Polanharjo	-	-	-	-
20 Karanganom	-	-	4,75	-
21 Tulung	-	-	154,26	17,83
22 Jatinom	-	-	42,21	-
23 Kemalang	-	-	206,76	260,95
24 Klaten Selatan	-	-	43,71	-
25 Klaten Tengah	-	-	-	-
26 Klaten Utara	-	-	8,59	6,95
Kabupaten Klaten	-	-	3 031,20	2 038,13

Sumber/Source: Dinas Ketahanan Pangan dan Pertanian Kabupaten Klaten/Departement of Food Security and Agriculture of Klaten Regency

Tabel
Table 5.2.2**Produksi Perkebunan Menurut Kecamatan dan Jenis
Tanaman di Kabupaten Klaten (Ton), 2020 dan 2021**
*Production of Estate by Subdistrict and Type of Crops in
Klaten Regency (Ton), 2020 and 2021*

Kecamatan Subdistrict	Kelapa Sawit/Oil Palm		Kelapa/Coconut	
	2020	2021	2020	2021
(1)	(2)	(3)	(4)	(5)
01 Prambanan	-	-	290,22	290,22
02 Gantiwarno	-	-	120,510	120,510
03 Wedi	-	-	246,010	246,010
04 Bayat	-	-	221,90	221,90
05 Cawas	-	-	54,784	54,784
06 Trucuk	-	-	117,44	117,44
07 Kalikotes	-	-	55,69	55,69
08 Kebonarum	-	-	79,50	79,50
09 Jogonalan	-	-	194,88	194,88
10 Manisrenggo	-	-	280,21	280,21
11 Karangnongko	-	-	427,12	427,12
12 Ngawen	-	-	15,02	15,02
13 Ceper	-	-	166,20	166,20
14 Pedan	-	-	0,46	0,46
15 Karangdowo	-	-	5,18	5,18
16 Juwiring	-	-	406,81	406,81
17 Wonosari	-	-	217,59	217,59
18 Delanggu	-	-	98,97	98,97
19 Polanharjo	-	-	12,58	12,58
20 Karanganom	-	-	135,66	135,66
21 Tulung	-	-	264,42	264,42
22 Jatinom	-	-	335,40	335,40
23 Kemalang	-	-	500,97	500,97
24 Klaten Selatan	-	-	17,81	17,81
25 Klaten Tengah	-	-	50,71	50,71
26 Klaten Utara	-	-	6,32	6,32
Kabupaten Klaten	-	-	4 322,36	4 322,36

Lanjutan Tabel/Continued Table 5.2.2

Kecamatan Subdistrict	Karet/Rubber		Kopi/Coffee	
	2020	2021	2020	2021
(1)	(6)	(7)	(8)	(9)
01 Prambanan	-	-	-	-
02 Gantiwarno	-	-	-	-
03 Wedi	-	-	-	-
04 Bayat	-	-	-	-
05 Cawas	-	-	-	-
06 Trucuk	-	-	-	-
07 Kalikotes	-	-	-	-
08 Kebonarum	-	-	-	-
09 Jogonalan	-	-	-	-
10 Manisrenggo	-	-	2,11	2,11
11 Karangnongko	-	-	1,11	1,11
12 Ngawen	-	-	-	-
13 Ceper	-	-	-	-
14 Pedan	-	-	-	-
15 Karangdowo	-	-	-	-
16 Juwiring	-	-	-	-
17 Wonosari	-	-	-	-
18 Delanggu	-	-	-	-
19 Polanharjo	-	-	-	-
20 Karanganom	-	-	-	-
21 Tulung	-	-	2,25	2,25
22 Jatinom	-	-	2,56	2,56
23 Kemalang	-	-	4,91	4,91
24 Klaten Selatan	-	-	-	-
25 Klaten Tengah	-	-	-	-
26 Klaten Utara	-	-	-	-
Kabupaten Klaten	-	-	12,94	12,94

Lanjutan Tabel/*Continued Table 5.2.2*

Kecamatan Subdistrict	Kakao/Cocoa		Tebu/Sugar cane	
	2020	2021	2020	2021
(1)	(10)	(11)	(12)	(13)
01 Prambanan	-	-	180,81	10,48
02 Gantiwarno	-	-	8 700,82	323,75
03 Wedi	-	-	3 328,14	181,45
04 Bayat	-	-	1 083,94	154,85
05 Cawas	-	-	-	-
06 Trucuk	-	-	-	7,70
07 Kalikotes	-	-	1 435,79	16,76
08 Kebonarum	-	-	-	7,60
09 Jogonalan	-	-	2 758,46	531,95
10 Manisrenggo	-	-	301,74	72,69
11 Karangnongko	-	-	240,93	86,30
12 Ngawen	-	-	120,57	26,68
13 Ceper	-	-	2 697,37	179,89
14 Pedan	-	-	1 254,31	101,17
15 Karangdowo	-	-	-	-
16 Juwiring	-	-	485,36	191,79
17 Wonosari	-	-	2 535,23	156,16
18 Delanggu	-	-	411,57	-
19 Polanharjo	-	-	-	16,08
20 Karanganom	-	-	-	117,80
21 Tulung	-	-	120,49	13,02
22 Jatinom	-	-	2 820,99	566,97
23 Kemalang	-	-	-	-
24 Klaten Selatan	-	-	345,00	28,82
25 Klaten Tengah	-	-	141,29	16,29
26 Klaten Utara	-	-	66,40	94,73
Kabupaten Klaten	-	-	29 029,22	2 902,9

Lanjutan Tabel/*Continued Table 5.2.2*

Kecamatan Subdistrict	Teh/Tea		Tembakau/Tobacco	
	2020	2021	2020	2022
(1)	(14)	(15)	(16)	(17)
01 Prambanan	-	-	180,09	179 900,24
02 Gantiwarno	-	-	271,08	267 011,39
03 Wedi	-	-	-	-
04 Bayat	-	-	38,24	39 998,21
05 Cawas	-	-	-	-
06 Trucuk	-	-	572,12	-
07 Kalikotes	-	-	11,72	-
08 Kebonarum	-	-	-	-
09 Jogonalan	-	-	257,81	256 906,02
10 Manisrenggo	-	-	976,28	975 248,69
11 Karangnongko	-	-	34,12	33 329,51
12 Ngawen	-	-	11,77	-
13 Ceper	-	-	231,32	-
14 Pedan	-	-	329,40	-
15 Karangdowo	-	-	79,62	-
16 Juwiring	-	-	-	-
17 Wonosari	-	-	-	-
18 Delanggu	-	-	-	-
19 Polanharjo	-	-	-	-
20 Karanganom	-	-	4,90	-
21 Tulung	-	-	162,78	17 835,03
22 Jatinom	-	-	43,57	-
23 Kemalang	-	-	264,93	260 950,13
24 Klaten Selatan	-	-	45,12	-
25 Klaten Tengah	-	-	-	-
26 Klaten Utara	-	-	10,25	6 950,77
Kabupaten Klaten	-	-	3 525,13	2 038 130,00

Sumber/*Source*: Dinas Ketahanan Pangan dan Pertanian Kabupaten Klaten/*Departement of Food Security and Agriculture of Klaten Regency*

Tabel
Table 5.2.3**Luas Panen, Produksi, dan Rumah Tangga Tani Kelapa
Dalam Menurut Kecamatan di Kabupaten Klaten, 2021**
*Harvested Area, Productions, and Local Coconut Farmer
Household by Sub District in Klaten Regency, 2021*

Kecamatan Subdistrict	Luas Area/Harvested Area (Ha)				Produksi Production (Kg)	Produktivitas Productivity (Kg/Ha)	Jumlah Petani Farmer
	TBM ¹	TM ²	TT/TR ³	Jumlah Total			
(1)	(2)	(3)	(4)	(5)	(6)	(7)	(8)
01 Prambanan	3,47	295,00	9,63	308,10	290 220	984	1 541
02 Gantiwarno	59,47	131,53	9,66	200,66	120 510	916	1 003
03 Wedi	119,47	205,68	5,00	330,15	246 010	1 196	1 651
04 Bayat	153,71	190,39	-	344,10	221 901	1 166	1 721
05 Cawas	2,41	13,22	2,32	17,95	54 784	4 144	90
06 Trucuk	185,04	118,02	10,04	313,10	117 435	995	1 566
07 Kalikotes	3,47	99,19	22,34	125,00	55 690	561	625
08 Kebonarum	15,22	92,66	1,47	109,35	79 502	858	547
09 Jogonalan	102,00	203,00	3,00	308,00	194 880	960	1 540
10 Manisrenggo	108,47	225,83	4,80	339,10	280 210	1 241	1 696
11 Karangnongko	57,60	256,78	-	314,38	427 119	1 663	1 572
12 Ngawen	288,96	23,67	-	312,63	15 020	635	1 563
13 Ceper	21,72	158,00	1,30	181,02	166 200	1 052	905
14 Pedan	-	0,50	0,50	1,00	458	916	5
15 Karangdowo	-	69,00	2,00	71,00	5 175	75	355
16 Juwiring	64,11	263,31	20,45	347,87	406 810	1 545	1 739
17 Wonosari	89,98	245,15	4,19	339,32	217 590	888	1 697
18 Delanggu	20,72	141,78	1,75	164,25	98 969	698	821
19 Polanharjo	5,05	12,50	1,05	18,60	12 584	1 007	93
20 Karanganom	58,00	162,00	14,00	234,00	135 660	837	1 170
21 Tulung	69,34	255,08	5,65	330,07	264 415	1 037	1 650
22 Jatinom	20,00	258,40	-	278,40	335 403	1 298	1 392
23 Kemalang	131,02	177,28	1,80	310,10	500 974	2 826	1 551
24 Klaten Selatan	-	74,20	-	74,20	17 806	240	371
25 Klaten Tengah	-	92,28	9,30	101,58	50 710	550	508
26 Klaten Utara	0,15	42,00	-	42,15	6 323	151	211
Kabupaten Klaten	1 579,38	3 806,45	130,25	5 516,08	4 322 358	1 136	27 580

Catatan/Note: ¹Tanaman Belum Menghasilkan/Immature Plants²Tanaman Menghasilkan/Plants Produce³Tanaman Tua/Tanaman Rusak/Old Plants/Cropping is Damaged

Sumber/Source: Dinas Ketahanan Pangan dan Pertanian Kabupaten Klaten/Departement of Food Security and Agriculture of Klaten Regency

Tabel 5.2.4
Table

Luas Panen, Produksi, dan Rumah Tangga Tani Kelapa Hibrida Menurut Kecamatan di Kabupaten Klaten, 2021
Harvested Area, Productions, and Hibrida Coconut Farmer Household by Sub District in Klaten Regency, 2021

Kecamatan Subdistrict	Luas Area/Harvested Area (Ha)				Produksi Production (Kg)	Produktivitas Productivity (Kg/Ha)	Jumlah Petani Farmer
	TBM ¹	TM ²	TT/TR ³	Jumlah Total			
(1)	(2)	(3)	(4)	(5)	(6)	(7)	(8)
01 Prambanan	-	3,06	0,85	3,91	-	-	20
02 Gantiwarno	-	3,02	-	3,02	2 990	990	15
03 Wedi	-	2,70	-	2,70	3 680	1 363	14
04 Bayat	-	1,50	-	1,50	1 896	1 264	8
05 Cawas	-	0,17	1,12	1,29	531	3 125	6
06 Trucuk	-	2,75	-	2,75	2 340	851	14
07 Kalikotes	-	-	-	-	-	-	-
08 Kebonarum	-	-	-	-	-	-	-
09 Jogonalan	-	2,50	-	2,50	2 175	870	13
10 Manisrenggo	-	1,00	-	1,00	1 020	1 020	5
11 Karangnongko	-	2,10	-	2,10	2 110	1 005	11
12 Ngawen	-	1,93	-	1,93	2 360	1 223	10
13 Ceper	-	1,05	0,10	1,15	1 920	1 829	6
14 Pedan	-	-	-	-	-	-	-
15 Karangdowo	-	-	-	-	-	-	-
16 Juwiring	-	1,00	0,15	1,15	1 300	1 300	6
17 Wonosari	-	-	-	-	-	-	-
18 Delanggu	-	1,29	-	1,29	2 150	1 667	6
19 Polanharjo	-	-	-	-	-	-	-
20 Karanganom	-	1,91	-	1,91	1 460	764	10
21 Tulung	-	1,68	-	1,68	1 800	1 071	8
22 Jatinom	-	-	-	-	-	-	-
23 Kemalang	-	-	-	-	-	-	-
24 Klaten Selatan	-	-	-	-	-	-	-
25 Klaten Tengah	-	1,16	-	1,16	1 780	1 534	6
26 Klaten Utara	-	0,70	-	0,70	427	610	4
Kabupaten Klaten	-	29,52	2,22	31,74	29 939	1 014	159

Catatan/Note: ¹Tanaman Belum Menghasilkan/Immature Plants

²Tanaman Menghasilkan/Plants Produce

³Tanaman Tua/Tanaman Rusak/Old Plants/Cropping is Damaged

Sumber/Source: Dinas Ketahanan Pangan dan Pertanian Kabupaten Klaten/Departement of Food Security and Agriculture of Klaten Regency

Tabel
Table 5.2.5

Luas Panen, Produksi, dan Rumah Tangga Tani Kelapa Deres Menurut Kecamatan di Kabupaten Klaten, 2021
Harvested Area, Productions, and Deres Coconut Farmer Household by Sub District in Klaten Regency, 2021

Kecamatan Subdistrict	Luas Area/Harvested Area (Ha)				Produksi Production (Ha)	Produktivitas Productivity (Kg/Ha)	Jumlah Petani Farmer
	TBM ¹	TM ²	TT/TR ³	Jumlah Total			
(1)	(2)	(3)	(4)	(5)	(6)	(7)	(8)
01 Prambanan	-	-	-	-	-	-	-
02 Gantiwarno	-	3,45	-	3,45	11 750	3 406	17
03 Wedi	-	1,75	-	1,75	4 960	2 834	12
04 Bayat	-	1,05	-	1,05	3 220	3 067	10
05 Cawas	-	-	-	-	-	-	-
06 Trucuk	-	-	-	-	-	-	-
07 Kalikotes	-	-	-	-	-	-	-
08 Kebonarum	-	-	-	-	-	-	-
09 Jogonalan	-	-	-	-	-	-	-
10 Manisrenggo	-	7,22	-	7,22	22 126	3 065	66
11 Karangnongko	-	-	-	-	-	-	-
12 Ngawen	-	-	-	-	-	-	-
13 Ceper	-	-	-	-	-	-	-
14 Pedan	-	-	-	-	-	-	-
15 Karangdowo	-	-	-	-	-	-	-
16 Juwiring	-	-	-	-	-	-	-
17 Wonosari	-	-	-	-	-	-	-
18 Delanggu	-	-	-	-	-	-	-
19 Polanharjo	-	-	-	-	-	-	-
20 Karanganom	-	-	-	-	-	-	-
21 Tulung	-	-	-	-	-	-	-
22 Jatinom	-	-	-	-	-	-	-
23 Kemalang	-	10,32	-	10,32	36 783	3 564	60
24 Klaten Selatan	-	-	-	-	-	-	-
25 Klaten Tengah	-	-	-	-	-	-	-
26 Klaten Utara	-	-	-	-	-	-	-
Kabupaten Klaten	-	23,79	-	23,79	78 839	3 314	165

Catatan/Note: ¹Tanaman Belum Menghasilkan/Immature Plants

²Tanaman Menghasilkan/Plants Produce

³Tanaman Tua/Tanaman Rusak/Old Plants/Cropping is Damaged

Sumber/Source: Dinas Ketahanan Pangan dan Pertanian Kabupaten Klaten/Departement of Food Security and Agriculture of Klaten Regency

Tabel 5.2.6 Luas Panen, Produksi, dan Rumah Tangga Tani Cabe Jamu Menurut Kecamatan di Kabupaten Klaten, 2021
Harvested Area, Productions, and Cabe Jamu Farmer Household by Sub District in Klaten Regency, 2021

Kecamatan Subdistrict	Luas Area/Harvested Area				Produksi Production	Produktivitas Productivity (Ton/Ha)	Jumlah Petani Farmer
	TBM ¹	TM ²	TT/TR ³	Jumlah Total			
(1)	(2)	(3)	(4)	(5)	(6)	(7)	(8)
01 Prambanan	-	-	-	-	-	-	-
02 Gantiwarno	-	-	-	-	-	-	-
03 Wedi	-	-	-	-	-	-	-
04 Bayat	-	-	-	-	-	-	-
05 Cawas	-	-	-	-	-	-	-
06 Trucuk	-	-	-	-	-	-	-
07 Kalikotes	-	-	-	-	-	-	-
08 Kebonarum	-	-	-	-	-	-	-
09 Jogonalan	-	-	-	-	-	-	-
10 Manisrenggo	-	-	-	-	-	-	-
11 Karangnongko	-	-	-	-	-	-	-
12 Ngawen	-	-	-	-	-	-	-
13 Ceper	-	-	-	-	-	-	-
14 Pedan	-	-	-	-	-	-	-
15 Karangdowo	-	-	-	-	-	-	-
16 Juwiring	-	-	-	-	-	-	-
17 Wonosari	-	-	-	-	-	-	-
18 Delanggu	-	-	-	-	-	-	-
19 Polanharjo	-	-	-	-	-	-	-
20 Karanganom	-	-	-	-	-	-	-
21 Tulung	-	-	-	-	-	-	-
22 Jatinom	-	-	-	-	-	-	-
23 Kemalang	-	-	-	-	-	-	-
24 Klaten Selatan	-	-	-	-	-	-	-
25 Klaten Tengah	-	-	-	-	-	-	-
26 Klaten Utara	-	-	-	-	-	-	-
Kabupaten Klaten	-	-	-	-	-	-	-

Catatan/Note: ¹Tanaman Belum Menghasilkan/Immature Plants

²Tanaman Menghasilkan/Plants Produce

³Tanaman Tua/Tanaman Rusak/Old Plants/Cropping is Damaged

Sumber/Source: Dinas Ketahanan Pangan dan Pertanian Kabupaten Klaten/Departement of Food Security and Agriculture of Klaten Regency

Tabel
Table 5.2.7

Luas Panen, Produksi, dan Rumah Tangga Tani Jarak Menurut Kecamatan di Kabupaten Klaten, 2021
Harvested Area, Productions, and Jarak Farmer Household by Sub District in Klaten Regency, 2021

Kecamatan Subdistrict	Luas Area/Harvested Area				Produksi Production	Produktivitas Productivity (Ton/Ha)	Jumlah Petani Farmer
	TBM ¹	TM ²	TT/TR ³	Jumlah Total			
(1)	(2)	(3)	(4)	(5)	(6)	(7)	(8)
01 Prambanan	-	-	-	-	-	-	-
02 Gantiwarno	-	-	-	-	-	-	-
03 Wedi	-	-	-	-	-	-	-
04 Bayat	-	-	-	-	-	-	-
05 Cawas	-	-	-	-	-	-	-
06 Trucuk	-	-	-	-	-	-	-
07 Kalikotes	-	-	-	-	-	-	-
08 Kebonarum	-	-	-	-	-	-	-
09 Jogonalan	-	-	-	-	-	-	-
10 Manisrenggo	-	-	-	-	-	-	-
11 Karangnongko	-	-	-	-	-	-	-
12 Ngawen	-	-	-	-	-	-	-
13 Ceper	-	-	-	-	-	-	-
14 Pedan	-	-	-	-	-	-	-
15 Karangdowo	-	-	-	-	-	-	-
16 Juwiring	-	-	-	-	-	-	-
17 Wonosari	-	-	-	-	-	-	-
18 Delanggu	-	-	-	-	-	-	-
19 Polanharjo	-	-	-	-	-	-	-
20 Karanganom	-	-	-	-	-	-	-
21 Tulung	-	-	-	-	-	-	-
22 Jatinom	-	-	-	-	-	-	-
23 Kemalang	-	-	-	-	-	-	-
24 Klaten Selatan	-	-	-	-	-	-	-
25 Klaten Tengah	-	-	-	-	-	-	-
26 Klaten Utara	-	-	-	-	-	-	-
Kabupaten Klaten	-	-	-	-	-	-	-

Catatan/Note: ¹Tanaman Belum Menghasilkan/Immature Plants

²Tanaman Menghasilkan/Plants Produce

³Tanaman Tua/Tanaman Rusak/Old Plants/Cropping is Damaged

Sumber/Source: Dinas Ketahanan Pangan dan Pertanian Kabupaten Klaten/Departement of Food Security and Agriculture of Klaten Regency

Tabel
Table 5.2.8

Luas Panen, Produksi, dan Rumah Tangga Tani Kapok Menurut Kecamatan di Kabupaten Klaten, 2021
Harvested Area, Productions, and Kapok Farmer Household by Sub District in Klaten Regency in Klaten Regency, 2021

Kecamatan Subdistrict	Luas Area/Harvested Area (Ha)				Produksi Production (Kg)	Produktivitas Productivity (Kg/Ha)	Jumlah Petani Farmer
	TBM ¹	TM ²	TT/TR ³	Jumlah Total			
(1)	(2)	(3)	(4)	(5)	(6)	(7)	(8)
01 Prambanan	1,97	12,70	-	14,67	2 239	176	1
02 Gantiwarno	-	-	13,86	13,86	-	-	77
03 Wedi	-	1,99	-	1,99	351	176	11
04 Bayat	-	5,68	0,80	6,48	1 002	176	36
05 Cawas	-	-	-	-	-	-	-
06 Trucuk	-	5,51	-	5,51	972	176	30
07 Kalikotes	-	-	-	-	-	-	-
08 Kebonarum	-	-	-	-	-	-	-
09 Jogonalan	-	-	-	-	-	-	-
10 Manisrenggo	-	3,97	-	3,97	700	176	22
11 Karangnongko	-	-	-	-	-	-	-
12 Ngawen	2,11	32,05	-	34,16	5 651	176	189
13 Ceper	-	-	-	-	-	-	-
14 Pedan	-	0,58	1,42	2,00	102	176	11
15 Karangdowo	-	-	-	-	-	-	-
16 Juwiring	-	5,00	0,20	5,20	882	176	29
17 Wonosari	-	-	-	-	-	-	-
18 Delanggu	-	-	-	-	-	-	-
19 Polanharjo	-	-	-	-	-	-	-
20 Karanganom	2,19	5,55	-	7,74	979	176	43
21 Tulung	3,48	17,75	-	21,23	3 130	176	117
22 Jatinom	-	149,96	6,00	155,96	26 442	176	862
23 Kemalang	1,92	11,00	1,40	14,32	1 940	176	79
24 Klaten Selatan	-	-	-	-	-	-	-
25 Klaten Tengah	-	-	-	-	-	-	-
26 Klaten Utara	-	0,80	-	0,80	141	176	4
Kabupaten Klaten	11,67	252,54	23,68	287,89	44 530	176	1 511

Catatan/Note: ¹Tanaman Belum Menghasilkan/Immature Plants

²Tanaman Menghasilkan/Plants Produce

³Tanaman Tua/Tanaman Rusak/Old Plants/Cropping is Damaged

Sumber/Source: Dinas Ketahanan Pangan dan Pertanian Kabupaten Klaten/Departement of Food Security and Agriculture of Klaten Regency

5.3 PETERNAKAN LIVESTOCK

Tabel 5.3.1 Populasi Sapi Menurut Kecamatan dan Jenis Kelamin di Kabupaten Klaten, 2021
Cow population by Subdistrict and Sex in Klaten Regency, 2021

Kecamatan Subdistrict	Anak dan Muda/ <i>Child and Young</i>		Dewasa/ <i>Adult</i>		Jumlah Total
	Jantan/ <i>Male</i>	Betina/ <i>Female</i>	Jantan/ <i>Male</i>	Betina/ <i>Female</i>	
(1)	(2)	(3)	(4)	(5)	(6)
01 Prambanan	1 039	1 636	579	2 163	5 417
02 Gantiwarno	632	1 653	373	2 272	4 930
03 Wedi	610	1 298	319	1 736	3 963
04 Bayat	798	1 341	632	2 141	4 912
05 Cawas	657	1 256	275	1 358	3 546
06 Trucuk	945	1 300	373	1 474	4 092
07 Kalikotes	468	604	308	384	1 764
08 Kebonarum	471	516	354	627	1 968
09 Jogonalan	1 645	1 630	763	2 288	6 326
10 Manisrenggo	2 163	1 805	671	2 736	7 375
11 Karangnongko	1 695	2 543	779	3 621	8 638
12 Ngawen	431	628	324	855	2 238
13 Ceper	514	537	378	411	1 840
14 Pedan	513	782	482	810	2 587
15 Karangdowo	416	716	329	823	2 284
16 Juwiring	245	483	224	303	1 255
17 Wonosari	328	509	435	213	1 485
18 Delanggu	266	449	176	202	1 093
19 Polanharjo	254	487	167	202	1 110
20 Karanganom	530	442	423	534	1 929
21 Tulung	2 444	2 203	1 004	2 923	8 574
22 Jatinom	2 929	3 618	799	4 398	11 744
23 Kemalang	3 257	3 583	824	3 412	11 076
24 Klaten Selatan	374	533	271	245	1 423
25 Klaten Tengah	308	394	317	178	1 197
26 Klaten Utara	398	474	326	198	1 396
Kabupaten Klaten	24 330	31 420	11 905	36 507	104 162

Sumber/*Source*: Dinas Ketahanan Pangan dan Pertanian Kabupaten Klaten/*Departement of Food Security and Agriculture of Klaten Regency*

Tabel
Table 5.3.2

Populasi Sapi Perah Menurut Kecamatan dan Jenis Kelamin di Kabupaten Klaten, 2021
Dairy population by Subdistrict and Sex in Klaten Regency, 2021

Kecamatan Subdistrict	Anak dan Muda Child and Young		Dewasa/Adult		Jumlah Total
	Jantan/Male	Betina/ Female	Jantan/Male	Betina/ Female	
(1)	(2)	(3)	(4)	(5)	(6)
01 Prambanan	-	-	-	-	-
02 Gantiwarno	-	-	-	-	-
03 Wedi	-	-	-	-	-
04 Bayat	-	-	-	-	-
05 Cawas	-	-	-	-	-
06 Trucuk	-	-	-	-	-
07 Kalikotes	-	-	-	-	-
08 Kebonarum	-	-	-	-	-
09 Jogonalan	-	-	-	-	-
10 Manisrenggo	13	22	37	56	128
11 Karangnongko	24	48	33	76	181
12 Ngawen	0	0	16	15	31
13 Ceper	-	-	-	-	-
14 Pedan	-	-	-	-	-
15 Karangdowo	-	-	-	-	-
16 Juwiring	-	-	-	-	-
17 Wonosari	-	-	-	-	-
18 Delanggu	-	-	-	-	-
19 Polanharjo	-	-	-	-	-
20 Karanganom	4	16	15	61	96
21 Tulung	563	498	367	347	1 775
22 Jatinom	774	547	436	1 843	3 600
23 Kemalang	213	328	177	251	969
24 Klaten Selatan	-	-	-	-	-
25 Klaten Tengah	-	-	-	-	-
26 Klaten Utara	-	-	-	-	-
Kabupaten Klaten	1 591	1 459	1 081	2 652	6 783

Sumber/Source: Dinas Ketahanan Pangan dan Pertanian Kabupaten Klaten/Departement of Food Security and Agriculture of Klaten Regency

Tabel 5.3.3 Populasi Kerbau Menurut Kecamatan dan Jenis Kelamin di Kabupaten Klaten, 2021
Buffalo population by Subdistrict and Sex in Klaten Regency, 2021

Kecamatan Subdistrict	Anak dan Muda Child and Young		Dewasa/Adult		Jumlah Total
	Jantan/Male	Betina/ Female	Jantan/Male	Betina/ Female	
(1)	(2)	(3)	(4)	(5)	(6)
01 Prambanan	3	4	8	7	22
02 Gantiwarno	5	9	5	8	27
03 Wedi	4	7	3	7	21
04 Bayat	2	2	4	4	12
05 Cawas	7	5	4	2	18
06 Trucuk	3	3	5	3	14
07 Kalikotes	8	8	8	8	32
08 Kebonarum	12	11	4	9	36
09 Jogonalan	6	7	6	7	26
10 Manisrenggo	3	6	7	8	24
11 Karangnongko	7	8	6	9	30
12 Ngawen	4	4	4	7	19
13 Ceper	6	7	4	9	26
14 Pedan	5	5	7	9	26
15 Karangdowo	6	4	6	9	25
16 Juwiring	6	7	9	7	29
17 Wonosari	7	5	4	12	28
18 Delanggu	4	4	4	7	19
19 Polanharjo	5	5	3	9	22
20 Karanganom	17	11	8	8	44
21 Tulung	9	7	8	5	29
22 Jatinom	7	11	4	4	26
23 Kemalang	0	0	4	1	5
24 Klaten Selatan	6	8	7	12	33
25 Klaten Tengah	9	10	3	5	27
26 Klaten Utara	4	5	6	6	21
Kabupaten Klaten	155	163	141	182	641

Sumber/Source: Dinas Ketahanan Pangan dan Pertanian Kabupaten Klaten/Departement of Food Security and Agriculture of Klaten Regency

Tabel 5.3.4 Populasi Kuda Menurut Kecamatan dan Jenis Kelamin di Kabupaten Klaten, 2021
Horse population by Subdistrict and Sex in Klaten Regency, 2021

Kecamatan Subdistrict	Anak dan Muda Child and Young		Dewasa/Adult		Jumlah Total
	Jantan/Male	Betina/ Female	Jantan/Male	Betina/ Female	
(1)	(2)	(3)	(4)	(5)	(6)
01 Prambanan	0	2	7	6	15
02 Gantiwarno	0	0	6	3	9
03 Wedi	1	0	4	2	7
04 Bayat	0	0	1	1	2
05 Cawas	1	0	4	4	9
06 Trucuk	2	0	1	0	3
07 Kalikotes	0	1	3	2	6
08 Kebonarum	2	1	7	3	13
09 Jogonalan	2	2	4	2	10
10 Manisrenggo	0	1	3	3	7
11 Karangnongko	1	0	4	2	7
12 Ngawen	0	2	4	4	10
13 Ceper	0	1	6	3	10
14 Pedan	2	1	3	3	9
15 Karangdowo	1	2	3	4	10
16 Juwiring	1	3	6	4	14
17 Wonosari	2	2	3	2	9
18 Delanggu	4	4	5	5	18
19 Polanharjo	3	6	3	3	15
20 Karanganom	2	8	2	2	14
21 Tulung	2	1	4	2	9
22 Jatinom	3	2	7	5	17
23 Kemalang	2	3	5	5	15
24 Klaten Selatan	1	2	3	4	10
25 Klaten Tengah	1	3	2	3	9
26 Klaten Utara	1	2	4	4	11
Kabupaten Klaten	34	49	104	81	268

Sumber/Source: Dinas Ketahanan Pangan dan Pertanian Kabupaten Klaten/Departement of Food Security and Agriculture of Klaten Regency

Tabel
Table 5.3.5**Populasi Itik Menurut Kecamatan dan Jenis Kelamin di Kabupaten Klaten, 2021**
Duck population by Subdistrict and Sex in Klaten Regency, 2021

Kecamatan Subdistrict	Anak dan Muda Child and Young		Dewasa/Adult		Jumlah Total
	Jantan/Male	Betina/ Female	Jantan/Male	Betina/ Female	
(1)	(2)	(3)	(4)	(5)	(6)
01 Prambanan	765	1 167	916	2 521	5 369
02 Gantiwarno	1 584	1 947	1 340	1 432	6 303
03 Wedi	95	1 937	1 889	1 886	5 807
04 Bayat	838	1 794	1 906	3 236	7 774
05 Cawas	722	2 199	1 147	3 485	7 553
06 Trucuk	573	4 744	1 386	4 221	10 924
07 Kalikotes	248	3 918	1 421	5 278	10 865
08 Kebonarum	848	3 686	1 477	2 160	8 171
09 Jogonalan	828	2 496	2 058	2 617	7 999
10 Manisrenggo	1 150	2 187	1 524	1 922	6 783
11 Karangnongko	1 288	1 626	1 355	2 973	7 242
12 Ngawen	1 030	2 507	2 543	3 350	9 430
13 Ceper	903	3 329	1 666	3 514	9 412
14 Pedan	914	4 360	1 354	2 546	9 174
15 Karangdowo	987	3 228	1 183	2 669	8 067
16 Juwiring	1 551	1 948	1 486	4 573	9 558
17 Wonosari	1 819	3 810	1 414	3 055	10 098
18 Delanggu	2 254	2 168	3 136	2 280	9 838
19 Polanharjo	2 651	4 883	4 728	7 867	20 129
20 Karanganom	2 126	5 628	1 962	1 719	11 435
21 Tulung	1 141	2 681	1 521	2 788	8 131
22 Jatinom	654	5 013	1 579	1 364	8 610
23 Kemalang	514	1 765	1 237	1 220	4 736
24 Klaten Selatan	939	616	1 699	708	3 962
25 Klaten Tengah	717	775	629	663	2 784
26 Klaten Utara	919	853	980	971	3 723
Kabupaten Klaten	28 058	71 265	43 536	71 018	213 877

Sumber/Source: Dinas Ketahanan Pangan dan Pertanian Kabupaten Klaten/Departement of Food Security and Agriculture of Klaten Regency

Tabel
Table 5.3.6

Populasi Ayam Buras Menurut Kecamatan dan Jenis Kelamin di Kabupaten Klaten, 2021
Free-range Chicken population by Subdistrict and Sex in Klaten Regency, 2021

Kecamatan Subdistrict	Anak dan Muda Child and Young		Dewasa/Adult		Jumlah Total
	Jantan/Male	Betina/ Female	Jantan/Male	Betina/ Female	
(1)	(2)	(3)	(4)	(5)	(6)
01 Prambanan	16 436	35 957	26 962	22 629	101 984
02 Gantiwarno	13 991	30 747	23 121	37 232	105 091
03 Wedi	20 589	36 282	23 903	28 524	109 298
04 Bayat	23 978	19 201	31 410	33 723	108 312
05 Cawas	21 032	30 712	28 858	35 424	116 026
06 Trucuk	25 073	35 989	25 874	28 067	115 003
07 Kalikotes	27 025	33 182	24 726	30 143	115 076
08 Kebonarum	32 294	35 746	26 974	34 901	129 915
09 Jogonalan	28 334	39 520	22 924	32 057	122 835
10 Manisrenggo	24 728	26 853	16 677	28 763	97 021
11 Karangnongko	29 358	47 001	30 199	21 404	127 962
12 Ngawen	25 486	34 790	29 843	30 107	120 226
13 Ceper	27 342	38 584	32 018	35 131	133 075
14 Pedan	33 287	33 000	29 644	44 809	140 740
15 Karangdowo	29 711	23 812	25 615	36 247	115 385
16 Juwiring	34 717	16 363	25 289	39 454	115 823
17 Wonosari	38 576	14 812	28 041	38 696	120 125
18 Delanggu	33 655	21 577	30 764	39 447	125 443
19 Polanharjo	23 097	12 712	18 304	28 198	82 311
20 Karanganom	26 062	21 964	23 704	13 713	85 443
21 Tulung	30 134	27 980	31 388	29 962	119 464
22 Jatinom	36 604	33 585	23 244	20 644	114 077
23 Kemalang	28 888	21 966	22 404	19 970	93 228
24 Klaten Selatan	14 003	18 657	14 127	10 064	56 851
25 Klaten Tengah	14 365	15 542	11 522	12 537	53 966
26 Klaten Utara	21 948	13 658	13 910	15 442	64 958
Kabupaten Klaten	680 713	720 192	641 445	747 288	2 789 638

Sumber/Source: Dinas Ketahanan Pangan dan Pertanian Kabupaten Klaten/Departement of Food Security and Agriculture of Klaten Regency

Tabel
Table 5.3.7**Populasi Ayam Pedaging Menurut Kecamatan dan Jenis Kelamin di Kabupaten Klaten, 2021**
Broiler population by Subdistrict and Sex in Klaten Regency, 2021

Kecamatan Subdistrict	Anak dan Muda Child and Young		Dewasa/Adult		Jumlah Total
	Jantan/Male	Betina/ Female	Jantan/Male	Betina/ Female	
(1)	(2)	(3)	(4)	(5)	(6)
01 Prambanan	43 562	-	66 152	-	109 714
02 Gantiwarno	70 342	-	39 476	-	109 818
03 Wedi	67 864	-	73 617	-	141 481
04 Bayat	57 833	-	10 518	-	68 351
05 Cawas	53 323	-	31 776	-	85 099
06 Trucuk	48 801	-	56 834	-	105 635
07 Kalikotes	51 466	-	68 291	-	119 757
08 Kebonarum	51 024	-	49 905	-	100 929
09 Jogonalan	125 208	-	94 098	-	219 306
10 Manisrenggo	97 048	-	121 414	-	218 462
11 Karangnongko	45 029	-	73 012	-	118 041
12 Ngawen	41 859	-	82 832	-	124 691
13 Ceper	75 192	-	59 778	-	134 970
14 Pedan	55 239	-	76 938	-	132 177
15 Karangdowo	72 346	-	39 517	-	111 863
16 Juwiring	79 447	-	66 268	-	145 715
17 Wonosari	73 411	-	63 798	-	137 209
18 Delanggu	84 680	-	64 065	-	148 745
19 Polanharjo	89 186	-	33 992	-	123 178
20 Karanganom	71 228	-	48 880	-	120 108
21 Tulung	72 604	-	88 396	-	161 000
22 Jatinom	83 208	-	78 282	-	161 490
23 Kemalang	60 842	-	65 278	-	126 120
24 Klaten Selatan	68 544	-	23 432	-	91 976
25 Klaten Tengah	45 677	-	29 741	-	75 418
26 Klaten Utara	53 422	-	23 454	-	76 876
Kabupaten Klaten	1 738 385	-	1 529 744	-	3 268 129

Sumber/Source: Dinas Ketahanan Pangan dan Pertanian Kabupaten Klaten/Departement of Food Security and Agriculture of Klaten Regency

Tabel 5.3.8 Populasi Ayam Petelur Menurut Kecamatan dan Jenis Kelamin di Kabupaten Klaten, 2021
Leghorn population by Subdistrict and Sex in Klaten Regency, 2021

Kecamatan Subdistrict	Anak dan Muda Child and Young		Dewasa/Adult		Jumlah Total
	Jantan/Male	Betina/ Female	Jantan/Male	Betina/ Female	
(1)	(2)	(3)	(4)	(5)	(6)
01 Prambanan	-	1 671	-	8 563	10 234
02 Gantiwarno	-	4 352	-	12 782	17 134
03 Wedi	-	5 671	-	18 678	24 349
04 Bayat	-	8 962	-	78 461	87 423
05 Cawas	-	6 712	-	8 671	15 383
06 Trucuk	-	6 779	-	17 861	24 640
07 Kalikotes	-	6 781	-	28 781	35 562
08 Kebonarum	-	7 899	-	24 561	32 460
09 Jogonalan	-	6 783	-	84 561	91 344
10 Manisrenggo	-	8 756	-	31 671	40 427
11 Karangnongko	-	6 452	-	16 781	23 233
12 Ngawen	-	5 671	-	29 012	34 683
13 Ceper	-	7 524	-	18 671	26 195
14 Pedan	-	5 442	-	17 671	23 113
15 Karangdowo	-	4 331	-	14 561	18 892
16 Juwiring	-	4 749	-	19 681	24 430
17 Wonosari	-	0	-	0	0
18 Delanggu	-	2 671	-	16 567	19 238
19 Polanharjo	-	3 455	-	23 671	27 126
20 Karanganom	-	7 654	-	28 981	36 635
21 Tulung	-	6 781	-	18 781	25 562
22 Jatinom	-	10 787	-	67 817	78 604
23 Kemalang	-	11 671	-	17 881	29 552
24 Klaten Selatan	-	983	-	12 892	13 875
25 Klaten Tengah	-	978	-	10 781	11 759
26 Klaten Utara	-	1 987	-	10 781	12 768
Kabupaten Klaten	-	145 502	-	639 119	784 621

Sumber/Source: Dinas Ketahanan Pangan dan Pertanian Kabupaten Klaten/Departement of Food Security and Agriculture of Klaten Regency

Tabel
Table 5.3.9**Populasi Domba Menurut Kecamatan dan Jenis Kelamin di Kabupaten Klaten, 2021**
Sheep population by Subdistrict and Sex in Klaten Regency, 2021

Kecamatan Subdistrict	Anak dan Muda Child and Young		Dewasa/Adult		Jumlah Total
	Jantan/Male	Betina/ Female	Jantan/Male	Betina/ Female	
(1)	(2)	(3)	(4)	(5)	(6)
01 Prambanan	407	970	299	215	1 891
02 Gantiwarno	570	1 137	99	38	1 768
03 Wedi	326	886	312	39	1 563
04 Bayat	172	1 096	140	8	1 416
05 Cawas	198	781	207	61	1 247
06 Trucuk	329	1 110	346	407	2 192
07 Kalikotes	479	908	156	- 51	1 493
08 Kebonarum	404	802	218	194	1 618
09 Jogonalan	424	1 191	252	520	2 387
10 Manisrenggo	960	1 064	155	361	2 540
11 Karangnongko	410	829	221	533	1 993
12 Ngawen	442	1 334	305	621	2 702
13 Ceper	687	925	256	484	2 352
14 Pedan	558	928	126	345	1 957
15 Karangdowo	303	624	270	676	1 873
16 Juwiring	405	729	203	78	1 415
17 Wonosari	395	873	181	324	1 773
18 Delanggu	576	972	392	346	2 286
19 Polanharjo	212	974	362	730	2 278
20 Karanganom	851	810	311	1 071	3 043
21 Tulung	240	1 147	363	414	2 164
22 Jatinom	755	1 422	310	933	3 420
23 Kemalang	507	1 082	196	142	1 927
24 Klaten Selatan	328	592	84	192	1 196
25 Klaten Tengah	392	630	117	269	1 408
26 Klaten Utara	412	586	153	226	1 377
Kabupaten Klaten	11 742	24 402	6 034	9 100	51 278

Sumber/Source: Dinas Ketahanan Pangan dan Pertanian Kabupaten Klaten/Departement of Food Security and Agriculture of Klaten Regency

Tabel 5.3.10 Populasi Kambing Menurut Kecamatan dan Jenis Kelamin di Kabupaten Klaten, 2021
Table Goat population by Subdistrict and Sex in Klaten Regency, 2021

Kecamatan Subdistrict	Anak dan Muda Child and Young		Dewasa/Adult		Jumlah Total
	Jantan/Male	Betina/ Female	Jantan/Male	Betina/ Female	
(1)	(2)	(3)	(4)	(5)	(6)
01 Prambanan	1 735	1 295	232	1 182	4 444
02 Gantiwarno	1 558	982	357	736	3 633
03 Wedi	1 424	961	276	490	3 151
04 Bayat	1 815	1 867	318	1 529	5 529
05 Cawas	1 577	1 501	434	987	4 499
06 Trucuk	2 218	1 067	358	1 081	4 724
07 Kalikotes	1 487	1 055	213	507	3 262
08 Kebonarum	1 269	593	263	493	2 618
09 Jogonalan	1 857	1 999	356	1 172	5 384
10 Manisrenggo	2 413	2 471	514	3 164	8 562
11 Karangnongko	2 790	2 405	952	2 097	8 244
12 Ngawen	1 403	519	333	470	2 725
13 Ceper	1 787	1 197	317	992	4 293
14 Pedan	1 681	1 149	536	764	4 130
15 Karangdowo	1 466	745	432	729	3 372
16 Juwiring	1 383	1 115	339	936	3 773
17 Wonosari	1 257	875	234	1 156	3 522
18 Delanggu	1 332	739	265	519	2 855
19 Polanharjo	1 405	611	233	458	2 707
20 Karanganom	1 325	527	228	610	2 690
21 Tulung	1 305	963	611	1 478	4 357
22 Jatinom	2 107	2 561	482	2 194	7 344
23 Kemalang	1 796	2 179	394	1 354	5 723
24 Klaten Selatan	1 315	589	127	413	2 444
25 Klaten Tengah	1 185	635	93	591	2 504
26 Klaten Utara	1 283	671	69	420	2 443
Kabupaten Klaten	42 173	31 271	8 966	26 522	108 932

Sumber/Source: Dinas Ketahanan Pangan dan Pertanian Kabupaten Klaten/Departement of Food Security and Agriculture of Klaten Regency

Tabel
Table 5.3.11**Populasi Babi Menurut Kecamatan dan Jenis Kelamin di
Kabupaten Klaten, 2021**
*Pig population by Subdistrict and Sex in Klaten Regency,
2021*

Kecamatan Subdistrict	Anak dan Muda Child and Young			Dewasa/Adult			Jumlah Total
	Jantan/ Male	Betina/ Female	Kebiri Castrated	Jantan/ Male	Betina/ Female	Kebiri Castrated	
(1)	(2)	(3)	(4)	(5)	(6)	(7)	(8)
01 Prambanan	2	4	7	6	3	9	31
02 Gantiwarno	0	0	0	0	0	0	0
03 Wedi	5	4	7	8	11	4	39
04 Bayat	0	0	3	0	0	1	4
05 Cawas	2	2	8	7	4	7	30
06 Trucuk	3	3	7	9	11	14	47
07 Kalikotes	0	0	0	0	0	0	0
08 Kebonarum	9	13	11	15	25	14	87
09 Jogonalan	44	72	52	51	67	51	337
10 Manisrenggo	0	0	0	0	0	0	0
11 Karangnongko	0	0	0	0	0	0	0
12 Ngawen	22	37	42	53	41	27	222
13 Ceper	0	0	0	0	0	0	0
14 Pedan	23	42	46	82	72	52	317
15 Karangdowo	4	6	4	12	5	22	53
16 Juwiring	0	0	0	0	0	0	0
17 Wonosari	7	9	7	11	9	11	54
18 Delanggu	9	13	13	41	9	14	99
19 Polanharjo	0	0	0	0	0	0	0
20 Karanganom	0	12	0	3	0	0	15
21 Tulung	9	8	9	11	13	16	66
22 Jatinom	0	0	0	0	0	0	0
23 Kemalang	0	0	0	0	0	0	0
24 Klaten Selatan	2	3	5	5	2	6	23
25 Klaten Tengah	2	5	6	6	4	3	26
26 Klaten Utara	1	3	5	2	5	6	22
Kabupaten Klaten	144	236	232	322	281	257	1 472

Sumber/Source: Dinas Ketahanan Pangan dan Pertanian Kabupaten Klaten/Departement of Food Security and Agriculture of Klaten Regency

Tabel 5.3.12 Populasi Entok Menurut Kecamatan dan Jenis Kelamin di Kabupaten Klaten, 2020
Table Wild Duckling Population by Subdistrict and Sex in Klaten Regency, 2020

Kecamatan Subdistrict	Anak dan Muda Child and Young		Dewasa/Adult		Jumlah Total
	Jantan/Male	Betina/ Female	Jantan/Male	Betina/ Female	
(1)	(2)	(3)	(4)	(5)	(6)
01 Prambanan	84	126	50	58	318
02 Gantiwarno	15	105	91	44	255
03 Wedi	85	190	94	74	443
04 Bayat	174	191	116	115	596
05 Cawas	102	229	184	196	711
06 Trucuk	91	191	184	173	639
07 Kalikotes	131	237	89	160	617
08 Kebonarum	181	289	71	78	619
09 Jogonalan	130	311	62	85	588
10 Manisrenggo	120	250	80	224	674
11 Karangnongko	222	253	80	126	681
12 Ngawen	93	179	91	151	514
13 Ceper	205	284	110	231	830
14 Pedan	301	229	127	100	757
15 Karangdowo	142	236	175	118	671
16 Juwiring	227	248	129	59	663
17 Wonosari	176	76	117	107	476
18 Delanggu	173	363	83	196	815
19 Polanharjo	255	182	227	207	871
20 Karanganom	236	246	115	199	796
21 Tulung	334	239	15	282	870
22 Jatinom	224	94	72	278	668
23 Kemalang	331	320	64	244	959
24 Klaten Selatan	211	130	44	148	533
25 Klaten Tengah	93	105	62	49	309
26 Klaten Utara	42	80	67	60	249
Kabupaten Klaten	4 378	5 383	2 599	3 762	16 122

Sumber/SOURCE: Dinas Ketahanan Pangan dan Pertanian Kabupaten Klaten/Departement of Food Security and Agriculture of Klaten Regency

Tabel
Table 5.3.13

Populasi Angsa Menurut Kecamatan dan Jenis Kelamin di Kabupaten Klaten, 2020
Goose population by Subdistrict and Sex in Klaten Regency, 2020

Kecamatan Subdistrict	Anak dan Muda Child and Young		Dewasa/Adult		Jumlah Total
	Jantan/Male	Betina/ Female	Jantan/Male	Betina/ Female	
(1)	(2)	(3)	(4)	(5)	(6)
01 Prambanan	61	70	54	86	271
02 Gantiwarno	12	17	45	32	106
03 Wedi	84	92	35	84	295
04 Bayat	87	99	59	87	332
05 Cawas	32	67	56	24	179
06 Trucuk	6	78	25	7	116
07 Kalikotes	57	64	80	53	254
08 Kebonarum	18	34	44	21	117
09 Jogonalan	30	58	46	20	154
10 Manisrenggo	69	55	45	71	240
11 Karangnongko	48	76	34	83	241
12 Ngawen	38	12	24	44	118
13 Ceper	34	76	76	51	237
14 Pedan	84	52	98	56	290
15 Karangdowo	19	26	9	22	76
16 Juwiring	76	61	112	56	305
17 Wonosari	5	10	67	32	114
18 Delanggu	12	45	6	13	76
19 Polanharjo	37	75	32	69	213
20 Karanganom	23	79	30	85	217
21 Tulung	45	83	37	64	229
22 Jatinom	31	64	31	85	211
23 Kemalang	4	6	12	43	65
24 Klaten Selatan	7	70	27	49	153
25 Klaten Tengah	6	40	32	47	125
26 Klaten Utara	7	23	14	34	78
Kabupaten Klaten	932	1 432	1 130	1 318	4 812

Sumber/Source: Dinas Ketahanan Pangan dan Pertanian Kabupaten Klaten/Departement of Food Security and Agriculture of Klaten Regency

Tabel 5.3.14 Populasi Kelinci Menurut Kecamatan dan Jenis Kelamin di Kabupaten Klaten, 2021
Rabbit population by Subdistrict and Sex in Klaten Regency, 2021

Kecamatan Subdistrict	Anak dan Muda Child and Young		Dewasa/Adult		Jumlah Total
	Jantan/Male	Betina/ Female	Jantan/Male	Betina/ Female	
(1)	(2)	(3)	(4)	(5)	(6)
01 Prambanan	161	262	74	122	619
02 Gantiwarno	139	135	58	149	481
03 Wedi	136	71	105	133	445
04 Bayat	201	175	107	103	586
05 Cawas	130	169	133	103	535
06 Trucuk	125	126	143	114	508
07 Kalikotes	141	173	162	153	629
08 Kebonarum	181	159	137	85	562
09 Jogonalan	186	180	100	124	590
10 Manisrenggo	151	103	128	102	484
11 Karangnongko	173	165	98	155	591
12 Ngawen	105	120	134	114	473
13 Ceper	150	90	133	110	483
14 Pedan	161	133	117	128	539
15 Karangdowo	125	118	113	106	462
16 Juwiring	165	148	147	121	581
17 Wonosari	128	209	135	92	564
18 Delanggu	187	181	92	92	552
19 Polanharjo	112	155	136	119	522
20 Karanganom	101	171	145	121	538
21 Tulung	136	266	75	68	545
22 Jatinom	87	249	96	93	525
23 Kemalang	244	134	94	89	561
24 Klaten Selatan	149	169	53	54	425
25 Klaten Tengah	159	154	65	103	481
26 Klaten Utara	199	114	179	119	611
Kabupaten Klaten	3,932	4,129	2,959	2,872	13,892

Sumber/Source: Dinas Ketahanan Pangan dan Pertanian Kabupaten Klaten/Departement of Food Security and Agriculture of Klaten Regency

Tabel
Table 5.3.15**Populasi Burung Puyuh Menurut Kecamatan dan Jenis Kelamin di Kabupaten Klaten, 2021**
Quail population by Subdistrict and Sex in Klaten Regency, 2021

Kecamatan Subdistrict	Anak dan Muda Child and Young		Dewasa/Adult		Jumlah Total
	Jantan/Male	Betina/ Female	Jantan/Male	Betina/ Female	
(1)	(2)	(3)	(4)	(5)	(6)
01 Prambanan	1 872	11 945	1 094	1 837	16 748
02 Gantiwarno	4 394	11 150	4 266	13 461	33 271
03 Wedi	847	9 941	1 129	734	12 651
04 Bayat	1 116	5 240	3 360	11 372	21 088
05 Cawas	-	-	-	-	-
06 Trucuk	-	-	-	-	-
07 Kalikotes	2 986	6 319	3 079	3 684	16 068
08 Kebonarum	245	866	927	264	2 302
09 Jogonalan	2 189	5 297	3 440	3 455	14 381
10 Manisrenggo	4 595	5 594	1 980	4 043	16 212
11 Karangnongko	1 127	4 005	229	3 080	8 441
12 Ngawen	2 107	3 898	2 421	3 226	11 652
13 Ceper	2 022	1 428	2 389	3 565	9 404
14 Pedan	425	2 264	1 178	3 474	7 341
15 Karangdowo	-	-	-	-	-
16 Juwiring	1 502	1 892	3 407	3 749	10 550
17 Wonosari	956	5 241	716	6 739	13 652
18 Delanggu	736	7 149	1 974	3 182	13 041
19 Polanharjo	5 864	12 680	1 524	6 212	26 280
20 Karanganom	1 411	3 969	1 764	3 397	10 541
21 Tulung	10 927	17 554	6 543	13 915	48 939
22 Jatinom	1 968	11 570	2 237	4 430	20 205
23 Kemalang	-	-	-	-	-
24 Klaten Selatan	1 747	3 626	1 747	2 097	9 217
25 Klaten Tengah	-	-	-	-	-
26 Klaten Utara	1 965	2 218	540	1 122	5 845
Kabupaten Klaten	51 001	133 846	45 944	97 038	327 829

Sumber/Source: Dinas Ketahanan Pangan dan Pertanian Kabupaten Klaten/Departement of Food Security and Agriculture of Klaten Regency

Tabel 5.3.16 Ternak yang Diperdagangkan Menurut Bulan dan Jenisnya di Kabupaten Klaten, 2020
Table 5.3.16 Livestock Traded by Month and Type in Klaten Regency, 2020

Bulan Month	Sapi/Cow		Kambing/Goat		Domba/Sheep	
	Masuk/In	Laku/Sale	Masuk/In	Laku/Sale	Masuk/In	Laku/Sale
(1)	(2)	(3)	(4)	(5)	(6)	(7)
Januari/January	2 543	378	3 764	1 778	825	160
Februari/February	2 673	409	2 762	995	725	214
Maret/March	1 876	432	2 876	1 326	879	155
April/April	1 674	509	3 514	584	633	118
Mei/May	3 125	536	3 570	1 528	741	141
Juni/June	3 167	376	2 358	1 293	1 104	214
Juli/July	4 352	413	6 007	2 650	1 895	167
Agustus/August	3 215	612	7 105	2 089	1 657	631
September/September	2 431	367	4 232	1 453	1 425	612
Oktober/October	2 276	587	4 431	1 956	1 362	493
November/November	2 567	399	5 486	1 630	970	352
Desember/December	2 489	479	4 220	1 317	915	252
Kabupaten Klaten	32 388	5 497	50 325	18 599	13 131	3 509

Sumber/Source: Dinas Ketahanan Pangan dan Pertanian Kabupaten Klaten/Departement of Food Security and Agriculture of Klaten Regency

Tabel
Table 5.3.17

Ternak yang Dipotong di Rumah Potong Hewan Menurut Bulan dan Jenisnya di Kabupten Klaten, 2020
Cattle Slaughtered at Abattoirs by Month and Type in Klaten Regency, 2020

Bulan Month	Ternak Besar/Big Livestock		Ternak Kecil/Small Livestock		
	Sapi/Cow	Kerbau/ Buffalo	Kambing/ Goat	Domba/Sheep	Babi/Pig
(1)	(2)	(3)	(4)	(5)	(6)
Januari/January	192	-	-	-	-
Februari/February	178	-	-	-	-
Maret/March	181	-	-	-	-
April/April	140	-	-	-	-
Mei/May	168	-	-	-	-
Juni/June	154	-	-	-	-
Juli/July	148	-	-	-	-
Agustus/August	122	-	-	-	-
September/September	140	-	-	-	-
Oktober/October	133	-	-	-	-
November/November	175	-	-	-	-
Desember/December	167	-	-	-	-
Kabupaten Klaten	1 898	-	-	-	-

Sumber/Source: Dinas Ketahanan Pangan dan Pertanian Kabupaten Klaten/Departement of Food Security and Agriculture of Klaten Regency

Tabel 5.3.18 Ternak yang Dipotong Diluar Rumah Potong Hewan Menurut Bulan dan Jenisnya di Kabupaten Klaten, 2020
Cattle Slaughtered Outside Abattoirs by Month and Type in Klaten Regency, 2020

Bulan Month	Unggas/Poultry		Sapi/Cow	Kambing/ Goat	Domba/Sheep
	Ayam/Chicken	Itik/Duck			
(1)	(2)	(3)	(4)	(5)	(6)
Januari/January	237 845	16 345	-	-	-
Februari/February	245 673	13 487	-	-	-
Maret/March	189 268	12 674	-	-	-
April/April	104 677	9 567	-	-	-
Mei/May	119 756	15 436	-	-	-
Juni/June	309 564	7 123	-	-	-
Juli/July	337 549	11 654	-	-	-
Agustus/August	346 443	12 754	-	-	-
September/September	156 754	8 765	-	-	-
Oktober/October	154 676	11 456	-	-	-
November/November	171 677	12 453	8 070	12 315	5 777
Desember/December	303 887	12 253	-	-	-
Kabupaten Klaten	2 677 769	143 967	8 070	12 315	5 777

Sumber/Source: Dinas Ketahanan Pangan dan Pertanian Kabupaten Klaten/Departement of Food Security and Agriculture of Klaten Regency

Tabel 5.3.19 **Produksi Susu Menurut Kecamatan (Liter) di Kabupaten Klaten, 2020**
Milk Production by Subdistrict (Litre) in Klaten Regency, 2020

Kecamatan Subdistrict	Susu Perah Perusahaan Milkcow Enterprise	Susu Perah Rakyat Volk Milkcow
(1)	(2)	(3)
01 Prambanan	-	-
02 Gantiwarno	-	-
03 Wedi	-	-
04 Bayat	-	-
05 Cawas	-	-
06 Trucuk	-	-
07 Kalikotes	-	-
08 Kebonarum	-	-
09 Jogonalan	-	-
10 Manisrenggo	-	-
11 Karangnongko	-	15 674
12 Ngawen	-	-
13 Ceper	-	-
14 Pedan	-	-
15 Karangdowo	-	-
16 Juwiring	-	-
17 Wonosari	-	-
18 Delanggu	-	-
19 Polanharjo	-	-
20 Karanganom	-	13 478
21 Tulung	-	1 577 232
22 Jatinom	-	2 160 536
23 Kemalang	-	689 453
24 Klaten Selatan	-	-
25 Klaten Tengah	-	-
26 Klaten Utara	-	-
Kabupaten Klaten	-	4 456 373

Sumber/Source: Dinas Ketahanan Pangan dan Pertanian Kabupaten Klaten/Departement of Food Security and Agriculture of Klaten Regency

Tabel
Table 5.3.20

Produksi Susu Menurut Bulan (Liter) di Kabupaten Klaten, 2020
Milk Production by Month (Litre) in Klaten Regency, 2020

Bulan Month	Susu Perah Perusahaan Milkcow Enterprise	Susu Perah Rakyat Volk Milkcow
(1)	(2)	(3)
Januari/January	-	343 089
Februari/February	-	354 675
Maret/March	-	312 464
April/April	-	306 728
Mei/May	-	361 978
Juni/June	-	343 004
Juli/July	-	419 371
Agustus/August	-	413 539
September/September	-	455 043
Oktober/October	-	532 476
November/November	-	287 694
Desember/December	-	326 312
Kabupaten Klaten	-	4 456 373

Sumber/Source: Dinas Ketahanan Pangan dan Pertanian Kabupaten Klaten/Departement of Food Security and Agriculture of Klaten Regency

5.4 PERIKANAN FISHERY

Tabel 5.4.1 Luas Area Obyek Perikanan Menurut Kecamatan dan Jenisnya (Ha) di Kabupaten Klaten, 2021
Fishery Object Area by Subdistrict and Type (Ha) in Klaten Regency, 2021

Kecamatan Subdistrict	Kolam/ Pond	Sawah/ Wet Rice Field	Keramba/ Cage	Waduk/ Reservoir	Sungai/ River	Genangan Air/Puddle	Jumlah/ Total
(1)	(2)	(3)	(4)	(5)	(6)	(7)	(8)
01 Prambanan	4,49	-	-	-	5,00	342,00	351,49
02 Gantiwarno	1,59	-	-	-	3,50	0,05	5,14
03 Wedi	0,47	-	-	-	3,50	13,74	17,71
04 Bayat	0,63	-	0,24	190	8,50	8,08	197,21
05 Cawas	0,51	-	-	-	13,00	0,04	13,55
06 Trucuk	1,09	-	-	-	18,00	1,59	20,68
07 Kalikotes	7,50	-	-	-	2,50	1,78	11,78
08 Kebonarum	0,79	-	-	-	4,45	180,75	185,99
09 Jogonalan	0,33	-	-	-	5,89	394,75	400,97
10 Manisrenggo	2,37	-	-	-	1,00	0,50	3,87
11 Karangnongko	0,50	-	-	-	1,46	191,05	193,01
12 Ngawen	0,67	-	-	-	2,00	0,50	3,17
13 Ceper	0,62	-	-	-	8,55	1,00	10,17
14 Pedan	0,41	-	-	-	11,00	218,81	230,22
15 Karangdowo	1,77	-	-	-	13,50	7,00	22,27
16 Juwiring	0,65	-	-	-	16,50	1,50	18,65
17 Wonosari	0,65	-	0,07	-	13,80	250,00	264,45
18 Delanggu	1,38	-	-	-	12,00	1,00	14,38
19 Polanharjo	10,29	-	-	-	3,45	0,84	14,58
20 Karanganom	1,82	-	-	-	8,80	0,30	10,92
21 Tulung	5,37	-	-	-	3,80	7,58	16,75
22 Jatinom	0,27	-	-	-	5,00	0,73	6,00
23 Kemalang	0,04	-	-	-	-	0,50	0,54
24 Klaten Selatan	1,17	-	-	-	3,70	112,50	117,37
25 Klaten Tengah	0,35	-	-	-	5,50	1,00	6,85
26 Klaten Utara	0,55	-	-	-	4,50	0,20	5,25
Kabupaten Klaten	46,27	-	0,31	190	178,90	1737,79	2 142,96

Sumber/Source: Dinas Ketahanan Pangan dan Pertanian Kabupaten Klaten/Departement of Food Security and Agriculture of Klaten Regency

Tabel
Table 5.4.2

Produksi Ikan Menurut Kecamatan dan Jenisnya (Kw) di Kabupaten Klaten, 2021
Fish Production by Subdistrict and Type (Kw) in Klaten Regency, 2021

Kecamatan Subdistrict	Kolam/Pond	Sawah Wet Rice Field	Keramba Cage	Waduk Reservoir	Sungai River	Genangan Air/Puddle	Jumlah/ Total
(1)	(2)	(3)	(4)	(5)	(6)	(7)	(8)
01 Prambanan	1 650,79	-	-	-	-	-	1 650,79
02 Gantiwarno	741,93	-	-	-	-	-	741,93
03 Wedi	348,87	-	-	-	-	-	348,87
04 Bayat	6 138,99	-	3 812,64	986,80	-	-	10 938,43
05 Cawas	1 201,55	-	-	-	94,74	-	1 296,29
06 Trucuk	4 075,32	-	-	-	-	-	4 075,32
07 Kalikotes	380,88	-	-	-	-	-	380,88
08 Kebonarum	24 065,99	-	-	-	-	-	24 065,99
09 Jogonalan	1 154,92	-	-	-	-	-	1 154,92
10 Manisrenggo	28 628,82	-	-	-	-	-	28 628,82
11 Karangnongko	3 255,99	-	-	-	-	-	3 255,99
12 Ngawen	14 159,85	-	-	-	-	-	14 159,85
13 Ceper	3 417,65	-	-	-	-	-	3 417,65
14 Pedan	1 303,29	-	-	-	-	-	1 303,29
15 Karangdowo	3 721,52	-	-	-	-	-	3 721,52
16 Juwiring	430,39	-	-	-	-	-	430,39
17 Wonosari	1 885,76	-	5,00	-	-	-	1 890,76
18 Delanggu	1 835,16	-	-	-	-	-	1 835,16
19 Polanharjo	98 550,43	-	-	-	-	-	98 550,43
20 Karanganom	39 983,14	-	-	-	-	-	39 983,14
21 Tulung	57 760,06	-	-	-	105,12	-	57 865,18
22 Jatinom	1 703,09	-	-	-	-	-	1 703,09
23 Kemalang	202,81	-	-	-	-	-	202,81
24 Klaten Selatan	3 899,01	-	-	-	-	-	3 899,01
25 Klaten Tengah	375,23	-	-	-	-	-	375,23
26 Klaten Utara	221,67	-	-	-	220,34	-	442,01
Kabupaten Klaten	301 093,10	-	3 817,64	986,80	420,20	-	306 317,74

Sumber/Source: Dinas Ketahanan Pangan dan Pertanian Kabupaten Klaten/Departement of Food Security and Agriculture of Klaten Regency

Tabel
Table 5.4.3**Penebaran Benih Ikan pada Obyek Perikanan (000) Menurut Kecamatan dan Jenisnya di Kabupaten Klaten, 2021**
Spreading Seed of Fish in Object of Fishery (000) by Subdistrict and Type in Klaten Regency, 2021

Kecamatan Subdistrict	Kolam/Pond	Sawah Wet Rice Field	Keramba Cage	Waduk Reservoir	Sungai River	Genangan Air/Puddle	Jumlah/ Total
(1)	(2)	(3)	(4)	(5)	(6)	(7)	(8)
01 Prambanan	939.72	-	-	-	-	-	939,72
02 Gantiwarno	6 671.39	-	-	-	-	-	6 671,39
03 Wedi	306.27	-	-	-	60 000,00	-	60 306,27
04 Bayat	0.00	-	-	300 000,00	-	-	300 000,00
05 Cawas	16 238.88	-	-	-	-	30 000.00	46 238,88
06 Trucuk	976.11	-	-	-	-	-	976,11
07 Kalikotes	383.87	-	-	-	-	-	383,87
08 Kebonarum	2 467.20	-	-	-	-	-	2 467,20
09 Jogonalan	0.00	-	-	-	-	-	-
10 Manisrenggo	725.42	-	-	-	-	-	725,42
11 Karangnongko	2 608.99	-	-	-	-	-	2 608,99
12 Ngawen	4 718.04	-	-	-	451.82	-	5 169,86
13 Ceper	1 185.28	-	-	-	-	-	1 185,28
14 Pedan	2 296.20	-	-	-	-	-	2 296,20
15 Karangdowo	12 088.06	-	-	-	-	-	12 088,06
16 Juwiring	2 611.43	-	-	-	-	-	2 611,43
17 Wonosari	1 632.56	-	-	-	-	-	1 632,56
18 Delanggu	111.55	-	-	-	-	-	111,55
19 Polanharjo	32 364.94	-	-	-	-	-	32 364,94
20 Karanganom	679.49	-	-	-	-	-	679,49
21 Tulung	22 016.03	-	-	-	-	-	22 016,03
22 Jatinom	0.00	-	-	-	-	-	-
23 Kemalang	0.00	-	-	-	-	-	-
24 Klaten Selatan	1 736.70	-	-	-	-	-	1 736,70
25 Klaten Tengah	145.84	-	-	-	-	-	145,84
26 Klaten Utara	700.44	-	-	-	70 000.00	30 000.00	100 700,44
Kabupaten Klaten	113 604.41	-	-	300 000,00	130 451,82	60 000,00	604 056,23

Sumber/Source: Dinas Ketahanan Pangan dan Pertanian Kabupaten Klaten/Departement of Food Security and Agriculture of Klaten Regency

Tabel
Table 5.4.4

Realisasi Peredaran Ikan Olahan Menurut Jenis dan Harga di Kabupaten Klaten, 2021
Realization of Rotation Fickle of Fish by type and Price in Klaten Regency, 2021

Jenis Ikan Type of Fish	Volume/Volume (Kg)	Harga Rata-rata Price (Rp)	Nilai Value (000 Rp)
(1)	(2)	(3)	(4)
IKAN ASIN	1 682 500		36 723 226
01 Teri No. 1	152 565	35 000	5 339 775
02 Teri No. 2	143 693	25 000	3 592 313
03 Layur	163 538	20 000	3 270 750
04Balur	137 183	25 000	3 429 563
05 Siam	141 493	700	919 703
06 Kinanthi	131 622	15 000	1 974 326
07 Petek	178 175	15 000	2 672 618
08 Jlantir	68 906	11 000	757 969
09 Krese	267 010	25 000	6 675 244
10 Kelapan	65 678	15 000	985 163
11 Tungkul	69 099	20 000	1 381 989
12 Tongkol	163 538	35 000	5 723 813
IKAN OLAHAN	14 366 522		871 700 104
01 Pindang Bandeng	1 102 090	30 000	33 062 700
02 Bandeng Presto	1 006 478	35 000	35 116 713
03 Pindang Tongkol	549 276	25 000	13 731 900
04 Pindang Belanak	543 428	27 000	14 672 543
05 Terasi	52 647	15 000	789 705
06 Ebi	199 238	65 000	12 950 438
07 Kerupuk Udang	1 000 335	30 000	30 010 050
08 Keripik Belut	2 713 211	150 000	40 6981 575
09 Nila Goreng	4 110 771	55 000	226 092 405
10 Lele Goreng	2 808 015	30 000	84 240 450
11 Wader Goreng	281 033	50 000	14 051 625
Kabupaten Klaten	16 049 022		908 423 330

Sumber/Source: Dinas Ketahanan Pangan dan Pertanian Kabupaten Klaten/Departement of Food Security and Agriculture of Klaten Regency

Tabel
Table 5.4.5**Realisasi Peredaran Ikan Segar dan Ikan Asin Menurut Jenis, Volume, dan Harga di Kabupaten Klaten, 2021**
Realization of Circulation of Fresh Fish and Salted Fish by Type, Volume, and Price in Klaten Regency, 2021

Jenis Ikan Type of Fish	Persediaan/Stock (Kg)		Pemasaran/Marketing (Kg)		Harga Konsumsi Rata-rata Average Price (Rp)
	Produksi Sendiri Own Production	Produksi Daerah Lain Other	Daerah Sendiri Own Area	Keluar Daerah Other	
(1)	(2)	(3)	(4)	(5)	(6)
IKAN AIR TAWAR	30 248 377	8 915 670	26 374 878	11 943 505	
01 KARPER	0	30 767	20 347	10 370	20 000
02 TAWES	15 299	10 455	9 071	5 723	16 000
03 NILA	16 228 770	1 271 489	11 455 971	6830 934	25 000
04 MUJAIR	1 622	7 056	4 012	5 028	15 000
05 GURAMI	367 293	1 528 125	715 718	845 644	31 000
06 LELE	10 925 382	1 429 630	7 592 397	2 256 766	16 000
07 GABUS	10 256	33 275	29 384	16 290	36 000
08 BELUT	0	3 433 617	3 847 768	698 849	50 000
09 KATAK HIJAU	0	52 520	33 120	27 485	41 000
10 WADER	41 839	444 042	374 005	129 731	18 000
11 UDANG KALI	16 433	45 049	43 569	14 186	18 000
12 UDANG LOBSTER	0	1 666	1 317	357	75 000
13 BAWAL	2 583 712	72 335	1 840 030	854 987	16 000
14 PATIN	4 154	355 001	184 399	195 768	18 000
15 SILI	0	195 918	155 033	40 886	20 000
16 LAIN-LAIN	53 618	4 725	68 737	10 501	20 000
IKAN AIR LAUT	0	17 162 565	13 839 802	1 065 733	
01 UDANG KECIL	0	251 809	257 291	8 997	52 500
02 KAKAP	0	71 149	47 767	16 032	35 000
03 BANDENG	0	15 548 867	12 529 229	835 638	25 000
04 TONGKOL	0	791 749	603 370	104 738	24 000
05 CUCUTI	0	31 020	18 323	11 870	17 500
06 KEMBUNG	0	60 846	52 103	5 822	25 000
07 CUMI	0	120 908	101 549	6 752	60 000
08 KEPITING	0	18 383	11 530	6 862	45 000
09 SALEM	0	36 845	25 797	10 054	24 000
10 TUNA	0	58 387	54 853	28 565	25 000
11 TENGGIRI	0	103 786	69 972	28 565	40 000
12 LAYUR	0	68 816	68 018	1 838	20 000
Kabupaten Klaten	30 248 377	26 078 235	40 214 680	13 009 238	

Sumber/Source: Dinas Ketahanan Pangan dan Pertanian Kabupaten Klaten/Departement of Food Security and Agriculture of Klaten Regency

BAB 6

CHAPTER

INDUSTRI, PERTAMBANGAN DAN ENERGI

INDUSTRY, MINING, AND ENERGY

DAYA TERPASANG (KVA)
530.249.592

PRODUKSI LISTRIK (KWh)
890.005.314

LISTRIK TERJUAL (KWh)
835.735.212

JUMLAH PELANGGAN LISTRIK
447.772

TAHUN
2021



PENJELASAN TEKNIS**TECHNICAL NOTES**

- | | |
|--|--|
| <p>1. Kapasitas listrik terpasang adalah total kapasitas dari seluruh mesin pembangkit listrik yang dioperasikan.</p> | <p>1. <i>Installed electricity capacity is the total capacity of all operated power plants machines.</i></p> |
| <p>2. Listrik yang dibangkitkan adalah jumlah listrik yang dibangkitkan oleh seluruh mesin pembangkit listrik dan dinyatakan dalam satuan dasar Watt hours.</p> | <p>2. <i>Electricity generated is the amount of electricity generated by all power plant engine in Watt hours standard unit.</i></p> |
| <p>3. Jumlah listrik/gas/air bersih yang terjual/didistribusikan adalah banyaknya listrik/gas/air bersih yang disalurkan kepada para pelanggan.</p> | <p>3. <i>Sold/distributed electricity/gas/ cleaned water is total electricity/gas/ cleaned water distributed to customers.</i></p> |
| <p>4. Kapasitas produksi potensial adalah hubungan antara output yang sebenarnya diproduksi dengan peralatan yang terpasang dan potensi output yang dapat diproduksi dengan peralatan terpasang tersebut, jika kapasitas sepenuhnya digunakan.</p> | <p>4. <i>Potential capacity production is relationship between output that is actually produced with the installed equipment, and the potential output which could be produced with it, if capacity was fully used.</i></p> |
| <p>5. Volume air bersih yang disalurkan adalah banyaknya air bersih yang disalurkan oleh perusahaan air bersih (dalam satuan m3). Semakin besar volume air bersih yang disalurkan maka semakin terpenuhi kebutuhan konsumen akan air bersih.</p> | <p>5. <i>Volume of water distributed is the amount of water that can be distributed by the water company (in units of m3). The greater the volume of water distributed it will be increasingly fulfilled the needs of consumers for clean water.</i></p> |

ULASAN

Pada tahun 2021, PT. PLN (Persero) Unit pelaksana Pelayanan Pelanggan Klaten menghasilkan daya listrik terpasang sebesar 530.249.592 KVA. Listrik yang diproduksi sebesar 890.005.314 KWh dan listrik yang terjual 835.735.212 KWh. Sementara itu, listrik yang dipakai sendiri sebesar 2.135.071 KWh, dan listrik yang susut sebesar 61.516.515 KWh. Jumlah pelanggan listrik pada tahun 2021 sebesar 447.772, pelanggan meningkat 12.479 dari tahun 2020.

Pada tahun 2021, pelanggan PDAM Kabupaten Klaten sebanyak 46.966 dengan jumlah air yang disalurkan sebesar 9.741.320 m³.

Pada tahun 2021, Kabupaten Klaten memiliki 75 industri rumah tangga dan kecil dengan tenaga kerja sebanyak 4.400. Sementara untuk industri besar dan sedang sebanyak 4.946 dengan tenaga kerja sebanyak 12.998 pekerja.

DESCRIPTION

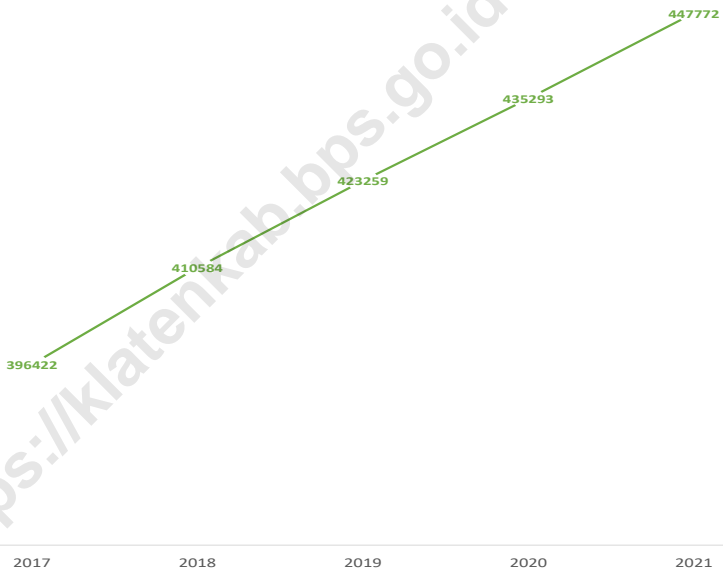
In 2021, PT. PLN (Persero) Customer Service Implementation Unit of Klaten Area will generate installed electrical power of 530,249,592 KVA. The electricity produced is 890,005,314 KWh and the electricity sold is 835,735,212 KWh. Meanwhile, the electricity used alone is 2,135,071 KWh, and the electricity that is lost is 61,516,515KWh. The number of electricity customers in 2021 was 435,293 customers, an increase of 12,479 from 2020.

In 2021, there are 46,966 customers of Local Water Company of Klaten Regency with the amount of water distributed of 9,741,320 m³.

In 2021, Klaten Regency has 75 home and small industries with a workforce of 4,400. Meanwhile, for large and medium industries there are 4,946 with a workforce of 12,998 workers.

Gambar 6.1
Figures

**Jumlah Pelanggan Listrik di Kabupaten Klaten, 2017–2021,
2022**
**Number of Electricity Customers in Klaten Regency, 2017–
2021**



Sumber/Source : PT. PLN (Persero) Unit Pelaksana Pelayanan Pelanggan Klaten/PT. PLN (Persero) Customer Service Implementation Unit of Klaten Area

6.1 ENERGI ENERGY

Tabel 6.1.1 Daya Terpasang, Produksi, dan Distribusi Listrik PT. PLN (Persero) pada Cabang/Ranting PLN Menurut Unit Layanan Pelanggan di Kabupaten Klaten, 2021
Installed Electricity Power, Production, and Distribution of PT. PLN (Persero) at PLN Customer Service Unit by Customer Service Unit in Klaten Regency, 2021

Unit Pelayanan Langgan Customer Service Unit	Daya Terpasang Installed Electricity Power (KVA)	Produksi Listrik Electricity Production (KWh)	Listrik Terjual Electricity Sold (KWh)	Dipakai Sendiri Own Used (KWh)	Susut/Hilang Shrinkage/Lost (KWh)
(1)	(2)	(3)	(4)	(5)	(6)
Klaten	208 117 390	341 879 329	318 137 595	802 110	26 910 333
Tulung	94 442 142	185 554 480	171 742 274	383 989	14 796 582
Pedan	160 515 790	255 258 609	242 875 703	676 512	14 569 223
Delanggu	67 174 270	107 312 896	102 979 639	272 460	5 240 377
Kabupaten Klaten	530 249 592	890 005 314	835 735 212	2 135 071	61 516 515

Sumber/Source: PT. PLN (Persero) Unit Pelaksana Pelayanan Pelanggan Klaten/PT. PLN (Persero) Customer Service Implementation Unit of Klaten Area

Tabel
Table 6.1.2**Jumlah Pelanggan Listrik Menurut Unit Layanan
Pelanggan di Kabupaten Klaten, 2017–2021**
*Number of Electricity Customers by Customer Service Unit in
Klaten Regency, 2017–2021*

Unit Layanan Pelanggan Customer Service Unit	2017	2018	2019	2020	2021
(1)	(2)	(3)	(4)	(5)	(6)
Klaten	141 719	147 177	151 935	156 425	160 943
Tulung	86 383	89 206	91 881	94 280	97 049
Pedan	111 092	115 156	118 749	122 312	125 784
Delanggu	57 228	59 045	60 694	62 276	63 996
Kabupaten Klaten	396 422	410 584	423 259	435 293	447 772

Sumber/Source: PT. PLN (Persero) Unit Pelaksana Pelayanan Pelanggan Klaten/PT. PLN (Persero) Customer Service Implementation Unit of Klaten Area

Tabel
Table 6.1.3**Jumlah Pelanggan dan Air yang Disalurkan Menurut
Kecamatan di Kabupaten Klaten, 2021**
**Number of Customers and Distributed Water by Subdistrict
in Klaten Regency, 2021**

Kecamatan Subdistrict	Pelanggan Number of Customers	Air Disalurkan Distributed Water (m ³)	Nilai Value (000 Rp)
(1)	(2)	(3)	(4)
01 Prambanan	1 137	264 727	1 374 110 300
02 Gantiwarno	156	28 699	111 054 350
03 Wedi	2 332	425 074	1 737 594 084
04 Bayat	61	11 119	45 451 646
05 Cawas	6 600	1 054 251	4 395 135 327
06 Trucuk	930	148 553	619 314 523
07 Kalikotes	1 588	364 254	1 877 326 445
08 Kebonarum	-	-	-
09 Jogonalan	19	3 463	14 157 070
10 Manisrenggo	53	11 680	45 715 649
11 Karangnongko	644	126 181	506 245 582
12 Ngawen	53	10 385	41 663 068
13 Ceper	2 940	744 628	3 261 782 300
14 Pedan	359	77 987	378 954 500
15 Karangdowo	-	-	-
16 Juwiring	-	-	-
17 Wonosari	-	-	-
18 Delanggu	3 523	675 859	3 049 202 000
19 Polanharjo	2 305	424 631	1 665 810 750
20 Karanganom	3 392	648 993	2 607 949 300
21 Tulung	424	85 084	342 146 050
22 Jatinom	355	44 850	202 797 750
23 Kemalang	2 052	452 220	1 769 971 901
24 Klaten Selatan	4 841	1 110 423	5 723 008 388
25 Klaten Tengah	8 847	2 029 315	10 458 883 539
26 Klaten Utara	4 355	998 945	5 148 461 378
Kabupaten Klaten	46 966	9 741 320	45 376 735 900

Sumber/Source: PDAM Kabupaten Klaten/Local Water Company of Klaten Regency

6.2 INDUSTRI INDUSTRY

Tabel 6.2.1 **Banyaknya Perusahaan dan Tenaga Kerja Industri Rumah Tangga dan Kecil Menurut Kecamatan di Kabupaten Klaten, 2021**
Company and Worker of Home Industry and Small Industry by Subdistrict in Klaten Regency, 2021

Kecamatan/Subdistrict (1)	Perusahaan Company		Tenaga Kerja Labor	
	2020 (2)	2021 (3)	2020 (4)	2021 (5)
01 Prambanan	646	1	669	87
02 Gantiwarno	807	-	891	-
03 Wedi	1 569	-	1 210	-
04 Bayat	1 427	-	1 219	-
05 Cawas	1 521	6	1 360	510
06 Trucuk	2 451	7	2 345	310
07 Kalikotes	945	-	1 123	-
08 Kebonarum	695	-	799	-
09 Jogonalan	1 799	1	1 423	70
10 Manisrenggo	1 139	1	1 254	89
11 Karangnongko	689	-	825	-
12 Ngawen	1 516	7	2 088	296
13 Ceper	2 494	8	4 398	800
14 Pedan	991	3	1 198	310
15 Karangdowo	943	-	1 268	-
16 Juwiring	1 692	25	2 560	1 234
17 Wonosari	1 519	1	2 749	30
18 Delanggu	757	1	1 171	50
19 Polanharjo	1 070	1	1 289	76
20 Karanganom	1 426	2	1 998	80
21 Tulung	616	2	650	110
22 Jatinom	768	-	923	-
23 Kemalang	827	1	997	20
24 Klaten Selatan	1 529	1	1 560	70
25 Klaten Tengah	1 364	1	1 446	50
26 Klaten Utara	1 021	6	1 307	208
Kabupaten Klaten	32 221	75	38 720	4 400

Sumber/Source: Dinas Perindustrian dan Tenaga Kerja Kabupaten Klaten/Industry and Workers Affairs of Klaten Regency

Tabel
Table 6.2.2**Banyaknya Perusahaan dan Tenaga Kerja Industri Besar dan Sedang Menurut Kecamatan di Kabupaten Klaten, 2021**
Company and Worker of Home Industry and Small Industry by Sub District in Klaten Regency, 2021

Kecamatan/Subdistrict (1)	Perusahaan Company		Tenaga Kerja Labor	
	2020 (2)	2021 (3)	2020 (4)	2021 (5)
01 Prambanan	67	93	4 007	125
02 Gantiwarno	80	265	2 345	610
03 Wedi	157	58	4 291	141
04 Bayat	142	129	4 230	462
05 Cawas	151	111	4 753	390
06 Trucuk	242	212	8 243	953
07 Kalikotes	94	145	3 959	402
08 Kebonarum	69	46	2 743	92
09 Jogonalan	178	259	4 950	329
10 Manisrenggo	113	186	3 035	264
11 Karangnongko	68	65	2 018	127
12 Ngawen	150	338	7 381	1 024
13 Ceper	253	94	15 590	400
14 Pedan	100	90	2 800	272
15 Karangdowo	94	197	4 510	171
16 Juwiring	168	304	8 979	1 725
17 Wonosari	150	85	9 648	356
18 Delanggu	76	66	4 152	153
19 Polanharjo	105	221	4 509	339
20 Karanganom	142	382	6 721	867
21 Tulung	61	121	2 128	336
22 Jatinom	76	168	2 039	252
23 Kemalang	82	317	2 116	709
24 Klaten Selatan	151	155	5 505	257
25 Klaten Tengah	137	237	4 258	397
26 Klaten Utara	101	602	4 559	1 845
Kabupaten Klaten	3 207	4 946	129 469	12 998

Sumber/Source: Dinas Perindustrian dan Tenaga Kerja Kabupaten Klaten/Industry and Workers Affairs of Klaten Regency

BAB
Chapter

7

PARIWISATA
Tourism

**WISATAWAN
NUSANTARA**

Domestic Tourists

1.632.085

**WISATAWAN
MANCANEGERA**

Foreign Tourists

463

2 0 2 1

Sumber: Kabupaten Klaten Dalam Angka 2022
Source: Klaten Regency in Figures 2022

PENJELASAN TEKNIS**TECHNICAL NOTES**

1. Usaha Penyedia Akomodasi adalah usaha yang menyediakan akomodasi untuk pengunjung dan pelancong lainnya. Usaha penyediaan akomodasi ini dapat berupa penyediaan fasilitas akomodasi saja atau fasilitas akomodasi yang disertai dengan fasilitas makanan dan minuman. Termasuk penyediaan akomodasi dengan furnitur, lengkap dengan dapur, dengan atau tanpa jasa pramuwisma dan sering kali termasuk beberapa tambahan jasa dan fasilitas seperti parkir, binatu, kolam renang, ruang olah raga, fasilitas rekreasi, dan ruang rapat.
 2. Usaha Hotel adalah usaha penyediaan akomodasi berupa kamar-kamar di dalam suatu bangunan, yang dapat dilengkapi dengan jasa pelayanan makan dan minum, kegiatan hiburan dan/atau fasilitas lainnya secara harian dengan tujuan memperoleh keuntungan.
 3. Hotel Bintang adalah usaha penyediaan akomodasi jangka pendek yang memenuhi ketentuan sebagai hotel bintang dan ditetapkan oleh instansi khusus yang membinanya. Dalam Permen Parekraf RI no. PM.53/HM.001/ MPEK/2013, disebutkan bahwa standar usaha hotel
1. *An accommodation provider business is a business that provides accommodation for visitors and other travelers. The business of providing this accommodation can be in the form of providing accommodation facilities only or accommodation facilities accompanied by food and beverage facilities. This includes the provision of furnished accommodations, complete with kitchens, with or without maid service and often includes some additional services and facilities such as parking, laundry, swimming pools, sports rooms, recreational facilities, and meeting rooms.*
 2. *Hotel Business is a business providing accommodation in the form of rooms in a building, which can be equipped with food and drink services, entertainment activities and / or other facilities on a daily basis with the aim of making a profit.*
 3. *Star Hotel is an effort to provide short-term accommodation that meets the requirements as a star hotel and is determined by a special agency that manages it. In the RI Parekraf Regulation no. PM.53 / HM.001 / MPEK / 2013, stated that hotel business standards include: Hotel Business Product Aspects,*

meliputi: Aspek Produk Usaha Hotel, Aspek Pelayanan Usaha Hotel, dan Aspek Pengelolaan.

Hotel Business Service Aspects, and Management Aspects.

4. Hotel Non Bintang dapat disebut juga sebagai hotel melati. Kelompok ini mencakup usaha penyediaan jasa layanan penginapan bagi umum yang dikelola secara komersial dengan menggunakan sebagian atau seluruh bagian bangunan yang telah memenuhi ketentuan sebagai hotel melati yang ditetapkan dalam surat keputusan instansi yang membinanya.
4. *Non star hotels can also be referred to as jasmine hotels. This group includes the business of providing lodging services for the public which are managed commercially by using part or all of the building parts that have met the requirements as jasmine hotels as stipulated in a decree from the agency managing it.*

ULASAN

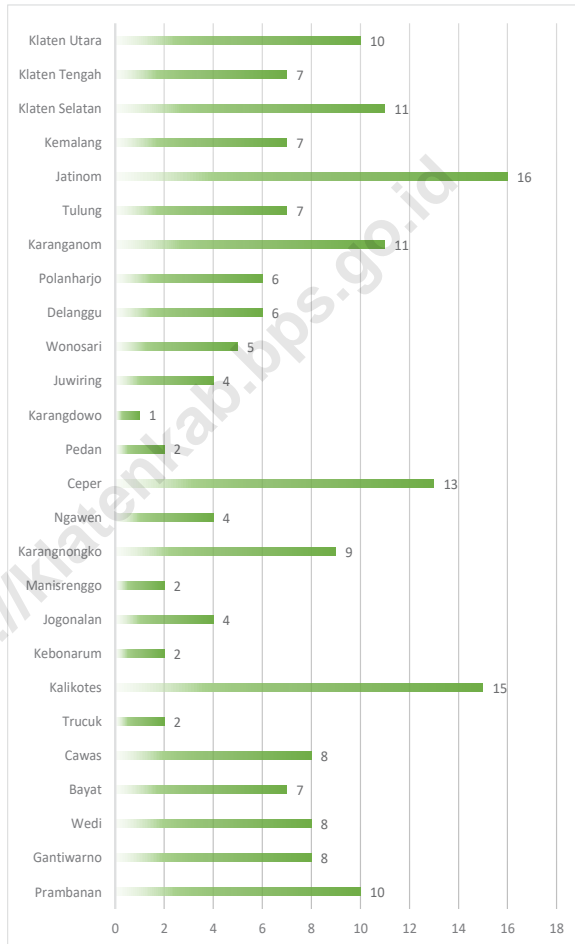
Pada tahun 2021, Kabupaten Klaten mempunyai rumah makan/restoran sebanyak 185, jumlah ini mengalami kenaikan jika dibandingkan tahun 2020 yang berjumlah 84. Kabupaten Klaten mempunyai obyek wisata sebanyak 116, dengan didominasi jenis obyek wisata kolam renang, pemandian dengan jumlah 98. Sementara wisatawan tahun 2021 berjumlah 1.632.548 pengunjung mengalami kenaikan jika dibandingkan tahun 2020 yang sebanyak 1.421.366 pengunjung. Untuk PAD dari obyek wisata, pada tahun 2021 Kabupaten Klaten mempunyai target Rp 565.600.000,00 dengan realisasi Rp 764.315.000,00, secara persentase realisasi tahun 2021 meningkat dibandingkan tahun 2020.

DESCRIPTION

In 2021, Klaten Regency has 185 restaurants, this number has increased compared to 2020 which amounted to 84. Klaten Regency has 116 tourism objects, dominated by types of swimming pools and baths with a total of 98. In 2021 amounted to 1,632,548 visitors, a increased compared to 2020 which amounted to 1,421,366 visitors. For PAD from tourism objects, in 2021 Klaten Regency has a target of IDR 565,600,000.00 with a realization of IDR 764,315,000.00, which percentage increased.

Gambar 7.1
Figures

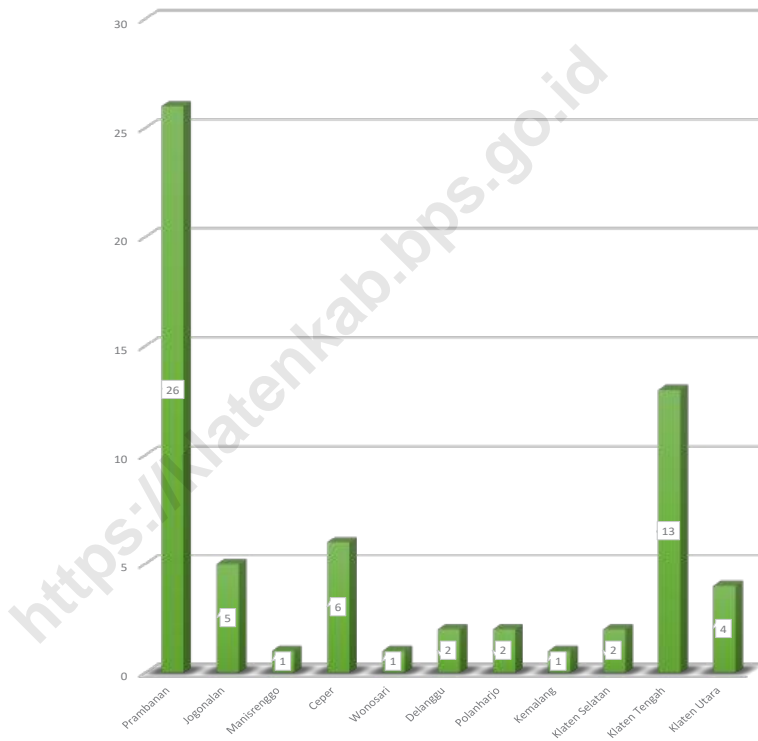
Jumlah Rumah Makan/Restoran di Kabupaten Klaten, 2021
Number of Restaurants in Klaten Regency, 2021



Sumber/Source : Dinas Kebudayaan, Pemuda dan Olahraga, dan Pariwisata Kabupaten Klaten/Culture, Youth and Sports, and Touris Affaris of Klaten Regency

Gambar 7.2
Figures

Distribusi Hotel Menurut Kecamatan di Kabupaten Klaten, 2021
Distribution Hotel by Subdistrict in Klaten Regency, 2021



Sumber/Source : BPS Kabupaten Klaten/BPS-Statistics of Klaten Regency

Tabel
Table 7.1**Jumlah Rumah Makan/Restoran Menurut Kecamatan di
Kabupaten Klaten, 2018–2021**
**Number of Restaurants by Subdistrict in Klaten Regency,
2018–2021**

Kecamatan Subdistrict	2018	2019	2020	2021
(1)	(2)	(3)	(4)	(5)
01 Prambanan	5	19	6	10
02 Gantiwarno	-	-	-	8
03 Wedi	-	1	6	8
04 Bayat	-	-	-	7
05 Cawas	-	-	-	8
06 Trucuk	-	-	-	2
07 Kalikotes	1	-	-	15
08 Kebonarum	-	-	-	2
09 Jogonalan	3	3	0	4
10 Manisrenggo	-	-	2	2
11 Karangnongko	-	-	-	9
12 Ngawen	-	-	-	4
13 Ceper	9	7	12	13
14 Pedan	-	-	-	2
15 Karangdowo	-	-	-	1
16 Juwiring	-	-	-	4
17 Wonosari	2	-	-	5
18 Delanggu	3	11	-	6
19 Polanharjo	1	4	6	6
20 Karanganom	-	-	-	11
21 Tulung	-	-	-	7
22 Jatinom	-	-	-	16
23 Kemalang	-	-	-	7
24 Klaten Selatan	6	15	11	11
25 Klaten Tengah	18	21	13	7
26 Klaten Utara	3	10	19	10
Kabupaten Klaten	51	91	84	185

Sumber/Source: Dinas Kebudayaan, Kepemudaan dan Olahraga, dan Pariwisata Kabupaten Klaten/Culture, Youth and Sports, and Touris Affaris of Klaten Regency

Tabel
Table 7.2

**Obyek Wisata Menurut Kecamatan dan Jenisnya di
Kabupaten Klaten, 2021**
Tourism by Subdistrict and Type in Klaten Regency, 2021

Kecamatan Subdistrict	Kolam Renang, Pemandangan Swimming Pool, Fish Hook	Candi Purbakala Temple	Makam Holy Grave	Pemandangan Alam Landscape	Museum Museum	Lainnya Others
(1)	(2)	(3)	(4)	(5)	(6)	(7)
01 Prambanan	1	7	-	-	1	-
02 Gantiwarno	-	-	-	-	-	-
03 Wedi	-	-	1	-	-	1
04 Bayat	23	-	-	2	-	-
05 Cawas	-	-	1	-	-	-
06 Trucuk	-	-	-	-	-	-
07 Kalikotes	-	-	-	-	-	-
08 Kebonarum	2	-	-	-	-	-
09 Jogonalan	-	-	-	-	1	-
10 Manisrenggo	-	-	-	-	-	-
11 Karangnongko	-	1	-	-	-	-
12 Ngawen	-	-	-	-	-	-
13 Ceper	-	-	-	-	-	-
14 Pedan	2	-	-	-	-	-
15 Karangdowo	-	-	-	-	-	-
16 Juwiring	-	-	-	-	-	-
17 Wonosari	-	-	1	-	-	-
18 Delanggu	2	-	-	-	-	-
19 Polanharjo	60	-	-	-	-	-
20 Karanganom	2	-	-	-	-	-
21 Tulung	2	-	-	-	-	-
22 Jatinom	-	-	1	-	-	-
23 Kemalang	-	-	-	1	-	-
24 Klaten Selatan	2	-	-	-	-	-
25 Klaten Tengah	-	-	-	-	-	-
26 Klaten Utara	2	-	-	-	-	-
Kabupaten Klaten	98	8	4	3	2	1

Sumber/Source: Dinas Kebudayaan, Kepemudaan dan Olahraga, dan Pariwisata Kabupaten Klaten/Culture, Youth and Sports, and Touris Affaris of Klaten Regency

Tabel
Table 7.3**Pengunjung Obyek Wisata Menurut Jenisnya di
Kabupaten Klaten, 2016-2021**
**Visitors Tourism Place by Type in Klaten Regency, 2016-
2021**

Tahun Years	Wisatawan Nusantara <i>Domestic Tourists</i>	Wisatawan Mancanegara <i>Foreign Tourists</i>	Jumlah <i>Total</i>
(1)	(2)	(3)	(4)
2016	377 409	372	377 781
2017	2 224 294	190 686	2 414 980
2018	2 483 945	222 273	2 706 218
2019	3 883 024	183 559	4 066 583
2020	1 399 167	22 199	1 421 366
2022	1 632 085	463	1 632 548

Sumber/Source: Dinas Kebudayaan, Pemuda dan Olahraga, dan Pariwisata Kabupaten Klaten/Culture, Youth and Sports, and Tourism Affairs of Klaten Regency

Tabel
Table 7.4**Target dan Realisasi Pendapatan Asli Daerah (PAD) dari Obyek Wisata di Kabupaten Klaten (000 Rp), 2016-2021**
Target and Realization Locally-Generated Revenue from Tourism Site in Klaten Regency (000 Rp), 2016-2021

Tahun Years	Target Target	Realisasi Realization	Persentase (%)
(1)	(2)	(3)	(4)
2016	1 000 550	1 071 794	107,12
2017	1 417 850	1 255 173	88,53
2018	2 295 350	1 214 413	52,91
2019	2 384 200	2 384 397	100,01
2020	971 365	1 051 962	108,30
2021	565 600	764 315	135,13

Sumber/Source: Dinas Kebudayaan, Kepemudaan dan Olahraga, dan Pariwisata Kabupaten Klaten/Culture, Youth and Sports, and Tourism Affairs of Klaten Regency

Tabel
Table 7.5**Distribusi Hotel Menurut Klasifikasi dan Kecamatan di Kabupaten Klaten, 2021**
Distribution Hotel by Classification and Subdistrict in Klaten Regency, 2021

Kecamatan Subdistrict	Hotel Bintang		Hotel Non Bintang	
	2020	2022	2020	2022
(1)	(2)	(3)	(4)	(5)
01 Prambanan	-	-	27	26
02 Gantiwarno	-	-	-	-
03 Wedi	-	-	-	-
04 Bayat	-	-	-	-
05 Cawas	-	-	-	-
06 Trucuk	-	-	-	-
07 Kalikotes	-	-	-	-
08 Kebonarum	-	-	-	-
09 Jogonalan	-	-	6	5
10 Manisrenggo	-	-	-	1
11 Karangnongko	-	-	-	-
12 Ngawen	-	-	-	-
13 Ceper	-	-	6	6
14 Pedan	-	-	-	-
15 Karangdowo	-	-	-	-
16 Juwiring	-	-	-	-
17 Wonosari	-	-	1	1
18 Delanggu	-	-	2	2
19 Polanharjo	-	-	2	2
20 Karanganom	-	-	-	-
21 Tulung	-	-	-	-
22 Jatinom	-	-	-	-
23 Kemalang	-	-	1	1
24 Klaten Selatan	-	-	3	2
25 Klaten Tengah	1	1	10	12
26 Klaten Utara	-	-	3	4
Kabupaten Klaten	1	1	61	62

Sumber/Source: BPS Kabupaten Klaten/BPS-Statistics of Klaten Regency

BAB
Chapter

TRANSPORTASI DAN KOMUNIKASI
Transportation and Communication

8

JUMLAH PENUMPANG KA
train passenger

103.222



JUMLAH BAGASI
baggage
788.887 kg

2 0 2 1

PENJELASAN TEKNIS**TECHNICAL NOTES**

- | | |
|---|--|
| <p>1. Data transportasi dan komunikasi meliputi:</p> <ol style="list-style-type: none"> a. Panjang jalan b. Angkutan darat c. Angkutan laut d. Angkutan udara e. Pos dan telekomunikasi | <p>1. <i>Data on transportations and communications cover:</i></p> <ol style="list-style-type: none"> a. <i>Length of road</i> b. <i>Land transportation</i> c. <i>Sea transportation</i> d. <i>Air transportation</i> e. <i>Post and telecommunication</i> |
| <p>2. Kendaraan bermotor adalah setiap kendaraan yang digerakkan oleh peralatan teknik yang ada pada kendaraan tersebut, biasanya digunakan untuk angkutan orang atau barang di atas jalan raya selain kendaraan yang berjalan di atas rel. Kendaraan bermotor yang dicatat adalah semua jenis kendaraan kecuali kendaraan bermotor TNI/Polri dan Korps Diplomatik.</p> | <p>2. <i>Motor vehicles are any kind of vehicles motorized by machine set up in those vehicles, they are usually used for transporting peoples or goods on roads except vehicles moving along a railway line. The data cover all kinds of motor vehicles except those belong to Indonesia Army Force Indonesian State Police and Diplomatic Corps.</i></p> |
| <p>3. Mobil penumpang adalah setiap kendaraan bermotor yang dilengkapi dengan tempat duduk untuk sebanyak-banyaknya delapan orang, tidak termasuk tempat duduk untuk pengemudi, baik dilengkapi atau tidak dilengkapi bagasi.</p> | <p>3. <i>Passenger cars are any motor vehicles with no more than eight seats, excluding seat for driver, it can be with or without hoot.</i></p> |
| <p>4. Mobil bus adalah setiap kendaraan bermotor yang dilengkapi dengan tempat duduk untuk lebih dari delapan orang, tidak termasuk tempat duduk untuk pengemudi, baik dilengkapi atau tidak dilengkapi bagasi.</p> | <p>4. <i>Buses are large passenger cars having seats for more than eight passengers, excluding seat for driver, it can be with or without hoot.</i></p> |

5. Mobil truk adalah setiap kendaraan bermotor yang digunakan untuk angkutan barang, selain mobil penumpang, mobil bus, dan kendaraan bermotor roda dua.
 6. Data panjang jalan negara dan jalan provinsi bersumber dari Kementerian Pekerjaan Umum dan Perumahan Rakyat. Sedangkan jalan kabupaten/kota bersumber dari Dinas Pekerjaan Umum Kabupaten/Kota, diolah dari daftar PJ-II/5.
 7. Kereta api adalah kendaraan dengan tenaga gerak (listrik, diesel atau tenaga uap) yang berjalan sendiri maupun dirangkaikan dengan kendaraan lain, yang akan atau sedang bergerak di atas rel, terdiri dari kereta penumpang dan kereta barang.
5. *Trucks are any motor vehicles used to transport goods excluding passenger cars, buses, and motorcycles.*
 6. *Data on the length of state and provincial roads were taken from the Ministry of Public Works and Housing, while the regency/ city roads data were taken from Regency Public Works Offices, based on PJ-II/5 questionnaire.*
 7. *Train is a coach or a number of coaches joined together, moving along a railway line. It can be passenger train or freight train.*

ULASAN**DESCRIPTION**

Pada tahun 2020 panjang jalan di Kabupaten Klaten 783,89 km dengan jenis permukaan didominasi aspal dengan panjang 682,8. Sementara untuk kondisi jalan, lebih dari setengahnya sudah baik, tepatnya 515,23 km.

Untuk jumlah sarana angkutan (umum dan pribadi), pada tahun 2021 Kabupaten Klaten memiliki 7.279 dengan didominasi mobil barang yang berjumlah 6.829. Jumlah sarana angkutan tahun 2021 mengalami penurunan jika dibandingkan tahun 2020 yang sebanyak 8.567, yang juga mengalami penurunan dari tahun ke tahun.

Kendaraan bermotor wajib uji pada tahun 2021 sebanyak 8.600 dengan kendaraan tidak umum sebanyak 7.476 dan kendaraan umum sebanyak 1.124, dengan pendapatan pengujian sebesar Rp 762.721.310.000,00.

Jumlah muatan penumpang kereta api di Kabupaten Klaten di tahun 2021 sebanyak 103.222 penumpang dengan muatan bagasi sebanyak 788.887 kg.

Jumlah kantor pos cabang di Kabupaten Klaten sebanyak 25 bertambah 2 dibandingkan tahun 2020.

In 2020 the length of roads in Klaten Regency is 783.89 km with the type of surface dominated by asphalt with a length of 682.8. As for road conditions, more than half of them are good, 515.23 km to be exact.

For the number of transportation facilities (public and private), in 2021 Klaten Regency has 7,279 dominated by goods cars, amounting to 6,829. The number of transportation facilities in 2021 has decreased compared to 2020 which was 8.567, which has also decreased from year to year.

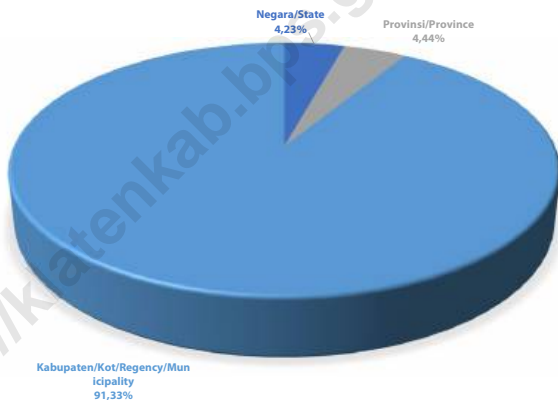
The number of motorized vehicles required to test in 2021 was 8,600 with 7,476 non-public vehicles and 1,124 public vehicles, with a test income of IDR 762,721,310,000.00.

The number of train passenger loads in Klaten Regency in 2021 was 103,222 passengers with a luggage load of 788,887 kg.

The number of branch post offices in Klaten Regency was 25, plus by 2 compared to 2020.

Gambar
Figures 8.1

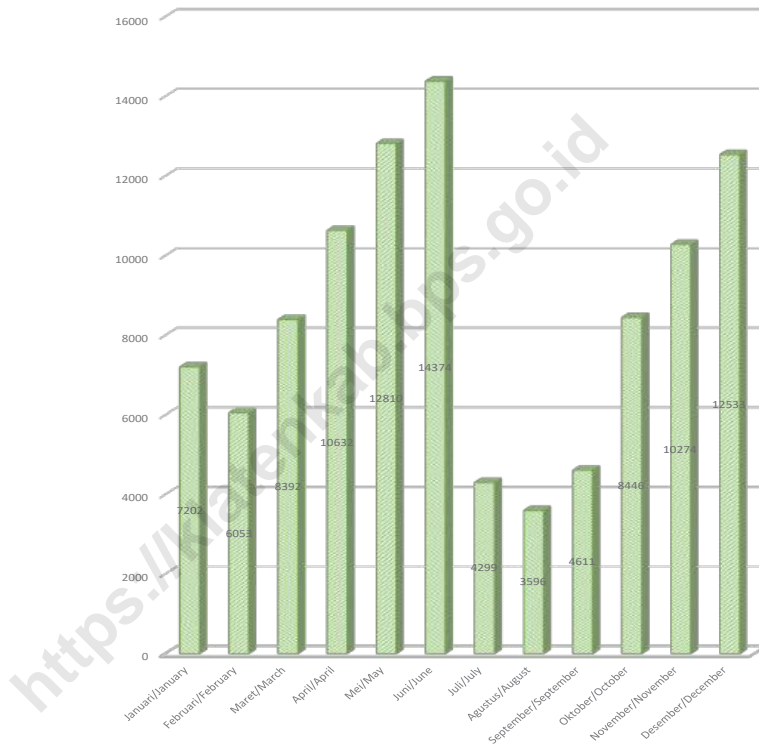
Persentase Panjang Jalan Menurut Tingkat Kewenangan Pemerintahan di Kabupaten Klaten, 2021
Percentage Length of Roads by Level of Government Authority in Klaten Regency, 2021



Sumber/Source : Jalan negara - Balai Pelaksana Teknis Bina Marga di Magelang/State - Bina Marga Technical Implementation Center in Magelang
Jalan Provinsi - Balai Pelaksana Teknis Bina Marga Wilayah Surakarta/Province - Surakarta Regional Highways Technical Implementation Center
Jalan Kabupaten - Dinas Pekerjaan Umum Kabupaten Klaten/Public Works Service of Klaten Regency

Gambar 8.2
Figures

Jumlah Penumpang Kereta Api Menurut Bulan di Kabupaten Klaten, 2021
Number of Passenger Trains by Month in Klaten Regency, 2021



Sumber/Source : PT. KAI Kabupaten Klaten/PT. KAI of Klaten Regency

8.1 TRANSPORTASI TRANSPORTATION

Tabel 8.1.1 Panjang Jalan¹ Menurut Tingkat Kewenangan Pemerintahan di Kabupaten Klaten (km), 2019–2021
Table 8.1.1 Length of Roads¹ by Level of Government Authority in Klaten Regency (km), 2019–2021

Tingkat Kewenangan Pemerintahan Level of Government Authority	2019	2020	2021
(1)	(2)	(3)	(4)
Negara ² /State ²	33,17	33,17	33,17 (2020)
Provinsi/Province	34,83	34,83	34,83 (2020)
Kabupaten/Kota Regency/Municipality	769,63	715,89	715,89
Jumlah/Total	837,63	783,89	783,89 (2020)

Catatan/Note: ¹ Data tidak termasuk panjang jalan tol/Excluding toll road

² Berdasarkan Keputusan Menteri Pekerjaan Umum dan Perumahan Rakyat No. 248/KPTS/M/2015/Based on Public Work and Public Housing Ministerial Decree No. 248/KPTS/M/2015

Sumber/Source: Jalan negara - Balai Pelaksana Teknis Bina Marga di Magelang/State - Bina Marga Technical Implementation Center in Magelang

Jalan Provinsi - Balai Pelaksana Teknis Bina Marga Wilayah Surakarta/Province - Surakarta Regional Highways Technical Implementation Center

Jalan Kabupaten - Dinas Pekerjaan Umum Kabupaten Klaten/Public Works Service of Klaten Regency

Tabel 8.1.2 Panjang Jalan Menurut Jenis Permukaan Jalan di Kabupaten Klaten (km), 2019–2021
Length of Roads by Type of Road Surface in Klaten Regency (km), 2019–2021

Jenis Permukaan Jalan <i>Type of Road Surface</i>	2019	2020	2021
(1)	(2)	(3)	(4)
Aspal/ <i>Paved</i>	835.53	682.80	682.80 (2020)
Kerikil/ <i>Gravel</i>	2.10	-	-
Tanah/ <i>Soil</i>	-	-	-
Lainnya/ <i>Others</i>	-	101.09	101.09 (2020)
Jumlah/<i>Total</i>	837.63	783,89	783,89 (2020)

Sumber/*Source*: Jalan negara - Balai Pelaksana Teknis Bina Marga di Magelang/*State - Bina Marga Technical Implementation Center in Magelang*
 Jalan Provinsi - Balai Pelaksana Teknis Bina Marga Wilayah Surakarta/*Province - Surakarta Regional Highways Technical Implementation Center*
 Dinas Pekerjaan Umum Kabupaten Klaten/*Public Works Service of Klaten Regency*

Tabel 8.1.3 Panjang Jalan Menurut Kondisi Jalan di Kabupaten Klaten (km), 2019–2021
Table 8.1.3 Length of Roads by Condition of Roads in Klaten Regency (km), 2019–2021

Kondisi Jalan Condition of Roads	2019	2020	2021
(1)	(2)	(3)	(4)
Baik/Good	574.23	515,23	515,23 (2020)
Sedang/Moderate	155.80	196.86	196.86 (2020)
Rusak/Damage	52,04	58,95	58,95 (2020)
Rusak Berat/Severely Damage	55,56	11,55	11,55 (2020)
Jumlah/Total	837.63	715,89	715,89 (2020)

Sumber/Source: Jalan negara - Balai Pelaksana Teknis Bina Marga di Magelang/State - Bina Marga Technical Implementation Center in Magelang
 Jalan Provinsi - Balai Pelaksana Teknis Bina Marga Wilayah Surakarta/Province - Surakarta Regional Highways Technical Implementation Center
 Jalan Kabupaten - Dinas Pekerjaan Umum Kabupaten Klaten/Public Works Service of Klaten Regency

Tabel 8.1.4 Jumlah Sarana Angkutan (Umum dan Pribadi) di Kabupaten Klaten, 2017-2021
Number of Transportation (General and Private) in Klaten Regency, 2017-2021

Jenis Kendaraan <i>Types of Transportation</i>	2017	2018	2019	2020	2021
(1)	(2)	(3)	(4)	(5)	(6)
Mobil Barang/ <i>Car Goods</i>	9 622	8 878	8 591	8 072	6 829
Mobil Bus/ <i>Bus</i>	-	495	525	488	433
Umum/ <i>Public</i>	397	384	408	391	399
Bus Besar/ <i>Big Bus</i>	65	97	80	91	84
Bus Sedang/ <i>Medium Bus</i>	261	248	268	215	230
Bus Kecil/ <i>Small Bus</i>	71	39	52	85	85
Bukan Umum/ <i>Private</i>	105	111	117	97	34
Kendaraan Khusus/ <i>Alat Berat</i> Special Vehicle/ <i>Heavy equipment</i>	6	10	21	7	14
Jumlah/<i>Total</i>	10 130	9 383	9 137	8 567	7 279

Sumber/*Source*: Dinas Perhubungan Kabupaten Klaten/*Transportation Department of Klaten Regency*

Tabel 8.1.5 Kendaraan Bermotor Wajib Uji Menurut Jenisnya di Kabupaten Klaten, 2020-2021
Table *Carriage Machine Due Test by Type in Klaten Regency, 2020-2021*

<i>Bulan Month</i>	2020		2021	
	<i>Tidak Umum Private</i>	<i>Umum General</i>	<i>Tidak Umum Private</i>	<i>Umum General</i>
(1)	(2)	(3)	(4)	(5)
1 Bemo/Khusus	-	-	-	-
2 Opelet/Colt	-	-	-	-
3 Sedan	-	-	-	-
4 Bus	97	391	98	392
5 truck	1 754	552	1 736	573
6 Pick Up	5 529	22	5 551	24
7 Tangki	7	18	6	18
8 Bestel	2	-	2	-
9 Mobil Jenazah	2	-	2	-
10 Ambulance	4	-	4	-
11 Kereta Gandeng	2	2	2	2
Tempelan	8	1	9	1
12 Traktor	7	12	7	12
13 Sumbu III Truck	24	73	44	80
Tangki	23	25	6	18
14 Mobil Pemadam Kebakaran	-	-	-	-
15 Lainnya	9	3	9	4
Kabupaten Klaten	7 468	1 099	7 476	1 124

Sumber/Source: Dinas Perhubungan Kabupaten Klaten/Transportation Department of Klaten Regency

Tabel
Table 8.1.6

Kendaraan Bermotor Yang Diuji Menurut Bulan dan jenisnya di Kabupaten Klaten, 2021
Carriage Machine Who Test by Month and Type in Klaten Regency, 2021

<i>Bulan</i> <i>Month</i>	<i>Bus</i> <i>Bus</i>		<i>Truk</i> <i>Truck</i>		<i>Lainnya</i> <i>Others</i>	
	<i>Tidak Umum</i> <i>Private</i>	<i>Umum</i> <i>General</i>	<i>Tidak Umum</i> <i>Private</i>	<i>Umum</i> <i>General</i>	<i>Tidak Umum</i> <i>Private</i>	<i>Umum</i> <i>General</i>
(1)	(2)	(3)	(4)	(5)	(6)	(7)
Januari/January	35	18	359	9	901	6
Februari/February	28	13	255	15	663	2
Maret/March	31	14	256	31	640	7
April/April	41	29	327	27	859	4
Mei/May	27	19	218	8	538	2
Juni/June	32	17	298	8	610	4
Juli/July	36	24	354	22	933	4
Agustus/August	17	15	307	14	726	2
September/September	30	19	201	36	415	9
Oktober/October	43	33	374	20	486	17
November/November	34	34	386	19	403	2
Desember/December	27	18	274	22	634	10
Kabupaten Klaten	381	253	3 609	231	7 808	69

Sumber/Source: Dinas Perhubungan Kabupaten Klaten/Transportation Department of Klaten Regency

Tabel 8.1.7 Pendapatan Pengujian dan Izin Trayek per Bulan di Kabupaten Klaten, 2022
Income From Trial and Designated Route For Publics Transportation Licence by Month, 2022

<i>Bulan Month</i>	<i>Pengujian (Rp) Trial</i>	<i>Izin Trayek (Rp) Designated Route</i>
(1)	(2)	(3)
Januari/January	45 958 900	-
Februari/February	33 946 580	-
Maret/March	34 238 560	-
April/April	44 521 520	-
Mei/May	28 590 400	-
Juni/June	34 263 280	-
Juli/July	32 127 400	-
Agustus/August	100 327 470	-
September/September	117 545 000	-
Oktober/October	114 210 900	-
November/November	86 603 800	-
Desember/December	90 387 500	-
Kabupaten Klaten	762 721 310 000	-

Sumber/Source: Dinas Perhubungan Kabupaten Klaten/Transportation Department of Klaten Regency

Tabel
Table 8.1.8

Lalu Lintas Kendaraan Penumpang Umum Menurut Bulan dan Jenisnya di Kabupaten Klaten, 2021
Traffics of Carriage Publics by Month and Type in Klaten Regency, 2021

Bulan Month	Bus Bumel/Pedesaan Economics Bus Carriage		Colt/Non Bus Colt/Non Bus	
	Masuk/In	Keluar/Out	Masuk/In	Keluar/Out
(1)	(2)	(3)		
Januari/January	281	281	613	613
Februari/February	303	303	587	587
Maret/March	375	375	714	714
April/April	349	349	895	895
Mei/May	259	259	880	880
Juni/June	374	374	896	896
Juli/July	234	234	822	822
Agustus/August	307	307	721	721
September/September	359	359	888	888
Oktober/October	382	382	873	873
November/November	375	375	706	706
Desember/December	-	-	-	-
Kabupaten Klaten	3 598	3 598	8 595	8 606

Sumber/Source: Dinas Perhubungan Kabupaten Klaten/Transportation Department of Klaten Regency

Tabel 8.1.9 Jumlah Muatan Kereta Api Menurut Bulan dan Jenisnya di Kabupaten Klaten, 2021
Table *Number of Usage Trains by Month and Type in Klaten Regency, 2021*

<i>Bulan Month</i>	<i>Penumpang Passanger</i>	<i>Bagasi (kg) Baggage (kg)</i>
(1)	(2)	(3)
Januari/January	7 202	98 293
Februari/February	6 053	54 143
Maret/March	8 392	61 348
April/April	10 632	63 082
Mei/May	12 810	68 332
Juni/June	14 374	85 835
Juli/July	4 299	61 906
Agustus/August	3 596	61 901
September/September	4 611	57 613
Oktober/October	8 446	63 015
November/November	10 274	61 537
Desember/December	12 533	51 882
Kabupaten Klaten	103 222	788 887

Sumber/Source: PT. KAI Kabupaten Klaten/PT. KAI of Klaten Regency

8.2 KOMUNIKASI COMMUNICATION

Tabel 8.2.1 Jumlah Kantor Pos Cabang Menurut Kecamatan di Kabupaten Klaten, 2018–2021
Number of Post Offices Branch by Subdistrict in Klaten Regency, 2018–2021

Kecamatan Subdistrict	2018	2019	2020	2021
(1)	(2)	(3)	(4)	(5)
01 Prambanan	1	1	1	1
02 Gantiwarno	1	1	1	1
03 Wedi	1	1	1	1
04 Bayat	1	1	1	1
05 Cawas	1	1	1	1
06 Trucuk	1	1	1	1
07 Kalikotes	1	1	-	1
08 Kebonarum	1	1	1	1
09 Jogonalan	1	1	1	1
10 Manisrenggo	1	1	1	1
11 Karangnongko	1	1	1	1
12 Ngawen	1	1	1	1
13 Ceper	1	1	1	1
14 Pedan	1	1	1	1
15 Karangdowo	1	1	1	1
16 Juwiring	1	1	1	1
17 Wonosari	1	1	1	1
18 Delanggu	1	1	1	1
19 Polanharjo	1	1	1	1
20 Karanganom	1	1	1	1
21 Tulung	1	1	1	1
22 Jatinom	1	1	1	1
23 Kemalang	1	1	-	1
24 Klaten Selatan	1	1	1	1
25 Klaten Tengah	-	-	-	-
26 Klaten Utara	1	1	1	1
Kabupaten Klaten	25	25	23	25

Catatan/Note: Kantor Pos Cabang Kalikotes dan Kemalang tidak ada layanan sejak Juli 2020/*Kalikotes and Kemalang Post Offices have no service since July 2020*

Kantor Pos Kecamatan Klaten Tengah merupakan kantor Pos Pemeriksa/ *The Klaten Tengah Subdistrict Post Office is the Inspection Post Office*

Sumber/Source: PT POS Indonesia (Persero) Kabupaten Klaten/Post Company Service Indonesia of Klaten Regency

BAB
Chapter

9

PERBANKAN, KOPERASI DAN HARGA HARGA

Banking, Cooperative, and Prices

KOPKAR
32

KOPERASI
Coopertative
898

KOPPAS
14

KUD
34

KPRI
137

LAINNYA
Other
681

2 0 2 1

Sumber: Kabupaten Klaten Dalam Angka 2022
Source: Klaten Regency in Figures 2022

PENJELASAN TEKNIS

1. Data perkoperasian bersumber dari Dinas Perdagangan, Koperasi, dan Usaha Kecil dan Menengah Kabupaten Klaten.
2. Koperasi adalah badan usaha yang beranggotakan orang seorang atau badan hukum koperasi dengan melandaskan kegiatannya berdasarkan prinsip koperasi sekaligus sebagai gerakan ekonomi rakyat yang berdasar atas asas kekeluargaan.

TECHNICAL NOTES

1. *Data for cooperatives are generated from Trade, Cooperative, and Small and Medium Effort Affairs of Klaten Regency.*
2. *Cooperative is an establishment that its members are people or establishments with legal status of cooperative and its activities based on people economic movement.*

<https://klatenkab.bps.go.id>

ULASAN

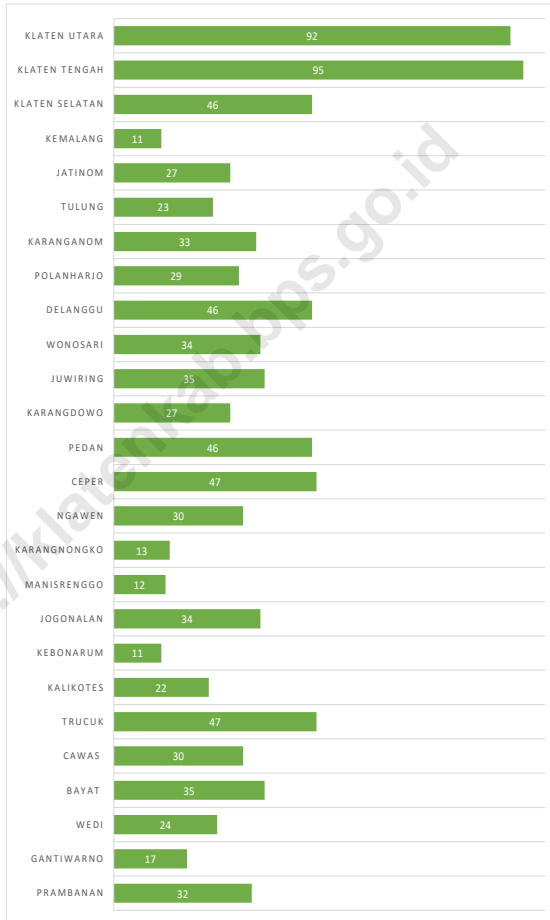
Jumlah koperasi aktif di Kabupaten Klaten pada tahun 2021 sebanyak 494 mengalami penurunan 223 koperasi dibandingkan pada tahun 2020 yang berjumlah 717 koperasi. Kecamatan yang mempunyai koperasi aktif paling banyak adalah Kecamatan Klaten Tengah dengan 73 koperasi aktif, dan paling sedikit adalah Kecamatan Kebonarum dan Kecamatan Kalikotes, dengan jumlah 6 koperasi aktif. Sementara untuk jumlah koperasi aktif dan tidak aktif di tahun 2021 sebanyak 898 koperasi.

DESCRIPTION

The number of active cooperatives in Klaten Regency in 2021 was 494, was decrease of 223 cooperatives compared to 2020 which amounted to 717 cooperatives. The subdistricts that have the most active cooperatives are Klaten Tengah Subdistrict with 73 active cooperatives, and the least is Kebonarum Subdistrict, and Kalikotes Subdistrict with 6 active cooperatives. Meanwhile, the number of active and inactive cooperatives in 2021 was 898 cooperatives.

Gambar 9.1
Figures

Jumlah Koperasi Menurut Jenis Koperasi dan Kecamatan di Kabupaten Klaten, 2021
Number of Cooperative by Kind of Cooperative and Subdistrict in Klaten Regency, 2021



Sumber/Source : Dinas Perdagangan, Koperasi, dan Usaha Kecil dan Menengah Kabupaten Klaten/Trade, Cooperative, and Small and Medium Effort Affairs of Klaten Regency

Tabel 9.1 Jumlah Koperasi Aktif Menurut Kecamatan di Kabupaten Klaten, 2018–2021
Table 9.1 Number of Active Cooperative by Subdistrict in Klaten Regency, 2018–2021

Kecamatan Subdistrict	2018	2019	2020	2021
(1)	(2)	(3)	(4)	(5)
01 Prambanan	31	31	31	17
02 Gantiwarno	15	15	15	9
03 Wedi	22	22	22	10
04 Bayat	29	29	29	12
05 Cawas	23	23	23	13
06 Trucuk	35	35	33	20
07 Kalikotes	18	18	18	6
08 Kebonarum	9	9	9	6
09 Jogonalan	26	26	26	12
10 Manisrenggo	9	9	9	10
11 Karangnongko	11	11	11	7
12 Ngawen	23	23	24	11
13 Ceper	37	37	37	28
14 Pedan	36	37	37	30
15 Karangdowo	20	20	20	10
16 Juwiring	21	22	23	15
17 Wonosari	22	22	23	18
18 Delanggu	38	38	39	13
19 Polanharjo	22	22	22	14
20 Karanganom	26	26	28	12
21 Tulung	15	15	15	10
22 Jatinom	24	24	24	20
23 Kemalang	9	9	9	9
24 Klaten Selatan	38	39	41	50
25 Klaten Tengah	71	71	72	73
26 Klaten Utara	77	77	77	59
Kabupaten Klaten	707	710	717	494

Sumber/Source: Dinas Perdagangan, Koperasi, dan Usaha Kecil dan Menengah Kabupaten Klaten/Trade, Cooperative, and Small and Medium Effort Affairs of Klaten Regency

Tabel
Table 9.2**Jumlah Koperasi Menurut Jenis Koperasi dan Kecamatan di Kabupaten Klaten, 2021**
Number of Cooperative by Kind of Cooperative and Subdistrict in Klaten Regency, 2021

Kecamatan Subdistrict	Jenis Koperasi/ Kind of Cooperative					Jumlah Total
	KUD	Koperasi Pegawai Negeri Civil Servant Cooperative	Koperasi Karyawan Employee Cooperative	Koperasi Pasar Market Cooperative	Lainnya Other	
(1)	(2)	(3)	(4)	(5)	(6)	(7)
01 Prambanan	1	6	1	0	24	32
02 Gantiwarno	1	4	0	0	12	17
03 Wedi	1	4	1	0	18	24
04 Bayat	1	3	0	1	30	35
05 Cawas	2	5	0	1	22	30
06 Trucuk	2	4	2	0	39	47
07 Kalikotes	1	2	0	0	19	22
08 Kebonarum	1	3	1	0	6	11
09 Jogonalan	1	4	3	0	26	34
10 Manisrenggo	1	3	1	0	7	12
11 Karangnongko	1	4	0	1	7	13
12 Ngawen	1	2	0	0	27	30
13 Ceper	2	2	4	1	38	47
14 Pedan	1	4	1	2	38	46
15 Karangdowo	2	5	0	1	19	27
16 Juwiring	1	4	0	1	29	35
17 Wonosari	1	4	0	1	28	34
18 Delanggu	2	4	0	1	39	46
19 Polanharjo	2	4	0	0	23	29
20 Karanganom	2	6	0	0	25	33
21 Tulung	2	3	0	0	18	23
22 Jatinom	1	5	0	1	20	27
23 Kemalang	1	2	0	0	8	11
24 Klaten Selatan	1	14	5	0	26	46
25 Klaten Tengah	1	19	8	3	64	95
26 Klaten Utara	1	17	5	0	69	92
Kabupaten Klaten	34	137	32	14	681	898

Catatan/Note: *Jumlah Koperasi Aktif dan Tidak Aktif/Active and Non Active Cooperatives

Sumber/Source: Dinas Perdagangan, Koperasi, dan Usaha Kecil dan Menengah Kabupaten Klaten/Trade, Cooperative, and Small and Medium Effort Affairs of Klaten Regency

Tabel
Table 9.3**Jumlah Kantor Bank Menurut Kelompok Bank, 2022**
Number of Bank Offices by Bank Group, 2022

Kelompok Bank Bank Group	Kantor Pusat	Kantor Cabang	Kantor Cabang Pembantu	Kantor Kas
(1)	(2)	(3)	(4)	(5)
PERSERO	-	2	81	-
BPD	-	1	28	1
BANK SWASTA	-	-	17	-
BANK ASING	-	-	-	-
BANK UMUM SYARIAH	-	-	4	-
BUS-BPD	-	-	-	-

Sumber/Source: Otoritas Jasa Keuangan/The Financial Services Authority

PENGELUARAN PENDUDUK

Population Expenditure

BAB
CHAPTER
10

Persentase Pengeluaran Rata-Rata per Kapita Sebulan Menurut Kelompok Barang di Kabupaten Klaten 2021

*Percentage Average Expenditure per Capita per Month
by Comodity Group in Klaten Regency 2021*

Makanan
Food Group



49,92%

**Bukan
Makanan**
Non-Food Group



50,08%

PENJELASAN TEKNIS**TECHNICAL NOTES**

- | | |
|--|--|
| <p>1. Kegiatan pengumpulan data sosial dan ekonomi yang dilaksanakan secara rutin oleh BPS melalui Survei Sosial Ekonomi Nasional (Susenas).</p> | <p>1. <i>Socioeconomic data collection activities are carried out regularly by the BPS-Statistics Indonesia through the National Socioeconomic Survey (Susenas).</i></p> |
| <p>2. Sejak tahun 2011 sampai dengan 2014, pengumpulan data Susenas konsumsi pengeluaran rumah tangga dilaksanakan secara triwulanan. Mulai tahun 2015 pengumpulan data Susenas dilaksanakan dua kali dalam setahun, yaitu pada Maret dan September.</p> | <p>2. <i>Since 2011 to 2014, Susenas data collection of household consumption/expenditures was conducted quarterly. Starting in 2015, collecting of data Susenas carry out twice a year, in March and September.</i></p> |
| <p>3. Data konsumsi/pengeluaran yang dikumpulkan pada Susenas Maret dibagi menjadi dua kelompok, yaitu makanan dan bukan makanan.</p> | <p>3. <i>The consumption/expenditure data collected in March Susenas are divided into two groups, namely food and non-food.</i></p> |

ULASAN

Besarnya pendapatan yang diterima rumah tangga dapat menggambarkan kesejahteraan suatu masyarakat. Namun data pendapatan yang akurat sulit diperoleh, sehingga dalam kegiatan Susenas data ini didekati melalui data pengeluaran rumah tangga.

Pengeluaran rumah tangga yang terdiri dari pengeluaran makanan dan bukan makanan dapat menggambarkan bagaimana penduduk mengalokasikan kebutuhan rumah tangganya. Walaupun harga antar daerah berbeda, namun nilai pengeluaran rumah tangga masih dapat menunjukkan perbedaan tingkat kesejahteraan penduduk antar wilayah.

Rata-rata pengeluaran per kapita sebulan penduduk Kabupaten Klaten tahun 2021 tercatat sebesar 972.999 rupiah per kapita per bulan. Tahun 2021, sebesar 49,92 persen pengeluaran per kapita digunakan untuk kebutuhan makanan atau sebesar 485.755 rupiah, sedangkan untuk kebutuhan non makanan sebesar 50,08 persen atau sebesar 487.244 rupiah.

DESCRIPTION

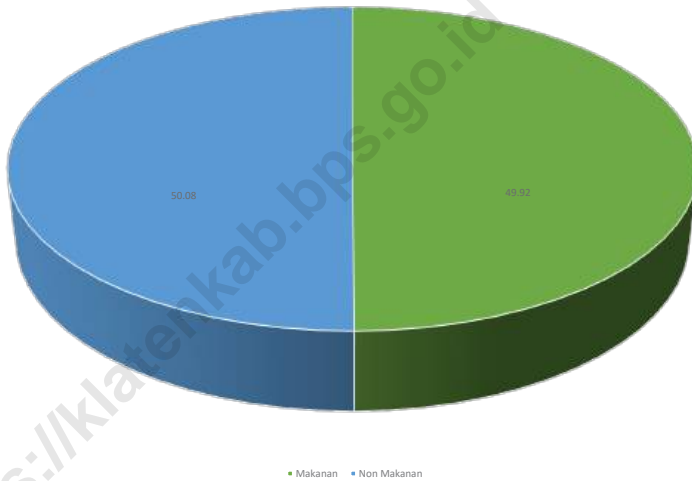
The income of household structure can show the public welfare. As the accurate data of income is got difficulty, in the National Socio Economic Survey (Susenas) we approach it through the household expenditure.

The household expenditure, which we classify into food and non-food consumption expenditure, suggests how people to allocate their household needs. Although the interregional prices are different based on an economic side, the household expenditures can depict welfare stages between regions.

In 2021, the average expenditure per capita per month in Klaten Regency was recorded at 972.999 rupiahs per capita per month. In 2021, it was 49,92 percent (485.755 rupiahs) of the total expenditure used for food consumption, where the expenditure for non food were 50,08 percent (487.244 rupiahs).

Gambar 10.1
Figures

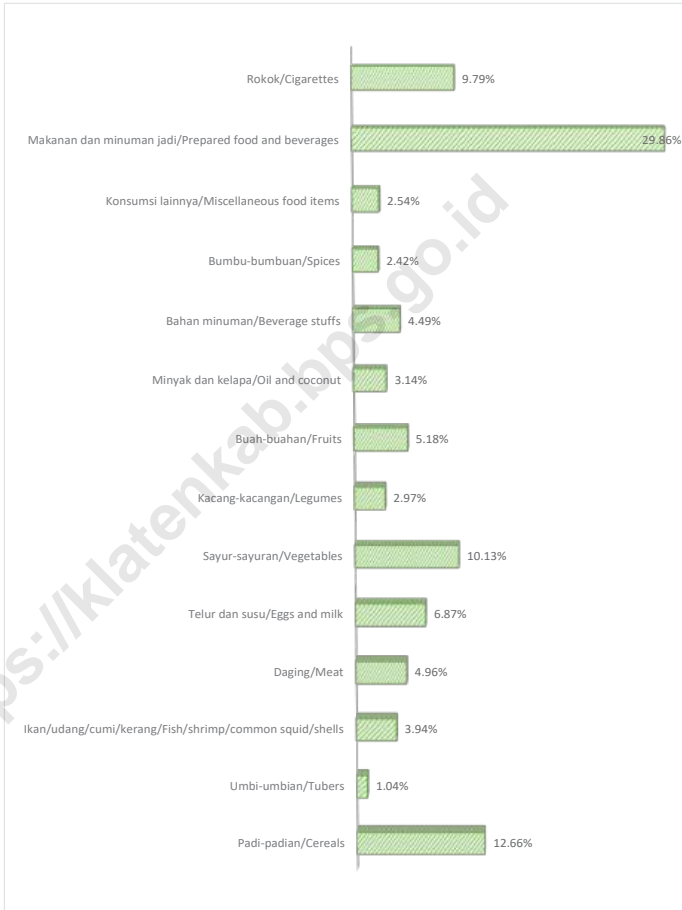
Persentase Pengeluaran per Kapita Sebulan Menurut Kelompok Komoditas di Kabupaten Klaten, 2021
Percentage Monthly Average Expenditure per Capita by Commodity Group in Klaten Regency, 2021



Sumber/Source : BPS, Survei Sosial Ekonomi Nasional (Susenas) Maret/BPS-Statistics Indonesia, National Socioeconomic Survey March

Gambar
Figures 10.2

**Persentase Pengeluaran Kelompok Makanan per Kapita
Sebulan di Kabupaten Klaten, 2021**
**Percentage of Monthly Expenditure per Capita of Food
Commodity in Klaten Regency, 2021**



Sumber/Source : BPS, Survei Sosial Ekonomi Nasional (Susenas) Maret/BPS-Statistics Indonesia, National Socioeconomic Survey March

Tabel
Table 10.1

Rata-rata Pengeluaran per Kapita Sebulan Menurut Kelompok Komoditas (rupiah) di Kabupaten Klaten, 2020 dan 2021
Monthly Average Expenditure per Capita by Commodity Group (rupiahs) in Klaten Regency, 2020 and 2021

Kelompok Komoditas/Commodity Group	2020	2021
(1)	(2)	(3)
Makanan/Food		
Padi-padian/ <i>Cereals</i>	59 924	61 501
Umbi-umbian/ <i>Tubers</i>	3 816	5 054
Ikan/udang/cumi/kerang/ <i>Fish/shrimp/common squid/shells</i>	15 506	19 149
Daging/ <i>Meat</i>	18 985	24 104
Telur dan susu/ <i>Eggs and milk</i>	32 863	33 356
Sayur-sayuran/ <i>Vegetables</i>	39 459	49 203
Kacang-kacangan/ <i>Legumes</i>	13 186	14 441
Buah-buahan/ <i>Fruits</i>	23 073	25 159
Minyak dan kelapa/ <i>Oil and coconut</i>	13 154	15 276
Bahan minuman/ <i>Beverage stuffs</i>	21 287	21 822
Bumbu-bumbuan/ <i>Spices</i>	9 274	11 770
Konsumsi lainnya/ <i>Miscellaneous food items</i>	11 182	12 327
Makanan dan minuman jadi/ <i>Prepared food and beverages</i>	165 230	145 034
Rokok/ <i>Cigarettes</i>	49 445	47 557
Jumlah makanan/Total food	476 383	485 755
Bukan makanan/Non-food		
Perumahan dan fasilitas rumah tangga/ <i>Housing and household facilities</i>	213 608	233 991
Aneka komoditas dan jasa/ <i>Goods and services</i>	135 261	115 411
Pakaian, alas kaki, dan tutup kepala/ <i>Clothing, footwear, and headgear</i>	23 415	17 230
Komoditas tahan lama/ <i>Durable goods</i>	49 098	55 002
Pajak, pungutan, dan asuransi/ <i>Taxes and insurance</i>	36 619	46 387
Keperluan pesta dan upacara/kenduri/ <i>Parties and ceremonies</i>	21 148	19 222
Jumlah bukan makanan/Total non-food	479 149	487 244
Jumlah/Total	955 532	972 999

Sumber/Source: BPS, Survei Sosial Ekonomi Nasional (Susenas) Maret/BPS-Statistics Indonesia, National Socioeconomic Survey March

Tabel
Table 10.2**Persentase Pengeluaran per Kapita Sebulan Menurut Kelompok Komoditas di Kabupaten Klaten, 2020 dan 2021**
Percentage of Monthly Expenditure per Capita by Commodity Group in Klaten Regency, 2020 and 2021

Kelompok Komoditas/Commodity Group	2020	2021
(1)	(2)	(3)
Makanan/Food		
Padi-padian/ <i>Cereals</i>	6,27	6,32
Umbi-umbian/ <i>Tubers</i>	0,40	0,52
Ikan/udang/cumi/kerang/ <i>Fish/shrimp/common squid/shells</i>	1,62	1,97
Daging/ <i>Meat</i>	1,99	2,48
Telur dan susu/ <i>Eggs and milk</i>	3,44	3,43
Sayur-sayuran/ <i>Vegetables</i>	4,13	5,06
Kacang-kacangan/ <i>Legumes</i>	1,38	1,48
Buah-buahan/ <i>Fruits</i>	2,41	2,59
Minyak dan kelapa/ <i>Oil and coconut</i>	1,38	1,57
Bahan minuman/ <i>Beverage stuffs</i>	2,23	2,24
Bumbu-bumbuan/ <i>Spices</i>	0,97	1,21
Konsumsi lainnya/ <i>Miscellaneous food items</i>	1,17	1,27
Makanan dan minuman jadi/ <i>Prepared food and beverages</i>	17,29	14,91
Rokok/ <i>Cigarettes</i>	5,17	4,89
Jumlah makanan/Total food	49,86	49,92
Bukan makanan/Non-food		
Perumahan dan fasilitas rumah tangga/ <i>Housing and household facilities</i>	22,35	24,05
Aneka komoditas dan jasa/ <i>Goods and services</i>	14,16	11,86
Pakaian, alas kaki, dan tutup kepala/ <i>Clothing, footwear, and headgear</i>	2,45	1,77
Komoditas tahan lama/ <i>Durable goods</i>	5,14	5,65
Pajak, pungutan, dan asuransi/ <i>Taxes and insurance</i>	3,83	4,77
Keperluan pesta dan upacara/kenduri/ <i>Parties and ceremonies</i>	2,21	1,98
Jumlah bukan makanan/Total non-food	50,14	50,08
Jumlah/Total	100,00	100,00

Sumber/Source: BPS, Survei Sosial Ekonomi Nasional (Susenas) Maret/BPS-Statistics Indonesia, National Socioeconomic Survey March

Tabel
Table 10.3

Rata-rata Pengeluaran per Kapita Sebulan Menurut Kelompok Komoditas dan Kelompok Pengeluaran (Rupiah) di Kabupaten Klaten, 2021
Average Monthly per Capita Expenditure by Commodity Group and Expenditure Group (Rupiah) in Klaten Regency, 2021

Kelompok Komoditas <i>Commodity Group</i>	Kelompok Pengeluaran/ <i>Expenditure Group</i>			Rata-rata Pengeluaran <i>Average Expenditure</i>
	40 Persen Terbawah <i>Bottom 40 Percent</i>	40 Persen Tengah <i>Middle 40 Percent</i>	40 Persen Terbawah Top 40 Percent	
(1)	(2)	(3)	(4)	(5)
PADI-PADIAN	59 305	60 721	67 466	61 501
UMBI-UMBIAN	3 302	4 835	9 011	5 054
IKAN	11 613	19 422	33 722	19 149
DAGING	14 188	23 678	44 850	24 104
TELUR DAN SUSU	18 227	33 822	62 771	33 356
SAYUR-SAYURAN	36 800	50 772	70 945	49 203
KACANG-KACANGAN	11 130	15 171	19 623	14 441
BUAH-BUAHAN	12 468	22 628	55 689	25 159
MINYAK DAN KELAPA	12 060	15 352	21 577	15 276
BAHAN MINUMAN	15 654	22 131	33 578	21 822
BUMBU-BUMBUAN	7 948	11 641	19 696	11 770
BAHAN MAKANAN LAINNYA	9 224	13 619	15 965	12 327
MAKANAN MINUMAN JADI	58 773	147 818	312 506	145 034
ROKOK DAN TEMBAKAU	23 030	53 895	84 068	47 557
TOTAL MAKANAN	293 722	495 504	851 467	485 755
PERUMAHAN DAN FASILITAS RUMAH TANGGA	112 624	217 265	510 956	233 991
ANEKA BARANG DAN JASA	36 175	94 085	317 069	115 411
PAKAIAN, ALAS KAKI, DAN TUTUP KEPALA	5 617	15 316	44 358	17 230
BARANG TAHAN LAMA	5 129	17 966	229 213	55 002
PAJAK, PUNGUTAN DAN ASURANSI	20 500	41 856	107 391	46 387
KEPERLUAN PESTA DAN UPACARA/ KENDURI	2 069*	13 102*	65 890	19 222
TOTAL BUKAN MAKANAN	182 114	399 591	1 274 877	487 244
TOTAL PENGELUARAN	475 835	895 095	2 126 344	972 999

Sumber/*Source*: BPS, Survei Sosial Ekonomi Nasional (Susenas) Maret/BPS-*Statistics Indonesia, National Socioeconomic Survey March*

BAB
CHAPTER
11

PERDAGANGAN
Trade



Jumlah Pasar

Number of Markets

106



Jumlah Toko Swalayan

Number of Stores

705



Kabupaten Klaten Dalam Angka 2021

Klaten Regency in Figures 2021

PENJELASAN TEKNIS**TECHNICAL NOTES**

- | | |
|---|--|
| <p>1. Pasar adalah salah satu dari berbagai sistem, institusi, prosedur, hubungan sosial dan infrastruktur tempat usaha menjual barang, jasa, dan tenaga kerja untuk orang-orang dengan imbalan uang.</p> | <p>1. <i>The market is one of various systems, institutions, procedures, social relations and infrastructure where businesses sell goods, services, and labor to people in exchange for money.</i></p> |
| <p>2. Toko serba ada atau toserba istilah lainnya adalah Pasaraya (bahasa Inggris : department store) adalah suatu bentuk toko swalayan yang menjual barang dagangan eceran.</p> | <p>2. <i>Another convenience store or department store is Pasaraya (English: department store) is a form of supermarket that sells retail merchandise.</i></p> |
| <p>3. Kios yang berasal dari bahasa Belanda; kios yang diambil dari bahasa Prancis; kiosque konon dari bahasa Arab, adalah nama alternatif untuk sebuah toko kecil atau warung.</p> | <p>3. <i>Newsstand originating from the Dutch language; kiosk taken from French; kiosque is said to be from Arabic, is an alternative name for a small shop or stall.</i></p> |

ULASAN**Penerbitan Ijin Usaha**

Selama Tahun 2021, di Kabupaten Klaten tercatat 3.822 penerbitan izin usaha. Terdiri dari 3.581 Izin Usaha Mikro Kecil (IUMK) dan 241 Non IUMK.

Sarana Perdagangan

Selama tahun 2021, jumlah pasar di Kabupaten Klaten tidak mengalami perubahan bila dibandingkan dengan Tahun 2020. Akan tetapi terdapat peningkatan jumlah toko swalayan mengalami peningkatan dari 604 pada Tahun 2020 menjadi 705 pada Tahun 2021.

DESCRIPTION*Issuance of Business License*

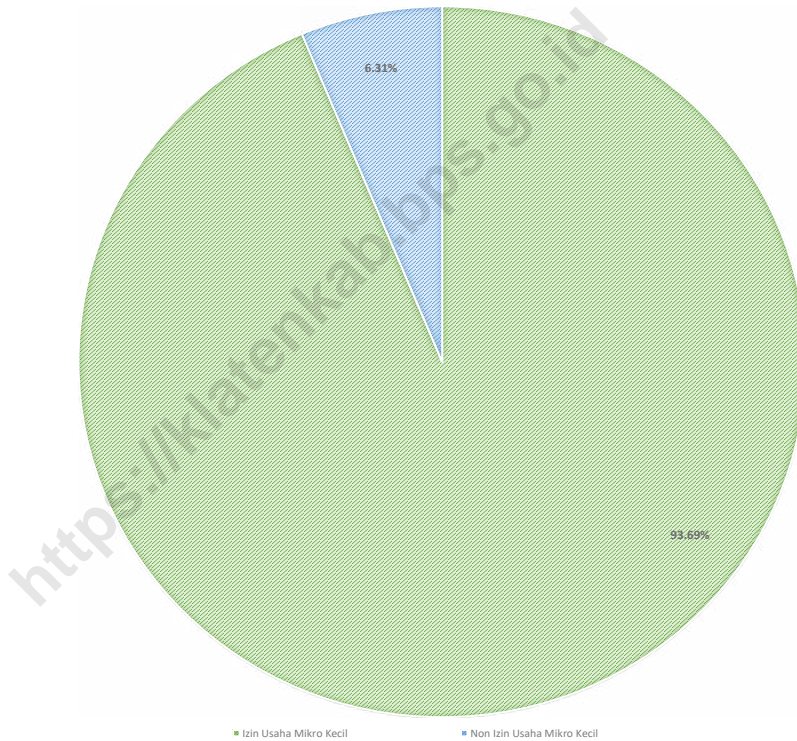
During 2021, in Klaten Regency, there were 3.822 issuances of business licenses. Consisting of 3.581 Micro Small Business License (IUMK) and 241 Non IUMK.

Trade Facilities

During 2021, the number of markets in Klaten Regency did not change when compared to 2020. However, there is an increase in the number of supermarkets, which has increased from 604 in 2020 to 705 in 2021.

Gambar 11.1
Figures

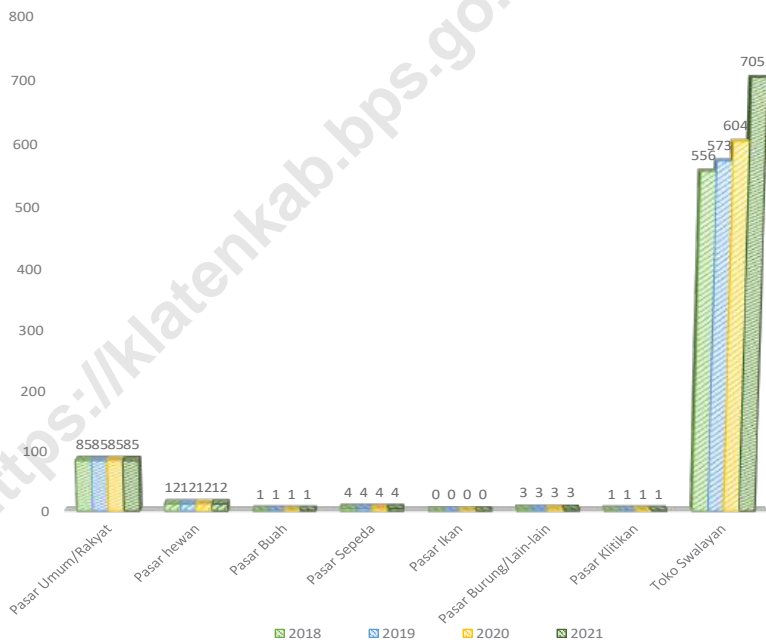
Persentase Penerbitan Izin Usaha Menurut Kecamatan dan Jenis di Kabupaten Klaten, 2021
Percentage of Issuance of Business Licence by Subdistrict and The Type in Klaten Regency, 2021



Sumber/Source : Dinas Penanaman Modal dan Pelayanan Terpadu Satu Pintu Kabupaten Klaten/One-Stop Integrated Investment and Servent Service of Klaten Regency

Gambar 11.2
Figures

Jumlah Sarana Perdagangan Menurut Jenisnya di Kabupaten Klaten, 2018–2021
Number of Trading Facilities by Type of Facility in Klaten Regency, 2018–2021



Sumber/Source : Dinas Perdagangan, Koperasi dan Usaha Kecil dan Menengah Kabupaten Klaten/Trade, Cooperative, and Small and Medium Effort Affairs of Klaten Regency

Tabel
Table 11.1

**Jumlah Sarana Perdagangan Menurut Jenisnya di
Kabupaten Klaten, 2018–2021**
*Number of Trading Facilities by Type of Facility in Klaten
Regency, 2018–2021*

Jenis Sarana Perdagangan <i>Type of Trading Facilities</i>	2018	2019	2020	2021
(1)	(2)	(3)	(4)	(5)
Pasar/Market				
Pasar Umum/Rakyat	85	85	85	85
Pasar Hewan	12	12	12	12
Pasar Buah	1	1	1	1
Pasar Sepeda	4	4	4	4
Pasar Ikan	-	-	-	-
Pasar Burung/Lain-lain	3	3	3	3
Pasar Klitikan	1	1	1	1
Toko Swalayan/Store	556	573	604	705
Kios	2 163	2 868	2 850	2 364
Warung
Jumlah/Total	2 825	2 547	3 560	3 175

Sumber/Source: Dinas Perdagangan, Koperasi dan Usaha Kecil dan Menengah Kabupaten Klaten/*Trade, Cooperative, and Small and Medium Effort Affairs of Klaten Regency*

Tabel
Table 11.2**Penerbitan Izin Usaha Menurut Kecamatan dan Jenis di Kabupaten Klaten, 2021**
Issuance of Business License by Subdistrict and The Type in Klaten Regency, 2021

Kecamatan Subdistrict	Izin Usaha Mikro Kecil Micro Small Business License	Non Izin Usaha Mikro Kecil Non Micro Small Business License	Jumlah Total
(1)	(2)	(3)	(4)
01 Prambanan	166	14	180
02 Gantiwarno	69	2	71
03 Wedi	100	6	106
04 Bayat	204	5	209
05 Cawas	138	3	141
06 Trucuk	175	7	182
07 Kalikotes	98	9	107
08 Kebonarum	74	5	79
09 Jogonalan	188	11	199
10 Manisrenggo	73	5	78
11 Karangnongko	61	1	62
12 Ngawen	95	6	101
13 Ceper	197	35	232
14 Pedan	135	15	150
15 Karangdowo	118	4	122
16 Juwiring	268	4	272
17 Wonosari	225	5	230
18 Delanggu	137	13	150
19 Polanharjo	92	1	93
20 Karanganom	94	12	106
21 Tulung	120	4	124
22 Jatinom	110	6	116
23 Kemalang	92	4	96
24 Klaten Selatan	139	13	152
25 Klaten Tengah	150	22	172
26 Klaten Utara	263	29	292
Kabupaten Klaten	3 581	241	3 822

Sumber/Source: Dinas Penanaman Modal dan Pelayanan Terpadu Satu Pintu Kabupaten Klaten/One-Stop Integrated Investment and Servent Service of Klaten Regency


BAB CHAPTER 12

system of regional account

SISTEM NERACA NASIONAL

Kontribusi 3 Lapangan Usaha Terbesar Terhadap PDRB Kabupaten Klaten

The Contribution of the 3 Largest Business Fields to the GRDP of Klaten Regency



Industri Pengolahan
Manufacturing
37,70 %

Perdagangan Besar dan Eceran
Wholesale and Retail Trade
15,55 %

Pertanian
Agriculture
10,45 %

PDRB Menurut Pengeluaran Kabupaten Klaten Tahun 2021

GRDP by Expenditure of Klaten Regency in 2021

Konsumsi
Rumah Tangga



Household
consumption
71,3 %

Konsumsi
LNPR



NPISH
consumption
1,6 %

Konsumsi
Pemerintah



Government
consumption
6,3 %

PMTB



Gross Fixed
Capital
Formation
20,3 %

Perubahan
Inventori



Change in
Inventories
0,5 %

Net Ekspor



Net
Exports
0 %

PENJELASAN TEKNIS

1. Produk Domestik Regional Bruto (PDRB) pada tingkat regional menggambarkan kemampuan suatu wilayah untuk menciptakan output (nilai tambah) pada suatu waktu tertentu. Untuk penyusunan PDRB digunakan 2 pendekatan, yaitu produksi dan penggunaan. Keduanya menyajikan komposisi data nilai tambah yang dirinci menurut sumber kegiatan ekonomi (lapangan usaha) dan menurut komponen penggunaannya. PDRB dari sisi lapangan usaha merupakan penjumlahan seluruh komponen nilai tambah bruto yang mampu diciptakan oleh lapangan usaha atas berbagai aktivitas produksinya. Sedangkan dari sisi penggunaan menjelaskan tentang penggunaan dari nilai tambah tersebut.
2. PDRB menurut lapangan usaha dirinci menurut total nilai tambah dari seluruh lapangan usaha yang mencakup kategori pertanian, Kehutanan, dan Perikanan; Pertambangan dan Penggalian; Industri Pengolahan; Pengadaan Listrik dan Gas; Pengadaan Air, Pengelolaan Sampah, Limbah dan Daur Ulang; Konstruksi; Perdagangan Besar dan Eceran, Reparasi Mobil dan Sepeda Motor; Transportasi dan Pergudangan; Penyediaan Akomodasi dan

TECHNICAL NOTES

1. *Gross Domestic Regional Product (GDRP) at the regional describes the ability of a region to develop output (value added) at a certain time. To measuring GRDP can be done by applying in two approaches, namely the production approach and expenditure approach. Both of them present composition of the value added by economic activity (by industry) and the components of expenditure. GRDP by industry is the sum of all components of gross value added that to be develop by the various activities. In terms, in the expenditure approach describes how to use the value added.*
2. *GDRP by industry is detailed according to the total value added of the whole economics acvity covering Agriculture, Forestry, and Fisheries; Mining and Quarrying; Manufacturing Industry; Electricity and Gas; Water Supply, Garbage Management, Waste and Recycling; Construction; Wholesale and Retail Trade, Cars and Motorcycle Repair; Transportation and Warehousing; Accomodation and Food and Beverage; Information and Communication; Financial Service*

Makan Minum; Informasi dan Komunikasi; Jasa Keuangan dan Asuransi; Real Estat; Jasa Perusahaan; Administrasi Pemerintahan, Pertahanan dan Jaminan Sosial Wajib; Jasa Pendidikan; Jasa Kesehatan dan Kegiatan Sosial; dan Jasa lainnya.

and Insurance; Real Estate; Business Services; Health Services and Social Activity; and Other Services.

3. PDRB maupun agregat turunannya disajikan dalam 2 (dua) versi penilaian, yaitu atas dasar harga berlaku dan atas dasar harga konstan.

3. *GDRP and the aggregate derivatives can be presented in two concepts I,e., the current price and constan price.*

4. Laju pertumbuhan PDRB diperoleh dari perhitungan PDRB atas dasar harga konstan.

4. *Growth rate of GDRP is calculated using the constant price of GRDP.*

ULASAN

Pertumbuhan ekonomi Klaten tahun 2021 yang ditunjukkan oleh laju pertumbuhan Produk Domestik Regional Bruto (PDRB) atas dasar harga konstan 2010, lebih tinggi dari tahun sebelumnya, yaitu 3,82 persen (2020 = -1,17 persen).

Pertumbuhan riil sektoral tahun 2021 mengalami fluktuasi dari tahun sebelumnya. Pertumbuhan tertinggi dicapai oleh sektor konstruksi sebesar 8,90 persen, namun peranannya terhadap PDRB hanya sebesar 6,74 persen. Sektor yang mengalami pertumbuhan paling rendah pada tahun 2021 adalah sektor Administrasi Pemerintahan, Pertahanan, dan Jaminan Sosial yaitu sebesar -1,32 persen.

Sektor industri pengolahan masih memberikan sumbangan tertinggi terhadap ekonomi Klaten yaitu sebesar 37,70 persen, dengan laju pertumbuhan sebesar 3,68 persen.

Sektor Perdagangan Besar dan Eceran; Reparasi Mobil dan Sepeda Motor yang juga merupakan sektor dominan memberikan sumbangan bagi perekonomian Klaten sebesar 15,55 persen dengan pertumbuhan riil sebesar 5,65 persen.


DESCRIPTION

The economic growth in Klaten in 2020 that was presented by growth rate of GRDP at constant price 2010 showed higher than the previous year, which was 3.82 percent (2020 = -1.17 percent).

In 2020, the real growth rate by sectoral showed fluktuative from the previous year. The sector of Construction was the largest of growth which amounted 8.90 percent, however the contribution of GRDP only around 6.74 percent. Public Administration and Defence; Compulsory Social Security sector was showed the lowest growth in 2021, it's recorded - 1.32 percent.

The largest part of contribution on Klaten economy came from manufacturing industry were 37.70 percent, with the 3.68 percent of growth rate. In addition, the sector of Wholesale and Retail Trade; Repair of Motor Vehicles and Motorcycles as the main sector of economy, contributed of 15.55 percent with the real growth of 5.65 percent for Klaten economies.

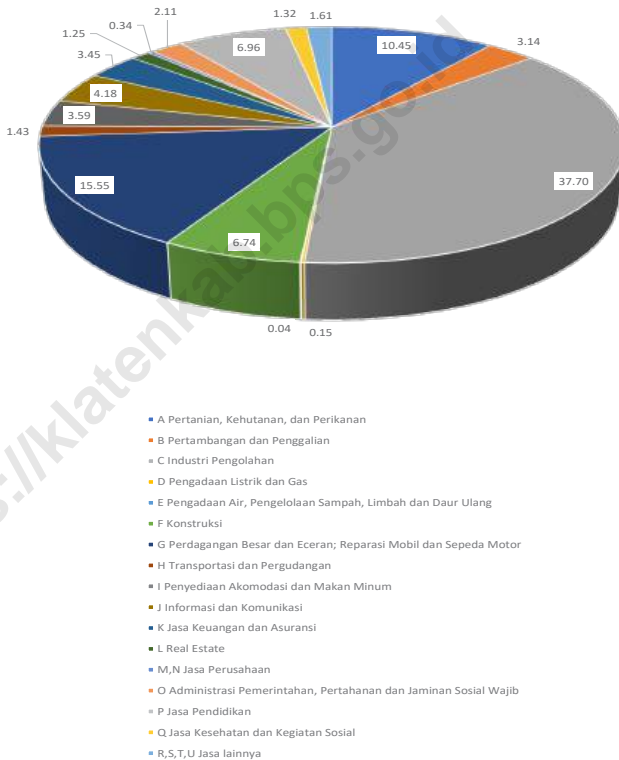
Gambar 12.1 **Produk Domestik Regional Bruto Atas Dasar Harga Berlaku di Kabupaten Klaten (juta rupiah), 2019–2021**
Figures **Gross Regional Domestic Product at Current Market Prices in Klaten Regency (million rupiahs), 2019–2021**



Sumber/Source : BPS, berbagai sensus, survei dan sumber lain/BPS-Statistics Indonesia, various census, survey, and other sources

Gambar 12.2
Figures

Distribusi Persentase Produk Domestik Regional Bruto Atas Dasar Harga Berlaku Menurut Lapangan Usaha di Kabupaten Klaten, 2021
Percentage Distribution of Gross Regional Domestic Product at Current Market Prices by Industry in Klaten Regency, 2021



Sumber/Source : BPS, berbagai sensus, survei dan sumber lain/BPS-Statistics Indonesia, various census, survey, and other sources

Tabel 12.1. **Produk Domestik Regional Bruto Atas Dasar Harga Berlaku Menurut Lapangan Usaha di Kabupaten Klaten (juta rupiah), 2018–2021**
Gross Regional Domestic Product at Current Market Prices by Industry in Klaten Regency (million rupiahs), 2018–2021

Lapangan Usaha/Industry		2018	2019	2020 ^x	2021 ^{xx}
(1)		(3)	(4)	(5)	(6)
A	Pertanian, Kehutanan, dan Perikanan/ <i>Agriculture, Forestry, and Fishing</i>	4 085 964,24	4 176 852,40	4 365 911,77	4 419 237,96
B	Pertambangan dan Penggalian/ <i>Mining and Quarrying</i>	1 177 376,22	1 245 553,58	1 253 648,24	1 326 274,59
C	Industri Pengolahan/ <i>Manufacturing</i>	13 611 869,50	14 724 441,24	14 934 776,20	15 944 978,09
D	Pengadaan Listrik dan Gas/ <i>Electricity and Gas</i>	55 741,58	58 861,29	61 152,53	65 392,96
E	Pengadaan Air; Pengelolaan Sampah, Limbah, dan Daur Ulang/ <i>Water Supply; Sewerage, Waste Management, and Remediation Activities</i>	14 964,95	16 371,66	17 009,23	18 373,07
F	Konstruksi/ <i>Construction</i>	2 333 361,55	2 547 897,54	2 515 483,15	2 850 689,73
G	Perdagangan Besar dan Eceran; Reparasi Mobil dan Sepeda Motor/ <i>Wholesale and Retail Trade; Repair of Motor Vehicles and Motorcycles</i>	6 000 014,15	6 430 015,48	6 145 077,58	6 575 704,50
H	Transportasi dan Pergudangan/ <i>Transportation and Storage</i>	729 681,82	779 971,91	576 288,34	604 748,01
I	Penyediaan Akomodasi dan Makan Minum/ <i>Accommodation and Food Service Activities</i>	1 284 456,54	1 404 195,46	1 357 399,84	1 519 957,83
J	Informasi dan Komunikasi/ <i>Information and Communication</i>	1 252 092,63	1, 419 789,34	1 674 713,98	1 766 199,59

Lanjutan Tabel/*Continued Table* 12.1

Lapangan Usaha/Industry		2018	2019	2020^x	2021^{xx}
(1)		(3)	(4)	(5)	(6)
K	Jasa Keuangan dan Asuransi/ <i>Financial and Insurance Activities</i>	1 259 961,03	1 321 513,91	1 366 584,47	1 461 024,47
L	Real Estat/ <i>Real Estate Activities</i>	477 618,78	509 514,95	510 799,94	528 373,67
M,N	Jasa Perusahaan/ <i>Business Activities</i>	126 797,73	143 271,72	135 864,52	141 787,85
O	Administrasi Pemerintahan, Pertahanan, dan Jaminan Sosial Wajib/ <i>Public Administration and Defence; Compulsory Social Security</i>	882 410,22	908 656,78	910 583,18	890 528,77
P	Jasa Pendidikan/ <i>Education</i>	2 606 214,15	2 881 198,28	2 898 739,98	2 942 318,98
Q	Jasa Kesehatan dan Kegiatan Sosial/ <i>Human Health and Social Work Activities</i>	452 676,88	495 228,51	550 782,80	557 970,43
R,S,T,U	Jasa Lainnya/ <i>Other Services Activities</i>	642 768,49	703 188,73	670 824,63	681 695,38
Produk Domestik Regional Bruto/<i>Gross Regional Domestic Product</i>		36 993 970,46	39 766 522,78	39 945 640,38	42 295 255,88

Sumber/*Source*: BPS, berbagai sensus, survei dan sumber lain/*BPS-Statistics Indonesia, various census, survey, and other sources*

Tabel
Table 12.2

Produk Domestik Regional Bruto Atas Dasar Harga Konstan 2010 Menurut Lapangan Usaha di Kabupaten Klaten (juta rupiah), 2018–2021
Gross Regional Domestic Product at 2010 Constant Market Prices by Industry in Klaten Regency (million rupiahs), 2018–2021

Lapangan Usaha/Industry		2018	2019	2020 ^x	2021 ^{xx}
(1)		(3)	(4)	(5)	(6)
A	Pertanian, Kehutanan, dan Perikanan/ <i>Agriculture, Forestry, and Fishing</i>	2 908 070,61	2 923 116,92	2 985 130,18	3 019 021,65
B	Pertambangan dan Penggalian/ <i>Mining and Quarrying</i>	685 313,55	706 900,93	705 045,28	737 587,14
C	Industri Pengolahan/ <i>Manufacturing</i>	9 013 718,21	9 599 530,72	9 483 870,46	9 832 836,19
D	Pengadaan Listrik dan Gas/ <i>Electricity and Gas</i>	47 094,12	49 644,40	51 883,91	55 806,25
E	Pengadaan Air; Pengelolaan Sampah, Limbah, dan Daur Ulang/ <i>Water Supply; Sewerage, Waste Management, and Remediation Activities</i>	13 532,60	14 308,02	14 735,75	15 704,43
F	Konstruksi/ <i>Construction</i>	1 635 233,26	1 742 475,03	1 708 276,48	1 860 298,20
G	Perdagangan Besar dan Eceran; Reparasi Mobil dan Sepeda Motor/ <i>Wholesale and Retail Trade; Repair of Motor Vehicles and Motorcycles</i>	4 719 954,10	4 923 412,16	4 687 427,19	4 952 335,78
H	Transportasi dan Pergudangan/ <i>Transportation and Storage</i>	625 692,51	656 720,86	470 525,49	480 537,60
I	Penyediaan Akomodasi dan Makan Minum/ <i>Accommodation and Food Service Activities</i>	1 018 074,62	1 098 344,48	1 043 075,16	1 134 935,21
J	Informasi dan Komunikasi/ <i>Information and Communication</i>	1 147 054,83	1 282 866,12	1 511 722,42	1 593 773,40

Lanjutan Tabel/*Continued Table 12.2*

Lapangan Usaha/ <i>Industry</i>		2018	2019	2020 ^x	2021 ^{xx}
(1)	(3)	(4)	(5)	(6)	
K	Jasa Keuangan dan Asuransi/ <i>Financial and Insurance Activities</i>	887 591,04	915 313,03	947 448,17	966 281,26
L	Real Estat/ <i>Real Estate Activities</i>	401 354,47	420 057,59	419 048,02	428 221,51
M,N	Jasa Perusahaan/ <i>Business Activities</i>	90 076,27	99 395,27	92 396,90	95 374,60
O	Administrasi Pemerintahan, Pertahanan, dan Jaminan Sosial Wajib/ <i>Public Administration and Defence; Compulsory Social Security</i>	631 265,14	641 455,60	633 375,54	625 039,05
P	Jasa Pendidikan/ <i>Education</i>	1 720 401,03	1 842 721,54	1 839 363,29	1 841 649,34
Q	Jasa Kesehatan dan Kegiatan Sosial/ <i>Human Health and Social Work Activities</i>	307 894,68	336 313,36	364 377,77	365 587,92
R,S,T,U	Jasa Lainnya/ <i>Other Services Activities</i>	508 328,89	553 417,66	522 657,38	526 119,11
Produk Domestik Regional Bruto/<i>Gross Regional Domestic Product</i>		26 360 649,93	27 805 993,69	27 480 359,39	28 531 108,64

Sumber/*Source*: BPS, berbagai sensus, survei dan sumber lain/*BPS-Statistics Indonesia, various census, survey, and other sources*

Tabel
Table 12.3

Distribusi Persentase Produk Domestik Regional Bruto Atas Dasar Harga Berlaku Menurut Lapangan Usaha di Kabupaten Klaten, 2018–2021
Percentage Distribution of Gross Regional Domestic Product at Current Market Prices by Industry in Klaten Regency, 2018–2021

Lapangan Usaha/Industry		2018	2019	2020 ^x	2021 ^{xx}
(1)		(3)	(4)	(5)	(6)
A	Pertanian, Kehutanan, dan Perikanan/ <i>Agriculture, Forestry, and Fishing</i>	11,04	10,50	10,93	10,45
B	Pertambangan dan Penggalian/ <i>Mining and Quarrying</i>	3,18	3,13	3,14	3,14
C	Industri Pengolahan/ <i>Manufacturing</i>	36,79	37,03	37,39	37,70
D	Pengadaan Listrik dan Gas/ <i>Electricity and Gas</i>	0,15	0,15	0,15	0,15
E	Pengadaan Air; Pengelolaan Sampah, Limbah, dan Daur Ulang/ <i>Water Supply; Sewerage, Waste Management, and Remediation Activities</i>	0,04	0,04	0,04	0,04
F	Konstruksi/ <i>Construction</i>	6,31	6,41	6,30	6,74
G	Perdagangan Besar dan Eceran; Reparasi Mobil dan Sepeda Motor/ <i>Wholesale and Retail Trade; Repair of Motor Vehicles and Motorcycles</i>	16,22	16,17	15,38	15,55
H	Transportasi dan Pergudangan/ <i>Transportation and Storage</i>	1,97	1,96	1,44	1,43
I	Penyediaan Akomodasi dan Makan Minum/ <i>Accommodation and Food Service Activities</i>	3,47	3,53	3,40	3,59
J	Informasi dan Komunikasi/ <i>Information and Communication</i>	3,38	3,57	4,19	4,18
K	Jasa Keuangan dan Asuransi/ <i>Financial and Insurance Activities</i>	3,41	3,32	3,42	3,45
L	Real Estat/ <i>Real Estate Activities</i>	1,29	1,28	1,28	1,25
M,N	Jasa Perusahaan/ <i>Business Activities</i>	0,34	0,36	0,34	0,34

Lanjutan Tabel/*Continued Table* 12.3

Lapangan Usaha/ <i>Industry</i>		2018	2019	2020 ^x	2021 ^{xx}
(1)		(3)	(4)	(5)	(6)
O	Administrasi Pemerintahan, Pertahanan, dan Jaminan Sosial Wajib/ <i>Public Administration and Defence; Compulsory Social Security</i>	2,39	2,28	2,28	2,11
P	Jasa Pendidikan/ <i>Education</i>	7,05	7,25	7,26	6,96
Q	Jasa Kesehatan dan Kegiatan Sosial/ <i>Human Health and Social Work Activities</i>	1,22	1,25	1,38	1,32
R,S,T,U	Jasa Lainnya/ <i>Other Services Activities</i>	1,74	1,77	1,68	1,61
Produk Domestik Regional Bruto/<i>Gross Regional Domestic Product</i>		100,00	100,00	100,00	100,00

Sumber/*Source*: BPS, berbagai sensus, survei dan sumber lain/*BPS-Statistics Indonesia, various census, survey, and other sources*

Tabel
Table 12.4

Laju Pertumbuhan Produk Domestik Regional Bruto Atas Dasar Harga Konstan 2010 Menurut Lapangan Usaha di Kabupaten Klaten (persen), 2018–2021
Growth Rate of Gross Regional Domestic Product at 2010 Constant Market Prices by Industry in Klaten Regency (percent), 2018–2021

Lapangan Usaha/Industry		2018	2019	2020 ^x	2021 ^{xx}
(1)		(3)	(4)	(5)	(6)
A	Pertanian, Kehutanan, dan Perikanan/ <i>Agriculture, Forestry, and Fishing</i>	2,21	0,52	2,12	1,14
B	Pertambangan dan Penggalian/ <i>Mining and Quarrying</i>	3,18	3,15	-0,26	4,62
C	Industri Pengolahan/ <i>Manufacturing</i>	5,98	6,50	-1,20	3,68
D	Pengadaan Listrik dan Gas/ <i>Electricity and Gas</i>	6,43	5,42	4,51	7,56
E	Pengadaan Air; Pengelolaan Sampah, Limbah, dan Daur Ulang/ <i>Water Supply; Sewerage, Waste Management, and Remediation Activities</i>	5,50	5,73	2,99	6,57
F	Konstruksi/ <i>Construction</i>	6,77	6,56	-1,96	8,90
G	Perdagangan Besar dan Eceran; Reparasi Mobil dan Sepeda Motor/ <i>Wholesale and Retail Trade; Repair of Motor Vehicles and Motorcycles</i>	4,17	4,31	-4,79	5,65
H	Transportasi dan Pergudangan/ <i>Transportation and Storage</i>	4,79	4,96	-28,35	2,13
I	Penyediaan Akomodasi dan Makan Minum/ <i>Accommodation and Food Service Activities</i>	7,77	7,88	-5,03	8,81
J	Informasi dan Komunikasi/ <i>Information and Communication</i>	11,71	11,84	17,84	5,43
K	Jasa Keuangan dan Asuransi/ <i>Financial and Insurance Activities</i>	3,50	3,12	3,51	1,99
L	Real Estat/ <i>Real Estate Activities</i>	4,98	4,66	-0,24	2,19
M,N	Jasa Perusahaan/ <i>Business Activities</i>	7,57	10,35	-7,04	3,22

Lanjutan Tabel/*Continued Table* 12.4

Lapangan Usaha/ <i>Industry</i>		2018	2019	2020 ^x	2021 ^{xx}
(1)		(3)	(4)	(5)	(6)
O	Administrasi Pemerintahan, Pertahanan, dan Jaminan Sosial Wajib/ <i>Public Administration and Defence; Compulsory Social Security</i>	3,34	1,61	-1,26	-1,32
P	Jasa Pendidikan/ <i>Education</i>	7,03	7,11	-0,18	0,12
Q	Jasa Kesehatan dan Kegiatan Sosial/ <i>Human Health and Social Work Activities</i>	9,06	9,23	8,34	0,33
R,S,T,U	Jasa Lainnya/ <i>Other Services Activities</i>	8,97	8,87	-5,56	0,66
Produk Domestik Regional Bruto/<i>Gross Regional Domestic Product</i>		5,47	5,48	-1,17	3,82

Sumber/*Source*: BPS, berbagai sensus, survei dan sumber lain/*BPS-Statistics Indonesia, various census, survey, and other sources*

Tabel
Table 12.5

Produk Domestik Regional Bruto Atas Dasar Harga Berlaku Menurut Jenis Pengeluaran di Kabupaten Klaten (miliar rupiah), 2018–2021
Gross Regional Domestic Product at Current Market Prices by Type of Expenditure in Klaten Regency (billion rupiahs), 2018–2021

Jenis Pengeluaran Type of Expenditure	2018	2019	2020^a	2021^{xx}
(1)	(3)	(4)	(5)	(6)
Pengeluaran Konsumsi Rumah Tangga <i>Household Consumption Expenditure</i>	27 992 971,91	30 063 015,67	30 099 516,22	31,655 170,43
Pengeluaran Konsumsi LNPR <i>NPISH Consumption Expenditure</i>	586 076,48	658 561,53	649 874,75	697 085,85
Pengeluaran Konsumsi Pemerintah <i>Government Consumption Expenditure</i>	2 738 278,08	2 855 085,86	2 739 242,38	2 818 302,61
Pembentukan Modal Tetap Bruto <i>Gross Fixed Capital Formation</i>	8 109 981,65	8 845 316,48	8 288 502,39	9 013 144,54
Perubahan Inventori <i>Changes in Inventories</i>	209 879,00	210 574,43	237 196,98	230,654,50
Net Ekspor Barang dan Jasa <i>Net Exports of Goods and Services</i>	-2 643 216,66	-2 866 031,19	-2 068 692,34	-2 119 102,05
Produk Domestik Regional Bruto Gross Regional Domestic Product	36 993 970,46	39 766 522,78	39 945 640,38	42 295 255,88

Sumber/Source: BPS, berbagai sensus, survei dan sumber lain/BPS-Statistics Indonesia, various census, survey, and other sources

Tabel
Table 12.6

Produk Domestik Regional Bruto Atas Dasar Harga Konstan 2010 Menurut Jenis Pengeluaran di Kabupaten Klaten (miliar rupiah), 2018–2021
Gross Regional Domestic Product at 2010 Constant Market Prices by Type of Expenditure in Klaten Regency (billion rupiahs), 2018–2021

Jenis Pengeluaran Type of Expenditure	2018	2019	2020 ^a	2021 ^{xx}
(1)	(3)	(4)	(5)	(6)
Pengeluaran Konsumsi Rumah Tangga <i>Household Consumption Expenditure</i>	19 928 327,70	20 774 745,82	20 651 826,37	21 193 616,19
Pengeluaran Konsumsi LNPRT <i>NPISH Consumption Expenditure</i>	387 974,69	426 911,03	414 433,64	422,154 72
Pengeluaran Konsumsi Pemerintah <i>Government Consumption Expenditure</i>	1 742 869,98	1 800 882,29	1 737 820,89	1,749,052,36
Pembentukan Modal Tetap Bruto <i>Gross Fixed Capital Formation</i>	5 794 201,11	6 080 092,40	5 680 881,92	6 087 127,34
Perubahan Inventori <i>Changes in Inventories</i>	69 011,31	57 132,29	107 730,74	75 218,50
Net Ekspor Barang dan Jasa <i>Net Exports of Goods and Services</i>	-1 561 734,86	-1 333 770,14	-1 112 334,17	-996 060,47
Produk Domestik Regional Bruto <i>Gross Regional Domestic Product</i>	26 360 649,93	27 805 993,69	27 480 359,39	28 531 108,64

Sumber/Source: BPS, berbagai sensus, survei dan sumber lain/BPS-Statistics Indonesia, various census, survey, and other sources

Bab Chapter 13

Perbandingan Antar Kabupaten / Kota

REGENCY AND MUNICIPAL COMPARATION

Tiga Besar Kabupaten

di Jawa Tengah Tahun 2021

The Top Three Districts in Central Java in 2021

JUMLAH PENDUDUK TOTAL POPULATION

1

Brebes (1.992.685)

2

Cilacap (1.944.857)

3

Banyumas (1.789.630)

INDEKS PEMBANGUNAN MANUSIA (IPM)

HUMAN DEVELOPMENT INDEX
(HDI)

1

Kota
Salatiga
(83,60)

2

Kota
Semarang
(83,55)

3

Kota
Surakarta
(82,62)

TINGKAT PARTISIPASI ANGKATAN KERJA

LABOR FORCE
PARTICIPATION RATE

1

Boyolali
(75,79)

2

Magelang
(75,78)

3

Kota
Pekalongan
(75,77)

Sumber : Kabupaten Klaten Dalam Angka 2022

Source : Klaten Regency in Figures 2022

PENJELASAN TEKNIS

1. Sumber utama data kependudukan adalah sensus penduduk yang dilaksanakan setiap 10 (sepuluh) tahun sekali. Sensus penduduk telah dilaksanakan sebanyak 6 (enam) kali sejak Indonesia merdeka, yaitu tahun 1961, 1971, 1980, 1990, 2000, dan 2010.
2. Produk Domestik Regional Bruto (PDRB) pada tingkat regional menggambarkan kemampuan suatu wilayah untuk menciptakan output (nilai tambah) pada suatu waktu tertentu. Untuk penyusunan PDRB digunakan 2 pendekatan, yaitu produksi dan penggunaan. Keduanya menyajikan komposisi data nilai tambah yang dirinci menurut sumber kegiatan ekonomi (lapangan usaha) dan menurut komponen penggunaannya. PDRB dari sisi lapangan usaha merupakan penjumlahan seluruh komponen nilai tambah bruto yang mampu diciptakan oleh lapangan usaha atas berbagai aktivitas produksinya. Sedangkan dari sisi penggunaan menjelaskan tentang penggunaan dari nilai tambah tersebut.
3. Untuk mengukur kemiskinan, BPS menggunakan konsep kemampuan memenuhi kebutuhan dasar (basic needs

TECHNICAL NOTES

1. *The main source of population data is the population census which is held every 10 (ten) years. Population censuses have been conducted 7 (seven) times since Indonesia's independence, namely 1961, 1971, 1980, 1990, 2000, 2010, and 2020.*
2. *Gross Regional (GRDP) at the regional level describes the ability of a region to create output (added value) at a certain time. For the preparation of GRDP, two approaches are used, namely production and use. Both of them present the composition of value added data which is detailed according to the source of economic activity (business field) and according to the components of its use. GRDP from the business field side is the sum of all gross value added components that the business field can create for its various production activities. Meanwhile, from the usage side, it describes the use of the added value.*
3. *To measure poverty, BPS uses the concept of the ability to meet basic needs (basic needs approach). With this approach, poverty is seen as an economic inability to meet*

approach). Dengan pendekatan ini, kemiskinan dipandang sebagai ketidakmampuan dari sisi ekonomi untuk memenuhi kebutuhan dasar makanan dan bukan makanan yang diukur dari sisi pengeluaran. Jadi Penduduk Miskin adalah penduduk yang memiliki rata-rata pengeluaran perkapita perbulan dibawah garis kemiskinan.

basic food and non-food needs measured in terms of expenditure. So the poor are people who have an average monthly expenditure per capita below the poverty line.

4. IPM menjelaskan bagaimana penduduk dapat mengakses hasil pembangunan dalam memperoleh pendapatan, kesehatan, pendidikan, dan sebagainya.

4. *The Human Development Index explains how residents can access development outcomes in terms of income, health, education, and so on.*

ULASAN**DESCRIPTION****PENDUDUK**

Jumlah penduduk di Provinsi Jawa Tengah tahun 2017 sampai 2021 semakin bertambah. Pada tahun 2021 jumlah penduduk tercatat 36.742.501 jiwa. Wilayah yang memiliki jumlah penduduk terbanyak pada tahun 2021 adalah Kabupaten Brebes dengan 1.992.685 jiwa diikuti Kabupaten Cilacap dengan 1.963.824 jiwa dan Kabupaten Banyumas dengan 1.789.630 jiwa. Dan wilayah dengan penduduk paling sedikit adalah Kota Magelang dengan 121.610 jiwa.

KEMISKINAN

Jumlah penduduk miskin di Provinsi Jawa Tengah pada tahun 2021 yaitu 4.109,75 ribu jiwa dengan penduduk miskin terbanyak yaitu terdapat di Kabupaten Brebes sebesar 314,95 ribu jiwa. Namun secara persentase, penduduk miskin terbesar terdapat di Kabupaten Kebumen sebesar 17,83 persen.

INDEKS PEMBANGUNAN MANUSIA

Indeks Pembangunan Manusia (IPM) di Provinsi Jawa Tengah pada tahun 2021 yaitu sebesar 72,16 dengan IPM tertinggi adalah Kota Salatiga sebesar 83,60. Sedangkan IPM terendah adalah Kabupaten Brebes sebesar 66,32.

POPULATION COMPARISON

Number of population in Jawa Tengah Province from 2017 until 2021 increased. In 2021 number of population was recorded 36.742.501 people. Region which has the largest population was Brebes Regency with 1.992.685 thousand people followed by Cilacap Regency 1.963.824 people and Banyumas Regency 1.789.630 people. And Magelang Municipality which has the smallest population with 121.610 people.

POVERTY

Number of poor people in Jawa Tengah Province in 2021 was about 4.109,75 thousand people. The largest number of poor people was in Brebes Regency 314,95 thousand people. But in percentage, the biggest poor people is in Kebumen Regency at 17,83 percent.

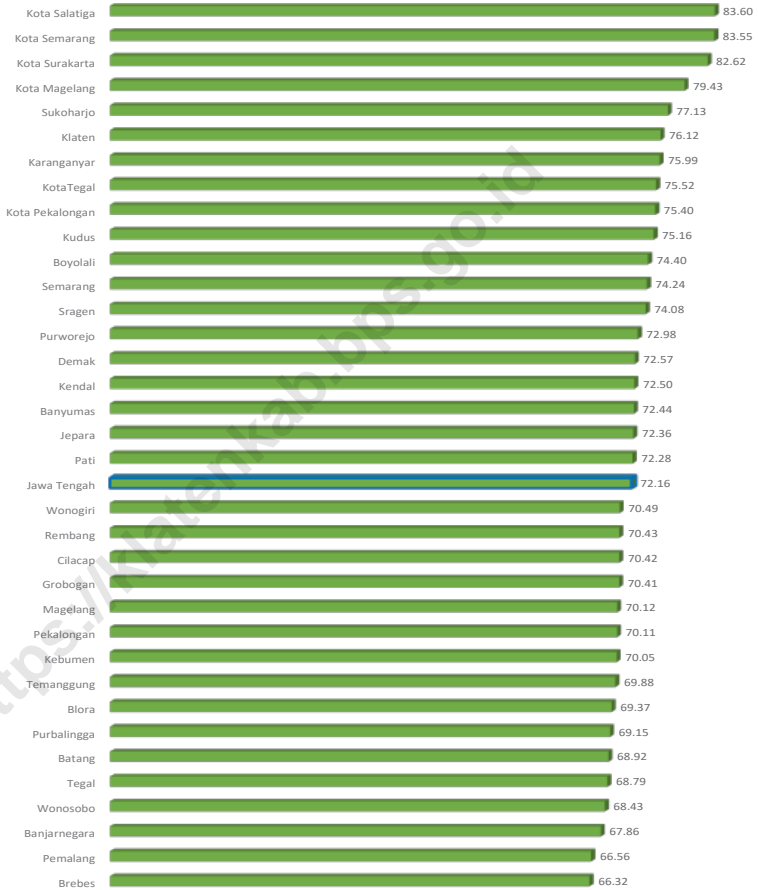
HUMAN DEVELOPMENT INDEX

Human Development Index (HDI) in Jawa Tengah Province in 2020 was about 72,16. The highest HDI was in Salatiga City at 83,60 while Brebes Regency was the lowest one at 66,32.

**Gambar
Figures**

13.1

**Indeks Pembangunan Manusia Menurut Kabupaten/Kota di Provinsi
Jawa Tengah (persen), 2021**
*Human Development Index by Regency/Municipality in Jawa Tengah
Province (percent), 2021*



Sumber/Source : BPS, Seri Publikasi Indeks Pembangunan Manusia/BPS-Statistics Indonesia, Series of Publication of Human Development Index

Tabel 13.1 Jumlah Penduduk Menurut Kabupaten/Kota di Provinsi Jawa Tengah, 2017–2021
Table 13.1 Population by Regency/Municipality in Jawa Tengah Province, 2017–2021

Kabupaten/Kota Regency/Municipality	2017 ¹	2018 ¹	2019 ¹	2020 ²	2021 ³
(1)	(2)	(3)	(4)	(5)	(6)
Kabupaten/Regency					
Cilacap	1 711 627	1 719 504	1 727 098	1 944 857	1 963 824
Banyumas	1 665 025	1 679 124	1 693 006	1 776 918	1 789 630
Purbalingga	916 427	925 193	933 989	998 561	1 007 794
Banjarnegara	912 917	918 219	923 192	1 017 767	1 026 866
Kebumen	1 192 007	1 195 092	1 197 982	1 350 438	1 361 913
Purworejo	714 574	716 477	718 316	769 880	773 588
Wonosobo	784 207	787 384	790 504	879 124	886 613
Magelang	1 268 396	1 279 625	1 290 591	1 299 859	1 305 512
Boyolali	974 579	979 799	984 807	1 062 713	1 070 247
Klaten	1 167 401	1 171 411	1 174 986	1 260 506	1 267 272
Sukoharjo	878 374	885 205	891 912	907 587	911 603
Wonogiri	954 706	957 106	959 492	1 043 177	1 049 292
Karanganyar	871 596	879 078	886 519	931 963	938 808
Sragen	885 122	887 889	890 518	976 951	983 641
Grobogan	1 365 207	1 371 610	1 377 788	1 453 526	1 460 873
Blora	858 865	862 110	865 013	884 333	886 147
Rembang	628 922	633 584	638 188	645 333	647 766
Pati	1 246 691	1 253 299	1 259 590	1 324 188	1 330 983
Kudus	851 478	861 430	871 311	849 184	852 443
Jejara	1 223 198	1 240 600	1 257 912	1 184 947	1 188 510
Demak	1 140 675	1 151 796	1 162 805	1 203 956	1 212 377
Semarang	1 027 489	1 040 629	1 053 786	1 053 094	1 059 844
Temanggung	759 128	765 594	772 018	790 174	794 403
Kendal	957 024	964 106	971 086	1 018 505	1 025 020
Batang	756 079	762 377	768 583	801 718	807 005
Pekalongan	886 197	891 892	897 711	968 821	976 504
Pemalang	1 296 281	1 299 724	1 302 813	1 471 489	1 484 209
Tegal	1 433 515	1 437 225	1 440 698	1 596 996	1 608 611
Brebes	1 796 004	1 802 829	1 809 096	1 978 759	1 992 685
Kota/Municipality					
Magelang	121 154	121 372	121 555	121 526	121 610
Surakarta	514 542	515 865	517 045	522 364	522 728
Salatiga	188 486	190 872	193 231	192 322	193 525
Semarang	1 753 092	1 779 757	1 806 319	1 653 524	1 656 564
Pekalongan	300 897	303 235	305 505	307 150	308 310
Tegal	247 314	248 008	248 635	273 825	275 781
Provinsi Jawa Tengah	34 156 384	34 358 487	34 552 531	36 516 035	36 742 501

Catatan/Note: ¹ Sensus Penduduk (SP) 2010 dan Proyeksi Penduduk Indonesia 2010–2035/BPS-Statistics Indonesia, 2010 Population Census and Indonesia Population Projection 2010–2035

² Sensus Penduduk 2020

³ Proyeksi Penduduk Interim 2020–2023/Population Projection 2010–2025

Sumber/Source:

BPS/BPS-Statistics of Indonesia

Tabel 13.2 Laju Pertumbuhan Produk Domestik Regional Bruto Atas Dasar Harga Konstan 2010 Menurut Kabupaten/Kota di Provinsi Jawa Tengah (persen), 2017–2021
Table Rate of Growth Gross Regional Domestic Product at Constant 2010 Price by Regency/ Municipality in Jawa Tengah Province (percent), 2017–2021

Kabupaten/Kota Regency/Municipality	2017	2018	2019	2020	2021
(1)	(2)	(3)	(4)	(5)	(6)
Kabupaten/Regency					
Cilacap	2,58	2,99	2,27	- 10,28	2,15
Banyumas	6,34	6,45	6,32	- 1,65	4,00
Purbalingga	5,37	5,42	5,65	- 1,18	3,19
Banjarnegara	5,65	5,67	5,60	- 1,32	3,26
Kebumen	5,15	5,53	5,52	- 1,45	3,71
Purworejo	5,27	5,33	5,44	- 1,61	3,38
Wonosobo	4,14	5,06	5,61	- 1,64	3,68
Magelang	5,50	5,28	5,30	- 1,67	3,48
Boyolali	5,80	5,72	5,96	- 1,20	4,63
Klaten	5,34	5,47	5,50	- 1,17	3,82
Sukoharjo	5,76	5,79	5,92	- 1,70	3,82
Wonogiri	5,32	5,41	5,14	- 1,41	3,35
Karanganyar	5,77	5,98	5,93	- 1,87	3,57
Sragen	5,97	5,75	5,90	- 1,81	3,75
Grobogan	5,85	5,83	5,37	- 1,57	3,78
Blora	5,98	4,38	4,05	- 4,56	3,68
Rembang	6,98	5,89	5,20	- 1,49	3,85
Pati	5,67	5,71	5,86	- 1,16	3,38
Kudus	3,21	3,24	3,10	- 3,11	- 1,98
Jepara	5,39	5,85	6,02	- 1,92	4,63
Demak	5,82	5,40	5,36	- 0,23	2,62
Semarang	5,65	5,67	5,39	- 2,67	3,63
Temanggung	5,03	5,13	5,05	- 2,13	3,34
Kendal	5,78	5,77	5,71	- 1,51	3,89
Batang	5,55	5,72	5,39	- 1,29	4,88
Pekalongan	5,44	5,76	5,35	- 1,89	3,54
Pemalang	5,61	5,69	5,80	- 0,61	4,19
Tegal	5,38	5,51	5,58	- 1,48	3,72
Brebes	5,65	5,26	5,72	- 0,47	2,33
Kota/ Municipality					
Magelang	5,42	5,46	5,44	- 2,45	3,20
Surakarta	5,70	5,75	5,78	- 1,76	4,01
Salatiga	5,58	5,84	5,90	- 1,68	3,33
Semarang	6,70	6,48	6,81	- 1,85	5,16
Pekalongan	5,32	5,69	5,50	- 1,87	3,59
Tegal	5,95	5,87	5,77	- 2,29	3,12

Sumber/Source: BPS Provinsi Jawa Tengah/ BPS-Statistics of Jawa Tengah Province

Tabel
Table 13.3

Jumlah Penduduk Miskin Menurut Kabupaten/Kota di Provinsi Jawa Tengah (ribu), 2017–2021
Number of Poor Population by Regency/Municipality in Jawa Tengah Province (thousand), 2017–2021

Kabupaten/Kota Regency/Municipality	2017	2018	2019	2020	2021
(1)	(2)	(3)	(4)	(5)	(6)
Kabupaten/Regency					
Cilacap	238,3	193,2	185,2	198,6	201,71
Banyumas	283,2	226,2	211,7	225,8	232,91
Purbalingga	171,9	144,2	140,1	149,5	153,08
Banjarnegara	156,8	141,7	136,1	144,9	150,19
Kebumen	233,4	208,7	201,3	211,1	212,92
Purworejo	98,6	83,6	82,2	84,8	88,80
Wonosobo	159,2	138,3	131,4	137,6	139,67
Magelang	157,2	143,4	137,5	146,3	154,91
Boyolali	116,4	98,2	93,8	100,6	104,82
Klaten	165,0	151,7	144,1	151,8	158,23
Sukoharjo	76,7	65,4	63,6	68,9	73,84
Wonogiri	123,0	102,8	98,3	104,4	110,46
Karanganyar	106,8	87,8	84,5	91,7	95,41
Sragen	124,0	116,4	113,8	119,4	122,91
Grobogan	181,0	168,7	161,9	172,3	175,72
Blora	111,9	102,5	97,9	103,7	107,05
Rembang	115,2	97,4	95,3	100,1	101,40
Pati	141,7	123,9	119,0	127,4	128,74
Kudus	64,4	60,0	58,0	64,2	67,06
Jepara	99,0	86,5	83,5	91,1	95,22
Demak	152,6	144,1	137,6	146,9	151,74
Semarang	79,7	75,7	73,9	79,9	83,61
Temanggung	86,8	75,4	72,6	77,3	79,09
Kendal	106,1	94,7	91,2	97,5	100,00
Batang	81,5	66,1	64,1	70,6	74,91
Pekalongan	111,6	89,5	87,0	91,9	95,26
Pemalang	225,0	208,3	200,7	209,0	215,08
Tegal	141,8	114,1	109,9	117,5	123,52
Brebes	343,5	309,2	293,2	308,8	314,95
Kota/ Municipality					
Magelang	10,6	9,6	9,1	9,3	9,44
Surakarta	54,9	47,0	45,2	47,0	48,78
Salatiga	9,6	9,2	9,2	9,7	10,14
Semarang	80,9	73,7	72,0	79,6	84,45
Pekalongan	22,5	20,5	20,2	22,2	23,49
Tegal	20,1	19,4	18,6	19,5	20,27
Provinsi Jawa Tengah	4 450,7	3 897,2	3 743,2	3 980,9	4 109,75

Sumber/Source: BPS-Survei Sosial Ekonomi Nasional/BPS-National Socio Economic Survey

Tabel 13.4 **Indeks Pembangunan Manusia Menurut Kabupaten/Kota di Provinsi Jawa Tengah, 2017–2021**
Table 13.4 **Human Development Index by Regency/Municipality in Jawa Tengah Province, 2017–2021**

Kabupaten/Kota Regency/Municipality	2017	2018	2019	2020	2021
(1)	(2)	(3)	(4)	(5)	(6)
Kabupaten/Regency					
Cilacap	68,90	69,56	69,98	69,95	70,42
Banyumas	70,75	71,30	71,96	71,98	72,44
Purbalingga	67,72	68,41	68,99	68,97	69,15
Banjarnegara	65,86	66,54	67,34	67,45	67,86
Kebumen	68,29	68,80	69,60	69,81	70,05
Purworejo	71,31	71,87	72,50	72,68	72,98
Wonosobo	66,89	67,81	68,27	68,22	68,43
Magelang	68,39	69,11	69,87	69,87	70,12
Boyolali	72,64	73,22	73,80	74,25	74,40
Klaten	74,25	74,79	75,29	75,56	76,12
Sukoharjo	75,56	76,07	76,84	76,98	77,13
Wonogiri	68,66	69,37	69,98	70,25	70,49
Karanganyar	75,22	75,54	75,89	75,86	75,99
Sragen	72,40	72,96	73,43	73,95	74,08
Grobogan	68,87	69,32	69,86	69,87	70,41
Blora	67,52	67,95	68,65	68,84	69,37
Rembang	68,95	69,46	70,15	70,02	70,43
Pati	70,12	70,71	71,35	71,77	72,28
Kudus	73,84	74,58	74,94	75,00	75,16
Jepara	70,79	71,38	71,88	71,99	72,36
Demak	70,41	71,26	71,87	72,22	72,57
Semarang	73,20	73,61	74,14	74,10	74,24
Temanggung	68,34	68,83	69,56	69,57	69,88
Kendal	70,62	71,28	71,97	72,29	72,50
Batang	67,35	67,86	68,42	68,65	68,92
Pekalongan	68,4	68,97	69,71	69,63	70,11
Pemalang	65,04	65,67	66,32	66,32	66,56
Tegal	66,44	67,33	68,24	68,39	68,79
Brebes	64,86	65,68	66,12	66,11	66,32
Kota/Municipality					
Magelang	77,84	78,31	78,80	78,99	79,43
Surakarta	80,85	81,46	81,86	82,21	82,62
Salatiga	81,68	82,41	83,12	83,14	83,60
Semarang	82,01	82,72	83,19	83,05	83,55
Pekalongan	73,77	74,24	74,77	74,98	75,40
Tegal	73,95	74,44	74,93	75,07	75,52
Provinsi Jawa Tengah	70,52	71,12	71,73	71,87	72,16

Sumber/Source: BPS, Seri Publikasi Indeks Pembangunan Manusia/BPS-Statistics Indonesia, Series of Publication of Human Development Index

Tabel
Table 13.5

Persentase Penduduk Miskin Menurut Kabupaten/Kota di Provinsi Jawa Tengah, 2017-2021
Percentage of Poor People by Regency/Municipality in Jawa Tengah Province, 2017-2021

Kabupaten/Kota Regency/Municipality	2017	2018	2019	2020	2021
(1)	(2)	(3)	(4)	(5)	(6)
Kabupaten/Regency					
Cilacap	13,94	11,25	10,73	11,46	11,67
Banyumas	17,05	13,50	12,53	13,26	13,66
Purbalingga	18,80	15,62	15,03	15,90	16,24
Banjarnegara	17,21	15,46	14,76	15,64	16,23
Kebumen	19,60	17,47	16,82	17,59	17,83
Purworejo	13,81	11,67	11,45	11,78	12,40
Wonosobo	20,32	17,58	16,63	17,36	17,67
Magelang	12,42	11,23	10,67	11,27	11,91
Boyolali	11,96	10,04	9,53	10,18	10,62
Klaten	14,15	12,96	12,28	12,89	13,49
Sukoharjo	8,75	7,41	7,14	7,68	8,23
Wonogiri	12,90	10,75	10,25	10,86	11,55
Karanganyar	12,28	10,01	9,55	10,28	10,68
Sragen	14,02	13,12	12,79	13,38	13,83
Grobogan	13,27	12,31	11,77	12,46	12,74
Blora	13,04	11,90	11,32	11,96	12,39
Rembang	18,35	15,41	14,95	15,60	15,80
Pati	11,38	9,90	9,46	10,08	10,21
Kudus	7,59	6,98	6,68	7,31	7,60
Jepara	8,12	7,00	6,66	7,17	7,44
Demak	13,41	12,54	11,86	12,54	12,92
Semarang	7,78	7,29	7,04	7,51	7,82
Temanggung	11,46	9,87	9,42	9,96	10,17
Kendal	11,10	9,84	9,41	9,99	10,24
Batang	10,80	8,69	8,35	9,13	9,68
Pekalongan	12,61	10,06	9,71	10,19	10,57
Pemalang	17,37	16,04	15,41	16,02	16,56
Tegal	9,90	7,94	7,64	8,14	8,60
Brebes	19,14	17,17	16,22	17,03	17,43
Kota/ Municipality					
Magelang	8,75	7,87	7,46	7,58	7,75
Surakarta	10,65	9,08	8,70	9,03	9,40
Salatiga	5,07	4,84	4,76	4,94	5,14
Semarang	4,62	4,14	3,98	4,34	4,56
Pekalongan	7,47	6,75	6,60	7,17	7,59
Tegal	8,11	7,81	7,47	7,80	8,12
Provinsi Jawa Tengah	13,01	11,32	10,80	11,41	11,79

Sumber/Source: Survei Sosial Ekonomi Nasional/National Socio Economic Survey

Tabel
Table 13.6

Tingkat Pengangguran Terbuka dan Tingkat Partisipasi Angkatan Kerja (TPAK) Menurut Kabupaten/Kota di Provinsi Jawa Tengah, 2019-2021*)
Unemployment Rate (UR) and Labour Force Participation Rate (LFPR) by Regency/ Municipality in Jawa Tengah Province, 2019-2021

Kabupaten/Kota Regency/Municipality	TPT/UR			TPAK/LFPR		
	2019	2020	2021	2019	2020	2021
(1)	(2)	(3)	(4)	(5)	(6)	(7)
Kabupaten/Regency						
Cilacap	7,24	9,10	9,97	65,34	67,79	62,91
Banyumas	4,17	6,00	6,05	67,34	66,66	65,07
Purbalingga	4,73	6,10	6,05	68,14	69,89	69,52
Banjarnegara	4,44	5,86	5,86	70,09	69,69	69,76
Kebumen	4,69	6,07	6,03	68,72	69,63	67,76
Purworejo	2,91	4,04	3,59	66,81	70,05	73,29
Wonosobo	3,43	5,37	5,26	72,07	71,26	70,77
Magelang	3,07	4,27	5,03	74,73	76,60	75,78
Boyolali	3,09	5,28	5,09	72,70	75,11	75,79
Klaten	3,54	5,46	5,48	69,10	68,33	66,89
Sukoharjo	3,39	6,93	3,32	68,50	68,74	68,78
Wonogiri	2,55	4,27	2,43	69,86	74,69	73,09
Karanganyar	3,12	5,96	5,89	70,19	73,55	73,15
Sragen	3,32	4,75	4,76	67,71	68,44	71,74
Grobogan	3,54	4,50	4,38	69,25	69,77	72,88
Blora	3,82	4,89	3,81	68,54	71,90	70,54
Rembang	3,60	4,83	3,67	66,26	65,17	70,67
Pati	3,64	4,74	4,60	66,08	63,85	68,99
Kudus	3,80	5,53	3,77	72,05	74,50	74,77
Jepara	2,92	6,70	4,23	68,43	69,92	69,55
Demak	5,42	7,31	5,28	67,72	69,79	66,23
Semarang	2,54	4,57	5,02	74,69	75,07	74,10
Temanggung	2,98	3,85	2,62	76,23	58,73	74,01
Kendal	6,26	7,56	7,55	67,91	70,50	69,93
Batang	4,11	6,92	6,59	68,75	69,78	71,40
Pekalongan	4,35	6,97	4,28	71,15	71,23	71,46
Pemalang	6,45	7,64	6,71	66,27	65,57	65,90
Tegal	8,12	9,82	9,97	66,50	66,52	66,24
Brebes	7,39	9,83	9,78	66,08	66,65	63,97
Kota/ Municipality						
Magelang	4,37	8,59	8,73	64,95	67,61	67,07
Surakarta	4,16	7,92	7,85	69,27	68,84	66,89
Salatiga	4,33	7,44	7,26	66,96	70,23	70,36
Semarang	4,50	9,57	9,54	66,87	69,89	69,41
Pekalongan	5,80	7,02	6,89	72,46	66,45	75,77
Tegal	8,08	8,40	8,25	69,61	64,57	68,25
Provinsi Jawa Tengah	4,44	6,48	5,95	68,85	69,43	69,58

Catatan/Note: *)Penghitungan dengan menggunakan penimbang hasil proyeksi SUPAS 2015/Calculations using the 2015 SUPAS projections are weighed
Sumber/Source: BPS, Survei Angkatan Kerja Nasional (Sakernas) Agustus/BPS-Statistics Indonesia, August National Labor Force Survey

Tabel
Table 13.7

Jumlah Penduduk Berumur 15 Tahun Keatas Menurut Kabupaten/Kota dan Jenis Kegiatan Selama Seminggu yang Lalu di Provinsi Jawa Tengah, 2021
Number of Population Aged 15 Years and Over by Regency/Municipality and Type of Activity During Previous Week in Jawa Tengah Province, 2021

Kabupaten/Kota Regency/Municipality	Angkatan Kerja/Economically Active			Bukan Angkatan Kerja Economically Inactive
	Bekerja/ Working	Pengangguran Terbuka/ Unemployment	Jumlah/ Total	
(1)	(2)	(3)	(4)	(5)
Kabupaten/Regency				
Cilacap	747 329	82 714	830 043	489 453
Banyumas	813 592	52 390	865 982	464 824
Purbalingga	473 232	30 450	503 682	220 788
Banjarnegara	470 460	29 281	499 741	216 580
Kebumen	582 719	37 408	620 127	295 046
Purworejo	400 401	14 898	415 299	151 326
Wonosobo	405 526	22 527	428 053	176 795
Magelang	735 613	38 976	774 589	247 550
Boyolali	559 932	30 009	589 941	188 452
Klaten	596 661	34 584	631 245	312 419
Sukoharjo	476 867	16 391	493 258	223 913
Wonogiri	559 093	13 932	573 025	210 968
Karanganyar	487 270	30 517	517 787	190 074
Sragen	483 592	24 160	507 752	200 000
Grobogan	748 718	34 317	783 035	291 322
Blora	467 018	18 507	485 525	202 796
Rembang	348 727	13 293	362 020	150 279
Pati	662 492	31 935	694 427	312 069
Kudus	501 443	19 651	521 094	175 796
Jepara	658 208	29 076	687 284	300 954
Demak	563 708	31 403	595 111	303 462
Semarang	598 413	31 627	630 040	220 207
Temanggung	443 009	11 918	454 927	159 746
Kendal	493 732	40 298	534 030	229 664
Batang	402 320	28 370	430 690	172 496
Pekalongan	465 460	20 788	486 248	194 187
Pemalang	601 815	43 288	645 103	333 805
Tegal	644 499	71 346	715 845	364 829
Brebes	793 289	85 969	879 258	495 258
Kota/ Municipality				
Magelang	60 317	5 769	66 086	32 444
Surakarta	260 025	22 153	282 178	139 659
Salatiga	103 979	8 145	112 124	47 233
Semarang	936 076	98 718	1 034 794	455 948
Pekalongan	168 725	12 485	181 210	57 961
Tegal	121 510	10 930	132 440	61 618
Provinsi Jawa Tengah	17 835 770	1 128 223	18 963 993	8 289 921

Catatan/Note: Penghitungan dengan menggunakan penimbang hasil proyeksi SUPAS 2015
Sumber/Source: Survei Angkatan Kerja Nasional Agustus/August National Labor Force Survey

ST 2023
SENSUS PERTANIAN

BerAKHLAK
Berorientasi Pelayanan Akuntabel Kompeten
Harmonis Loyal Adaptif Kolaboratif

DATA

MENCERDASKAN BANGSA
Enlighten The Nation



**BADAN PUSAT STATISTIK
KABUPATEN KLATEN
BPS-STATISTICS OF KLATEN REGENCY**

Jl. Merapi No. 6A, Gayamprit Klaten Selatan 57423
Telp.: (0272) 321689

Homepage: <http://klatenkab.bps.go.id>, E-mail: .bps3310@bps.go.id

ISSN 0215-5893



9 770215 589003