



Kabupaten  
**PURWOREJO DALAM ANGKA**  
*Purworejo Regency in Figures* **2022**





**Kabupaten**  
**PURWOREJO DALAM ANGKA**  
*Purworejo Regency in Figures* **2022**

**KABUPATEN PURWOREJO DALAM ANGKA**  
***Purworejo Regency in Figures***  
**2022**

ISSN: 0215-6083

No. Publikasi/*Publication Number*: 33060.2201

Katalog /*Catalog*: 1102001.3306

Ukuran Buku/*Book Size*: 14,8 cm x 21 cm

Jumlah Halaman/*Number of Pages*: xxxvi + 210 hal/*pages*

Naskah/*Manuscript*:

BPS Kabupaten Purworejo

*BPS-Statistics of Purworejo Regency*

Penyunting/*Editor*:

BPS Kabupaten Purworejo

*BPS-Statistics of Purworejo Regency*

Desain Kover/*Cover Design*:

BPS Kabupaten Purworejo

*BPS-Statistics of Purworejo Regency*

Ilustrasi Kover/*Cover Illustration*:

Landmark Kabupaten Purworejo

Diterbitkan oleh/*Published by*:

©BPS Kabupaten Purworejo/*BPS-Statistics of Purworejo Regency*

Dicetak oleh/*Printed by*:

CV. Berguna

Dilarang mengumumkan, mendistribusikan, mengomunikasikan, dan/atau menggandakan sebagian atau seluruh isi buku ini untuk tujuan komersil tanpa izin tertulis dari Badan Pusat Statistik.

*Prohibited to announce, distribute, communicate, and/or copy part or all of this book for commercial purpose without permission from BPS-Statistics Indonesia.*

**TIM PENYUSUN/TEAM MEMBERS**

**Pengarah/Director**

R. Bagus Rahmat Susanto, S.Si

**Penanggung Jawab/Persons in Charge**

R. Bagus Rahmat Susanto, S.Si

**Penyunting/Editors**

AM Salaf, SST

**Pengolah Data dan Penulis Naskah/Data Processing and Authors**

Rizky Aninditha, SST

**Penata Letak/Layout Designers**

Rizky Aninditha, SST

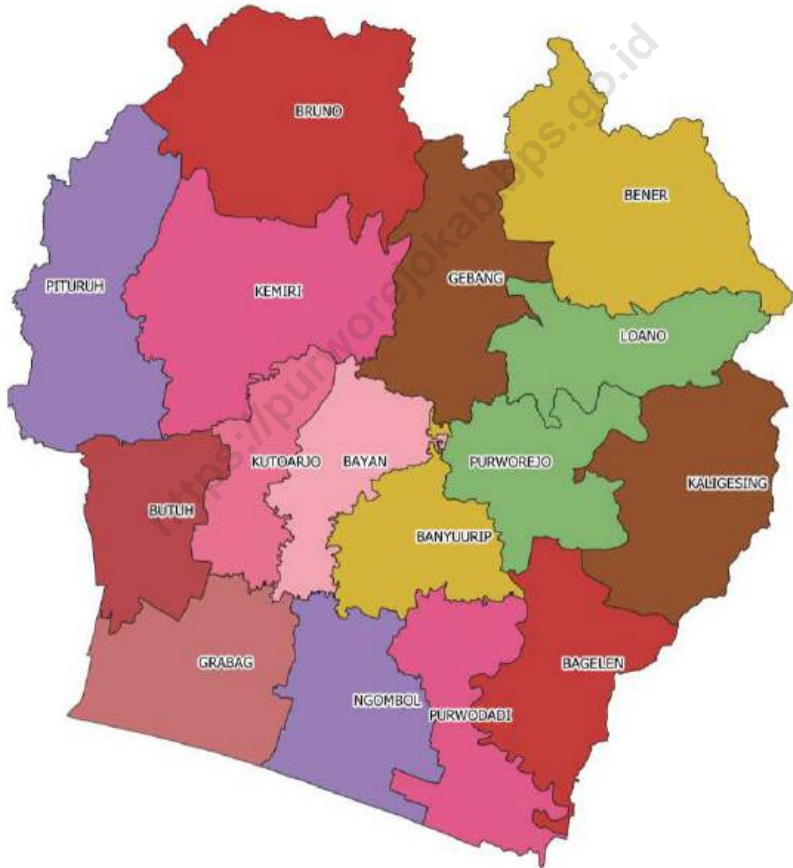


## **KONTRIBUTOR DATA/DATA CONTRIBUTOR**

1. Kementerian Agama/*Ministry of Religious Affair*
2. Kementerian Pendidikan dan Kebudayaan/*The Ministry of Education and Culture*
3. Badan Pusat Statistik/*BPS-Statistics Indonesia*
4. Dinas Pekerjaan Umum dan Penata Ruang Kabupaten Purworejo
5. Sekretaris Dewan Kabupaten Purworejo
6. Badan Kepegawaian Daerah Kabupaten Purworejo
7. Badan Pendapatan Pengelolaan Keuangan dan Aset Daerah Kabupaten Purworejo
8. Dinas Perindustrian dan Tenaga Kerja Kabupaten Purworejo
9. Dinas Kesehatan Kabupaten Purworejo
10. Dinas Kependudukan dan Pencatatan Sipil Kabupaten Purworejo
11. Polres Kabupaten Purworejo
12. Dinas Ketahanan Pangan dan Pertanian Kabupaten Purworejo
13. Cabang Dinas Kehutanan Provinsi Jawa Tengah Wil. VIII
14. PT PLN (Persero) Rayon Purworejo
15. PT PLN (Persero) Rayon Kutoarjo
16. PDAM Tirta Perwitasari Kabupaten Purworejo
17. Dinas Kepemudaan, Olahraga, dan Pariwisata Kabupaten Purworejo
18. PT POS Cabang Purworejo
19. Dinas Koperasi, Usaha Mikro Kecil Menengah dan Perdagangan Kabupaten Purworejo



**PETA WILAYAH Kabupaten Purworejo**  
**MAP OF Purworejo Regency**







**KEPALA BPS Kabupaten Purworejo**  
**CHIEF STATISTICIAN OF Purworejo Regency**



**R. BAGUS RAHMAT SUSANTO, S.Si**





## KATA PENGANTAR

Kabupaten Purworejo Dalam Angka 2022 merupakan publikasi BPS Kabupaten Purworejo yang menyajikan beragam jenis data yang bersumber dari BPS Kabupaten Purworejo dan institusi lain. Publikasi ini memuat gambaran umum tentang keadaan geografi dan iklim, pemerintahan, serta perkembangan kondisi sosial-demografi dan perekonomian di Kabupaten Purworejo.

Publikasi ini dapat terwujud berkat kerja sama dan bantuan dari berbagai pihak baik instansi pemerintah maupun swasta. Kepada semua pihak yang telah memberikan kontribusi, disampaikan penghargaan dan terima kasih. Mudah-mudahan statistik yang disajikan memberi manfaat bagi banyak pihak untuk berbagai keperluan.

Seiring dengan meningkatnya kebutuhan konsumen data, publikasi Kabupaten Purworejo Dalam Angka akan terus mengalami penyempurnaan baik struktur maupun muatannya. Walaupun publikasi ini telah disiapkan sebaik-baiknya, namun disadari masih ada kekurangan dan kesalahan yang terjadi. Diharapkan tanggapan dan saran dari para pengguna publikasi ini untuk perbaikan edisi yang akan datang.

Purworejo, Februari 2022  
Kepala BPS  
KABUPATEN PURWOREJO

  
**R. BAGUS RAHMAT SUSANTO, S.Si**



## PREFACE

*Purworejo Regency in the 2022 Numbers is a BPS publication of Purworejo Regency which presents various types of data sourced from BPS Purworejo Regency and other institutions. This publication contains a general description of the geographical and climatic conditions, governance, and the development of socio-demographic and economic conditions in Purworejo Regency.*

*This publication was made possible thanks to the cooperation and assistance of various parties, both government and private agencies. To all those who have contributed, an appreciation and gratitude was conveyed. Hopefully the statistics presented will benefit many parties for various purposes.*

*Along with the increasing needs of data consumers, Purworejo District publications in the Numbers will continue to experience improvements in both structure and content. Although this publication has been prepared as well as possible, but it is realized there are still shortcomings and errors that occur. It is expected that the responses and suggestions from users of this publication for the improvement of future editions.*

*Purworejo, February 2022*  
Chief Statistician of  
PURWOREJO REGENCY

  
**R. BAGUS RAHMAT SUSANTO, S.Si**

## DAFTAR ISI / CONTENTS

	Halaman <i>Page</i>
Kata Pengantar/ <i>Preface</i> .....	xi
Daftar Isi/ <i>Contents</i> .....	xiii
Daftar Tabel/ <i>List of Tables</i> .....	xv
Daftar Singkatan/ <i>List of Abbreviations</i> .....	xxxiii
Statistik Kunci/ <i>Key Statistics</i> .....	xxxv
1. Geografi dan Iklim/ <i>Geography and Climate</i> .....	1
2. Pemerintahan/ <i>Government</i> .....	15
3. Penduduk dan Ketenagakerjaan/ <i>Population and Employment</i> .....	35
4. Sosial dan Kesejahteraan Rakyat/ <i>Social and Welfare</i> .....	51
5. Pertanian, Perkebunan, Peternakan, dan Kehutanan/ <i>Agriculture, Estate Crops, Livestock, and Forestry</i> .....	109
6. Energi/ <i>Energy</i> .....	151
7. Pariwisata/ <i>Tourism</i> .....	161
8. Transportasi dan Komunikasi/ <i>Transportation and Communication</i> .....	169
9. Koperasi, dan Harga-harga/ <i>Cooperative, dan Prices</i> .....	181
10. Pengeluaran Penduduk/ <i>Population Expenditure</i> .....	199
11. Perdagangan/ <i>Trade</i> .....	209
12. Sistem Neraca Regional/ <i>System of Regional Accounts</i> .....	217
13. Perbandingan Antar Kabupaten/Kota/ <i>Regency/Municipal Comparison</i> .....	235



## DAFTAR TABEL/LIST OF TABLES

Halaman  
Page

<b>1.</b>	<b>GEOGRAFI DAN IKLIM/GEOGRAPHY AND CLIMATE</b>	
<b>1.1</b>	<b>KEADAAN GEOGRAFI</b> <b>GEOGRAPHY CONDITION</b>	
1.1.1	Luas Daerah dan Jumlah Pulau Menurut Kecamatan di Kabupaten Purworejo, 2021 <i>Total Area and Number of Islands by Subdistrict in Purworejo Regency, 2021</i> .....	4
1.1.2	Tinggi Wilayah dan Jarak ke Ibukota Kabupaten/Kota Menurut Kecamatan di Kabupaten Purworejo, 2021 <i>Altitude and Distance to the Capital of Regency/Municipality by Subdistrict in Purworejo Regency, 2021</i> .....	6
<b>1.2</b>	<b>KEADAAN IKLIM</b> <b>CLIMATE CONDITION</b>	
1.2.1	Pengamatan Unsur Iklim Menurut Bulan di Stasiun Kabupaten Purworejo, 2021 <i>Observation of Climate Elements By Months at Purworejo Regency Station, 2021</i> .....	7
<b>2.</b>	<b>PEMERINTAHAN/GOVERNMENT</b>	
<b>2.1</b>	<b>WILAYAH ADMINISTRATIF</b> <b>ADMINISTRATIVE AREA</b>	
2.1.1	Jumlah Desa <sup>1</sup> /Kelurahan Menurut Kecamatan di Kabupaten Purworejo, 2017–2021 <i>Number of Villages<sup>1</sup>/Kelurahan by Subdistrict in Purworejo Regency, 2017–2021</i> .....	12
<b>2.2</b>	<b>DEWAN PERWAKILAN RAKYAT DAERAH</b> <b>REGIONAL HOUSE OF REPRESENTATIVE</b>	
2.2.1	Jumlah Anggota Dewan Perwakilan Rakyat Daerah Menurut Partai Politik dan Jenis Kelamin di Kabupaten Purworejo, 2021 <i>Number of Regional House of Representatives's Members by Political Parties and Sex in Purworejo Regency 2021</i> .....	13



**2.3 SUMBER DAYA MANUSIA  
HUMAN RESOURCES**

2.3.1	Jumlah Pegawai Negeri Sipil Menurut Jabatan dan Jenis Kelamin di Kabupaten Purworejo, Desember 2020 dan Desember 2021 <i>Number of Civil Servants by Occupation and Sex in Purworejo Regency, December 2020 and December 2021</i> .....	14
2.3.2	Jumlah Pegawai Negeri Sipil Menurut Tingkat Pendidikan dan Jenis Kelamin di Kabupaten Purworejo, Desember 2020 dan Desember 2021 <i>Number of Civil Servants by Educational Level and Sex in Purworejo Regency, Desember 2020 and Desember 2021</i> .....	16
2.3.3	Jumlah Pegawai Negeri Sipil Menurut Tingkat Kepangkatan dan Jenis Kelamin di Kabupaten Purworejo, Desember 2020 dan Desember 2021 <i>Number of Civil Servants by Hierarchy and Sex in Purworejo Regency, Desember 2020 and Desember 2021</i> .....	18
<b>2.4 KEUANGAN PEMERINTAH GOVERNMENT FINANCE</b>		
2.4.1	Realisasi Pendapatan Pemerintah Kabupaten Purworejo Menurut Jenis Pendapatan (ribu rupiah), 2018–2021 <i>Actual Purworejo Regency Government Revenues by Kind of Revenues (thousand rupiahs), 2018–2021</i> .....	20
2.4.2	Realisasi Belanja Pemerintah Kabupaten Purworejo Menurut Jenis Belanja (ribu rupiah), 2018–2021 <i>Actual Purworejo Regency Government Expenditures by Kind of Expenditures (thousand rupiahs), 2018–2021</i> .....	22

<b>3.</b>	<b>PENDUDUK DAN KETENAGAKERJAAN/ POPULATION AND EMPLOYMENT</b>	
<b>3.1</b>	<b>PENDUDUK POPULATION</b>	
3.1.1	Penduduk, Laju Pertumbuhan Penduduk, Distribusi Persentase Penduduk, Kepadatan Penduduk, Rasio Jenis Kelamin Penduduk Menurut Kecamatan di Kabupaten Purworejo, 2020 dan 2021 <i>Population, Population Growth Rate, Percentage Distribution of Population, Population Density, and Population Sex Ratio by Subdistrict in Purworejo Regency, 2020 and 2021</i> .....	6
3.1.2	Jumlah Penduduk Menurut Kelompok Umur dan Jenis Kelamin di Kabupaten Purworejo, 2021 <i>Population by Age Groups and Sex in Purworejo Regency, 2021</i> .....	9
<b>3.2</b>	<b>KETENAGAKERJAAN EMPLOYMENT</b>	
3.2.1	Jumlah Penduduk Berumur 15 Tahun Keatas Menurut Jenis Kegiatan Selama Seminggu yang Lalu dan Jenis Kelamin di Kabupaten Purworejo, 2021 <i>Population Aged 15 Years and Over by Type of Activity During The Previous Week and Sex in Purworejo Regency, 2021</i> .....	10
3.2.2	Penduduk Berumur 15 Tahun ke Atas Menurut Pendidikan Tertinggi yang Ditamatkan dan Jenis Kegiatan Selama Seminggu yang Lalu di Kabupaten Purworejo, 2021 <i>Population 15 Years of Age and Over by Educational Attainment and Type of Activity During the Previous Week in Purworejo Regency, 2021</i> .....	11
3.2.3	Penduduk Berumur 15 Tahun Ke Atas yang Bekerja Selama Seminggu yang Lalu Menurut Status Pekerjaan Utama dan Jenis Kelamin di Kabupaten Purworejo, 2021 <i>Population 15 Years of Age and Over who Worked During The Previous Week by Main Employment Status and Sex in Purworejo Regency, 2021</i> .....	13

3.2.4	Jumlah Pencari Kerja, Lowongan Kerja dan Penempatan Tenaga Kerja Menurut Jenis Kelamin, 2020 and 2021 Number of Job Applicants, Job vacancies and Man Power Placements by Sex, 2020 and 2021 .....	
<b>4.</b>	<b>SOSIAL DAN KESEJAHTERAAN</b> <b>SOCIAL AND WELFARE</b>	
<b>4.1</b>	<b>PENDIDIKAN</b> <b>EDUCATION</b>	
4.1.1	Jumlah Sekolah, Guru, dan Murid Taman Kanak-Kanak (TK) di Bawah Kementerian Pendidikan dan Kebudayaan Menurut Kecamatan di Kabupaten Purworejo, 2019/2020 dan 2020/2021 <i>Number of Schools, Teachers, and Pupils in Kindergarten Under The Ministry of Education and Culture by Subdistrict in Purworejo Regency, 2019/2020 and 2020/2021 .....</i>	22
4.1.2	Jumlah Sekolah, Guru, dan Murid Raudatul Athfal (RA) di Bawah Kementerian Agama Menurut Kecamatan di Kabupaten Purworejo, 2019/2020 dan 2020/2021 <i>Number of Schools, Teachers, and Pupils in Raudatul Athfal (RA) Under The Ministry of Religious Affairs by Subdistrict in Purworejo Regency, 2019/2020 and 2020/2021 .....</i>	25
4.1.3	Jumlah Sekolah, Guru, dan Murid Sekolah Dasar (SD) di Bawah Kementerian Pendidikan dan Kebudayaan Menurut Kecamatan di Kabupaten Purworejo, 2019/2020 dan 2020/2021 <i>Number of Schools, Teachers, and Pupils in Primary Schools Under The Ministry of Education and Culture by Subdistrict in Purworejo Regency, 2019/2020 and 2020/2021 .....</i>	26
4.1.4	Jumlah Sekolah, Guru, dan Murid Madrasah Ibtidaiyah (MI) di Bawah Kementerian Agama Menurut Kecamatan Menurut Kecamatan di Kabupaten Purworejo, 2019/2020 dan 2020/2021 <i>Number of Schools, Teachers, and Pupils in Madrasah Ibtidaiyah (MI) Under The Ministry of Religious Affairs by Subdistrict in Purworejo Regency, 2019/2020 and 2020/2021 .....</i>	29

4.1.5	<p>Jumlah Sekolah, Guru, dan Murid Sekolah Menengah Pertama (SMP) di Bawah Kementerian Pendidikan dan Kebudayaan Menurut Kecamatan di Kabupaten Purworejo, 2019/2020 dan 2020/2021</p> <p><i>Number of Schools, Teachers, and Pupils in Lower Secondary Schools Under The Ministry of Education and Culture by Subdistrict in Purworejo Regency, 2019/2020 and 2020/2021</i> .....</p>	30
4.1.6	<p>Jumlah Sekolah, Guru, dan Murid Madrasah Tsanawiyah (MTs) di Bawah Kementerian Agama Menurut Kecamatan di Kabupaten Purworejo, 2019/2020 dan 2020/2021</p> <p><i>Number of Schools, Teachers, and Pupils in Madrasah Tsanawiyah (MTs) Under The Ministry of Religious Affairs by Subdistrict in Purworejo Regency, 2019/2020 and 2020/2021</i> .....</p>	33
4.1.7	<p>Jumlah Sekolah, Guru, dan Murid Sekolah Menengah Atas (SMA) di Bawah Kementerian Pendidikan dan Kebudayaan Menurut Kecamatan di Kabupaten Purworejo, 2019/2020 dan 2020/2021</p> <p><i>Number of Schools, Teachers, and Pupils in Upper Secondary Schools Under The Ministry of Education and Culture by Subdistrict in Purworejo Regency, 2019/2020 and 2020/2021</i> .....</p>	34
4.1.8	<p>Jumlah Sekolah, Guru, dan Murid Sekolah Menengah Kejuruan (SMK) di Bawah Kementerian Pendidikan dan Kebudayaan Menurut Kecamatan di Kabupaten Purworejo, 2019/2020 dan 2020/2021</p> <p><i>Number of Schools, Teachers, and Pupils in Vocational High Schools Under The Ministry of Education and Culture by Subdistrict in Purworejo Regency, 2019/2020 and 2020/2021</i> .....</p>	37
4.1.9	<p>Jumlah Sekolah, Guru, dan Murid Madrasah Aliyah (MA) di Bawah Kementerian Agama Menurut Kecamatan di Kabupaten Purworejo, 2019/2020 dan 2020/2021</p> <p><i>Number of Schools, Teachers, and Pupils in Madrasah Aliyah (MA) Under the Ministry of Religious Affairs by Subdistrict in Purworejo Regency, 2019/2020 and 2020/2021</i> .....</p>	38

4.1.10	Jumlah Desa <sup>1</sup> /Kelurahan yang Memiliki Fasilitas Sekolah Menurut Kecamatan dan Tingkat Pendidikan di Kabupaten Purworejo, 2018–2020 <i>Number of Villages<sup>1</sup>/Kelurahan Having Educational Facilities by Subdistrict and Educational Level in Purworejo Regency, 2018–2020..</i>	41
4.1.11	Angka Partisipasi Murni (APM) dan Angka Partisipasi Kasar (APK) Menurut Jenjang Pendidikan di Kabupaten Purworejo, 2019 dan 2020 <i>Net Participation Rates and Gross Participation Rates by Educational Level in Purworejo Regency, 2019 and 2020.....</i>	46
4.1.12	Persentase Penduduk Berumur 15 Tahun ke Atas yang Melek Huruf Menurut Kelompok Umur di Kabupaten Purworejo, 2019 dan 2020 <i>Percentage of Literate People Aged 15 Years and Over by Age Group in Purworejo Regency, 2019 and 2020 .....</i>	47
<b>4.2</b>	<b>KESEHATAN HEALTH</b>	
4.2.1	Jumlah Desa <sup>1</sup> /Kelurahan Yang Memiliki Sarana Kesehatan Menurut Kecamatan di Kabupaten Purworejo, 2018–2020 <i>Number of Villages<sup>1</sup>/Kelurahan Having Health Facilities by Subdistrict in Purworejo Regency, 2018–2020 .....</i>	48
4.2.2	Jumlah Tenaga Kesehatan Menurut Kecamatan di Kabupaten Purworejo, 2020 <i>Number of Health Human Resources by Subdistrict in Purworejo Regency, 2020.....</i>	54
4.2.3	Jumlah Rumah Sakit Umum, Rumah Sakit Khusus, Puskesmas, Klinik Pratama, dan Posyandu Menurut Kecamatan di Kabupaten Purworejo, 2019 dan 2020 <i>Number of General Hospital, Specialized Hospital, Public Health Center, Primary Clinic, and Integrated Health Post by Subdistrict in Purworejo Regency, 2019 and 2020 .....</i>	56

<b>4.3</b>	<b>AGAMA DAN SOSIAL LAINNYA</b>	
	<b>RELIGION AND OTHER SOCIAL AFFAIRS</b>	
4.3.1	Jumlah Penduduk Menurut Kecamatan dan Agama yang Dianut di Kabupaten Purworejo, 2020 <i>Population by Subdistrict and Religion in Purworejo Regency, 2020....</i>	59
4.3.2	Jumlah Tempat Peribadatan Menurut Kecamatan di Kabupaten Purworejo, 2020 <i>Number of Places of Worship by Subdistrict in Purworejo Regency, 2020 .....</i>	60
4.3.3	Jumlah Desa <sup>1</sup> /Kelurahan yang Mengalami Bencana Alam <sup>2</sup> Menurut Kecamatan di Kabupaten Purworejo, 2018–2020 <i>Number of Villages<sup>1</sup>/Kelurahan that Had Natural Disaster<sup>2</sup> by Subdistrict in Purworejo Regency, 2018–2020 .....</i>	61
4.3.4	Jumlah Tindak Pidana Menurut Kepolisian Sektor di Kabupaten Purworejo, 2018-2020 <i>Number of Reported Criminal Cases by Sub Districts Police Office in Purworejo Regency, 2018-2020</i>	
4.3.5	Jumlah Penyelesaian Tindak Pidana Menurut Kepolisian Sektor di Kabupaten Purworejo, 2018-2020 <i>Number of Crime Cleared by Sub Districts Police Office in Purworejo Regency, 2018-2020</i>	
<b>4.4</b>	<b>KEMISKINAN</b>	
	<b>POVERTY</b>	
4.4.1	Garis Kemiskinan, Jumlah, dan Persentase Penduduk Miskin di Kabupaten Purworejo, 2013–2020 <i>Poverty Line, Number, and Percentage of Poor People in Purworejo Regency, 2013–2020.....</i>	66
4.4.2	Indeks Kedalaman Kemiskinan dan Indeks Keparahan Kemiskinan di Kabupaten Purworejo, 2013–2020 <i>Poverty Gap Index and Poverty Severity Index in Purworejo Regency, 2013–2020 .....</i>	67

<b>5.</b>	<b>PERTANIAN, PERKEBUNAN, PETERNAKAN DAN KEHUTANAN/ AGRICULTURE, ESTATE CROPS, LIVESTOCK AND FORESTRY</b>	
<b>5.1</b>	<b>HORTIKULTURA HORTICULTURE</b>	
5.1.1	Luas Panen Tanaman Sayuran Menurut Kecamatan dan Jenis Tanaman di Kabupaten Purworejo (ha), 2020 dan 2021 <sup>x</sup> <i>Harvested Area of Vegetables by Subdistrict and Kind of Plant in Purworejo Regency (ha), 2020 and 2021<sup>x</sup>.....</i>	73
5.1.2	Produksi Tanaman Sayuran Menurut Kecamatan dan Jenis Tanaman di Kabupaten Purworejo (kuintal), 2020 dan 2021 <sup>x</sup> <i>Production of Vegetables by Subdistrict and Kind of Plant in Purworejo Regency (quintal), 2020 and 2021<sup>x</sup>.....</i>	76
5.1.3	Luas Panen Tanaman Sayuran dan Buah-buahan Semusim Menurut Jenis Tanaman di Kabupaten Purworejo (ha), 2018–2021 <i>Harvested Area of Seasonal Vegetables and Fruits by Kind of Plant in Purworejo Regency (ha), 2018–2021.....</i>	79
5.1.4	Produksi Tanaman Sayuran dan Buah-buahan Semusim Menurut Jenis Tanaman di Kabupaten Purworejo (kuintal), 2018–2021 <i>Production of Seasonal Vegetables and Fruits by Kind of Plant in Purworejo Regency (quintal), 2018–2021.....</i>	80
5.1.5	Luas Panen Tanaman Biofarmaka Menurut Kecamatan dan Jenis Tanaman di Kabupaten Purworejo (m <sup>2</sup> ), 2020 dan 2021 <sup>x</sup> <i>Harvested Area of Medicinal Plants by Subdistrict and Kind of Plant in Purworejo Regency (m<sup>2</sup>), 2020 and 2021<sup>x</sup>.....</i>	81
5.1.6	Produksi Tanaman Biofarmaka Menurut Kecamatan dan Jenis Tanaman di Kabupaten Purworejo (kg), 2020 dan 2021 <sup>x</sup> <i>Production of Medicinal Plants by Subdistrict and Kind of Plant in Purworejo Regency (kg), 2020 and 2021<sup>x</sup>.....</i>	83
5.1.7	Luas Panen Tanaman Biofarmaka Menurut Jenis Tanaman di Kabupaten Purworejo (m <sup>2</sup> ), 2018–2021 <i>Harvested Area of Medicinal Plants by Kind of Plant in Purworejo Regency (m<sup>2</sup>), 2018–2021.....</i>	85

5.1.8	Produksi Tanaman Biofarmaka Menurut Jenis Tanaman di Kabupaten Purworejo (kg), 2018–2021 <i>Production of Medicinal Plants by Kind of Plant in Purworejo Regency (kg), 2018–2021</i> .....	86
5.1.9	Luas Panen Tanaman Hias Menurut Kecamatan dan Jenis Tanaman di Kabupaten Purworejo (m <sup>2</sup> ), 2020 dan 2021 <sup>x</sup> <i>Harvested Area of Ornamental Plants by Subdistrict and Kind of Plant in Purworejo Regency (m<sup>2</sup>), 2020 and 2021<sup>x</sup></i> .....	87
5.1.10	Produksi Tanaman Hias Menurut Kecamatan dan Jenis Tanaman di Kabupaten Purworejo (tangkai), 2020 dan 2021 <sup>x</sup> <i>Production of Ornamental Plants by Subdistrict and Kind of Plant in Purworejo Regency (stalks), 2020 and 2021<sup>x</sup></i> .....	89
5.1.11	Luas Panen Tanaman Hias Menurut Jenis Tanaman di Kabupaten Purworejo (m <sup>2</sup> ), 2018–2021 <i>Harvested Area of Ornamental Plants by Kind of Plant in Purworejo Regency (m<sup>2</sup>), 2018–2021</i> .....	91
5.1.12	Produksi Tanaman Hias Menurut Jenis Tanaman di Kabupaten Purworejo (tangkai), 2018–2021 <i>Production of Ornamental Plants by Kind of Plant n Purworejo Regency (stalks), 2018–2021</i> .....	92
5.1.13	Produksi Buah-buahan Menurut Kecamatan dan Jenis Tanaman di Kabupaten Purworejo (kuintal), 2020 dan 2021 <sup>x</sup> <i>Production of Fruits by Subdistrict and Kind of Plant in Purworejo Regency (kuintal), 2020 and 2021<sup>x</sup></i> .....	93
5.1.14	Produksi Buah-Buahan dan Sayuran Tahunan Menurut Jenis Tanaman di Kabupaten Purworejo (kuintal), 2018–2021 <i>Production of Annual Fruits and Vegetables by Kind of Plant in Purworejo Regency (quintal), 2018–2021</i> .....	96
<b>5.2</b>	<b>PERKEBUNAN</b> <b>ESTATE CROPS</b>	
5.2.1	Luas Areal Tanaman Perkebunan Menurut Kecamatan dan Jenis Tanaman di Kabupaten Purworejo (ha), 2019 dan 2020 <i>Planted Area of Estate Crops by Subdistrict and Type of Crops in Purworejo Regency (ha), 2019 and 2020</i> .....	97



5.2.2	Produksi Perkebunan Menurut Kecamatan dan Jenis Tanaman di Kabupaten Purworejo (ton), 2019 dan 2020 <i>Production of Estate by Subdistrict and Type of Crops in Purworejo Regency (ton), 2019 and 2020</i> .....	101
<b>5.3</b>	<b>PETERNAKAN ESTATE CROPS</b>	
5.3.1	Populasi Ternak Menurut Kecamatan dan Jenis Ternak di Kabupaten Purworejo (ekor), 2020 <i>Livestock Population by Subdistrict and Kind of Livestock in Purworejo Regency, 2020</i> .....	105
5.3.2	Populasi Unggas Menurut Kecamatan dan Jenis Unggas di Kabupaten Purworejo (ekor), 2020 <i>Poultry Population by Subdistrict and Kind of Poultry in Purworejo Regency, 2020</i> .....	
<b>5.4</b>	<b>KEHUTANAN FORESTRY</b>	
5.4.1	Luas Kawasan Hutan Menurut Kecamatan di Kabupaten Purworejo (ha), 2021 <i>Forest and Inland Water Area by Subdistrict in Purworejo Regency (ha), 2021</i> .....	
5.4.2	Produksi Kayu Hutan Menurut Jenis Produksi di Kabupaten Purworejo (m3), 2017-2020 <i>Number Production by Type of Product in Purworejo Regency (m3), 2017-2020</i>	
<b>6.</b>	<b>ENERGI/ENERGY</b>	
6.1	Daya Terpasang, Produksi, dan Distribusi Listrik PT. PLN (Persero) pada Cabang/Ranting PLN Menurut Kecamatan di Kabupaten Purworejo, 2021 <i>Installed Electricity Power, Production, and Distribution of PT. PLN (Persero) at PLN Branch by Subdistrict in Purworejo Regency, 2021</i> .....	113
6.2	Jumlah Pelanggan Listrik PT PLN (Persero) Cabang Purworejo, 2020 dan 2021 <i>Number of Electricity Customers in PLN-Purworejo Branch, 2020 and 2021</i> .....	114

6.3	Jumlah Pelanggan Listrik PT PLN (Persero) Cabang Kutoarjo, 2020 dan 2021 <i>Number of Electricity Customers in PLN-Kutoarjo Branch, 2020 and 2021</i> .....	115
6.4	Jumlah Pelanggan dan Air yang Disalurkan Menurut Kecamatan di Kabupaten Purworejo, 2021 <i>Number of Customers and Distributed Water by Subdistrict in Purworejo Regency, 2021</i> .....	116
<b>7.</b>	<b>PARIWISATA/TOURISM</b>	
7.1	Jumlah Rumah Makan/Restoran Menurut Kecamatan di Kabupaten Purworejo, 2018–2021 <i>Number of Restaurants by Subdistrict in Purworejo Regency, 2018–2021</i> .....	122
7.2	Jumlah Wisatawan Mancanegara dan Domestik di Kabupaten Purworejo, 2016–2021 <i>Number of International and Domestic Visitors di Kabupaten Purworejo, 2016–2021</i> .....	123
<b>8.</b>	<b>TRANSPORTASI DAN KOMUNIKASI</b>	
	<b>TRANSPORTATION AND COMMUNICATION</b>	
<b>8.1</b>	<b>TRANSPORTASI</b>	
	<b>TRANSPORTATION</b>	
8.1.1	Panjang Jalan <sup>1</sup> Menurut Tingkat Kewenangan Pemerintahan di Kabupaten Purworejo (km), 2019–2021 <i>Length of Roads<sup>1</sup> by Level of Government Authority in Purworejo Regency (km), 2019–2021</i> .....	127
8.1.2	Panjang Jalan Menurut Jenis Permukaan Jalan di Kabupaten Purworejo (km), 2019–2021 <i>Length of Roads by Type of Road Surface in Purworejo Regency (km), 2019–2021</i> .....	128

8.1.3	Panjang Jalan Menurut Kondisi Jalan di Kabupaten Purworejo (km), 2019–2021 <i>Length of Roads by Condition of Roads in Purworejo Regency (km), 2019–2021</i> .....	129
<b>8.2</b>	<b>KOMUNIKASI COMMUNICATION</b>	
8.2.1	Jumlah Kantor Pos Pembantu Menurut Kecamatan di Kabupaten Purworejo, 2018–2021 <i>Number of Post Offices Subsidiaries by Subdistrict in Purworejo Regency, 2018–2021</i> .....	130
<b>9.</b>	<b>KOPERASI, DAN HARGA-HARGA/COOPERATIVE, AND PRICES</b>	
9.1	Jumlah Koperasi Aktif Menurut Kecamatan di Kabupaten Purworejo, 2018–2021 <i>Number of Active Cooperative by Subdistrict in Purworejo Regency, 2018–2021</i> .....	135
9.2	Jumlah Koperasi Menurut Jenis Koperasi dan Kecamatan di Kabupaten Purworejo, 2020 <i>Number of Cooperative by Kind of Cooperative and Subdistrict in Purworejo Regency, 2020</i> .....	136
9.3	Indeks Harga Konsumen per Bulan Menurut Kelompok Pengeluaran (2018=100) di Purwokerto, 2021 <i>Consumer Price Index per Month by Expenditure Group (2018=100) in Purwokerto, 2021</i> .....	137
9.4	Laju Inflasi Bulanan Menurut Kelompok Pengeluaran (2018=100) di Purwokerto, 2021 <i>Monthly Inflation Rate by Expenditure Group (2018=100) in Purwokerto, 2021</i> .....	141
<b>10.</b>	<b>PENGELUARAN PENDUDUK/POPULATION EXPENDITURE</b>	
10.1	Rata-rata Pengeluaran per Kapita Sebulan Menurut Kelompok Komoditas (rupiah) di Kabupaten Purworejo, 2020 dan 2021 <i>Monthly Average Expenditure per Capita by Commodity Group (rupiahs) in Purworejo Regency, 2020 and 2021</i> .....	149

10.2	Persentase Pengeluaran per Kapita Sebulan Menurut Kelompok Komoditas di Kabupaten Purworejo, 2020 dan 2021 <i>Percentage of Monthly Expenditure per Capita by Commodity Group in Purworejo Regency, 2020 and 2021 .....</i>	150
10.3	Persentase Penduduk Menurut Golongan Pengeluaran Per Kapita Sebulan di Kabupaten Purworejo, 2020 dan 2021 <i>Percentage of Population by Class of Monthly Expenditure per Capita in Purworejo Regency, 2020 and 2021 .....</i>	151
<b>11.</b>	<b>PERDAGANGAN/TRADE</b>	
11.1	Jumlah Sarana Perdagangan Menurut Jenisnya di Kabupaten Purworejo, 2018–2021 <i>Number of Trading Facilities by Type of Facility in Purworejo Regency, 2018–2021 .....</i>	155
11.2	Jumlah Desa <sup>1</sup> /Kelurahan Yang Memiliki Sarana Perdagangan Menurut Jenisnya di Kabupaten Purworejo, 2019–2021 <i>Number of Villages<sup>1</sup>/Kelurahan Having Trading Facilities by Type of Facility in Purworejo Regency, 2018–2020.....</i>	156
12.1.	Produk Domestik Regional Bruto Atas Dasar Harga Berlaku Menurut Lapangan Usaha di Kabupaten Purworejo (juta rupiah), 2016–2020 <i>Gross Regional Domestic Product at Current Market Prices by Industry in Purworejo Regency (milion rupiahs), 2016–2020.....</i>	166
12.2	Produk Domestik Regional Bruto Atas Dasar Harga Konstan 2010 Menurut Lapangan Usaha di Kabupaten Purworejo (juta rupiah), 2016–2020 <i>Gross Regional Domestic Product at 2010 Constant Market Prices by Industry in Purworejo Regency (milion rupiahs), 2016–2020.....</i>	168
12.3	Distribusi Persentase Produk Domestik Regional Bruto Atas Dasar Harga Berlaku Menurut Lapangan Usaha di Kabupaten Purworejo, 2016–2020 <i>Percentage Distribution of Gross Regional Domestic Product at Current Market Prices by Industry in Purworejo Regency, 2016–2020..</i>	170

12.4	Laju Pertumbuhan Produk Domestik Regional Bruto Atas Dasar Harga Konstan 2010 Menurut Lapangan Usaha di Kabupaten Purworejo (persen), 2016–2020 <i>Growth Rate of Gross Regional Domestic Product at 2010 Constant Market Prices by Industry in Purworejo Regency (percent), 2016–2020</i> .....	172
12.5	Produk Domestik Regional Bruto Atas Dasar Harga Berlaku Menurut Jenis Pengeluaran di Kabupaten Purworejo (miliar rupiah), 2015–2019 <i>Gross Regional Domestic Product at Current Market Prices by Type of Expenditure in Purworejo Regency (billion rupiahs), 2015–2019</i> .....	174
12.6	Produk Domestik Regional Bruto Atas Dasar Harga Konstan 2010 Menurut Jenis Pengeluaran di Kabupaten Purworejo (miliar rupiah), 2015–2019 <i>Gross Regional Domestic Product at 2010 Constant Market Prices by Type of Expenditure in Purworejo Regency (billion rupiahs), 2015–2019</i> .....	175
<b>13.</b>	<b>PERBANDINGAN ANTAR KABUPATEN/KOTA/ REGENCY/MUNICIPAL COMPARISON</b>	
13.1	Jumlah Penduduk Menurut Kabupaten/Kota di Provinsi Jawa Tengah (ribu), 2017–2021 <i>Population by Regency/Municipality in Jawa Tengah Province (thousand), 2017–2021</i> .....	179
13.2	Laju Pertumbuhan Produk Domestik Regional Bruto Atas Dasar Harga Konstan 2010 Menurut Kabupaten/ Kota di Provinsi Jawa Tengah (persen), 2017–2021 <i>Rate of Growth of Gross Regional Domestic Products at Constant 2010 Prices by Regency/Municipality in Jawa Tengah Province (percent), 2017–2021</i> .....	180
13.3	Jumlah Penduduk Miskin Menurut Kabupaten/ Kota di Provinsi Jawa Tengah (ribu), 2017–2021 <i>Number of Poor Population by Regency/Municipality in Jawa Tengah Province (thousand), 2017–2021</i> .....	181

13.4	Indeks Pembangunan Manusia Menurut Kabupaten/ Kota di Provinsi Jawa Tengah, 2017–2021 <i>Human Development Index by Regency/Municipality in Jawa Tengah Province, 2017–2021</i> .....	182
13.5	Persentase Penduduk Miskin Menurut Kabupaten/ Kota di Provinsi Jawa Tengah, 2016-2020 <i>Percentage of Poor People by Regency/Municipality in Jawa Tengah Province, 2016-2020</i> .....	183
13.6	Tingkat Pengangguran Terbuka dan Tingkat Partisipasi Angkatan Kerja (TPAK) Menurut Kabupaten/ Kota di Provinsi Jawa Tengah, 2019-2021 <sup>*)</sup> Unemployment Rate (UR) and Labour Force Participation Rate (LFPR) by Regency/Municipality in Jawa Tengah Province, 2019- 2021 <sup>*)</sup> .....	
13.7	Tingkat Pengangguran Terbuka dan Tingkat Partisipasi Angkatan Kerja (TPAK) Menurut Kabupaten/Kota di Provinsi Jawa Tengah, 2021 Unemployment Rate (UR) and Labour Force Participation Rate (LFPR) by Regency/Municipality in Jawa Tengah Province, 2021 .....	



## PENJELASAN UMUM/EXPLANATORY NOTES

Tanda-tanda, satuan-satuan, dan lain-lainnya yang digunakan dalam publikasi ini adalah sebagai berikut:

*Symbols, measurement units, and acronyms which are used in this publication, are as follows:*

### 1. TANDA-TANDA/SYMBOLS

Data tidak tersedia/ <i>Data not available</i> .....	: ...
Tidak ada atau nol / <i>Null or zero</i> .....	: -
Data dapat diabaikan/ <i>Data negligible</i> .....	: 0
Tanda decimal/ <i>Decimal point</i> .....	: ,
Data tidak dapat ditampilkan/ <i>Not applicable</i> .....	: NA
Angka estimasi/ <i>Estimated figures</i> .....	: e
Angka diperbaiki/ <i>Revised figures</i> .....	: r
Angka sementara/ <i>Preliminary figures</i> .....	: x
Angka sangat sementara/ <i>Very preliminary figures</i> .....	: xx
Angka sangat sangat sementara/ <i>Very very preliminary figures</i> .....	: xxx

### 2. SATUAN/UNITS

barel/ <i>barrel</i> .....	: 158,99 liter/ <i>litres</i> = 1/6,2898 m <sup>3</sup>
hektar (ha)/ <i>hectare (ha)</i> .....	: 10 000 m <sup>2</sup>
kilometer (km)/ <i>kilometres (km)</i> .....	: 1 000 meter/ <i>meters (m)</i>
knot/ <i>knot</i> .....	: 1,8523 km/jam ( <i>km/hour</i> )
kuintal/ <i>quintal</i> .....	: 100 kg
KWh .....	: 1 000 Watt hour
MWh .....	: 1 000 KWh
liter (untuk beras)/ <i>litre (for rice)</i> .....	: 0,80 kg
MMSCF .....	: 1/35,3 m <sup>3</sup>
metrik ton (m.ton)/ <i>metric ton (m. ton)</i> .....	: 0,98421 long ton = 1 000 kg
ons/ <i>ounce</i> .....	: 28,31 gram/ <i>grams</i>
ton .....	: 1 000 kg

Satuan lain: buah, dus, butir, helai/lembar, kaleng, batang, pulsa, ton kilometer (ton-km), jam, menit, persen (%).

*Other units: unit, pack, pieces, sheet, tin, pulse, ton-kilometres(ton-km), hour, minute, percent (%).*

Perbedaan angka di belakang koma disebabkan oleh pembulatan angka.

*The difference in decimal numbers is caused by rounding.*





## DAFTAR SINGKATAN/ LIST OF ABBREVIATIONS

SI	: Stasiun Iklim
SIMPK	: Stasiun Meteorologi Pertanian Khusus
t.t	: Tempat tidur
BCG	: Bacillus Calmette Guerin
DPT	: Difteri, Pertusis, Tetanus
TT	: Tetanus Toxoid
IOT	: Industri Obat Tradisional/ <i>Traditional Medicine Industry</i>
IKOT	: Industri Kecil Obat Tradisional/ <i>Traditional Medicine Small</i>
Alkes	: Alat kesehatan/ <i>Health Kits</i>
PKRT	: Perbekalan Kesehatan Rumah tangga/ <i>Household Health Logistics</i>
Kompl	: Komplemen/ <i>Complement</i>
IRTP	: Industri Pangan Produksi Rumah Tangga/ <i>Foods Home Industry</i>
PBF	: Pedagang Besar Farmasi/ <i>Pharmacy Whole-seller</i>
GFK	: Gudang Farmasi Kab/Kota/Regency/ <i>Municipality Pharmacy Warehouse</i>
RB	: Rumah Bersalin/ <i>Delivery House</i>
Pustu	: Puskesmas pembantu/ <i>Auxiliary Public Health Center</i>
BP	: Balai Pengobatan/ <i>Polyclinic</i>
TPS	: Tempat Pembuangan Sementara / <i>landfill</i>
Jamkesmas	: Jaminan kesehatan masyarakat miskin/ <i>Poor public health insurance</i>
PJKMU	: Program Jaminan Kesehatan Masyarakat Umum
SIUP	: Surat Ijin Usaha Perdagangan/ <i>Trading Permission Letter</i>
TDP	: Tanda Daftar Perusahaan/ <i>Company Registration Identity</i>
API	: Angka Pengenal Importir/ <i>Importer's Identity Number</i>



## Statistik Kunci, 2019–2021 Key Statistics, 2019–2021

Rincian/Description	Satuan/Unit	2019	2020	2021
(1)	(2)	(3)	(4)	(5)
<b>SOSIAL/SOCIAL</b>				
Penduduk <sup>1</sup> /Population <sup>1</sup>	juta/million			
Laju Pertumbuhan Penduduk <sup>1</sup> /Population Growth <sup>1</sup>	%			
Angka Harapan Hidup <sup>1-e</sup> /Life Expectancy Rate <sup>1</sup>	tahun/years			
Angka Melek Huruf Usia 15+/Literacy Rate Aged 15+	%			
Tingkat Partisipasi Angkatan Kerja -TPAK <sup>2,3</sup> Labour Force Participation Rate-LFPR <sup>2,3</sup>	%			
Tingkat Pengangguran Terbuka-TPT <sup>2,3</sup> Unemployment Rate-UR <sup>2,3</sup>	%			
Penduduk Miskin <sup>4</sup> /Poor People <sup>4</sup>	juta/million			
Persentase Penduduk Miskin <sup>4</sup> Percentage of Poor People <sup>4</sup>	%			
Indeks Pembangunan Manusia-IPM <sup>5</sup> Human Development Index <sup>5</sup>	—			
<b>EKONOMI/ECONOMIC</b>				
Produk Domestik Regional Bruto (PDRB) Harga Berlaku <sup>6</sup> Gross Regional Domestic Bruto (GRDP) at Current Price <sup>6</sup>	triliun rupiah trillion rupiahs			
Laju Pertumbuhan Ekonomi <sup>7</sup> /Economic Growth <sup>7</sup>	%			
PDRB Per Kapita Harga Berlaku <sup>6,8</sup> Per Capita of GRDP at Current Price <sup>6,8</sup>	juta rupiah million rupiahs			

Catatan/Notes: <sup>1</sup> Data 2019 hasil ..... Data 2020 hasil Hasil Sensus Penduduk (SP) 2020 (September). Data 2021 hasil ...../The 2019 data was the result of ..... The 2020 data was the result of 2020 Population Census (September). The 2021 data was the result of ....

<sup>2</sup> Kondisi Agustus/Condition at August

<sup>3</sup> Menggunakan penimbang hasil proyeksi penduduk Survei Penduduk Antar Sensus (SUPAS) 2015/Weighted by the population projection results of the Intercensal Population Survey (SUPAS) 2015

<sup>4</sup> Kondisi Maret/Condition at March

<sup>5</sup> Sejak tahun 2010, IPM dihitung dengan metode baru. Komponen IPM metode baru adalah angka harapan hidup saat lahir, harapan lama sekolah, rata-rata lama sekolah, dan pengeluaran per kapita/Since 2010, HDI was calculated using new method. New HDI component are life expectancy at birth, expected years of schooling, means years of schooling, and expenditure per capita

<sup>6</sup> Mulai tahun 2010 mengadopsi System of National Account 2008 (SNA 2008)/Since 2010 is in line with System of National Account 2008 (SNA 2008)

<sup>7</sup> Menggunakan tahun dasar 2010 (2010=100)/Using 2010 base year (2010=100)

<sup>8</sup> Menggunakan proyeksi penduduk berdasarkan hasil SP2010/Using population projection based on SP2010



# GEOGRAFI DAN IKLIM

*GEOGRAPHY AND CLIMATE*

**BAB**  
**CHAPTER**

**1**

CURAH HUJAN TERTINGGI  
BERADA DI BULAN JANUARI

*Highest Precipitation  
happens in January*



**BRUNO ADALAH KECAMATAN TERLUAS DENGAN LUAS WILAYAH SEBESAR 108,43 KM<sup>2</sup>**

*Bruno is the Largest Subdistrict in Purworejo Regency with total area 108.43 sq.km*



**PENJELASAN TEKNIS**

1. Secara astronomis, Kabupaten Purworejo terletak antara 7° 32' - 8°54' Lintang Selatan dan 109°47' - 110° 8' Bujur Timur.
2. Berdasarkan posisi geografisnya, Kabupaten Purworejo memiliki batas-batas, Utara: Kab. Wonosobo dan Kab. Magelang; Selatan: Samudra Indonesia; Barat: Kab. Kebumen; Timur: Daerah Istimewa Yogyakarta.
3. Secara administratif, Kabupaten Purworejo terbagi menjadi 16 kecamatan. Kabupaten Purworejo menempati area seluas 103.481 Ha. Kecamatan Bruno sebagai kecamatan terluas sedangkan Kecamatan Kutoarjo sebagai kecamatan terkecil.

**TECHNICAL NOTES**

1. *Astronomically, Purworejo Regency is located between 7° 32' - 8° 54' South latitude, and between 109° 47' - 110° 8' East longitude.*
2. *In terms of geographic position, Purworejo Regency has boundaries as follows, North: Wonosobo Regency and Magelang Regency; South: Indonesian Ocean; West: Kebumen Regency; East: Special Region of Yogyakarta.*
3. *Administratively, Purworejo Regency is divided into 16 subdistricts. Purworejo Regency occupies an area of 103,481 Ha. The largest is Bruno Subdistrict and the smallest is Kutoarjo Subdistrict*



## 1.1 KEADAAN GEOGRAFI GEOGRAPHY CONDITION

**Tabel** 1.1.1 **Luas Daerah dan Jumlah Pulau Menurut Kecamatan di Kabupaten Purworejo, 2021**  
**Table** 1.1.1 **Total Area and Number of Islands by Subdistrict in Purworejo Regency, 2021**

Kecamatan Subdistrict	Ibukota Kecamatan Capital of Subdistrict	Luas Total Area (km <sup>2</sup> /sq.km)
(1)	(2)	(3)
1. Grabag	Patutrejo	64,92
2. Ngombol	Ngombol	55,27
3. Purwodadi	Jenar Wetan	53,96
4. Bagelen	Bagelen	63,76
5. Kaligesing	Kaligono	74,73
6. Purworejo	Cangkreplor	52,72
7. Banyuurip	Banyuurip	45,08
8. Bayan	Besole	43,21
9. Kutoarjo	Kutoarjo	37,29
10. Butuh	Dlangu	46,08
11. Pituruh	Pituruh	77,42
12. Kemiri	Kemiri Kidul	92,05
13. Bruno	Brunorejo	108,43
14. Gebang	Bendosari	71,86
15. Loano	Banyuasin Kembaran	53,65
16. Bener	Kaliurip	94,08
<b>Kabupaten Purworejo</b>		<b>1 034,82</b>

Lanjutan Tabel/*Continued Table 1.1.1*

Kecamatan <i>Subdistrict</i>		Persentase terhadap Luas Kabupaten <i>Percentage to Regency Area</i>	Jumlah Pulau <i>Number of Islands</i>
(1)		(4)	(5)
1.	Grabag	6,27	1
2.	Ngombol	5,34	1
3.	Purwodadi	5,21	1
4.	Bagelen	6,16	1
5.	Kaligesing	7,22	1
6.	Purworejo	5,10	1
7.	Banyuurip	4,36	1
8.	Bayan	4,18	1
9.	Kutoarjo	3,63	1
10.	Butuh	4,45	1
11.	Pituruh	7,48	1
12.	Kemiri	8,90	1
13.	Bruno	10,48	1
14.	Gebang	6,94	1
15.	Loano	5,19	1
16.	Bener	9,09	1
<b>Kabupaten Purworejo</b>		<b>100,00</b>	<b>1</b>

Sumber/*Source*: BPS Kabupaten Purworejo/*BPS-Statistics of Purworejo Regency*

**Tabel**  
**Table** 1.1.2

**Tinggi Wilayah dan Jarak ke Ibukota Kabupaten/Kota  
Menurut Kecamatan di Kabupaten Purworejo, 2021  
Altitude and Distance to the Capital of Regency/  
Municipality by Subdistrict in Purworejo Regency, 2021**

Kecamatan Subdistrict		Tinggi Wilayah (mdpl) Altitude (m a.s.l)	Jarak ke Ibukota Kabupaten/Kota Distance to the Capital of Regency/ Municipality
(1)		(2)	(3)
1.	Grabag	16	22
2.	Ngombol	20	16
3.	Purwodadi	12	11
4.	Bagelen	24	12
5.	Kaligesing	140	10
6.	Purworejo	77	3
7.	Banyuurip	32	10
8.	Bayan	24	10
9.	Kutoarjo	22	11
10.	Butuh	13	18
11.	Pituruh	18	23
12.	Kemiri	21	18
13.	Bruno	205	31
14.	Gebang	49	9
15.	Loano	213	18
16.	Bener	153	11
<b>Kabupaten Purworejo</b>			

Sumber/Source: BPS Kabupaten Purworejo/BPS-Statistics of Purworejo Regency

## 1.2 KEADAAN IKLIM CLIMATE CONDITION

**Tabel** 1.2.1 **Pengamatan Unsur Iklim Menurut Bulan di Stasiun Kabupaten Purworejo, 2021**  
*Table* 1.2.1 **Observation of Climate Elements By Months at Purworejo Regency Station, 2021**

Bulan Month	Jumlah Curah Hujan Number of Precipitation (mm)	Jumlah Hari Hujan (hari) Number of Rainy Days (day)
(1)	(14)	(15)
Januari/January	15 502	597
Februari/February	12 836	492
Maret/March	6 665	396
April/April	3 658	222
Mei/May	195	19
Juni/June	5 178	242
Juli/July	665	42
Agustus/August	714	113
September/September	2 230	171
Oktober/October	5 111	305
November/November	13 714	624
Desember/December	9 897	549

Catatan/Note: *Calm* adalah kecepatan angin mendekati nol/*Calm is wind velocity close to zero*

Sumber/Source: Badan Meteorologi, Klimatologi, dan Geofisika/Meteorological, Climatological, and Geophysical Agency



# PEMERINTAHAN

## GOVERNMENT

# BAB CHAPTER

# 2

### JUMLAH PEGAWAI NEGERI SIPIL DI KAB PURWOREJO *Number of Civil Servants in Purworejo Regency*

Terdapat 7 769 Pegawai Negeri Sipil di Tahun 2020 dan 7 142 Pegawai Negeri Sipil di Tahun 2021

*There are 7 769 Civil Servants in 2020 and 7 142 in 2021*



### ANGGOTA DPRD DI KAB PURWOREJO

*Regional House of Representative's member in Purworejo Regency*

Terdapat 45 Anggota DPRD yang terdiri dari 10 Partai Politik

*45 Regional House of Representative's members from 10 parties*



### KEUANGAN PEMERINTAH KAB PURWOREJO *Purworejo Regency's Finance*

Realisasi Pendapatan Tahun 2021 Sebesar 2 172 Triliun  
*Actual Revenues in 2021 is 2 172 Billion Rupiahs*



Realisasi Belanja Tahun 2021 sebesar 2 186 Triliun Rupiah

*Actual Expenditure in 2021 is 2 186 Billion Rupiahs*





**PENJELASAN TEKNIS**

1. Anggota Dewan Perwakilan Rakyat Daerah (DPRD) dipilih melalui pemilihan umum (pemilu) dan dilantik dalam masa jabatan lima tahun.
2. Dalam penyelenggaraan pemerintahan daerah, Bupati dan Wakil Bupati dibantu oleh perangkat daerah yang meliputi Sekretariat Daerah, Sekretariat DPRD, dan Dinas Daerah. Secara umum perangkat daerah atau sering disebut dengan Satuan Kerja Perangkat Daerah (SKPD) bertugas membantu penyusunan kebijakan, koordinasi dan pelaksanaan kebijakan yang menjadi urusan daerah.
3. Desa/Kelurahan adalah satuan wilayah yang ditempati oleh sejumlah penduduk sebagai kesatuan masyarakat termasuk di dalamnya kesatuan masyarakat hukum yang mempunyai organisasi pemerintahan terendah dan langsung di bawah camat. Kepala desa dipilih oleh masyarakat setempat sedangkan kepala kelurahan (lurah) adalah pegawai negeri dan tidak dipilih oleh rakyat.

**TECHNICAL NOTES**

1. *Regional House of Representatives (DPRD) members are elected through a general election and appointed for a five-years membership.*
2. *In the regional administration, the Regent and Vice-Regent assisted by the Region which includes the Regional Secretariat, the Parliament Secretariat and the Regional Office. In general, the area is often called the Work Units (SKPD) responsible to assist policy formulation, coordination and implementation of policies that become regional affairs.*
3. *A village/Special village refers to the territory which is under the jurisdiction of the lowest administration unit of the Indonesian government. This includes the community which is headed by a village head who ranks directly below the subdistrict head. The heads of desa are democratically elected by the community whereas heads of kelurahan (lurah) are appointed as public servants.*



## 2.1 WILAYAH ADMINISTRATIF ADMINISTRATIVE AREA

**Tabel** 2.1.1 **Jumlah Desa<sup>1</sup>/Kelurahan Menurut Kecamatan di Kabupaten Purworejo, 2017–2021**  
**Table** 2.1.1 **Number of Villages<sup>1</sup>/Kelurahan by Subdistrict in Purworejo Regency, 2017–2021**

Kecamatan Subdistrict	2017	2018	2019	2020	2021
(1)	(2)	(3)	(4)	(5)	(6)
1. Grabag	32	32	32	32	32
2. Ngombol	57	57	57	57	57
3. Purwodadi	40	40	40	40	40
4. Bagelen	17	17	17	17	17
5. Kaligesing	21	21	21	21	21
6. Purworejo	25	25	25	25	25
7. Banyuurip	27	27	27	27	27
8. Bayan	26	26	26	26	26
9. Kutoarjo	27	27	27	27	27
10. Butuh	41	41	41	41	41
11. Pituruh	49	49	49	49	49
12. Kemiri	40	40	40	40	40
13. Bruno	18	18	18	18	18
14. Gebang	25	25	25	25	25
15. Loano	21	21	21	21	21
16. Bener	28	28	28	28	28
<b>Kabupaten Purworejo</b>	<b>494</b>	<b>494</b>	<b>494</b>	<b>494</b>	<b>494</b>

Catatan/Note: <sup>1</sup>Termasuk Unit Permukiman Transmigrasi (UPT)/Include Transmigration Settlement Unit  
Sumber/Source: BPS Kabupaten Purworejo/BPS-Statistics of Purworejo Regency

## 2.2 DEWAN PERWAKILAN RAKYAT DAERAH REGIONAL HOUSE OF REPRESENTATIVE

**Tabel 2.2.1** Jumlah Anggota Dewan Perwakilan Rakyat Daerah Menurut Partai Politik dan Jenis Kelamin di Kabupaten Purworejo, 2021  
*Number of Regional House of Representatives's Members by Political Parties and Sex in Purworejo Regency 2021*

Partai Politik <i>Political Parties</i>	Laki-laki <i>Male</i>	Perempuan <i>Female</i>	Jumlah <i>Total</i>
(1)	(2)	(3)	(4)
Partai Golongan Karya	6	2	8
Partai Persatuan Pembangunan	2	-	2
Partai Demokrasi Indonesia Perjuangan	9	1	10
Partai Demokrat	5	1	6
Partai Amanat Nasional	1	-	1
Partai Gerindra	3	2	5
Partai Kebangkitan Bangsa	4	1	5
Partai Keadilan Sejahtera	2	-	2
Partai Nasional Demokrat	4	1	5
Partai Hati Nurani Rakyat	1	-	1
<b>Kabupaten Purworejo</b>	<b>37</b>	<b>8</b>	<b>45</b>

Sumber/Source: Sekretaris Dewan Kabupaten Purworejo

## 2.3 SUMBER DAYA MANUSIA HUMAN RESOURCES

**Tabel 2.3.1** Jumlah Pegawai Negeri Sipil Menurut Jabatan dan Jenis Kelamin di Kabupaten Purworejo, Desember 2020 dan Desember 2021  
*Number of Civil Servants by Occupation and Sex in Purworejo Regency, December 2020 and December 2021*

Jabatan <i>Occupation</i>	2020		Jumlah <i>Total</i>
	Laki-laki <i>Male</i>	Perempuan <i>Female</i>	
(1)	(2)	(3)	(4)
<b>Fungsional Tertentu</b> <i>Specific Functional</i>	1 678	3 118	4 796
<b>Fungsional Umum/Staf</b> <i>General Functional</i>	1 361	902	2 263
<b>Struktural/Structural</b>			
Eselon VI/5 <sup>th</sup> Echelon	17	21	38
Eselon IV/4 <sup>th</sup> Echelon	314	193	507
Eselon III/3 <sup>rd</sup> Echelon	93	48	141
Eselon II/2 <sup>nd</sup> Echelon	20	4	24
Eselon I/1 <sup>st</sup> Echelon	-	-	-
<b>Jumlah/Total</b>	<b>3 483</b>	<b>4 286</b>	<b>7 769</b>

Lanjutan Tabel/*Continued Table 2.3.1*

Jabatan <i>Occupation</i>	2021		
	Laki-laki <i>Male</i>	Perempuan <i>Female</i>	Jumlah <i>Total</i>
(1)	(5)	(6)	(7)
<b>Fungsional Tertentu</b> <i>Specific Functional</i>	1 571	3 020	4 591
<b>Fungsional Umum/Staf</b> <i>General Functional</i>	1 199	841	2 040
<b>Struktural/Structural</b>			
Eselon V/ <i>5<sup>th</sup> Echelon</i>	-	-	-
Eselon IV/ <i>4<sup>th</sup> Echelon</i>	221	123	344
Eselon III/ <i>3<sup>rd</sup> Echelon</i>	83	56	139
Eselon II/ <i>2<sup>nd</sup> Echelon</i>	25	3	28
Eselon I/ <i>1<sup>st</sup> Echelon</i>	-	-	-
<b>Jumlah/Total</b>	<b>3 099</b>	<b>4 043</b>	<b>7 142</b>

Sumber/*Source*: Badan Kepegawaian Negara (BKN)/*National Civil Service Agency*

**Tabel**  
**Table** 2.3.2

**Jumlah Pegawai Negeri Sipil Menurut Tingkat Pendidikan dan Jenis Kelamin di Kabupaten Purworejo, Desember 2020 dan Desember 2021**  
**Number of Civil Servants by Educational Level and Sex in Purworejo Regency, Desember 2020 and Desember 2021**

Tingkat Pendidikan <i>Educational Level</i>	2020		
	Laki-laki <i>Male</i>	Perempuan <i>Female</i>	Jumlah <i>Total</i>
(1)	(2)	(3)	(4)
Sampai dengan SD <i>Up to Primary School</i>	39	10	49
SMP/Sederajat <i>General Vocational Junior High School</i>	123	19	142
SMA/Sederajat <i>General/Vocational Senior High School</i>	898	340	1 238
Diploma I, II/Akta I, II <i>Diploma I, II/Akta I, II</i>	97	73	170
Diploma III/Akta III/Sarjana Muda <i>Diploma III/Akta III/Bachelor</i>	263	764	1 027
Tingkat Sarjana/Doktor/Ph.D <i>University Graduates</i>	2 063	3 080	5 143
<b>Jumlah/Total</b>	<b>3 483</b>	<b>4 286</b>	<b>7 769</b>

Lanjutan Tabel/*Continued Table 2.3.2*

Tingkat Pendidikan <i>Educational Level</i>	2021		
	Laki-laki <i>Male</i>	Perempuan <i>Female</i>	Jumlah <i>Total</i>
(1)	(2)	(3)	(4)
Sampai dengan SD <i>Up to Primary School</i>	36	10	46
SMP/Sederajat <i>General/Vocational Junior High School</i>	110	18	128
SMA/Sederajat <i>General/Vocational Senior High School</i>	751	277	1 028
Diploma I, II/Akta I, II <i>Diploma I, II/Akta I, II</i>	84	60	144
Diploma III/Akta III/Sarjana Muda <i>Diploma III/Akta III/Bachelor</i>	1 725	3 276	5 001
Tingkat Sarjana/Doktor/Ph.D <i>University Graduates</i>	393	402	795
<b>Jumlah/Total</b>	<b>3 099</b>	<b>4 043</b>	<b>7 142</b>

Sumber/Source: Badan Kepegawaian Negara (BKN)/*National Civil Service Agency*

**Tabel**  
**Table** 2.3.3

**Jumlah Pegawai Negeri Sipil Menurut Tingkat  
Kepangkatan dan Jenis Kelamin di Kabupaten Purworejo,  
Desember 2020 dan Desember 2021**  
*Number of Civil Servants by Hierarchy and Sex in Purworejo  
Regency, Desember 2020 and Desember 2021*

Pangkat/Golongan/Ruang Hierarchy	2020		
	Laki-laki Male	Perempuan Female	Jumlah Total
(1)	(2)	(3)	(4)
1. I/A (Juru Muda)	-	-	-
2. I/B (Juru Muda Tingkat I)	14	3	17
3. I/C (Juru)	10	6	16
4. I/D (Juru Tingkat I)	48	8	56
<b>Golongan I/Range I</b>	<b>72</b>	<b>17</b>	<b>89</b>
5. II/A (Pengatur Muda)	73	13	86
6. II/B (Pengatur Muda Tingkat I)	149	69	218
7. II/C (Pengatur)	320	256	576
8. II/D (Pengatur Tingkat I)	248	174	422
<b>Golongan II/Range II</b>	<b>790</b>	<b>512</b>	<b>1 302</b>
9. III/A (Penata Muda)	446	634	1 080
10. III/B (Penata Muda Tingkat I)	495	931	1 426
11. III/C (Penata)	267	426	693
12. III/D (Penata Tingkat I)	409	519	928
<b>Golongan III/Range III</b>	<b>1 617</b>	<b>2 510</b>	<b>4 127</b>
13. IV/A (Pembina)	852	1 135	1 987
14. IV/B (Pembina Tingkat I)	120	98	218
15. IV/C (Pembina Utama Muda)	29	11	40
16. IV/D (Pembina Utama Madya)	3	2	5
17. IV/E (Pembina Utama)	-	1	1
<b>Golongan IV/Range IV</b>	<b>1 004</b>	<b>1 247</b>	<b>2 251</b>
<b>Jumlah/Total</b>	<b>3 483</b>	<b>4 286</b>	<b>7 769</b>

Lanjutan Tabel/*Continued Table 2.3.3*

Pangkat/Golongan/Ruang Hierarchy	2021		
	Laki-laki Male	Perempuan Female	Jumlah Total
(1)	(5)	(6)	(7)
1. I/A (Juru Muda)	-	-	-
2. I/B (Juru Muda Tingkat I)	3	-	3
3. I/C (Juru)	17	6	23
4. I/D (Juru Tingkat I)	33	8	41
<b>Golongan I/Range I</b>	<b>53</b>	<b>14</b>	<b>67</b>
5. II/A (Pengatur Muda)	65	16	81
6. II/B (Pengatur Muda Tingkat I)	125	42	167
7. II/C (Pengatur)	244	261	505
8. II/D (Pengatur Tingkat I)	274	162	436
<b>Golongan II/Range II</b>	<b>708</b>	<b>481</b>	<b>1 189</b>
9. III/A (Penata Muda)	407	544	951
10. III/B (Penata Muda Tingkat I)	469	868	1 337
11. III/C (Penata)	242	502	744
12. III/D (Penata Tingkat I)	370	536	906
<b>Golongan III/Range III</b>	<b>1 488</b>	<b>2 450</b>	<b>3 938</b>
13. IV/A (Pembina)	704	973	1 677
14. IV/B (Pembina Tingkat I)	118	107	225
15. IV/C (Pembina Utama Muda)	24	15	39
16. IV/D (Pembina Utama Madya)	4	1	5
17. IV/E (Pembina Utama)	-	2	2
<b>Golongan IV/Range IV</b>	<b>850</b>	<b>1 098</b>	<b>-</b>
<b>Jumlah/Total</b>	<b>3 099</b>	<b>4 043</b>	<b>7 142</b>

Sumber/*Source*: Badan Kepegawaian Negara (BKN)/*National Civil Service Agency*



## 2.4 KEUANGAN PEMERINTAH GOVERNMENT FINANCE

**Tabel 2.4.1** Realisasi Pendapatan Pemerintah Kabupaten Purworejo Menurut Jenis Pendapatan (ribu rupiah), 2018–2021  
**Table 2.4.1** Actual Purworejo Regency Government Revenues by Kind of Revenues (thousand rupiahs), 2018–2021

Jenis Pendapatan/Kind of Revenues	2018	2019
(1)	(2)	(3)
<b>1. Pendapatan Asli Daerah (PAD)/Regional Revenue</b>	<b>289 971 590 024</b>	<b>280 396 382 191</b>
1.1 Pajak Daerah/Regional Tax	68 816 307 333	77 648 792 775
1.2 Retribusi Daerah/Regional Retribution	12 867 927 066	14 850 251 887
1.3 Hasil Perusahaan Milik Daerah dan Pengelolaan Kekayaan Daerah yang Dipisahkan/Regional-Owned Company Revenue and Separated Management of Regional Wealth	10 259 350 824	13 686 362 533
1.4 Lain-lain PAD yang Sah/Other Regional Revenue	195 028 004 801	174 210 974 996
<b>2. Dana Perimbangan/Balance Funds</b>	<b>1 247 436 685 096</b>	<b>1 292 431 347 427</b>
2.1 Bagi Hasil Pajak/Bagi Hasil Bukan Pajak Tax Sharing Revenue/on-Tax Sharing Revenue/Natural Resources	25 827 467 718	19 577 301 012
2.2 Dana Alokasi Umum/General Allocation Fund	924 251 795 000	963 312 191 000
2.3 Dana Alokasi Khusus/Special Allocation Fund	297 357 422 378	309 541 855 415
<b>3. Lain-lain Pendapatan yang Sah/Other Revenue</b>	<b>515 375 910 934</b>	<b>579 609 422 187</b>
3.1 Pendapatan Hibah/Grant	71 670 023 690	81 401 202 073
3.2 Dana Darurat/Emergency Fund	-	-
3.3 Dana Bagi Hasil Pajak dari Provinsi dan Pemerintah Daerah Lainnya/Tax Sharing Revenue from Provincial and Other Regional Governments	98 828 069 544	98 498 930 096
3.4 Dana Penyesuaian dan Otonomi Daerah/Regional Adjustment and Autonomy Fund	9 000 000 000	35 465 110 100
3.5 Bantuan Keuangan dari Provinsi atau Pemerintah Daerah Lainnya/Financial Assistance from Provincial or Other Regional Governments	10 860 374 100	17 326 281 918
3.6 Lainnya/Others	325 017 443 600	366 917 898 000
<b>Jumlah/Total</b>	<b>2 049 784 186 054</b>	<b>2 172 437 151 805</b>

Lanjutan Tabel/Continued Table 2.4.1

Jenis Pendapatan/Kind of Revenues	2020	2021
(1)	(4)	(5)
<b>1. Pendapatan Asli Daerah (PAD)/Regional Revenue</b>	<b>304 800 202 905</b>	<b>437 335 278 120</b>
1.1 Pajak Daerah/Regional Tax	74 189 987 143	84 227 382 203
1.2 Retribusi Daerah/Regional Retribution	12 221 391 126	15 944 956 929
1.3 Hasil Perusahaan Milik Daerah dan Pengelolaan Kekayaan Daerah yang Dipisahkan/Regional-Owned Company Revenue and Separated Management of Regional Wealth	14 953 292 871	14 213 920 409
1.4 Lain-lain PAD yang Sah/Other Regional Revenue	203 435 531 765	322 949 018 579
<b>2. Dana Perimbangan/Balance Funds</b>	<b>1 225 319 536 635</b>	<b>1 654 075 125 312</b>
2.1 Bagi Hasil Pajak/Bagi Hasil Bukan Pajak Tax Sharing Revenue/on-Tax Sharing Revenue/Natural Resources	31 402 133 052	36 804 536 889
2.2 Dana Alokasi Umum/General Allocation Fund	930 205 439 000	913 937 548 000
2.3 Dana Alokasi Khusus/Special Allocation Fund	263 711 964 583	318 731 792 823
<b>3. Lain-lain Pendapatan yang Sah/Other Revenue</b>	<b>636 828 008 108</b>	<b>71 782 460 846</b>
3.1 Pendapatan Hibah/Grant	84 522 993 892	3 949 934 992
3.2 Dana Darurat/Emergency Fund		
3.3 Dana Bagi Hasil Pajak dari Provinsi dan Pemerintah Daerah Lainnya/Tax Sharing Revenue from Provincial and Other Regional Governments	91 978 353 408	318 731 792 823
3.4 Dana Penyesuaian dan Otonomi Daerah/Regional Adjustment and Autonomy Fund	62 978 422 000	67 832 525 854
3.5 Bantuan Keuangan dari Provinsi atau Pemerintah Daerah Lainnya/Financial Assistance from Provincial or Other Regional Governments	33 355 013 808	9 269 759 900
3.6 Lainnya/Others	363 993 225 000	52 832 210 000
<b>Jumlah/Total</b>	<b>4 333 895 495 296</b>	<b>4 322 618 243 679</b>

Sumber/Source: Badan Pendapatan, Pengelolaan Keuangan dan Aset Daerah Kabupaten Purworejo

**Tabel**  
**Table 2.4.2****Realisasi Belanja Pemerintah Kabupaten Purworejo  
Menurut Jenis Belanja (ribu rupiah), 2018–2021  
Actual Purworejo Regency Government Expenditures by  
Kind of Expenditures (thousand rupiahs), 2018–2021**

Jenis Pendapatan Kind of Revenues	2018	2019
(1)	(2)	(3)
<b>1. Belanja Tidak Langsung/Indirect Expenditures</b>	<b>1 313 579 809 222</b>	<b>1 369 389 713 809</b>
1.1 Belanja Pegawai/Personnel Expenditures	826 503 323 039	819 962 960 299
1.2 Belanja Bunga/Interest Expenditures	-	-
1.3 Belanja Subsidi/Subsidies Expenditures	-	-
1.4 Belanja Hibah/Grant Expenditures	29 956 007 375	33 508 537 680
1.5 Belanja Bantuan Sosial/Social Aid Expenditures	11 685 375 000	11 185 050 000
1.6 Belanja Bagi Hasil/Sharing Fund Expenditure	10 805 195 500	8 136 060 932
1.7 Belanja Bantuan Keuangan/Financial Aids Expenditures	434 544 088 845	496 599 104 898
1.8 Belanja Tidak Terduga/Unpredicted Expenditures	85 819 463	-
<b>2. Belanja Langsung/Direct Expenditures</b>	<b>812 301 030 542</b>	<b>816 913 648 688</b>
2.1 Belanja Pegawai/Personnel Expenditures	70 945 243 434	71 660 407 540
2.2 Belanja Barang dan Jasa/Goods and Services Expenditures	375 489 380 577	417 815 140 734
2.3 Belanja Modal/Capital Expenditure	365 866 406 531	327 438 100 414
<b>Jumlah/Total</b>	<b>2 125 880 839 764</b>	<b>2 186 303 362 497</b>

Lanjutan Tabel/*Continued Table 2.4.2*

Jenis Pendapatan <i>Kind of Revenues</i>	2020	2021
(1)	(4)	(5)
<b>1. Belanja Tidak Langsung/<i>Indirect Expenditures</i></b>	<b>1 422 103 666 071</b>	<b>1 407 815 076 030</b>
1.1 Belanja Pegawai/ <i>Personnel Expenditures</i>	785 403 848 312	837 152 461 282
1.2 Belanja Bunga/ <i>Interest Expenditures</i>	406 391 671	63 211 321
1.3 Belanja Subsidi/ <i>Subsidies Expenditures</i>		
1.4 Belanja Hibah/ <i>Grant Expenditures</i>	89 567 618 695	45 004 958 084
1.5 Belanja Bantuan Sosial/ <i>Social Aid Expenditures</i>	17 045 992 092	4 261 699 408
1.6 Belanja Bagi Hasil/ <i>Sharing Fund Expenditure</i>	9 250 002 600	-
1.7 Belanja Bantuan Keuangan/ <i>Financial Aids Expenditures</i>	518 785 870 613	521 071 246 847
1.8 Belanja Tidak Terduga/ <i>Unpredicted Expenditures</i>	1 643 942 088	261 499 088
<b>2. Belanja Langsung/<i>Direct Expenditures</i></b>	<b>704 570 512 236</b>	<b>714 773 615 208</b>
2.1 Belanja Pegawai/ <i>Personnel Expenditures</i>	55 039 797 799	-
2.2 Belanja Barang dan Jasa/ <i>Goods and Services Expenditures</i>	395 515 705 285	449 463 310 030
2.3 Belanja Modal/ <i>Capital Expenditure</i>	254 015 009 152	213 113 473 214
<b>Jumlah/<i>Total</i></b>	<b>4 253 348 356 614</b>	<b>4 192 980 550 512</b>

Sumber/*Source*: Badan Pendapatan, Pengelolaan Keuangan dan Aset Daerah Kabupaten Purworejo



# PENDUDUK DAN KETENAGAKERJAAN

## POPULATION AND EMPLOYMENT

# 3




Jumlah Penduduk Laki-Laki di Kabupaten Purworejo Sebanyak 387 047 Jiwa

*Male Population in Purworejo Regency is 387 047*



Jumlah Penduduk Perempuan di Kabupaten Purworejo Sebanyak 386 541 Jiwa

*Female Population in Purworejo Regency is 386 541*



Rasio Jenis Kelamin  
*Sex Ratio*

# 100





**PENJELASAN TEKNIS**

**TECHNICAL NOTES**

1. Salah satu sumber data kependudukan adalah sensus penduduk yang dilaksanakan setiap sepuluh tahun sekali. Sensus penduduk telah dilaksanakan sebanyak tujuh kali sejak Indonesia merdeka, yaitu tahun 1961, 1971, 1980, 1990, 2000, 2010, dan 2020. Keenam sensus penduduk sebelumnya dilaksanakan dengan menggunakan metode tradisional, yaitu mencatat setiap penduduk dari rumah ke rumah. Pertama kalinya dalam sejarah sensus penduduk di Indonesia, Sensus Penduduk 2020 (SP2020) menggunakan metode kombinasi yaitu dengan memanfaatkan data Administrasi Kependudukan (Admnduk) dari Direktorat Jenderal Kependudukan dan Pencatatan Sipil (Ditjen Dukcapil) Kementerian Dalam Negeri (Kemendagri) sebagai data dasar pelaksanaan SP2020. Hal ini dirancang dan dilaksanakan sebagai upaya untuk mewujudkan "SATU DATA KEPENDUDUKAN INDONESIA". SP2020 mencakup seluruh penduduk yang tinggal di wilayah teritorial Indonesia, mencakup Warga Negara Indonesia (WNI) dan Warga Negara Asing (WNA) yang telah menetap atau berencana menetap di wilayah Indonesia selama minimal satu

1. *One of the sources of demographic data is population census, which is conducted every ten years. Population Census has been conducted seven times since Indonesia's Independence: 1961, 1971, 1980, 1990, 2000, 2010, and 2020. The previous six population censuses were carried out using the traditional method, canvassing each person door-to-door. For the first time in the history of the population census in Indonesia, the 2020 Population Census (PC2020) used a combined method, that is utilizing Population Administration data managed by the Directorate General of Population and Civil Registration of the Ministry of Home Affairs as the basic data for the population census. This is designed and implemented as an effort to realize "ONE INDONESIAN POPULATION DATA". PC2020 covered all residents who live in Indonesia's territory, including Indonesian citizens (WNI) and foreign citizens (WNA) who have stayed or plan to stay in Indonesian territory for at least one year. The Indonesian citizens who are covered also include those who are abroad, namely members of the Diplomatic Corps of the Republic of Indonesia and their families abroad and members of the TNI/POLRI and their families who are carrying out Peacekeeping Missions*



tahun. WNI yang dicakup juga termasuk mereka yang berada di luar negeri, yaitu Anggota Korps Diplomatik Republik Indonesia beserta keluarganya di luar negeri dan Anggota TNI/POLRI beserta keluarganya yang sedang melakukan misi perdamaian di luar negeri. Untuk tahun yang tidak dilaksanakan sensus penduduk, data kependudukan diperoleh dari hasil proyeksi penduduk. Proyeksi penduduk merupakan suatu perhitungan ilmiah yang didasarkan pada asumsi dari komponen-komponen perubahan penduduk, yaitu kelahiran, kematian, dan migrasi (migrasi internasional dan migrasi risen antar provinsi). Proyeksi penduduk interim 2020-2023 dihitung menggunakan data dasar penduduk hasil perapihan umur dari data Administrasi Kependudukan dan SP2020 dengan menggunakan asumsi Angka Kelahiran Total sejak tahun 2020 konstan 2,1 (sesuai Proyeksi Survei Penduduk antar Sensus (SUPAS) 2015-2045), Angka Kematian Bayi (AKB) meneruskan hasil Proyeksi SUPAS 2015-2045, dan pola migrasi 2020 sama dengan pola migrasi hasil SUPAS 2015. Dalam publikasi ini, data yang disajikan merupakan hasil SP2020 (September), dan hasil proyeksi penduduk interim 2020-2023 (pertengahan tahun/ Juni).

*abroad. For the periods besides the census year, population projection is applied to estimate population for those years. The population projection is an estimation based on the demographic components, such as birth, death, and migration (international migration and recent migration). The interim population projection for 2020-2023 is calculated from the single age smoothed combined from Population Administration Data and the 2020 Population Census. It uses the assumption that the Total Fertility Rate (TFR) since 2020 is constant at 2.1 (according to the population projection of 2015-2045 Intercensal Population Survey (SUPAS)), Infant Mortality Rate (IMR) continues the results of the 2015-2045 SUPAS Projection, and the 2020 migration pattern is the same as the pattern of migration in SUPAS2015 results. The data presented in this publication are the PC2020 results (September) and the result of interim population projection 2020-2023 (midyear/ June).*

2. **Penduduk Indonesia** adalah semua orang yang berdomisili di wilayah teritorial Indonesia, mencakup Warga Negara Indonesia (WNI) dan Warga Negara Asing (WNA) yang telah menetap selama satu tahun atau lebih atau berencana menetap di wilayah Indonesia selama minimal satu tahun. Pada sensus sebelumnya referensi waktu dalam konsep kependudukan adalah enam bulan. Perubahan ini didasari oleh UU No. 24 Tahun 2013 tentang Perubahan atas UU No. 23 Tahun 2006 tentang Administrasi Kependudukan pada Pasal 15.
  3. **Laju pertumbuhan penduduk per tahun** adalah angka yang menunjukkan rata-rata tingkat penambahan penduduk per tahun dalam jangka waktu tertentu. Angka ini dinyatakan sebagai persentase dari penduduk dasar. Metode penghitungan laju pertumbuhan penduduk yang digunakan oleh BPS adalah metode geometrik.
  4. **Kepadatan penduduk** adalah ukuran persebaran penduduk yang menunjukkan jumlah penduduk untuk setiap kilometer persegi luas wilayah.
  5. **Rasio jenis kelamin** adalah perbandingan antara jumlah penduduk laki-laki dan jumlah penduduk perempuan pada suatu daerah dan waktu tertentu, yang biasanya dinyatakan dalam
2. ***The population of Indonesia** are all people who live in Indonesia's territory, including Indonesian citizens and foreign citizens who have lived for one year or more or plan to stay in Indonesia territory for at least one year. In the previous census the time reference in the population concept was six months. This change is based on Law no.24 of 2013 concerning Amendments to Law no. 23 of 2006 concerning Population Administration in Article 15.*
  3. ***Annual population growth rate** is a number that shows the average rate of population growth per year in a certain period. This rate is a percentage of the basic population. The method used by Statistics Indonesia is the geometric method.*
  4. ***Population density** is a measure of the distribution of the population which shows the total population for each square kilometer of area.*
  5. ***Sex ratio** is the ratio between total male population and female population in a certain area and at a certain time, which is usually stated in the number of male residents per 100 females.*

banyaknya penduduk laki-laki per 100 perempuan.

6. **Penduduk usia kerja** adalah penduduk yang berumur 15 tahun ke atas.
7. **Angkatan kerja** adalah penduduk usia kerja (15 tahun ke atas) yang bekerja, punya pekerjaan namun sementara tidak bekerja, dan pengangguran.
8. **Bekerja** adalah kegiatan ekonomi yang dilakukan oleh seseorang dengan maksud memperoleh atau membantu memperoleh pendapatan atau keuntungan dan lamanya bekerja paling sedikit 1 jam secara terus menerus dalam seminggu yang lalu (termasuk pekerja keluarga tanpa upah yang membantu dalam suatu usaha/ kegiatan ekonomi).
7. **Working age population** is persons of 15 years and over.
8. **Labor force or economically active** are persons of 15 years and over, who in the previous week were working, temporarily absent from work but having jobs, and unemployment.
9. **Working** is economic activity conducted by a person and intended to earn income by doing work or helping to do work at least one hour continuously during the reference week (including unpaid family worker/s for any economic activity).

**3.1 PENDUDUK  
POPULATION**

**Tabel 3.1.1 Penduduk, Laju Pertumbuhan Penduduk, Distribusi Persentase Penduduk, Kepadatan Penduduk, Rasio Jenis Kelamin Penduduk Menurut Kecamatan di Kabupaten Purworejo, 2020 dan 2021**  
*Population, Population Growth Rate, Percentage Distribution of Population, Population Density, and Population Sex Ratio by Subdistrict in Purworejo Regency, 2020 and 2021*

Kecamatan Subdistrict	Penduduk (ribu) Population (thousand)		Laju Pertumbuhan Penduduk per Tahun 2020–2021 Annual Population Growth Rate (%) 2020–2021	
	2020 <sup>1</sup>	2021 <sup>2</sup>	2010-2020 <sup>3</sup>	2020-2021 <sup>4</sup>
(1)	(2)	(3)	(4)	(5)
1. Grabag	48 903	49 284	1,34	0,78
2. Ngombol	34 791	35 012	1,19	0,64
3. Purwodadi	41 095	41 348	1,17	0,62
4. Bagelen	30 486	30 495	0,58	0,03
5. Kaligesing	31 735	31 826	0,84	0,29
6. Purworejo	85 308	85 373	0,28	0,08
7. Banyuurip	43 234	43 323	0,76	0,21
8. Bayan	51 268	51 563	1,13	0,58
9. Kutoarjo	62 079	62 127	0,63	0,08
10. Butuh	42 011	42 104	0,78	0,22
11. Pituruh	51 191	51 475	1,11	0,55
12. Kemiri	58 230	58 701	1,37	0,81
13. Bruno	52 033	52 678	1,80	1,24
14. Gebang	43 401	43 522	0,83	0,28
15. Loano	38 052	38 198	0,94	0,38
16. Bener	56 063	56 559	1,44	0,88
<b>Kabupaten Purworejo</b>	<b>769 880</b>	<b>773 588</b>	<b>0,99</b>	<b>0,48</b>

Lanjutan Tabel/Continued Table 3.1.1

Kecamatan Subdistrict	Persentase Penduduk Percentage of Total Population		Kepadatan Penduduk per km <sup>2</sup> Population Density per sq.km	
	2020 <sup>1</sup>	2021 <sup>2</sup>	2020 <sup>1</sup>	2021 <sup>2</sup>
(1)	(6)	(7)	(8)	(9)
1. Grabag	6.35	6,37	753	759
2. Ngombol	4.52	4,53	629	633
3. Purwodadi	5.34	5,34	762	766
4. Bagelen	3.96	3,94	478	478
5. Kaligesing	4.12	4,11	425	425
6. Purworejo	11.08	11,04	1 618	1 619
7. Banyuurip	5.62	5,60	959	961
8. Bayan	6.66	6,67	1 186	1 193
9. Kutoarjo	8.06	8,03	1 651	1 652
10. Butuh	5.46	5,44	912	913
11. Pituruh	6.65	6,65	661	664
12. Kemiri	7.56	7,59	633	637
13. Bruno	6.76	6,81	480	485
14. Gebang	5.64	5,63	604	605
15. Loano	4.94	4,94	709	711
16. Bener	7.28	7,31	596	601
<b>Kabupaten Purworejo</b>	<b>100,00</b>	<b>100,00</b>	<b>744</b>	<b>747</b>

Lanjutan Tabel/*Continued Table 3.1.1*

Kecamatan Subdistrict		Rasio Jenis Kelamin Penduduk Population Sex Ratio	
		2020 <sup>1</sup>	2021 <sup>2</sup>
(1)		(10)	(11)
1.	Grabag	100	100
2.	Ngombol	98	98
3.	Purwodadi	97	97
4.	Bagelen	98	98
5.	Kaligesing	101	101
6.	Purworejo	98	98
7.	Banyuurip	97	97
8.	Bayan	98	98
9.	Kutoarjo	98	98
10.	Butuh	97	97
11.	Pituruh	101	101
12.	Kemiri	101	101
13.	Bruno	105	106
14.	Gebang	102	102
15.	Loano	101	101
16.	Bener	102	102
<b>Kabupaten Purworejo</b>		<b>100</b>	<b>100</b>

Catatan/Note: 1 Hasil Sensus Penduduk (SP) 2020 (September)/The Result of 2020 Population Census (September)

2 Hasil Proyeksi Penduduk Interim 2020–2023 (Pertengahan tahun/Juni)/The result of Interim Population Projection 2020–2023 (mid year/June)

3 Laju pertumbuhan penduduk dihitung berdasarkan penduduk tahun 2010 (Mei) dibandingkan dengan penduduk tahun 2020 (September)/ The growth rate refers to the change of the population in 2010 (May) to the population in 2020 (September)

4 Laju pertumbuhan penduduk dihitung berdasarkan penduduk tahun 2020 (September) dibandingkan dengan penduduk tahun 2021 (Juni)/ The growth rate refers to the change of the population in 2020 (September) to the population in 2021 (June)

5 Luas provinsi berdasarkan Peraturan Menteri Dalam Negeri Nomor 72 Tahun 2019 tanggal 25 Oktober 2019/Province area Based on Minister of Home Affairs Regulation Number 72/2019, October 25th, 2019

Sumber/Source: BPS dan Kementerian Dalam Negeri/BPS-Statistics Indonesia and Ministry of Home Affairs

**Tabel**  
**Table** 3.1.2**Jumlah Penduduk Menurut Kelompok Umur dan Jenis Kelamin di Kabupaten Purworejo, 2021**  
**Population by Age Groups and Sex in Purworejo Regency, 2021**

Kelompok Umur Age Groups	Jenis Kelamin/Sex		
	Laki-Laki Male	Perempuan Female	Jumlah Total
(1)	(2)	(3)	(4)
0–4	26 467	25 149	51 616
5–9	26 311	25 574	51 885
10–14	28 528	26 979	55 507
15–19	29 915	27 796	57 711
20–24	30 541	28 300	58 841
25–29	29 433	27 067	56 500
30–34	27 969	27 283	55 252
35–39	25 758	25 290	51 048
40–44	25 603	25 742	51 345
45–49	25 528	26 536	52 064
50–54	26 761	28 080	54 841
55–59	25 094	25 984	51 078
60–64	21 463	22 286	43 749
65–69	15 620	17 455	33 075
70–74	9 497	11 176	20 673
75+	12 559	15 844	28 403
<b>Nama Provinsi</b>	<b>387 047</b>	<b>386 541</b>	<b>773 588</b>

Catatan/Note: Hasil Proyeksi Penduduk Interim 2020–2023 (Pertengahan tahun/Juni)/ The result of Interim Population Projection 2020–2023 (mid year/June)

Sumber/Source: BPS/ BPS-Statistics Indonesia

**3.2 KETENAGAKERJAAN  
EMPLOYMENT**

**Tabel 3.2.1** Jumlah Penduduk Berumur 15 Tahun Keatas Menurut Jenis Kegiatan Selama Seminggu yang Lalu dan Jenis Kelamin di Kabupaten Purworejo, 2021  
*Population Aged 15 Years and Over by Type of Activity During The Previous Week and Sex in Purworejo Regency, 2021*

Kegiatan Utama <i>Main Activity</i>	Jenis Kelamin/Sex		
	Laki-Laki <i>Male</i>	Perempuan <i>Female</i>	Laki-Laki+ Perempuan <i>Male+Female</i>
(1)	(2)	(3)	(4)
<b>I. Angkatan Kerja/<i>Economically Active</i></b>	<b>234 171</b>	<b>181 128</b>	<b>415 299</b>
1. Bekerja/ <i>Working</i>	226 788	173 613	400 401
2. Pengangguran Terbuka/ <i>Unemployment</i>	7 383	7 515	14 898
<b>II. Bukan Angkatan Kerja/<i>Not Economically Active</i></b>	<b>42 984</b>	<b>108 342</b>	<b>151 326</b>
1. Sekolah/ <i>Attending School</i>	18 062	15 904	33 966
2. Mengurus Rumah Tangga/ <i>Housekeeping</i>	10 177	79 539	89 716
3. Lainnya/ <i>Others</i>	14 745	12 899	27 644
<b>Jumlah/<i>Total</i></b>	<b>277 155</b>	<b>289 470</b>	<b>566 625</b>

Sumber/Source: BPS, Survei Angkatan Kerja Nasional (Sakernas) Agustus/BPS-Statistics Indonesia, August National Labor Force Survey



**Tabel**  
**Table** 3.2.2

**Penduduk Berumur 15 Tahun ke Atas Menurut Pendidikan Tertinggi yang Ditamatkan dan Jenis Kegiatan Selama Seminggu yang Lalu di Kabupaten Purworejo, 2021**  
*Population 15 Years of Age and Over by Educational Attainment and Type of Activity During the Previous Week in Purworejo Regency, 2021*

Pendidikan Tertinggi yang Ditamatkan <sup>1</sup> Educational Attainment <sup>1</sup>	Angkatan Kerja/Economically Active			Persentase Bekerja terhadap Angkatan Kerja Percentage of Working to Economically Active
	Bekerja Working	Pengangguran <sup>2</sup> Unemployment <sup>2</sup>	Jumlah Angkatan Kerja Total of Economically Active	
(1)	(2)	(3)	(4)	(5)
0	146 120	2 924	149 044	98,04
1	90 080	4 392	94 472	95,35
2	126 661	6 057	132 718	95,44
3	37 540	1 525	39 065	96,10
<b>Jumlah/Total</b>	<b>400 401</b>	<b>14 898</b>	<b>415 299</b>	<b>96,41</b>

Lanjutan Tabel/*Continued Table 3.2.2*

Pendidikan Tertinggi yang Ditamatkan <sup>1</sup> <i>Educational Attainment<sup>1</sup></i>	Bukan Angkatan Kerja <i>Not Economically Active</i>	Jumlah Total	Persentase Angkatan Kerja terhadap Penduduk Usia Kerja <i>Percentage of Economically Active to Working Age Population</i>
(1)	(6)	(7)	(8)
0	4 529	153 573	97,05
1	22 883	117 355	80,50
2	5 955	138 673	95,71
3	599	39 664	98,49
<b>Jumlah/Total</b>	<b>33 966</b>	<b>449 265</b>	<b>92,44</b>

Catatan/Note: <sup>1</sup> 0. ≤ Sekolah Dasar (SD)/≤ *Primary School*  
 1. Sekolah Menengah Pertama/*Junior High School*  
 2. Sekolah Menengah Atas/*Senior High School*  
 3. Perguruan Tinggi/*Collage*  
<sup>2</sup> 1. Mencari pekerjaan/*Looking for work*  
 2. Mempersiapkan usaha/*Establishing a new business/firm*  
 3. Merasa tidak mungkin mendapat pekerjaan/*Feeling hopeless in looking for work (discouraged job seekers)*  
 4. Sudah punya pekerjaan tetapi belum mulai bekerja/*Having job already but not starting to work yet*  
 Sumber/Source: BPS, Survei Angkatan Kerja Nasional (Sakernas) Agustus/BPS-Statistics Indonesia, August National Labor Force Survey

**Tabel**  
**Table** 3.2.3**Penduduk Berumur 15 Tahun Ke Atas yang Bekerja Selama Seminggu yang Lalu Menurut Status Pekerjaan Utama dan Jenis Kelamin di Kabupaten Purworejo, 2021**  
**Population 15 Years of Age and Over who Worked During The Previous Week by Main Employment Status and Sex in Purworejo Regency, 2021**

<b>Status Pekerjaan Utama</b> <b>Main Employment Status</b>	<b>Laki-Laki</b> <b>Male</b>	<b>Perempuan</b> <b>Female</b>	<b>Jumlah</b> <b>Total</b>
(1)	(2)	(3)	(4)
Berusaha sendiri <i>Own account worker</i>	37 521	30 177	67 698
Berusaha dibantu buruh tidak tetap/buruh tidak dibayar <i>Employer assisted by temporary worker/unpaid worker</i>	71 405	32 632	104 037
Berusaha dibantu buruh tetap/buruh dibayar <i>Employer assisted by permanent worker/paid worker</i>	6 487	1 349	7 836
Buruh/Karyawan/Pegawai/ <i>Employee</i>	64 052	47 390	111 442
Pekerja bebas <i>Casual worker</i>	30 941	9 017	39 958
Pekerja keluarga/tak dibayar <i>Family worker/unpaid worker</i>	16 382	53 048	69 430
<b>Jumlah/Total</b>	<b>226 788</b>	<b>173 613</b>	<b>400 401</b>

Catatan/Note: ...

Sumber/Source: BPS, Survei Angkatan Kerja Nasional (Sakernas) Agustus/BPS-Statistics Indonesia, August National Labor Force Survey

**Tabel**  
**Table** 3.2.4

**Jumlah Pencari Kerja, Lowongan Kerja dan Penempatan  
Tenaga Kerja Menurut Jenis Kelamin, 2020 and 2021**  
**Number of Job Applicants, Job vacancies and Man Power  
Placements by Sex, 2020 and 2021**

Status Pekerjaan Utama <i>Main Employment Status</i>	2020		Jumlah <i>Total</i>
	Laki-Laki <i>Male</i>	Perempuan <i>Female</i>	
(1)	(2)	(3)	(4)
Pencari Kerja/ <i>Job Applicants</i>	3 609	2 737	6 346
Lowongan Kerja/ <i>Job Vacancies</i>	650	995	1 645
Penempatan Tenaga Kerja/ <i>Man Power Placement</i>	616	944	1 560

Lanjutan Tabel/*Continued Table* 3.2.4

Status Pekerjaan Utama <i>Main Employment Status</i>	2021		
	Laki-Laki <i>Male</i>	Perempuan <i>Female</i>	Jumlah <i>Total</i>
(1)	(2)	(3)	(4)
Pencari Kerja/ <i>Job Applicants</i>	3 598	2 791	6 389
Lowongan Kerja/ <i>Job Vacancies</i>	1 443	1 894	3 337
Penempatan Tenaga Kerja/ <i>Man Power Placement</i>	1 315	1 782	3 097

Sumber/*Source*: Dinas Perindustrian dan Tenaga Kerja Kabupaten Purworejo

# SOSIAL DAN KESEJAHTERAAN RAKYAT

## *Social and welfare*

# 4

**SEKOLAH/ SCHOOL**  
**SD/PRIMARY SCHOOL 522**  
**90 SMP / LOWER SCONDARY SCHOOL**  
**SMA / HIGHER SCONDARY SCHOOL 23**

## JUMLAH SEKOLAH, MURID, GURU DI KABUPATEN PURWOREJO 2021

*Number of Schools, teachers, and pupils in purworejo,2021*

**GURU/TEACHER**  
**SD/PRIMARY SCHOOL 3828**  
**SMP / LOWER SCONDARY SCHOOL 1670**  
**SMA / HIGHER SCONDARY SCHOOL 608**

**MURID / PUPILS**  
**SD/PRIMARY SCHOOL 60516**  
**SMP / LOWER SCONDARY SCHOOL 26778**  
**SMA / HIGHER SCONDARY SCHOOL 9134**





**PENJELASAN TEKNIS****TECHNICAL NOTES**

1. Jalur Pendidikan di Indonesia terdiri atas 1) pendidikan formal, 2) pendidikan nonformal, dan 3) pendidikan informal yang ketiganya dapat saling melengkapi dan memperkaya (Undang-Undang No. 20 Tahun 2014 tentang Sistem Pendidikan Nasional).
  2. Rumah Sakit adalah tempat pemeriksaan dan perawatan kesehatan, biasanya berada di bawah pengawasan dokter/tenaga medis, yang melayani penderita yang sakit untuk berobat rawat jalan atau rawat inap.
  3. Poliklinik adalah sarana kesehatan yang dipakai untuk pelayanan berobat jalan, biasanya berada di bawah pengawasan dokter/tenaga medis.
  4. Puskesmas (Pusat Kesehatan Masyarakat) adalah unit pelaksana teknis dinas kesehatan kabupaten/kota yang mempunyai fungsi utama sebagai penyelenggara pelayanan kesehatan tingkat pertama. Wilayah kerja puskesmas maksimal adalah satu kecamatan dan untuk dapat menjangkau wilayah kerjanya, puskesmas mempunyai jaringan pelayanan yang meliputi unit Puskesmas Pembantu (Pustu), unit Puskesmas Keliling (Puskel), dan unit bidan desa/komunitas (Peraturan Menteri Kesehatan RI
1. *The Education System in Indonesia consists of 1) a formal education, 2) non-formal education, and 3) informal education that all three can be complementary and enriching (The Act No. 20 Year 2014 about The National Education System).*
  2. *Hospital is a place for health check, usually controlled/supervised by doctors/medical personnel to serve the ill patients to get outpatient or inpatient treatment services.*
  3. *Polyclinic is a health facility in which to get outpatient services, usually under the control of doctor/medical personnel.*
  4. *Public Health Center is technical implementation unit of regency health department that have the primary function as a first-level health care providers. The working area standard of public health center is one district and to reach their working areas, public health centers have a service network covering subsidiary of public health center, mobile public health center units, and midwife units (Regulation of the Minister of Health of Indonesia Number 75 Year 2015 about Public Health Center).*



No. 75 Tahun 2015 Tentang Pusat Kesehatan Masyarakat).

5. Peristiwa tindak pidana yang dilaporkan ialah setiap peristiwa yang diterima kepolisian dari laporan masyarakat, atau peristiwa dimana pelakunya tertangkap tangan oleh kepolisian. Jumlah tindak pidana menggambarkan jumlah kasus tindak pidana yang terjadi pada kurun waktu tertentu.
  6. Untuk mengukur kemiskinan, BPS menggunakan konsep kemampuan memenuhi kebutuhan dasar (basic needs approach). Dengan pendekatan ini, kemiskinan dipandang sebagai ketidakmampuan dari sisi ekonomi untuk memenuhi kebutuhan dasar makanan dan bukan makanan yang diukur dari sisi pengeluaran. Metode yang digunakan adalah menghitung Garis Kemiskinan (GK), yang terdiri dari dua komponen yaitu Garis Kemiskinan Makanan (GKM) dan Garis Kemiskinan Non-Makanan (GKNM). Penghitungan Garis Kemiskinan dilakukan secara terpisah untuk daerah perkotaan dan perdesaan.
  7. Penduduk miskin adalah penduduk yang memiliki rata-rata pengeluaran per kapita per bulan di bawah Garis Kemiskinan.
  8. Garis Kemiskinan Makanan (GKM) merupakan nilai pengeluaran kebutuhan minimum makanan yang disetarakan dengan 2.100
5. *Reported crime incidence includes all criminal cases reported and received by police office, and all crimes caught by police. Crime total refers to the number of criminal cases occurring during a given period.*
  6. *To measure poverty, BPS-Statistics Indonesia has used the concept of basic needs approach. Therefore, poverty is viewed as economic inability to fulfill food and non-food basic needs which are measured by consumption/expenditure. The method used is calculating poverty line, which consists of two components that are Food Poverty Line (FPL) and Non-Food Poverty Line (NFPL). The poverty line was calculated separately for urban and rural areas.*
  7. *A person whose expenditure per capita per month is below the poverty line is considered to be poor.*
  8. *The Food Poverty Line refers to the daily minimum requirement of 2,100 kcal per capita per day. The Non-Food Poverty Line refers*

kkalori per kapita per hari. Garis Kemiskinan Non-Makanan (GKNM) adalah kebutuhan minimum untuk perumahan, sandang, pendidikan, kesehatan, dan kebutuhan dasar lainnya.

*to the minimum requirement for household necessities for clothing, education, health, and other basic individual needs.*

<https://purworejokab.bps.go.id>

#### 4.1 PENDIDIKAN EDUCATION

**Tabel 4.1.1** Jumlah Sekolah, Guru, dan Murid Taman Kanak-Kanak (TK) di Bawah Kementerian Pendidikan dan Kebudayaan Menurut Kecamatan di Kabupaten Purworejo, 2019/2020 dan 2020/2021  
*Number of Schools, Teachers, and Pupils in Kindergarten Under The Ministry of Education and Culture by Subdistrict in Purworejo Regency, 2019/2020 and 2020/2021*

Kecamatan Subdistrict	Sekolah/Schools					
	Negeri/Public		Swasta/Private		Jumlah/Total	
	2019/2020	2020/2021	2019/2020	2020/2021	2019/2020	2020/2021
(1)	(2)	(3)	(4)	(5)	(6)	(7)
1. Grabag	-	-	20	20	20	20
2. Ngombol	-	-	30	29	30	29
3. Purwodadi	-	-	26	26	26	26
4. Bagelen	1	1	19	19	20	20
5. Kaligesing	-	-	22	22	22	22
6. Purworejo	1	1	45	43	46	44
7. Banyuurip	-	-	27	27	27	27
8. Bayan	1	1	31	31	32	32
9. Kutoarjo	-	-	37	37	37	37
10. Butuh	-	-	26	26	26	26
11. Pituruh	-	-	21	21	21	21
12. Kemiri	-	-	24	24	24	24
13. Bruno	-	-	18	18	18	18
14. Gebang	-	-	19	19	19	19
15. Loano	-	-	20	20	20	20
16. Bener	-	-	27	27	27	27
<b>Purworejo</b>	<b>3</b>	<b>3</b>	<b>412</b>	<b>409</b>	<b>415</b>	<b>412</b>

Lanjutan Tabel/*Continued Table 4.1.1*

Kecamatan Subdistrict	Guru <sup>1</sup> /Teachers <sup>1</sup>					
	Negeri/Public		Swasta/Private		Jumlah/Total	
	2019/2020	2020/2021	2019/2020	2020/2021	2019/2020	2020/2021
(1)	(8)	(9)	(10)	(11)	(12)	(13)
1. Grabag	-	-	48	50	48	50
2. Ngombol	-	-	64	63	64	63
3. Purwodadi	-	-	52	57	52	57
4. Bagelen	6	5	40	40	46	45
5. Kaligesing	-	-	52	50	52	50
6. Purworejo	6	6	159	157	165	163
7. Banyuurip	-	-	70	67	70	67
8. Bayan	10	8	81	81	91	89
9. Kutoarjo	-	-	96	92	96	92
10. Butuh	-	-	55	55	55	55
11. Pituruh	-	-	52	50	52	50
12. Kemiri	-	-	57	56	57	56
13. Bruno	-	-	42	41	42	41
14. Gebang	-	-	43	44	43	44
15. Loano	-	-	46	47	46	47
16. Bener	-	-	78	72	78	72
<b>Purworejo</b>	<b>22</b>	<b>19</b>	<b>1 035</b>	<b>1 022</b>	<b>1 057</b>	<b>1 041</b>

Lanjutan Tabel/*Continued Table 4.1.1*

Kecamatan Subdistrict	Murid/Pupils					
	Negeri/Public		Swasta/Private		Jumlah/Total	
	2019/2020	2020/2021	2019/2020	2020/2021	2019/2020	2020/2021
(1)	(14)	(15)	(16)	(17)	(18)	(19)
1. Grabag	-	-	509	551	509	509
2. Ngombol	-	-	718	738	718	718
3. Purwodadi	-	-	657	678	657	657
4. Bagelen	47	45	375	393	422	438
5. Kaligesing	-	-	290	287	290	290
6. Purworejo	91	82	1 825	1 701	1 916	1 783
7. Banyuurip	-	-	634	589	634	634
8. Bayan	103	78	872	830	975	908
9. Kutoarjo	-	-	1 321	1 265	1 321	1 321
10. Butuh	-	-	537	598	537	537
11. Pituruh	-	-	522	529	522	522
12. Kemiri	-	-	761	755	761	761
13. Bruno	-	-	465	484	465	465
14. Gebang	-	-	580	587	580	580
15. Loano	-	-	492	539	492	492
16. Bener	-	-	844	820	844	844
<b>Purworejo</b>	<b>241</b>	<b>205</b>	<b>11 402</b>	<b>11 344</b>	<b>11 643</b>	<b>11 459</b>

Catatan/Note: <sup>1</sup> Jumlah guru termasuk kepala sekolah dan guru/*The total of teachers including headmaster and teacher*

Sumber/Source: Kementerian Pendidikan dan Kebudayaan, Data Semester Ganjil/*Ministry of Educations and Culture, Odd Semester Data*

**Tabel**  
**Table** 4.1.2

**Jumlah Sekolah, Guru, dan Murid Raudatul Athfal (RA)  
di Bawah Kementerian Agama Menurut Kecamatan di  
Kabupaten Purworejo, 2019/2020 dan 2020/2021**  
*Number of Schools, Teachers, and Pupils in Raudatul Athfal  
(RA) Under The Ministry of Religious Affairs by Subdistrict in  
Purworejo Regency, 2019/2020 and 2020/2021*

Kecamatan Subdistrict	Sekolah/Schools		Guru/Teachers		Murid/Pupils	
	2019/2020	2020/2021	2019/2020	2020/2021	2019/2020	2020/2021
(1)	(2)	(3)	(4)	(5)	(6)	(7)
1. Grabag	2	2	8	8	82	24
2. Ngombol	-	-	-	-	-	-
3. Purwodadi	2	2	5	6	124	127
4. Bagelen	1	1	2	2	19	21
5. Kaligesing	-	1	-	2	-	55
6. Purworejo	7	5	29	31	445	408
7. Banyuurip	1	1	2	2	27	21
8. Bayan	1	1	3	4	72	61
9. Kutoarjo	4	4	11	11	195	169
10. Butuh	4	4	11	11	176	169
11. Pituruh	3	3	8	8	133	160
12. Kemiri	2	2	7	7	112	118
13. Bruno	6	6	18	18	217	246
14. Gebang	2	2	4	5	25	82
15. Loano	2	2	4	4	49	51
16. Bener	6	6	14	16	130	189
<b>Purworejo</b>	<b>43</b>	<b>42</b>	<b>126</b>	<b>135</b>	<b>1 806</b>	<b>1901</b>

Catatan/Note: Seluruh Raudatul Athfal (RA) berstatus swasta/*All Raudatul Athfal (RA) are private*  
Sumber/Source: Kementerian Agama, Data Semester Ganjil/*Ministry of Religious Affairs, Odd Semester Data*

**Tabel**  
**Table** 4.1.3

**Jumlah Sekolah, Guru, dan Murid Sekolah Dasar (SD)  
di Bawah Kementerian Pendidikan dan Kebudayaan  
Menurut Kecamatan di Kabupaten Purworejo, 2019/2020  
dan 2020/2021**

*Number of Schools, Teachers, and Pupils in Primary Schools  
Under The Ministry of Education and Culture by Subdistrict  
in Purworejo Regency, 2019/2020 and 2020/2021*

Kecamatan Subdistrict	Sekolah/Schools					
	Negeri/Public		Swasta/Private		Jumlah/Total	
	2019/2020	2020/2021	2019/2020	2020/2021	2019/2020	2020/2021
(1)	(2)	(3)	(4)	(5)	(6)	(7)
1. Grabag	37	37	-	-	37	37
2. Ngombol	25	24	-	-	25	24
3. Purwodadi	27	27	1	1	28	28
4. Bagelen	23	23	-	-	23	23
5. Kaligesing	29	27	-	-	29	27
6. Purworejo	41	39	8	8	49	47
7. Banyuurip	29	29	1	1	30	30
8. Bayan	28	28	2	3	30	31
9. Kutoarjo	39	38	5	5	44	43
10. Butuh	32	32	-	-	32	32
11. Pituruh	40	40	-	-	40	40
12. Kemiri	44	43	2	3	46	46
13. Bruno	28	28	-	1	28	29
14. Gebang	30	30	1	1	31	31
15. Loano	24	24	-	-	24	24
16. Bener	30	30	-	-	30	30
<b>Purworejo</b>	<b>506</b>	<b>499</b>	<b>20</b>	<b>23</b>	<b>526</b>	<b>522</b>

Lanjutan Tabel/Continued Table 4.1.3

Kecamatan Subdistrict	Guru <sup>1</sup> /Teachers <sup>1</sup>					
	Negeri/Public		Swasta/Private		Jumlah/Total	
	2019/2020	2020/2021	2019/2020	2020/2021	2019/2020	2020/2021
(1)	(8)	(9)	(10)	(11)	(12)	(13)
1. Grabag	311	293	-	-	311	293
2. Ngombol	207	211	-	-	207	211
3. Purwodadi	223	229	11	13	234	242
4. Bagelen	186	175	-	-	186	175
5. Kaligesing	238	229	-	-	238	229
6. Purworejo	381	373	108	103	489	476
7. Banyuurip	236	225	23	23	259	248
8. Bayan	236	243	21	25	257	268
9. Kutoarjo	306	301	76	73	382	374
10. Butuh	247	253	-	-	247	253
11. Pituruh	338	334	-	-	338	334
12. Kemiri	381	358	14	18	395	376
13. Bruno	263	252	-	4	263	256
14. Gebang	258	257	8	8	266	265
15. Loano	209	207	-	-	209	207
16. Bener	262	262	-	-	262	262
<b>Purworejo</b>	<b>4 282</b>	<b>4 202</b>	<b>261</b>	<b>267</b>	<b>4 543</b>	<b>4 469</b>



Lanjutan Tabel/Continued Table 4.1.3

Kecamatan Subdistrict	Murid/Pupils					
	Negeri/Public		Swasta/Private		Jumlah/Total	
	2019/2020	2020/2021	2019/2020	2020/2021	2019/2020	2020/2021
(1)	(14)	(15)	(16)	(17)	(18)	(19)
1. Grabag	3 996	3 849	-	-	3 996	3 849
2. Ngombol	2 945	2 699	-	-	2 945	2 699
3. Purwodadi	2 949	2 571	207	251	3 156	2 822
4. Bagelen	2 092	1 994	-	-	2 092	1 994
5. Kaligesing	2 390	2 144	-	-	2 390	2 144
6. Purworejo	6 180	5 945	1 741	1 741	7 921	7 686
7. Banyuurip	3 102	2 782	454	446	3 556	3 228
8. Bayan	3 813	3 732	400	436	4 213	4 168
9. Kutoarjo	4 670	4 528	1 498	1 494	6 168	6 022
10. Butuh	2 965	2 869	-	-	2 965	2 869
11. Pituruh	3 943	3 676	-	-	3 943	3 676
12. Kemiri	4 944	4 591	274	131	5 218	4 722
13. Bruno	4 412	3 941	-	71	4 412	4 012
14. Gebang	3 638	3 418	92	87	3 730	3 505
15. Loano	3 070	2 777	-	-	3 070	2 777
16. Bener	4 142	4 041	-	-	4 142	4 041
<b>Purworejo</b>	<b>59 251</b>	<b>55 557</b>	<b>4 666</b>	<b>4 657</b>	<b>63 917</b>	<b>60 214</b>

Catatan/Note: <sup>1</sup> Jumlah guru termasuk kepala sekolah dan guru/The total of teachers including headmaster and teacher

Sumber/Source: Kementerian Pendidikan dan Kebudayaan, Data Semester Ganjil/Ministry of Educations and Culture, Odd Semester Data

**Tabel**  
**Table** 4.1.4

**Jumlah Sekolah, Guru, dan Murid Madrasah Ibtidaiyah (MI) di Bawah Kementerian Agama Menurut Kecamatan Menurut Kecamatan di Kabupaten Purworejo, 2019/2020 dan 2020/2021**

**Number of Schools, Teachers, and Pupils in Madrasah Ibtidaiyah (MI) Under The Ministry of Religious Affairs by Subdistrict in Purworejo Regency, 2019/2020 and 2020/2021**

Kecamatan Subdistrict	Sekolah/Schools		Guru/Teachers		Murid/Pupils	
	2019/2020	2020/2021	2019/2020	2020/2021	2019/2020	2020/2021
(1)	(2)	(3)	(4)	(5)	(6)	(7)
1. Grabag	1	1	7	8	100	140
2. Ngombol	-	-	-	-	-	-
3. Purwodadi	2	2	16	15	288	322
4. Bagelen	2	2	9	9	241	234
5. Kaligesing	1	1	8	8	64	64
6. Purworejo	4	4	38	39	542	660
7. Banyuurip	-	-	-	-	-	-
8. Bayan	2	2	21	21	399	401
9. Kutoarjo	3	3	27	27	156	170
10. Butuh	4	4	48	48	767	807
11. Pituruh	3	3	46	46	575	622
12. Kemiri	2	2	18	18	242	324
13. Bruno	8	8	71	75	1 009	980
14. Gebang	2	2	22	25	184	214
15. Loano	2	2	14	14	200	196
16. Bener	12	12	96	98	952	965
<b>Purworejo</b>	<b>48</b>	<b>48</b>	<b>441</b>	<b>451</b>	<b>5 719</b>	<b>6 099</b>

Sumber/Source: Kementerian Agama, Data Semester Ganjil/Ministry of Religious Affairs, Odd Semester Data

**Tabel**  
**Table 4.1.5**

**Jumlah Sekolah, Guru, dan Murid Sekolah Menengah Pertama (SMP) di Bawah Kementerian Pendidikan dan Kebudayaan Menurut Kecamatan di Kabupaten Purworejo, 2019/2020 dan 2020/2021**  
***Number of Schools, Teachers, and Pupils in Lower Secondary Schools Under The Ministry of Education and Culture by Subdistrict in Purworejo Regency, 2019/2020 and 2020/2021***

Kecamatan Subdistrict	Sekolah/Schools					
	Negeri/Public		Swasta/Private		Jumlah/Total	
	2019/2020	2020/2021	2019/2020	2020/2021	2019/2020	2020/2021
(1)	(2)	(3)	(4)	(5)	(6)	(7)
1. Grabag	4	4	1	1	5	5
2. Ngombol	2	2	1	1	3	3
3. Purwodadi	2	2	3	3	5	5
4. Bagelen	2	2	5	4	7	6
5. Kaligesing	2	2	3	3	5	5
6. Purworejo	5	5	4	4	9	9
7. Banyuurip	4	4	2	2	6	6
8. Bayan	2	2	4	4	6	6
9. Kutoarjo	5	5	5	5	10	10
10. Butuh	2	2	2	2	4	4
11. Pituruh	2	2	4	3	6	5
12. Kemiri	3	3	4	5	7	8
13. Bruno	2	2	2	2	4	4
14. Gebang	2	2	3	3	5	5
15. Loano	2	2	3	2	5	4
16. Bener	2	2	3	3	5	5
<b>Purworejo</b>	<b>43</b>	<b>43</b>	<b>49</b>	<b>47</b>	<b>92</b>	<b>90</b>

Lanjutan Tabel/*Continued Table 4.1.5*

Kecamatan Subdistrict	Guru <sup>1</sup> /Teachers <sup>1</sup>					
	Negeri/Public		Swasta/Private		Jumlah/Total	
	2019/2020	2020/2021	2019/2020	2020/2021	2019/2020	2020/2021
(1)	(8)	(9)	(10)	(11)	(12)	(13)
1. Grabag	133	132	6	3	139	135
2. Ngombol	71	66	9	10	80	76
3. Purwodadi	66	70	34	33	100	103
4. Bagelen	77	78	36	30	113	108
5. Kaligesing	49	50	26	25	75	75
6. Purworejo	178	181	66	65	244	246
7. Banyuurip	129	138	17	14	146	152
8. Bayan	53	50	41	39	94	89
9. Kutoarjo	163	163	60	53	223	216
10. Butuh	68	66	21	16	89	82
11. Pituruh	59	58	43	28	102	86
12. Kemiri	85	84	47	50	132	134
13. Bruno	40	40	40	38	80	78
14. Gebang	42	43	22	21	64	64
15. Loano	60	60	29	32	89	92
16. Bener	49	48	22	21	71	69
<b>Purworejo</b>	<b>1 322</b>	<b>1 327</b>	<b>519</b>	<b>478</b>	<b>1 841</b>	<b>1 805</b>

Lanjutan Tabel/Continued Table 4.1.5

Kecamatan Subdistrict	Murid/Pupils					
	Negeri/Public		Swasta/Private		Jumlah/Total	
	2019/2020	2020/2021	2019/2020	2020/2021	2019/2020	2020/2021
(1)	(14)	(15)	(16)	(17)	(18)	(19)
1. Grabag	2 262	2 266	36	57	2 270	2 323
2. Ngombol	1 039	412	52	38	1 093	450
3. Purwodadi	1 140	1 135	244	90	1 352	1 225
4. Bagelen	1 238	1 241	232	200	1 503	1 441
5. Kaligesing	612	134	123	133	777	267
6. Purworejo	3 130	3 119	692	591	3 825	3 710
7. Banyuurip	2 311	2 277	106	74	2 401	2 351
8. Bayan	856	831	323	300	1 242	1 131
9. Kutoarjo	2 939	2 961	522	404	3 543	3 365
10. Butuh	1 199	1 206	72	15	1 305	1 221
11. Pituruh	1 050	1 045	311	278	1 407	1 323
12. Kemiri	1 589	1 589	604	636	2 163	2 225
13. Bruno	632	641	590	502	1 297	1 143
14. Gebang	808	797	111	99	914	896
15. Loano	973	958	516	13	1 446	971
16. Bener	797	786	163	123	932	909
<b>Purworejo</b>	<b>22 575</b>	<b>21 398</b>	<b>4 697</b>	<b>3 553</b>	<b>27 470</b>	<b>24 951</b>

Catatan/Note: <sup>1</sup> Jumlah guru termasuk kepala sekolah dan guru/The total of teachers including headmaster and teacher

Sumber/Source: Kementerian Pendidikan dan Kebudayaan, Data Semester Ganjil/Ministry of Educations and Culture, Odd Semester Data

**Tabel**  
**Table** 4.1.6**Jumlah Sekolah, Guru, dan Murid Madrasah Tsanawiyah (MTs) di Bawah Kementerian Agama Menurut Kecamatan di Kabupaten Purworejo, 2019/2020 dan 2020/2021**  
**Number of Schools, Teachers, and Pupils in Madrasah Tsanawiyah (MTs) Under The Ministry of Religious Affairs by Subdistrict in Purworejo Regency, 2019/2020 and 2020/2021**

Kecamatan Subdistrict	Sekolah/Schools		Guru/Teachers		Murid/Pupils	
	2019/2020	2020/2021	2019/2020	2020/2021	2019/2020	2020/2021
(1)	(2)	(3)	(4)	(5)	(6)	(7)
1. Grabag	2	2	14	14	93	104
2. Ngombol	-	-	-	-	-	-
3. Purwodadi	-	-	-	-	-	-
4. Bagelen	-	-	-	-	-	-
5. Kaligesing	1	1	14	16	98	110
6. Purworejo	2	2	74	76	1 056	1 007
7. Banyuurip	-	-	-	-	-	-
8. Bayan	1	1	19	19	183	173
9. Kutoarjo	1	1	16	15	250	205
10. Butuh	1	1	8	8	102	97
11. Pituruh	1	1	35	36	304	323
12. Kemiri	1	1	22	25	404	511
13. Bruno	2	2	39	43	778	770
14. Gebang	2	2	114	120	1 073	2 422
15. Loano	1	1	44	48	711	767
16. Bener	2	2	65	69	971	981
<b>Purworejo</b>	<b>17</b>	<b>17</b>	<b>464</b>	<b>489</b>	<b>6 023</b>	<b>7 470</b>

Catatan/Note: <sup>1</sup> Jumlah guru termasuk kepala sekolah dan guru/The total of teachers including headmaster and teacher  
 Sumber/Source: Kementerian Agama, Data Semester Ganjil/Ministry of Religious Affairs, Odd Semester Data

**Tabel**  
**Table 4.1.7**

**Jumlah Sekolah, Guru, dan Murid Sekolah Menengah Atas (SMA) di Bawah Kementerian Pendidikan dan Kebudayaan Menurut Kecamatan di Kabupaten Purworejo, 2019/2020 dan 2020/2021**

**Number of Schools, Teachers, and Pupils in Upper Secondary Schools Under The Ministry of Education and Culture by Subdistrict in Purworejo Regency, 2019/2020 and 2020/2021**

Kecamatan Subdistrict	Sekolah/Schools					
	Negeri/Public		Swasta/Private		Jumlah/Total	
	2019/2020	2020/2021	2019/2020	2020/2021	2019/2020	2020/2021
(1)	(2)	(3)	(4)	(5)	(6)	(7)
1. Grabag	1	1	-	-	1	1
2. Ngombol	-	-	-	-	-	-
3. Purwodadi	2	2	-	-	2	2
4. Bagelen	-	-	-	-	-	-
5. Kaligesing	-	-	1	1	1	1
6. Purworejo	2	2	3	3	5	5
7. Banyuurip	1	1	-	-	1	1
8. Bayan	-	-	1	1	1	1
9. Kutoarjo	1	1	3	3	4	4
10. Butuh	1	1	-	-	1	1
11. Pituruh	1	1	1	1	2	2
12. Kemiri	1	1	-	-	1	1
13. Bruno	-	-	1	1	1	1
14. Gebang	-	-	1	1	1	1
15. Loano	1	1	1	1	2	2
16. Bener	-	-	-	-	-	-
<b>Purworejo</b>	<b>11</b>	<b>11</b>	<b>12</b>	<b>12</b>	<b>23</b>	<b>23</b>

Lanjutan Tabel/*Continued Table 4.1.7*

Kecamatan Subdistrict	Guru <sup>1</sup> /Teachers <sup>1</sup>					
	Negeri/Public		Swasta/Private		Jumlah/Total	
	2019/2020	2020/2021	2019/2020	2020/2021	2019/2020	2020/2021
(1)	(8)	(9)	(10)	(11)	(12)	(13)
1. Grabag	46	46	-	-	46	46
2. Ngombol	-	-	-	-	-	-
3. Purwodadi	70	68	-	-	70	68
4. Bagelen	-	-	-	-	-	-
5. Kaligesing	-	-	11	10	11	10
6. Purworejo	123	117	54	50	177	167
7. Banyuurip	33	38	-	-	33	38
8. Bayan	-	-	14	14	14	14
9. Kutoarjo	46	42	48	43	94	85
10. Butuh	28	29	-	-	28	29
11. Pituruh	41	40	10	8	51	48
12. Kemiri	37	39	-	-	37	39
13. Bruno	-	-	17	15	17	15
14. Gebang	-	-	6	5	6	5
15. Loano	44	47	8	8	52	53
16. Bener	-	-	-	-	-	0
<b>Purworejo</b>	<b>468</b>	<b>466</b>	<b>168</b>	<b>153</b>	<b>636</b>	<b>617</b>



Lanjutan Tabel/Continued Table 4.1.7

Kecamatan Subdistrict	Murid/Pupils					
	Negeri/Public		Swasta/Private		Jumlah/Total	
	2019/2020	2020/2021	2019/2020	2020/2021	2019/2020	2020/2021
(1)	(14)	(15)	(16)	(17)	(18)	(19)
1. Grabag	675	723	-	-	675	723
2. Ngombol	-	-	-	-	-	-
3. Purwodadi	969	1 040	-	-	969	1 040
4. Bagelen	-	-	-	-	-	-
5. Kaligesing	-	-	21	23	21	21
6. Purworejo	2 210	2 201	308	227	2 518	2 509
7. Banyuurip	720	728	-	-	720	728
8. Bayan	-	-	130	111	130	130
9. Kutoarjo	860	851	289	231	1 149	1 082
10. Butuh	456	502	-	-	456	502
11. Pituruh	565	624	15	23	580	647
12. Kemiri	691	707	-	-	691	707
13. Bruno	-	-	331	254	331	254
14. Gebang	-	-	37	27	37	37
15. Loano	674	708	92	43	766	751
16. Bener	-	-	-	-	-	-
<b>Purworejo</b>	<b>7 820</b>	<b>8 084</b>	<b>1 223</b>	<b>939</b>	<b>9 043</b>	<b>9 131</b>

Catatan/Note: <sup>1</sup> Jumlah guru termasuk kepala sekolah dan guru/The total of teachers including headmaster and teacher

Sumber/Source: Kementerian Pendidikan dan Kebudayaan, Data Semester Ganjil/Ministry of Educations and Culture, Odd Semester Data

**Tabel**  
**Table 4.1.8**

**Jumlah Sekolah, Guru, dan Murid Sekolah Menengah Kejuruan (SMK) di Bawah Kementerian Pendidikan dan Kebudayaan Menurut Kecamatan di Kabupaten Purworejo, 2019/2020 dan 2020/2021**  
***Number of Schools, Teachers, and Pupils in Vocational High Schools Under The Ministry of Education and Culture by Subdistrict in Purworejo Regency, 2019/2020 and 2020/2021***

Kecamatan Subdistrict	Sekolah/Schools		Guru/Teachers		Murid/Pupils	
	2019/2020	2020/2021	2019/2020	2020/2021	2019/2020	2020/2021
(1)	(2)	(3)	(4)	(5)	(6)	(7)
1. Grabag	-	-	-	-	-	-
2. Ngombol	1	1	45	46	798	806
3. Purwodadi	2	2	33	28	357	341
4. Bagelen	2	2	52	52	763	750
5. Kaligesing	-	-	-	-	-	-
6. Purworejo	12	12	383	368	5 342	5 131
7. Banyuurip	7	7	227	221	3 168	3 220
8. Bayan	2	2	9	9	36	42
9. Kutoarjo	9	9	302	301	5 409	5 104
10. Butuh	2	2	46	51	676	690
11. Pituruh	1	1	25	24	287	259
12. Kemiri	2	2	56	54	1 576	1 516
13. Bruno	-	-	-	-	-	-
14. Gebang	2	2	12	12	222	223
15. Loano	-	-	-	-	-	-
16. Bener	1	1	29	27	683	690
<b>Purworejo</b>	<b>43</b>	<b>43</b>	<b>1 219</b>	<b>1 193</b>	<b>19 317</b>	<b>18 772</b>

Catatan/Note: <sup>1</sup> Jumlah guru termasuk kepala sekolah dan guru/The total of teachers including headmaster and teacher

Sumber/Source: Kementerian Pendidikan dan Kebudayaan, Data Semester Ganjil/Ministry of Educations and Culture, Odd Semester Data

**Tabel**  
**Table 4.1.9**

**Jumlah Sekolah, Guru, dan Murid Madrasah Aliyah (MA) di Bawah Kementerian Agama Menurut Kecamatan di Kabupaten Purworejo, 2019/2020 dan 2020/2021**  
**Number of Schools, Teachers, and Pupils in Madrasah Aliyah (MA) Under the Ministry of Religious Affairs by Subdistrict in Purworejo Regency, 2019/2020 and 2020/2021**

Kecamatan Subdistrict	Sekolah/Schools					
	Negeri/Public		Swasta/Private		Jumlah/Total	
	2019/2020	2020/2021	2019/2020	2020/2021	2019/2020	2020/2021
(1)	(2)	(3)	(4)	(5)	(6)	(7)
1. Grabag	-	-	-	-	-	-
2. Ngombol	-	-	-	-	-	-
3. Purwodadi	-	-	-	-	-	-
4. Bagelen	-	-	-	-	-	-
5. Kaligesing	-	-	-	-	-	-
6. Purworejo	1	1	-	-	1	1
7. Banyuurip	-	-	-	-	-	-
8. Bayan	-	-	2	2	2	2
9. Kutoarjo	-	-	-	-	-	-
10. Butuh	-	-	-	-	-	-
11. Pituruh	-	-	1	1	1	1
12. Kemiri	-	-	-	-	-	-
13. Bruno	-	-	1	1	1	1
14. Gebang	-	-	2	2	2	2
15. Loano	-	-	2	2	2	2
16. Bener	-	-	1	1	1	1
<b>Purworejo</b>	<b>1</b>	<b>1</b>	<b>9</b>	<b>9</b>	<b>10</b>	<b>10</b>

Lanjutan Tabel/*Continued Table* 4.1.9

Kecamatan Subdistrict	Guru/Teachers					
	Negeri/Public		Swasta/Private		Jumlah/Total	
	2019/2020	2020/2021	2019/2020	2020/2021	2019/2020	2020/2021
(1)	(8)	(9)	(10)	(11)	(12)	(13)
1. Grabag	-	-	-	-	-	-
2. Ngombol	-	-	-	-	-	-
3. Purwodadi	-	-	-	-	-	-
4. Bagelen	-	-	-	-	-	-
5. Kaligesing	-	-	-	-	-	-
6. Purworejo	77	83	-	-	77	83
7. Banyuurip	-	-	-	-	-	-
8. Bayan	-	-	38	38	38	38
9. Kutoarjo	-	-	-	-	-	-
10. Butuh	-	-	-	-	-	-
11. Pituruh	-	-	14	14	14	14
12. Kemiri	-	-	-	-	-	-
13. Bruno	-	-	13	13	13	13
14. Gebang	-	-	143	156	143	156
15. Loano	-	-	16	16	16	16
16. Bener	-	-	8	10	8	10
<b>Purworejo</b>	<b>77</b>	<b>83</b>	<b>232</b>	<b>247</b>	<b>309</b>	<b>330</b>

Lanjutan Tabel/Continued Table 4.1.9

Kecamatan Subdistrict	Murid/Pupils					
	Negeri/Public		Swasta/Private		Jumlah/Total	
	2019/2020	2020/2021	2019/2020	2020/2021	2019/2020	2020/2021
(1)	(14)	(15)	(16)	(17)	(18)	(19)
1. Grabag	-	-	-	-	-	-
2. Ngombol	-	-	-	-	-	-
3. Purwodadi	-	-	-	-	-	-
4. Bagelen	-	-	-	-	-	-
5. Kaligesing	-	-	-	-	-	-
6. Purworejo	548	953	-	-	548	953
7. Banyuurip	-	-	-	-	-	-
8. Bayan	-	-	87	104	87	104
9. Kutoarjo	-	-	-	-	-	-
10. Butuh	-	-	-	-	-	-
11. Pituruh	-	-	17	63	17	63
12. Kemiri	-	-	-	-	-	-
13. Bruno	-	-	81	69	81	69
14. Gebang	-	-	2 146	2 158	2 146	2 158
15. Loano	-	-	179	372	179	372
16. Bener	-	-	75	63	75	63
<b>Purworejo</b>	<b>548</b>	<b>953</b>	<b>2 585</b>	<b>2 829</b>	<b>3 133</b>	<b>3 782</b>

Sumber/Source: Kementerian Agama, Data Semester Ganjil/Ministry of Religious Affairs, Odd Semester Data

**Tabel**  
**Table** 4.1.10

**Jumlah Desa<sup>1</sup>/Kelurahan yang Memiliki Fasilitas Sekolah Menurut Kecamatan dan Tingkat Pendidikan di Kabupaten Purworejo, 2018–2020**  
**Number of Villages<sup>1</sup>/Kelurahan Having Educational Facilities by Subdistrict and Educational Level in Purworejo Regency, 2018–2020**

Kecamatan Subdistrict	SD Primary School		
	2018	2019	2020
(1)	(2)	(3)	(4)
1. Grabag	31	31	31
2. Ngombol	25	25	24
3. Purwodadi	26	26	26
4. Bagelen	17	17	17
5. Kaligesing	20	20	20
6. Purworejo	24	24	23
7. Banyuurip	26	26	26
8. Bayan	26	26	25
9. Kutoarjo	26	26	26
10. Butuh	30	30	30
11. Pituruh	37	37	36
12. Kemiri	40	40	39
13. Bruno	18	18	18
14. Gebang	24	24	24
15. Loano	21	21	21
16. Bener	28	28	28
<b>Purworejo</b>	<b>419</b>	<b>419</b>	<b>414</b>

Lanjutan Tabel/*Continued Table* 4.1.10

Kecamatan Subdistrict	SMP Junior High School		
	2018	2019	2020
(1)	(5)	(6)	(7)
1. Grabag	3	5	5
2. Ngombol	3	3	3
3. Purwodadi	2	3	3
4. Bagelen	5	4	4
5. Kaligesing	6	6	6
6. Purworejo	5	5	5
7. Banyuurip	4	4	4
8. Bayan	5	5	5
9. Kutoarjo	3	2	2
10. Butuh	5	5	5
11. Pituruh	3	3	3
12. Kemiri	9	9	9
13. Bruno	4	6	6
14. Gebang	7	8	8
15. Loano	5	5	5
16. Bener	4	4	4
<b>Purworejo</b>	<b>73</b>	<b>77</b>	<b>77</b>

Lanjutan Tabel/*Continued Table* 4.1.10

Kecamatan Subdistrict	SMA Senior High School		
	2018	2019	2020
(1)	(8)	(9)	(10)
1. Grabag	1	1	1
2. Ngombol	-	-	-
3. Purwodadi	2	2	2
4. Bagelen	-	-	-
5. Kaligesing	1	1	1
6. Purworejo	3	3	3
7. Banyuurip	1	2	1
8. Bayan	3	3	3
9. Kutoarjo	3	3	3
10. Butuh	1	1	1
11. Pituruh	3	3	3
12. Kemiri	1	1	1
13. Bruno	2	2	2
14. Gebang	3	2	2
15. Loano	2	2	2
16. Bener	-	1	1
<b>Purworejo</b>	<b>26</b>	<b>27</b>	<b>26</b>



Lanjutan Tabel/Continued Table 4.1.10

Kecamatan Subdistrict	SMK Vocational School		
	2018	2019	2020
(1)	(11)	(12)	(13)
1. Grabag	-	-	-
2. Ngombol	-	-	1
3. Purwodadi	2	3	3
4. Bagelen	2	2	2
5. Kaligesing	1	1	-
6. Purworejo	5	5	4
7. Banyuurip	4	4	4
8. Bayan	1	-	-
9. Kutoarjo	6	6	6
10. Butuh	1	2	2
11. Pituruh	1	1	1
12. Kemiri	3	3	3
13. Bruno	-	-	-
14. Gebang	3	2	2
15. Loano	1	-	-
16. Bener	2	2	2
<b>Purworejo</b>	<b>32</b>	<b>32</b>	<b>30</b>

Lanjutan Tabel/*Continued Table* 4.1.10

Kecamatan Subdistrict	Perguruan Tinggi University		
	2018	2019	2020
(1)	(14)	(15)	(16)
1. Grabag	-	-	-
2. Ngombol	-	-	-
3. Purwodadi	-	-	-
4. Bagelen	-	-	-
5. Kaligesing	-	-	-
6. Purworejo	1	2	2
7. Banyuurip	1	2	2
8. Bayan	2	2	2
9. Kutoarjo	1	1	1
10. Butuh	-	-	-
11. Pituruh	-	-	-
12. Kemiri	-	-	-
13. Bruno	-	-	-
14. Gebang	1	1	1
15. Loano	-	-	-
16. Bener	-	-	-
<b>Purworejo</b>	<b>6</b>	<b>8</b>	<b>8</b>

Catatan/*Note*: <sup>1</sup> Desa pada tabel ini termasuk Unit Permukiman Transmigrasi (UPT) yang masih dibina oleh kementerian terkait dan nagari di Provinsi Sumatera Barat/*Villages in this table include Transmigration Settlement Unit which is still fostered by the relevant ministries and the nagari in the Province of Sumatera Barat*

Sumber/*Source*: BPS, Pendataan Potensi Desa (Podes)/ *BPS-Statistics Indonesia, Village Potential Data Collection*

**Tabel**  
**Table** 4.1.11

**Angka Partisipasi Murni (APM) dan Angka Partisipasi Kasar (APK) Menurut Jenjang Pendidikan di Kabupaten Purworejo, 2019 dan 2020**  
**Net Participation Rates and Gross Participation Rates by Educational Level in Purworejo Regency, 2019 and 2020**

Jenjang Pendidikan Educational Level	Angka Partisipasi Murni (APM) Net Participation Rates		Angka Partisipasi Kasar (APK) Gross Participation Rates	
	2019	2020	2019	2020
(1)	(2)	(3)	(4)	(5)
SD/MI/Sederajat Primary School	97,12	97.54	101,52	101.82
SMP/MTs/ Sederajat Lower Secondary School	78,66	78.82	95,31	96.21
SMA/SMK/MA/Sederajat Upper Secondary School	72,23	72.98	92,67	93.63

Sumber/Source: BPS, Survei Sosial Ekonomi Nasional (Susenas)/BPS-Statistics Indonesia, National Socioeconomic Survey

**Tabel**  
**Table** 4.1.12**Persentase Penduduk Berumur 15 Tahun ke Atas yang Melek Huruf Menurut Kelompok Umur di Kabupaten Purworejo, 2019 dan 2020**  
*Percentage of Literate People Aged 15 Years and Over by Age Group in Purworejo Regency, 2019 and 2020*

<b>Kelompok Umur</b> <i>Age Group</i>	<b>2019</b>	<b>2020</b>
(1)	(2)	(3)
15–19	100,00	100,00
20–24	100,00	100,00
25–29	100,00	100,00
30–34	100,00	100,00
35–39	100,00	99,22
40–44	100,00	99,63
45–49	96,90	99,54
50+	86,70	87,94
<b>Jumlah/Total</b>		
<b>15–24</b>	<b>100,00</b>	<b>94,85</b>
<b>15–44</b>	<b>100,00</b>	<b>100,00</b>
<b>15+</b>	<b>94,26</b>	<b>99,80</b>
<b>45+</b>	<b>88,68</b>	<b>90,15</b>

Sumber/Source: BPS, Survei Sosial Ekonomi Nasional (Susenas)/BPS-Statistics Indonesia, National Socioeconomic Survey

## 4.2 KESEHATAN HEALTH

**Tabel 4.2.1** Jumlah Desa<sup>1</sup>/Kelurahan Yang Memiliki Sarana Kesehatan Menurut Kecamatan di Kabupaten Purworejo, 2018–2020  
*Number of Villages<sup>1</sup>/Kelurahan Having Health Facilities by Subdistrict in Purworejo Regency, 2018–2020*

Kecamatan Subdistrict	Rumah Sakit Hospital		
	2018	2019	2020
(1)	(2)	(3)	(4)
1. Grabag	-	-	-
2. Ngombol	-	-	-
3. Purwodadi	-	-	-
4. Bagelen	-	-	-
5. Kaligesing	-	-	-
6. Purworejo	6	6	6
7. Banyuurip	1	1	1
8. Bayan	1	1	1
9. Kutoarjo	1	1	1
10. Butuh	-	-	-
11. Pituruh	-	-	-
12. Kemiri	-	-	-
13. Bruno	-	-	-
14. Gebang	-	-	-
15. Loano	1	1	1
16. Bener	-	-	-
<b>Purworejo</b>	<b>10</b>	<b>10</b>	<b>10</b>

Lanjutan Tabel/*Continued Table* 4.2.1

Kecamatan <i>Subdistrict</i>	Rumah Sakit Bersalin <i>Maternity Hospital</i>		
	2018	2019	2020
(1)	(5)	(6)	(7)
1. Grabag	-	-	-
2. Ngombol	-	-	-
3. Purwodadi	-	-	-
4. Bagelen	-	-	-
5. Kaligesing	-	-	-
6. Purworejo	-	-	-
7. Banyuurip	-	-	-
8. Bayan	-	-	-
9. Kutoarjo	-	-	-
10. Butuh	-	-	-
11. Pituruh	-	-	-
12. Kemiri	-	-	-
13. Bruno	-	-	-
14. Gebang	-	-	-
15. Loano	-	-	-
16. Bener	-	-	-
<b>Purworejo</b>	-	-	-

Lanjutan Tabel/Continued Table 4.2.1

Kecamatan Subdistrict	Poliklinik Polyclinic		
	2018	2019	2020
(1)	(8)	(9)	(10)
1. Grabag	1	1	-
2. Ngombol	-	-	-
3. Purwodadi	1	2	2
4. Bagelen	1	1	1
5. Kaligesing	1	-	-
6. Purworejo	4	5	5
7. Banyuurip	1	-	-
8. Bayan	-	-	-
9. Kutoarjo	1	2	2
10. Butuh	1	1	1
11. Pituruh	1	2	2
12. Kemiri	2	1	1
13. Bruno	1	1	1
14. Gebang	4	1	1
15. Loano	1	2	1
16. Bener	-	-	-
<b>Purworejo</b>	<b>20</b>	<b>19</b>	<b>17</b>

Lanjutan Tabel/*Continued Table 4.2.1*

Kecamatan <i>Subdistrict</i>	Puskesmas <i>Public Health Center</i>		
	2018	2019	2020
(1)	(11)	(12)	(13)
1. Grabag	1	1	1
2. Ngombol	1	1	1
3. Purwodadi	2	2	2
4. Bagelen	2	2	2
5. Kaligesing	1	1	1
6. Purworejo	3	3	3
7. Banyuurip	2	2	2
8. Bayan	1	1	1
9. Kutoarjo	3	3	3
10. Butuh	1	2	2
11. Pituruh	2	2	2
12. Kemiri	2	2	2
13. Bruno	1	1	1
14. Gebang	2	1	1
15. Loano	2	2	2
16. Bener	1	1	1
<b>Purworejo</b>	<b>27</b>	<b>27</b>	<b>27</b>



Lanjutan Tabel/Continued Table 4.2.1

Kecamatan Subdistrict	Puskesmas Pembantu Subsidiary of Public Health Center		
	2018	2019	2020
(1)	(14)	(15)	(16)
1. Grabag	3	2	2
2. Ngombol	3	4	4
3. Purwodadi	6	3	3
4. Bagelen	8	8	8
5. Kaligesing	4	4	4
6. Purworejo	3	4	4
7. Banyuurip	6	6	6
8. Bayan	3	3	3
9. Kutoarjo	3	3	3
10. Butuh	5	4	4
11. Pituruh	6	5	5
12. Kemiri	4	3	3
13. Bruno	2	2	2
14. Gebang	2	2	2
15. Loano	2	2	2
16. Bener	4	5	5
<b>Purworejo</b>	<b>64</b>	<b>60</b>	<b>60</b>

Lanjutan Tabel/Continued Table 4.2.1

Kecamatan Subdistrict	Apotek Pharmacy		
	2018	2019	2020
(1)	(17)	(18)	(19)
1. Grabag	2	3	3
2. Ngombol	2	2	3
3. Purwodadi	5	5	6
4. Bagelen	3	3	3
5. Kaligesing	-	-	1
6. Purworejo	6	5	6
7. Banyuurip	2	2	2
8. Bayan	1	2	2
9. Kutoarjo	3	3	2
10. Butuh	1	-	0
11. Pituruh	1	3	3
12. Kemiri	2	2	2
13. Bruno	1	1	1
14. Gebang	2	3	4
15. Loano	3	3	3
16. Bener	1	1	1
<b>Purworejo</b>	<b>35</b>	<b>38</b>	<b>42</b>

Catatan/Note: <sup>1</sup> Desa pada tabel ini termasuk Unit Permukiman Transmigrasi (UPT) yang masih dibina oleh kementerian terkait dan nagari di Provinsi Sumatera Barat/Villages in this table include Transmigration Settlement Unit which is still fostered by the relevant ministries and the nagari in the Province of Sumatera Barat

Sumber/Source: BPS, Pendataan Potensi Desa (Podes)/BPS-Statistics Indonesia, Village Potential Data Collecting

**Tabel 4.2.2** Jumlah Tenaga Kesehatan Menurut Kecamatan di Kabupaten Purworejo, 2020  
**Table** Number of Health Human Resources by Subdistrict in Purworejo Regency, 2020

Kecamatan Subdistrict	Dokter <sup>1</sup> Doctor <sup>1</sup>	Dokter Gigi <sup>2</sup> Dentist <sup>2</sup>	Perawat Nurse	Bidan Midwife	Tenaga kefarmasian Pharmacist
(1)	(2)	(3)	(4)	(5)	(6)
1. Grabag	3	1	5	23	2
2. Ngombol	2	1	16	25	2
3. Purwodadi	3	2	20	36	3
4. Bagelen	1	1	3	12	1
5. Kaligesing	2	1	12	18	2
6. Purworejo	5	3	15	39	5
7. Banyuurip	5	2	12	27	4
8. Bayan	2	1	5	22	2
9. Kutoarjo	6	3	29	39	5
10. Butuh	3	2	15	42	4
11. Pituruh	4	2	15	50	2
12. Kemiri	4	3	19	36	3
13. Bruno	2	1	16	31	1
14. Gebang	2	1	9	22	1
15. Loano	4	2	22	30	5
16. Bener	2	1	9	31	2
<b>Purworejo</b>	<b>50</b>	<b>27</b>	<b>222</b>	<b>483</b>	<b>44</b>

Lanjutan Tabel/*Continued Table 4.2.2*

Kecamatan <i>Subdistrict</i>	Tenaga Kesehatan Masyarakat <i>Public Health worker</i>	Tenaga Kesehatan Lingkungan <i>Enviromental Health Worker</i>	Tenaga Gizi <i>Nutritionist</i>	Ahli Teknologi Laboratorium Medik <i>Medical Laboratory Technician</i>
(1)	(7)	(8)	(9)	(10)
1. Grabag	1	2	1	1
2. Ngombol	2	1	1	1
3. Purwodadi	3	2	2	2
4. Bagelen	0	1	1	1
5. Kaligesing	2	1	1	1
6. Purworejo	2	3	3	4
7. Banyuurip	3	2	2	2
8. Bayan	0	2	1	1
9. Kutoarjo	3	2	3	5
10. Butuh	3	1	2	3
11. Pituruh	2	2	3	4
12. Kemiri	3	2	4	3
13. Bruno	1	1	1	1
14. Gebang	2	2	1	1
15. Loano	2	2	3	3
16. Bener	2	1	2	2
<b>Purworejo</b>	<b>31</b>	<b>27</b>	<b>31</b>	<b>35</b>

Catatan/*Note*: <sup>1</sup>Dokter dalam tabel ini termasuk dokter spesialis (selain spesialis gigi) dan dokter umum/*Doctor in this table include medical specialist (exclude dentist specialist) and general practitioner*

<sup>2</sup>Dokter gigi dalam tabel ini termasuk dokter spesialis gigi dan dokter gigi/*Doctor in this table include dentist dan dentist specialist*

Sumber/*Source*: Dinas Kesehatan Kabupaten Purworejo/*Health Office of Purworejo Regency*

**Tabel**  
**Table** 4.2.3

**Jumlah Rumah Sakit Umum, Rumah Sakit Khusus,  
Puskesmas, Klinik Pratama, dan Posyandu Menurut  
Kecamatan di Kabupaten Purworejo, 2019 dan 2020**  
*Number of General Hospital, Specialized Hospital, Public  
Health Center, Primary Clinic, and Integrated Health Post by  
Subdistrict in Purworejo Regency, 2019 and 2020*

Kecamatan Subdistrict	Rumah Sakit Umum General Hospital		Rumah Sakit Khusus Specialized Hospital	
	2019	2020	2019	2020
(1)	(2)	(3)	(4)	(5)
1. Grabag	-	-	-	-
2. Ngombol	-	-	-	-
3. Purwodadi	-	-	-	-
4. Bagelen	-	-	-	-
5. Kaligesing	-	-	-	-
6. Purworejo	7	7	-	-
7. Banyuurip	1	2	-	-
8. Bayan	1	1	-	-
9. Kutoarjo	1	1	-	-
10. Butuh	-	-	-	-
11. Pituruh	-	-	-	-
12. Kemiri	-	-	-	-
13. Bruno	-	-	-	-
14. Gebang	-	-	-	-
15. Loano	1	1	-	-
16. Bener	-	-	-	-
<b>Purworejo</b>	<b>11</b>	<b>12</b>	<b>-</b>	<b>-</b>

Lanjutan Tabel/*Continued Table 4.2.3*

Kecamatan Subdistrict	Puskesmas <sup>1</sup> Rawat Inap <i>Public Health Center<sup>1</sup> with Inpatient Care</i>		Puskesmas <sup>1</sup> Non Rawat Inap <i>Public Health Center<sup>1</sup> without Inpatient Care</i>	
	2019	2020	2019	2020
(1)	(6)	(7)	(8)	(9)
1. Grabag	-	-	1	1
2. Ngombol	1	1	-	-
3. Purwodadi	2	2	-	-
4. Bagelen	1	1	1	1
5. Kaligesing	1	1	-	-
6. Purworejo	1	1	2	2
7. Banyuurip	-	-	2	2
8. Bayan	-	-	1	1
9. Kutoarjo	2	2	1	1
10. Butuh	1	1	1	1
11. Pituruh	1	1	1	1
12. Kemiri	1	1	1	1
13. Bruno	1	1	-	-
14. Gebang	-	-	1	1
15. Loano	2	2	-	-
16. Bener	-	-	1	1
<b>Purworejo</b>	<b>14</b>	<b>14</b>	<b>13</b>	<b>13</b>

Lanjutan Tabel/Continued Table 4.2.3

Kecamatan Subdistrict	Klinik Pratama Primary Clinic		Posyandu Intregrated Health Post	
	2019	2020	2019	2020
(1)	(10)	(11)	(12)	(13)
1. Grabag	1	-	...	63
2. Ngombol	-	-	...	73
3. Purwodadi	-	-	...	100
4. Bagelen	1	-	...	78
5. Kaligesing	-	-	...	95
6. Purworejo	6	6	...	189
7. Banyuurip	-	-	...	101
8. Bayan	-	-	...	83
9. Kutoarjo	3	3	...	132
10. Butuh	1	1	...	119
11. Pituruh	1	1	...	122
12. Kemiri	3	3	...	132
13. Bruno	1	1	...	79
14. Gebang	2	2	...	71
15. Loano	1	1	...	101
16. Bener	1	1	...	99
<b>Purworejo</b>	<b>21</b>	<b>19</b>	<b>...</b>	<b>1 637</b>

Catatan/Note: <sup>1</sup> Puskesmas yang teregistrasi/Registered Public Health Center

Sumber/Source: Dinas Kesehatan Kabupaten Purworejo/Health Office of Purworejo Regency

### 4.3 AGAMA DAN SOSIAL LAINNYA RELIGION AND OTHER SOCIAL AFFAIRS

**Tabel 4.3.1** Jumlah Penduduk Menurut Kecamatan dan Agama yang Dianut di Kabupaten Purworejo, 2020  
*Population by Subdistrict and Religion in Purworejo Regency, 2020*

Kecamatan Subdistrict	Islam	Protestan Protestant	Katolik Catholic	Hindu	Budha Buddha	Lainnya Others
(1)	(2)	(3)	(4)	(5)	(6)	(7)
1. Grabag	48 688	154	59	1	1	-
2. Ngombol	33 986	299	503	2	1	-
3. Purwodadi	39 752	699	615	1	8	20
4. Bagelen	29 412	275	378	5	415	1
5. Kaligesing	30 978	355	400	-	1	1
6. Purworejo	79 789	2 858	2 515	24	98	24
7. Banyuurip	41 899	702	605	9	3	16
8. Bayan	50 860	250	156	1	1	-
9. Kutoarjo	59 275	1 522	1 231	2	45	4
10. Butuh	41 682	251	69	1	3	5
11. Pituruh	50 802	137	249	1	1	1
12. Kemiri	58 060	133	37	-	-	-
13. Bruno	51 959	35	38	-	-	1
14. Gebang	43 238	86	58	-	18	1
15. Loano	37 886	69	87	-	10	-
16. Bener	55 943	80	34	-	-	6
<b>Purworejo</b>	<b>754 209</b>	<b>7 905</b>	<b>7 034</b>	<b>47</b>	<b>605</b>	<b>80</b>

Sumber/Source: Dinas Kependudukan dan Pencatatan Sipil Kabupaten Purworejo/Population and Civil Registration Agency Purworejo



**Tabel**  
**Table 4.3.2****Jumlah Tempat Peribadatan Menurut Kecamatan di  
Kabupaten Purworejo, 2020**  
**Number of Places of Worship by Subdistrict in Purworejo  
Regency, 2020**

Kecamatan Subdistrict	Masjid Mosque	Mushola Pray Room	Gereja Protestan Protestant Church	Gereja Katholik Catholic Church	Pura Temple	Vihara
(1)	(2)	(3)	(4)	(5)	(6)	(7)
1. Grabag	71	139	1	-	-	-
2. Ngombol	73	75	2	5	-	-
3. Purwodadi	68	109	7	3	-	1
4. Bagelen	72	99	1	2	1	5
5. Kaligesing	73	95	5	3	-	-
6. Purworejo	96	254	16	2	-	1
7. Banyuurip	85	126	7	2	-	-
8. Bayan	56	210	2	-	-	-
9. Kutoarjo	68	233	7	2	1	1
10. Butuh	66	167	2	-	-	-
11. Pituruh	85	166	1	1	-	-
12. Kemiri	148	198	-	-	-	-
13. Bruno	136	179	1	1	-	-
14. Gebang	61	204	-	-	-	1
15. Loano	56	239	-	1	-	-
16. Bener	111	336	1	1	-	-
<b>Purworejo</b>	<b>1 325</b>	<b>2 829</b>	<b>53</b>	<b>23</b>	<b>2</b>	<b>9</b>

Sumber/Source: Kementerian Agama/Ministry of Religious Affairs

**Tabel**  
**Table 4.3.3****Jumlah Desa<sup>1</sup>/Kelurahan yang Mengalami Bencana Alam<sup>2</sup>  
Menurut Kecamatan di Kabupaten Purworejo, 2018–2020**  
**Number of Villages<sup>1</sup>/Kelurahan that Had Natural Disaster<sup>2</sup>  
by Subdistrict in Purworejo Regency, 2018–2020**

Kecamatan Subdistrict	Banjir/Flood		
	2018	2019	2020
(1)	(2)	(3)	(4)
1. Grabag	8	4	9
2. Ngombol	28	20	24
3. Purwodadi	27	28	22
4. Bagelen	11	8	9
5. Kaligesing	-	-	-
6. Purworejo	2	2	2
7. Banyuurip	-	3	-
8. Bayan	16	3	2
9. Kutoarjo	11	-	1
10. Butuh	13	25	21
11. Pituruh	9	4	1
12. Kemiri	8	10	3
13. Bruno	-	-	-
14. Gebang	3	1	-
15. Loano	2	-	-
16. Bener	-	-	-
<b>Purworejo</b>	<b>138</b>	<b>108</b>	<b>94</b>

Lanjutan Tabel/*Continued Table 4.3.3*

Kecamatan Subdistrict	Gempa Bumi/ <i>Earthquake</i>		
	2018	2019	2020
(1)	(5)	(6)	(7)
1. Grabag	-	-	-
2. Ngombol	11	2	-
3. Purwodadi	26	17	1
4. Bagelen	5	-	-
5. Kaligesing	7	-	-
6. Purworejo	21	-	-
7. Banyuurip	27	3	1
8. Bayan	18	3	-
9. Kutoarjo	27	-	-
10. Butuh	41	21	19
11. Pituruh	39	-	-
12. Kemiri	40	8	-
13. Bruno	10	-	-
14. Gebang	7	1	-
15. Loano	21	-	-
16. Bener	19	-	-
<b>Purworejo</b>	<b>319</b>	<b>55</b>	<b>21</b>

Lanjutan Tabel/*Continued Table* 4.3.3

Kecamatan <i>Subdistrict</i>	Tanah Longsor/ <i>Landslide</i>		
	2018	2019	2020
(1)	(8)	(9)	(10)
1. Grabag	-	-	-
2. Ngombol	-	-	-
3. Purwodadi	-	-	-
4. Bagelen	11	7	6
5. Kaligesing	20	17	10
6. Purworejo	10	2	5
7. Banyuurip	-	-	-
8. Bayan	1	-	-
9. Kutoarjo	-	-	-
10. Butuh	-	-	-
11. Pituruh	4	-	3
12. Kemiri	10	5	7
13. Bruno	14	1	3
14. Gebang	11	-	1
15. Loano	12	1	-
16. Bener	17	8	17
<b>Purworejo</b>	<b>110</b>	<b>41</b>	<b>52</b>

Catatan/*Note*: <sup>1</sup> Desa pada tabel ini termasuk Unit Permukiman Transmigrasi (UPT) yang masih dibina oleh kementerian terkait dan nagari di Provinsi Sumatera Barat/*Villages in this table are included in Transmigration Settlement Unit which is still fostered by the relevant ministries and the nagari in the Province of Sumatera Barat*

Sumber/*Source*: <sup>2</sup> Kejadian dalam setahun sebelum tahun pencacahan/*Occured during the last one year before the enumeration years*  
BPS, Pendataan Potensi Desa (Podes)/*BPS-Statistics Indonesia, Village Potential Data Collecting*

**Tabel** 4.3.4 **Jumlah Tindak Pidana Menurut Kepolisian Sektor di Kabupaten Purworejo, 2018-2020**  
**Table** *Number of Reported Criminal Cases by Sub Districts Police Office in Purworejo Regency, 2018-2020*

Kecamatan Subdistrict	2018	2019	2020
(1)	(2)	(3)	(4)
1. Grabag	5	2	2
2. Ngombol	5	4	3
3. Purwodadi	8	9	10
4. Bagelen	4	4	4
5. Kaligesing	2	3	5
6. Purworejo	46	49	14
7. Banyuurip	13	14	6
8. Bayan	8	7	4
9. Kutoarjo	14	15	14
10. Butuh	11	13	7
11. Pituruh	10	6	4
12. Kemiri	9	4	1
13. Bruno	2	6	5
14. Gebang	9	5	1
15. Loano	9	7	7
16. Bener	12	11	8
<b>Purworejo</b>	<b>167</b>	<b>159</b>	<b>95</b>

Sumber/Source: Kepolisian Resort Purworejo/Purworejo Regency Police Department

**Tabel**  
**Table 4.3.5****Jumlah Penyelesaian Tindak Pidana Menurut Kepolisian Sektor di Kabupaten Purworejo, 2018-2020**  
**Number of Crime Cleared by Sub Districts Police Office in Purworejo Regency, 2018-2020**

Kecamatan Subdistrict	2018	2019	2020
(1)	(2)	(3)	(4)
1. Grabag	5	2	2
2. Ngombol	5	4	2
3. Purwodadi	8	9	9
4. Bagelen	4	4	4
5. Kaligesing	2	3	5
6. Purworejo	39	46	14
7. Banyuurip	11	13	4
8. Bayan	8	7	4
9. Kutoarjo	12	13	14
10. Butuh	10	10	7
11. Pituruh	10	6	4
12. Kemiri	9	4	1
13. Bruno	2	6	5
14. Gebang	9	5	1
15. Loano	10	7	7
16. Bener	11	10	7
<b>Purworejo</b>	<b>155</b>	<b>149</b>	<b>90</b>

Sumber/Source: Kepolisian Resort Purworejo/Purworejo Regency Police Department

#### 4.4 KEMISKINAN POVERTY

**Tabel 4.4.1** **Garis Kemiskinan, Jumlah, dan Persentase Penduduk Miskin di Kabupaten Purworejo, 2013–2020**  
*Poverty Line, Number, and Percentage of Poor People in Purworejo Regency, 2013–2020*

Tahun Year	Garis Kemiskinan (rupiah/kapita/bulan) Poverty Line (rupiah/capita/month)	Jumlah Penduduk Miskin (ribu) Number of Poor People (thousand)	Persentase Penduduk Miskin Percentage of Poor People
(1)	(2)	(3)	(4)
2013	273 481	109,00	15,44
2014	284 409	102,11	14,41
2015	294 158	101,25	14,27
2016	313 931	99,07	13,91
2017	325 871	98,65	13,81
2018	335 995	83,55	11,67
2019	345 458	82,17	11,45
2020	364 289	84,79	11,78

Sumber/Source: .BPS, Survei Sosial Ekonomi Nasional Maret/BPS-Statistics Indonesia, March National Socioeconomic Survey

**Tabel**  
**Table** 4.4.2

**Indeks Kedalaman Kemiskinan dan Indeks Keparahan Kemiskinan di Kabupaten Purworejo, 2013–2020**  
**Poverty Gap Index and Poverty Severity Index in Purworejo Regency, 2013–2020**

Tahun Year	Indeks Kedalaman Kemiskinan Poverty Gap Index	Indeks Keparahan Kemiskinan Poverty Severity Index
(1)	(2)	(3)
2013	1,98	0,43
2014	1,74	0,37
2015	2,43	0,63
2016	2,67	0,76
2017	2,25	0,54
2018	1,67	0,36
2019	0,84	0,10
2020	0,98	0,12

Sumber/Source: .BPS, Survei Sosial Ekonomi Nasional Maret/BPS-Statistics Indonesia, March National Socioeconomic Survey






# PERTANIAN

## AGRICULTURE

# BAB CHAPTER

# 5



### **TOMAT** TOMATO



Produksi / Production  
1 743,4 Kuintal / quintal

### **BAWANG MERAH** SHALLOTS



Produksi / Production  
156,7 Kuintal / quintal

### **CABAI BESAR** BIG CHILLI



Produksi / Production  
6 133,85 Kuintal / quintal

## PRODUKSI TANAMAN SAYURAN KABUPATEN PURWOREJO

TAHUN  
2021



### **JAMUR** MUSHROOMS



Produksi / Production  
163,11 Kuintal / quintal

### **TERONG** EGGPLANT



Produksi / Production  
8 041,35 Kuintal / quintal

### **KETIMUN** CUCUMBER



Produksi / Production  
1 851,13 Kuintal / quintal



**PENJELASAN TEKNIS**

1. Data pokok tanaman pangan yang dikumpulkan adalah luas panen dan produktivitas (hasil per hektar). Produksi tanaman pangan merupakan hasil perkalian antara luas panen dengan produktivitas. Pengumpulan data luas panen dilakukan setiap bulan dengan pendekatan area kecamatan di seluruh wilayah Indonesia. Pengumpulan data produktivitas dilakukan melalui pengukuran langsung pada plot ubinan berukuran 2½ m x 2½ m. Pengumpulan data produktivitas dilakukan setiap subround (empat bulanan) pada waktu panen petani.
2. Produksi hortikultura adalah hasil menurut bentuk produk dari setiap tanaman sayuran, buah-buahan, biofarmaka dan tanaman hias yang diambil berdasarkan luas yang dipanen/tanaman yang menghasilkan pada bulan/triwulan laporan.
3. Bentuk produksi perkebunan adalah: karet (karet), kelapa, kelapa sawit, kopi, lada dan kakao.
4. Data Statistik Kehutanan sebagian besar merupakan data sekunder yang bersumber dari Dinas Kehutanan dan Perkebunan dan Perum Perhutani Kabupaten Purworejo.
5. Data populasi ternak dan jumlah pemotongan ternak bersumber dari Dinas Peternakan, Perikanan

**TECHNICAL NOTES**

1. *The main food crops data collected consists of harvested area and productivity (yield per hectare). Food crops production is generated by harvested area multiplied by productivity. The harvested area data is collected every month using sub district area approach in all sub district in Indonesia. The productivity data collection is conducted by a direct measurement in 2½m x 2½m crop cutting plot. The productivity measurement is conducted in every subround (four monthly) at the time when farmers are harvesting their crops.*
2. *Horticulture production is the standard production quantity form of vegetable, fruit, medicinal and ornamental plant based on harvested area/the number of production plants reported monthly/quarterly.*
3. *Production of estates crops are follows: rubber (rubber), coconut, oil palm, coffee, pepper and cocoa.*
4. *Most of forestry statistics are secondary data obtained from the Forestry and Estate Crops Office and Perum Perhutani of Purworejo Regency.*
5. *Data of domestic livestock population and the number of animals slaughtered are obtain*

dan Kelautan Kabupaten Purworejo.

6. Data statistik perikanan merupakan data sekunder yang bersumber dari Dinas Peternakan, Perikanan dan Kelautan Kabupaten Purworejo. Statistik perikanan dibedakan atas data Perikanan Tangkap dan Perikanan Budidaya. Perikanan Tangkap diklasifikasikan atas penangkapan ikan di laut dan penangkapan ikan di perairan umum. Perikanan Budidaya diklasifikasikan atas jenis budidaya yaitu budidaya laut, tambak, kolam, karamba, jaring apung, dan sawah.

*from the Department of Livestock, Fisheries and Marine of Purworejo Regency.*

6. *Fishery Statistics are secondary data obtained from the Department of Livestock, Fisheries and Marine of Purworejo Regency. Fishery statistics are categorized into capture fisheries and aquaculture. Capture fisheries are further classified into marine capture fisheries and inland open water capture fisheries. Aquaculture are further classified into several types of culture: marine culture, brackish water pond, fresh water pond, cage, floating net, and fish breeding in paddy fields.*

<https://purworejokab.go.id>

## 5.1 HORTIKULTURA HORTICULTURE

**Tabel** 5.1.1 **Luas Panen Tanaman Sayuran Menurut Kecamatan dan Jenis Tanaman di Kabupaten Purworejo (ha), 2020 dan 2021\***  
*Harvested Area of Vegetables by Subdistrict and Kind of Plant in Purworejo Regency (ha), 2020 and 2021\**

Kecamatan Subdistrict	Cabai Besar Big Chili		Cabai Rawit Chayenne Chili	
	2020	2021*	2020	2021*
(1)	(2)	(3)	(4)	(5)
1. Grabag	80	80	79,00	177,00
2. Ngombol	57	57	53,00	99,00
3. Purwodadi	23	23	11,00	28,00
4. Bagelen	24	24	12,00	99,00
5. Kaligesing	-	-	-	-
6. Purworejo	1	1	58,00	139,00
7. Banyuurip	6	6	3,00	7,00
8. Bayan	4	4	2,00	1,75
9. Kutoarjo	10	10	3,00	7,50
10. Butuh	28	28	-	-
11. Pituruh	76	76	28,00	59,00
12. Kemiri	40	40	12,00	47,00
13. Bruno	2	2	10,00	19,00
14. Gebang	6	6	-	8,00
15. Loano	3	3	6,00	-
16. Bener	1	1	-	3,50
<b>Kabupaten Purworejo</b>	<b>361</b>	<b>361</b>	<b>277,00</b>	<b>694,75</b>

Lanjutan Tabel/Continued Table 5.1.1

Kecamatan Subdistrict	Kacang Panjang Long Beans		Kangkung Water Spinach	
	2020	2021*	2020	2021*
(1)	(6)	(7)	(8)	(9)
1. Grabag	26,00	21,00	4,00	-
2. Ngombol	13,00	34,00	-	-
3. Purwodadi	-	-	-	-
4. Bagelen	-	-	-	-
5. Kaligesing	-	-	-	-
6. Purworejo	2,00	-	1,00	-
7. Banyuurip	3,00	5,00	-	2,00
8. Bayan	-	-	1,00	-
9. Kutoarjo	1,00	2,60	9,00	3,60
10. Butuh	2,00	1,00	-	-
11. Pituruh	19,00	35,00	7,00	26,00
12. Kemiri	14,00	30,00	15,00	43,00
13. Bruno	-	-	-	-
14. Gebang	-	-	-	-
15. Loano	6,00	-	-	-
16. Bener	-	-	-	-
<b>Kabupaten Purworejo</b>	<b>86,00</b>	<b>128,60</b>	<b>37,00</b>	<b>74,60</b>

Lanjutan Tabel/Continued Table 5.1.1

Kecamatan Subdistrict	Ketimun Cucumber		Terung Eggplant		Tomat Tomato	
	2020	2021 <sup>x</sup>	2020	2021 <sup>x</sup>	2020	2021 <sup>x</sup>
(1)	(14)	(15)	(16)	(17)	(18)	(19)
1. Grabag	11,00	-	234,00	48,00	6,00	14,00
2. Ngombol	7,00	26,00	-	31,00	8,00	29,00
3. Purwodadi	1,00	-	-	1,00	-	-
4. Bagelen	-	-	-	-	-	-
5. Kaligesing	-	-	-	-	-	-
6. Purworejo	2,00	-	-	-	-	-
7. Banyuurip	1,00	-	-	-	-	-
8. Bayan	-	-	-	1,50	-	-
9. Kutoarjo	-	0,20	-	0,56	-	-
10. Butuh	-	-	-	29,00	-	-
11. Pituruh	10,00	29,00	-	21,00	8,00	29,00
12. Kemiri	11,00	13,00	-	-	11,00	-
13. Bruno	-	-	-	-	-	-
14. Gebang	-	-	-	-	-	-
15. Loano	3,00	-	-	-	-	-
16. Bener	-	2,00	-	-	-	-
<b>Kabupaten Purworejo</b>	<b>46,00</b>	<b>70,20</b>	<b>234,00</b>	<b>132,06</b>	<b>33,00</b>	<b>72,00</b>

Catatan/Note: <sup>x1</sup> Cabai Besar data tahun 2020

Sumber/Source: BPS, Statistik Pertanian Hortikultura SPH-SBS/BPS-Statistics Indonesia, Agricultural Statistic for Horticulture SPH-SBS



**Tabel 5.1.2** **Produksi Tanaman Sayuran Menurut Kecamatan dan Jenis Tanaman di Kabupaten Purworejo (kuintal), 2020 dan 2021<sup>x</sup>**  
**Production of Vegetables by Subdistrict and Kind of Plant in Purworejo Regency (quintal), 2020 and 2021<sup>x</sup>**

Kecamatan Subdistrict	Cabai Besar Big Chili		Cabai Rawit Chayenne Chili	
	2020	2021 <sup>x</sup>	2020	2021 <sup>x</sup>
(1)	(2)	(3)	(4)	(5)
1. Grabag	2 439	2 439	1.998,00	71,10
2. Ngombol	1 036	1 036	778,00	56,67
3. Purwodadi	980	980	297,00	28,98
4. Bagelen	842	842	212,00	504,50
5. Kaligesing	-	-	-	-
6. Purworejo	4	4	448,00	52,95
7. Banyuurip	24	24	11,00	5,20
8. Bayan	38	38	25,00	1,30
9. Kutoarjo	69	69	11,00	3,48
10. Butuh	877	877	-	-
11. Pituruh	1 201	1 201	669,00	104,40
12. Kemiri	349	349	154,00	14,30
13. Bruno	32	32	309,00	39,60
14. Gebang	61	61	-	6,60
15. Loano	90	90	115,00	-
16. Bener	4	4	-	3,90
<b>Kabupaten Purworejo</b>	<b>8 046</b>	<b>8 046</b>	<b>5.027,00</b>	<b>892,98</b>

Lanjutan Tabel/Continued Table 5.1.2

Kecamatan Subdistrict	Kacang Panjang Long Beans		Kangkung Water Spinach	
	2020	2021*	2020	2021*
(1)	(6)	(7)	(8)	(9)
1. Grabag	1.694,00	111,60	600,00	-
2. Ngombol	663,00	58,00	-	-
3. Purwodadi	-	-	-	-
4. Bagelen	-	-	-	-
5. Kaligesing	-	-	-	-
6. Purworejo	11,00	-	2,00	-
7. Banyuurip	10,00	12,50	-	10,00
8. Bayan	-	-	3,00	-
9. Kutoarjo	2,00	63,65	186,00	8,60
10. Butuh	38,00	0,39	-	-
11. Pituruh	655,00	49,00	205,00	36,40
12. Kemiri	146,00	56,50	60,00	15,70
13. Bruno	-	-	-	-
14. Gebang	-	-	-	-
15. Loano	75,00	-	-	-
16. Bener	-	-	-	-
<b>Kabupaten Purworejo</b>	<b>3.294,00</b>	<b>351,64</b>	<b>1.056,00</b>	<b>70,70</b>

Lanjutan Tabel/Continued Table 5.1.2

Kecamatan Subdistrict	Ketimun Cucumber		Terung Eggplant		Tomat Tomato	
	2020	2021 <sup>x</sup>	2020	2021 <sup>x</sup>	2020	2021 <sup>x</sup>
(1)	(14)	(15)	(16)	(17)	(18)	(19)
1. Grabag	554,00	-	258,00	606,70	120,00	50,50
2. Ngombol	148,00	37,70	-	29,64	910,00	77,44
3. Purwodadi	20,00	-	-	2,00	-	-
4. Bagelen	-	-	-	-	-	-
5. Kaligesing	-	-	-	-	-	-
6. Purworejo	7,00	-	-	-	-	-
7. Banyuurip	2,00	-	-	-	-	-
8. Bayan	-	-	-	0,33	-	-
9. Kutoarjo	-	2,11	-	-	-	-
10. Butuh	-	-	-	0,27	-	-
11. Pituruh	468,00	55,10	-	46,40	362,00	46,40
12. Kemiri	74,00	80,20	-	118,80	131,00	-
13. Bruno	-	-	-	-	-	-
14. Gebang	-	-	-	-	-	-
15. Loano	150,00	-	-	-	-	-
16. Bener	-	10,00	-	-	-	-
<b>Kabupaten Purworejo</b>	<b>1.423,00</b>	<b>185,11</b>	<b>258,00</b>	<b>804,14</b>	<b>1.523,00</b>	<b>174,34</b>

Catatan/Note: <sup>x)</sup> Cabai Besar data tahun 2020

Sumber/Source: BPS, Statistik Pertanian Hortikultura SPH-SBS/BPS-Statistics Indonesia, Agricultural Statistic for Horticulture SPH-SBS

**Tabel**  
**Table** 5.1.3

**Luas Panen Tanaman Sayuran dan Buah-buahan Semusim Menurut Jenis Tanaman di Kabupaten Purworejo (ha), 2018–2021**

*Harvested Area of Seasonal Vegetables and Fruits by Kind of Plant in Purworejo Regency (ha), 2018–2021*

Jenis Tanaman Kind of Plants	2018	2019	2020	2021 <sup>x</sup>
(1)	(2)	(3)	(4)	(5)
<b>Sayuran/Vegetables:</b>				
Bawang Merah/ <i>Shallots</i>	2,00	9,00	5,00	2,70
Bayam/ <i>Spinach</i>	55,00	62,00	31,00	96,75
Cabai Besar/ <i>Chili/Big chili</i>	436,00	409,00	361,00	796,25
Cabai Rawit/ <i>Chili/Cayenne Pepper</i>	366,00	290,00	277,00	694,75
Jamur/ <i>Mushrooms</i>	62,00	270,00	116,00	165,20
Kacang Panjang/ <i>Long Beans</i>	109,00	105,00	86,00	128,60
Kangkung/ <i>Water Spinach</i>	68,00	75,00	37,00	74,60
Ketimun/ <i>Cucumber</i>	42,00	44,00	46,00	70,20
Terung/ <i>Eggplant</i>	82,00	110,00	234,00	132,06
<b>Buah–buahan/Fruits:</b>				
Melon/ <i>Melon</i>	216,00	165,00	187,00	82,81
Semangka/ <i>Water Melon</i>	549,00	387,00	288,00	305,00
Tomat/ <i>Tomato</i>	20,00	34,00	33,00	72,00

Sumber/Source: BPS, Statistik Pertanian Hortikultura SPH-SBS/BPS-Statistics Indonesia, Agricultural Statistic for Horticulture SPH-SBS

**Tabel** 5.1.4 **Produksi Tanaman Sayuran dan Buah-buahan Semusim Menurut Jenis Tanaman di Kabupaten Purworejo (kuintal), 2018–2021**  
**Production of Seasonal Vegetables and Fruits by Kind of Plant in Purworejo Regency (quintal), 2018–2021**

Jenis Tanaman Kind of Plants	2018	2019	2020	2021*
(1)	(2)	(3)	(4)	(5)
<b>Sayuran/Vegetables:</b>				
Bawang Merah/ <i>Shallots</i>	170,00	504,00	293,00	156,70
Bayam/ <i>Spinach</i>	950,00	1.025,00	373,00	664,56
Cabai Besar/ <i>Chili/Big chili</i>	23.962,00	26.077,00	8.046,00	6.133,85
Cabai Rawit/ <i>Chili/Cayenne Pepper</i>	16.183,00	13.524,00	5.027,00	8.929,82
Jamur/ <i>Mushrooms</i>	200,00	600,00	1.128,00	163,11
Kacang Panjang/ <i>Long Beans</i>	4.118,00	4.338,00	3.294,00	3.515,51
Kangkung/ <i>Water Spinach</i>	5.303,00	2.690,00	1.056,00	706,98
Ketimun/ <i>Cucumber</i>	1.556,00	2.221,00	1.423,00	1.851,13
Terung/ <i>Eggplant</i>	6.387,00	12.397,00	3.503,00	8.041,35
<b>Buah–buahan/Fruits:</b>				
Melon/ <i>Melon</i>	35.973,00	26.616,00	32.894,00	14.970,00
Semangka/ <i>Water Melon</i>	94.825,00	74.026,00	59.788,00	44.182,30
Tomat/ <i>Tomato</i>	1.117,00	1.690,00	1.523,00	1.743,40

Sumber/Source: BPS, Statistik Pertanian Hortikultura SPH-SBS/BPS-Statistics Indonesia, Agricultural Statistic for Horticulture SPH-SBS

**Tabel**  
**Table** 5.1.5

**Luas Panen Tanaman Biofarmaka Menurut Kecamatan dan Jenis Tanaman di Kabupaten Purworejo (m<sup>2</sup>), 2020 dan 2021\***

*Harvested Area of Medicinal Plants by Subdistrict and Kind of Plant in Purworejo Regency (m<sup>2</sup>), 2020 and 2021\**

Kecamatan Subdistrict	Jahe Ginger		Laos/Lengkuas Galanga	
	2020	2021*	2020	2021*
(1)	(2)	(3)	(4)	(5)
1. Grabag	20 000	25 000	60 000	50 000
2. Ngombol	270	110	195	28
3. Purwodadi	-	-	-	-
4. Bagelen	-	-	22 500	10 000
5. Kaligesing	250	2 400	2 500	-
6. Purworejo	18 333	1 000	334	336
7. Banyuurip	1 220	320	-	-
8. Bayan	280	1 765	500	2 046
9. Kutoarjo	60 040	6 500	60 040	17 550
10. Butuh	-	20 000	-	-
11. Pituruh	2 200	2 000	6 500	10 500
12. Kemiri	20 000	56 000	15 000	18 600
13. Bruno	110 000	136 000	-	-
14. Gebang	-	-	-	-
15. Loano	206 000	30 000	2 300	3 200
16. Bener	60 000	5 000	20 000	5 000
<b>Kabupaten Purworejo</b>	<b>498 593</b>	<b>286 095</b>	<b>189 869</b>	<b>117 260</b>

Lanjutan Tabel/Continued Table 5.1.5

Kecamatan Subdistrict	Kencur East Indian Galangal		Kunyit Turmeric	
	2020	2021*	2020	2021*
(1)	(8)	(9)	(10)	(11)
1. Grabag	5 000	5 000	20 000	15 000
2. Ngombol	185	-	35	65
3. Purwodadi	-	-	-	-
4. Bagelen	-	-	15 000	-
5. Kaligesing	1 500	-	1 500	-
6. Purworejo	228	448	423	696
7. Banyuurip	-	-	144	-
8. Bayan	-	550	700	4 400
9. Kutoarjo	6 000	1 600	60 040	3 300
10. Butuh	-	-	-	-
11. Pituruh	500	1 350	3 500	3 500
12. Kemiri	8 000	14 800	27 100	28 300
13. Bruno	85 000	29 000	30 000	24 000
14. Gebang	-	10 000	-	-
15. Loano	2 500	3 500	400	2 070
16. Bener	40 000	10 000	-	-
<b>Kabupaten Purworejo</b>	<b>148 913</b>	<b>76 248</b>	<b>158 842</b>	<b>81 331</b>

Sumber/Source: BPS, Statistik Pertanian Hortikultura SPH-TBF/BPS-Statistics Indonesia, Agricultural Statistic for Horticulture SPH-TBF

**Tabel**  
**Table** 5.1.6

**Produksi Tanaman Biofarmaka Menurut Kecamatan dan Jenis Tanaman di Kabupaten Purworejo (kg), 2020 dan 2021\***

*Production of Medicinal Plants by Subdistrict and Kind of Plant in Purworejo Regency (kg), 2020 and 2021\**

Kecamatan Subdistrict	Jahe Ginger		Laos/Lengkuas Galanga	
	2020	2021*	2020	2021*
(1)	(2)	(3)	(4)	(5)
1. Grabag	40 000	20 000	50 000	45 000
2. Ngombol	1 080	440	1 365	196
3. Purwodadi	-	-	-	-
4. Bagelen	-	-	79 200	23 500
5. Kaligesing	250	3 120	900	-
6. Purworejo	9 166	1 200	167	369
7. Banyuurip	525	320	-	-
8. Bayan	147	1 228	361	2 290
9. Kutoarjo	108 000	11 050	102 000	3 805
10. Butuh	-	13 120	-	-
11. Pituruh	3 950	3 623	13 785	26 450
12. Kemiri	20 000	55 800	13 000	31 000
13. Bruno	680 000	176 800	-	-
14. Gebang	-	-	-	-
15. Loano	60 000	38 000	3 500	3 200
16. Bener	40 500	10 000	8 200	10 000
<b>Kabupaten Purworejo</b>	<b>963 618</b>	<b>334 701</b>	<b>272 478</b>	<b>145 810</b>



Lanjutan Tabel/Continued Table 5.1.6

Kecamatan Subdistrict	Kencur East Indian Galangal		Kunyit Turmeric	
	2020	2021*	2020	2021*
(1)	(8)	(9)	(10)	(11)
1. Grabag	2 500	7 455	10 000	12 000
2. Ngombol	63	-	16	271
3. Purwodadi	-	-	-	-
4. Bagelen	-	-	65 250	-
5. Kaligesing	510	-	645	-
6. Purworejo	114	358	253	626
7. Banyuurip	-	-	342	-
8. Bayan	-	352	418	6 102
9. Kutoarjo	11 000	2 880	40 000	1 980
10. Butuh	-	-	-	-
11. Pituruh	612	1 853	5 180	11 950
12. Kemiri	4 500	32 200	27 100	52 500
13. Bruno	255 000	17 400	120 000	16 800
14. Gebang	-	21 000	-	-
15. Loano	1 340	3 500	600	2 070
16. Bener	13 400	20 000	-	-
<b>Kabupaten Purworejo</b>	<b>289 039</b>	<b>106 998</b>	<b>269 804</b>	<b>104 299</b>

Sumber/Source: BPS, Statistik Pertanian Hortikultura SPH-TBF/BPS-Statistics Indonesia, Agricultural Statistic for Horticulture SPH-TBF

**Tabel 5.1.7** Luas Panen Tanaman Biofarmaka Menurut Jenis Tanaman di Kabupaten Purworejo (m<sup>2</sup>), 2018–2021  
**Table 5.1.7** Harvested Area of Medicinal Plants by Kind of Plant in Purworejo Regency (m<sup>2</sup>), 2018–2021

Jenis Tanaman Kind of Plants	2018	2019	2020	2021 <sup>x</sup>
(1)	(2)	(3)	(4)	(5)
Dlingo/Dringo/ <i>Calamus</i>	4 150	750	500	-
Jahe/ <i>Ginger</i>	419 385	454 312	498 593	286 095
Kapulaga/ <i>Java Cardamom</i>	447 050	676 950	1 814 444	2 872 484
Keji Beling/ <i>Verbenaceae</i>	600	-	-	-
Kencur/ <i>East Indian Galangal</i>	92 344	128 042	148 913	76 248
Kunyit/ <i>Turmeric</i>	126 295	100 137	158 842	81 331
Laos/Lengkuas/ <i>Galanga</i>	141 475	193 850	189 896	117 260
Lempuyang/ <i>Zingiber Aromaticum</i>	110 600	33 703	48 750	52 750
Lidah Buaya/ <i>Aloevera</i>	-	-	-	-
Mahkota Dewa/ <i>Phaleria Macrocarpa</i>	1 576	10 000	1 833	1 380
Mengkudu/Pace/ <i>Indian Mulberry</i>	2 911	2 456	1 800	2 840
Sambiloto/ <i>King of Bitter</i>	-	-	-	-
Temuireng/ <i>Black Turmeric</i>	70 800	22 800	149 500	21 500
Temukunci/ <i>Chinese Keys</i>	28 200	6 600	-	800
Temulawak/ <i>Java Turmeric</i>	488 600	943 159	1 360 304	1 633 676

Sumber/Source: BPS, Statistik Pertanian Hortikultura SPH-TBF/BPS-Statistics Indonesia, Agricultural Statistic for Horticulture SPH-TBF

**Tabel 5.1.8** **Produksi Tanaman Biofarmaka Menurut Jenis Tanaman di Kabupaten Purworejo (kg), 2018–2021**  
**Production of Medicinal Plants by Kind of Plant in Purworejo Regency (kg), 2018–2021**

Jenis Tanaman Kind of Plants	2018	2019	2020	2021*
(1)	(2)	(3)	(4)	(5)
Dlingo/Dringo/ <i>Calamus</i>	1 670	260	300	-
Jahe/ <i>Ginger</i>	846 187	901 702	963 618	334 701
Kapulaga/ <i>Java Cardamom</i>	1 078 730	2 698 161	2 824 383	3 012 643
Keji Beling/ <i>Verbenaceae</i>	600	-	-	-
Kencur/ <i>East Indian Galangal</i>	109 500	146 378	289 039	106 998
Kunyit/ <i>Turmeric</i>	232 205	202 800	269 804	104 299
Laos/Lengkuas/ <i>Galanga</i>	142 194	326 385	272 478	145 810
Lempuyang/ <i>Zingiber Aromaticum</i>	88 612	34 612	67 245	54 425
Lidah Buaya/ <i>Aloevera</i>	-	-	-	-
Mahkota Dewa/ <i>Phaleria Macrocarpa</i>	33 384	120 000	22 101	90 829
Mengkudu/Pace/ <i>Indian Mulberry</i>	78 713	4 812	3 600	6 704
Sambiloto/ <i>King of Bitter</i>	-	-	-	-
Temuireng/ <i>Black Turmeric</i>	66 005	26 421	263 160	38 925
Temukunci/ <i>Chinese Keys</i>	16 770	3 680	330	4 000
Temulawak/ <i>Java Turmeric</i>	1 197 833	2 802 010	1 101 847	3 237 601

Sumber/Source: BPS, Statistik Pertanian Hortikultura SPH-TBF/BPS-Statistics Indonesia, Agricultural Statistic for Horticulture SPH-TBF

**Tabel**  
**Table** 5.1.9**Luas Panen Tanaman Hias Menurut Kecamatan dan Jenis Tanaman di Kabupaten Purworejo (m<sup>2</sup>), 2020 dan 2021<sup>x</sup>**  
**Harvested Area of Ornamental Plants by Subdistrict and Kind of Plant in Purworejo Regency (m<sup>2</sup>), 2020 and 2021<sup>x</sup>**

Kecamatan Subdistrict	Anggrek Orchid		Krisan Chrysantemum	
	2020	2021 <sup>x</sup>	2020	2021 <sup>x</sup>
(1)	(2)	(3)	(4)	(5)
1. Grabag	-	-	-	-
2. Ngombol	60	45	-	-
3. Purwodadi	-	50	-	-
4. Bagelen	-	-	-	-
5. Kaligesing	-	-	-	-
6. Purworejo	-	-	-	-
7. Banyuurip	-	-	-	-
8. Bayan	-	-	-	-
9. Kutoarjo	-	-	-	-
10. Butuh	-	-	-	-
11. Pituruh	-	-	-	-
12. Kemiri	-	-	-	-
13. Bruno	-	-	-	-
14. Gebang	-	-	-	-
15. Loano	-	55	-	-
16. Bener	-	-	-	-
<b>Kabupaten Purworejo</b>	<b>60</b>	<b>150</b>	<b>-</b>	<b>-</b>

Lanjutan Tabel/*Continued Table* 5.1.9

Kecamatan <i>Subdistrict</i>	Mawar <i>Rose</i>		Sedap Malam <i>Tuberose</i>	
	2020	2021*	2020	2021*
(1)	(8)	(9)	(10)	(11)
1. Grabag	-	-	-	-
2. Ngombol	15	-	2	-
3. Purwodadi	-	-	-	-
4. Bagelen	-	-	-	-
5. Kaligesing	-	-	-	-
6. Purworejo	-	-	-	-
7. Banyuurip	-	-	-	-
8. Bayan	-	-	-	-
9. Kutoarjo	-	-	-	-
10. Butuh	-	-	-	-
11. Pituruh	-	-	-	-
12. Kemiri	-	-	-	-
13. Bruno	-	-	-	-
14. Gebang	-	-	-	-
15. Loano	-	-	-	-
16. Bener	-	-	-	-
<b>Kabupaten Purworejo</b>	<b>15</b>	<b>-</b>	<b>2</b>	<b>-</b>

Sumber/*Source*: BPS, Statistik Pertanian Hortikultura SPH-TH/BPS-Statistics Indonesia, *Agricultural Statistik for Horticulture SPH-TH*

**Tabel**  
**Table** 5.1.10

**Produksi Tanaman Hias Menurut Kecamatan dan Jenis Tanaman di Kabupaten Purworejo (tangkai), 2020 dan 2021<sup>x</sup>**  
*Production of Ornamental Plants by Subdistrict and Kind of Plant in Purworejo Regency (stalks), 2020 and 2021<sup>x</sup>*

Kecamatan Subdistrict	Anggrek/Orchid		Krisan/Chrysantemum	
	2020	2021 <sup>x</sup>	2020	2021 <sup>x</sup>
(1)	(2)	(3)	(4)	(5)
1. Grabag	-	-	-	-
2. Ngombol	310	775	-	-
3. Purwodadi	-	110	-	-
4. Bagelen	-	-	-	-
5. Kaligesing	-	-	-	-
6. Purworejo	-	-	-	-
7. Banyuurip	-	-	-	-
8. Bayan	-	-	-	-
9. Kutoarjo	-	-	-	-
10. Butuh	-	-	-	-
11. Pituruh	-	-	-	-
12. Kemiri	-	-	-	-
13. Bruno	-	-	-	-
14. Gebang	-	-	-	-
15. Loano	-	55	-	-
16. Bener	-	-	-	-
<b>Kabupaten Purworejo</b>	<b>310</b>	<b>940</b>	<b>-</b>	<b>-</b>

Lanjutan Tabel/*Continued Table* 5.1.10

Kecamatan Subdistrict	Mawar Rose		Sedap Malam Tuberose	
	2020	2021*	2020	2021 <sup>x</sup>
(1)	(8)	(9)	(10)	(11)
1. Grabag	-	-	-	-
2. Ngombol	35	-	4	-
3. Purwodadi	-	-	-	-
4. Bagelen	-	-	-	-
5. Kaligesing	-	-	-	-
6. Purworejo	-	-	-	-
7. Banyuurip	-	-	-	-
8. Bayan	-	-	-	-
9. Kutoarjo	-	-	-	-
10. Butuh	-	-	-	-
11. Pituruh	-	-	-	-
12. Kemiri	-	-	-	-
13. Bruno	-	-	-	-
14. Gebang	-	-	-	-
15. Loano	-	-	-	-
16. Bener	-	-	-	-
<b>Kabupaten Purworejo</b>	<b>35</b>	<b>-</b>	<b>4</b>	<b>-</b>

Sumber/*Source*: BPS, Statistik Pertanian Hortikultura SPH-TH/BPS-Statistics Indonesia, *Agricultural Statistik for Horticulture SPH-TH*

**Tabel**  
**Table** 5.1.11

**Luas Panen Tanaman Hias Menurut Jenis Tanaman di  
Kabupaten Purworejo (m<sup>2</sup>), 2018–2021**  
*Harvested Area of Ornamental Plants by Kind of Plant in  
Purworejo Regency (m<sup>2</sup>), 2018–2021*

Jenis Tanaman <i>Kind of Plants</i>	2018	2019	2020	2021 <sup>x</sup>
(1)	(2)	(3)	(4)	(5)
Anggrek/ <i>Orchid</i>	...	...	60	150
Anthurium Bunga/ <i>Flamingo Lily Flower</i>	...	...	15	120
Anthurium Daun/ <i>Anthurium</i>	...	...	-	-
Anyelir/ <i>Carnation</i>	...	...	-	-
Balaceng/ <i>Dieffenbacia</i>	...	...	-	-
Dracaena/ <i>Dracaena</i>	...	...	-	-
Euphorbia/ <i>Euphorbia</i>	...	...	10	-
Gladiol/ <i>Gladiol</i>	...	...	5	-
Hanjuang/ <i>Cordyline</i>	...	...	-	-
Herbras/ <i>Gerbera</i>	...	...	-	-
Kamboja Jepang/ <i>Adenium</i>	...	...	-	-
Keladi Hias/ <i>Caladium</i>	...	...	-	-
Krisan/ <i>Chrysantemum</i>	...	...	-	-
Mawar/ <i>Rose</i>	...	...	15	-
Melati/ <i>Jasmine</i>	...	...	12	-
Monstera/ <i>Monstera</i>	...	...	7	-
Pakis/ <i>Leather Leaf Fern</i>	...	...	4 500	810
Palem/ <i>Palm</i>	...	...	-	12 000
Pedang-Pedangan/ <i>Sansevieria</i>	...	...	-	-
Philodendron/ <i>Philodendron</i>	...	...	-	-
Pisang-Pisangan/ <i>Heliconia</i>	...	...	3	5
Sedap Malam/ <i>Tuberose</i>	...	...	2	-
Soka/ <i>Ixora</i>	...	...	-	-
Sri Rejeki/ <i>Aglaonema</i>	...	...	125	558

Sumber/Source: BPS, Statistik Pertanian Hortikultura SPH-TH/BPS-Statistics Indonesia, *Agricultural Statistik for Horticulture SPH-TH*



**Tabel** 5.1.12 **Produksi Tanaman Hias Menurut Jenis Tanaman di Kabupaten Purworejo (tangkai), 2018–2021**  
**Table** 5.1.12 **Production of Ornamental Plants by Kind of Plant in Purworejo Regency (stalks), 2018–2021**

Jenis Tanaman Kind of Plants	2018	2019	2020	2021 <sup>x</sup>
(1)	(2)	(3)	(4)	(5)
Anggrek/ <i>Orchid</i>	...	...	310	940
Anthurium Bunga/ <i>Flamingo Lily Flower</i>	...	...	40	301
Anthurium Daun/ <i>Anthurium</i>	...	...	-	-
Anyelir/ <i>Carnation</i>	...	...	-	-
Balaceng/ <i>Dieffenbacia</i>	...	...	-	-
Dracaena/ <i>Dracaena</i>	...	...	-	-
Euphorbia/ <i>Euphorbia</i>	...	...	-	-
Gladiol/ <i>Gladiol</i>	...	...	9	-
Hanjuang/ <i>Cordyline</i>	...	...	-	-
Herbras/ <i>Gerbera</i>	...	...	-	-
Kamboja Jepang/ <i>Adenium</i>	...	...	-	-
Keladi Hias/ <i>Caladium</i>	...	...	-	-
Krisan/ <i>Chrysantemum</i>	...	...	-	-
Mawar/ <i>Rose</i>	...	...	35	-
Melati/ <i>Jasmine</i>	...	...	24	-
Monstera/ <i>Monstera</i>	...	...	16	-
Pakis/ <i>Leather Leaf Fern</i>	...	...	4 500	810
Palem/ <i>Palm</i>	...	...	-	44 000
Pedang-Pedangan/ <i>Sansevieria</i>	...	...	-	-
Philodendron/ <i>Philodendron</i>	...	...	-	-
Pisang-Pisangan/ <i>Heliconia</i>	...	...	14	50
Sedap Malam/ <i>Tuberose</i>	...	...	4	-
Soka/ <i>Ixora</i>	...	...	-	-
Sri Rejeki/ <i>Aglaonema</i>	...	...	600	3 532

Sumber/Source: BPS, Statistik Pertanian Hortikultura SPH-TH/BPS-Statistics Indonesia, Agricultural Statistik for Horticulture SPH-TH

**Tabel**  
**Table** 5.1.13**Produksi Buah-buahan Menurut Kecamatan dan Jenis Tanaman di Kabupaten Purworejo (kuintal), 2020 dan 2021\******Production of Fruits by Subdistrict and Kind of Plant in Purworejo Regency (kuintal), 2020 and 2021\****

Kecamatan Subdistrict		Mangga/Mango		Durian/Durian	
		2020	2021*	2020	2021*
(1)		(2)	(3)	(4)	(5)
1.	Grabag	9 149,00	3 376,00	385,00	4 797,00
2.	Ngombol	2 030,86	36,00	-	-
3.	Purwodadi	890,00	11,81	450,00	37,10
4.	Bagelen	63,00	229,70	3 918,00	1 851,66
5.	Kaligesing	-	-	18 634,00	24 054,85
6.	Purworejo	1 385,00	295,00	600,00	575,76
7.	Banyuurip	4 163,00	-	-	-
8.	Bayan	803,00	123,98	4,00	8,64
9.	Kutoarjo	38 643,00	15 057,97	760,00	996,07
10.	Butuh	2 350,00	196,08	-	-
11.	Pituruh	1 006,00	7 945,00	242,00	812,00
12.	Kemiri	41 800,00	7 070,00	900,00	21 040,00
13.	Bruno	2 150,00	166,53	5 456,00	237,50
14.	Gebang	1 380,00	55,80	2 095,00	6 668,68
15.	Loano	715,00	-	2 400,00	400,00
16.	Bener	850,00	1 249,00	22,00	8 353,50
<b>Kabupaten Purworejo</b>		<b>107 377,86</b>	<b>35 812,87</b>	<b>35 866,00</b>	<b>69 832,76</b>

Lanjutan Tabel/*Continued Table* 5.1.13

Kecamatan Subdistrict		Jeruk <i>Orange/Tangerine</i>		Pisang/ <i>Banana</i>	
		2020	2021*	2020	2021*
(1)		(6)	(7)	(8)	(9)
1.	Grabag	510,00	7 090,00	54 617,00	96 235,08
2.	Ngombol	350,91	71,00	441,52	647,00
3.	Purwodadi	3 371,40	192,02	594,00	1 902,90
4.	Bagelen	2,00	7,65	4 237,00	42 889,49
5.	Kaligesing	-	-	873,00	1 135,00
6.	Purworejo	517,00	645,95	823,00	382,16
7.	Banyuurip	1 350,00	546,00	262,00	-
8.	Bayan	7 940,00	2 758,50	5 423,00	3 840,33
9.	Kutoarjo	4 817,00	5 912,71	7 571,00	7 432,70
10.	Butuh	41,00	80,88	2 960,00	10 822,47
11.	Pituruh	-	-	6 975,00	6 701,00
12.	Kemiri	1 578,00	2 901,00	8 890,00	93 825,00
13.	Bruno	-	-	1 384,00	5 330,88
14.	Gebang	950,00	540,00	4 735,00	24 083,15
15.	Loano	2 791,00	50,00	2 848,00	7 925,00
16.	Bener	3,00	79,97	321,00	5 644,06
<b>Kabupaten Purworejo</b>		<b>24 221,31</b>	<b>20 875,68</b>	<b>102 954,52</b>	<b>308 796,22</b>

Lanjutan Tabel/*Continued Table* 5.1.13

Kecamatan Subdistrict		Pepaya/Papaya		Salak/Snakefruit	
		2020	2021*	2020	2021*
(1)		(10)	(11)	(12)	(13)
1.	Grabag	8 303,00	27 335,75	164,00	-
2.	Ngombol	3 213,60	4 597,00	-	-
3.	Purwodadi	951,00	4 098,11	-	-
4.	Bagelen	290,00	10,76	117,00	144,68
5.	Kaligesing	-	-	513,00	534,18
6.	Purworejo	858,00	546,50	-	2,17
7.	Banyuurip	638,00	-	-	-
8.	Bayan	9 206,00	596,86	-	-
9.	Kutoarjo	884,00	1 017,61	6,00	5,37
10.	Butuh	66,00	148,14	-	-
11.	Pituruh	543,00	468,00	51,00	16,00
12.	Kemiri	3 510,00	2 835,00	102,00	104,00
13.	Bruno	172,65	69,66	36,00	3,30
14.	Gebang	765,00	2 038,05	-	-
15.	Loano	24 439,00	800,00	431,00	105,00
16.	Bener	2 718,00	1 479,34	25,00	4 831,24
<b>Kabupaten Purworejo</b>		<b>56 557,25</b>	<b>46 040,78</b>	<b>1 445,00</b>	<b>5 745,94</b>

Sumber/Source: BPS, Statistik Pertanian Hortikultura SPH-BST/BPS-Statistics Indonesia, Agricultural Statistic for Horticulture SPH-BST

**Tabel**  
**Table** 5.1.14

**Produksi Buah-Buahan dan Sayuran Tahunan Menurut Jenis Tanaman di Kabupaten Purworejo (kuintal), 2018–2021**

**Production of Annual Fruits and Vegetables by Kind of Plant in Purworejo Regency (quintal), 2018–2021**

Jenis Tanaman Kind of Plants	2018	2019	2020	2021 <sup>x</sup>
(1)	(2)	(3)	(4)	(5)
<b>Buah–Buahan/Fruits:</b>				
Durian/ <i>Durian</i>	26 767,00	74 259,00	35 866,00	69 832,76
Jeruk Siam/Keprok/ <i>Orange/Tangerine</i>	16 347,00	23 984,00	24 076,31	14 324,14
Mangga/ <i>Mango</i>	22 866,00	50 654,00	107 377,86	35 812,87
Pepaya/ <i>Papaya</i>	15 811,00	23 092,00	56 557,25	46 040,78
Pisang/ <i>Banana</i>	112 621,00	55 954,00	102 954,52	308 796,22
Salak/ <i>Snakefruit</i>	2 363,00	1 188,00	1 445,00	5 745,94
Manggis/ <i>Mangosteen</i>	9 935,00	19 128,00	8 842,00	4 145,05
Rambutan/ <i>Rambutan</i>	45 515,00	14 644,00	10 672,00	88 217,47
<b>Sayuran/Vegetables:</b>				
Melinjo/ <i>Gnetum/Melinjo</i>	11 441,00	11 100,00	12 850,61	57 367,81
Nangka/ <i>Cempedak/ Jackfruit</i>	39 335,00	41 207,00	35 730,28	205 971,50

Sumber/Source: BPS, Statistik Pertanian Hortikultura SPH-BST/BPS-Statistics Indonesia, Agricultural Statistic for Horticulture SPH-BST

## 5.2 PERKEBUNAN ESTATE CROPS

**Tabel** 5.2.1 **Luas Areal Tanaman Perkebunan Menurut Kecamatan dan Jenis Tanaman di Kabupaten Purworejo (ha), 2019 dan 2020**  
*Planted Area of Estate Crops by Subdistrict and Type of Crops in Purworejo Regency (ha), 2019 and 2020*

Kecamatan Subdistrict	Jambiu Mete		Kelapa/Coconut	
	2019	2020	2019	2020
(1)	(2)	(3)	(4)	(5)
1. Grabag	-	-	3 520,21	3 508.11
2. Ngombol	7,05	6,95	1 776,85	1 779.34
3. Purwodadi	-	-	1 731,65	1 734.51
4. Bagelen	-	-	2 723,86	2 716.86
5. Kaligesing	-	-	316,91	317.71
6. Purworejo	1,6	0,60	414,10	405.10
7. Banyuurip	-	-	1 116,09	1 118.67
8. Bayan	-	-	1 255,79	1 207.93
9. Kutoarjo	-	-	888,44	888.44
10. Butuh	-	-	1 412,34	1 413.68
11. Pituruh	-	-	2 691,96	2 691.96
12. Kemiri	-	-	1 246,00	1 255.20
13. Bruno	-	-	2 745,10	2 724.00
14. Gebang	-	-	1 994,51	1 994.04
15. Loano	-	-	954,00	954.00
16. Bener	-	-	767,86	768.26
<b>Kabupaten Purworejo</b>	<b>8,65</b>	<b>7,55</b>	<b>24 667,23</b>	<b>25 477.81</b>

Lanjutan Tabel/Continued Table 5.2.1

Kecamatan Subdistrict	Cengkeh		Kopi/Coffee	
	2019	2020	2019	2020
(1)	(6)	(7)	(8)	(9)
1. Grabag	-	-	-	-
2. Ngombol	-	-	-	-
3. Purwodadi	-	-	0,75	0.75
4. Bagelen	34,05	26.05	-	-
5. Kaligesing	499,85	494.65	101,00	107.20
6. Purworejo	57,30	57.30	3,88	5.88
7. Banyuurip	-	-	-	-
8. Bayan	-	-	-	-
9. Kutoarjo	-	-	-	-
10. Butuh	-	-	-	-
11. Pituruh	429,96	428.96	103,66	103.66
12. Kemiri	191,10	195.10	10,37	12.37
13. Bruno	394,00	378.80	128,93	125.23
14. Gebang	299,25	299.25	152,01	128.31
15. Loano	1 219,00	1 219.00	7,00	7.00
16. Bener	258,85	258.85	38,37	38.87
<b>Kabupaten Purworejo</b>	<b>3 383,36</b>	<b>3 357.96</b>	<b>545,97</b>	<b>529.27</b>

Lanjutan Tabel/*Continued Table 5.2.1*

Kecamatan Subdistrict	Kakao/Cocoa		Tebu/Sugar cane	
	2019	2020	2019	2020
(1)	(10)	(11)	(12)	(13)
1. Grabag	-	-	100,12	69.57
2. Ngombol	7,35	7.35	136,06	178.87
3. Purwodadi	-	-	116,41	103.83
4. Bagelen	14,00	12.00	5,26	2.49
5. Kaligesing	26,00	20.20	-	-
6. Purworejo	1,46	1.16	5,71	8.26
7. Banyuurip	-	-	9,88	15.59
8. Bayan	-	-	156,89	146.75
9. Kutoarjo	2,24	2.24	10,75	15.92
10. Butuh	-	-	0,71	0.36
11. Pituruh	3,30	3.20	-	-
12. Kemiri	32,25	32.25	26,79	35.19
13. Bruno	8,53	5.63	6,01	6.58
14. Gebang	25,43	25.43	5,57	6.17
15. Loano	34,09	34.09	3,31	4.81
16. Bener	15,40	15.40	2,43	1.14
<b>Kabupaten Purworejo</b>	<b>170,05</b>	<b>158.95</b>	<b>585,87</b>	<b>595.53</b>



Lanjutan Tabel/Continued Table 5.2.1

Kecamatan Subdistrict	Teh/Tea		Tembakau/Tobacco	
	2019	2020	2019	2020
(1)	(14)	(15)	(16)	(17)
1. Grabag	-	-	-	-
2. Ngombol	-	-	-	-
3. Purwodadi	-	-	20,00	42,00
4. Bagelen	-	-	82,00	73,00
5. Kaligesing	-	-	-	-
6. Purworejo	-	-	107,50	177,00
7. Banyuurip	-	-	-	-
8. Bayan	-	-	0,75	-
9. Kutoarjo	-	-	42,00	18,00
10. Butuh	-	-	-	-
11. Pituruh	-	-	-	-
12. Kemiri	-	-	19,00	32,00
13. Bruno	-	-	-	-
14. Gebang	-	-	-	0,30
15. Loano	-	-	-	-
16. Bener	-	-	-	-
<b>Kabupaten Purworejo</b>	<b>-</b>	<b>-</b>	<b>271,25</b>	<b>342,30</b>

Sumber/Source: Dinas Pertanian Pangan Kelautan dan Perikanan Kabupaten Purworejo/Agriculture Food Crops Maritime and Fishery Office of Purworejo Regency

**Tabel**  
**Table** 5.2.2**Produksi Perkebunan Menurut Kecamatan dan Jenis  
Tanaman di Kabupaten Purworejo (ton), 2019 dan 2020**  
*Production of Estate by Subdistrict and Type of Crops in  
Purworejo Regency (ton), 2019 and 2020*

Kecamatan Subdistrict	Jambu Mete		Kelapa/Coconut	
	2019	2020	2019	2020
(1)	(2)	(3)	(4)	(5)
1. Grabag	-	-	5 559,99	3 681.70
2. Ngombol	4,64	3,42	2 103,24	2 428.80
3. Purwodadi	-	-	3 345,08	3 416.70
4. Bagelen	-	-	12 515,98	13 393.64
5. Kaligesing	-	-	416,47	486.16
6. Purworejo	0,8	0,16	595,20	592.50
7. Banyuurip	-	-	294,58	718.76
8. Bayan	-	-	402,90	652.71
9. Kutoarjo	-	-	1 073,39	1 170.20
10. Butuh	-	-	3 155,68	3 469.09
11. Pituruh	-	-	3 223,42	3 665.80
12. Kemiri	-	-	503,33	2 092.50
13. Bruno	-	-	3 348,35	3 621.57
14. Gebang	-	-	1 695,56	2 153.87
15. Loano	-	-	1 436,90	1 528.15
16. Bener	-	-	1 013,50	1 053.83
<b>Kabupaten Purworejo</b>	<b>5,44</b>	<b>3,58</b>	<b>12 747,66</b>	<b>44 125.96</b>

Lanjutan Tabel/*Continued Table 5.2.2*

Kecamatan <i>Subdistrict</i>	Cengkeh		Kopi/ <i>Coffee</i>	
	2019	2020	2019	2020
(1)	(6)	(7)	(8)	(9)
1. Grabag	-	-	-	-
2. Ngombol	-	-	-	-
3. Purwodadi	-	-	0.30	0.08
4. Bagelen	-	13.80	-	-
5. Kaligesing	179,42	0.81	36.68	44.78
6. Purworejo	4,66	0.18	1.05	0.62
7. Banyuurip	-	-	-	-
8. Bayan	-	-	-	-
9. Kutoarjo	-	-	-	-
10. Butuh	-	-	-	-
11. Pituruh	88,51	2.59	38.69	38.69
12. Kemiri	52,65	-	1.98	3.50
13. Bruno	78,81	20.16	40.25	38.15
14. Gebang	52,64	-	40.77	24.10
15. Loano	13,50	31.50	1.69	1.35
16. Bener	80,78	29.29	26.16	20.12
<b>Kabupaten Purworejo</b>	<b>550,97</b>	<b>98.33</b>	<b>187.57</b>	<b>171.39</b>

Lanjutan Tabel/*Continued Table* 5.2.2

Kecamatan <i>Subdistrict</i>	Kakao/ <i>Cocoa</i>		Tebu/ <i>Sugar cane</i>	
	2019	2020	2019	2020
(1)	(10)	(11)	(12)	(13)
1. Grabag	...	-	...	-
2. Ngombol	...	-	...	-
3. Purwodadi	...	18,07	...	18,07
4. Bagelen	...	...	...	-
5. Kaligesing	...	36,68	...	36,68
6. Purworejo	...	0,35	...	0,35
7. Banyuurip	...	-	...	-
8. Bayan	...	-	...	-
9. Kutoarjo	...	-	...	-
10. Butuh	...	-	...	-
11. Pituruh	...	18,07	...	18,07
12. Kemiri	...	2,64	...	2,64
13. Bruno	...	53,95	...	53,95
14. Gebang	...	53,46	...	53,46
15. Loano	...	2,25	...	2,25
16. Bener	...	26,45	...	26,45
<b>Kabupaten Purworejo</b>	...	<b>211,92</b>	...	<b>211,92</b>

Lanjutan Tabel/*Continued Table* 5.2.2

Kecamatan Subdistrict	Teh/Tea		Tembakau/Tobacco	
	2019	2020	2019	2020
(1)	(14)	(15)	(16)	(17)
1. Grabag	-	-	...	-
2. Ngombol	-	-	...	-
3. Purwodadi	18,07	18,07	...	14.40
4. Bagelen	-	-	...	24.40
5. Kaligesing	36,68	36,68	...	-
6. Purworejo	0,35	0,35	...	59.20
7. Banyuurip	-	-	...	-
8. Bayan	-	-	...	-
9. Kutoarjo	-	-	...	6.00
10. Butuh	-	-	...	-
11. Pituruh	18,07	18,07	...	-
12. Kemiri	2,64	2,64	...	10.70
13. Bruno	53,95	53,95	...	-
14. Gebang	53,46	53,46	...	0.10
15. Loano	2,25	2,25	...	-
16. Bener	26,45	26,45	...	-
<b>Kabupaten Purworejo</b>	<b>211,92</b>	<b>211,92</b>	<b>...</b>	<b>114.80</b>

Catatan/Note: ...

Sumber/Source: ...

### 5.3 PETERNAKAN ESTATE CROPS

**Tabel 5.3.1** Populasi Ternak Menurut Kecamatan dan Jenis Ternak di Kabupaten Purworejo (ekor), 2020  
*Livestock Population by Subdistrict and Kind of Livestock in Purworejo Regency, 2020*

	Kecamatan Subdistrict	Sapi Perah/ Dairy Cattle	Sapi Potong/ Beef Cattle	Kerbau/ Buffalo	Kuda/ Horse
	(1)	(2)	(3)	(4)	(5)
1.	Grabag	-	3710	21	16
2.	Ngombol	-	1878	60	-
3.	Purwodadi	-	1892	112	-
4.	Bagelen	-	726	18	-
5.	Kaligesing	-	50	22	-
6.	Purworejo	-	668	38	43
7.	Banyuurip	26	1731	46	-
8.	Bayan	-	1292	20	22
9.	Kutoarjo	-	1096	57	31
10.	Butuh	-	1875	162	25
11.	Pituruh	-	1538	5	35
12.	Kemiri	-	907	12	57
13.	Bruno	-	1926	87	10
14.	Gebang	-	733	153	16
15.	Loano	-	768	128	-
16.	Bener	-	1512	182	-
	<b>Kabupaten Purworejo</b>	<b>26</b>	<b>22302</b>	<b>1123</b>	<b>255</b>

Lanjutan Tabel/Continued Table 5.3.1

Kecamatan Subdistrict		Kambing/ Goat	Domba/ Sheep	Babi/ Pig
(1)		(6)	(7)	(8)
1.	Grabag	7890	2125	890
2.	Ngombol	5894	2870	-
3.	Purwodadi	7263	4343	177
4.	Bagelen	5538	1564	80
5.	Kaligesing	53720	351	-
6.	Purworejo	12118	3463	-
7.	Banyuurip	11456	2189	-
8.	Bayan	9124	1724	-
9.	Kutoarjo	7131	2533	-
10.	Butuh	7968	7227	-
11.	Pituruh	18780	5139	-
12.	Kemiri	41703	4369	-
13.	Bruno	16707	3715	-
14.	Gebang	17672	2582	-
15.	Loano	14382	3184	-
16.	Bener	18956	4572	-
<b>Kabupaten Purworejo</b>		<b>256302</b>	<b>51950</b>	<b>1147</b>

Sumber/Source: Dinas Pertanian Pangan Kelautan dan Perikanan Kabupaten Purworejo/Agriculture Food Crops Maritime and Fishery Office of Purworejo Regency

**Tabel**  
**Table** 5.3.2**Populasi Unggas Menurut Kecamatan dan Jenis Unggas di Kabupaten Purworejo (ekor), 2020**  
*Poultry Population by Subdistrict and Kind of Poultry in Purworejo Regency, 2020*

	<b>Kecamatan Subdistrict</b>	<b>Ayam Kampung Native Chicken</b>	<b>Ayam Petelur Layer</b>	<b>Ayam Pedaging Broiler</b>	<b>Itik/Itik Manila Duck/Muscovy Duck</b>
	(1)	(2)	(3)	(4)	(5)
1.	Grabag	31 285	14 500	403 490	37 358
2.	Ngombol	41 554	30 400	419 180	30 278
3.	Purwodadi	53 985	33 300	413 950	17 457
4.	Bagelen	30 938	24 400	404 980	4 085
5.	Kaligesing	42 895	5 800	402 410	3 610
6.	Purworejo	39 728	13 814	402 490	12 430
7.	Banyuurip	63 865	20 400	409 960	8 595
8.	Bayan	27 552	12 100	400 680	9 878
9.	Kutoarjo	50 470	29 200	397 780	6 585
10.	Butuh	47 088	21 500	410 130	10 885
11.	Pituruh	33 654	20 700	400 350	7 760
12.	Kemiri	40 475	15 000	393 610	5 038
13.	Bruno	37 695	23 200	411 800	4 285
14.	Gebang	42 566	20 450	419 650	14 715
15.	Loano	33 495	17 800	407 410	6 970
16.	Bener	52 795	12 500	410 580	5 960
	<b>Kabupaten Purworejo</b>	<b>670 040</b>	<b>315 064</b>	<b>6508 450</b>	<b>185 889</b>

Sumber/Source: Dinas Pertanian Pangan Kelautan dan Perikanan Kabupaten Purworejo/Agriculture Food Crops Maritime and Fishery Office of Purworejo Regency



**5.4 KEHUTANAN  
FORESTRY**

**Tabel** 5.4.1 **Luas Kawasan Hutan Menurut Kecamatan di Kabupaten Purworejo (ha), 2021**  
*Forest and Inland Water Area by Subdistrict in Purworejo Regency (ha), 2021*

Kecamatan Subdistrict	Hutan Lindung/ Protection Forest	Suaka dan Pelestarian Alam / Sanctuary Reserve and Nature Conservati- on Area	Hutan Produksi/ Production Forest			Jumlah Luas Hutan dan Perairan/ Total Forest and Water Area
			Terbatas/ Limited	Tetap/ Permanent	Dapat Dikonversi/ Convertible	
(1)	(2)	(3)	(4)	(5)	(6)	(7)
1. Grabag	-	-	92,80	-	-	92,80
2. Ngombol	-	-	31,30	-	-	31,30
3. Purwodadi	-	-	14,10	-	-	14,10
4. Bagelen	-	-	-	-	-	-
5. Kaligesing	-	-	133,70	342,60	-	476,30
6. Purworejo	-	-	-	-	-	-
7. Banyuurip	-	-	-	-	-	-
8. Bayan	-	-	-	-	-	-
9. Kutoarjo	-	-	-	-	-	-
10. Butuh	-	-	-	-	-	-
11. Pituruh	-	-	1 241,60	214,96	-	1 456,56
12. Kemiri	-	-	200,90	677,01	-	877,91
13. Bruno	-	-	3 391,69	252,80	-	3 644,49
14. Gebang	-	-	676,06	48,70	-	724,76
15. Loano	-	-	41,40	108,90	-	150,30
16. Bener	-	-	182,30	535,82	-	718,12
<b>Kabupaten Purworejo</b>	-	-	<b>6 005,85</b>	<b>2 180,79</b>	-	<b>8 186,64</b>

Sumber/Source: Cabang Dinas Kehutanan Provinsi Jawa Tengah Wilayah VIII

**Tabel**  
**Table** 5.4.2**Produksi Kayu Hutan Menurut Jenis Produksi di  
Kabupaten Purworejo (m<sup>3</sup>), 2017-2020  
Number Production by Type of Product in Purworejo  
Regency (m<sup>3</sup>), 2017-2020**

<b>Tahun Year</b>	<b>Kayu Bulat/ Logs</b>	<b>Kayu Gergajian/ Sawn Timber</b>	<b>Kayu Lapis/ Plywood</b>
(1)	(2)	(3)	(4)
2017	107 765,25	42 123,34	5 925,33
2018	116 124,05	54 342,35	6 023,13
2019	110 820,45	45 096,25	6 156,25
2020	103 886,40	43 620,35	5 531,27

Sumber/Source: Cabang Dinas Kehutanan Provinsi Jawa Tengah Wilayah VIII



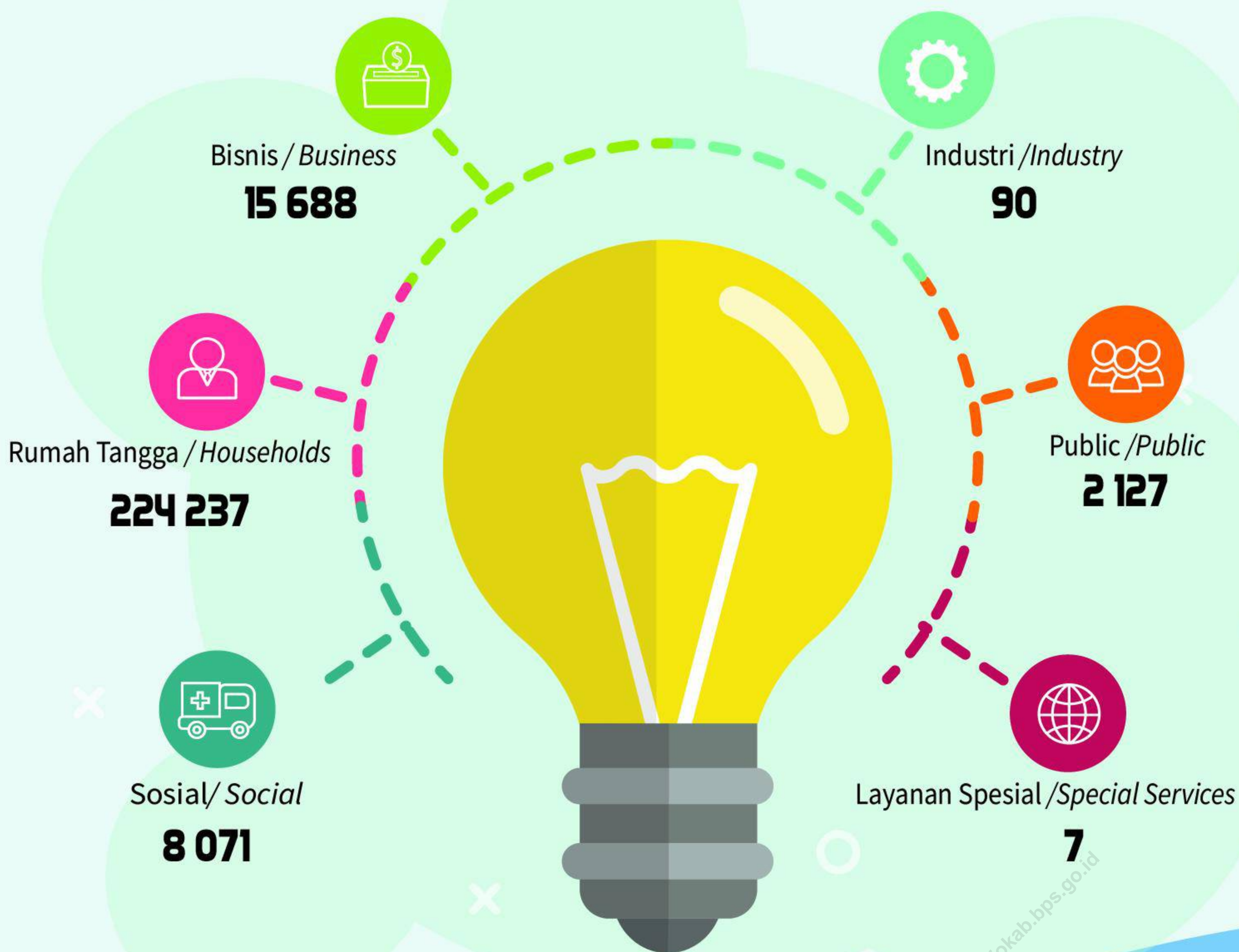
# ENERGI ENERGY

## BAB CHAPTER

# 6

## JUMLAH PELANGGAN LISTRIK PLN 2021

Number of PLN-Electricity Customers, 2021



<https://ipr.worejokab.bps.go.id>

**PELANGGAN**  
Customers



27 476 pelanggan/customers

**AIR DISALURKAN**  
Distributed Waters



5 398 753 m<sup>3</sup>

**PDAM**

**NILAI**  
VALUE



Rp 25 874 798 380



**PENJELASAN TEKNIS**

1. Pelanggan adalah individu atau kelompok, baik rumah tangga, perusahaan atau institusi nonprofit yang membeli air bersih dari perusahaan air bersih.
2. Air disalurkan adalah volume air bersih dari perusahaan air bersih.

**TECHNICAL NOTES**

1. *Customers are individuals or groups, whether household, company or nonprofit institutions that buy water supply from water supply establishment.*
2. *Distributed water is the volume of water supply from watersupply establishment.*

<https://purworejokab.bps.go.id>

**Tabel**  
**Table 6.1**

**Daya Terpasang, Produksi, dan Distribusi Listrik PT. PLN (Persero) pada Cabang/Ranting PLN Menurut Kecamatan di Kabupaten Purworejo, 2021**  
***Installed Electricity Power, Production, and Distribution of PT. PLN (Persero) at PLN Branch by Subdistrict in Purworejo Regency, 2021***

Tahun Year	Daya Terpasang Installed Electricity Power (KW)	Produksi Listrik <sup>1)</sup> Electricity Production (KWh)	Listrik Terjual Electricity Sold (KWh)	Dipakai Sendiri <sup>2)</sup> Own Used (KWh)	Susut/ Hilang Shrinkage/ Lost (KWh)
(1)	(2)	(3)	(4)	(5)	(6)
2016	168 850 250	152 696 880	265 477 340	...	25 282 918
2017	181 788 600	153 636 578	274 359 105	...	24 195 835
2018	193 693 250	160 636 546	286 707403	...	27 400 916
2019	207 219 750	171 040 915	302 345 101	...	16 532 252
2020	221 206 100	366 361 293	317 659 628	106 468	20 523 323
2021	236 795 150	366 361 293	349 086 948	146 309	20 523 323

Catatan/Note: <sup>1)</sup> Data Produksi Listrik tahun 2016-2019 Hanya Untuk PLN Rayon Purworejo

<sup>2)</sup> Data hanya untuk PLN Rayon Purworejo

Sumber/Source: PLN Kabupaten Purworejo/State Electrical Company of Purworejo Regency

**Tabel**  
**Table** 6.2

**Jumlah Pelanggan Listrik PT PLN (Persero) Cabang  
Purworejo, 2020 dan 2021**  
*Number of Electricity Customers in PLN-Purworejo Branch,  
2020 and 2021*

Tarif	Jumlah Pelanggan		Jumlah Daya (VA)	
	2020	2021	2020	2021
(1)	(2)	(3)	(4)	(5)
Sosial	1 606	4 803	10 112 250	10 740 700
Rumah Tangga	115 056	117 967	81 348 500	85 040 450
Bisnis	7 013	8 347	19 513 500	23 557 750
Industri	50	55	4 153 650	4 994 950
Publik	971	1 188	4 487 700	4 962 150
Layanan Khusus	4	3	17 800	16 500
<b>PLN Cab. Purworejo</b>	<b>124 700</b>	<b>132 363</b>	<b>119 633 400</b>	<b>129 312 500</b>

Sumber/Source: PT PLN Cabang Purworejo



**Tabel**  
**Table 6.3****Jumlah Pelanggan Listrik PT PLN (Persero) Cabang Kutoarjo, 2020 dan 2021**  
**Number of Electricity Customers in PLN-Kutoarjo Branch, 2020 and 2021**

Tarif	Jumlah Pelanggan		Jumlah Daya (VA)	
	2020	2021	2020	2021
(1)	(2)	(3)	(4)	(5)
Sosial	3 097	3 268	5 055 350	5 505 300
Rumah Tangga	103 781	106 270	66 013 500	68 402 600
Bisnis	5 909	7 341	15 644 400	18 942 700
Industri	35	35	12 424 850	12 436 350
Publik	889	939	1 993 700	2 173 700
Layanan Khusus	4	4	22 000	22 000
<b>PLN Cab. Kutoarjo</b>	<b>113 715</b>	<b>117 857</b>	<b>101 153 800</b>	<b>107 482 650</b>

Sumber/Source: PT PLN Cabang Kutoarjo

**Tabel**  
**Table 6.4****Jumlah Pelanggan dan Air yang Disalurkan Menurut Kecamatan di Kabupaten Purworejo, 2021**  
**Number of Customers and Distributed Water by Subdistrict in Purworejo Regency, 2021**

Kecamatan Subdistrict	Pelanggan Number of Customers	Air Disalurkan Distributed Water (m <sup>3</sup> )	Nilai Value (Rp)
(1)	(2)	(3)	(4)
1. Grabag	-	-	-
2. Ngombol	-	-	-
3. Purwodadi	1 245	235 362	1 087 301 310
4. Bagelen	-	-	-
5. Kaligesing	-	-	-
6. Purworejo	12 272	2 603 374	13 211 128 190
7. Banyuurip	4 292	799 149	3 644 674 680
8. Bayan	1 589	286 903	1 270 715 000
9. Kutoarjo	3 301	680 187	3 416 264 430
10. Butuh	1 376	214 214	964 520 580
11. Pituruh	475	59 210	272 090 620
12. Kemiri	799	91 018	377 247 150
13. Bruno	-	-	-
14. Gebang	803	164 239	724 451 780
15. Loano	419	81 725	263 048 750
16. Bener	905	183 372	643 355 890
<b>Kabupaten Purworejo</b>	<b>27 476</b>	<b>5 398 753</b>	<b>25 874 798 380</b>

Sumber/Source: Perusahaan Daerah Air Minum Kabupaten Purworejo/Water Supply Company of Purworejo Regency



**PARIWISATA**  
**TOURISM**

**7**

Jumlah Wisatawan Mancanegara  
**2021** *Number of Internationals Tourist*

**0** wisataawan  
*tourist*

Jumlah Wisatawan Domestik  
**2021** *Number of Domestic Tourist*

**246 911** wisataawan  
*tourist*





**PENJELASAN TEKNIS**

1. Usaha penyediaan akomodasi adalah usaha yang menyediakan pelayanan penginapan yang dapat dilengkapi dengan pelayanan pariwisata lainnya. Usaha penyediaan akomodasi dapat berupa hotel, vila, pondok wisata, bumi perkemahan, persinggahan karavan, dan akomodasi lainnya yang digunakan untuk tujuan pariwisata.

**TECHNICAL NOTES**

1. *The business of providing accommodation is a business that provides specialty services that can be equipped with other tourism services. It includes hotel, villa, cottage, camping, caravan stop, and other accommodation that are used for tourism purposes. feugiat nulla facilisis at vero eros et*
2. *Lorem ipsum dolor sit amet,*

**Tabel**  
**Table 7.1****Jumlah Rumah Makan/Restoran Menurut Kecamatan di Kabupaten Purworejo, 2018–2021**  
**Number of Restaurants by Subdistrict in Purworejo Regency, 2018–2021**

Kecamatan Subdistrict		2018	2019	2020	2021
(1)		(2)	(3)	(4)	(5)
1.	Grabag	1	-	1	1
2.	Ngombol	3	3	1	1
3.	Purwodadi	-	5	5	6
4.	Bagelen	1	1	1	3
5.	Kaligesing	-	-	-	-
6.	Purworejo	6	6	8	34
7.	Banyuurip	3	4	4	3
8.	Bayan	3	2	2	7
9.	Kutoarjo	2	1	2	2
10.	Butuh	1	2	2	2
11.	Pituruh	-	1	2	14
12.	Kemiri	2	-	-	-
13.	Bruno	-	-	-	-
14.	Gebang	-	-	1	-
15.	Loano	-	-	-	-
16.	Bener	-	3	3	-
<b>Kabupaten Purworejo</b>		<b>22</b>	<b>28</b>	<b>32</b>	<b>73</b>

Sumber/Source: BPS, Pendataan Potensi Desa (Podes)/BPS-Statistics Indonesia, Village Potential Data Collecting

**Tabel**  
**Table** 7.2

**Jumlah Wisatawan Mancanegara dan Domestik di  
Kabupaten Purworejo, 2016-2021**  
*Number of International and Domestic Visitors di  
Kabupaten Purworejo, 2016-2021*

Tahun Year	Wisatawan Visitors		Jumlah Total
	Mancanegara International	Domestik Domestic	
(1)	(2)	(3)	(4)
2016	38	630 962	631 000
2017	18	1 292 219	1 292 237
2018	248	1 112 975	1 113 223
2019	280	1 484 837	1 485 117
2020	133	375 908	376 041
2021	-	246 911	246 911

Sumber/Source: Dinas Pariwisata dan Kebudayaan Kabupaten Purworejo/Tourism and Culture Office of Purworejo Regency





# TRANSPORTASI DAN KOMUNIKASI

TRANSPORTATION AND COMMUNICATION



JALAN NEGARA/STATE ROADS

37,12 Km

## PANJANG JALAN MENURUT KEWENANGAN

Level of Roads by Government

Level of Authority **2022**

JALAN PROVINSI / PROVINCE ROADS

102,68 Km

JALAN KABUPATEN/REGENCY ROADS

769,25 Km



**PENJELASAN TEKNIS**

1. Kantor Pos adalah tempat pemberipelayanan komunikasi tertulis dan atau surat elektronik, layanan paket, layanan logistik, layanan transaksi keuangan, dan layanan keagenan pos untuk kepentingan umum. Rumah pos berfungsi sama seperti kantor pos dan kantor pos pembantu, bedanya rumah pos biasanya terletak di daerah terpencil.

**TECHNICAL NOTES**

1. *Post Office is a service provider facility of written communication and or electronic mail, parcel service, logistics services, financial transaction services, and postal services to the public. Postal house has the same function as the post office and subsidiary of post office, the difference is that postal house is usually located in remote areas.*
2. *eugait nulla facilisi.*

## 8.1 TRANSPORTASI TRANSPORTATION

**Tabel 8.1.1** Panjang Jalan<sup>1</sup> Menurut Tingkat Kewenangan Pemerintahan di Kabupaten Purworejo (km), 2019–2021  
**Table 8.1.1** Length of Roads<sup>1</sup> by Level of Government Authority in Purworejo Regency (km), 2019–2021

Tingkat Kewenangan Pemerintahan Level of Government Authority	2019	2020	2021
(1)	(2)	(3)	(4)
Negara <sup>2</sup> /State <sup>2</sup>	37,12	37,12	37,12
Provinsi/Province	102,68	102,68	102,68
Kabupaten/Kota Regency/Municipality	769,25	769,25	769,25
<b>Jumlah/Total</b>	<b>909,05</b>	<b>909,05</b>	<b>909,05</b>

Catatan/Note: <sup>1</sup> Data tidak termasuk panjang jalan tol/Excluding toll road

<sup>2</sup> Berdasarkan Keputusan Menteri Pekerjaan Umum dan Perumahan Rakyat No. 248/KPTS/M/2016/Based on Public Work and Public Housing Ministerial Decree No. 248/KPTS/M/2016

Sumber/Source: Dinas Pekerjaan Umum dan Penata Ruang Kabupaten Purworejo

**Tabel 8.1.2** Panjang Jalan Menurut Jenis Permukaan Jalan di Kabupaten Purworejo (km), 2019–2021  
**Table 8.1.2** Length of Roads by Type of Road Surface in Purworejo Regency (km), 2019–2021

Jenis Permukaan Jalan Type of Road Surface	2019	2020	2021
(1)	(2)	(3)	(4)
Aspal/Paved	849,26	819,73	827,86
Kerikil/Gravel	-	7,04	4,23
Tanah/Soil	25,88	26,54	28,59
Lainnya/Others	33,92	55,74	48,37
<b>Jumlah/Total</b>	<b>909,05</b>	<b>909,05</b>	<b>909,05</b>

Sumber/Source: Dinas Pekerjaan Umum dan Penata Ruang Kabupaten Purworejo

**Tabel 8.1.3** Panjang Jalan Menurut Kondisi Jalan di Kabupaten Purworejo (km), 2019–2021  
**Table** *Length of Roads by Condition of Roads in Purworejo Regency (km), 2019–2021*

Kondisi Jalan Condition of Roads	2019	2020	2021
(1)	(2)	(3)	(4)
Baik/Good	576,39	326,75	326,75
Sedang/Moderate	160,80	419,52	419,52
Rusak/Damage	96,63	102,02	102,02
Rusak Berat/Severely Damage	75,23	60,76	60,76
<b>Jumlah/Total</b>	<b>909,05</b>	<b>909,05</b>	<b>909,05</b>

Sumber/Source: Dinas Pekerjaan Umum dan Penata Ruang Kabupaten Purworejo

## 8.2 KOMUNIKASI COMMUNICATION

**Tabel 8.2.1** Jumlah Kantor Pos Pembantu Menurut Kecamatan di Kabupaten Purworejo, 2018–2021  
*Number of Post Offices Subsidiaries by Subdistrict in Purworejo Regency, 2018–2021*

Kecamatan Subdistrict	2018	2019	2020	2021
(1)	(2)	(3)	(4)	(5)
1. Grabag	1	1	1	1
2. Ngombol	1	1	1	1
3. Purwodadi	1	1	1	1
4. Bagelen	1	1	1	1
5. Kaligesing	1	1	1	1
6. Purworejo	1	1	1	1
7. Banyuurip	1	1	1	1
8. Bayan	1	1	1	1
9. Kutoarjo	1	1	1	1
10. Butuh	1	1	1	1
11. Pituruh	1	1	1	1
12. Kemiri	1	1	1	1
13. Bruno	1	1	1	1
14. Gebang	1	1	1	1
15. Loano	1	1	1	1
16. Bener	1	1	1	1
<b>Kabupaten Purworejo</b>	<b>16</b>	<b>16</b>	<b>16</b>	<b>16</b>

Sumber/Source: PT Pos Indonesia Cabang Purworejo





**PERBANKAN, KOPERASI DAN HARGA-HARGA**

*BANKING, COOPERATIVES, AND PRICES*

**9**

**JUMLAH KOPERASI AKTIF 2022**  
*Number of Active Cooperative*



**235** Koperasi  
*Cooperative*



**PENJELASAN TEKNIS**

1. Koperasi sebagai 'soko guru' perekonomian Indonesia, fungsinya semakin diperhatikan dalam berperan meningkatkan kesejahteraan masyarakat. Usaha-usaha yang dilakukan oleh Pemerintah Daerah antara lain, melakukan pemberian bantuan modal kepada koperasi dan pengusaha kecil dalam bentuk pinjaman, pembinaan koperasi di daerah perdesaan/perkotaan, pembentukan Forum Koordinasi Pembinaan Koperasi dan Pengusaha Kecil (FKPPK) .
2. Inflasi adalah kenaikan harga barang dan jasa secara umum dimana barang dan jasa tersebut merupakan kebutuhan pokok masyarakat atau turunnya daya jual mata uang suatu negara.

**TECHNICAL NOTES**

1. *The function of cooperative, as the pillar of Indonesian economic had to be expanded for the purpose to increase welfare society. The fund aid by Regional Development of Jawa Tengah to cooperative and small establishment consist of loan, cooperative creation of village/castle and the formation of "Forum Koordinasi Pembinaan Koperasi dan Pengusaha Kecil" are policies imposed to achieve that purpose.*
2. *Inflation is the general increase in prices of goods and services which are basic needs for the community or the decline in purchasing power of the country's currency.*

**Tabel 9.1** Jumlah Koperasi Aktif Menurut Kecamatan di Kabupaten Purworejo, 2018–2021  
**Number of Active Cooperative by Subdistrict in Purworejo Regency, 2018–2021**

Kecamatan Subdistrict		2018	2019	2020	2021
(1)		(2)	(3)	(4)	(5)
1.	Grabag	10	10	7	10
2.	Ngombol	10	11	6	6
3.	Purwodadi	11	11	7	8
4.	Bagelen	11	10	6	8
5.	Kaligesing	6	6	2	5
6.	Purworejo	97	84	64	79
7.	Banyuurip	19	22	19	23
8.	Bayan	17	18	9	15
9.	Kutoarjo	30	31	24	30
10.	Butuh	16	16	11	15
11.	Pituruh	6	5	5	5
12.	Kemiri	7	7	7	7
13.	Bruno	5	4	3	3
14.	Gebang	9	9	4	6
15.	Loano	11	9	5	6
16.	Bener	12	13	9	9
<b>Kabupaten Purworejo</b>		<b>277</b>	<b>266</b>	<b>188</b>	<b>235</b>

Sumber/Source: Dinas Koperasi, Usaha Mikro Kecil Menengah dan Perdagangan Kabupaten Purworejo

**Tabel**  
**Table** 9.2**Jumlah Koperasi Menurut Jenis Koperasi dan Kecamatan di Kabupaten Purworejo, 2020**  
**Number of Cooperative by Kind of Cooperative and Subdistrict in Purworejo Regency, 2020**

Kecamatan Subdistrict	Jenis Koperasi/ Kind of Cooperative					Jumlah Total
	KUD	KPRI	KOPKAR	KOPPAS	Lainnya Other	
(1)	(2)	(3)	(4)	(5)	(6)	(7)
1. Grabag	1	2	-	-	7	10
2. Ngombol	2	1	-	-	9	12
3. Purwodadi	1	3	-	-	8	12
4. Bagelen	2	1	-	-	7	10
5. Kaligesing	1	1	-	-	4	6
6. Purworejo	1	22	5	1	56	85
7. Banyuurip	1	8	1	-	13	23
8. Bayan	1	2	2	-	14	19
9. Kutoarjo	1	10	4	1	17	33
10. Butuh	1	3	-	-	12	16
11. Pituruh	1	1	-	-	3	5
12. Kemiri	1	2	-	-	4	7
13. Bruno	1	1	-	-	2	4
14. Gebang	1	1	-	-	6	8
15. Loano	1	1	-	1	7	10
16. Bener	1	2	-	-	10	13
<b>Kabupaten Purworejo</b>	<b>18</b>	<b>61</b>	<b>12</b>	<b>3</b>	<b>179</b>	<b>273</b>

Sumber/Source: Dinas Koperasi, Usaha Mikro Kecil Menengah dan Perdagangan Kabupaten Purworejo

**Tabel**  
**Table** 9.3**Indeks Harga Konsumen per Bulan Menurut Kelompok Pengeluaran (2018=100) di Purwokerto, 2021**  
**Consumer Price Index per Month by Expenditure Group (2018=100) in Purwokerto, 2021**

Bulan Month	Makanan, Minuman dan Tembakau Food, Beverages and Tobacco	Pakaian dan Alas Kaki Clothing and Footwear	Perumahan, Air, Listrik, dan Bahan Bakar Rumah Tangga Housing, Water, Electricity, and Household Fuels
(1)	(2)	(3)	(4)
Januari/January	107,09	102,48	103,01
Februari/February	107,45	102,49	103,14
Maret/March	107,75	102,50	103,33
April/April	107,76	102,54	103,37
Mei/May	107,73	102,62	103,65
Juni/June	106,53	102,88	104,04
Juli/July	106,60	102,93	104,21
Agustus/August	106,81	103,09	104,32
September/September	106,00	103,12	104,65
Oktober/October	106,90	103,13	105,04
November/November	107,95	103,24	105,33
Desember/December	110,15	103,24	105,63
<b>2021</b>	<b>110,15</b>	<b>103,24</b>	<b>105,63</b>

Lanjutan Tabel/*Continued Table* 9.3

<b>Bulan Month</b>	<b>Perlengkapan, Peralatan, dan Pemeliharaan Rutin Rumah Tangga Furnishing, Household Equipment and Routine Household Maintenance</b>	<b>Kesehatan Health</b>	<b>Transportasi Transport</b>
(1)	(5)	(6)	(7)
Januari/January	110,08	105,26	105,92
Februari/February	110,51	105,28	105,94
Maret/March	110,66	105,28	105,68
April/April	110,87	105,41	105,72
Mei/May	111,40	105,41	106,35
Juni/June	111,51	105,77	106,05
Juli/July	111,78	105,88	106,26
Agustus/August	111,87	105,95	106,53
September/September	111,90	105,97	106,61
Oktober/October	112,57	106,11	106,66
November/November	112,96	106,10	106,96
Desember/December	113,35	106,12	107,06
<b>2021</b>	<b>113,35</b>	<b>106,12</b>	<b>107,06</b>



Lanjutan Tabel/Continued Table 9.3

<b>Bulan Month</b>	<b>Informasi, Komunikasi, dan Jasa Keuangan Information, Communication and Financial Services</b>	<b>Rekreasi, Olahraga, dan Budaya Recreation, Sport, and Culture</b>	<b>Pendidikan Education</b>
(1)	(8)	(9)	(10)
Januari/January	99,25	106,14	97,52
Februari/February	99,24	106,23	97,52
Maret/March	98,74	106,32	97,52
April/April	98,59	106,32	97,52
Mei/May	98,29	106,34	97,52
Juni/June	98,42	106,50	97,52
Juli/July	98,47	106,52	97,11
Agustus/August	98,46	106,52	97,30
September/September	98,52	106,61	97,30
Oktober/October	98,50	106,66	97,30
November/November	98,52	106,77	97,30
Desember/December	98,48	106,77	97,30
<b>2021</b>	<b>98,48</b>	<b>106,77</b>	<b>97,30</b>

Lanjutan Tabel/*Continued Table* 9.3

Bulan Month	Penyediaan Makanan dan Minuman/Restoran Food and Beverage Services/Restaurant	Perawatan Pribadi dan Jasa Lainnya Personal Care and Other Services	Umum General
(1)	(11)	(12)	(13)
Januari/January	104,42	113,33	105,23
Februari/February	104,51	113,25	105,39
Maret/March	104,65	112,96	105,45
April/April	104,65	113,24	105,49
Mei/May	104,65	114,26	105,69
Juni/June	104,93	114,83	105,48
Juli/July	104,95	115,19	105,58
Agustus/August	105,01	114,88	105,71
September/September	105,13	114,89	105,57
Oktober/October	105,20	114,89	105,94
November/November	105,20	115,14	106,36
Desember/December	105,93	115,63	107,15
<b>2021</b>	<b>105,93</b>	<b>115,63</b>	<b>107,15</b>

Catatan/Note: ...

Sumber/Source: BPS, Survei Harga Konsumen/BPS-Statistics Indonesia, Consumer Price Survey

**Tabel**  
**Table 9.4****Laju Inflasi Bulanan Menurut Kelompok Pengeluaran  
(2018=100) di Purwokerto, 2021**  
**Monthly Inflation Rate by Expenditure Group (2018=100) in  
Purwokerto, 2021**

Bulan Month	Makanan, Minuman dan Tembakau Food, Beverages and Tobacco	Pakaian dan Alas Kaki Clothing and Footwear	Perumahan, Air, Listrik, dan Bahan Bakar Rumah Tangga Housing, Water, Electricity, and Household Fuels
(1)	(2)	(3)	(4)
Januari/January	0,90	-	0,11
Februari/February	0,34	0,01	0,13
Maret/March	0,28	0,01	0,18
April/April	0,01	0,04	0,04
Mei/May	-0,03	0,08	0,27
Juni/June	-1,11	0,25	0,38
Juli/July	0,07	0,05	0,16
Agustus/August	0,20	0,16	0,11
September/September	-0,76	0,03	0,32
Oktober/October	0,85	0,01	0,37
November/November	0,98	0,11	0,28
Desember/December	2,04	-	0,28
<b>2021</b>	<b>3,79</b>	<b>0,74</b>	<b>2,65</b>

Lanjutan Tabel/*Continued Table 9.4*

<b>Bulan</b> <i>Month</i>	<b>Perlengkapan, Peralatan, dan Pemeliharaan Rutin Rumah Tangga</b> <i>Furnishing, Household Equipment and Routine Household Maintenance</i>	<b>Kesehatan</b> <i>Health</i>	<b>Transportasi</b> <i>Transport</i>
(1)	(5)	(6)	(7)
Januari/ <i>January</i>	0,27	0,19	0,22
Februari/ <i>February</i>	0,39	0,02	0,02
Maret/ <i>March</i>	0,14	-	-0,25
April/ <i>April</i>	0,19	0,12	0,04
Mei/ <i>May</i>	0,48	-	0,60
Juni/ <i>June</i>	0,10	0,34	-0,28
Juli/ <i>July</i>	0,24	0,10	0,20
Agustus/ <i>August</i>	0,08	0,07	0,25
September/ <i>September</i>	0,03	0,02	0,08
Oktober/ <i>October</i>	0,60	0,13	0,05
November/ <i>November</i>	0,35	-0,01	0,28
Desember/ <i>December</i>	0,35	0,02	0,09
<b>2021</b>	<b>3,25</b>	<b>1,01</b>	<b>1,30</b>

Lanjutan Tabel/*Continued Table 9.4*

<b>Bulan Month</b>	<b>Informasi, Komunikasi, dan Jasa Keuangan Information, Communication and Financial Services</b>	<b>Rekreasi, Olahraga, dan Budaya Recreation, Sport, and Culture</b>	<b>Pendidikan Education</b>
(1)	(8)	(9)	(10)
Januari/January	0,26	0,07	-
Februari/February	-0,01	0,08	-
Maret/March	-0,50	0,08	-
April/April	-0,15	-	-
Mei/May	-0,30	0,02	-
Juni/June	0,13	0,15	-
Juli/July	0,05	0,02	-0,42
Agustus/August	-0,01	-	0,20
September/September	0,06	0,08	-
Oktober/October	-0,02	0,05	-
November/November	0,02	0,10	-
Desember/December	-0,04	-	-
<b>2021</b>	<b>-0,52</b>	<b>0,66</b>	<b>-0,23</b>

Lanjutan Tabel/*Continued Table 9.4*

Bulan Month	Penyediaan Makanan dan Minuman/Restoran Food and Beverage Services/Restaurant	Perawatan Pribadi dan Jasa Lainnya Personal Care and Other Services	Umum General
(1)	(11)	(12)	(13)
Januari/January	0,08	0,19	0,35
Februari/February	0,09	-0,07	0,15
Maret/March	0,13	-0,26	0,06
April/April	-	0,25	0,04
Mei/May	-	0,90	0,19
Juni/June	0,27	0,50	-0,20
Juli/July	0,02	0,31	0,09
Agustus/August	0,06	-0,27	0,12
September/September	0,11	0,01	-0,13
Oktober/October	0,07	-	0,35
November/November	-	0,22	0,40
Desember/December	0,69	0,43	0,74
<b>2021</b>	<b>1,52</b>	<b>2,22</b>	<b>2,18</b>

Catatan/Note: ...

Sumber/Source: BPS, Survei Harga Konsumen/BPS-Statistics Indonesia, Consumer Price Survey



# **PENGELUARAN PENDUDUK**

## *Population Expenditure*

# **10**

### **PENGELUARAN MAKANAN RATA RATA PER BULAN**



Makanan dan Minuman Jadi/*Prepared Food and Beverages*

**Rp 133319/Bulan/Months**



Padi-padian/*Cereals*

**Rp 51593/Bulan/Months**



Rokok/*Cigarettes*

**Rp 49656/Bulan/Months**



Sayur-sayuran/*Vegetables*

**Rp 48760/Bulan/Months**



Telur dan Susu/*Eggs and Milk*

**Rp 33632/Bulan/Months**







**PENJELASAN TEKNIS**

1. Pengeluaran rata-rata per kapita adalah biaya yang dikeluarkan untuk konsumsi semua anggota rumah tangga selama sebulan baik yang berasal dari pembelian, pemberian maupun produksi sendiri dibagi dengan banyaknya anggota rumah tangga dalam rumah tangga tersebut.
2. Konsumsi rumah tangga dibedakan atas konsumsi makanan dan bukan makanan tanpa memperhatikan asal barang dan terbatas pada pengeluaran untuk kebutuhan rumah tangga saja, tidak termasuk konsumsi/ pengeluaran untuk keperluan usaha atau yang diberikan kepada pihak lain.
3. Pengeluaran untuk konsumsi makanan dihitung selama seminggu terakhir, sedangkan konsumsi bukan makanan dihitung sebulan dan setahun terakhir. Baik konsumsi makanan maupun bukan makanan selanjutnya dikonversikan ke dalam pengeluaran rata-rata sebulan. Angka-angka konsumsi/ pengeluaran rata-rata per kapita yang disajikan ini diperoleh dari hasil bagi jumlah konsumsi seluruh rumah tangga (baik mengkonsumsi makanan maupun tidak) terhadap jumlah penduduk.

**TECHNICAL NOTES**

1. *Per capita Average Expenditure is the cost spent for all household members consumption during the month, whether from purchasing, giving or own production, divided by the number of household members in the household.*
2. *Household consumption is distinguished on the consumption of food and non food regardless of the origin of goods and limited to expenditures for household needs alone, excluding the consumption / expenditure for business purposes or given to other parties.*
3. *Spending on food consumption is calculated over the past week, while the non-food consumption is calculated month and last year. Neither the consumption of food and non-food subsequently converted into the average monthly expenditure. Figures consumption/ average spending per capita is presented is obtained from the quotient of the sum of consumption across households (both consume food or not) of the total population.*

**Tabel**  
**Table** 10.1**Rata-rata Pengeluaran per Kapita Sebulan Menurut Kelompok Komoditas (rupiah) di Kabupaten Purworejo, 2020 dan 2021**  
**Monthly Average Expenditure per Capita by Commodity Group (rupiahs) in Purworejo Regency, 2020 and 2021**

<b>Kelompok Komoditas/Commodity Group</b>	<b>2020</b>	<b>2021</b>
(1)	(2)	(3)
<b>Makanan/Food</b>		
Padi-padian/Cereals	51 581	51 593
Umbi-umbian/Tubers	3 241	4 103
Ikan/udang/cumi/kerang/Fish/shrimp/common squid/shells	17 563	19 321
Daging/Meat	17 048	20 227
Telur dan susu/Eggs and milk	30 883	33 632
Sayur-sayuran/Vegetables	40 244	48 760
Kacang-kacangan/Legumes	13 032	14 132
Buah-buahan/Fruits	25 408	25 139
Minyak dan kelapa/Oil and coconut	12 124	14 227
Bahan minuman/Beverage stuffs	20 006	19 597
Bumbu-bumbuan/Spices	9 065	10 402
Konsumsi lainnya/Miscellaneous food items	7 354	8 302
Makanan dan minuman jadi/Prepared food and beverages	132 298	133 319
Rokok/Cigarettes	50 074	49 656
<b>Jumlah makanan/Total food</b>	<b>429 922</b>	<b>452 410</b>
<b>Bukan makanan/Non-food</b>		
Perumahan dan fasilitas rumah tangga/Housing and household facilities	174 926	183 225
Aneka barang dan jasa/Goods and services	123 292	111 504
Pakaian, alas kaki, dan tutup kepala/Clothing, footwear, and headgear	22 505	20 902
Barang tahan lama/Durable goods	66 618	53 729
Pajak, pungutan, dan asuransi/Taxes and insurance	30 672	41 058
Keperluan pesta dan upacara/kenduri/Parties and ceremonies	17 685	14 150
<b>Jumlah bukan makanan/Total non-food</b>	<b>435 699</b>	<b>424 568</b>
<b>Jumlah/Total</b>	<b>865 620</b>	<b>876 978</b>

Sumber/Source: BPS, Survei Sosial Ekonomi Nasional (Susenas) Maret/BPS-Statistics Indonesia, National Socioeconomic Survey March

**Tabel**  
**Table** 10.2

**Persentase Pengeluaran per Kapita Sebulan Menurut Kelompok Komoditas di Kabupaten Purworejo, 2020 dan 2021**  
**Percentage of Monthly Expenditure per Capita by Commodity Group in Purworejo Regency, 2020 and 2021**

<b>Kelompok Komoditas/Commodity Group</b>	<b>2020</b>	<b>2021</b>
(1)	(2)	(3)
<b>Makanan/Food</b>		
Padi-padian/ <i>Cereals</i>	5,96	5,88
Umbi-umbian/ <i>Tubers</i>	0,37	0,47
Ikan/udang/cumi/kerang/ <i>Fish/shrimp/common squid/shells</i>	2,03	2,20
Daging/ <i>Meat</i>	1,97	2,31
Telur dan susu/ <i>Eggs and milk</i>	3,57	3,83
Sayur-sayuran/ <i>Vegetables</i>	4,65	5,56
Kacang-kacangan/ <i>Legumes</i>	1,51	1,61
Buah-buahan/ <i>Fruits</i>	2,94	2,87
Minyak dan kelapa/ <i>Oil and coconut</i>	1,40	1,62
Bahan minuman/ <i>Beverage stuffs</i>	2,31	2,23
Bumbu-bumbuan/ <i>Spices</i>	1,05	1,19
Konsumsi lainnya/ <i>Miscellaneous food items</i>	0,85	0,95
Makanan dan minuman jadi/ <i>Prepared food and beverages</i>	15,28	15,20
Rokok/ <i>Cigarettes</i>	5,78	5,66
<b>Jumlah makanan/Total food</b>	<b>49,67</b>	<b>51,59</b>
<b>Bukan makanan/Non-food</b>		
Perumahan dan fasilitas rumah tangga/ <i>Housing and household facilities</i>	20,21	20,89
Aneka barang dan jasa/ <i>Goods and services</i>	14,24	12,71
Pakaian, alas kaki, dan tutup kepala/ <i>Clothing, footwear, and headgear</i>	2,60	2,38
Barang tahan lama/ <i>Durable goods</i>	7,70	6,13
Pajak, pungutan, dan asuransi/ <i>Taxes and insurance</i>	3,54	4,68
Keperluan pesta dan upacara/kenduri/ <i>Parties and ceremonies</i>	2,04	1,61
<b>Jumlah bukan makanan/Total non-food</b>	<b>50,33</b>	<b>48,41</b>
<b>Jumlah/Total</b>	<b>100,00</b>	<b>100,00</b>

Sumber/Source: BPS, Survei Sosial Ekonomi Nasional (Susenas) Maret/BPS-Statistics Indonesia, National Socioeconomic Survey March

**Tabel**  
**Table 10.3****Persentase Penduduk Menurut Golongan Pengeluaran Per Kapita Sebulan di Kabupaten Purworejo, 2020 dan 2021**  
**Percentage of Population by Class of Monthly Expenditure per Capita in Purworejo Regency, 2020 and 2021**

<b>Golongan Pengeluaran Per Kapita Sebulan (rupiah)</b> <b>Class of Monthly Expenditure per Capita (rupiahs)</b>	<b>2020</b>	<b>2021</b>
(1)	(2)	(3)
< 150 000	-	-
150 000–199 999	-	-
200 000–299 999	0,88	1,87
300 000–499 999	30,56	24,28
500 000–749 999	29,78	31,78
750 000–999 999	13,61	14,69
1 000 000–1 499 999	13,43	16,09
> 1 500 000	11,74	11,29
<b>Jumlah/Total</b>	<b>100,00</b>	<b>100,00</b>

Sumber/Source: BPS, Survei Sosial Ekonomi Nasional (Susenas) Maret/BPS-Statistics Indonesia, National Socioeconomic Survey March

# **PERDAGANGAN**

## *Trade*

# 11



## **Jumlah Pasar Tradisional**

*Number of Traditional Market*

# 28

## **Jumlah Pasar Modern/Swalayan**

*Number of Modern Market /Mart*

# 58





**PENJELASAN TEKNIS**

1. Pasar adalah salah satu dari berbagai sistem, institusi, prosedur, hubungan sosial dan infrastruktur tempat usaha menjual barang, jasa, dan tenaga kerja untuk orang-orang dengan imbalan uang.
2. Toko adalah tempat yang di dalamnya terjadi kegiatan perdagangan dengan jenis benda atau barang yang khusus.

**TECHNICAL NOTES**

1. *A market is one of the many varieties of systems, institutions, procedures, social relations and infrastructures whereby parties engage in exchange.*
2. *Store is a retail establishment offering a wide range of consumer goods in different product categories*



**Tabel**  
**Table** 11.1**Jumlah Sarana Perdagangan Menurut Jenisnya di  
Kabupaten Purworejo, 2018–2021**  
**Number of Trading Facilities by Type of Facility in Purworejo  
Regency, 2018–2021**

<b>Jenis Sarana Perdagangan</b> <b>Type of Trading Facilities</b>	<b>2018</b>	<b>2019</b>	<b>2020</b>	<b>2021</b>
(1)	(2)	(3)	(4)	(5)
Pasar Tradisional	27	27	28	28
Pasar Swalayan/ Supermarket/Toserba	48	58	58	58
Pasar Grosir	-	1	-	-
Pasar Hewan	1	1	1	1
<b>Jumlah/Total</b>	<b>76</b>	<b>87</b>	<b>87</b>	<b>87</b>

Sumber/Source: Dinas Koperasi Usaha Kecil Menengah dan Perdagangan Kabupaten Purworejo

**Tabel**  
**Table** 11.2

**Jumlah Desa<sup>1</sup>/Kelurahan Yang Memiliki Sarana  
Perdagangan Menurut Jenisnya di Kabupaten Purworejo,  
2019–2021**  
*Number of Villages<sup>1</sup>/Kelurahan Having Trading Facilities by  
Type of Facility in Purworejo Regency, 2018–2020*

Kecamatan Subdistrict	Pasar Market		
	2019	2020	2021
(1)	(2)	(3)	(4)
1. Grabag	2	6	6
2. Ngombol	-	6	6
3. Purwodadi	-	7	7
4. Bagelen	1	5	7
5. Kaligesing	1	3	4
6. Purworejo	2	6	7
7. Banyuurip	-	9	8
8. Bayan	2	4	6
9. Kutoarjo	1	3	5
10. Butuh	1	5	5
11. Pituruh	-	6	5
12. Kemiri	1	4	5
13. Bruno	-	3	4
14. Gebang	1	7	9
15. Loano	-	4	4
16. Bener	2	7	7
<b>Kabupaten Purworejo</b>	<b>14</b>	<b>85</b>	<b>95</b>

Lanjutan Tabel/*Continued Table 11.2*

Kecamatan Subdistrict	Swalayan Minimarket		
	2019	2020	2021
(1)	(2)	(3)	(4)
1. Grabag	6	7	8
2. Ngombol	4	4	6
3. Purwodadi	8	9	14
4. Bagelen	2	3	4
5. Kaligesing	-	1	1
6. Purworejo	8	9	9
7. Banyuurip	4	3	5
8. Bayan	5	-	7
9. Kutoarjo	6	-	10
10. Butuh	4	-	7
11. Pituruh	2	-	2
12. Kemiri	3	-	4
13. Bruno	1	-	2
14. Gebang	4	-	4
15. Loano	2	-	3
16. Bener	1	-	2
<b>Kabupaten Purworejo</b>	<b>60</b>	<b>36</b>	<b>88</b>

Lanjutan Tabel/*Continued Table* 11.2

Kecamatan Subdistrict	Toko/Warung Kelontong Store/Grocery Shop		
	2019	2020	2021
(1)	(2)	(3)	(4)
1. Grabag	31	32	32
2. Ngombol	57	57	57
3. Purwodadi	40	40	40
4. Bagelen	17	17	17
5. Kaligesing	21	21	21
6. Purworejo	25	25	25
7. Banyuurip	27	27	27
8. Bayan	24	25	26
9. Kutoarjo	27	27	27
10. Butuh	41	41	41
11. Pituruh	49	49	49
12. Kemiri	40	40	40
13. Bruno	18	18	18
14. Gebang	23	24	24
15. Loano	21	21	21
16. Bener	28	28	28
<b>Kabupaten Purworejo</b>	<b>489</b>	<b>492</b>	<b>493</b>

Catatan/Note: <sup>1</sup> Desa pada tabel ini termasuk Unit Permukiman Transmigrasi (UPT) yang masih dibina oleh kementerian terkait dan nagari di Provinsi Sumatera Barat/Villages in this table include Transmigration Settlement Unit which is still fostered by the relevant ministries and the nagari in the Province of Sumatera Barat

Sumber/Source: BPS, Pendataan Potensi Desa (Podes)/BPS-Statistics Indonesia, Village Potential Data Collecting



# SISTEM NERACA NASIONAL

*System National Account*

# 12

## PDRB

ATAS DASAR HARGA KONSTAN

*GRDP at constant market prices*

**13 582 556,43**  
Juta/million

## PDRB

ATAS DASAR HARGA BERLAKU

*GRDP at current market prices*

**19 616 171,28**  
Juta/million

**PDRB KABUPATEN  
PURWOREJO  
TAHUN 2021\*\***

Pertumbuhan Ekonomi  
*economic growth*

**3,38%**



**PENJELASAN TEKNIS**

1. Produk Domestik Bruto pada tingkat nasional serta Produk Domestik Regional Bruto (PDRB) pada tingkat regional (provinsi) menggambarkan kemampuan suatu wilayah untuk menciptakan nilai tambah pada suatu waktu tertentu. Untuk menyusun PDB maupun PDRB digunakan 2 pendekatan, yaitu lapangan usaha dan pengeluaran. Keduanya menyajikan komposisi data nilai tambah dirinci menurut sumber kegiatan ekonom (lapangan usaha) dan menurut komponen penggunaannya. PDB maupun PDRB dari sisi lapangan usaha merupakan penjumlahan seluruh komponen nilai tambah bruto yang mampu diciptakan oleh sektor-sektor ekonomi atas berbagai aktifitas produksinya. Sedangkan dari sisi pengeluaran menjelaskan tentang penggunaan dari nilai tambah tersebut.
2. PDB menurut lapangan usaha mengalami perubahan klasifikasi dari 9 lapangan usaha menjadi 17 lapangan usaha. PDB menurut lapangan usaha dirinci menurut total nilai tambah dari seluruh sektor ekonomi yang mencakup lapangan usaha Pertanian, Kehutanan, dan Perikanan; Pertambangan dan Penggalian; Industri Pengolahan; Pengadaan Listrik dan Gas; Pengadaan Air,

**TECHNICAL NOTES**

1. *The basic measure of the value added arising from economic activity is known as Gross Domestic Product at the national level and Gross Regional Domestic Product (GRDP) at the regional level (provinces/regencies municipalities). To compile these statistics, two approaches have been used, i.e. "production approach" and "expenditure approach". The first approach is to measure value added produced by various kinds of economic activities, while the second approach is to measure final uses of the country's output. In other words, GDP/GRDP is the sum of total value added produced by all economic industries (activities) and the way of using it.*
2. *GDP by industry classification changes from 9 sectors to 17 industries. GDP by industry is classified by types of economic activities such as Agriculture, Forestry and Fishing; Mining and Quarrying; Manufacturing; Electricity and Gas; Water supply, Sewerage, Waste Management and Remediation Activities; Construction; Wholesale and Retail Trade; Repair of Motor Vehicles*



- Pengelolaan Sampah, Limbah dan Daur Ulang; Konstruksi; Perdagangan Besar dan Eceran, Reparasi Mobil dan Sepeda Motor; Transportasi dan Pergudangan; Penyediaan Akomodasi dan Makan Minum; Informasi dan Komunikasi; Jasa Keuangan dan Asuransi; Real Estat; Jasa Perusahaan; Administrasi Pemerintahan, Pertahanan dan Jaminan Sosial Wajib; Jasa Pendidikan; Jasa Kesehatan dan Kegiatan Sosial; dan Jasa lainnya.
3. PDB menurut pengeluaran mengalami perubahan klasifikasi dimana pengeluaran konsumsi Lembaga Non Profit yang Melayani Rumah Tangga (LNPR) yang sebelumnya termasuk bagian dari pengeluaran konsumsi rumah tangga menjadi komponen terpisah. Sehingga klasifikasi PDB menurut pengeluaran dirinci menjadi 7 komponen yaitu komponen pengeluaran konsumsi rumah tangga, pengeluaran konsumsi LNPR, Pengeluaran konsumsi pemerintah, pembentukan modal tetap bruto, perubahan inventori, ekspor barang dan jasa, dan impor barang dan jasa.
  4. Laju pertumbuhan Produk Domestik Bruto diperoleh dari perhitungan PDB atas dasar harga kons-tan. Diperoleh dengan cara mengurangi nilai PDB pada tahun ke-n terhadap nilai pada tahun ke n-1 (tahun sebelumnya), and Motorcycles; Transportation and Storage; Accommodation and Food Service Activities; Information and Communication; Financial and Insurance Activities; Real Estate Activities; Business Activities; Public Administration; Defence and Compulsory Social Security; Education; Human Health and Social Work Activities; and Other Services Activities.
  3. *GDP by expenditure classification changes where consumption expenditure Non-profit Institutions Serving Households (NPISH) previously included as part of household consumption expenditure is taken out into separate component. So that, GDP by type of expenditures is classified into: household consumption expenditure, NPISH consumption expenditure, government consumption expenditure, gross fixed capital formation, changes in inventories, exports of goods and services, and imports of goods and services.*
  4. *Growth rate of Gross Domestic Product is derived from GDP at constant market prices. It is obtained by subtracting the value of GDP year n with the value of GDP year n-1, divided by the value of GDP year n-1 then multiplied*

dibagi dengan nilai pada tahun ke n-1, dikalikan dengan 100 persen. Laju pertumbuhan menunjukkan perkembangan agregat pendapatan dari satu waktu tertentu terhadap waktu sebelumnya.

5. Penghitungan atas dasar harga berlaku (PDRB atas dasar harga berlaku) merupakan jumlah seluruh NTB (Nilai Tambah Bruto) atau nilai barang dan jasa akhir yang dihasilkan oleh unit-unit produksi dalam suatu periode tertentu, biasanya satu tahun, yang dinilai dengan harga tahun yang bersangkutan.
6. Penghitungan atas dasar harga konstan pengertiannya sama dengan atas dasar harga berlaku, tetapi penilaiannya dilakukan dengan harga suatu tahun dasar tertentu. NTB atas dasar harga konstan menggambarkan perubahan volume/kuantum produksi saja. Pengaruh perubahan harga telah dihilangkan dengan cara menilai dengan harga suatu tahun dasar tertentu. Penghitungan atas dasar konstan berguna untuk melihat pertumbuhan ekonomi secara keseluruhan atau sektoral. Juga untuk melihat perubahan struktur perekonomian suatu daerah dari tahun ke tahun.
7. PDRB merupakan penjumlahan nilai output bersih perekonomian yang ditimbulkan oleh seluruh kegiatan ekonomi di suatu

*by 100 percent. The growth rate of GDP explains the income growth during the given period.*

5. *Based on current prices. GDP at current market prices is the sum of all value added (Gross Value Added) or the value of final goods and services produced by the production units in a given period, usually a year, valued at a price for the year.*
6. *At constant prices in the same sense with the current prices, but the evaluation was done at the price of a certain base year. Value added at constant prices shows the changes of volume/quantum of production. Effect of price changes has been eliminated by assessing the price of a certain base year. The calculation of on a constant basis is useful to look at the economy as a whole or sector. Also to see the changes in the economic structure of a region from year to year.*
7. *The GDP is the total value of netto economic output generated by all economic activity in a certain area (provincial and district/city), and*

wilayah tertentu (provinsi dan kabupaten/kota), dan dalam satu kurun waktu tertentu (satu tahun kelender). Kegiatan ekonomi yang dimaksud kegiatan pertanian, pertambangan, industri pengolahan, sampai dengan jasa.

*within a certain period (a year). Economic activity is agriculture, mining, manufacturing industry, up to the service.*

<https://purworejokab.bps.go.id>

**Tabel**  
**Table** 12.1.

**Produk Domestik Regional Bruto Atas Dasar Harga  
Berlaku Menurut Lapangan Usaha di Kabupaten  
Purworejo (juta rupiah), 2016–2020**  
*Gross Regional Domestic Product at Current Market Prices  
by Industry in Purworejo Regency (million rupiahs), 2016–  
2020*

	Lapangan Usaha/Industry	2017	2018	2019	2020*	2021**
	(1)	(2)	(3)	(4)	(5)	(6)
A	Pertanian, Kehutanan, dan Perikanan/ <i>Agriculture, Forestry, and Fishing</i>	3 898 524.63	4 073 181.67	4 177 031.20	4 260 280.81	4 372 775.43
B	Pertambangan dan Penggalian/ <i>Mining and Quarrying</i>	129 714.86	134 842.34	145 604.91	152 708.54	163 153.80
C	Industri Pengolahan/ <i>Manufacturing</i>	3 017 105.47	3 286 504.84	3 541 303.45	3 645 201.72	3 881 471.33
D	Pengadaan Listrik dan Gas/ <i>Electricity and Gas</i>	12 782.08	13 864.01	14 602.97	14 772.33	15 372.00
E	Pengadaan Air; Pengelolaan Sampah, Limbah, dan Daur Ulang/ <i>Water Supply; Sewerage, Waste Management, and Remediation Activities</i>	9 259.61	9 741.79	10 319.85	11 150.53	11 945.56
F	Konstruksi/ <i>Construction</i>	1 399 243.58	1 556 876.09	1 696 261.64	1 639 831.18	1 843 616.93
G	Perdagangan Besar dan Eceran; Reparasi Mobil dan Sepeda Motor/ <i>Wholesale and Retail Trade; Repair of Motor Vehicles and Motorcycles</i>	2 017 433.74	2 170 630.89	2 353 502.62	2 277 069.45	2 461 862.35
H	Transportasi dan Pergudangan/ <i>Transportation and Storage</i>	835 245.58	888 850.37	979 847.83	740 918.76	788 021.99
I	Penyediaan Akomodasi dan Makan Minum/ <i>Accommodation and Food Service Activities</i>	338 923.02	366 054.97	400 107.01	385 483.87	412 509.72
J	Informasi dan Komunikasi/ <i>Information and Communication</i>	816 377.39	909 889.45	1 018 133.62	1 166 351.97	1 236 336.11

Lanjutan Tabel/*Continued Table 12.1*

Lapangan Usaha/ <i>Industry</i>		2017	2018	2019	2020*	2021**
(1)		(2)	(3)	(4)	(5)	(6)
K	Jasa Keuangan dan Asuransi/ <i>Financial and Insurance Activities</i>	593 667.57	633 454.41	663 548.57	676 808.46	723 065.22
L	Real Estat/ <i>Real Estate Activities</i>	326 133.02	351 251.36	375 013.89	376 849.34	389 307.61
M,N	Jasa Perusahaan/ <i>Business Activities</i>	48 562.92	54 612.03	61 572.17	58 262.61	60 349.37
O	Administrasi Pemerintahan, Pertahanan, dan Jaminan Sosial Wajib/ <i>Public Administration and Defence; Compulsory Social Security</i>	658 558.90	691 663.01	727 059.22	726 511.18	710 019.38
P	Jasa Pendidikan/ <i>Education</i>	1 417 993.48	1 565 365.40	1 727 226.27	1 740 635.38	1 761 871.13
Q	Jasa Kesehatan dan Kegiatan Sosial/ <i>Human Health and Social Work Activities</i>	264 801.23	290 891.69	317 047.36	353 860.72	357 965.50
R,S,T,U	Jasa Lainnya/ <i>Other Services Activities</i>	371 069.36	409 833.11	449 190.56	419 791.17	426 527.85
<b>Produk Domestik Regional Bruto/<i>Gross Regional Domestic Product</i></b>		16 155 396.44	17 407 507.43	18 657 373.14	18 646 488.02	19 616 171.28

Catatan/*Note*: \*) Angka Sementara/*Preliminary Figures* \*\*) Angka Sangat Sementara/*Very Preliminary Figures*

Sumber/*Source*: BPS, berbagai sensus, survei dan sumber lain/*BPS-Statistics Indonesia, various census, survey, and other sources*

**Tabel**  
**Table** 12.2

**Produk Domestik Regional Bruto Atas Dasar Harga Konstan 2010 Menurut Lapangan Usaha di Kabupaten Purworejo (juta rupiah), 2016–2020**  
**Gross Regional Domestic Product at 2010 Constant Market Prices by Industry in Purworejo Regency (million rupiahs), 2016–2020**

Lapangan Usaha/Industry		2017	2018	2019	2020*	2021**
(1)	(2)	(3)	(4)	(5)	(6)	
A	Pertanian, Kehutanan, dan Perikanan/ <i>Agriculture, Forestry, and Fishing</i>	2 686 873.96	2 733 644.01	2 757 009.13	2 756 844.17	2 773 546.98
B	Pertambangan dan Pengalihan/ <i>Mining and Quarrying</i>	84 489.12	86 257.44	92 052.60	94 401.96	99 726.23
C	Industri Pengolahan/ <i>Manufacturing</i>	2 116 725.12	2 238 358.91	2 374 858.91	2 388 457.80	2 476 347.11
D	Pengadaan Listrik dan Gas/ <i>Electricity and Gas</i>	11 153.72	11 735.51	12 346.80	12 563.06	13 139.82
E	Pengadaan Air; Pengelolaan Sampah, Limbah, dan Daur Ulang/ <i>Water Supply; Sewerage, Waste Management, and Remediation Activities</i>	8 297.57	8 703.17	9 065.41	9 269.92	9 761.23
F	Konstruksi/ <i>Construction</i>	1 055 669.34	1 124 930.80	1 189 052.87	1 145 040.88	1 245 155.12
G	Perdagangan Besar dan Eceran; Reparasi Mobil dan Sepeda Motor/ <i>Wholesale and Retail Trade; Repair of Motor Vehicles and Motorcycles</i>	1 643 799.87	1 727 560.58	1 834 966.20	1 754 951.40	1 870 043.35
H	Transportasi dan Pergudangan/ <i>Transportation and Storage</i>	721 205.55	761 243.08	821 833.56	600 964.29	619 782.63
I	Penyediaan Akomodasi dan Makan Minum/ <i>Accommodation and Food Service Activities</i>	270 373.29	288 981.05	311 218.17	296 149.17	311 021.21
J	Informasi dan Komunikasi/ <i>Information and Communication</i>	802 073.05	894 524.24	990 779.56	1 132 623.86	1 200 275.15

Lanjutan Tabel/*Continued Table 12.2*

Lapangan Usaha/ <i>Industry</i>		2017	2018	2019	2020*	2021**
(1)		(2)	(3)	(4)	(5)	(6)
K	Jasa Keuangan dan Asuransi/ <i>Financial and Insurance Activities</i>	415 285.73	428 449.03	441 851.26	450 450.32	462 383.19
L	Real Estat/ <i>Real Estate Activities</i>	273 667.54	288 661.95	304 566.11	303 683.15	310 859.61
M,N	Jasa Perusahaan/ <i>Business Activities</i>	35 613.32	38 956.91	42 705.30	39 661.26	40 660.72
O	Administrasi Pemerintahan, Pertahanan, dan Jaminan Sosial Wajib/ <i>Public Administration and Defence; Compulsory Social Security</i>	474 338.28	491 432.34	509 574.02	502 212.74	494 846.74
P	Jasa Pendidikan/ <i>Education</i>	933 116.28	1 005 615.43	1 081 662.80	1 079 534.36	1 080 613.89
Q	Jasa Kesehatan dan Kegiatan Sosial/ <i>Human Health and Social Work Activities</i>	197 275.83	214 116.27	228 949.08	248 311.31	248 832.76
R,S,T,U	Jasa Lainnya/ <i>Other Services Activities</i>	293 822.87	321 805.33	350 844.55	323 174.46	325 560.69
<b>Produk Domestik Regional Bruto/<i>Gross Regional Domestic Product</i></b>		12 023 780.44	12 664 976.05	13 353 336.33	13 138 294.11	13 582 556.43

Catatan/*Note*: \*) Angka Sementara/*Preliminary Figures* \*\*) Angka Sangat Sementara/*Very Preliminary Figures*

Sumber/*Source*: BPS, berbagai sensus, survei dan sumber lain/*BPS-Statistics Indonesia, various census, survey, and other sources*

**Tabel**  
**Table** 12.3

**Distribusi Persentase Produk Domestik Regional Bruto Atas Dasar Harga Berlaku Menurut Lapangan Usaha di Kabupaten Purworejo, 2016–2020**  
**Percentage Distribution of Gross Regional Domestic Product at Current Market Prices by Industry in Purworejo Regency, 2016–2020**

Lapangan Usaha/Industry	2017	2018	2019	2020*	2021**
(1)	(2)	(3)	(4)	(5)	(6)
A Pertanian, Kehutanan, dan Perikanan/ <i>Agriculture, Forestry, and Fishing</i>	24.13	23.40	22.39	22.85	22.29
B Pertambangan dan Penggalian/ <i>Mining and Quarrying</i>	0.80	0.77	0.78	0.82	0.83
C Industri Pengolahan/ <i>Manufacturing</i>	18.68	18.88	18.98	19.55	19.79
D Pengadaan Listrik dan Gas/ <i>Electricity and Gas</i>	0.08	0.08	0.08	0.08	0.08
E Pengadaan Air; Pengelolaan Sampah, Limbah, dan Daur Ulang/ <i>Water Supply; Sewerage, Waste Management, and Remediation Activities</i>	0.06	0.06	0.06	0.06	0.06
F Konstruksi/ <i>Construction</i>	8.66	8.94	9.09	8.79	9.40
G Perdagangan Besar dan Eceran; Reparasi Mobil dan Sepeda Motor/ <i>Wholesale and Retail Trade; Repair of Motor Vehicles and Motorcycles</i>	12.49	12.47	12.61	12.21	12.55
H Transportasi dan Pergudangan/ <i>Transportation and Storage</i>	5.17	5.11	5.25	3.97	4.02
I Penyediaan Akomodasi dan Makan Minum/ <i>Accommodation and Food Service Activities</i>	2.10	2.10	2.14	2.07	2.10
J Informasi dan Komunikasi/ <i>Information and Communication</i>	5.05	5.23	5.46	6.26	6.30
K Jasa Keuangan dan Asuransi/ <i>Financial and Insurance Activities</i>	3.67	3.64	3.56	3.63	3.69



Lanjutan Tabel/*Continued Table* 12.3

Lapangan Usaha/ <i>Industry</i>		2017	2018	2019	2020*	2021**
(1)		(2)	(3)	(4)	(5)	(6)
L	Real Estat/ <i>Real Estate Activities</i>	2.02	2.02	2.01	2.02	1.98
M,N	Jasa Perusahaan/ <i>Business Activities</i>	0.30	0.31	0.33	0.31	0.31
O	Administrasi Pemerintahan, Pertahanan, dan Jaminan Sosial Wajib/ <i>Public Administration and Defence; Compulsory Social Security</i>	4.08	3.97	3.90	3.90	3.62
P	Jasa Pendidikan/ <i>Education</i>	8.78	8.99	9.26	9.33	8.98
Q	Jasa Kesehatan dan Kegiatan Sosial/ <i>Human Health and Social Work Activities</i>	1.64	1.67	1.70	1.90	1.82
R,S,T,U	Jasa Lainnya/ <i>Other Services Activities</i>	2.30	2.35	2.41	2.25	2.17
<b>Produk Domestik Regional Bruto/<i>Gross Regional Domestic Product</i></b>		100.00	100.00	100.00	100.00	100.00

Catatan/*Note*: \*) Angka Sementara/*Preliminary Figures* \*\*) Angka Sangat Sementara/*Very Preliminary Figures*

Sumber/*Source*: BPS, berbagai sensus, survei dan sumber lain/*BPS-Statistics Indonesia, various census, survey, and other sources*

**Tabel**  
**Table** 12.4

**Laju Pertumbuhan Produk Domestik Regional Bruto Atas Dasar Harga Konstan 2010 Menurut Lapangan Usaha di Kabupaten Purworejo (persen), 2016–2020**  
**Growth Rate of Gross Regional Domestic Product at 2010 Constant Market Prices by Industry in Purworejo Regency (percent), 2016–2020**

	Lapangan Usaha/ <i>Industry</i>	2017	2018	2019	2020*	2021**
	(1)	(2)	(3)	(4)	(5)	(6)
A	Pertanian, Kehutanan, dan Perikanan/ <i>Agriculture, Forestry, and Fishing</i>	1.07	1.74	0.85	-0.01	0.61
B	Pertambangan dan Penggalian/ <i>Mining and Quarrying</i>	2.40	2.09	6.72	2.55	5.64
C	Industri Pengolahan/ <i>Manufacturing</i>	5.15	5.75	6.10	0.57	3.68
D	Pengadaan Listrik dan Gas/ <i>Electricity and Gas</i>	5.13	5.22	5.21	1.75	4.59
E	Pengadaan Air; Pengelolaan Sampah, Limbah, dan Daur Ulang/ <i>Water Supply; Sewerage, Waste Management, and Remediation Activities</i>	5.83	4.89	4.16	2.26	5.30
F	Konstruksi/ <i>Construction</i>	7.78	6.56	5.70	-3.70	8.74
G	Perdagangan Besar dan Eceran; Reparasi Mobil dan Sepeda Motor/ <i>Wholesale and Retail Trade; Repair of Motor Vehicles and Motorcycles</i>	5.35	5.10	6.22	-4.36	6.56
H	Transportasi dan Pergudangan/ <i>Transportation and Storage</i>	4.46	5.55	7.96	-26.88	3.13
I	Penyediaan Akomodasi dan Makan Minum/ <i>Accommodation and Food Service Activities</i>	6.61	6.88	7.70	-4.84	5.02
J	Informasi dan Komunikasi/ <i>Information and Communication</i>	15.06	11.53	10.76	14.32	5.97

Lanjutan Tabel/Continued Table 12.4

	Lapangan Usaha/Industry	2017	2018	2019	2020*	2021**
	(1)	(2)	(3)	(4)	(5)	(6)
K	Jasa Keuangan dan Asuransi/ <i>Financial and Insurance Activities</i>	4.83	3.17	3.13	1.95	2.65
L	Real Estat/ <i>Real Estate Activities</i>	5.73	5.48	5.51	-0.29	2.36
M,N	Jasa Perusahaan/ <i>Business Activities</i>	8.54	9.39	9.62	-7.13	2.52
O	Administrasi Pemerintahan, Pertahanan, dan Jaminan Sosial Wajib/ <i>Public Administration and Defence; Compulsory Social Security</i>	2.53	3.60	3.69	-1.44	-1.47
P	Jasa Pendidikan/ <i>Education</i>	7.84	7.77	7.56	-0.20	0.10
Q	Jasa Kesehatan dan Kegiatan Sosial/ <i>Human Health and Social Work Activities</i>	8.67	8.54	6.93	8.46	0.21
R,S,T,U	Jasa Lainnya/ <i>Other Services Activities</i>	8.41	9.52	9.02	-7.89	0.74
	<b>Produk Domestik Regional Bruto/Gross Regional Domestic Product</b>	5.27	5.33	5.44	-1.61	3.38

Catatan/Note: \*) Angka Sementara/*Preliminary Figures* \*\*) Angka Sangat Sementara/*Very Preliminary Figures*

Sumber/Source: BPS, berbagai sensus, survei dan sumber lain/*BPS-Statistics Indonesia, various census, survey, and other sources*

**Tabel**  
**Table** 12.5

**Produk Domestik Regional Bruto Atas Dasar Harga Berlaku Menurut Jenis Pengeluaran di Kabupaten Purworejo (miliar rupiah), 2015–2019**  
**Gross Regional Domestic Product at Current Market Prices by Type of Expenditure in Purworejo Regency (billion rupiahs), 2015–2019**

Jenis Pengeluaran Type of Expenditure	2016	2017	2018	2019*	2020**
(1)	(2)	(3)	(4)	(5)	(6)
Pengeluaran Konsumsi Rumah Tangga <i>Household Consumption Expenditure</i>	11 815 487.41	12 674 170.79	13 603 939.80	14 615 036.63	14 602 694.18
Pengeluaran Konsumsi LNPRT <i>NPISH Consumption Expenditure</i>	288 221.29	308 667.16	335 039.37	379 793.18	378 993.46
Pengeluaran Konsumsi Pemerintah <i>Government Consumption Expenditure</i>	1 698 355.86	1 820 454.29	1 905 462.80	1 990 766.43	1 895 465.05
Pembentukan Modal Tetap Bruto <i>Gross Fixed Capital Formation</i>	3 923 784.16	4 287 999.42	478 359.03	5 201 119.15	4 864 594.49
Perubahan Inventori <i>Changes in Inventories</i>	<b>124 600.34</b>	<b>185 538.36</b>	<b>292 395.94</b>	<b>216 275.88</b>	<b>244 275.39</b>
Ekspor Barang dan Jasa/Net Exports <i>of Goods and Services</i>	<b>-2 836 576.71</b>	<b>-3 121 433.58</b>	<b>-3 515 689.51</b>	<b>-3 745 018.13</b>	<b>-3 348 893.32</b>
<b>Produk Domestik Regional Bruto/Gross Regional Domestic Product</b>	<b>15 013 872.35</b>	<b>16 155 396.44</b>	<b>17 407 507.43</b>	<b>18 657 973.14</b>	<b>18 637 129.25</b>

Catatan/Note: \*) Angka Sementara/Preliminary Figures \*\*) Angka Sangat Sementara/Very Preliminary Figures

Sumber/Source: BPS, berbagai sensus, survei dan sumber lain/BPS-Statistics Indonesia, various census, survey, and other sources

**Tabel**  
**Table** 12.6

**Produk Domestik Regional Bruto Atas Dasar Harga Konstan 2010 Menurut Jenis Pengeluaran di Kabupaten Purworejo (miliar rupiah), 2015–2019**  
**Gross Regional Domestic Product at 2010 Constant Market Prices by Type of Expenditure in Purworejo Regency (billion rupiahs), 2015–2019**

Jenis Pengeluaran Type of Expenditure	2016	2017	2018	2019*	2020**
(1)	(2)	(3)	(4)	(5)	(6)
Pengeluaran Konsumsi Rumah Tangga <i>Household Consumption Expenditure</i>	9 006 491.82	9 399 019.70	9 826 229.20	10 279 977.30	10 129 756.66
Pengeluaran Konsumsi LNPRT <i>NPISH Consumption Expenditure</i>	204 724.37	213 436.80	226 320.00	250 663.15	243 694.97
Pengeluaran Konsumsi Pemerintah <i>Government Consumption Expenditure</i>	1 178 543.80	1 212 279.04	1 244 570.62	1 294 641.00	1 238 229.85
Pembentukan Modal Tetap Bruto <i>Gross Fixed Capital Formation</i>	2 919 663.12	3 120 291.91	3 327 260.84	3 495 373.13	3 260 744.07
Perubahan Inventori <i>Changes in Inventories</i>	<b>67 437.66</b>	<b>87 243.42</b>	<b>78 776.56</b>	<b>77 749.36</b>	<b>141 749.36</b>
Ekspor Barang dan Jasa/ <i>Net Exports of Goods and Services</i>	<b>-1 955 308.55</b>	<b>-2 008 490.43</b>	<b>-2 038 181.17</b>	<b>-2 044 829.75</b>	<b>-1 881 683.30</b>
<b>Produk Domestik Regional Bruto/<i>Gross Regional Domestic Product</i></b>	<b>11 421 552.22</b>	<b>12 023 780.44</b>	<b>12 664 976.05</b>	<b>13 353 574.19</b>	<b>13 132 491.61</b>

Catatan/Note: \*) Angka Sementara/*Preliminary Figures* \*\*) Angka Sangat Sementara/*Very Preliminary Figures*

Sumber/Source: BPS, berbagai sensus, survei dan sumber lain/*BPS-Statistics Indonesia, various census, survey, and other sources*

# PERBANDINGAN ANTAR KABUPATEN/KOTA

*Comparison Between Municipal*

# 13

## PERBANDINGAN BEBERAPA KABUPATEN DI JAWA TENGAH

KATEGORI <i>Category</i>	PURWOREJO	KAB MAGELANG	WONOSOBO	KEBUMEN
IPM <i>Human Development Index</i>	<b>72,98</b>	<b>70,12</b>	<b>68,43</b>	<b>70,05</b>
Jumlah Penduduk <i>Total Population</i>	<b>773 588</b>	<b>1 305 512</b>	<b>886 613</b>	<b>1 361 913</b>
Pertumbuhan Ekonomi <i>Economic Growth</i>	<b>3,38%**</b>	<b>3,48%**</b>	<b>3,68%**</b>	<b>3,71%**</b>
Jumlah Penduduk Miskin <i>Number of Poor Population</i>	<b>88,8 RIBU/THOUSAND</b>	<b>154,91 RIBU/THOUSAND</b>	<b>139,67 RIBU/THOUSAND</b>	<b>154,91 RIBU/THOUSAND</b>
	<b>2021</b>	<b>2021</b>	<b>2021</b>	<b>2021</b>



**PENJELASAN TEKNIS**

1. Sumber data yang digunakan dalam bab ini berasal dari Badan Pusat Statistik Provinsi Jawa Tengah.
2. Indeks Pembangunan Manusia (IPM) menjelaskan bagaimana penduduk dapat mengakses hasil pembangunan dalam memperoleh pendapatan, kesehatan, pendidikan dan sebagainya. IPM diperkenalkan oleh UNDP pada tahun 1990 dan dipublikasikan secara berkala dalam laporan tahunan Human Development Report (HDR). IPM dibentuk oleh 3 (tiga) dimensi dasar: Umur panjang dan hidup sehat; pengetahuan; dan standar hidup layak.

**TECHNICAL NOTES**

1. *Source of data used in this chapter comes from the BPS-Statistics of Jawa Tengah Province.*
2. *The Human Development Index (HDI) explains how people can access development results in obtaining income, health, education and so forth. HDI was introduced by United Nations Development Programme (UNDP) in 1990 and published periodically in the annual report of the Human Development Report. HDI was formed by three basic dimensions: a long and healthy life; knowledge; and a decent standard of living.*



**Tabel 13.1** Jumlah Penduduk Menurut Kabupaten/Kota di Provinsi Jawa Tengah (ribu), 2017–2021  
**Table 13.1** Population by Regency/Municipality in Jawa Tengah Province (thousand), 2017–2021

Kabupaten/Kota Regency/Municipality	2017	2018	2019	2020	2021
(1)	(2)	(3)	(4)	(5)	(6)
<b>Kabupaten/Regency</b>					
1. Cilacap	1 706 458	1 712 871	1 718 824	1 944 857	1 963 824
2. Banyumas	1 660 177	1 672 817	1 685 078	1 776 918	1 789 630
3. Purbalingga	913 682	921 639	929 403	998 561	1 007 794
4. Banjarnegara	910 092	914 523	918 715	1 017 767	1 026 866
5. Kebumen	1 188 212	1 190 280	1 192 013	1 350 438	1 361 913
6. Purworejo	712 504	713 761	714 816	769 880	773 588
7. Wonosobo	781 792	784 353	786 703	879 124	886 613
8. Magelang	1 264 852	1 274 881	1 284 627	1 299 859	1 305 512
9. Boyolali	971 707	976 026	980 086	1 062 713	1 070 247
10. Klaten	1 163 844	1 166 748	1 169 330	1 260 506	1 267 272
11. Sukoharjo	875 655	881 673	887 484	907 587	911 603
12. Wonogiri	951 591	953 250	954 646	1 043 177	1 049 292
13. Karanganyar	869 220	875 946	882 473	931 963	938 808
14. Sragen	882 453	884 448	886 196	976 951	983 641
15. Grobogan	1 361 210	1 366 498	1 371 423	1 453 526	1 460 873
16. Blora	856 396	858 795	860 957	884 333	886 147
17. Rembang	627 139	631 293	635 294	645 333	647 766
18. Pati	1 242 879	1 248 286	1 253 363	1 324 188	1 330 983
19. Kudus	849 006	858 153	867 154	849 184	852 443
20. Jepara	1 219 784	1 236 006	1 252 090	1 184 947	1 188 510
21. Demak	1 137 455	1 147 557	1 157 421	1 203 956	1 212 377
22. Semarang	1 024 706	1 036 929	1 049 002	1 053 094	1 059 844
23. Temanggung	756 973	762 776	768 405	790 174	794 403
24. Kendal	954 100	960 322	966 313	1 018 505	1 025 020
25. Batang	753 914	759 529	764 970	801 718	807 005
26. Pekalongan	883 468	888 491	893 290	968 821	976 504
27. Pemalang	1 292 357	1 294 639	1 296 559	1 471 489	1 484 209
28. Tegal	1 428 884	1 431 375	1 433 464	1 596 996	1 608 611
29. Brebes	1 790 389	1 795 513	1 800 142	1 978 759	1 992 685
<b>Kota/Municipality</b>					
1. Magelang	121 154	121 372	121 555	121 526	121 610
2. Surakarta	514 542	515 865	517 045	522 364	522 728
3. Salatiga	188 486	190 872	193 231	192 322	193 525
4. Semarang	1 753 092	1 779 757	1 806 319	1 653 524	1 656 564
5. Pekalongan	300 897	303 235	305 505	307 150	308 310
6. Tegal	247 314	248 008	248 635	273 825	275 781
<b>Jawa Tengah</b>	<b>34 156 384</b>	<b>34 358 487</b>	<b>34 552 531</b>	<b>36 516 035</b>	<b>36 742 501</b>

Catatan: 1) Proyeksi Penduduk Hasil SUPAS 2015/BPS-Statistics Indonesia, 2010 Population Census and Indonesia Population Projection 2010–2035

2) Sensus Penduduk 2020

3) Proyeksi Penduduk Interim 2020–2023/ Population Projection 2010–2025

Sumber/Source: BPS/ BPS-Statistics Indonesia

**Tabel**  
**Table** 13.2**Laju Pertumbuhan Produk Domestik Regional Bruto Atas Dasar Harga Konstan 2010 Menurut Kabupaten/Kota di Provinsi Jawa Tengah (persen), 2017–2021**  
**Rate of Growth of Gross Regional Domestic Products at Constant 2010 Prices by Regency/Municipality in Jawa Tengah Province (percent), 2017–2021**

Kabupaten/Kota Regency/Municipality	2017	2018	2019	2020*	2021**
(1)	(2)	(3)	(4)	(5)	(6)
<b>Kabupaten/Regency</b>					
1. Cilacap	2.58	2.99	2.27	- 10.28	2.15
2. Banyumas	6.34	6.45	6.32	- 1.65	4.00
3. Purbalingga	5.37	5.42	5.64	- 1.18	3.19
4. Banjarnegara	5.65	5.67	5.60	- 1.32	3.26
5. Kebumen	5.15	5.53	5.52	- 1.45	3.71
6. Purworejo	5.27	5.33	5.44	- 1.61	3.38
7. Wonosobo	4.14	5.06	5.57	- 1.64	3.68
8. Magelang	5.50	5.28	5.30	- 1.67	3.48
9. Boyolali	5.80	5.72	5.96	- 1.20	4.63
10. Klaten	5.34	5.47	5.48	- 1.17	3.82
11. Sukoharjo	5.76	5.79	5.92	- 1.70	3.82
12. Wonogiri	5.32	5.41	5.14	- 1.41	3.35
13. Karanganyar	5.77	5.98	5.76	- 1.87	3.57
14. Sragen	5.97	5.75	5.90	- 1.81	3.75
15. Grobogan	5.85	5.83	5.37	- 1.57	3.78
16. Blora	5.98	4.38	4.05	- 4.56	3.68
17. Rembang	6.98	5.89	5.20	- 1.49	3.85
18. Pati	5.67	5.71	5.81	- 1.16	3.38
19. Kudus	3.21	3.24	3.09	- 3.11	- 1.98
20. Jepara	5.39	5.85	6.02	- 1.92	4.63
21. Demak	5.82	5.40	5.36	- 0.23	2.62
22. Semarang	5.65	5.67	5.39	- 2.67	3.63
23. Temanggung	5.03	5.13	5.05	- 2.13	3.34
24. Kendal	5.78	5.77	5.71	- 1.51	3.89
25. Batang	5.55	5.72	5.39	- 1.29	4.88
26. Pekalongan	5.44	5.76	5.35	- 1.89	3.54
27. Pemalang	5.61	5.69	5.80	- 0.61	4.19
28. Tegal	5.38	5.51	5.56	- 1.48	3.72
29. Brebes	5.65	5.26	5.76	- 0.47	2.33
<b>Kota/Municipality</b>					
1. Magelang	5.42	5.46	5.41	- 2.45	3.20
2. Surakarta	5.70	5.75	5.78	- 1.76	4.01
3. Salatiga	5.58	5.84	5.90	- 1.68	3.33
4. Semarang	6.70	6.48	6.81	- 1.85	5.16
5. Pekalongan	5.32	5.69	5.50	- 1.87	3.59
6. Tegal	5.95	5.87	5.77	- 2.29	3.12

Catatan/Notes:

\* Angka Sementara/ Preliminary Figures

\*\* Angka Sangat Sementara/ Very Preliminary Figures

Sumber/Source: BPS Provinsi Jawa Tengah / BPS-Statistics of Jawa Tengah Province

**Tabel** 13.3  
**Table**

**Jumlah Penduduk Miskin Menurut Kabupaten/Kota di Provinsi Jawa Tengah (ribu), 2017–2021**  
**Number of Poor Population by Regency/Municipality in Jawa Tengah Province (thousand), 2017–2021**

Kabupaten/Kota Regency/Municipality	2017	2018	2019	2020	2021
(1)	(2)	(3)	(4)	(5)	(6)
<b>Kabupaten/Regency</b>					
1. Cilacap	238,30	193,18	185,18	198,60	201,71
2. Banyumas	283,20	226,23	211,65	225,84	232,91
3. Purbalingga	171,90	144,16	140,07	149,48	153,08
4. Banjarnegara	156,80	141,72	136,10	144,95	150,19
5. Kebumen	233,40	208,66	201,34	211,09	212,92
6. Purworejo	98,60	83,55	82,17	84,79	88,80
7. Wonosobo	159,20	138,32	131,35	137,64	139,67
8. Magelang	157,20	143,44	137,45	146,34	154,91
9. Boyolali	116,40	98,23	93,75	100,59	104,82
10. Klaten	165,00	151,73	144,14	151,83	158,23
11. Sukoharjo	76,70	65,43	63,55	68,89	73,84
12. Wonogiri	123,00	102,84	98,28	104,37	110,46
13. Karanganyar	106,80	87,79	84,46	91,72	95,41
14. Sragen	124,00	116,37	113,83	119,38	122,91
15. Grobogan	181,00	168,70	161,92	172,26	175,72
16. Blora	111,90	102,50	97,86	103,73	107,05
17. Rembang	115,20	97,44	95,26	100,08	101,40
18. Pati	141,70	123,94	118,98	127,37	128,74
19. Kudus	64,40	59,99	58,00	64,24	67,06
20. Jepara	99,00	86,54	83,47	91,14	95,22
21. Demak	152,60	144,12	137,60	146,87	151,74
22. Semarang	79,70	75,67	73,90	79,88	83,61
23. Temanggung	86,80	75,39	72,57	77,33	79,09
24. Kendal	106,10	94,70	91,20	97,49	100,00
25. Batang	81,50	66,08	64,07	70,57	74,91
26. Pekalongan	111,60	89,54	87,01	91,86	95,26
27. Pemalang	225,00	208,34	200,67	209,03	215,08
28. Tegal	141,80	114,06	109,94	117,50	123,52
29. Brebes	343,50	309,17	293,18	308,78	314,95
<b>Kota/Municipality</b>					
1. Magelang	10,60	9,59	9,10	9,27	9,44
2. Surakarta	54,90	46,99	45,18	47,03	48,78
3. Salatiga	9,60	9,24	9,21	9,69	10,14
4. Semarang	80,90	73,65	71,97	79,58	84,45
5. Pekalongan	22,50	20,52	20,21	22,16	23,49
6. Tegal	20,10	19,44	18,64	19,55	20,27
<b>Jawa Tengah</b>	<b>4 450,70</b>	<b>3 897,20</b>	<b>3 743,23</b>	<b>3 980,90</b>	<b>4 109,75</b>

Sumber/Source: BPS-Survei Sosial Ekonomi Nasional/BPS-National Socio Economic Survey

**Tabel**  
**Table** 13.4

**Indeks Pembangunan Manusia Menurut Kabupaten/Kota  
di Provinsi Jawa Tengah, 2017–2021**  
*Human Development Index by Regency/Municipality in  
Jawa Tengah Province, 2017–2021*

Kabupaten/Kota Regency/Municipality	2017	2018	2019	2020	2021
(1)	(2)	(3)	(4)	(5)	(6)
<b>Kabupaten/Regency</b>					
1. Cilacap	68,90	69,56	69,98	69,95	70,42
2. Banyumas	70,75	71,30	71,96	71,98	72,44
3. Purbalingga	67,72	68,41	68,99	68,97	69,15
4. Banjarnegara	65,86	66,54	67,34	67,45	67,86
5. Kebumen	68,29	68,80	69,60	69,81	70,05
6. Purworejo	71,31	71,87	72,50	72,68	72,98
7. Wonosobo	66,89	67,81	68,27	68,22	68,43
8. Magelang	68,39	69,11	69,87	69,87	70,12
9. Boyolali	72,64	73,22	73,80	74,25	74,40
10. Klaten	74,25	74,79	75,29	75,56	76,12
11. Sukoharjo	75,56	76,07	76,84	76,98	77,13
12. Wonogiri	68,66	69,37	69,98	70,25	70,49
13. Karanganyar	75,22	75,54	75,89	75,86	75,99
14. Sragen	72,40	72,96	73,43	73,95	74,08
15. Grobogan	68,87	69,32	69,86	69,87	70,41
16. Bora	67,52	67,95	68,65	68,84	69,37
17. Rembang	68,95	69,46	70,15	70,02	70,43
18. Pati	70,12	70,71	71,35	71,77	72,28
19. Kudus	73,84	74,58	74,94	75,00	75,16
20. Jepara	70,79	71,38	71,88	71,99	72,36
21. Demak	70,41	71,26	71,87	72,22	72,57
22. Semarang	73,20	73,61	74,14	74,10	74,24
23. Temanggung	68,34	68,83	69,56	69,57	69,88
24. Kendal	70,62	71,28	71,97	72,29	72,50
25. Batang	67,35	67,86	68,42	68,65	68,92
26. Pekalongan	68,4	68,97	69,71	69,63	70,11
27. Pemalang	65,04	65,67	66,32	66,32	66,56
28. Tegal	66,44	67,33	68,24	68,39	68,79
29. Brebes	64,86	65,68	66,12	66,11	66,32
<b>Kota/Municipality</b>					
1. Magelang	77,84	78,31	78,80	78,99	79,43
2. Surakarta	80,85	81,46	81,86	82,21	82,62
3. Salatiga	81,68	82,41	83,12	83,14	83,60
4. Semarang	82,01	82,72	83,19	83,05	83,55
5. Pekalongan	73,77	74,24	74,77	74,98	75,40
6. Tegal	73,95	74,44	74,93	75,07	75,52
<b>Jawa Tengah</b>	<b>70,52</b>	<b>71,12</b>	<b>71,73</b>	<b>71,87</b>	<b>72,16</b>

Sumber/Source: BPS, Seri Publikasi Indeks Pembangunan Manusia/BPS Statistics Indonesia, Series of Publication of Human Development Index

**Tabel** 13.5  
**Table**

**Persentase Penduduk Miskin Menurut Kabupaten/Kota di Provinsi Jawa Tengah, 2016-2020**  
**Percentage of Poor People by Regency/Municipality in Jawa Tengah Province, 2016-2020**

Kabupaten/Kota Regency/Municipality	2017	2018	2019	2020	2021
(1)	(2)	(3)	(4)	(5)	(6)
<b>Kabupaten/Regency</b>					
1. Cilacap	13,94	11,25	10,73	11,46	11,67
2. Banyumas	17,05	13,50	12,53	13,26	13,66
3. Purbalingga	18,80	15,62	15,03	15,90	16,24
4. Banjarnegara	17,21	15,46	14,76	15,64	16,23
5. Kebumen	19,60	17,47	16,82	17,59	17,83
6. Purworejo	13,81	11,67	11,45	11,78	12,40
7. Wonosobo	20,32	17,58	16,63	17,36	17,67
8. Magelang	12,42	11,23	10,67	11,27	11,91
9. Boyolali	11,96	10,04	9,53	10,18	10,62
10. Klaten	14,15	12,96	12,28	12,89	13,49
11. Sukoharjo	8,75	7,41	7,14	7,68	8,23
12. Wonogiri	12,90	10,75	10,25	10,86	11,55
13. Karanganyar	12,28	10,01	9,55	10,28	10,68
14. Sragen	14,02	13,12	12,79	13,38	13,83
15. Grobogan	13,27	12,31	11,77	12,46	12,74
16. Bora	13,04	11,90	11,32	11,96	12,39
17. Rembang	18,35	15,41	14,95	15,60	15,80
18. Pati	11,38	9,90	9,46	10,08	10,21
19. Kudus	7,59	6,98	6,68	7,31	7,60
20. Jepara	8,12	7,00	6,66	7,17	7,44
21. Demak	13,41	12,54	11,86	12,54	12,92
22. Semarang	7,78	7,29	7,04	7,51	7,82
23. Temanggung	11,46	9,87	9,42	9,96	10,17
24. Kendal	11,10	9,84	9,41	9,99	10,24
25. Batang	10,80	8,69	8,35	9,13	9,68
26. Pekalongan	12,61	10,06	9,71	10,19	10,57
27. Pemalang	17,37	16,04	15,41	16,02	16,56
28. Tegal	9,90	7,94	7,64	8,14	8,60
29. Brebes	19,14	17,17	16,22	17,03	17,43
<b>Kota/Municipality</b>					
1. Magelang	8,75	7,87	7,46	7,58	7,75
2. Surakarta	10,65	9,08	8,70	9,03	9,40
3. Salatiga	5,07	4,84	4,76	4,94	5,14
4. Semarang	4,62	4,14	3,98	4,34	4,56
5. Pekalongan	7,47	6,75	6,60	7,17	7,59
6. Tegal	8,11	7,81	7,47	7,80	8,12
<b>Jawa Tengah</b>	<b>13,01</b>	<b>11,32</b>	<b>10,80</b>	<b>11,41</b>	<b>11,79</b>

Sumber/Source: Survei Sosial Ekonomi Nasional/National Socio Economic Survey

**Tabel**  
**Table** 13.6

**Tingkat Pengangguran Terbuka dan Tingkat Partisipasi Angkatan Kerja (TPAK) Menurut Kabupaten/Kota di Provinsi Jawa Tengah, 2019-2021<sup>\*)</sup>**  
**Unemployment Rate (UR) and Labour Force Participation Rate (LFPR) by Regency/Municipality in Jawa Tengah Province, 2019-2021<sup>\*)</sup>**

Kabupaten/Kota Regency/Municipality	TPT/ UR			TPAK/ LFPR		
	2019	2020	2021	2019	2020	2021
(1)	(2)	(3)	(4)	(5)	(6)	(6)
<b>Kabupaten/Regency</b>						
1. Cilacap	7,24	9,10	9,97	65,34	67,79	62,91
2. Banyumas	4,17	6,00	6,05	67,34	66,66	65,07
3. Purbalingga	4,73	6,10	6,05	68,14	69,89	69,52
4. Banjarnegara	4,44	5,86	5,86	70,09	69,69	69,76
5. Kebumen	4,69	6,07	6,03	68,72	69,63	67,76
6. Purworejo	2,91	4,04	3,59	66,81	70,05	73,29
7. Wonosobo	3,43	5,37	5,26	72,07	71,26	70,77
8. Magelang	3,07	4,27	5,03	74,73	76,60	75,78
9. Boyolali	3,09	5,28	5,09	72,70	75,11	75,79
10. Klaten	3,54	5,46	5,48	69,10	68,33	66,89
11. Sukoharjo	3,39	6,93	3,32	68,50	68,74	68,78
12. Wonogiri	2,55	4,27	2,43	69,86	74,69	73,09
13. Karanganyar	3,12	5,96	5,89	70,19	73,55	73,15
14. Sragen	3,32	4,75	4,76	67,71	68,44	71,74
15. Grobogan	3,54	4,50	4,38	69,25	69,77	72,88
16. Blora	3,82	4,89	3,81	68,54	71,90	70,54
17. Rembang	3,60	4,83	3,67	66,26	65,17	70,67
18. Pati	3,64	4,74	4,60	66,08	63,85	68,99
19. Kudus	3,80	5,53	3,77	72,05	74,50	74,77
20. Jepara	2,92	6,70	4,23	68,43	69,92	69,55
21. Demak	5,42	7,31	5,28	67,72	69,79	66,23
22. Semarang	2,54	4,57	5,02	74,69	75,07	74,10
23. Temanggung	2,98	3,85	2,62	76,23	58,73	74,01
24. Kendal	6,26	7,56	7,55	67,91	70,50	69,93
25. Batang	4,11	6,92	6,59	68,75	69,78	71,40
26. Pekalongan	4,35	6,97	4,28	71,15	71,23	71,46
27. Pemalang	6,45	7,64	6,71	66,27	65,57	65,90
28. Tegal	8,12	9,82	9,97	66,50	66,52	66,24
29. Brebes	7,39	9,83	9,78	66,08	66,65	63,97
<b>Kota/Municipality</b>						
1. Magelang	4,37	8,59	8,73	64,95	67,61	67,07
2. Surakarta	4,16	7,92	7,85	69,27	68,84	66,89
3. Salatiga	4,33	7,44	7,26	66,96	70,23	70,36
4. Semarang	4,50	9,57	9,54	66,87	69,89	69,41
5. Pekalongan	5,80	7,02	6,89	72,46	66,45	75,77
6. Tegal	8,08	8,40	8,25	69,61	64,57	68,25
<b>Jawa Tengah</b>	<b>4,44</b>	<b>6,48</b>	<b>5,95</b>	<b>68,85</b>	<b>69,43</b>	<b>69,58</b>

Sumber/Source: Survei Sosial Ekonomi Nasional/National Socio Economic Survey

Keterangan: \*)Penghitungan dengan menggunakan penimbang hasil proyeksi SUPAS 2015

**Tabel** 13.7  
**Table**

**Tingkat Pengangguran Terbuka dan Tingkat Partisipasi Angkatan Kerja (TPAK) Menurut Kabupaten/Kota di Provinsi Jawa Tengah, 2021**  
**Unemployment Rate (UR) and Labour Force Participation Rate (LFPR) by Regency/Municipality in Jawa Tengah Province, 2021**

Kabupaten/Kota Regency/Municipality	Angkatan Kerja/Economically Active			Bukan Angkatan Kerja Economically Inactive
	Bekerja Working	Pengang- guran Terbuka Unemployment	Jumlah Total"	
(1)	(2)	(3)	(4)	(5)
<b>Kabupaten/Regency</b>				
1. Cilacap	747 329	82 714	830 043	489 453
2. Banyumas	813 592	52 390	865 982	464 824
3. Purbalingga	473 232	30 450	503 682	220 788
4. Banjarnegara	470 460	29 281	499 741	216 580
5. Kebumen	582 719	37 408	620 127	295 046
6. Purworejo	400 401	14 898	415 299	151 326
7. Wonosobo	405 526	22 527	428 053	176 795
8. Magelang	735 613	38 976	774 589	247 550
9. Boyolali	559 932	30 009	589 941	188 452
10. Klaten	596 661	34 584	631 245	312 419
11. Sukoharjo	476 867	16 391	493 258	223 913
12. Wonogiri	559 093	13 932	573 025	210 968
13. Karanganyar	487 270	30 517	517 787	190 074
14. Sragen	483 592	24 160	507 752	200 000
15. Grobogan	748 718	34 317	783 035	291 322
16. Blora	467 018	18 507	485 525	202 796
17. Rembang	348 727	13 293	362 020	150 279
18. Pati	662 492	31 935	694 427	312 069
19. Kudus	501 443	19 651	521 094	175 796
20. Jepara	658 208	29 076	687 284	300 954
21. Demak	563 708	31 403	595 111	303 462
22. Semarang	598 413	31 627	630 040	220 207
23. Temanggung	443 009	11 918	454 927	159 746
24. Kendal	493 732	40 298	534 030	229 664
25. Batang	402 320	28 370	430 690	172 496
26. Pekalongan	465 460	20 788	486 248	194 187
27. Pemalang	601 815	43 288	645 103	333 805
28. Tegal	644 499	71 346	715 845	364 829
29. Brebes	793 289	85 969	879 258	495 258
<b>Kota/Municipality</b>				
1. Magelang	60 317	5 769	66 086	32 444
2. Surakarta	260 025	22 153	282 178	139 659
3. Salatiga	103 979	8 145	112 124	47 233
4. Semarang	936 076	98 718	1 034 794	455 948
5. Pekalongan	168 725	12 485	181 210	57 961
6. Tegal	121 510	10 930	132 440	61 618
<b>Jawa Tengah</b>	<b>17 835 770</b>	<b>1 128 223</b>	<b>18 963 993</b>	<b>8 289 921</b>

Sumber/SOURCE: Survei Angkatan Kerja Nasional Agustus/ August National Labor Force Survey

Keterangan: Penghitungan dengan menggunakan penimbang hasil proyeksi SUPAS 2015

**DATA**  
**MENCERDASKAN BANGSA**  
*Enlighten The Nation*



BADAN PUSAT STATISTIK  
KABUPATEN PURWOREJO  
BPS - Statistics of Purworejo Regency  
Jl. Pangeran Joyo Kusumo, Banyuurip, Purworejo 54171. Telepon (0275) 321218  
Homepage: <https://purworejokab.bps.go.id>, Email : [bps3305@bps.go.id](mailto:bps3305@bps.go.id)

