

# KABUPATEN BANJARNEGARA DALAM ANGKA

BANJARNEGARA REGENCY  
IN FIGURES

# 2022

SI 2023

banjarne-gara.go.id



Curug Ponoroban  
Lokasi: Desa Sarwodadi, Kec. Pejowaran



**BADAN PUSAT STATISTIK  
KABUPATEN BANJARNEGARA**  
BPS Statistics Regency of Banjarnegara

# KABUPATEN BANJARNEGARA DALAM ANGKA

*BANJARNEGARA REGENCY  
IN FIGURES*

# 2022

<https://banjarnearakab.bps.go.id>



**KABUPATEN BANJARNEGARA DALAM ANGKA**  
***Banjarnegara Regency in Figures***  
**2022**

ISSN: 0215-5303.

No. Publikasi/*Publication Number*: 33040.2201

Katalog /*Catalog*: 1102001.3304

ISSN: 0215-5303

Ukuran Buku/*Book Size*: 14,8 cm x 21 cm

Jumlah Halaman/*Number of Pages* : lxxviii + 450 hal/*pages*

Desain Kover/*Cover Design*:

Fungsi Integrasi Pengolahan dan Diseminasi Statistik

*Function of Integration Processing and Statistics Dissemination*

Ilustrasi Kover/*Cover Illustration*:

Curug Panaraban, Sarwodadi, Pejawaran

Sumber Gambar Kover/*Cover Image Source*:

Dokumentasi Diskominfo Kabupaten Banjarnegara

*Diskominfo Documentation of Banjarnegara Regency*

Diterbitkan oleh/*Published by*:

©BPS Kabupaten Banjarnegara/*BPS-Statistics of Banjarnegara Regency*

Dicetak oleh/*Printed by*:

Perusda Percetakan Banjarnegara/*Regional Company Offset of Banjarnegara*

Dilarang mengumumkan, mendistribusikan, mengomunikasikan, dan/atau menggandakan sebagian atau seluruh isi buku ini untuk tujuan komersil tanpa izin tertulis dari Badan Pusat Statistik.

*Prohibited to announce, distribute, communicate, and/or copy part or all of this book for commercial purpose without permission from BPS-Statistics Indonesia.*

## **TIM PENYUSUN/TEAM MEMBERS**

### **Pengarah/Director**

Ratna Setyowati S.Si, MT, MA

### **Penanggung Jawab/Persons in Charge**

Ratna Setyowati S.Si, MT, MA

### **Penyunting/Editors**

Agus Priyono, SST

Adhi Pradhana SST, M.Ec.Dev.

### **Pengolah Data dan Penulis Naskah/Data Processing and Authors**

Wedha Santi Kusmastuti, SST

Adhi Pradhana SST, M.Ec.Dev.

Hendro Sukendro S.Si

Eko Prasetyo Nugroho

Sustrianto SE

### **Penata Letak/Layout Designers**

TIM BPS Kabupaten Banjarnegara

<https://banjarnegarakab.bps.go.id>

## KONTRIBUTOR DATA/DATA CONTRIBUTOR

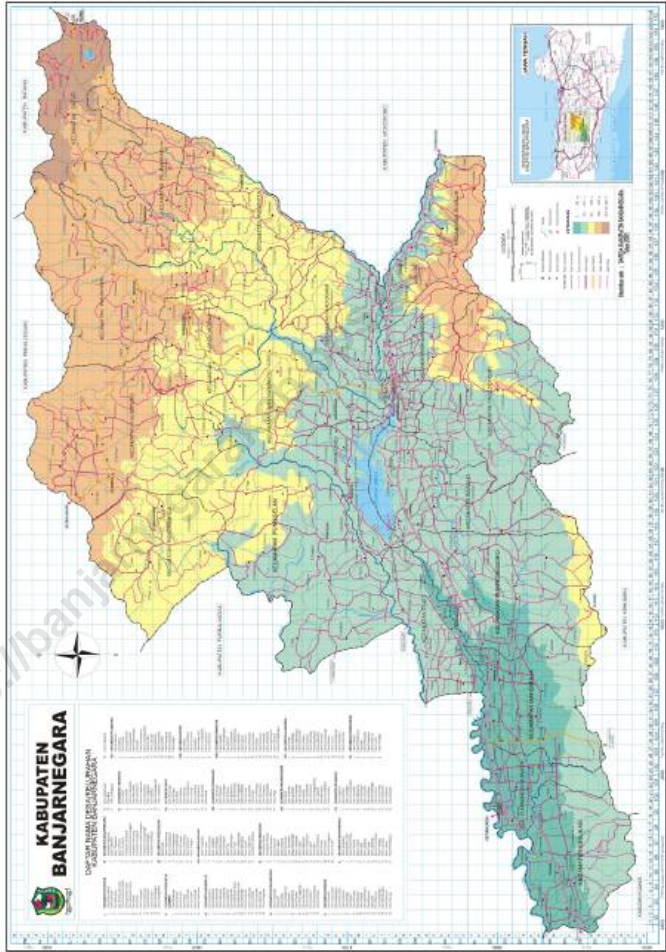
- 1 Polres Banjarnegara
- 2 Kejaksaan Negeri Banjarnegara
- 3 Pengadilan Negeri Banjarnegara
- 4 Pengadilan Agama
- 5 Sekretaris DPRD
- 6 Badan Pengelolaan Pendapatan, Keuangan dan Aset Daerah (BPPKAD)
- 7 Badan Perencanaan, Penelitian dan Pengembangan (Baperlitbang)
- 8 Badan Kepegawaian Daerah (BKD)
- 9 Dinas Sosial P3A
- 10 Dinas Pertanian, Pertanian dan Ketahanan Pangan
- 11 Dinas Pendidikan Kepemudaan dan Olahraga
- 12 Dinas Kesehatan
- 13 Dinas Perhubungan
- 14 Dinas Kependudukan dan Pencatatan Sipil
- 15 Dinas Pariwisata dan Kebudayaan
- 16 Dinas Pekerjaan Umum dan Penataan Ruang
- 17 Dinas Perindustrian, Perdagangan, Koperasi, Usaha Kecil dan Menengah
- 18 Dinas Kearsipan dan Perpustakaan
- 19 Dinas Tenaga Kerja Penanaman Modal dan Pelayanan Terpadu Satu Pintu
- 20 Dinas Perumahan Kawasan Pemukiman dan Lingkungan Hidup
- 21 Dinas Komunikasi dan Informatika
- 22 Dinas Pemberdayaan Masyarakat dan Desa Pengendalian Penduduk dan Keluarga Berencana
- 23 Badan Kesatuan Bangsa dan Politik

## KONTRIBUTOR DATA/DATA CONTRIBUTOR

- 24 Satuan Polisi Pamong Praja
- 25 Badan Penanggulangan Bencana Daerah
- 26 RSUD Hj Anna Lasmanah Banjarnegara
- 27 Kantor Kemenag Banjarnegara
- 28 Rutan Banjarnegara
- 29 BPN Kabupaten Banjarnegara
- 30 UPPD/Samsat Banjarnegara
- 31 Stasiun BMKG Kalilunjar Banjarnegara
- 32 RSI Banjarnegara
- 33 RS PKU Muhammadiyah Banjarnegara
- 34 RS Emanuel Banjarnegara
- 35 PDAM Kabupaten Banjarnegara
- 36 Kantor Perhutani Banjarnegara
- 37 Kantor Perhutani Karangkoobar
- 38 Kantor BLKP Klampok Banjarnegara
- 39 PT Pos Indonesia
- 40 PT PLN Banjarnegara



# PETA WILAYAH KABUPATEN BANJARNEGARA MAP OF BANJARNEGARA REGENCY







**PLH BUPATI KABUPATEN BANJARNEGARA**  
**REGENT OF BANJARNEGARA REGENCY, PLH**



**H. SYAMSUDIN, S.Pd., M.Pd**  
**PLH BUPATI**



**KEPALA BPS KABUPATEN BANJARNEGARA  
CHIEF STATISTICIAN OF BANJARNEGARA REGENCY**



**RATNA SETYOWATI, S.SI, MT, MA**





## KATA PENGANTAR

Kabupaten Banjarnegara Dalam Angka 2022 merupakan publikasi yang diterbitkan setiap tahun oleh BPS Kabupaten Banjarnegara. Disadari bahwa publikasi ini belum sepenuhnya memenuhi harapan pihak pemakai data khususnya para perencana, namun diharapkan dapat membantu melengkapi penyusunan rencana pembangunan di Kabupaten Banjarnegara.

Publikasi ini dapat terwujud berkat kerja sama dan bantuan dari berbagai pihak baik instansi pemerintah maupun swasta. Kepada semua pihak yang telah memberikan bantuan disampaikan penghargaan dan terima kasih yang sebesar-besarnya.

Walaupun publikasi ini telah disiapkan sebaik-baiknya, namun disadari masih ada kekurangan dan kesalahan yang terjadi. Untuk perbaikan publikasi ini, tanggapan dan saran yang bersifat konstruktif dari para pemakai sangat diharapkan.

Banjarnegara, Februari 2022

Kepala BPS  
Kabupaten Banjarnegara

**Ratna Setyowati, S.Si, MT, MA**





## PREFACE

*Banjarnegara Regency in Figures 2022 is the publication release every year written by BPS Regency of Banjarnegara. Honestly, this publication has not perfect yet and has not filled the user's hope, especially for the planners yet, but hopefully it can help to equip compilation of development planning in this new regency.*

*This comprehensive publication has been made possible with the assistance and contribution from several governmental institutions and private organizations. To all parties who have been involved in the preparation of this publication, I would like to express my sincerest appreciation and gratitude.*

*Comments and constructive suggestions for the improvement of this publication are always welcome.*

*Banjarnegara, February 2022  
Chief Statistician of  
Banjarnegara Regency*

**Ratna Setyowati, S.Si, MT, MA**

## DAFTAR ISI / CONTENTS

	Halaman <i>Page</i>
Kata Pengantar/ <i>Preface</i> .....	xiii
Daftar Isi/ <i>Contents</i> .....	xv
Daftar Tabel/ <i>List of Tables</i> .....	xvii
Daftar Gambar/ <i>List of Figures</i> .....	xlvii
Daftar Singkatan/ <i>List of Abbreviations</i> .....	lii
Statistik Kunci/ <i>Key Statistics</i> .....	liii
1. Geografi dan Iklim/ <i>Geography and Climate</i> .....	1
2. Pemerintahan/ <i>Government</i> .....	23
3. Penduduk dan Ketenagakerjaan/ <i>Population and Employment</i> .....	65
4. Sosial dan Kesejahteraan Rakyat/ <i>Social and Welfare</i> .....	99
5. Pertanian, Kehutanan, Peternakan, dan Perikanan/ <i>Agriculture, Forestry, Livestock, and Fishery</i> .....	225
6. Industri, Pertambangan, dan Energi/ <i>Industry, Mining, and Energy</i> .....	315
7. Pariwisata/ <i>Tourism</i> .....	327
8. Transportasi dan Komunikasi/ <i>Transportation and Communication</i> .....	355
9. Perbankan, Koperasi, dan Harga-harga/ <i>Banking, Cooperative, dan Prices</i> .....	381
10. Pengeluaran Penduduk/ <i>Population Expenditure</i> .....	391
11. Perdagangan/ <i>Trade</i> .....	401
12. Sistem Neraca Regional/ <i>System of Regional Accounts</i> .....	409
13. Perbandingan Antar Kabupaten/Kota/ <i>Regency/Municipal Comparison</i> .....	435



## DAFTAR TABEL/LIST OF TABLES

Halaman  
Page

<b>1.</b>	<b>GEOGRAFI DAN IKLIM/GEOGRAPHY AND CLIMATE</b>	
<b>1.1</b>	<b>KEADAAN GEOGRAFI</b>	
	<b>GEOGRAPHY CONDITION</b>	
1.1.1	Luas Daerah Menurut Kecamatan di Kabupaten Banjarnegara, 2021 <i>Total Area by Subdistrict in Banjarnegara Regency, 2021</i> .....	8
1.1.2	Tinggi Wilayah dan Jarak ke Ibukota Kabupaten Menurut Kecamatan di Kabupaten Banjarnegara, 2021 <i>Altitude and Distance to the Capital of Regency by Subdistrict in Banjarnegara Regency, 2021</i> .....	10
1.1.3	Luas Penggunaan Lahan di Kabupaten Banjarnegara, 2017-2021 <i>Land Used Area in Banjarnegara Regency, 2017-2021</i> .....	11
1.1.4	Jarak Antar Ibukota Kecamatan di Kabupaten Banjarnegara (Km), 2021 <i>Distance Between Capital of Subdistrict in Banjarnegara Regency (Km), 2021</i> .....	12
1.1.5	Nama Gunung dan Ketinggiannya di Kabupaten Banjarnegara, 2021 <i>Name of Mountain and its Altitude in Banjarnegara Regency, 2021</i> .....	13
1.1.6	Nama sungai yang panjangnya lebih dari 8 Kilometer di Kabupaten Banjarnegara, 2021 <i>Name of River which Length more than 10 Kilometers in Banjarnegara Regency, 2021</i>	14
1.1.7	Panjang Saluran Irigasi Dirinci Menurut Jenis Saluran dan Kecamatan di Kabupaten Banjarnegara (meter), 2021 <i>Length of Channel Irrigation by Channel Type and Subdistrict in Banjarnegara Regency (meters), 2021</i> .....	15
1.1.8	Banyaknya Sertifikat Atas Tanah Yang Dapat Diselesaikan BPN Dirinci Per Bulan, 2021 <i>Number Of Certificate Able to be Finished by BPN Detail Per Mounth, 2021</i> .....	16
1.1.9	Banyaknya Bidang Penatagunaan Tanah Dirinci Menurut Bulan dan Jenisnya, 2021 <i>Number Of Area Land Arranging to Utilize by Month, 2021</i> .....	17
1.1.10	Banyaknya Permohonan Atas Tanah Dirinci Menurut Perorangan, Badan Hukum dan Instansi per Bulan, 2021 <i>Number Of Area Land Arranging to Utilize by Month, 2021</i> .....	18

**1.2 KEADAAN IKLIM**

**CLIMATE CONDITION**

1.2.1 Pengamatan Unsur Iklim Menurut Bulan di Stasiun Banjarnegara, 2021  
*Observation of Climate Elements By Months at Banjarnegara Station, 2021* ..... 19

**2. PEMERINTAHAN/GOVERNMENT**

**2.1 WILAYAH ADMINISTRATIF**

**ADMINISTRATIVE AREA**

2.1.1 Jumlah Desa<sup>1</sup>/Kelurahan Menurut Kecamatan di Kabupaten Banjarnegara, 2017–2021  
*Number of Villages<sup>1</sup>/Wards by Subdistrict in Banjarnegara Regency, 2017–2021* .... 30

2.1.2 Jumlah Desa/Kelurahan, Rukun Tetangga (RT), Rukun Warga (RW), dan Dusun Menurut Kecamatan di Kabupaten Banjarnegara, 2021  
*Number of Village, Neighborhood Areas, Community Areas, and Orchard by Subdistrict in Banjarnegara Regency, 2021* ..... 31

**2.2 DEWAN PERWAKILAN RAKYAT DAERAH**

**REGIONAL HOUSE OF REPRESENTATIVE**

2.2.1 Jumlah Anggota Dewan Perwakilan Rakyat Daerah Menurut Jenis Kelamin di Kabupaten Banjarnegara, 2021  
*Number of Regional House of Representatives's Members by Sex in Banjarnegara Regency 2021*..... 32

2.2.2 Jumlah Anggota Dewan Perwakilan Rakyat Daerah Menurut Partai Politik di Kabupaten Banjarnegara, 2021  
*Number of Regional House of Representatives's Members by Political Parties in Banjarnegara Regency 2021* ..... 33

2.2.3 Jumlah Anggota Dewan Perwakilan Rakyat Daerah Menurut Kelompok Umur di Kabupaten Banjarnegara, 2021  
*Number of Regional House of Representatives's Members by Age Group in Banjarnegara Regency 2021* ..... 34

2.2.4 Jumlah Anggota Dewan Perwakilan Rakyat Daerah Menurut Partai Politik dan Jenis Kelamin di Kabupaten Banjarnegara, 2021  
*Number of Regional House of Representatives's Members by Political Parties and Sex in Banjarnegara Regency 2021* ..... 35

2.2.5	Banyaknya Keputusan yang Dihasilkan oleh Dewan Perwakilan Rakyat Daerah di Kabupaten Banjarnegara, 2013-2021 <b><i>Number of Decision by Regional House of Representatives in Banjarnegara Regency, 2013-2021</i></b> .....	39
2.2.6	Banyaknya Sidang Komisi dirinci per Bulan DPRD di Kabupaten Banjarnegara, 2021 <b><i>Number of Committee Session by Month in Parliament of Banjarnegara Regency, 2021</i></b>	40
2.2.7	Banyaknya Sidang Pleno dan Produk per Bulan DPRD di Kabupaten Banjarnegara, 2021 <b><i>Number of Pleno Session and Product by Month in Parliament of Banjarnegara Regency, 2021</i></b> .....	41
2.2.8	Banyaknya Rapat Panitia dan Fraksi dirinci per Bulan DPRD di Kabupaten Banjarnegara, 2021 <b><i>Number of Committee Meeting and Fraction by Month in Parliament of Banjarnegara Regency, 2021</i></b> .....	42
<b>2.3</b>	<b>SUMBER DAYA MANUSIA</b> <b>HUMAN RESOURCES</b>	
2.3.1	Jumlah Pegawai Negeri Sipil Menurut OPD dan Jenis Kelamin di Kabupaten Banjarnegara Desember 2021 <b><i>Number of Civil Servants by Occupation and Sex in Banjarnegara Regency, December 2021</i></b> .....	43
2.3.2	Jumlah Pegawai Negeri Sipil Menurut Jabatan dan Jenis Kelamin di Kabupaten Banjarnegara, Desember 2020 dan Desember 2021 <b><i>Number of Civil Servants by Occupation and Sex in Banjarnegara Regency, December 2020 dan December 2021</i></b> .....	46
2.3.3	Jumlah Pegawai Negeri Sipil Menurut Tingkat Pendidikan dan Jenis Kelamin di Kabupaten Banjarnegara, Desember 2020 dan Desember 2021 <b><i>Number of Civil Servants by Educational Level and Sex in Banjarnegara Regency, December 2020 dan December 2021</i></b> .....	47
2.3.4	Jumlah Pegawai Negeri Sipil Menurut Tingkat Kepangkatan dan Jenis Kelamin di Kabupaten Banjarnegara, Desember 2020 dan Desember 2021 <b><i>Number of Civil Servants by Hierarchy and Sex in Banjarnegara Regency, Desember 2020 dan Desember 2021</i></b> .....	48



**2.4 KEUANGAN PEMERINTAH**  
**GOVERNMENT FINANCE**

2.4.1	Realisasi Pendapatan Pemerintah Kabupaten Banjarnegara Menurut Jenis Pendapatan (ribu rupiah), 2018–2021 <i>Actual Banjarnegara Regency Government Revenues by Kind of Revenues (thousand rupiahs), 2018–2021</i> .....	50
2.4.2	Realisasi Belanja Pemerintah Kabupaten Banjarnegara Menurut Jenis Belanja (ribu rupiah), 2018–2021 <i>Actual Banjarnegara Regency Government Expenditures by Kind of Expenditures (thousand rupiahs), 2018–2021</i> .....	52
2.4.3	Target dan Realisasi Pendapatan Asli Daerah Menurut Jenis Penerimaan (ribu rupiah), Tahun Anggaran 2018–2021 <i>Target and Realization of Genuiness Income (thousand rupiahs), Budget Year 2018–2021</i> .....	54
2.4.4	Bagi Hasil dari Pajak Bumi dan Bangunan Kabupaten Banjarnegara Tahun Anggaran 2012-2021 <i>Land and Building Taxes in Banjarnegara 2012 - 2021</i> .....	56
2.4.5	Target dan Realisasi Pajak dan Bumi Bangunan Dirinci Menurut Kecamatan di Kab.Banjarnegara, 2021 <i>Goals and Realization Land and Building Taxes by Subdistrict in Banjarnegara 2021</i> .....	57
2.4.6	Banyaknya Dana Pembangunan Desa/Kelurahan Menurut Kecamatan di Kab. Banjarnegara (Juta Rupiah), 2017-2021 <i>Number of Fund Development of Village by Subdistrict in Banjarnegara (Million Rupiah) 2017- 2021</i> .....	58
2.4.7	Persentase Perubahan Dana Pembangunan Desa/Kelurahan Menurut Kecamatan di Kab. Banjarnegara, 2017-2021 <i>Percentage of Fund Development Changes of Village by Subdistrict in Banjarnegara 2017- 2021</i> .....	59
2.4.8	Banyaknya Bantuan Keuangan Kepada Pemerintah Desa dari Pemerintah Provinsi dan Kabupaten Menurut Jenis Kegiatan dan Sumber Biaya Tahun Anggaran 2020-2021 <i>Number of Financial Aid to Development of Village from Regional and Province Government by Type of Activities and Source of Expense of Year Budget 2020-2021</i> .....	60

2.4.9	Banyaknya Dana Desa Menurut Kecamatan di Kab. Banjarnegara (Juta Rupiah), 2018-2021 <i>Number of Villagge Fund by Subdistrict in Banjarnegara 2018- 2021.....</i>	61
2.4.10	Banyaknya Banyaknya Anggota Hansip Menurut Kecamatan dan Jenis Kelamin di Kab. Banjarnegara, 2021 <i>Number of Civil Deffence by Subdistrict and Sex in Banjarnegara 2021.....</i>	62
2.4.11	Banyaknya Banyaknya Anggota Hansip Menurut Kecamatan dan Pendidikan di Kab. Banjarnegara, 2021 <i>Number of Civil Deffence by Subdistrict and Education in Banjarnegara 2021.....</i>	63
2.4.12	Banyaknya Banyaknya Anggota Hansip Menurut Kecamatan dan Jenis Pelatihan di Kab. Banjarnegara, 2021 <i>Number of Civil Deffence by Subdistrict and Type of Training in Banjarnegara 2021.....</i>	64
<b>3.</b>	<b>PENDUDUK DAN KETENAGAKERJAAN/ POPULATION AND EMPLOYMENT</b>	
<b>3.1</b>	<b>PENDUDUK POPULATION</b>	
3.1.1	Penduduk, Laju Pertumbuhan Penduduk per Tahun, Distribusi Persentase Penduduk, Kepadatan Penduduk, Rasio Jenis Kelamin Penduduk Menurut Kecamatan di Kabupaten Banjarnegara, 2021 <i>Population, Annual Population Growth Rate, Percentage Distribution of Population, Population Density, and Population Sex Ratio by Subdistrict in Banjarnegara Regency, 2021 .....</i>	76
3.1.2	Penduduk Menurut Kelompok Umur dan Jenis Kelamin di Kabupaten Banjarnegara, 2021 <i>Number of Population by Age Group and Sex in Banjarnegara Regency, 2021.....</i>	79
<b>3.2</b>	<b>KETENAGAKERJAAN EMPLOYMENT</b>	
3.2.1	Jumlah Penduduk Berumur 15 Tahun Keatas Menurut Jenis Kegiatan Selama Seminggu yang Lalu dan Jenis Kelamin di Kabupaten Banjarnegara, 2021 <i>Population Aged 15 Years and Over by Type of Activity During The Previous Week and Sex in Banjarnegara Regency, 2021 .....</i>	80

3.2.2	Penduduk Berumur 15 Tahun ke Atas Menurut Pendidikan Tertinggi yang Ditamatkan dan Jenis Kegiatan Selama Seminggu yang Lalu di Kabupaten Banjarnegara, 2021 <b><i>Population 15 Years of Age and Over by Educational Attainment and Type of Activity During the Previous Week in Banjarnegara Regency, 2021</i></b> .....	81
3.2.3	Penduduk Berumur 15 Tahun Ke Atas yang Bekerja Selama Seminggu yang Lalu Menurut Status Pekerjaan Utama dan Jenis Kelamin di Kabupaten Banjarnegara, 2021 <b><i>Population 15 Years of Age and Over who Worked During The Previous Week by Main Employment Status and Sex in Banjarnegara Regency, 2021</i></b> .....	82
3.2.4	Pencari Kerja Terdaftar, Lowongan Kerja Terdaftar, dan Penempatan/Pemenuhan Tenaga Kerja Menurut Kecamatan dan Jenis Kelamin di Kabupaten Banjarnegara, 2019-2020 <b><i>Registered Job Seekers, Registered Job Vacancies, and Workforce Placement / Fulfillment by Subdistrict and Sex in Banjarnegara Regency, 2019-2020</i></b> .....	83
3.2.5	Banyaknya Kumulatif Pendaftaran Pencari Kerja serta Permintaan dan Pemenuhan Tenaga Kerja di Kabupaten Banjarnegara, 2020 <b><i>Number of Cumulative Registration of Searcher Work and also Request and Accomplishment of Labour in Banjarnegara, 2020</i></b> .....	85
3.2.6	Banyaknya Tenaga Kerja yang Belum Ditempatkan Menurut Golongan Pokok Jabatan di Kabupaten Banjarnegara, 2020 <b><i>Number of Labour which Not Yet Been Placed by Main Occupation in Banjarnegara Regency, 2020</i></b> .....	86
3.2.7	Banyaknya Permintaan Tenaga Kerja Menurut Lapangan Usaha dan Jenis Kelamin di Kabupaten Banjarnegara, 2020 <b><i>Number of Request of Labour by Main Industry and Sex in Banjarnegara Regency, 2020</i></b> .....	87
3.2.8	Banyaknya Pencari Kerja yang Belum Ditempatkan Menurut Tingkat Pendidikan dan Jenis Kelamin di Kabupaten Banjarnegara, 2020 <b><i>Number of Registered Job Applicants that Not Yet Placed by Educational Attainment and Sex in Banjarnegara Regency, 2020</i></b> .....	88
3.2.9	Banyaknya Pencari Kerja yang Telah Ditempatkan Menurut Tingkat Pendidikan dan Jenis Kelamin di Kabupaten Banjarnegara, 2020 <b><i>Number of Registered Job Applicants that Have Been Placed by Educational Attainment and Sex in Banjarnegara Regency, 2020</i></b> .....	89

3.2.10	Banyaknya Penempatan Pencari Kerja yang Terdaftar dan Menurut Jenis Antar Kerja Jenis Kelamin di Kabupaten Banjarnegara, 2021 <i>Number of Registered Job Applicants Placements by Destination and Sex in Banjarnegara Regency, 2021</i> .....	90
3.2.11	Banyaknya Tenaga Kerja Indonesia yang Bekerja di Luar Negeri Menurut Kecamatan dan Negara Tujuan di Kabupaten Banjarnegara, 2021 <i>Number of Indonesia Man Power by Subdistrict in and Destination Country in Banjarnegara Regency, 2021</i> .....	91
3.2.12	Banyaknya Pencari Kerja Menurut Lapangan Usaha dan Jenis Kelamin di Kabupaten Banjarnegara, 2020 <i>Number of Registered Job Applicants that Not Yet Placed by Main Industry and Sex in Banjarnegara Regency, 2020</i> .....	95
3.2.13	Banyaknya Pencari Kerja yang Terdaftar Menurut Tingkat Pendidikan dan Jenis Kelamin di Kabupaten Banjarnegara, 2021 <i>Number of Registered Job Applicants by Educational Attainment and Sex in Banjarnegara Regency, 2021</i> .....	96
3.2.14	Jumlah Perusahaan, Tenaga Kerja dan Kepesertaan Jamsostek Menurut Skala Usaha di Kabupaten Banjarnegara, 2015-2021 <i>Number of Companies, Labor and Jamsostek Membership by Scale Enterprises in Banjarnegara Regency, 2015-2021</i> .....	97
3.2.15	Upah Minimum Kabupaten (UMK) Banjarnegara, 2015-2021 <i>Regional Minimum Wage Banjarnegara, 2015-2021</i> .....	98
<b>4.</b>	<b>SOSIAL DAN KESEJAHTERAAN RAKYAT/SOCIAL AND WELFARE</b>	
<b>4.1</b>	<b>PENDIDIKAN</b>	
	<b>EDUCATION</b>	
4.1.1	Jumlah Sekolah, Guru, dan Murid Taman Kanak-Kanak (TK) di Bawah Kementerian Pendidikan dan Kebudayaan Menurut Kecamatan di Kabupaten Banjarnegara, 2020/2021 dan 2021/2022 <i>Number of Schools, Teachers, and Pupils in Kindergarten Under The Ministry of Education and Culture by Subdistrict in Banjarnegara Regency, 2020/2021 and 2021/2022</i> .....	110

4.1.2	<p>Jumlah Sekolah, Guru, dan Murid Raudatul Athfal (RA) di Bawah Kementerian Agama Menurut Kecamatan di Kabupaten Banjarnegara, 2020/2021 dan 2021/2022 <b><i>Number of Schools, Teachers, and Pupils in Raudatul Athfal (RA) Under The Ministry of Religious Affairs by Subdistrict in Banjarnegara Regency, 2020/2021 and 2021/2022</i></b> .....</p>	113
4.1.3	<p>Jumlah Sekolah, Guru, dan Murid Sekolah Dasar (SD) di Bawah Kementerian Pendidikan dan Kebudayaan Menurut Kecamatan di Kabupaten Banjarnegara, 2020/2021 dan 2021/2022 <b><i>Number of Schools, Teachers, and Pupils in Primary Schools Under The Ministry of Education and Culture by Subdistrict in Banjarnegara Regency, 2020/2021 and 2021/2022</i></b> .....</p>	114
4.1.4	<p>Jumlah Sekolah, Guru, dan Murid Madrasah Ibtidaiyah (MI) di Bawah Kementerian Agama Menurut Kecamatan Menurut Kecamatan di Kabupaten Banjarnegara, 2020/2021 dan 2021/2022 <b><i>Number of Schools, Teachers, and Pupils in Madrasah Ibtidaiyah (MI) Under The Ministry of Religious Affairs by Subdistrict in Banjarnegara Regency, 2020/2021 and 2021/2022</i></b> .....</p>	117
4.1.5	<p>Jumlah Sekolah, Guru, dan Murid Sekolah Menengah Pertama (SMP) di Bawah Kementerian Pendidikan dan Kebudayaan Menurut Kecamatan di Kabupaten Banjarnegara, 2020/2021 dan 2021/2022 <b><i>Number of Schools, Teachers, and Pupils in Lower Secondary Schools Under The Ministry of Education and Culture by Subdistrict in Banjarnegara Regency, 2020/2021 and 2021/2022</i></b> .....</p>	120
4.1.6	<p>Jumlah Sekolah, Guru, dan Murid Madrasah Tsanawiyah (MTs) di Bawah Kementerian Agama Menurut Kecamatan di Kabupaten Banjarnegara, 2020/2021 dan 2021/2021 <b><i>Number of Schools, Teachers, and Pupils in Madrasah Tsanawiyah (MTs) Under The Ministry of Religious Affairs by Subdistrict in Banjarnegara Regency, 2020/2021 and 2021/2022</i></b> .....</p>	123

4.1.7	<p>Jumlah Sekolah, Guru, dan Murid Sekolah Menengah Atas (SMA) di Bawah Kementerian Pendidikan dan Kebudayaan Menurut Kecamatan di Kabupaten Banjarnegara, 2020/2021 dan 2021/2022</p> <p><b><i>Number of Schools, Teachers, and Pupils in Upper Secondary Schools Under The Ministry of Education and Culture by Subdistrict in Banjarnegara Regency, 2020/2021 and 2021/2022</i></b>.....</p>	126
4.1.8	<p>Jumlah Sekolah, Guru, dan Murid Sekolah Menengah Kejuruan (SMK) di Bawah Kementerian Pendidikan dan Kebudayaan Menurut Kecamatan di Kabupaten Banjarnegara, 2020/2021 dan 2021/2022</p> <p><b><i>Number of Schools, Teachers, and Pupils in Vocational High Schools Under The Ministry of Education and Culture by Subdistrict in Banjarnegara Regency, 2020/2021 and 2021/2022</i></b> .....</p>	129
4.1.9	<p>Jumlah Sekolah, Guru, dan Murid Madrasah Aliyah (MA) di Bawah Kementerian Agama Menurut Kecamatan di Kabupaten Banjarnegara, 2020/2021 dan 2021/2022</p> <p><b><i>Number of Schools, Teachers, and Pupils in Madrasah Aliyah (MA) Under the Ministry of Religious Affairs by Subdistrict in Banjarnegara Regency, 2020/2021 and 2021/2022</i></b> .....</p>	132
4.1.10	<p>Jumlah Desa<sup>1</sup>/Kelurahan yang Memiliki Fasilitas Sekolah Menurut Kecamatan dan Tingkat Pendidikan di Kabupaten Banjarnegara, 2019–2021</p> <p><b><i>Number of Villages<sup>1</sup>/Kelurahan Having Educational Facilities by Subdistrict and Educational Level in Banjarnegara Regency, 2019–2021</i></b> .....</p>	135
4.1.11	<p>Angka Partisipasi Murni (APM) dan Angka Partisipasi Kasar (APK) Menurut Jenjang Pendidikan di Kabupaten Banjarnegara, 2020 dan 2021</p> <p><b><i>Net Participation Rates and Gross Participation Rates by Educational Level in Banjarnegara Regency, 2020 and 2021</i></b>.....</p>	140
4.1.12	<p>Persentase Penduduk Berumur 15 Tahun ke Atas yang Melek Huruf Menurut Kelompok Umur di Kabupaten Banjarnegara, 2020 dan 2021</p> <p><b><i>Percentage of Literate People Aged 15 Years and Over by Age Group in Banjarnegara Regency, 2020 and 2021</i></b>.....</p>	141



4.1.13	Jumlah Pengunjung Perpustakaan menurut Klasifikasi Pengunjung per Bulan di Perpustakaan Daerah Banjarnegara, 2021 <b><i>Number of Library Visitors by Visitors Classification per Month in Banjarnegara Library, 2021</i></b> .....	142
4.1.14	Jumlah Peminjam Koleksi Perpustakaan menurut Klasifikasi Pengunjung per bulan di Perpustakaan Daerah Banjarnegara, 2021 <b><i>Number of Library Borrowers by Visitors Classification per Month in Banjarnegara Library, 2021</i></b> .....	144
4.1.15	Jumlah Anggota Baru Perpustakaan menurut Klasifikasi Pengunjung per bulan di Perpustakaan Daerah Banjarnegara, 2021 <b><i>Number of New Library Members by Visitors Classification per Month in Banjarnegara Library, 2021</i></b> .....	146
4.1.16	Jumlah Koleksi Perpustakaan yang Dipinjam per bulan di Perpustakaan Daerah Banjarnegara, 2021 <b><i>Number of Collections of Libraries Borrowed per Month in Banjarnegara Library, 2021</i></b> .....	148
<b>4.2</b>	<b>KESEHATAN</b>	
	<b>HEALTH</b>	
4.2.1	Jumlah Desa <sup>1</sup> /Kelurahan Yang Memiliki Sarana Kesehatan Menurut Kecamatan di Kabupaten Banjarnegara, 2019–2021 <b><i>Number of Villages<sup>1</sup>/Kelurahan Having Health Facilities by Subdistrict in Banjarnegara Regency, 2019–2021</i></b> .....	150
4.2.2	Jumlah Tenaga Kesehatan Menurut Kecamatan di Kabupaten Banjarnegara, 2021 <b><i>Number of Health Human Resources by Subdistrict in Banjarnegara Regency, 2021</i></b>	156
4.2.3	Jumlah Rumah Sakit Umum, Rumah Sakit Khusus, Puskesmas, Klinik Pratama, dan Posyandu Menurut Kecamatan di Kabupaten Banjarnegara, 2020 dan 2021 <b><i>Number of General Hospital, Specialized Hospital, Public Health Center, Primary Clinic, and Integrated Health Post by Subdistrict in Banjarnegara Regency, 2020 and 2021</i></b> .....	158

4.2.4	Jumlah Kasus Penyakit Menurut Kecamatan di Kabupaten Banjarnegara, 2021 <b><i>Number of Disease Case by Subdistrict in Banjarnegara Regency, 2021</i></b> .....	162
4.2.5	Jumlah dan Cakupan Persalinan Dirinci Menurut Jenis Tenaga Penolong Persalinan dan Puskesmas di Kabupaten Banjarnegara, 2021 <b><i>Number of Birth by Paramedics and Public Health Centre in Banjarnegara Regency, 2021</i></b> .....	164
4.2.6	Banyaknya Pasien Rawat Jalan dan Rawat Inap Seluruh Puskesmas di Kabupaten Banjarnegara, 2021 <b><i>Number of Outpatient and Inpatient in All Public Health Centre in Banjarnegara Regency, 2021</i></b> .....	166
4.2.7	Banyaknya Kunjungan, Hari Kerja Seminggu dan Rata-rata perbulan dirinci Menurut Pembagian Kerja di RSUD Hj. ANNA LASMANAH Banjarnegara Tahun 2021 <b><i>Number of Visit, Workday on a Week and Average per Month in General Hospital Hj. ANNA LASMANAH Banjarnegara by Division of Labor 2021</i></b> .....	167
4.2.8	Urutan Jenis Penyakit di Instalasi Rawat Jalan RSUD Hj. ANNA LASMANAH Banjarnegara, 2021 <b><i>Sequence Type of The Disease in Instalation Outpatient in General Hospital Hj. ANNA LASMANAH Banjarnegara 2021</i></b> .....	168
4.2.9	Urutan Jenis Penyakit di Instalasi Rawat Inap RSUD Hj. ANNA LASMANAH Banjarnegara, 2021 <b><i>Sequence Type of The Disease in Instalation Inpatient in General Hospital Hj. ANNA LASMANAH Banjarnegara 2021</i></b> .....	169
4.2.10	Urutan Jenis Penyakit Penyebab Kematian di Instalasi Rawat Inap RSUD Hj. ANNA LASMANAH Banjarnegara, 2021 <b><i>Sequence Type of The Disease Cause of Death in Instalation Inpatient in General Hospital Hj. ANNA LASMANAH Banjarnegara 2021</i></b> .....	170
4.2.11	Indikator Dasar Kinerja RSUD Hj. ANNA LASMANAH Banjarnegara, 2017-2021 <b><i>Basic Indicator Performance in General Hospital Hj. ANNA LASMANAH Banjarnegara, 2017-2021</i></b> .....	171

4.2.12	Target dan Realisasi Pendapatan RSUD Hj. ANNA LASMANAH Banjarnegara (Rupiah), 2012-2021 <b><i>Target dan Realitation Income in General Hospital General Hospital Hj. ANNA LASMANAH Banjarnegara (Rupiahs), 2012- 2021</i></b> .....	172
4.2.13	Banyaknya Pasien Rawat Jalan di RS Islam Banjarnegara Dirinci Menurut Jenis Penyakit dan Golongan Umur, 2021 <b><i>Number of Outpatient in Islamic Hospital by Type of Disease and Age Groups in Banjarnegara, 2021</i></b> .....	173
4.2.14	Banyaknya Pasien Rawat Jalan di RS Emanuel Purworejo Klampok Dirinci Menurut Jenis Penyakit dan Golongan Umur, 2021 <b><i>Number of Outpatient in Emanuel Hospital by Type of Disease and Age Groups in Banjarnegara, 2021</i></b> .....	174
4.2.15	Banyaknya Pasien Rawat Jalan di RS PKU Muhammadiyah Merden, Purwanegara Dirinci Menurut Jenis Penyakit dan Golongan Umur, 2021 <b><i>Number of Outpatient in PKU Muhammadiyah Hospital by Type of Disease and Age Groups in Banjarnegara, 2021</i></b> .....	175
4.2.16	Banyaknya Pasien Rawat Inap di Rinci Menurut Jenis Penyakit dan Golongan Umur di RSUD Hj. ANNA LASMANAH Banjarnegara, 2021 <b><i>Number of Inpatient by Type of Disease and Age Groups in General Hospital Hj. ANNA LASMANAH Banjarnegara 2021</i></b> .....	176
4.2.17	Banyaknya Pasien Rawat Inap di RS Islam Banjarnegara Dirinci Menurut Jenis Penyakit dan Golongan Umur, 2021 <b><i>Number of Inpatient in Islamic Hospital by Type of Disease and Age Groups in Banjarnegara, 2021</i></b> .....	177
4.2.18	Banyaknya Pasien Rawat Inap di RS Emanuel Purworejo Klampok Dirinci Menurut Jenis Penyakit dan Golongan Umur, 2021 <b><i>Number of Inpatient in Emanuel Hospital by Type of Disease and Age Groups in Banjarnegara, 2021</i></b> .....	178
4.2.19	Banyaknya Pasien Rawat Inap di RS PKU Muhammadiyah Merden, Purwanegara Dirinci Menurut Jenis Penyakit dan Golongan Umur, 2021 <b><i>Number of Inpatient in PKU Muhammadiyah Hospital by Type of Disease and Age Groups in Banjarnegara, 2021</i></b> .....	179

4.2.20	Urutan Jenis Penyakit di Instalasi Rawat Jalan RS Islam Banjarnegara, 2021 <i>Sequence Type of The Disease in Instalation Outpatient in General Hospital Islam Banjarnegara 2021</i> .....	180
4.2.21	Urutan Jenis Penyakit di Instalasi Rawat Jalan RS Emanuel Banjarnegara, 2021 <i>Sequence Type of The Disease in Instalation Outpatient in General Hospital Emanuel Banjarnegara 2021</i> .....	181
4.2.22	Urutan Jenis Penyakit di Instalasi Rawat Jalan RS PKU Muhammadiyah Banjarnegara, 2021 <i>Sequence Type of The Disease in Instalation Outpatient in General Hospital PKU Muhammadiyah Banjarnegara 2021</i> .....	182
4.2.23	Urutan Jenis Penyakit di Instalasi Rawat Inap RS Islam Banjarnegara, 2021 <i>Sequence Type of The Disease in Instalation Inpatient in General Hospital Islam Banjarnegara 2021</i> .....	183
4.2.24	Urutan Jenis Penyakit di Instalasi Rawat Inap RS Emanuel Banjarnegara, 2021 <i>Sequence Type of The Disease in Instalation Inpatient in General Hospital Emanuel Banjarnegara 2021</i> .....	184
4.2.25	Urutan Jenis Penyakit di Instalasi Rawat Inap RS PKU Muhammadiyah Banjarnegara, 2021 <i>Sequence Type of The Disease in Instalation Inpatient in General Hospital PKU Muhammadiyah Banjarnegara 2021</i> .....	185
<b>4.3</b>	<b>AGAMA DAN SOSIAL LAINNYA</b> <b>RELIGION AND OTHER SOCIAL AFFAIRS</b>	
4.3.1	Jumlah Penduduk Menurut Kecamatan dan Agama yang Dianut di Kabupaten Banjarnegara, 2021 <i>Population by Subdistrict and Religion in Banjarnegara Regency, 2021</i> .....	186
4.3.2	Jumlah Tempat Peribadatan Menurut Kecamatan di Kabupaten Banjarnegara, 2021 <i>Number of Places of Worship by Subdistrict in Banjarnegara Regency, 2021</i> .....	187

4.3.3	Banyaknya Jama'ah Haji Dirinci Menurut Kecamatan dan Jenis Kelamin di Kabupaten Banjarnegara, 2021 <b><i>Number of Pilgrim by Subdistrict and Sex in Banjarnegara Regency, 2021</i></b> .....	188
4.3.4	Banyaknya Jama'ah Haji Dirinci Menurut Kecamatan dan Jenis Kelamin di Kabupaten Banjarnegara, 2021 <b><i>Number of Pilgrim by Subdistrict and Sex in Banjarnegara Regency, 2021</i></b> .....	189
4.3.5	Banyaknya Nikah, Talak, Cerai dan Rujuk Dirinci Menurut Kecamatan di Kabupaten Banjarnegara, 2021 <b><i>Number of Married, Divorce and Refer by Subdistrict in Banjarnegara Regency, 2021</i></b> .....	190
4.3.6	Jumlah Desa <sup>1</sup> /Kelurahan yang Mengalami Bencana Alam <sup>2</sup> Menurut Kecamatan di Kabupaten Banjarnegara, 2019–2021 <b><i>Number of Villages<sup>1</sup>/Kelurahan that Had Natural Disaster<sup>2</sup> by Subdistrict in Banjarnegara Regency, 2019–2021</i></b> .....	191
4.3.7	Jumlah Bangunan Tempat Tinggal Dirinci Menurut Kecamatan di Kabupaten Banjarnegara, 2021 <b><i>Number of Residential Buildings by Subdistrict in Banjarnegara Regency, 2021</i></b> .....	194
4.3.8	Banyaknya Akseptor Aktif dan Akseptor Baru Dirinci Menurut Kecamatan di Kabupaten Banjarnegara, 2021 <b><i>Percentage of Active Acceptor and New Acceptor by Subdistrict in Banjarnegara Regency, 2021</i></b> .....	195
4.3.9	Banyaknya Pencapaian Peserta KB Aktif per Mix Kontrasepsi Dirinci Menurut Kecamatan di Kabupaten Banjarnegara, 2021 <b><i>Number of Active Family Planning Acceptor Attainment per Mix Contraceptionr by Subdistrict in Banjarnegara Regency, 2021</i></b> .....	196
4.3.10	Banyaknya Pencapaian Peserta KB Aktif Pemerintah per Mix Kontrasepsi Dirinci Menurut Kecamatan di Kabupaten Banjarnegara, 2021 <b><i>Number of Active Family Planning Acceptor Attainment per Mix Contraceptionr by Subdistrict in Banjarnegara Regency, 2021</i></b> .....	198
4.3.11	Banyaknya Pencapaian Peserta KB Aktif Swasta per Mix Kontrasepsi Dirinci Menurut Kecamatan di Kabupaten Banjarnegara, 2021 <b><i>Number of Active Family Planning Acceptor Attainment per Mix Contraceptionr by Subdistrict in Banjarnegara Regency, 2021</i></b> .....	200

4.3.12	Banyaknya Pencapaian Peserta KB Baru per Mix Kontrasepsi Dirinci Menurut Kecamatan di Kabupaten Banjarnegara, 2021 <b><i>Number of New Family Planning Acceptor Attainment per Mix Contraceptionr by Subdistrict in Banjarnegara Regency, 2021</i></b> .....	202
4.3.13	Banyaknya Kejahatan yang Terjadi Menurut Jenisnya di Kabupaten Banjarnegara, 2017-2021 <b><i>Number of Crime that Occurred by Type in Banjarnegara Regency, 2017-2021</i></b> .....	204
4.3.14	Banyaknya Denda Kendaraan Dirinci per Bulan di Kabupaten Banjarnegara, 2021 <b><i>Number of Forfeit by Month in Banjarnegara Regency, 2021</i></b> .....	206
4.3.15	Banyaknya Pelanggaran Kendaraan Bermotor Menurut Jenisnya Dirinci per Bulan di Kabupaten Banjarnegara, 2021 <b><i>Number of Vehicle Infraction by Type per month in Banjarnegara Regency, 2021</i></b> ....	207
4.3.16	Banyaknya Narapidana di Rumah Tahanan Negara Menurut Kelompok Umur di Kabupaten Banjarnegara, 2012–2021 <b><i>The Number Of Inmates At The State Prison By Age Group in Banjarnegara Regency, 2012–2021</i></b> .....	209
4.3.17	Penyelesaian Perkara Pada Pengadilan Negeri Banjarnegara, 2021 <b><i>Case Settlement at the District Court Banjarnegara, 2021</i></b> .....	210
4.3.18	Banyaknya Penyandang Masalah Sosial Menurut Jenisnya per Kecamatan di Kabupaten Banjarnegara, 2021 <b><i>Number of Disabled People by Type and Subdistrict in Banjarnegara Regency, 2021</i></b>	211
4.3.19	Banyaknya Penyandang Tuna Sosial Menurut Jenisnya per Kecamatan di Kabupaten Banjarnegara, 2021 <b><i>Number of Who Have Social Problems by Type and Subdistrict in Banjarnegara Regency, 2021</i></b> .....	212
4.3.20	Banyaknya Penyandang Cacat Usia Produktif Menurut Jenisnya per Kecamatan di Kabupaten Banjarnegara, 2021 <b><i>Number of Disabled People by Type and Subdistrict in Banjarnegara Regency, 2021</i></b> .....	213
4.3.21	Potensi Sumber Kesejahteraan Sosial Menurut Kecamatan di Kabupaten Banjarnegara, 2021 <b><i>Potential Sources of Social Welfare by Subdistrict in Banjarnegara Regency, 2021</i></b> .....	214

4.3.22	Banyaknya Proyek Percontohan Home Industri dan Percontohan Rumah Sehat oleh PKK Dirinci Menurut Kecamatan di Kabupaten Banjarnegara, 2021 <b><i>Number of Home Industrial Pilot Project and Sample Healthy Home by PKK by Subdistrict in Banjarnegara Regency, 2021</i></b> .....	216
4.3.23	Banyaknya Kegiatan Pelatihan Ketrampilan di BLKP Klampok Dirinci Menurut Jenis Kejuruan dan Peserta Pelatihan di Kabupaten Banjarnegara, 2021 .....	
	<b><i>Number of Training Activity in BLKP Klampok by name of training participant in Banjarnegara Regency, 2021</i></b> .....	218
4.3.24	Jumlah Ormas/LSM/OKP/Yayasan/Lembaga Menurut Kecamatan Yang Terdaftar Pada Kantor Kesbangpol Kabupaten Banjarnegara dan Beraktivitas di Banjarnegara, 2017-2021 <b><i>Number of Ormas/LSM/OKP/Yayasan/Lembaga by Subdistrict that Registered at the Banjarnegara Regency Kesbangpol Office and Activities in Banjarnegara, 2017-2021</i></b> .....	219
<b>4.4</b>	<b>KEMISKINAN</b>	
	<b>POVERTY</b>	
4.4.1	Garis Kemiskinan, Jumlah, dan Persentase Penduduk Miskin di Kabupaten Banjarnegara, 2014–2021 <b><i>Poverty Line, Number, and Percentage of Poor People in Banjarnegara Regency, 2014–2021</i></b> .....	220
4.4.2	Indeks Kedalaman Kemiskinan dan Indeks Keparahan Kemiskinan di Kabupaten Banjarnegara, 2014–2021 <b><i>Poverty Gap Index and Poverty Severity Index in Banjarnegara Regency, 2014–2021</i></b> .....	221
4.4.3	Jumlah Keluarga Menurut Klasifikasi Keluarga di Kabupaten Banjarnegara, 2010-2019 <b><i>Number of Households by Household Classification in Banjarnegara Regency, 2010-2019</i></b> .....	222
4.4.4	Jumlah rumah tangga dan individu, menurut status Kesejahteraan Dirinci Menurut Kecamatan di Kabupaten Banjarnegara, 2020 <b><i>Number of households and individuals, according to welfare status by Subdistrict in Banjarnegara Regency, 2020</i></b> .....	223

<b>5.</b>	<b>PERTANIAN, KEHUTANAN, PETERNAKAN, DAN PERIKANAN/ AGRICULTURE, FORESTRY, LIVESTOCK, AND FISHERY</b>	
<b>5.1</b>	<b>TANAMAN PANGAN FOOD CROP</b>	
5.1.1	Luas Panen, Produksi, dan Produktivitas Padi Menurut Kecamatan di Kabupaten Banjarnegara, 2021 <i>Harvested Area, Production, and Productivity of Paddy by Subdistrict in Banjarnegara Regency, 2021</i> .....	233
5.1.2	Luas Panen, Produksi, dan Produktivitas Jagung dan Ubi Kayu Menurut Kecamatan di Kabupaten Banjarnegara, 2021 <i>Harvested Area, Production, and Productivity of Maize and Cassava by Subdistrict in Banjarnegara Regency, 2021</i> .....	236
5.1.3	Luas Panen, Produksi, dan Produktivitas Kacang Tanah dan Kedelai Menurut Kecamatan di Kabupaten Banjarnegara, 2021 <i>Harvested Area, Production, and Productivity of Peanut and Soybean by Subdistrict in Banjarnegara Regency, 2021</i> .....	238
5.1.4	Luas Panen, Produksi, dan Produktivitas Ubi Jalar dan Kacang Hijau Menurut Kecamatan di Kabupaten Banjarnegara, 2021 <i>Harvested Area, Production, and Productivity of Sweet Potato and Small Green Pea by Subdistrict in Banjarnegara Regency, 2021</i> .....	240
<b>5.2</b>	<b>HORTIKULTURA HORTICULTURE</b>	
5.2.1	Luas Panen Tanaman Sayuran Menurut Kecamatan dan Jenis Tanaman di Kabupaten Banjarnegara (ha), 2020 dan 2021 <i>Harvested Area of Vegetables by Subdistrict and Kind of Plant in Banjarnegara Regency (ha), 2020 and 2021</i> .....	242
5.2.2	Produksi Tanaman Sayuran Menurut Kecamatan dan Jenis Tanaman di Kabupaten Banjarnegara (kuintal), 2020 dan 2021 <i>Production of Vegetables by Subdistrict and Kind of Plant in Banjarnegara Regency (quintal), 2020 and 2021</i> .....	246
5.2.3	Luas Panen Tanaman Sayuran dan Buah-buahan Semusim Menurut Jenis Tanaman di Kabupaten Banjarnegara (ha), 2018–2021 <i>Harvested Area of Seasonal Vegetables and Fruits by Kind of Plant in Banjarnegara Regency (ha), 2018–2021</i> .....	250



5.2.4	Produksi Tanaman Sayuran dan Buah-buahan Semusim Menurut Jenis Tanaman di Kabupaten Banjarnegara (kuintal), 2018–2021 <i>Production of Seasonal Vegetables and Fruits by Kind of Plant in Banjarnegara Regency (quintal), 2018–2021</i> .....	252
5.2.5	Luas Panen Tanaman Biofarmaka Menurut Kecamatan dan Jenis Tanaman di Kabupaten Banjarnegara (m <sup>2</sup> ), 2020 dan 2021 <i>Harvested Area of Medicinal Plants by Subdistrict and Kind of Plant in Banjarnegara Regency (m<sup>2</sup>), 2020 and 2021</i> .....	254
5.2.6	Produksi Tanaman Biofarmaka Menurut Kecamatan dan Jenis Tanaman di Kabupaten Banjarnegara (kg), 2020 and 2021 <i>Production of Medicinal Plants by Subdistrict and Kind of Plant in Banjarnegara Regency (kg), 2020 and 2021</i> .....	256
5.2.7	Luas Panen Tanaman Biofarmaka Menurut Jenis Tanaman di Kabupaten Banjarnegara (m <sup>2</sup> ), 2018–2021 <i>Harvested Area of Medicinal Plants by Kind of Plant in Banjarnegara Regency (m<sup>2</sup>), 2018–2021</i> .....	258
5.2.8	Produksi Tanaman Biofarmaka Menurut Jenis Tanaman di Kabupaten Banjarnegara (kg), 2018–2021 <i>Production of Medicinal Plants by Kind of Plant in Banjarnegara Regency (kg), 2018–2021</i> .....	259
5.2.9	Luas Panen Tanaman Hias Menurut Kecamatan dan Jenis Tanaman di Kabupaten Banjarnegara (m <sup>2</sup> ), 2020 and 2021 <i>Harvested Area of Ornamental Plants by Subdistrict and Kind of Plant in Banjarnegara Regency (m<sup>2</sup>), 2020 and 2021</i> .....	260
5.2.10	Produksi Tanaman Hias Menurut Kecamatan dan Jenis Tanaman di Kabupaten Banjarnegara (tangkai), 2020 and 2021 <i>Production of Ornamental Plants by Subdistrict and Kind of Plant in Banjarnegara Regency (stalks), 2020 and 2021</i> .....	262
5.2.11	Luas Panen Tanaman Hias Menurut Jenis Tanaman di Kabupaten Banjarnegara (m <sup>2</sup> ), 2018–2021 <i>Harvested Area of Ornamental Plants by Kind of Plant in Banjarnegara Regency (m<sup>2</sup>), 2018–2021</i> .....	264

5.2.12	Produksi Tanaman Hias Menurut Jenis Tanaman di Kabupaten Banjarnegara (tangkai), 2018–2021 <i>Production of Ornamental Plants by Kind of Plant n Banjarnegara Regency (stalks), 2018–2021</i> .....	265
5.2.13	Produksi Buah-buahan Menurut Kecamatan dan Jenis Tanaman di Kabupaten Banjarnegara (kuintal), 2020 and 2021 <i>Production of Fruits by Subdistrict and Kind of Plant in Banjarnegara Regency (kuintal), 2020 and 2021</i> .....	266
5.2.14	Produksi Buah-Buahan dan Sayuran Tahunan Menurut Jenis Tanaman di Kabupaten Banjarnegara (kuintal), 2018–2021 <i>Production of Annual Fruits and Vegetables by Kind of Plant in Banjarnegara Regency (quintal), 2018–2021</i> .....	270
<b>5.3</b>	<b>PERKEBUNAN</b> <b>ESTATE CROPS</b>	
5.3.1	Luas Areal Tanaman Perkebunan Menurut Kecamatan dan Jenis Tanaman di Kabupaten Banjarnegara (ha), 2020 dan 2021 <i>Planted Area of Estate Crops by Subdistrict and Type of Crops in Banjarnegara Regency (ha), 2020 and 2021</i> .....	272
5.3.2	Produksi Perkebunan Menurut Kecamatan dan Jenis Tanaman di Kabupaten Banjarnegara (ton), 2020 dan 2021 <i>Production of Estate by Subdistrict and Type of Crops in Banjarnegara Regency (ton), 2020 and 2021</i> .....	276
<b>5.4</b>	<b>KEHUTANANAN</b> <b>FORESTRY</b>	
5.4.1	Luas dan Produksi Hutan Negara Menurut Kecamatan dan Jenis Produksi di Kabupaten Banjarnegara, 2021 <i>State Forest Extent and Production By Subdistrict and Production Type in Banjarnegara Regency, 2021</i> .....	280
5.4.2	Luas Areal Hutan Menurut Kecamatan dan Fungsinya di Kabupaten Banjarnegara, 2021 <i>Forest Total Area By Subdistrict And Functions in Banjarnegara Regency, 2021</i> .....	285
5.4.3	Luas Tanaman Dalam Areal Kawasan Hutan Menurut Kecamatan dan Jenis Tanaman di Kabupaten Banjarnegara, 2021 <i>Planted Area In Forest Area By District and Plant Type In Banjarnegara, 2021</i> .....	286

## 5.5 PETERNAKAN

### LIVESTOCK

5.5.1	Jumlah Ternak Besar Menurut Kecamatan dan Jenis Ternak Di Kabupaten Banjarnegara , 2021 <i>Number of Big-Livestock by Subdistrict in Banjarnegara Regency, 2021</i> .....	288
5.5.2	Jumlah Ternak Kecil Menurut Kecamatan dan Jenis Ternak Di Kabupaten Banjarnegara , 2021 <i>Number of Little-Livestock by Subdistrict in Banjarnegara Regency, 2021</i> .....	289
5.5.3	Produksi Daging Ternak Menurut Kecamatan dan Jenis Ternak Di Kabupaten Banjarnegara , 2021 <i>Production of Livestock Meat by Subdistrict in Banjarnegara Regency (kg), 2021</i> .....	290
5.5.4	Jumlah Produksi Kulit dan Susu Menurut Kecamatan dan Jenis Ternak Di Kabupaten Banjarnegara (kg) , 2021 <i>Number of Production Husk and Milk by Subdistrict in Banjarnegara Regency (kg), 2021</i> .....	291
5.5.5	Jumlah Ternak yang Dipotong di RPH Pemerintah Menurut Kecamatan dan Jenis Ternak Di Kabupaten Banjarnegara , 2021 <i>Number of Cuttle Slaughtered at Government Slaughteredhouse by Subdistrict in Banjarnegara Regency, 2021</i> .....	292
5.5.6	Jumlah Unggas Menurut Kecamatan dan Jenis Ternak Di Kabupaten Banjarnegara , 2021 <i>Number of Poultry by Subdistrict in Banjarnegara Regency, 2021</i> .....	293
5.5.7	Produksi Telur Menurut Kecamatan dan Jenis Unggas Di Kabupaten Banjarnegara (butir) , 2021 <i>Production of Eggs by Subdistrict in Banjarnegara Regency, 2021</i> .....	294
5.5.8	Produksi Daging Unggas Menurut Kecamatan dan Jenis Unggas Di Kabupaten Banjarnegara (kg) , 2021 <i>Production of Poultry Meat by Subdistrict in Banjarnegara Regency (kg), 2021</i> .....	295
<b>5.6 PERIKANAN</b>		
<b>FISHERY</b>		
5.6.1	Produksi dan Nilai Produksi Perikanan Tangkap Menurut Kecamatan dan Jenis Penangkapan di Kabupaten Banjarnegara, 2021 <i>Production and Production Value of Capture Fisheries by Subdistrict in Banjarnegara Regency, 2021</i> .....	296

5.6.2	Produksi dan Nilai Produksi Perikanan Tangkap Perairan Umum Menurut Kecamatan dan Lokasi di Kabupaten Banjarnegara, 2021 <b><i>Production and Production Value of Fisheries Capturing Public Waters by Subdistrict and Location in Banjarnegara Regency, 2021</i></b> .....	298
5.6.3	Produksi dan Nilai Produksi Perikanan Budidaya Menurut Kecamatan dan Jenis Budidaya di Kabupaten Banjarnegara, 2021 <b><i>Production and Production Value of Aquaculture Fisheries by Subdistrict and Type of Aquaculture in Banjarnegara Regency, 2021</i></b> .....	300
5.6.4	Luas dan Produksi Kolam Ikan Menurut Kecamatan dan Jenis Kolam di Kabupaten Banjarnegara, 2021 <b><i>Area and Production of Fresh Water Fishery by Subdistrict and Type of Aquaculture in Banjarnegara Regency, 2021</i></b> .....	302
5.6.5	Luas dan Produksi Ikan Menurut Kecamatan dan Jenis/ Tempat Pemeliharaan di Kabupaten Banjarnegara, 2021 <b><i>Area and Production of Fish by Subdistrict and Kind of Fishery Place in Banjarnegara Regency, 2021</i></b> .....	303
5.6.6	Distribusi Produksi Perikanan Hasil Obyek Pembenihan Ikan dan Hasil Obyek Pembesaran Ikan Menurut Kecamatan Di Kabupaten Banjarnegara, 2021 <b><i>Distribution of Production of Fish from Result of Seeding Fish by Subdistrict in Banjarnegara Regency (kg), 2021</i></b> .....	305
5.6.7	Luas dan Produksi Ikan Menurut Kecamatan dan Jenis/ Tempat Pemeliharaan di Kabupaten Banjarnegara, 2021 <b><i>Area and Production of Fish by Subdistrict and Kind of Fishery Place in Banjarnegara Regency, 2021</i></b> .....	307
5.6.8	Luas dan Produksi Ikan Perairan Umum Waduk dan Perairan Umum Sungai Dirinci Menurut Kecamatan di Kabupaten Banjarnegara, 2021 <b><i>Area and Production Mirene Field Fishery and River FisheryArea and Production of Fish by Subdistrict in Banjarnegara Regency, 2021</i></b> .....	310
5.6.9	Luas dan Produksi Ikan Perairan Umum Waduk dan Perairan Umum Sungai Dirinci Menurut Kecamatan di Kabupaten Banjarnegara, 2021 <b><i>Area and Production Mirene Field Fishery and River FisheryArea and Production of Fish by Subdistrict in Banjarnegara Regency, 2021</i></b> .....	312

**6. INDUSTRI, PERTAMBANGAN, DAN ENERGI/  
INDUSTRY, MINING, AND ENERGY**

	<b><i>Number of Customers and Distributed Water by Subdistrict in Banjarnegara Regency, 2021</i></b> .....	322
6.1	Jumlah Pemakaian Bahan Galian Golongan C Menurut Jenis Galian Pengelolaan di Kab. Banjarnegara, 2015-2021 <b><i>Number of Usage of Material Mining at C Classification by Type of Material Mining in Banjarnegara, 2015-2021</i></b> .....	323
6.2	Daya Terpasang, Produksi, dan Distribusi Listrik PT. PLN (Persero) pada Cabang/Ranting PLN Menurut Kecamatan di Kabupaten Banjarnegara, 2020 <b><i>Installed Electricity Power, Production, and Distribution of PT. PLN (Persero) at PLN Branch by Subdistrict in Banjarnegara Regency, 2020</i></b> .....	324
6.3	Jumlah Daya Listrik Disalurkan, Pengguna, dan Harga Satuan Listrik di Kabupaten Banjarnegara, 2021 <b><i>Total Electricity Distributed, Users, and Electricity Unit Prices in Banjarnegara Regency, 2021</i></b> .....	325
6.4	Jumlah Pelanggan dan Air yang Disalurkan Menurut Kecamatan di Kabupaten Banjarnegara, 2021 <b><i>Number of Customers and Distributed Water by Subdistrict in Banjarnegara Regency, 2021</i></b> .....	326
<b>7.</b>	<b>PARIWISATA/TOURISM</b>	
7.1.1	Jumlah Rumah Makan/Restoran Menurut Kecamatan di Kabupaten Banjarnegara, 2018–2021 <b><i>Number of Restaurants by Subdistrict in Banjarnegara Regency, 2018–2021</i></b> .....	333
7.1.2	Jumlah Perusahaan, Jumlah Tenaga Kerja, Nilai Investasi dan Produksi Menurut Kelompok Jenis Industri Di Kabupaten Banjarnegara, 2021 <b><i>Number of Manufacturing, Employment, Investment and Production by Industrial Groups Type in Banjarnegara 2021</i></b> .....	334
7.1.3	Nama dan Alamat Hotel/Losmen di Kab. Banjarnegara Menurut Jumlah Kamar dan Tempat Tidur, 2021 <b><i>Name and Address of Hotel by Number of Room and Bed in Banjarnegara Regency, 2021</i></b> .....	338

7.1.4	Jumlah Tenaga Kerja di Hotel/Losmen Dirinci Menurut Jenis Tenaga Kerja di Kabupaten Banjarnegara, 2021 <i>Number of Employment in Hotels by type in Banjarnegara Regency, 2021 .....</i>	339
7.2.1	Banyaknya Pengunjung ke Obyek Wisata per Bulan di Kabupaten Banjarnegara, 2017–2021 <i>Number of Visit to Tour Object per Month in Banjarnegara Regency, 2017–2021 .....</i>	340
7.2.2	Banyaknya Pengunjung Obyek Wisata Menurut Bulan dan Tempat Obyek Wisata di Kabupaten Banjarnegara, 2017-2021 <i>Number of Visit to Tour Object by Month and Tour Objects in Banjarnegara Regency, 2017–2021 .....</i>	341
7.2.3	Banyaknya Pengunjung dan Pendapatan Obyek Wisata Menurut Tempat Obyek Wisata di Kab. Banjarnegara Tahun 2021 <i>Number of Visit and Income of Tour by Tour Objects in Banjarnegara 2021 .....</i>	353
<b>8.</b>	<b>TRANSPORTASI DAN KOMUNIKASI/ TRANSPORTATION AND COMMUNICATION</b>	
<b>8.1</b>	<b>TRANSPORTASI TRANSPORTATION</b>	
8.1.1	Panjang Jalan <sup>1</sup> Menurut Tingkat Kewenangan Pemerintahan di Kabupaten Banjarnegara (km), 2019–2021 <i>Length of Roads<sup>1</sup> by Level of Government Authority in Banjarnegara Regency (km), 2019–2021 .....</i>	361
8.1.2	Panjang Jalan Menurut Jenis Permukaan Jalan dan Kondisi Jalan di Kabupaten Banjarnegara (km), 2019–2021 <i>Length of Roads by Type of Road Surface and Condition of Roads in Banjarnegara Regency (km), 2019–2021 .....</i>	362
8.1.3	Banyaknya Kendaraan Bermotor Roda Dua Menurut Warna Plat Nomor Polisi per Kecamatan di Kabupaten Banjarnegara, 2021 <i>Number of Two Wheel Vehicle by Plate Number Colour and Subdistrict in Banjarnegara Regency, 2021 .....</i>	363
8.1.4	Banyaknya Kendaraan Bermotor Roda Empat Menurut Warna Plat Nomor Polisi per Kecamatan di Kabupaten Banjarnegara, 2021 <i>Number of Four Wheel Vehicle by Plate Number Colour and Subdistrict in Banjarnegara Regency, 2021 .....</i>	364

8.1.5	Banyaknya Penerbitan STNK Bermotor Roda Dua Menurut Warna Plat Nomor Polisi dan Bulan di Kabupaten Banjarnegara, 2021 <i>Number of Two Wheel Vehicle Registration Issue by Plate Number Colour and Month in Banjarnegara Regency, 2021</i> .....	365
8.1.6	Banyaknya Penerbitan STNK Bermotor Roda Empat Menurut Warna Plat Nomor Polisi dan Bulan di Kabupaten Banjarnegara, 2021 <i>Number of Four Wheel Vehicle Registration Issue by Plate Number Colour and Month in Banjarnegara Regency, 2021</i> .....	366
8.1.7	Banyaknya Pendapatan Biaya Penerbitan STNK Bermotor Menurut Jenis di Kantor Dinas Pendapatan Daerah Prop. Jawa Tengah (Kantor Bersama) Samsat Kab. Banjarnegara, 2010-2021 <i>Revenue From Motor Vehicle Registration Issuance By Type In Regional Revenue Office Central Java Province (Joint Office) SAMSAT Banjarnegara, 2010-2021</i> .....	367
8.1.8	Jenis Kendaraan dan Tipe Uji di Dinas Perhubungan Kabupaten Banjarnegara, 2021 <i>Number of Motorized Vehicles Conducting KIR by Type in Departement of Transportation of Banjarnegara Regency, 2021</i> .....	368
8.1.9	Jumlah Rambu Lalu Lintas dan Penerangan Jalan di Kabupaten Banjarnegara, 2020-2021 <i>Number of Traffic Signs and Street Lighting in Banjarnegara Regency, 2020-2021...</i>	369
8.1.10	Bidang Perparkiran Dinas Perhubungan Kabupaten Banjarnegara, 2020-2021 <i>Field of Parking Transportation Departement in Banjarnegara Regency, 2020-2021</i> .....	370
8.1.11	Bidang Angkutan Dinas Perhubungan Kabupaten Banjarnegara, 2020-2021 <i>Field of Transport Departement in Banjarnegara Regency, 2020-2021</i> .....	371
<b>8.2</b>	<b>KOMUNIKASI</b>	
	<b>COMMUNICATION</b>	
8.2.1	Jumlah Kantor Pos Pembantu Menurut Kecamatan di Kabupaten Banjarnegara, 2018–2021 <i>Number of Post Offices Subsidiaries by Subdistrict in Banjarnegara Regency, 2018–2021</i> .....	372

8.2.2	Banyaknya Pengiriman dan Penerimaan Surat-surat dan Paket Pos Menurut Jenis Surat/Paket dan Bulan Di Kab. Banjarnegara, 2021 <b><i>Number of Delivery and Acceptance of Letters and Post Package by Type of Letter/ Package and Mont Banjarnegara Regency, 2021</i></b> .....	373
8.2.3	Banyaknya Transaksi Tabanas pada Kantor PT. Pos Indonesia Menurut Jenis Transaksi dan Bulan Di Kab. Banjarnegara, 2021 <b><i>Number of Tabanas Transaction at PT Pos Indonesia Type of Transaction and Month in Banjarnegara, 2021</i></b> .....	374
8.2.4	Jumlah Pembayaran Wesel Pos Luar Negeri pada PT. Pos Indonesia Menurut Bulan Di Kab. Banjarnegara, 2021 <b><i>Number Of Payment Of Overseas Money at PT Pos of Indonesia by Month in Banjarnegara Regency, 2021</i></b> .....	375
8.2.5	Jumlah Pembayaran Wesel Pos Dalam Negeri pada PT. Pos Indonesia Menurut Bulan Di Kab. Banjarnegara, 2021 <b><i>Number Of Payment Of Overseas Money at PT Pos of Indonesia by Month in Banjarnegara Regency, 2021</i></b> .....	376
8.2.6	Banyaknya Hasil Penjualan Materai dan Akta Agraria di PT. Pos Indonesia Menurut Bulan Di Kab. Banjarnegara, 2021 <b><i>Number of Materai Sales Revenue and Deed of Agraria at PT Pos of Indonesia by Month in Banjarnegara Regency, 2021</i></b> .....	377
8.2.7	Banyaknya Uang yang Dikirim dan Dibayar Melalui Wesel Pos pada PT. Pos Indonesia Menurut Jenis Transaksi dan Bulan di Kab. Banjarnegara, 2021 <b><i>Number of Sent Money and Paid to Moner Order at PT Pos of Indonesia by Type Transaction and Month in Banjarnegara Regency, 2021</i></b> .....	378
8.2.8	Jumlah Setoran Giro Pos dan Pembayaran Giro Pos di PT. Pos Indonesia Menurut Jenisnya dan Bulan Di Kab. Banjarnegara, 2021 <b><i>Number of Giro Post and Payment at PT Pos of Indonesia by Month in Banjarnegara Regency, 2021</i></b> .....	379
8.2.9	Banyaknya Penabung dan Besarnya Nilai Tabungan pada PT. Pos Indonesia Menurut Bulan Di Kab. Banjarnegara, 2021 <b><i>Number of Depositor and Level of Value Saving at PT Pos of Indonesia by Month in Banjarnegara Regency, 2021</i></b> .....	380



<b>9.</b>	<b>PERBANKAN, KOPERASI, DAN HARGA-HARGA/ BANKING, COOPERATIVE, AND PRICES</b>	
9.1	Jumlah Koperasi Aktif Menurut Kecamatan di Kabupaten Banjarnegara, 2021 <i>Number of Active Cooperative by Subdistrict in Banjarnegara Regency, 2021</i> .....	386
9.2	Jumlah Koperasi Menurut Jenis Koperasi dan Kecamatan di Kabupaten Banjarnegara, 2021 <i>Number of Cooperative by Kind of Cooperative and Subdistrict in Banjarnegara Regency, 2021</i> .....	387
9.3	Banyaknya Koperasi , Tenaga Kerja dan Sisa Hasil Usaha (SHU) Menurut Jenis Koperasi di Kabupaten Banjarnegara, 2021 <i>Number of Cooperative , Labour and Net Income by Type of Cooperative in Banjarnegara 2021</i> .....	388
<b>10.</b>	<b>PENGELUARAN PENDUDUK/POPULATION EXPENDITURE</b>	
10.1	Rata-rata Pengeluaran per Kapita Sebulan Menurut Kelompok Komoditas (rupiah) di Kabupaten Banjarnegara, 2020 dan 2021 <i>Monthly Average Expenditure per Capita by Commodity Group (rupiahs) in Banjarnegara Regency, 2020 and 2021</i> .....	398
10.2	Persentase Pengeluaran per Kapita Sebulan Menurut Kelompok Komoditas di Kabupaten Banjarnegara, 2020 dan 2021 <i>Percentage of Monthly Expenditure per Capita by Commodity Group in Banjarnegara Regency, 2020 and 2021</i> .....	399
10.3	Persentase Penduduk Menurut Golongan Pengeluaran Per Kapita Sebulan di Kabupaten Banjarnegara, 2021 <i>Percentage of Population by Per Capita Spending Group a Month in Banjarnegara Regency, 2021</i> .....	400
<b>11.</b>	<b>PERDAGANGAN/TRADE</b>	
11.1	Jumlah Sarana Perdagangan Menurut Jenisnya di Kabupaten Banjarnegara, 2018–2021 <i>Number of Trading Facilities by Type of Facility in Banjarnegara Regency, 2018–2021</i> .....	407

11.2	Banyaknya Lumbung Menurut Kecamatan di Kabupaten Banjarnegara, 2021 <i>Number of Barn of Foods by Subdistrict in Banjarnegara Regency (meters), 2021 ....</i>	408
<b>12.</b>	<b>SISTEM NERACA REGIONAL/SYSTEM OF REGIONAL ACCOUNTS</b>	
12.1	Produk Domestik Regional Bruto Atas Dasar Harga Berlaku Menurut Lapangan Usaha di Kabupaten Banjarnegara (miliar rupiah), 2017–2021 <i>Gross Regional Domestic Product at Current Market Prices by Industry in Banjarnegara Regency (billion rupiahs), 2017–2021 .....</i>	420
12.2	Produk Domestik Regional Bruto Atas Dasar Harga Konstan 2010 Menurut Lapangan Usaha di Kabupaten Banjarnegara (miliar rupiah), 2017–2021 <i>Gross Regional Domestic Product at 2010 Constant Market Prices by Industry in Banjarnegara Regency (billion rupiahs), 2017–2021 .....</i>	422
12.3	Distribusi Persentase Produk Domestik Regional Bruto Atas Dasar Harga Berlaku Menurut Lapangan Usaha di Kabupaten Banjarnegara, 2017–2021 <i>Percentage Distribution of Gross Regional Domestic Product at Current Market Prices by Industry in Banjarnegara Regency, 2017–2021 .....</i>	424
12.4	Distribusi Persentase Produk Domestik Regional Bruto Atas Dasar Harga Konstan 2010 Menurut Lapangan Usaha di Kabupaten Banjarnegara, 2017–2021 <i>Percentage Distribution of Gross Regional Domestic Product at 2010 Constant Market Prices by Industry in Banjarnegara Regency, 2017–2021 .....</i>	426
12.5	Laju Pertumbuhan Produk Domestik Regional Bruto Atas Dasar Harga Berlaku Menurut Lapangan Usaha di Kabupaten Banjarnegara (persen), 2017–2021 <i>Growth Rate of Gross Regional Domestic Product at Current Market Prices by Industry in Banjarnegara Regency (percent), 2017–2021 .....</i>	428
12.6	Laju Pertumbuhan Produk Domestik Regional Bruto Atas Dasar Harga Konstan 2010 Menurut Lapangan Usaha di Kabupaten Banjarnegara (persen), 2017–2021 <i>Growth Rate of Gross Regional Domestic Product at 2010 Constant Market Prices by Industry in Banjarnegara Regency (percent), 2017–2021 .....</i>	430

12.7	Produk Domestik Regional Bruto Atas Dasar Harga Berlaku Menurut Jenis Pengeluaran di Kabupaten Banjarnegara (miliar rupiah), 2018–2021 <i>Gross Regional Domestic Product at Current Market Prices by Type of Expenditure in Banjarnegara Regency (billion rupiahs), 2018–2021</i> .....	432
12.8	Produk Domestik Regional Bruto Atas Dasar Harga Konstan 2010 Menurut Jenis Pengeluaran di Kabupaten Banjarnegara (miliar rupiah), 2018–2021 <i>Gross Regional Domestic Product at 2010 Constant Market Prices by Type of Expenditure in Banjarnegara Regency (billion rupiahs), 2018–2021</i> .....	433
<b>13.</b>	<b>PERBANDINGAN ANTAR KABUPATEN/ KOTA/ REGENCY/MUNICIPAL COMPARISON</b>	
13.1	Jumlah Penduduk Menurut Kabupaten/Kota di Provinsi Jawa Tengah (ribu), 2017–2021 <i>Population by Regency/Municipality in Jawa Tengah Province (thousand), 2017–2021</i> .....	441
13.2	Laju Pertumbuhan Produk Domestik Regional Bruto Atas Dasar Harga Konstan 2010 Menurut Kabupaten/ Kota di Provinsi Jawa Tengah (persen), 2017–2021 <i>Rate of Growth of Gross Regional Domestic Products at Constant 2010 Prices by Regency/Municipality in Jawa Tengah Province (percent), 2017–2021</i> .....	442
13.3	Jumlah Penduduk Miskin Menurut Kabupaten/ Kota di Provinsi Jawa Tengah (ribu), 2017–2021 <i>Number of Poor Population by Regency/Municipality in Jawa Tengah Province (thousand), 2017–2021</i> .....	443
13.4	Indeks Pembangunan Manusia Menurut Kabupaten/ Kota di Provinsi Jawa Tengah, 2017–2021 <i>Human Development Index by Regency/Municipality in Jawa Tengah Province, 2017–2021</i> .....	444
13.5	Persentase Penduduk Miskin Menurut Kabupaten/ Kota di Provinsi Jawa Tengah (ribu), 2017–2021 <i>Percentage of Poor Population by Regency/Municipality in Jawa Tengah Province (thousand), 2017–2021</i> .....	445

13.6	Tingkat Pengangguran Terbuka dan Tingkat Partisipasi Angkatan Kerja (TPAK) Menurut Kabupaten/Kota di Provinsi Jawa Tengah, 2019-2021 <b><i>Unemployment Rate (UR) and Labour Force Participation Rate (LFPR) by Regency/ Municipality in Jawa Tengah Province, 2019-2021</i></b> .....	446
13.7	Jumlah Penduduk Berumur 15 Tahun Keatas Menurut Kabupaten/Kota dan Jenis Kegiatan Selama Seminggu yang Lalu di Provinsi Jawa Tengah, 2021 <b><i>Number of Population Aged 15 Years and Over by Regency/Municipality and Type of Activity During Previous Week in Jawa Tengah Province, 2021</i></b> .....	447
13.8	Persentase Penduduk Berumur 15 Tahun ke Atas menurut Kabupaten/Kota, Kelompok Umur, dan Melek Huruf, di Provinsi Jawa Tengah, 2021 <b><i>Percentage of Population Aged 15 Years and Over by Regency/ City, Age Group, and Literacy, in Jawa Tengah Province, 2021</i></b> .....	448
13.9	Rata-rata Pengeluaran per Kapita Sebulan menurut Kabupaten/Kota dan Distribusi Pengeluaran Kriteria Bank Dunia di Provinsi Jawa Tengah (Rupiah), 2021 <b><i>Monthly Average Expenditure Per Capita by Expenditure Group in Jawa Tengah Province (Rupiahs), 2021</i></b> .....	449

<https://banjarnegara.go.id>

<https://banjarnegarakab.bps.go.id>

## DAFTAR GAMBAR/LIST OF FIGURES

		Halaman Page
1.1	Luas Daerah Menurut Kecamatan di Kabupaten Banjarnegara, 2021 <b><i>Total Area by Subdistrict in Banjarnegara Regency, 2021</i></b> .....	6
1.2	Luas Penggunaan Lahan di Kabupaten Banjarnegara, 2021 <b><i>Land Used Area in Banjarnegara Regency, 2021</i></b> .....	7
2.1	Jumlah Anggota Dewan Perwakilan Rakyat Daerah Menurut Partai Politik dan Jenis Kelamin di Kabupaten Banjarnegara, 2021 <b><i>Number of Regional House of Representatives's Members by Political Parties and Sex in Banjarnegara Regency 2021</i></b> .....	28
2.2	Jumlah Pegawai Negeri Sipil Menurut Tingkat Pendidikan dan Jenis Kelamin di Kabupaten Banjarnegara, Desember 2021 <b><i>Number of Civil Servants by Educational Level and Sex in Banjarnegara Regency, Desember 2021</i></b> .....	29
3.1	Distribusi Penduduk Menurut Kecamatan di Kabupaten Banjarnegara, 2021 <b><i>Distribution of Population by Subdistrict in Banjarnegara Regency, 2021</i></b> .....	74
3.2	Kepadatan Penduduk Menurut Kecamatan di Kabupaten Banjarnegara, 2021 <b><i>Population Density by Subdistrict in Banjarnegara Regency, 2021</i></b> .....	75
4.1	Garis Kemiskinan, Jumlah, dan Persentase Penduduk Miskin di Kabupaten Banjarnegara, 2013–2021 <b><i>Poverty Line, Number, and Percentage of Poor People in Banjarnegara Regency, 2013–2021</i></b> .....	108
4.2	Indeks Kedalaman Kemiskinan dan Indeks Keparahan Kemiskinan di Kabupaten Banjarnegara, 2013–2021 <b><i>Poverty Gap Index and Poverty Severity Index in Banjarnegara Regency, 2013–2021</i></b> .....	109
5.1	Luas Panen, Produksi, dan Produktivitas Padi Menurut Kecamatan di Kabupaten Banjarnegara, 2016–2021 <b><i>Harvested Area, Production, and Productivity of Paddy by Subdistrit in Banjarnegara Regency, 2016-2021</i></b> .....	231

5.2	Produktivitas Tanaman Pangan Menurut Kecamatan di Kabupaten Banjarnegara, 2016-2021 <b><i>Harvested Food Crop by Subdistrict in Banjarnegara Regency, 2016-2021</i></b> .....	232
6.1	Daya Terpasang, Produksi, dan Distribusi Listrik PT. PLN (Persero) pada Cabang/Ranting PLN di Kabupaten Banjarnegara, 2020 <b><i>Installed Electricity Power, Production, and Distribution of PT. PLN (Persero) at PLN Branch in Banjarnegara Regency, 2020</i></b> .....	321
6.2	Jumlah Pelanggan dan Air yang Disalurkan Menurut Kecamatan di Kabupaten Banjarnegara, 2021 <b><i>Number of Customers and Distributed Water by Subdistrict in Banjarnegara Regency, 2021</i></b> .....	322
8.1	Banyaknya Kendaraan Bermotor Roda Dua dan Roda Empat Menurut di Kabupaten Banjarnegara, 2021 <b><i>Number of Two Wheel and Four Wheel Vehicle in Banjarnegara Regency, 2021</i></b> .....	360
9.1	Banyaknya Koperasi Menurut Jenis Koperasi di Kabupaten Banjarnegara, 2021 <b><i>Number of Cooperative by Type of Cooperative in Banjarnegara 2021</i></b> .....	385
10.1	Rata-rata Pengeluaran per Kapita Sebulan Menurut Kelompok Komoditas Makanan (rupiah) di Kabupaten Banjarnegara, 2021 <b><i>Monthly Average Expenditure per Capita by Food Commodity Group (rupiahs) in Banjarnegara Regency, 2021</i></b> .....	395
10.2	Rata-rata Pengeluaran per Kapita Sebulan Menurut Kelompok Komoditas Bukan Makanan (rupiah) di Kabupaten Banjarnegara, 2021 <b><i>Monthly Average Expenditure per Capita by Non-Food Commodity Group (rupiahs) in Banjarnegara Regency, 2021</i></b> .....	397
12.1	Distribusi Persentase Produk Domestik Regional Bruto Atas Dasar Harga Berlaku Menurut Lapangan Usaha di Kabupaten Banjarnegara, 2017–2021 <b><i>Percentage Distribution of Gross Regional Domestic Product at Current Market Prices by Industry in Banjarnegara Regency, 2017–2021</i></b> .....	418

12.2	Laju Pertumbuhan Produk Domestik Regional Bruto Atas Dasar Harga Konstan 2010 Menurut Lapangan Usaha di Kabupaten Banjarnegara (persen), 2017–2021 <b><i>Growth Rate of Gross Regional Domestic Product at 2010 Constant Market Prices by Industry in Banjarnegara Regency (percent), 2017–2021</i></b> .....	419
13.1	Jumlah Penduduk Miskin di Kabupaten Banjarnegara (ribu), 2017–2021 <b><i>Number of Poor Population in Banjarnegara Regency (thousand), 2017–2021</i></b> .....	439
13.2	Indeks Pembangunan Manusia di Kabupaten Banjarnegara, 2017–2021 <b><i>Human Development Index in Banjarnegara Regency, 2017–2021</i></b> .....	440

<https://banjarnegarakab.bps.go.id>





## PENJELASAN UMUM/EXPLANATORY NOTES

Tanda-tanda, satuan-satuan, dan lain-lainnya yang digunakan dalam publikasi ini adalah sebagai berikut:

*Symbols, measurement units, and acronyms which are used in this publication, are as follows:*

### 1. TANDA-TANDA/SYMBOLS

Data tidak tersedia/Data not available .....	: ...
Tidak ada atau nol /Null or zero .....	: -
Data dapat diabaikan/Data negligible .....	: 0
Tanda decimal/Decimal point .....	: ,
Data tidak dapat ditampilkan/Not applicable .....	: NA
Angka estimasi/Estimated figures .....	: e
Angka diperbaiki/Revised figures .....	: r
Angka sementara/Preliminary figures .....	: x
Angka sangat sementara/Very preliminary figures .....	: xx
Angka sangat sangat sementara/Very very preliminary figures .....	: xxx

### 2. SATUAN/UNITS

barel/barrel .....	: 158,99 liter/litres = 1/6,2898 m <sup>3</sup>
hektar (ha)/hectare (ha) .....	: 10 000 m <sup>2</sup>
kilometer (km)/kilometres (km) .....	: 1 000 meter/meters (m)
knot/knot .....	: 1,8523 km/jam (km/hour)
kuintal/quintal .....	: 100 kg
KWh .....	: 1 000 Watt hour
MWh .....	: 1 000 KWh
liter (untuk beras)/litre (for rice) .....	: 0,80 kg
MMSCF .....	: 1/35,3 m <sup>3</sup>
metrik ton (m.ton)/metric ton (m. ton) .....	: 0,98421 long ton = 1 000 kg
ons/ounce .....	: 28,31 gram/grams
ton .....	: 1 000 kg

Satuan lain: buah, dus, butir, helai/lembar, kaleng, batang, pulsa, ton kilometer (ton-km), jam, menit, persen (%).

*Other units: unit, pack, pieces, sheet, tin, pulse, ton-kilometres(ton-km), hour, minute, percent (%).*

Perbedaan angka di belakang koma disebabkan oleh pembulatan angka.

*The difference in decimal numbers is caused by rounding.*

## DAFTAR SINGKATAN/ LIST OF ABBREVIATIONS

SI	: Stasiun Iklim
SIMPK	: Stasiun Meteorologi Pertanian Khusus
t.t	: Tempat tidur
BCG	: Bacillus Calmette Guerin
DPT	: Difteri, Pertusis, Tetanus
TT	: Tetanus Toxoid
IOT	: Industri Obat Tradisional/ <i>Traditional Medicine Industry</i>
IKOT	: Industri Kecil Obat Tradisional/ <i>Traditional Medicine Small</i>
Alkes	: Alat kesehatan/ <i>Health Kits</i>
PKRT	: Perbekalan Kesehatan Rumah tangga/ <i>Household Health Logistics</i>
Kompl	: Komplemen/ <i>Complement</i>
IRTP	: Industri Pangan Produksi Rumah Tangga/ <i>Foods Home Industry</i>
PBF	: Pedagang Besar Farmasi/ <i>Pharmacy Whole-seller</i>
GFK	: Gudang Farmasi Kab/Kota/Regency/ <i>Municipality Pharmacy Warehouse</i>
RB	: Rumah Bersalin/ <i>Delivery House</i>
Pustu	: Puskesmas pembantu/ <i>Auxiliary Public Health Center</i>
BP	: Balai Pengobatan/ <i>Polyclinic</i>
TPS	: Tempat Pembuangan Sementara / <i>landfill</i>
Jamkesmas	: Jaminan kesehatan masyarakat miskin/ <i>Poor public health insurance</i>
PJKMU	: Program Jaminan Kesehatan Masyarakat Umum
SIUP	: Surat Ijin Usaha Perdagangan/ <i>Trading Permission Letter</i>
TDP	: Tanda Daftar Perusahaan/ <i>Company Registration Identity</i>
API	: Angka Pengenal Importir/ <i>Importer's Identity Number</i>

## Statistik Kunci, 2018–2021 Key Statistics, 2018–2021

Rincian/Description	Satuan/ Unit	2018	2019	2020	2021
(1)	(2)	(3)	(4)	(5)	(6)
<b>SOSIAL/SOCIAL</b>					
Penduduk <sup>1</sup> /Population <sup>1</sup>	ribu/thousand	918,2	923,2	1 017,7	1 026,9
Laju Pertumbuhan Penduduk <sup>1</sup> /Population Growth <sup>1</sup>	%	0,58	0,54	1,54	0,89
Angka Harapan Hidup <sup>1-e</sup> /Life Expectancy Rate <sup>1</sup>	tahun/years	71,2	71,2	74,18	74,28
Angka Melek Huruf Usia 15+ /Literacy Rate Aged 15+	%	90,7	91,9	92,1	92,1
Tingkat Partisipasi Angkatan Kerja -TPAK <sup>2-3</sup> Labour Force Participation Rate-LFPR <sup>2-3</sup>	%	71,7	69,8	69,6	69,7
Tingkat Pengangguran Terbuka-TPT <sup>2</sup> Unemployment Rate-UR <sup>2</sup>	%	4,0	4,4	5,8	5,8
Penduduk Miskin <sup>5</sup> /Poor People <sup>4</sup>	ribu/thousand	141,7	136,1	144,9	150,2
Persentase Penduduk Miskin <sup>4</sup> Percentage of Poor People <sup>4</sup>	%	15,46	14,76	15,64	16,23
Indeks Pembangunan Manusia-IPM <sup>5</sup> Human Development Index <sup>5</sup>	—	66,54	67,34	67,45	67,86
<b>EKONOMI/ECONOMIC</b>					
Produk Domestik Regional Bruto (PDRB) Harga Berlaku <sup>6</sup> Gross Regional Domestic Bruto (GRDP) at Current Price <sup>6</sup>	triliun rupiah trillion rupiahs	20 069,80	21 599,48 <sup>x</sup>	21 694,40 <sup>xx</sup>	22 827,89 <sup>xxx</sup>
Laju Pertumbuhan Ekonomi <sup>8</sup> /Economic Growth <sup>7</sup>	%	5,67	5,60 <sup>x</sup>	-1,32 <sup>xx</sup>	3,26 <sup>xxx</sup>
PDRB Per Kapita Harga Berlaku <sup>6,8</sup> Per Capita of GRDP at Current Price <sup>6,8</sup>	juta rupiah million rupiahs	21,86	23,40 <sup>x</sup>	21,32 <sup>xx</sup>	22,22 <sup>xxx</sup>

- Catatan/Notes: <sup>1</sup> Hasil proyeksi penduduk Indonesia 2010–2035 (pertengahan tahun/Juni)/The result of Indonesia population prjection 2010–2035 (mid year/June)
- <sup>2</sup> Kondisi Agustus/Condition at August
- <sup>3</sup> Menggunakan penimbang hasil proyeksi penduduk tahun 2010–2035/Weighted by the 2010–2035 population projection
- <sup>4</sup> Kondisi Maret/Condition at March
- <sup>5</sup> Sejak tahun 2010, IPM dihitung dengan metode baru. Komponen IPM metode baru adalah angka harapan hidup saat lahir, harapan lama sekolah, rata-rata lama sekolah, dan pengeluaran per kapita/Since 2010, HDI was calculated using new method. New HDI component are life expectancy at birth, expected years of schooling, means years of schooling, and expenditure per capita
- <sup>6</sup> Mulai tahun 2010 mengadopsi System of National Account 2008 (SNA 2008)/Since 2010 is in line with System of National Account 2008 (SNA 2008)
- <sup>7</sup> Menggunakan tahun dasar 2010 (2010=100)/Using 2010 base year (2010=100)
- <sup>8</sup> Menggunakan proyeksi penduduk berdasarkan hasil SP2010/Using population projection based on SP2010



# INDEKS PEMBANGUNAN MANUSIA (IPM) KABUPATEN BANJARNEGARA TAHUN 2021

IPM **67,86**  
Tahun 2021

Umur Harapan Hidup  
saat lahir

**74,28 tahun**



Rata-rata Lama Sekolah

**6,75 tahun**

Harapan Lama Sekolah

**11,63 tahun**

Pengeluaran per kapita per tahun  
yang disesuaikan

**9.407.000 rupiah**



<https://banjarnegarakab.bps.go.id>



# KETENAGAKERJAAN

## Kabupaten Banjarnegara, 2020-2021

**TPAK, 2021**



**TPT, 2021**



**TPAK**  
Kab. Banjarnegara,  
2020-2021

2021  
**69,76**

2020  
**69,69**

**TPT**  
Kab. Banjarnegara,  
2020-2021

2020  
**5,86**

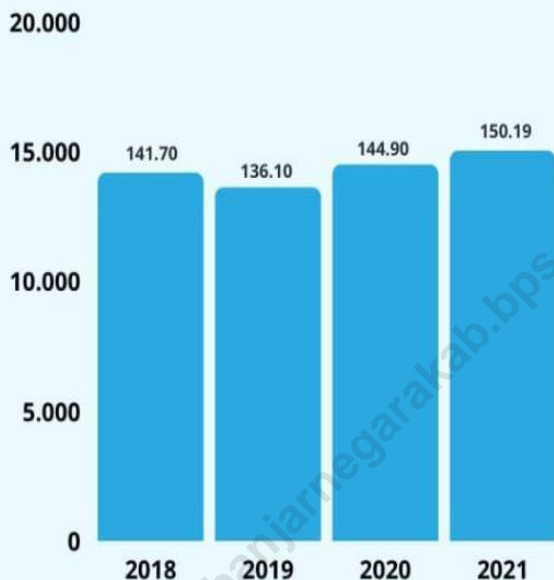
2021  
**5,86**







# JUMLAH PENDUDUK MISKIN DI KAB. BANJARNEGARA TAHUN 2018 -2021 (RIBU JIWA)



Sumber data: Badan Pusat Statistik



Terjadi kenaikan pada tahun 2021 sebesar 5.29 ribu jiwa dibandingkan tahun sebelumnya

## Apa itu penduduk miskin?

.....

Penduduk miskin adalah penduduk yang memiliki rata-rata pengeluaran perkapita perbulan dibawah garis kemiskinan. Garis Kemiskinan (GK) merupakan penjumlahan dari Garis Kemiskinan Makanan (GKM) dan Garis Kemiskinan Non Makanan (GKNM).



## Media Sosial

-  [banjarnegarakab.bps.go.id](http://banjarnegarakab.bps.go.id)
-  @bpsbanjarnegara
-  BPS Banjarnegara
-  BPS Kabupaten Banjarnegara





# PERSENTASE PENDUDUK MISKIN DI KAB. BANJARNEGARA TAHUN 2018 - 2021 (PERSEN)



Sumber data: Badan Pusat Statistik

Terjadi kenaikan pada tahun 2021 sebesar 0.59%  
dari tahun sebelumnya.



Sedih ya Bu, di tengah pandemi  
Persentase Penduduk Miskin  
di Kab. Banjarnegara  
Meninggi

<https://banjarnegarakab.bps.go.id>



# GARIS KEMISKINAN DI KAB. BANJARNEGARA TAHUN 2018-2021 (RUPIAH)

GARIS KEMISKINAN



Terjadi kenaikan pada tahun 2021 sebesar 10.344 rupiah dibandingkan tahun sebelumnya.

Garis Kemiskinan (GK) mencerminkan nilai rupiah pengeluaran minimum yang diperlukan seseorang untuk memenuhi kebutuhan pokok hidupnya selama sebulan, baik kebutuhan makanan maupun non-makanan. GK terdiri dari Garis Kemiskinan Makanan (GKM) dan Garis Kemiskinan Non-Makanan (GKNM).

Sumber data: Badan Pusat Statistik



<https://banjarnegarakab.bps.go.id>





# INDEKS KEDALAMAN KEMISKINAN DI KABUPATEN BANJARNEGARA TAHUN 2018-2021 (PERSEN)



Sumber data: Badan Pusat Statistik

Terjadi  
kenaikan pada  
tahun 2021  
sebesar **0.5 %**  
dari tahun  
sebelumnya.



Indeks Kedalaman Kemiskinan (Poverty Gap Index-PI) merupakan ukuran rata-rata kesenjangan pengeluaran masing-masing penduduk miskin terhadap garis kemiskinan.



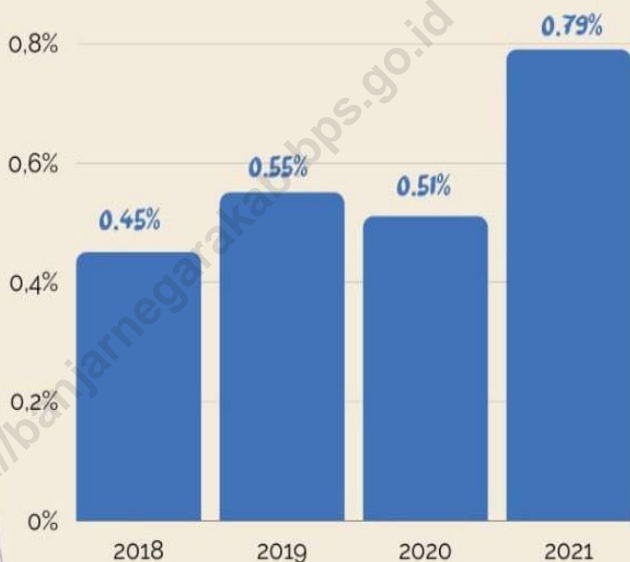






# INDEKS KEPARAHAN KEMISKINAN DI KAB. BANJARNEGARA

TAHUN 2018 -2021 (PERSEN)



Sumber data: Badan Pusat Statistik

Terjadi **kenaikan** pada tahun 2021 sebesar **0.28%** dibandingkan tahun sebelumnya

## Konsep Indeks Keparahhan Kemiskinan

Indeks Keparahhan Kemiskinan (Proverty Severity Index-P2) memberikan gambaran mengenai penyebaran pengeluaran diantara penduduk miskin. Semakin tinggi nilai indeks, semakin tinggi ketimpangan pengeluaran diantara penduduk miskin.





KABUPATEN BANJARNEGARA DALAM ANGKA 2022

# Geografi dan Iklim Geography and Climate

---

## BAB 1

---

BANJARNEGARA REGENCY IN FIGURES 2022

<https://banjarnegarakab.bps.go.id>

**PENJELASAN TEKNIS**

1. Secara Astronomi Kabupaten Banjarnegara terletak diantara  $7^{\circ}12'' - 7^{\circ}31''$  Lintang Selatan dan  $109^{\circ}20'' - 109^{\circ}45''$  Bujur Timur
2. Berdasarkan posisi geografisnya, Kabupaten Banjarnegara memiliki batas-batas: Utara – Kabupaten Pekalongan, Kabupaten Batang; Selatan – Kabupaten Kebumen; Barat – Kabupaten Purbalingga, Kabupaten Banyumas; Timur - Wonosobo.
3. Kabupaten Banjarnegara terdiri dari 20 Kecamatan, yaitu: Susukan, Purwareja Klampok, Mandiraja, Purwanegara, Bawang, Banjarnegara, Pagedongan, Sigaluh, Madukara, Banjarmangu, Wanadadi, Rakit, Punggelan, Karangkobor, Pagentan, Pejawaran, Batur, Wanayasa, Kalibening, Pandanarum.

**TECHNICAL NOTES**

1. *Astronomically, Banjarnegara Regency is located between  $7^{\circ}12'' - 7^{\circ}31''$  South Latitude, and between  $109^{\circ}20'' - 109^{\circ}45''$  East Longitude.*
2. *In terms of geographic position, Banjarnegara Regency has boundaries as follows: North – Pekalongan Regency, Batang Regency, and South Kebumen Regency; West – Purbalingga Regency; East – Wonosobo Regency.*
3. *Banjarnegara Regency has 20 subdistric. These include: Susukan, Purwareja Klampok, Mandiraja, Purwanegara, Bawang, Banjarnegara, Pagedongan, Sigaluh, Madukara, Banjarmangu, Wanadadi, Rakit, Punggelan, Karangkobor, Pagentan, Pejawaran, Batur, Wanayasa, Kalibening, Pandanarum.*

**ULASAN****Letak Geografi**

Secara Astronomi Kabupaten Banjarnegara terletak diantara 7°12" – 7°31" Lintang Selatan dan 109°20" – 109°45" Bujur Timur. Luas Wilayah tercatat 106.970,997 Ha atau sekitar 3,29% dari luas wilayah Propinsi Jawa Tengah (3,25 juta Ha).

**Luas Penggunaan Lahan**

Luas tersebut di atas terbagi atas lahan sawah sebesar 14.049 Ha atau 13,13% dari wilayah keseluruhan Kabupaten Banjarnegara dan Lahan Bukan Sawah sebesar 72.140 Ha atau 67,44% dari total Kabupaten. Sedangkan lahan bukan pertanian sebesar 20.782 Ha atau 19,43%.

**Topografi**

Wilayah Kabupaten Banjarnegara terletak pada jalur pegunungan di bagian tengah Jawa Tengah sebelah Barat yang membujur dari arah Barat ke Timur.

Ditinjau dari ketinggian wilayah kecamatan di Kabupaten Banjarnegara berada pada ketinggian kurang dari 100 meter dpl sebanyak 10 persen, 100 – 500 meter dpl sebanyak 45 %, 501 – 1.000 meter dpl sebanyak 15%, dan lebih besar dari 1.000 meter dpl sebanyak 30 persen.

Berdasarkan bentuk tata alam dan penyebaran geografisnya dapat digolongkan:

- a. Bagian Utara, terdiri dari Daerah pegunungan relief bergelombang dan curam.
- b. Bagian tengah, terdiri wilayah

**DESCRIPTION****Geographic Position**

*Astronomically Banjarnegara Regency is located between 7°12" – 7°31" South Latitude, 109°20" – 109°45" East Longitude. Area is shaped in land by 106,970.997 Ha or about 3.29% from Jawa Tengah Province area (3.25 million ha).*

**Land Use**

*Land use divided into 14,049 Ha of wetland (13.13% from the total area of Banjarnegara) and 72,140 Ha of non-wetland (67.44% from the total area of Banjarnegara). Than non-agriculture land is 20,782 Ha (19.43%).*

**Topography**

*Banjarnegara Regency area is located on mountain path in the middle of west Central Java from West to East.*

*Judging from the altitude of the subdistrict in Banjarnegara Regency is at an altitude of less than 100 meters above dpl as much as 10 percent, 100-500 meters above dpl as much as 45 percent, 501-1,000 meters above dpl as much as 15 percent, and greater than 1,000 meters above dpl as much as 30 percent.*

*Based on the shape of the natural order and its geographical distribution can be classified:*

- a. *The northern part, consisting of rugged and steep mountains of reliefs.*
- b. *The middle section, consisting of areas with flat reliefs.*

dengan relief datar.

c. Bagian Selatan, terdiri dari wilayah dengan relief curam.

### **Keadaan Iklim**

Kabupaten Banjarnegara beriklim tropis, musim hujan dan musim kemarau silih berganti sepanjang tahun. Bulan basah umumnya lebih banyak dari bulan kering. Curah hujan pada Bulan Desember tahun 2021 sebanyak 20,68 mm.

### **Jenis Tanah**

Jenis Tanah yang terdapat di Kabupaten Banjarnegara antara lain :

a. Tanah Alluvial :

Terdapat di Kecamatan: Batur, Karangkoobar, Purwareja Klampok dan Wanadadi

b. Tanah Latosol:

Terdapat di Kecamatan: Susukan, Purwareja Klampok, Purwanegara, Wanadadi, Rakit, Bawang, Sigaluh, Madukara, Banjarnegara, Wanayasa, Pejawaran dan Pagentan.

c. Tanah Andosol:

Terdapat di Kecamatan: Kalibening, Wanayasa, Pejawaran dan Batur.

d. Tanah Grumosol:

Terdapat di Kecamatan: Purwanegara, Mandiraja, Kalibening, Karangkoobar, Pagentan dan Banjarnegara.

e. Tanah Organosol:

Terdapat di Kecamatan: Batur.

f. Tanah Litosol:

Terdapat di Kecamatan Banjarnegara dan Punggelan.

c. Southern part, consists of areas with steep relief.

### **Climate Condition**

Banjarnegara Regency has tropical climate, rainy season and dry season after year. Wet moons are generally more than dry months. Rainfall in December 2021 as many as 20.68 mm.

### **Type of Soil**

Type of Soil contained in Banjarnegara Regency, among others:

a. Alluvial Soil:

There are in Sub District: Batur, Karangkoobar, Purwareja Klampok and Wanadadi

b. Soil of Latosol:

There are in Sub District: Susukan, Purwareja Klampok, Purwanegara, Wanadadi, Rakit, Bawang, Sigaluh, Madukara, Banjarnegara, Wanayasa, Pejawaran and Pagentan.

c. Andosol Soil:

There are in Sub District: Kalibening, Wanayasa, Pejawaran and Batur.

d. Grumosol Soil:

There are in District: Purwanegara, Mandiraja, Kalibening, Karangkoobar, Pagentan and Banjarnegara.

e. Organosol Soil:

Available in District: Batur.

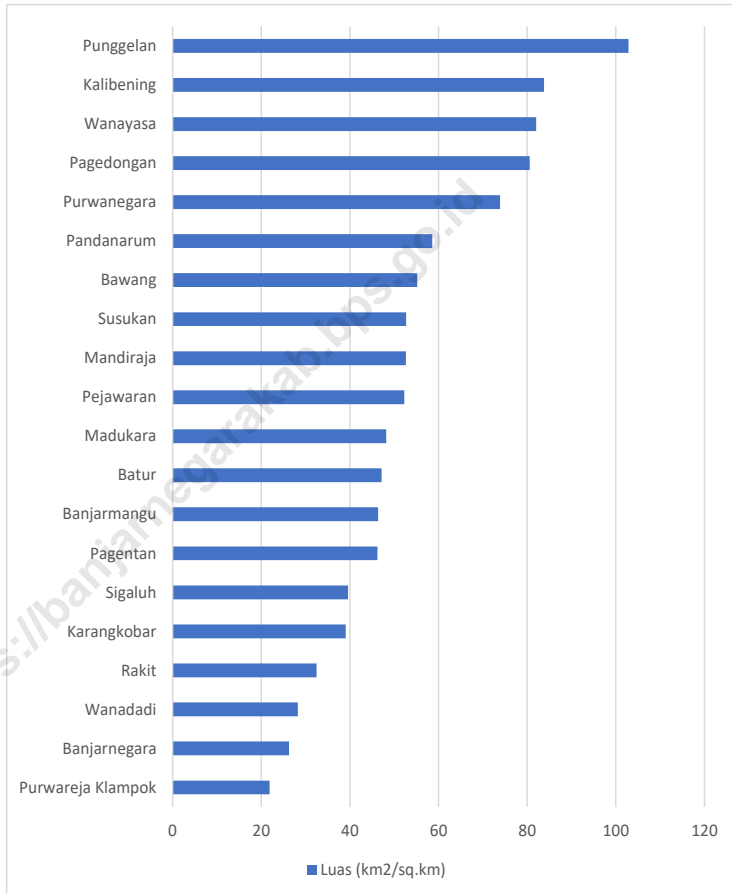
f. Litosol Soil:

There are in Banjarnegara and Punggelan sub-districts.



**Gambar**  
**Figures** 1.1

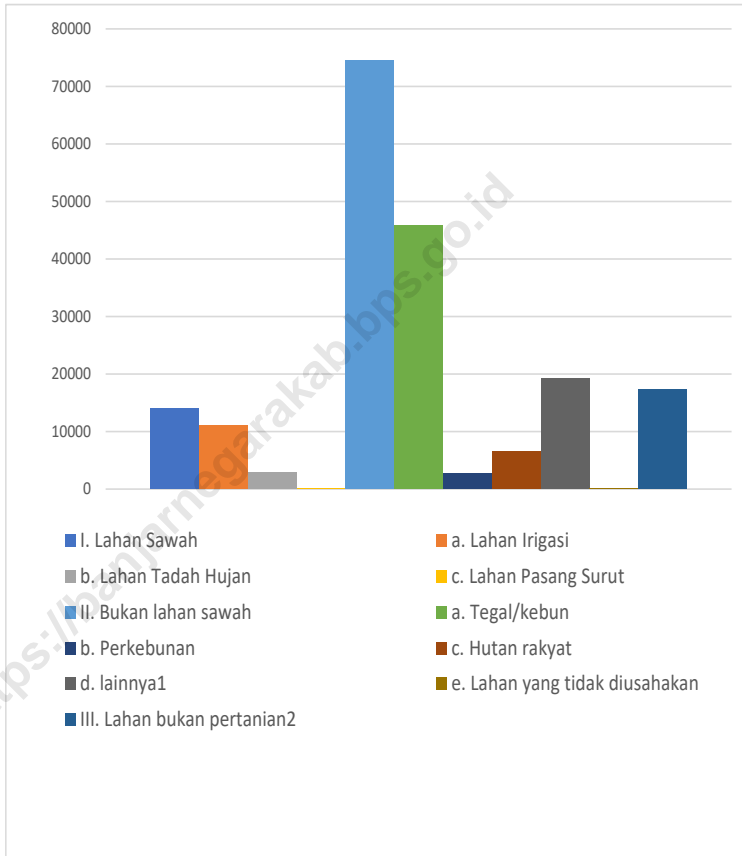
**Luas Daerah Menurut Kecamatan di Kabupaten Banjarnegara, 2021**  
*Total Area by Subdistrict in Banjarnegara Regency, 2021*



Sumber/Source : Badan Pusat Statistik Kabupaten Banjarnegara

**Gambar**  
**Figures** 1.2

**Luas Penggunaan Lahan di Kabupaten Banjarnegara, 2021**  
*Land Used Area in Banjarnegara Regency, 2021*



Sumber/Source : Dinas Pertanian, Perikanan dan Ketahanan Pangan Kabupaten Banjarnegara

## 1.1 KEADAAN GEOGRAFI GEOGRAPHY CONDITION

**Tabel** 1.1.1 **Luas Daerah Menurut Kecamatan di Kabupaten Banjarnegara, 2021**  
*Total Area by Subdistrict in Banjarnegara Regency, 2021*

Kecamatan <i>Subdistrict</i>	Ibukota Kecamatan <i>Capital of Subdistrict</i>	Luas <i>Total Area</i> (km <sup>2</sup> /sq.km)
(1)	(2)	(3)
1. Susukan	Susukan	52,66
2. Purwareja Klampok	Klampok	21,87
3. Mandiraja	Mandiraja Kulon	52,62
4. Purwanegara	Purwonegoro	73,87
5. Bawang	Mantrianom	55,21
6. Banjarnegara	Kutabanjarnegara	26,24
7. Pagedongan	Pagedongan	80,55
8. Sigaluh	Gembongan	39,56
9. Madukara	Kutayasa	48,20
10. Banjarmangu	Banjarmangu	46,36
11. Wanadadi	Wanadadi	28,27
12. Rakit	Rakit	32,45
13. Punggelan	Punggelan	102,84
14. Karangobar	Leksana	39,07
15. Pagentan	Pagentan	46,19
16. Pejawaran	Penusupan	52,25
17. Batur	Batur	47,17
18. Wanayasa	Wanayasa	82,01
19. Kalibening	Kalibening	83,78
20. Pandanarum	Beji	58,56
<b>Kabupaten Banjarnegara</b>		<b>1 069,73</b>

Lanjutan Tabel/*Continued Table 1.1.1*

Kecamatan <i>Subdistrict</i>	Persentase terhadap Luas Kabupaten <i>Percentage to Regency Area</i>
(1)	(4)
1. Susukan	4,92
2. Purwareja Klampok	2,05
3. Mandiraja	4,92
4. Purwanegara	6,91
5. Bawang	5,16
6. Banjarnegara	2,45
7. Pagedongan	7,53
8. Sigaluh	3,70
9. Madukara	4,51
10. Banjarmangu	4,33
11. Wanadadi	2,65
12. Rakit	3,03
13. Punggelan	9,61
14. Karangkoban	3,65
15. Pagentan	4,32
16. Pejawaran	4,88
17. Batur	4,41
18. Wanayasa	7,67
19. Kalibening	7,83
20. Pandanarum	5,47
<b>Kabupaten Banjarnegara</b>	<b>100,00</b>

Catatan/*Note*: ...Sumber/*Source*: Badan Pusat Statistik Kabupaten Banjarnegara

**Tabel**  
**Table** 1.1.2

**Tinggi Wilayah dan Jarak ke Ibukota Kabupaten Menurut  
Kecamatan di Kabupaten Banjarnegara, 2021**  
*Altitude and Distance to the Capital of Regency by Subdistrict in  
Banjarnegara Regency, 2021*

Kecamatan Subdistrict	Tinggi Wilayah (mdpl) Altitude (m a s l)	Jarak ke Ibukota Kabupaten Distance to the Capital of Regency
(1)	(2)	(3)
1 Susukan	80	36
2 Purworejo Klampok	44	30
3 Mandiraja	131	23
4 Purwanegara	157	15
5 Bawang	149	8
6 Banjarnegara	289	0
7 Pagedongan	639	7
8 Sigaluh	600	8
9 Madukara	320	8
10 Banjarmangu	290	6
11 Wanadadi	239	14
12 Rakit	180	24
13 Punggelan	374	20
14 Karangobar	1 015	26
15 Pagentan	935	27
16 Pejawaran	1 130	34
17 Batur	1 633	45
18 Wanayasa	1 135	30
19 Kalibening	1 049	47
20 Pandanarum	1 245	58
<b>Kabupaten Banjarnegara</b>		

Catatan/Note: ...

Sumber/Source: Dinas Perhubungan Kabupaten Banjarnegara

**Tabel**  
**Table** 1.1.3

**Luas Penggunaan Lahan di Kabupaten Banjarnegara,  
2017-2021**  
*Land Used Area in Banjarnegara Regency, 2017-2021*

<b>Penggunaan Lahan Land Used</b>	<b>2017</b>	<b>2018</b>	<b>2019</b>	<b>2020</b>	<b>2021</b>
(1)	(2)	(3)	(4)	(5)	(6)
<b>I. Lahan Sawah</b>	<b>14 127,80</b>	<b>14 127,80</b>	<b>14 054,10</b>	<b>14 049,07</b>	<b>13 291,58</b>
a. Lahan Irigasi	11 134,90	11 134,90	11 046,10	11 101,11	10 981,69
b. Lahan Tadah Hujan	2 939,20	2 939,20	2 942,30	2 882,76	2 244,69
c. Lahan Pasang Surut	53,70	53,70	65,70	65,20	65,20
<b>II. Bukan lahan sawah</b>	<b>73 765,20</b>	<b>73 765,20</b>	<b>74 507,80</b>	<b>72 140,12</b>	<b>75 615,92</b>
a. Tegal/kebun	44 538,40	44 538,40	45 899,20	42 820,13	46 296,13
b. Perkebunan	3 193,70	3 193,70	2 798,90	3 088,92	3 088,92
c. Hutan rakyat	7 400,80	7 400,80	6 609,60	7 362,85	7 362,85
d. lainnya <sup>1</sup>	18 621,30	18 621,30	19 189,10	18 857,22	18 857,02
e. Lahan yang tidak diusahakan	11,00	11,00	11,00	11,00	11,00
<b>III. Lahan bukan pertanian<sup>2</sup></b>	<b>19 078,70</b>	<b>19 078,70</b>	<b>18 409,80</b>	<b>20 782,51</b>	<b>18 064,20</b>
<b>Kabupaten Banjarnegara</b>	<b>106 971,70</b>	<b>106 971,70</b>	<b>106 971,70</b>	<b>106 971,70</b>	<b>106 971,70</b>

Catatan/Note:

1 Kolam/Tebat/Empang dan lahan yang sementara tidak diusahakan

2 Bangunan/pekarangan, hutan negara, rawa-rawa tidak ditanami padi, jalan, kuburan, sungai, danau, dan lain-lain

Sumber/Source: Dinas Pertanian, Perikanan dan Ketahanan Pangan Kabupaten Banjarnegara

**Tabel**  
**Table 1.1.4**

**Jarak Antar Ibukota Kecamatan di Kabupaten Banjarnegara (Km), 2021**  
*Distance Between Capital of Subdistrict in Banjarnegara Regency (Km), 2021*

Kecamatan Subdistrict	Susukan	Purworejo Klampok	Mandiraja	Purwonegoro	Bawang	Banjarnegara	Pagedongan	Sigaluh	Madukara	Banjarmangu	Wanadadi	Rakit	Punggelan	Karangkobor	Pagentan	Pejawaran	Batur	Wanayasa	Kalibening	Pandanarum
	(1)	(2)	(3)	(4)	(5)	(6)	(7)	(8)	(9)	(10)	(11)	(12)	(13)	(14)	(15)	(16)	(17)	(18)	(19)	(20)
1. Susukan		6	14	21	30	36	43	44	44	42	35	41	41	62	63	70	81	66	83	94
2. Purworejo Klampok	6		8	15	24	30	34	38	38	36	29	35	34	56	57	64	75	60	77	88
3. Mandiraja	14	8		8	15	23	30	31	31	29	21	27	27	49	50	57	68	53	70	81
4. Purwanegara	21	15	8		8	15	22	23	23	21	14	20	20	41	42	49	60	45	62	73
5. Bawang	30	24	15	8		6	13	14	14	12	8	14	20	32	33	40	51	36	53	64
6. Banjarnegara	36	30	23	15	6		7	8	8	6	14	24	20	26	27	34	45	30	47	58
7. Pagedongan	43	37	30	22	13	7		15	15	13	21	31	27	33	34	41	52	37	54	65
8. Sigaluh	44	38	31	23	14	8	15		4	14	22	28	28	34	35	42	53	38	55	66
9. Madukara	44	38	31	23	14	8	15	4		14	22	28	28	34	19	42	53	38	55	50
10. Banjarmangu	42	36	29	21	12	6	13	14	14		6	18	12	20	33	29	39	24	41	50
11. Wanadadi	35	29	21	14	8	14	21	22	22	6		12	6	26	41	34	45	30	47	58
12. Rakit	41	35	27	20	14	24	31	28	28	18	12		18	38	47	46	57	42	59	70
13. Punggelan	41	34	27	20	20	20	27	28	28	12	6	18		32	47	40	51	36	53	64
14. Karangkobor	62	56	49	41	32	26	33	34	34	20	26	36	32		18	8	19	4	21	32
15. Pagentan	63	57	50	42	33	27	34	35	19	33	41	47	47	18		10	17	22	39	50
16. Pejawaran	70	64	57	49	40	34	41	42	42	29	34	46	40	8	10		7	12	29	40
17. Batur	81	75	68	60	51	45	52	53	53	39	45	57	51	19	17	7		15	32	43
18. Wanayasa	66	60	53	45	36	30	37	38	38	24	30	42	36	4	22	12	15		17	28
19. Kalibening	83	77	70	62	53	47	54	55	55	41	47	59	53	21	39	29	32	17		11
20. Pandanarum	94	88	81	73	64	58	65	66	50	50	58	70	64	32	50	40	43	28	11	

Catatan/Note: ...

Sumber/Source: Dinas Pekerjaan Umum dan Penataan Ruang Kabupaten Banjarnegara

**Tabel**  
**Table** 1.1.5

**Nama Gunung dan Ketinggiannya di Kabupaten  
Banjarnegara, 2021**  
*Name of Mountain and its Altitude in Banjarnegara Regency, 2021*

<b>Nama Gunung</b> <i>Name of Mountain</i>	<b>Ketinggian/Altitude</b> <i>(meter/meters)</i>
(1)	(2)
1. Perahu	2 562
2. Gajah Mungkur	2 101
3. Sipanda	2 146
4. Penganun	2 173
5. Jimat	2 213
6. Petarangan	2 135
7. Punthuk	2 222
8. Pengonan	2 800
9. Ragajembangan	2 177

Catatan/Note: ...

Sumber/Source: Dinas Pekerjaan Umum dan Penataan Ruang Kabupaten Banjarnegara



**Tabel**  
**Table** 1.1.6

**Nama sungai yang panjangnya lebih dari 8 Kilometer di Kabupaten Banjarnegara, 2021**  
*Name of River which Length more than 10 Kilometers in Banjarnegara Regency, 2021*

<b>Nama Sungai</b> <i>Name of River</i>	<b>Panjang/Length</b> <i>(Kilometer/Kilometers)</i>
(1)	(2)
1. Serayu	42,41
2. Piasa	8,87
3. Sapi	40,24
4. Monda	12,00
5. Pager	8,90
6. Merawu	41,91
7. Pekancangan	26,39
8. Gintung	30,00
9. Tulis	29,62
10. Bojong	14,17
11. Panaraban	10,15
12. Sibebek	10,62
13. bombong	17,16
14. Brukah	20,77

Catatan/Note: ...

Sumber/Source: Dinas Pekerjaan Umum dan Penataan Ruang Kabupaten Banjarnegara

**Tabel**  
**Table** 1.1.7

**Panjang Saluran Irigasi Dirinci Menurut Jenis Saluran dan Kecamatan di Kabupaten Banjarnegara (meter), 2021**  
*Length of Channel Irrigation by Channel Type and Subdistrict in Banjarnegara Regency (meters), 2021*

Kecamatan Subdistrict	Primer Primer	Sekunder Secunder
(1)	(2)	(3)
1. Susukan	3 900	0
2. Purworejo Klampok	0	0
3. Mandiraja	0	0
4. Purwanegara	0	0
5. Bawang	1 000	0
6. Banjarnegara	4 020	0
7. Pagedongan	600	0
8. Sigaluh	2 500	0
9. Madukara	1 000	0
10. Banjarmangu	5 560	6 320
11. Wanadadi	3 500	0
12. Rakit	0	0
13. Punggelan	10 050	0
14. Karangobar	0	0
15. Pagentan	1 000	0
16. Pejawaran	9 552	0
17. Batur	3 500	0
18. Wanayasa	0	0
19. Kalibening	1 100	0
20. Pandanarum	1 100	0
<b>Kabupaten Banjarnegara</b>	<b>48 382</b>	<b>6 320</b>

Catatan/Note: ...

Sumber/Source: Dinas Pekerjaan Umum dan Penataan Ruang Kabupaten Banjarnegara

**Tabel**  
**Table** 1.1.8

**Banyaknya Sertifikat Atas Tanah Yang Dapat Diselesaikan  
BPN Dirinci Per Bulan, 2021**  
*Number Of Certificate Able to be Finished by BPN Detail Per Month, 2021*

Bulan Month	Pendaftaran Pertama First Registration	Peralihan Hak Movement Rights	Hak Tanggungan Mortgage Rights	Sertifikat Wakaf Waqf Certificate	Sertifikat Hilang Lose Certificate
(1)	(2)	(3)	(4)	(5)	(6)
Januari/January	22	204	375	5	1
Februari/February	46	192	361	8	0
Maret/March	78	173	341	8	4
April/April	56	146	348	4	4
Mei/May	77	101	245	8	2
Juni/June	55	143	233	1	1
Juli/July	21	103	230	4	0
Agustus/August	81	137	253	1	2
September/September	18	154	263	3	2
Oktober/October	50	132	260	7	0
November/November	27	158	269	1	9
Desember/December	8	173	341	0	0
<b>Kabupaten Banjarnegara</b>	<b>539</b>	<b>1 816</b>	<b>3 519</b>	<b>50</b>	<b>25</b>

Catatan/Note: ...

Sumber/Source: Kantor Pertanahan (BPN) Kabupaten Banjarnegara

**Tabel**  
**Table** 1.1.9

**Banyaknya Bidang Penatagunaan Tanah Dirinci Menurut Bulan dan Jenisnya, 2021**  
*Number Of Area Land Arranging to Utilize by Month, 2021*

<b>Bulan Month</b>	<b>Jumlah Bidang Number Of Area Land</b>	<b>Luas (M2) Total Area</b>
(1)	(2)	(3)
Januari/January	4	6 939
Februari/February	7	15 330
Maret/March	4	8 804
April/April	3	1 271
Mei/May	16	13 712
Juni/June	2	4 504
Juli/July	1	1 600
Agustus/August	0	0
September/September	0	0
Oktober/October	0	0
November/November	0	0
Desember/December	0	0
<b>Kabupaten Banjarnegara</b>	<b>37</b>	<b>52 160</b>

Catatan/Note: ...

Sumber/Source: Kantor Pertanahan (BPN) Kabupaten Banjarnegara

**Tabel**  
**Table** 1.1.10

**Banyaknya Permohonan Atas Tanah Dirinci Menurut Perorangan, Badan Hukum dan Instansi per Bulan, 2021**  
*Number Of Area Land Arranging to Utilize by Month, 2021*

Bulan Month	Permohonan Atas Tanah		
	Perorangan	Badan Hukum	Instansi
(1)	(2)	(3)	(4)
Januari/January	0	0	14
Februari/February	3	4	9
Maret/March	0	2	19
April/April	0	20	15
Mei/May	0	8	1
Juni/June	0	0	31
Juli/July	0	1	13
Agustus/August	0	0	135
September/September	44	2	67
Oktober/October	1	0	37
November/November	1	0	143
Desember/December	3	0	28
<b>Kabupaten Banjarnegara</b>	<b>52</b>	<b>37</b>	<b>512</b>

Catatan/Note: ...

Sumber/Source: Kantor Pertanahan (BPN) Kabupaten Banjarnegara

## 1.2 KEADAAN IKLIM CLIMATE CONDITION

**Tabel 1.2.1** Pengamatan Unsur Iklim Menurut Bulan di Stasiun Banjarnegara, 2021  
*Observation of Climate Elements By Months at Banjarnegara Station, 2021*

Bulan Month	Suhu/Temperature (°C)			Kelembaban/Humidity (%)		
	Minimum	Rata-rata Average	Maksimum Maximum	Minimum	Rata-rata Average	Maksimum Maximum
(1)	(2)	(3)	(4)	(5)	(6)	(7)
Januari/January	28,00	24,30	21,60	87,70	81,70	72,20
Februari/February	28,20	24,50	21,70	86,90	79,70	67,00
Maret/March	28,30	24,60	21,60	87,80	80,30	69,90
April/April	28,50	24,20	21,50	87,70	81,20	68,00
Mei/May	28,00	24,10	21,30	90,30	84,70	72,50
Juni/June	27,50	23,50	21,10	90,60	86,40	77,10
Juli/July	27,10	22,80	19,60	87,60	82,50	71,20
Agustus/August	26,40	22,80	20,50	90,00	85,30	75,50
September/September	26,70	22,20	20,40	90,30	84,00	73,10
Oktober/October	27,30	25,00	20,90	92,30	87,30	79,10
November/November	27,50	23,50	21,00	92,50	88,20	80,50
Desember/December	27,90	23,80	21,10	91,10	86,90	74,80

Lanjutan Tabel/*Continued Table 1.2.1*

Bulan Month	Kecepatan Angin (m/det) Wind Velocity (m/sec)			Tekanan Udara/Atmospheric Pressure (mb)		
	Minimum	Rata-rata Average	Maksimum Maximum	Minimum	Rata-rata Average	Maksimum Maximum
(1)	(8)	(9)	(10)	(11)	(12)	(13)
Januari/January		10,03			942,25	
Februari/February		8,89			942,70	
Maret/March		11,07			943,22	
April/April		10,13			944,15	
Mei/May		9,19			943,63	
Juni/June		9,23			944,67	
Juli/July		9,00			944,68	
Agustus/August		9,61			945,59	
September/September		9,70			945,02	
Oktober/October		10,55			944,82	
November/November		8,80			943,05	
Desember/December		11,35			944,13	

Lanjutan Tabel/*Continued Table 1.2.1*

Bulan Month	Jumlah Curah Hujan Number of Precipitation (mm)	Jumlah Hari Hujan (hari) Number of Rainy Days (day)	Penyinaran Matahari Duration of Sunshine (%)
(1)	(14)	(15)	(16)
Januari/January	26,94	24,00	29,06
Februari/February	19,77	22,00	42,39
Maret/March	16,97	24,00	47,52
April/April	10,18	17,00	47,65
Mei/May	8,82	15,00	47,84
Juni/June	15,60	18,00	40,03
Juli/July	3,32	6,00	50,94
Agustus/August	6,19	10,00	42,52
September/September	13,55	17,00	33,41
Oktober/October	9,73	23,00	31,92
November/November	24,40	24,00	26,22
Desember/December	20,68	28,00	40,77

Catatan/Note: ...

Sumber/Source: Badan Meteorologi, Klimatologi, dan Geofisika Stasiun Geofisika Kelas III Banjarnegara



<https://banjarnegarakab.bps.go.id>

KABUPATEN BANJARNEGARA DALAM ANGKA 2022

# Pemerintahan Government

---

## **BAB 2**

---

BANJARNEGARA REGENCY IN FIGURES 2022

<https://banjarnegarakab.bps.go.id>

**PENJELASAN TEKNIS**

1. Anggota Dewan Perwakilan Rakyat Daerah (DPRD) dipilih melalui pemilihan umum (pemilu) dan dilantik dalam masa jabatan lima tahun.
2. Dalam penyelenggaraan pemerintahan daerah, Bupati dan Wakil Bupati dibantu oleh Perangkat Daerah yang meliputi Sekretariat Daerah, Sekretariat DPRD, Dinas Daerah, dan Lembaga Teknis Daerah. Secara umum perangkat daerah atau sering disebut dengan Satuan Kerja Perangkat Daerah (SKPD) Bertugas membantu penyusunan kebijakan, koordinasi, dan pelaksanaan kebijakan yang menjadi urusan daerah.

**TECHNICAL NOTES**

1. *Regional House of Representatives (DPRD) members are elected through a general election and appointed for a five-years membership.*
2. *In the regional administration, the Regent and Deputy Regent assisted by he. Region which includes the Regional Secretariat, the Parliament Secretariat, the Regional Office and the Regional Technical Institute. In general, the area is often called the Work Units (SKPD) responsible to assist policy formulation, coordination and implementation of policies that become regional affairs*

**ULASAN****Wilayah Administrasi**

Secara administrasi pemerintahan, wilayah Kabupaten Banjarnegara terdiri atas 20 Kecamatan yang meliputi 266 Desa dan 12 Kelurahan serta terbagi dalam 979 Dusun, 1.343 Rukun Warga (RW) dan 5.524 Rukun Tetangga (RT).

**Legislatif**

Jumlah anggota DPRD Kabupaten Banjarnegara pada Tahun 2021 sebanyak 50 orang. Komposisi keanggotaan DPRD Kabupaten Banjarnegara dari 5 (lima) Daerah Pemilihan (Dapil). Dapil 1 terdiri dari Kecamatan Banjarnegara, Sigaluh, Madukara, dan Banjarmangu. Dapil 2 terdiri dari Kecamatan Purwanegara, PagedongandanBawang. Dapil 3 terdiri dari Kecamatan Susukan, Purworejo Klampok dan Mandiraja. Dapil 4 terdiri dari Kecamatan Wanadadi, Rakit dan Punggelan. Sedangkan Dapil 5 terdiri dari Kecamatan Wanayasa, Kalibening, Pandanarum dan Karangkoobar. Dapil 6 terdiri dari Kecamatan Pagentan, Pejawaran, dan Batur.

Dilihat dari keputusan yang dihasilkan oleh DPRD selama tahun 2021 terdapat sebanyak 39 buah Keputusan DPRD.

**Sumber Daya Manusia**

Jumlah Pegawai Negeri Sipil di lingkungan Pemerintah Kabupaten Banjarnegara sebanyak 7.580 orang yang tersebar di satuan pemerintah

**DESCRIPTION****Administrative Area**

*By government administration, Banjarnegara Regency area , consists of 20 subdistricts covering 266 villages and 12 sub-districts and is divided into 979 orchard, 1,343 Community Areas and 5,524 Neighborhood Areas.*

**Legislative**

*The number of members of DPRD Banjarnegara Regency in 2021 as many as 50 people. The membership composition of DPRD Kabupaten Banjarnegara come from 5 (five) Electoral District (Dapil). Dapil 1 consists of Banjarnegara, Sigaluh, Madukara, and Banjarmangu Subdistricts. Dapil 2 consists of Purwanegara, Pagedongan and Bawang. Dapil 3 consists of Susukan, Purworejo Klampok and Mandiraja Subdistricts. Dapil 4 consists of Wanadadi, Rakit dan Punggelan Subdistrict. While Dapil 5 consists of Wanayasa, Kalibening, Pandanarum dan Karangkoobar Subdistricts. Dapil 6 consists of Pagentan, Pejawaran, dan Batur subdistrict.*

*Judging from the decisions made by the DPRD during 2021 there are as many as 39 pieces of DPRD Decisions.*

**Civil Defense**

*The number of Civil Servants in Banjarnegara District Government is 7,580 people spread in the units of district government, regional secretariat,*

kabupaten, sekretariat daerah, lembaga teknis daerah, kantor daerah, kecamatan-kecamatan dan kelurahan-kelurahan.

*regional technical institutions, regional offices, sub-districts and kelurahan.*

### **Keuangan Pemerintah**

Realisasi Penerimaan Daerah Otonom Kabupaten Banjarnegara pada tahun anggaran 2021 tercatat sebesar Rp. 2.086,01 milyar, yang terdiri dari Bagian Pendapatan Asli Daerah sebesar Rp. 313,78 milyar. Bagian Dana Perimbangan sebesar Rp.1.251,75 milyar,- dan Pendapatan Lain Yang Sah sebesar Rp. 520,48 milyar.

Sedangkan Realisasi Pengeluaran tercatat Rp. 2.042,02 milyar yang terdiri dari Belanja Tidak Langsung sebesar Rp. 1.292,50 milyar dan Belanja Langsung Rp. 749,52 milyar.

Besarnya dana desa di Kabupaten Banjarnegara pada tahun 2021 sebesar 265,749 milyar rupiah yang bersumber dari Anggaran Pendapatan dan Belanja Daerah (APBD) Tk II.

Dana desa terbesar adalah Kecamatan Punggelan yaitu 18,76 milyar rupiah, sedangkan yang paling kecil di Kecamatan Banjarnegara yaitu 4,07 milyar rupiah.

### **Government Finance**

*Realization of Autonomous Region Revenue Banjarnegara Regency in fiscal year 2021 recorded at Rp. 2,086.01 billion which consists of the Original Revenue Section of Rp. 313.78 billion Equalization Fund of Rp.1,251.75 billion and other Legal Income of Rp. 520.48 billion.*

*While the realization of expenditure recorded Rp. 2,042.02 billion - consisting of Indirect Shopping of Rp. 1,292.50 billion and Direct Shopping Rp. 749.52 billion.*

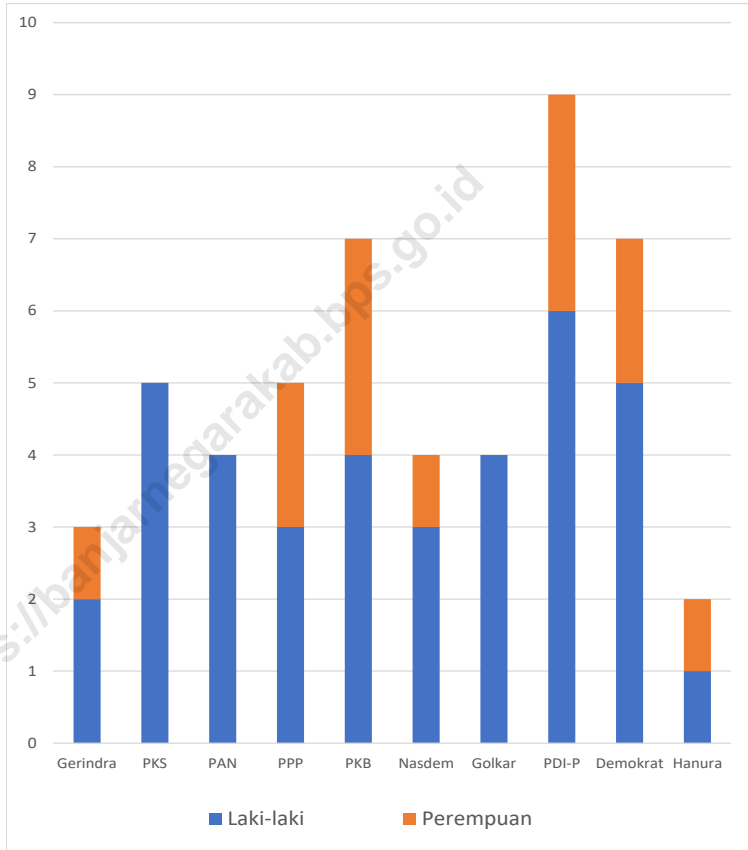
*The amount of funds for village in Banjarnegara Regency in 2021 amounted to 265.749 billion rupiahs sourced from the Regional Budget (APBD) Tk II.*

*The largest village fund is Punggelan sub district which is 18.76 billion rupiahs, while the smallest one in Banjarnegara sub-district is 4.07 billion rupiahs.*

**Gambar** 2.1  
**Figures**

**Jumlah Anggota Dewan Perwakilan Rakyat Daerah Menurut Partai Politik dan Jenis Kelamin di Kabupaten Banjarnegara, 2021**

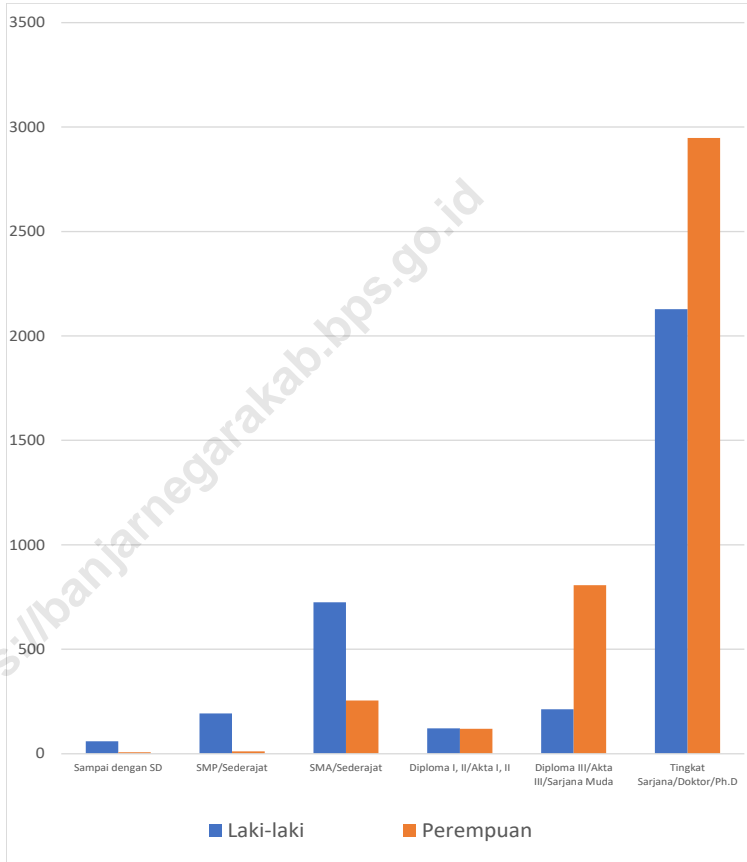
*Number of Regional House of Representatives's Members by Political Parties and Sex in Banjarnegara Regency 2021*



Sumber/Source: Sekretariat Dewan Perwakilan Rakyat Daerah Banjarnegara

**Gambar** 2.2  
**Figures**

**Jumlah Pegawai Negeri Sipil Menurut Tingkat Pendidikan dan Jenis Kelamin di Kabupaten Banjarnegara, Desember 2021**  
*Number of Civil Servants by Educational Level and Sex in Banjarnegara Regency, Desember 2021*



Sumber/Source : Badan Kepegawaian Daerah Kabupaten Banjarnegara



## 2.1 WILAYAH ADMINISTRATIF ADMINISTRATIVE AREA

**Tabel** 2.1.1 **Jumlah Desa<sup>1</sup>/Kelurahan Menurut Kecamatan di Kabupaten Banjarnegara, 2017–2021**  
*Number of Villages<sup>1</sup>/Wards by Subdistrict in Banjarnegara Regency, 2017–2021*

Kecamatan Subdistrict	2017	2018	2019	2020	2021
(1)	(2)	(3)	(4)	(5)	(6)
1. Susukan	15	15	15	15	15
2. Purworejo Klampok	8	8	8	8	8
3. Mandiraja	16	16	16	16	16
4. Purwanegara	13	13	13	13	13
5. Bawang	18	18	18	18	18
6. Banjarnegara	13	13	13	13	13
7. Pagedongan	9	9	9	9	9
8. Sigaluh	15	15	15	15	15
9. Madukara	20	20	20	20	20
10. Banjarmangu	17	17	17	17	17
11. Wanadadi	11	11	11	11	11
12. Rakit	11	11	11	11	11
13. Punggelan	17	17	17	17	17
14. Karangkobor	13	13	13	13	13
15. Pagentan	16	16	16	16	16
16. Pejawaran	17	17	17	17	17
17. Batur	8	8	8	8	8
18. Wanayasa	17	17	17	17	17
19. Kalibening	16	16	16	16	16
20. Pandanarum	8	8	8	8	8
<b>Kabupaten Banjarnegara</b>	<b>278</b>	<b>278</b>	<b>278</b>	<b>278</b>	<b>278</b>

Catatan/Note: <sup>1</sup>Termasuk Unit Permukiman Transmigrasi (UPT)/Include Transmigration Settlement Unit  
 Sumber/Source: Peraturan Kepala Badan Pusat Statistik Nomor 1 Tahun 2020 Tanggal 5 Februari 2020 tentang Perubahan Atas Peraturan Kepala Badan Pusat Statistik Nomor 3 Tahun 2019 tentang Kode dan Nama Wilayah Kerja Statistik Tahun 2019/Chief Statistician Regulation Number 1/2020, February 5 2020, as a revision of Chief Statistician Regulation Number 3 of 2019 on Code and Name of Regional Level of Data Collection.

**Tabel**  
**Table** 2.1.2

**Jumlah Desa/Kelurahan, Rukun Tetangga (RT), Rukun Warga (RW), dan Dusun Menurut Kecamatan di Kabupaten Banjarnegara, 2021**  
*Number of Village, Neighborhood Areas, Community Areas, and Orchard by Subdistrict in Banjarnegara Regency, 2021*

Kecamatan Subdistrict	Desa Villages	Kelurahan Wards	Rukun Tetangga Neighborhood Areas	Rukun Warga Community Areas	Dusun Orchard
(1)	(2)	(3)	(4)	(5)	(6)
1. Susukan	15	0	354	78	43
2. Purworejo Klampok	8	0	244	65	37
3. Mandiraja	16	0	388	72	50
4. Purwanegara	13	0	399	75	60
5. Bawang	18	0	406	114	62
6. Banjarnegara	4	9	330	86	17
7. Pagedongan	9	0	270	59	42
8. Sigaluh	14	1	193	44	38
9. Madukara	18	2	245	73	62
10. Banjarmangu	17	0	279	60	53
11. Wanadadi	11	0	189	43	35
12. Rakit	11	0	275	52	51
13. Punggelan	17	0	436	107	81
14. Karangkobor	13	0	186	49	45
15. Pagentan	16	0	251	63	58
16. Pejawaran	17	0	254	71	56
17. Batur	8	0	179	40	36
18. Wanayasa	17	0	278	69	59
19. Kalibening	16	0	235	76	59
20. Pandanarum	8	0	133	47	35
<b>Kabupaten Banjarnegara</b>	<b>266</b>	<b>12</b>	<b>5 524</b>	<b>1 343</b>	<b>979</b>

Catatan/Note: ...

Sumber/Source: Dinas Pemberdayaan Masyarakat dan Desa, Pengendalian Penduduk dan Keluarga Berencana Kabupaten Banjarnegara

## 2.2 DEWAN PERWAKILAN RAKYAT DAERAH REGIONAL HOUSE OF REPRESENTATIVE

**Tabel 2.2.1** Jumlah Anggota Dewan Perwakilan Rakyat Daerah Menurut Jenis Kelamin di Kabupaten Banjarnegara, 2021  
*Number of Regional House of Representatives's Members by Sex in Banjarnegara Regency 2021*

Partai Politik <i>Political Parties</i>	Laki-laki <i>Male</i>	Perempuan <i>Female</i>	Jumlah <i>Total</i>
(1)	(2)	(3)	(4)
1. Partai Gerakan Indonesia Raya (Gerindra)	2	1	3
2. Partai Keadilan Sejahtera (PKS)	5	0	5
3. Partai Amanat Nasional (PAN)	4	0	4
4. Partai Persatuan Pembangunan (PPP)	3	2	5
5. Partai Kebangkitan Bangsa (PKB)	4	3	7
6. Partai Nasdem	3	1	4
7. Partai Golongan Karya (Golkar)	4	0	4
8. Partai Demokrasi Indonesia Perjuangan (PDI-P)	6	3	9
9. Partai Demokrat	5	2	7
10. Partai Hanura	1	1	2
<b>Kabupaten Banjarnegara</b>	<b>37</b>	<b>13</b>	<b>50</b>

Catatan/Note: ...

Sumber/Source: Sekretariat Dewan Perwakilan Rakyat Daerah Banjarnegara

**Tabel**  
**Table** 2.2.2

**Jumlah Anggota Dewan Perwakilan Rakyat Daerah  
Menurut Partai Politik di Kabupaten Banjarnegara, 2021**  
*Number of Regional House of Representatives's Members by Political Parties  
in Banjarnegara Regency 2021*

Partai Politik Political Parties	SLTA				Jumlah Total
	General Vocational Junior High School	D1-D3 Diploma I - Diploma III	S1 Under- graduate	S2-S3 Strata 2 - Strata 3	
(1)	(2)	(3)	(4)	(5)	(6)
1. Partai Gerakan Indonesia Raya (Gerindra)	1	2	0	0	3
2. Partai Keadilan Sejahtera (PKS)	3	0	1	1	5
3. Partai Amanat Nasional (PAN)	1	0	3	0	4
4. Partai Persatuan Pembangunan (PPP)	2	0	1	2	5
5. Partai Kebangkitan Bangsa (PKB)	2	0	4	1	7
6. Partai Nasdem	3	0	1	0	4
7. Partai Golongan Karya (Golkar)	0	0	2	2	4
8. Partai Demokrasi Indonesia Perjuangan (PDI-P)	6	0	3	0	9
9. Partai Demokrat	4	0	2	1	7
10. Partai Hanura	1	1	0	0	2
<b>Kabupaten Banjarnegara</b>	<b>23</b>	<b>3</b>	<b>17</b>	<b>7</b>	<b>50</b>

Catatan/Note: ...

Sumber/Source: Sekretariat Dewan Perwakilan Rakyat Daerah Banjarnegara

**Tabel**  
**Table 2.2.3**

**Jumlah Anggota Dewan Perwakilan Rakyat Daerah  
Menurut Kelompok Umur di Kabupaten Banjarnegara,  
2021**  
*Number of Regional House of Representatives's Members by Age Group in  
Banjarnegara Regency 2021*

<b>Partai Politik Political Parties</b>	<b>21 - 35</b>	<b>36 -49</b>	<b>50 -59</b>	<b>60+</b>	<b>Jumlah Total</b>
(1)	(2)	(3)	(4)	(5)	(6)
1. Partai Gerakan Indonesia Raya (Gerindra)	0	0	3	0	3
2. Partai Keadilan Sejahtera (PKS)	0	4	1	0	5
3. Partai Amanat Nasional (PAN)	1	1	2	0	4
4. Partai Persatuan Pembangunan (PPP)	1	3	0	1	5
5. Partai Kebangkitan Bangsa (PKB)	2	2	1	2	7
6. Partai Nasdem	1	1	2	0	4
7. Partai Golongan Karya (Golkar)	1	1	2	0	4
8. Partai Demokrasi Indonesia Perjuangan (PDI-P)	1	4	4	0	9
9. Partai Demokrat	1	3	3	0	7
10. Partai Hanura	1	1	0	0	2
<b>Kabupaten Banjarnegara</b>	<b>9</b>	<b>20</b>	<b>18</b>	<b>3</b>	<b>50</b>

Catatan/Note: ...

Sumber/Source: Sekretariat Dewan Perwakilan Rakyat Daerah Banjarnegara

**Tabel**  
**Table** 2.2.4

**Jumlah Anggota Dewan Perwakilan Rakyat Daerah  
Menurut Partai Politik dan Jenis Kelamin di Kabupaten  
Banjarnegara, 2021**  
*Number of Regional House of Representatives's Members by Political Parties  
and Sex in Banjarnegara Regency 2021*

Dapil Electoral District	Kecamatan Subdistrict	Gerindra			PKS			PAN		
		L	P	Jml	L	P	Jml	L	P	Jml
(1)	(2)	(3)	(4)	(5)	(6)	(7)	(8)	(9)	(10)	(11)
I	Banjarnegara, Sigaluh, Madukara, Banjarmangu	0	0	0	1	0	1	1	0	1
II	Bawang, Pagedongan, Purwanegara	0	0	0	1	0	1	0	0	0
III	Susukan, Purwareja Klompok, Mandiraja	0	0	0	1	0	1	1	0	1
IV	Wanadadi, Rakit, Punggelan	0	1	1	1	0	1	1	0	1
V	Wanayasa, Kalibening, Pandanarum, Karangkobar	1	0	1	0	0	0	1	0	1
VI	Pagentan, Pejawaran, Batur	1	0	1	1	0	1	0	0	0
<b>Jumlah/Total</b>		<b>2</b>	<b>1</b>	<b>3</b>	<b>5</b>	<b>0</b>	<b>5</b>	<b>4</b>	<b>0</b>	<b>4</b>

Catatan/Note: ...

Sumber/Source: Sekretariat Dewan Perwakilan Rakyat Daerah Banjarnegara

Lanjutan Tabel/*Continued Table 2.2.4*

Dapil Electoral District	Kecamatan Subdistrict	PPP			PKB			Nasdem		
		L	P	Jml	L	P	Jml	L	P	Jml
(1)	(2)	(12)	(13)	(14)	(15)	(16)	(17)	(18)	(19)	(20)
I	Banjarnegara, Sigaluh, Madukara, Banjarmangu	1	0	1	1	0	1	0	1	1
II	Bawang, Pagedongan, Purwanegara	1	1	2	1	0	1	1	0	1
III	Susukan, Purwareja Klompok, Mandiraja	1	0	1	1	1	2	0	0	0
IV	Wanadadi, Rakit, Punggelan	0	1	1	0	1	1	1	0	1
V	Wanayasa, Kalibening, Pandanarum, Karangkobar	0	0	0	1	0	1	1	0	1
VI	Pagentan, Pejawaran, Batur	0	0	0	0	1	1	0	0	0
<b>Jumlah/Total</b>		<b>3</b>	<b>2</b>	<b>5</b>	<b>4</b>	<b>3</b>	<b>7</b>	<b>3</b>	<b>1</b>	<b>4</b>

Catatan/Note: ...

Sumber/Source: Sekretariat Dewan Perwakilan Rakyat Daerah Banjarnegara

Lanjutan Tabel/*Continued Table 2.2.4*

Dapil Electoral District	Kecamatan Subdistrict	Golkar			PDIP			Demokrat		
		L	P	Jml	L	P	Jml	L	P	Jml
(1)	(2)	(21)	(22)	(23)	(24)	(25)	(26)	(27)	(28)	(29)
I	Banjarnegara, Sigaluh, Madukara, Banjarmangu	1	0	1	1	1	2	2	0	2
II	Bawang, Pagedongan, Purwanegara	1	0	1	1	0	1	1	0	1
III	Susukan, Purwareja Klompok, Mandiraja	0	0	0	2	0	2	0	1	1
IV	Wanadadi, Rakit, Punggelan	1	0	1	0	1	1	1	0	1
V	Wanayasa, Kalibening, Pandanarum, Karangkoobar	0	0	0	1	1	2	1	0	1
VI	Pagentan, Pejawaran, Batur	1	0	1	1	0	1	0	1	1
<b>Jumlah/Total</b>		<b>4</b>	<b>0</b>	<b>4</b>	<b>6</b>	<b>3</b>	<b>9</b>	<b>5</b>	<b>2</b>	<b>7</b>

Catatan/Note: ...

Sumber/Source: Sekretariat Dewan Perwakilan Rakyat Daerah Banjarnegara



Lanjutan Tabel/*Continued Table 2.2.4*

Dapil Electoral District	Kecamatan Subdistrict	Hanura			Jumlah		
		L	P	Jml	L	P	Jml
(1)	(2)	(30)	(31)	(32)	(33)	(34)	(35)
I	Banjarnegara, Sigaluh, Madukara, Banjarmangu	0	0	0	8	2	10
II	Bawang, Pagedongan, Purwanegara	0	1	1	7	2	9
III	Susukan, Purwareja Klompok, Mandiraja	1	0	1	7	2	9
IV	Wanadadi, Rakit, Punggelan	0	0	0	5	4	9
V	Wanayasa, Kalibening, Pandanarum, Karangkobar	0	0	0	6	1	7
VI	Pagentan, Pejawaran, Batur	0	0	0	4	2	6
<b>Jumlah/Total</b>		<b>1</b>	<b>1</b>	<b>2</b>	<b>37</b>	<b>13</b>	<b>50</b>

Catatan/Note: ...

Sumber/Source: Sekretariat Dewan Perwakilan Rakyat Daerah Banjarnegara

**Tabel**  
**Table** 2.2.5

**Banyaknya Keputusan yang Dihasilkan oleh Dewan  
Perwakilan Rakyat Daerah di Kabupaten Banjarnegara,  
2013-2021**  
*Number of Decision by Regional House of Representatives in Banjarnegara  
Regency, 2013-2021*

Tahun Year	Peraturan Daerah Local Regulation	Keputusan DPRD Decision	Pernyataan Statement	Keputusan Decision		
				Pimpinan Daerah Regional Leaders	Panitia Committee	
					Musyawarah Discussion	Anggaran Budget
(1)	(2)	(3)	(4)	(5)	(6)	(7)
2013	0	52	0	0	14	21
2014	0	64	0	7	14	29
2015	0	66	0	15	14	27
2016	39	65	0	12	8	11
2017	27	83	0	9	11	16
2018	20	55	0	3	10	11
2019	24	50	0	13	11	20
2020	16	37	0	0	0	0
2021	2	39	0	0	0	0

Catatan/Note: ...

Sumber/Source: Sekretariat Dewan Perwakilan Rakyat Daerah Banjarnegara

**Tabel**  
**Table** 2.2.6

**Banyaknya Sidang Komisi dirinci per Bulan DPRD di Kabupaten Banjarnegara, 2021**  
*Number of Committee Session by Month in Parliament of Banjarnegara Regency, 2021*

Bulan Month	Sidang Komisi/Committee Session				Jumlah Total
	I	II	III	IV	
(1)	(2)	(3)	(4)	(5)	(6)
Januari/January	0	0	0	0	0
Februari/February	0	1	0	0	1
Maret/March	0	0	0	0	0
April/April	0	0	0	0	0
Mei/May	0	0	0	0	0
Juni/June	0	1	0	0	1
Juli/July	0	0	0	0	0
Agustus/August	0	1	0	0	1
September/September	0	1	0	0	1
Oktober/October	0	1	0	0	1
November/November	0	3	0	0	3
Desember/December	0	1	0	0	1
<b>Jumlah/Total</b>	<b>0</b>	<b>9</b>	<b>0</b>	<b>0</b>	<b>9</b>

Catatan/Note: ...

Sumber/Source: Sekretariat Dewan Perwakilan Rakyat Daerah Banjarnegara

**Tabel**  
**Table** 2.2.7

**Banyaknya Sidang Pleno dan Produk per Bulan DPRD di Kabupaten Banjarnegara, 2021**  
*Number of Pleno Session and Product by Month in Parliament of Banjarnegara Regency, 2021*

Bulan Month	Sidang Paripurna General Session			Produk Product	
	Istimewa Special	Khusus Special	Biasa General	SK Decree	Perda Local Regulation
(1)	(2)	(3)	(4)	(5)	(6)
Januari/January	0	0	0	0	0
Februari/February	0	0	4	0	0
Maret/March	0	1	4	0	0
April/April	0	0	2	0	0
Mei/May	0	0	1	0	0
Juni/June	0	0	5	0	0
Juli/July	0	1	5	0	0
Agustus/August	0	1	6	0	0
September/September	0	1	9	0	0
Oktober/October	1	2	6	0	0
November/November	0	0	11	0	0
Desember/December	0	1	5	0	0
<b>Jumlah/Total</b>	<b>1</b>	<b>7</b>	<b>58</b>	<b>0</b>	<b>0</b>

Catatan/Note: ...

Sumber/Source: Sekretariat Dewan Perwakilan Rakyat Daerah Banjarnegara

**Tabel**  
**Table** 2.2.8**Banyaknya Rapat Panitia dan Fraksi dirinci per Bulan DPRD di Kabupaten Banjarnegara, 2021**  
*Number of Committee Meeting and Fraction by Month in Parliament of Banjarnegara Regency, 2021*

Bulan Month	Rapat Panitia Committee Meeting			
	Musyawaharah Discussion	Anggaran Budget	Khusus Special	Fraksi Fraction
(1)	(2)	(3)	(4)	(5)
Januari/January	0	0	0	0
Februari/February	1	1	0	0
Maret/March	1	0	0	1
April/April	1	0	1	1
Mei/May	1	0	1	0
Juni/June	1	1	0	2
Juli/July	2	4	0	2
Agustus/August	1	2	0	2
September/September	1	2	0	3
Oktober/October	1	0	1	2
November/November	2	4	1	4
Desember/December	1	0	2	2
<b>Jumlah/Total</b>	<b>13</b>	<b>14</b>	<b>6</b>	<b>19</b>

Catatan/Note: ...

Sumber/Source: Sekretariat Dewan Perwakilan Rakyat Daerah Banjarnegara

## 2.3 SUMBER DAYA MANUSIA HUMAN RESOURCES

**Tabel 2.3.1**  
**Table**

**Jumlah Pegawai Negeri Sipil Menurut OPD dan Jenis Kelamin di Kabupaten Banjarnegara Desember 2021**  
*Number of Civil Servants by Occupation and Sex in Banjarnegara Regency, December 2021*

No.	Perangkat Daerah	Laki-laki Male	Perempuan Female	Jumlah Total
(1)	(2)	(3)	(4)	(5)
A.	SEKRETARIAT DAERAH	66	35	101
B.	SEKRETARIAT DPRD	28	7	35
C.	INSPEKTORAT	19	16	35
D.	DINAS DAERAH			
1	Dinas Pendidikan, Kepemudaan dan Olahraga	1 923	2 638	4 561
2	Dinas Kesehatan	287	921	1208
3	Dinas Pekerjaan Umum dan Penataan Ruang	100	11	111
4	Dinas Perumahan, Kawasan Permukiman dan Lingkungan Hidup	98	10	108
5	Satuan Polisi PamongPraja	37	4	41
6	Dinas Sosial, Pemberdayaan Perempuan dan Perlindungan Anak	21	18	39
7	Dinas Tenaga Kerja, Penanaman Modal Pelayanan Terpadu Satu Pintu	22	15	37
8	Dinas Kependudukan dan Pencatatan Sipil	17	10	27
9	Dinas Pemberdayaan Masyarakat dan Desa, Pengendalian Penduduk dan Keluarga Berencana	26	18	44
10	Dinas Perhubungan	39	3	42
11	Dinas Komunikasi dan Informatika	20	8	28
12	Dinas Kearsipan dan Perpustakaan	17	18	35

Catatan/Note: ...

Sumber/Source: Badan Kepegawaian Daerah Kabupaten Banjarnegara

Lanjutan Tabel/*Continued Table 2.3.1*

No.	Perangkat Daerah	Laki-laki Male	Perempuan Female	Jumlah Total
(1)	(2)	(3)	(4)	(5)
13	Dinas Pariwisata dan Kebudayaan	50	11	61
14	Dinas Pertanian, Perikanan dan Ketahanan Pangan	100	46	146
15	Dinas Perindustrian, Perdagangan, Koperasi, Usaha Kecil dan Menengah	83	15	98
<b>E.</b>	<b>BADAN DAERAH :</b>			
1	Badan Perencanaan, Penelitian dan Pengembangan	20	14	34
2	Badan Pengelolaan Pendapatan, Keuangan dan Aset Daerah	38	22	60
3	Badan Kepegawaian Daerah	20	14	34
<b>F.</b>	<b>KETENTUAN LAIN LAIN:</b>			
1	Badan Penanggulangan Bencana Daerah	15	5	20
2	Rumah Sakit Umum Daerah	107	174	281
3	Kantor Kesatuan Bangsa, Politik, dan Perlindungan Masyarakat	7	3	10
4	Kecamatan Banjarnangu	11	5	16
5	Kecamatan Banjarnegara	37	39	76
6	Kecamatan Batur	14	3	17
7	Kecamatan Bawang	8	3	11
8	Kecamatan Kalibening	11	4	15
9	Kecamatan Karangkoobar	10	4	14
10	Kecamatan Madukara	18	9	27

Catatan/Note: ...

Sumber/Source: Badan Kepegawaian Daerah Kabupaten Banjarnegara

Lanjutan Tabel/*Continued Table 2.3.1*

No.	Perangkat Daerah	Laki-laki Male	Perempuan Female	Jumlah Total
(1)	(2)	(3)	(4)	(5)
11	Kecamatan Mandiraja	11	3	14
12	Kecamatan Pagedongan	10	3	13
13	Kecamatan Pagentan	13	5	18
14	Kecamatan Pandanarum	15	3	18
15	Kecamatan Pejawaran	15	2	17
16	Kecamatan Punggelan	15	3	18
17	Kecamatan Purwanegara	11	4	15
18	Kecamatan Purwareja Klampok	14	1	15
19	Kecamatan Rakit	12	2	14
20	Kecamatan Sigaluh	16	7	23
21	Kecamatan Susukan	13	4	17
22	Kecamatan Wanadadi	10	4	14
23	Kecamatan Wanayasa	9	3	12
<b>Jumlah/Total</b>		<b>3 433</b>	<b>4 147</b>	<b>7 580</b>

Catatan/Note: ...

Sumber/Source: Badan Kepegawaian Daerah Kabupaten Banjarnegara



**Tabel**  
**Table** 2.3.2

**Jumlah Pegawai Negeri Sipil Menurut Jabatan dan Jenis Kelamin di Kabupaten Banjarnegara, Desember 2020 dan Desember 2021**

*Number of Civil Servants by Occupation and Sex in Banjarnegara Regency, December 2020 dan December 2021*

Jabatan Occupation	2020			2021		
	Laki-laki Male	Perempuan Female	Jumlah Total	Laki-laki Male	Perempuan Female	Jumlah Total
(1)	(2)	(3)	(4)	(5)	(6)	(7)
<b>Fungsional Tertentu</b> <i>Specific Functional</i>	1 825	2 923	4 748	1 667	2 734	4 401
<b>Fungsional Umum</b> <i>Staf General Functional</i>	1 338	921	2 259	1 338	1 158	2 496
<b>Struktural/Structural</b>	442	267	709	428	255	683
Eselon V/5th Echelon	0	0	0	0	0	0
Eselon IV/4th Echelon	306	223	529	291	216	507
Eselon III/3rd Echelon	114	42	156	115	37	152
Eselon II/2nd Echelon	22	2	24	22	2	24
Eselon I/1st Echelon	0	0	0	0	0	0
<b>Jumlah/Total</b>	<b>3 605</b>	<b>4 111</b>	<b>7 716</b>	<b>3 433</b>	<b>4 147</b>	<b>7 580</b>

Catatan/Note: ...

Sumber/Source: Badan Kepegawaian Daerah Kabupaten Banjarnegara

**Tabel**  
**Table** 2.3.3

**Jumlah Pegawai Negeri Sipil Menurut Tingkat Pendidikan dan Jenis Kelamin di Kabupaten Banjarnegara, Desember 2020 dan Desember 2021**  
*Number of Civil Servants by Educational Level and Sex in Banjarnegara Regency, Desember 2020 dan Desember 2021*

Tingkat Pendidikan <i>Educational Level</i>	2020			2021		
	Laki-laki <i>Male</i>	Perempuan <i>Female</i>	Jumlah <i>Total</i>	Laki-laki <i>Male</i>	Perempuan <i>Female</i>	Jumlah <i>Total</i>
(1)	(2)	(3)	(4)	(5)	(6)	(7)
Sampai dengan SD <i>Up to Primary School</i>	59	7	66	53	7	60
SMP/Sederajat <i>General Vocational Junior High School</i>	201	12	213	193	11	204
SMA/Sederajat <i>General/Vocational Senior High School</i>	798	285	1083	725	255	980
Diploma I, II/Akta I, II <i>Diploma I, II/Akta I, II</i>	141	145	286	121	119	240
Diploma III/Akta III/Sarjana Muda <i>Diploma III/Akta III/Bachelor</i>	206	724	930	213	807	1 020
Tingkat Sarjana/Doktor/ <i>Ph.D University Graduates</i>	2 200	2 938	5 138	2 128	2 948	5 076
<b>Jumlah/Total</b>	<b>3 605</b>	<b>4 111</b>	<b>7 716</b>	<b>3 433</b>	<b>4 147</b>	<b>7 580</b>

Catatan/Note: ...

Sumber/Source: Badan Kepegawaian Daerah Kabupaten Banjarnegara

**Tabel**  
**Table** 2.3.4

**Jumlah Pegawai Negeri Sipil Menurut Tingkat  
Kepangkatan dan Jenis Kelamin di Kabupaten  
Banjarnegara, Desember 2020 dan Desember 2021**  
*Number of Civil Servants by Hierarchy and Sex in Banjarnegara Regency,  
Desember 2020 dan Desember 2021*

Pangkat/Golongan/Ruang <i>Hierarchy</i>	2020		
	Laki-laki <i>Male</i>	Perempuan <i>Female</i>	Jumlah <i>Total</i>
(1)	(2)	(3)	(4)
1. I/A (Juru Muda)	1	0	1
2. I/B (Juru Muda Tingkat I)	6	1	7
3. I/C (Juru)	68	10	78
4. I/D (Juru Tingkat I)	106	3	109
<b>Golongan I/Range I</b>	181	14	195
5. II/A (Pengatur Muda)	70	14	84
6. II/B (Pengatur Muda Tingkat I)	229	69	298
7. II/C (Pengatur)	271	346	617
8. II/D (Pengatur Tingkat I)	225	130	355
<b>Golongan II/Range II</b>	795	559	1 354
9. III/A (Penata Muda)	307	505	812
10. III/B (Penata Muda Tingkat I)	492	894	1 386
11. III/C (Penata)	301	529	830
12. III/D (Penata Tingkat I)	341	398	739
<b>Golongan III/Range III</b>	1 441	2 326	3 767
13. IV/A (Pembina)	1 021	1 108	2 129
14. IV/B (Pembina Tingkat I)	147	100	247
15. IV/C (Pembina Utama Muda)	18	3	21
16. IV/D (Pembina Utama Madya)	2	1	3
17. IV/E (Pembina Utama)	0	0	0
<b>Golongan IV/Range IV</b>	1 188	1 212	2 400
<b>Jumlah/Total</b>	<b>3 605</b>	<b>4 111</b>	<b>7 716</b>

Lanjutan Tabel/*Continued Table 2.3.3*

Pangkat/Golongan/Ruang <i>Hierarchy</i>	2021		
	Laki-laki <i>Male</i>	Perempuan <i>Female</i>	Jumlah <i>Total</i>
(1)	(5)	(6)	(7)
1. I/A (Juru Muda)	1	0	1
2. I/B (Juru Muda Tingkat I)	6	0	6
3. I/C (Juru)	66	10	76
4. I/D (Juru Tingkat I)	101	3	104
<b>Golongan I/Range I</b>	174	13	187
5. II/A (Pengatur Muda)	66	14	80
6. II/B (Pengatur Muda Tingkat I)	218	67	285
7. II/C (Pengatur)	316	442	758
8. II/D (Pengatur Tingkat I)	190	119	309
<b>Golongan II/Range II</b>	790	642	1 432
9. III/A (Penata Muda)	377	686	1 063
10. III/B (Penata Muda Tingkat I)	487	875	1 362
11. III/C (Penata)	301	535	836
12. III/D (Penata Tingkat I)	313	371	684
<b>Golongan III/Range III</b>	1 478	2 467	3 945
13. IV/A (Pembina)	850	929	1 779
14. IV/B (Pembina Tingkat I)	124	94	218
15. IV/C (Pembina Utama Muda)	15	1	16
16. IV/D (Pembina Utama Madya)	2	0	2
17. IV/E (Pembina Utama)	0	1	1
<b>Golongan IV/Range IV</b>	991	1 025	2 016
<b>Jumlah/Total</b>	<b>3 433</b>	<b>4 147</b>	<b>7 580</b>

Catatan/Note: ...

Sumber/Source: Badan Kepegawaian Daerah Kabupaten Banjarnegara

## 2.4 KEUANGAN PEMERINTAH GOVERNMENT FINANCE

**Tabel 2.4.1** Realisasi Pendapatan Pemerintah Kabupaten Banjarnegara Menurut Jenis Pendapatan (ribu rupiah), 2018–2021  
*Actual Banjarnegara Regency Government Revenues by Kind of Revenues (thousand rupiahs), 2018–2021*

Jenis Pendapatan/Kind of Revenues	2018	2019
(1)	(2)	(3)
<b>1. Pendapatan Asli Daerah (PAD)/Regional Revenue</b>	235 994 436	257 700 650
1.1 Pajak Daerah/Regional Tax	57 741 374	60 732 283
1.2 Retribusi Daerah/Regional Retribution	30 582 362	21 457 187
1.3 Hasil Perusahaan Milik Daerah dan Pengelolaan Kekayaan Daerah yang Dipisahkan/Regional-Owned Company Revenue and Separated Management of Regional Wealth	15 038 004	17 091 096
1.4 Lain-lain PAD yang Sah/Other Regional Revenue	132 632 697	158 420 083
<b>2. Dana Perimbangan/Balance Funds</b>	1 354 080 375	1 345 282 275
2.1 Bagi Hasil Pajak/Tax Sharing Revenue	30 048 651	22 981 871
2.2 Bagi Hasil Bukan Pajak/Sumber Daya Alam/Non-Tax Sharing Revenue/Natural Resources		
2.3 Dana Alokasi Umum/General Allocation Fund	959 486 489	999 003 344
2.4 Dana Alokasi Khusus/Special Allocation Fund	364 545 235	323 297 060
<b>3. Lain-lain Pendapatan yang Sah/Other Revenue</b>	484 578 351	503 007 348
3.1 Pendapatan Hibah/Grant	86 717 088	94 454 578
3.2 Dana Darurat/Emergency Fund		
3.3 Dana Penyesuaian dan Otonomi Daerah/Regional Adjustment and Autonomy Fund	107 964 730	107 283 577
3.4 Dana Penyesuaian dan Otonomi Daerah/Regional Adjustment and Autonomy Fund	26 750 000	23 796 747
3.5 Bantuan Keuangan dari Provinsi atau Pemerintah Daerah Lainnya/Financial Assistance from Provincial or Other Regional Governments	40 370 750	14 817 985
3.6 Lainnya/Others (Dana Desa)	222 775 782	262 654 461
3.7 Bonus Produksi dari Pengusahaan panas Bumi-Geo Dipa		
<b>Jumlah/Total</b>	<b>2 074 653 162</b>	<b>2 105 990 272</b>

Lanjutan Tabel/*Continued Table 2.4.1*

Jenis Pendapatan/ <i>Kind of Revenues</i>	2020	2021
(1)	(4)	(5)
<b>1. Pendapatan Asli Daerah (PAD)/<i>Regional Revenue</i></b>	238 638 822,73	313 782 512
1.1 Pajak Daerah/ <i>Regional Tax</i>	55 447 395,35	58 925 076
1.2 Retribusi Daerah/ <i>Regional Retribution</i>	16 589 489,10	23 289 751
1.3 Hasil Perusahaan Milik Daerah dan Pengelolaan Kekayaan Daerah yang Dipisahkan/ <i>Regional-Owned Company Revenue and Separated Management of Regional Wealth</i>	15 290 379,44	17 259 412
1.4 Lain-lain PAD yang Sah/ <i>Other Regional Revenue</i>	151 311 558,84	214 308 273
<b>2. Dana Perimbangan/<i>Balance Funds</i></b>	1 238 071 740,60	1 251 747 016
2.1 Bagi Hasil Pajak/ <i>Tax Sharing Revenue</i>	32 994 964,98	45 404 990
2.2 Bagi Hasil Bukan Pajak/Sumber Daya Alam/ <i>Non-Tax Sharing Revenue/Natural Resources</i>		
2.3 Dana Alokasi Umum/ <i>General Allocation Fund</i>	900 564 784,00	895 961 511
2.4 Dana Alokasi Khusus/ <i>Special Allocation Fund</i>	304 511 991,62	310 380 514
<b>3. Lain-lain Pendapatan yang Sah/<i>Other Revenue</i></b>	517 629 966,27	520 482 103
3.1 Pendapatan Hibah/ <i>Grant</i>	106 369 436,33	16 344 758
3.2 Dana Darurat/ <i>Emergency Fund</i>		
3.3 Dana Penyesuaian dan Otonomi Daerah/ <i>Regional Adjustment and Autonomy Fund</i>	102 461 046,02	122 694 194
3.4 Dana Penyesuaian dan Otonomi Daerah/ <i>Regional Adjustment and Autonomy Fund</i>	26 668 112,00	17 199 334
3.5 Bantuan Keuangan dari Provinsi atau Pemerintah Daerah Lainnya/ <i>Financial Assistance from Provincial or Other Regional Governments</i>	16 193 248,00	6 549 582
3.6 Lainnya/ <i>Others (Dana Desa)</i>	265 128 597,00	265 745 328
3.7 Bonus Produksi dari Pengusahaan panas Bumi-Geo Dipa	809 526,93	91 948 908
<b>Jumlah/<i>Total</i></b>	<b>1 994 340 529,61</b>	<b>2 086 011 631</b>

Catatan/*Note* : ...Sumber/*Source*: Badan Pengelolaan Pendapatan, Keuangan dan Aset Daerah Kabupaten Banjarnegara.

**Tabel**  
**Table 2.4.2****Realisasi Belanja Pemerintah Kabupaten Banjarnegara  
Menurut Jenis Belanja (ribu rupiah), 2018–2021**  
*Actual Banjarnegara Regency Government Expenditures by Kind of  
Expenditures (thousand rupiahs), 2018–2021*

Jenis Pendapatan Kind of Revenues	2018	2019
(1)	(2)	(3)
<b>1. Belanja Tidak Langsung/Indirect Expenditures</b>	<b>1 208 390 752</b>	<b>1 269 563 422</b>
1.1 Belanja Pegawai/Personnel Expenditures	812 106 334	814 306 719
1.2 Belanja Bunga/Interest Expenditures	0	0
1.3 Belanja Subsidi/Subsidies Expenditures	0	0
1.4 Belanja Hibah/Grant Expenditures	38 078 085	44 958 598
1.5 Belanja Bantuan Sosial/Social Aid Expenditures	22 248 880	18 265 651
1.6 Belanja Bagi Hasil/Sharing Fund Expenditure	5 487 219	10 854 531
1.7 Belanja Bantuan Keuangan/Financial Aids Expenditures	33 0198 444	379 364 226
1.8 Belanja Tidak Terduga/Unpredicted Expenditures	271 790	1 813 697
<b>2. Belanja Langsung/Direct Expenditures</b>	<b>910 705 932</b>	<b>853 440 864</b>
2.1 Belanja Pegawai/Personnel Expenditures	63 708 134	67 774 905
2.2 Belanja Barang dan Jasa/Goods and Services Expenditures	372 390 109	427 460 430
2.3 Belanja Modal/Capital Expenditure	474 607 689	358 205 529
<b>Jumlah/Total</b>	<b>2 119 096 683</b>	<b>2 976 445 149</b>

Lanjutan Tabel/*Continued Table 2.4.2*

Jenis Pendapatan <i>Kind of Revenues</i>	2020	2021
(1)	(4)	(5)
<b>1. Belanja Tidak Langsung/<i>Indirect Expenditures</i></b>	<b>1 220 669 474,35</b>	<b>1 292 498 454</b>
1.1 Belanja Pegawai/ <i>Personnel Expenditures</i>	761 317 422,95	816 467 237
1.2 Belanja Bunga/ <i>Interest Expenditures</i>	0	0
1.3 Belanja Subsidi/ <i>Subsidies Expenditures</i>	0	0
1.4 Belanja Hibah/ <i>Grant Expenditures</i>	30 246 917,20	64 128 277
1.5 Belanja Bantuan Sosial/ <i>Social Aid Expenditures</i>	6 124 878,94	8 766 486
1.6 Belanja Bagi Hasil/ <i>Sharing Fund Expenditure</i>	11 714 442,00	11 040 472
1.7 Belanja Bantuan Keuangan/ <i>Financial Aids Expenditures</i>	373 670 995,40	0
1.8 Belanja Tidak Terduga/ <i>Unpredicted Expenditures</i>	37 594 817,87	22 654 563
<b>2. Belanja Langsung/<i>Direct Expenditures</i></b>	<b>809 812 168,70</b>	<b>749 520 848</b>
2.1 Belanja Pegawai/ <i>Personnel Expenditures</i>	65 924 142,38	0
2.2 Belanja Barang dan Jasa/ <i>Goods and Services Expenditures</i>	395 382 776,88	454 676 014
2.3 Belanja Modal/ <i>Capital Expenditure</i>	348 505 249,71	294 844 829
<b>Jumlah/<i>Total</i></b>	<b>2 030 481 643,32</b>	<b>2 042 019 297</b>

Catatan/*Note* : ...Sumber/*Source*: Badan Pengelolaan Pendapatan, Keuangan dan Aset Daerah Kabupaten Banjarnegara.



**Tabel**  
**Table** 2.4.3

**Target dan Realisasi Pendapatan Asli Daerah Menurut Jenis Penerimaan (ribu rupiah), Tahun Anggaran 2018–2021**

*Target and Realization of Genuiness Income (thousand rupiahs), Budget Year 2018–2021*

Jenis Penerimaan <i>Kind of Revenues</i>	2018		2019	
	Target	Realisasi	Target	Realisasi
(1)	(2)	(3)	(4)	(5)
1. Pajak Daerah	51 662 000	57 741 374	55 490 000	60 732 283
2. Ret. Daerah	30 756 648	30 582 362	19 414 844	21 457 187
3. Bag. Laba BUMD	15 033 600	15 038 004	16 997 600	17 091 096
4. Lain2 Pendapatan	121 273 016	132 632 697	155 075 193	158 420 083
<b>Jumlah/Total</b>	<b>218 725 264</b>	<b>235 994 436</b>	<b>246 977 637</b>	<b>257 700 650</b>

Lanjutan Tabel/*Continued Table 2.4.3*

Jenis Penerimaan <i>Kind of Revenues</i>	2020		2021	
	Target	Realisasi	Target	Realisasi
	(1)	(6)	(7)	(8)
1 Pajak Daerah	54 492 788	55 447 355	65 653 500	58 925 076
2 Ret Daerah	15 895 336	16 589 489	23 558 051	23 289 751
3 Bag Laba BUMD	15 290 373	15 290 379	16 796 328	17 259 412
4 Lain2 Pendapatan	150 788 185	151 311 558	189 313 226	214 308 273
<b>Jumlah/Total</b>	<b>236 466 682</b>	<b>238 638 822</b>	<b>295 321 105</b>	<b>313 782 512</b>

Catatan/Note: ...

Sumber/Source: Badan Pengelolaan Pendapatan, Keuangan dan Aset Daerah Kabupaten Banjarnegara

**Tabel**  
**Table** 2.4.4

**Bagi Hasil dari Pajak Bumi dan Bangunan Kabupaten  
Banjarnegara Tahun Anggaran 2012-2021**  
*Land and Building Taxes in Banjarnegara 2012 - 2021*

Tahun Anggaran	Jumlah (Rupiah)		Persentase
	Target	Realisasi	
(1)	(2)	(3)	(4)
2012	29 292 021 000,00	31 742 146 112,00	108,36
2013	29 292 021 000,00	30 731 954 959,00	104,92
2014	12 511 531 000,00	12 258 334 430,00	97,98
2015	12 511 531 000,00	13 027 737 659,00	104,13
2016	12 363 663 000,00	12 543 003 531,00	101,45
2017	10 350 215 000,00	12 772 843 543,00	123,41
2018	19 926 000 000,00	22 338 520 114,00	112,11
2019	23 115 194 308,00	22 486 219 779,00	97,28
2020	24 312 206 083,00	24 102 670 006,00	99,14
2021	25 865 393 062,00	25 454 038 367,00	98,41

Catatan/Note: ...

Sumber/Source: Badan Pengelolaan Pendapatan, Keuangan dan Aset Daerah Kabupaten Banjarnegara

**Tabel**  
**Table** 2.4.5

**Target dan Realisasi Pajak dan Bumi Bangunan Dirinci Menurut Kecamatan di Kab.Banjarnegara, 2021**  
*Goals and Realization Land and Building Taxes by Subdistric in Banjarnegara 2021*

Kecamatan Subdistrict	Jumlah (Rupiah)		Persentase
	Target	Realisasi	
(1)	(2)	(3)	(4)
1. Susukan	1 502 536 975	1 501 197 054	99,91
2. Purwareja Klampok	1 308 746 950	1 319 677 902	100,84
3. Mandiraja	1 886 863 238	1 885 977 326	99,95
4. Purwanegara	1 559 156 664	1 572 442 950	100,85
5. Bawang	3 140 399 257	3 136 865 371	99,89
6. Banjarnegara	2 734 134 309	2 440 488 557	89,26
7. Pagedongan	611 714 355	612 804 872	100,18
8. Sigaluh	919 800 332	900 655 368	97,92
9. Madukara	1 233 650 264	1 202 174 233	97,45
10. Banjarmangu	943 994 979	943 153 516	99,91
11. Wanadadi	1 391 178 521	1 390 209 433	99,93
12. Rakit	1 098 648 730	1 099 245 134	100,05
13. Punggelan	1 775 105 696	1,682,768,365	94,80
14. Karangkobar	651 015 307	650 499 196	99,92
15. Pagentan	788 332 649	797 165 442	101,12
16. Pejawaran	828 097 561	827 584 223	99,94
17. Batur	1 107 599 504	1 108 590 161	100,09
18. Wanayasa	991 255 447	990 437 443	99,92
19. Kalibening	927 329 745	926 809 770	99,94
20. Pandanarum	465 832 579	465 292 051	99,88
<b>Kabupaten Banjarnegara</b>	<b>25 865 393 062</b>	<b>25 454 038 367</b>	<b>98,41</b>

Catatan/Note: ...

Sumber/Source: Badan Pengelolaan Pendapatan, Keuangan dan Aset Daerah Kabupaten Banjarnegara

**Tabel**  
**Table 2.4.6**

**Banyaknya Dana Pembangunan Desa/Kelurahan Menurut Kecamatan di Kab. Banjarnegara (Juta Rupiah), 2017-2021**  
*Number of Fund Development of Village by Subdistrict in Banjarnegara (Million Rupiah) 2017- 2021*

Kecamatan Subdistrict	2017	2018	2019	2020	2021
(1)	(2)	(3)	(4)	(5)	(6)
1. Susukan	5 988 538	5 988 538	6 008 918	5 697 105	5 680 220
2. Purwareja Klampok	3 315 976	3 315 976	3 327 261	3 270 696	3 302 370
3. Mandiraja	6 212 827	6 212 827	6 233 968	5 644 092	5 656 656
4. Purwanegara	5 732 792	5 732 792	5 752 300	5 234 631	5 287 245
5. Bawang	6 459 104	6 459 104	6 481 084	6 331 266	6 400 970
6. Banjarnegara	1 518 631	1 518 631	1 523 800	1 419 348	1 435 154
7. Pagedongan	3 788 015	3 788 015	3 800 906	3 306 783	3 343 338
8. Sigaluh	4 633 853	4 633 853	4 649 623	4 204 218	4 257 609
9. Madukara	6 004 229	6 004 229	6 024 660	5 848 266	5 917 314
10. Banjarmangu	5 983 725	5 983 725	6 004 080	5 699 084	5 765 194
11. Wanadadi	3 941 871	3 941 871	3 955 286	3 686 457	3 728 874
12. Rakit	4 377 523	4 377 523	4 392 419	4 434 057	4 477 606
13. Punggelan	7 481 904	7 481 904	7 507 362	6 556 779	6 626 192
14. Karangobar	4 612 144	4 612 144	4 627 837	4 457 631	4 508 591
15. Pagentan	5 617 042	5 617 042	5 636 156	5 795 292	5 832 660
16. Pejawaran	6 389 129	6 389 129	6 410 873	5 837 679	5 905 080
17. Batur	3 443 544	3 443 544	3 455 255	3 031 596	3 038 440
18. Wanayasa	6 672 861	6 672 861	6 695 565	5 724 579	5 767 822
19. Kalibening	6 035 252	6 035 252	6 055 788	5 545 092	5 608 908
20. Pandanarum	3 097 385	3 097 385	3 107 927	2 935 896	2 967 849
<b>Kabupaten Banjarnegara</b>	<b>101 306 345</b>	<b>101 306 345</b>	<b>101 651 068</b>	<b>94 660 547</b>	<b>95 508 092</b>

Catatan/Note: ...

Sumber/Source: Dinas Pemberdayaan Masyarakat dan Desa, Pengendalian Penduduk dan Keluarga Berencana Kabupaten Banjarnegara

**Tabel**  
**Table** 2.4.7

**Persentase Perubahan Dana Pembangunan Desa/  
Kelurahan Menurut Kecamatan di Kab. Banjarnegara,  
2017-2021**

*Percentage of Fund Development Changes of Village by Subdistrict in  
Banjarnegara 2017- 2021*

Kecamatan Subdistrict	2017	2018	2019	2020	2021
(1)	(2)	(3)	(4)	(5)	(6)
1. Susukan	0,04	0,00	0,34	-5,19	-0,30
2. Purwareja Klampok	1,05	0,00	0,34	-1,70	0,97
3. Mandiraja	4,86	0,00	0,34	-9,46	0,22
4. Purwanegara	1,67	0,00	0,34	-9,00	1,01
5. Bawang	2,23	0,00	0,34	-2,31	1,10
6. Banjarnegara	2,20	0,00	0,34	-6,85	1,11
7. Pagedongan	1,22	0,00	0,34	-13,00	1,11
8. Sigaluh	0,17	0,00	0,34	-9,58	1,27
9. Madukara	1,45	0,00	0,34	-2,93	1,18
10. Banjarmangu	0,97	0,00	0,34	-5,08	1,16
11. Wanadadi	0,05	0,00	0,34	-6,80	1,15
12. Rakit	2,29	0,00	0,34	0,95	0,98
13. Punggelan	1,18	0,00	0,34	-12,66	1,06
14. Karangkoban	1,16	0,00	0,34	-3,68	1,14
15. Pagentan	1,43	0,00	0,34	2,82	0,64
16. Pejawaran	1,67	0,00	0,34	-8,94	1,15
17. Batur	1,40	0,00	0,34	-12,26	0,23
18. Wanayasa	0,20	0,00	0,34	-14,50	0,76
19. Kalibening	0,28	0,00	0,34	-8,43	1,15
20. Pandanarum	0,02	0,00	0,34	-5,54	1,09
<b>Kabupaten Banjarnegara</b>	<b>25,52</b>	<b>0,00</b>	<b>0,34</b>	<b>-6,88</b>	<b>0,90</b>

Catatan/Note: ...

Sumber/Source: Dinas Pemberdayaan Masyarakat dan Desa, Pengendalian Penduduk dan Keluarga Berencana Kabupaten Banjarnegara

**Tabel**  
**Table** 2.4.8

**Banyaknya Bantuan Keuangan Kepada Pemerintah Desa dari Pemerintah Provinsi dan Kabupaten Menurut Jenis Kegiatan dan Sumber Biaya Tahun Anggaran 2020-2021**  
*Number of Financial Aid to Development of Village from Regional and Province Government by Type of Activities and Source of Expense of Year Budget 2020-2021*

Jenis Kegiatan Type of Activities	Sumber Biaya (Ribu Rupiah) Source of Expense (Thousand Rupiahs)			
	APBD 2020		APBD 2021	
	I	II	I	II
	(1)	(2)	(3)	(5)
Bantuan Keuangan dari Pemerintah Provinsi dan Daerah :				
1. TNI Manunggal membangun desa	837 000	1 650 000	753 000	2 500 000
2. Bantuan Sarana Prasarana	9 450 000	0	15 988 000	0
3. Bantuan Pengembangan Sistem Informasi Desa	0	0	0	0
4. Bantuan Ketahanan Masyarakat Desa	2 800 000	0	0	0
5. Bantuan Operasional KPMD	1 330 000	0	1 330 000	0
6. Rintisan Model Desa Berdikari	0	0	0	0
7. Bantuan Keuangan BPJS	0	2 832 144	0	3 203 073
8. Bantuan Keuangan Khusus	0	1 000 000	0	3 101 000
9. Bantuan Keuangan Pengembangan Kawasan Pedesaan (PKP)	200 000	0	0	0
<b>Kabupaten Banjarnegara</b>	<b>14 617 000</b>	<b>5 482 144</b>	<b>18 071 000</b>	<b>8 804 073</b>

Catatan/Note: ...

Sumber/Source: Dinas Pemberdayaan Masyarakat dan Desa, Pengendalian Penduduk dan Keluarga Berencana Kabupaten Banjarnegara

**Tabel**  
**Table** 2.4.9

**Banyaknya Dana Desa Menurut Kecamatan di Kab.  
Banjarnegara (Juta Rupiah), 2018-2021**  
*Number of Village Fund by Subdistrict in Banjarnegara 2018- 2021*

Kecamatan Subdistrict	Alokasi Dana (000 Rupiah) Allocation of Funds (000 Rupiah)			
	2018	2019	2020	2021
(1)	(2)	(3)	(4)	(5)
1. Susukan	12 141 902	14 265 032	14 778 049	14 523 750
2. Purwareja Klampok	6 234 126	7 688 023	7 417 299	7 931 135
3. Mandiraja	12 944 338	15 021 772	15 417 431	16 909 556
4. Purwanegara	11 694 802	13 182 109	13 553 389	15 302 273
5. Bawang	13 697 783	15 855 663	15 965 451	17 892 956
6. Banjarnegara	3 359 961	3 975 479	3 832 127	4 067 968
7. Pagedongan	8 324 494	10 109 141	10 530 757	10 264 285
8. Sigaluh	10 312 189	11 629 223	11 651 922	11 292 849
9. Madukara	13 164 152	15 329 763	15 338 965	15 605 698
10. Banjarmangu	13 332 118	15 131 598	15 614 269	15 699 949
11. Wanadadi	8 147 649	9 597 433	9 460 292	9 404 022
12. Rakit	8 625 735	10 092 511	10 529 412	10 490 565
13. Punggelan	15 860 340	18 967 159	19 148 895	18 759 766
14. Karangkoban	11 086 576	13 909 949	13 646 070	13 434 591
15. Pagentan	13 194 240	15 537 360	16 013 639	15 669 848
16. Pejawaran	15 078 515	18 182 921	18 106 618	16 659 230
17. Batur	6 844 951	8 577 547	8 611 191	8 488 235
18. Wanayasa	15 697 460	18 319 383	19 035 310	17 791 138
19. Kalibening	15 069 005	17 635 484	17 160 577	16 543 965
20. Pandanarum	7 965 446	9 646 911	9 316 934	9 017 347
<b>Kabupaten Banjarnegara</b>	<b>222 775 782</b>	<b>262 654 461</b>	<b>265 128 597</b>	<b>265 749 126</b>

Catatan/Note: ...

Sumber/Source: Dinas Pemberdayaan Masyarakat dan Desa, Pengendalian Penduduk dan Keluarga Berencana Kabupaten Banjarnegara



**Tabel**  
**Table** 2.4.10**Banyaknya Banyaknya Anggota Hansip Menurut  
Kecamatan dan Jenis Kelamin di Kab. Banjarnegara, 2021**  
*Number of Civil Deffence by Subdistrict and Sex in Banjarnegara 2021*

Kecamatan Subdistrict	Laki-Laki Male	Perempuan Female	Jumlah
(1)	(2)	(3)	(4)
1. Susukan	416	0	416
2. Purwareja Klampok	342	31	373
3. Mandiraja	511	0	511
4. Purwanegara	426	10	436
5. Bawang	373	0	373
6. Banjarnegara	440	10	450
7. Pagedongan	224	0	224
8. Sigaluh	329	10	339
9. Madukara	456	7	463
10. Banjarmangu	368	14	382
11. Wanadadi	207	15	222
12. Rakit	314	3	317
13. Punggelan	469	0	469
14. Karangobar	365	0	365
15. Pagentan	384	6	390
16. Pejawaran	398	0	398
17. Batur	287	0	287
18. Wanayasa	420	0	420
19. Kalibening	482	0	482
20. Pandanarum	226	0	226
<b>Kabupaten Banjarnegara</b>	<b>7 437</b>	<b>106</b>	<b>7 543</b>

Catatan/Note: ...

Sumber/Source: Dinas Satpol PP Kabupaten Banjarnegara Kabupaten Banjarnegara

**Tabel** 2.4.11  
**Table**

**Banyaknya Banyaknya Anggota Hansip Menurut  
Kecamatan dan Pendidikan di Kab. Banjarnegara, 2021**  
*Number of Civil Deffence by Subdistrict and Education in Banjarnegara  
2021*

Kecamatan Subdistrict	Tidak/ Belum Tamat SD Up Primary School	SD Primary School	SLTP Junior High School	SLTA Senior High School	Akademi/ Perguruan Tinggi Academy/ University	Jumlah
(1)	(2)	(3)	(4)	(5)	(6)	(7)
1. Susukan	0	405	7	4	0	416
2. Purwareja Klampok	0	149	79	115	30	373
3. Mandiraja	0	480	15	14	2	511
4. Purwanegara	0	412	24	0	0	436
5. Bawang	0	234	91	41	7	373
6. Banjarnegara	0	210	150	87	3	450
7. Pagedongan	0	195	19	10	0	224
8. Sigaluh	0	247	71	21	0	339
9. Madukara	0	243	149	65	6	463
10. Banjarmangu	0	269	79	30	4	382
11. Wanadadi	0	53	151	18	0	222
12. Rakit	0	161	116	40	0	317
13. Punggelan	0	163	159	146	1	469
14. Karangkoobar	0	321	28	16	0	365
15. Pagentan	0	302	74	12	2	390
16. Pejawaran	0	305	85	7	1	398
17. Batur	0	203	59	24	1	287
18. Wanayasa	0	408	12	0	0	420
19. Kalibening	0	332	102	48	0	482
20. Pandanarum	0	204	19	2	1	226
<b>Kabupaten Banjarnegara</b>	<b>0</b>	<b>5 296</b>	<b>1 489</b>	<b>700</b>	<b>58</b>	<b>7 543</b>

Catatan/Note: ...

Sumber/Source: Dinas Satpol PP Kabupaten Banjarnegara Kabupaten Banjarnegara

**Tabel**  
**Table** 2.4.12

**Banyaknya Banyaknya Anggota Hansip Menurut  
Kecamatan dan Jenis Pelatihan di Kab. Banjarnegara,  
2021**  
*Number of Civil Deffence by Subdistrict and Type of Training in Banjarnegara  
2021*

Kecamatan Subdistrict	Jenis Pelatihan Type of Training					Belum Pelatihan	Jumlah
	Penanggulangan Bencana Alam	SAR Air	Ketrampilan Pam Lingkungan	Pemadam Kebakaran	Pembinaan Linmas		
(1)	(2)	(3)	(4)	(5)	(6)	(7)	(8)
1. Susukan	0	0	0	0	0	416	416
2. Purwareja Klampok	0	0	0	25	25	323	373
3. Mandiraja	0	0	0	25	25	461	511
4. Purwanegara	0	0	0	0	0	436	436
5. Bawang	0	0	0	0	0	373	373
6. Banjarnegara	0	1	2	1	29	417	450
7. Pagedongan	0	0	0	25	104	95	224
8. Sigaluh	0	0	0	0	0	339	339
9. Madukara	4	9	53	25	54	318	463
10. Banjarmangu	12	0	0	25	69	276	382
11. Wanadadi	0	0	0	25	25	172	222
12. Rakit	0	0	0	0	100	217	317
13. Punggelan	0	0	0	0	0	469	469
14. Karangkobor	31	0	12	0	0	322	365
15. Pagentan	0	0	8	25	56	301	390
16. Pejawaran	0	0	0	0	0	398	398
17. Batur	24	0	0	0	16	247	287
18. Wanayasa	0	0	26	0	34	360	420
19. Kalibening	2	0	1	0	75	404	482
20. Pandanarum	0	0	0	0	0	226	226
21. Komi Kabupaten	0	0	0	0	0	0	0
<b>Kabupaten Banjarnegara</b>	<b>73</b>	<b>10</b>	<b>102</b>	<b>176</b>	<b>612</b>	<b>6 570</b>	<b>7 543</b>

Catatan/Note: ...

Sumber/Source: Dinas Satpol PP Kabupaten Banjarnegara Kabupaten Banjarnegara

KABUPATEN BANJARNEGARA DALAM ANGKA 2022

*Penduduk dan Ketenagakerjaan*  
*Population and Employment*

---

**BAB 3**

---

BANJARNEGARA REGENCY IN FIGURES 2022

<https://banjarnegarakab.bps.go.id>

**PENJELASAN TEKNIS**

1. Sumber utama data kependudukan adalah sensus penduduk yang dilaksanakan setiap sepuluh tahun sekali. Sensus penduduk telah dilaksanakan sebanyak tujuh kali sejak Indonesia merdeka, yaitu tahun 1961, 1971, 1980, 1990, 2000, 2010 dan 2020.
2. Di dalam sensus penduduk, pencacahan dilakukan terhadap seluruh penduduk yang berdomisili di wilayah teritorial Indonesia termasuk warga negara asing kecuali anggota korps diplomatik negara sahabat beserta keluarganya.
3. Metode pengumpulan data dalam sensus dilakukan dengan wawancara antara petugas sensus dengan responden dan juga melalui e-census. Pencatatan penduduk menggunakan konsep usual residence, yaitu konsep di mana penduduk biasa bertempat tinggal. Bagi penduduk yang bertempat tinggal tetap dicacah di mana mereka biasa tinggal, sedangkan untuk penduduk yang tidak bertempat tinggal tetap dicacah di tempat di mana mereka ditemukan petugas sensus pada malam 'Hari Sensus'. Termasuk penduduk yang tidak bertempat tinggal tetap adalah tuna wisma, awak kapal berbendera Indonesia, penghuni perahu/rumah apung, masyarakat terpencil/terasing,

**TECHNICAL NOTES**

1. *The main source of demographic data is population census, which is conducted every ten years. Population Census has been conducted seven times since Indonesia's independence: 1961, 1971, 1980, 1990, 2000, 2010 and 2020*
2. *The population census enumerates all residents who domicile in the entire territory of Indonesia including foreign citizens except the diplomatic corps members and their families.*
3. *The method of data collection in a population census involves interviewing respondents and conducting e-census. Enumeration of the population uses the concept of "usual residence", which is the concept of "places where people usually live". De jure was applied to the permanent residents, while de facto was applied to non-permanent residents. The permanent residents were enumerated in place where they normally live, the non-permanent residents were enumerated where they were found by the enumerators, on the night of 'Census Date'. The non permanent residents include homeless people, ship crew, boat people, remote area community, and internally*

dan pengungsi. Bagi mereka yang mempunyai tempat tinggal tetap dan sedang bepergian ke luar wilayah lebih dari enam bulan, tidak dicacah di tempat tinggalnya, tetapi dicacah di tempat tujuannya. Untuk tahun yang tidak dilaksanakan sensus penduduk, data kependudukan diperoleh dari hasil proyeksi penduduk. Proyeksi penduduk merupakan suatu perhitungan ilmiah yang didasarkan pada asumsi dari komponen-komponen perubahan penduduk, yaitu kelahiran, kematian, dan migrasi. Proyeksi penduduk Indonesia 2010–2035 menggunakan data dasar penduduk hasil SP2010.

4. Penduduk Indonesia adalah semua orang yang berdomisili di wilayah teritorial Indonesia selama 6 bulan atau lebih dan atau mereka yang berdomisili kurang dari 6 bulan tetapi bertujuan menetap.
5. Laju pertumbuhan penduduk adalah angka yang menunjukkan persentase pertambahan penduduk dalam jangka waktu tertentu.
6. Kepadatan penduduk adalah rasio banyaknya penduduk per kilometer persegi.
7. Rasio jenis kelamin adalah perbandingan antara penduduk laki-laki dan penduduk perempuan pada suatu wilayah dan waktu tertentu. Biasanya

*displaced persons. Those who had permanent residence and had been travelling away from their home for six months or more were not enumerated in their permanent place, but in the place where they were during the census. For the periods where the population census is not conducted, population projection is done to estimate population during those years. The population projection is an estimate based on the demographic components, such as birth, death, and migration. Indonesia's 2010–2035 population projection used the 2010 Population Census as the base population.*

4. *The population of Indonesia are all residents of the entire territory of Indonesia who have stayed for six months or longer, and those who intended to stay more than six months even though their length of stay is less than six months.*
5. *The growth rate of population is the number that show percentage of population growth within a specified period.*
6. *Population density is ratio of population per square kilometer.*
7. *Sex ratio is the ratio of males population to females population in a given area and time, usually expressed as the number of*

- dinyatakan dengan banyaknya penduduk laki-laki untuk 100 penduduk perempuan.
8. Distribusi penduduk adalah pola persebaran penduduk di suatu wilayah, baik berdasarkan batas-batas geografis maupun berdasarkan batas-batas administrasi pemerintahan.
  9. Komposisi penduduk adalah pola persebaran penduduk menurut karakteristiknya, contoh: penduduk menurut kelompok umur, penduduk menurut jenis kelamin
  10. Rumah tangga adalah seseorang atau sekelompok orang yang mendiami sebagian atau seluruh bangunan fisik/sensus dan biasanya tinggal bersama serta pengelolaan makan dari satu dapur. Yang dimaksud makan dari satu dapur adalah jika pengurusan kebutuhan sehari-harinya dikelola bersama-sama menjadi satu.
  11. Anggota rumah tangga adalah semua orang yang biasanya bertempat tinggal di suatu rumah tangga, baik yang berada di rumah pada waktu pencacahan maupun yang sementara tidak ada.
  12. Rata-rata anggota rumah tangga adalah angka yang menunjukkan rata-rata jumlah anggota rumah tangga per rumah tangga.
  13. Istilah migrasi seumur hidup disebut bila provinsi tempat tinggal seseorang pada saat
- males for every 100 females.*
8. *Population distribution is the pattern of population distribution in an area, either by geographic boundaries or by government administrative boundaries.*
  9. *Population composition is the pattern of population distribution by its characteristics, example: population by age group, population by sex*
  10. *Household is an individual or group of people living in a physical/census building unit or part of it and usually commit on a common provision for food and other essentials of living. Common provision for food means one organising daily needs for all of household members.*
  11. *Household member are those who usually lives in a household regardless of their location at the time of enumeration.*
  12. *Average household size is the average number of household members per household.*
  13. *Lifetime migration terminology if someone's province of residence at the time of enumeration was*



- pencacahan berbeda dengan provinsi tempat lahirnya.
14. Istilah migrasi risen disebut bila provinsi tempat tinggal seseorang pada saat pencacahan berbeda dengan provinsi tempat tinggalnya 5 tahun yang lalu.
  15. Penduduk usia kerja adalah penduduk yang berumur 15 tahun ke atas.
  16. Angkatan kerja adalah penduduk usia kerja (15 tahun ke atas) yang bekerja, punya pekerjaan namun sementara tidak bekerja, dan pengangguran.
  17. Bekerja adalah kegiatan ekonomi yang dilakukan oleh seseorang dengan maksud memperoleh atau membantu memperoleh pendapatan atau keuntungan dan lamanya bekerja paling sedikit 1 jam secara terus menerus dalam seminggu yang lalu (termasuk pekerja keluarga tanpa upah yang membantu dalam suatu usaha/kegiatan ekonomi).
  18. Jumlah jam kerja seluruhnya adalah jumlah jam kerja yang digunakan untuk bekerja (tidak termasuk jam kerja istirahat resmi dan jam kerja yang digunakan untuk hal-hal di luar pekerjaan).
  19. Lapangan usaha adalah bidang kegiatan dari pekerjaan/tempat bekerja di mana seseorang bekerja. Klasifikasi lapangan usaha mengikuti Klasifikasi Baku Lapangan Usaha Indonesia (KBLI) dalam 1 digit.
- different from his/her province of birthplace.*
14. *Recent migration terminology if someone's province of residence at the time of enumeration was different from his/her province of residence 5 years ago.*
  15. *Working age population is persons of 15 years and over.*
  16. *Labor force or economically active are persons of 15 years and over, who in the previous week were working, temporarily absent from work but having jobs, and unemployment.*
  17. *Working is economic activity conducted by a person and intended to earn income by doing work or helping to do work at least one hour continuously during the reference week (including unpaid family worker/s for any economic activity).*
  18. *Total working hours is the total hours spent by an employee to perform all jobs (excluding the time used for other activities which are not classified as work).*
  19. *Industry is field of a person's activity or establishment. The classification of industries follows the Indonesia Standard Industrial Classification (KBLI) in one digit.*

20. Status pekerjaan adalah kedudukan seseorang dalam unit usaha/kegiatan dalam melakukan pekerjaan.
21. Berusaha sendiri tanpa dibantu orang lain adalah bekerja atau berusaha dengan menanggung risiko secara ekonomis, yaitu dengan tidak kembalinya ongkos produksi yang telah dikeluarkan dalam rangka usahanya tersebut, serta tidak menggunakan pekerja dibayar maupun pekerja tak dibayar, termasuk yang sifat pekerjaannya memerlukan teknologi atau keahlian khusus.
22. Berusaha dibantu buruh tidak tetap/buruh tidak dibayar adalah bekerja atau berusaha atas risiko sendiri, dan menggunakan buruh/pekerja tak dibayar dan atau buruh/pekerja tidak tetap.
23. Berusaha dibantu buruh tetap/buruh dibayar adalah berusaha atas risiko sendiri dan mempekerjakan paling sedikit satu orang buruh/pekerja tetap yang dibayar.
24. Buruh/karyawan/pegawai adalah seseorang yang bekerja pada orang lain atau instansi/kantor/ perusahaan secara tetap dengan menerima upah/gaji baik berupa uang maupun barang. Buruh yang tidak mempunyai majikan tetap, tidak digolongkan sebagai buruh/karyawan, tetapi sebagai pekerja bebas. Seseorang dianggap memiliki majikan tetap jika memiliki 1 (satu) majikan
20. *Employment status is the status of a person at his place of work or establishment where he was employed.*
21. *Own-account worker is a person who works at his own risk without assisted by paid per mount worker or unpaid worker include technical job or skill job.*
22. *Employer assisted by temporary workers/unpaid worker is a person who works at his own risk and assisted by temporary worker/unpaid worker.*
23. *Employer assisted by permanent workers/paid workers is a person who does his business at her/his own risk at least one assisted by paid permanent worker.*
24. *Employee is a person who work permanently for other people or institution/office/ company and gains some money/cash or goods as wage/salary. Labor who have no permanent employer is not categorized as a laborer/ worker/ employee but casual worker. A laborers in general is considered to have a permanent employer if he has the same employer during the past month, particularly for building*

(orang/rumah tangga) yang sama dalam sebulan terakhir, khusus pada sektor bangunan batasannya tiga bulan. Apabila majikannya instansi/lembaga, boleh lebih dari satu.

25. Pekerja bebas adalah seseorang yang bekerja pada orang lain/ majikan/institusi yang tidak tetap (lebih dari 1 majikan dalam sebulan terakhir) di usaha pertanian baik berupa usaha rumah tangga maupun bukan usaha rumah tangga, ataupun di nonpertanian atas dasar balas jasa dengan menerima upah atau imbalan baik berupa uang maupun barang, dan baik dengan sistem pembayaran harian maupun borongan

26. Pekerja tak dibayar adalah seseorang yang bekerja membantu usaha untuk memperoleh penghasilan/keuntungan yang dilakukan oleh salah seorang anggota rumah tangga atau bukan anggota rumah tangga tanpa mendapat upah/gaji baik berupa uang maupun barang.

*construction sector is 3 months. If the employer is an institution, more than 1 (one) employer is allowed.*

25. *Casual employee is a person who does not work permanently for other people/employer/ institution (more than 1 employer during the last 1 month) in agricultural sector, either home industry or not home industry, or in non-agricultural sector based on remuneration paid with money or goods, and based on daily or contact payment system.*

26. *Unpaid worker is a person who intended to work without pay, either with money or good, in an establishment run by other members of the family, relative or neighbour.*

**ULASAN****DESCRIPTION****Kependudukan**

Jumlah Penduduk tahun 2021 sebanyak 1.026.866 jiwa, terdiri dari 521,576 laki-laki dan 505,290 perempuan, yang berarti mengalami kenaikan sebesar 9,099 jiwa atau sebesar 0,89 persen dari jumlah penduduk tahun 2020 sebanyak 1.017.767 jiwa.

Kepadatan penduduk hasil tahun 2021 sebesar 960 jiwa per km<sup>2</sup>, yang berarti bahwa setiap 1 km<sup>2</sup> luas wilayah Kabupaten Banjarnegara, dihuni oleh sekitar 960 orang.

**Ketenagakerjaan**

Banyaknya pencari kerja yang terdaftar pada tahun 2020 sebanyak 5.674 orang, sedangkan penempatan/pemenuhan tenaga kerja pada tahun 2019 sebanyak 1.002 orang, dengan rincian 266 orang laki-laki dan 736 orang perempuan.

**Population**

*The total population of the 2021 is 1.026.866 people, consisting of 521.576 male and 505.290 women, which means an increase of 9.099 people or 0,89 percent of the total population of the 2020, which was 1.017.767 people.*

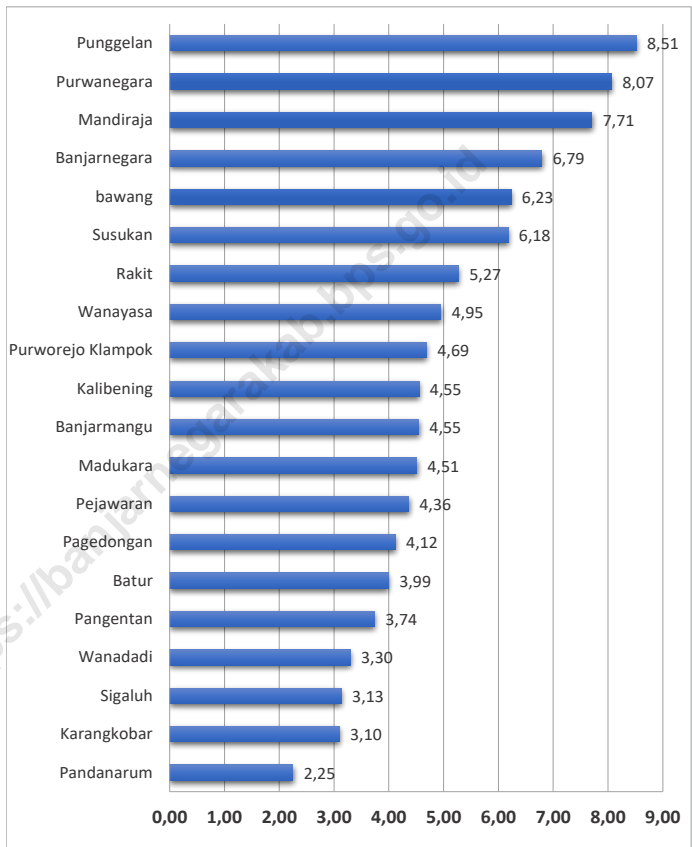
*Ppopulation density as a result of the 2021 Population is 960 people per km<sup>2</sup>, which means that every 1 km<sup>2</sup> of Banjarnegara Regency is occupied by about 960 people.*

**Employment**

*The number of job seekers recorded in 2020 is 5.674 people, while the number of job seekers who have been placed in 2019 is 1.002 people, with details of 266 men and 736 women.*

**Gambar** 3.1  
**Figures**

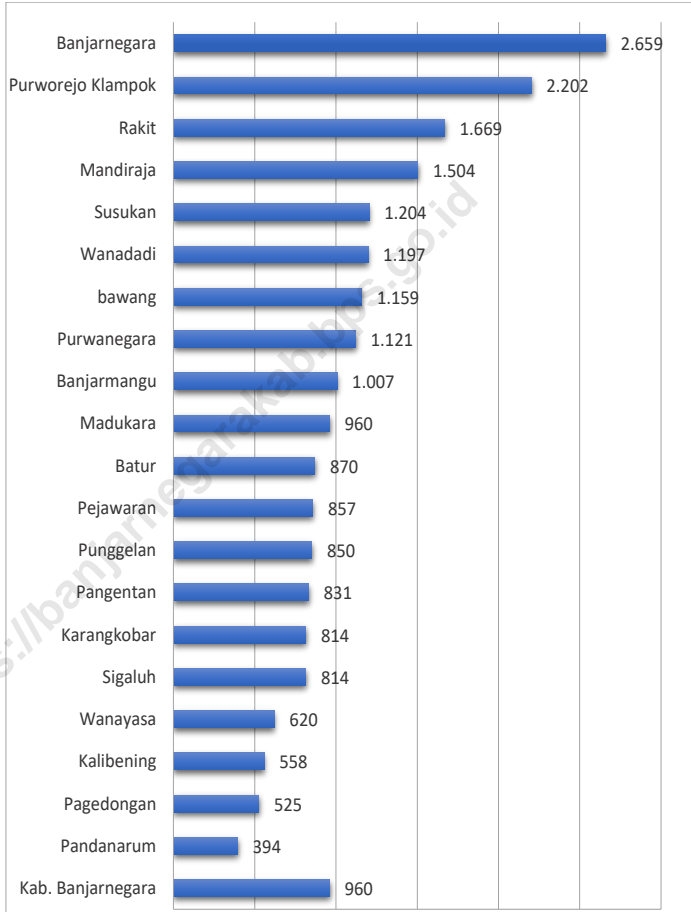
**Distribusi Penduduk Menurut Kecamatan di Kabupaten Banjarnegara, 2021**  
*Distribution of Population by Subdistrict in Banjarnegara Regency, 2021*



Sumber/Source : Badan Pusat Statistik

**Gambar** 3.2  
**Figures**

**Kepadatan Penduduk Menurut Kecamatan di Kabupaten Banjarnegara, 2021**  
*Population Density by Subdistrict in Banjarnegara Regency, 2021*



Sumber/Source : Badan Pusat Statistik

### 3.1 PENDUDUK POPULATION

**Tabel 3.1.1 Penduduk, Laju Pertumbuhan Penduduk per Tahun, Distribusi Persentase Penduduk, Kepadatan Penduduk, Rasio Jenis Kelamin Penduduk Menurut Kecamatan di Kabupaten Banjarnegara, 2021**  
*Population, Annual Population Growth Rate, Percentage Distribution of Population, Population Density, and Population Sex Ratio by Subdistrict in Banjarnegara Regency, 2021*

Kecamatan Subdistrict	Penduduk (ribu) Population (thousand)	Laju Pertumbuhan Penduduk per Tahun 2020–2021 Annual Population Growth Rate (%) 2020–2021
(1)	(2)	(3)
1 Susukan	63 422	1,14
2 Purwareja Klampok	48 152	1,04
3 Mandiraja	79 134	1,34
4 Purwanegara	82 819	1,29
5 Bawang	63 984	1,02
6 Banjarnegara	69 763	0,32
7 Pagedongan	42 318	1,39
8 Sigaluh	32 188	0,61
9 Madukara	46 265	0,68
10 Banjarmangu	46 681	0,82
11 Wanadadi	33 852	0,89
12 Rakit	54 144	0,85
13 Punggelan	87 435	1,18
14 Karangobar	31 798	0,63
15 Pagentan	38 404	0,48
16 Pejawaran	44 797	0,51
17 Batur	41 017	0,47
18 Wanayasa	50 843	0,61
19 Kalibening	46 751	0,85
20 Pandanarum	23 099	0,75
<b>Kabupaten Banjarnegara</b>	<b>1 026 866</b>	<b>0,89</b>
Hasil Registrasi/Registration Result		
Hasil Proyeksi <sup>1</sup> /Projection Result <sup>1</sup>		

Lanjutan Tabel/Continued Table 3.1.1

Kecamatan Subdistrict	Persentase Penduduk Percentage of Total Population	Kepadatan Penduduk per km <sup>2</sup> Population Density per sq.km
(1)	(7)	(8)
1. Susukan	6,18	1 204
2. Purwareja Klampok	4,69	2 202
3. Mandiraja	7,71	1 504
4. Purwanegara	8,07	1 121
5. Bawang	6,23	1 159
6. Banjarnegara	6,79	2 659
7. Pagedongan	4,12	525
8. Sigaluh	3,13	814
9. Madukara	4,51	960
10. Banjarmangu	4,55	1 007
11. Wanadadi	3,30	1 197
12. Rakit	5,27	1 669
13. Punggelan	8,51	850
14. Karangkoban	3,10	814
15. Pagentan	3,74	831
16. Pejawaran	4,36	857
17. Batur	3,99	870
18. Wanayasa	4,95	620
19. Kalibening	4,55	558
20. Pandanarum	2,25	394
<b>Kabupaten Banjarnegara</b>	<b>100,00</b>	<b>960</b>
Hasil Registrasi/Registration Result		
Hasil Proyeksi <sup>1</sup> /Projection Result <sup>1</sup>		



Lanjutan Tabel/*Continued Table 3.1.1*

Kecamatan <i>Subdistrict</i>	Rasio Jenis Kelamin <i>Population Sex Ratio</i>
(1)	(11)
1. Susukan	102
2. Purwareja Klampok	101
3. Mandiraja	101
4. Purwanegara	102
5. Bawang	102
6. Banjarnegara	101
7. Pagedongan	104
8. Sigaluh	101
9. Madukara	104
10. Banjarmangu	104
11. Wanadadi	102
12. Rakit	102
13. Punggelan	104
14. Karangkoban	107
15. Pagentan	103
16. Pejawaran	107
17. Batur	107
18. Wanayasa	106
19. Kalibening	104
20. Pandanarum	105
<b>Kabupaten Banjarnegara</b>	<b>103</b>
Hasil Registrasi/ <i>Registration Result</i>	
Hasil Proyeksi <sup>1</sup> / <i>Projection Result</i> <sup>1</sup>	

Catatan/*Note*: <sup>1</sup> Data dari Hasil Proyeksi Penduduk Indonesia 2010–2035 (Pertengahan tahun/Juni)/*Data from the result of Indonesia Population Projection 2010–2035 (mid year/June)*

Sumber/*Source*: Badan Pusat Statistik

**Tabel**  
**Table** 3.1.2**Penduduk Menurut Kelompok Umur dan Jenis Kelamin di  
Kabupaten Banjarnegara, 2021**  
*Number of Population by Age Group and Sex in Banjarnegara Regency,  
2021*

Kecamatan Subdistrict	Laki-laki Male	Perempuan Female	Jumlah Total
(1)	(2)		(3)
0-4	36 847	35 234	72 081
5-9	37 377	35 039	72 416
10-14	41 572	36 908	78 480
15-19	40 504	38 827	79 331
20-24	38 312	36 804	75 116
25-29	38 323	36 756	75 079
30-34	40 574	38 968	79 542
35-39	34 778	34 727	69 505
40-44	39 964	37 505	77 469
45-49	32 759	34 274	67 033
50-54	34 747	29 494	64 241
55-59	28 129	35 311	63 440
60-64	25 117	29 635	54 752
65-69	25 235	16 692	41 927
70-74	12 930	15 012	27 942
75+	14 408	14 103	28 511
<b>Kabupaten Banjarnegara</b>	<b>521 576</b>	<b>505 290</b>	<b>1 026 866</b>

Sumber/Source : Badan Pusat Statistik, Sensus Penduduk 2020

### 3.2 KETENAGAKERJAAN EMPLOYMENT

**Tabel 3.2.1** Jumlah Penduduk Berumur 15 Tahun Keatas Menurut Jenis Kegiatan Selama Seminggu yang Lalu dan Jenis Kelamin di Kabupaten Banjarnegara, 2021  
*Population Aged 15 Years and Over by Type of Activity During The Previous Week and Sex in Banjarnegara Regency, 2021*

Kegiatan Utama Main Activity	Jenis Kelamin/Sex		
	Laki-Laki Male	Perempuan Female	Jumlah Total
(1)	(2)	(3)	(4)
<b>I. Angkatan Kerja/Economically Active</b>	<b>304 057</b>	<b>195 684</b>	<b>499 741</b>
1. Bekerja/Working	283 926	186 534	470 460
2. Pengangguran Terbuka/Unemployment	20 131	9 150	29 281
<b>II. Bukan Angkatan Kerja/Economically Inactive</b>	<b>53 954</b>	<b>162 626</b>	<b>216 580</b>
1. Sekolah/Attending School			
2. Mengurus Rumah Tangga/Housekeeping			
3. Lainnya/Others			
<b>Jumlah/Total</b>	<b>358 011</b>	<b>358 310</b>	<b>716 321</b>

Catatan/Note:

Sumber/Source: BPS, Survei Angkatan Kerja Nasional (Sakernas) Agustus/BPS-Statistics Indonesia, August National Labor Force Survey

**Tabel**  
**Table** 3.2.2

**Penduduk Berumur 15 Tahun ke Atas Menurut Pendidikan Tertinggi yang Ditamatkan dan Jenis Kegiatan Selama Seminggu yang Lalu di Kabupaten Banjarnegara, 2021**  
*Population 15 Years of Age and Over by Educational Attainment and Type of Activity During the Previous Week in Banjarnegara Regency, 2021*

Pendidikan Tertinggi yang Ditamatkan <sup>1</sup> Educational Attainment <sup>1</sup>	Angkatan Kerja/Economically Active			Persentase Bekerja terhadap Angkatan Kerja Percentage of Working to Economically Active
	Bekerja Working	Pengangguran <sup>2</sup> Unemployment <sup>2</sup>	Jumlah Angkatan Kerja Total of Economically Active	
(1)	(2)	(3)	(4)	(5)
0	271 646	8 862	280 508	96,84
1	84 349	6 369	90 718	92,98
2	79 073	12 018	91 091	86,81
3	35 392	2 032	37 424	94,57
<b>Jumlah/Total</b>	<b>470 460</b>	<b>29 281</b>	<b>499 741</b>	<b>94,14</b>

- Catatan/Note:
- <sup>1</sup> 0. ≤ Sekolah Dasar (SD)/≤ Primary School
  1. Sekolah Menengah Pertama/Junior High School
  2. Sekolah Menengah Atas/Senior High School
  3. Perguruan Tinggi/Collage
  - <sup>2</sup> 1. Mencari pekerjaan/Looking for work
  2. Mempersiapkan usaha/Establishing a new business/firm
  3. Merasa tidak mungkin mendapat pekerjaan/Hopeless of job
  4. Sudah punya pekerjaan tetapi belum mulai bekerja/Have a job in future start

Sumber/Source: BPS, Survei Angkatan Kerja Nasional (Sakernas) Agustus/BPS-Statistics Indonesia, August National Labor Force Survey

**Tabel**  
**Table** 3.2.3

**Penduduk Berumur 15 Tahun Ke Atas yang Bekerja Selama Seminggu yang Lalu Menurut Status Pekerjaan Utama dan Jenis Kelamin di Kabupaten Banjarnegara, 2021**

*Population 15 Years of Age and Over who Worked During The Previous Week by Main Employment Status and Sex in Banjarnegara Regency, 2021*

<b>Status Pekerjaan Utama Main Employment Status</b>	<b>Laki-Laki Male</b>	<b>Perempuan Female</b>	<b>Jumlah Total</b>
(1)	(2)	(3)	(4)
Berusaha sendiri <i>Own account worker</i>	62 084	48 051	110 135
Berusaha dibantu buruh tidak tetap/buruh tidak dibayar <i>Employer assisted by temporary worker/unpaid worker</i>	61 938	19 616	81 554
Berusaha dibantu buruh tetap/buruh dibayar <i>Employer assisted by permanent worker/paid worker</i>	9 493	2 093	11 586
Buruh/Karyawan/Pegawai/ <i>Employee</i>	68 241	50 911	119 152
Pekerja bebas <i>Casual worker</i>	52 194	14 318	67 232
Pekerja keluarga/tak dibayar <i>Family worker/unpaid worker</i>	29 256	51 545	80 801
<b>Jumlah/Total</b>	<b>283 926</b>	<b>186 534</b>	<b>470 460</b>

Catatan/Note: ...

Sumber/Source: BPS, Survei Angkatan Kerja Nasional (Sakernas) Agustus/BPS-Statistics Indonesia, August National Labor Force Survey

**Tabel** 3.2.4  
**Table**

**Pencari Kerja Terdaftar, Lowongan Kerja Terdaftar, dan Penempatan/Pemenuhan Tenaga Kerja Menurut Kecamatan dan Jenis Kelamin di Kabupaten Banjarnegara, 2019-2020**  
*Registered Job Seekers, Registered Job Vacancies, and Workforce Placement / Fulfillment by Subdistrict and Sex in Banjarnegara Regency, 2019-2020*

Kecamatan Subdistrict	Pencari Kerja Terdaftar					
	2018			2019		
	Laki-laki Male	Perempuan Female	Jumlah Total	Laki-laki Male	Perempuan Female	Jumlah Total
(1)	(2)	(3)	(4)	(5)	(6)	(7)
1. Susukan	220	332	552	219	289	508
2. Purwareja Klampok	199	321	520	226	314	540
3. Mandiraja	285	425	710	327	456	783
4. Purwanegara	307	386	693	376	409	785
5. Bawang	226	299	525	309	347	656
6. Banjarnegara	217	270	487	280	294	574
7. Pagedongan	91	88	179	152	103	255
8. Sigaluh	124	120	244	140	112	252
9. Madukara	133	140	273	160	147	307
10. Banjarmangu	62	86	148	117	105	222
11. Wanadadi	190	164	354	137	154	291
12. Rakit	237	274	511	270	378	648
13. Punggelan	237	273	510	275	372	647
14. Karangobar	41	45	86	45	44	89
15. Pagentan	38	25	63	43	36	79
16. Pejawaran	24	25	49	27	29	56
17. Batur	14	9	23	22	19	41
18. Wanayasa	34	23	57	42	38	80
19. Kalibening	48	33	81	51	59	110
20. Pandanarum	23	30	53	35	28	63
<b>Kabupaten Banjarnegara</b>	<b>2 750</b>	<b>3 368</b>	<b>6 118</b>	<b>3 253</b>	<b>3 733</b>	<b>6 986</b>

Lanjutan Tabel/*Continued Table* 3.2.4

Kecamatan Subdistrict	Lowongan Kerja Terdaftar					
	2019			2020		
	Laki-laki Male	Perempuan Female	Jumlah Total	Laki-laki Male	Perempuan Female	Jumlah Total
(1)	(2)	(3)	(4)	(5)	(6)	(7)
1. Susukan						
2. Purwareja Klampok						
3. Mandiraja						
4. Purwanegara						
5. Bawang						
6. Banjarnegara	790	1 746	2 536	731	1 674	2 405
7. Pagedongan						
8. Sigaluh						
9. Madukara						
10. Banjarmangu						
11. Wanadadi						
12. Rakit						
13. Punggelan						
14. Karangobar						
15. Pagentan						
16. Pejawaran						
17. Batur						
18. Wanayasa						
19. Kalibening						
20. Pandanarum						
<b>Kabupaten Banjarnegara</b>				<b>731</b>	<b>1 674</b>	<b>2 405</b>

Catatan/*Note*:Sumber/*Source*: Dinas Tenaga Kerja, Penanaman Modal Pelayanan Terpadu Satu Pintu

**Tabel** 3.2.5  
**Table**

**Banyaknya Kumulatif Pendaftaran Pencari Kerja serta  
Permintaan dan Pemenuhan Tenaga Kerja di Kabupaten  
Banjarnegara, 2020**  
*Number of Cumulative Registration of Searcher Work and also Request and  
Accomplishment of Labour in Banjarnegara, 2020*

Informasi / Data Information/Data		Laki-laki Male	Perempuan Female	Jumlah Total
	(1)	(2)	(3)	(4)
I.	1. Sisa pencari kerja yang terdaftar tahun 2018	7 209	7 538	14 747
	2. Pendaftar pencari kerja dalam tahun 2019	2 503	3 171	5 674
II.	1. Sisa permintaan tenaga kerja akhir tahun 2018	40	27	67
	2. Permintaan tenaga kerja dalam tahun 2019	240	727	967
III.	Penempatan/pemenuhan tenaga kerja tahun 2019	266	736	1 002
IV.	Prosentase permintaan tenaga kerja terhadap pendaftar pencari kerja	10	23	33
V.	Prosentase penempatan tenaga kerja terhadap pendaftar pencari kerja	11	23	34
VI.	Prosentase pencari kerja terhadap permintaan tenaga kerja	35	42	77

Catatan/Note:

Sumber/Source: Dinas Tenaga Kerja, Penanaman Modal Pelayanan Terpadu Satu Pintu



**Tabel**  
**Table** 3.2.6

**Banyaknya Tenaga Kerja yang Belum Ditempatkan Menurut Golongan Pokok Jabatan di Kabupaten Banjarnegara, 2020**  
*Number of Labour which Not Yet Been Placed by Main Occupation in Banjarnegara Regency, 2020*

Golongan / Pokok Jabatan Main Occupation	Banyaknya Pencari Kerja Yang Belum Ditempatkan Number of Labour which Not Yet Been Placed			Prosentase Percentage
	Laki-laki Male	Perempuan Female	Jumlah Total	
(1)	(2)	(3)	(4)	(5)
1 Tenaga profesi, teknis dan tenaga lain	1 442	2 215	3 657	24,66
2 Tenaga kepemimpinan dan ketatalaksanaan	-	-	-	-
3 Tenaga tata usaha dan yang berhubungan	368	552	920	6,01
4 Tenaga usaha penjualan	292	383	675	4,46
5 Tenaga usaha bidang jasa	9	129	138	1,03
6 Tenaga usaha pertanian, perburuhan, perikanan dan peternakan	33	19	52	0,35
7 Tenaga produksi dan Jasa perhubungan serta Tenaga operator alat angkutan dan pekerja kasar	4 796	4 593	9 389	63,67
<b>Kabupaten Banjarnegara</b>	<b>6 940</b>	<b>7 891</b>	<b>14 831</b>	<b>100</b>
Tahun 2019	7 209	7 538	14 747	100
Tahun 2018	7 045	8 263	15 308	100
Tahun 2017	8 476	6 646	15 122	100
Tahun 2016	7 834	5 582	13 416	100

Catatan/Note:

Sumber/Source: Dinas Tenaga Kerja, Penanaman Modal Pelayanan Terpadu Satu Pintu

**Tabel**  
**Table** 3.2.7

**Banyaknya Permintaan Tenaga Kerja Menurut Lapangan Usaha dan Jenis Kelamin di Kabupaten Banjarnegara, 2020**  
*Number of Request of Labour by Main Industry and Sex in Banjarnegara Regency, 2020*

Lapangan Usaha <i>Main Industry</i>	Banyaknya Permintaan Tenaga Kerja <i>Number of Request of Labour</i>			Prosentase <i>Percentage</i>
	Laki-laki <i>Male</i>	Perempuan <i>Female</i>	Jumlah <i>Total</i>	
(1)	(2)	(3)	(4)	(5)
01. Pertanian, kehutanan dan perhubungan	13	5	18	1,86
02. Pertambangan dan penggalian	-	-	0	-
03. Industri pengolahan	167	485	652	67,43
04. Listrik, gas dan air	-	-	0	-
05. Bangunan	1	-	1	0,1
06. Perdagangan besar, eceran dan makanan	50	50	100	10,34
07. Angkutan, pergudangan, dan komunikasi	7	-	7	0,72
08. Keuangan, asuransi, usaha persewaan, bangunan, tanah dan jasa perusahaan	1	4	5	0,52
09. Jasa kemasyarakatan, sosial dan perorangan	1	182	183	18,92
10. Kegiatan yang belum jelas batasannya	-	1	1	0,1
<b>Kabupaten Banjarnegara</b>	<b>240</b>	<b>727</b>	<b>967</b>	<b>100</b>

Catatan/Note:

Sumber/Source: Dinas Tenaga Kerja, Penanaman Modal Pelayanan Terpadu Satu Pintu

**Tabel**  
**Table** 3.2.8

**Banyaknya Pencari Kerja yang Belum Ditempatkan Menurut Tingkat Pendidikan dan Jenis Kelamin di Kabupaten Banjarnegara, 2020**  
*Number of Registered Job Applicants that Not Yet Placed by Educational Attainment and Sex in Banjarnegara Regency, 2020*

Tingkat Pendidikan <i>Educational Attainment</i>	Banyaknya Pencari Kerja Yang Belum Ditempatkan <i>Number of Labour which Not Yet Been Placed</i>			Prosentase <i>Percentage</i>
	Laki-laki <i>Male</i>	Perempuan <i>Female</i>	Jumlah <i>Total</i>	
(1)	(2)	(3)	(4)	(5)
01. Buta huruf dan tidak tamat SD	-	-	-	-
02. Tamat SD	85	80	165	1,11
03. Tamat SLTP	587	389	976	6,58
04. Tamat SLTA	4 643	4 898	9 541	64,33
05. D1/D2	55	107	162	1,09
06. Tamat sarjana muda	307	645	952	6,42
07. Tamat sarjana	1 263	1 772	3 035	20,46
<b>Kabupaten Banjarnegara</b>	<b>6 940</b>	<b>7 891</b>	<b>14 831</b>	<b>100</b>
Tahun 2019	7 209	7 538	14 747	100
Tahun 2018	7 045	8 263	15 308	100

Catatan/Note:

Sumber/Source: Dinas Tenaga Kerja, Penanaman Modal Pelayanan Terpadu Satu Pintu

**Tabel**  
**Table** 3.2.9

**Banyaknya Pencari Kerja yang Telah Ditempatkan Menurut Tingkat Pendidikan dan Jenis Kelamin di Kabupaten Banjarnegara, 2020**  
*Number of Registered Job Applicants that Have Been Placed by Educational Attainment and Sex in Banjarnegara Regency, 2020*

Tingkat Pendidikan <i>Educational Attainment</i>	Banyaknya Pencari Kerja yang Telah Ditempatkan <i>Number of Labour which Have Been Placed</i>			Prosentase <i>Percentage</i>
	Laki-laki <i>Male</i>	Perempuan <i>Female</i>	Jumlah <i>Total</i>	
	(2)	(3)	(4)	
(1)	(2)	(3)	(4)	(5)
01. Buta huruf dan tidak tamat SD	-	-	-	-
02. Tamat SD	5	34	39	3,89
03. Tamat SLTP	26	134	160	15,97
04. Tamat SLTA	227	553	780	77,84
05. D1/D2	-	-	-	-
06. Tamat sarjana muda	3	5	8	0,8
07. Tamat sarjana	5	10	15	1,5
<b>Kabupaten Banjarnegara</b>	<b>266</b>	<b>736</b>	<b>1,002</b>	<b>100</b>
Tahun 2019	713	1667	2 380	100
Tahun 2018	784	1 751	2 535	100
Tahun 2017	1 019	2 210	3 229	100
Tahun 2016	2 024	2 640	4 664	100

Catatan/Note:

Sumber/Source: Dinas Tenaga Kerja, Penanaman Modal Pelayanan Terpadu Satu Pintu

**Tabel** 3.2.10  
**Table**

**Banyaknya Penempatan Pencari Kerja yang Terdaftar dan Menurut Jenis Antar Kerja Jenis Kelamin di Kabupaten Banjarnegara, 2021**  
*Number of Registered Job Applicants Placements by Destination and Sex in Banjarnegara Regency, 2021*

Bulan Month		Jumlah Pencari Kerja Antar Kerja Number of Registered Job Applicants Placements					
		Antar Lokal Between is Local		Antar Daerah Interregional		Antar Negara Inter-states	
		Laki-laki Male	Perempuan Female	Laki-laki Male	Perempuan Female	Laki-laki Male	Perempuan Female
		(1)	(2)	(3)	(4)	(5)	(6)
1	Januari					-	13
2	Pebruari					-	10
3	Maret					2	48
4	April					-	14
5	Mei					-	13
6	Juni					1	23
7	Juli					2	7
8	Agustus					21	7
9	September					-	7
10	Oktober					2	11
11	Nopember					20	27
12	Desember					7	19
<b>Kabupaten Banjarnegara</b>		547	1 525	712	1 338	55	199
	Tahun 2020	190	492	35	36	41	208
	Tahun 2019	272	730	329	360	112	668
	Tahun 2018	334	635	339	360	111	756
	Tahun 2017	587	1 298	393	265	39	647

Catatan/Note:

Sumber/Source: Dinas Tenaga Kerja, Penanaman Modal Pelayanan Terpadu Satu Pintu

**Tabel**  
**Table** 3.2.11

**Banyaknya Tenaga Kerja Indonesia yang Bekerja di Luar Negeri Menurut Kecamatan dan Negara Tujuan di Kabupaten Banjarnegara, 2021**  
*Number of Indonesia Man Power by Subdistrict in and Destination Country in Banjarnegara Regency, 2021*

Kecamatan Subdistrict	Singapura		Malaysia		Hongkong	
	Laki-laki Male	Perempuan Female	Laki-laki Male	Perempuan Female	Laki-laki Male	Perempuan Female
(1)	(2)	(3)	(4)	(5)	(6)	(7)
1. Susukan	-	1	-	-	-	3
2. Purwareja Klampok	-	2	-	-	-	1
3. Mandiraja	-	1	-	-	-	1
4. Purwanegara	-	5	-	-	-	20
5. Bawang	-	6	-	-	-	27
6. Banjarnegara	-	11	-	-	1	28
7. Pagedongan	-	7	-	-	-	7
8. Sigaluh	-	6	-	-	-	7
9. Madukara	-	6	-	-	-	17
10. Banjarmangu	-	1	-	-	-	4
11. Wanadadi	-	3	-	-	-	2
12. Rakit	-	-	-	-	-	2
13. Punggelan	-	1	-	-	-	5
14. Karangkobor	-	-	-	-	-	-
15. Pagentan	-	1	-	-	-	2
16. Pejawaran	-	3	-	-	-	1
17. Batur	-	1	-	-	-	-
18. Wanayasa	-	-	-	-	-	-
19. Kalibening	-	-	-	-	-	-
20. Pandanarum	-	-	-	-	-	-
<b>Kabupaten Banjarnegara</b>	-	55	-	-	1	127
Tahun 2020	-	15	6	33	-	91
Tahun 2019	-	82	34	68	-	290
Tahun 2018	-	121	42	127	1	302
Tahun 2017	-	105	26	204	-	201

Lanjutan Tabel/*Continued Table 3.2.11*

Kecamatan <i>Subdistrict</i>	Jepang		Korea		Taiwan	
	Laki-laki <i>Male</i>	Perempuan <i>Female</i>	Laki-laki <i>Male</i>	Perempuan <i>Female</i>	Laki-laki <i>Male</i>	Perempuan <i>Female</i>
(1)	(8)	(9)	(10)	(11)	(12)	(13)
1. Susukan	-	-	2	-	-	-
2. Purwareja Klampok	-	-	1	1	-	-
3. Mandiraja	-	-	1	-	-	-
4. Purwanegara	11	5	-	-	2	-
5. Bawang	3	-	1	-	1	1
6. Banjarnegara	5	-	4	-	-	-
7. Pagedongan	-	-	-	-	-	-
8. Sigaluh	-	-	-	1	-	-
9. Madukara	-	4	5	2	-	-
10. Banjarmangu	-	-	2	-	-	-
11. Wanadadi	-	-	1	-	-	-
12. Rakit	-	-	-	-	1	-
13. Punggelan	-	-	-	-	2	-
14. Karangobar	-	-	-	-	-	-
15. Pagentan	-	-	-	-	-	-
16. Pejawaran	-	1	-	-	-	-
17. Batur	-	-	-	-	-	-
18. Wanayasa	-	-	-	-	-	-
19. Kalibening	-	-	-	-	-	-
20. Pandanarum	-	-	-	-	-	-
<b>Kabupaten Banjarnegara</b>	19	10	17	4	6	1
Tahun 2020	-	-	18	2	12	67
Tahun 2019	1	-	51	20	20	207
Tahun 2018	3	2	46	5	15	194
Tahun 2017	17	456	498	561	7	133

Lanjutan Tabel/*Continued Table* 3.2.11

Kecamatan <i>Subdistrict</i>	Brunai DS		Zambia		Kuwait	
	Laki-laki <i>Male</i>	Perempuan <i>Female</i>	Laki-laki <i>Male</i>	Perempuan <i>Female</i>	Laki-laki <i>Male</i>	Perempuan <i>Female</i>
(1)	(14)	(15)	(16)	(17)	(18)	(19)
1. Susukan	-	-	-	-	-	-
2. Purwareja Klampok	-	-	-	-	-	-
3. Mandiraja	-	-	-	-	-	-
4. Purwanegara	-	-	-	-	-	-
5. Bawang	-	-	-	-	-	-
6. Banjarnegara	-	-	-	-	-	-
7. Pagedongan	-	-	-	-	-	-
8. Sigaluh	-	-	-	-	-	-
9. Madukara	-	-	-	-	-	-
10. Banjarmangu	-	-	-	-	-	-
11. Wanadadi	-	-	-	-	-	-
12. Rakit	-	-	-	-	-	-
13. Punggelan	-	-	-	-	-	-
14. Karangkobor	-	-	-	-	-	-
15. Pagentan	-	-	-	-	-	-
16. Pejawaran	-	-	-	-	-	-
17. Batur	-	-	-	-	-	-
18. Wanayasa	-	-	-	-	-	-
19. Kalibening	-	-	-	-	-	-
20. Pandanarum	-	-	-	-	-	-
<b>Kabupaten Banjarnegara</b>	-	-	-	-	-	-
Tahun 2020	-	-	-	-	-	-
Tahun 2019	4	1	-	-	1	-
Tahun 2018	1	4	2	1	-	1
Tahun 2017	-	2	498	561	7	133



Lanjutan Tabel/*Continued Table* 3.2.11

Kecamatan <i>Subdistrict</i>	United Arab		Lainnya		Jumlah	
	Laki-laki <i>Male</i>	Perempuan <i>Female</i>	Laki-laki <i>Male</i>	Perempuan <i>Female</i>	Laki-laki <i>Male</i>	Perempuan <i>Female</i>
(1)	(20)	(21)	(22)	(23)	(24)	(25)
1. Susukan	-	-	-	-	2	4
2. Purwareja Klampok	-	-	-	-	1	4
3. Mandiraja	-	-	-	-	1	2
4. Purwanegara	-	-	1	1	14	31
5. Bawang	-	-	-	-	5	34
6. Banjarnegara	-	-	-	1	10	40
7. Pagedongan	-	-	-	-	-	14
8. Sigaluh	-	-	1	-	1	14
9. Madukara	-	-	2	-	7	29
10. Banjarmangu	-	-	-	-	2	5
11. Wanadadi	-	-	1	-	2	5
12. Rakit	-	-	-	-	1	2
13. Punggelan	-	-	1	-	3	6
14. Karangobar	-	-	-	-	-	-
15. Pagentan	-	-	5	-	5	3
16. Pejawaran	-	-	1	-	1	5
17. Batur	-	-	-	-	-	1
18. Wanayasa	-	-	-	-	-	-
19. Kalibening	-	-	-	-	-	-
20. Pandanarum	-	-	-	-	-	-
<b>Kabupaten Banjarnegara</b>	-	-	12	2	55	199
Tahun 2020	-	-	5	-	41	208
Tahun 2019	1	-	-	-	112	668
Tahun 2018	1	-	-	-	111	757
Tahun 2017	-	2	-	-	1 053	2 358

Catatan/*Note*:Sumber/*Source*: Dinas Tenaga Kerja, Penanaman Modal Pelayanan Terpadu Satu Pintu

**Tabel**  
**Table** 3.2.12

**Banyaknya Pencari Kerja Menurut Lapangan Usaha dan Jenis Kelamin di Kabupaten Banjarnegara, 2020**  
*Number of Registered Job Applicants that Not Yet Placed by Main Industry and Sex in Banjarnegara Regency, 2020*

Lapangan Usaha Main Industry	Banyaknya Pencari Kerja Yang Belum Ditempatkan Number of Registered Job Applicants that Not Yet Placed			Prosentase Percentage
	Laki-laki Male	Perempuan Female	Jumlah Total	
	(2)	(3)	(4)	
(1)	(2)	(3)	(4)	(5)
01. Pertanian, kehutanan dan perhubungan	33	19	52	0,35
02. Pertambangan dan penggalian	-	-	-	-
03. Industri pengolahan	4 669	4 486	9 155	61,73
04. Listrik, gas dan air	-	-	-	-
05. Bangunan	32	5	37	0,25
06. Perdagangan besar, eceran dan makanan	292	383	675	4,55
07. Angkutan, pergudangan, dan komunikasi	3	-	3	0,02
08. Keuangan, asuransi, usaha persewaan, bangunan, tanah dan jasa perusahaan	354	431	785	5,29
09. Jasa kemasyarakatan, sosial dan perorangan	1 557	2 567	4 124	27,81
10. Kegiatan yang belum jelas batasannya	-	-	-	-
<b>Kabupaten Banjarnegara</b>	<b>6 940</b>	<b>7 891</b>	<b>14 831</b>	<b>100</b>
Tahun 2019	7 209	7 538	14 747	100
Tahun 2018	7 045	8 263	15 308	100
Tahun 2017	8 476	6 646	15 122	100
Tahun 2016	7 834	5 582	13 416	100

Catatan/Note:

Sumber/Source: Dinas Tenaga Kerja, Penanaman Modal Pelayanan Terpadu Satu Pintu

**Tabel**  
**Table** 3.2.13

**Banyaknya Pencari Kerja yang Terdaftar Menurut  
Tingkat Pendidikan dan Jenis Kelamin di Kabupaten  
Banjarnegara, 2021**  
*Number of Registered Job Applicants by Educational Attainment and Sex in  
Banjarnegara Regency, 2021*

Tingkat Pendidikan Educational Attainment	Jumlah Pencari Kerja Number of Job Registered Applicants			Prosentase Percentage
	Laki-laki Male	Perempuan Female	Jumlah Total	
(1)	(2)	(3)	(4)	(5)
01. Buta huruf dan tidak tamat SD	-	-	-	-
02. Tamat SD	51	64	115	1,64
03. Tamat SLTP	230	434	664	9,47
04. Tamat SLTA	2 676	3 201	5 877	83,81
05. D1/D2	2	3	5	0,07
06. Tamat sarjana muda	22	55	77	1,10
07. Tamat sarjana	103	171	274	3,91
<b>Kabupaten Banjarnegara</b>	<b>3 084</b>	<b>3 928</b>	<b>7 012</b>	<b>100</b>
Tahun 2020	2 503	3 171	5 674	100
Tahun 2019	3 253	3 733	6 986	100
Tahun 2018	2 750	3 368	6 118	100
Tahun 2017	3 600	3 773	7 373	100

Catatan/Note:

Sumber/Source: Dinas Tenaga Kerja, Penanaman Modal Pelayanan Terpadu Satu Pintu

**Tabel**  
**Table** 3.2.14

**Jumlah Perusahaan, Tenaga Kerja dan Kepesertaan  
Jamsostek Menurut Skala Usaha di Kabupaten  
Banjarnegara, 2015-2021**  
*Number of Companies, Labor and Jamsostek Membership by Scale  
Enterprises in Banjarnegara Regency, 2015-2021*

Tahun Year	Jumlah Perusahaan			Jumlah Tenaga Kerja			Jumlah Kepesertaan Jamsostek		
	Besar	Sedang	Kecil	Besar	Sedang	Kecil	Besar	Sedang	Kecil
(1)	(2)	(3)	(4)	(5)	(6)	(7)	(8)	(9)	(10)
2015	21	60	599	6 882	2 452	3 483	2 732	658	3 793
2016	24	66	598	7 475	3 040	3 477	3 609	854	5 035
2017	24	66	606	8 825	3 136	3 558	4 587	982	6 240
2018	23	82	602	8 946	2 452	3 480	4 851	1 023	601
2019	24	82	585	8 651	2 450	3 470	5 946	1 283	624
2020	28	74	602	9 426	3 241	3 514	8 096	2 014	1 202
2021	28	74	-	9 681	3 241	-	6 302	1 414	-

Catatan/Note:

Sumber/Source: Dinas Tenaga Kerja, Penanaman Modal Pelayanan Terpadu Satu Pintu

**Tabel** 3.2.15 **Upah Minimum Kabupaten (UMK) Banjarnegara, 2015-2020**  
**Table** 3.2.15 **Regional Minimum Wage Banjarnegara, 2015-2020**

Tahun Year	UMK (Rupiah)
(1)	(2)
2015	1 112 500
2016	1 265 000
2017	1 370 000
2018	1 490 000
2019	1 610 000
2020	1 805 000
2021	1 805 000

Catatan/Note:

Sumber/Source: Dinas Tenaga Kerja, Penanaman Modal Pelayanan Terpadu Satu Pintu

KABUPATEN BANJARNEGARA DALAM ANGKA 2022

*Sosial dan Kesejahteraan Rakyat*  
*Social and Welfare*

---

**BAB 4**

---

BANJARNEGARA REGENCY IN FIGURES 2022

<https://banjarnegarakab.bps.go.id>

**PENJELASAN TEKNIS**

1. Tidak/belum pernah sekolah adalah mereka yang tidak pernah atau belum pernah terdaftar dan tidak pernah atau belum pernah aktif mengikuti pendidikan di suatu jenjang pendidikan formal. Termasuk juga yang tamat/belum tamat taman kanak-kanak tetapi tidak melanjutkan ke sekolah dasar.
2. Masih bersekolah adalah mereka yang terdaftar dan aktif mengikuti pendidikan formal dan nonformal (Paket A, B, atau C), baik pendidikan dasar, menengah maupun pendidikan tinggi. Bagi mahasiswa yang sedang cuti dianggap masih bersekolah.
3. Tidak bersekolah lagi adalah mereka yang pernah terdaftar dan aktif mengikuti pendidikan di suatu jenjang pendidikan formal dan nonformal (Paket A, B, atau C), tetapi pada saat pencacahan tidak lagi terdaftar dan tidak aktif mengikuti pendidikan.
4. Tamat sekolah adalah menyelesaikan pelajaran yang ditandai dengan lulus ujian akhir pada kelas atau tingkat terakhir suatu jenjang pendidikan di sekolah negeri maupun swasta dengan mendapatkan tanda tamat belajar/ijazah. Seseorang yang belum mengikuti pelajaran pada kelas tertinggi tetapi telah mengikuti ujian akhir dan lulus dianggap tamat sekolah.

**TECHNICAL NOTES**

1. *Not/never attending school is someone who has never attended or never been registered in a formal education, such as primary, secondary, and tertiary education. Those who just completed kindergarten are considered as never attended school.*
2. *Attending school is someone who is currently attending primary, secondary, or tertiary education, including package A, package B, or package C. College student who postpones his/her study is considered as attending school.*
3. *Not attending school anymore is someone who had enrolled and participated in formal and non-formal education in the past including package A, package B, or package C, but currently does not attend school.*
4. *Completed particular level of education is someone who has completed particular level of education in private or public school and accepting graduation certificate. Someone who has never attended the highest grade but passed the final exam is considered as completed particular level of education.*



5. Dapat membaca dan menulis artinya dapat membaca dan menulis kata-kata/kalimat sederhana dengan suatu aksara tertentu.
  6. Jalur Pendidikan di Indonesia terdiri atas 1) pendidikan formal, 2) pendidikan nonformal, dan 3) pendidikan informal yang ketiganya dapat saling melengkapi dan memperkaya (Undang-Undang No. 20 Tahun 2013 tentang Sistem Pendidikan Nasional).
  7. Jenjang Pendidikan Formal terdiri atas pendidikan dasar, pendidikan menengah, dan pendidikan tinggi. Jenis pendidikan yang diajarkan mencakup pendidikan umum, kejuruan, akademik, profesi, vokasi, keagamaan, dan khusus.
  8. a. Pendidikan Dasar berbentuk Sekolah Dasar (SD) dan Madrasah Ibtidaiyah (MI) atau bentuk lain yang sederajat serta Sekolah Menengah Pertama (SMP) dan Madrasah Tsanawiyah (MTs), atau bentuk lain yang sederajat.
  9. b. Pendidikan Menengah berbentuk Sekolah Menengah Atas (SMA), Madrasah Aliyah (MA), Sekolah Menengah Kejuruan (SMK), dan Madrasah Aliyah Kejuruan (MAK), atau bentuk lain yang sederajat.
  10. c. Pendidikan Tinggi merupakan jenjang pendidikan setelah pendidikan menengah yang mencakup program pendidikan
5. *Able to read and write is the ability to read and write at least a simple sentence in any letter of alphabets.*
  6. *The Education System in Indonesia consists of 1) a formal education, 2) non-formal education, and 3) informal education that all three can be complementary and enriching (Law No. 20 Year 2013 about The National Education System).*
  7. *The Formal Education Level consists of primary education, secondary education, and high education. The kind of education that taught consists of general education, vocational, academic, professional, religious, and specific education.*
  8. a. *The Primary Education consists of Elementary School and Islamic Elementary School or other equivalent forms and Junior High School and MTs, or other equivalent forms.*
  9. b. *The Secondary Education consists of the senior high school, MA, Vocational School, and Vocational Madrasah Aliyah, or other equivalent forms.*
  10. c. *The High Education consists of the education level after the secondary education that consists of diplomas, bachelor, master,*

diploma, sarjana, magister, spesialis, dan doktor yang diselenggarakan oleh perguruan tinggi. Perguruan tinggi dapat berbentuk akademi, politeknik, sekolah tinggi, institut, atau universitas.

*specialist, and doctoral degrees that are held by the college. The colleges can be academy, polytechnic, high school, institute, or university.*

11. Rumah Sakit adalah tempat pemeriksaan dan perawatan kesehatan, biasanya berada di bawah pengawasan dokter/tenaga medis, yang melayani penderita yang sakit untuk berobat rawat jalan atau rawat inap.
12. Rumah Sakit Bersalin adalah rumah sakit khusus untuk persalinan, dilengkapi pelayanan spesialis pemeriksaan kehamilan, persalinan, rawat inap dan rawat jalan ibu dan anak yang berada di bawah pengawasan dokter spesialis kandungan.
13. Rumah Bersalin adalah sarana pelayanan kesehatan dengan izin sebagai rumah bersalin, dilengkapi pelayanan pemeriksaan kehamilan, persalinan serta pemeriksaan ibu dan anak yang berada di bawah pengawasan bidan senior.
14. Poliklinik adalah sarana kesehatan yang dipakai untuk pelayanan berobat jalan, biasanya berada di bawah pengawasan dokter/tenaga medis.
15. Puskesmas (Pusat Kesehatan Masyarakat) adalah unit pelaksana teknis dinas kesehatan kabupaten/ kota

11. *Hospital is a place for health check, usually controlled/supervised by doctors/medical personnel to serve the ill patients to get outpatient or inpatient treatment services.*
12. *Maternity Hospital is a specialized hospital for childbirth, has specialist inspection service to pregnancy, childbirth, hospitalization and outpatient for mothers and children that is under the supervision of an obstetrician.*
13. *Maternity House is health care facility with a license as a maternity house, equipped with prenatal care, childbirth and examination of mothers and children which is under the supervision of a senior midwife.*
14. *Polyclinic is a health facility in which to get outpatient services, usually under the control of doctor/medical personnel.*
15. *Public Health Center is technical implementation unit of regency health department that have the primary function as a first-*

yang mempunyai fungsi utama sebagai penyelenggara pelayanan kesehatan tingkat pertama. Wilayah kerja puskesmas maksimal adalah satu kecamatan dan untuk dapat menjangkau wilayah kerjanya, puskesmas mempunyai jaringan pelayanan yang meliputi unit Puskesmas Pembantu (Pustu), unit Puskesmas Keliling (Puskel), dan unit bidan desa/komunitas (Peraturan Menteri Kesehatan RI No. 75 Tahun 2014 Tentang Pusat Kesehatan Masyarakat).

16. Apotek adalah suatu tempat tertentu yang digunakan untuk melakukan pekerjaan kefarmasian, dan penyaluran/ penjualan obat atau bahan farmasi dan perbekalan kesehatan lainnya kepada masyarakat yang dikelola oleh tenaga apoteker (Peraturan Menteri Kesehatan RI No. 1332 Tahun 2002 Tentang Perubahan Atas Peraturan Menteri Kesehatan RI No. 922/MENKES/PER/X/1993 Tentang Ketentuan dan Tata Cara Pemberian Izin Apotek).

*level health care providers. The working area standard of public health center is one district and to reach their working areas, public health centers have a service network covering subsidiary of public health center, mobile public health center units, and midwife units (Regulation of the Minister of Health of Indonesia Number 75 Year 2014 about Public Health Center).*

16. *Pharmacy is a specific place that is used for pharmaceutical jobs, and distribution/sale of drugs/ pharmaceuticals and other medical supplies to people that are administered by trained pharmacist (Regulation of the Minister of Health of Indonesia Number 1332 Year 2002 about the Changes of Regulation of the Minister of Health of Indonesia Number 922/MENKES/PER/X/1993 about Pro-vision and Procedures for Administration of Licensed Pharmacies).*

**ULASAN****DESCRIPTION****Pendidikan**

Pada tahun 2021, jumlah guru pada sekolah negeri sebesar: SD (4.402), SMP (1.600), SMA (378). Sedangkan jumlah guru pada sekolah swasta adalah sebesar: SD (186), SMP (246), SMA (59).

Jumlah murid pada sekolah negeri, sebanyak SD (68.209), SMP (26.784), SMA (6.871). Sedangkan jumlah murid pada sekolah swasta sebesar SD (3.838), SMP (3.213), SMA (738).

Jumlah guru pada sekolah MI (1.592), MTS (707), MA (314). Sedangkan jumlah murid pada sekolah MI (23.858), MTS (12.088), MA (4.685)

Angka Partisipasi Kasar (APK) tahun 2021 untuk tingkat SD sebesar 101,10 persen, SMP sebesar 100,82 persen dan SMA sebesar 70,02 persen.

Sedangkan Angka Partisipasi Murni (APM) tahun 2021 untuk SD sebesar 96,79 persen, SMP sebesar 79,69 persen dan SMA sebesar 50,82 persen.

**Kesehatan**

Sarana kesehatan yang ada di Kabupaten Banjarnegara tahun 2021 yaitu : Rumah Sakit Pemerintah 1 unit, Rumah Sakit Swasta sebanyak 3 unit, Klinik Swasta sejumlah 17 unit. Klinik merupakan gabungan antara Balai Pengobatan dan Rumah Bersalin. Puskesmas yang ada di kabupaten

**Education**

*By 2021, the number of teachers in state schools is elementary school (4,402), junior high school (1,600), senior high school (378). While the number of teachers in private schools is elementary school (186), junior high school (246), senior high school (59).*

*The number of pupils in public schools, elementary (68,209), junior high school students (26,784), senior high school (6,871). While the number of pupils in private schools elementary (3.838), junior high school (3,213), senior high school (738).*

*Number of teachers in MI (1,592), MTS (707), MA (314). Number of pupils in MI (23,858), MTS (12,088), MA (4,685).*

*Gross Enrollment Ratio (GER) in 2021 for elementary level 101.10 percent, junior high school equal to 100.82 percent, senior high school equal 70.02 percent.*

*While the Nett Enrollment Rate (NER) in 2021 for elementary school equal to 96.79 percent, junior high school equal to 79.69 percent, senior high school equal 50.82 percent.*

**Health**

*Health facilities in the Banjarnegara Regency in 2021 are: Government Hospital 1 unit, Private Hospital as much as 3 units, Private Clinic of 17 units. The Public Health Centre of Banjarnegara Regency has 35 units, all of them have inpatient facility. While The Auxiliary*

Banjarnegara ada sejumlah 35 unit, dan semuanya memiliki fasilitas rawat inap. Sedangkan Puskesmas pembantu di wilayah Kabupaten Banjarnegara ada sejumlah 39 unit, dan Apotik sejumlah 69 unit.

Posyandu yang ada di Kabupaten Banjarnegara tahun 2021 sejumlah 1.578 unit, dan Poskesdes sebanyak 187 unit.

Banyaknya tenaga medis pada tahun 2021 yang bertugas di wilayah kabupaten Banjarnegara yaitu Dokter sebanyak 182 orang, Bidan sebanyak 735 orang dan Paramedis lain sebanyak 1.488 orang.

### **Keluarga Berencana**

Pencapaian peserta KB aktif per mix kontrasepsi tercatat sebanyak 145.028 akseptor KB yang didominasi oleh penggunaan sistem suntik, yakni sebanyak 80.734 akseptor, kemudian pengguna IUD sebanyak 20.089 akseptor. Sedangkan akseptor KB terendah terdapat pada pemakai jenis MOP dan kondom masing-masing sebanyak 1.128 dan 3.750 akseptor.

Sedangkan pencapaian akseptor KB baru di Kabupaten Banjarnegara terjadi penurunan. Pada tahun 2021 banyaknya akseptor KB baru sejumlah 13.956 turun dibandingkan tahun sebelumnya yaitu sejumlah 14.377 akseptor.

### **Sosial Lainnya**

Banyaknya kejadian kriminal/kejahatan di Wilayah Kabupaten Banjarnegara tahun 2021 menurun

*Public Health Centre of Banjarnegara District has 39 units, and 69 units of Apotik.*

*Posyandu of Banjarnegara Regency in 2021 has 1,578 units, and Maternity Pond with 187 units.*

*The number of medical personnel in 2021 whoservedinBanjarnegaraRegency are 182 doctors, 735 midwives and other paramedics as many as 1,488 people.*

### **Family Planning**

*The achievement of active KB participants per mix of contraceptives was recorded as much as 145,028 family planning acceptors who were dominated by the use of injection system, that is as much as 80,734 acceptors, use of IUD as much as 20,089 acceptors. While the lowest acceptors of contraceptives were found in MOP and condom users of 1,128 acceptor and 3,750 acceptor.*

*While the achievement of new family planning acceptors in Banjarnegara Regency decreased. In 2021 the number of new family planning acceptors of 13,956 decreased compared to the previous year which was 14,377 acceptors.*

### **Other Social**

*The number of crime / crime incidents in Banjarnegara Regency decreased in 2021, compared to 169 events, the*

dibandingkan sebelumnya, yaitu *previous year was 205 events*.  
sebanyak 169 kejadian, tahun  
sebelumnya yaitu 205 kejadian.

<https://banjarnegarakab.bps.go.id>

**Gambar 4.1**  
**Figures**

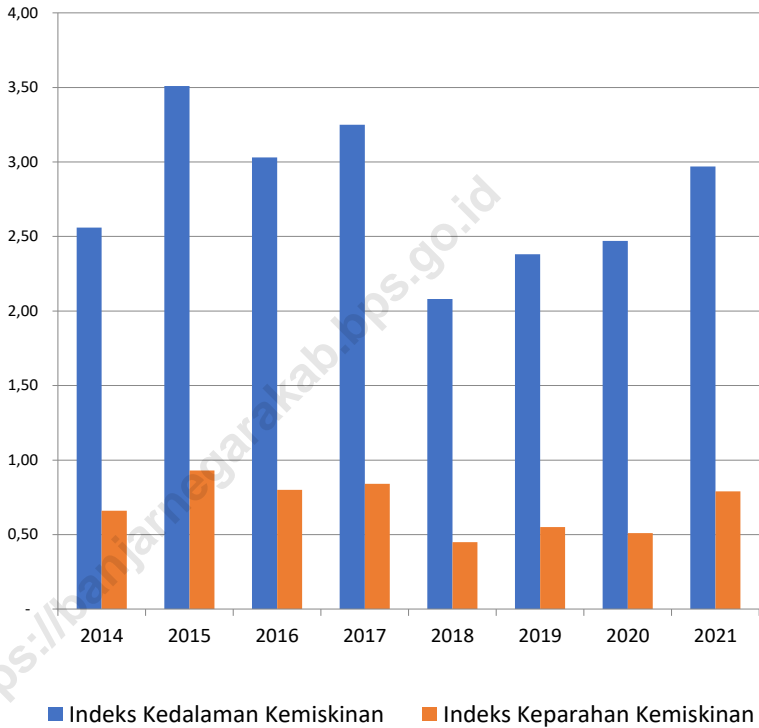
**Garis Kemiskinan, Jumlah, dan Persentase Penduduk Miskin di Kabupaten Banjarnegara, 2013–2021**  
*Poverty Line, Number, and Percentage of Poor People in Banjarnegara Regency, 2013–2021*



Sumber/Source : BPS, Survei Sosial Ekonomi Nasional Maret/BPS-Statistics Indonesia, March National Socioeconomic Survey

**Gambar**  
**Figures** 4.2

**Indeks Kedalaman Kemiskinan dan Indeks Keparahan Kemiskinan di Kabupaten Banjarnegara, 2013–2021**  
*Poverty Gap Index and Poverty Severity Index in Banjarnegara Regency, 2013–2021*



Sumber/Source : BPS, Survei Sosial Ekonomi Nasional Maret/BPS-Statistics Indonesia, March National Socioeconomic Survey



#### 4.1 PENDIDIKAN EDUCATION

**Tabel** 4.1.1 **Jumlah Sekolah, Guru, dan Murid Taman Kanak-Kanak (TK) di Bawah Kementerian Pendidikan dan Kebudayaan Menurut Kecamatan di Kabupaten Banjarnegara, 2020/2021 dan 2021/2022**  
*Number of Schools, Teachers, and Pupils in Kindergarten Under The Ministry of Education and Culture by Subdistrict in Banjarnegara Regency, 2020/2021 and 2021/2022*

Kecamatan Subdistrict	Sekolah/Schools					
	Negeri/Public		Swasta/Private		Jumlah/Total	
	2020/2021	2021/2022	2020/2021	2021/2022	2020/2021	2021/2022
(1)	(2)	(3)	(4)	(5)	(6)	(7)
1. Susukan	0	0	22	22	22	22
2. Purwareja Klampok	0	0	30	18	30	18
3. Mandiraja	1	1	23	21	24	22
4. Purwanegara	0	0	23	26	23	26
5. Bawang	1	1	17	13	17	14
6. Banjarnegara	0	0	54	17	54	17
7. Pagedongan	0	0	7	9	7	9
8. Sigaluh	0	0	21	13	21	13
9. Madukara	1	1	29	20	30	21
10. Banjarmangu	0	0	17	18	17	18
11. Wanadadi	1	1	17	10	18	11
12. Rakit	0	0	21	34	21	34
13. Punggelan	0	0	38	27	38	27
14. Karangobar	0	0	12	9	12	9
15. Pagentan	0	0	8	5	8	5
16. Pejawaran	0	0	3	6	3	6
17. Batur	0	0	7	5	7	5
18. Wanayasa	0	0	22	14	22	14
19. Kalibening	0	0	5	8	5	8
20. Pandanarum	0	0	9	7	9	7
<b>Kabupaten Banjarnegara</b>	<b>4</b>	<b>4</b>	<b>385</b>	<b>302</b>	<b>389</b>	<b>306</b>

Lanjutan Tabel/*Continued Table* 4.1.1

Kecamatan Subdistrict	Guru <sup>1</sup> /Teachers <sup>1</sup>					
	Negeri/Public		Swasta/Private		Jumlah/Total	
	2020/2021	2021/2022	2020/2021	2021/2022	2020/2021	2021/2022
(1)	(8)	(9)	(10)	(11)	(12)	(13)
1. Susukan	0	0	22	24	22	24
2. Purwareja Klampok	0	0	30	41	30	41
3. Mandiraja	1	7	23	28	24	35
4. Purwanegara	0	0	23	22	23	22
5. Bawang	6	4	17	22	23	26
6. Banjarnegara	0	0	54	66	54	66
7. Pagedongan	0	0	7	11	7	11
8. Sigaluh	0	0	21	23	21	23
9. Madukara	3	3	29	36	32	39
10. Banjarmangu	0	0	17	17	17	17
11. Wanadadi	8	7	17	16	25	23
12. Rakit	0	0	21	28	21	28
13. Punggelan	0	0	38	49	38	49
14. Karangobar	0	0	12	24	12	24
15. Pagentan	0	0	8	10	8	10
16. Pejawaran	0	0	3	9	3	9
17. Batur	0	0	7	10	7	10
18. Wanayasa	0	0	22	27	22	27
19. Kalibening	0	0	5	17	5	17
20. Pandanarum	0	0	9	12	9	12
<b>Kabupaten Banjarnegara</b>	<b>18</b>	<b>21</b>	<b>385</b>	<b>492</b>	<b>403</b>	<b>513</b>

Lanjutan Tabel/*Continued Table 4.1.1*

Kecamatan Subdistrict	Murid/Pupils					
	Negeri/Public		Swasta/Private		Jumlah/Total	
	2020/2021	2021/2022	2020/2021	2021/2022	2020/2021	2021/2022
(1)	(14)	(15)	(16)	(17)	(18)	(19)
1. Susukan	0	0	617	605	617	605
2. Purwareja Klampok	0	0	746	616	746	616
3. Mandiraja	72	82	630	677	702	759
4. Purwanegara	0	0	887	814	887	814
5. Bawang	54	52	382	346	436	398
6. Banjarnegara	0	0	1 010	866	1 010	866
7. Pagedongan	0	0	292	299	292	299
8. Sigaluh	0	0	420	400	420	400
9. Madukara	32	40	541	524	573	564
10. Banjarmangu	0	0	432	401	432	401
11. Wanadadi	67	66	279	304	346	370
12. Rakit	0	0	826	712	826	712
13. Punggelan	0	0	935	911	935	911
14. Karangkobar	0	0	461	414	461	414
15. Pagentan	0	0	266	208	266	208
16. Pejawaran	0	0	316	315	316	315
17. Batur	0	0	258	264	258	264
18. Wanayasa	0	0	651	586	651	586
19. Kalibening	0	0	344	343	344	343
20. Pandanarum	0	0	236	273	236	273
<b>Kabupaten Banjarnegara</b>	<b>225</b>	<b>240</b>	<b>10 529</b>	<b>9 878</b>	<b>10 754</b>	<b>10 118</b>

Catatan/Note: <sup>1</sup> Jumlah guru termasuk kepala sekolah dan guru/*The total of teachers including headmaster and teacher*

Sumber/Source: Dinas Pendidikan, Kepemudaan dan Olahraga, Data Semester Ganjil/*Ministry of Educations and Culture, Odd Semester Data*

**Tabel**  
**Table** 4.1.2

**Jumlah Sekolah, Guru, dan Murid Raudatul Athfal (RA)  
di Bawah Kementerian Agama Menurut Kecamatan di  
Kabupaten Banjarnegara, 2020/2021 dan 2021/2022**  
*Number of Schools, Teachers, and Pupils in Raudatul Athfal (RA) Under  
The Ministry of Religious Affairs by Subdistrict in Banjarnegara Regency,  
2020/2021 and 2021/2022*

Kecamatan Subdistrict	Sekolah/Schools		Guru/Teachers		Murid/Pupils	
	2020/2021	2021/2022	2020/2021	2021/2022	2020/2021	2021/2022
(1)	(2)	(3)	(4)	(5)	(6)	(7)
1. Susukan	3	3	5	6	100	121
2. Purwareja Klampok	10	10	18	17	349	285
3. Mandiraja	17	17	38	33	823	794
4. Purwanegara	14	14	35	34	702	684
5. Bawang	25	25	56	55	815	790
6. Banjarnegara	19	19	63	64	961	851
7. Pagedongan	14	14	21	19	445	504
8. Sigaluh	6	6	13	13	180	176
9. Madukara	6	6	18	18	199	193
10. Banjarmangu	16	16	33	33	548	425
11. Wanadadi	21	21	57	56	595	574
12. Rakit	24	24	51	52	704	752
13. Punggelan	39	39	86	79	1 187	1 270
14. Karangkobar	9	9	19	19	249	254
15. Pagentan	2	2	4	4	72	61
16. Pejawaran	9	9	16	14	220	207
17. Batur	13	13	34	31	829	802
18. Wanayasa	8	8	16	16	320	339
19. Kalibening	7	9	19	20	246	272
20. Pandanarum	0	0	0	0	0	0
<b>Kabupaten Banjarnegara</b>	<b>262</b>	<b>264</b>	<b>602</b>	<b>583</b>	<b>9 544</b>	<b>9 354</b>

Catatan/Note: Seluruh Raudatul Athfal (RA) berstatus swasta/All Raudatul Athfal (RA) are private

Sumber/Source: Kementerian Agama Kabupaten Banjarnegara, Data Semester Ganjil/Ministry of Religious Affairs, Odd Semester Data

**Tabel**  
**Table** 4.1.3

**Jumlah Sekolah, Guru, dan Murid Sekolah Dasar (SD) di Bawah Kementerian Pendidikan dan Kebudayaan Menurut Kecamatan di Kabupaten Banjarnegara, 2020/2021 dan 2021/2022**  
*Number of Schools, Teachers, and Pupils in Primary Schools Under The Ministry of Education and Culture by Subdistrict in Banjarnegara Regency, 2020/2021 and 2021/2022*

Kecamatan Subdistrict	Sekolah/Schools					
	Negeri/Public		Swasta/Private		Jumlah/Total	
	2020/2021	2021/2022	2020/2021	2021/2022	2020/2021	2021/2022
(1)	(2)	(3)	(4)	(5)	(6)	(7)
1. Susukan	47	43	0	0	47	43
2. Purwareja Klampok	30	27	3	3	33	30
3. Mandiraja	45	44	0	0	45	44
4. Purwanegara	47	47	1	1	48	48
5. Bawang	35	35	0	1	35	36
6. Banjarnegara	29	29	6	7	35	36
7. Pagedongan	22	22	0	0	22	22
8. Sigaluh	23	23	0	0	23	23
9. Madukara	27	27	1	1	28	28
10. Banjarmangu	29	27	0	0	29	27
11. Wanadadi	22	22	1	2	23	24
12. Rakit	32	31	0	0	32	31
13. Punggelan	42	41	0	1	42	42
14. Karangobar	27	26	0	1	27	27
15. Pagentan	28	28	0	0	28	28
16. Pejawaran	29	29	0	0	29	29
17. Batur	24	23	1	1	25	24
18. Wanayasa	29	29	0	0	29	29
19. Kalibening	30	30	0	1	30	31
20. Pandanarum	20	20	0	0	20	20
<b>Kabupaten Banjarnegara</b>	<b>617</b>	<b>603</b>	<b>13</b>	<b>19</b>	<b>630</b>	<b>622</b>

Lanjutan Tabel/Continued Table 4.1.3

Kecamatan Subdistrict	Guru <sup>1</sup> /Teachers <sup>1</sup>					
	Negeri/Public		Swasta/Private		Jumlah/Total	
	2020/2021	2021/2022	2020/2021	2021/2022	2020/2021	2021/2022
(1)	(8)	(9)	(10)	(11)	(12)	(13)
1. Susukan	305	328	0	0	305	328
2. Purwareja Klampok	168	185	32	44	200	229
3. Mandiraja	241	268	0	0	241	268
4. Purwanegara	287	328	8	12	295	340
5. Bawang	213	241	0	0	213	241
6. Banjarnegara	205	235	42	65	247	300
7. Pagedongan	111	138	0	0	111	138
8. Sigaluh	139	165	0	0	139	165
9. Madukara	180	189	33	33	213	222
10. Banjarmangu	173	182	0	0	173	182
11. Wanadadi	152	160	9	22	161	182
12. Rakit	207	235	0	0	207	235
13. Punggelan	320	331	0	0	320	331
14. Karangkobor	144	196	0	0	144	196
15. Pagentan	182	234	0	0	182	234
16. Pejawaran	147	211	0	0	147	211
17. Batur	130	174	7	9	137	183
18. Wanayasa	169	222	0	0	169	222
19. Kalibening	179	231	0	1	179	232
20. Pandanarum	114	149	0	0	114	149
<b>Kabupaten Banjarnegara</b>	<b>3 766</b>	<b>4 402</b>	<b>131</b>	<b>186</b>	<b>3 897</b>	<b>4 588</b>

Lanjutan Tabel/Continued Table 4.1.3

Kecamatan Subdistrict	Murid/Pupils					
	Negeri/Public		Swasta/Private		Jumlah/Total	
	2020/2021	2021/2022	2020/2021	2021/2022	2020/2021	2021/2022
(1)	(14)	(15)	(16)	(17)	(18)	(19)
1. Susukan	5 078	4 967	0	0	5 078	4 967
2. Purwareja Klampok	2 841	2 777	702	695	3 543	3 472
3. Mandiraja	4 624	4 732	0	0	4 624	4 732
4. Purwanegara	5 256	5 116	275	290	5 531	5 406
5. Bawang	3 709	3 623	0	0	3 709	3 623
6. Banjarnegara	5 039	4 968	1 336	1 350	6 375	6 318
7. Pagedongan	2 420	2 350	0	0	2 420	2 350
8. Sigaluh	2 451	2 351	0	0	2 451	2 351
9. Madukara	2 920	2 832	733	707	3 653	3 539
10. Banjarmangu	2 837	2 794	0	0	2 837	2 794
11. Wanadadi	2 027	1 899	279	473	2 306	2 372
12. Rakit	2 750	2 728	0	0	2 750	2 728
13. Punggelan	5 062	4 902	0	0	5 062	4 902
14. Karangobar	2 976	2 961	0	0	2 976	2 961
15. Pagentan	3 221	3 211	0	0	3 221	3 211
16. Pejawaran	3 377	3 343	0	0	3 377	3 343
17. Batur	3 560	3 456	300	302	3 860	3 758
18. Wanayasa	3 571	3 538	0	0	3 571	3 538
19. Kalibening	3 993	3 974	0	21	3 993	3 995
20. Pandanarum	1 722	1 687	0	0	1 722	1 687
<b>Kabupaten Banjarnegara</b>	<b>69 434</b>	<b>68 209</b>	<b>3 625</b>	<b>3 838</b>	<b>73 059</b>	<b>72 047</b>

Catatan/Note: <sup>1</sup> Jumlah guru termasuk kepala sekolah dan guru/The total of teachers including headmaster and teacher

Sumber/Source: Dinas Pendidikan, Kepemudaan dan Olahraga, Data Semester Ganji/Ministry of Educations and Culture, Odd Semester Data

**Tabel**  
**Table** 4.1.4

**Jumlah Sekolah, Guru, dan Murid Madrasah Ibtidaiyah (MI) di Bawah Kementerian Agama Menurut Kecamatan Menurut Kecamatan di Kabupaten Banjarnegara, 2020/2021 dan 2021/2022**  
*Number of Schools, Teachers, and Pupils in Madrasah Ibtidaiyah (MI) Under The Ministry of Religious Affairs by Subdistrict in Banjarnegara Regency, 2020/2021 and 2021/2022*

Kecamatan Subdistrict	Sekolah/Schools					
	Negeri/Public		Swasta/Private		Jumlah/Total	
	2020/2021	2021/2022	2020/2021	2021/2022	2020/2021	2021/2022
(1)	(2)	(3)	(4)	(5)	(6)	(7)
1. Susukan	0	0	5	5	5	5
2. Purwareja Klampok	1	1	9	9	10	10
3. Mandiraja	0	0	13	14	13	14
4. Purwanegara	0	0	10	10	10	10
5. Bawang	1	1	14	14	15	15
6. Banjarnegara	0	0	6	5	6	5
7. Pagedongan	0	0	17	17	17	17
8. Sigaluh	0	0	6	6	6	6
9. Madukara	1	1	5	5	6	6
10. Banjarmangu	0	0	12	13	12	13
11. Wanadadi	0	0	9	9	9	9
12. Rakit	0	0	19	19	19	19
13. Punggelan	1	1	26	26	27	27
14. Karangobar	0	0	5	5	5	5
15. Pagentan	0	0	3	3	3	3
16. Pejawaran	0	0	10	10	10	10
17. Batur	0	0	4	5	4	5
18. Wanayasa	0	0	16	16	16	16
19. Kalibening	0	0	7	7	7	7
20. Pandanarum	0	0	3	3	3	3
<b>Kabupaten Banjarnegara</b>	<b>4</b>	<b>4</b>	<b>199</b>	<b>201</b>	<b>203</b>	<b>205</b>



Lanjutan Tabel/*Continued Table 4.1.4*

Kecamatan Subdistrict	Guru/Teachers					
	Negeri/Public		Swasta/Private		Jumlah/Total	
	2020/2021	2021/2022	2020/2021	2021/2022	2020/2021	2021/2022
(1)	(8)	(9)	(10)	(11)	(12)	(13)
1. Susukan	0	9	39	28	39	37
2. Purwareja Klampok	17	25	75	63	92	88
3. Mandiraja	0	35	105	65	105	100
4. Purwanegara	0	23	97	65	97	88
5. Bawang	14	36	108	80	122	116
6. Banjarnegara	0	6	81	67	81	73
7. Pagedongan	0	27	129	90	129	117
8. Sigaluh	0	8	41	29	41	37
9. Madukara	20	24	43	35	63	59
10. Banjarmangu	0	26	110	80	110	106
11. Wanadadi	0	28	72	45	72	73
12. Rakit	0	40	166	118	166	158
13. Punggelan	12	60	241	172	253	232
14. Karangkobar	0	14	33	19	33	33
15. Pagentan	0	7	21	11	21	18
16. Pejawaran	0	16	76	47	76	63
17. Batur	0	8	34	23	34	31
18. Wanayasa	0	25	103	75	103	100
19. Kalibening	0	12	47	33	47	45
20. Pandanarum	0	4	22	14	22	18
<b>Kabupaten Banjarnegara</b>	<b>63</b>	<b>433</b>	<b>1 643</b>	<b>1 159</b>	<b>1 706</b>	<b>1 592</b>

Lanjutan Tabel/*Continued Table* 4.1.4

Kecamatan Subdistrict	Murid/Pupils					
	Negeri/Public		Swasta/Private		Jumlah/Total	
	2020/2021	2021/2022	2020/2021	2021/2022	2020/2021	2021/2022
(1)	(14)	(15)	(16)	(17)	(18)	(19)
1. Susukan	0	0	762	796	762	796
2. Purwareja Klampok	431	420	1 117	1 168	1 548	1 588
3. Mandiraja	0	0	2 232	2 207	2 232	2 207
4. Purwanegara	0	0	1 801	1 910	1 801	1 910
5. Bawang	230	231	1 378	1 323	1 608	1 554
6. Banjarnegara	0	0	895	1 464	895	1 464
7. Pagedongan	0	0	1 431	1 558	1 431	1 558
8. Sigaluh	0	0	552	517	552	517
9. Madukara	357	391	546	557	903	948
10. Banjarmangu	0	0	2 285	1 485	2 285	1 485
11. Wanadadi	0	0	774	780	774	780
12. Rakit	0	0	2 027	2 004	2 027	2 004
13. Punggelan	212	226	2 897	2 972	3 109	3 198
14. Karangkobar	0	0	310	307	310	307
15. Pagentan	0	0	183	190	183	190
16. Pejawaran	0	0	920	949	920	949
17. Batur	0	0	367	406	367	406
18. Wanayasa	0	0	1 302	1 280	1 302	1 280
19. Kalibening	0	0	535	521	535	521
20. Pandanarum	0	0	188	196	188	196
<b>Kabupaten Banjarnegara</b>	<b>1 230</b>	<b>1 268</b>	<b>22 502</b>	<b>22 590</b>	<b>23 732</b>	<b>23 858</b>

Catatan/Note: ....

Sumber/Source: Kementerian Agama Kabupaten Banjarnegara, Data Semester Ganjil/Ministry of Religious Affairs, Odd Semester Data

**Tabel**  
**Table 4.1.5**

**Jumlah Sekolah, Guru, dan Murid Sekolah Menengah Pertama (SMP) di Bawah Kementerian Pendidikan dan Kebudayaan Menurut Kecamatan di Kabupaten Banjarnegara, 2020/2021 dan 2021/2022**  
*Number of Schools, Teachers, and Pupils in Lower Secondary Schools Under The Ministry of Education and Culture by Subdistrict in Banjarnegara Regency, 2020/2021 and 2021/2022*

Kecamatan Subdistrict	Sekolah/Schools					
	Negeri/Public		Swasta/Private		Jumlah/Total	
	2020/2021	2021/2022	2020/2021	2021/2022	2020/2021	2021/2022
(1)	(2)	(3)	(4)	(5)	(6)	(7)
1. Susukan	4	4	1	1	5	5
2. Purwareja Klampok	3	3	3	3	6	6
3. Mandiraja	4	4	2	2	6	6
4. Purwanegara	6	6	0	0	6	6
5. Bawang	5	5	0	0	5	5
6. Banjarnegara	5	5	5	5	10	10
7. Pagedongan	3	3	1	1	4	4
8. Sigaluh	2	2	0	0	2	2
9. Madukara	3	3	2	2	5	5
10. Banjarmangu	2	2	2	2	4	4
11. Wanadadi	2	2	2	2	4	4
12. Rakit	2	2	1	1	3	3
13. Punggelan	6	6	1	1	7	7
14. Karangobar	3	3	1	1	4	4
15. Pagentan	5	5	0	0	5	5
16. Pejawaran	4	4	1	1	5	5
17. Batur	2	2	0	0	2	2
18. Wanayasa	4	4	0	0	4	4
19. Kalibening	6	6	1	1	7	7
20. Pandanarum	4	4	0	0	4	4
<b>Kabupaten Banjarnegara</b>	<b>75</b>	<b>75</b>	<b>23</b>	<b>23</b>	<b>98</b>	<b>98</b>

Lanjutan Tabel/*Continued Table* 4.1.5

Kecamatan Subdistrict	Guru <sup>1</sup> /Teachers <sup>1</sup>					
	Negeri/Public		Swasta/Private		Jumlah/Total	
	2020/2021	2021/2022	2020/2021	2021/2022	2020/2021	2021/2022
(1)	(8)	(9)	(10)	(11)	(12)	(13)
1. Susukan	104	115	3	6	107	121
2. Purwareja Klampok	92	88	27	37	119	125
3. Mandiraja	122	121	9	20	131	141
4. Purwanegara	113	123	0	0	113	123
5. Bawang	129	139	0	0	129	139
6. Banjarnegara	150	156	36	50	186	206
7. Pagedongan	48	48	8	10	56	58
8. Sigaluh	30	36	0	0	30	36
9. Madukara	60	62	15	16	75	78
10. Banjarmangu	49	54	10	20	59	74
11. Wanadadi	64	64	21	28	85	92
12. Rakit	66	67	4	11	70	78
13. Punggelan	107	119	6	12	113	131
14. Karangobar	48	53	11	14	59	67
15. Pagentan	65	79	0	0	65	79
16. Pejawaran	43	57	9	19	52	76
17. Batur	25	29	0	0	25	29
18. Wanayasa	49	53	0	0	49	53
19. Kalibening	83	94	3	3	86	97
20. Pandanarum	31	43	0	0	31	43
<b>Kabupaten Banjarnegara</b>	<b>1 478</b>	<b>1 600</b>	<b>162</b>	<b>246</b>	<b>1 640</b>	<b>1 846</b>

Lanjutan Tabel/*Continued Table 4.1.5*

Kecamatan Subdistrict	Murid/Pupils					
	Negeri/Public		Swasta/Private		Jumlah/Total	
	2020/2021	2021/2022	2020/2021	2021/2022	2020/2021	2021/2022
(1)	(14)	(15)	(16)	(17)	(18)	(19)
1. Susukan	1 897	1 841	89	77	1 986	1 918
2. Purwareja Klampok	1 727	1 743	400	360	2 127	2 103
3. Mandiraja	2 198	2 235	146	172	2 344	2 407
4. Purwanegara	2 114	2 185	0	0	2 114	2 185
5. Bawang	2 128	2 192	0	0	2 128	2 192
6. Banjarnegara	2 567	2 513	417	465	2 984	2 978
7. Pagedongan	697	693	135	119	832	812
8. Sigaluh	568	541	0	0	568	541
9. Madukara	1 079	1 133	342	392	1 421	1 525
10. Banjarmangu	926	923	198	175	1 124	1 098
11. Wanadadi	1 191	1 433	369	386	1 560	1 819
12. Rakit	1 103	1 125	77	117	1 180	1 242
13. Punggelan	2 045	2 081	197	181	2 242	2 262
14. Karangkoban	991	948	307	332	1 298	1 280
15. Pagentan	1 219	1 089	0	0	1 219	1 089
16. Pejawaran	762	705	241	225	1 003	930
17. Batur	389	360	0	0	389	360
18. Wanayasa	840	765	0	0	840	765
19. Kalibening	1 469	1 520	156	212	1 625	1 732
20. Pandanarum	680	759	0	0	680	759
<b>Kabupaten Banjarnegara</b>	<b>26 590</b>	<b>26 784</b>	<b>3 074</b>	<b>3 213</b>	<b>29 664</b>	<b>29 997</b>

Catatan/Note: <sup>1</sup> Jumlah guru termasuk kepala sekolah dan guru/*The total of teachers including headmaster and teacher*

Sumber/Source: Dinas Pendidikan, Kepemudaan dan Olahraga, Data Semester Ganji/*Ministry of Educations and Culture, Odd Semester Data*

**Tabel**  
**Table** 4.1.6

**Jumlah Sekolah, Guru, dan Murid Madrasah Tsanawiyah (MTs) di Bawah Kementerian Agama Menurut Kecamatan di Kabupaten Banjarnegara, 2020/2021 dan 2021/2021**  
*Number of Schools, Teachers, and Pupils in Madrasah Tsanawiyah (MTs) Under The Ministry of Religious Affairs by Subdistrict in Banjarnegara Regency, 2020/2021 and 2021/2022*

Kecamatan Subdistrict	Sekolah/Schools					
	Negeri/Public		Swasta/Private		Jumlah/Total	
	2020/2021	2021/2022	2020/2021	2021/2022	2020/2021	2021/2022
(1)	(2)	(3)	(4)	(5)	(6)	(7)
1. Susukan	0	0	1	1	1	1
2. Purwareja Klampok	0	0	1	1	1	1
3. Mandiraja	0	0	3	3	3	3
4. Purwanegara	0	0	3	3	3	3
5. Bawang	0	0	2	2	2	2
6. Banjarnegara	2	2	2	2	4	4
7. Pagedongan	0	0	4	4	4	4
8. Sigaluh	0	0	2	2	2	2
9. Madukara	0	0	2	2	2	2
10. Banjarmangu	0	0	1	1	1	1
11. Wanadadi	0	0	1	1	1	1
12. Rakit	2	2	2	2	4	4
13. Punggelan	0	0	3	3	3	3
14. Karangkoobar	0	0	1	1	1	1
15. Pagentan	0	0	0	0	0	0
16. Pejawaran	0	0	2	2	2	2
17. Batur	0	0	1	1	1	1
18. Wanayasa	0	0	3	3	3	3
19. Kalibening	0	0	2	2	2	2
20. Pandanarum	0	0	0	0	0	0
<b>Kabupaten Banjarnegara</b>	<b>4</b>	<b>4</b>	<b>36</b>	<b>36</b>	<b>40</b>	<b>40</b>

Lanjutan Tabel/*Continued Table 4.1.6*

Kecamatan Subdistrict	Guru/Teachers					
	Negeri/Public		Swasta/Private		Jumlah/Total	
	2020/2021	2021/2022	2020/2021	2021/2022	2020/2021	2021/2022
(1)	(8)	(9)	(10)	(11)	(12)	(13)
1. Susukan	0	0	22	0	22	0
2. Purwareja Klampok	0	5	29	25	29	30
3. Mandiraja	0	10	61	44	61	54
4. Purwanegara	0	4	59	44	59	48
5. Bawang	0	3	58	50	58	53
6. Banjarnegara	125	66	46	84	171	150
7. Pagedongan	0	8	45	31	45	39
8. Sigaluh	0	1	19	12	19	13
9. Madukara	0	3	27	21	27	24
10. Banjarmangu	0	2	13	12	13	14
11. Wanadadi	0	1	23	19	23	20
12. Rakit	66	42	34	46	100	88
13. Punggelan	0	4	47	34	47	38
14. Karangkoobar	0	4	24	16	24	20
15. Pagentan	0	0	0	0	0	0
16. Pejawaran	0	3	28	21	28	24
17. Batur	0	5	23	14	23	19
18. Wanayasa	0	10	52	38	52	48
19. Kalibening	0	4	27	21	27	25
20. Pandanarum	0	0	0	0	0	0
<b>Kabupaten Banjarnegara</b>	<b>191</b>	<b>175</b>	<b>637</b>	<b>532</b>	<b>828</b>	<b>707</b>

Lanjutan Tabel/*Continued Table* 4.1.6

Kecamatan Subdistrict	Murid/Pupils					
	Negeri/Public		Swasta/Private		Jumlah/Total	
	2020/2021	2021/2022	2020/2021	2021/2022	2020/2021	2021/2022
(1)	(14)	(15)	(16)	(17)	(18)	(19)
1. Susukan	0	0	309	355	309	355
2. Purwareja Klampok	0	0	726	753	726	753
3. Mandiraja	0	0	851	794	851	794
4. Purwanegara	0	0	841	957	841	957
5. Bawang	0	0	1 005	1 133	1 005	1 133
6. Banjarnegara	1 728	1 768	893	1 005	2 621	2 773
7. Pagedongan	0	0	573	567	573	567
8. Sigaluh	0	0	179	210	179	210
9. Madukara	0	0	306	291	306	291
10. Banjarmangu	0	0	111	109	111	109
11. Wanadadi	0	0	173	183	173	183
12. Rakit	860	931	636	647	1 496	1 578
13. Punggelan	0	0	457	463	457	463
14. Karangobar	0	0	254	225	254	225
15. Pagentan	0	0	0	0	0	0
16. Pejawaran	0	0	267	280	267	280
17. Batur	0	0	311	270	311	270
18. Wanayasa	0	0	717	754	717	754
19. Kalibening	0	0	366	393	366	393
20. Pandanarum	0	0	0	0	0	0
<b>Kabupaten Banjarnegara</b>	<b>2 588</b>	<b>2 699</b>	<b>8 975</b>	<b>9 389</b>	<b>11 563</b>	<b>12 088</b>

Catatan/Note: ....

Sumber/Source: Kementerian Agama Kabupaten Banjarnegara, Data Semester Ganjil/Ministry of Religious Affairs, Odd Semester Data



**Tabel**  
**Table 4.1.7**

**Jumlah Sekolah, Guru, dan Murid Sekolah Menengah Atas (SMA) di Bawah Kementerian Pendidikan dan Kebudayaan Menurut Kecamatan di Kabupaten Banjarnegara, 2020/2021 dan 2021/2022**  
*Number of Schools, Teachers, and Pupils in Upper Secondary Schools Under The Ministry of Education and Culture by Subdistrict in Banjarnegara Regency, 2020/2021 and 2021/2022*

Kecamatan Subdistrict	Sekolah/Schools					
	Negeri/Public		Swasta/Private		Jumlah/Total	
	2020/2021	2021/2022	2020/2021	2021/2022	2020/2021	2021/2022
(1)	(2)	(3)	(4)	(5)	(6)	(7)
1. Susukan	0	0	0	0	0	0
2. Purwareja Klampok	1	1	1	1	2	2
3. Mandiraja	0	0	0	0	0	0
4. Purwanegara	1	1	0	0	1	1
5. Bawang	1	1	0	0	1	1
6. Banjarnegara	1	1	2	2	3	3
7. Pagedongan	0	0	0	0	0	0
8. Sigaluh	1	1	0	0	1	1
9. Madukara	0	0	0	0	0	0
10. Banjarmangu	0	0	0	0	0	0
11. Wanadadi	1	1	0	0	1	1
12. Rakit	0	0	0	0	0	0
13. Punggelan	0	0	0	0	0	0
14. Karangkobar	1	1	0	0	1	1
15. Pagentan	0	0	0	0	0	0
16. Pejawaran	0	0	0	0	0	0
17. Batur	1	1	0	0	1	1
18. Wanayasa	0	0	0	0	0	0
19. Kalibening	0	0	1	1	1	1
20. Pandanarum	0	0	0	0	0	0
<b>Kabupaten Banjarnegara</b>	<b>8</b>	<b>8</b>	<b>4</b>	<b>4</b>	<b>12</b>	<b>12</b>

Lanjutan Tabel/*Continued Table 4.1.7*

Kecamatan Subdistrict	Guru <sup>1</sup> /Teachers <sup>1</sup>					
	Negeri/Public		Swasta/Private		Jumlah/Total	
	2020/2021	2021/2022	2020/2021	2021/2022	2020/2021	2021/2022
(1)	(8)	(9)	(10)	(11)	(12)	(13)
1. Susukan	0	0	0	0	0	0
2. Purwareja Klampok	62	55	7	7	69	62
3. Mandiraja	0	0	0	0	0	0
4. Purwanegara	54	54	0	0	54	54
5. Bawang	62	54	0	0	62	54
6. Banjarnegara	63	53	27	29	90	82
7. Pagedongan	0	0	0	0	0	0
8. Sigaluh	35	33	0	0	35	33
9. Madukara	0	0	0	0	0	0
10. Banjarmangu	0	0	0	0	0	0
11. Wanadadi	56	49	0	0	56	49
12. Rakit	0	0	0	0	0	0
13. Punggelan	0	0	0	0	0	0
14. Karangkobor	60	56	0	0	60	56
15. Pagentan	0	0	0	0	0	0
16. Pejawaran	0	0	0	0	0	0
17. Batur	22	24	0	0	22	24
18. Wanayasa	0	0	0	0	0	0
19. Kalibening	0	0	24	23	24	23
20. Pandanarum	0	0	0	0	0	0
<b>Kabupaten Banjarnegara</b>	<b>414</b>	<b>378</b>	<b>58</b>	<b>59</b>	<b>472</b>	<b>437</b>

Lanjutan Tabel/*Continued Table 4.1.7*

Kecamatan Subdistrict	Murid/Pupils					
	Negeri/Public		Swasta/Private		Jumlah/Total	
	2020/2021	2021/2022	2020/2021	2021/2022	2020/2021	2021/2022
(1)	(14)	(15)	(16)	(17)	(18)	(19)
1. Susukan	0	0	0	0	0	0
2. Purwareja Klampok	1 027	1 053	123	98	1 150	1 151
3. Mandiraja	0	0	0	0	0	0
4. Purwanegara	910	925	0	0	910	925
5. Bawang	1 061	1 055	0	0	1 061	1 055
6. Banjarnegara	1 064	1 058	376	308	1 440	1 366
7. Pagedongan	0	0	0	0	0	0
8. Sigaluh	555	587	0	0	555	587
9. Madukara	0	0	0	0	0	0
10. Banjarmangu	0	0	0	0	0	0
11. Wanadadi	874	948	0	0	874	948
12. Rakit	0	0	0	0	0	0
13. Punggelan	0	0	0	0	0	0
14. Karangobar	917	1 007	0	0	917	1 007
15. Pagentan	0	0	0	0	0	0
16. Pejawaran	0	0	0	0	0	0
17. Batur	265	238	0	0	265	238
18. Wanayasa	0	0	0	0	0	0
19. Kalibening	0	0	352	332	352	332
20. Pandanarum	0	0	0	0	0	0
<b>Kabupaten Banjarnegara</b>	<b>6 673</b>	<b>6 871</b>	<b>851</b>	<b>738</b>	<b>7 524</b>	<b>7 609</b>

Catatan/Note: <sup>1</sup> Jumlah guru termasuk kepala sekolah dan guru/The total of teachers including headmaster and teacher

Sumber/Source: Kementerian Pendidikan dan Kebudayaan, Data Semester Ganjil/Ministry of Educations and Culture, Odd Semester Data

**Tabel**  
**Table** 4.1.8

**Jumlah Sekolah, Guru, dan Murid Sekolah Menengah Kejuruan (SMK) di Bawah Kementerian Pendidikan dan Kebudayaan Menurut Kecamatan di Kabupaten Banjarnegara, 2020/2021 dan 2021/2022**

*Number of Schools, Teachers, and Pupils in Vocational High Schools Under The Ministry of Education and Culture by Subdistrict in Banjarnegara Regency, 2020/2021 and 2021/2022*

Kecamatan Subdistrict	Sekolah/Schools					
	Negeri/Public		Swasta/Private		Jumlah/Total	
	2020/2021	2021/2022	2020/2021	2021/2022	2020/2021	2021/2022
(1)	(2)	(3)	(4)	(5)	(6)	(7)
1. Susukan	1	1	0	0	1	1
2. Purwareja Klampok	0	0	4	4	4	4
3. Mandiraja	1	1	0	0	1	1
4. Purwanegara	0	0	0	0	0	0
5. Bawang	2	2	0	0	2	2
6. Banjarnegara	0	0	6	6	6	6
7. Pagedongan	0	0	0	0	0	0
8. Sigaluh	0	0	1	1	1	1
9. Madukara	0	0	0	0	0	0
10. Banjarmangu	0	0	1	1	1	1
11. Wanadadi	0	0	1	1	1	1
12. Rakit	0	0	1	1	1	1
13. Punggelan	1	1	0	0	1	1
14. Karangkoban	0	0	1	2	1	2
15. Pagentan	0	0	0	0	0	0
16. Pejawaran	1	1	1	1	2	2
17. Batur	0	0	0	0	0	0
18. Wanayasa	1	1	0	0	1	1
19. Kalibening	0	0	1	1	1	1
20. Pandanarum	1	1	0	0	1	1
<b>Kabupaten Banjarnegara</b>	<b>8</b>	<b>8</b>	<b>17</b>	<b>18</b>	<b>25</b>	<b>25</b>

Lanjutan Tabel/Continued Table 4.1.8

Kecamatan Subdistrict	Guru <sup>1</sup> /Teachers <sup>1</sup>					
	Negeri/Public		Swasta/Private		Jumlah/Total	
	2020/2021	2021/2022	2020/2021	2021/2022	2020/2021	2021/2022
(1)	(8)	(9)	(10)	(11)	(12)	(13)
1. Susukan	18	19	0	0	18	19
2. Purwareja Klampok	0	0	151	149	151	149
3. Mandiraja	59	55	0	0	59	55
4. Purwanegara	0	0	0	0	0	0
5. Bawang	207	193	0	0	207	193
6. Banjarnegara	0	0	262	239	262	239
7. Pagedongan	0	0	0	0	0	0
8. Sigaluh	0	0	7	3	7	3
9. Madukara	0	0	0	0	0	0
10. Banjarmangu	0	0	23	20	23	20
11. Wanadadi	0	0	25	23	25	23
12. Rakit	0	0	22	22	22	22
13. Punggelan	74	72	0	0	74	72
14. Karangkobar	0	0	22	20	22	20
15. Pagentan	0	0	0	0	0	0
16. Pejawaran	24	23	13	11	37	34
17. Batur	0	0	0	0	0	0
18. Wanayasa	54	54	0	0	54	54
19. Kalibening	0	0	9	9	9	9
20. Pandanarum	16	16	0	0	16	16
<b>Kabupaten Banjarnegara</b>	<b>452</b>	<b>432</b>	<b>534</b>	<b>496</b>	<b>986</b>	<b>928</b>

Lanjutan Tabel/*Continued Table 4.1.8*

Kecamatan Subdistrict	Murid/Pupils					
	Negeri/Public		Swasta/Private		Jumlah/Total	
	2020/2021	2021/2022	2020/2021	2021/2022	2020/2021	2021/2022
(1)	(14)	(15)	(16)	(17)	(18)	(19)
1. Susukan	271	427	0	0	271	427
2. Purwareja Klampok	0	0	4 438	4 225	4 438	4 225
3. Mandiraja	942	971	0	0	942	971
4. Purwanegara	0	0	0	0	0	0
5. Bawang	3 709	3 704	0	0	3 709	3 704
6. Banjarnegara	0	0	4 147	3 909	4 147	3 909
7. Pagedongan	0	0	0	0	0	0
8. Sigaluh	0	0	25	0	25	0
9. Madukara	0	0	0	0	0	0
10. Banjarmangu	0	0	317	232	317	232
11. Wanadadi	0	0	463	460	463	460
12. Rakit	0	0	337	321	337	321
13. Punggelan	1 436	1 444	0	0	1 436	1 444
14. Karangobar	0	0	219	185	219	185
15. Pagentan	0	0	0	0	0	0
16. Pejawaran	315	368	139	149	454	517
17. Batur	0	0	0	0	0	0
18. Wanayasa	808	847	0	0	808	847
19. Kalibening	0	0	145	105	145	105
20. Pandanarum	187	212	0	0	187	212
<b>Kabupaten Banjarnegara</b>	<b>7 668</b>	<b>7 973</b>	<b>10 230</b>	<b>9 586</b>	<b>17 898</b>	<b>17 559</b>

Catatan/Note: 1 Guru yang mengajar di 2 sekolah atau lebih dihitung di masing-masing sekolah. Jumlah guru termasuk kepala sekolah dan guru/*The teacher who taught in two schools or more counted in every school. The total of teachers including headmaster and teacher*

Sumber/Source: Kementerian Pendidikan dan Kebudayaan, Sistem Data Pokok Pendidikan, data semester genap laporan sampai dengan 2021/*Ministry of Educations and Culture, Basic Education Data System, even semester report data up to 2021*

**Tabel**  
**Table 4.1.9**

**Jumlah Sekolah, Guru, dan Murid Madrasah Aliyah (MA) di Bawah Kementerian Agama Menurut Kecamatan di Kabupaten Banjarnegara, 2020/2021 dan 2021/2022**  
**Number of Schools, Teachers, and Pupils in Madrasah Aliyah (MA) Under the Ministry of Religious Affairs by Subdistrict in Banjarnegara Regency, 2020/2021 and 2021/2022**

Kecamatan Subdistrict	Sekolah/Schools					
	Negeri/Public		Swasta/Private		Jumlah/Total	
	2020/2021	2021/2022	2020/2021	2021/2022	2020/2021	2021/2022
(1)	(2)	(3)	(4)	(5)	(6)	(7)
1. Susukan	0	0	0	0	0	0
2. Purwareja Klampok	0	0	1	1	1	1
3. Mandiraja	0	0	0	0	0	0
4. Purwanegara	0	0	0	1	0	1
5. Bawang	1	1	2	2	3	3
6. Banjarnegara	1	1	2	2	3	3
7. Pagedongan	0	0	2	2	2	2
8. Sigaluh	0	0	2	2	2	2
9. Madukara	0	0	1	1	1	1
10. Banjarmangu	0	0	0	0	0	0
11. Wanadadi	0	0	1	1	1	1
12. Rakit	0	0	1	1	1	1
13. Punggelan	0	0	0	0	0	0
14. Karangkobar	0	0	1	1	1	1
15. Pagentan	0	0	0	0	0	0
16. Pejawaran	0	0	0	0	0	0
17. Batur	0	0	0	0	0	0
18. Wanayasa	0	0	1	1	1	1
19. Kalibening	0	0	1	1	1	1
20. Pandanarum	0	0	0	0	0	0
<b>Kabupaten Banjarnegara</b>	<b>2</b>	<b>2</b>	<b>15</b>	<b>16</b>	<b>17</b>	<b>18</b>

Lanjutan Tabel/*Continued Table* 4.1.9

Kecamatan Subdistrict	Guru/Teachers					
	Negeri/Public		Swasta/Private		Jumlah/Total	
	2020/2021	2021/2022	2020/2021	2021/2022	2020/2021	2021/2022
(1)	(8)	(9)	(10)	(11)	(12)	(13)
1. Susukan	0	0	0	0	0	0
2. Purwareja Klampok	0	2	25	18	25	20
3. Mandiraja	0	0	0	0	0	0
4. Purwanegara	0	0	0	5	0	5
5. Bawang	42	27	59	54	101	81
6. Banjarnegara	90	52	40	61	130	113
7. Pagedongan	0	0	26	15	26	15
8. Sigaluh	0	1	17	12	17	13
9. Madukara	0	1	14	10	14	11
10. Banjarmangu	0	0	0	0	0	0
11. Wanadadi	0	1	20	19	20	20
12. Rakit	0	1	13	12	13	13
13. Punggelan	0	0	0	0	0	0
14. Karangkoobar	0	0	13	11	13	11
15. Pagentan	0	0	0	0	0	0
16. Pejawaran	0	0	0	0	0	0
17. Batur	0	0	0	0	0	0
18. Wanayasa	0	0	19	0	19	0
19. Kalibening	0	1	15	11	15	12
20. Pandanarum	0	0	0	0	0	0
<b>Kabupaten Banjarnegara</b>	<b>132</b>	<b>86</b>	<b>261</b>	<b>228</b>	<b>393</b>	<b>314</b>



Lanjutan Tabel/*Continued Table 4.1.9*

Kecamatan Subdistrict	Murid/Pupils					
	Negeri/Public		Swasta/Private		Jumlah/Total	
	2020/2021	2021/2022	2020/2021	2021/2022	2020/2021	2021/2022
(1)	(14)	(15)	(16)	(17)	(18)	(19)
1. Susukan	0	0	0	0	0	0
2. Purwareja Klampok	0	0	208	208	208	208
3. Mandiraja	0	0	0	0	0	0
4. Purwanegara	0	0	0	18	0	18
5. Bawang	512	545	641	694	1 153	1 239
6. Banjarnegara	1 523	1 457	408	446	1 931	1 903
7. Pagedongan	0	0	239	261	239	261
8. Sigaluh	0	0	70	40	70	40
9. Madukara	0	0	53	79	53	79
10. Banjarmangu	0	0	0	0	0	0
11. Wanadadi	0	0	256	374	256	374
12. Rakit	0	0	173	157	173	157
13. Punggelan	0	0	0	0	0	0
14. Karangkoobar	0	0	179	192	179	192
15. Pagentan	0	0	0	0	0	0
16. Pejawaran	0	0	0	0	0	0
17. Batur	0	0	0	0	0	0
18. Wanayasa	0	0	136	134	136	134
19. Kalibening	0	0	67	80	67	80
20. Pandanarum	0	0	0	0	0	0
<b>Kabupaten Banjarnegara</b>	<b>2 035</b>	<b>2 002</b>	<b>2 430</b>	<b>2 683</b>	<b>4 465</b>	<b>4 685</b>

Catatan/Note: ...

Sumber/Source: Kementerian Agama Kabupaten Banjarnegara, Data Semester Ganjil/Ministry of Religious Affairs, Odd Semester Data

**Tabel**  
**Table** 4.1.10

**Jumlah Desa<sup>1</sup>/Kelurahan yang Memiliki Fasilitas Sekolah Menurut Kecamatan dan Tingkat Pendidikan di Kabupaten Banjarnegara, 2019–2021**  
*Number of Villages<sup>1</sup>/Kelurahan Having Educational Facilities by Subdistrict and Educational Level in Banjarnegara Regency, 2019–2021*

Kecamatan Subdistrict	SD Primary School		
	2019	2020	2021
(1)	(2)	(3)	(4)
1. Susukan	15	15	15
2. Purwareja Klampok	8	8	8
3. Mandiraja	16	16	16
4. Purwanegara	13	13	13
5. Bawang	18	18	18
6. Banjarnegara	13	13	13
7. Pagedongan	9	9	9
8. Sigaluh	15	15	15
9. Madukara	20	20	20
10. Banjarmangu	17	17	17
11. Wanadadi	11	11	11
12. Rakit	11	11	11
13. Punggelan	17	17	17
14. Karangobar	13	13	13
15. Pagentan	16	16	16
16. Pejawaran	17	17	17
17. Batur	8	8	8
18. Wanayasa	17	17	17
19. Kalibening	16	16	16
20. Pandanarum	8	8	8
<b>Kabupaten Banjarnegara</b>	<b>278</b>	<b>278</b>	<b>278</b>

Lanjutan Tabel/*Continued Table* 4.1.10

Kecamatan Subdistrict	SMP Junior High School		
	2019	2020	2021
(1)	(5)	(6)	(7)
1. Susukan	6	6	6
2. Purwareja Klampok	3	3	3
3. Mandiraja	6	6	6
4. Purwanegara	7	7	7
5. Bawang	7	7	7
6. Banjarnegara	7	7	8
7. Pagedongan	7	7	7
8. Sigaluh	4	4	4
9. Madukara	6	6	6
10. Banjarmangu	6	6	6
11. Wanadadi	3	3	3
12. Rakit	5	5	5
13. Punggelan	8	8	8
14. Karangkobar	4	4	4
15. Pagentan	5	5	5
16. Pejawaran	7	7	7
17. Batur	2	2	2
18. Wanayasa	7	7	7
19. Kalibening	6	6	6
20. Pandanarum	4	4	4
<b>Kabupaten Banjarnegara</b>	<b>110</b>	<b>110</b>	<b>111</b>

Lanjutan Tabel/*Continued Table* 4.1.10

Kecamatan Subdistrict	SMA Senior High School		
	2019	2020	2021
(1)	(8)	(9)	(10)
1. Susukan	0	0	0
2. Purwareja Klampok	2	2	2
3. Mandiraja	1	1	0
4. Purwanegara	1	1	1
5. Bawang	3	3	3
6. Banjarnegara	5	5	5
7. Pagedongan	2	2	2
8. Sigaluh	2	2	2
9. Madukara	1	1	1
10. Banjarmangu	0	0	0
11. Wanadadi	2	2	2
12. Rakit	1	1	1
13. Punggelan	0	0	0
14. Karangkobar	2	2	2
15. Pagentan	0	0	0
16. Pejawaran	0	0	0
17. Batur	1	1	1
18. Wanayasa	1	1	1
19. Kalibening	2	2	2
20. Pandanarum	0	0	0
<b>Kabupaten Banjarnegara</b>	<b>26</b>	<b>26</b>	<b>25</b>

Lanjutan Tabel/*Continued Table* 4.1.10

Kecamatan <i>Subdistrict</i>	SMK <i>Vocational School</i>		
	2019	2020	2021
(1)	(11)	(12)	(13)
1. Susukan	1	1	1
2. Purwareja Klampok	2	2	2
3. Mandiraja	2	2	2
4. Purwanegara	1	1	0
5. Bawang	2	2	2
6. Banjarnegara	6	6	6
7. Pagedongan	0	0	0
8. Sigaluh	1	1	1
9. Madukara	0	0	0
10. Banjarmangu	1	1	1
11. Wanadadi	1	1	1
12. Rakit	1	1	1
13. Punggelan	1	1	1
14. Karangkoban	2	2	2
15. Pagentan	0	0	0
16. Pejawaran	2	2	2
17. Batur	0	0	0
18. Wanayasa	1	1	1
19. Kalibening	1	1	1
20. Pandanarum	1	1	1
<b>Kabupaten Banjarnegara</b>	<b>26</b>	<b>26</b>	<b>25</b>

Lanjutan Tabel/*Continued Table* 4.1.10

Kecamatan Subdistrict	Perguruan Tinggi University		
	2019	2020	2021
(1)	(14)	(15)	(16)
1. Susukan	0	0	0
2. Purwareja Klampok	0	0	0
3. Mandiraja	0	0	0
4. Purwanegara	0	0	0
5. Bawang	0	0	1
6. Banjarnegara	2	2	2
7. Pagedongan	0	0	0
8. Sigaluh	0	0	0
9. Madukara	1	1	1
10. Banjarmangu	0	0	0
11. Wanadadi	0	0	0
12. Rakit	0	0	0
13. Punggelan	0	0	0
14. Karangkobor	0	0	0
15. Pagentan	0	0	0
16. Pejawaran	0	0	0
17. Batur	0	0	0
18. Wanayasa	0	0	0
19. Kalibening	0	0	0
20. Pandanarum	0	0	0
<b>Kabupaten Banjarnegara</b>	<b>3</b>	<b>3</b>	<b>4</b>

Catatan/Note: <sup>1</sup> Desa pada tabel ini termasuk Unit Permukiman Transmigrasi (UPT) yang masih dibina oleh kementerian terkait dan nagari di Provinsi Sumatera Barat/Villages in this table include Transmigration Settlement Unit which is still fostered by the relevant ministries and the nagari in the Province of Sumatera Barat

Sumber/Source: BPS, Pendataan Potensi Desa (Podes)/ BPS-Statistics Indonesia, Village Potential Data Collection

**Tabel**  
**Table** 4.1.11

**Angka Partisipasi Murni (APM) dan Angka Partisipasi Kasar (APK) Menurut Jenjang Pendidikan di Kabupaten Banjarnegara, 2020 dan 2021**  
*Net Participation Rates and Gross Participation Rates by Educational Level in Banjarnegara Regency, 2020 and 2021*

Jenjang Pendidikan <i>Educational Level</i>	Angka Partisipasi Murni (APM) <i>Net Participation Rates</i>		Angka Partisipasi Kasar (APK) <i>Gross Participation Rates</i>	
	2020	2021	2020	2021
(1)	(2)	(3)	(4)	(5)
SD/MI/Sederajat <i>Primary School</i>	96,87	96,79	100,69	101,10
SMP/MTs/ Sederajat <i>Lower Secondary School</i>	77,18	79,69	98,65	100,82
SMA/SMK/MA/Sederajat <i>Upper Secondary School</i>	52,16	50,82	71,37	70,02

Catatan/Note: ...

Sumber/Source: BPS, Survei Sosial Ekonomi Nasional (Susenas)/BPS-Statistics Indonesia, National Socioeconomic Survey

**Tabel**  
**Table** 4.1.12

**Persentase Penduduk Berumur 15 Tahun ke Atas yang Melek Huruf Menurut Kelompok Umur di Kabupaten Banjarnegara, 2020 dan 2021**  
*Percentage of Literate People Aged 15 Years and Over by Age Group in Banjarnegara Regency, 2020 and 2021*

Kelompok Umur <i>Age Group</i>	2020	2021
(1)	(2)	(3)
15–19	99,80	100,00
20–24	100,00	100,00
25–29	100,00	100,00
30–34	100,00	100,00
35–39	99,29	99,32
40–44	99,15	99,46
45–49	97,66	96,55
50+	78,68	79,53
<b>Jumlah/Total</b>		
15–24	99,90	100,00
15–44	99,66	99,80
15+	92,10	92,43
45+	82,53	83,02

Catatan/Note: ...

Sumber/Source: BPS, Survei Sosial Ekonomi Nasional (Susenas)/BPS-Statistics Indonesia, National Socioeconomic Survey



**Tabel**  
**Table** 4.1.13

**Jumlah Pengunjung Perpustakaan menurut Klasifikasi Pengunjung per Bulan di Perpustakaan Daerah Banjarnegara, 2021**  
*Number of Library Visitors by Visitors Classification per Month in Banjarnegara Library, 2021*

Bulan Month	Pelajar Student			Mahasiswa College Student		
	Laki-laki Male	Perempuan Female	Jumlah Total	Laki-laki Male	Perempuan Female	Jumlah Total
(1)	(2)	(3)	(4)	(5)	(6)	(7)
Januari/January	96	324	420	61	169	230
Februari/February	98	400	498	70	257	327
Maret/March	108	519	627	73	259	332
April/April	68	338	406	52	178	230
Mei/May	75	223	298	78	107	185
Juni/June	93	546	639	69	198	267
Juli/July	52	249	301	44	91	135
Agustus/August	57	224	281	40	119	159
September/September	120	316	436	55	215	270
Oktober/October	110	368	478	50	186	236
November/November	111	412	523	78	251	329
Desember/December	89	348	437	66	167	233
<b>Kabupaten Banjarnegara</b>	<b>1 077</b>	<b>4 267</b>	<b>5 344</b>	<b>736</b>	<b>2 197</b>	<b>2 933</b>

Catatan/Note: ...

Sumber/Source: Dinas Kearsipan dan Perpustakaan

Lanjutan Tabel/*Continued Table* 4.1.13

Bulan <i>Month</i>	Karyawan/PNS <i>Employee/Civil Servant</i>			Umum <i>General</i>		
	Laki-laki <i>Male</i>	Perempuan <i>Female</i>	Jumlah <i>Total</i>	Laki-laki <i>Male</i>	Perempuan <i>Female</i>	Jumlah <i>Total</i>
(1)	(8)	(9)	(10)	(11)	(12)	(13)
Januari/ <i>January</i>	58	78	136	37	69	106
Februari/ <i>February</i>	60	85	145	55	87	142
Maret/ <i>March</i>	63	77	140	46	92	138
April/ <i>April</i>	41	42	83	37	59	96
Mei/ <i>May</i>	44	55	99	399	62	461
Juni/ <i>June</i>	65	62	127	245	72	317
Juli/ <i>July</i>	22	44	66	38	22	60
Agustus/ <i>August</i>	32	41	73	249	37	286
September/ <i>September</i>	45	49	94	287	64	351
Oktober/ <i>October</i>	35	29	64	225	323	548
November/ <i>November</i>	51	93	144	263	85	348
Desember/ <i>December</i>	25	50	75	42	63	105
<b>Kabupaten Banjarnegara</b>	<b>541</b>	<b>705</b>	<b>1 246</b>	<b>1 923</b>	<b>1 035</b>	<b>2 958</b>

Catatan/*Note*: ...Sumber/*Source*: Dinas Kearsipan dan Pepustakaan

**Tabel**  
**Table** 4.1.14

**Jumlah Peminjam Koleksi Perpustakaan menurut  
Klasifikasi Pengunjung per bulan di Perpustakaan Daerah  
Banjarnegara, 2021**  
*Number of Library Borrowers by Visitors Classification per Month in  
Banjarnegara Library, 2021*

Bulan Month	Pelajar Student			Mahasiswa College Student		
	Laki-laki Male	Perempuan Female	Jumlah Total	Laki-laki Male	Perempuan Female	Jumlah Total
(1)	(2)	(3)	(4)	(5)	(6)	(7)
Januari/January	70	166	236	18	49	67
Februari/February	75	181	256	31	64	95
Maret/March	52	176	228	33	49	82
April/April	25	124	149	25	37	62
Mei/May	22	106	128	21	26	47
Juni/June	29	163	192	27	42	69
Juli/July	31	100	131	18	31	49
Agustus/August	30	99	129	29	43	72
September/September	47	152	199	22	78	100
Oktober/October	58	180	238	17	62	79
November/November	67	154	221	19	61	80
Desember/December	51	148	199	21	45	66
<b>Kabupaten Banjarnegara</b>	<b>557</b>	<b>1 749</b>	<b>2 306</b>	<b>281</b>	<b>587</b>	<b>868</b>

Catatan/Note: ...

Sumber/Source: Dinas Kearsipan dan Perpustakaan

Lanjutan Tabel/*Continued Table* 4.1.14

Bulan <i>Month</i>	Karyawan/PNS <i>Employee/Civil Servant</i>			Umum <i>General</i>		
	Laki-laki <i>Male</i>	Perempuan <i>Female</i>	Jumlah <i>Total</i>	Laki-laki <i>Male</i>	Perempuan <i>Female</i>	Jumlah <i>Total</i>
(1)	(8)	(9)	(10)	(11)	(12)	(13)
Januari/ <i>January</i>	28	28	56	30	50	80
Februari/ <i>February</i>	20	31	51	38	62	100
Maret/ <i>March</i>	12	14	26	32	46	78
April/ <i>April</i>	8	13	21	20	27	47
Mei/ <i>May</i>	21	26	47	387	26	413
Juni/ <i>June</i>	9	0	9	216	31	247
Juli/ <i>July</i>	8	10	18	15	22	37
Agustus/ <i>August</i>	9	18	27	157	32	189
September/ <i>September</i>	12	10	22	353	27	380
Oktober/ <i>October</i>	12	24	36	138	57	195
November/ <i>November</i>	8	18	26	263	62	325
Desember/ <i>December</i>	7	15	22	32	39	71
<b>Kabupaten Banjarnegara</b>	<b>154</b>	<b>207</b>	<b>361</b>	<b>1 681</b>	<b>481</b>	<b>2 162</b>

Catatan/*Note*: ...Sumber/*Source*: Dinas Kearsipan dan Pepustakaan

**Tabel**  
**Table** 4.1.15

**Jumlah Anggota Baru Perpustakaan menurut Klasifikasi Pengunjung per bulan di Perpustakaan Daerah Banjarnegara, 2021**  
*Number of New Library Members by Visitors Classification per Month in Banjarnegara Library, 2021*

Bulan Month	Pelajar Student			Mahasiswa College Student		
	Laki-laki Male	Perempuan Female	Jumlah Total	Laki-laki Male	Perempuan Female	Jumlah Total
(1)	(2)	(3)	(4)	(5)	(6)	(7)
Januari/January	1	8	9	2	8	10
Februari/February	5	11	16	4	13	17
Maret/March	1	35	36	3	7	10
April/April	3	10	13	4	10	14
Mei/May	1	13	14	5	4	9
Juni/June	5	24	29	7	11	18
Juli/July	17	45	62	1	3	4
Agustus/August	11	30	41	5	10	15
September/September	42	85	127	2	19	21
Oktober/October	16	39	55	6	25	31
November/November	17	36	53	6	18	24
Desember/December	29	49	78	8	13	21
<b>Kabupaten Banjarnegara</b>	<b>148</b>	<b>385</b>	<b>533</b>	<b>53</b>	<b>141</b>	<b>194</b>

Catatan/Note: ...

Sumber/Source: Dinas Kearsipan dan Perpustakaan

Lanjutan Tabel/*Continued Table* 4.1.15

Bulan Month	Karyawan/PNS Employee/Civil Servant			Umum General		
	Laki-laki Male	Perempuan Female	Jumlah Total	Laki-laki Male	Perempuan Female	Jumlah Total
(1)	(8)	(9)	(10)	(11)	(12)	(13)
Januari/January	2	3	5	1	2	3
Februari/February	4	6	10	1	6	7
Maret/March	1	3	4	0	3	3
April/April	3	2	5	1	5	6
Mei/May	3	5	8	2	4	6
Juni/June	9	7	16	2	7	9
Juli/July	3	7	10	2	2	4
Agustus/August	6	7	13	2	2	4
September/September	5	9	14	5	8	13
Oktober/October	2	11	13	2	9	11
November/November	2	0	2	1	7	8
Desember/December	4	8	12	4	6	10
<b>Kabupaten Banjarnegara</b>	<b>44</b>	<b>68</b>	<b>112</b>	<b>23</b>	<b>61</b>	<b>84</b>

Catatan/Note: ...

Sumber/Source: Dinas Kearsipan dan Pepustakaan

**Tabel**  
**Table** 4.1.16**Jumlah Koleksi Perpustakaan yang Dipinjam per bulan di  
Perpustakaan Daerah Banjarnegara, 2021**  
*Number of Collections of Libraries Borrowed per Month in Banjarnegara  
Library, 2021*

<b>Bulan Month</b>	<b>Karya Umum</b>	<b>Filsafat &amp; Psikologi</b>	<b>Agama</b>	<b>Ilmu Sosial</b>	<b>Bahasa</b>	<b>Ilmu Murni</b>
(1)	(2)	(3)	(4)	(5)	(6)	(7)
Januari/January	15	54	61	78	22	37
Februari/February	39	48	74	94	29	46
Maret/March	26	45	64	64	16	38
April/April	14	37	63	41	22	20
Mei/May	45	74	50	52	51	48
Juni/June	47	85	79	85	50	71
Juli/July	6	35	33	54	8	18
Agustus/August	53	53	96	93	66	35
September/September	29	81	103	105	42	45
Oktober/October	48	79	95	124	61	71
November/November	33	49	144	120	32	52
Desember/December	11	55	73	43	21	31
<b>Kabupaten Banjarnegara</b>	<b>366</b>	<b>695</b>	<b>935</b>	<b>953</b>	<b>420</b>	<b>512</b>

Catatan/Note: ...

Sumber/Source: Dinas Kearsipan dan Perpustakaan

Lanjutan Tabel/*Continued Table* 4.1.16

Bulan <i>Month</i>	Ilmu Terapan & Teknologi	OR & Kesenian	Sastra	Sejarah & Geologi	Fiksi	Majalah
(1)	(8)	(9)	(10)	(11)	(12)	(13)
Januari/ <i>January</i>	160	13	236	21	26	0
Februari/ <i>February</i>	106	16	263	19	37	0
Maret/ <i>March</i>	64	17	266	19	27	0
April/ <i>April</i>	30	10	178	22	32	0
Mei/ <i>May</i>	66	40	184	42	79	24
Juni/ <i>June</i>	87	38	268	62	50	0
Juli/ <i>July</i>	45	9	150	11	18	0
Agustus/ <i>August</i>	73	45	181	46	48	9
September/ <i>September</i>	71	40	305	61	68	28
Oktober/ <i>October</i>	76	64	353	54	109	0
November/ <i>November</i>	66	29	373	58	107	0
Desember/ <i>December</i>	53	7	257	15	49	0
<b>Kabupaten Banjarnegara</b>	<b>897</b>	<b>328</b>	<b>3 014</b>	<b>430</b>	<b>650</b>	<b>61</b>

Catatan/*Note*: ...Sumber/*Source*: Dinas Kearsipan dan Pepustakaan



## 4.2 KESEHATAN HEALTH

**Tabel** 4.2.1 **Jumlah Desa<sup>1</sup>/Kelurahan Yang Memiliki Sarana Kesehatan Menurut Kecamatan di Kabupaten Banjarnegara, 2019–2021**  
*Number of Villages<sup>1</sup>/Kelurahan Having Health Facilities by Subdistrict in Banjarnegara Regency, 2019–2021*

Kecamatan Subdistrict	Rumah Sakit Hospital		
	2019	2020	2021
(1)	(2)	(3)	(4)
1. Susukan	0	0	0
2. Purwareja Klampok	1	1	1
3. Mandiraja	0	0	0
4. Purwanegara	1	1	1
5. Bawang	1	1	1
6. Banjarnegara	1	1	1
7. Pagedongan	0	0	0
8. Sigaluh	0	0	0
9. Madukara	0	0	0
10. Banjarmangu	0	0	0
11. Wanadadi	0	0	0
12. Rakit	0	0	0
13. Punggelan	0	0	0
14. Karangkoban	0	0	0
15. Pagentan	0	0	0
16. Pejawaran	0	0	0
17. Batur	0	0	0
18. Wanayasa	0	0	0
19. Kalibening	0	0	0
20. Pandanarum	0	0	0
<b>Kabupaten Banjarnegara</b>	<b>4</b>	<b>4</b>	<b>4</b>

Lanjutan Tabel/*Continued Table* 4.2.1

Kecamatan <i>Subdistrict</i>	Rumah Sakit Bersalin <i>Maternity Hospital</i>		
	2019	2020	2021
(1)	(5)	(6)	(7)
1. Susukan	0	0	0
2. Purwareja Klampok	0	0	0
3. Mandiraja	0	0	0
4. Purwanegara	0	0	0
5. Bawang	0	0	0
6. Banjarnegara	0	0	0
7. Pagedongan	0	0	0
8. Sigaluh	0	0	0
9. Madukara	0	0	0
10. Banjarmangu	0	0	0
11. Wanadadi	0	0	0
12. Rakit	0	0	0
13. Punggelan	0	0	0
14. Karangkoban	0	0	0
15. Pagentan	0	0	0
16. Pejawaran	0	0	0
17. Batur	0	0	0
18. Wanayasa	0	0	0
19. Kalibening	0	0	0
20. Pandanarum	0	0	0
<b>Kabupaten Banjarnegara</b>	<b>0</b>	<b>0</b>	<b>0</b>

Lanjutan Tabel/*Continued Table 4.2.1*

Kecamatan Subdistrict	Poliklinik Polyclinic		
	2019	2020	2021
(1)	(8)	(9)	(10)
1. Susukan	1	1	0
2. Purwareja Klampok	1	1	2
3. Mandiraja	2	2	2
4. Purwanegara	3	3	2
5. Bawang	2	1	2
6. Banjarnegara	1	3	4
7. Pagedongan	0	0	0
8. Sigaluh	0	1	1
9. Madukara	0	0	0
10. Banjarmangu	0	0	0
11. Wanadadi	0	0	0
12. Rakit	1	1	0
13. Punggelan	0	0	1
14. Karangobar	0	0	0
15. Pagentan	0	0	0
16. Pejawaran	1	0	0
17. Batur	1	1	0
18. Wanayasa	0	0	0
19. Kalibening	1	1	1
20. Pandanarum	0	0	0
<b>Kabupaten Banjarnegara</b>	<b>14</b>	<b>15</b>	<b>15</b>

Lanjutan Tabel/*Continued Table* 4.2.1

Kecamatan <i>Subdistrict</i>	Puskesmas <i>Public Health Center</i>		
	2019	2020	2021
(1)	(11)	(12)	(13)
1. Susukan	2	2	2
2. Purwareja Klampok	2	2	2
3. Mandiraja	2	2	2
4. Purwanegara	2	2	2
5. Bawang	2	2	2
6. Banjarnegara	2	2	2
7. Pagedongan	1	1	1
8. Sigaluh	2	2	2
9. Madukara	2	2	2
10. Banjarmangu	2	2	2
11. Wanadadi	2	2	2
12. Rakit	2	2	2
13. Punggelan	2	2	2
14. Karangobar	1	1	1
15. Pagentan	2	2	2
16. Pejawaran	1	1	1
17. Batur	2	2	2
18. Wanayasa	2	2	2
19. Kalibening	1	1	1
20. Pandanarum	1	1	1
<b>Kabupaten Banjarnegara</b>	<b>35</b>	<b>35</b>	<b>35</b>

Lanjutan Tabel/*Continued Table 4.2.1*

Kecamatan <i>Subdistrict</i>	Puskesmas Pembantu <i>Subsidiary of Public Health Center</i>		
	2019	2020	2021
(1)	(14)	(15)	(16)
1. Susukan	2	2	2
2. Purwareja Klampok	1	1	1
3. Mandiraja	3	4	4
4. Purwanegara	3	3	3
5. Bawang	3	3	3
6. Banjarnegara	1	1	1
7. Pagedongan	1	1	1
8. Sigaluh	3	3	3
9. Madukara	2	2	2
10. Banjarmangu	1	1	1
11. Wanadadi	2	2	2
12. Rakit	1	1	1
13. Punggelan	4	4	3
14. Karangobar	1	1	2
15. Pagentan	1	1	1
16. Pejawaran	3	3	3
17. Batur	1	1	1
18. Wanayasa	3	3	3
19. Kalibening	1	1	1
20. Pandanarum	1	1	1
<b>Kabupaten Banjarnegara</b>	<b>38</b>	<b>39</b>	<b>39</b>

Lanjutan Tabel/*Continued Table 4.2.1*

Kecamatan Subdistrict	Apotek Pharmacy		
	2019	2020	2021
(1)	(17)	(18)	(19)
1. Susukan	2	2	2
2. Purwareja Klampok	2	2	2
3. Mandiraja	3	4	3
4. Purwanegara	4	4	4
5. Bawang	5	5	6
6. Banjarnegara	5	5	5
7. Pagedongan	1	1	1
8. Sigaluh	2	3	3
9. Madukara	5	5	5
10. Banjarmangu	2	4	3
11. Wanadadi	2	2	3
12. Rakit	3	3	3
13. Punggelan	2	2	2
14. Karangobar	2	2	2
15. Pagentan	0	0	1
16. Pejawaran	0	0	0
17. Batur	1	1	1
18. Wanayasa	1	1	1
19. Kalibening	1	1	1
20. Pandanarum	0	0	0
<b>Kabupaten Banjarnegara</b>	<b>43</b>	<b>47</b>	<b>48</b>

Catatan/Note: <sup>1</sup> Desa pada tabel ini termasuk Unit Permukiman Transmigrasi (UPT) yang masih dibina oleh kementerian terkait dan nagari di Provinsi Sumatera Barat/*Villages in this table include Transmigration Settlement Unit which is still fostered by the relevant ministries and the nagari in the Province of Sumatera Barat*

Sumber/Source: BPS, Pendataan Potensi Desa (Podes)/BPS-Statistics Indonesia, Village Potential Data Collecting

**Tabel**  
**Table 4.2.2****Jumlah Tenaga Kesehatan Menurut Kecamatan di  
Kabupaten Banjarnegara, 2021**  
*Number of Health Human Resources by Subdistrict in Banjarnegara Regency,  
2021*

Kecamatan Subdistrict	Dokter <sup>1</sup> Doctor <sup>1</sup>	Dokter Gigi <sup>2</sup> Dentist <sup>2</sup>	Perawat Nurse	Bidan Midwife	Tenaga kefarmasian Pharmacist
(1)	(2)	(3)	(4)	(5)	(6)
1. Susukan	3	2	20	36	2
2. Purwareja Klampok	45	7	238	46	21
3. Mandiraja	3	2	40	35	3
4. Purwanegara	22	4	79	41	11
5. Bawang	43	5	203	73	23
6. Banjarnegara	39	12	232	95	34
7. Pagedongan	1	2	5	15	4
8. Sigaluh	2	1	11	27	3
9. Madukara	2	1	22	37	2
10. Banjarmangu	2	0	8	36	2
11. Wanadadi	3	1	18	26	3
12. Rakit	2	0	21	30	3
13. Punggelan	2	1	21	39	3
14. Karangobar	2	1	17	24	1
15. Pagentan	3	0	10	32	2
16. Pejawaran	2	1	9	22	2
17. Batur	2	1	15	28	2
18. Wanayasa	2	1	9	35	2
19. Kalibening	1	2	25	37	2
20. Pandanarum	1	0	6	21	1
<b>Kabupaten Banjarnegara</b>	<b>182</b>	<b>44</b>	<b>1 009</b>	<b>735</b>	<b>126</b>

Lanjutan Tabel/*Continued Table 4.2.2*

Kecamatan <i>Subdistrict</i>	Tenaga Kesehatan Masyarakat <i>Public Health worker</i>	Tenaga Kesehatan Lingkungan <i>Enviromental Health Worker</i>	Tenaga Gizi <i>Nutritionist</i>	Ahli Teknologi Laboratorium Medik <i>Medical Laboratory Technician</i>
(1)	(7)	(8)	(9)	(10)
1. Susukan	5	3	3	3
2. Purwareja Klampok	4	5	11	14
3. Mandiraja	3	5	4	4
4. Purwanegara	4	5	5	9
5. Bawang	5	4	7	14
6. Banjarnegara	6	7	8	19
7. Pagedongan	2	2	2	2
8. Sigaluh	2	2	2	3
9. Madukara	4	3	3	2
10. Banjarmangu	4	3	3	2
11. Wanadadi	3	3	4	2
12. Rakit	5	4	4	2
13. Punggelan	7	1	4	3
14. Karangkoban	1	1	1	2
15. Pagentan	4	5	4	2
16. Pejawaran	1	2	3	1
17. Batur	4	2	4	3
18. Wanayasa	2	4	4	4
19. Kalibening	2	1	4	3
20. Pandanarum	1	2	1	1
<b>Kabupaten Banjarnegara</b>	<b>69</b>	<b>64</b>	<b>81</b>	<b>95</b>

Catatan/Note: <sup>1</sup> Dokter dalam tabel ini termasuk dokter spesialis (selain spesialis gigi) dan dokter umum/*Doctor in this table include medical specialist (exclude dentist specialist) and general practitioner*

<sup>2</sup> Dokter gigi dalam tabel ini termasuk dokter spesialis gigi dan dokter gigi/*Doctor in this table include dentist and dentist specialist*

Sumber/Source: Dinas Kesehatan Kabupaten Banjarnegara



**Tabel**  
**Table** 4.2.3

**Jumlah Rumah Sakit Umum, Rumah Sakit Khusus, Puskesmas, Klinik Pratama, dan Posyandu Menurut Kecamatan di Kabupaten Banjarnegara, 2020 dan 2021**  
*Number of General Hospital, Specialized Hospital, Public Health Center, Primary Clinic, and Integrated Health Post by Subdistrict in Banjarnegara Regency, 2020 and 2021*

Kecamatan Subdistrict	Rumah Sakit Umum General Hospital		Rumah Sakit Khusus Specialized Hospital	
	2020	2021	2020	2021
(1)	(2)	(3)	(4)	(5)
1. Susukan	0	0	0	0
2. Purwareja Klampok	1	1	0	0
3. Mandiraja	0	0	0	0
4. Purwanegara	1	1	0	0
5. Bawang	1	1	0	0
6. Banjarnegara	1	1	0	0
7. Pagedongan	0	0	0	0
8. Sigaluh	0	0	0	0
9. Madukara	0	0	0	0
10. Banjarmangu	0	0	0	0
11. Wanadadi	0	0	0	0
12. Rakit	0	0	0	0
13. Punggelan	0	0	0	0
14. Karangobar	0	0	0	0
15. Pagentan	0	0	0	0
16. Pejawaran	0	0	0	0
17. Batur	0	0	0	0
18. Wanayasa	0	0	0	0
19. Kalibening	0	0	0	0
20. Pandanarum	0	0	0	0
<b>Kabupaten Banjarnegara</b>	<b>4</b>	<b>4</b>	<b>0</b>	<b>0</b>

Lanjutan Tabel/*Continued Table* 4.2.3

Kecamatan Subdistrict	Puskesmas <sup>1</sup> Rawat Inap <i>Public Health Center<sup>1</sup> with Inpatient Care</i>		Puskesmas <sup>1</sup> Non Rawat Inap <i>Public Health Center<sup>1</sup> without Inpatient Care</i>	
	2020	2021	2020	2021
(1)	(6)	(7)	(8)	(9)
1. Susukan	2	2	0	0
2. Purwareja Klampok	2	2	0	0
3. Mandiraja	2	2	0	0
4. Purwanegara	2	2	0	0
5. Bawang	2	2	0	0
6. Banjarnegara	2	2	0	0
7. Pagedongan	1	1	0	0
8. Sigaluh	2	2	0	0
9. Madukara	2	2	0	0
10. Banjarmangu	2	2	0	0
11. Wanadadi	2	2	0	0
12. Rakit	2	2	0	0
13. Punggelan	2	2	0	0
14. Karangobar	1	1	0	0
15. Pagentan	2	2	0	0
16. Pejawaran	1	1	0	0
17. Batur	2	2	0	0
18. Wanayasa	2	2	0	0
19. Kalibening	1	1	0	0
20. Pandanarum	1	1	0	0
<b>Kabupaten Banjarnegara</b>	<b>35</b>	<b>35</b>	<b>0</b>	<b>0</b>

Lanjutan Tabel/*Continued Table* 4.2.3

Kecamatan Subdistrict	Klinik Pratama Primary Clinic		Posyandu Intregrated Health Post	
	2020	2021	2020	2021
(1)	(10)	(11)	(12)	(13)
1. Susukan	0	0	80	81
2. Purwareja Klampok	2	2	91	91
3. Mandiraja	1	1	122	120
4. Purwanegara	2	2	80	80
5. Bawang	3	3	85	85
6. Banjarnegara	7	7	139	137
7. Pagedongan	0	0	72	72
8. Sigaluh	1	1	82	82
9. Madukara	0	0	109	109
10. Banjarmangu	0	0	69	71
11. Wanadadi	0	0	57	57
12. Rakit	0	0	71	69
13. Punggelan	0	0	113	113
14. Karangkobor	0	0	47	50
15. Pagentan	0	0	67	68
16. Pejawaran	0	0	48	48
17. Batur	0	0	33	34
18. Wanayasa	0	0	68	67
19. Kalibening	1	1	94	97
20. Pandanarum	0	0	47	47
<b>Kabupaten Banjarnegara</b>	<b>17</b>	<b>17</b>	<b>1 574</b>	<b>1 578</b>

Lanjutan Tabel/*Continued Table* 4.2.3

Kecamatan Subdistrict	Poskesdes Village Health Post	
	2020	2021
(1)	(10)	(11)
1. Susukan	10	10
2. Purwareja Klampok	4	4
3. Mandiraja	6	6
4. Purwanegara	9	9
5. Bawang	11	11
6. Banjarnegara	5	5
7. Pagedongan	6	6
8. Sigaluh	9	9
9. Madukara	16	16
10. Banjarmangu	12	12
11. Wanadadi	7	7
12. Rakit	8	8
13. Punggelan	13	13
14. Karangobar	8	8
15. Pagentan	14	14
16. Pejawaran	14	14
17. Batur	6	6
18. Wanayasa	11	11
19. Kalibening	12	12
20. Pandanarum	6	6
<b>Kabupaten Banjarnegara</b>	<b>187</b>	<b>187</b>

Catatan/Note: <sup>1</sup> Puskesmas yang teregistrasi/*Registered Public Health Center*

Sumber/Source: Dinas Kesehatan Kabupaten Banjarnegara

**Tabel**  
**Table 4.2.4****Jumlah Kasus Penyakit Menurut Kecamatan di Kabupaten Banjarnegara, 2021**  
*Number of Disease Case by Subdistrict in Banjarnegara Regency, 2021*

Kecamatan Subdistrict	Malaria (Positif)	TB Paru	Pneumonia	Kusta	Tetanus Neonatorum
(1)	(2)	(3)	(4)	(5)	(6)
1. Susukan	0	26	23	0	0
2. Purwareja Klampok	3	26	21	0	0
3. Mandiraja	0	26	92	0	0
4. Purwanegara	1	21	52	0	0
5. Bawang	0	35	102	1	0
6. Banjarnegara	0	33	191	0	0
7. Pagedongan	0	6	140	0	0
8. Sigaluh	0	8	136	0	0
9. Madukara	1	20	202	1	0
10. Banjarmangu	1	13	171	1	0
11. Wanadadi	0	9	45	0	0
12. Rakit	1	27	30	0	0
13. Punggelan	0	45	65	1	0
14. Karangkobor	0	20	50	0	0
15. Pagentan	0	15	76	0	0
16. Pejawaran	0	12	56	0	0
17. Batur	0	5	98	0	0
18. Wanayasa	0	16	101	0	0
19. Kalibening	0	19	39	0	0
20. Pandanarum	0	4	24	0	0
<b>Kabupaten Banjarnegara</b>	<b>7</b>	<b>386</b>	<b>1 714</b>	<b>4</b>	<b>0</b>
Tahun 2020	<b>4</b>	<b>533</b>	<b>2 631</b>	<b>4</b>	<b>0</b>
Tahun 2019	<b>11</b>	<b>372</b>	<b>4 581</b>	<b>46</b>	<b>0</b>
Tahun 2018	<b>25</b>	<b>347</b>	<b>4 460</b>	<b>18</b>	<b>0</b>

Catatan/Note: ...

Sumber/Source: Dinas Kesehatan Kabupaten Banjarnegara

Lanjutan Tabel/Continued Table 4.2.4

Kecamatan Subdistrict	Campak	Diare	Demam Berdarah	HIV/AIDS	
				Kasus Baru	Kasus Kumulatif
(1)	(7)	(8)	(9)	(10)	(11)
1. Susukan	0	438	5	2	37
2. Purwareja Klampok	0	285	7	4	35
3. Mandiraja	0	331	35	5	49
4. Purwanegara	0	714	43	6	54
5. Bawang	0	437	15	6	54
6. Banjarnegara	0	508	18	3	80
7. Pagedongan	0	164	3	2	20
8. Sigaluh	0	158	2	7	25
9. Madukara	0	181	7	1	32
10. Banjarmangu	0	180	4	7	23
11. Wanadadi	0	203	10	2	18
12. Rakit	0	295	12	4	41
13. Punggelan	0	220	7	2	45
14. Karangobar	0	211	0	1	23
15. Pagentan	0	183	5	1	15
16. Pejawaran	0	39	0	0	17
17. Batur	0	1 420	1	0	6
18. Wanayasa	0	138	0	6	17
19. Kalibening	0	203	1	0	13
20. Pandanarum	0	192	0	1	8
<b>Kabupaten Banjarnegara</b>	<b>0</b>	<b>6 500</b>	<b>175</b>	<b>60</b>	<b>612</b>
Tahun 2020	<b>0</b>	<b>9 048</b>	<b>179</b>	<b>89</b>	<b>552</b>
Tahun 2019	<b>0</b>	<b>16 147</b>	<b>275</b>	<b>78</b>	<b>328</b>
Tahun 2018	<b>0</b>	<b>18 112</b>	<b>80</b>	<b>95</b>	<b>257</b>

Catatan/Note: ...

Sumber/Source: Dinas Kesehatan Kabupaten Banjarnegara

**Tabel**  
**Table** 4.2.5

**Jumlah dan Cakupan Persalinan Dirinci Menurut Jenis Tenaga Penolong Persalinan dan Puskesmas di Kabupaten Banjarnegara, 2021**  
*Number of Birth by Paramedics and Public Health Centre in Banjarnegara Regency, 2021*

	Puskesmas Health Centre	Perkiraan Jumlah Persalinan	Tenaga Kesehatan		Dukun Terlatih	
			Jumlah	Persentase	Jumlah	Persentase
	(1)	(2)	(3)	(4)	(5)	(6)
01.	Susukan I	661	654	98,94	6	0,91
02.	Susukan II	239	239	100,00	0	0,00
03.	Purwareja Klp I	435	434	99,77	1	0,23
04.	Purwareja Klp II	263	262	99,62	1	0,38
05.	Mandiraja I	565	563	99,65	2	0,35
06.	Mandiraja II	637	633	99,37	2	0,31
07.	Purwanegara I	458	458	100,00	0	0,00
08.	Purwanegara II	623	611	98,07	8	1,28
09.	Bawang I	506	504	99,60	2	0,40
10.	Bawang II	385	384	99,74	1	0,26
11.	Banjarnegara I	444	444	100,00	0	0,00
12.	Banjarnegara II	402	402	100,00	0	0,00
13.	Pagedongan	621	618	99,52	2	0,32
14.	Sigaluh I	234	234	100,00	0	0,00
15.	Sigaluh II	175	173	98,86	2	1,14
16.	Madukara I	262	259	98,85	2	0,76
17.	Madukara II	311	309	99,36	2	0,64
18.	Banjarmangu I	342	338	98,83	4	1,17
19.	Banjarmangu II	288	284	98,61	3	1,04
20.	Wanadadi I	224	224	100,00	0	0,00
21.	Wanadadi II	209	209	100,00	0	0,00
22.	Rakit I	486	484	99,59	2	0,41
23.	Rakit II	323	323	100,00	0	0,00
24.	Punggelan I	749	746	99,60	3	0,40
25.	Punggelan II	595	577	96,97	16	2,69
26.	Karangkobor	454	453	99,78	1	0,22
27.	Pagentan I	334	328	98,20	6	1,80
28.	Pagentan II	152	152	100,00	0	0,00
29.	Pejawaran	593	586	98,82	7	1,18
30.	Batur I	458	446	97,38	12	2,62
31.	Batur II	212	212	100,00	0	0,00
32.	Wanayasa I	381	380	99,74	1	0,26
33.	Wanayasa II	384	382	99,48	2	0,52
34.	Kalibening	623	617	99,04	6	0,96
35.	Pandanarum	310	308	99,35	2	0,65
<b>Jumlah</b>		<b>14 338</b>	<b>14 230</b>	<b>99,25</b>	<b>96</b>	<b>0,67</b>
Tahun 2020		15 346	15 255	99,41	5	0,03
Tahun 2019		15 683	15 596	99,45	7	0,04
Tahun 2018		15 284	15 164	99,21	18	0,12
Tahun 2017		15 389	15 164	98,54	52	0,34

Catatan/Note: ...

Sumber/Source: Dinas Kesehatan Kabupaten Banjarnegara

Lanjutan Tabel/Continued Table 4.2.5

Puskesmas Health Centre	Sendiri		Cakupan Persalinan	
	Jumlah	Persentase	Jumlah	Persentase
(1)	(7)	(8)	(9)	(10)
01. Susukan I	1	0,15	661	100,00
02. Susukan II	0	0	239	100,00
03. Purwareja Klp I	0	0	435	100,00
04. Purwareja Klp II	0	0	263	100,00
05. Mandiraja I	0	0	565	100,00
06. Mandiraja II	2	0,31	637	100,00
07. Purwanegara I	0	0	458	100,00
08. Purwanegara II	4	0,64	623	100,00
09. Bawang I	0	0	506	100,00
10. Bawang II	0	0	385	100,00
11. Banjarnegara I	0	0	444	100,00
12. Banjarnegara II	0	0	402	100,00
13. Pagedongan	1	0,16	621	100,00
14. Sigaluh I	0	0	234	100,00
15. Sigaluh II	0	0	175	100,00
16. Madukara I	1	0,38	262	100,00
17. Madukara II	0	0	311	100,00
18. Banjarmangu I	0	0	342	100,00
19. Banjarmangu II	1	0,35	288	100,00
20. Wanadadi I	0	0	224	100,00
21. Wanadadi II	0	0	209	100,00
22. Rakit I	0	0	486	100,00
23. Rakit II	0	0	323	100,00
24. Punggelan I	0	0	749	100,00
25. Punggelan II	2	0,34	595	100,00
26. Karang Kobar	0	0	454	100,00
27. Pagentan I	0	0	334	100,00
28. Pagentan II	0	0	152	100,00
29. Pejawaran	0	0	593	100,00
30. Batur I	0	0	458	100,00
31. Batur II	0	0	212	100,00
32. Wanayasa I	0	0	381	100,00
33. Wanayasa II	0	0	384	100,00
34. Kalibening	0	0	623	100,00
35. Pandanarum	0	0	310	100,00
<b>Jumlah</b>	<b>12</b>	<b>0,08</b>	<b>14 338</b>	<b>100,00</b>
Tahun 2020	86	0,56	15 346	100,00
Tahun 2019	80	0,51	15 683	100,00
Tahun 2018	102	0,67	15 284	100,00
Tahun 2017	173	1,12	15 389	100,00

Catatan/Note: ...

Sumber/Source: Dinas Kesehatan Kabupaten Banjarnegara



**Tabel**  
**Table 4.2.6****Banyaknya Pasien Rawat Jalan dan Rawat Inap Seluruh  
Puskesmas di Kabupaten Banjarnegara, 2021**  
*Number of Outpatient and Inpatient in All Public Health Centre in  
Banjarnegara Regency, 2021*

Puskesmas Health Centre	Jumlah Kunjungan Rawat Jalan	Jumlah Kunjungan Rawat Inap	Total Total
	Number of Visit Outpatient	Number of Visit Inpatient	
(1)	(2)	(3)	(4)
01. Susukan I	23 647	337	23 984
02. Susukan II	18 972	0	18 972
03. Purwareja Klp I	24 962	342	25 304
04. Purwareja Klp II	14 933	0	14 933
05. Mandiraja I	26 940	1 028	27 968
06. Mandiraja II	22 620	515	23 135
07. Purwanegara I	20 590	101	20 691
08. Purwanegara II	15 305	0	15 305
09. Bawang I	24 779	0	24 779
10. Bawang II	26 578	0	26 578
11. Banjarnegara I	21 283	0	21 283
12. Banjarnegara II	26 919	0	26 919
13. Pagedongan	22 554	0	22 554
14. Sigaluh I	25 888	0	25 888
15. Sigaluh II	18 737	0	18 737
16. Madukara I	19 852	361	20 213
17. Madukara II	20 760	0	20 760
18. Banjarmangu I	20 674	400	21 074
19. Banjarmangu II	21 856	0	21 856
20. Wanadadi I	19 172	204	19 376
21. Wanadadi II	15 547	0	15 547
22. Rakit I	17 303	324	17 627
23. Rakit II	18 531	0	18 531
24. Punggelan I	18 032	911	18 943
25. Punggelan II	20 046	0	20 046
26. Karangkobar	21 866	1 461	23 327
27. Pagentan I	10 566	0	10 566
28. Pagentan II	13 199	0	13 199
29. Pejawaran	11 261	299	11 560
30. Batur I	16 272	524	16 796
31. Batur II	9 828	0	9 828
32. Wanayasa I	14 566	0	14 566
33. Wanayasa II	11 334	0	11 334
34. Kalibening	18 897	597	19 494
35. Pandanarum	13 204	0	13 204
<b>Jumlah/Total</b>	<b>667 473</b>	<b>7 404</b>	<b>674 877</b>
Tahun 2020	782 961	11 956	794 917
Tahun 2019	1 116 116	16 526	1 132 642
Tahun 2018	1 021 507	16 255	1 037 762
Tahun 2017	920 148	15 239	935 387

Catatan/Note: ...

Sumber/Source: Dinas Kesehatan Kabupaten Banjarnegara

**Tabel**  
**Table** 4.2.7

**Banyaknya Kunjungan, Hari Kerja Seminggu dan Rata-rata perbulan dirinci Menurut Pembagian Kerja di RSUD Hj. ANNA LASMANAH Banjarnegara Tahun 2021**

*Number of Visit, Workday on a Week and Average per Month in General Hospital Hj. ANNA LASMANAH Banjarnegara by Division of Labor 2021*

Bagian <i>Division</i>	Kunjungan Visit		Jumlah Total	Rata-rata per Bulan Average per Month
	Baru/New	Lama/Old		
(1)	(2)	(3)	(4)	(5)
01 Bag. Penyakit Dalam	873	11 468	12 341	2 057
02 Bag. Bedah	863	6 046	6 909	1 152
03 Bag. Anak A	366	3 134	3 500	583
04 Bag. Anak B	184	1 780	1 964	327
05 Bag. Obsgyn	1 332	3 687	5 019	837
06 Bag. Syaraf	449	10 012	10 461	1 744
07 Bag. Psikologi	101	368	469	78
08 Bag. THT	1 012	5 236	6 248	1 041
09 Bag. Mata	1 494	6 827	8 321	1 387
10 Bag. Kulit dan Kelamin	871	4 899	5 770	962
11 Bag. Gigi dan Mulut	455	4 065	4 520	753
12 Bag. Jantung	332	9 940	10 272	1 712
13 Bag. Paru	402	5 386	5 788	965
14 Bag. Rehabilitasi Medis	126	13 363	13 489	2 248
15 Bag. Konsultasi Gizi	40	292	332	55
16 Bag. Konsultasi berhenti merokok	0	0	0	0
17 Bag. Konseling Farmasi	0	0	0	0
18 Bag. Konsultasi KIA/ KB	0	0	0	0
19 Bag. Konsultasi DOT Paru	0	0	0	0
20 Bag. Konsultasi VCT	48	1 158	1 206	201
21 Bag. KIR (MCU)	2 231	2 831	5 062	844
22 Bag. IGD	9 331	7 754	17 085	2 848
23 Bag. Radiologi	6 974	8 213	15 187	2 531
<b>Jumlah/Total</b>	<b>27 484</b>	<b>106 459</b>	<b>133 943</b>	<b>22 324</b>
Tahun 2020	30 420	107 322	137 742	11 479
Tahun 2019	42 448	130 483	172 931	14 411
Tahun 2018	32 970	106 467	139 437	11 620
Tahun 2017	37 498	103 499	140 997	11 750

Catatan/Note: ...

Sumber/Source: RSUD Hj. ANNA LASMANAH Banjarnegara

**Tabel**  
**Table 4.2.8****Urutan Jenis Penyakit di Instalasi Rawat Jalan RSUD Hj.  
ANNA LASMANAH Banjarnegara, 2021**  
*Sequence Type of The Disease in Instalation Outpatient in General Hospital  
Hj. ANNA LASMANAH Banjarnegara 2021*

Diagnosis Name of Disease		Jumlah Number	Persentase Percentage
(1)		(2)	(3)
01	Congestive heart failure	5 757	14,34
02	Essential (primary) hypertension	4 554	11,35
03	Low back pain	4 541	11,31
04	Non-insulin-dependent diabetes mellitus without complications	3 356	8,36
05	Stroke, not specified as haemorrhage or infarction	2 964	7,38
06	Chronic obstructive pulmonary disease, unspecified	2 275	5,67
07	Hypertensive heart disease with (congestive) heart failure	2 197	5,47
08	Arthrosis, unspecified	2 167	5,40
09	Epilepsy, unspecified	2 055	5,12
10	Chronic ischaemic heart disease, unspecified	1 751	4,36
11	Dyspepsia	1 718	4,28
12	Sequelae of stroke, not specified as haemorrhage or infarction	1 696	4,23
13	Cataract, unspecified	1 085	2,70
14	Glaucoma, unspecified	926	2,31
15	Hypertensive renal disease with renal failure	846	2,11
16	Gastritis, unspecified	565	1,41
17	Mixed asthma	556	1,39
18	Resp tb unspec without mention of bact or hist confirm	385	0,96
19	Acute myocardial infarction, unspecified	373	0,93
20	Gastro-oesophageal reflux disease	371	0,92
<b>Jumlah/Total</b>		<b>40 138</b>	<b>100,00</b>
Tahun 2020		57 299	100,00
Tahun 2019		66 392	100,00
Tahun 2018		43 880	100,00
Tahun 2017		51 992	100,00

Catatan/Note: ...

Sumber/Source: RSUD Hj. ANNA LASMANAH Banjarnegara

**Tabel**  
**Table** 4.2.9

**Urutan Jenis Penyakit di Instalasi Rawat Inap RSUD Hj.  
ANNA LASMANAH Banjarnegara, 2021**  
*Sequence Type of The Disease in Instalation Inpatient in General Hospital Hj.  
ANNA LASMANAH Banjarnegara 2021*

Diagnosis Name of Disease		Jumlah Number	Persentase Percentage
(1)	(2)	(3)	(3)
01	Dyspepsia	670	16,95
02	Essential (primary) hypertension	516	13,05
03	Non-insulin-dependent diabetes mellitus without complications	388	9,82
04	Pneumonia, unspecified	259	6,55
05	Urinary tract infection, site not specified	259	6,55
06	Anaemia, unspecified	227	5,74
07	Congestive heart failure	179	4,53
08	Gastroenteritis and colitis of unspecified origin	173	4,38
09	Typhoid fever	169	4,28
10	Beta thalassaemia	138	3,49
11	Viral infection, unspecified	116	2,93
12	Dengue fever [classical dengue]	177	4,48
13	Chronic ischaemic heart disease, unspecified	102	2,58
14	Hypertensive heart disease without (congestive) heart failure	99	2,50
15	Hypertensive renal disease with renal failure	99	2,50
16	Bronchopneumonia, unspecified	96	2,43
17	Chronic obstructive pulmonary disease, unspecified	80	2,02
18	Stroke, not specified as haemorrhage or infarction	79	2,00
19	Atrial fibrillation and flutter	66	1,67
20	Heart disease, unspecified	61	1,54
<b>Jumlah/Total</b>		<b>3 953</b>	<b>100,00</b>
Tahun 2020		14 250	100,00
Tahun 2019		15 369	100,00
Tahun 2018		10 075	100,00
Tahun 2017		51 992	100,00

Catatan/Note: ...

Sumber/Source: RSUD Hj. ANNA LASMANAH Banjarnegara

**Tabel** 4.2.10 **Urutan Jenis Penyakit Penyebab Kematian di Instalasi Rawat Inap RSUD Hj. ANNA LASMANAH Banjarnegara, 2021**  
*Sequence Type of The Disease Cause of Death in Instalation Inpatient in General Hospital Hj. ANNA LASMANAH Banjarnegara 2021*

Diagnosis Name of Disease		Jumlah Number	Persentase Percentage
(1)		(2)	(3)
01	Coronavirus Infection	111	20,07
02	Sepsis	43	7,78
03	Stroke Non Hemorrhagic	36	6,51
04	Stroke Hemorrhagic	33	5,97
05	Chronic Renal Failure	30	5,42
06	Congestive Heart Failure	25	4,52
07	Bronchopneumonia	20	3,62
08	Respiratory TB	15	2,71
09	Unspecified Diabetes Melitus	8	1,45
10	Pleura Infection	8	1,45
11	Acute Myocard Infarction	7	1,27
12	Cardiac Arrest	6	1,08
13	Atrial Fibrillation and Flutter	5	0,90
14	Intracranial Injury	5	0,90
15	Gastro Intestinal Hemorrhage	5	0,90
16	Acute Pulmonary Edema	4	0,72
17	Chronic Ischemic Heart Disease	3	0,54
18	Paralytic Ileus and Intestinal Obstruction	3	0,54
19	Diarrhoea and Gastroenteritis	1	0,18
20	Tetanus	1	0,18
21	Lain-lain	184	33,27
<b>Jumlah/Total</b>		<b>553</b>	<b>100,00</b>
Tahun 2019		522	100,00
Tahun 2019		298	100,00
Tahun 2018		463	100,00
Tahun 2017		463	100,00

Catatan/Note: ...

Sumber/Source: RSUD Hj. ANNA LASMANAH Banjarnegara

**Tabel**  
**Table** 4.2.11

**Indikator Dasar Kinerja RSUD Hj. ANNA LASMANAH  
Banjarnegara, 2017-2021**  
*Basic Indicator Performance in General Hospital Hj. ANNA LASMANAH  
Banjarnegara, 2017-2021*

Kecamatan Subdistrict		2017	2018	2019	2020	2021
(1)	(2)	(3)	(4)	(5)	(6)	
01	Tingkat pemanfaatan tempat tidur/Bed Occupancy Rate (BOR)	72,06%	68,39%	71,31%	49,45%	42,92%
02	Rata-rata lama perawatan pasien/average Length of Stay (AvLOS)	3,60	3,00	4,10	3,60	3,00
03	Rata-rata hari tempat tidur tidak digunakan/ Turn Over Interval (TOI)	1,40	2,00	1,53	2,77	5,80
04	Frekuensi pemakaian tempat tidur/ Bed Turn Over (BTO)	73,08	82,00	68,48	66,58	42,00
05	Angka kematian pasien setelah perawatan 48 jam per 1000 pasien/Net Death Rate (NDR)	1,11	11,30	11,95	13,23	11,20
06	Angka kematian pasien keseluruhan per 1000 pasien/Gross Death Rate (GDR)	1,75	20,40	21,33	25,48	29,70

Catatan/Note: ...

Sumber/Source: RSUD Hj. ANNA LASMANAH Banjarnegara

**Tabel**  
**Table** 4.2.12

**Target dan Realisasi Pendapatan RSUD Hj. ANNA  
LASMANAH Banjarnegara (Rupiah), 2012-2021**  
*Target dan Realitation Income in General Hospital General Hospital Hj. ANNA  
LASMANAH Banjarnegara (Rupiahs), 2012- 2021*

Tahun Anggaran	Target Target	Realisasi Realization	Persentase Percentage
(1)	(2)	(3)	(4)
2012	25 816 035 000	28 658 411 640	111,01
2013	29 987 500 000	32 188 246 734	107,34
2014	35 526 000 000	45 673 309 473	128,56
2015	36 938 680 000	42 720 718 419	115,65
2016	50 140 691 000	61 988 942 043	123,63
2017	55 998 151 000	65 618 076 928	117,18
2018	70 358 162 000	81 357 837 566	115,63
2019	83 991 742 000	84 805 018 558	100,97
2020	84 208 691 204	95 018 264 068	112,84
2021	109 803 807 000	159 634 356 923	145,38

Catatan/Note: ...

Sumber/Source: RSUD Hj. ANNA LASMANAH Banjarnegara

**Tabel**  
**Table** 4.2.13

**Banyaknya Pasien Rawat Jalan di RS Islam Banjarnegara Dirinci Menurut Jenis Penyakit dan Golongan Umur, 2021**  
*Number of Outpatient in Islamic Hospital by Type of Disease and Age Groups in Banjarnegara, 2021*

Nama Penyakit <i>Name of Disease</i>	Jumlah Kunjungan <i>Number of Visit</i>	Jumlah Kasus Baru <i>Number of New Case</i>	Golongan Umur <i>Age group</i>				
			<1	1-4	5-14	15-44	45+
(1)	(2)	(3)	(4)	(5)	(6)	(7)	(8)
01 Pharingitis	199	30	4	8	9	79	99
02 Kulit/Dermatitis	73	33	15	9	20	23	6
03 G i g i	953	82	0	7	182	596	168
04 T B Paru	831	35	16	35	21	423	336
05 Influenza	134	32	32	62	25	8	7
06 Demam lain	567	191	26	67	65	227	182
07 Gastritis	2 424	334	2	16	51	867	1 488
08 Bronchitis	780	89	3	7	7	251	512
09 Hypertensi	2 664	181	0	0	1	381	2 282
10 Mata	313	57	0	1	5	172	135
11 Lain-lain	71 489	14 783	3 775	2 216	6 709	42 967	15 822
<b>Jumlah/Total</b>	<b>80 427</b>	<b>15 847</b>	<b>3 873</b>	<b>2 428</b>	<b>7 095</b>	<b>45 994</b>	<b>21 037</b>
Tahun 2020	83 283	20 377	2 243	1 958	3 609	31 858	43 407
Tahun 2019	9 188	2 023	212	565	710	2 411	5 290
Tahun 2018	10 046	3 195	56	186	346	1 042	1 565
Tahun 2017	2 363	713	18	109	133	380	1 713

Catatan/Note: ...

Sumber/Source: Rumah Sakit Islam Banjarnegara



**Tabel**  
**Table** 4.2.14

**Banyaknya Pasien Rawat Jalan di RS Emanuel Purworejo Klampok Dirinci Menurut Jenis Penyakit dan Golongan Umur, 2021**  
*Number of Outpatient in Emanuel Hospital by Type of Disease and Age Groups in Banjarnegara, 2021*

Nama Penyakit Name of Disease	Jumlah Kunjungan Number of Visit	Jumlah Kasus Baru Number of New Case	Golongan Umur Age group				
			<1	1-4	5-14	15-44	45+
(1)	(2)	(3)	(4)	(5)	(6)	(7)	(8)
01 Pharingitis	148	13	0	2	2	7	2
02 Kulit/Dermatitis	1 259	196	16	21	19	82	58
03 G i g i	5 424	331	0	6	61	216	48
04 T B Paru	272	15	0	0	0	12	3
05 Influenza	11	1	0	0	0	1	0
06 Demam lain	752	131	3	28	12	54	34
07 Gastritis	451	55	0	1	3	24	27
08 Bronchitis	604	86	13	16	10	25	22
09 Hypertensi	1 937	120	0	0	0	17	103
10 Mata	2 188	281	8	10	23	90	150
11 Lain-lain	127 219	11 333	573	753	734	5 170	4 103
<b>Jumlah/Total</b>	<b>140 265</b>	<b>12 562</b>	<b>613</b>	<b>837</b>	<b>864</b>	<b>5 698</b>	<b>4 550</b>
Tahun 2020	134 920	18 698	971	1 326	1 623	8 626	6 152
Tahun 2019	177 088	17 383	737	1 223	1 324	8 207	5 892
Tahun 2018	177 695	18 091	854	1 129	1 461	8 793	5 854
Tahun 2017	179 186	20 072	844	1 476	1 678	9 764	6 310

Catatan/Note: ...

Sumber/Source: Rumah Sakit Emanuel Purworejo Klampok

**Tabel**  
**Table** 4.2.15

**Banyaknya Pasien Rawat Jalan di RS PKU Muhammadiyah Merden, Purwanegara Dirinci Menurut Jenis Penyakit dan Golongan Umur, 2021**

*Number of Outpatient in PKU Muhammadiyah Hospital by Type of Disease and Age Groups in Banjarnegara, 2021*

Nama Penyakit <i>Name of Disease</i>	Jumlah Kunjungan <i>Number of Visit</i>	Jumlah Kasus Baru <i>Number of New Case</i>	Golongan Umur <i>Age group</i>				
			<1	1-4	5-14	15-44	45+
(1)	(2)	(3)	(4)	(5)	(6)	(7)	(8)
01 Pharingitis	445	0	6	28	210	117	84
02 Kulit/Dermatitis	12	0	0	0	2	2	8
03 G i g i	68	0	0	14	24	14	16
04 T B Paru	154	0	0	0	2	57	95
05 Influenza	983	0	124	321	412	85	41
06 Demam lain	18	0	0	0	12	4	2
07 Gastritis	103	0	0	0	35	55	13
08 Bronchitis	248	0	0	14	52	74	108
09 Hypertensi	455	0	0	0	0	71	384
10 Mata	72	0	0	0	0	4	68
11 Lain-lain	11 025	0	1 245	2 521	2 510	3 421	1 328
<b>Jumlah/Total</b>	<b>13 583</b>	<b>0</b>	<b>1 375</b>	<b>2 898</b>	<b>3 259</b>	<b>3 904</b>	<b>2 147</b>
Tahun 2020	20 023	0	1 021	1 387	1 636	2 263	13 716
Tahun 2019	26 297	0	2 306	5 796	4 838	7 207	6 150
Tahun 2018	177 695	18 091	854	1 129	1 461	8 793	5 854
Tahun 2017	179 186	20 072	844	1 476	1 678	9 764	6 310

Catatan/Note: ...

Sumber/Source: Rumah Sakit PKU Muhammadiyah Merden

**Tabel**  
**Table** 4.2.16

**Banyaknya Pasien Rawat Inap di Rinci Menurut Jenis Penyakit dan Golongan Umur di RSUD Hj. ANNA LASMANAH Banjarnegara, 2021**  
*Number of Inpatient by Type of Disease and Age Groups in General Hospital Hj. ANNA LASMANAH Banjarnegara 2021*

Nama Penyakit Name of Disease	Jumlah Kunjungan Number of Visit	Jumlah Kasus Baru Number of New Case	Golongan Umur Age group				
			<1	1-4	5-14	15-44	45+
(1)	(2)	(3)	(4)	(5)	(6)	(7)	(8)
01 KLL	0	0	0	0	1	5	0
02 Hypertensi	1 072	0	0	0	3	141	928
03 Typoid	350	0	9	18	45	148	130
04 TB Paru	194	0	0	5	5	88	96
05 Bronchitis	78	0	0	22	31	14	11
06 Dengue Fever	165	0	0	7	21	81	56
07 Dengue Hemorrhagic Fever	114	0	0	3	27	51	33
08 Pharyngitis	78	0	0	43	24	7	4
09 Gastritis	351	0	0	2	30	133	186
10 Lain-lain	10 536	0	3 016	348	548	3 894	2 730
<b>Jumlah/Total</b>	<b>12 938</b>	<b>0</b>	<b>3 025</b>	<b>448</b>	<b>735</b>	<b>4 562</b>	<b>4 174</b>
Tahun 2020	14 250	0	3 592	586	1 221	3 048	5 803
Tahun 2019	15 033	0	3 440	757	1 065	5 375	4 396
Tahun 2018	14 061	0	3 330	647	837	5 217	4 030
Tahun 2017	17 038	0	4 022	779	1 081	6 539	4 617

Catatan/Note: ...

Sumber/Source: RSUD Hj. ANNA LASMANAH Banjarnegara

**Tabel** 4.2.17  
**Table**

**Banyaknya Pasien Rawat Inap di RS Islam Banjarnegara Dirinci Menurut Jenis Penyakit dan Golongan Umur, 2021**  
*Number of Inpatient in Islamic Hospital by Type of Disease and Age Groups in Banjarnegara, 2021*

Nama Penyakit <i>Name of Disease</i>	Jumlah Kunjungan <i>Number of Visit</i>	Jumlah Kasus Baru <i>Number of New Case</i>	Golongan Umur <i>Age group</i>				
			<1	1-4	5-14	15-44	45+
(1)	(2)	(3)	(4)	(5)	(6)	(7)	(8)
01 Thypoid	493	0	2	67	96	211	117
02 G E / Diare	200	0	32	59	15	43	51
03 Gastritis	674	0	0	7	27	326	314
04 KLL	0	0	0	0	0	0	0
05 Pharingitis	19	0	0	1	2	13	3
06 T B Paru	49	0	1	1	1	26	20
07 Hypertensi	308	0	0	0	1	33	274
08 Bronchitis	264	0	0	1	3	81	179
09 Tonsilitis	22	0	0	0	4	16	2
10 Hepatitis	112	0	0	0	1	46	65
11 Lain-lain	10 225	0	2 767	530	755	2 153	4 020
<b>Jumlah/Total</b>	<b>12 366</b>	<b>0</b>	<b>2 802</b>	<b>666</b>	<b>905</b>	<b>2 948</b>	<b>5 045</b>
Tahun 2020	16 227	0	0	594	1 287	1 336	1 779
Tahun 2019	4.117	0	254	196	707	727	806
Tahun 2018	3.000	0	1 304	752	661	3 937	5 396
Tahun 2017	2.402	0	1 149	1 232	902	4 656	5 682

Catatan/Note: ...

Sumber/Source: Rumah Sakit Islam Banjarnegara

**Tabel**  
**Table** 4.2.18**Banyaknya Pasien Rawat Inap di RS Emanuel Purworejo Klampok Dirinci Menurut Jenis Penyakit dan Golongan Umur, 2021***Number of Inpatient in Emanuel Hospital by Type of Disease and Age Groups in Banjarnegara, 2021*

Nama Penyakit <i>Name of Disease</i>	Jumlah Kunjungan <i>Number of Visit</i>	Golongan Umur <i>Age group</i>					Persentase <i>Percentage</i>
		<1	1-4	5-14	15-44	45+	
(1)	(2)	(3)	(4)	(5)	(6)	(7)	(8)
01 THYPOID	550	5	133	113	184	115	5,67
02 G E / DIARE	191	45	85	8	17	36	1,97
03 GASTRITIS	17	2	1	2	7	5	0,18
04 KLL	0	0	0	0	0	0	0,00
05 PHARINGITIS	2	0	0	0	2	0	0,02
06 TB PARU	54	0	0	0	25	29	0,56
07 HYPERTENSI	44	0	0	0	4	40	0,45
08 BRONCHITIS	40	0	4	2	10	24	0,41
09 TONSILITIS	22	0	0	13	8	1	0,23
10 HEPATITIS	8	0	0	0	4	4	0,08
11 LAIN-LAIN	8 768	632	502	434	3 127	4 938	90,43
<b>Jumlah/Total</b>	<b>9 696</b>	<b>684</b>	<b>725</b>	<b>572</b>	<b>3 388</b>	<b>5 192</b>	<b>100,00</b>
Tahun 2020	10 987	904	640	509	3 727	5 207	100,00
Tahun 2019	13 161	1 222	1 179	1 043	3 937	5 780	100,00
Tahun 2018	12 050	1 304	752	661	3 937	5 396	100,00
Tahun 2017	13 621	1 149	1 232	902	4 656	5 682	100,00

Catatan/Note: ...

Sumber/Source: Rumah Sakit Emanuel Purworejo Klampok

**Tabel**  
**Table** 4.2.19

**Banyaknya Pasien Rawat Inap di RS PKU Muhammadiyah Merden, Purwanegara Dirinci Menurut Jenis Penyakit dan Golongan Umur, 2021**  
*Number of Inpatient in PKU Muhammadiyah Hospital by Type of Disease and Age Groups in Banjarnegara, 2021*

Nama Penyakit <i>Name of Disease</i>	Jumlah Kunjungan <i>Number of Visit</i>	Jumlah Kasus Baru <i>Number of New Case</i>	Golongan Umur <i>Age group</i>				
			<1	1-4	5-14	15-44	45+
(1)	(2)	(3)	(4)	(5)	(6)	(7)	(8)
01 Thypoid	338	0	0	74	85	131	48
02 GEA / Diare	164	0	11	18	52	17	66
03 Gastritis	1	0	0	0	0	1	0
04 KLL	12	0	0	0	4	8	0
05 Pharingitis	0	0	0	0	0	0	0
06 T B Paru	21	0	0	0	4	7	10
07 Hypertensi	0	0	0	0	0	0	0
08 Bronchitis	52	0	0	11	14	21	6
09 Tonsilitis	0	0	0	0	0	0	0
10 Hepatitis	2	0	0	0	0	1	1
11 Lain-lain	1 258	0	88	412	214	251	293
<b>Jumlah/Total</b>	<b>1 848</b>	<b>0</b>	<b>99</b>	<b>515</b>	<b>373</b>	<b>437</b>	<b>424</b>
Tahun 2020	1 857	0	100	272	350	553	582
Tahun 2019	1 078	254	84	159	218	376	305
Tahun 2018	2 174	1 304	25	259	691	641	558
Tahun 2017	2 128	1 149	209	294	549	413	663

Catatan/Note: ...

Sumber/Source: Rumah Sakit PKU Muhammadiyah Merden

**Tabel**  
**Table** 4.2.20

**Urutan Jenis Penyakit di Instalasi Rawat Jalan RS Islam  
Banjarnegara, 2021**  
*Sequence Type of The Disease in Instalation Outpatient in General Hospital  
Islam Banjarnegara 2021*

Diagnosis Name of Disease		Jumlah Number	Persentase Percentage
(1)	(2)	(3)	
01	HIPERTENSI HEART FAILURE	2 889	3,59
02	KONTROL HAMIL	2 702	3,36
03	STROKE	1 954	2,43
04	DIABETES MILITUS NON INSULIN	1 639	2,04
05	GERD	1 587	1,97
06	LOW BACK PAINT	1 509	1,88
07	HYPERTENSI	1 322	1,64
08	CHF / CONGESTIVE HEART FAILURE	1 244	1,55
09	PROSTATE	989	1,23
10	PULPITIS	950	1,18
11	HF / HEART FAILURE	949	1,18
12	PNEUMONIA	937	1,17
13	IHD / ISCHEMIC HEART DISEASE	877	1,09
14	SECTIO CESARIA	837	1,04
15	SCHIZOPHRENIA	806	1,00
16	TUBERCULOSIS	774	0,96
17	OSTEO ARTRITIS	758	0,94
18	NEURALGIA	665	0,83
19	COPD	606	0,75
20	COLIC ABDOMEN	589	0,73
21	PENYAKIT LAINNYA	55 844	69,43
<b>Jumlah/Total</b>		<b>80 427</b>	<b>100,00</b>

Catatan/Note: ...

Sumber/Source: RS Islam Banjarnegara

**Tabel**  
**Table** 4.2.21

**Urutan Jenis Penyakit di Instalasi Rawat Jalan RS Emanuel Banjarnegara, 2021**

*Sequence Type of The Disease in Instalation Outpatient in General Hospital Emanuel Banjarnegara 2021*

	<b>Diagnosis Name of Disease</b>	<b>Jumlah Number</b>	<b>Persentase Percentage</b>
	(1)	(2)	(3)
01	Issue of repeat prescription	14 063	10,03
02	Chronic kidney disease, stage 5	8 114	5,78
03	Congestive heart failure	3 594	2,56
04	Necrosis of pulp	3 006	2,14
05	Functional dyspepsia	2 948	2,10
06	Other intervertebral disc disorders	2 746	1,96
07	Follow-up examination after other treatment for other conditions	2 320	1,65
08	Unspecified diabetes mellitus without complications	2 200	1,57
09	Essential (primary) hypertension	1 927	1,37
10	Supervision of normal pregnancy, unspecified	1 741	1,24
11	Fever, unspecified	1 665	1,19
12	Other arthrosis	1 523	1,09
13	Dorsalgia	1 483	1,06
14	Schizophrenia, unspecified	1 406	1,00
15	Supervision of other high-risk pregnancies	1 393	0,99
16	Observation for other suspected diseases and conditions	1 319	0,94
17	Epilepsy, unspecified	1 198	0,85
18	Chronic obstructive pulmonary disease, unspecified	1 185	0,84
19	Acute upper respiratory infection, unspecified	1 149	0,82
20	Hypertensive heart disease without (congestive) heart failure	1 081	0,77
21	Penyakit Lainnya	84 204	60,06
	<b>Jumlah/Total</b>	<b>140 265</b>	<b>100,00</b>

Catatan/Note: ...

Sumber/Source: RS Emanuel Banjarnegara



**Tabel**  
**Table** 4.2.22**Urutan Jenis Penyakit di Instalasi Rawat Jalan RS PKU Muhammadiyah Banjarnegara, 2021**  
*Sequence Type of The Disease in Instalation Outpatient in General Hospital PKU Muhammadiyah Banjarnegara 2021*

Diagnosis Name of Disease		Jumlah Number	Persentase Percentage
(1)		(2)	(3)
01	Febris	2 111	15,54
02	Dispepsia	900	6,63
03	RFA	445	3,28
04	ISPA	983	7,24
05	FA	499	3,67
06	DKA	496	3,65
07	GEA	425	3,13
08	GERD	403	2,97
09	Cephalgia	446	3,28
10	HT	455	3,35
11	Lain-Lain	6 419	47,26
<b>Jumlah/Total</b>		<b>13 582</b>	<b>100,00</b>

Catatan/Note: ...

Sumber/Source: RS PKU Muhammadiyah Banjarnegara

**Tabel**  
**Table** 4.2.23

**Urutan Jenis Penyakit di Instalasi Rawat Inap RS Islam  
Banjarnegara, 2021**  
*Sequence Type of The Disease in Instalation Inpatient in General Hospital  
Islam Banjarnegara 2021*

	<b>Diagnosis Name of Disease</b>	<b>Jumlah Number</b>	<b>Persentase Percentage</b>
	(1)	(2)	(3)
01	CORONAVIRUS	966	7,81
02	PNEUMONIA	696	5,63
03	BAYI LAHIR SECTIO CESARIA	565	4,57
04	GERD	559	4,52
05	NEUNATAL INFEKSI	488	3,95
06	THYPOID FEVER	408	3,30
07	STROKE	327	2,64
08	PROSTATE	256	2,07
09	NEOPLASMA	230	1,86
10	BRONCHITIS	228	1,84
11	NEONATAL JAUNDICE	225	1,82
12	ASPHYXIA	197	1,59
13	CHF / CONGESTIVE HEART FAILURE	181	1,46
14	ISK	180	1,46
15	DHF	177	1,43
16	GEA	174	1,41
17	KALA I LAMA	160	1,29
18	DIABETES NON INSULIN	157	1,27
19	RIWAYAT SECTIO CESARIA	151	1,22
20	HERNIA INGUINAL	150	1,21
21	PENYAKIT LAINNYA	5 891	47,64
	<b>Jumlah/Total</b>	<b>12 366</b>	<b>100,00</b>

Catatan/Note: ...

Sumber/Source: RS Islam Banjarnegara

**Tabel 4.2.24** Urutan Jenis Penyakit di Instalasi Rawat Inap RS Emanuel Banjarnegara, 2021  
*Table 4.2.24* Sequence Type of The Disease in Instalation Inpatient in General Hospital Emanuel Banjarnegara 2021

Diagnosis Name of Disease		Jumlah Number	Persentase Percentage
(1)	(2)	(3)	
01	Typhoid fever	550	5,67
02	Coronavirus infection, unspecified site	352	3,63
03	Congestive heart failure	343	3,54
04	Cerebral infarction, unspecified	303	3,13
05	Other gastroenteritis and colitis of infectious and unspecified origin	191	1,97
06	Bronchopneumonia, unspecified	184	1,90
07	Anaemia, unspecified	170	1,75
08	Neonatal jaundice, unspecified	165	1,70
09	Pneumonia, unspecified	162	1,67
10	Unilateral or unspecified inguinal hernia, without obstruction or gangrene	160	1,65
11	Unspecified diabetes mellitus without complications	147	1,52
12	Sepsis, unspecified	144	1,49
13	Cutaneous abscess, furuncle and carbuncle of limb	142	1,46
14	Peritonitis, unspecified	138	1,42
15	Single spontaneous delivery, unspecified	130	1,34
16	Observation for other suspected diseases and conditions	129	1,33
17	Singleton, born in hospital	112	1,16
18	Dengue fever [classical dengue]	106	1,09
19	Hyperplasia of prostate	105	1,08
20	Chronic kidney disease, unspecified	104	1,07
21	Penyakit Lainnya	5 859	60,43
<b>Jumlah/Total</b>		<b>9 696</b>	<b>100,00</b>

Catatan/Note: ...

Sumber/Source: RS Emanuel Banjarnegara

**Tabel**  
**Table** 4.2.25

**Urutan Jenis Penyakit di Instalasi Rawat Inap RS PKU Muhammadiyah Banjarnegara, 2021**  
*Sequence Type of The Disease in Instalation Inpatient in General Hospital PKU Muhammadiyah Banjarnegara 2021*

	<b>Diagnosis Name of Disease</b>	<b>Jumlah Number</b>	<b>Persentase Percentage</b>
	(1)	(2)	(3)
01	TF/Demam Thypoid	243	13,15
02	GEA	128	6,93
03	AFI	56	3,03
04	Pneumonia	216	11,69
05	Colic Abdoment	93	5,03
06	DHF	93	5,03
07	Vertigo	73	3,95
08	CHF	70	3,79
09	Febris Akut	58	3,14
10	Abdominal Paint	59	3,19
11	Lain-Lain	759	41,07
	<b>Jumlah/Total</b>	<b>1 848</b>	<b>100.00</b>

Catatan/Note: ...

Sumber/Source: RS PKU Muhammadiyah

### 4.3 AGAMA DAN SOSIAL LAINNYA RELIGION AND OTHER SOCIAL AFFAIRS

**Tabel 4.3.1** Jumlah Penduduk Menurut Kecamatan dan Agama yang Dianut di Kabupaten Banjarnegara, 2021  
*Population by Subdistrict and Religion in Banjarnegara Regency, 2021*

Kecamatan Subdistrict	Islam	Protestan Protestant	Katolik Catholic	Hindu	Budha Buddha	Lainnya Others
(1)	(2)	(3)	(4)	(5)	(6)	(7)
1. Susukan	70 766	149	10	0	29	0
2. Purwareja Klampok	48 954	1 040	383	2	0	0
3. Mandiraja	70 618	107	108	0	45	70
4. Purwanegara	87 373	774	138	0	187	17
5. Bawang	63 118	84	52	1	0	0
6. Banjarnegara	68 437	235	102	7	7	0
7. Pagedongan	49 985	9	0	4	0	0
8. Sigaluh	32 911	39	11	0	0	0
9. Madukara	45 383	108	33	0	10	0
10. Banjarmangu	47 396	45	0	0	0	0
11. Wanadadi	35 018	0	0	0	0	0
12. Rakit	54 909	0	0	0	0	42
13. Punggelan	92 880	1	1	0	0	0
14. Karangobar	31 974	64	27	0	0	1
15. Pagentan	37 930	0	0	0	193	0
16. Pejawaran	46 238	7	5	0	0	0
17. Batur	41 833	14	42	0	0	0
18. Wanayasa	56 355	7	10	0	0	0
19. Kalibening	46 593	28	28	0	3	0
20. Pandanarum	24 095	0	1	0	0	0
<b>Kabupaten Banjarnegara</b>	<b>1 052 766</b>	<b>2 711</b>	<b>951</b>	<b>14</b>	<b>474</b>	<b>130</b>

Catatan/Note: ...

Sumber/Source: Data Sensus Penduduk 2010 - Badan Pusat Statistik

**Tabel**  
**Table** 4.3.2

**Jumlah Tempat Peribadatan Menurut Kecamatan di  
Kabupaten Banjarnegara, 2021**  
*Number of Places of Worship by Subdistrict in Banjarnegara Regency,  
2021*

Kecamatan Subdistrict	Masjid Mosque	Mushola Pray Room	Gereja Protestan Protestant Church	Gereja Katholik Catholic Church	Pura Temple	Vihara
(1)	(2)	(3)	(4)	(5)	(6)	(7)
1. Susukan	101	228	2	0	0	1
2. Purwareja Klampok	51	141	9	1	0	0
3. Mandiraja	80	370	4	1	0	1
4. Purwanegara	115	313	7	1	0	1
5. Bawang	95	272	0	0	0	0
6. Banjarnegara	150	233	8	1	0	2
7. Pagedongan	87	178	0	0	1	0
8. Sigaluh	67	96	0	0	0	0
9. Madukara	111	147	1	0	0	1
10. Banjarmangu	102	163	0	0	0	0
11. Wanadadi	80	106	0	0	0	0
12. Rakit	81	260	0	0	0	0
13. Punggelan	178	339	0	0	0	0
14. Karangobar	78	92	1	0	0	0
15. Pagentan	74	74	0	0	0	3
16. Pejawaran	82	123	0	0	0	0
17. Batur	36	130	0	0	0	0
18. Wanayasa	84	150	0	0	0	0
19. Kalibening	89	103	0	0	0	0
20. Pandanarum	61	53	0	0	0	0
<b>Kabupaten Banjarnegara</b>	<b>1 802</b>	<b>3 571</b>	<b>32</b>	<b>4</b>	<b>1</b>	<b>9</b>

Catatan/Note: ...

Sumber/Source: Kementerian Agama Kabupaten Banjarnegara

**Tabel**  
**Table** 4.3.3**Banyaknya Jama'ah Haji Dirinci Menurut Kecamatan dan Jenis Kelamin di Kabupaten Banjarnegara, 2021**  
*Number of Pilgrim by Subdistrict and Sex in Banjarnegara Regency, 2021*

Kecamatan <i>Subdistrict</i>	Laki-laki <i>Male</i>	Perempuan <i>Female</i>	Jumlah <i>Total</i>
(1)	(2)	(3)	(4)
1. Susukan	0	0	0
2. Purwareja Klampok	0	0	0
3. Mandiraja	0	0	0
4. Purwanegara	0	0	0
5. Bawang	0	0	0
6. Banjarnegara	0	0	0
7. Pagedongan	0	0	0
8. Sigaluh	0	0	0
9. Madukara	0	0	0
10. Banjarmangu	0	0	0
11. Wanadadi	0	0	0
12. Rakit	0	0	0
13. Punggelan	0	0	0
14. Karangkobor	0	0	0
15. Pagentan	0	0	0
16. Pejawaran	0	0	0
17. Batur	0	0	0
18. Wanayasa	0	0	0
19. Kalibening	0	0	0
20. Pandanarum	0	0	0
<b>Kabupaten Banjarnegara</b>	<b>0</b>	<b>0</b>	<b>0</b>
Tahun 2020	0	0	0
Tahun 2019	389	383	772
Tahun 2018	356	384	740
Tahun 2017	340	348	688

Catatan/Note: ...

Sumber/Source: Kementerian Agama Kabupaten Banjarnegara

**Tabel**  
**Table** 4.3.4

**Banyaknya Jama'ah Haji Dirinci Menurut Kecamatan dan Jenis Kelamin di Kabupaten Banjarnegara, 2021**  
*Number of Pilgrim by Subdistrict and Sex in Banjarnegara Regency, 2021*

Kelompok Umur <i>Age Group</i>	Laki-laki <i>Male</i>	Perempuan <i>Female</i>	Jumlah <i>Total</i>
(1)	(2)	(3)	(4)
1 - 15	0	0	0
16 - 25	0	0	0
26 - 35	0	0	0
36 - 55	0	0	0
55 - 65	0	0	0
65 +	0	0	0
<b>Kabupaten Banjarnegara</b>	<b>0</b>	<b>0</b>	<b>0</b>
Tahun 2020	0	0	0
Tahun 2019	389	383	772
Tahun 2018	356	384	740
Tahun 2017	340	348	688

Catatan/Note: ...

Sumber/Source: Kementerian Agama Kabupaten Banjarnegara



**Tabel 4.3.5** Banyaknya Nikah, Talak, Cerai dan Rujuk Dirinci Menurut Kecamatan di Kabupaten Banjarnegara, 2021  
*Number of Married, Divorce and Refer by Subdistrict in Banjarnegara Regency, 2021*

Kecamatan Subdistrict	Nikah Married	Talak Divorce	Cerai Divorce	Rujuk Refer
(1)	(2)	(3)	(4)	(5)
1. Susukan	473	0	0	0
2. Purwareja Klampok	329	0	0	0
3. Mandiraja	575	0	0	0
4. Purwanegara	717	34	131	0
5. Bawang	526	0	0	0
6. Banjarnegara	456	23	80	0
7. Pagedongan	338	0	0	0
8. Sigaluh	227	12	44	0
9. Madukara	354	0	0	0
10. Banjarmangu	371	0	0	0
11. Wanadadi	277	0	0	0
12. Rakit	443	0	0	0
13. Punggelan	719	0	0	0
14. Karangkoban	226	9	70	0
15. Pagentan	319	0	0	0
16. Pejawaran	338	6	10	14
17. Batur	236	9	31	0
18. Wanayasa	362	10	29	0
19. Kalibening	345	0	0	0
20. Pandanarum	195	6	29	0
<b>Kabupaten Banjarnegara</b>	<b>7 826</b>	<b>109</b>	<b>424</b>	<b>14</b>
Tahun 2020	7 720	169	419	...
Tahun 2019	9 747	175	453	...
Tahun 2018	8 391	225	776	...
Tahun 2017	9 041	352	1 039	...

Catatan/Note: ...

Sumber/Source: Kementerian Agama Kabupaten Banjarnegara

**Tabel**  
**Table** 4.3.6

**Jumlah Desa<sup>1</sup>/Kelurahan yang Mengalami Bencana Alam<sup>2</sup>  
Menurut Kecamatan di Kabupaten Banjarnegara, 2019–  
2021**

*Number of Villages<sup>1</sup>/Kelurahan that Had Natural Disaster<sup>2</sup> by Subdistrict in  
Banjarnegara Regency, 2019–2021*

Kecamatan Subdistrict	Banjir/Flood		
	2019	2020	2021
(1)	(2)	(3)	(4)
1. Susukan	0	0	0
2. Purwareja Klampok	0	0	0
3. Mandiraja	1	0	0
4. Purwanegara	0	1	0
5. Bawang	0	0	0
6. Banjarnegara	0	1	0
7. Pagedongan	0	0	0
8. Sigaluh	0	0	0
9. Madukara	0	0	0
10. Banjarmangu	0	1	0
11. Wanadadi	0	0	0
12. Rakit	0	0	0
13. Punggelan	0	0	0
14. Karangkoban	1	0	0
15. Pagentan	0	0	0
16. Pejawaran	0	0	3
17. Batur	0	0	0
18. Wanayasa	0	0	0
19. Kalibening	3	4	5
20. Pandanarum	0	0	0
<b>Kabupaten Banjarnegara</b>	<b>5</b>	<b>7</b>	<b>8</b>

Lanjutan Tabel/Continued Table 4.3.6

Kecamatan Subdistrict	Gempa Bumi/Earthquake		
	2019	2020	2021
(1)	(5)	(6)	(7)
1. Susukan	0	0	0
2. Purwareja Klampok	0	0	0
3. Mandiraja	0	0	0
4. Purwanegara	0	0	0
5. Bawang	0	0	0
6. Banjarnegara	0	0	1
7. Pagedongan	0	0	0
8. Sigaluh	0	0	0
9. Madukara	0	0	1
10. Banjarmangu	0	0	0
11. Wanadadi	0	0	0
12. Rakit	0	0	0
13. Punggelan	0	0	0
14. Karangkoban	0	0	0
15. Pagentan	0	0	0
16. Pejawaran	0	0	0
17. Batur	4	0	1
18. Wanayasa	0	0	1
19. Kalibening	2	0	0
20. Pandanarum	0	0	0
<b>Kabupaten Banjarnegara</b>	<b>6</b>	<b>0</b>	<b>4</b>

Lanjutan Tabel/Continued Table 4.3.6

Kecamatan Subdistrict	Tanah Longsor/Landslide		
	2019	2020	2021
(1)	(8)	(9)	(10)
1. Susukan	3	1	1
2. Purwareja Klampok	2	1	1
3. Mandiraja	1	0	3
4. Purwanegara	1	2	0
5. Bawang	1	4	4
6. Banjarnegara	1	4	2
7. Pagedongan	6	1	3
8. Sigaluh	1	3	8
9. Madukara	0	3	3
10. Banjarmangu	5	4	3
11. Wanadadi	0	2	2
12. Rakit	1	3	3
13. Punggelan	2	4	11
14. Karangobar	6	6	11
15. Pagentan	4	2	6
16. Pejawaran	0	0	6
17. Batur	1	0	0
18. Wanayasa	9	7	6
19. Kalibening	2	3	6
20. Pandanarum	1	2	6
<b>Kabupaten Banjarnegara</b>	<b>47</b>	<b>52</b>	<b>85</b>

Catatan/Note: <sup>1</sup> Desa pada tabel ini termasuk Unit Permukiman Transmigrasi (UPT) yang masih dibina oleh kementerian terkait dan nagari di Provinsi Sumatera Barat/Villages in this table are included in Transmigration Settlement Unit which is still fostered by the relevant ministries and the nagari in the Province of Sumatera Barat

Sumber/Source: <sup>2</sup> Kejadian dalam setahun sebelum tahun pencacahan/Occured during the last one year before the enumeration years  
BPS, Pendataan Potensi Desa (Podes)/BPS-Statistics Indonesia, Village Potential Data Collecting

**Tabel**  
**Table 4.3.7****Jumlah Bangunan Tempat Tinggal Dirinci Menurut  
Kecamatan di Kabupaten Banjarnegara, 2021**  
*Number of Residential Buildings by Subdistrict in Banjarnegara Regency,  
2021*

Kecamatan Subdistrict	Layak Huni	Tidak Layak Huni	Jumlah Total
(1)	(2)	(3)	(4)
1. Susukan	12 317	2 535	14 852
2. Purwareja Klampok	12 097	666	12 763
3. Mandiraja	16 122	2 110	18 232
4. Purwanegara	18 248	1 704	19 952
5. Bawang	13 144	1 730	14 874
6. Banjarnegara	15 157	1 633	16 790
7. Pagedongan	10 853	722	11 575
8. Sigaluh	8 577	91	8 668
9. Madukara	11 405	297	11 702
10. Banjarmangu	13 107	794	13 901
11. Wanadadi	8 051	437	8 488
12. Rakit	12 867	1 246	14 113
13. Punggelan	15 692	3 363	19 055
14. Karangkobor	7 030	1 279	8 309
15. Pagentan	9 908	1 869	11 777
16. Pejawaran	6 120	4 593	10 713
17. Batur	6 657	3 161	9 818
18. Wanayasa	6 020	4 766	10 786
19. Kalibening	7 366	3 321	10 687
20. Pandanarum	6 115	1 270	7 385
<b>Kabupaten Banjarnegara</b>	<b>216 853</b>	<b>37 587</b>	<b>254 440</b>
Tahun 2020	216 780	36 950	253 730
Tahun 2019	216 780	36 950	253 730
Tahun 2018	205 893	41 157	247 050
Tahun 2017	190 342	45 038	235 380

Catatan/Note: ...

Sumber/Source: Dinas Perumahan dan Kawasan Pemukiman Kabupaten Banjarnegara

**Tabel**  
**Table** 4.3.8

**Banyaknya Akseptor Aktif dan Akseptor Baru Dirinci Menurut Kecamatan di Kabupaten Banjarnegara, 2021**  
*Percentage of Active Acceptor and New Acceptor by Subdistrict in Banjarnegara Regency, 2021*

Kecamatan Subdistrict	Akseptor Acceptor	
	Aktif Active	Baru New
(1)	(2)	(3)
1. Susukan	6 824	1 089
2. Purwareja Klampok	4 140	622
3. Mandiraja	11 664	905
4. Purwanegara	9 872	1 063
5. Bawang	9 488	822
6. Banjarnegara	8 822	1 187
7. Pagedongan	5 761	571
8. Sigaluh	3 983	286
9. Madukara	6 299	396
10. Banjarmangu	6 972	668
11. Wanadadi	4 105	338
12. Rakit	6 994	537
13. Punggelan	12 198	1 666
14. Karangkobor	4 787	423
15. Pagentan	7 873	559
16. Pejawaran	6 826	620
17. Batur	5 919	815
18. Wanayasa	9 922	602
19. Kalibening	8 858	264
20. Pandanarum	3 721	523
<b>Kabupaten Banjarnegara</b>	<b>145 028</b>	<b>13 956</b>
Tahun 2020	172 255	14 377
Tahun 2019	169 404	15 546
Tahun 2018	166 944	15 923
Tahun 2017	169 861	23 159

Catatan/Note: ...

Sumber/Source: Dinas Pemberdayaan Masyarakat dan Desa, Pengendalian Penduduk dan Keluarga Berencana Kabupaten Banjarnegara

**Tabel**  
**Table 4.3.9****Banyaknya Pencapaian Peserta KB Aktif per Mix Kontrasepsi Dirinci Menurut Kecamatan di Kabupaten Banjarnegara, 2021**  
**Number of Active Family Planning Acceptor Attainment per Mix Contraception by Subdistrict in Banjarnegara Regency, 2021**

Kecamatan Subdistrict	Pil	IUD	Kondom	Suntik	Implant	MOP
(1)	(2)	(3)	(4)	(5)	(6)	(7)
1 Susukan	471	556	128	4 352	897	21
2 Purwareja Klampok	314	840	115	2 251	261	22
3 Mandiraja	1 203	1 190	139	7 323	1 350	15
4 Purwanegara	1 195	797	211	5 842	1 381	12
5 Bawang	1 048	1 628	172	4 787	1 212	15
6 Banjarnegara	922	2 120	646	3 838	643	58
7 Pagedongan	657	939	85	3 105	644	81
8 Sigaluh	435	924	196	1 619	529	41
9 Madukara	563	1 206	322	2 856	880	53
10 Banjarmangu	978	919	666	3 014	1 056	45
11 Wanadadi	454	926	166	2 110	315	2
12 Rakit	653	912	188	4 498	524	3
13 Punggelan	1 261	1 388	107	7 294	1 784	18
14 Karangkobor	406	752	62	2 586	650	146
15 Pagentan	567	803	93	3 967	1 591	27
16 Pejawaran	372	673	96	3 852	1 221	97
17 Batur	298	705	142	4 088	493	20
18 Wanayasa	1 115	1 235	142	5 508	1 341	231
19 Kalibening	684	914	51	5 810	873	185
20 Pandanarum	430	662	23	2 034	268	36
<b>Kabupaten Banjarnegara</b>	<b>14 026</b>	<b>20 089</b>	<b>3 750</b>	<b>80 734</b>	<b>17 913</b>	<b>1 128</b>
Tahun 2020	18 162	21 469	3 819	95 781	21 465	1 561
Tahun 2019	18 336	19 713	3 617	96 522	19 616	1 606
Tahun 2018	19 288	19 404	3 691	94 405	18 649	1 638
Tahun 2017	23 533	18 437	4 102	93 058	18 710	1 794

Catatan/Note: ...

Sumber/Source: Dinas Pemberdayaan Masyarakat dan Desa, Pengendalian Penduduk dan Keluarga Berencana Kabupaten Banjarnegara

Lanjutan Tabel/Continued Table 4.3.9

Kecamatan Subdistrict	MOW	Jumlah	PUS	% thd PUS	MKJP	Persentase MKJP : Total PA
(1)	(8)	(9)	(10)	(11)	(12)	(13)
1. Susukan	399	6 824	10 196	66,93	1 873	27,45
2. Purwareja Klampok	337	4 140	7 095	58,35	1 460	35,27
3. Mandiraja	444	11 664	14 945	78,05	2 999	25,71
4. Purwanegara	434	9 872	14 366	68,72	2 624	26,58
5. Bawang	626	9 488	11 622	81,64	3 481	36,69
6. Banjarnegara	595	8 822	12 996	67,88	3 416	38,72
7. Pagedongan	250	5 761	7 423	77,61	1 914	33,22
8. Sigaluh	239	3 983	5 112	77,91	1 733	43,51
9. Madukara	419	6 299	8 010	78,64	2 558	40,61
10. Banjarmangu	294	6 972	8 494	82,08	2 314	33,19
11. Wanadadi	132	4 105	5 682	72,25	1 375	33,50
12. Rakit	216	6 994	9 855	70,97	1 655	23,66
13. Punggelan	346	12 198	15 817	77,12	3 536	28,99
14. Karangobar	185	4 787	5 958	80,35	1 733	36,20
15. Pagentan	825	7 873	9 506	82,82	3 246	41,23
16. Pejawaran	515	6 826	8 359	81,66	2 506	36,71
17. Batur	173	5 919	7 440	79,56	1,391	23,50
18. Wanayasa	350	9 922	12 365	80,24	3 157	31,82
19. Kalibening	341	8 858	10 766	82,28	2 313	26,11
20. Pandanarum	268	3 721	4 603	80,84	1 234	33,16
<b>Kabupaten Banjarnegara</b>	<b>7 388</b>	<b>145 028</b>	<b>190 610</b>	<b>76,09</b>	<b>46 518</b>	<b>32,08</b>
Tahun 2020	9 998	172 255	214 688	80,24	54 493	31,64
Tahun 2019	9 994	169 404	212 375	79,77	50 929	30,06
Tahun 2018	9 869	166 944	210 863	79,17	49 560	29,69
Tahun 2017	10 227	169 861	213 905	79,41	49 168	28,95



**Tabel**  
**Table 4.3.10****Banyaknya Pencapaian Peserta KB Aktif Pemerintah per Mix Kontrasepsi Dirinci Menurut Kecamatan di Kabupaten Banjarnegara, 2021**  
*Number of Active Family Planning Acceptor Attainment per Mix Contraceptionr by Subdistrict in Banjarnegara Regency, 2021*

Kecamatan Subdistrict	Aktif Pemerintah				
	Pil	IUD	Kondom/TS	Suntik	Implant
(1)	(2)	(3)	(4)	(5)	(6)
1 Susukan	208	447	43	1 182	793
2 Purwareja Klampok	230	735	29	845	192
3 Mandiraja	759	817	58	2 873	937
4 Purwanegara	461	470	15	2 743	1 236
5 Bawang	645	1 263	85	1 754	1 080
6 Banjarnegara	462	1 568	125	1 209	507
7 Pagedongan	402	846	16	2 181	562
8 Sigaluh	180	829	8	984	488
9 Madukara	131	1 002	70	1 267	750
10 Banjarmangu	393	778	151	2 210	997
11 Wanadadi	208	725	18	1 137	286
12 Rakit	261	665	63	2 301	453
13 Punggelan	754	1 185	88	2 479	1 474
14 Karangkobor	123	560	-	1 545	543
15 Pagentan	350	766	47	750	1 313
16 Pejawaran	372	606	89	1 217	1 125
17 Batur	112	437	22	2 273	374
18 Wanayasa	1 092	1 032	72	2 479	1 092
19 Kalibening	362	818	30	1 097	798
20 Pandanarum	186	634	12	689	251
<b>Kabupaten Banjarnegara</b>	<b>7 691</b>	<b>16 183</b>	<b>1 041</b>	<b>33 215</b>	<b>15 251</b>
Tahun 2020	12 265	17 326	1 915	31 404	17 846
Tahun 2019	12 535	15 860	1 860	31 209	16 158
Tahun 2018	13 809	15 766	2 019	31 111	15 920
Tahun 2017	18 986	15 187	2 591	35 927	16 095

Lanjutan Tabel/*Continued Table* 4.3.10

Kecamatan Subdistrict	Aktif Pemerintah			Jumlah PA Total	Persentase
	MOP	MOW	Jumlah		
(1)	(7)	(8)	(9)	(10)	(11)
1. Susukan	19	302	2 994	6 824	43,87
2. Purwareja Klampok	22	270	2 323	4 140	56,11
3. Mandiraja	14	319	5 777	11 664	49,53
4. Purwanegara	6	244	5 175	9 872	52,42
5. Bawang	13	539	5 379	9 488	56,69
6. Banjarnegara	57	530	4 458	8 822	50,53
7. Pagedongan	62	190	4 259	5 761	73,93
8. Sigaluh	41	221	2 751	3 983	69,07
9. Madukara	52	331	3 603	6 299	57,20
10. Banjarmangu	38	238	4 805	6 972	68,92
11. Wanadadi	2	96	2 472	4 105	60,22
12. Rakit	3	160	3 906	6 994	55,85
13. Punggelan	18	280	6 278	12 198	51,47
14. Karangkobar	113	133	3 017	4 787	63,02
15. Pagentan	27	825	4 078	7 873	51,80
16. Pejawaran	97	506	4 012	6 826	58,78
17. Batur	16	107	3 341	5 919	56,45
18. Wanayasa	231	323	6 321	9 922	63,71
19. Kalibening	182	330	3 617	8 858	40,83
20. Pandanarum	36	262	2 070	3 721	55,63
<b>Kabupaten Banjarnegara</b>	<b>1 049</b>	<b>6 206</b>	<b>80 636</b>	<b>145 028</b>	<b>55,60</b>
Tahun 2020	1 542	8 890	91 188	172 255	52,94
Tahun 2019	1 588	8 949	87 159	169 404	51,45
Tahun 2018	1 627	8 828	89 080	166 944	53,36
Tahun 2017	1 774	9 170	99 730	169 861	58,71

Catatan/Note: ...

Sumber/Source: Dinas Pemberdayaan Masyarakat dan Desa, Pengendalian Penduduk dan Keluarga Berencana Kabupaten Banjarnegara

**Tabel**  
**Table 4.3.11**

**Banyaknya Pencapaian Peserta KB Aktif Swasta per Mix Kontrasepsi Dirinci Menurut Kecamatan di Kabupaten Banjarnegara, 2021**  
*Number of Active Family Planning Acceptor Attainment per Mix Contraception by Subdistrict in Banjarnegara Regency, 2021*

Kecamatan Subdistrict	Aktif Swasta				
	Pil	IUD	Kondom/TS	Suntik	Implant
(1)	(2)	(3)	(4)	(5)	(6)
1. Susukan	263	109	85	3 170	104
2. Purwareja Klampok	84	105	86	1 406	69
3. Mandiraja	444	373	81	4 450	413
4. Purwanegara	734	327	196	3 099	145
5. Bawang	403	365	87	3 033	132
6. Banjarnegara	460	552	521	2 629	136
7. Pagedongan	255	93	69	924	82
8. Sigaluh	255	95	188	635	41
9. Madukara	432	204	252	1 589	130
10. Banjarmangu	585	141	515	804	59
11. Wanadadi	246	201	148	973	29
12. Rakit	392	247	125	2 197	71
13. Punggelan	507	203	19	4 815	310
14. Karangobar	283	192	62	1 041	107
15. Pagentan	217	37	46	3 217	278
16. Pejawaran	0	67	7	2 635	96
17. Batur	186	268	120	1 815	119
18. Wanayasa	23	203	70	3 029	249
19. Kalibening	322	96	21	4 713	75
20. Pandanarum	244	28	11	1 345	17
<b>Kabupaten Banjarnegara</b>	<b>6 335</b>	<b>3 906</b>	<b>2 709</b>	<b>47 519</b>	<b>2 662</b>
Tahun 2020	5 897	4 143	1 904	64 377	3 619
Tahun 2019	5 801	3 853	1 757	66 313	3 458
Tahun 2018	5 479	3 638	1 672	63 294	2 729
Tahun 2017	4 547	3 250	1 511	57 131	2 615

Lanjutan Tabel/*Continued Table* 4.3.11

Kecamatan <i>Subdistrict</i>	Aktif Swasta			Jumlah PA Total	Persentase
	MOP	MOW	Jumlah		
(1)	(7)	(8)	(9)	(10)	(11)
1. Susukan	2	97	3 830	6 824	56,13
2. Purwareja Klampok	0	67	1 817	4 140	43,89
3. Mandiraja	1	125	5 887	11 664	50,47
4. Purwanegara	6	190	4 697	9 872	47,58
5. Bawang	2	87	4 109	9 488	43,31
6. Banjarnegara	1	65	4 364	8 822	49,47
7. Pagedongan	19	60	1 502	5 761	26,07
8. Sigaluh	0	18	1 232	3 983	30,93
9. Madukara	1	88	2 696	6 299	42,80
10. Banjarmangu	7	56	2 167	6 972	31,08
11. Wanadadi	0	36	1 633	4 105	39,78
12. Rakit	0	56	3 088	6 994	44,15
13. Punggelan	0	66	5 920	12 198	48,53
14. Karangobar	33	52	1 770	4 787	36,98
15. Pagentan	0	0	3 795	7 873	48,20
16. Pejawaran	0	9	2 814	6 826	41,22
17. Batur	4	66	2 578	5 919	43,55
18. Wanayasa	0	27	3 601	9 922	36,29
19. Kalibening	3	11	5 241	8 858	59,17
20. Pandanarum	0	6	1 651	3 721	44,37
<b>Kabupaten Banjarnegara</b>	<b>79</b>	<b>1 182</b>	<b>64 392</b>	<b>145 028</b>	<b>44,40</b>
Tahun 2020	19	1 108	81 067	172 255	47,06
Tahun 2019	18	1 045	82 245	169 404	48,55
Tahun 2018	11	1 041	77 864	166 944	46,64
Tahun 2017	20	1 057	70 131	169 861	32,79

Catatan/Note: ...

Sumber/Source: Dinas Pemberdayaan Masyarakat dan Desa, Pengendalian Penduduk dan Keluarga Berencana Kabupaten Banjarnegara

**Tabel**  
**Table** 4.3.12**Banyaknya Pencapaian Peserta KB Baru per Mix Kontrasepsi Dirinci Menurut Kecamatan di Kabupaten Banjarnegara, 2021**  
*Number of New Family Planning Acceptor Attainment per Mix Contraception by Subdistrict in Banjarnegara Regency, 2021*

Kecamatan Subdistrict	PPM/ Target	Pil	IUD	Kondom/TS	Suntik
(1)	(2)	(3)	(4)	(5)	(6)
1. Susukan	1 227	36	89	76	599
2. Purwareja Klampok	931	5	272	0	227
3. Mandiraja	1 435	34	170	4	418
4. Purwanegara	1 901	22	137	11	635
5. Bawang	1 064	3	295	2	276
6. Banjarnegara	1 689	47	610	53	179
7. Pagedongan	1 078	7	263	11	113
8. Sigaluh	596	9	86	3	102
9. Madukara	744	9	100	27	179
10. Banjarmangu	724	7	115	113	248
11. Wanadadi	647	6	101	2	170
12. Rakit	931	12	122	43	200
13. Punggelan	1 979	15	138	18	923
14. Karangkoobar	580	11	48	9	220
15. Pagentan	724	26	84	22	231
16. Pejawaran	1 007	5	41	0	422
17. Batur	1 010	55	109	32	429
18. Wanayasa	1 209	2	85	0	421
19. Kalibening	966	5	62	3	110
20. Pandanarum	653	68	52	24	301
<b>Kabupaten Banjarnegara</b>	<b>21 095</b>	<b>384</b>	<b>2 979</b>	<b>453</b>	<b>6 403</b>
Tahun 2020	23 069	375	3 379	436	7 080
Tahun 2019	21 514	698	3 642	522	7 651
Tahun 2018	25 539	1 524	3 033	863	7 104
Tahun 2017	40 559	2 531	5 145	1 419	9 359

Lanjutan Tabel/*Continued Table* 4.3.12

Kecamatan Subdistrict	Implant	MOP	MOW	Jumlah	Persentase
(1)	(7)	(8)	(9)	(10)	(11)
1. Susukan	270	0	24	1 094	89,16
2. Purwareja Klampok	63	0	60	627	67,35
3. Mandiraja	277	0	7	910	63,41
4. Purwanegara	219	0	44	1 068	56,18
5. Bawang	188	0	61	825	77,54
6. Banjarnegara	103	0	109	1 101	65,19
7. Pagedongan	169	0	13	576	53,43
8. Sigaluh	81	0	10	291	48,83
9. Madukara	65	0	21	401	53,90
10. Banjarmangu	181	0	9	673	92,96
11. Wanadadi	51	1	12	343	53,01
12. Rakit	156	0	9	542	58,22
13. Punggelan	564	0	13	1 671	84,44
14. Karangobar	130	3	7	428	73,79
15. Pagentan	199	1	1	564	77,90
16. Pejawaran	144	1	12	625	62,07
17. Batur	188	0	7	820	81,19
18. Wanayasa	97	0	2	607	50,21
19. Kalibening	86	0	1	267	27,64
20. Pandanarum	76	0	2	523	80,09
<b>Kabupaten Banjarnegara</b>	<b>3 307</b>	<b>6</b>	<b>424</b>	<b>13 956</b>	<b>66,16</b>
Tahun 2020	2 685	2	420	14 377	62,32
Tahun 2019	2 445	17	571	15 546	72,26
Tahun 2018	2 927	25	447	15 923	62,35
Tahun 2017	3 919	65	721	23 159	57,10

Catatan/Note: ...

Sumber/Source: Dinas Pemberdayaan Masyarakat dan Desa, Pengendalian Penduduk dan Keluarga Berencana Kabupaten Banjarnegara

**Tabel 4.3.13** Banyaknya Kejahatan yang Terjadi Menurut Jenisnya di Kabupaten Banjarnegara, 2017-2021  
**Table** *Number of Crime that Occurred by Type in Banjarnegara Regency, 2017-2021*

	Jenis Type	2017	2018	2019	2020	2021
	(1)	(2)	(3)	(4)	(5)	(6)
1	Perampokan	0	0	0	0	0
2	Pencurian					
	a. Dengan Kekerasan	2	11	5	1	5
	b. Biasa	18	17	7	10	14
	c. Berat	64	55	27	40	29
3	Penggelapan	13	9	12	9	12
4	Penipuan	26	23	15	23	15
5	Pemerasan	0	2	1	1	1
6	Pengrusakan	0	2	1	1	2
7	Pembunuhan	0	1	0	2	1
8	Pemeriksaan	0	0	0	1	0
9	Penganiayaan					
	a. Ringan	4	2	9	4	5
	b. Berat	1	0	1	1	0
10	Perzinahan	0	0	1	0	0
11	Kebakaran	0	0	4	0	0
12	Curanmor	57	59	34	45	26
13	Uang Palsu	1	1	0	2	2
14	Pengkroyokan	5	10	3	2	1
15	Narkotika	0	3	15	18	18
16	Psikotropika	0	0	0	2	6
17	UU Kesehatan	0	0	0	3	3
18	Penadah	0	0	1	1	0
19	Pemalsuan Surat	0	1	1	0	0
20	KDRT	2	2	0	2	1
21	mengabaikan orang mati 359 KUHP	0	2	1	0	0
22	Perjudian	13	8	10	1	2

Lanjutan Tabel/*Continued Table* 4.3.13

	Jenis Type	2017	2018	2019	2020	2021
	(1)	(2)	(3)	(4)	(5)	(6)
23	Ilegal Logging	0	0	0	1	0
24	Ilegal Mining	0	2	0	2	2
25	Pencabulan	2	4	2	1	2
26	Penyalahgunaan Sajam	1	0	1	0	2
27	Trafficking	0	0	0	0	0
28	Laporan Palsu	0	0	0	0	0
29	Perbuatan tidak menyenangkan	0	0	1	0	2
30	perda no 8 tahun 2008 ttg perubahan perda no 8 tahun 2002 ttg pengawasan dan pengendalian khamar atau minuman beralkohol	0	6	1	1	0
31	Pasal 232 KUHP dengan sengaja memutus, membuang atau merusak segel	0	1	0	0	0
32	uu no 19 th 2016 ttg ITEE	0	3	1	0	0
33	Korupsi	0	1	1	1	0
34	Pertambangan tanpa ijin	0	0	0	0	0
35	UU No 23 tahun 2002 ttg Perlindungan anak	23	15	13	24	17
36	Ambil obat tanpa ijin	7	0	0	0	0
37	Memelihara satwa lindung	0	0	1	0	0
38	Lalai menyebabkan mati	0	0	0	0	0
39	Percobaan pencurian	0	0	0	0	0
40	Pencurian ringan	0	0	5	0	1
41	Migas	0	0	1	0	0
42	Penghinaan	0	0	0	1	0
43	Penghinaan	0	0	0	1	0
44	UU No 8 tahun 1999 ttg Perlindungan Konsumen	0	0	0	1	0
45	UU No 36 tahun 2009 ttg Kesehatan	0	0	0	1	0
46	Miras/Tipiring	0	0	0	1	0
47	Prostitusi	0	0	0	1	0
<b>Kabupaten Banjarnegara</b>		<b>243</b>	<b>181</b>	<b>166</b>	<b>205</b>	<b>169</b>

Catatan/Note: ...

Sumber/Source: Polres Banjarnegara



**Tabel**  
**Table** 4.3.14**Banyaknya Denda Kendaraan Dirinci per Bulan di  
Kabupaten Banjarnegara, 2021**  
*Number of Forfeit by Month in Banjarnegara Regency, 2021*

<b>Bulan Month</b>	<b>Umum General</b>	<b>Denda Penalty (Rupiah/Rupiahs)</b>
(1)	(2)	(3)
Januari/January	0	0
Februari/February	0	0
Maret/March	0	0
April/April	53	3 670 000
Mei/May	366	20 050 000
Juni/June	345	23 165 000
Juli/July	1 115	71 445 000
Agustus/August	1 230	81 105 000
September/September	926	61 605 000
Oktober/October	150	8 295 000
November/November	660	45 335 000
Desember/December	1 160	69 130 000
<b>Kabupaten Banjarnegara</b>	<b>6 005</b>	<b>383 800 000</b>
Tahun 2020	19 163	1 176 035 000
Tahun 2019	34 000	2 052 320 000
Tahun 2018	34 740	2 365 260 000
Tahun 2017	33 622	1 844 215 000

Catatan/Note: ...

Sumber/Source: Polres Banjarnegara

**Tabel**  
**Table** 4.3.15

**Banyaknya Pelanggaran Kendaraan Bermotor Menurut Jenisnya Dirinci per Bulan di Kabupaten Banjarnegara, 2021**  
*Number of Vehicle Infraction by Type per month in Banjarnegara Regency, 2021*

Bulan Month	S I M	STNK	Lebih Muatan	Kelengkapan
(1)	(2)	(3)	(4)	(5)
Januari/January	0	0	0	0
Februari/February	0	0	0	0
Maret/March	0	0	0	0
April/April	8	0	7	16
Mei/May	0	0	13	212
Juni/June	0	0	7	147
Juli/July	0	0	25	367
Agustus/August	0	0	27	408
September/September	0	0	17	155
Oktober/October	0	0	0	30
November/November	0	0	13	45
Desember/December	0	0	6	99
<b>Kabupaten Banjarnegara</b>	<b>8</b>	<b>0</b>	<b>115</b>	<b>1 479</b>
Tahun 2020	2 089	4 870	626	7 033
Tahun 2019	7 843	5 762	1 023	10 275
Tahun 2018	9 941	8 474	675	9 267
Tahun 2017	4 435	16 371	758	8 760

Lanjutan Tabel/*Continued Table* 4.3.15

Bulan Month	Kecepatan	Rambu-Rambu	Helm	Jumlah
(1)	(6)	(7)	(8)	(9)
Januari/January	0	0	0	0
Februari/February	0	0	0	0
Maret/March	0	0	0	0
April/April	0	19	3	53
Mei/May	0	121	20	366
Juni/June	0	93	98	345
Juli/July	0	342	381	1 115
Agustus/August	0	334	461	1 230
September/September	0	393	361	926
Oktober/October	0	53	67	150
November/November	0	254	348	660
Desember/December	0	187	868	1 160
<b>Kabupaten Banjarnegara</b>	<b>0</b>	<b>1 796</b>	<b>2 607</b>	<b>6 005</b>
Tahun 2020	0	2 678	1 867	19 163
Tahun 2019	0	5 669	3 428	34 000
Tahun 2018	0	3 158	3 225	34 740
Tahun 2017	35	1 571	1 692	33 622

Catatan/Note: ...

Sumber/Source: Polres Banjarnegara

**Tabel**  
**Table** 4.3.16

**Banyaknya Narapidana di Rumah Tahanan Negara  
Menurut Kelompok Umur di Kabupaten Banjarnegara,  
2012–2021**  
*The Number Of Inmates At The State Prison By Age Group in Banjarnegara  
Regency, 2012–2021*

Tahun Year	Anak - anak	Pemuda	Dewasa / Muda	Dewasa	Jumlah
(1)	(2)	(3)	(4)	(5)	(6)
2012	1	8	0	68	77
2013	1	10	0	63	74
2014	0	9	0	79	88
2015	0	10	0	58	68
2016	0	3	0	66	69
2017	0	6	0	86	92
2018	0	8	0	79	87
2019	0	7	0	67	74
2020	1	1	0	80	82
2021	1	4	0	85	90

Catatan/Note: ...

Sumber/Source: Rumah Tahanan Negara Kelas II B Banjarnegara

**Tabel**  
**Table** 4.3.17

**Penyelesaian Perkara Pada Pengadilan Negeri  
Banjarnegara, 2021**  
*Case Settlement at the District Court Banjarnegara, 2021*

Jenis Perkara	Sisa 2020	Masuk 2021	Jumlah Beban	Putus 2021	Sisa 2021
(1)	(2)	(3)	(4)	(5)	(6)
<b>A. Perkara Pidana</b>					
1. Pidana Bisasa	9	144	153	130	23
2. Pidana Singkat	0	0	0	0	0
3. Pidana Cepat	0	6	6	6	0
4. Pidana Perikanan	0	0	0	0	0
5. Tindak Pidana Korupsi	0	0	0	0	0
6. Pidana Anak	0	4	4	3	1
7. Pelanggaran Lalu Lintas	0	6 006	6 006	6 006	0
<b>B. Perkara perdata</b>					
1. Perdata Gugatan	0	25	33	31	2
2. Perdata Permohonan	8	228	228	218	10
3. Gugatan Sederhana	0	20	20	12	8
4. Perlawanan (Derden Verzet)	0	0	0	2	0
5. Niaga	2	0	0	0	0
6. Perselisihan Hubungan Industrial	0	0	0	0	0
7. Pelanggaran Lalu Lintas	0	0	0	0	0
<b>C. Pra peradilan</b>					
	0	0	0	0	0

Catatan/Note: ...

Sumber/Source: Pengadilan Negeri Banjarnegara

**Tabel**  
**Table** 4.3.18

**Banyaknya Penyandang Masalah Sosial Menurut Jenisnya per Kecamatan di Kabupaten Banjarnegara, 2021**  
*Number of Disabled People by Type and Subdistrict in Banjarnegara Regency, 2021*

Kecamatan Subdistrict	Tuna Susila	Anak Cacat		Anak Terlantar	Lanjut Usia Terlantar
		Tuna Netra	Bisu Tuli		
(1)	(2)	(3)	(4)	(5)	(6)
1. Susukan	0	6	6	10	243
2. Purwareja Klampok	2	8	2	0	75
3. Mandiraja	0	0	9	12	264
4. Purwanegara	0	0	2	0	289
5. Bawang	0	9	24	52	139
6. Banjarnegara	0	1	6	0	108
7. Pagedongan	0	0	5	14	164
8. Sigaluh	0	2	4	11	13
9. Madukara	0	7	9	3	46
10. Banjarmangu	0	0	8	8	159
11. Wanadadi	0	3	13	3	114
12. Rakit	6	1	10	36	249
13. Punggelan	0	4	15	0	377
14. Karangkobor	0	1	4	6	99
15. Pagentan	0	0	1	0	257
16. Pejawaran	0	1	5	0	118
17. Batur	0	1	3	2	69
18. Wanayasa	0	2	8	0	1 162
19. Kalibening	0	3	6	0	340
20. Pandanarum	0	2	20	13	18
<b>Kabupaten Banjarnegara</b>	<b>8</b>	<b>51</b>	<b>160</b>	<b>170</b>	<b>4 303</b>
Tahun 2020	0	24	159	43	4 985
Tahun 2019	7	52	144	724	4 586
Tahun 2018	7	61	168	724	5 177
Tahun 2017	15	57	230	2 988	4 624

Catatan/Note: ...

Sumber/Source: Dinas Sosial, Pemberdayaan Perempuan dan Perlindungan Anak Kabupaten Banjarnegara

**Tabel 4.3.19** Banyaknya Penyandang Tuna Sosial Menurut Jenisnya per Kecamatan di Kabupaten Banjarnegara, 2021  
*Number of Who Have Social Problems by Type and Subdistrict in Banjarnegara Regency, 2021*

Kecamatan Subdistrict	P & G	WRS <sup>(1)</sup>	Keluarga Miskin	ABT	Anak Bermasalah	Bekas Napi
(1)	(2)	(3)	(4)	(5)	(6)	(7)
1. Susukan	8	206	4 581	0	0	0
2. Purwareja Klampok	6	48	2 282	0	45	0
3. Mandiraja	2	210	4 282	0	3	1
4. Purwanegara	0	175	5 053	0	0	0
5. Bawang	7	113	3 488	7	1	13
6. Banjarnegara	0	72	2 350	0	0	0
7. Pagedongan	0	110	3 149	1	0	0
8. Sigaluh	2	52	1 682	0	0	0
9. Madukara	1	151	2 854	0	2	0
10. Banjarmangu	2	116	4 546	0	0	4
11. Wanadadi	0	112	2 385	0	0	2
12. Rakit	0	141	3 799	0	1	1
13. Punggelan	0	238	7 796	0	0	0
14. Karangkobar	0	16	1 856	0	0	7
15. Pagentan	0	142	3 564	0	0	0
16. Pejawaran	0	31	4 849	0	0	0
17. Batur	1	43	3 275	0	0	3
18. Wanayasa	0	450	13 916	0	0	0
19. Kalibening	0	188	4 779	0	0	0
20. Pandanarum	0	44	1 979	0	0	3
<b>Kabupaten Banjarnegara</b>	<b>29</b>	<b>2 658</b>	<b>82 465</b>	<b>8</b>	<b>52</b>	<b>34</b>
Tahun 2020	28	2 934	74 323	2	21	7
Tahun 2019	104	4 265	68 016	139	20	484
Tahun 2018	112	4 533	68 833	139	20	484
Tahun 2017	92	5 069	68 761	1 216	11	472
Tahun 2016	67	4 605	73 648	837	15	442

Catatan/Note: ...

Sumber/Source: Dinas Sosial, Pemberdayaan Perempuan dan Perlindungan Anak Kabupaten Banjarnegara

**Tabel**  
**Table** 4.3.20

**Banyaknya Penyandang Cacat Usia Produktif Menurut Jenisnya per Kecamatan di Kabupaten Banjarnegara, 2021**  
*Number of Disabled People by Type and Subdistrict in Banjarnegara Regency, 2021*

Kecamatan Subdistrict	Cacat Tubuh	Tuna Netra	CMR)* Tuna Mental	Tuna Rungu/ Wicara
(1)	(2)	(3)	(4)	(5)
1. Susukan	113	45	51	41
2. Purwareja Klampok	63	37	43	64
3. Mandiraja	71	65	101	65
4. Purwanegara	143	86	125	261
5. Bawang	162	72	78	66
6. Banjarnegara	93	70	77	88
7. Pagedongan	46	33	36	49
8. Sigaluh	47	9	26	30
9. Madukara	103	38	74	74
10. Banjarmangu	98	44	94	68
11. Wanadadi	98	50	67	83
12. Rakit	172	71	85	122
13. Punggelan	187	79	143	197
14. Karangobar	55	20	55	33
15. Pagentan	35	15	25	29
16. Pejawaran	80	24	36	74
17. Batur	21	20	26	18
18. Wanayasa	84	68	60	76
19. Kalibening	39	46	36	56
20. Pandanarum	55	12	7	26
<b>Kabupaten Banjarnegara</b>	<b>1 765</b>	<b>904</b>	<b>1 245</b>	<b>1 520</b>
Tahun 2020	1 531	918	1 105	1 547
Tahun 2018	1 719	968	995	1 089
Tahun 2017	1 433	891	754	945
Tahun 2016	1 573	1 118	616	848

Catatan/Note: ...

Sumber/Source: Dinas Sosial, Pemberdayaan Perempuan dan Perlindungan Anak Kabupaten Banjarnegara



**Tabel**  
**Table 4.3.21****Potensi Sumber Kesejahteraan Sosial Menurut Kecamatan di Kabupaten Banjarnegara, 2021**  
*Potential Sources of Social Welfare by Subdistrict in Banjarnegara Regency, 2021*

Kecamatan Subdistrict	Peksos Profesional	Pekerja Sosial Masyarakat (PSM)	Taruna Siaga Bencana (TAGANA)	TKSK
(1)	(2)	(3)	(4)	(5)
1. Susukan	0	121	0	2
2. Purwareja Klampok	0	74	0	0
3. Mandiraja	0	32	6	1
4. Purwanegara	0	202	15	0
5. Bawang	1	26	2	0
6. Banjarnegara	0	138	2	12
7. Pagedongan	0	62	1	1
8. Sigaluh	15	120	4	0
9. Madukara	4	261	1	1
10. Banjarmangu	0	48	4	0
11. Wanadadi	0	86	1	4
12. Rakit	0	100	0	6
13. Punggelan	0	143	0	3
14. Karangobar	0	11	0	0
15. Pagentan	0	16	0	0
16. Pejawaran	0	55	0	0
17. Batur	0	104	0	7
18. Wanayasa	0	82	2	0
19. Kalibening	0	16	1	0
20. Pandanarum	0	12	2	0
<b>Kabupaten Banjarnegara</b>	<b>20</b>	<b>1 709</b>	<b>41</b>	<b>37</b>
Tahun 2020	2	2 163	1 585	20
Tahun 2019	2	1 387	33	20
Tahun 2018	2	1 387	33	20
Tahun 2017				

Lanjutan Tabel/*Continued Table* 4.3.21

Kecamatan <i>Subdistrict</i>	PKH	Lembaga Kesejahteraan Sosial (LKS)	Lembaga Konsultasi Kesejahteraan (LK3)
(1)	(6)	(7)	(8)
1. Susukan	0	2	14
2. Purwareja Klampok	0	1	1
3. Mandiraja	0	1	8
4. Purwanegara	0	1	7
5. Bawang	0	1	2
6. Banjarnegara	0	0	0
7. Pagedongan	0	1	2
8. Sigaluh	0	0	2
9. Madukara	0	1	3
10. Banjarmangu	0	0	3
11. Wanadadi	2	1	9
12. Rakit	0	2	6
13. Punggelan	0	2	22
14. Karangobar	0	1	6
15. Pagentan	0	1	3
16. Pejawaran	0	1	7
17. Batur	0	1	0
18. Wanayasa	0	2	30
19. Kalibening	0	1	8
20. Pandanarum	0	0	7
Sekretariat Kabupaten	0	0	0
<b>Kabupaten Banjarnegara</b>	<b>2</b>	<b>20</b>	<b>140</b>
Tahun 2020	192	22	1
Tahun 2019	165	28	1
Tahun 2018	156	26	2
Tahun 2017			

Catatan/*Note*: ...Sumber/*Source*: Dinas Sosial, Pemberdayaan Perempuan dan Perlindungan Anak Kabupaten Banjarnegara

**Tabel**  
**Table 4.3.22**

**Banyaknya Proyek Percontohan Home Industri dan Percontohan Rumah Sehat oleh PKK Dirinci Menurut Kecamatan di Kabupaten Banjarnegara, 2021**  
*Number of Home Industrial Pilot Project and Sample Healthy Home by PKK by Subdistrict in Banjarnegara Regency, 2021*

Kecamatan Subdistrict	Percontohan Home Industri					
	Pangan	Sandang	Konveksi	Jasa	Lain-Lain	Jumlah
(1)	(2)	(3)	(4)	(5)	(6)	(7)
1. Susukan	463	43	0	298	0	804
2. Purwareja Klampok	487	126	0	417	0	1 030
3. Mandiraja	1 065	198	0	1 259	0	2 522
4. Purwanegara	743	118	0	1 797	0	2 658
5. Bawang	440	114	0	501	0	1 055
6. Banjarnegara	787	187	0	1 933	0	2 907
7. Pagedongan	242	0	0	283	0	525
8. Sigaluh	599	44	0	1 698	0	2 341
9. Madukara	1 060	113	0	516	0	1 689
10. Banjarmangu	519	172	0	10 773	0	11 464
11. Wanadadi	450	59	0	652	0	1 161
12. Rakit	641	61	0	427	0	1 129
13. Punggelan	399	61	0	384	0	844
14. Karangkoban	253	5	0	155	0	413
15. Pagentan	156	0	0	679	0	835
16. Pejawaran	157	29	0	178	0	364
17. Batur	1 080	33	0	1 265	0	2 378
18. Wanayasa	292	98	0	225	0	615
19. Kalibening	301	19	0	305	0	625
20. Pandanarum	239	4	0	111	0	354
<b>Kabupaten Banjarnegara</b>	<b>10 373</b>	<b>1 484</b>	<b>0</b>	<b>23 856</b>	<b>0</b>	<b>35 713</b>
Tahun 2020	10 373	1 484	0	23 856	0	35 713
Tahun 2019	9 677	1 687	0	12 774	0	24 138
Tahun 2018	8 589	1 641	0	10 568	0	20 798
Tahun 2017	9 290	1 140	0	8 003	0	18 433

Lanjutan Tabel/*Continued Table* 4.3.22

Kecamatan <i>Subdistrict</i>	Percontohan Home Industri		
	Rumah Sehat	Rumah Kurang Sehat	Jumlah
(1)	(2)	(3)	(4)
1. Susukan	10 963	3 150	14 113
2. Purwareja Klampok	9 665	2 346	12 011
3. Mandiraja	15 663	5 146	20 809
4. Purwanegara	15 543	5 893	21 436
5. Bawang	12 138	3 448	15 586
6. Banjarnegara	12 932	2 183	15 115
7. Pagedongan	5 252	5 004	10 256
8. Sigaluh	6 664	1 351	8 015
9. Madukara	8 612	3 060	11 672
10. Banjarmangu	7 515	3 999	11 514
11. Wanadadi	6 701	1 838	8 539
12. Rakit	8 849	5 498	14 347
13. Punggelan	14 578	6 236	20 814
14. Karangkobor	5 526	1 923	7 449
15. Pagentan	7 317	3 379	10 696
16. Pejawaran	4 017	7 175	11 192
17. Batur	7 743	2 038	9 781
18. Wanayasa	8 371	3 703	12 074
19. Kalibening	4 219	5 428	9 647
20. Pandanarum	2 786	2 886	5 672
<b>Kabupaten Banjarnegara</b>	<b>175 054</b>	<b>75 684</b>	<b>250 738</b>
Tahun 2019	175 054	75 684	250 738
Tahun 2019	171 981	77 482	249 463
Tahun 2018	170 629	79 309	249 938
Tahun 2017	163 972	79 479	243 451

Catatan/*Note*: ...Sumber/*Source*: Dispermades PPKB Kabupaten Banjarnegara

**Tabel**  
**Table 4.3.23**

**Banyaknya Kegiatan Pelatihan Ketrampilan di BLKP Klampok Dirinci Menurut Jenis Kejuruan dan Peserta Pelatihan di Kabupaten Banjarnegara, 2021**  
*Number of Training Activity in BLKP Klampok by name of training participant in Banjarnegara Regency, 2021*

	Jenis Jurusan <i>Name of Training</i>	Jumlah Peserta		
		Laki-laki	Perempuan	Jumlah
	(1)	(2)	(3)	(4)
BIAYA APBD 2021				
1	Perikanan	24	8	32
2	Pengolahan Hasil Pertanian	11	21	32
3	Peternakan	11	5	16
4	Pertanian	4	12	16
5	Garmen Apparel	0	0	0
6	Mekanisasi Pertanian	0	0	0
BIAYA APBN 2021				
1	Perikanan	0	0	0
2	Pengolahan Hasil Pertanian	9	39	48
3	Peternakan	0	0	0
4	Pertanian	0	0	0
5	Garmen Apparel	38	58	96
6	Mekanisasi Pertanian	0	0	0
	<b>Jumlah</b>	<b>97</b>	<b>143</b>	<b>240</b>
	Tahun 2020	439	281	720
	Tahun 2019	875	568	1 443
	Tahun 2018	697	343	1 040
	Tahun 2017	547	206	753

Catatan/Note: ...

Sumber/Source: Balatkerdantrans (BLKP Klampok) Banjarnegara

**Tabel**  
**Table** 4.3.24

**Jumlah Ormas/LSM/OKP/Yayasan/Lembaga Menurut  
Kecamatan Yang Terdaftar Pada Kantor Kesbangpol Kabupaten  
Banjarnegara dan Beraktivitas di Banjarnegara, 2017-2021**

*Number of Ormas/LSM/OKP/Yayasan/Lembaga by Subdistrict that Registered at the  
Banjarnegara Regency Kesbangpol Office and Activities in Banjarnegara, 2017-2021*

Kecamatan Subdistricts	Tahun				
	2017	2018	2019	2020	2021
(1)	(2)	(3)	(4)	(5)	(6)
1. Susukan	0	1	0	1	4
2. Purwareja Klampok	1	0	1	0	3
3. Mandiraja	0	0	1	2	4
4. Purwanegara	0	0	0	0	1
5. Bawang	0	0	1	1	6
6. Banjarnegara	7	4	1	3	48
7. Pagedongan	1	0	0	0	2
8. Sigaluh	0	0	0	0	1
9. Madukara	1	0	2	1	5
10. Banjarmangu	0	0	0	0	2
11. Wanadadi	0	0	0	0	0
12. Rakit	0	0	0	0	2
13. Punggelan	0	0	0	0	5
14. Karangkobor	0	0	0	0	0
15. Pagentan	0	0	0	0	2
16. Pejawaran	0	0	0	0	0
17. Batur	0	0	0	0	0
18. Wanayasa	0	0	0	0	0
19. Kalibening	0	0	0	0	0
20. Pandanarum	0	0	0	0	0
<b>Kabupaten Banjarnegara</b>	<b>10</b>	<b>5</b>	<b>6</b>	<b>8</b>	<b>85</b>

Catatan/Note: ...

Sumber/Source: Kantor Kesbangpol Kabupaten Banjarnegara/National and Political Unity

#### 4.4 KEMISKINAN POVERTY

**Tabel 4.4.1** **Garis Kemiskinan, Jumlah, dan Persentase Penduduk Miskin di Kabupaten Banjarnegara, 2014–2021**  
*Poverty Line, Number, and Percentage of Poor People in Banjarnegara Regency, 2014–2021*

Tahun Year	Garis Kemiskinan (rupiah/kapita/bulan) Poverty Line (rupiah/capita/month)	Jumlah Penduduk Miskin (ribu) Number of Poor People (thousand)	Persentase Penduduk Miskin Percentage of Poor People
(1)	(2)	(3)	(4)
2014	229 718	159,47	17,77
2015	236 399	165,36	18,37
2016	252 328	158,20	17,46
2017	264 387	156,83	17,21
2018	278 210	141,72	15,46
2019	301 792	136,10	14,76
2020	318 334	144,95	15,64
2021	328 679	150,19	16,23

Catatan/Note: ...

Sumber/Source: .BPS, Survei Sosial Ekonomi Nasional Maret/BPS-Statistics Indonesia, March National Socioeconomic Survey

**Tabel**  
**Table** 4.4.2

**Indeks Kedalaman Kemiskinan dan Indeks Keparahan Kemiskinan di Kabupaten Banjarnegara, 2014–2021**  
*Poverty Gap Index and Poverty Severity Index in Banjarnegara Regency, 2014–2021*

Tahun Year	Indeks Kedalaman Kemiskinan Poverty Gap Index	Indeks Keparahan Kemiskinan Poverty Severity Index
(1)	(2)	(3)
2014	2,56	0,66
2015	3,51	0,93
2016	3,03	0,80
2017	3,25	0,84
2018	2,08	0,45
2019	2,38	0,55
2020	2,47	0,51
2021	2,97	0,79

Catatan/Note: ...

Sumber/Source: .BPS, Survei Sosial Ekonomi Nasional Maret/BPS-Statistics Indonesia, March National Socioeconomic Survey



**Tabel**  
**Table 4.4.3****Jumlah Keluarga Menurut Klasifikasi Keluarga di Kabupaten Banjarnegara, 2010-2019**  
*Number of Households by Household Classification in Banjarnegara Regency, 2010-2019*

Tahun Year	Pra Sejahtera Pre- prosperus Family	Keluarga Sejahtera Prosperous Family				Total Jumlah
		I	II	III	III+	
(1)	(2)	(3)	(4)	(5)	(6)	(7)
2010	83 680	62 284	57 811	58 328	9 561	271 664
2011	81 735	61 417	62 791	59 850	9 719	275 512
2012	81 735	61 417	62 791	59 850	9 719	275 512
2013	76 513	63 402	70 127	61 316	9 930	281 288
2014	70 726	68 977	79 534	56 858	10 171	286 266
2015	37 253	135 445	68 063	-	-	240 761
2016	37 253	135 445	68 063	-	-	240 761
2017	37 588	135 730	70 285	-	-	243 603
2018	37 594	135 671	70 418	-	-	243 683
2019	38 936	128 646	86 116	-	-	253 698

Catatan/Note: ...

Sumber/Source: BKKBN Provinsi Jawa Tengah dalam Provinsi Jawa Tengah Dalam Angka, 2010 - 2019

*National Population and Family Planning Board of Jawa Tengah Province in Jawa Tengah in Figures, 2010 - 2019*

**Tabel**  
**Table** 4.4.4

**Jumlah rumah tangga dan individu, menurut status Kesejahteraan Dirinci Menurut Kecamatan di Kabupaten Banjarnegara, 2020**  
*Number of households and individuals, according to welfare status by Subdistrict in Banjarnegara Regency, 2020*

Kecamatan Subdistrict	Jumlah Rumah Tangga					Total
	Kesejahteraan1	Kesejahteraan2	Kesejahteraan3	Kesejahteraan4	Kesejahteraan5	
(1)	(2)	(3)	(4)	(5)	(6)	(7)
1. Susukan	835	1 675	1 994	2 732	1 646	8 882
2. Purwareja Klampok	542	986	1 268	1 817	1 181	5 794
3. Mandiraja	706	1 374	1 647	2 377	1 332	7 436
4. Purwanegara	662	1 422	2 016	3 224	1 854	9 178
5. Bawang	703	1 343	1 534	2 238	1 139	6 957
6. Banjarnegara	336	807	1 191	1 967	1 378	5 679
7. Pagedongan	590	1 095	1 191	1 558	690	5 124
8. Sigaluh	270	627	764	1 106	634	3 401
9. Madukara	440	862	1 104	1 856	1 113	5 375
10. Banjarmangu	355	996	1 531	2 240	1 071	6 193
11. Wanadadi	327	801	1 167	2 039	1 143	5 477
12. Rakit	426	946	1 404	2 446	1 409	6 631
13. Punggelan	1 223	2 227	2 875	4 282	2 075	12 682
14. Karangkoban	405	803	1 021	1 427	626	4 282
15. Pagentan	530	898	989	1 354	718	4 489
16. Pejawaran	574	1 353	1 731	2 578	1 649	7 885
17. Batur	69	313	738	2 285	1 828	5 233
18. Wanayasa	425	1 176	1 834	2 904	2 183	8 522
19. Kalibening	246	669	1 053	1 982	1 878	5 828
20. Pandanarum	50	214	380	994	1 017	2 655
<b>Kabupaten Banjarnegara</b>	<b>9 714</b>	<b>20 587</b>	<b>27 432</b>	<b>43 406</b>	<b>26 564</b>	<b>127 703</b>

Catatan/Note: Desil 1 (Rumah Tangga/Individu dengan kondisi kesejahteraan sampai dengan 10% terendah di Indonesia)  
Desil 2 (Rumah Tangga/Individu dengan kondisi kesejahteraan antara 11% - 20% terendah di Indonesia)  
Desil 3 (Rumah Tangga/Individu dengan kondisi kesejahteraan antara 21% - 30% terendah di Indonesia)  
Desil 4 (Rumah Tangga/Individu dengan kondisi kesejahteraan antara 31% - 40% terendah di Indonesia)

Sumber/Source: Badan Perencanaan, Penelitian dan Pengembangan  
Basis Data Terpadu untuk Program Perlindungan Sosial (2015)

Lanjutan Tabel/*Continued Table* 4.3.22

Kecamatan <i>Subdistrict</i>	Jumlah Individu					
	Desil 1	Desil 2	Desil 3	Desil 4	Desil 4+	Total
(1)	(2)	(3)	(4)	(5)	(6)	(7)
1. Susukan	4 733	7 871	7 915	8 261	3 257	32 037
2. Purwareja Klampok	3 052	4 488	4 928	5 184	2 351	20 003
3. Mandiraja	4 145	6 325	6 328	6 773	2 875	26 446
4. Purwanegara	3 623	6 196	7 336	9 145	3 867	30 167
5. Bawang	3 925	5 866	5 470	5 988	2 343	23 592
6. Banjarnegara	1 940	4 007	4 944	6 518	3 193	20 602
7. Pagedongan	3 064	4 455	3 916	3 868	1 384	16 687
8. Sigaluh	1 543	2 882	2 944	3 232	1 245	11 846
9. Madukara	2 453	3 931	4 181	5 420	2 291	18 276
10. Banjarmangu	1 987	4 671	5 897	6 346	2 158	21 059
11. Wanadadi	1 851	3 639	4 447	6 158	2 482	18 577
12. Rakit	2 257	4 383	5 490	6 948	2 957	22 035
13. Punggelan	6 740	9 719	10 439	12 213	4 592	43 703
14. Karangkoban	2 222	3 599	3 875	4 330	1 536	15 562
15. Pagentan	2 715	3 636	3 369	3 541	1 446	14 707
16. Pejawaran	2 997	5 578	6 064	7 700	4 189	26 528
17. Batur	396	1 544	3 215	8 041	4 391	17 587
18. Wanayasa	2 471	5 614	7 458	10 083	6 427	32 053
19. Kalibening	1 368	3 212	4 402	7 106	4 788	20 876
20. Pandanarum	285	1 006	1 515	3 261	2 368	8 435
<b>Kabupaten Banjarnegara</b>	<b>53 767</b>	<b>92 622</b>	<b>104 133</b>	<b>130 116</b>	<b>60 140</b>	<b>440 778</b>

Catatan/*Note*: Desil 1 (Rumah Tangga/Individu dengan kondisi kesejahteraan sampai dengan 10% terendah di Indonesia)  
 Desil 2 (Rumah Tangga/Individu dengan kondisi kesejahteraan antara 11% - 20% terendah di Indonesia)  
 Desil 3 (Rumah Tangga/Individu dengan kondisi kesejahteraan antara 21% - 30% terendah di Indonesia)  
 Desil 4 (Rumah Tangga/Individu dengan kondisi kesejahteraan antara 31% - 40% terendah di Indonesia)

Sumber/*Source*: Badan Perencanaan, Penelitian dan Pengembangan  
 Basis Data Terpadu untuk Program Perlindungan Sosial (2015)

KABUPATEN BANJARNEGARA DALAM ANGKA 2022

*Pertanian, Kehutanan, Peternakan, dan Perikanan*  
*Agriculture, Forestry, Livestock, and Fishery*

---

# **BAB 5**

---

BANJARNEGARA REGENCY IN FIGURES 2022

<https://banjarnegarakab.bps.go.id>

**PENJELASAN TEKNIS**

1. Lahan sawah adalah lahan pertanian yang berpetak-petak dan dibatasi oleh pematang (galengan), saluran untuk menahan/ menyalurkan air, yang biasanya ditanami padi sawah tanpa memandang dari mana diperoleh atau status lahan tersebut. Lahan yang dimaksud termasuk lahan yang terdaftar di Pajak Bumi Bangunan, luran Pembangunan Daerah, lahan bengkok, lahan serobotan, lahan rawa yang ditanami padi dan lahan bekas tanaman tahunan yang telah dijadikan sawah, baik yang ditanami padi, palawija atau tanaman semusim lainnya.
2. Tegak/Kebun adalah lahan pertanian bukan sawah (lahan kering) yang ditanami tanaman semusim atau tahunan dan terpisah dengan halaman sekitar rumah serta penggunaannya tidak berpindah pindah.
3. Ladang/Huma adalah lahan pertanian bukan sawah (lahan kering) yang biasanya ditanami tanaman semusim dan penggunaannya hanya semusim atau dua musim, kemudian akan ditinggalkan bila sudah tidak subur lagi (berpindah-pindah). Kemungkinan lahan ini beberapa tahun kemudian akan dikerjakan kembali jika sudah subur.
4. Lahan yang sementara tidak diusahakan adalah lahan yang

**TECHNICAL NOTES**

1. *Lahan sawah adalah lahan pertanian yang berpetak-petak dan dibatasi oleh pematang (galengan), saluran untuk menahan/ menyalurkan air, yang biasanya ditanami padi sawah tanpa memandang dari mana diperoleh atau status lahan tersebut. Lahan yang dimaksud termasuk lahan yang terdaftar di Pajak Bumi Bangunan, luran Pembangunan Daerah, lahan bengkok, lahan serobotan, lahan rawa yang ditanami padi dan lahan bekas tanaman tahunan yang telah dijadikan sawah, baik yang ditanami padi, palawija atau tanaman semusim lainnya.*
2. *Tegal/Kebun adalah lahan pertanian bukan sawah (lahan kering) yang ditanami tanaman semusim atau tahunan dan terpisah dengan halaman sekitar rumah serta penggunaannya tidak berpindah pindah.*
3. *Ladang/Huma adalah lahan pertanian bukan sawah (lahan kering) yang biasanya ditanami tanaman semusim dan penggunaannya hanya semusim atau dua musim, kemudian akan ditinggalkan bila sudah tidak subur lagi (berpindah-pindah). Kemungkinan lahan ini beberapa tahun kemudian akan dikerjakan kembali jika sudah subur.*
4. *Lahan yang sementara tidak diusahakan adalah lahan yang*

biasanya diusahakan tetapi untuk sementara (lebih dari 1 (satu) tahun tetapi kurang dari atau sama dengan 2 (dua) tahun) tidak diusahakan, termasuk lahan sawah yang tidak diusahakan selama lebih dari 2 (dua) tahun.

5. Data pokok tanaman pangan yang dikumpulkan adalah luas panen dan produktivitas (hasil per hektar). Produksi tanaman pangan merupakan hasil perkalian antara luas panen dengan produktivitas. Pengumpulan data luas panen dilakukan setiap bulan dengan pendekatan area kecamatan di seluruh wilayah Indonesia. Pengumpulan data produktivitas dilakukan melalui pengukuran langsung pada plot ubinan berukuran 2½ m x 2½ m. Pengumpulan data produktivitas dilakukan setiap subround (empat bulanan) pada waktu panen petani.
6. Data produksi padi dan palawija yang disajikan adalah dalam kualitas: gabah kering giling (padi), pipilan kering (jagung), biji kering (kedelai dan kacang tanah), dan umbi basah (ubi kayu dan ubi jalar).
7. Tanaman sayuran dan buah-buahan semusim. anaman sayuran semusim adalah tanaman sumber vitamin, garam mineral dan lain-lain yang dikonsumsi dari bagian tanaman yang berupa daun, bunga, buah, dan umbinya, yang berumur kurang dari satu

*biasanya diusahakan tetapi untuk sementara (lebih dari 1 (satu) tahun tetapi kurang dari atau sama dengan 2 (dua) tahun) tidak diusahakan, termasuk lahan sawah yang tidak diusahakan selama lebih dari 2 (dua) tahun.*

5. *Data pokok tanaman pangan yang dikumpulkan adalah luas panen dan produktivitas (hasil per hektar). Produksi tanaman pangan merupakan hasil perkalian antara luas panen dengan produktivitas. Pengumpulan data luas panen dilakukan setiap bulan dengan pendekatan area kecamatan di seluruh wilayah Indonesia. Pengumpulan data produktivitas dilakukan melalui pengukuran langsung pada plot ubinan berukuran 2½ m x 2½ m. Pengumpulan data produktivitas dilakukan setiap subround (empat bulanan) pada waktu panen petani.*
6. *Data produksi padi dan palawija yang disajikan adalah dalam kualitas: gabah kering giling (padi), pipilan kering (jagung), biji kering (kedelai dan kacang tanah), dan umbi basah (ubi kayu dan ubi jalar).*
7. *Tanaman sayuran dan buah-buahan semusim. anaman sayuran semusim adalah tanaman sumber vitamin, garam mineral dan lain-lain yang dikonsumsi dari bagian tanaman yang berupa daun, bunga, buah, dan umbinya, yang berumur kurang dari satu tahun.*

tahun. Tanaman buah-buahan semusim adalah tanaman sumber vitamin, garam mineral, dan lain-lain yang dikonsumsi dari bagian tanaman yang berupa buah, berumur kurang dari satu tahun, tidak berbentuk pohon/rumpun tetapi menjalar dan berbatang lunak.

8. Tanaman buah-buahan dan sayuran tahunan  
Tanaman buah-buahan tahunan adalah tanaman sumber vitamin, garam mineral, dan lain-lain yang dikonsumsi dari bagian tanaman yang berupa buah dan merupakan tanaman tahunan  
Tanaman sayuran tahunan adalah tanaman sumber vitamin, garam mineral, dan lain-lain yang dikonsumsi dari bagian tanaman yang berupa daun dan atau buah yang berumur lebih dari satu tahun.
9. Tanaman biofarmaka adalah tanaman yang bermanfaat untuk obat-obatan, kosmetik, dan kesehatan yang dikonsumsi atau digunakan dari bagian-bagian tanaman seperti daun, batang, buah, umbi (rimpang) ataupun akar.
10. Tanaman hias adalah tanaman yang mempunyai nilai keindahan baik bentuk, warna daun, tajuk maupun bunganya, sering digunakan untuk penghias pekarangan dan lain sebagainya.
11. Luas panen tanaman hortikultura adalah luas tanaman sayuran,

*Tanaman buah-buahan semusim adalah tanaman sumber vitamin, garam mineral, dan lain-lain yang dikonsumsi dari bagian tanaman yang berupa buah, berumur kurang dari satu tahun, tidak berbentuk pohon/rumpun tetapi menjalar dan berbatang lunak.*

8. Tanaman buah-buahan dan sayuran tahunan  
*Tanaman buah-buahan tahunan adalah tanaman sumber vitamin, garam mineral, dan lain-lain yang dikonsumsi dari bagian tanaman yang berupa buah dan merupakan tanaman tahunan  
Tanaman sayuran tahunan adalah tanaman sumber vitamin, garam mineral, dan lain-lain yang dikonsumsi dari bagian tanaman yang berupa daun dan atau buah yang berumur lebih dari satu tahun.*
9. Tanaman biofarmaka adalah tanaman yang bermanfaat untuk obat-obatan, kosmetik, dan kesehatan yang dikonsumsi atau digunakan dari bagian-bagian tanaman seperti daun, batang, buah, umbi (rimpang) ataupun akar.
10. Tanaman hias adalah tanaman yang mempunyai nilai keindahan baik bentuk, warna daun, tajuk maupun bunganya, sering digunakan untuk penghias pekarangan dan lain sebagainya.
11. Luas panen tanaman hortikultura adalah luas tanaman sayuran,



buah-buahan, biofarmaka, dan tanaman hias yang diambil hasilnya/dipanen pada periode pelaporan.

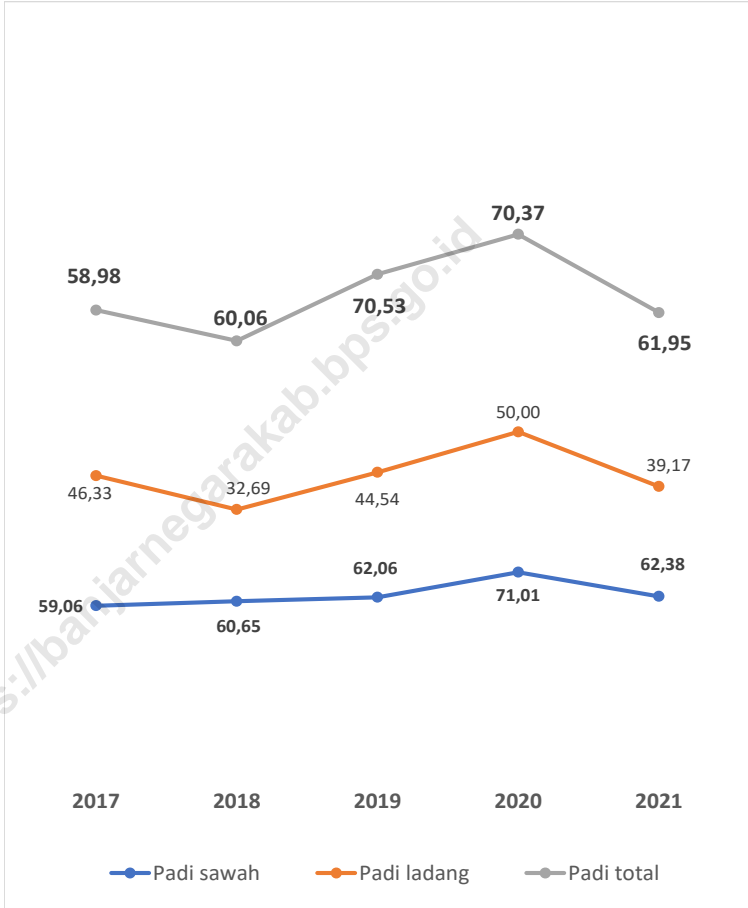
12. Luas panen untuk tanaman sayuran adalah luas tanaman yang dipanen sekaligus/habis/dibongkar dan luas tanaman yang dipanen berkali-kali (lebih dari satu kali)/belum habis. Tanaman yang dipanen sekaligus/habis/dibongkar adalah tanaman yang sehabis panen langsung dibongkar/dicabut, terdiri dari bawang merah, bawang putih, bawang daun, kentang, kol/kubis, kembang kol, petsai/sawi, wortel, lobak, dan kacang merah. Tanaman yang dipanen berkali-kali (lebih dari satu kali)/belum habis adalah tanaman yang pemanenannya lebih dari satu kali dan biasanya dibongkar apabila panen terakhir sudah tidak memadai lagi, terdiri dari: kacang panjang, cabe besar, cabe rawit, jamur, tomat, terung, buncis, ketimun, labu siam, kangkung, bayam, melon, semangka, dan blewah.
13. Produksi hortikultura adalah hasil menurut bentuk produk dari setiap tanaman sayuran, buah-buahan, biofarmaka dan tanaman hias yang diambil berdasarkan luas yang dipanen/tanaman yang menghasilkan pada bulan/triwulan laporan.

*buah-buahan, biofarmaka, dan tanaman hias yang diambil hasilnya/dipanen pada periode pelaporan.*

12. *Luas panen untuk tanaman sayuran adalah luas tanaman yang dipanen sekaligus/habis/dibongkar dan luas tanaman yang dipanen berkali-kali (lebih dari satu kali)/belum habis. Tanaman yang dipanen sekaligus/habis/dibongkar adalah tanaman yang sehabis panen langsung dibongkar/dicabut, terdiri dari bawang merah, bawang putih, bawang daun, kentang, kol/kubis, kembang kol, petsai/sawi, wortel, lobak, dan kacang merah. Tanaman yang dipanen berkali-kali (lebih dari satu kali)/belum habis adalah tanaman yang pemanenannya lebih dari satu kali dan biasanya dibongkar apabila panen terakhir sudah tidak memadai lagi, terdiri dari: kacang panjang, cabe besar, cabe rawit, jamur, tomat, terung, buncis, ketimun, labu siam, kangkung, bayam, melon, semangka, dan blewah.*
13. *Produksi hortikultura adalah hasil menurut bentuk produk dari setiap tanaman sayuran, buah-buahan, biofarmaka dan tanaman hias yang diambil berdasarkan luas yang dipanen/tanaman yang menghasilkan pada bulan/triwulan laporan.*

**Gambar** 5.1  
**Figures**

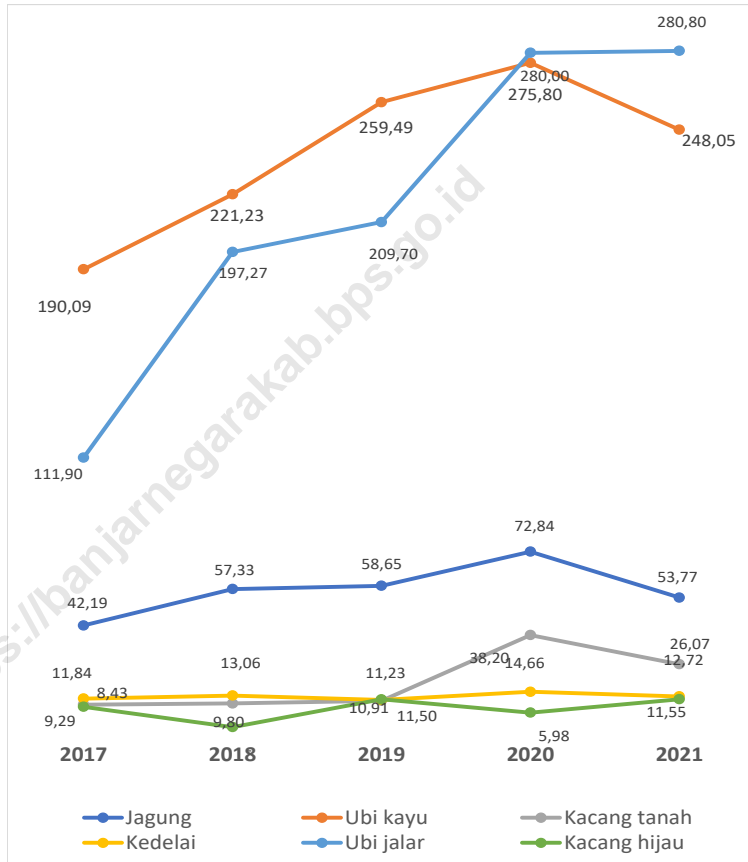
**Luas Panen, Produksi, dan Produktivitas Padi Menurut Kecamatan di Kabupaten Banjarnegara, 2016-2021**  
*Harvested Area, Production, and Productivity of Paddy by Subdistrit in Banjarnegara Regency, 2016-2021*



Sumber/Source : Dinas Pertanian, Perikanan dan Ketahanan Pangan Kabupaten Banjarnegara

**Gambar** 5.2  
**Figures**

**Produktivitas Tanaman Pangan Menurut Kecamatan di Kabupaten Banjarnegara, 2016-2021**  
*Harvested Food Crop by Subdistrict in Banjarnegara Regency, 2016-2021*



Sumber/Source : Dinas Pertanian, Perikanan dan Ketahanan Pangan Kabupaten Banjarnegara

## 5.1 TANAMAN PANGAN

### FOOD CROP

**Tabel 5.1.1 Luas Panen, Produksi, dan Produktivitas Padi Menurut Kecamatan di Kabupaten Banjarnegara, 2021**  
*Harvested Area, Production, and Productivity of Paddy by Subdistrict in Banjarnegara Regency, 2021*

Kecamatan Subdistrict	Padi Sawah		
	Luas Panen (ha)	Produksi (Ton)	Produktivitas (Kuintal/ha)
(1)	(2)	(3)	(4)
1 Susukan	2 520,00	18 648,00	74,00
2 Purwareja Klampok	1 559,00	11 303,00	72,50
3 Mandiraja	3 398,00	27 660,00	81,40
4 Purwanegara	2 542,00	20 082,00	79,00
5 Bawang	2 542,00	17 031,00	67,00
6 Banjarnegara	837,00	6 026,00	72,00
7 Pagedongan	313,00	1 941,00	62,01
8 Sigaluh	347,00	2 707,00	78,01
9 Madukara	1 045,00	5 539,00	53,00
10 Banjarmangu	1 235,00	7 101,00	57,50
11 Wanadadi	1 375,00	10 038,00	73,00
12 Rakit	1 578,00	10 431,00	66,10
13 Punggelan	1 726,00	10 304,00	59,70
14 Karangkoban	594,00	3 623,00	60,99
15 Pagentan	484,00	2 033,00	42,00
16 Pejawaran	191,00	821,00	42,98
17 Batur	0,00	0,00	0,00
18 Wanayasa	163,00	652,00	40,00
19 Kalibening	1 403,00	7 436,00	53,00
20 Pandanarum	672,00	3 427,00	51,00
<b>Kabupaten Banjarnegara</b>	<b>24 524,00</b>	<b>166 803,00</b>	<b>62,38</b>
Tahun 2020	23 582,00	167 446,00	71,01
Tahun 2019	23 452,80	145 543,82	62,06
Tahun 2018	25 142,80	152 503,00	60,65
Tahun 2017	25 584,60	151 095,00	59,06

Catatan/Note: ...

Sumber/Source: Dinas Pertanian, Perikanan dan Ketahanan Pangan Kabupaten Banjarnegara

Lanjutan Tabel/*Continued Table* 5.1.1

Kecamatan <i>Subdistrict</i>	Padi Ladang		
	Luas Panen (ha)	Produksi (Ton)	Produktivitas (Kuintal/ha)
(1)	(5)	(6)	(7)
1. Susukan	150,00	675,00	45,00
2. Purwareja Klampok	50,00	225,00	45,00
3. Mandiraja	200,00	700,00	35,00
4. Purwanegara	157,00	628,00	40,00
5. Bawang	15,00	52,50	35,00
6. Banjarnegara	0,00	0,00	0,00
7. Pagedongan	0,00	0,00	0,00
8. Sigaluh	0,00	0,00	0,00
9. Madukara	0,00	0,00	0,00
10. Banjarmangu	0,00	0,00	0,00
11. Wanadadi	0,00	0,00	0,00
12. Rakit	35,00	122,50	35,00
13. Punggelan	0,00	0,00	0,00
14. Karangkoban	0,00	0,00	0,00
15. Pagentan	0,00	0,00	0,00
16. Pejawaran	0,00	0,00	0,00
17. Batur	0,00	0,00	0,00
18. Wanayasa	0,00	0,00	0,00
19. Kalibening	0,00	0,00	0,00
20. Pandanarum	0,00	0,00	0,00
<b>Kabupaten Banjarnegara</b>	<b>607,00</b>	<b>2 403,00</b>	<b>39,17</b>
Tahun 2020	740,00	3 700,00	50,00
Tahun 2019	725,70	3 229,32	44,50
Tahun 2018	546,00	1 784,87	32,69
Tahun 2017	158,00	732,00	46,33

Lanjutan Tabel/Continued Table 5.1.1

Kecamatan Subdistrict	Total Padi		
	Luas Panen (ha)	Produksi (Ton)	Produktivitas (Kuintal/ha)
(1)	(8)	(9)	(10)
1. Susukan	2 670,00	19 323,00	72,37
2. Purwareja Klampok	1 609,00	11 527,75	71,65
3. Mandiraja	3 598,00	28 359,72	78,82
4. Purwanegara	2 699,00	20 709,80	76,73
5. Bawang	2 557,00	17 083,90	66,81
6. Banjarnegara	837,00	6 026,40	72,00
7. Pagedongan	313,00	1 940,60	62,00
8. Sigaluh	347,00	2 706,60	78,00
9. Madukara	1 045,00	5 538,50	53,00
10. Banjarmangu	1 235,00	7 101,25	57,50
11. Wanadadi	1 375,00	10 037,50	73,00
12. Rakit	1 613,00	10 553,08	65,43
13. Punggelan	1 726,00	10 304,22	59,70
14. Karangkoban	594,00	3 623,40	61,00
15. Pagentan	484,00	2 032,80	42,00
16. Pejawaran	191,00	821,30	43,00
17. Batur	0,00	0,00	0,00
18. Wanayasa	163,00	652,00	40,00
19. Kalibening	1 403,00	7 435,90	53,00
20. Pandanarum	672,00	3 427,20	51,00
<b>Kabupaten Banjarnegara</b>	<b>25 131,00</b>	<b>169 204,92</b>	<b>61,95</b>
Tahun 2020	24 322,00	171 146,00	70,37
Tahun 2019	24 178,50	170 541,70	70,53
Tahun 2018	25 688,80	154 287,88	60,06
Tahun 2017	25 742,60	151 827,00	58,98

**Tabel**  
**Table** 5.1.2

**Luas Panen, Produksi, dan Produktivitas Jagung dan Ubi Kayu Menurut Kecamatan di Kabupaten Banjarnegara, 2021**
*Harvested Area, Production, and Productivity of Maize and Cassava by Subdistrict in Banjarnegara Regency, 2021*

Kecamatan Subdistrict	Jagung		
	Luas Panen (ha)	Produksi (Ton)	Produktivitas (Kuintal/ha)
(1)	(2)	(3)	(4)
1. Susukan	260,00	1 768,00	68,00
2. Purwareja Klampok	10,00	59,50	59,50
3. Mandiraja	1 020,00	7 140,00	70,00
4. Purwanegara	2 970,00	22 334,40	75,20
5. Bawang	1 289,00	10 569,80	82,00
6. Banjarnegara	101,00	757,50	75,00
7. Pagedongan	205,00	1 435,00	70,00
8. Sigaluh	49,00	328,30	67,00
9. Madukara	0,00	0,00	0,00
10. Banjarmangu	0,00	0,00	0,00
11. Wanadadi	41,00	291,10	71,00
12. Rakit	163,00	1 092,10	67,00
13. Punggelan	106,00	365,70	34,50
14. Karangobar	192,00	712,32	37,10
15. Pagentan	108,00	297,00	27,50
16. Pejawaran	414,00	2 152,80	52,00
17. Batur	45,00	139,50	31,00
18. Wanayasa	129,00	335,40	26,00
19. Kalibening	472,00	1 557,60	33,00
20. Pandanarum	279,00	613,80	22,00
<b>Kabupaten Banjarnegara</b>	<b>7 853,00</b>	<b>51 949,82</b>	<b>53,77</b>
Tahun 2020	8 664,00	63 108,00	72,84
Tahun 2019	9 117,30	53 474,00	58,65
Tahun 2018	9 234,10	52 943,35	57,33
Tahun 2017	10 667,20	45 002,00	42,19

Lanjutan Tabel/Continued Table 5.1.2

Kecamatan Subdistrict	Ubi Kayu		
	Luas Panen (ha)	Produksi (Ton)	Produktivitas (Kuintal/ha)
(1)	(5)	(6)	(7)
1. Susukan	0,00	0,00	0,00
2. Purwareja Klampok	17,00	626,45	368,50
3. Mandiraja	150,00	5 400,00	360,00
4. Purwanegara	2 461,00	70 286,16	285,60
5. Bawang	655,00	18 995,00	290,00
6. Banjarnegara	10,00	220,00	220,00
7. Pagedongan	43,00	1 247,00	290,00
8. Sigaluh	0,00	0,00	0,00
9. Madukara	0,00	0,00	0,00
10. Banjarmangu	17,00	246,50	145,00
11. Wanadadi	37,00	851,00	230,00
12. Rakit	300,00	7 716,00	257,20
13. Punggelan	736,00	21 896,00	297,50
14. Karangkobor	18,00	759,60	422,00
15. Pagentan	23,00	264,50	115,00
16. Pejawaran	91,00	1 092,00	120,00
17. Batur	0,00	0,00	0,00
18. Wanayasa	32,00	576,00	180,00
19. Kalibening	0,00	0,00	0,00
20. Pandanarum	7,00	98,00	140,00
<b>Kabupaten Banjarnegara</b>	<b>4 597,00</b>	<b>130 274,21</b>	<b>248,05</b>
Tahun 2020	3 722,00	102 655,00	280,33
Tahun 2019	3 476,00	90 200,00	259,49
Tahun 2018	3 571,30	79 007,27	221,23
Tahun 2017	5 905,50	112 257,31	190,09

Catatan/Note: ...

Sumber/Source: Dinas Pertanian, Perikanan dan Ketahanan Pangan Kabupaten Banjarnegara



**Tabel**  
**Table** 5.1.3

**Luas Panen, Produksi, dan Produktivitas Kacang Tanah dan Kedelai Menurut Kecamatan di Kabupaten Banjarnegara, 2021**  
*Harvested Area, Production, and Productivity of Peanut and Soybean by Subdistrict in Banjarnegara Regency, 2021*

Kecamatan Subdistrict	Kacang Tanah		
	Luas Panen (ha)	Produksi (Ton)	Produktivitas (Kuintal/ha)
(1)	(2)	(3)	(4)
1. Susukan	10,00	15,00	15,00
2. Purwareja Klampok	36,00	90,00	25,00
3. Mandiraja	31,00	62,00	20,00
4. Purwanegara	206,00	370,80	18,00
5. Bawang	47,00	89,30	19,00
6. Banjarnegara	87,00	139,20	16,00
7. Pagedongan	15,00	21,00	14,00
8. Sigaluh	0,00	0,00	0,00
9. Madukara	34,00	255,00	75,00
10. Banjarmangu	0,00	0,00	0,00
11. Wanadadi	0,00	0,00	0,00
12. Rakit	173,00	259,50	15,00
13. Punggelan	0,00	0,00	0,00
14. Karangobar	15,00	62,70	41,80
15. Pagentan	0,00	0,00	0,00
16. Pejawaran	14,00	39,20	28,00
17. Batur	0,00	0,00	0,00
18. Wanayasa	0,00	0,00	0,00
19. Kalibening	0,00	0,00	0,00
20. Pandanarum	0,00	0,00	0,00
<b>Kabupaten Banjarnegara</b>	<b>668,00</b>	<b>1 403,70</b>	<b>26,07</b>
Tahun 2020	2 589,00	9 890,00	38,20
Tahun 2019	534,10	582,56	10,91
Tahun 2018	1 313,80	1 287,44	9,80
Tahun 2017	666,50	619,31	9,29

Lanjutan Tabel/Continued Table 5.1.3

Kecamatan Subdistrict	Kedelai		
	Luas Panen (ha)	Produksi (Ton)	Produktivitas (Kuintal/ha)
(1)	(5)	(6)	(7)
1. Susukan	420,00	588,00	14,00
2. Purwareja Klampok	13,00	15,60	12,00
3. Mandiraja	0,00	0,00	0,00
4. Purwanegara	15,00	18,00	12,00
5. Bawang	7,00	8,40	12,00
6. Banjarnegara	0,00	0,00	0,00
7. Pagedongan	0,00	0,00	0,00
8. Sigaluh	0,00	0,00	0,00
9. Madukara	0,00	0,00	0,00
10. Banjarmangu	0,00	0,00	0,00
11. Wanadadi	4,00	5,44	13,60
12. Rakit	0,00	0,00	0,00
13. Punggelan	0,00	0,00	0,00
14. Karangkobar	0,00	0,00	0,00
15. Pagentan	0,00	0,00	0,00
16. Pejawaran	0,00	0,00	0,00
17. Batur	0,00	0,00	0,00
18. Wanayasa	0,00	0,00	0,00
19. Kalibening	0,00	0,00	0,00
20. Pandanarum	0,00	0,00	0,00
<b>Kabupaten Banjarnegara</b>	<b>459,00</b>	<b>635,44</b>	<b>12,72</b>
Tahun 2020	572,00	838,40	14,66
Tahun 2019	589,10	661,44	11,23
Tahun 2018	2 265,60	2 958,17	13,06
Tahun 2017	55,50	65,70	11,84

Catatan/Note: ...

Sumber/Source: Dinas Pertanian, Perikanan dan Ketahanan Pangan Kabupaten Banjarnegara

**Tabel**  
**Table** 5.1.4

**Luas Panen, Produksi, dan Produktivitas Ubi Jalar dan Kacang Hijau Menurut Kecamatan di Kabupaten Banjarnegara, 2021**  
*Harvested Area, Production, and Productivity of Sweet Potato and Small Green Pea by Subdistrict in Banjarnegara Regency, 2021*

Kecamatan Subdistrict	Ubi Jalar		
	Luas Panen (ha)	Produksi (Ton)	Produktivitas (Kuintal/ha)
(1)	(2)	(3)	(4)
1. Susukan	0,00	0,00	0,00
2. Purwareja Klampok	0,00	0,00	0,00
3. Mandiraja	0,00	0,00	0,00
4. Purwanegara	2,00	56,12	280,60
5. Bawang	8,00	223,45	279,31
6. Banjarnegara	27,00	759,50	281,30
7. Pagedongan	0,00	0,00	0,00
8. Sigaluh	0,00	0,00	0,00
9. Madukara	0,00	0,00	0,00
10. Banjarmangu	0,00	0,00	0,00
11. Wanadadi	0,00	0,00	0,00
12. Rakit	9,00	253,45	281,61
13. Punggelan	8,00	222,40	278,00
14. Karangobar	0,00	0,00	0,00
15. Pagentan	15,00	421,20	280,80
16. Pejawaran	13,50	379,72	281,27
17. Batur	0,00	0,00	0,00
18. Wanayasa	10,00	280,21	280,21
19. Kalibening	9,00	253,70	281,89
20. Pandanarum	7,00	196,95	281,36
<b>Kabupaten Banjarnegara</b>	<b>108,50</b>	<b>3 046,70</b>	<b>280,80</b>
Tahun 2020	81,00	2 268,00	280,00
Tahun 2019	102,00	2 138,98	209,70
Tahun 2018	102,40	2 020,08	197,27
Tahun 2017	97,40	1 089,88	111,90

Lanjutan Tabel/*Continued Table* 5.1.4

Kecamatan <i>Subdistrict</i>	Kacang Hijau		
	Luas Panen (ha)	Produksi (Ton)	Produktivitas (Kuintal/ha)
(1)	(5)	(6)	(7)
1. Susukan	11,00	12,91	11,74
2. Purwareja Klampok	0,00	0,00	0,00
3. Mandiraja	0,00	0,00	0,00
4. Purwanegara	75,00	86,39	11,52
5. Bawang	0,00	0,00	0,00
6. Banjarnegara	0,00	0,00	0,00
7. Pagedongan	0,00	0,00	0,00
8. Sigaluh	0,00	0,00	0,00
9. Madukara	0,00	0,00	0,00
10. Banjarmangu	0,00	0,00	0,00
11. Wanadadi	0,00	0,00	0,00
12. Rakit	0,00	0,00	0,00
13. Punggelan	0,00	0,00	0,00
14. Karangkoban	0,00	0,00	0,00
15. Pagentan	0,00	0,00	0,00
16. Pejawaran	0,00	0,00	0,00
17. Batur	0,00	0,00	0,00
18. Wanayasa	0,00	0,00	0,00
19. Kalibening	0,00	0,00	0,00
20. Pandanarum	0,00	0,00	0,00
<b>Kabupaten Banjarnegara</b>	<b>86,00</b>	<b>99,30</b>	<b>11,55</b>
Tahun 2020	350,00	209,27	5,98
Tahun 2019	1,00	1,15	11,50
Tahun 2018	0,00	0,00	0,00
Tahun 2017	21,10	17,79	8,43

Catatan/*Note*: ...

Sumber/*Source*: Dinas Pertanian, Perikanan dan Ketahanan Pangan Kabupaten Banjarnegara

**5.2 HORTIKULTURA  
HORTICULTURE**

**Tabel 5.2.1 Luas Panen Tanaman Sayuran Menurut Kecamatan dan Jenis Tanaman di Kabupaten Banjarnegara (ha), 2020 dan 2021**  
*Harvested Area of Vegetables by Subdistrict and Kind of Plant in Banjarnegara Regency (ha), 2020 and 2021*

Kecamatan Subdistrict	Bawang Merah Shallot		Cabai Besar Chili/Big Chili	
	2020	2021*	2020	2021*
(1)	(2)	(3)	(4)	(5)
1. Susukan	0,00	0,00	0,00	0,00
2. Purwareja Klampok	0,00	0,00	0,00	0,00
3. Mandiraja	0,00	7,00	10,00	15,00
4. Purwanegara	3,00	3,00	782,00	528,00
5. Bawang	7,00	0,00	72,00	111,00
6. Banjarnegara	6,00	0,00	1,00	0,00
7. Pagedongan	0,00	0,00	0,00	11,00
8. Sigaluh	0,00	0,00	0,00	4,00
9. Madukara	0,00	0,00	8,00	1,00
10. Banjarmangu	0,00	0,00	11,00	0,00
11. Wanadadi	0,00	0,00	1,00	0,00
12. Rakit	6,00	0,00	14,00	8,00
13. Punggelan	0,00	0,00	0,00	1,00
14. Karangobar	0,00	0,00	45,00	33,00
15. Pagentan	0,00	0,00	90,00	586,00
16. Pejawaran	0,00	0,00	428,00	451,00
17. Batur	6,00	0,00	0,00	0,00
18. Wanayasa	0,00	0,00	53,00	102,00
19. Kalibening	0,00	0,00	117,00	131,00
20. Pandanarum	0,00	0,00	29,00	14,00
<b>Kabupaten Banjarnegara</b>	<b>28,00</b>	<b>10,00</b>	<b>1 661,00</b>	<b>1 996,00</b>

Lanjutan Tabel/*Continued Table 5.2.1*

Kecamatan Subdistrict	Cabai Rawit <i>Chili/Cayenne Pepper</i>		Kentang <i>Potato</i>	
	2020	2021 <sup>a</sup>	2020	2021 <sup>a</sup>
(1)	(6)	(7)	(8)	(9)
1. Susukan	0,00	0,00	0,00	0,00
2. Purwareja Klampok	0,00	0,00	0,00	0,00
3. Mandiraja	2,00	3,00	0,00	0,00
4. Purwanegara	38,00	16,00	0,00	0,00
5. Bawang	108,00	71,00	0,00	0,00
6. Banjarnegara	0,00	0,00	0,00	0,00
7. Pagedongan	55,00	42,00	0,00	0,00
8. Sigaluh	0,00	2,00	0,00	0,00
9. Madukara	0,00	2,00	0,00	0,00
10. Banjarmangu	4,00	1,00	0,00	0,00
11. Wanadadi	1,00	3,00	0,00	0,00
12. Rakit	14,00	2,00	0,00	0,00
13. Punggelan	0,00	0,00	0,00	0,00
14. Karangkoban	114,00	53,00	0,00	0,00
15. Pagentan	621,00	139,00	0,00	0,00
16. Pejawaran	1 351,00	1 148,00	2 348,00	2 303,00
17. Batur	0,00	0,00	3 724,00	3 478,00
18. Wanayasa	61,00	71,00	247,00	307,00
19. Kalibening	149,00	124,00	28,00	37,00
20. Pandanarum	23,00	17,00	0,00	0,00
<b>Kabupaten Banjarnegara</b>	<b>2 541,00</b>	<b>1 694,00</b>	<b>6 347,00</b>	<b>6 125,00</b>

Lanjutan Tabel/*Continued Table 5.2.1*

Kecamatan Subdistrict	Kubis Cabbage		Tomat Tomato	
	2020	2021 <sup>a</sup>	2020	2021 <sup>a</sup>
(1)	(10)	(11)	(12)	(13)
1. Susukan	0,00	0,00	0,00	0,00
2. Purwareja Klampok	0,00	0,00	0,00	0,00
3. Mandiraja	0,00	0,00	0,00	0,00
4. Purwanegara	0,00	0,00	35,00	17,00
5. Bawang	0,00	0,00	39,00	40,00
6. Banjarnegara	0,00	0,00	0,00	0,00
7. Pagedongan	0,00	0,00	0,00	0,00
8. Sigaluh	0,00	0,00	0,00	0,00
9. Madukara	0,00	0,00	0,00	0,00
10. Banjarmangu	0,00	0,00	4,00	0,00
11. Wanadadi	0,00	0,00	2,00	3,00
12. Rakit	0,00	0,00	0,00	0,00
13. Punggelan	0,00	0,00	0,00	0,00
14. Karangobar	126,00	107,00	21,00	16,00
15. Pagentan	136,00	173,00	21,00	33,00
16. Pejawaran	799,00	668,00	202,00	189,00
17. Batur	1 037,00	891,00	0,00	0,00
18. Wanayasa	180,00	249,00	15,00	16,00
19. Kalibening	119,00	117,00	18,00	26,00
20. Pandanarum	0,00	0,00	0,00	0,00
<b>Kabupaten Banjarnegara</b>	<b>2 397,00</b>	<b>2 205,00</b>	<b>357,00</b>	<b>340,00</b>

Lanjutan Tabel/*Continued Table* 5.2.1

Kecamatan Subdistrict	Bawang Putih Garlic		Petsai Chinese Cabbage	
	2020	2021 <sup>a</sup>	2020	2021 <sup>a</sup>
(1)	(14)	(15)	(16)	(17)
1. Susukan	0,00	0,00	0,00	0,00
2. Purwareja Klampok	0,00	0,00	0,00	0,00
3. Mandiraja	0,00	0,00	0,00	0,00
4. Purwanegara	0,00	0,00	0,00	0,00
5. Bawang	0,00	0,00	0,00	0,00
6. Banjarnegara	0,00	0,00	0,00	0,00
7. Pagedongan	0,00	0,00	0,00	0,00
8. Sigaluh	0,00	0,00	0,00	0,00
9. Madukara	0,00	0,00	0,00	0,00
10. Banjarmangu	0,00	0,00	0,00	0,00
11. Wanadadi	0,00	0,00	0,00	0,00
12. Rakit	0,00	0,00	1,00	1,00
13. Punggelan	0,00	0,00	0,00	0,00
14. Karangkoban	0,00	0,00	36,00	18,00
15. Pagentan	18,00	32,00	42,00	42,00
16. Pejawaran	66,00	48,00	224,00	198,00
17. Batur	53,00	0,00	0,00	0,00
18. Wanayasa	0,00	0,00	0,00	0,00
19. Kalibening	28,00	0,00	40,00	35,00
20. Pandanarum	0,00	0,00	0,00	0,00
<b>Kabupaten Banjarnegara</b>	<b>165,00</b>	<b>80,00</b>	<b>343,00</b>	<b>294,00</b>

Catatan/Note: ...

Sumber/Source: Dinas Pertanian, Perikanan dan Ketahanan Pangan Kabupaten Banjarnegara



**Tabel**  
**Table** 5.2.2

**Produksi Tanaman Sayuran Menurut Kecamatan dan Jenis Tanaman di Kabupaten Banjarnegara (kuintal), 2020 dan 2021**
*Production of Vegetables by Subdistrict and Kind of Plant in Banjarnegara Regency (quintal), 2020 and 2021*

Kecamatan Subdistrict	Bawang Merah Shallot		Cabai Besar Chili/Big Chili	
	2020	2021*	2020	2021*
(1)	(2)	(3)	(4)	(5)
1. Susukan	0,00	0,00	0,00	0,00
2. Purwareja Klampok	0,00	0,00	0,00	0,00
3. Mandiraja	0,00	42,30	45,00	60,90
4. Purwanegara	7,70	45,00	9 152,50	4 764,90
5. Bawang	7,90	0,00	169,50	160,00
6. Banjarnegara	19,50	0,00	10,00	0,00
7. Pagedongan	0,00	0,00	0,00	100,20
8. Sigaluh	0,00	0,00	0,00	10,00
9. Madukara	0,00	0,00	6,60	6,50
10. Banjarmangu	0,00	0,00	21,00	0,00
11. Wanadadi	0,00	0,00	2,80	0,00
12. Rakit	8,90	0,00	30,00	51,40
13. Punggelan	0,00	0,00	0,00	1,40
14. Karangkoban	0,00	0,00	298,00	210,00
15. Pagentan	0,00	0,00	377,50	5 332,10
16. Pejawaran	0,00	0,00	6 159,80	5 215,10
17. Batur	41,80	0,00	0,00	0,00
18. Wanayasa	0,00	0,00	104,60	90,30
19. Kalibening	0,00	0,00	644,00	560,00
20. Pandanarum	0,00	0,00	47,10	16,90
<b>Kabupaten Banjarnegara</b>	<b>85,80</b>	<b>87,30</b>	<b>17 068,40</b>	<b>16 579,70</b>

Lanjutan Tabel/Continued Table 5.2.2

Kecamatan Subdistrict	Cabai Rawit Chili/Cayenne Pepper		Kentang Potato	
	2020	2021*	2020	2021*
(1)	(6)	(7)	(8)	(9)
1. Susukan	0,00	0,00	0,00	0,00
2. Purwareja Klampok	0,00	0,00	0,00	0,00
3. Mandiraja	20,00	60,20	0,00	0,00
4. Purwanegara	355,40	189,10	0,00	0,00
5. Bawang	151,80	49,60	0,00	0,00
6. Banjarnegara	0,00	0,00	0,00	0,00
7. Pagedongan	1 272,50	658,00	0,00	0,00
8. Sigaluh	0,00	5,00	0,00	0,00
9. Madukara	0,00	4,90	0,00	0,00
10. Banjarmangu	11,20	19,10	0,00	0,00
11. Wanadadi	7,80	14,80	0,00	0,00
12. Rakit	13,80	7,90	0,00	0,00
13. Punggelan	0,00	2,20	0,00	0,00
14. Karangkoban	453,20	212,00	0,00	0,00
15. Pagentan	2 880,20	1 332,50	0,00	0,00
16. Pejawaran	7 651,50	4 601,40	49 806,50	46 508,00
17. Batur	0,00	0,00	73 473,40	66 684,00
18. Wanayasa	94,10	62,10	2 448,60	2 719,90
19. Kalibening	241,20	156,00	364,00	481,00
20. Pandanarum	47,10	18,90	0,00	0,00
<b>Kabupaten Banjarnegara</b>	<b>13 199,80</b>	<b>7 393,70</b>	<b>126 092,50</b>	<b>116 392,90</b>

Lanjutan Tabel/*Continued Table 5.2.2*

Kecamatan Subdistrict	Kubis Cabbage		Tomat Tomato	
	2020	2021*	2020	2021*
(1)	(10)	(11)	(12)	(13)
1. Susukan	0,00	0,00	0,00	0,00
2. Purwareja Klampok	0,00	0,00	0,00	0,00
3. Mandiraja	0,00	0,00	0,00	0,00
4. Purwanegara	0,00	0,00	1 110,70	533,80
5. Bawang	0,00	0,00	464,10	389,80
6. Banjarnegara	0,00	0,00	0,00	0,00
7. Pagedongan	0,00	0,00	0,00	0,00
8. Sigaluh	0,00	0,00	0,00	0,00
9. Madukara	0,00	0,00	0,00	0,00
10. Banjarmangu	0,00	0,00	5,30	0,00
11. Wanadadi	0,00	0,00	29,10	40,10
12. Rakit	0,00	0,00	0,00	0,00
13. Punggelan	0,00	0,00	0,00	0,00
14. Karangkoban	2 835,00	1 605,00	440,00	480,00
15. Pagentan	3 400,00	2 655,00	117,50	235,80
16. Pejawaran	27 965,00	14 053,00	9 059,40	7 509,70
17. Batur	41 480,00	25 486,00	0,00	0,00
18. Wanayasa	4 500,00	5 303,00	42,90	26,70
19. Kalibening	2 975,00	1 421,00	227,90	349,80
20. Pandanarum	0,00	0,00	0,00	0,00
<b>Kabupaten Banjarnegara</b>	<b>83 155,00</b>	<b>50 523,00</b>	<b>11 496,90</b>	<b>9 565,70</b>

Lanjutan Tabel/Continued Table 5.2.2

Kecamatan Subdistrict	Bawang Putih Garlic		Petsai Chinese Cabbage	
	2020	2021 <sup>x</sup>	2020	2021 <sup>x</sup>
(1)	(14)	(15)	(16)	(17)
1. Susukan	0,00	0,00	0,00	0,00
2. Purwareja Klampok	0,00	0,00	0,00	0,00
3. Mandiraja	0,00	0,00	0,00	0,00
4. Purwanegara	0,00	0,00	0,00	0,00
5. Bawang	0,00	0,00	0,00	0,00
6. Banjarnegara	0,00	0,00	0,00	0,00
7. Pagedongan	0,00	0,00	0,00	0,00
8. Sigaluh	0,00	0,00	0,00	0,00
9. Madukara	0,00	0,00	0,00	0,00
10. Banjarmangu	0,00	0,00	0,00	0,00
11. Wanadadi	0,00	0,00	0,00	0,00
12. Rakit	0,00	0,00	0,80	0,10
13. Punggelan	0,00	0,00	0,00	0,00
14. Karangkoban	0,00	0,00	360,00	148,00
15. Pagentan	162,00	288,00	420,00	420,00
16. Pejawaran	269,00	279,00	4 256,00	3 769,50
17. Batur	409,50	0,00	0,00	0,00
18. Wanayasa	0,00	0,00	0,00	0,00
19. Kalibening	14,00	0,00	400,00	175,00
20. Pandanarum	0,00	0,00	0,00	0,00
<b>Kabupaten Banjarnegara</b>	<b>854,50</b>	<b>567,00</b>	<b>5 436,80</b>	<b>4 512,60</b>

Catatan/Note: ...

Sumber/Source: Dinas Pertanian, Perikanan dan Ketahanan Pangan Kabupaten Banjarnegara

**Tabel**  
**Table** 5.2.3

**Luas Panen Tanaman Sayuran dan Buah-buahan Semusim Menurut Jenis Tanaman di Kabupaten Banjarnegara (ha), 2018–2021**

*Harvested Area of Seasonal Vegetables and Fruits by Kind of Plant in Banjarnegara Regency (ha), 2018–2021*

Jenis Tanaman Kind of Plants	2018	2019	2020	2021 <sup>x</sup>
(1)	(2)	(3)	(4)	(5)
<b>Sayuran/Vegetables</b>				
Bawang Daun/Wlech Onion	0,00	1 129,00	1 235,00	1 506,00
Bawang Merah/Shallot	11,00	16,00	28,00	10,00
Bawang Putih/Garlic	0,00	131,00	165,00	80,00
Bayam/Spinach	13,00	15,00	6,00	5,00
Buncis/Green Bean	406,00	383,00	351,00	367,00
Cabai Besar/Chili Annum	1 565,00	1 701,00	1 661,00	1 996,00
Cabai Rawit/Chili (Capsicum Frutescens)	2 168,00	2 639,00	2 541,00	1 694,00
Cabai/Chili	0,00	0,00	0,00	0,00
Jamur/Mushroom	18 045,00	0,00	0,00	0,00
Kacang Merah/Red Bean	154,00	173,00	204,00	207,00
Kacang Panjang/Yarldlong Bean	373,00	278,00	167,00	155,00
Kangkung/Kangkong	53,00	36,00	55,00	40,00
Kembang Kol/Cauliflower	0,00	0,00	0,00	0,00
Kentang/Potato	5 862,00	6 075,00	6 347,00	6 125,00
Ketimun/Cucumber	34,00	47,00	39,00	27,00
Kubis/Cabbage	2 708,00	3 006,00	2 397,00	2 205,00
Labu Siam/Chayote	20,00	44,00	46,00	58,00
Lobak/Radish	0,00	0,00	0,00	0,00

Lanjutan Tabel/*Continued Table* 5.2.3

<b>Jenis Tanaman</b> <i>Kind of Plants</i>	<b>2018</b>	<b>2019</b>	<b>2020</b>	<b>2021*</b>
(1)	(2)	(3)	(4)	(5)
Petsai/ <i>Chinese Cabbage</i>	0,00	0,00	343,00	294,00
Terung/ <i>Eggplant</i>	177,00	164,00	137,00	212,00
Tomat/ <i>Tomato</i>	345,00	334,00	357,00	340,00
Wortel/ <i>Carrot</i>	3 160,00	3 672,00	2 773,00	2 902,00
<b>Buah-buahan/Fruits</b>				
Blewah/ <i>Cantaloupe</i>	0,00	0,00	0,00	0,00
Melon/ <i>Melon</i>	0,00	0,00	0,00	0,00
Semangka/ <i>Watermelon</i>	0,00	0,00	0,00	0,00
<b>Jumlah</b>	<b>35 364,00</b>	<b>20 180,00</b>	<b>18 852,00</b>	<b>18 223,00</b>

Catatan/*Note*: ...Sumber/*Source*: Dinas Pertanian, Perikanan dan Ketahanan Pangan Kabupaten Banjarnegara

**Tabel**  
**Table** 5.2.4

**Produksi Tanaman Sayuran dan Buah-buahan Semusim Menurut Jenis Tanaman di Kabupaten Banjarnegara (kuintal), 2018–2021**  
*Production of Seasonal Vegetables and Fruits by Kind of Plant in Banjarnegara Regency (quintal), 2018–2021*

Jenis Tanaman <i>Kind of Plants</i>	2018	2019	2020	2021*
(1)	(2)	(3)	(4)	(5)
<b>Sayuran/Vegetables</b>				
Bawang Daun/Wlech Onion	0,00	14 056,70	15 807,40	18 085,60
Bawang Merah/Shallot	64,40	37,30	85,80	87,30
Bawang Putih/Garlic	0,00	595,40	854,50	567,00
Bayam/Spinach	94,80	114,20	126,20	60,00
Buncis/Green Bean	6 973,90	5 223,50	5 366,40	3 774,30
Cabai Besar/Chili Annum	15 092,40	16 978,20	17 068,40	16 579,70
Cabai Rawit/Chili (Capsicum Frutescens)	9 770,90	10 573,60	13 199,80	7 393,70
Cabai/Chili	0,00	0,00	0,00	0,00
Jamur/Mushroom	10 395,90	0,00	0,00	0,00
Kacang Merah/Red Bean	308,00	259,50	306,00	310,50
Kacang Panjang/Yarldlong Bean	11 964,50	5 615,40	5 949,10	3 150,90
Kangkung/Kangkong	667,10	735,10	738,30	535,20
Kembang Kol/Cauliflower	0,00	0,00	0,00	0,00
Kentang/Potato	120 096,80	113 498,20	126 092,50	116 392,90
Ketimun/Cucumber	352,00	498,40	505,20	429,10
Kubis/Cabbage	72 762,90	81 945,30	83 155,00	50 523,00
Labu Siam/Chayote	2 523,70	3 981,00	4 593,30	3 834,60
Lobak/Radish	0,00	0,00	0,00	0,00

Lanjutan Tabel/*Continued Table 5.2.4*

<b>Jenis Tanaman</b> <i>Kind of Plants</i>	<b>2018</b>	<b>2019</b>	<b>2020</b>	<b>2021<sup>x</sup></b>
(1)	(2)	(3)	(4)	(5)
Petsai/Chinese Cabbage	0,00	0,00	5 436,80	4 512,60
Terung/Eggplant	3 804,20	2 307,80	2 791,00	3 444,90
Tomat/Tomato	9 593,60	9 460,50	11 496,90	9 565,70
Wortel/Carrot	78 203,20	92 354,10	72 265,00	64 769,50
<b>Buah-buahan/Fruits</b>				
Blewah/Cantaloupe	0,00	0,00	0,00	0,00
Melon/Melon	0,00	0,00	0,00	0,00
Semangka/Watermelon	0,00	0,00	0,00	0,00
<b>Jumlah</b>	<b>346 420,80</b>	<b>363 481,90</b>	<b>365 837,60</b>	<b>304 016,50</b>

Catatan/Note: ...

Sumber/Source: Dinas Pertanian, Perikanan dan Ketahanan Pangan Kabupaten Banjarnegara



**Tabel**  
**Table** 5.2.5

**Luas Panen Tanaman Biofarmaka Menurut Kecamatan dan Jenis Tanaman di Kabupaten Banjarnegara (m<sup>2</sup>), 2020 dan 2021**
*Harvested Area of Medicinal Plants by Subdistrict and Kind of Plant in Banjarnegara Regency (m<sup>2</sup>), 2020 and 2021*

Kecamatan Subdistrict	Jahe Ginger		Laos/Lengkuas Galanga		Kencur East Indian Galangal	
	2020	2021*	2020	2021*	2020	2021*
(1)	(2)	(3)	(4)	(5)	(6)	(7)
1. Susukan	0	0	0	0	9 400	0
2. Purwareja Klampok	0	0	0	0	0	0
3. Mandiraja	0	1 500	625	0	425	0
4. Purwanegara	0	11 500	1 500	4 200	5 600	3 500
5. Bawang	0	130 000	0	17 000	60 000	60 000
6. Banjarnegara	0	0	3 500	2 000	0	0
7. Pagedongan	0	0	0	0	0	0
8. Sigaluh	0	0	0	0	0	0
9. Madukara	0	0	0	0	0	0
10. Banjarmangu	0	1 500	750	2 600	0	0
11. Wanadadi	0	930	0	0	180	0
12. Rakit	0	5 015	35	5	72	0
13. Punggelan	10 000	15 000	0	0	0	0
14. Karangkoban	0	570	0	0	0	0
15. Pagentan	0	151 500	0	0	1 000	8 800
16. Pejawaran	4 100	2 450	2 200	1 700	0	0
17. Batur	0	0	0	0	0	0
18. Wanayasa	0	1 500	0	1 500	0	0
19. Kalibening	0	1 300	300	600	550	900
20. Pandanarum	0	0		0	0	0
<b>Kabupaten Banjarnegara</b>	<b>14 100</b>	<b>322 765</b>	<b>8 910</b>	<b>29 605</b>	<b>77 227</b>	<b>73 200</b>

Lanjutan Tabel/*Continued Table* 5.2.5

Kecamatan Subdistrict	Kunyit Turmeric	
	2020	2021*
(1)	(8)	(9)
1. Susukan	46 000	0
2. Purwareja Klampok	0	0
3. Mandiraja	750	0
4. Purwanegara	2 250	3 200
5. Bawang	40 000	40 000
6. Banjarnegara	6 000	4 000
7. Pagedongan	0	0
8. Sigaluh	0	0
9. Madukara	0	0
10. Banjarmangu	0	0
11. Wanadadi	90	36
12. Rakit	225	0
13. Punggelan	0	0
14. Karangkoobar	220	240
15. Pagentan	1 500	38 850
16. Pejawaran	2 550	2 050
17. Batur	0	0
18. Wanayasa	0	2 000
19. Kalibening	900	800
20. Pandanarum	0	0
<b>Kabupaten Banjarnegara</b>	<b>100 485</b>	<b>91 176</b>

Catatan/Note: ...

Sumber/Source: Dinas Pertanian, Perikanan dan Ketahanan Pangan Kabupaten Banjarnegara

**Tabel**  
**Table 5.2.6**
**Produksi Tanaman Biofarmaka Menurut Kecamatan dan Jenis Tanaman di Kabupaten Banjarnegara (kg), 2020 and 2021**
*Production of Medicinal Plants by Subdistrict and Kind of Plant in Banjarnegara Regency (kg), 2020 and 2021*

Kecamatan Subdistrict	Jahe Ginger		Laos/Lengkuas Galanga		Kencur East Indian Galangal	
	2020	2021*	2020	2021*	2020	2021*
(1)	(2)	(3)	(4)	(5)	(6)	(7)
1. Susukan	0	0	0	0	9 400	0
2. Purwareja Klampok	0	0	0	0	0	0
3. Mandiraja	0	9 780	2 000	0	1 819	0
4. Purwanegara	0	74 980	2 250	32 172	3 920	14 980
5. Bawang	0	169 000	0	47 125	78 000	90 000
6. Banjarnegara	0	0	17 500	4 000	0	0
7. Pagedongan	0	0	0	0	0	0
8. Sigaluh	0	0	0	0	0	0
9. Madukara	0	0	0	0	0	0
10. Banjarmangu	0	3 000	2 250	4 620	0	0
11. Wanadadi	0	890	0	0	196	0
12. Rakit	0	2 135	20	38	25	0
13. Punggelan	2 400	9 400	0	0	0	0
14. Karangobar	0	1 425	0	0	0	0
15. Pagentan	0	212 100	0	0	0	7 860
16. Pejawaran	14 350	15 090	8 360	6 560	0	0
17. Batur	0	0	0	0	0	0
18. Wanayasa	0	5 070	0	4 190	0	0
19. Kalibening	0	2 600	1 200	2 400	450	2 700
20. Pandanarum	0	0	0	0	0	0
<b>Kabupaten Banjarnegara</b>	<b>16 750</b>	<b>505 470</b>	<b>33 580</b>	<b>101 105</b>	<b>93 810</b>	<b>115 540</b>

Lanjutan Tabel/*Continued Table 5.2.6*

Kecamatan Subdistrict	Kunyit Turmeric	
	2020	2021*
(1)	(8)	(9)
1. Susukan	19 780	0
2. Purwareja Klampok	0	0
3. Mandiraja	2 500	0
4. Purwanegara	1 800	16 416
5. Bawang	56 000	60 000
6. Banjarnegara	10 000	4 000
7. Pagedongan	0	0
8. Sigaluh	0	0
9. Madukara	0	0
10. Banjarmangu	0	0
11. Wanadadi	180	105
12. Rakit	102	0
13. Punggelan	0	0
14. Karangobar	330	435
15. Pagentan	900	38 420
16. Pejawaran	10 200	6 750
17. Batur	0	0
18. Wanayasa	0	3 210
19. Kalibening	3 600	3 200
20. Pandanarum	0	0
<b>Kabupaten Banjarnegara</b>	<b>105 392</b>	<b>132 536</b>

Catatan/*Note*: ...Sumber/*Source*: Dinas Pertanian, Perikanan dan Ketahanan Pangan Kabupaten Banjarnegara

**Tabel**  
**Table** 5.2.7

**Luas Panen Tanaman Biofarmaka Menurut Jenis Tanaman di Kabupaten Banjarnegara (m<sup>2</sup>), 2018–2021**  
*Harvested Area of Medicinal Plants by Kind of Plant in Banjarnegara Regency (m<sup>2</sup>), 2018–2021*

Jenis Tanaman Kind of Plants	2018	2019	2020	2021*
(1)	(2)	(3)	(4)	(5)
Dringo/Sweet Root/Calamus	0,00	0,00	25,00	0,00
Jahe/Ginger	186 365,00	243 935,00	14 100,00	322 765,00
Kapulaga/Java Cardamon	27 209,00	46 686,00	35 200,00	84 500,00
Kencur/East Indian Galangal	86 229,00	86 155,00	77 227,00	73 200,00
Kunyit/Turmeric	70 776,00	77 051,00	100 485,00	91 176,00
Laos/Lengkuas/Galanga	5 800,00	38 204,00	8 910,00	29 605,00
Lempuyang/Zingiber Aromaticum	10 625,00	1 142,00	13 290,00	2 600,00
Lidah Buaya/Oliviera	0,00	0,00	1 000,00	0,00
Mengkudu/Indian Mulberry	0,00	0,00	0,00	1 500,00
Temuireng/Black Turmeric	0,00	1 116,00	6 616,00	0,00
Temukunci/Chinese Keys	25,00	0,00	15 170,00	0,00
Temulawak/Java Turmeric	1 146,00	1 915,00	6 785,00	0,00
Sambiloto/King of Bitter	250,00	2 425,00	2 150,00	0,00
<b>Jumlah</b>	<b>388 425,00</b>	<b>498 629,00</b>	<b>280 958,00</b>	<b>605 346,00</b>

Catatan/Note: ...

Sumber/Source: Dinas Pertanian, Perikanan dan Ketahanan Pangan Kabupaten Banjarnegara

**Tabel**  
**Table** 5.2.8**Produksi Tanaman Biofarmaka Menurut Jenis Tanaman di Kabupaten Banjarnegara (kg), 2018–2021**  
*Production of Medicinal Plants by Kind of Plant in Banjarnegara Regency (kg), 2018–2021*

Jenis Tanaman Kind of Plants	2018	2019	2020	2021*
(1)	(2)	(3)	(4)	(5)
Dringo/Sweet Root/Calamus	0,00	0,00	42,00	0,00
Jahe/Ginger	257 078,00	310 937,00	16 750,00	505 470,00
Kapulaga/Java Cardamon	5 720,00	9 102,00	8 450,00	20 558,00
Kencur/East Indian Galangal	40 847,00	90 633,00	95 410,00	115 540,00
Kunyit/Turmeric	63 212,00	116 091,00	105 392,00	132 536,00
Laos/Lengkuas/Galanga	18 571,00	107 114,00	33 580,00	101 105,00
Lempuyang/Zingiber Aromaticum	8 021,00	3 933,00	19 431,00	4 940,00
Lidah Buaya/Oliviera	0,00	0,00	1 500,00	0,00
Mengkudu/Indian Mulberry	0,00	0,00	0,00	73 080,00
Temuireng/Black Turmeric	0,00	4 899,00	19 800,00	0,00
Temukunci/Chinese Keys	90,00	0,00	25 448,00	0,00
Temulawak/Java Turmeric	2 720,00	5 406,00	21 894,00	0,00
Sambiloto/King of Bitter	555,00	1 678,00	1 935,00	0,00
<b>Jumlah</b>	<b>396 814,00</b>	<b>649 793,00</b>	<b>349 632,00</b>	<b>953 229,00</b>

Catatan/Note: ...

Sumber/Source: Dinas Pertanian, Perikanan dan Ketahanan Pangan Kabupaten Banjarnegara

**Tabel**  
**Table** 5.2.9

**Luas Panen Tanaman Hias Menurut Kecamatan dan Jenis Tanaman di Kabupaten Banjarnegara (m<sup>2</sup>), 2020 and 2021**  
*Harvested Area of Ornamental Plants by Subdistrict and Kind of Plant in Banjarnegara Regency (m<sup>2</sup>), 2020 and 2021*

Kecamatan Subdistrict	Sri Rejeki/Aglaonema		Krisan/Chrysantemum		Mawar/Rose	
	2020	2021*	2020	2021*	2020	2021*
(1)	(2)	(3)	(4)	(5)	(6)	(7)
1. Susukan	0,00	0,00	0,00	0,00	0,00	0,00
2. Purwareja Klampok	0,00	0,00	0,00	0,00	0,00	0,00
3. Mandiraja	0,00	0,00	0,00	0,00	0,00	0,00
4. Purwanegara	0,00	0,00	0,00	0,00	0,00	0,00
5. Bawang	0,00	0,00	0,00	0,00	0,00	0,00
6. Banjarnegara	0,00	0,00	0,00	0,00	0,00	0,00
7. Pagedongan	0,00	0,00	0,00	0,00	0,00	0,00
8. Sigaluh	0,00	0,00	0,00	0,00	0,00	0,00
9. Madukara	0,00	0,00	0,00	0,00	0,00	0,00
10. Banjarmangu	0,00	0,00	0,00	0,00	0,00	0,00
11. Wanadadi	0,00	180,00	0,00	0,00	0,00	0,00
12. Rakit	0,00	0,00	0,00	0,00	0,00	0,00
13. Punggelan	0,00	0,00	0,00	0,00	0,00	0,00
14. Karangobar	0,00	0,00	0,00	0,00	0,00	0,00
15. Pagentan	0,00	0,00	0,00	0,00	0,00	0,00
16. Pejawaran	0,00	0,00	0,00	0,00	0,00	0,00
17. Batur	0,00	0,00	0,00	0,00	0,00	0,00
18. Wanayasa	0,00	0,00	0,00	0,00	0,00	0,00
19. Kalibening	0,00	0,00	0,00	0,00	0,00	0,00
20. Pandanarum	0,00	0,00	0,00	0,00	0,00	0,00
<b>Kabupaten Banjarnegara</b>	<b>0,00</b>	<b>180,00</b>	<b>0,00</b>	<b>0,00</b>	<b>0,00</b>	<b>0,00</b>

Lanjutan Tabel/*Continued Table* 5.2.9

Kecamatan Subdistrict	Soka/Asoca	
	2020	2021*
(1)	(8)	(9)
1. Susukan	0,00	0,00
2. Purwareja Klampok	0,00	0,00
3. Mandiraja	0,00	0,00
4. Purwanegara	0,00	0,00
5. Bawang	0,00	0,00
6. Banjarnegara	0,00	0,00
7. Pagedongan	0,00	0,00
8. Sigaluh	0,00	0,00
9. Madukara	0,00	0,00
10. Banjarmangu	0,00	0,00
11. Wanadadi	0,00	80,00
12. Rakit	0,00	0,00
13. Punggelan	0,00	0,00
14. Karangkoban	0,00	0,00
15. Pagentan	0,00	0,00
16. Pejawaran	0,00	0,00
17. Batur	0,00	0,00
18. Wanayasa	0,00	0,00
19. Kalibening	0,00	0,00
20. Pandanarum	0,00	0,00
<b>Kabupaten Banjarnegara</b>	<b>0,00</b>	<b>80,00</b>

Catatan/Note: ...

Sumber/Source: Dinas Pertanian, Perikanan dan Ketahanan Pangan Kabupaten Banjarnegara



**Tabel**  
**Table** 5.2.10

**Produksi Tanaman Hias Menurut Kecamatan dan Jenis Tanaman di Kabupaten Banjarnegara (tangkai), 2020 and 2021**

*Production of Ornamental Plants by Subdistrict and Kind of Plant in Banjarnegara Regency (stalks), 2020 and 2021*

Kecamatan Subdistrict	Sri Rejeki/ <i>Aglaonema</i>		Krisan/ <i>Chrysantemum</i>		Mawar/ <i>Rose</i>	
	2020	2021*	2020	2021*	2020	2021*
(1)	(2)	(3)	(4)	(5)	(6)	(7)
1. Susukan	0,00	0,00	0,00	0,00	0,00	0,00
2. Purwareja Klampok	0,00	0,00	0,00	0,00	0,00	0,00
3. Mandiraja	0,00	0,00	0,00	0,00	0,00	0,00
4. Purwanegara	0,00	0,00	0,00	0,00	0,00	0,00
5. Bawang	0,00	0,00	0,00	0,00	0,00	0,00
6. Banjarnegara	0,00	0,00	0,00	0,00	0,00	0,00
7. Pagedongan	0,00	0,00	0,00	0,00	0,00	0,00
8. Sigaluh	0,00	0,00	0,00	0,00	0,00	0,00
9. Madukara	0,00	0,00	0,00	0,00	0,00	0,00
10. Banjarmangu	0,00	0,00	0,00	0,00	0,00	0,00
11. Wanadadi	0,00	180,00	0,00	0,00	0,00	0,00
12. Rakit	0,00	0,00	0,00	0,00	0,00	0,00
13. Punggelan	0,00	0,00	0,00	0,00	0,00	0,00
14. Karangkoban	0,00	0,00	0,00	0,00	0,00	0,00
15. Pagentan	0,00	0,00	0,00	0,00	0,00	0,00
16. Pejawaran	0,00	0,00	0,00	0,00	0,00	0,00
17. Batur	0,00	0,00	0,00	0,00	0,00	0,00
18. Wanayasa	0,00	0,00	0,00	0,00	0,00	0,00
19. Kalibening	0,00	0,00	0,00	0,00	0,00	0,00
20. Pandanarum	0,00	0,00	0,00	0,00	0,00	0,00
<b>Kabupaten Banjarnegara</b>	<b>0,00</b>	<b>180,00</b>	<b>0,00</b>	<b>0,00</b>	<b>0,00</b>	<b>0,00</b>

Lanjutan Tabel/*Continued Table* 5.2.10

Kecamatan Subdistrict	Soka/Asoca	
	2020	2021*
(1)	(8)	(9)
1. Susukan	0,00	0,00
2. Purwareja Klampok	0,00	0,00
3. Mandiraja	0,00	0,00
4. Purwanegara	0,00	0,00
5. Bawang	0,00	0,00
6. Banjarnegara	0,00	0,00
7. Pagedongan	0,00	0,00
8. Sigaluh	0,00	0,00
9. Madukara	0,00	0,00
10. Banjarmangu	0,00	0,00
11. Wanadadi	0,00	80,00
12. Rakit	0,00	0,00
13. Punggelan	0,00	0,00
14. Karangobar	0,00	0,00
15. Pagentan	0,00	0,00
16. Pejawaran	0,00	0,00
17. Batur	0,00	0,00
18. Wanayasa	0,00	0,00
19. Kalibening	0,00	0,00
20. Pandanarum	0,00	0,00
<b>Kabupaten Banjarnegara</b>	<b>0,00</b>	<b>80,00</b>

Catatan/Note: ...

Sumber/Source: Dinas Pertanian, Perikanan dan Ketahanan Pangan Kabupaten Banjarnegara

**Tabel**  
**Table** 5.2.11

**Luas Panen Tanaman Hias Menurut Jenis Tanaman di Kabupaten Banjarnegara (m<sup>2</sup>), 2018–2021**  
*Harvested Area of Ornamental Plants by Kind of Plant in Banjarnegara Regency (m<sup>2</sup>), 2018–2021*

Jenis Tanaman Kind of Plants	2018	2019	2020	2021 <sup>x</sup>
(1)	(2)	(3)	(4)	(5)
<i>Agloenema</i> *)	0,00	0,00	0,00	180,00
<i>Anthurium Daun</i> *)	37,00	0,00	0,00	21,00
<i>Caladium</i> *)	0,00	0,00	0,00	0,00
<i>Pakis</i> *)	0,00	0,00	0,00	1,00
<i>Sansievera</i> ***) <i>Pedang-Pedangan</i>	0,00	0,00	0,00	47,00
<i>Soka</i> *)	0,00	0,00	0,00	80,00
<i>Krisan</i>	0,00	0,00	0,00	0,00
<i>Mawar</i>	0,00	0,00	0,00	0,00
<i>Melati</i>	136,00	0,00	0,00	88,00
<i>Palem</i> *)	28,00	0,00	0,00	84,00
<i>Pisang-pisangan</i>	0,00	0,00	0,00	0,00
<i>Sedap Malam</i>	0,00	0,00	0,00	0,00
<b>Jumlah</b>	<b>201,00</b>	<b>0,00</b>	<b>0,00</b>	<b>501,00</b>

Catatan/Note: \*) Satuan produksi dalam pohon

\*\*) Satuan produksi dalam kg

\*\*\*) Satuan produksi dalam rumpun

Sumber/Source: Dinas Pertanian, Perikanan dan Ketahanan Pangan Kabupaten Banjarnegara

**Tabel**  
**Table** 5.2.12**Produksi Tanaman Hias Menurut Jenis Tanaman di  
Kabupaten Banjarnegara (tangkai), 2018–2021**  
*Production of Ornamental Plants by Kind of Plant n Banjarnegara Regency  
(stalks), 2018–2021*

Jenis Tanaman Kind of Plants	2018	2019	2020	2021 <sup>x</sup>
(1)	(2)	(3)	(4)	(5)
Agloenema *)	0,00	0,00	0,00	180,00
Anthurium Daun *)	37,00	0,00	0,00	21,00
Caladium *)	0,00	0,00	0,00	0,00
Pakis *)	0,00	0,00	0,00	1,00
Sansievera ***) Pedang- Pedangan	0,00	0,00	0,00	47,00
Soka *)	0,00	0,00	0,00	80,00
Krisan	0,00	0,00	0,00	0,00
Mawar	0,00	0,00	0,00	0,00
Melati	115,00	0,00	0,00	88,00
Palem *)	28,00	0,00	0,00	84,00
Pisang-pisangan	0,00	0,00	0,00	0,00
Sedap Malam	0,00	0,00	0,00	0,00
<b>Jumlah</b>	<b>180,00</b>	<b>0,00</b>	<b>0,00</b>	<b>501,00</b>
Komoditas daerah				

Catatan/Note: \*) Satuan produksi dalam pohon

\*\*) Satuan produksi dalam kg

\*\*\*) Satuan produksi dalam rumpun

Sumber/Source: Dinas Pertanian, Perikanan dan Ketahanan Pangan Kabupaten Banjarnegara

**Tabel**  
**Table** 5.2.13

**Produksi Buah-buahan Menurut Kecamatan dan Jenis Tanaman di Kabupaten Banjarnegara (kuintal), 2020 and 2021**

*Production of Fruits by Subdistrict and Kind of Plant in Banjarnegara Regency (kuintal), 2020 and 2021*

Kecamatan Subdistrict	Mangga/Mango		Durian/Durian	
	2020	2021*	2020	2021*
(1)	(2)	(3)	(4)	(5)
1. Susukan	842,50	1 315,20	275,00	1 504,80
2. Purwareja Klampok	71,30	195,90	66,20	0,00
3. Mandiraja	900,00	42,00	0,00	167,60
4. Purwanegara	238,00	695,70	9,10	2 309,60
5. Bawang	0,00	1,60	1,70	0,80
6. Banjarnegara	11,90	2,00	28,00	19,00
7. Pagedongan	383,60	0,00	0,00	33,30
8. Sigaluh	141,50	85,90	1 993,80	80,00
9. Madukara	17,50	0,00	4 422,00	0,00
10. Banjarmangu	429,90	131,80	4 476,70	2 534,60
11. Wanadadi	11,30	14,00	62,50	45,60
12. Rakit	31,40	0,00	96,70	13,80
13. Punggelan	10,00	2,30	230,40	13,00
14. Karangkoban	0,00	0,00	0,80	0,00
15. Pagentan	0,00	0,00	19,90	12,00
16. Pejawaran	0,00	0,00	0,00	0,00
17. Batur	0,00	0,00	0,00	0,00
18. Wanayasa	0,00	0,00	0,00	0,00
19. Kalibening	0,00	0,00	0,00	0,00
20. Pandanarum	0,00	0,00	1,20	2,20
<b>Kabupaten Banjarnegara</b>	<b>3 088,90</b>	<b>2 486,40</b>	<b>11 684,00</b>	<b>6 736,30</b>

Lanjutan Tabel/*Continued Table* 5.2.13

Kecamatan Subdistrict	Jeruk Besar/Orange		Pisang/Banana	
	2020	2021*	2020	2021*
(1)	(6)	(7)	(8)	(9)
1. Susukan	588,00	2 352,00	1 685,20	5 464,00
2. Purwareja Klampok	0,00	0,00	678,80	287,80
3. Mandiraja	0,00	0,00	5 955,20	1 680,40
4. Purwanegara	90,50	35,30	1 018,80	876,30
5. Bawang	0,00	0,00	123,00	514,20
6. Banjarnegara	0,00	0,00	48,30	46,50
7. Pagedongan	0,00	0,00	6 265,50	4 671,20
8. Sigaluh	0,00	0,00	1 066,40	1 144,90
9. Madukara	0,00	0,00	233,20	222,50
10. Banjarmangu	21,60	0,00	1 785,80	2 375,70
11. Wanadadi	0,00	0,00	476,30	618,30
12. Rakit	0,10	0,00	36,50	48,40
13. Punggelan	0,00	0,00	530,00	3 342,00
14. Karangkoban	4,20	0,00	1 491,20	245,00
15. Pagentan	17,10	8,90	480,30	744,10
16. Pejawaran	0,00	0,00	1 711,40	1 623,50
17. Batur	0,00	0,00	6,90	97,10
18. Wanayasa	0,00	0,00	183,10	684,60
19. Kalibening	0,00	0,00	896,00	694,00
20. Pandanarum	0,00	0,00	212,40	233,50
<b>Kabupaten Banjarnegara</b>	<b>721,50</b>	<b>2 396,20</b>	<b>24 884,30</b>	<b>25 614,00</b>

Lanjutan Tabel/*Continued Table 5.2.13*

Kecamatan Subdistrict	Pepaya/Papaya		Salak/Snakefruit	
	2020	2021*	2020	2021*
(1)	(10)	(11)	(12)	(13)
1. Susukan	256,30	1 399,90	158,10	312,40
2. Purwareja Klampok	51,30	57,90	0,00	0,00
3. Mandiraja	160,00	229,60	62,90	84,50
4. Purwanegara	1 571,50	2 354,80	0,00	0,00
5. Bawang	102,20	147,10	9,90	34,30
6. Banjarnegara	23,10	13,90	2 880,50	8 620,00
7. Pagedongan	256,70	112,50	3 557,90	214,30
8. Sigaluh	159,20	76,00	13 394,60	4 878,80
9. Madukara	39,70	28,40	141 986,20	110 122,50
10. Banjarmangu	303,80	317,60	95 868,00	169 838,80
11. Wanadadi	1 192,10	1 382,80	3 801,20	1 618,80
12. Rakit	54,90	15,50	0,00	0,00
13. Punggelan	46,40	61,80	240,00	1 450,00
14. Karangkobor	0,00	0,00	18 855,80	9 131,10
15. Pagentan	35,90	18,00	78 380,90	41 960,90
16. Pejawaran	0,00	0,00	354,00	276,00
17. Batur	25 784,00	20 197,60	0,00	0,00
18. Wanayasa	14,80	0,00	2 364,80	1 775,70
19. Kalibening	11,60	31,90	14 420,00	9 840,00
20. Pandanarum	0,00	0,00	9,00	54,50
<b>Kabupaten Banjarnegara</b>	<b>30 063,50</b>	<b>26 445,30</b>	<b>376 343,80</b>	<b>360 212,60</b>

Lanjutan Tabel/*Continued Table* 5.2.13

Kecamatan <i>Subdistrict</i>	Jeruk Siam/ <i>Siamese oranges</i>	
	2020	2021*
(1)	(14)	(15)
1. Susukan	0,00	0,00
2. Purwareja Klampok	0,00	0,00
3. Mandiraja	0,00	0,00
4. Purwanegara	0,00	0,00
5. Bawang	8,40	0,00
6. Banjarnegara	0,00	0,00
7. Pagedongan	0,00	0,00
8. Sigaluh	0,00	0,00
9. Madukara	0,00	0,00
10. Banjarmangu	129,90	97,60
11. Wanadadi	1,50	1,50
12. Rakit	44,50	129,60
13. Punggelan	0,00	0,00
14. Karangkobor	102,50	13,40
15. Pagentan	4,70	0,00
16. Pejawaran	0,00	0,00
17. Batur	0,00	0,00
18. Wanayasa	0,00	0,00
19. Kalibening	0,00	0,00
20. Pandanarum	0,00	0,00
<b>Kabupaten Banjarnegara</b>	<b>291,50</b>	<b>242,10</b>

Catatan/*Note*: ...Sumber/*Source*: Dinas Pertanian, Perikanan dan Ketahanan Pangan Kabupaten Banjarnegara



**Tabel**  
**Table** 5.2.14

**Produksi Buah-Buahan dan Sayuran Tahunan Menurut Jenis Tanaman di Kabupaten Banjarnegara (kuintal), 2018–2021**

*Production of Annual Fruits and Vegetables by Kind of Plant in Banjarnegara Regency (quintal), 2018–2021*

Jenis Tanaman <i>Kind of Plants</i>	2018	2019	2020	2021
(1)	(2)	(3)	(4)	(5)
<b>Buah Buah</b>				
Alpukat	234,30	326,90	344,90	279,10
Belimbing	112,00	127,40	158,30	246,00
Duku	1 662,20	1 756,70	1 999,50	2 499,20
Durian	6 050,40	9 525,20	11 684,00	6 736,30
Jambu Biji	2 856,50	4 501,80	5 083,70	4 061,70
Jambu Air	237,10	508,50	930,80	799,50
Jeruk Siam/Kepron ( <i>Tangerine</i> )	255,90	262,30	291,50	242,10
Jeruk Besar (Pomelo)	181,60	180,40	721,50	2 396,20
Jeruk ( <i>Tangerine</i> + Pomelo)	0,00	0,00	0,00	0,00
Mangga	1 050,90	3 077,70	3 088,90	2 486,40
Manggis	482,40	561,70	572,00	925,50
Nangka	5 115,50	4 453,40	4 636,10	10 046,70
Nenas	60,00	163,10	279,30	189,00
Pepaya	31 316,30	23 070,40	30 063,50	26 445,30
Pisang	18 010,40	20 367,10	24 884,30	25 614,00
Rambutan	4 814,00	6 941,30	7 107,40	4 487,90
Salak	400 216,70	350 011,10	376 343,80	360 212,60
Sawo	149,00	156,40	239,80	193,40
Markisa	0,00	0,00	0,00	0,00
Sirsak	164,10	212,80	245,50	237,40
Sukun	91,40	653,40	552,10	509,90

Lanjutan Tabel/*Continued Table* 5.2.14

Jenis Tanaman <i>Kind of Plants</i>	2018	2019	2020	2021
(1)	(2)	(3)	(4)	(5)
<b>Sayuran</b>				
<i>Melinjo</i>	567,00	1 256,40	1 655,70	1 044,80
<i>Petai</i>	3 748,30	5 878,20	5 996,50	3 627,40
<b>Jumlah</b>	<b>477 376,00</b>	<b>433 992,20</b>	<b>476 879,10</b>	<b>453 280,20</b>

Catatan/*Note*: ...Sumber/*Source*: Dinas Pertanian, Perikanan dan Ketahanan Pangan Kabupaten Banjarnegara

**5.3 PERKEBUNAN  
ESTATE CROPS**

**Tabel 5.3.1 Luas Areal Tanaman Perkebunan Menurut Kecamatan dan Jenis Tanaman di Kabupaten Banjarnegara (ha), 2020 dan 2021**  
*Planted Area of Estate Crops by Subdistrict and Type of Crops in Banjarnegara Regency (ha), 2020 and 2021*

Kecamatan Subdistrict	Kelapa Sawit/Oil Palm		Kelapa/Coconut	
	2020	2021	2020	2021
(1)	(2)	(3)	(4)	(5)
1. Susukan	0,00	0,00	2 336,42	2 336,42
2. Purwareja Klampok	0,00	0,00	255,12	255,12
3. Mandiraja	0,00	0,00	1 117,00	1 117,00
4. Purwanegara	0,00	0,00	1 104,60	1 104,60
5. Bawang	0,00	0,00	839,02	839,02
6. Banjarnegara	0,00	0,00	427,05	427,05
7. Pagedongan	0,00	0,00	1 116,12	1 116,12
8. Sigaluh	0,00	0,00	781,54	781,54
9. Madukara	0,00	0,00	774,87	774,87
10. Banjarmangu	0,00	0,00	560,47	560,47
11. Wanadadi	0,00	0,00	722,50	722,50
12. Rakit	0,00	0,00	778,00	722,50
13. Punggelan	0,00	0,00	1 216,00	1 216,00
14. Karangobar	0,00	0,00	28,23	28,23
15. Pagentan	0,00	0,00	47,08	47,08
16. Pejawaran	0,00	0,00	0,00	0,00
17. Batur	0,00	0,00	0,00	0,00
18. Wanayasa	0,00	0,00	6,67	6,67
19. Kalibening	0,00	0,00	33,90	33,90
20. Pandanarum	0,00	0,00	0,00	0,00
<b>Kabupaten Banjarnegara</b>	<b>0,00</b>	<b>0,00</b>	<b>12 144,59</b>	<b>12 089,09</b>

Lanjutan Tabel/*Continued Table* 5.3.1

Kecamatan Subdistrict	Karet/Rubber		Kopi/Coffee	
	2020	2021	2020	2021
(1)	(6)	(7)	(8)	(9)
1. Susukan	0,00	0,00	31,24	31,24
2. Purwareja Klampok	0,00	0,00	4,41	4,41
3. Mandiraja	24,40	24,40	48,00	48,00
4. Purwanegara	14,00	14,00	36,39	36,39
5. Bawang	16,50	16,50	70,44	70,44
6. Banjarnegara	0,00	0,00	140,91	140,91
7. Pagedongan	393,68	393,68	68,00	68,00
8. Sigaluh	0,00	0,00	71,63	71,63
9. Madukara	0,00	0,00	51,00	51,00
10. Banjarmangu	0,00	0,00	95,55	95,55
11. Wanadadi	0,00	0,00	118,50	118,50
12. Rakit	2,00	0,00	17,04	17,04
13. Punggelan	0,00	0,00	133,00	133,00
14. Karangkobor	0,00	0,00	261,30	261,30
15. Pagentan	0,00	0,00	50,29	50,29
16. Pejawaran	0,00	0,00	156,20	156,20
17. Batur	0,00	0,00	0,00	0,00
18. Wanayasa	0,00	0,00	176,50	176,50
19. Kalibening	0,00	0,00	293,52	293,52
20. Pandanarum	0,00	0,00	91,95	91,95
<b>Kabupaten Banjarnegara</b>	<b>450,58</b>	<b>448,58</b>	<b>1 915,87</b>	<b>1 915,87</b>

Lanjutan Tabel/*Continued Table* 5.3.1

Kecamatan Subdistrict	Kakao/Cocoa		Tebu/Sugar cane	
	2020	2021	2020	2021
(1)	(10)	(11)	(12)	(13)
1. Susukan	0,00	0,00	0,00	0,00
2. Purwareja Klampok	0,00	0,00	0,00	0,00
3. Mandiraja	0,00	0,00	0,00	0,00
4. Purwanegara	4,70	4,70	0,00	0,00
5. Bawang	127,50	127,50	0,00	0,00
6. Banjarnegara	10,00	10,00	0,00	0,00
7. Pagedongan	3,80	3,80	0,00	0,00
8. Sigaluh	6,50	6,50	0,00	0,00
9. Madukara	0,00	0,00	0,00	0,00
10. Banjarmangu	14,00	14,00	0,00	0,00
11. Wanadadi	17,00	17,00	0,00	0,00
12. Rakit	6,78	6,78	1,00	1,00
13. Punggelan	15,00	15,00	0,00	0,00
14. Karangkobor	0,00	0,00	0,00	0,00
15. Pagentan	0,00	0,00	0,00	0,00
16. Pejawaran	0,00	0,00	0,00	0,00
17. Batur	0,00	0,00	0,00	0,00
18. Wanayasa	0,00	0,00	0,00	0,00
19. Kalibening	0,00	0,00	0,00	0,00
20. Pandanarum	0,00	0,00	0,00	0,00
<b>Kabupaten Banjarnegara</b>	<b>205,28</b>	<b>205,28</b>	<b>1,00</b>	<b>1,00</b>

Lanjutan Tabel/*Continued Table 5.3.1*

Kecamatan Subdistrict	Teh/Tea		Tembakau/Tobacco	
	2020	2021	2020	2021
(1)	(14)	(15)	(16)	(17)
1. Susukan	0,00	0,00	0,00	0,00
2. Purwareja Klampok	0,00	0,00	0,00	0,00
3. Mandiraja	0,00	0,00	0,00	0,00
4. Purwanegara	0,00	0,00	0,00	0,00
5. Bawang	0,00	0,00	0,00	0,00
6. Banjarnegara	0,00	0,00	0,00	0,00
7. Pagedongan	0,00	0,00	0,00	0,00
8. Sigaluh	0,00	0,00	0,00	0,00
9. Madukara	0,00	0,00	0,00	0,00
10. Banjarmangu	0,00	0,00	0,00	0,00
11. Wanadadi	0,00	0,00	0,00	0,00
12. Rakit	0,00	0,00	0,00	0,00
13. Punggelan	0,00	0,00	0,00	0,00
14. Karangobar	148,30	148,30	2,00	2,00
15. Pagentan	34,25	34,25	96,00	102,00
16. Pejawaran	17,03	17,03	347,00	345,00
17. Batur	14,00	14,00	21,00	18,50
18. Wanayasa	669,22	669,22	8,00	6,25
19. Kalibening	593,76	593,76	19,00	17,50
20. Pandanarum	236,69	236,69	0,00	0,00
<b>Kabupaten Banjarnegara</b>	<b>1 713,25</b>	<b>1 713,25</b>	<b>493,00</b>	<b>491,25</b>

**Tabel**  
**Table** 5.3.2

**Produksi Perkebunan Menurut Kecamatan dan Jenis Tanaman di Kabupaten Banjarnegara (ton), 2020 dan 2021**

*Production of Estate by Subdistrict and Type of Crops in Banjarnegara Regency (ton), 2020 and 2021*

Kecamatan Subdistrict	Kelapa Sawit/Oil Palm		Kelapa/Coconut	
	2020	2021	2020	2021
(1)	(2)	(3)	(4)	(5)
1. Susukan	0,00	0,00	2 743,17	3 311,95
2. Purwareja Klampok	0,00	0,00	161,32	169,00
3. Mandiraja	0,00	0,00	557,18	589,06
4. Purwanegara	0,00	0,00	1 452,94	1 485,32
5. Bawang	0,00	0,00	547,92	612,96
6. Banjarnegara	0,00	0,00	392,19	466,29
7. Pagedongan	0,00	0,00	687,02	697,37
8. Sigaluh	0,00	0,00	277,10	300,58
9. Madukara	0,00	0,00	1 262,84	1 359,79
10. Banjarmangu	0,00	0,00	1 576,53	1 576,53
11. Wanadadi	0,00	0,00	456,84	488,04
12. Rakit	0,00	0,00	1 008,45	1 062,74
13. Punggelan	0,00	0,00	940,60	1 004,36
14. Karangkoban	0,00	0,00	6,15	4,72
15. Pagentan	0,00	0,00	50,65	52,06
16. Pejawaran	0,00	0,00	0,00	0,00
17. Batur	0,00	0,00	0,00	0,00
18. Wanayasa	0,00	0,00	8,89	9,28
19. Kalibening	0,00	0,00	5,845	5,52
20. Pandanarum	0,00	0,00	0,00	0,00
<b>Kabupaten Banjarnegara</b>	<b>0,00</b>	<b>0,00</b>	<b>12 135,64</b>	<b>13 195,58</b>

Lanjutan Tabel/Continued Table 5.3.2

Kecamatan Subdistrict	Karet/Rubber		Kopi/Coffee	
	2020	2021	2020	2021
(1)	(6)	(7)	(8)	(9)
1. Susukan	0,00	0,00	26,63	21,84
2. Purwareja Klampok	0,00	0,00	4,06	3,83
3. Mandiraja	0,00	0,00	32,35	31,91
4. Purwanegara	0,07	0,07	34,80	29,72
5. Bawang	0,41	0,43	54,68	48,47
6. Banjarnegara	0,00	0,00	133,72	129,50
7. Pagedongan	0,14	0,17	52,75	53,85
8. Sigaluh	0,00	0,00	46,41	47,05
9. Madukara	0,00	0,00	41,06	42,09
10. Banjarmangu	0,00	0,00	63,26	65,16
11. Wanadadi	0,00	0,00	63,75	63,38
12. Rakit	0,00	0,00	7,57	6,90
13. Punggelan	0,00	0,00	151,82	140,75
14. Karangkoban	0,00	0,00	209,66	206,87
15. Pagentan	0,00	0,00	21,89	17,83
16. Pejawaran	0,00	0,00	107,36	104,46
17. Batur	0,00	0,00	0,00	0,00
18. Wanayasa	0,00	0,00	143,38	70,80
19. Kalibening	0,00	0,00	373,32	301,34
20. Pandanarum	0,00	0,00	107,04	99,64
<b>Kabupaten Banjarnegara</b>	<b>0,61</b>	<b>0,66</b>	<b>1 675,50</b>	<b>1 485,39</b>



Lanjutan Tabel/*Continued Table 5.3.2*

Kecamatan Subdistrict	Kakao/Cocoa		Tebu/Sugar cane	
	2020	2021	2020	2021
(1)	(10)	(11)	(12)	(13)
1. Susukan	0,00	0,00	0,00	0,00
2. Purwareja Klampok	0,00	0,00	0,00	0,00
3. Mandiraja	0,00	0,00	0,00	0,00
4. Purwanegara	0,00	0,00	0,00	0,00
5. Bawang	19,77	18,57	0,00	0,00
6. Banjarnegara	2,10	1,88	0,00	0,00
7. Pagedongan	0,29	0,28	0,00	0,00
8. Sigaluh	0,20	0,19	0,00	0,00
9. Madukara	0,00	0,00	0,00	0,00
10. Banjarmangu	0,00	0,00	0,00	0,00
11. Wanadadi	0,00	0,00	0,00	0,00
12. Rakit	0,99	0,94	0,45	0,43
13. Punggelan	0,85	1,01	0,00	0,00
14. Karangkobor	0,00	0,00	0,00	0,00
15. Pagentan	0,00	0,00	0,00	0,00
16. Pejawaran	0,00	0,00	0,00	0,00
17. Batur	0,00	0,00	0,00	0,00
18. Wanayasa	0,00	0,00	0,00	0,00
19. Kalibening	0,00	0,00	0,00	0,00
20. Pandanarum	0,00	0,00	0,00	0,00
<b>Kabupaten Banjarnegara</b>	<b>24,20</b>	<b>22,87</b>	<b>0,45</b>	<b>0,43</b>

Lanjutan Tabel/*Continued Table* 5.3.2

Kecamatan Subdistrict	Teh/Tea		Tembakau/Tobacco	
	2020	2021	2020	2021
(1)	(14)	(15)	(16)	(17)
1. Susukan	0,00	0,00	0,00	0,00
2. Purwareja Klampok	0,00	0,00	0,00	0,00
3. Mandiraja	0,00	0,00	0,00	0,00
4. Purwanegara	0,00	0,00	0,00	0,00
5. Bawang	0,00	0,00	0,00	0,00
6. Banjarnegara	0,00	0,00	0,00	0,00
7. Pagedongan	0,00	0,00	0,00	0,00
8. Sigaluh	0,00	0,00	0,00	0,00
9. Madukara	0,00	0,00	0,00	0,00
10. Banjarmangu	0,00	0,00	0,00	0,00
11. Wanadadi	0,00	0,00	0,00	0,00
12. Rakit	0,00	0,00	0,00	0,00
13. Punggelan	0,00	0,00	0,00	0,00
14. Karangkobor	142,12	143,42	0,00	0,93
15. Pagentan	21,11	20,99	60,28	49,50
16. Pejawaran	10,83	11,52	200,83	193,60
17. Batur	3,51	3,30	13,43	11,45
18. Wanayasa	1 046,30	1 023,52	4,80	3,75
19. Kalibening	1 156,71	1 194,23	14,56	9,80
20. Pandanarum	233,47	233,25	0,00	0,00
<b>Kabupaten Banjarnegara</b>	<b>2 614,04</b>	<b>2 630,23</b>	<b>293,90</b>	<b>269,03</b>

Catatan/Note: ...

Sumber/Source: Dinas Pertanian, Perikanan dan Ketahanan Pangan Kabupaten Banjarnegara

**5.4 KEHUTANAN  
FORESTRY**

**Tabel 5.4.1 Luas dan Produksi Hutan Negara Menurut Kecamatan dan Jenis Produksi di Kabupaten Banjarnegara, 2021**  
*State Forest Extent and Production By Subdistrict and Production Type in Banjarnegara Regency, 2021*

Kecamatan Subdistrict	Tebangan E		
	Luas (Ha)	Produksi (M3)	
		Kayu Pertukangan	Kayu Bakar
(1)	(2)	(3)	(4)
1. Susukan	0,00	0,00	0,00
2. Purwareja Klampok	0,00	0,00	0,00
3. Mandiraja	0,00	0,00	0,00
4. Purwanegara	0,00	0,00	0,00
5. Bawang	0,00	0,00	0,00
6. Banjarnegara	0,00	0,00	0,00
7. Pagedongan	0,00	0,00	0,00
8. Sigaluh	0,00	0,00	0,00
9. Madukara	0,00	0,00	0,00
10. Banjarmangu	0,00	0,00	0,00
11. Wanadadi	0,00	0,00	0,00
12. Rakit	0,00	0,00	0,00
13. Punggelan	0,00	0,00	0,00
14. Karangkoban	0,00	0,00	0,00
15. Pagentan	0,00	0,00	0,00
16. Pejawaran	0,00	0,00	0,00
17. Batur	19,50	118,91	0,00
18. Wanayasa	40,75	873,87	0,00
19. Kalibening	30,00	221,43	0,00
20. Pandanarum	0,00	0,00	0,00
<b>Kabupaten Banjarnegara</b>	<b>90,25</b>	<b>1 214,21</b>	<b>0,00</b>
Tahun 2020	24,90	56,34	0,00
Tahun 2019	274,20	2 368,76	34,00
Tahun 2018	115,00	1 911,47	34,00
Tahun 2017	0,00	0,00	0,00

Lanjutan Tabel/Continued Table 5.4.1

Kecamatan Subdistrict	Tebangan D2		
	Luas (Ha)	Produksi (M3)	
		Kayu Pertu- kangan	Kayu Bakar
(1)	(5)	(6)	(7)
1. Susukan	0,00	0,00	0,00
2. Purwareja Klampok	0,00	0,00	0,00
3. Mandiraja	0,00	0,00	0,00
4. Purwanegara	0,00	0,00	0,00
5. Bawang	0,00	0,00	0,00
6. Banjarnegara	0,00	0,00	0,00
7. Pagedongan	0,00	0,00	0,00
8. Sigaluh	0,00	0,00	0,00
9. Madukara	0,00	0,00	0,00
10. Banjarmangu	0,00	0,00	0,00
11. Wanadadi	0,00	0,00	0,00
12. Rakit	0,00	0,00	0,00
13. Punggelan	0,00	0,00	0,00
14. Karangkobor	14,50	186,62	0,00
15. Pagentan	0,00	0,00	0,00
16. Pejawaran	0,00	0,00	0,00
17. Batur	44,20	10,44	0,00
18. Wanayasa	0,00	0,00	0,00
19. Kalibening	4,00	169,96	0,00
20. Pandanarum	18,00	1,088,01	0,00
<b>Kabupaten Banjarnegara</b>	<b>80,70</b>	<b>1,455,03</b>	<b>0,00</b>
Tahun 2020	122,10	275,49	0,00
Tahun 2019	32,20	138,68	0,00
Tahun 2018	13,50	4 551,21	0,00
Tahun 2017	0,00	33,15	0,00

Lanjutan Tabel/*Continued Table 5.4.1*

Kecamatan <i>Subdistrict</i>	Tebangan B1		
	Luas (Ha)	Produksi (M3)	
		Kayu Pertukangan	Kayu Bakar
(1)	(8)	(9)	(10)
1. Susukan	0,00	0,00	0,00
2. Purwareja Klampok	0,00	0,00	0,00
3. Mandiraja	0,00	0,00	0,00
4. Purwanegara	0,00	0,00	0,00
5. Bawang	0,00	0,00	0,00
6. Banjarnegara	0,00	0,00	0,00
7. Pagedongan	30,10	1 026,26	63,00
8. Sigaluh	0,00	0,00	0,00
9. Madukara	0,00	0,00	0,00
10. Banjarmangu	0,00	0,00	0,00
11. Wanadadi	0,00	0,00	0,00
12. Rakit	0,00	0,00	0,00
13. Punggelan	0,00	0,00	0,00
14. Karangkobor	0,00	0,00	0,00
15. Pagentan	0,00	0,00	0,00
16. Pejawaran	0,00	0,00	0,00
17. Batur	0,00	0,00	0,00
18. Wanayasa	0,00	0,00	0,00
19. Kalibening	0,00	0,00	0,00
20. Pandanarum	0,00	0,00	0,00
<b>Kabupaten Banjarnegara</b>	<b>30,10</b>	<b>1 026,26</b>	<b>63,00</b>
Tahun 2020	16,90	255,74	0,00
Tahun 2019	16,90	255,74	0,00
Tahun 2018	56,90	1 614,63	34,00
Tahun 2017	8,20	814,04	6,00

Lanjutan Tabel/Continued Table 5.4.1

Kecamatan Subdistrict	Tebangan A2		
	Luas (Ha)	Produksi (M3)	
		Kayu Pertukangan	Kayu Bakar
(1)	(11)	(12)	(13)
1. Susukan	0,00	0,00	0,00
2. Purwareja Klampok	0,00	0,00	0,00
3. Mandiraja	0,00	0,00	0,00
4. Purwanegara	0,00	0,00	0,00
5. Bawang	0,00	0,00	0,00
6. Banjarnegara	5,40	1 427,81	110,00
7. Pagedongan	0,00	0,00	0,00
8. Sigaluh	0,00	0,00	0,00
9. Madukara	0,00	0,00	0,00
10. Banjarmangu	0,00	0,00	0,00
11. Wanadadi	0,00	0,00	0,00
12. Rakit	0,00	0,00	0,00
13. Punggelan	0,00	0,00	0,00
14. Karangkoobar	0,00	0,00	0,00
15. Pagentan	0,00	0,00	0,00
16. Pejawaran	0,00	0,00	0,00
17. Batur	0,00	0,00	0,00
18. Wanayasa	0,00	0,00	0,00
19. Kalibening	10,00	1 220,36	0,00
20. Pandanarum	0,00	0,00	0,00
<b>Kabupaten Banjarnegara</b>	<b>15,40</b>	<b>2 648,17</b>	<b>110,00</b>
Tahun 2020	0,00	0,00	0,00
Tahun 2019	0,00	0,00	0,00
Tahun 2018	0,00	0,00	0,00
Tahun 2017	0,00	0,00	0,00

Lanjutan Tabel/*Continued Table 5.4.1*

Kecamatan <i>Subdistrict</i>	Sadapan Pinus		Sadapan Damar	
	Luas (Ha)	Produksi (Kg)	Luas (Ha)	Produksi (Kg)
(1)	(14)	(15)	(16)	(17)
1. Susukan	189,40	40 542,00	0,00	0,00
2. Purwareja Klampok	179,50	40 182,00	0,00	0,00
3. Mandiraja	136,40	25 684,00	0,00	0,00
4. Purwanegara	0,00	0,00	0,00	0,00
5. Bawang	229,50	100 244,00	110,30	6 468,00
6. Banjarnegara	208,20	90 724,00	318,10	26 704,00
7. Pagedongan	682,50	214 147,00	1 169,00	82 151,00
8. Sigaluh	146,40	70 617,00	508,70	29 970,00
9. Madukara	233,50	92 722,00	5,80	425,00
10. Banjarmangu	213,10	116 757,00	0,00	0,00
11. Wanadadi	0,00	0,00	0,00	0,00
12. Rakit	0,00	0,00	0,00	0,00
13. Punggelan	25,20	26 578,00	58,90	3 525,00
14. Karangkobor	255,30	80 974,00	0,00	0,00
15. Pagentan	0,00	0,00	0,00	0,00
16. Pejawaran	0,00	0,00	0,00	0,00
17. Batur	0,00	0,00	0,00	0,00
18. Wanayasa	183,50	33 954,00	0,00	0,00
19. Kalibening	1 139,30	570 160,00	0,00	0,00
20. Pandanarum	675,10	414 710,00	0,00	0,00
<b>Kabupaten Banjarnegara</b>	<b>4 496,90</b>	<b>1 917 995,00</b>	<b>2 170,80</b>	<b>149 243,00</b>
Tahun 2020	1 794,50	600 861,00	1 716,70	128 933,00
Tahun 2019	4 171,05	1 584 639,51	2 369,20	134 603,00
Tahun 2018	4 019,10	2 187 736,61	2 433,90	127 610,00
Tahun 2017	4 971,70	2 133 633,00	1 130,50	117 427,00

Catatan/Note: ...

Sumber/Source: Perum PERHUTANI: BKP Banjarnegara dan BKP Karangkobor

**Tabel**  
**Table** 5.4.2**Luas Areal Hutan Menurut Kecamatan dan Fungsinya di Kabupaten Banjarnegara, 2021**  
*Forest Total Area By Subdistrict And Functions in Banjarnegara Regency, 2021*

Kecamatan Subdistrict	Luas Areal Hutan	Fungsi Hutan		
		Suaka Alam Hutan Wisata (Ha)	Hutan Lindung (Ha)	Hutan Produksi (Ha)
(1)	(2)	(3)	(4)	(5)
1. Susukan	475,70	0,00	0,00	475,70
2. Purwareja Klampok	261,10	0,00	0,00	261,10
3. Mandiraja	317,90	0,00	0,00	317,90
4. Purwanegara	0,00	0,00	0,00	0,00
5. Bawang	414,50	0,00	0,00	414,50
6. Banjarnegara	565,50	0,00	0,00	565,50
7. Pagedongan	2 700,76	45,80	0,00	2 654,96
8. Sigaluh	1 087,00	0,00	47,50	1 039,50
9. Madukara	522,14	0,00	0,84	521,30
10. Banjarmangu	534,66	0,00	429,91	104,75
11. Wanadadi	0,00	0,00	0,00	0,00
12. Rakit	0,00	0,00	0,00	0,00
13. Punggelan	1 026,29	0,00	0,00	1 026,29
14. Karangobar	629,40	0,00	163,80	465,60
15. Pagentan	0,00	0,00	0,00	0,00
16. Pejawaran	0,00	0,00	0,00	0,00
17. Batur	1 134,37	0,00	428,08	706,29
18. Wanayasa	2 622,91	0,00	0,00	2 622,91
19. Kalibening	3 295,03	0,00	702,74	2 592,29
20. Pandanarum	1 838,48	0,00	346,10	1 492,38
<b>Kabupaten Banjarnegara</b>	<b>17 425,74</b>	<b>45,80</b>	<b>2 118,97</b>	<b>15 260,97</b>
Tahun 2020	5 249,60	45,80	47,50	5 156,30
Tahun 2019	17 136,15	32,10	2 129,47	14 974,58
Tahun 2018	17 136,15	32,10	2 129,47	13 874,67
Tahun 2017	17 136,18	0,00	2 071,47	15 064,71

Catatan/Note: ...

Sumber/Source: Perum PERHUTANI: BKPH Banjarnegara dan BKPH Karangobar



**Tabel**  
**Table** 5.4.3

**Luas Tanaman Dalam Areal Kawasan Hutan Menurut Kecamatan dan Jenis Tanaman di Kabupaten Banjarnegara, 2021**  
*Planted Area In Forest Area By District and Plant Type In Banjarnegara, 2021*

Kecamatan Subdistrict	Luas Menurut Jenis Tanaman (ha)				
	Pinus	Jati	Damar	Mahoni	Rimba Campur
(1)	(2)	(3)	(4)	(5)	(6)
1. Susukan	248,9	22,6	0,0	15,3	91,1
2. Purwareja Klampok	215,5	0,0	0,0	0,0	12,3
3. Mandiraja	222,7	0,0	0,0	3,0	55,9
4. Purwanegara	0,0	0,0	0,0	0,0	0,0
5. Bawang	251,2	0,0	148,5	0,0	0,0
6. Banjarnegara	196,5	0,0	364,9	0,0	0,0
7. Pagedongan	695,6	0,0	1 694,0	24,0	26,4
8. Sigaluh	235,3	0,0	703,1	14,9	2,6
9. Madukara	342,0	0,0	9,5	0,0	129,3
10. Banjarmangu	233,6	0,0	0,0	0,0	274,9
11. Wanadadi	0,0	0,0	0,0	0,0	0,0
12. Rakit	0,0	0,0	0,0	0,0	0,0
13. Punggelan	487,8	0,0	58,9	0,0	264,1
14. Karangobar	559,7	0,0	1,0	0,0	142,3
15. Pagentan	0,0	0,0	0,0	0,0	0,0
16. Pejawaran	0,0	0,0	0,0	0,0	0,0
17. Batur	180,9	0,0	0,0	0,0	853,4
18. Wanayasa	1 320,9	0,0	0,0	0,0	1 301,0
19. Kalibening	2 578,0	0,0	4,3	0,0	758,7
20. Pandanarum	1 138,7	0,0	0,0	11,2	673,4
<b>Kabupaten Banjarnegara</b>	<b>8 907,3</b>	<b>22,6</b>	<b>2 984,2</b>	<b>68,4</b>	<b>4 585,4</b>
Tahun 2020	1 985,3	2,3	2 443,0	57,2	167,5
Tahun 2019	8 797,2	25,3	3 000,1	157,2	4 792,3
Tahun 2018	8 797,9	25,3	3 000,1	157,2	4 792,3
Tahun 2017	8 387,3	25,3	3 000,2	157,2	4 792,3

Lanjutan Tabel/*Continued Table* 5.4.3

Kecamatan <i>Subdistrict</i>	Luas Menurut Jenis Tanaman (ha)			Jumlah
	Puspa	Rasamala	Albasia	
(1)	(7)	(8)	(9)	(10)
1. Susukan	0,0	0,0	31,8	409,7
2. Purwareja Klampok	0,0	0,0	11,7	239,5
3. Mandiraja	0,0	0,0	0,0	281,6
4. Purwanegara	0,0	0,0	0,0	0,0
5. Bawang	0,0	0,0	0,0	399,7
6. Banjarnegara	0,0	0,0	1,0	562,4
7. Pagedongan	0,0	0,0	0,0	2 440,0
8. Sigaluh	40,4	2,0	0,0	998,3
9. Madukara	0,0	37,4	0,0	518,2
10. Banjarmangu	0,0	26,2	0,0	534,7
11. Wanadadi	0,0	0,0	0,0	0,0
12. Rakit	0,0	0,0	0,0	0,0
13. Punggelan	45,6	0,0	0,0	856,4
14. Karangkobor	0,0	12,4	0,0	715,4
15. Pagentan	0,0	0,0	0,0	0,0
16. Pejawaran	0,0	0,0	0,0	0,0
17. Batur	88,9	0,0	0,0	1 123,1
18. Wanayasa	43,9	24,0	0,0	2 689,7
19. Kalibening	0,0	1,5	0,0	3 342,5
20. Pandanarum	0,0	0,0	0,0	1 823,3
<b>Kabupaten Banjarnegara</b>	<b>218,8</b>	<b>103,5</b>	<b>44,5</b>	<b>16 934,5</b>
Tahun 2020	40,4	2,0	42,5	4 740,2
Tahun 2019	234,2	108,9	20,9	5 532,9
Tahun 2018	0,00	108,9	20,9	17 136,8
Tahun 2017	0,00	108,9	20,9	17 136,2

Catatan/*Note*: ...

Sumber/*Source*: Perum PERHUTANI: BKPH Banjarnegara dan BKPH Karangkobor

**5.5 PETERNAKAN  
LIVESTOCK**

**Tabel 5.5.1 Jumlah Ternak Besar Menurut Kecamatan dan Jenis Ternak Di Kabupaten Banjarnegara , 2021**  
*Number of Big-Livestock by Subdistrict in Banjarnegara Regency, 2021*

Kecamatan <i>Subdistrict</i>	Jenis Ternak <i>Kind of Livestock</i>			
	Sapi Perah <i>Milking Cow</i>	Sapi <i>Cow</i>	Kerbau <i>Buffalo</i>	Kuda <i>Horse</i>
(1)	(2)	(3)	(4)	(5)
1. Susukan	0	420	0	0
2. Purwareja Klampok	0	434	0	9
3. Mandiraja	0	940	3	1
4. Purwanegara	0	1 745	41	0
5. Bawang	0	3 198	3	6
6. Banjarnegara	21	1 134	37	44
7. Pagedongan	0	323	6	0
8. Sigaluh	20	355	33	3
9. Madukara	0	875	11	4
10. Banjarmangu	0	262	99	0
11. Wanadadi	15	201	29	5
12. Rakit	0	796	7	0
13. Punggelan	0	1 407	73	0
14. Karangkoban	16	3 914	45	0
15. Pagentan	0	3 473	0	0
16. Pejawaran	313	1 189	0	0
17. Batur	0	486	0	4
18. Wanayasa	12	3 277	33	0
19. Kalibening	0	3 687	63	0
20. Pandanarum	0	2 827	8	0
<b>Kabupaten Banjarnegara</b>	<b>397</b>	<b>30 943</b>	<b>491</b>	<b>76</b>
Tahun 2020	391	29 049	489	76
Tahun 2019	398	26 776	521	76
Tahun 2018	208	29 204	818	90
Tahun 2017	414	29 057	882	98

Catatan/Note: ...

Sumber/Source: Dinas Pertanian, Perikanan dan Ketahanan Pangan Kabupaten Banjarnegara

**Tabel**  
**Table** 5.5.2**Jumlah Ternak Kecil Menurut Kecamatan dan Jenis Ternak  
Di Kabupaten Banjarnegara , 2021**  
*Number of Little-Livestock by Subdistrict in Banjarnegara Regency, 2021*

Kecamatan <i>Subdistrict</i>	Jenis Ternak <i>Kind of Livestock</i>			
	Kambing <i>Goat</i>	Domba <i>Sheep</i>	Babi <i>Pig</i>	Kelinci <i>Rabbit</i>
(1)	(2)	(3)	(4)	(5)
1. Susukan	10 633	118	0	1 186
2. Purwareja Klampok	3 572	27	135	473
3. Mandiraja	8 527	497	11	866
4. Purwanegara	16 451	156	59	633
5. Bawang	5 200	1 000	0	845
6. Banjarnegara	5 239	552	0	3 413
7. Pagedongan	1 464	232	0	464
8. Sigaluh	5 758	397	50	991
9. Madukara	10 227	2 114	10	1 297
10. Banjarmangu	18 304	598	0	1 049
11. Wanadadi	712	58	0	143
12. Rakit	3 291	1 082	0	643
13. Punggelan	24 443	974	0	579
14. Karangobar	29 572	15 331	0	131
15. Pagentan	23 161	5 283	0	931
16. Pejawaran	9 148	20 466	0	6 666
17. Batur	0	5 403	0	0
18. Wanayasa	13 056	12 171	0	575
19. Kalibening	10 038	3 655	0	185
20. Pandanarum	10 480	0	0	440
<b>Kabupaten Banjarnegara</b>	<b>209 276</b>	<b>70 114</b>	<b>265</b>	<b>21 510</b>
Tahun 2020	197 169	68 402	264	21 343
Tahun 2019	191 032	64 001	265	19 871
Tahun 2018	189 164	55 962	265	17 164
Tahun 2017	211 028	63 671	141	21 085

Catatan/Note: ...

Sumber/Source: Dinas Pertanian, Perikanan dan Ketahanan Pangan Kabupaten Banjarnegara

**Tabel**  
**Table** 5.5.3

**Produksi Daging Ternak Menurut Kecamatan dan Jenis Ternak Di Kabupaten Banjarnegara (kg) , 2021**  
*Production of Livestock Meat by Subdistrict in Banjarnegara Regency (kg), 2021*

Kecamatan <i>Subdistrict</i>	Jenis Ternak <i>Kind of Livestock</i>				
	Sapi <i>Cow</i>	Kerbau <i>Buffalo</i>	Babi <i>Pig</i>	Kambing <i>Goat</i>	Domba <i>Sheep</i>
(1)	(2)	(3)	(4)	(5)	(6)
1, Susukan	22 738,61	0	0	8 598,69	83,59
2, Purwareja Klampok	17 402,00	0	0	3 542,88	43,76
3, Mandiraja	41 996,82	0	0	6 306,48	439,73
4, Purwanegara	75 640,69	0	0	10 195,34	529,59
5, Bawang	68 911,91	0	0	4 737,93	530,37
6, Banjarnegara	736 452,56	0	0	5 004,18	630,31
7, Pagedongan	16 937,94	0	0	2 130,94	1 514,17
8, Sigaluh	16 288,10	0	0	3 399,54	172,72
9, Madukara	37 820,34	0	0	5 280,07	711,83
10, Banjarmangu	71 232,18	0	0	7 686,52	171,90
11, Wanadadi	74 480,55	0	0	2 501,19	67,46
12, Rakit	41 997,93	0	0	3 029,06	188,72
13, Punggelan	90 722,42	0	0	16 411,74	270,61
14, Karangobar	27 379,14	0	0	11 797,86	2 772,74
15, Pagentan	58 470,71	0	0	9 355,91	550,37
16, Pejawaran	96 291,06	0	0	3 757,57	3 411,35
17, Batur	104 179,96	0	0	0	5 252,33
18, Wanayasa	271 471,17	0	0	6 360,33	4 148,80
19, Kalibening	50 813,83	0	0	3 721,98	5 903,31
20, Pandanarum	38 516,42	0	0	8 295,38	0
<b>Kabupaten Banjarnegara</b>	<b>1 959 744,36</b>	<b>0</b>	<b>0</b>	<b>122 113,58</b>	<b>27 393,69</b>
Tahun 2020	1 586 957,28	0	0	114 220,45	28 180,27
Tahun 2019	1 571 324,07	0	0	78 792,91	23 264,86
Tahun 2018	1 583 536,92	0	0	112 654,24	30 779,55
Tahun 2017	1 479 821,64	0	0	101 095,33	30 451,54

Catatan/Note: ...

Sumber/Source: Dinas Pertanian, Perikanan dan Ketahanan Pangan Kabupaten Banjarnegara

**Tabel**  
**Table** 5.5.4**Jumlah Produksi Kulit dan Susu Menurut Kecamatan dan Jenis Ternak Di Kabupaten Banjarnegara (kg) , 2021**  
*Number of Production Husk and Milk by Subdistrict in Banjarnegara Regency (kg), 2021*

Kecamatan Subdistrict	Jenis Ternak Kind of Livestock		
	Kulit (lembar) Husk (sheet)		Susu Sapi (liter) Milk (litre)
	Sapi/Kerbau Cow/Buffalo	Kambing/Domba Goat/Sheep	
(1)	(2)	(3)	(4)
1. Susukan	112	756	0
2. Purwareja Klampok	86	313	0
3. Mandiraja	207	940	0
4. Purwanegara	374	593	0
5. Bawang	340	466	0
6. Banjarnegara	3 636	499	18 998
7. Pagedongan	84	340	0
8. Sigaluh	190	313	0
9. Madukara	187	532	0
10. Banjarmangu	352	686	0
11. Wanadadi	368	225	29 040
12. Rakit	207	282	0
13. Punggelan	448	1 454	0
14. Karangkobor	135	1 308	0
15. Pagentan	289	870	0
16. Pejawaran	476	675	0
17. Batur	514	536	0
18. Wanayasa	1 340	976	0
19. Kalibening	251	925	0
20. Pandanarum	190	721	0
<b>Kabupaten Banjarnegara</b>	<b>9 596</b>	<b>12 689</b>	<b>48 038</b>
Tahun 2019	8 542	12 781	42 700
Tahun 2019	0	0	50 400
Tahun 2018	8 428	12 889	46 280
Tahun 2017	7 876	11 834	41 040

Catatan/Note: ...

Sumber/Source: Dinas Pertanian, Perikanan dan Ketahanan Pangan Kabupaten Banjarnegara

**Tabel 5.5.5** Jumlah Ternak yang Dipotong di RPH Pemerintah Menurut Kecamatan dan Jenis Ternak Di Kabupaten Banjarnegara , 2021  
*Number of Cuttle Slaughtered at Government Slaughteredhouse by Subdistrict in Banjarnegara Regency, 2021*

Kecamatan Subdistrict	Jenis Ternak Kind of Livestock					
	Sapi Cow	Kerbau Buffalow	Kuda Horse	Babi Pig	Kambing Goat	Domba Sheep
(1)	(2)	(3)	(4)	(5)	(6)	(7)
1. Banjarnegara	2 944	0	0	0	0	0
2. Wanayasa	993	0	0	0	0	0
<b>Kabupaten Banjarnegara</b>	<b>3 937</b>	<b>0</b>	<b>0</b>	<b>0</b>	<b>0</b>	<b>0</b>
Tahun 2020	3 678	0	0	0	0	0
Tahun 2019	3 766	0	0	0	0	0
Tahun 2018	4 101	0	0	0	0	0
Tahun 2017	3 703	0	0	0	0	0

Catatan/Note: ...

Sumber/Source: Dinas Pertanian, Perikanan dan Ketahanan Pangan Kabupaten Banjarnegara

**Tabel**  
**Table** 5.5.6**Jumlah Unggas Menurut Kecamatan dan Jenis Ternak Di  
Kabupaten Banjarnegara , 2021**  
*Number of Poultry by Subdistrict in Banjarnegara Regency, 2021*

Kecamatan Subdistrict	Jenis Unggas				
	A y a m			I t i k	
	Kampung	Ras Layer	Broiler	Biasa	Manila
(1)	(2)	(3)	(4)	(5)	(6)
1. Susukan	65 289	905	157 300	4 980	3 731
2. Purwareja Klampok	31 293	57 307	141 800	995	351
3. Mandiraja	44 850	67 964	939 500	19 524	2 329
4. Purwanegara	93 795	27 446	726 722	11 219	913
5. Bawang	18 948	6 585	217 000	4 162	843
6. Banjarnegara	18 980	7 540	68 600	2 533	2 088
7. Pagedongan	7 024	8 194	350 000	269	495
8. Sigaluh	19 585	4 524	39 000	430	449
9. Madukara	8 372	64 846	42 000	378	728
10. Banjarmangu	28 114	5 530	310 200	684	1 025
11. Wanadadi	5 950	3 318	265 900	88	128
12. Rakit	19 552	57 106	454 000	2 452	1 355
13. Punggelan	23 308	26 643	325 700	3 402	2 043
14. Karangobar	29 663	5 072	367 900	0	530
15. Pagentan	25 704	0	468 500	780	0
16. Pejawaran	2 901	0	151 600	1 330	0
17. Batur	544	0	0	0	0
18. Wanayasa	38 085	205 801	258 600	208	448
19. Kalibening	20 689	2 011	296 900	1 134	920
20. Pandanarum	22 941	0	135 200	15	702
<b>Kabupaten Banjarnegara</b>	<b>525 587</b>	<b>550 792</b>	<b>5 716 422</b>	<b>54 583</b>	<b>19 078</b>
Tahun 2020	478 154	547 845	1 289 850	53 955	19 056
Tahun 2019	470 406	502 825	1 215 850	51 356	19 238
Tahun 2018	515 401	248 926	4 406 298	45 861	22 183
Tahun 2017	527 085	296 612	4 853 616	62 291	42 874

Catatan/Note: ...

Sumber/Source: Dinas Pertanian, Perikanan dan Ketahanan Pangan Kabupaten Banjarnegara



**Tabel**  
**Table** 5.5.7

**Produksi Telur Menurut Kecamatan dan Jenis Unggas Di Kabupaten Banjarnegara (butir) , 2021**  
*Production of Eggs by Subdistrict in Banjarnegara Regency, 2021*

Kecamatan Subdistrict	Jenis Unggas		
	Ayam (butir) Chicken		Itik (butir) Duck
	Ras Layer	Kampung	
(1)	(2)	(3)	(4)
1. Susukan	151 824	2 343 576	587 533
2. Purwareja Klampok	9 615 526	467 952	117 315
3. Mandiraja	11 403 676	9 187 689	2 303 348
4. Purwanegara	4 605 331	5 279 349	1 323 530
5. Bawang	1 104 942	1 958 454	490 983
6. Banjarnegara	1 265 201	1 192 020	298 839
7. Pagedongan	1 374 851	126 630	31 746
8. Sigaluh	759 121	202 320	50 721
9. Madukara	10 880 727	178 041	44 635
10. Banjarmangu	927 813	321 330	80 558
11. Wanadadi	556 689	40 941	10 264
12. Rakit	9 581 787	1 153 935	289 291
13. Punggelan	4 470 376	1 600 941	401 355
14. Karangkobar	851 058	0	0
15. Pagentan	0	367 032	92 015
16. Pejawaran	0	625 998	156 938
17. Batur	0	0	0
18. Wanayasa	34 531 546	98 064	24 585
19. Kalibening	337 387	533 646	133 785
20. Pandanarum	0	0	1 790
<b>Kabupaten Banjarnegara</b>	<b>92 417 855</b>	<b>25 677 918</b>	<b>6 439 231</b>
Tahun 2020	91 276 895	0	6 359 728
Tahun 2019	78 922 601	24 150 108	6 031 858
Tahun 2018	50 570 942	29 121 518	6 017 322
Tahun 2017	50 991 035	28 100 506	5 054 385

Catatan/Note: ...

Sumber/Source: Dinas Pertanian, Perikanan dan Ketahanan Pangan Kabupaten Banjarnegara

**Tabel**  
**Table** 5.5.8**Produksi Daging Unggas Menurut Kecamatan dan Jenis Unggas Di Kabupaten Banjarnegara (kg) , 2021**  
*Production of Poultry Meat by Subdistrict in Banjarnegara Regency (kg), 2021*

Kecamatan Subdistrict	Jenis Unggas		
	Ayam		Itik
	Ras Layer	Kampung	
(1)	(2)	(3)	(4)
1. Susukan	7 543	88 513	1 845
2. Purwareja Klampok	477 620	42 424	369
3. Mandiraja	566 440	60 804	7 234
4. Purwanegara	228 746	127 159	4 157
5. Bawang	54 882	25 688	1 542
6. Banjarnegara	62 842	25 731	939
7. Pagedongan	68 292	9 522	100
8. Sigaluh	37 705	26 552	159
9. Madukara	540 454	11 350	140
10. Banjarmangu	46 089	38 114	253
11. Wanadadi	27 654	8 066	33
12. Rakit	475 945	26 507	909
13. Punggelan	222 054	31 599	1 261
14. Karangobar	42 272	40 214	0
15. Pagentan	0	34 847	289
16. Pejawaran	0	3 933	493
17. Batur	0	738	0
18. Wanayasa	1 715 231	51 632	77
19. Kalibening	16 761	28 048	420
20. Pandanarum	0	31 101	6
<b>Kabupaten Banjarnegara</b>	<b>4 590 530</b>	<b>712 542</b>	<b>20 226</b>

Catatan/Note: ...

Sumber/Source: Dinas Pertanian, Perikanan dan Ketahanan Pangan Kabupaten Banjarnegara

## 5.6 PERIKANAN FISHERY

**Tabel 5.6.1** **Produksi dan Nilai Produksi Perikanan Tangkap Menurut Kecamatan dan Jenis Penangkapan di Kabupaten Banjarnegara, 2021**  
*Production and Production Value of Capture Fisheries by Subdistrict in Banjarnegara Regency, 2021*

Kecamatan Subdistrict	Jenis Penangkapan Type of Capture			
	Jala Tebar Lainnya		Pancing	
	Produksi (kg)	Nilai Produksi (ribu rupiah)	Produksi (kg)	Nilai Produksi (ribu rupiah)
(1)	(2)	(3)	(4)	(5)
1, Susukan	11 852,00	238 397,60	18 159,00	339 918,10
2, Purwareja Klampok	8 986,00	180 751,10	13 768,00	257 723,00
3, Mandiraja	33 684,00	659 321,30	49 315,00	940 090,00
4, Purwanegara	22 376,00	437 969,20	32 759,00	624 476,30
5, Bawang	7 252,00	143 673,20	16 708,00	296 507,70
6, Banjarnegara	11 581,00	226 683,30	16 956,00	323 215,30
7, Pagedongan	3 701,00	72 430,70	6 605,00	126 944,50
8, Sigaluh	5 165,00	101 088,50	7 561,00	144 136,50
9, Madukara	5 473,00	107 124,90	8 013,00	152 743,50
10, Banjarmangu	9 791,00	191 641,10	14 334,00	273 250,60
11, Wanadadi	29 581,00	582 353,00	55 132,00	1 008 257,90
12, Rakit	18 554,00	363 159,40	27 163,00	517 809,00
13, Punggelan	7 275,00	142 399,20	10 651,00	203 039,20
14, Karangkobar	3 393,00	66 405,60	4 967,00	94 684,10
15, Pagentan	3 937,00	77 058,90	5 764,00	109 874,10
16, Pejawaran	1 808,00	35 392,65	2 647,00	50 464,40
17, Batur	1 030,00	20 111,90	3 982,00	78 047,30
18, Wanayasa	5 830,00	114 108,70	8 535,00	162 701,40
19, Kalibening	6 598,00	129 141,70	9 659,00	184 136,10
20, Pandanarum	3 774,00	73 862,90	5 525,00	105 317,10
<b>Kabupaten Banjarnegara</b>	<b>201 641,00</b>	<b>3 963 074,85</b>	<b>318 203,00</b>	<b>5 993 336,10</b>

Lanjutan Tabel/Continued Table 5.6.1

Kecamatan Subdistrict	Jenis Penangkapan Type of Capture			
	Jaring Ingsang		Lainnya	
	Produksi (kg)	Nilai Produksi (ribu rupiah)	Produksi (kg)	Nilai Produksi (ribu rupiah)
(1)	(6)	(7)	(8)	(9)
1, Susukan	0,00	0,00	6 672,00	138 506,60
2, Purwareja Klampok	0,00	0,00	5 059,00	105 014,50
3, Mandiraja	0,00	0,00	18 452,00	383 058,90
4, Purwanegara	0,00	0,00	12 257,00	254 455,70
5, Bawang	125 694,00	2 185 896,50	90 015,00	69 664,10
6, Banjarnegara	0,00	0,00	6 344,00	131 700,70
7, Pagedongan	0,00	0,00	1 984,00	41 194,30
8, Sigaluh	0,00	0,00	2 829,00	58 731,40
9, Madukara	0,00	0,00	2 998,00	62 238,50
10, Banjarmangu	0,00	0,00	5 363,00	111 341,50
11, Wanadadi	243 996,00	4 295 622,50	183 227,00	311 536,30
12, Rakit	0,00	0,00	10 164,00	210 991,90
13, Punggelan	0,00	0,00	3 985,00	82 732,50
14, Karangkoban	0,00	0,00	1 858,00	38 581,00
15, Pagentan	0,00	0,00	2 157,00	44 770,40
16, Pejawaran	0,00	0,00	991,00	20 562,80
17, Batur	0,00	0,00	474,00	9 834,40
18, Wanayasa	0,00	0,00	3 194,00	66 296,00
19, Kalibening	0,00	0,00	3 614,00	75 030,00
20, Pandanarum	0,00	0,00	2 067,00	42 913,60
<b>Kabupaten Banjarnegara</b>	<b>369 690,00</b>	<b>6 481 519,00</b>	<b>363 704,00</b>	<b>2 259 155,10</b>

Catatan/Note: ...

Sumber/Source: Dinas Pertanian, Perikanan dan Ketahanan Pangan Kabupaten Banjarnegara

**Tabel**  
**Table** 5.6.2

**Produksi dan Nilai Produksi Perikanan Tangkap Perairan Umum Menurut Kecamatan dan Lokasi di Kabupaten Banjarnegara, 2021**

*Production and Production Value of Fisheries Capturing Public Waters by Subdistrict and Location in Banjarnegara Regency, 2021*

Kecamatan Subdistrict	Lokasi Location			
	Perairan Umum Waduk		Perairan Umum Sungai	
	Produksi (kg)	Nilai Produksi (ribu rupiah)	Produksi (kg)	Nilai Produksi (ribu rupiah)
(1)	(2)	(3)	(4)	(5)
1, Susukan	0,00	0,00	36 683,00	716 822,00
2, Purwareja Klampok	0,00	0,00	27 813,00	543 388,00
3, Mandiraja	0,00	0,00	101 452,00	1 982 470,00
4, Purwanegara	0,00	0,00	67 392,00	1 316 901,00
5, Bawang	221 220,00	2 942 290,00	18 450,00	360 537,00
6, Banjarnegara	0,00	0,00	34 881,00	681 599,00
7, Pagedongan	0,00	0,00	10 910,00	213 195,00
8, Sigaluh	0,00	0,00	15 555,00	303 956,00
9, Madukara	0,00	0,00	16 484,00	322 107,00
10, Banjarmangu	0,00	0,00	29 488,00	576 233,00
11, Wanadadi	429 426,00	5 711 503,00	82 509,00	1 612 314,00
12, Rakit	0,00	0,00	55 881,00	1 091 960,00
13, Punggelan	0,00	0,00	21 911,00	428 171,00
14, Karangkoobar	0,00	0,00	10 218,00	199 671,00
15, Pagentan	0,00	0,00	11 857,00	231 703,00
16, Pejawaran	0,00	0,00	5 446,00	106 420,00
17, Batur	0,00	0,00	2 605,00	50 896,00
18, Wanayasa	0,00	0,00	17 558,00	343 106,00
19, Kalibening	0,00	0,00	19 871,00	388 308,00
20, Pandanarum	0,00	0,00	11 366,00	222 093,00
<b>Kabupaten Banjarnegara</b>	<b>650 646,00</b>	<b>8 653 793,00</b>	<b>598 330,00</b>	<b>11 691 850,00</b>

Lanjutan Tabel/Continued Table 5.6.2

Kecamatan Subdistrict	Lokasi Location	
	Perairan Umum Telaga/Rawa	
	Produksi (kg)	Nilai Produksi (ribu rupiah)
(1)	(6)	(7)
1. Susukan	0,00	0,00
2. Purwareja Klampok	0,00	0,00
3. Mandiraja	0,00	0,00
4. Purwanegara	0,00	0,00
5. Bawang	0,00	0,00
6. Banjarnegara	0,00	0,00
7. Pagedongan	1 381,00	21 305,00
8. Sigaluh	0,00	0,00
9. Madukara	0,00	0,00
10. Banjarmangu	0,00	0,00
11. Wanadadi	0,00	0,00
12. Rakit	0,00	0,00
13. Punggelan	0,00	0,00
14. Karangkoobar	0,00	0,00
15. Pagentan	0,00	0,00
16. Pejawaran	0,00	0,00
17. Batur	2 881,00	57 097,00
18. Wanayasa	0,00	0,00
19. Kalibening	0,00	0,00
20. Pandanarum	0,00	0,00
<b>Kabupaten Banjarnegara</b>	<b>4 262,00</b>	<b>78 402,00</b>

Catatan/Note: ...

Sumber/Source: Dinas Pertanian, Perikanan dan Ketahanan Pangan Kabupaten Banjarnegara

**Tabel**  
**Table** 5.6.3

**Produksi dan Nilai Produksi Perikanan Budidaya Menurut Kecamatan dan Jenis Budidaya di Kabupaten Banjarnegara, 2021**  
*Production and Production Value of Aquaculture Fisheries by Subdistrict and Type of Aquaculture in Banjarnegara Regency, 2021*

Kecamatan Subdistrict	Jenis Budidaya Type of Aquaculture			
	Pembesaran		Karamba Jaring Apung	
	Produksi (kg)	Nilai Produksi (ribu rupiah)	Produksi (kg)	Nilai Produksi (ribu rupiah)
(1)	(2)	(3)	(4)	(5)
1, Susukan	153 251,41	3 266 835,77	0,00	0,00
2, Purwareja Klampok	1 132 727,84	24 146 177,42	0,00	0,00
3, Mandiraja	2 239 279,20	47 734 354,95	0,00	0,00
4, Purwanegara	13 548 472,06	288 810 601,99	0,00	0,00
5, Bawang	3 475 285,17	74 082 095,61	25 382,54	558 415,92
6, Banjarnegara	1 394 016,74	29 716 030,96	0,00	0,00
7, Pagedongan	908 086,02	19 357 523,75	0,00	0,00
8, Sigaluh	534 000,27	11 383 197,93	0,00	0,00
9, Madukara	1 722 412,63	36 716 393,32	0,00	0,00
10, Banjarmangu	940 449,67	20 047 414,53	0,00	0,00
11, Wanadadi	2 210 723,04	47 125 627,79	378 024,48	8 316 538,51
12, Rakit	3 829 381,61	81 630 312,42	0,00	0,00
13, Punggelan	2 322 568,01	49 509 809,17	0,00	0,00
14, Karangkoobar	514 010,95	10 957 088,92	0,00	0,00
15, Pagentan	560 652,69	11 951 343,28	0,00	0,00
16, Pejawaran	509 251,59	10 855 634,39	0,00	0,00
17, Batur	10 946,53	233 345,41	0,00	0,00
18, Wanayasa	1 149 385,61	24 501 268,27	0,00	0,00
19, Kalibening	527 813,10	11 251 307,04	0,00	0,00
20, Pandanarum	106 133,74	2 262 435,95	0,00	0,00
<b>Kabupaten Banjarnegara</b>	<b>37 788 847,91</b>	<b>805 538 798,87</b>	<b>403 407,02</b>	<b>8 874 954,43</b>

Lanjutan Tabel/*Continued Table* 5.6.3

Kecamatan <i>Subdistrict</i>	Jenis Budidaya <i>Type of Aquaculture</i>	
	Minapadi Tumpang sari	
	Produksi (kg)	Nilai Produksi (ribu rupiah)
(1)	(6)	(7)
1. Susukan	0,00	0,00
2. Purwareja Klampok	0,00	0,00
3. Mandiraja	0,00	0,00
4. Purwanegara	0,00	0,00
5. Bawang	0,00	0,00
6. Banjarnegara	0,00	0,00
7. Pagedongan	0,00	0,00
8. Sigaluh	0,00	0,00
9. Madukara	0,00	0,00
10. Banjarmangu	0,00	0,00
11. Wanadadi	0,00	0,00
12. Rakit	0,00	0,00
13. Punggelan	0,00	0,00
14. Karangobar	0,00	0,00
15. Pagentan	0,00	0,00
16. Pejawaran	0,00	0,00
17. Batur	0,00	0,00
18. Wanayasa	0,00	0,00
19. Kalibening	0,00	0,00
20. Pandanarum	0,00	0,00
<b>Kabupaten Banjarnegara</b>	<b>0,00</b>	<b>0,00</b>

Catatan/*Note*: ...Sumber/*Source*: Dinas Pertanian, Perikanan dan Ketahanan Pangan Kabupaten Banjarnegara



**Tabel**  
**Table** 5.6.4

**Luas dan Produksi Kolam Ikan Menurut Kecamatan dan Jenis Kolam di Kabupaten Banjarnegara, 2021**  
*Area and Production of Fresh Water Fishery by Subdistrict and Type of Aquaculture in Banjarnegara Regency, 2021*

Kecamatan Subdistrict	Jenis Kolam			
	Kolam Pembenhian Ikan		Kolam Balai Benih Ikan	
	Luas (Ha)	Produksi (Ekor)	Luas (Ha)	Produksi (Ekor)
(1)	(2)	(3)	(4)	(5)
1. Susukan	1,66	60 679 346	0,00	0
2. Purwareja Klampok	0,23	8 407 379	0,00	0
3. Mandiraja	5,84	213 474 326	0,00	0
4. Purwanegara	21,65	791 390 268	0,00	0
5. Bawang	6,98	255 145 685	1,00	6 000 000
6. Banjarnegara	2,64	96 502 093	0,00	0
7. Pagedongan	1,98	72 376 570	0,00	0
8. Sigaluh	1,18	43 133 511	0,00	0
9. Madukara	0,60	21 932 294	0,00	0
10. Banjarmangu	0,44	16 083 682	0,00	0
11. Wanadadi	4,43	161 933 436	0,00	0
12. Rakit	19,60	716 454 931	0,00	0
13. Punggelan	0,32	11 697 223	0,00	0
14. Karangkoban	0,20	7 310 765	0,00	0
15. Pagentan	0,25	9 138 456	0,00	0
16. Pejawaran	0,53	19 373 526	0,00	0
17. Batur	0,00	0	0,00	0
18. Wanayasa	0,20	7 310 765	0,00	0
19. Kalibening	0,20	7 310 765	0,00	0
20. Pandanarum	0,00	0	0,00	0
<b>Kabupaten Banjarnegara</b>	<b>68,93</b>	<b>2 519 655 019</b>	<b>1,00</b>	<b>6 000 000</b>
Tahun 2020	68,93	2 323 434 000	2,00	7 225 000
Tahun 2019	68,93	2 117 529 602	2,00	6 595 000
Tahun 2018	68,93	2 267 107 700	2,00	5 620 000
Tahun 2017	68,93	2 270 782 704	2,00	7 465 000

Catatan/Note: ...

Sumber/Source: Dinas Pertanian, Perikanan dan Ketahanan Pangan Kabupaten Banjarnegara

**Tabel**  
**Table** 5.6.5**Luas dan Produksi Ikan Menurut Kecamatan dan Jenis/  
Tempat Pemeliharaan di Kabupaten Banjarnegara, 2021**  
*Area and Production of Fish by Subdistrict and Kind of Fishery Place in  
Banjarnegara Regency, 2021*

Kecamatan Subdistrict	Jenis/Tempat Pemeliharaan			
	Kolam Pembesaran Ikan		Jaring Karamba Apung	
	Luas (Ha)	Produksi (Kg)	Luas (Ha)	Produksi (Kg)
(1)	(2)	(3)	(4)	(5)
1. Susukan	3,22	153 251	0,00	0
2. Purwareja Klampok	23,80	1 132 728	0,00	0
3. Mandiraja	47,05	2 239 279	0,00	0
4. Purwanegara	284,67	13 548 472	0,00	0
5. Bawang	73,02	3 475 285	0,14	25 383
6. Banjarnegara	29,29	1 394 017	0,00	0
7. Pagedongan	19,08	908 086	0,00	0
8. Sigaluh	11,22	534 000	0,00	0
9. Madukara	36,19	1 722 413	0,00	0
10. Banjarmangu	19,76	940 450	0,00	0
11. Wanadadi	46,45	2 210 723	5,86	378 024
12. Rakit	80,46	3 829 382	0,00	0
13. Punggelan	48,80	2 322 568	0,00	0
14. Karangkoban	10,80	514 011	0,00	0
15. Pagentan	11,78	560 653	0,00	0
16. Pejawaran	10,70	509 252	0,00	0
17. Batur	0,23	10 947	0,00	0
18. Wanayasa	24,15	1 149 386	0,00	0
19. Kalibening	11,09	527 813	0,00	0
20. Pandanarum	2,23	106 134	0,00	0
<b>Kabupaten Banjarnegara</b>	<b>793,99</b>	<b>37 788 848</b>	<b>6,00</b>	<b>403 407</b>
Tahun 2020	793,99	34 646 750	4,31	242 752
Tahun 2019	793,99	31 203 807	4,31	233 171
Tahun 2018	793,99	29 750 631	4,31	249 241
Tahun 2017	793,99	26 833 367	4,31	251 330

Lanjutan Tabel/Continued Table 5.6.5

Kecamatan Subdistrict	Jenis/Tempat Pemeliharaan			
	Perikanan Sawah (Minapadi)			
	Mina Padi Penyelang		Mina Padi Tumpang Sari	
	Luas (Ha)	Produksi (Ekor)	Luas (Ha)	Produksi (Kg)
(1)	(6)	(7)	(8)	(9)
1. Susukan	0,00	0	0,00	0
2. Purwareja Klompok	0,00	0	0,00	0
3. Mandiraja	0,00	0	13,00	16 299
4. Purwanegara	0,00	0	43,70	55 795
5. Bawang	0,00	0	13,40	14 030
6. Banjarnegara	0,00	0	0,00	0
7. Pagedongan	0,00	0	0,00	0
8. Sigaluh	0,00	0	0,00	0
9. Madukara	0,00	0	0,00	0
10. Banjarmangu	0,00	0	0,00	0
11. Wanadadi	0,00	0	0,00	0
12. Rakit	0,00	0	5,00	1 000
13. Punggelan	0,00	0	0,00	0
14. Karangkoban	0,00	0	0,00	0
15. Pagentan	0,00	0	0,00	0
16. Pejawaran	0,00	0	0,00	0
17. Batur	0,00	0	0,00	0
18. Wanayasa	0,00	0	0,00	0
19. Kalibening	0,00	0	0,00	0
20. Pandanarum	0,00	0	0,00	0
<b>Kabupaten Banjarnegara</b>	<b>0,00</b>	<b>0</b>	<b>75,10</b>	<b>87 124</b>
Tahun 2020	0,00	0	74,60	87 124
Tahun 2019	0,00	11 254 899	95,20	133 280
Tahun 2018	0,00	0	99,20	123 760
Tahun 2017	52,60	10 459 500	95,20	84 727

Catatan/Note: ...

Sumber/Source: Dinas Pertanian, Perikanan dan Ketahanan Pangan Kabupaten Banjarnegara

**Tabel**  
**Table** 5.6.6

**Distribusi Produksi Perikanan Hasil Obyek Pembenuhan Ikan dan Hasil Obyek Pembesaran Ikan Menurut Kecamatan Di Kabupaten Banjarnegara, 2021**  
*Distribution of Production of Fish from Result of Seeding Fish by Subdistrict in Banjarnegara Regency (kg), 2021*

Kecamatan Subdistrict	Hasil Obyek Pembenuhan Ikan		
	Produksi (Ekor)	Dipelihara Sendiri (Ekor)	Dijual ke Lain Daerah (Ekor)
(1)	(2)	(3)	(4)
1. Susukan	60 679 346	36 563 817	24 115 529
2. Purwareja Klampok	8 407 379	7 345 485	1 061 894
3. Mandiraja	213 474 326	126 044 163	87 430 163
4. Purwanegara	791 390 268	473 770 837	317 619 431
5. Bawang	255 145 685	150 319 390	104 826 294
6. Banjarnegara	96 502 093	61 688 661	34 813 431
7. Pagedongan	72 376 570	49 654 975	22 721 594
8. Sigaluh	43 133 511	39 795 776	3 337 735
9. Madukara	21 932 294	19 282 097	2 650 196
10. Banjarmangu	16 083 682	14 566 814	1 516 868
11. Wanadadi	161 933 436	137 961 370	23 972 066
12. Rakit	716 454 931	151 390 142	565 064 789
13. Punggelan	11 697 223	5 306 200	6 391 023
14. Karangkobor	7 310 765	5 238 243	2 072 522
15. Pagentan	9 138 456	6 759 579	2 378 877
16. Pejawaran	19 373 526	10 906 076	8 467 450
17. Batur	0	0	0
18. Wanayasa	7 310 765	4 035 807	3 274 958
19. Kalibening	7 310 765	6 976 940	333 825
20. Pandanarum	0	0	0
<b>Kabupaten Banjarnegara</b>	<b>2 519 655 019</b>	<b>1 307 606 373</b>	<b>1 212 048 646</b>
Tahun 2020	2 323 434 000	1 205 775 032	1 117 658 970
Tahun 2019	2 117 529 602	1 007 518 516	1 110 011 084
Tahun 2018	2 267 107 700	1 078 687 628	1 188 420 072
Tahun 2017	2 270 782 704	1 080 436 192	1 190 346 512

Lanjutan Tabel/*Continued Table 5.6.6*

Kecamatan <i>Subdistrict</i>	Hasil Obyek Pembesaran Ikan		
	Produksi (kg)	Keperluan Sendiri (kg)	Dijual ke Lain Daerah (kg)
(1)	(5)	(6)	(7)
1. Susukan	153 251	135 108	18 144
2. Purwareja Klampok	1 132 728	998 622	134 106
3. Mandiraja	2 239 279	545 653	1 693 627
4. Purwanegara	13 548 472	3 650 722	9 897 750
5. Bawang	3 475 285	936 939	2 538 346
6. Banjarnegara	1 394 017	1 033 476	360 541
7. Pagedongan	908 086	384 359	523 727
8. Sigaluh	534 000	275 487	258 514
9. Madukara	1 722 413	703 360	1 019 052
10. Banjarmangu	940 450	563 160	377 289
11. Wanadadi	2 210 723	1 143 211	1 067 512
12. Rakit	3 829 382	2 273 079	1 556 303
13. Punggelan	2 322 568	239 519	2 083 049
14. Karang Kobar	514 011	380 128	133 883
15. Pagentan	560 653	50 761	509 892
16. Pejawaran	509 252	307 008	202 244
17. Batur	10 947	10 947	0
18. Wanayasa	1 149 386	424 900	724 486
19. Kalibening	527 813	378 540	149 273
20. Pandanarum	106 134	106 134	0
<b>Kabupaten Banjarnegara</b>	<b>37 788 848</b>	<b>14 541 111</b>	<b>23 247 737</b>
Tahun 2020	34 646 750	13 332 035	21 314 713
Tahun 2019	31 203 807	12 767 372	18 436 435
Tahun 2018	29 750 631	0	29 750 631
Tahun 2017	26 833 367	11 149 768	15 683 599

Catatan/*Note*: ...

Sumber/*Source*: Dinas Pertanian, Perikanan dan Ketahanan Pangan Kabupaten Banjarnegara

**Tabel**  
**Table** 5.6.7

**Luas dan Produksi Ikan Menurut Kecamatan dan Jenis/  
Tempat Pemeliharaan di Kabupaten Banjarnegara, 2021**  
*Area and Production of Fish by Subdistrict and Kind of Fishery Place in  
Banjarnegara Regency, 2021*

Kecamatan Subdistrict	Hasil Obyek Perikanan Sawah (Minapadi)		
	Mina Padi Penyelang		
	Produksi (Ekor)	Di pelihara Sendiri (Ekor)	Dijual ke Lain Daerah (Ekor)
(1)	(2)	(3)	(4)
1. Susukan	0	0	0
2. Purwareja Klampok	0	0	0
3. Mandiraja	0	0	0
4. Purwanegara	0	0	0
5. Bawang	0	0	0
6. Banjarnegara	0	0	0
7. Pagedongan	0	0	0
8. Sigaluh	0	0	0
9. Madukara	0	0	0
10. Banjarmangu	0	0	0
11. Wanadadi	0	0	0
12. Rakit	0	0	0
13. Punggelan	0	0	0
14. Karangkoban	0	0	0
15. Pagentan	0	0	0
16. Pejawaran	0	0	0
17. Batur	0	0	0
18. Wanayasa	0	0	0
19. Kalibening	0	0	0
20. Pandanarum	0	0	0
<b>Kabupaten Banjarnegara</b>	<b>0</b>	<b>0</b>	<b>0</b>
Tahun 2020	0	0	0
Tahun 2019	11 254 899	9 110 122	2 144 777
Tahun 2018	11 254 899	9 110 122	2 144 777
Tahun 2017	10 459 500	8 179 500	2 280 000

Lanjutan Tabel/*Continued Table* 5.6.7

Kecamatan <i>Subdistrict</i>	Hasil Obyek Perikanan Sawah (Minapadi)		
	Mina Padi Tumpang sari		
	Produksi (Kg)	Di pelihara Sendiri (Kg)	Dijual ke Lain Daerah (Kg)
(1)	(5)	(6)	(7)
1. Susukan	0	0	0
2. Purwareja Klampok	0	0	0
3. Mandiraja	16 299	2 047	14 252
4. Purwanegara	55 795	4 960	50 835
5. Bawang	14 030	1 317	12 713
6. Banjarnegara	0	0	0
7. Pagedongan	0	0	0
8. Sigaluh	0	0	0
9. Madukara	0	0	0
10. Banjarmangu	0	0	0
11. Wanadadi	0	0	0
12. Rakit	1 000	113	888
13. Punggelan	0	0	0
14. Karangobar	0	0	0
15. Pagentan	0	0	0
16. Pejawaran	0	0	0
17. Batur	0	0	0
18. Wanayasa	0	0	0
19. Kalibening	0	0	0
20. Pandanarum	0	0	0
<b>Kabupaten Banjarnegara</b>	<b>87 124</b>	<b>8 437</b>	<b>78 687</b>
Tahun 2020	87 124	8 437	78 686
Tahun 2019	133 280	13 319	119 961
Tahun 2018	123 760	12 319	111 441
Tahun 2017	84 727	8 398	76 329

Lanjutan Tabel/Continued Table 5.6.7

Kecamatan Subdistrict	Hasil Obyek Balai Benih Ikan (BBI)		
	Produksi (Ekor)	Di pelihara Sendiri (Ekor)	Dijual ke Lain Daerah (Ekor)
	(1)	(8)	(9)
1. Susukan	0	0	0
2. Purwareja Klampok	0	0	0
3. Mandiraja	0	0	0
4. Purwanegara	0	0	0
5. Bawang	0	0	0
6. Banjarnegara	0	0	0
7. Pagedongan	0	0	0
8. Sigaluh	0	0	0
9. Madukara	0	0	0
10. Banjarmangu	0	0	0
11. Wanadadi	0	0	0
12. Rakit	0	0	0
13. Punggelan	0	0	0
14. Karangkoban	0	0	0
15. Pagentan	0	0	0
16. Pejawaran	0	0	0
17. Batur	0	0	0
18. Wanayasa	0	0	0
19. Kalibening	0	0	0
20. Pandanarum	0	0	0
<b>Kabupaten Banjarnegara</b>	<b>0</b>	<b>0</b>	<b>0</b>
Tahun 2020	0	0	0
Tahun 2019	6 595 000	0	6 595 000
Tahun 2018	5 620 000	0	5 620 000
Tahun 2017	7 465 000	0	7 465 000

Catatan/Note: ...

Sumber/Source: Dinas Pertanian, Perikanan dan Ketahanan Pangan Kabupaten Banjarnegara



**Tabel**  
**Table** 5.6.8

**Luas dan Produksi Ikan Perairan Umum Waduk dan Perairan Umum Sungai Dirinci Menurut Kecamatan di Kabupaten Banjarnegara, 2021**  
*Area and Production Mirene Field Fishery and River Fishery Area and Production of Fish by Subdistrict in Banjarnegara Regency, 2021*

Kecamatan Subdistrict	Obyek Yang Diusahakan			
	Perairan Umum Waduk		Perairan Umum	
	Luas (Ha)	Produksi (Kg)	Luas (Ha)	Produksi (Kg)
(1)	(2)	(3)	(4)	(5)
1. Susukan	0,00	0,00	27,25	36 683,00
2. Purwareja Klampok	0,00	0,00	20,65	27 813,00
3. Mandiraja	0,00	0,00	75,35	101 452,00
4. Purwanegara	0,00	0,00	53,75	67 392,00
5. Bawang	437,50	221 220,00	13,70	18 450,00
6. Banjarnegara	0,00	0,00	25,90	34 881,00
7. Pagedongan	0,00	0,00	8,10	10 910,00
8. Sigaluh	0,00	0,00	11,55	15 555,00
9. Madukara	0,00	0,00	12,25	16 484,00
10. Banjarmangu	0,00	0,00	21,90	29 488,00
11. Wanadadi	812,50	429 426,00	61,25	82 509,00
12. Rakit	0,00	0,00	89,85	55 881,00
13. Punggelan	0,00	0,00	17,90	21 911,00
14. Karang Kobar	0,00	0,00	7,60	10 218,00
15. Pagentan	0,00	0,00	8,90	11 857,00
16. Pejawaran	0,00	0,00	6,75	5 446,00
17. Batur	0,00	0,00	6,00	2 605,00
18. Wanayasa	0,00	0,00	15,75	17 558,00
19. Kalibening	0,00	0,00	15,00	19 871,00
20. Pandanarum	0,00	0,00	8,45	11 366,00
<b>Kabupaten Banjarnegara</b>	<b>1 250,00</b>	<b>650 646,00</b>	<b>507,85</b>	<b>598 330,00</b>
Tahun 2020	1 250,00	745 814,00	507,85	634 421,00
Tahun 2019	1 250,00	677 565,00	507,85	570 516,30
Tahun 2018	1 250,00	617 454,00	507,85	519 808,00
Tahun 2017	1 250,00	617 650,00	507,85	420 868,00

Lanjutan Tabel/*Continued Table* 5.6.8

Kecamatan <i>Subdistrict</i>	Obyek Yang Diusahakan	
	Perairan Telaga/Rawa	
	Luas (Ha)	Produksi (Kg)
(1)	(6)	(7)
1. Susukan	0,00	0,00
2. Purwareja Klampok	0,00	0,00
3. Mandiraja	0,00	0,00
4. Purwanegara	0,00	0,00
5. Bawang	0,00	0,00
6. Banjarnegara	0,00	0,00
7. Pagedongan	3,00	1 381,00
8. Sigaluh	0,00	0,00
9. Madukara	0,00	0,00
10. Banjarmangu	0,00	0,00
11. Wanadadi	0,00	0,00
12. Rakit	0,00	0,00
13. Punggelan	0,00	0,00
14. Karang Kobar	0,00	0,00
15. Pagentan	0,00	0,00
16. Pejawaran	0,00	0,00
17. Batur	32,00	2 881,00
18. Wanayasa	0,00	0,00
19. Kalibening	0,00	0,00
20. Pandanarum	0,00	0,00
<b>Kabupaten Banjarnegara</b>	<b>35,00</b>	<b>4 262,00</b>
Tahun 2020	35,00	3 811,00
Tahun 2019	35,00	3 132,00
Tahun 2018	35,00	2 775,00
Tahun 2017	35,00	1 921,80

Catatan/*Note*: ...Sumber/*Source*: Dinas Pertanian, Perikanan dan Ketahanan Pangan Kabupaten Banjarnegara

**Tabel**  
**Table** 5.6.9

**Luas dan Produksi Ikan Perairan Umum Waduk dan Perairan Umum Sungai Dirinci Menurut Kecamatan di Kabupaten Banjarnegara, 2021**  
*Area and Production Mirene Field Fishery and River Fishery Area and Production of Fish by Subdistrict in Banjarnegara Regency, 2021*

Kecamatan Subdistrict	Obyek Yang Diusahakan					
	Hasil Obyek Perairan Umum Sungai			Hasil Obyek Perairan Umum Waduk		
	Produksi (Kg)	Dipelihara Sendiri (Kg)	Dijual ke Lain Daerah (Kg)	Produksi (Kg)	Dipelihara Sendiri (Kg)	Dijual ke Lain Daerah (Kg)
(1)	(2)	(3)	(4)	(5)	(6)	(7)
1. Susukan	36 683	25 678	11 005	0	0	0
2. Purwareja Klampok	27 813	10 291	17 522	0	0	0
3. Mandiraja	101 452	46 668	54 784	0	0	0
4. Purwanegara	67 392	44 479	22 913	0	0	0
5. Bawang	18 450	10 332	8 118	221 220	66 366	154 854
6. Banjarnegara	34 881	16 743	18 138	0	0	0
7. Pagedongan	10 910	7 201	3 709	0	0	0
8. Sigaluh	15 555	5 755	9 800	0	0	0
9. Madukara	16 484	16 848	-364	0	0	0
10. Banjarmangu	29 488	29 488	0	0	0	0
11. Wanadadi	82 509	27 996	54 513	429 426	128 828	300 598
12. Rakit	55 881	30 218	25 663	0	0	0
13. Punggelan	21 911	16 728	5 183	0	0	0
14. Karangkobor	10 218	5 092	5 126	0	0	0
15. Pagentan	11 857	10 309	1 548	0	0	0
16. Pejawaran	5 446	5 446	0	0	0	0
17. Batur	2 605	2 605	0	0	0	0
18. Wanayasa	17 558	12 287	5 271	0	0	0
19. Kalibening	19 871	14 749	5 122	0	0	0
20. Pandanarum	11 366	11 366	0	0	0	0
<b>Kabupaten Banjarnegara</b>	<b>598 330</b>	<b>350 279</b>	<b>248 051</b>	<b>650 646</b>	<b>195 194</b>	<b>455 452</b>
Tahun 2020	634 421	363 938	270 481	745 814	223 744	522 070
Tahun 2019	570 516	327 280	243 235	677 565	203 270	474 295
Tahun 2018	519 808	298 192	221 616	617 454	185 236	432 218
Tahun 2017	420 868	279 410	141 458	617 650	185 295	432 355

Lanjutan Tabel/Continued Table 5.6.9

Kecamatan Subdistrict	Obyek Yang Diusahakan					
	Hasil Obyek Perikanan Jaring Apung			Hasil Obyek Perairan Umum Telaga/ Rawa		
	Produksi (Kg)	Dipelihara Sendiri (Kg)	Dijual ke Lain Daerah (Kg)	Produksi (Kg)	Dipelihara Sendiri (Kg)	Dijual ke Lain Daerah (Kg)
(1)	(2)	(3)	(4)	(5)	(6)	(7)
1. Susukan	0	0	0	0	0	0
2. Purwareja Klampok	0	0	0	0	0	0
3. Mandiraja	0	0	0	0	0	0
4. Purwanegara	0	0	0	0	0	0
5. Bawang	25 383	25 383	0	0	0	0
6. Banjarnegara	0	0	0	0	0	0
7. Pagedongan	0	0	0	1 381	1 381	0
8. Sigaluh	0	0	0	0	0	0
9. Madukara	0	0	0	0	0	0
10. Banjarmangu	0	0	0	0	0	0
11. Wanadadi	378 024	378 024	0	0	0	0
12. Rakit	0	0	0	0	0	0
13. Punggelan	0	0	0	0	0	0
14. Karangobar	0	0	0	0	0	0
15. Pagentan	0	0	0	0	0	0
16. Pejawaran	0	0	0	0	0	0
17. Batur	0	0	0	2 881	2 881	0
18. Wanayasa	0	0	0	0	0	0
19. Kalibening	0	0	0	0	0	0
20. Pandanarum	0	0	0	0	0	0
<b>Kabupaten Banjarnegara</b>	<b>403 407</b>	<b>403 407</b>	<b>0</b>	<b>4 262</b>	<b>4 262</b>	<b>0</b>
Tahun 2020	242 752	29 719	213 325	3 811	3 132	0
Tahun 2019	233 171	29 719	206 563	3 132	3 132	0
Tahun 2018	249 242	37 207	212 035	2 775	2 775	0
Tahun 2017	251 330	38 585	212 746	1 922	1 922	0

Catatan/Note: ...

Sumber/Source: Dinas Pertanian, Perikanan dan Ketahanan Pangan Kabupaten Banjarnegara

<https://banjarnegarakab.bps.go.id>

KABUPATEN BANJARNEGARA DALAM ANGKA 2022

*Industri, Pertambangan, dan Energi*  
*Industry, Mining, and Energy*

---

**BAB 6**

---

BANJARNEGARA REGENCY IN FIGURES 2022

<https://banjarnegarakab.bps.go.id>

**PENJELASAN TEKNIS**

1. Pengumpulan data industri besar dan sedang dilakukan melalui Survei Industri Besar dan Sedang yang dilaksanakan setiap tahun secara lengkap (sensus) sejak tahun 1975. Survei Industri Besar dan Sedang mencakup semua perusahaan industri yang mempunyai tenaga kerja 20 orang atau lebih dengan menggunakan kuesioner II A.
2. Klasifikasi industri yang digunakan dalam survei ini berdasar kepada Klasifikasi Baku Lapangan Usaha Indonesia (KBLI). KBLI adalah klasifikasi lapangan usaha yang berdasar kepada International Standard Industrial Classification of All Economic Activities (ISIC) revisi 4 yang telah disesuaikan dengan kondisi Indonesia.
3. Industri manufaktur adalah suatu kegiatan ekonomi yang melakukan kegiatan mengubah suatu barang dasar secara mekanis, kimia, atau dengan tangan sehingga menjadi barang jadi/setengah jadi, dan atau barang yang kurang nilainya menjadi barang yang lebih tinggi nilainya, dan sifatnya lebih dekat kepada pemakai akhir. Termasuk dalam kegiatan ini adalah jasa industri dan pekerjaan perakitan.
4. Perusahaan atau usaha industri adalah suatu unit (kesatuan) usaha yang melakukan kegiatan ekonomi, bertujuan

**TECHNICAL NOTES**

1. *Data collection of large and medium scale manufacturing is conducted through The Large and Medium Manufacturing Establishment Survey that has been done annually for all industries (census) since 1975. Large and Medium Manufacturing Establishment Survey covers all manufactures/industries with 20 workers or more by questionnaire IIA.*
2. *The industrial classification adopted in this survey refers to the Klasifikasi Baku Lapangan Usaha Indonesia (KBLI). KBLI is classification of economic activities based on the International Standard Industrial Classification of All Economic Activities (ISIC rev 4) that has been modified according to the local condition in Indonesia.*
3. *Manufacturing industry is defined as an economic activity processing basic goods mechanically, chemicals or manually into final or intermediate goods. It is also defined as processing of lower value goods into higher value goods as final or intermediate products. The activities also include services for manufacturing and assembling.*
4. *Manufacturing establishment is defined as a production unit engaged in economic activity, producing goods or services,*



menghasilkan barang atau jasa, terletak pada suatu bangunan atau lokasi tertentu, dan mempunyai catatan administrasi tersendiri mengenai produksi dan struktur biaya serta ada seorang atau lebih yang bertanggung jawab atas usaha tersebut.

5. Industri manufaktur dikelompokkan ke dalam 4 golongan berdasarkan banyaknya pekerja, yaitu: industri besar (100 orang pekerja atau lebih), industri sedang/menengah (20–99 orang pekerja), industri kecil (5–19 orang pekerja), dan industri mikro (1–4 orang pekerja).
6. Pelanggan adalah individu atau kelompok, baik rumah tangga, perusahaan atau institusi non profit yang membeli air bersih dari perusahaan air bersih.
7. Air disalurkan adalah volume air bersih dari perusahaan air bersih

*located in a building or in a certain location, keeping a business record concerning the production and cost structure, and having a person or more that are responsible to those activities.*

5. *Manufacturing industries are categorized into four groups, based on the number of employees: large scale manufacturing (100 employees or more), medium scale manufacturing (20–99 employees), small scale manufacturing (5–19 employees), and micro industry (1–4 employees).*
6. *Customers are individuals or groups, whether household, company or non-profit institutions that buy water supply from water supply establishment.*
7. *Distributed water is the volume of water supply from water supply establishment.*

**ULASAN****DESCRIPTION****Industri**

Sektor Industri merupakan sektor penting selain sektor pertanian di Kabupaten Banjarnegara. Sektor Industri diklasifikasikan berdasarkan jumlah tenaga kerjanya, yaitu Industri Besar dengan tenaga kerja : 100 orang atau lebih. Industri Sedang dengan tenaga kerja: 20 – 99 orang, Industri Kecil, tenaga kerja 5 – 19 orang dan Industri Rumah Tangga tenaga kerja 1 – 4 orang.

Berdasarkan hasil Sensus Ekonomi, di Kabupaten Banjarnegara pada tahun 2016, tercatat untuk Industri Besar/Sedang 90 perusahaan.

**Pertambangan**

Sektor Pertambangan merupakan salah satu sektor penting sebagai sumber pendapatan di Kabupaten Banjarnegara, terutama untuk bahan galian golongan C.

Jumlah pemakaian bahan galian golongan C meliputi batu dan pasir. Pada tahun 2021 di Kabupaten Banjarnegara pemakaian pasir sebesar 47.404,33 m<sup>3</sup>. Sedangkan untuk bahan galian jenis Feldspar jumlah pemakaian sebesar 24.701,30 m<sup>3</sup>.

**Energi**

Kebutuhan akan energi listrik dan air minum diharapkan akan terus meningkat seiring dengan pertumbuhan dan peningkatan taraf hidup masyarakat. Jumlah pelanggan listrik pada tahun 2020 sebesar

**Industry**

*Industry sector is an important sector besides agriculture sector in Banjarnegara Regency. Industrial sector is classified based on the number of its employee, that is Large Scale Industry with employee: 100 people or more. Medium Scale Industry with employee: 20 - 99 people, Small Scale Industry, employee 5 - 19 people and Home Industry employee 1 - 4 people.*

*According Sensus Ekonomi, Banjarnegara Regency in 2016, recorded for Large / Medium Industries 90 companies.*

**Mining**

*Mining sector is one of the important sectors as a source of income in Banjarnegara Regency, especially for class C.*

*The amount of class C excavation that covers stone and sand. The sand in 2021 in Banjarnegara Regency is 47,404.33 m<sup>3</sup>, respectively. While for the type of excavation material Feldspar the amount of use of 24,701.30 m<sup>3</sup>.*

**Energy**

*The need for electricity and drinking water is expected to continue to increase along with the growth and improvement of people's living standards. The number of electricity subscribers in 2020 is 1.174,026 customers.*

1.174.026 pelanggan.

Jumlah pelanggan PDAM juga mengalami kenaikan, yaitu pada tahun 2020 sebanyak 8.735 pelanggan dan tahun 2021 menjadi 8.787 pelanggan. Sebaliknya jumlah air yang disalurkan oleh PDAM ke pelanggan pada tahun 2021 mengalami peningkatan jika dibandingkan tahun sebelumnya, yaitu dari 1.532.624 m<sup>3</sup> menjadi 1.532.381 m<sup>3</sup>

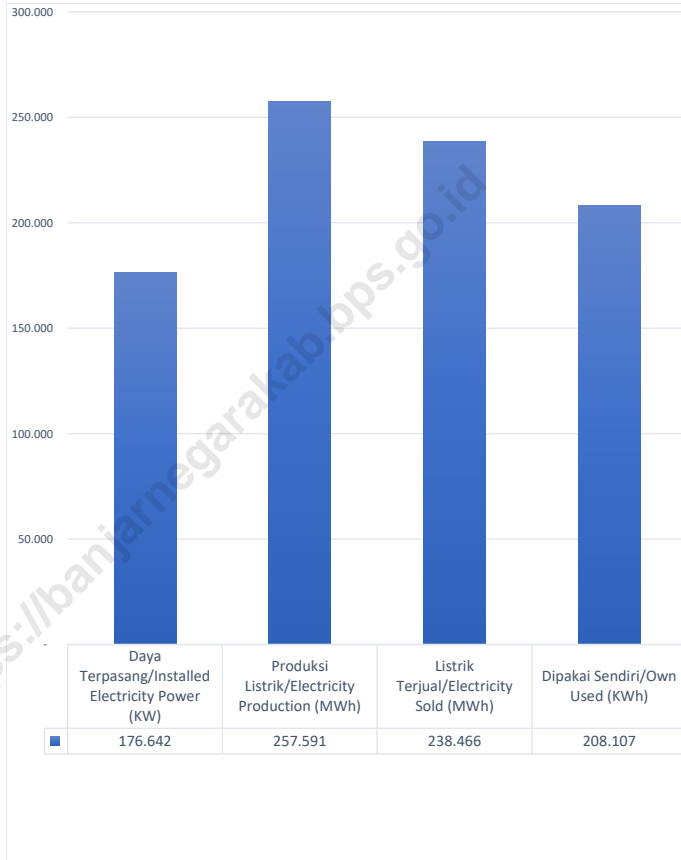
*While the number of PDAM subscribers has increased, in 2020 as many as 8,735 customers and in 2021 to 8,787 customers. Otherwise, the amount of water delivered by PDAM to customers in 2021 decreased compared to the previous year, from 1,532,624 m<sup>3</sup> to 1.532.381 m<sup>3</sup>.*

<https://banjarnegarakab.bps.go.id>

**Gambar** 6.1  
**Figures**

**Daya Terpasang, Produksi, dan Distribusi Listrik PT. PLN (Persero) pada Cabang/Ranting PLN di Kabupaten Banjarnegara, 2020**

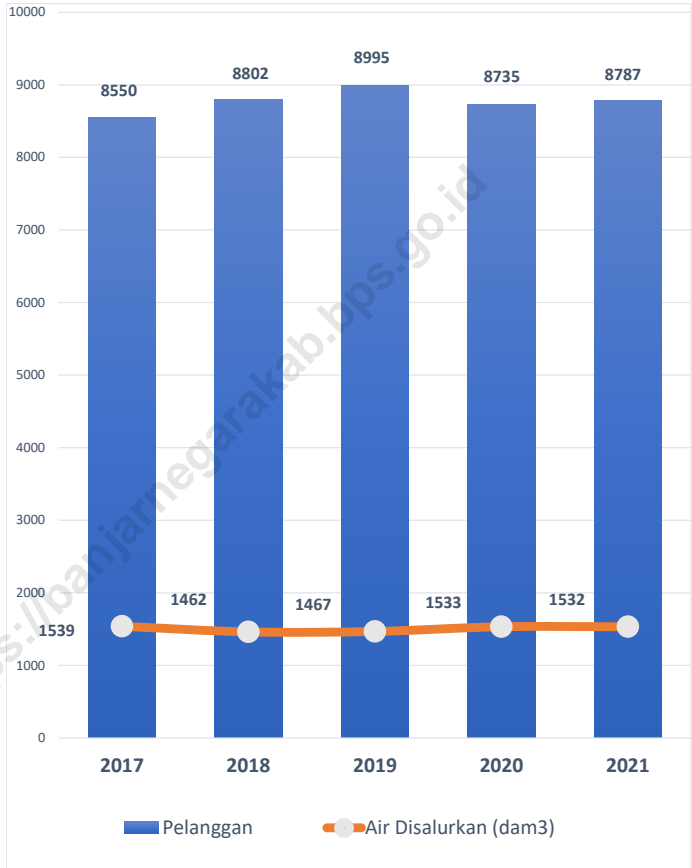
*Installed Electricity Power, Production, and Distribution of PT. PLN (Persero) at PLN Branch in Banjarnegara Regency, 2020*



Sumber/Source : PT. PLN (Persero) UPJ Banjarnegara

**Gambar** 6.2  
**Figures**

**Jumlah Pelanggan dan Air yang Disalurkan Menurut Kecamatan di Kabupaten Banjarnegara, 2021**  
*Number of Customers and Distributed Water by Subdistrict in Banjarnegara Regency, 2021*



Sumber/Source : Perusahaan Daerah Air Minum Kabupaten Banjarnegara

**Tabel**  
**Table** 6.1**Jumlah Pemakaian Bahan Galian Golongan C Menurut  
Jenis Galian Pengelolaan di Kab. Banjarnegara, 2015-2021**  
*Number of Usage of Material Mining at C Classification by Type of Material  
Mining in Banjarnegara, 2015-2021*

Tahun Year	Jenis Bahan Galian Type of Material Mining			
	Feldspar (Tonase/M3)	Batu Stone (Tonase/M3)	Pasir Sand (Tonase/M3)	Marmer (Kg)
(1)	(2)	(3)	(4)	(5)
2015	84 574,32	126 760,52	89 986,26	7,23
2016	109 741,60	198 005,77	127 675,37	5,25
2017	63 559,40	182 545,95	136 214,56	32,50
2018	9 580,75	5 426,12	104 653,56	0,00
2019	70 314,28	0,00	111 347,81	2,50
2020	39 208,33	0,00	56 334,94	0,00
2021	24 701,30	73 525,94	47 404,33	0,00

Catatan/Note: ...

Sumber/Source: BPPKAD Kab. Banjarnegara

**Tabel**  
**Table 6.2**

**Daya Terpasang, Produksi, dan Distribusi Listrik PT. PLN (Persero) pada Cabang/Ranting PLN Menurut Kecamatan di Kabupaten Banjarnegara, 2020**  
*Installed Electricity Power, Production, and Distribution of PT. PLN (Persero) at PLN Branch by Subdistrict in Banjarnegara Regency, 2020*

Kecamatan Subdistrict	Daya Terpasang Installed Electricity Power (KW)	Produksi Listrik Electricity Production (KWh)	Listrik Terjual Electricity Sold (KWh)	Dipakai Sendiri Own Used (KWh)	Susut/ Hilang Shrinkage/ Lost (KWh)
(1)	(2)	(3)	(4)	(5)	(6)
1. Susukan	-	-	-	-	-
2. Purwareja Klompok	-	-	-	-	-
3. Mandiraja	17 430	24 722 117.00	22 886 684.00	19 973	1 835 433
4. Purwanegara	16 003	22 690 561.00	21 005 956.00	18 332	1 684 605
5. Bawang	15 760	22 970 672.00	21 265 271.00	18 558	1 705 402
6. Banjarnegara	17 263	29 806 039.00	27 593 163.00	24 080	2 212 877
7. Pagedongan	5 913	8 079 351.00	7 479 519.00	6 527	599 832
8. Sigaluh	7 054	11 249 480.00	10 414 290.00	9 088	835 190
9. Madukara	9 341	14 958 494.00	13 847 937.00	12 085	1 110 557
10. Banjarmangu	10 261	14 368 804.00	13 302 027.00	11 609	1 066 777
11. Wanadadi	6 731	9 957 603.00	9 218 325.00	8 045	739 278
12. Rakit	10 409	14 448 933.00	13 376 207.00	11 673	1 072 726
13. Punggelan	16 686	25 388 911.00	23 503 974.00	20 512	1 884 938
14. Karangkobor	6 462	9 475 626.00	8 772 131.00	7 655	703 495
15. Pagentan	8 812	11 610 440.00	10 748 451.00	9 380	861 989
16. Pejawaran	5 844	7 690 233.00	7 119 290.00	6 213	570 943
17. Batur	-	-	-	-	-
18. Wanayasa	9 441	12 423 000.00	11 500 684.00	10 037	922 315
19. Kalibening	8 366	11 277 626.00	10 440 346.00	9 111	837 280
20. Pandanarum	4 866	6 472 695.00	5 992 146.00	5 229	480 549
<b>Kabupaten Banjarnegara</b>	<b>176 642</b>	<b>257 590 585.00</b>	<b>238 466 401.00</b>	<b>208 107</b>	<b>19 124 186</b>

Catatan/Note: ...

Sumber/Source: PT. PLN (Persero) UPJ Banjarnegara.

**Tabel 6.3**  
**Table**

**Jumlah Daya Listrik Disalurkan, Pengguna, dan Harga Satuan Listrik di Kabupaten Banjarnegara, 2021**  
*Total Electricity Distributed, Users, and Electricity Unit Prices in Banjarnegara Regency, 2021*

<b>Komoditas</b> <i>Comodity</i>	<b>Satuan</b>	<b>2019</b>	<b>2020</b>	<b>2021</b>
(1)	(2)	(3)	(4)	(5)
Jumlah Daya Listrik Disalurkan	KWh	264 627 440	300 653 064	304 942 417
Jumlah Pengguna Rumah Tangga	Rumah-	233 323	240 866	251 214
Jumlah Pengguna Non Rumah Tangga	Unit	17 183	18 328	20 095
Harga Satuan	Rp/KWh	874	665	725
Pendapatan Total	Rupiah	231 398 091 836	199 907 266 660	221 186 316 202

Catatan/Note: ...

Sumber/Source: PT. PLN (Persero) UPJ Banjarnegara.



**Tabel**  
**Table 6.4****Jumlah Pelanggan dan Air yang Disalurkan Menurut Kecamatan di Kabupaten Banjarnegara, 2021**  
*Number of Customers and Distributed Water by Subdistrict in Banjarnegara Regency, 2021*

Kecamatan Subdistrict	Pelanggan Number of Customers	Air Disalurkan Distributed Water (m <sup>3</sup> )	Nilai Value (Rp)
(1)	(2)	(3)	(4)
01 Susukan	686	102 314	463 204 955
02 Purwareja Klampok	952	132 049	631 211 495
03 Mandiraja	119	22 148	104 443 000
04 Purwanegara	213	29 918	152 609 970
05 B a w a n g	693	119 878	566 584 135
06 Banjarnegara	4 353	843 168	4 367 440 695
07 Banjarmangu	813	141 970	663 386 185
08 Wanadadi	59	9 395	31 758 925
09 Punggelan	103	16 250	58 795 855
10 Karangobar	124	19 351	75 334 150
11 Pejawaran	-	161	649 555
12 Wanayasa	554	81 771	340 929 460
13 Kalibening	118	14 008	53 111 715
<b>Kabupaten Banjarnegara</b>	<b>8 787</b>	<b>1 532 381</b>	<b>7 509 460 095</b>
Tahun 2020	8 735	1 532 624	7 509 460 095
Tahun 2019	8 998	1 467 255	7 161 399 572
Tahun 2018	8 802	1 461 596	7 195 853 285
Tahun 2017	8 550	1 538 575	6 923 516 435

Catatan/Note: ...

Sumber/Source: Perusahaan Daerah Air Minum Kabupaten Banjarnegara

KABUPATEN BANJARNEGARA DALAM ANGKA 2022

# Pariwisata Tourism

---

## **BAB 7**

---

BANJARNEGARA REGENCY IN FIGURES 2022

<https://banjarnegarakab.bps.go.id>

**PENJELASAN TEKNIS**

1. Wisatawan mancanegara (wisman) ialah setiap pengunjung yang mengunjungi suatu negara di luar tempat tinggalnya, didorong oleh satu atau beberapa keperluan tanpa bermaksud memperoleh penghasilan di tempat yang dikunjungi dan lamanya kunjungan tersebut tidak lebih dari satu tahun (12 bulan). Definisi ini mencakup 2 (dua) kategori wisatawan mancanegara, yaitu :
  - a. Wisatawan (turis) ialah setiap pengunjung seperti definisi di atas yang tinggal paling sedikit 24 jam, akan tetapi tidak lebih dari 1 (satu) tahun di tempat yang dikunjungi, dengan maksud antara lain: berlibur, rekreasi, olah raga, bisnis, menghadiri pertemuan, studi, dan kunjungan dengan alasan kesehatan.
  - b. Excursionist ialah setiap pengunjung seperti definisi di atas yang tinggal kurang dari 24 jam di tempat yang dikunjungi (termasuk "Cruise passengers"). Cruise Passengers ialah setiap pengunjung yang tiba di suatu negara di mana mereka tidak menginap di akomodasi yang tersedia di negara tersebut, misalnya dengan kapal laut.
2. Rata-rata lama tinggal adalah rata-rata waktu tinggal wisatawan mancanegara di Indonesia untuk satu kali kunjungan.

**TECHNICAL NOTES**

1. *An International Visitor is any person visiting a country other than his usual place of residence for any reason other than for earning income in the country visited, and the length of stay is no more than one year (12 months). This definition covers two categories of foreign visitors, namely:*
  - a. *"Tourist" is any visitor staying for at least 24 hours, but no more than one year, in the country visited, with the intention of visiting, and for any of these purposes: Pleasure, recreation and sports, Business, visiting friends and relatives, missions, attending meetings, conferences, visit for health reasons and study.*
  - b. *"Excursionist" is any visitor staying less than 24 hours in the country visited including, "Cruise Passengers", i.e. visitors arriving in a country without staying in any accommodation available in the visited country.*
2. *Average length of stay is the average stay duration of foreign visitor in Indonesia for one trip.*

3. Usaha penyediaan akomodasi adalah usaha yang menyediakan pelayanan penginapan yang dapat dilengkapi dengan pelayanan pariwisata lainnya. Usaha penyediaan akomodasi dapat berupa hotel, vila, pondok wisata, bumi perkemahan, persinggahan karavan, dan akomodasi lainnya yang digunakan untuk tujuan pariwisata.
  4. Hotel adalah penyediaan akomodasi secara harian berupa kamar-kamar di dalam satu bangunan yang dapat dilengkapi dengan jasa pelayanan makan dan minum, kegiatan hiburan dan atau fasilitas lainnya. Hotel terdiri dari hotel berbintang dan hotel non- bintang.
  5. Hotel bintang adalah usaha penyediaan jasa pelayanan penginapan, makan minum serta jasa lainnya bagi umum dengan menggunakan sebagian atau seluruh bangunan. Usaha ini dikelola secara komersial serta memenuhi ketentuan persyaratan sebagai hotel bintang (termasuk berlian) yang ditetapkan dalam surat keputusan instansi yang membinanya. Misalnya hotel bintang lima, hotel bintang empat dan seterusnya.
  6. Tingkat penghunian kamar hotel adalah persentase banyaknya malam kamar yang dihuni terhadap banyaknya malam kamar yang tersedia.
3. *The business of providing accommodation is a business that provides specialty services that can be equipped with other tourism services. It includes hotel, villa, cottage, camping, caravan stop, and other accommodation that are used for tourism purposes.*
  4. *Hotel is a daily supply of accommodation rooms within a building which can be equipped with eating and drinking services, entertainment activities and/or other facilities. Hotel consists of a classified hotel and a non-classified hotel.*
  5. *A star hotel is the business of providing an accommodation, eating and drinking as well as other services for the public by using a building or a part of a building. It is managed commercially and meets specified requirements as a star hotel (including diamonds) set forth in the decree of fostering agency. For example, five star hotel, four star hotel, and so on.*
  6. *Room occupancy rate is the number of room-nights occupied divided by the number of room-nights available, multiplied by 100 percent.*

7. Rata-rata lamanya tamu menginap adalah banyaknya malam tempat tidur yang terpakai (malam tamu) dengan banyaknya tamu yang menginap di hotel atau akomodasi lainnya.
7. *Average length of stay is the number of bed-nights used (guest night) divided by the number of guests coming to spend the night at the accommodation.*

<https://banjarnegarakab.bps.go.id>

**ULASAN****Hotel dan Pariwisata**

Jumlah hotel di Kabupaten Banjarnegara sebanyak 11 hotel, 9 hotel merupakan hotel melati, 1 wisma, dan 1 hotel merupakan hotel bintang tiga.

Kabupaten Banjarnegara memiliki tempat-tempat wisata komersil yang menarik. Pada tahun 2021 jumlah pengunjung di tempat-tempat wisata sebanyak 1.165.304 pengunjung. Jumlah tersebut meningkat dibanding tahun sebelumnya yakni sebesar 778.799 di tahun 2020.

Salah satu penunjang pariwisata adalah keberadaan restoran maupun rumah makan. Jumlah restoran/rumah makan di Kabupaten Banjarnegara pada tahun 2021 sebesar 305.

**DESCRIPTION****Hotel and Tourism**

*Number of hotels in Banjarnegara Regency are 11 hotels, 9 hotels are jasmine hotels, 1 guesthouse, and 1 hotel is a three star hotel.*

*Banjarnegara regency has interesting tourism place. Number of visitors at tourism place is 1,165,304 people in 2021 and 778,799 people in 2020 it show increased compare to the previous year.*

*One of the supporting tourism is the existence the restaurants. The number of the restaurants in 2021 is 305.*

**Tabel**  
**Table** 7.1.1

**Jumlah Rumah Makan/Restoran Menurut Kecamatan di  
Kabupaten Banjarnegara, 2018–2021**  
*Number of Restaurants by Subdistrict in Banjarnegara Regency, 2018–  
2021*

Kecamatan Subdistrict	2018	2019	2020	2021
(1)	(2)	(3)	(4)	(5)
1. Susukan	0	0		3
2. Purwareja Klampok	6	6		11
3. Mandiraja	27	27		30
4. Purwanegara	2	2		9
5. Bawang	14	14		16
6. Banjarnegara	97	97		97
7. Pagedongan	0	0		2
8. Sigaluh	9	9		14
9. Madukara	3	3		16
10. Banjarmangu	1	1		9
11. Wanadadi	1	1		27
12. Rakit	0	0		0
13. Punggelan	0	0		0
14. Karangkoobar	0	0		18
15. Pagentan	0	0		0
16. Pejawaran	0	0		0
17. Batur	0	0		29
18. Wanayasa	5	5		6
19. Kalibening	0	0		18
20. Pandanarum	0	0		0
<b>Kabupaten Banjarnegara</b>	<b>165</b>	<b>165</b>		<b>305</b>

Catatan/Note: ...

Sumber/Source: Dinas Pariwisata dan Kebudayaan Kabupaten Banjarnegara.



**Tabel**  
**Table** 7.1.2

**Jumlah Perusahaan, Jumlah Tenaga Kerja, Nilai Investasi dan Produksi Menurut Kelompok Jenis Industri Di Kabupaten Banjarnegara, 2021**  
*Number of Manufacturing, Employment, Investment and Production by Industrial Groups Type in Banjarnegara 2021*

Jenis Industri <i>Industrial Type</i>	Jumlah Perusahaan <i>Number of Manufacturing</i>	Jumlah TK (Orang) <i>Manpower</i>	Nilai Investasi (Juta Rp.) <i>Investment</i>	Produksi <i>Production</i>	Satuan Unit
(1)	(2)	(3)	(4)	(5)	(6)
A. Industri Hasil Pertanian dan Kehutanan					
Tempe Kedelai	2 062	4 570	1 732	3 391 365	Kg
Tempe Gembus	15	60	28	22 800	Kg
Tahu	121	372	763	333 516	Kg
Gula Kelapa	7 815	14 435	2 083	3 593 700	Kg
Gula Aren	385	765	100	172 250	Kg
Susu Kedelai	6	15	10	1 527	Liter
Minyak Nilam / Atsiri	19	38	211,5	15 380	Liter
Aneka Makanan Ringan	1 432	5 356	1 797	2 081 363	Kg
Jenang	65	117	228	160 300	Kg
Emping Mlinjo	44	96	45,3	26 000	Kg
Tepung Tapioka	20	1 040	5 890	25 302 000	Kg
Tembakau Garangan	467	2 248	791,8	118 348 422	Kg
Jamur Tiram	8	41	150	10 153	Kg
Kopra	9	19	16	35 000	Kg
Kerupuk Singkong	30	102	17	52 023	Kg
Teh Rakyat	52	216	404	37 218	Kg
Madu	81	100	25	590	Kg
Pengolahan Gaber	12	20	342	362 700	Kg
Bioetanol	1	1	95	400	Kg
Pengolahan Kayu	90	1 966	72 867	208 756	M3
Gaplek	2	5	19	250	Kg
Kolang-Kaling	3	36	6	1 900	Kg

Lanjutan Tabel/Continued Table 7.1.2

Jenis Industri <i>Industrial Type</i>	Jumlah Perusahaan <i>Number of Manufacturing</i>	Jumlah TK (Orang) <i>Manpower</i>	Nilai Investasi (Juta Rp.) <i>Investment</i>	Produksi <i>Production</i>	Satuan Unit
(1)	(2)	(3)	(4)	(5)	(6)
Minuman Carica	16	32	64	32 000	cup
Minuman Purwaceng	2	8	5	2 000	Sachet
Tape / Peyem	4	18	87	3 600	Kg
Kopi Bubuk	20	20	40	3 000	Kg
Saos Tomat	4	18	87	2 300	Btl
Minyak Urut	1	1	1	3 003	Btl
Meubelair	744	1 875	3 973	71 111	Buah
Kerajinan Bambu	6 195	11 025	130 000	60 659 000	Buah
Kerajinan Bulu Domba	21	41	100	200	Buah
Penggilingan Padi / Tepung	107	190	1 625	14 358 600	Kg
Pakan Ikan	10	40	260	10 000	Kg
Rokok	2	70	800	220 000	Batang
Pengolahan Tempurung	4	8	10	8 000	Buah
Kecap	7	20	70	9 500	Btl
Keripik Salak	4	4	120	192	Kuintal
Manisan Salak	27	27	50	500	Kuintal
Olahan Salak	25	25	50	1	Ton
Tepung Mocaf	35	35	35	60	Ton
Olahan kentang	10	20	50	100	Kuintal
Dawet	20	20	40	2 000	kg
<b>Jumlah</b>	<b>19 997</b>	<b>45 115</b>	<b>225 088</b>	<b>229 542 780</b>	

Catatan/Note: ...

Sumber/Source: Dinas Perindagkop &amp; UMKM Kab. Banjarnegara

Lanjutan Tabel/Continued Table 7.1.2

Jenis Industri <i>Industrial Type</i>	Jumlah Perusahaan <i>Number of Manufacturing</i>	Jumlah TK (Orang) <i>Manpower</i>	Nilai Investasi (Juta Rp.) <i>Investment</i>	Produksi <i>Production</i>	Satuan Unit
(1)	(2)	(3)	(4)	(5)	(6)
B. Industri Aneka					
Genteng	58	160	1 500	22 022 000	Buah
Paving	10	30	60	51 500	Buah
Industri Tas	5	28	37	2 010	Buah
Konveksi/Penjahit	330	700	845	46 000	Ptg
Batu bata	782	2 577	1 445	21 911 916	Buah
Alumunium	41	62	127	26 485	Buah
Batako	22	96	150	1 450 250	Buah
Pelana Kuda	1	3	1	21	Buah
Kaligrafi Bambu	1	1	1	18	Buah
Perbengkelan	550	905	6 925	28 745	Buah
Pupuk Organik	4	15	35	23 100	Kg
Sapu ijuk	60	75	130	25 250	Buah
Pande Besi	49	164	82	82 620	Buah
Gypsum	20	75	200	18 506	Buah
Bulu Mata	20	173	10	669 950	Buah
Batik Tulis	77	175	897	10 308	Lembar
Kerajinan Kulit Kerang	27	89	301	126 000	Buah
Keramik	41	1 976	3 100	70 000	Buah
Batu Lempeng	37	65	50	26 300	M3
Batu Marmer	1	30	100	12	Set
Anyaman Jaring	10	13	28	6 708	Buah
Reparasi Elektronik	155	265	425	850	Buah
Kerajinan Batu	31	75	182	6 200	Buah
Kaki Guci	28	265	147	130 900	Buah

Lanjutan Tabel/Continued Table 7.1.2

Jenis Industri <i>Industrial Type</i>	Jumlah Perusahaan <i>Number of Manufacturing</i>	Jumlah TK (Orang) <i>Manpower</i>	Nilai Investasi (Juta Rp.) <i>Investment</i>	Produksi <i>Production</i>	Satuan Unit
(1)	(2)	(3)	(4)	(5)	(6)
Wayang Kulit	1	1	1	35	Buah
Sablon	180	155	150	100 000	Buah
Kaos Kaki	1	6	320	2 500	Psg
Batu Split	150	300	300	1 950	M3
Mainan Anak	3	2	5	1 125	Buah
Anyaman Plastik	3	15	25	500	Buah
Anyaman Rajut	30	30	45	3 000	Buah
Pencacah Limbah Plastik	4	100	100	280	Ton
Serabut Kelapa	15	15	8	720	Unit
Anyaman Pandan	20	40	16	4 800	Unit
Jasa Multimedia Lainnya	4	2	40	240	Unit
Sapu Glagah	10	10	3	120	Buah
Piring Lidi	10	10	1	160	Buah
<b>B. Industri Menengah</b>					
Tepung Tapioka	8	410	4 045	33 800	Ton
Veneer	27	1 000	19 000	11 800	M3
<b>C. Industri Besar</b>					
Pengolahan Kayu	4	900	5 000	100 000	M3
Bulu Mata	3	1 000	3 000	2 650 000	Prs
Assesoris	1	50	22 960	240 000	Buah
<b>Jumlah</b>	<b>22 831</b>	<b>57 178</b>	<b>296 885</b>	<b>279 429 459</b>	
Tahun 2020	22 750	57 069	296 741	279 403 538	
Tahun 2019	22 626	56 938	296 502	279 371 706	
Tahun 2018	2 681	11 881	71 654	49 855 239	
Tahun 2017	22 367	56 678	296 324	279 370 266	

Catatan/Note: ...

Sumber/Source: Dinas Perindagkop &amp; UMMK Kab. Banjarnegara

**Tabel**  
**Table** 7.1.3

**Nama dan Alamat Hotel/Losmen di Kab. Banjarnegara  
Menurut Jumlah Kamar dan Tempat Tidur, 2021**  
*Name and Address of Hotel by Number of Room and Bed in Banjarnegara  
Regency, 2021*

	Nama Hotel/Losmen	Alamat	Klasifikasi Usaha	Kamar		Tempat Tidur	
				Non Suite	Suite	Non Suite	Suite
	(1)	(2)	(3)	(4)	(5)	(6)	(7)
1	Gunung Mas	Jl. Raya Dieng No. 42 Telp. 592417	Melati 2	24	0	42	0
2	Hotel Tirta Jadi	Leksana Karangkoobar , RT 3/3 Telp. 081229959567	Melati	25	0	42	0
3	Gading Rejo	Jl. Let. Jend. Suprpto No. 108 Telp. 591408	Melati 2	9	0	18	0
4	Setiya	Jl. Veteran No. 64 Telp. 591077	Melati 2	26	0	47	0
5	Agung	Jl. Let. Jend. Suprpto No. 101 A Telp. 591120	Melati 2	15	0	34	0
6	Central	Jl. May. Jend. DI. Panjaitan No. 24 Telp. 591113, 594850	Melati 3	28	1	47	1
7	Garuda	Jl. Dipayuda No. 30 Telp. 592019	Melati 3	31	5	64	8
8	Sokanandi	Jl. Tentara Pelajar Km 3 Telp. 592535	Melati 3	35	0	70	0
9	Asri	Jl. Jend. Suprpto	Melati 3	85	0	130	0
10	Wisma Galiharum	Jl. Letjend Karjono No. 10 Telp. 0286591445	Akomodasi lain	19	0	32	0
11	Surya Yudha	Jl. Karangkoobar KM. 1	Bintang3	169	5	328	10

Catatan/Note: ...

Sumber/Source: Badan Pusat Statistik Kabupaten Banjarnegara

**Tabel**  
**Table** 7.1.4

**Jumlah Tenaga Kerja di Hotel/Losmen Dirinci Menurut  
Jenis Tenaga Kerja di Kabupaten Banjarnegara, 2021**

*Number of Employment in Hotels by type in Banjarnegara Regency, 2021*

Nama Hotel/Losmen	Tenaga Kerja		
	Dibayar	Tanpa Dibayar	Jumlah
(1)	(2)	(3)	(4)
1 Gunung Mas	4	0	4
2 Hotel Tirta Jadi	5	0	5
3 Gading Rejo	4	0	4
4 Setiya	5	0	5
5 Agung	2	0	2
6 Central	16	0	16
7 Garuda	10	0	10
8 Sokanandi	11	0	11
9 Asri	11	0	11
10 Wisma Galiharum	9	0	9
11 Surya Yudha	118	0	118

Catatan/Note: ...

Sumber/Source: Badan Pusat Statistik Kabupaten Banjarnegara

**Tabel**  
**Table** 7.2.1**Banyaknya Pengunjung ke Obyek Wisata per Bulan di Kabupaten Banjarnegara, 2017–2021**  
*Number of Visit to Tour Object per Month in Banjarnegara Regency, 2017–2021*

Bulan Month	Jumlah Pengunjung Pada Obyek Wisata		
	Domestik	Wisatawan asing	Jumlah
(1)	(2)	(3)	(4)
Januari/January	91 931	-	91 931
Februari/February	48 364	-	48 364
Maret/March	108 275	-	108 275
April/April	82 116	-	82 116
Mei/May	266 171	-	266 171
Juni/June	138 793	-	138 793
Juli/July	2 115	-	2 115
Agustus/August	1 115	-	1 115
September/September	63 910	-	63 910
Oktober/October	82 922	-	82 922
November/November	116 860	-	116 860
Desember/December	162 662	-	162 662
<b>Jumlah/Total</b>	<b>1 165 234</b>	<b>-</b>	<b>1 165 234</b>
Tahun 2020	777 903	896	778 799
Tahun 2019			1 604 280
Tahun 2018			1 194 235
Tahun 2017			1 118 938

Catatan/Note: ...

Sumber/Source: Dinas Pariwisata dan Kebudayaan Kabupaten Banjarnegara

**Tabel**  
**Table** 7.2.2

**Banyaknya Pengunjung Obyek Wisata Menurut Bulan dan Tempat Obyek Wisata di Kabupaten Banjarnegara, 2017-2021**

*Number of Visit to Tour Object by Month and Tour Objects in Banjarnegara Regency, 2017–2021*

Bulan Month	Jumlah Pengunjung Pada Obyek Wisata					
	Anglir Mendung Paweden			Pemandian Cangkringan		
	Domestik	Wisatawan asing	Jumlah	Domestik	Wisatawan asing	Jumlah
(1)	(2)	(3)	(4)	(5)	(6)	(7)
Januari/January	402	-	402	1 847	-	1 847
Februari/February	223	-	223	1 975	-	1 975
Maret/March	1 276	-	1 276	3 216	-	3 216
April/April	763	-	763	1 940	-	1 940
Mei/May	1 347	-	1 347	4 179	-	4 179
Juni/June	876	-	876	3 313	-	3 313
Juli/July	40	-	40	138	-	138
Agustus/August	0	-	0	0	-	0
September/September	258	-	258	1 530	-	1 530
Oktober/October	773	-	773	2 705	-	2 705
November/November	877	-	877	2 233	-	2 233
Desember/December	936	-	936	3 335	-	3 335
<b>Jumlah/Total</b>	<b>7 771</b>	<b>-</b>	<b>7 771</b>	<b>26 411</b>	<b>-</b>	<b>26 411</b>
Tahun 2020	7 124	-	7 124	38 237	-	38 237
Tahun 2019	26 817	-	26 817	-	-	-
Tahun 2018	19 719	-	19 719	-	-	-
Tahun 2017	22 801	-	22 801	-	-	-



Lanjutan Tabel/*Continued Table 7.2.2*

Bulan <i>Month</i>	Jumlah Pengunjung Pada Obyek Wisata					
	Candi Arjuna			Kawah Sikidang		
	Domestik	Wisatawan asing	Jumlah	Domestik	Wisatawan asing	Jumlah
(1)	(2)	(3)	(4)	(5)	(6)	(7)
Januari/ <i>January</i>	11 840	-	11 840	43 442	-	43 442
Februari/ <i>February</i>	4 170	-	4 170	21 049	-	21 049
Maret/ <i>March</i>	14 788	-	14 788	47 234	-	47 234
April/ <i>April</i>	12 967	-	12 967	40 035	-	40 035
Mei/ <i>May</i>	44 644	-	44 644	116 965	-	116 965
Juni/ <i>June</i>	24 459	-	24 459	61 847	-	61 847
Juli/ <i>July</i>	0	-	0	1 095	-	1 095
Agustus/ <i>August</i>	0	-	0	0	-	0
September/ <i>September</i>	11 927	-	11 927	27 333	-	27 333
Oktober/ <i>October</i>	15 192	-	15 192	28 716	-	28 716
November/ <i>November</i>	28 220	-	28 220	38 099	-	38 099
Desember/ <i>December</i>	35 646	-	35 646	56 133	-	56 133
<b>Jumlah/Total</b>	<b>203 853</b>	<b>-</b>	<b>203 853</b>	<b>481 948</b>	<b>-</b>	<b>481 948</b>
Tahun 2020	225 503	609	226 112	218 934	287	219 221
Tahun 2019	415 166	-	415 166	417 714	-	417 714
Tahun 2018	267 550	-	267 550	267 550	-	267 550
Tahun 2017	173 487	-	173 487	173 487	-	173 487

Lanjutan Tabel/Continued Table 7.2.2

Bulan Month	Jumlah Pengunjung Pada Obyek Wisata					
	Museum Kailasa			Telaga Merdada		
	Domestik	Wisatawan asing	Jumlah	Domestik	Wisatawan asing	Jumlah
(1)	(2)	(3)	(4)	(5)	(6)	(7)
Januari/January	90	-	90	270	-	270
Februari/February	43	-	43	172	-	172
Maret/March	148	-	148	207	-	207
April/April	84	-	84	173	-	173
Mei/May	367	-	367	701	-	701
Juni/June	95	-	95	229	-	229
Juli/July	0	-	0	10	-	10
Agustus/August	0	-	0	0	-	0
September/September	0	-	0	302	-	302
Oktober/October	0	-	0	346	-	346
November/November	35	-	35	265	-	265
Desember/December	241	-	241	466	-	466
<b>Jumlah/Total</b>	<b>1 103</b>	<b>-</b>	<b>1 103</b>	<b>3 141</b>	<b>-</b>	<b>3 141</b>
Tahun 2020	2 665	-	2 665	3 977	-	3 977
Tahun 2019	9 122	-	9 122	3 000	-	3 000
Tahun 2018	9 976	-	9 976	4 455	-	4 455
Tahun 2017	7 352	-	7 352	1 614	-	1 614

Lanjutan Tabel/*Continued Table 7.2.2*

Bulan Month	Jumlah Pengunjung Pada Obyek Wisata					
	Sumur Jalatunda			Kawah Candradimuka		
	Domestik	Wisatawan asing	Jumlah	Domestik	Wisatawan asing	Jumlah
(1)	(2)	(3)	(4)	(5)	(6)	(7)
Januari/January	486	-	486	343	-	343
Februari/February	222	-	222	103	-	103
Maret/March	318	-	318	245	-	245
April/April	206	-	206	181	-	181
Mei/May	2 081	-	2 081	1 708	-	1 708
Juni/June	725	-	725	350	-	350
Juli/July	10	-	10	8	-	8
Agustus/August	0	-	0	0	-	0
September/September	283	-	283	174	-	174
Oktober/October	312	-	312	277	-	277
November/November	476	-	476	252	-	252
Desember/December	893	-	893	683	-	683
<b>Jumlah/Total</b>	<b>6 012</b>	<b>-</b>	<b>6 012</b>	<b>4 324</b>	<b>-</b>	<b>4 324</b>
Tahun 2020	5 824	-	5 824	2 515	-	2 515
Tahun 2019	8 340	-	8 340	1 678	-	1 678
Tahun 2018	14 233	-	14 233	2 365	-	2 365
Tahun 2017	14 723	-	14 723	3 534	-	3 534

Lanjutan Tabel/*Continued Table* 7.2.2

Bulan Month	Jumlah Pengunjung Pada Obyek Wisata					
	Curug Pitu			Surya Yudha Park		
	Domestik	Wisatawan asing	Jumlah	Domestik	Wisatawan asing	Jumlah
(1)	(2)	(3)	(4)	(5)	(6)	(7)
Januari/ <i>January</i>	654	-	654	1 287	-	1 287
Februari/ <i>February</i>	593	-	593	691	-	691
Maret/ <i>March</i>	974	-	974	1 722	-	1 722
April/ <i>April</i>	577	-	577	1 485	-	1 485
Mei/ <i>May</i>	1 202	-	1 202	6 006	-	6 006
Juni/ <i>June</i>	572	-	572	3 565	-	3 565
Juli/ <i>July</i>	33	-	33	61	-	61
Agustus/ <i>August</i>		-		0	-	0
September/ <i>September</i>	286	-	286	1 973	-	1 973
Oktober/ <i>October</i>	394	-	394	4 950	-	4 950
November/ <i>November</i>	399	-	399	5 877	-	5 877
Desember/ <i>December</i>	530	-	530	9 258	-	9 258
<b>Jumlah/Total</b>	<b>6 214</b>	<b>-</b>	<b>6 214</b>	<b>36 875</b>	<b>-</b>	<b>36 875</b>
Tahun 2020	4 946	-	4 946	31 913	-	31 913
Tahun 2019	7 761	-	7 761	-	-	-
Tahun 2018	3 423	-	3 423	-	-	-
Tahun 2017	3 655	-	3 655	-	-	-

Lanjutan Tabel/*Continued Table 7.2.2*

Bulan Month	Jumlah Pengunjung Pada Obyek Wisata					
	Pikas Bannyu Woong			Arung Jeram Serayu		
	Domestik	Wisatawan asing	Jumlah	Domestik	Wisatawan asing	Jumlah
(1)	(2)	(3)	(4)	(5)	(6)	(7)
Januari/January	161	-	161	85	-	85
Februari/February	163	-	163	0	-	0
Maret/March	456	-	456	395	-	395
April/April	362	-	362	215	-	215
Mei/May	307	-	307	0	-	0
Juni/June	543	-	543	0	-	0
Juli/July	0	-	0	0	-	0
Agustus/August	0	-	0	0	-	0
September/September	524	-	524	159	-	159
Oktober/October	823	-	823	454	-	454
November/November	892	-	892	723	-	723
Desember/December	969	-	969	602	-	602
<b>Jumlah/Total</b>	<b>5 200</b>	<b>-</b>	<b>5 200</b>	<b>2 633</b>	<b>-</b>	<b>2 633</b>
Tahun 2020	4 802	-	4 802	2 204	-	2 204
Tahun 2019	-	-	-	-	-	-
Tahun 2018	-	-	-	-	-	-
Tahun 2017	-	-	-	-	-	-

Lanjutan Tabel/Continued Table 7.2.2

Bulan Month	Jumlah Pengunjung Pada Obyek Wisata					
	D'Qiano Dieng			Surya Yudha Sport Center		
	Domestik	Wisatawan asing	Jumlah	Domestik	Wisatawan asing	Jumlah
(1)	(2)	(3)	(4)	(5)	(6)	(7)
Januari/January	486	-	486	657	-	657
Februari/February	467	-	467	727	-	727
Maret/March	483	-	483	858	-	858
April/April	0	-	0	612	-	612
Mei/May	0	-	0	574	-	574
Juni/June	0	-	0	741	-	741
Juli/July	0	-	0	63	-	63
Agustus/August	0	-	0	0	-	0
September/September	0	-	0	1 372	-	1 372
Oktober/October	0	-	0	2 061	-	2 061
November/November	0	-	0	2 380	-	2 380
Desember/December	0	-	0	2 513	-	2 513
<b>Jumlah/Total</b>	<b>1 436</b>	<b>-</b>	<b>1 436</b>	<b>12 558</b>	<b>-</b>	<b>12 558</b>
Tahun 2020	36 218	-	36 218	6 667	-	6 667
Tahun 2019	67 976	-	67 976	-	-	-
Tahun 2018	71 758	-	71 758	-	-	-
Tahun 2017	-	-	-	-	-	-

Lanjutan Tabel/*Continued Table 7.2.2*

Bulan Month	Jumlah Pengunjung Pada Obyek Wisata					
	MICE Surya Yudha			Bukit Asmara Situk (BAS)		
	Domestik	Wisatawan asing	Jumlah	Domestik	Wisatawan asing	Jumlah
(1)	(2)	(3)	(4)	(5)	(6)	(7)
Januari/ <i>January</i>	633	-	633	259	-	259
Februari/ <i>February</i>	1 317	-	1 317	57	-	57
Maret/ <i>March</i>	1 782	-	1 782	132	-	132
April/ <i>April</i>	2 739	-	2 739	103	-	103
Mei/ <i>May</i>	375	-	375	501	-	501
Juni/ <i>June</i>	3 217	-	3 217	152	-	152
Juli/ <i>July</i>	314	-	314	0	-	0
Agustus/ <i>August</i>	0	-	0	0	-	0
September/ <i>September</i>	2 797	-	2 797	100	-	100
Oktober/ <i>October</i>	10 787	-	10 787	100	-	100
November/ <i>November</i>	17 339	-	17 339	90	-	90
Desember/ <i>December</i>	11 718	-	11 718	200	-	200
<b>Jumlah/Total</b>	<b>53 018</b>	<b>-</b>	<b>53 018</b>	<b>1 694</b>	<b>-</b>	<b>1 694</b>
Tahun 2020	40 190	-	40 190	3 253	-	3 253
Tahun 2019	-	-	-	-	-	-
Tahun 2018	-	-	-	-	-	-
Tahun 2017	-	-	-	-	-	-

Lanjutan Tabel/Continued Table 7.2.2

Bulan Month	Jumlah Pengunjung Pada Obyek Wisata					
	Pemandian Kalienggok			D'Jos Rafting		
	Domestik	Wisatawan asing	Jumlah	Domestik	Wisatawan asing	Jumlah
(1)	(2)	(3)	(4)	(5)	(6)	(7)
Januari/January	348	-	348	0	-	0
Februari/February	481	-	481	0	-	0
Maret/March	711	-	711	0	-	0
April/April	870	-	870	0	-	0
Mei/May	4 172	-	4 172	0	-	0
Juni/June	2 120	-	2 120	0	-	0
Juli/July	0	-	0	0	-	0
Agustus/August	0	-	0	0	-	0
September/September	283	-	283	0	-	0
Oktober/October	0	-	0	0	-	0
November/November	0	-	0	0	-	0
Desember/December	1 494	-	1 494	0	-	0
<b>Jumlah/Total</b>	<b>10 479</b>	<b>-</b>	<b>10 479</b>	<b>0</b>	<b>-</b>	<b>0</b>
Tahun 2020	15 573	-	15 573	1 204	-	1 204
Tahun 2019	-	-	-	-	-	-
Tahun 2018	-	-	-	-	-	-
Tahun 2017	-	-	-	-	-	-



Lanjutan Tabel/*Continued Table 7.2.2*

Bulan Month	Jumlah Pengunjung Pada Obyek Wisata					
	Tampomas			Wisata Dawuhan		
	Domestik	Wisatawan asing	Jumlah	Domestik	Wisatawan asing	Jumlah
(1)	(2)	(3)	(4)	(5)	(6)	(7)
Januari/ <i>January</i>	1 850	-	1 850	1 604	-	1 604
Februari/ <i>February</i>	2 500	-	2 500	710	-	710
Maret/ <i>March</i>	2 100	-	2 100	2 520	-	2 520
April/ <i>April</i>	1 100	-	1 100	2 855	-	2 855
Mei/ <i>May</i>	5 127	-	5 127	6 390	-	6 390
Juni/ <i>June</i>	1 766	-	1 766	5 158	-	5 158
Juli/ <i>July</i>	0	-	0	0	-	0
Agustus/ <i>August</i>	1 115	-	1 115	0	-	0
September/ <i>September</i>	2 008	-	2 008	1 415	-	1 415
Oktober/ <i>October</i>	1 454	-	1 454	3 338	-	3 338
November/ <i>November</i>	1 114	-	1 114	1 672	-	1 672
Desember/ <i>December</i>	1 705	-	1 705	4 878	-	4 878
<b>Jumlah/Total</b>	<b>21 839</b>	<b>-</b>	<b>21 839</b>	<b>30 540</b>	<b>-</b>	<b>30 540</b>
Tahun 2020	21 742	-	21 742	24 405	-	24 405
Tahun 2019	87 088	-	87 088	24 788	-	24 788
Tahun 2018	110 326	-	110 326	22 897	-	22 897
Tahun 2017	-	-	-	-	-	-

Lanjutan Tabel/Continued Table 7.2.2

Bulan Month	Jumlah Pengunjung Pada Obyek Wisata					
	TRMS Serulingmas Interaktif Zoo			Curug Pletuk		
	Domestik	Wisatawan asing	Jumlah	Domestik	Wisatawan asing	Jumlah
(1)	(2)	(3)	(4)	(5)	(6)	(7)
Januari/January	7 812	-	7 812	1 258	-	1 258
Februari/February	3 453	-	3 453	523	-	523
Maret/March	10 538	-	10 538	755	-	755
April/April	5 573	-	5 573	163	-	163
Mei/May	42 411	-	42 411	2 552	-	2 552
Juni/June	15 283	-	15 283	315	-	315
Juli/July	176	-	176	0	-	0
Agustus/August	0	-	0	0	-	0
September/September	5 197	-	5 197	563	-	563
Oktober/October	2 018	-	2 018	210	-	210
November/November	8 181	-	8 181	210	-	210
Desember/December	16 035	-	16 035	257	-	257
<b>Jumlah/Total</b>	<b>116 677</b>	<b>-</b>	<b>116 677</b>	<b>6 806</b>	<b>-</b>	<b>6 806</b>
Tahun 2020	68 528	-	68 528	3 587	-	3 587
Tahun 2019	-	-	-	8 574	-	8 574
Tahun 2018	-	-	-	7 845	-	7 845
Tahun 2017	-	-	-	-	-	-

Lanjutan Tabel/*Continued Table 7.2.2*

Bulan Month	Jumlah Pengunjung Pada Obyek Wisata		
	Curug Sinom Indah		
	Domestik	Wisatawan asing	Jumlah
(1)	(2)	(3)	(4)
Januari/January	1 183	-	1 183
Februari/February	353	-	353
Maret/March	602	-	602
April/April	536	-	536
Mei/May	3 216	-	3 216
Juni/June	1 464	-	1 464
Juli/July	54	-	54
Agustus/August	0	-	0
September/September	0	-	0
Oktober/October	948	-	948
November/November	392	-	392
Desember/December	954	-	954
<b>Jumlah/Total</b>	<b>9 702</b>	<b>-</b>	<b>9 702</b>
Tahun 2020	7 892	-	7 892
Tahun 2019	15 890	-	15 890
Tahun 2018	12 858	-	12 858
Tahun 2017	-	-	-

Catatan/Note: ...

Sumber/Source: Dinas Pariwisata dan Kebudayaan Kabupaten Banjarnegara

**Tabel** 7.2.3  
**Table**

**Banyaknya Pengunjung dan Pendapatan Obyek Wisata Menurut Tempat Obyek Wisata di Kab. Banjarnegara Tahun 2021**

*Number of Visit and Income of Tour by Tour Objects in Banjarnegara 2021*

Daya Tarik Wisata		Jumlah Pengunjung dan Pendapatan Obyek Wisata		
		Domestik	Wisatawan asing	Pendapatan (Rp)
(1)	(2)	(3)	(4)	
<b>A. Kawasan Wisata Dataran Tinggi Dieng</b>				
1 Candi Arjuna	203 853	-	4 077 060 000	
2 Kawah Sikidang	481 948	-	9 638 960 000	
3 Museum Kailasa	1 103	-	5 515 000	
4 Sumur Jalatunda	6 012	-	30 060 000	
5 Telaga Merdada	3 141	-	15 705 000	
6 Kawah Candradimuka	4 324	-	21 620 000	
<b>Jumlah</b>	<b>700 381</b>		<b>13 788 920 000</b>	
<b>B. Wisata Alam</b>				
1 Curug Pitu	6 214	-	24 856 000	
2 Curug Poletuk	6 806	-	68 060 000	
3 Bukit Asmara Situk (BAS)	1 694	-	16 940 000	
4 Curug Sinom Indah	9 702	-	97 020 000	
<b>Jumlah</b>	<b>24 416</b>		<b>206 876 000</b>	
<b>C. Wisata Buatan</b>				
1 Serulingmas Interaktif Zoo	116 677	-	1 750 155 000	
2 Anglir Mendung Paweden	7 771	-	77 710 000	
3 D'Qiano Hot Spring	1 436	-	28 720 000	
4 Surya Yudha Park	36 875	-	737 500 000	
5 Serayu Park	0	-	0	
6 Wisata Dawuhan	30 540	-	305 400 000	
7 Pemandian Cangkringan	26 411	-	264 110 000	

Lanjutan Tabel/*Continued Table 7.2.3*

Daya Tarik Wisata		Jumlah Pengunjung dan Pendapatan Obyek Wisata		
		Domestik	Wisatawan asing	Pendapatan (Rp)
(1)	(2)	(3)	(4)	
8 Tampomas	21 839	-	109 195 000	
9 Pemandian Kaliongkok	10 479	-	104 790 000	
10 Tirta Sumber Reja	15 758	-	157 580 000	
11 Pemandian Kalianget Mangunan	24 827	-	248 270 000	
<b>Jumlah</b>	<b>292 613</b>		<b>3 783 430 000</b>	
<b>D. Wisata Minat Khusus</b>				
1 Pikas Banyu Woong	5 200	-	1 144 000 000	
2 Serayu Adventure Indonesia	0	-	0	
3 Arung Jeram Serayu	2 633	-	579 260 000	
4 D'Jos Rafting	0	-	0	
<b>Jumlah</b>	<b>7 833</b>		<b>1 723 260 000</b>	
<b>E. Lain-lain</b>				
1 MICE Surya Yudha	53 018	-	-	
2 Surya Yudha Sport Center	12 558	-	-	
<b>Jumlah</b>	<b>65 576</b>		<b>-</b>	
<b>TOTAL</b>	<b>1 090 819</b>	<b>-</b>	<b>19 502 486 000</b>	

Catatan/Note: ...

Sumber/Source: Dinas Pariwisata dan Kebudayaan Kabupaten Banjarnegara

KABUPATEN BANJARNEGARA DALAM ANGKA 2022

*Transportasi dan Komunikasi*  
*Transportation and Communication*

---

**BAB 8**

---

BANJARNEGARA REGENCY IN FIGURES 2022

<https://banjarnegarakab.bps.go.id>

**PENJELASAN TEKNIS**

1. Kendaraan bermotor adalah setiap kendaraan yang digerakkan oleh peralatan teknik yang ada pada kendaraan tersebut, biasanya digunakan untuk angkutan orang atau barang di atas jalan raya selain kendaraan yang berjalan di atas rel. Kendaraan bermotor yang dicatat adalah semua jenis kendaraan kecuali kendaraan bermotor TNI/Polri dan Korps Diplomatik.
2. Kantor Pos adalah tempat pemberi pelayanan komunikasi tertulis dan atau surat elektronik, layanan paket, layanan logistik, layanan transaksi keuangan, dan layanan keagenan pos untuk kepentingan umum. Rumah pos berfungsi sama seperti kantor pos dan kantor pos pembantu, bedanya rumah pos biasanya terletak di daerah terpencil.
3. Telekomunikasi adalah setiap pemancaran, pengiriman dan atau penerimaan dari setiap informasi dalam bentuk tanda-tanda, isyarat, tulisan, gambar, suara dan bunyi melalui sistem kawat, optik, radio atau sistem elektromagnetik lainnya.
4. Jaringan telekomunikasi adalah rangkaian perangkat telekomunikasi dan kelengkapannya yang digunakan dalam bertelekomunikasi.
5. Telepon tetap kabel dalam Susenas disebut telepon rumah

**TECHNICAL NOTES**

1. *Motor vehicles are any kind of vehicles motorized by machine set up in those vehicles, they are usually used for transporting peoples or goods on roads except vehicles moving along a railway line. The data cover all kinds of motor vehicles except those belong to Indonesia Army Force Indonesian State Police and Diplomatic Corps.*
2. *Post Office is a service provider facility of written communication and or electronic mail, parcel service, logistics services, financial transaction services, and postal services to the public. Postal house has the same function as the post office and subsidiary of post office, the difference is that postal house is usually located in remote areas.*
3. *Telecommunication includes every transmitting, delivering and or receiving from every information of marking, signal, article, picture, sound and voice through strand of wire system, optic, radio or other electromagnetic system.*
4. *Telecommunication network is peripheral network of telecommunication and its equipment used in the means of telecommunication.*
5. *Fixed line telephone based on Susenas called home phone is a*



adalah jaringan telekomunikasi menggunakan perangkat telepon tetap dengan kabel yang secara umum diatur oleh standar-standar teknis dengan menggunakan suatu nomor telepon, dikenal pula sebagai Public Switched Telephone Network (PSTN). Pada umumnya dimanfaatkan untuk telepon rumah dan jaringan internet, memiliki kemampuan menghantarkan sinyal dengan kuat dan jelas dengan biaya yang relatif lebih murah.

*telecommunication network using fixed line telephone device which is generally regulated by technical standards, using a phone number, also known as the Public Switched Telephone Network (PSTN). It is generally used for home phone and Internet networks, has the ability to deliver a strong and clear signal with a relatively low cost.*

<https://banjarnegarakab.bps.go.id>

**ULASAN****DESCRIPTION****Panjang Jalan**

Panjang jalan di Kabupaten Banjarnegara pada tahun 2021 secara total dari jalan kabupaten 938,693 km dan jalan provinsi 88,029 km.

Dilihat jenis jalan permukaan, jalan di Kabupaten Banjarnegara dapat dibagi menjadi tiga, yaitu jalan aspal, jalan kerikil/batu dan jalan tanah. Khusus untuk jalan Provinsi hanya terdiri dari jenis jalan yang diaspal.

Pada tahun 2021 jalan kabupaten jenis aspal sepanjang 832,834 km, jalan kerikil 63,896 km dan jalan tanah 7,176 km.

Apabila jalan kabupaten dilihat dari kondisi jalan pada tahun 2021, terdapat 762,495 km dalam kondisi baik, 78,486 km dalam kondisi sedang, 60,509 km rusak ringan, dan 37,203 km rusak berat.

**Angkutan Darat**

Kendaraan bermotor merupakan salah satu sarana transportasi darat yang memungkinkan arus lalu lintas orang dan barang antar daerah menjadi lebih cepat.

Jumlah kendaraan bermotor di Kabupaten Banjarnegara dari tahun ke tahun selalu menunjukkan peningkatan. Untuk kendaraan roda dua, pada tahun 2021 tercatat sebanyak 320.011 kendaraan.

Untuk kendaraan roda empat pada tahun 2021 terdaftar sebanyak 36.426 kendaraan.

**Road Length**

*The length of roads in Banjarnegara Regency in 2021 in total from district roads are 938.693 km, and province road 88.029 km.*

*In terms of road surface types, roads in Banjarnegara Regency can be divided into three, namely asphalt road, gravel / stone road and dirt road. Especially for Provincial roads and State roads only consist of paved road types.*

*By 2021 the asphalt district road has 832.834 km, the gravel road has 63.896 km and the dirt road has 7.176 km.*

*If the district road is seen from road conditions by 2021, there are 762.495 km in good condition, 78.486 km in moderate condition and 60.509 km in lightly damaged condition, and 37.203 km bad condition.*

**Land Transportation**

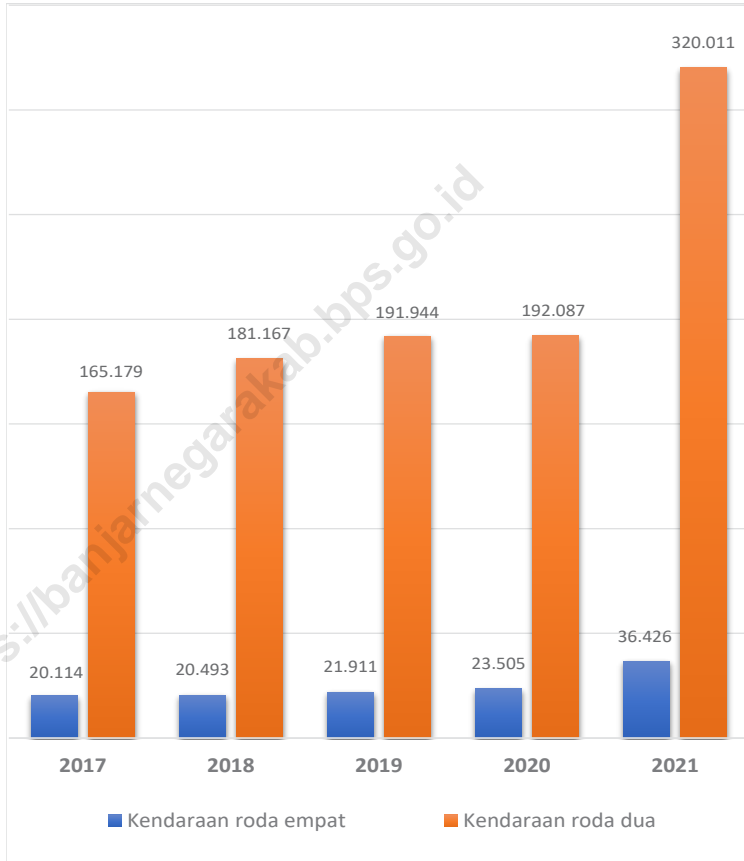
*Motor vehicles are one means of land transportation that allows traffic flow of people and goods between regions to be faster.*

*The number of motor vehicles in Banjarnegara Regency from year to year always shows an increase. For two-wheeled vehicles, in 2021 recorded as much as 320,011 vehicles.*

*For the four-wheeled vehicles in 2021 registered as many as 36,426 vehicles.*

**Gambar** 8.1  
**Figures**

**Banyaknya Kendaraan Bermotor Roda Dua dan Roda Empat Menurut di Kabupaten Banjarnegara, 2021**  
*Number of Two Wheel and Four Wheel Vehicle in Banjarnegara Regency, 2021*



Sumber/Source: Samsat/Unit Pelayanan Pendapatan dan Pemberdayaan Aset Daerah

## 8.1 TRANSPORTASI TRANSPORTATION

**Tabel 8.1.1** Panjang Jalan<sup>1</sup> Menurut Tingkat Kewenangan Pemerintahan di Kabupaten Banjarnegara (km), 2019–2021  
*Length of Roads<sup>1</sup> by Level of Government Authority in Banjarnegara Regency (km), 2019–2021*

Tingkat Kewenangan Pemerintahan <i>Level of Government Authority</i>	2019	2020	2021
(1)	(2)	(3)	(4)
Negara <sup>2</sup> /State <sup>2</sup>	59,300	59,300	59,300
Provinsi/Province	88,029	88,029	88,029
Kabupaten/Kota <i>Regency/Municipality</i>	938,693	938,693	938,693
<b>Jumlah/Total</b>	<b>1 086,022</b>	<b>1 086,022</b>	<b>1 086,022</b>

Catatan/Note: <sup>1</sup> Data tidak termasuk panjang jalan tol/*Excluding toll road*

<sup>2</sup> Berdasarkan Keputusan Menteri Pekerjaan Umum dan Perumahan Rakyat No. 248/KPTS/M/2015/*Based on Public Work and Public Housing Ministerial Decree No. 248/KPTS/M/2015*

Sumber/Source: Dinas Pekerjaan Umum dan Penataan Ruang Kabupaten Banjarnegara

**Tabel 8.1.2 Panjang Jalan Menurut Jenis Permukaan Jalan dan Kondisi Jalan di Kabupaten Banjarnegara (km), 2019–2021**  
**Length of Roads by Type of Road Surface and Condition of Roads in Banjarnegara Regency (km), 2019–2021**

<b>Panjang Jalan</b> <i>Length of Roads</i>	<b>2019</b>	<b>2020</b>	<b>2021</b>
<b>(1)</b>	<b>(2)</b>	<b>(3)</b>	<b>(4)</b>
<b>Jenis Permukaan Jalan/ Type of Road Surface</b>			
Aspal/ <i>Paved</i>	812,564	846,659	832,834
Kerikil/ <i>Gravel</i>	77,108	49,086	63,896
Tanah/ <i>Soil</i>	7,773	0,000	7,176
Lainnya/ <i>Others</i>	41,248	42,948	34,787
<b>Jumlah/Total</b>	<b>938,693</b>	<b>938,693</b>	<b>938,693</b>
<b>Kondisi Jalan/ Condition of Roads</b>			
Baik/ <i>Good</i>	713,685	752,560	762,495
Sedang/ <i>Moderate</i>	104,328	75,997	78,486
Rusak/ <i>Damage</i>	41,575	62,850	60,509
Rusak Berat/ <i>Severely Damage</i>	79,105	47,286	37,203
<b>Jumlah/Total</b>	<b>938,693</b>	<b>938,693</b>	<b>938,693</b>

Catatan/Note: ...

Sumber/Source: Dinas Pekerjaan Umum dan Penataan Ruang Kabupaten Banjarnegara

**Tabel**  
**Table** 8.1.3

**Banyaknya Kendaraan Bermotor Roda Dua Menurut Warna Plat Nomor Polisi per Kecamatan di Kabupaten Banjarnegara, 2021**  
*Number of Two Wheel Vehicle by Plate Number Colour and Subdistrict in Banjarnegara Regency, 2021*

Kecamatan Subdistrict	Warna Plat Nomor Polisi		Jumlah
	Merah	Hitam	
(1)	(2)	(3)	(4)
1 Susukan	13	14 952	14 965
2 Purwareja Klampok	7	15 168	15 175
3 Mandiraja	7	25 190	25 197
4 Purwanegara	4	29 626	29 630
5 Bawang	9	25 486	25 495
6 Banjarnegara	2 043	35 823	37 866
7 Pagedongan	16	11 998	12 014
8 Sigaluh	6	18 768	18 774
9 Madukara	16	14 786	14 802
10 Banjarmangu	11	12 944	12 955
11 Wanadadi	4	17 329	17 333
12 Rakit	6	24 712	24 718
13 Punggelan	2	7 846	7 848
14 Karangkobor	4	9 822	9 826
15 Pagentan	3	7 330	7 333
16 Pejawaran	4	8 430	8 434
17 Batur	4	10 113	10 117
18 Wanayasa	5	9 688	9 693
19 Kalibening	1	13 182	13 183
20 Pandanarum	0	4 653	4 653
<b>Kabupaten Banjarnegara</b>	<b>2 165</b>	<b>317 846</b>	<b>320 011</b>
Tahun 2020	2 014	190 073	192 087
Tahun 2019	1 861	190 083	191 944
Tahun 2018	1 817	179 350	181 167
Tahun 2017	1 771	163 408	165 179

Catatan/Note: ...

Sumber/Source: Samsat/Unit Pelayanan Pendapatan dan Pemberdayaan Aset Daerah

**Tabel**  
**Table** 8.1.4**Banyaknya Kendaraan Bermotor Roda Empat Menurut Warna Plat Nomor Polisi per Kecamatan di Kabupaten Banjarnegara, 2021***Number of Four Wheel Vehicle by Plate Number Colour and Subdistrict in Banjarnegara Regency, 2021*

Kecamatan Subdistrict	Warna Plat Nomor Polisi			Jumlah
	Merah	Hitam	Kuning	
(1)	(2)	(3)	(4)	(5)
1. Susukan	9	1 158	39	1 206
2. Purwareja Klampok	4	1 688	32	1 724
3. Mandiraja	21	2 335	52	2 408
4. Purwanegara	2	2 401	56	2 459
5. Bawang	6	3 101	126	3 233
6. Banjarnegara	328	5 639	535	6 502
7. Pagedongan	17	1 329	94	1 440
8. Sigaluh	14	2 388	163	2 565
9. Madukara	6	1 341	146	1 493
10. Banjarmangu	6	1 489	561	2 056
11. Wanadadi	4	1 478	20	1 502
12. Rakit	3	1 756	67	1 826
13. Punggelan	1	910	90	1 001
14. Karangkobor	0	778	38	816
15. Pagentan	1	1 074	78	1 153
16. Pejawaran	0	1 589	51	1 640
17. Batur	0	1 416	25	1 441
18. Wanayasa	0	742	13	755
19. Kalibening	17	839	105	961
20. Pandanarum	0	245	0	245
<b>Kabupaten Banjarnegara</b>	<b>439</b>	<b>33 696</b>	<b>2 291</b>	<b>36 426</b>
Tahun 2020	548	18 774	4 183	23 505
Tahun 2019	512	17 577	3 822	21 911
Tahun 2018	325	17 048	3 120	20 493
Tahun 2017	288	16 930	2 903	20 114

Catatan/Note: ...

Sumber/Source: Samsat/Unit Pelayanan Pendapatan dan Pemberdayaan Aset Daerah

**Tabel**  
**Table** 8.1.5**Banyaknya Penerbitan STNK Bermotor Roda Dua Menurut Warna Plat Nomor Polisi dan Bulan di Kabupaten Banjarnegara, 2021***Number of Two Wheel Vehicle Registration Issue by Plate Number Colour and Month in Banjarnegara Regency, 2021*

Bulan Month	Warna Plat Nomor Polisi			Jumlah
	Merah	Hitam	Putih	
(1)	(2)	(3)	(4)	(5)
Januari/January	14	4 130	0	4 144
Februari/February	9	3 316	195	3 520
Maret/March	15	3 561	217	3 793
April/April	30	3 303	264	3 597
Mei/May	10	3 811	281	4 102
Juni/June	37	3 746	317	4 100
Juli/July	3	3 729	248	3 980
Agustus/August	5	4 728	206	4 939
September/September	36	4 616	304	4 956
Oktober/October	19	4 273	264	4 556
November/November	9	4 606	263	4 878
Desember/December	14	6 005	265	6 284
<b>Kabupaten Banjarnegara</b>	<b>201</b>	<b>49 824</b>	<b>2 824</b>	<b>52 849</b>
Tahun 2020	336	38 521	16 646	55 503
Tahun 2019	278	37 243	16 330	53 851
Tahun 2018	359	49 746	3	50 108
Tahun 2017	216	46 337	19	46 572

Catatan/Note: ...

Sumber/Source: Samsat/Unit Pelayanan Pendapatan dan Pemberdayaan Aset Daerah



**Tabel**  
**Table** 8.1.6**Banyaknya Penerbitan STNK Bermotor Roda Empat Menurut Warna Plat Nomor Polisi dan Bulan di Kabupaten Banjarnegara, 2021***Number of Four Wheel Vehicle Registration Issue by Plate Number Colour and Month in Banjarnegara Regency, 2021*

Bulan Month	Warna Plat Nomor Polisi				Jumlah
	Merah	Hitam	Kuning	Putih	
(1)	(2)	(3)	(4)	(5)	(6)
Januari/January	1	590	53	94	738
Februari/February	6	511	57	70	644
Maret/March	14	562	42	77	695
April/April	8	551	53	102	714
Mei/May	2	435	47	74	558
Juni/June	7	560	61	74	702
Juli/July	2	488	43	80	613
Agustus/August	2	584	46	67	699
September/September	5	579	65	97	746
Oktober/October	13	611	76	89	789
November/November	12	693	72	84	861
Desember/December	7	888	54	89	1 038
<b>Kabupaten Banjarnegara</b>	<b>79</b>	<b>7 052</b>	<b>669</b>	<b>997</b>	<b>8 797</b>
Tahun 2020	151	5 388	346	2 169	8 054
Tahun 2019	100	4 983	250	1 093	6 426
Tahun 2018	127	5 825	153	1 049	7 154
Tahun 2017	97	6 151	188	798	7 234

Catatan/Note: ...

Sumber/Source: Samsat/Unit Pelayanan Pendapatan dan Pemberdayaan Aset Daerah

**Tabel**  
**Table** 8.1.7**Banyaknya Pendapatan Biaya Penerbitan STNK Bermotor Menurut Jenis di Kantor Dinas Pendapatan Daerah Prop. Jawa Tengah (Kantor Bersama) Samsat Kab. Banjarnegara, 2010-2021***Revenue From Motor Vehicle Registration Issuance By Type In Regional Revenue Office Central Java Province (Joint Office) SAMSAT Banjarnegara, 2010-2021*

Tahun Anggaran	Jumlah dan Jenis Hasil Pendapatan (000 Rp.)				
	BBN	PKB	SWD KLAS	A D M	Jumlah
(1)	(2)	(3)	(4)	(5)	(6)
2010	26 099 372	23 841 470	6 725 277	2 325 430	58 991 549
2011	27 197 682	35 480 942	7 067 125	3 174 120	72 919 869
2012	41 739 762	31 484 777	8 001 278	3 570 280	84 796 097
2013	54 547 406	36 913 886	8 815 296	3 728 000	104 004 588
2014	58 073 248	42 692 643	10 065 178	4 296 135	115 127 204
2015	49 115 031	5 524 490	45 376 472	12 190 896	112 206 889
2016	55 524 490	45 376 472	12 190 896	5 100 075	118 191 933
2017	60 218 591	45 961 565	11 351 935	9 619 435	127 151 526
2018	65 361 150	51 555 430	12 037 672	10 159 880	139 114 132
2019	52 371 804	69 858 210	12 667 291	6 670 200	141 567 505
2020	44 568 500	69 840 128	9 286 120	1 573 436	125 268 184
2021	47 071 174	71 402 457	11 940 548	10 479 480	140 893 659

Catatan/Note: ...

Sumber/Source: Samsat/Unit Pelayanan Pendapatan dan Pemberdayaan Aset Daerah

**Tabel**  
**Table 8.1.8****Jenis Kendaraan dan Tipe Uji di Dinas Perhubungan  
Kabupaten Banjarnegara, 2021**  
**Number of Motorized Vehicles Conducting KIR by Type in  
Departement of Transportation of Banjarnegara Regency,  
2021**

Jenis Kendaraan	Uji Pertama		Uji Berkala	
	Umum	Tidak Umum	Umum	Tidak Umum
(1)	(2)	(3)	(4)	(5)
<b>A. MOBIL PENUMPANG</b>				
1 M.PNP	0	0	216	2
2 TAXI	0	0	32	0
3 M.BUS	2	2	352	297
4 PERINTIS	0	0	135	0
<b>B. MOBIL BARANG</b>				
1 PICK UP	84	342	112	5 366
2 BLIND VAN	0	1	0	92
3 BESTEL	0	0	0	0
4 AMBLN	0	1	1	20
5 TRUCK	90	17	526	1 600
6 MIXER	0	0	0	0
7 TANKI	0	0	20	4
8 TRUCK S.III	2	0	86	9
9 TANKI S.III	0	0	4	0
<b>C. HEAD TRACTOR</b>				
	0	1	31	1
<b>D. KENDARAAN KHUSUS</b>				
	0	0	1	3
<b>E. KERATA</b>				
1 GANDENG	0	0	0	0
2 TEMPELAN	0	0	29	1
<b>Kabupaten Banjarnegara</b>	<b>178</b>	<b>364</b>	<b>1 545</b>	<b>7 395</b>

Catatan/Note: ...

Sumber/Source: Dinas Perhubungan Kabupaten Banjarnegara

**Tabel** 8.1.9 **Jumlah Rambu Lalu Lintas dan Penerangan Jalan di Kabupaten Banjarnegara, 2020-2021**  
**Number of Traffic Signs and Street Lighting in Banjarnegara Regency, 2020-2021**

	Kecamatan Subdistrict	2020	2021
	(1)	(2)	(3)
1	Lampu Penerangan Jalan Umum	1 904	2 899
2	Traffic Light	16	16
3	Rambu-Rambu Lalu Lintas	971	971
4	Guardrail Beam)	266	266
5	Warning Light	55	59

Catatan/Note: ...

Sumber/Source: Dinas Perhubungan Kabupaten Banjarnegara

**Tabel** 8.1.10 **Bidang Perparkiran Dinas Perhubungan Kabupaten Banjarnegara, 2020-2021**  
**Table** 8.1.10 **Field of Parking Transportation Departement in Banjarnegara Regency, 2020-2021**

Kecamatan Subdistrict		2020	2021
(1)		(2)	(3)
1	Lokasi Parkir	54	57
2	Juru Parkir	450	450
3	Titik Parkir	273	271
4	Pendapatan Retribusi Parkir (Rupiah)	651 385 640	702 127 420

Catatan/Note: ...

Sumber/Source: Dinas Perhubungan Kabupaten Banjarnegara

**Tabel**  
**Table** 8.1.11

**Bidang Angkutan Dinas Perhubungan Kabupaten  
Banjarnegara, 2020-2021**  
*Field of Transport Departement in Banjarnegara Regency,  
2020-2021*

Kecamatan Subdistrict		2020	2021
(1)		(2)	(3)
1	Halte Bus	33	33
2	Trayek Angkutan Umum	46	46
3	Terminal Type C	4	4
4	Taxi	25	25

Catatan/Note: Angkutan Bus Gratis dihentikan sementara karena pandemi covid19

Sumber/Source: Dinas Perhubungan Kabupaten Banjarnegara

## 8.2 KOMUNIKASI COMMUNICATION

**Tabel 8.2.1** Jumlah Kantor Pos Pembantu Menurut Kecamatan di Kabupaten Banjarnegara, 2018–2021  
*Number of Post Offices Subsidiaries by Subdistrict in Banjarnegara Regency, 2018–2021*

Kecamatan Subdistrict	2018	2019	2020	2021
(1)	(2)	(3)	(4)	(5)
1. Susukan	1	1	1	1
2. Purwareja Klampok	1	1	1	1
3. Mandiraja	1	1	1	1
4. Purwanegara	1	1	1	1
5. Bawang	1	1	1	1
6. Banjarnegara	1	1	1	1
7. Pagedongan	1	1	1	1
8. Sigaluh	1	1	1	1
9. Madukara	1	1	1	1
10. Banjarmangu	1	1	1	1
11. Wanadadi	1	1	1	1
12. Rakit	1	1	1	1
13. Punggelan	1	1	1	1
14. Karangobar	1	1	1	1
15. Pagentan	1	1	1	1
16. Pejawaran	1	1	1	1
17. Batur	2	2	2	2
18. Wanayasa	1	1	1	1
19. Kalibening	1	1	1	1
20. Pandanarum	1	1	0	0
<b>Kabupaten Banjarnegara</b>	<b>21</b>	<b>21</b>	<b>20</b>	<b>20</b>

Catatan/Note: ...

Sumber/Source: PT Pos Indonesia Kabupaten Banjarnegara

**Tabel**  
**Table** 8.2.2**Banyaknya Pengiriman dan Penerimaan Surat-surat dan Paket Pos Menurut Jenis Surat/Paket dan Bulan Di Kab. Banjarnegara, 2021***Number of Delivery and Acceptance of Letters and Post Package by Type of Letter/Package and Mont Banjarnegara Regency, 2021*

Kecamatan Subdistrict	Kilat Khusus		Kilat		Paket Pos	
	Kirim	Terima	Kirim	Terima	Kirim	Terima
(1)	(2)	(3)	(4)	(5)	(6)	(7)
Januari/January	3 239	2 316	11 679	10 937	472	332
Februari/February	2 306	2 452	11 180	10 535	412	247
Maret/March	2 710	2 420	11 839	10 909	438	296
April/April	2 437	10 861	13 864	856	744	1 135
Mei/May	2 338	8 639	9 913	1 043	341	834
Juni/June	3 147	7 472	10 369	1 954	478	806
Juli/July	205	373	12 583	7 162	313	456
Agustus/August	5	153	12 993	8 010	332	435
September/September	7	260	17 625	12 126	273	363
Oktober/October	6	112	16 167	12 006	215	352
November/November	4	153	16 760	12 012	165	425
Desember/December	0	260	17 237	14 135	135	554
<b>Kabupaten Banjarnegara</b>	<b>16 404</b>	<b>35 471</b>	<b>162 209</b>	<b>101 685</b>	<b>4 318</b>	<b>6 235</b>
Tahun 2020	25 771	72 428	137 912	120 715	6 713	48 284
Tahun 2019	145 850	46 705	15 455	96 547	9 966	181 774
Tahun 2018	25 109	40 613	56 687	83 954	108 481	165 249
Tahun 2017	35 930	142 236	22 758	26 710	24 345	37 831

Catatan/Note: ...

Sumber/Source: PT Pos Indonesia Kabupaten Banjarnegara



**Tabel**  
**Table** 8.2.3

**Banyaknya Transaksi Tabanas pada Kantor PT. Pos Indonesia Menurut Jenis Transaksi dan Bulan Di Kab. Banjarnegara, 2021**  
*Number of Tabanas Transaction at PT Pos Indonesia Type of Transaction and Month in Banjarnegara, 2021*

Kecamatan Subdistrict	Penabung/Setoran		Pembayaran/Penarikan		Penutupan Rekening	
	Transaksi	Uang (000 Rp)	Transaksi	Uang (000 Rp)	Transaksi	Uang (000 Rp)
(1)	(2)	(3)	(4)	(5)	(6)	(7)
Januari/January	209	884 859	133	197 735	1	7 008
Februari/February	190	1 002 593	158	331 138	0	0
Maret/March	202	499 195	183	354 867	0	0
April/April	190	936 188	182	388 824	1	10 497
Mei/May	181	944 702	142	292 397	0	0
Juni/June	209	1 033 882	147	295 943	0	0
Juli/July	205	1 118 198	128	187 556	0	0
Agustus/August	208	1 500 041	131	284 360	1	25
September/September	257	1 162 765	144	270 595	2	2 013
Oktober/October	224	1 213 001	141	260 015	0	0
November/November	227	1 074 976	138	263 627	0	0
Desember/December	221	771 667	290	378 662	1	3 773
<b>Kabupaten Banjarnegara</b>	<b>2 523</b>	<b>12 142 067</b>	<b>1 917</b>	<b>3 505 719</b>	<b>6</b>	<b>23 316</b>
Tahun 2020	2 800	8 549 838	2 949	5 702 948	7	13 488
Tahun 2019	5 022	11 013 734	2 783	5 832 077	20	57 498
Tahun 2018	5 006	11 831 587	3 555	7 624 031	20	38 469
Tahun 2017	9 053	13 944 760	5 904	12 671 660	36	41 839

Catatan/Note: ...

Sumber/Source: PT Pos Indonesia Kabupaten Banjarnegara

**Tabel**  
**Table** 8.2.4**Jumlah Pembayaran Wesel Pos Luar Negeri pada PT. Pos Indonesia Menurut Bulan Di Kab. Banjarnegara, 2021**  
*Number Of Payment Of Overseas Money at PT Pos of Indonesia by Month in Banjarnegara Regency, 2021*

Kecamatan Subdistrict	Jumlah Wesel	Nilai Uang (000 Rp)
(1)	(2)	(3)
Januari/January	180	688 622
Februari/February	192	930 791
Maret/March	225	1 010 911
April/April	228	1 017 689
Mei/May	246	1 160 355
Juni/June	149	878 109
Juli/July	191	1 005 476
Agustus/August	158	958 902
September/September	167	806 608
Oktober/October	132	601 146
November/November	149	927 705
Desember/December	135	752 295
<b>Kabupaten Banjarnegara</b>	<b>2 152</b>	<b>10 738 609</b>
Tahun 2020	3 253	15 456 337
Tahun 2019	5 140	21 954 774
Tahun 2018	6 795	29 209 132
Tahun 2017	8 949	32 385 235

Catatan/Note: ...

Sumber/Source: PT Pos Indonesia Kabupaten Banjarnegara

**Tabel**  
**Table 8.2.5**

**Jumlah Pembayaran Wesel Pos Dalam Negeri pada PT. Pos Indonesia Menurut Bulan Di Kab. Banjarnegara, 2021**  
*Number Of Payment Of Overseas Money at PT Pos of Indonesia by Month in Banjarnegara Regency, 2021*

Kecamatan Subdistrict	Jumlah Wesel	Nilai Uang (000 Rp)
(1)	(2)	(3)
Januari/January	527	634 074
Februari/February	547	688 368
Maret/March	674	857 274
April/April	648	853 185
Mei/May	692	1 011 307
Juni/June	506	659 227
Juli/July	26 424	8 429 777
Agustus/August	23 772	7 632 681
September/September	16 357	5 416 051
Oktober/October	542	621 812
November/November	525	790 216
Desember/December	1 645	1 723 543
<b>Kabupaten Banjarnegara</b>	<b>72 859</b>	<b>29 317 515</b>
Tahun 2020	74 612	48 717 084
Tahun 2019	16 833	25 998 566
Tahun 2018	26 921	41 128 783
Tahun 2017	43 015	67 696 304

Catatan/Note: ...

Sumber/Source: PT Pos Indonesia Kabupaten Banjarnegara

**Tabel** 8.2.6  
**Table**

**Banyaknya Hasil Penjualan Materai dan Akta Agraria di PT. Pos Indonesia Menurut Bulan Di Kab. Banjarnegara, 2021**  
*Number of Materai Sales Revenue and Deed of Agraria at PT Pos of Indonesia by Month in Banjarnegara Regency, 2021*

Kecamatan Subdistrict	Materai		Akta Agraria	
	Lembar	Nilai (000 Rp)	Lembar	Nilai (000 Rp)
(1)	(2)	(3)	(4)	(5)
Januari/January	111 278	840 760	0	0
Februari/February	94 028	881 410	0	0
Maret/March	104 184	1 029 610	0	0
April/April	105 134	1 043 360	0	0
Mei/May	86 006	857 160	0	0
Juni/June	108 012	1 078 960	0	0
Juli/July	96 012	958 560	0	0
Agustus/August	99 316	993 160	0	0
September/September	100 262	971 060	0	0
Oktober/October	94 562	944 060	0	0
November/November	97 712	975 760	0	0
Desember/December	104 969	1 049 690	0	0
<b>Kabupaten Banjarnegara</b>	<b>1 201 475</b>	<b>11 623 550</b>	<b>0</b>	<b>0</b>
Tahun 2020	1 231 200	6 954 300	0	0
Tahun 2019	1 327 300	7 485 750	0	0
Tahun 2018	1 263 700	7 086 750	0	0
Tahun 2017	1 273 550	7 207 950	0	0

Catatan/Note: ...

Sumber/Source: PT Pos Indonesia Kabupaten Banjarnegara

**Tabel** 8.2.7  
**Table**

**Banyaknya Uang yang Dikirim dan Dibayar Melalui Wesel Pos pada PT. Pos Indonesia Menurut Jenis Transaksi dan Bulan di Kab. Banjarnegara, 2021**

*Number of Sent Money and Paid to Moner Order at PT Pos of Indonesia by Type Transaction and Month in Banjarnegara Regency, 2021*

Kecamatan Subdistrict	Macam Kegiatan/Jenis yang Dilakukan			
	Pengiriman		Pembayaran	
	Transaksi	Nilai (000 Rp)	Transaksi	Nilai (000 Rp)
(1)	(2)	(3)	(4)	(5)
Januari/January	530	614 661	707	1 322 696
Februari/February	603	612 893	739	1 619 160
Maret/March	696	766 534	899	1 868 185
April/April	644	500 393	876	1 870 874
Mei/May	564	592 783	938	2 171 662
Juni/June	568	727 039	655	1 537 335
Juli/July	33 490	10 467 841	26 615	9 435 253
Agustus/August	16 671	5 349 616	23 930	7 632 681
September/September	16 372	5 198 943	16 524	6 222 659
Oktober/October	447	474 297	674	1 222 958
November/November	539	978 310	674	1 717 921
Desember/December	1 714	1 813 086	1 780	2 475 838
<b>Kabupaten Banjarnegara</b>	<b>72 838</b>	<b>28 096 395</b>	<b>75 011</b>	<b>39 097 222</b>
Tahun 2020	72 545	26 295 714	111	393 481
Tahun 2019	9 941	22 941 376	21 973	26 020 514
Tahun 2018	11 052	23 799 379	33 716	70 337 915
Tahun 2017	12 835	21 728 793	51 966	97 991 988

Catatan/Note: ...

Sumber/Source: PT Pos Indonesia Kabupaten Banjarnegara

**Tabel**  
**Table** 8.2.8

**Jumlah Setoran Giro Pos dan Pembayaran Giro Pos di PT. Pos Indonesia Menurut Jenisnya dan Bulan Di Kab. Banjarnegara, 2021**  
*Number of Giro Post and Payment at PT Pos of Indonesia by Month in Banjarnegara Regency, 2021*

Kecamatan Subdistrict	Setoran Giro		Pembayaran Giro Pos	
	Transaksi	Nilai (000 Rp)	Transaksi	Nilai (000 Rp)
(1)	(2)	(3)	(4)	(5)
Januari/January	355	226 173	619	556 470
Februari/February	409	226 521	612	589 497
Maret/March	481	368 777	767	724 805
April/April	502	258 117	625	700 308
Mei/May	488	235 822	561	608 159
Juni/June	406	234 962	557	468 274
Juli/July	363	229 073	554	466 105
Agustus/August	542	234 539	604	498 624
September/September	718	258 221	580	531 004
Oktober/October	759	290 691	498	393 936
November/November	812	263 705	552	393 837
Desember/December	788	340 392	589	460 158
<b>Kabupaten Banjarnegara</b>	<b>6 623</b>	<b>3 206 993</b>	<b>7 118</b>	<b>6 391 179</b>
Tahun 2020	26 141	7 426 890	181 334	76 933 770
Tahun 2019	2 086	1 653 764	2 512	1 773 253
Tahun 2018	383	750 828	116	2 836 453
Tahun 2017	486	1 808 792	111	1 696 633

Catatan/Note: ...

Sumber/Source: PT Pos Indonesia Kabupaten Banjarnegara

**Tabel**  
**Table** 8.2.9

**Banyaknya Penabung dan Besarnya Nilai Tabungan pada PT. Pos Indonesia Menurut Bulan Di Kab. Banjarnegara, 2021**  
*Number of Depositor and Level of Value Saving at PT Pos of Indonesia by Month in Banjarnegara Regency, 2021*

Kecamatan Subdistrict	Banyaknya Penabung	Nilai Tabungan ( Rp )
(1)	(2)	(3)
Januari/January	0	0
Februari/February	0	0
Maret/March	0	0
April/April	0	0
Mei/May	0	0
Juni/June	0	0
Juli/July	0	0
Agustus/August	0	0
September/September	0	0
Oktober/October	0	0
November/November	0	0
Desember/December	0	0
<b>Kabupaten Banjarnegara</b>	<b>0</b>	<b>0</b>
Tahun 2020	0	0
Tahun 2019	66 290	69 234 718 000
Tahun 2018	135 800	56 355 630 490
Tahun 2017	13 483	21 699 948 689

Catatan/Note: ...

Sumber/Source: PT Pos Indonesia Kabupaten Banjarnegara

KABUPATEN BANJARNEGARA DALAM ANGKA 2022

*Perbankan, Koperasi, dan Harga-Harga*  
*Banking, Cooperative, and Prices*

---

## **BAB 9**

---

BANJARNEGARA REGENCY IN FIGURES 2022



<https://banjarnegarakab.bps.go.id>

**PENJELASAN TEKNIS**

1. Koperasi adalah badan usaha yang beranggotakan orang seorang atau badan hukum koperasi dengan melandaskan kegiatannya berdasarkan prinsip koperasi sekaligus sebagai gerakan ekonomi rakyat yang berdasar atas asas kekeluargaan.
2. Sisa hasil usaha koperasi merupakan pendapatan koperasi yang diperoleh dalam satu tahun buku dikurangi dengan biaya, penyusutan, dan kewajiban lainnya termasuk pajak dalam tahun buku yang bersangkutan.

**TECHNICAL NOTES**

1. *Cooperative is an establishment that its members are people or establishments with legal status of cooperative and its activities based on people economic movement.*
2. *Net profit of cooperative is gross income in one year minus expenses, depreciation, and other liabilities including taxes in current year.*

<https://banjarnegarakab.bps.go.id>

**ULASAN**

**Koperasi**

Jumlah koperasi di Kabupaten Banjarnegara pada tahun 2021 tercatat 194 koperasi dengan jumlah tenaga kerja 560 orang.

Jenis koperasi terbanyak yaitu koperasi fungsional berjumlah 82 koperasi. Adapun jumlah koperasi yang paling sedikit adalah koperasi konsumsi yang hanya berjumlah 6 koperasi.

**DESCRIPTION**

**Cooperative**

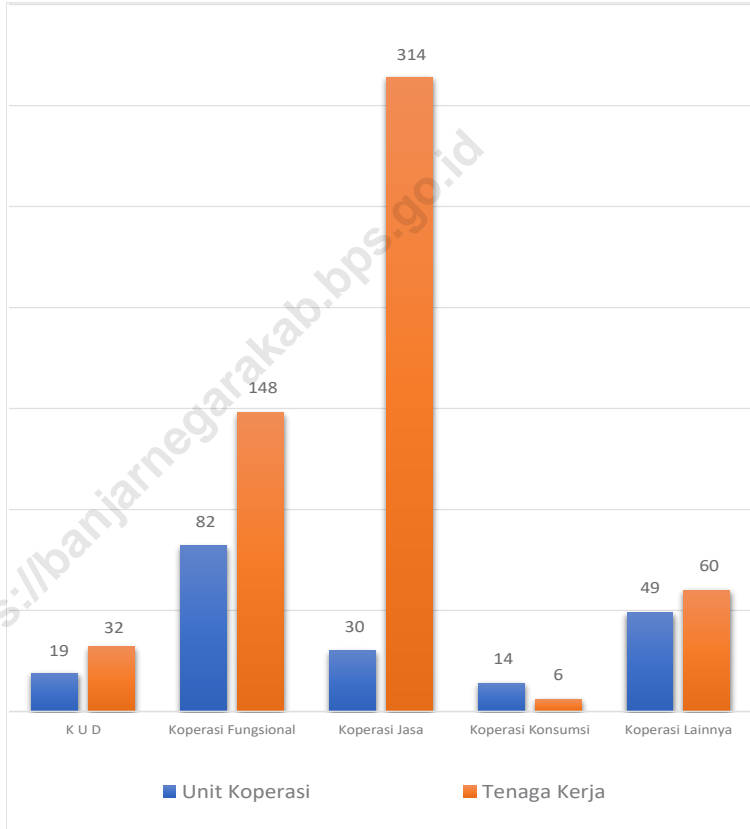
*The number of cooperatives in Banjarnegara Regency in 2021 recorded 194 cooperatives with 560 workers.*

*The most cooperative type of cooperative functional is 82 cooperatives. The least number of cooperatives are consumption cooperatives which only amount to 6 cooperative.*

<https://banjarnegarakab.bps.go.id>

**Gambar** 9.1  
**Figures**

**Banyaknya Koperasi Menurut Jenis Koperasi di Kabupaten Banjarnegara, 2021**  
*Number of Cooperative by Type of Cooperative in Banjarnegara 2021*



Sumber/Source : Dinas Perindustrian, Perdagangan, Koperasi, Usaha Kecil dan Menengah Kabupaten Banjarnegara

**Tabel**  
**Table** 9.1**Jumlah Koperasi Aktif Menurut Kecamatan di Kabupaten Banjarnegara, 2021**  
**Number of Active Cooperative by Subdistrict in Banjarnegara Regency, 2021**

Kecamatan Subdistrict	2021
(1)	(5)
1. Susukan	2
2. Purwareja Klampok	13
3. Mandiraja	10
4. Purwanegara	12
5. Bawang	18
6. Banjarnegara	63
7. Pagedongan	5
8. Sigaluh	8
9. Madukara	7
10. Banjarmangu	10
11. Wanadadi	3
12. Rakit	8
13. Punggelan	9
14. Karangobar	5
15. Pagentan	3
16. Pejawaran	4
17. Batur	4
18. Wanayasa	4
19. Kalibening	3
20. Pandanarum	3
<b>Banjarnegara</b>	<b>194</b>

Catatan/Note: ...

Sumber/Source: Dinas Perindustrian, Perdagangan, Koperasi, Usaha Kecil dan Menengah Kabupaten Banjarnegara

**Tabel**  
**Table** 9.2**Jumlah Koperasi Menurut Jenis Koperasi dan Kecamatan di Kabupaten Banjarnegara, 2021**  
**Number of Cooperative by Kind of Cooperative and Subdistrict in Banjarnegara Regency, 2021**

Kecamatan Subdistrict	Jenis Koperasi/ Kind of Cooperative					Jumlah Total
	KUD	KPRI	KOPKAR	KOPPAS	Lainnya Other	
(1)	(2)	(3)	(4)	(5)	(6)	(7)
1. Susukan	0	1	0	0	1	2
2. Purwareja Klampok	1	5	2	0	5	13
3. Mandiraja	2	3	0	0	5	10
4. Purwanegara	1	3	0	0	8	12
5. Bawang	1	8	0	0	9	18
6. Banjarnegara	0	0	0	0	3	3
7. Pagedongan	0	26	3	0	34	63
8. Sigaluh	1	2	0	0	2	5
9. Madukara	1	3	0	0	4	8
10. Banjarmangu	1	3	0	0	3	7
11. Wanadadi	1	5	0	0	4	10
12. Rakit	1	2	0	0	0	3
13. Punggelan	1	2	0	0	5	8
14. Karangkoban	1	4	0	0	4	9
15. Pagentan	1	1	0	0	3	5
16. Pejawaran	1	1	0	0	1	3
17. Batur	1	1	0	0	2	4
18. Wanayasa	1	1	0	0	2	4
19. Kalibening	1	1	0	0	2	4
20. Pandanarum	0	2	0	0	1	3
<b>Banjarnegara</b>	<b>17</b>	<b>74</b>	<b>5</b>	<b>0</b>	<b>98</b>	<b>194</b>

Catatan/Note: ...

Sumber/Source: Dinas Perindustrian, Perdagangan, Koperasi, Usaha Kecil dan Menengah Kabupaten Banjarnegara

**Tabel**  
**Table** 9.3

**Banyaknya Koperasi , Tenaga Kerja dan Sisa Hasil Usaha (SHU) Menurut Jenis Koperasi di Kabupaten Banjarnegara, 2021**  
*Number of Cooperative , Labour and Net Income by Type of Cooperative in Banjarnegara 2021*

Jenis Koperasi	Unit Koperasi	Tenaga Kerja	Sisa Hasil Usaha (000 rupiah)
(1)	(2)	(3)	(4)
1. K U D	19	32	22 599
2. Gabungan	0	0	0
3. Pusat	0	0	0
4. Koperasi Fungsional			
- KPRI	74	129	4 707 688
- Kop. Karyawan	5	10	205 515
- Angkatan Darat	2	4	856 995
- Angkatan Laut	0	0	0
- Angkatan Udara	0	0	0
- Kepolisian	1	5	277 148
- Lainnya	0	0	0
5. Koperasi Industri			
- Batik	0	0	0
- Tahu Tempe	0	0	0
- Logam	0	0	0
- Ukir-ukiran	0	0	0
- Bangunan	0	0	0
- Lainnya	0	0	0
6 Koperasi Jasa			
- Angkutan Darat	2	0	5 782
- Simpan Pinjam	28	314	670 726
- Pedagang Pasar	0	0	0
- Pedagang Kaki Lima	0	0	0
- Pertukangan	0	0	0
- Pengusaha Kecil	0	0	0
- Perumahan Rakyat	0	0	0

Lanjutan Tabel/*Continued Table 9.3*

Jenis Koperasi	Unit Koperasi	Tenaga Kerja	Sisa Hasil Usaha (000 rupiah)
(1)	(2)	(3)	(4)
- Konstruksi/Profesi	0	0	0
- DLL	0	0	0
<b>7 Koperasi Konsumsi</b>			
- Koperasi Serba Usaha	14	6	372 158
- Kop. Jenis lain	0	0	0
<b>8 Koperasi Lainnya</b>			
- Wanita	12	12	91 716
- Pemuda	0	0	0
- Mahasiswa	0	0	0
- Pondok Pesantren	0	0	0
- Pensiunan/Wredatama	6	2	54 823
- Veteran	1	2	4 963
- Kop. Pertanian	2	15	63 324
- Kop. Perkebunan	0	0	0
- Kop. Kehutanan	0	0	0
- Kop. Agrobisnis	0	0	0
- Kop. Agroindustri	0	0	0
- Kop. Perikanan	0	0	0
- Kop. B MT	28	29	349 851
<b>9 Koperasi Sekolah</b>	0	0	0
<b>Jumlah</b>	<b>194</b>	<b>560</b>	<b>7 683 288</b>

Catatan/Note: ...

Sumber/Source: Dinas Perindustrian, Perdagangan, Koperasi, Usaha Kecil dan Menengah Kabupaten Banjarnegara



<https://banjarnegarakab.bps.go.id>

KABUPATEN BANJARNEGARA DALAM ANGKA 2022

# Pengeluaran Penduduk Population Expenditure

---

## **BAB 10**

---

BANJARNEGARA REGENCY IN FIGURES 2022

<https://banjarnegarakab.bps.go.id>

**PENJELASAN TEKNIS**

1. Pengeluaran rata-rata per kapita adalah biaya yang dikeluarkan untuk konsumsi semua anggota rumah tangga selama sebulan baik yang berasal dari pembelian, pemberian maupun produksi sendiri dibagi dengan banyaknya anggota rumah tangga dalam rumah tangga tersebut.

**TECHNICAL NOTES**

1. *Per capita Average Expenditure is the cost spent for all household members consumption during the month, whether from purchasing, giving or own production, divided by the number of household members in the household.*

<https://banjarnegarakab.bps.go.id>

**ULASAN**

Pengeluaran rata-rata perkapita sebulan menurut kelompok makanan di Kabupaten Banjarnegara Tahun 2021 sebesar 508.101 rupiah. Kelompok makanan dan minuman jadi merupakan yang terbanyak yaitu sebesar 145.740 rupiah. Sedangkan yang terendah adalah umbi-umbian, sebesar 7.617 rupiah

Sedangkan pengeluaran rata-rata perkapita sebulan menurut kelompok bukan makanan, adalah sebesar 467.173 rupiah. Pengeluaran terbesar pada Perumahan, bahan bakar, penerangan, air sebesar 219.025 rupiah, sedangkan pengeluaran terkecil pada kelompok Keperluan pesta dan upacara sebesar 13.359.

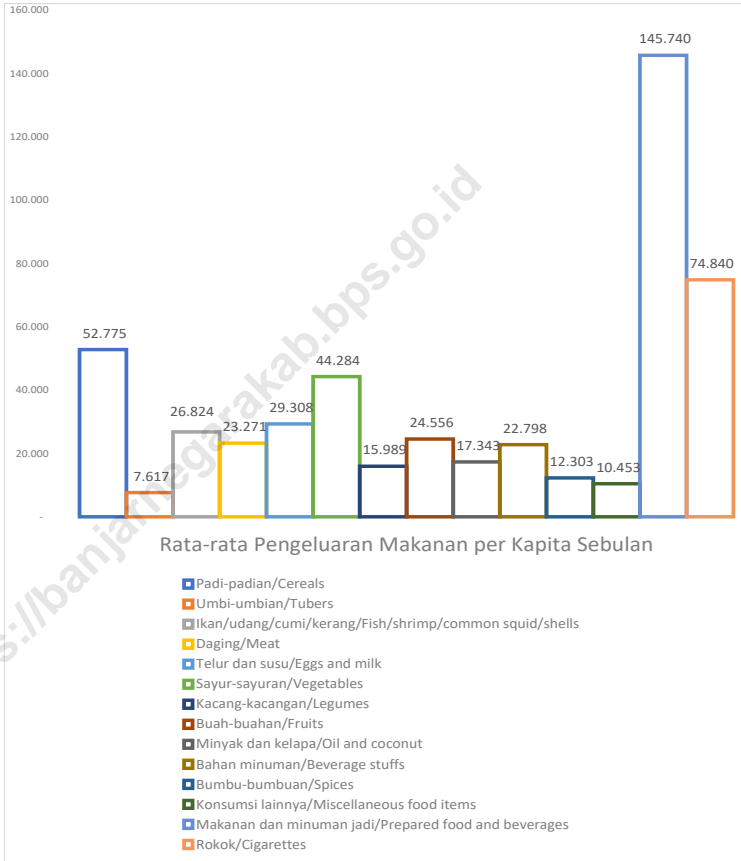
**DESCRIPTION**

*Average Expenditure Per Capita Per Month by Food Group in Banjarnegara Regency, 2021 is 508,101 rupiahs. Prepared food and beverages is the bigges group with 145,740 rupiahs, and the smallest is tubers with 7,617 rupiahs.*

*Average Expenditure Per Capita Per Month by Non Food Group is 467,173 rupiahs. Housing and household facility is the bigges group with 219,025 rupiahs, and the smallest group is parties and ceremonies with 13,359 rupiahs.*

**Gambar** 10.1  
**Figures**

**Rata-rata Pengeluaran per Kapita Sebulan Menurut Kelompok Komoditas Makanan (rupiah) di Kabupaten Banjarnegara, 2021**  
*Monthly Average Expenditure per Capita by Food Commodity Group (rupiahs) in Banjarnegara Regency, 2021*

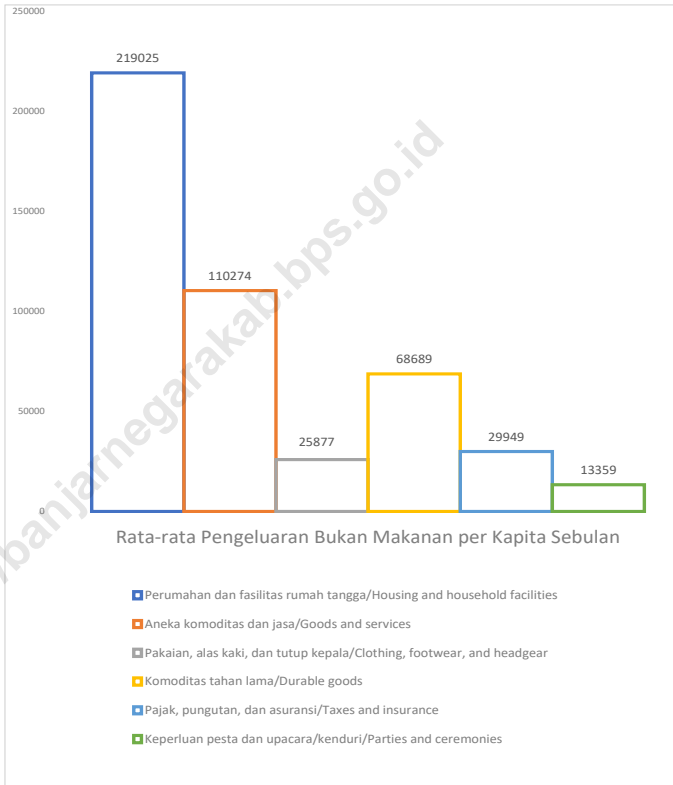


Sumber/Source : BPS, Survei Sosial Ekonomi Nasional (Susenas) Maret/BPS-Statistics Indonesia, National Socioeconomic Survey March

<https://banjarnegarakab.bps.go.id>

**Gambar** 10.2  
**Figures**

**Rata-rata Pengeluaran per Kapita Sebulan Menurut Kelompok Komoditas Bukan Makanan (rupiah) di Kabupaten Banjarnegara, 2021**  
*Monthly Average Expenditure per Capita by Non-Food Commodity Group (rupiahs) in Banjarnegara Regency, 2021*



Sumber/Source : BPS, Survei Sosial Ekonomi Nasional (Susenas) Maret/BPS-Statistics Indonesia, National Socioeconomic Survey March



**Tabel**  
**Table** 10.1

**Rata-rata Pengeluaran per Kapita Sebulan Menurut Kelompok Komoditas (rupiah) di Kabupaten Banjarnegara, 2020 dan 2021**  
*Monthly Average Expenditure per Capita by Commodity Group (rupiahs) in Banjarnegara Regency, 2020 and 2021*

<b>Kelompok Komoditas/Commodity Group</b>	<b>2020</b>	<b>2021</b>
(1)	(2)	(3)
<b>Makanan/Food</b>		
Padi-padian/ <i>Cereals</i>	49 578	52 775
Umbi-umbian/ <i>Tubers</i>	4 538	7 617
Ikan/udang/cumi/kerang/ <i>Fish/shrimp/common squid/shells</i>	22 228	26 824
Daging/ <i>Meat</i>	20 925	23 271
Telur dan susu/ <i>Eggs and milk</i>	27 055	29 308
Sayur-sayuran/ <i>Vegetables</i>	39 567	44 284
Kacang-kacangan/ <i>Legumes</i>	14 385	15 989
Buah-buahan/ <i>Fruits</i>	27 695	24 556
Minyak dan kelapa/ <i>Oil and coconut</i>	14 598	17 343
Bahan minuman/ <i>Beverage stuffs</i>	21 302	22 798
Bumbu-bumbuan/ <i>Spices</i>	9 634	12 303
Konsumsi lainnya/ <i>Miscellaneous food items</i>	8 758	10 453
Makanan dan minuman jadi/ <i>Prepared food and beverages</i>	143 688	145 740
Rokok/ <i>Cigarettes</i>	66 578	74 840
<b>Jumlah makanan/Total food</b>	<b>470 529</b>	<b>508 101</b>
<b>Bukan makanan/Non-food</b>		
Perumahan dan fasilitas rumah tangga/ <i>Housing and household facilities</i>	200 552	219 025
Aneka komoditas dan jasa/ <i>Goods and services</i>	113 103	110 274
Pakaian alas kaki dan tutup kepala/ <i>Clothing footwear and headgear</i>	33 669	25 877
Komoditas tahan lama/ <i>Durable goods</i>	90 462	68 689
Pajak pungutan dan asuransi/ <i>Taxes and insurance</i>	24 027	29 949
Keperluan pesta dan upacara/kenduri/ <i>Parties and ceremonies</i>	23 001	13 359
<b>Jumlah bukan makanan/Total non-food</b>	<b>484 813</b>	<b>467 173</b>
<b>Jumlah/Total</b>	<b>955 342</b>	<b>975 274</b>

Catatan/Note: ...

Sumber/Source: BPS, Survei Sosial Ekonomi Nasional (Susenas) Maret/BPS-Statistics Indonesia, National Socioeconomic Survey March

**Tabel**  
**Table** 10.2

**Persentase Pengeluaran per Kapita Sebulan Menurut Kelompok Komoditas di Kabupaten Banjarnegara, 2020 dan 2021**

*Percentage of Monthly Expenditure per Capita by Commodity Group in Banjarnegara Regency, 2020 and 2021*

Kelompok Komoditas/ <i>Commodity Group</i>	2020	2021
(1)	(2)	(3)
<b>Makanan/Food</b>		
Padi-padian/ <i>Cereals</i>	5,19	5,41
Umbi-umbian/ <i>Tubers</i>	0,48	0,78
Ikan/udang/cumi/kerang/ <i>Fish/shrimp/common squid/shells</i>	2,33	2,75
Daging/ <i>Meat</i>	2,19	2,39
Telur dan susu/ <i>Eggs and milk</i>	2,83	3,01
Sayur-sayuran/ <i>Vegetables</i>	4,14	4,54
Kacang-kacangan/ <i>Legumes</i>	1,51	1,64
Buah-buahan/ <i>Fruits</i>	2,90	2,52
Minyak dan kelapa/ <i>Oil and coconut</i>	1,53	1,78
Bahan minuman/ <i>Beverage stuffs</i>	2,23	2,34
Bumbu-bumbuan/ <i>Spices</i>	1,01	1,26
Konsumsi lainnya/ <i>Miscellaneous food items</i>	0,92	1,07
Makanan dan minuman jadi/ <i>Prepared food and beverages</i>	15,04	14,94
Rokok/ <i>Cigarettes</i>	6,97	7,67
<b>Jumlah makanan/<i>Total food</i></b>	<b>49,25</b>	<b>52,10</b>
<b>Bukan makanan/<i>Non-food</i></b>		
Perumahan dan fasilitas rumah tangga/ <i>Housing and household facilities</i>	20,99	22,46
Aneka komoditas dan jasa/ <i>Goods and services</i>	11,84	11,31
Pakaian, alas kaki, dan tutup kepala/ <i>Clothing, footwear, and headgear</i>	3,52	2,65
Komoditas tahan lama/ <i>Durable goods</i>	9,47	7,04
Pajak, pungutan, dan asuransi/ <i>Taxes and insurance</i>	2,52	3,07
Keperluan pesta dan upacara/kenduri/ <i>Parties and ceremonies</i>	2,41	1,37
<b>Jumlah bukan makanan/<i>Total non-food</i></b>	<b>50,75</b>	<b>47,90</b>
<b>Jumlah/<i>Total</i></b>	<b>100,00</b>	<b>100,00</b>

Catatan/*Note*: ...

Sumber/*Source*: BPS, Survei Sosial Ekonomi Nasional (Susenas) Maret/BPS-Statistics Indonesia, National Socioeconomic Survey March

**Tabel**  
**Table** 10.3**Persentase Penduduk Menurut Golongan Pengeluaran Per Kapita Sebulan di Kabupaten Banjarnegara, 2021**  
*Percentage of Population by Per Capita Spending Group a Month in Banjarnegara Regency, 2021*

<b>Golongan Pengeluaran</b> <i>Spending Group</i> <b>(Rp)</b>	<b>Persentase Penduduk</b> <i>Percentage of Population</i>
(1)	(2)
< 150 000	0,00
150 000–199 999	0,00
200 000–299 999	3,48
300 000–499 999	23,21
500 000–749 999	23,94
750 000–999 999	13,33
1 000 000–1 499 999	21,81
> 1 500 000	14,24
<b>Jumlah/Total</b>	<b>100,00</b>

Catatan/Note: ...

Sumber/Source: BPS, Survei Sosial Ekonomi Nasional (Susenas) Maret/BPS-Statistics Indonesia, National Socioeconomic Survey March

KABUPATEN BANJARNEGARA DALAM ANGKA 2022

# Perdagangan Trade

---

## **BAB 11**

---

BANJARNEGARA REGENCY IN FIGURES 2022

<https://banjarnegarakab.bps.go.id>

**PENJELASAN TEKNIS**

1. Sistem pencatatan Statistik Ekspor dan Impor adalah "General Trade" dengan wilayah pencatatan meliputi seluruh wilayah kepabeanan Indonesia.
2. Pengesahan dokumen kepabeanan ekspor dan impor dilakukan oleh Bea dan Cukai berdasarkan Persetujuan Muat/Bongkar Barang.
3. Data ekspor berasal dari dokumen kepabeanan BC 3.0 atau yang disebut dokumen Pemberitahuan Ekspor Barang (PEB) yang diisi oleh eksportir.
4. Data impor berasal dari dokumen kepabeanan BC 2.0 atau yang disebut dokumen Pemberitahuan Impor Barang (PIB), Pemberitahuan Impor Barang Khusus (PIBK), Pemberitahuan Pabean Free Trade Zone (PPFTZ) dan dokumen kepabeanan BC 2.3 yang mencatat impor barang dari Luar Negeri ke Kawasan Berikat.
5. Barang-barang yang dikirim ke luar negeri untuk diolah dicatat sebagai ekspor, sedangkan hasil olahan yang dikembalikan ke Indonesia dicatat sebagai impor.
6. Barang-barang luar negeri yang diolah di dalam negeri dicatat sebagai barang impor meskipun barang olahan tersebut akan kembali ke luar negeri.
7. Barang-barang yang tidak dicakup dalam pencatatan:

**TECHNICAL NOTES**

1. *The recording of export and import statistics is based on General Trade System covering all Indonesian customs areas.*
2. *The legalization of customs export and import documents is conducted by the Customs and Excise Office.*
3. *The export data are compiled based on customs export documents BC 3.0 or known as Export Declarations (PEB), filled by exporters.*
4. *The import data are compiled based on customs import documents BC 2.0 or known as Import Declarations Form (PIB), Import Declarations Form for Special Commodity (PIBK), Customs Declaration Form for Free Trade Zone (PPFTZ), and customs import documents BC 2.3 which records import goods from foreign country to Bounded Zones Area.*
5. *Goods send abroad for processing purposes are recorded as export while its product sent to Indonesia are recorded as import.*
6. *Foreign goods processed in Indonesia are still recorded as imports although the products will be sent to abroad.*
7. *The following goods are not included in the statistics:*

- |   |  |
|---|--|
| <p>a. Pakaian dan barang-barang perhiasan penumpang.</p> <p>b. Barang-barang bawaan penumpang dari/ke luar negeri untuk dipakai sendiri, kecuali lemari es, pesawat televisi, dan sebagainya.</p> <p>c. Barang-barang untuk keperluan perwakilan kedutaan suatu negara.</p> <p>d. Barang-barang ekspedisi dan ekshibisi atau pameran.</p> <p>e. Barang-barang untuk militer yang diimpor langsung oleh angkatan bersenjata</p> <p>f. Pembungkus/peti kemas untuk diisi kembali.</p> <p>g. Uang dan surat-surat berharga.</p> <p>h. Barang-barang contoh</p> | <p>a. <i>Clothings and passengers' jewelry.</i></p> <p>b. <i>Luggage of passengers for own use, except refrigerators, television sets, etc.</i></p> <p>c. <i>Goods imported/exported for the use of foreign representative countries/embassies.</i></p> <p>d. <i>Goods for expeditions, and shows or exhibitions.</i></p> <p>e. <i>Military goods directly imported by the Armed Forces.</i></p> <p>f. <i>Packings/containers to be refilled.</i></p> <p>g. <i>Bank notes and securities</i></p> <p>h. <i>Sample goods</i></p> |
|---|--|
- 
- |   |   |
|---|---|
| <p>8. Sistem pengolahan dokumen impor/ekspor Indonesia adalah sistem "Carry Over" yaitu dokumen ditunggu selama satu bulan, setelah bulan berjalan, sedangkan dokumen-dokumen yang terlambat akan diolah pada bulan berikutnya. Dengan demikian dokumen bulan-bulan sebelumnya yang terlambat diterima dan masuk pada bulan berjalan, diperlakukan sebagai dokumen bulan pengolahan.</p> <p>9. Pelabuhan Muat adalah pelabuhan darimana barang diangkut ke luar negeri atau diekspor.</p> | <p>8. <i>The carry-over system is used in processing Indonesian export and import documents. Documents are processed one month after the current month, while those received later will be processed for the succeeding month. This means previous documents received in the current month will be treated as processed documents.</i></p> <p>9. <i>Port of loading is port where the goods are transported out of the country or exported.</i></p> |
|---|---|

10. Negara tujuan adalah negara tujuan akhir yang diketahui untuk barang ekspor yang dikirim ke luar negeri
  11. Jenis komoditi adalah barang ekspor yang dicatat sesuai kode Harmonized System (HS)
10. *Country of destination is country that is known to export goods sent abroad.*
  11. *Type commodity is exported goods recorded based on Harmonized System (HS) code.*

<https://banjarnegarakab.bps.go.id>



**ULASAN**

Jumlah pasar di Kabupaten Banjarnegara pada tahun 2021 tercatat 25 pasar yang terdiri dari pasar umum 21, pasar hewan 3, dan pasar buah 1.

**DESCRIPTION**

*The number of markets in Banjarnegara Regency in 2021 is 25 market consisting of general market 21, animal market 3, and fruit market 1.*

<https://banjarnegarakab.bps.go.id>

**Tabel**  
**Table** 11.1

**Jumlah Sarana Perdagangan Menurut Jenisnya di  
Kabupaten Banjarnegara, 2018–2021**  
*Number of Trading Facilities by Type of Facility in Banjarnegara Regency,  
2018–2021*

<b>Jenis Sarana Perdagangan</b> <i>Type of Trading Facilities</i>	<b>2018</b>	<b>2019</b>	<b>2020</b>	<b>2021</b>
(1)	(2)	(3)	(4)	(5)
Umum	20	21	21	21
Hewan	2	3	3	3
Buah	1	1	1	1
Ikan	0	0	0	0
<b>Jumlah/Total</b>	<b>23</b>	<b>25</b>	<b>25</b>	<b>25</b>

Catatan/Note: ...

Sumber/Source: Dinas Perindustrian, Perdagangan, Koperasi, Usaha Kecil dan Menengah Kabupaten Banjarnegara

**Tabel**  
**Table** 11.2**Banyaknya Lumbung Menurut Kecamatan di Kabupaten Banjarnegara, 2021**  
*Number of Barn of Foods by Subdistrict in Banjarnegara Regency (meters), 2021*

Kecamatan Subdistrict	Lumbung/Barn	
	Unit	Kapasitas (Ton)
(1)	(2)	(3)
1. Susukan	8	11,00
2. Purwareja Klampok	9	38,00
3. Mandiraja	3	5,00
4. Purwanegara	9	8,00
5. Bawang	3	12,00
6. Banjarnegara	1	3,00
7. Pagedongan	2	0,00
8. Sigaluh	0	0,00
9. Madukara	3	0,00
10. Banjarmangu	2	5,00
11. Wanadadi	6	0,00
12. Rakit	3	4,00
13. Punggelan	2	0,00
14. Karang Kobar	0	0,00
15. Pagentan	3	3,00
16. Pejawaran	4	0,00
17. Batur	0	0,00
18. Wanayasa	1	0,00
19. Kalibening	4	9,00
20. Pandanarum	0	0,00
<b>Kabupaten Banjarnegara</b>	<b>63</b>	<b>98,00</b>

Catatan/Note: ...

Sumber/Source: Dinas Pertanian, Perikanan dan Ketahanan Pangan Kabupaten Banjarnegara

KABUPATEN BANJARNEGARA DALAM ANGKA 2022

# *Sistem Neraca Regional* *System of Regional Accounts*

---

## **BAB 12**

---

BANJARNEGARA REGENCY IN FIGURES 2022

<https://banjarnegarakab.bps.go.id>

**PENJELASAN TEKNIS**

1. Penghitungan statistik neraca nasional mengikuti buku petunjuk yang diterbitkan oleh Perserikatan Bangsa Bangsa (PBB) dikenal sebagai Sistem Neraca Nasional (SNN). SNN adalah rekomendasi internasional tentang bagaimana menyusun ukuran aktivitas ekonomi yang sesuai dengan standar neraca baku yang didasarkan pada prinsip-prinsip ekonomi. Rekomendasi yang dimaksud dinyatakan dalam sekumpulan konsep, definisi, klasifikasi, dan aturan neraca yang disepakati secara internasional dalam mengukur indikator tertentu seperti Produk Domestik Bruto (PDB). Salah satu bentuk adaptasi pencatatan statistik nasional adalah melakukan perubahan tahun dasar PDB Indonesia dari tahun 2000 ke 2010. Perubahan tahun dasar PDB dilakukan seiring dengan mengadopsi rekomendasi PBB yang tertuang dalam Sistem Neraca Nasional 2008 (SNA 2008).
2. Produk Domestik Bruto pada tingkat nasional serta Produk Domestik Regional Bruto (PDRB) pada tingkat regional (provinsi) menggambarkan kemampuan suatu wilayah untuk menciptakan nilai tambah pada suatu waktu tertentu. Untuk menyusun PDB maupun PDRB digunakan 2

**TECHNICAL NOTES**

1. *The method used to estimate national accounts statistics is based on the standard guidelines formed by United Nation known as System of National Accounts (SNA). SNA is the internationally agreed standard set of recommendations on how to compile measures of economic activity in accordance with strict accounting conventions based on economic principles. The recommendations are expressed in term of a set of concepts, definitions, classifications and accounting rules that comprise the internationally agreed standard for measuring indicators such as Gross Domestic Product (GDP). One of the improvement in the national statistical system is to rebase GDP form base year 2000 to 2010 in order to capture current economic condition. It is in line with the United Nations (UN) recommendation on 2008 SNA.*
2. *The basic measure of the value added arising from economic activity is known as Gross Domestic Product at the national level and Gross Regional Domestic Product (GRDP) at the regional level (provinces/regencies/municipalities). To compile these statistics, two approaches*

pendekatan, yaitu lapangan usaha dan pengeluaran. Keduanya menyajikan komposisi data nilai tambah dirinci menurut sumber kegiatan ekonomi (lapangan usaha) dan menurut komponen penggunaannya. PDB maupun PDRB dari sisi lapangan usaha merupakan penjumlahan seluruh komponen nilai tambah bruto yang mampu diciptakan oleh sektor-sektor ekonomi atas berbagai aktivitas produksinya. Sedangkan dari sisi pengeluaran menjelaskan tentang penggunaan dari nilai tambah tersebut.

3. PDB menurut lapangan usaha mengalami perubahan klasifikasi dari 9 lapangan usaha menjadi 17 lapangan usaha. PDB menurut lapangan usaha dirinci menurut total nilai tambah dari seluruh sektor ekonomi yang mencakup lapangan usaha Pertanian, Kehutanan, dan Perikanan; Pertambangan dan Penggalian; Industri Pengolahan; Pengadaan Listrik dan Gas; Pengadaan Air, Pengelolaan Sampah, Limbah dan Daur Ulang; Konstruksi; Perdagangan Besar dan Eceran, Reparasi Mobil dan Sepeda Motor; Transportasi dan Pergudangan; Penyediaan Akomodasi dan Makan Minum; Informasi dan Komunikasi; Jasa Keuangan dan Asuransi; Real Estat; Jasa Perusahaan; Administrasi Pemerintahan, Pertahanan

*have been used, i.e. "production approach" and "expenditure approach". The first approach is to measure value added produced by various kinds of economic activities, while the second approach is to measure final uses of the country's output. In other words, GDP/GRDP is the sum of total value added produced by all economic industries (activities) and the way of using it.*

3. *GDP by industry classification changes from 9 sectors to 17 industries. GDP by industry is classified by types of economic activities such as Agriculture, Forestry and Fishing; Mining and Quarrying; Manufacturing; Electricity and Gas; Water supply, Sewerage, Waste Management and Remediation Activities; Construction; Wholesale and Retail Trade; Repair of Motor Vehicles and Motorcycles; Transportation and Storage; Accommodation and Food Service Activities; Information and Communication; Financial and Insurance Activities; Real Estate Activities; Business Activities; Public Administration; Defence and Compulsory Social Security; Education; Human Health and Social Work Activities; and Other Services Activities.*

- dan Jaminan Sosial Wajib; Jasa Pendidikan; Jasa Kesehatan dan Kegiatan Sosial; dan Jasa lainnya.
4. PDB menurut pengeluaran mengalami perubahan klasifikasi dimana pengeluaran konsumsi Lembaga Non Profit yang Melayani Rumah Tangga (LNPR) yang sebelumnya termasuk bagian dari pengeluaran konsumsi rumah tangga menjadi komponen terpisah. Sehingga klasifikasi PDB menurut pengeluaran dirinci menjadi 7 komponen yaitu komponen pengeluaran konsumsi rumah tangga, pengeluaran konsumsi LNPR, pengeluaran konsumsi pemerintah, pembentukan modal tetap bruto, perubahan inventori, ekspor barang dan jasa, dan impor barang dan jasa.
  5. Pengeluaran konsumsi rumah tangga mencakup berbagai pengeluaran konsumsi akhir rumah tangga atas barang dan jasa untuk memenuhi kebutuhan individu ataupun kelompok secara langsung. Pengeluaran rumah tangga di sini mencakup makanan dan minuman selain restoran; pakaian, alas kaki dan jasa perawatannya; perumahan dan perlengkapan rumah tangga; kesehatan dan pendidikan; transportasi dan komunikasi; restoran dan hotel serta lainnya.
  6. Pengeluaran Konsumsi Pemerintah terdiri dari Pengeluaran Konsumsi Individu
4. *GDP by expenditure classification changes where consumption expenditure Non-profit Institutions Serving Households (NPISH) previously included as part of household consumption expenditure is taken out into separate component. So that, GDP by type of expenditures is classified into: household consumption expenditure, NPISH consumption expenditure, government consumption expenditure, gross fixed capital formation, changes in inventories, exports of goods and services, and imports of goods and services.*
  5. *Household consumption expenditures consist of expenditures incurred by households, which are used for both individual or collective needs. Household consumptions are classified into food and beverages other than restaurants; clothing, footwear, and related maintenance services; housing and household equipment; health and education; transport and communication; restaurants and hotels; and others.*
  6. *Government consumption expenditure consists of Individual Consumption Expenditure*



dan Pengeluaran Konsumsi Kolektif. Barang dan jasa individu merupakan barang dan jasa privat, dimana ciri-ciri barang privat adalah a) Scarcity, yaitu ada kelangkaan/keterbatasan dalam jumlah; b) Excludable consumption, yaitu konsumsi suatu barang dapat dibatasi hanya pada mereka yang memenuhi persyaratan tertentu (biasanya harga); c) Rivalrous competition, yaitu konsumsi oleh satu konsumen akan mengurangi atau menghilangkan kesempatan pihak lain untuk melakukan hal serupa. Contoh barang dan jasa yang dihasilkan pemerintah dan tergolong sebagai barang dan jasa individu adalah jasa pelayanan kesehatan pemerintah di rumah sakit/puskesmas dan jasa pendidikan di sekolah/universitas negeri. Sedangkan barang dan jasa kolektif ekuivalen dengan barang publik yang memiliki ciri a) Non rivalry, yaitu penggunaan satu konsumen terhadap suatu barang tidak mengurangi kesempatan konsumen lain untuk juga mengkonsumsi barang tersebut; b) Non excludable, yaitu apabila suatu barang publik tersedia, maka tidak ada yang dapat menghalangi siapapun untuk memperoleh manfaat dari barang tersebut atau dengan kata lain setiap orang memiliki akses ke barang tersebut. Contoh barang dan jasa yang dihasilkan

*and Collective Consumption Expenditure. Individual goods and services are private goods and services, which the characteristics of private goods is a) Scarcity, that there is a scarcity/limited in number; b) Excludable consumption, the consumption of goods can be limited only to those who meet certain requirements (usually the price); c) Rivalrous competition, ie consumption by the consumer will reduce or eliminate the chance of another party to do so. Examples of goods and services produced by government and classified as goods and services of individuals is the government health services in hospitals/health centers and education services in schools/universities. Collective goods and services equivalent to public goods characterized by a) Non-rivalry, namely the use of a consumer for an item does not reduce the chance of another consumer to also consume goods; b) Non-excludable, i.e. when a public good available, then nothing can hinder anyone to benefit from the goods or in other words everyone has access to the goods. Examples of goods and services produced by government and classified as collective goods and services is carried military defense services and the police's security.*

- pemerintah dan tergolong sebagai barang dan jasa kolektif adalah jasa pertahanan yang dilakukan TNI dan keamanan yang dilakukan kepolisian.
7. Pembentukan Modal Tetap Bruto (PMTB) mencakup pengadaan, pembuatan, dan pembelian barang modal. Barang modal dimaksud adalah barang-barang yang digunakan untuk proses produksi, tahan lama atau yang mempunyai umur pemakaian lebih dari satu tahun seperti bangunan, mesin-mesin dan alat angkutan. Termasuk pula di sini perbaikan besar (berat) yang sifatnya memperpanjang umur atau mengubah bentuk atau kapasitas barang modal tersebut. Pengeluaran barang modal untuk keperluan militer juga dicakup sebagai PMTB. Klasifikasi komponen PMTB dibagi menjadi 6 sub komponen yaitu Konstruksi; Mesin dan Peralatan; Kendaraan; Peralatan Lainnya; Cultivated Biological Resources (CBR) dan Produk Kekayaan Intelektual.
  8. Ekspor barang dan jasa merupakan transaksi perdagangan barang dan jasa dari penduduk (residen) ke bukan penduduk (nonresiden). Impor barang dan jasa adalah transaksi perdagangan dari bukan penduduk ke penduduk. Ekspor atau impor barang terjadi pada saat terjadi perubahan hak kepemilikan barang antara penduduk dengan bukan
7. *Gross Fixed Capital Formation (GFCF) includes procurement, manufacture, and the purchase of capital goods. Capital goods are goods which are used for the production process, durable or have a service life of more than one year such as buildings, machinery, and transportation equipment. Including here: huge improvement that are to extend the life or changing the shape or the capacity of the capital goods. Capital expenditures for military purposes are also covered as GFCF. GFCF component are classified into six sub-components: Construction; Machinery and Equipment; vehicle; Other equipment; Cultivated Biological Resources (CBR) and Intellectual Property Product.*
  8. *Exports of goods and services consist of transactions of goods and services from residents to non-residents. Imports of goods and services consist of transaction of goods and services from non-residents to residents. Exports and imports of goods occur when there are changes in ownership of goods between residents and non-residents (with or without*

penduduk (dengan atau tanpa perpindahan fisik barang tersebut). Pada PDB dengan tahun dasar 2010, ekspor dan impor barang dirinci menjadi nonmigas dan migas.

9. Produk Domestik Bruto maupun agregat turunannya disajikan dalam 2 (dua) versi penilaian, yaitu atas dasar "harga berlaku" dan atas dasar "harga konstan". Disebut sebagai harga berlaku karena seluruh agregat dinilai dengan menggunakan harga pada tahun berjalan, sedangkan harga konstan penilaiannya didasarkan kepada harga satu tahun dasar tertentu, dalam publikasi ini digunakan harga tahun 2010.
10. Laju pertumbuhan Produk Domestik Bruto diperoleh dari perhitungan PDB atas dasar harga konstan. Diperoleh dengan cara mengurangi nilai PDB pada tahun ke-n terhadap nilai pada tahun ke n-1 (tahun sebelumnya), dibagi dengan nilai pada tahun ke n-1, dikalikan dengan 100 persen. Laju pertumbuhan menunjukkan perkembangan agregat pendapatan dari satu waktu tertentu terhadap waktu sebelumnya.

*physical movements of goods across frontiers). On the GDP at 2010 basic year, exports and imports of goods specified into non oil and gas and oil and gas.*

9. *GDP and its aggregations are presented in two forms: at current market prices and at constant base year market prices. In presenting current market prices, all aggregates are valued at current market prices, while base year constant market prices are shown by valuing all aggregates at fixed base year prices. Year of 2010 is used as the base year in this publication.*
10. *Growth rate of Gross Domestic Product is derived from GDP at constant market prices. It is obtained by subtracting the value of GDP year n with the value of GDP year n-1, divided by the value of GDP year n-1 then multiplied by 100 percent. The growth rate of GDP explains the income growth during the given period*

**ULASAN**

Pertumbuhan ekonomi Kabupaten Banjarnegara tahun 2021 yang ditunjukkan oleh laju pertumbuhan Produk Domestik Regional Bruto (PDRB) atas dasar harga konstan 2010, lebih tinggi dari tahun sebelumnya dengan pertumbuhan sebesar 3,26 persen (2020 = -1,32 persen).

Lapangan usahayangmendominasi di Kabupaten Banjarnegara adalah pertanian, kehutanan, dan perikanan dengan proporsi sebesar 29,88 persen dari total PDRB.

**DESCRIPTION**

*The economic growth in Banjarnegara Regency in 2021 that was presented by growth rate of GRDP at constant price 2010 showed a higher than the previous year. It was growth 3.26 percent in 2021 (2020 = -1.32 percent).*

*The largest part of contribution in Banjarnegara Regency economy came from agriculture, forestry, and fishery were 29.88 percent from totals of GRDP.*

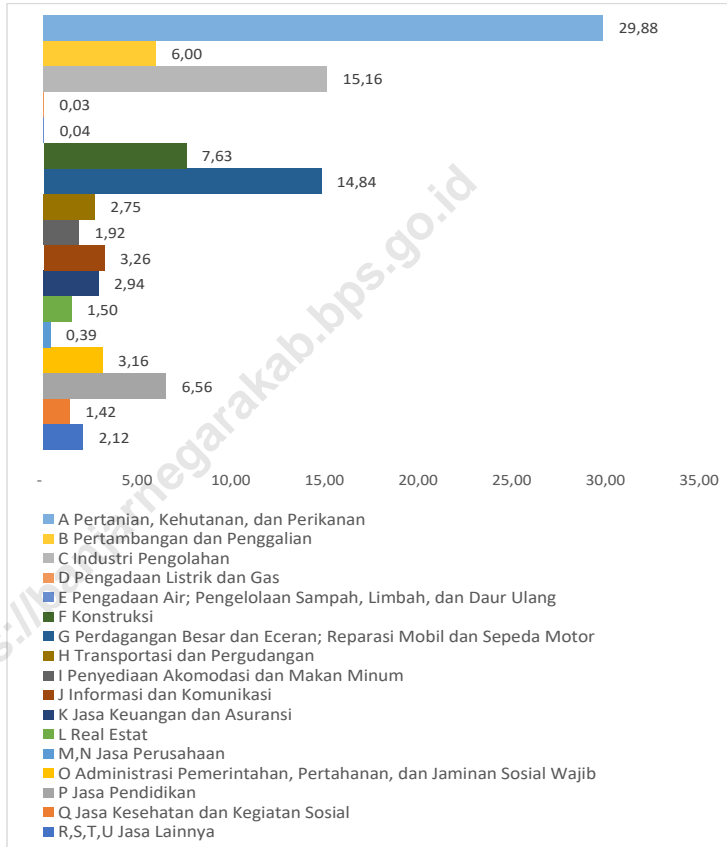
<https://banjarnegarakab.bps.go.id>

**Gambar**  
**Figures**

12.1

**Distribusi Persentase Produk Domestik Regional Bruto Atas Dasar Harga Berlaku Menurut Lapangan Usaha di Kabupaten Banjarnegara, 2017–2021**

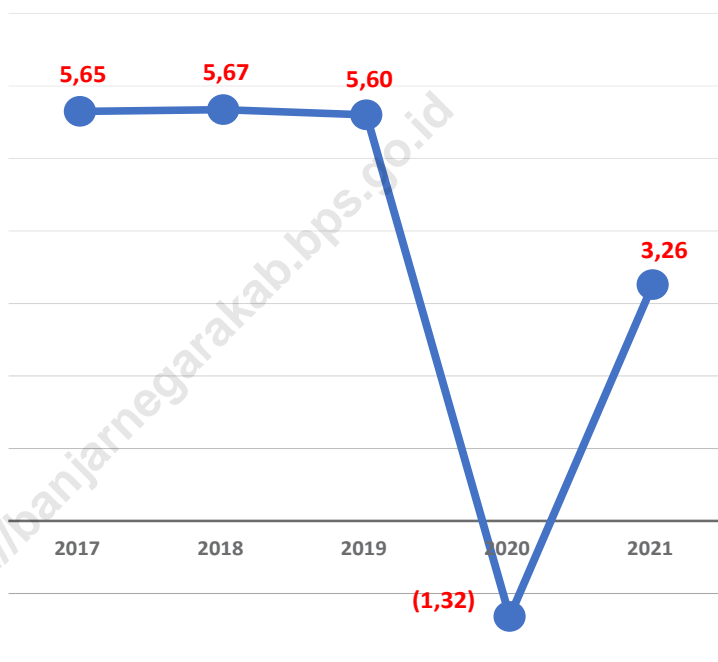
*Percentage Distribution of Gross Regional Domestic Product at Current Market Prices by Industry in Banjarnegara Regency, 2017–2021*



Sumber/Source : BPS, berbagai sensus, survei dan sumber lain/BPS-Statistics Indonesia, various census, survey, and other sources

**Gambar** 12.2  
**Figures**

**Laju Pertumbuhan Produk Domestik Regional Bruto Atas Dasar Harga Konstan 2010 Menurut Lapangan Usaha di Kabupaten Banjarnegara (persen), 2017–2021**  
*Growth Rate of Gross Regional Domestic Product at 2010 Constant Market Prices by Industry in Banjarnegara Regency (percent), 2017–2021*



Sumber/Source : BPS, berbagai sensus, survei dan sumber lain/BPS-Statistics Indonesia, various census, survey, and other sources

**Tabel**  
**Table** 12.1

**Produk Domestik Regional Bruto Atas Dasar Harga Berlaku Menurut Lapangan Usaha di Kabupaten Banjarnegara (miliar rupiah), 2017–2021**  
**Gross Regional Domestic Product at Current Market Prices by Industry in Banjarnegara Regency (billion rupiahs), 2017–2021**

Lapangan Usaha/ <i>Industry</i>	2017	2018	2019 *	2020**	2021***
(1)	(2)	(3)	(4)	(5)	(6)
A Pertanian Kehutanan dan Perikanan/ <i>Agriculture Forestry and Fishing</i>	5 601,47	5 960,45	6 304,27	6 633,21	6 820,73
B Pertambangan dan Penggalian/ <i>Mining and Quarrying</i>	1 147,17	1 213,77	1 269,25	1 299,99	1 369,12
C Industri Pengolahan/ <i>Manufacturing</i>	2 766,72	3 028,69	3 286,11	3 289,31	3 552,55
D Pengadaan Listrik dan Gas/ <i>Electricity and Gas</i>	6,00	6,51	6,95	7,05	7,41
E Pengadaan Air; Pengelolaan Sampah Limbah dan Daur Ulang/ <i>Water Supply; Sewerage Waste Management and Remediation Activities</i>	7,33	7,73	8,19	8,81	9,41
F Konstruksi/ <i>Construction</i>	1 283,75	1 437,12	1 558,78	1 561,73	1 740,83
G Perdagangan Besar dan Eceran; Reparasi Mobil dan Sepeda Motor/ <i>Wholesale and Retail Trade; Repair of Motor Vehicles and Motorcycles</i>	2 771,93	3 006,74	3 269,78	3 139,23	3 388,30
H Transportasi dan Pergudangan/ <i>Transportation and Storage</i>	683,79	736,96	802,58	590,36	628,89
I Penyediaan Akomodasi dan Makan Minum/ <i>Accommodation and Food Service Activities</i>	351,16	386,05	427,80	405,06	437,51
J Informasi dan Komunikasi/ <i>Information and Communication</i>	496,81	556,57	628,69	701,40	744,06

Lanjutan Tabel/*Continued Table* 12.1

<b>Lapangan Usaha/Industry</b>	<b>2017</b>	<b>2018</b>	<b>2019 *</b>	<b>2020**</b>	<b>2021***</b>
(1)	(2)	(3)	(4)	(5)	(6)
K Jasa Keuangan dan Asuransi/ <i>Financial and Insurance Activities</i>	548,81	587,83	618,39	631,07	672,13
L Real Estat/ <i>Real Estate Activities</i>	288,53	312,48	332,04	332,02	342,57
M N Jasa Perusahaan/ <i>Business Activities</i>	70,73	79,32	90,18	85,74	89,60
O Administrasi Pemerintahan Pertahanan dan Jaminan Sosial Wajib/ <i>Public Administration and Defence; Compulsory Social Security</i>	679,36	706,96	735,09	732,62	720,39
P Jasa Pendidikan/ <i>Education</i>	1 187,85	1 315,59	1 457,26	1 480,56	1 497,09
Q Jasa Kesehatan dan Kegiatan Sosial/ <i>Human Health and Social Work Activities</i>	242,74	268,84	293,63	320,32	323,72
R S T U Jasa Lainnya/ <i>Other Services Activities</i>	411,43	458,19	510,47	475,86	483,55
<b>Produk Domestik Regional Bruto/<i>Gross Regional Domestic Product</i></b>	<b>18 545,60</b>	<b>20 069,80</b>	<b>21 599,48</b>	<b>21 694,34</b>	<b>22 827,89</b>

Catatan/Note: ...

Sumber/Source: BPS, berbagai sensus, survei dan sumber lain/*BPS-Statistics Indonesia, various census, survey, and other sources*



**Tabel**  
**Table** 12.2

**Produk Domestik Regional Bruto Atas Dasar Harga Konstan 2010 Menurut Lapangan Usaha di Kabupaten Banjarnegara (miliar rupiah), 2017–2021**  
**Gross Regional Domestic Product at 2010 Constant Market Prices by Industry in Banjarnegara Regency (billion rupiahs), 2017–2021**

Lapangan Usaha/Industry		2017	2018	2019 *	2020**	2021***
(1)		(2)	(3)	(4)	(5)	(6)
A	Pertanian, Kehutanan, dan Perikanan/ <i>Agriculture, Forestry, and Fishing</i>	3 972,65	4 118,61	4 259,48	4 389,95	4 433,51
B	Pertambangan dan Penggalian/ <i>Mining and Quarrying</i>	741,87	765,99	790,94	793,91	825,80
C	Industri Pengolahan/ <i>Manufacturing</i>	1 847,97	1 966,57	2 109,46	2 068,49	2 162,88
D	Pengadaan Listrik dan Gas/ <i>Electricity and Gas</i>	4,85	5,11	5,43	5,55	5,86
E	Pengadaan Air; Pengelolaan Sampah, Limbah, dan Daur Ulang/ <i>Water Supply; Sewerage, Waste Management, and Remediation Activities</i>	6,52	6,84	7,13	7,29	7,70
F	Konstruksi/ <i>Construction</i>	954,46	1 012,81	1 066,57	1 064,51	1 145,23
G	Perdagangan Besar dan Eceran; Reparasi Mobil dan Sepeda Motor/ <i>Wholesale and Retail Trade; Repair of Motor Vehicles and Motorcycles</i>	2 291,39	2 430,27	2 579,71	2 455,38	2 604,99
H	Transportasi dan Pergudangan/ <i>Transportation and Storage</i>	586,26	626,65	670,73	477,71	492,24
I	Penyediaan Akomodasi dan Makan Minum/ <i>Accommodation and Food Service Activities</i>	286,19	311,43	339,82	318,75	338,01
J	Informasi dan Komunikasi/ <i>Information and Communication</i>	515,85	578,67	642,84	716,46	759,43

Lanjutan Tabel/*Continued Table 12.2*

Lapangan Usaha/ <i>Industry</i>		2017	2018	2019 *	2020**	2021***
(1)		(2)	(3)	(4)	(5)	(6)
K	Jasa Keuangan dan Asuransi/ <i>Financial and Insurance Activities</i>	391,80	406,49	420,08	429,24	435,23
L	Real Estat/ <i>Real Estate Activities</i>	245,19	258,80	271,35	270,17	275,92
M,N	Jasa Perusahaan/ <i>Business Activities</i>	52,73	57,51	63,51	59,11	60,93
O	Administrasi Pemerintahan, Pertahanan, dan Jaminan Sosial Wajib/ <i>Public Administration and Defence; Compulsory Social Security</i>	479,85	491,85	504,08	496,67	493,08
P	Jasa Pendidikan/ <i>Education</i>	774,65	838,81	902,91	897,46	897,86
Q	Jasa Kesehatan dan Kegiatan Sosial/ <i>Human Health and Social Work Activities</i>	179,63	196,37	210,08	223,92	224,20
R,S,T,U	Jasa Lainnya/ <i>Other Services Activities</i>	331,42	365,36	402,73	371,30	373,61
<b>Produk Domestik Regional Bruto/<i>Gross Regional Domestic Product</i></b>		<b>13 663,27</b>	<b>14 438,15</b>	<b>15 246,87</b>	<b>15 045,88</b>	<b>15 536,48</b>

Catatan/*Note*: ...Sumber/*Source*: BPS, berbagai sensus, survei dan sumber lain/*BPS-Statistics Indonesia, various census, survey, and other sources*

**Tabel**  
**Table** 12.3

**Distribusi Persentase Produk Domestik Regional Bruto Atas Dasar Harga Berlaku Menurut Lapangan Usaha di Kabupaten Banjarnegara, 2017–2021**  
*Percentage Distribution of Gross Regional Domestic Product at Current Market Prices by Industry in Banjarnegara Regency, 2017–2021*

Lapangan Usaha/ <i>Industry</i>	2017	2018	2019 *	2020**	2021***
(1)	(2)	(3)	(4)	(5)	(6)
A Pertanian, Kehutanan, dan Perikanan/ <i>Agriculture, Forestry, and Fishing</i>	30,58	30,58	30,58	30,58	29,88
B Pertambangan dan Penggalian/ <i>Mining and Quarrying</i>	5,99	5,99	5,99	5,99	6,00
C Industri Pengolahan/ <i>Manufacturing</i>	15,16	15,16	15,16	15,16	15,56
D Pengadaan Listrik dan Gas/ <i>Electricity and Gas</i>	0,03	0,03	0,03	0,03	0,03
E Pengadaan Air; Pengelolaan Sampah, Limbah, dan Daur Ulang/ <i>Water Supply; Sewerage, Waste Management, and Remediation Activities</i>	0,04	0,04	0,04	0,04	0,04
F Konstruksi/ <i>Construction</i>	7,20	7,20	7,20	7,20	7,63
G Perdagangan Besar dan Eceran; Reparasi Mobil dan Sepeda Motor/ <i>Wholesale and Retail Trade; Repair of Motor Vehicles and Motorcycles</i>	14,47	14,47	14,47	14,47	14,84
H Transportasi dan Pergudangan/ <i>Transportation and Storage</i>	2,72	2,72	2,72	2,72	2,75
I Penyediaan Akomodasi dan Makan Minum/ <i>Accommodation and Food Service Activities</i>	1,87	1,87	1,87	1,87	1,92
J Informasi dan Komunikasi/ <i>Information and Communication</i>	3,23	3,23	3,23	3,23	3,26
K Jasa Keuangan dan Asuransi/ <i>Financial and Insurance Activities</i>	2,91	2,91	2,91	2,91	2,94

Lanjutan Tabel/*Continued Table* 12.3

Lapangan Usaha/ <i>Industry</i>		2017	2018	2019 *	2020**	2021***
(1)		(2)	(3)	(4)	(5)	(6)
L	Real Estat/ <i>Real Estate Activities</i>	1,56	1,56	1,54	1,53	1,50
M,N	Jasa Perusahaan/ <i>Business Activities</i>	0,38	0,40	0,42	0,40	0,39
O	Administrasi Pemerintahan, Pertahanan, dan Jaminan Sosial Wajib/ <i>Public Administration and Defence; Compulsory Social Security</i>	3,66	3,52	3,40	3,38	3,16
P	Jasa Pendidikan/ <i>Education</i>	6,41	6,56	6,75	6,82	6,56
Q	Jasa Kesehatan dan Kegiatan Sosial/ <i>Human Health and Social Work Activities</i>	1,31	1,34	1,36	1,48	1,42
R,S,T,U	Jasa Lainnya/ <i>Other Services Activities</i>	2,22	2,28	2,36	2,19	2,12
<b>Produk Domestik Regional Bruto/<i>Gross Regional Domestic Product</i></b>		<b>100,00</b>	<b>100,00</b>	<b>100,00</b>	<b>100,00</b>	<b>100,00</b>

Catatan/*Note*: ...Sumber/*Source*: BPS, berbagai sensus, survei dan sumber lain/*BPS-Statistics Indonesia, various census, survey, and other sources*

**Tabel**  
**Table** 12.4

**Distribusi Persentase Produk Domestik Regional Bruto Atas Dasar Harga Konstan 2010 Menurut Lapangan Usaha di Kabupaten Banjarnegara, 2017–2021**  
**Percentage Distribution of Gross Regional Domestic Product at 2010 Constant Market Prices by Industry in Banjarnegara Regency, 2017–2021**

Lapangan Usaha/ <i>Industry</i>	2017	2018	2019 *	2020**	2021***
(1)	(2)	(3)	(4)	(5)	(6)
A Pertanian, Kehutanan, dan Perikanan/ <i>Agriculture, Forestry, and Fishing</i>	29,08	28,53	27,94	29,18	28,54
B Pertambangan dan Penggalian/ <i>Mining and Quarrying</i>	5,43	5,31	5,19	5,28	5,32
C Industri Pengolahan/ <i>Manufacturing</i>	13,53	13,62	13,84	13,75	13,92
D Pengadaan Listrik dan Gas/ <i>Electricity and Gas</i>	0,04	0,04	0,04	0,04	0,04
E Pengadaan Air; Pengelolaan Sampah, Limbah, dan Daur Ulang/ <i>Water Supply; Sewerage, Waste Management, and Remediation Activities</i>	0,05	0,05	0,05	0,05	0,05
F Konstruksi/ <i>Construction</i>	6,99	7,01	7,00	7,08	7,37
G Perdagangan Besar dan Eceran; Reparasi Mobil dan Sepeda Motor/ <i>Wholesale and Retail Trade; Repair of Motor Vehicles and Motorcycles</i>	16,77	16,83	16,92	16,32	16,77
H Transportasi dan Pergudangan/ <i>Transportation and Storage</i>	4,29	4,34	4,40	3,18	3,17
I Penyediaan Akomodasi dan Makan Minum/ <i>Accommodation and Food Service Activities</i>	2,09	2,16	2,23	2,12	2,18
J Informasi dan Komunikasi/ <i>Information and Communication</i>	3,78	4,01	4,22	4,76	4,89
K Jasa Keuangan dan Asuransi/ <i>Financial and Insurance Activities</i>	2,87	2,82	2,76	2,85	2,80

Lanjutan Tabel/*Continued Table* 12.4

Lapangan Usaha/ <i>Industry</i>		2017	2018	2019 *	2020**	2021***
(1)		(2)	(3)	(4)	(5)	(6)
L	Real Estat/ <i>Real Estate Activities</i>	1,79	1,79	1,78	1,80	1,78
M,N	Jasa Perusahaan/ <i>Business Activities</i>	0,39	0,40	0,42	0,39	0,39
O	Administrasi Pemerintahan, Pertahanan, dan Jaminan Sosial Wajib/ <i>Public Administration and Defence; Compulsory Social Security</i>	3,51	3,41	3,31	3,30	3,17
P	Jasa Pendidikan/ <i>Education</i>	5,67	5,81	5,92	5,96	5,78
Q	Jasa Kesehatan dan Kegiatan Sosial/ <i>Human Health and Social Work Activities</i>	1,31	1,36	1,38	1,49	1,44
R,S,T,U	Jasa Lainnya/ <i>Other Services Activities</i>	2,43	2,53	2,64	2,47	2,40
<b>Produk Domestik Regional Bruto/<i>Gross Regional Domestic Product</i></b>		<b>100,00</b>	<b>100,00</b>	<b>100,00</b>	<b>100,00</b>	<b>100,00</b>

Catatan/*Note*: ...Sumber/*Source*: BPS, berbagai sensus, survei dan sumber lain/*BPS-Statistics Indonesia, various census, survey, and other sources*

**Tabel**  
**Table** 12.5

**Laju Pertumbuhan Produk Domestik Regional Bruto  
Atas Dasar Harga Berlaku Menurut Lapangan Usaha di  
Kabupaten Banjarnegara (persen), 2017–2021**  
*Growth Rate of Gross Regional Domestic Product at Current Market Prices by  
Industry in Banjarnegara Regency (percent), 2017–2021*

Lapangan Usaha/ <i>Industry</i>	2017	2018	2019 *	2020**	2021***
(1)	(2)	(3)	(4)	(5)	(6)
A Pertanian, Kehutanan, dan Perikanan/ <i>Agriculture, Forestry, and Fishing</i>	2,98	6,41	5,77	5,22	2,83
B Pertambangan dan Penggalian/ <i>Mining and Quarrying</i>	6,59	5,80	4,57	2,42	5,32
C Industri Pengolahan/ <i>Manufacturing</i>	9,50	9,47	8,50	0,10	8,00
D Pengadaan Listrik dan Gas/ <i>Electricity and Gas</i>	13,97	8,56	6,79	1,42	5,05
E Pengadaan Air; Pengelolaan Sampah, Limbah, dan Daur Ulang/ <i>Water Supply; Sewerage, Waste Management, and Remediation Activities</i>	5,27	5,51	5,94	7,54	6,87
F Konstruksi/ <i>Construction</i>	13,08	11,95	8,47	0,19	11,47
G Perdagangan Besar dan Eceran; Reparasi Mobil dan Sepeda Motor/ <i>Wholesale and Retail Trade; Repair of Motor Vehicles and Motorcycles</i>	9,52	8,47	8,75	-3,99	7,93
H Transportasi dan Pergudangan/ <i>Transportation and Storage</i>	8,04	7,78	8,90	-26,44	6,53
I Penyediaan Akomodasi dan Makan Minum/ <i>Accommodation and Food Service Activities</i>	9,28	9,93	10,82	-5,32	8,01
J Informasi dan Komunikasi/ <i>Information and Communication</i>	18,92	12,03	12,96	11,57	6,08
K Jasa Keuangan dan Asuransi/ <i>Financial and Insurance Activities</i>	11,52	7,11	5,20	2,05	6,51

Lanjutan Tabel/*Continued Table 12.5*

Lapangan Usaha/ <i>Industry</i>		2017	2018	2019 *	2020**	2021***
(1)		(2)	(3)	(4)	(5)	(6)
L	Real Estat/ <i>Real Estate Activities</i>	9,04	8,30	6,26	-0,01	3,18
M,N	Jasa Perusahaan/ <i>Business Activities</i>	9,77	12,14	13,70	-4,93	4,50
O	Administrasi Pemerintahan, Pertahanan, dan Jaminan Sosial Wajib/ <i>Public Administration and Defence; Compulsory Social Security</i>	5,89	4,06	3,98	-0,34	-1,67
P	Jasa Pendidikan/ <i>Education</i>	11,07	10,75	10,77	1,60	1,12
Q	Jasa Kesehatan dan Kegiatan Sosial/ <i>Human Health and Social Work Activities</i>	10,35	10,75	9,22	9,09	1,06
R,S,T,U	Jasa Lainnya/ <i>Other Services Activities</i>	10,52	11,37	11,41	-6,78	1,62
<b>Produk Domestik Regional Bruto/<i>Gross Regional Domestic Product</i></b>		<b>7,72</b>	<b>8,22</b>	<b>7,62</b>	<b>0,44</b>	<b>5,23</b>

Catatan/*Note*: ...Sumber/*Source*: BPS, berbagai sensus, survei dan sumber lain/*BPS-Statistics Indonesia, various census, survey, and other sources*



**Tabel**  
**Table** 12.6

**Laju Pertumbuhan Produk Domestik Regional Bruto Atas Dasar Harga Konstan 2010 Menurut Lapangan Usaha di Kabupaten Banjarnegara (persen), 2017–2021**  
**Growth Rate of Gross Regional Domestic Product at 2010 Constant Market Prices by Industry in Banjarnegara Regency (percent), 2017–2021**

Lapangan Usaha/ <i>Industry</i>	2017	2018	2019 *	2020**	2021***
(1)	(2)	(3)	(4)	(5)	(6)
A Pertanian, Kehutanan, dan Perikanan/ <i>Agriculture, Forestry, and Fishing</i>	2,55	3,67	3,42	3,06	0,99
B Pertambangan dan Penggalian/ <i>Mining and Quarrying</i>	2,64	3,25	3,26	0,37	4,02
C Industri Pengolahan/ <i>Manufacturing</i>	6,78	6,42	7,27	-1,94	4,56
D Pengadaan Listrik dan Gas/ <i>Electricity and Gas</i>	5,15	5,33	6,36	2,16	5,54
E Pengadaan Air; Pengelolaan Sampah, Limbah, dan Daur Ulang/ <i>Water Supply; Sewerage, Waste Management, and Remediation Activities</i>	5,15	4,79	4,35	2,22	5,65
F Konstruksi/ <i>Construction</i>	8,28	6,11	5,31	-0,19	7,58
G Perdagangan Besar dan Eceran; Reparasi Mobil dan Sepeda Motor/ <i>Wholesale and Retail Trade; Repair of Motor Vehicles and Motorcycles</i>	7,22	6,06	6,15	-4,82	6,09
H Transportasi dan Pergudangan/ <i>Transportation and Storage</i>	6,61	6,89	7,03	-28,78	3,04
I Penyediaan Akomodasi dan Makan Minum/ <i>Accommodation and Food Service Activities</i>	8,10	8,82	9,12	-6,20	6,05
J Informasi dan Komunikasi/ <i>Information and Communication</i>	15,13	12,18	11,09	11,45	6,00
K Jasa Keuangan dan Asuransi/ <i>Financial and Insurance Activities</i>	5,70	3,75	3,34	2,18	1,40

Lanjutan Tabel/*Continued Table 12.6*

Lapangan Usaha/ <i>Industry</i>		2017	2018	2019 *	2020**	2021***
(1)		(2)	(3)	(4)	(5)	(6)
L	Real Estat/ <i>Real Estate Activities</i>	6,35	5,55	4,85	-0,43	2,13
M,N	Jasa Perusahaan/ <i>Business Activities</i>	5,84	9,07	10,43	-6,93	3,08
O	Administrasi Pemerintahan, Pertahanan, dan Jaminan Sosial Wajib/ <i>Public Administration and Defence; Compulsory Social Security</i>	2,52	2,50	2,49	-1,47	-0,72
P	Jasa Pendidikan/ <i>Education</i>	6,92	8,28	7,64	-0,60	0,04
Q	Jasa Kesehatan dan Kegiatan Sosial/ <i>Human Health and Social Work Activities</i>	8,72	9,32	6,98	6,59	0,12
R,S,T,U	Jasa Lainnya/ <i>Other Services Activities</i>	8,76	10,24	10,23	-7,81	0,62
<b>Produk Domestik Regional Bruto/<i>Gross Regional Domestic Product</i></b>		<b>5,65</b>	<b>5,67</b>	<b>5,60</b>	<b>-1,32</b>	<b>3,26</b>

Catatan/*Note*: ...Sumber/*Source*: BPS, berbagai sensus, survei dan sumber lain/*BPS-Statistics Indonesia, various census, survey, and other sources*

**Tabel**  
**Table** 12.7

**Produk Domestik Regional Bruto Atas Dasar Harga Berlaku Menurut Jenis Pengeluaran di Kabupaten Banjarnegara (miliar rupiah), 2018–2021**  
**Gross Regional Domestic Product at Current Market Prices by Type of Expenditure in Banjarnegara Regency (billion rupiahs), 2018–2021**

<b>Jenis Pengeluaran</b> <i>Type of Expenditure</i>	<b>2018</b>	<b>2019</b>	<b>2020*</b>	<b>2021**</b>
(1)	(2)	(3)	(4)	(5)
Pengeluaran Konsumsi Rumah Tangga <i>Household Consumption Expenditure</i>	15 308,94	16 507,20	16 648,15	17 361,48
Pengeluaran Konsumsi LNPR <i>NPISH Consumption Expenditure</i>	377,34	423,74	419,14	436,81
Pengeluaran Konsumsi Pemerintah <i>Government Consumption Expenditure</i>	1 789,73	1 854,23	1 769,82	1 817,24
Pembentukan Modal Tetap Bruto <i>Gross Fixed Capital Formation</i>	4 510,61	4 939,38	4 804,14	5 176,75
Perubahan Inventori <i>Changes in Inventories</i>	167,92	174,92	81,03	72,59
Net Ekspor Barang dan Jasa <i>Net Exports of Goods and Services</i>	-2 084,74	-2 299,98	-2 027,90	-2 036,98
<b>Produk Domestik Regional Bruto</b> <b>Gross Regional Domestic Product</b>	<b>20 069,80</b>	<b>21 599,48</b>	<b>21 694,34</b>	<b>22 827,89</b>

Catatan/Note: ...

Sumber/Source: BPS, berbagai sensus, survei dan sumber lain/BPS-Statistics Indonesia, various census, survey, and other sources

**Tabel**  
**Table** 12.8

**Produk Domestik Regional Bruto Atas Dasar Harga Konstan 2010 Menurut Jenis Pengeluaran di Kabupaten Banjarnegara (miliar rupiah), 2018–2021**  
*Gross Regional Domestic Product at 2010 Constant Market Prices by Type of Expenditure in Banjarnegara Regency (billion rupiahs), 2018–2021*

<b>Jenis Pengeluaran</b> <i>Type of Expenditure</i>	<b>2018</b>	<b>2019</b>	<b>2020*</b>	<b>2021**</b>
(1)	(2)	(3)	(4)	(5)
Pengeluaran Konsumsi Rumah Tangga <i>Household Consumption Expenditure</i>	10 624,64	11 167,38	11 067,60	11 269,97
Pengeluaran Konsumsi LNPRT <i>NPISH Consumption Expenditure</i>	248,32	272,88	265,57	268,54
Pengeluaran Konsumsi Pemerintah <i>Government Consumption Expenditure</i>	1 097,30	1 126,07	1 078,81	1 085,63
Pembentukan Modal Tetap Bruto <i>Gross Fixed Capital Formation</i>	3 046,97	3 209,14	3 117,31	3 328,19
Perubahan Inventori <i>Changes in Inventories</i>	48,39	55,84	91,23	60,97
Net Ekspor Barang dan Jasa <i>Net Exports of Goods and Services</i>	-627,46	-584,44	-574,64	-476,82
<b>Produk Domestik Regional Bruto</b> <i>Gross Regional Domestic Product</i>	<b>14 438,15</b>	<b>15 246,87</b>	<b>15 045,88</b>	<b>15 536,48</b>

Catatan/Note: ...

Sumber/Source: BPS, berbagai sensus, survei dan sumber lain/BPS-Statistics Indonesia, various census, survey, and other sources

<https://banjarnegarakab.bps.go.id>

KABUPATEN BANJARNEGARA DALAM ANGKA 2022

*Perbandingan Antar Kabupaten/Kota  
Regency/Municipal Comparison*

---

**BAB 13**

---

BANJARNEGARA REGENCY IN FIGURES 2022

<https://banjarnegarakab.bps.go.id>

**PENJELASAN TEKNIS**

1. Sumber data yang digunakan dalam bab ini berasal dari Badan Pusat Statistik Republik Indonesia (BPS-RI).
2. Perhitungan statistik neraca nasional yang digunakan di sini mengikuti buku petunjuk yang diterbitkan oleh Perserikatan Bangsa Bangsa yang dikenal sebagai "Sistem Neraca Nasional". Namun, penerapan statistik neraca nasional tersebut telah disesuaikan dengan kondisi sosial ekonomi Indonesia.
3. Produk Domestik Bruto (PDB) padatingkat nasional menggambarkan kemampuan suatu wilayah untuk menciptakan output (nilai tambah) pada suatu waktu tertentu. Untuk menyusun PDB digunakan 2 pendekatan yaitu pendekatan sektoral dan penggunaan. Keduanya menyajikan komposisi data nilai tambah dirinci menurut sumber kegiatan ekonomi (sektoral) dan menurut komponen penggunaannya. PDB dari sisi sektoral merupakan penjumlahan seluruh komponen nilai tambah bruto yang mampu diciptakan oleh sektor-sektor ekonomi atas berbagai aktivitas produksinya. Sedangkan dari sisi penggunaan menjelaskan tentang penggunaan dari nilai tambah tersebut.

**TECHNICAL NOTES**

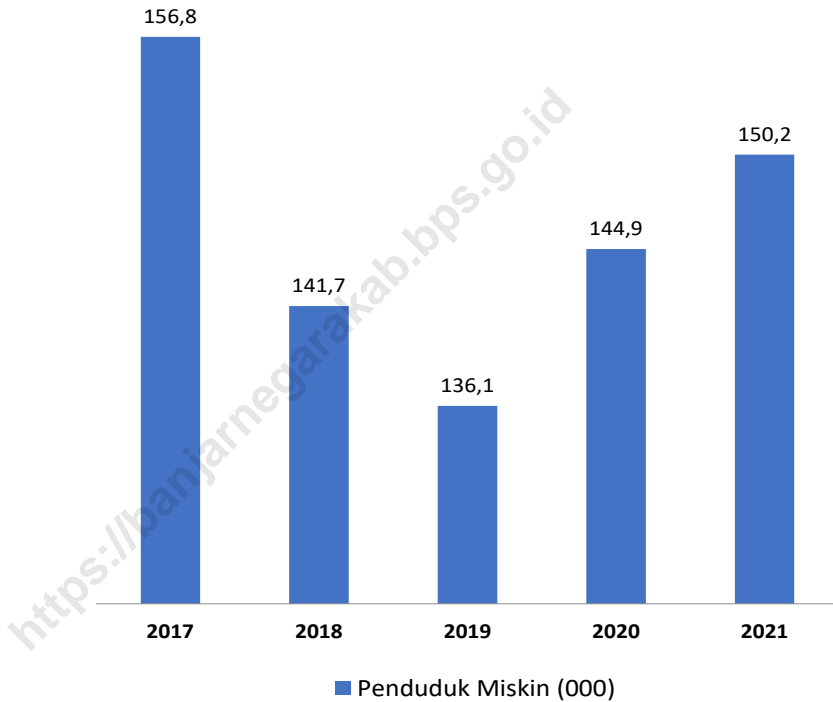
1. *Source of data used in this chapter comes from the BPS Statistics Indonesia (BPS-RI)*
2. *Calculation of national accounts statistics which used here follows the user guide published by the United Nations known as the "System of National Accounts". However, the application of national accounts statistics have been adapted to the socio-economic condition of Indonesia.*
3. *Gross Domestic Product (GDP) at national level illustrates the ability a territory to create the output (value added) at a certain time. To compile the GDP used two approaches, namely sectoral and usage. Both present the composition of value added data specified by source of economic activity (sectoral) and according to components their use. GDP from the sectoral is the sum of all components of gross value added that is able to be created by economic sectors for various production activities. In terms of usage, it describes the usage of the value-added.*



4. Penyajian PDB menurut sektor dirinci menurut total nilai tambah dari seluruh sektor ekonomi yang mencakup sektor Pertanian; Pertambangan & Penggalian; Listrik, Gas & Air Bersih; Konstruksi; Perdagangan, Restoran & Hotel; Pengangkutan & Komunikasi; Lembaga Keuangan ; dan Jasa – Jasa.
  5. PDB menurut penggunaan dirinci menurut komponen pengeluaran konsumsi rumah tangga (termasuk lembaga nirlaba), pengeluaran konsumsi pemerintah, pembentukan modal tetap bruto, perubahan inventori, ekspor dan impor.
4. *Specified according to the total of value added of all economic sector including Agriculture sector; Mining & Excavating's; Manufacturing Industry; Electrimunicipality, Gas & Water supply; Construction; Trade, Restaurant & Hotel; Transportation & Communications; Financial Institutions, and Services.*
  5. *GDP by usage specified according to the components of household consumption expenditure (including non-profit institutions), government consumption expenditure, Gross fixed Capital Formation, changes in inventories, exports and imports.*

**Gambar**  
**Figures** 13.1

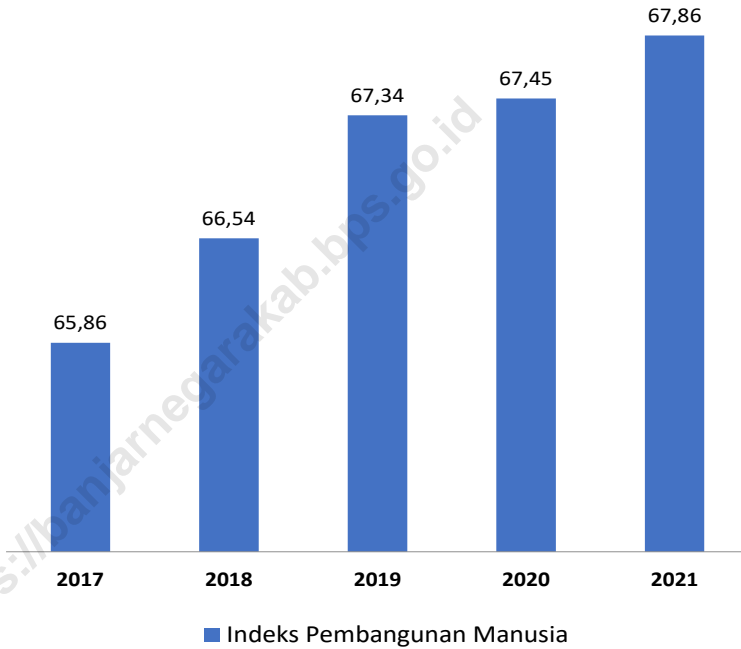
**Jumlah Penduduk Miskin di Kabupaten Banjarnegara  
(ribu), 2017–2021**  
*Number of Poor Population in Banjarnegara Regency (thousand),  
2017–2021*



Sumber/Source : BPS-Survei Sosial Ekonomi Nasional/BPS-National Socio Economic Survey

**Gambar**  
**Figures** 13.2

**Indeks Pembangunan Manusia di Kabupaten  
Banjarnegara, 2017–2021**  
*Human Development Index in Banjarnegara Regency, 2017–2021*



Sumber/Source : BPS, Seri Publikasi Indeks Pembangunan Manusia/BPS Statistics Indonesia, Series of Publication of Human Development Index

**Tabel 13.1** Jumlah Penduduk Menurut Kabupaten/Kota di Provinsi Jawa Tengah (ribu), 2017–2021  
*Population by Regency/Municipality in Jawa Tengah Province (thousand), 2017–2021*

Kabupaten/Kota Regency/Municipality	2017	2018	2019	2020	2021
(1)	(2)	(3)	(4)	(5)	(6)
<b>Kabupaten/Regency</b>					
1. Cilacap	1 711 627	1 719 504	1 727 098	1 944 857	1 963 824
2. Banyumas	1 665 025	1 679 124	1 693 006	1 776 918	1 789 630
3. Purbalingga	916 427	925 193	933 989	998 561	1 007 794
4. Banjarnegara	912 917	918 219	923 192	1 017 767	1 026 866
5. Kebumen	1 192 007	1 195 092	1 197 982	1 350 438	1 361 913
6. Purworejo	714 574	716 477	718 316	769 880	773 588
7. Wonosobo	784 207	787 384	790 504	879 124	886 613
8. Magelang	1 268 396	1 279 625	1 290 591	1 299 859	1 305 512
9. Boyolali	974 579	979 799	984 807	1 062 713	1 070 247
10. Klaten	1 167 401	1 171 411	1 174 986	1 260 506	1 267 272
11. Sukoharjo	878 374	885 205	891 912	907 587	911 603
12. Wonogiri	954 706	957 106	959 492	1 043 177	1 049 292
13. Karanganyar	871 596	879 078	886 519	931 963	938 808
14. Sragen	885 122	887 889	890 518	976 951	983 641
15. Grobogan	1 365 207	1 371 610	1 377 788	1 453 526	1 460 873
16. Blora	858 865	862 110	865 013	884 333	886 147
17. Rembang	628 922	633 584	638 188	645 333	647 766
18. Pati	1 246 691	1 253 299	1 259 590	1 324 188	1 330 983
19. Kudus	851 478	861 430	871 311	849 184	852 443
20. Jepara	1 223 198	1 240 600	1 257 912	1 184 947	1 188 510
21. Demak	1 140 675	1 151 796	1 162 805	1 203 956	1 212 377
22. Semarang	1 027 489	1 040 629	1 053 786	1 053 094	1 059 844
23. Temanggung	759 128	765 594	772 018	790 174	794 403
24. Kendal	957 024	964 106	971 086	1 018 505	1 025 020
25. Batang	756 079	762 377	768 583	801 718	807 005
26. Pekalongan	886 197	891 892	897 711	968 821	976 504
27. Pemalang	1 296 281	1 299 724	1 302 813	1 471 489	1 484 209
28. Tegal	1 433 515	1 437 225	1 440 698	1 596 996	1 608 611
29. Brebes	1 796 004	1 802 829	1 809 096	1 978 759	1 992 685
<b>Kota/Municipality</b>					
1. Magelang	121 474	121 872	122 111	121 526	121 610
2. Surakarta	516 102	517 887	519 587	522 364	522 728
3. Salatiga	188 928	191 571	194 084	192 322	193 525
4. Semarang	1 757 686	1 786 114	1 814 110	1 653 524	1 656 564
5. Pekalongan	301 870	304 477	307 097	307 150	308 310
6. Tegal	248 094	249 003	249 905	273 825	275 781
<b>Jawa Tengah</b>	<b>34 257 865</b>	<b>34 490 835</b>	<b>34 718 204</b>	<b>36 516 035</b>	<b>36 742 501</b>

Catatan/Note : 1) Proyeksi Penduduk Hasil SUPAS 2015/Population Projection Result of SUPAS 2015

2) Sensus Penduduk 2020 / 2020 Population Census

3) Proyeksi Penduduk Interim 2020-2023/ Interim Population Projection 2010-2023

Sumber/Source : BPS/ BPS-Statistics Indonesia

**Tabel** 13.2  
**Table**

**Laju Pertumbuhan Produk Domestik Regional Bruto Atas Dasar Harga Konstan 2010 Menurut Kabupaten/Kota di Provinsi Jawa Tengah (persen), 2017–2021**

*Rate of Growth of Gross Regional Domestic Products at Constant 2010 Prices by Regency/Municipality in Jawa Tengah Province (percent), 2017–2021*

Kabupaten/Kota Regency/Municipality		2017	2018	2019	2020 *	2021**
(1)		(2)	(3)	(4)	(5)	(6)
<b>Kabupaten/Regency</b>						
1.	Cilacap	2,58	2,99	2,27	- 10,36	2,15
2.	Banyumas	6,34	6,45	6,32	- 1,65	4,00
3.	Purbalingga	5,37	5,42	5,65	- 1,23	3,19
4.	Banjarnegara	5,65	5,67	5,60	- 1,32	3,26
5.	Kebumen	5,15	5,53	5,52	- 1,46	3,71
6.	Purworejo	5,27	5,33	5,44	- 1,66	3,38
7.	Wonosobo	4,14	5,06	5,61	- 1,66	3,68
8.	Magelang	5,50	5,28	5,30	- 1,68	3,48
9.	Boyolali	5,80	5,72	5,96	- 1,24	4,63
10.	Klaten	5,34	5,47	5,50	- 1,18	3,82
11.	Sukoharjo	5,76	5,79	5,92	- 1,70	3,82
12.	Wonogiri	5,32	5,41	5,14	- 1,41	3,35
13.	Karanganyar	5,77	5,98	5,93	- 1,87	3,57
14.	Sragen	5,97	5,75	5,90	- 1,81	3,75
15.	Grobogan	5,85	5,83	5,37	- 1,59	3,78
16.	Blora	5,98	4,38	4,05	- 4,66	3,68
17.	Rembang	6,98	5,89	5,20	- 1,49	3,85
18.	Pati	5,67	5,71	5,86	- 1,15	3,38
19.	Kudus	3,21	3,24	3,10	- 3,53	-1,98
20.	Jepara	5,39	5,85	6,02	- 1,94	4,63
21.	Demak	5,82	5,40	5,36	- 0,23	2,62
22.	Semarang	5,65	5,67	5,39	- 2,67	3,63
23.	Temanggung	5,03	5,13	5,05	- 2,13	3,34
24.	Kendal	5,78	5,77	5,71	- 1,53	3,89
25.	Batang	5,55	5,72	5,39	- 1,29	4,88
26.	Pekalongan	5,44	5,76	5,35	- 1,89	3,54
27.	Pemalang	5,61	5,69	5,80	- 0,66	4,19
28.	Tegal	5,38	5,51	5,58	- 1,46	3,72
29.	Brebes	5,65	5,26	5,72	- 0,59	2,33
<b>Kota/Municipality</b>						
1.	Magelang	5,42	5,46	5,44	- 2,45	3,20
2.	Surakarta	5,70	5,75	5,78	- 1,74	4,01
3.	Salatiga	5,58	5,84	5,90	- 1,68	3,33
4.	Semarang	6,70	6,48	6,81	- 1,61	5,16
5.	Pekalongan	5,32	5,69	5,50	- 1,87	3,59
6.	Tegal	5,95	5,87	5,77	- 2,25	3,12

Catatan/Note : \* Angka Sementara/ Preliminary Figures

\*\* Angka Sangat Sementara/ Very Preliminary Figures

Sumber/Source : BPS-Statistics of Jawa Tengah Province

**Tabel**  
**Table** 13.3**Jumlah Penduduk Miskin Menurut Kabupaten/Kota di  
Provinsi Jawa Tengah (ribu), 2017–2021**  
*Number of Poor Population by Regency/Municipality in Jawa Tengah  
Province (thousand), 2017–2021*

<b>Kabupaten/Kota</b> <i>Regency/Municipality</i>	<b>2017</b>	<b>2018</b>	<b>2019</b>	<b>2020</b>	<b>2021</b>
(1)	(2)	(3)	(4)	(5)	(6)
<b>Kabupaten/Regency</b>					
1. Cilacap	238,3	193,2	185,2	198,6	201,7
2. Banyumas	283,2	226,2	211,7	225,8	232,9
3. Purbalingga	171,9	144,2	140,1	149,5	153,1
4. Banjarnegara	156,8	141,7	136,1	144,9	150,2
5. Kebumen	233,4	208,7	201,3	211,1	212,9
6. Purworejo	98,6	83,6	82,2	84,8	88,8
7. Wonosobo	159,2	138,3	131,4	137,6	139,7
8. Magelang	157,2	143,4	137,5	146,3	154,9
9. Boyolali	116,4	98,2	93,8	100,6	104,8
10. Klaten	165,0	151,7	144,1	151,8	158,2
11. Sukoharjo	76,7	65,4	63,6	68,9	73,8
12. Wonogiri	123,0	102,8	98,3	104,4	110,5
13. Karanganyar	106,8	87,8	84,5	91,7	95,4
14. Sragen	124,0	116,4	113,8	119,4	122,9
15. Grobogan	181,0	168,7	161,9	172,3	175,7
16. Blora	111,9	102,5	97,9	103,7	107,0
17. Rembang	115,2	97,4	95,3	100,1	101,4
18. Pati	141,7	123,9	119,0	127,4	128,7
19. Kudus	64,4	60,0	58,0	64,2	67,1
20. Jepara	99,0	86,5	83,5	91,1	95,2
21. Demak	152,6	144,1	137,6	146,9	151,7
22. Semarang	79,7	75,7	73,9	79,9	83,6
23. Temanggung	86,8	75,4	72,6	77,3	79,1
24. Kendal	106,1	94,7	91,2	97,5	100,0
25. Batang	81,5	66,1	64,1	70,6	74,9
26. Pekalongan	111,6	89,5	87,0	91,9	95,3
27. Pemalang	225,0	208,3	200,7	209,0	215,1
28. Tegal	141,8	114,1	109,9	117,5	123,5
29. Brebes	343,5	309,2	293,2	308,8	314,9
<b>Kota/Municipality</b>					
1. Magelang	10,6	9,6	9,1	9,3	9,4
2. Surakarta	54,9	47,0	45,2	47,0	48,8
3. Salatiga	9,6	9,2	9,2	9,7	10,1
4. Semarang	80,9	73,7	72,0	79,6	84,4
5. Pekalongan	22,5	20,5	20,2	22,2	23,5
6. Tegal	20,1	19,4	18,6	19,5	20,3
<b>Jawa Tengah</b>	<b>4 450,7</b>	<b>3 897,2</b>	<b>3 743,2</b>	<b>3 980,9</b>	<b>4 109,7</b>

Catatan/Note:

Sumber/Source: BPS-Survei Sosial Ekonomi Nasional/BPS-National Socio Economic Survey

**Tabel**  
**Table** 13.4

**Indeks Pembangunan Manusia Menurut Kabupaten/Kota  
di Provinsi Jawa Tengah, 2017–2021**  
*Human Development Index by Regency/Municipality in Jawa Tengah  
Province, 2017–2021*

Kabupaten/Kota Regency/Municipality		2017	2018	2019	2020	2021
(1)		(2)	(3)	(4)	(5)	(6)
<b>Kabupaten/Regency</b>						
1.	Cilacap	68,90	69,56	69,98	69,95	70,42
2.	Banyumas	70,75	71,30	71,96	71,98	72,44
3.	Purbalingga	67,72	68,41	68,99	68,97	69,15
4.	Banjarnegara	65,86	66,54	67,34	67,45	67,86
5.	Kebumen	68,29	68,80	69,60	69,81	70,05
6.	Purworejo	71,31	71,87	72,50	72,68	72,98
7.	Wonosobo	66,89	67,81	68,27	68,22	68,43
8.	Magelang	68,39	69,11	69,87	69,87	70,12
9.	Boyolali	72,64	73,22	73,80	74,25	74,40
10.	Klaten	74,25	74,79	75,29	75,56	76,12
11.	Sukoharjo	75,56	76,07	76,84	76,98	77,13
12.	Wonogiri	68,66	69,37	69,98	70,25	70,49
13.	Karanganyar	75,22	75,54	75,89	75,86	75,99
14.	Sragen	72,40	72,96	73,43	73,95	74,08
15.	Grobogan	68,87	69,32	69,86	69,87	70,41
16.	Blora	67,52	67,95	68,65	68,84	69,37
17.	Rembang	68,95	69,46	70,15	70,02	70,43
18.	Pati	70,12	70,71	71,35	71,77	72,28
19.	Kudus	73,84	74,58	74,94	75,00	75,16
20.	Jepara	70,79	71,38	71,88	71,99	72,36
21.	Demak	70,41	71,26	71,87	72,22	72,57
22.	Semarang	73,20	73,61	74,14	74,10	74,24
23.	Temanggung	68,34	68,83	69,56	69,57	69,88
24.	Kendal	70,62	71,28	71,97	72,29	72,50
25.	Batang	67,35	67,86	68,42	68,65	68,92
26.	Pekalongan	68,4	68,97	69,71	69,63	70,11
27.	Pemalang	65,04	65,67	66,32	66,32	66,56
28.	Tegal	66,44	67,33	68,24	68,39	68,79
29.	Brebes	64,86	65,68	66,12	66,11	66,32
<b>Kota/Municipality</b>						
1.	Magelang	77,84	78,31	78,80	78,99	79,43
2.	Surakarta	80,85	81,46	81,86	82,21	82,62
3.	Salatiga	81,68	82,41	83,12	83,14	83,60
4.	Semarang	82,01	82,72	83,19	83,05	83,55
5.	Pekalongan	73,77	74,24	74,77	74,98	75,40
6.	Tegal	73,95	74,44	74,93	75,07	75,52
<b>Jawa Tengah</b>		<b>70,52</b>	<b>71,12</b>	<b>71,73</b>	<b>71,87</b>	<b>72,16</b>

Catatan/Note :

Sumber/Source : BPS, Seri Publikasi Indeks Pembangunan Manusia/BPS Statistics Indonesia, Series of Publication of Human Development Index

**Tabel**  
**Table** 13.5**Persentase Penduduk Miskin Menurut Kabupaten/Kota di  
Provinsi Jawa Tengah (ribu), 2017–2021**  
*Percentage of Poor Population by Regency/Municipality in Jawa Tengah  
Province (thousand), 2017–2021*

Kabupaten/Kota Regency/Municipality		2017	2018	2019	2020	2021
(1)		(2)	(3)	(4)	(5)	(6)
<b>Kabupaten/Regency</b>						
1.	Cilacap	13,94	11,25	10,73	11,46	11,67
2.	Banyumas	17,05	13,50	12,53	13,26	13,66
3.	Purbalingga	18,80	15,62	15,03	15,90	16,24
4.	Banjarnegara	17,21	15,46	14,76	15,64	16,23
5.	Kebumen	19,60	17,47	16,82	17,59	17,83
6.	Purworejo	13,81	11,67	11,45	11,78	12,40
7.	Wonosobo	20,32	17,58	16,63	17,36	17,67
8.	Magelang	12,42	11,23	10,67	11,27	11,91
9.	Boyolali	11,96	10,04	9,53	10,18	10,62
10.	Klaten	14,15	12,96	12,28	12,89	13,49
11.	Sukoharjo	8,75	7,41	7,14	7,68	8,23
12.	Wonogiri	12,90	10,75	10,25	10,86	11,55
13.	Karanganyar	12,28	10,01	9,55	10,28	10,68
14.	Sragen	14,02	13,12	12,79	13,38	13,83
15.	Grobogan	13,27	12,31	11,77	12,46	12,74
16.	Blora	13,04	11,90	11,32	11,96	12,39
17.	Rembang	18,35	15,41	14,95	15,60	15,80
18.	Pati	11,38	9,90	9,46	10,08	10,21
19.	Kudus	7,59	6,98	6,68	7,31	7,60
20.	Jepara	8,12	7,00	6,66	7,17	7,44
21.	Demak	13,41	12,54	11,86	12,54	12,92
22.	Semarang	7,78	7,29	7,04	7,51	7,82
23.	Temanggung	11,46	9,87	9,42	9,96	10,17
24.	Kendal	11,10	9,84	9,41	9,99	10,24
25.	Batang	10,80	8,69	8,35	9,13	9,68
26.	Pekalongan	12,61	10,06	9,71	10,19	10,57
27.	Pemalang	17,37	16,04	15,41	16,02	16,56
28.	Tegal	9,90	7,94	7,64	8,14	8,60
29.	Brebes	19,14	17,17	16,22	17,03	17,43
<b>Kota/Municipality</b>						
1.	Magelang	8,75	7,87	7,46	7,58	7,75
2.	Surakarta	10,65	9,08	8,70	9,03	9,40
3.	Salatiga	5,07	4,84	4,76	4,94	5,14
4.	Semarang	4,62	4,14	3,98	4,34	4,56
5.	Pekalongan	7,47	6,75	6,60	7,17	7,59
6.	Tegal	8,11	7,81	7,47	7,80	8,12
<b>Jawa Tengah</b>		<b>13,01</b>	<b>11,32</b>	<b>10,80</b>	<b>11,41</b>	<b>11,79</b>

Catatan/Note:

Sumber/Source: BPS-Survei Sosial Ekonomi Nasional/BPS-National Socio Economic Survey



**Tabel**  
**Table** 13.6

**Tingkat Pengangguran Terbuka dan Tingkat Partisipasi Angkatan Kerja (TPAK) Menurut Kabupaten/ Kota di Provinsi Jawa Tengah, 2019-2021**  
*Unemployment Rate (UR) and Labour Force Participation Rate (LFPR) by Regency/Municipality in Jawa Tengah Province, 2019-2021*

Kabupaten/Kota Regency/Municipality	TPT/ UR			TPAK/ LFPR		
	2019 <sup>*)</sup>	2020 <sup>*)</sup>	2021 <sup>*)</sup>	2019 <sup>*)</sup>	2020 <sup>*)</sup>	2021 <sup>*)</sup>
(1)	(2)	(3)	(4)	(5)	(6)	(7)
<b>Kabupaten/Regency</b>						
1. Cilacap	7,24	9,10	9,97	65,34	67,79	62,91
2. Banyumas	4,17	6,00	6,05	67,34	66,66	65,07
3. Purbalingga	4,73	6,10	6,05	68,14	69,89	69,52
4. Banjarnegara	4,44	5,86	5,86	70,09	69,69	69,76
5. Kebumen	4,69	6,07	6,03	68,72	69,63	67,76
6. Purworejo	2,91	4,04	3,59	66,81	70,05	73,29
7. Wonosobo	3,43	5,37	5,26	72,07	71,26	70,77
8. Magelang	3,07	4,27	5,03	74,73	76,60	75,78
9. Boyolali	3,09	5,28	5,09	72,70	75,11	75,79
10. Klaten	3,54	5,46	5,48	69,10	68,33	66,89
11. Sukoharjo	3,39	6,93	3,32	68,50	68,74	68,78
12. Wonogiri	2,55	4,27	2,43	69,86	74,69	73,09
13. Karanganyar	3,12	5,96	5,89	70,19	73,55	73,15
14. Sragen	3,32	4,75	4,76	67,71	68,44	71,74
15. Grobogan	3,54	4,50	4,38	69,25	69,77	72,88
16. Blora	3,82	4,89	3,81	68,54	71,90	70,54
17. Rembang	3,60	4,83	3,67	66,26	65,17	70,67
18. Pati	3,64	4,74	4,60	66,08	63,85	68,99
19. Kudus	3,80	5,53	3,77	72,05	74,50	74,77
20. Jepara	2,92	6,70	4,23	68,43	69,92	69,55
21. Demak	5,42	7,31	5,28	67,72	69,79	66,23
22. Semarang	2,54	4,57	5,02	74,69	75,07	74,10
23. Temanggung	2,98	3,85	2,62	76,23	58,73	74,01
24. Kendal	6,26	7,56	7,55	67,91	70,50	69,93
25. Batang	4,11	6,92	6,59	68,75	69,78	71,40
26. Pekalongan	4,35	6,97	4,28	71,15	71,23	71,46
27. Pemalang	6,45	7,64	6,71	66,27	65,57	65,90
28. Tegal	8,12	9,82	9,97	66,50	66,52	66,24
29. Brebes	7,39	9,83	9,78	66,08	66,65	63,97
<b>Kota/Municipality</b>						
1. Magelang	4,37	8,59	8,73	64,95	67,61	67,07
2. Surakarta	4,16	7,92	7,85	69,27	68,84	66,89
3. Salatiga	4,33	7,44	7,26	66,96	70,23	70,36
4. Semarang	4,50	9,57	9,54	66,87	69,89	69,41
5. Pekalongan	5,80	7,02	6,89	72,46	66,45	75,77
6. Tegal	8,08	8,40	8,25	69,61	64,57	68,25
<b>Jawa Tengah</b>	<b>4,44</b>	<b>6,48</b>	<b>5,95</b>	<b>68,85</b>	<b>69,43</b>	<b>69,58</b>

Catatan/Note : \*) Penghitungan dengan menggunakan penimbang hasil proyeksi SUPAS 2015

Sumber/Source : Survei Angkatan Kerja Nasional Agustus/ August National Labor Force Survey

**Tabel**  
**Table** 13.7

**Jumlah Penduduk Berumur 15 Tahun Keatas Menurut Kabupaten/Kota dan Jenis Kegiatan Selama Seminggu yang Lalu di Provinsi Jawa Tengah, 2021**  
*Number of Population Aged 15 Years and Over by Regency/Municipality and Type of Activity During Previous Week in Jawa Tengah Province, 2021*

Kabupaten/Kota Regency/Municipality	Angkatan Kerja/Economically Active			Bukan Angkatan Kerja Economically Inactive
	Bekerja Working	Pengangguran Terbuka Unemployment	Jumlah Total	
(1)	(2)	(3)	(4)	(5)
<b>Kabupaten/Regency</b>				
1. Cilacap	747 329	82 714	830 043	489 453
2. Banyumas	813 592	52 390	865 982	464 824
3. Purbalingga	473 232	30 450	503 682	220 788
4. Banjarnegara	470 460	29 281	499 741	216 580
5. Kebumen	582 719	37 408	620 127	295 046
6. Purworejo	400 401	14 898	415 299	151 326
7. Wonosobo	405 526	22 527	428 053	176 795
8. Magelang	735 613	38 976	774 589	247 550
9. Boyolali	559 932	30 009	589 941	188 452
10. Klaten	596 661	34 584	631 245	312 419
11. Sukoharjo	476 867	16 391	493 258	223 913
12. Wonogiri	559 093	13 932	573 025	210 968
13. Karanganyar	487 270	30 517	517 787	190 074
14. Sragen	483 592	24 160	507 752	200 000
15. Grobogan	748 718	34 317	783 035	291 322
16. Blora	467 018	18 507	485 525	202 796
17. Rembang	348 727	13 293	362 020	150 279
18. Pati	662 492	31 935	694 427	312 069
19. Kudus	501 443	19 651	521 094	175 796
20. Jepara	658 208	29 076	687 284	300 954
21. Demak	563 708	31 403	595 111	303 462
22. Semarang	598 413	31 627	630 040	220 207
23. Temanggung	443 009	11 918	454 927	159 746
24. Kendal	493 732	40 298	534 030	229 664
25. Batang	402 320	28 370	430 690	172 496
26. Pekalongan	465 460	20 788	486 248	194 187
27. Pemalang	601 815	43 288	645 103	333 805
28. Tegal	644 499	71 346	715 845	364 829
29. Brebes	793 289	85 969	879 258	495 258
<b>Kota/Municipality</b>				
1. Magelang	60 317	5 769	66 086	32 444
2. Surakarta	260 025	22 153	282 178	139 659
3. Salatiga	103 979	8 145	112 124	47 233
4. Semarang	936 076	98 718	1 034 794	455 948
5. Pekalongan	168 725	12 485	181 210	57 961
6. Tegal	121 510	10 930	132 440	61 618
<b>Jawa Tengah</b>	<b>17 835 770</b>	<b>1 128 223</b>	<b>18 963 993</b>	<b>8 289 921</b>

Sumber/Source : Survei Angkatan Kerja Nasional Agustus/ August National Labor Force Survey

**Tabel** 13.8  
**Table**

**Persentase Penduduk Berumur 15 Tahun ke Atas menurut Kabupaten/Kota, Kelompok Umur, dan Melek Huruf, di Provinsi Jawa Tengah, 2021**

*Percentage of Population Aged 15 Years and Over by Regency / City, Age Group, and Literacy, in Jawa Tengah Province, 2021*

Kabupaten/Kota Regency/Municipality	15-19	20-24	25-29	30-34	35-39	40-44	45-49	50+
(1)	(2)	(3)	(4)	(5)	(6)	(7)	(8)	(9)
<b>Kabupaten/Regency</b>								
1. Cilacap	100,00	100,00	100,00	100,00	99,72	98,71	98,30	90,54
2. Banyumas	100,00	100,00	100,00	100,00	99,50	98,63	98,46	85,25
3. Purbalingga	100,00	100,00	99,25	99,60	98,09	99,20	98,99	81,22
4. Banjarnegara	100,00	100,00	100,00	100,00	99,32	99,46	96,55	79,53
5. Kebumen	100,00	100,00	100,00	100,00	100,00	98,44	99,20	84,99
6. Purworejo	100,00	100,00	100,00	100,00	99,36	100,00	97,56	87,67
7. Wonosobo	100,00	100,00	99,78	99,55	99,65	97,27	96,51	76,27
8. Magelang	100,00	100,00	100,00	100,00	100,00	99,32	97,02	80,04
9. Boyolali	100,00	100,00	100,00	100,00	100,00	99,78	98,50	79,75
10. Klaten	100,00	100,00	100,00	99,72	99,59	100,00	100,00	87,41
11. Sukoharjo	100,00	100,00	100,00	100,00	99,48	99,99	100,00	83,94
12. Wonogiri	100,00	100,00	99,36	100,00	100,00	100,00	99,61	79,18
13. Karanganyar	100,00	100,00	100,00	100,00	100,00	99,73	99,82	81,31
14. Sragen	100,00	100,00	100,00	98,31	100,00	98,85	98,12	71,82
15. Grobogan	99,43	99,74	99,67	99,59	100,00	99,66	97,84	86,01
16. Blora	100,00	100,00	100,00	100,00	99,45	98,37	95,55	70,17
17. Rembang	100,00	100,00	100,00	98,81	99,72	99,54	97,58	81,58
18. Pati	100,00	100,00	100,00	100,00	99,39	100,00	97,22	79,85
19. Kudus	99,78	100,00	100,00	100,00	100,00	99,40	99,40	85,09
20. Jepara	100,00	100,00	100,00	100,00	99,35	99,81	98,51	83,43
21. Demak	100,00	100,00	100,00	100,00	100,00	99,57	99,17	86,93
22. Semarang	100,00	100,00	100,00	100,00	99,67	99,64	100,00	88,11
23. Temanggung	100,00	100,00	100,00	99,94	98,93	98,86	98,74	87,30
24. Kendal	99,43	100,00	100,00	100,00	98,48	97,90	99,15	79,76
25. Batang	100,00	100,00	100,00	100,00	99,79	98,69	98,49	79,34
26. Pekalongan	99,79	100,00	100,00	100,00	100,00	98,86	98,60	80,66
27. Pemalang	100,00	100,00	100,00	100,00	98,14	99,93	95,58	74,84
28. Tegal	100,00	100,00	100,00	99,67	100,00	98,08	98,37	78,71
29. Brebes	100,00	100,00	99,89	99,20	99,01	99,20	92,25	73,18
<b>Kota/Municipality</b>								
1. Magelang	100,00	100,00	100,00	98,85	97,35	100,00	100,00	95,75
2. Surakarta	100,00	100,00	100,00	100,00	100,00	100,00	100,00	95,92
3. Salatiga	100,00	100,00	100,00	100,00	100,00	98,91	98,40	90,70
4. Semarang	100,00	100,00	100,00	100,00	99,82	99,53	99,38	94,31
5. Pekalongan	100,00	100,00	100,00	99,39	100,00	98,97	99,73	95,24
6. Tegal	100,00	100,00	100,00	99,71	99,21	98,62	97,91	87,63
<b>Jawa Tengah</b>	<b>99,95</b>	<b>99,99</b>	<b>99,94</b>	<b>99,82</b>	<b>99,55</b>	<b>99,23</b>	<b>98,12</b>	<b>82,66</b>

Sumber/Source : BPS-Survei Sosial Ekonomi Nasional/BPS-National Socio Economic Survey

**Tabel** 13.9  
**Table**

**Rata-rata Pengeluaran per Kapita Sebulan menurut Kabupaten/Kota dan Distribusi Pengeluaran Kriteria Bank Dunia di Provinsi Jawa Tengah (Rupiah), 2021**  
*Monthly Average Expenditure Per Capita by Expenditure Group in Jawa Tengah Province (Rupiahs), 2021*

Kabupaten/Kota Regency/Municipality	Rata-Pengeluaran per Kapita Sebulan Monthly Average Expenditure Per Capita			Total
	40 persen penduduk berpendapatan rendah	40 persen penduduk berpendapatan menengah	20 persen penduduk berpendapatan tinggi	
(1)	(2)	(3)	(4)	(5)
<b>Kabupaten/Regency</b>				
1. Cilacap	421 171	762 005	1 784 081	830 026
2. Banyumas	482 441	935 743	2 282 808	1 023 973
3. Purbalingga	435,899	802 112	2 027 459	900 102
4. Banjarnegara	443 484	934,255	2 121 020	975 274
5. Kebumen	443 734	870 692	1 972 807	920 590
6. Purworejo	443 844	814 249	1 868 511	876 976
7. Wonosobo	407 602	838 058	2 125 352	923 838
8. Magelang	427 167	849 695	2 185 737	947 904
9. Boyolali	462 562	915 898	2 201 778	991 171
10. Klaten	475 835	895 095	2 126 344	972 999
11. Sukoharjo	507 843	1 052 921	2 564 428	1 136 812
12. Wonogiri	447 864	902 673	2 070 141	953 678
13. Karanganyar	479 657	929 905	2 489 464	1 061 898
14. Sragen	536 112	989 423	2 029 551	1 017 549
15. Grobogan	394 918	777 839	1 753 996	819 685
16. Blora	472 236	876 737	1 838 545	908 262
17. Rembang	514 233	987 054	2 115 161	1 024 187
18. Pati	555 415	1 066 727	2 292 257	1 106 824
19. Kudus	556 587	1 069 250	2 276 780	1 105 491
20. Jepara	508 300	981 310	2 090 579	1 014 416
21. Demak	621 244	1 076 861	2 047 232	1 089 278
22. Semarang	504 276	1 005 129	2 487 179	1 101 203
23. Temanggung	350 556	666 354	1 708 546	748 256
24. Kendal	452 879	939 155	2 269 757	1 010 289
25. Batang	498 706	892 221	1 798 328	915 857
26. Pekalongan	530 680	972 190	1 977 008	996 348
27. Pemalang	477 470	912 814	1 974 287	951 240
28. Tegal	491 101	960 686	1 951 380	971 230
29. Brebes	466 837	927 707	2 088 502	975 752
<b>Kota/Municipality</b>				
1. Magelang	556 130	1 236 434	3 895 632	1 497 033
2. Surakarta	692 013	1 518 927	3 592 207	1 603 079
3. Salatiga	742 427	1 802 341	4 485 409	1 913 225
4. Semarang	758 951	1 687 726	4 746 809	1 929 166
5. Pekalongan	678 453	1 240 792	3 051 036	1 379 831
6. Tegal	649 933	1 439 059	3 425 374	1 522 241

Sumber/Source : BPS-Survei Sosial Ekonomi Nasional/BPS-National Socio Economic Survey

<https://banjarnegarakab.bps.go.id>

# DATA

MENCERDASKAN BANGSA

2022

**BerAKHLAK**  
Berorientasi Pelayanan Akuntabel Kompeten  
Harmonis Loyal Adaptif Kolaboratif



**BADAN PUSAT STATISTIK  
KABUPATEN BANJARNEGARA**  
*BPS-STATISTICS OF BANJARNEGARA REGENCY*

Jalan Selamanik No. 33 Banjarnegara 53415  
Telp. (0286) 591893, Fax. (0286) 592816

Homepage: <http://banjarnegarakab.bps.go.id>, Email: [bps3304@bps.go.id](mailto:bps3304@bps.go.id)

