

# KABUPATEN KARAWANG DALAM ANGKA

*Karawang Regency in Figures*

## 2022

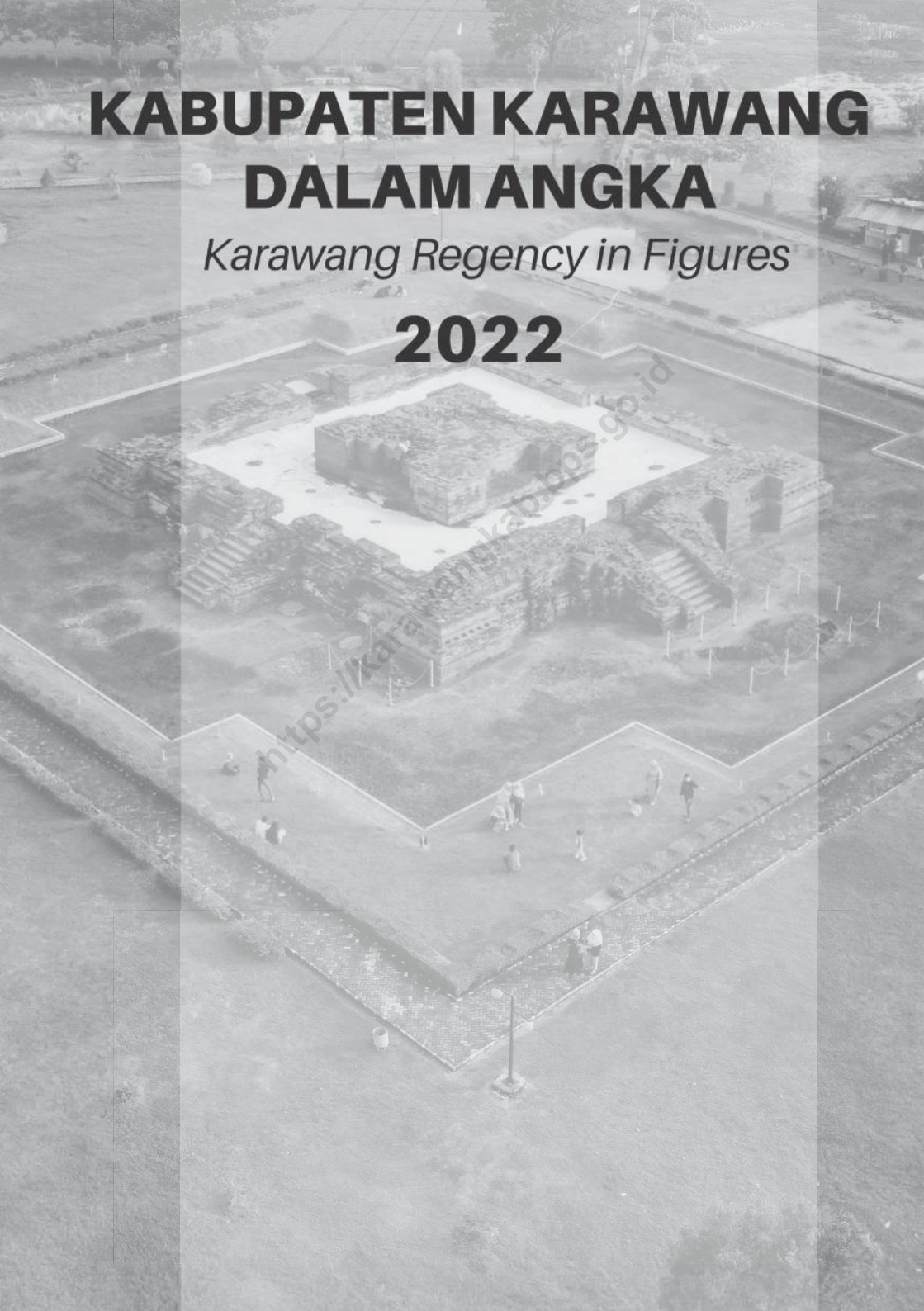


**Badan Pusat Statistik  
Kabupaten Karawang  
BPS-Statistics of Karawang Regency**

# KABUPATEN KARAWANG DALAM ANGKA

*Karawang Regency in Figures*

**2022**



# **KABUPATEN KARAWANG DALAM ANGKA**

## ***Karawang Regency in Figures***

### **2022**

ISSN: 0215-4307

No. Publikasi/*Publication Number*: 32150.2201

Katalog/*Catalog*: 1102001.3215

Ukuran Buku/*Book Size*: 14,8 cm x 21 cm

Jumlah Halaman/*Number of Pages* : xlv + 348 halaman/*pages*

Naskah/*Manuscript*:

BPS Kabupaten Karawang

*BPS-Statistics of Karawang Regency*

Penyunting/*Editor*:

BPS Kabupaten Karawang

*BPS-Statistics of Karawang Regency*

Gambar Kover/*Cover Design*:

BPS Kabupaten Karawang

*BPS-Statistics of Karawang Regency*

Ilustrasi Kover/*Cover Illustration*:

Candi Blandongan/*Blandongan Temple*

Diterbitkan oleh/*Published by*:

©BPS Kabupaten Karawang/*BPS-Statistics of Karawang Regency*

Dicetak oleh/*Printed by*:

CV. Hegar

Sumber Ilustrasi/*Graphics by*:

<https://www.freepik.com>

Dilarang mengumumkan, mendistribusikan, mengomunikasikan, dan/atau menggandakan sebagian atau seluruh isi buku ini untuk tujuan komersil tanpa izin tertulis dari Badan Pusat Statistik.  
*Prohibited to announce, distribute, communicate, and/or copy part or all of this book for commercial purpose without permission from BPS-Statistics Indonesia.*



**TIM PENYUSUN/TEAM MEMBERS**

**Pengarah/Director**

Budi Cahyono S.Si, M.M

**Penanggung Jawab/Persons in Charge**

Budi Cahyono S.Si, M.M

**Koordinator Teknis/Technical Coordinator**

Iskandar Zulkarnain SE

**Penyunting/Editors**

Triyono, SE

**Pengumpul Data/Data Collector**

Yedih Wahyudin SE

Aa Munawar Kholil S.Kom

Nurul Nubuwwati Mukarromah SST

Rizky Amalia SST

**Pengolah Data dan Penulis Naskah/Data Processing and Authors**

Rizky Amalia SST

Nurul Nubuwwati Mukarromah SST

Aa Munawar Kholil S.Kom

**Penata Letak/Layout Designers**

Rizky Amalia SST



## **KONTRIBUTOR DATA/DATA CONTRIBUTOR**

1. Kementerian Agama/*Ministry of Religious Affair*
2. Kementerian Pendidikan dan Kebudayaan/*The Ministry of Education and Culture*
3. Badan Meteorologi Klimatologi dan Geofisika/*Meteorological, Climatology, and Geophysical Agency*
4. Badan Pusat Statistik/*BPS-Statistics Indonesia*
5. Dinas Pertanian Kabupaten Karawang/*Department of Agriculture of Karawang Regency*
6. Badan Kepegawaian dan Pengembangan Sumber Daya Manusia/*Personnel Agency and Human Resource Development of Karawang Regency*
7. Kementerian Agama Kabupaten Karawang/*Ministry of Religious Affair of Karawang Regency*
8. Pengadilan Agama Karawang/*Karawang Religious Court*
9. Dinas Kesehatan Kabupaten Karawang/*Health Service of Karawang Regency*
10. Badan Reserse Kriminal Polres Karawang/*Criminal Investigation Agency of Karawang Police Resort*
11. Badan Penanggulangan Bencana Daerah Kabupaten Karawang/*Regional Disaster Management Agency of Karawang Regency*
12. Dinas Perikanan dan Kelautan Kabupaten Karawang/*Regional Fishery and Sea Resources of Karawang Regency*
13. Dinas Pekerjaan Umum dan Penataan Ruang Kabupaten Karawang/*Department of Public Works and Spatial Planning of Karawang Regency*
14. Dinas Kependudukan dan Pencatatan Sipil Kabupaten Karawang/*Population and Civil Registration Agency of Karawang Regency*
15. Dinas Pengendalian Penduduk dan Keluarga Berencana/*Department for Population Control and Family of Karawang Regency*
16. Dinas Pemberdayaan Masyarakat dan Desa/*Community and Village Empowerment Service of Karawang Regency*
17. Dinas Koperasi dan Usaha Kecil Menengah Kabupaten Karawang/*Department of Cooperatives and Small and Medium Enterprises of Karawang Regency*
18. Dinas Penanaman Modal dan Pelayanan Terpadu Satu Pintu Kabupaten

*Karawang/Investment and Integrated One-Stop Service of Karawang Regency*

19. *Dinas Pariwisata dan Kebudayaan Kabupaten Karawang/Department of Tourism and Culture of Karawang Regency*
20. *Dinas Perindustrian dan Perdagangan Kabupaten Karawang/Department of Industry and Commerce of Karawang Regency*
21. *Kantor Pos Cabang Karawang/Karawang Post Office*
22. *Pengadilan Negeri Kabupaten Karawang/Ministry of Religious Affairs of Karawang Regency*
23. *Kantor PLN Cabang Karawang/PLN-Sate Electricity Company of Karawang*
24. *PDAM Kabupaten Karawang/Water Supply Local Enterprise of Karawang Regency*
25. *Kantor Cabang DAOP 1 PT. KAI/Railway Operation Area 1 of PT. Kereta Api Indonesia*
26. *Badan Urusan Logistik Wilayah V Kabupaten Karawang/Regional Office V of Warehouse for Foodstuff of Karawang Regency*
27. *Komisi Pemilihan Umum Kabupaten Karawang/Regional Election Comission of Karawang Regency*

## PETA WILAYAH KABUPATEN KARAWANG MAP OF KARAWANG REGENCY







**KEPALA BPS KABUPATEN KARAWANG**  
**CHIEF STATISTICIAN OF KARAWANG REGENCY**



**BUDI CAHYONO**





## KATA PENGANTAR

Publikasi KABUPATEN KARAWANG DALAM ANGKA 2022 merupakan publikasi rutin setiap tahun yang diterbitkan oleh Badan Pusat Statistik (BPS) Kabupaten Karawang.

Data/informasi statistik yang disajikan dalam publikasi ini merupakan data sekunder yang bersumber dari instansi-instansi di lingkungan pemerintah daerah, instansi-instansi pemerintah maupun swasta baik dari pusat maupun dari wilayah Kabupaten Karawang. Selain itu, beberapa data statistik bersumber dari hasil kegiatan survei yang dilakukan oleh Badan Pusat Statistik Kabupaten Karawang.

Kami menyadari bahwa dalam penyusunan buku ini masih terdapat kekurangan. Untuk itu, saran dan kritik yang membangun untuk perbaikan dan penyempurnaan publikasi di masa mendatang ini sangat kami harapkan.

Demikian, kami ucapkan terima kasih kepada semua pihak atas partisipasinya. Semoga publikasi ini dapat memberikan manfaat bagi semua pihak.

Karawang, Februari 2022  
Kepala Badan Pusat Statistik  
Kabupaten Karawang



**BUDI CAHYONO**



## **PREFACE**

*KARAWANG REGENCY IN FIGURES 2022 is a routine publication published annually by the BPS-Statistics of Karawang Regency.*

*The statistical data / information presented in this publication is secondary data sourced from agencies within the local government, government agencies and the private sector both from the central and Karawang regency areas. In addition, some statistical data were sourced from the results of a survey conducted by the Karawang Regency Central Statistics Agency.*

*We recognize that in the preparation of this book there are still deficiencies. For this reason, we are hoping for constructive suggestions and criticisms for the improvement and improvement of future publications.*

*Similarly, we would like to thank to all parties for their participation. Hopefully, this publication can provide benefits for all parties.*

*Karawang, February 2022  
Chief Statistician of  
Karawang Regency*



**Budi Cahyono**



## DAFTAR ISI / CONTENTS

	Halaman Page
Kata Pengantar/ <i>Preface</i> .....	xi
Daftar Isi/ <i>Contents</i> .....	xiii
Daftar Tabel/ <i>List of Tables</i> .....	xv
Daftar Gambar/ <i>List of Figures</i> .....	xxxviii
Penjelasan Umum/ <i>Explanatory Notes</i> .....	xxxix
Daftar Singkatan/ <i>List of Abbreviations</i> .....	xli
Statistik Kunci/ <i>Key Statistics</i> .....	xlili
1. Geografi dan Iklim/ <i>Geography and Climate</i> .....	1
2. Pemerintahan/ <i>Government</i> .....	25
3. Penduduk dan Ketenagakerjaan/ <i>Population and Employment</i> .....	47
4. Sosial dan Kesejahteraan Rakyat/ <i>Social and Welfare</i> .....	77
5. Pertanian, Kehutanan, Peternakan, dan Perikanan/ <i>Agriculture, Forestry, Livestock, and Fishery</i> .....	175
6. Industri, Pertambangan, dan Energi/ <i>Industry, Mining, and Energy</i> .....	245
7. Pariwisata/ <i>Tourism</i> .....	255
8. Transportasi dan Komunikasi/ <i>Transportation and Communication</i> .....	275
9. Perbankan, Koperasi, dan Harga-harga/ <i>Banking, Cooperative, dan Prices</i> .....	287
10. Pengeluaran Penduduk/ <i>Population Expenditure</i> .....	297
11. Perdagangan/ <i>Trade</i> .....	307
12. Sistem Neraca Regional/ <i>System of Regional Accounts</i> .....	315
13. Perbandingan Antar Kabupaten/Kota/ <i>Regency/Municipal Comparison</i> .....	339



## DAFTAR TABEL/LIST OF TABLES

	Halaman Page
<b>1. GEOGRAFI DAN IKLIM/GEOGRAPHY AND CLIMATE</b>	
<b>1.1 KEADAAN GEOGRAFI GEOGRAPHY CONDITION</b>	
1.1.1 Luas Daerah dan Jumlah Pulau Menurut Kecamatan di Kabupaten Karawang, 2021 <i>Total Area and Number of Islands by Subdistrict in Karawang Regency, 2021</i> .....	7
1.1.2 Tinggi Wilayah dan Jarak ke Ibukota Kabupaten/ Kota Menurut Kecamatan di Kabupaten Karawang, 2021 <i>Altitude and Distance to the Capital of Regency/Municipality by Subdistrict in Karawang Regency, 2021</i> .....	9
1.1.3 Koordinat Kecamatan di Kabupaten Karawang (km), 2021 <i>Coordinat Subdistricts in Karawang Regency, 2021</i> .....	10
1.1.3 Jarak Antar Kecamatan di Kabupaten Karawang (km), 2021 <i>Distance Among Subdistricts in Karawang Regency (km), 2021</i> .....	11
<b>1.2 KEADAAN IKLIM CLIMATE CONDITION</b>	
1.2.1 Pengamatan Unsur Iklim Menurut Bulan di Kabupaten Karawang, 2021 <i>Observation of Climate Elements By Months at Karawang Regency, 2021</i> .....	16
1.2.2 Rata-rata Curah Hujan dan Hari Hujan Menurut Bulan di Kabupaten Karawang, 2021 <i>Average of Precipitation and Average of Rainy Days by Month in Karawang Regency, 2021</i> .....	19
1.2.3 Jumlah Hari Hujan Tiap Bulan Menurut Kecamatan di Kabupaten Karawang, 2021 <i>Number of Rainy Days Every Month by Subdistrict in Karawang Regency, 2021</i> .....	20
1.2.4 Keadaan Curah Hujan Tiap Bulan Menurut Kecamatan di Kabupaten Karawang (mm), 2021 <i>Rainfalls by Subdistricts Every Month by Subdistrict in Karawang Regency (mm), 2021</i> .....	22

## **2. PEMERINTAHAN/GOVERNMENT**

### **2.1 WILAYAH ADMINISTRATIF ADMINISTRATIVE AREA**

- 2.1.1 Jumlah Desa<sup>1</sup>/Kelurahan Menurut Kecamatan di Kabupaten Karawang, 2017–2021  
*Number of Villages<sup>1</sup>/Kelurahan by Subdistrict in Karawang Regency, 2017–2021* ..... 31
- 2.1.2 Jumlah Desa<sup>1</sup> dan Kelurahan Menurut Kecamatan di Kabupaten Karawang, 2021  
*Number of Villages<sup>1</sup> and Kelurahan by Subdistrict in Karawang Regency, 2021* ..... 32
- 2.1.3 Jumlah Desa/Kelurahan Menurut Kategori dan Kecamatan di Kabupaten Karawang, 2021  
*Number of Villages/Kelurahan by Category and Subdistrict in Karawang Regency, 2021* ..... 33

### **2.2 DEWAN PERWAKILAN RAKYAT DAERAH REGIONAL HOUSE OF REPRESENTATIVE**

- 2.2.1 Jumlah Anggota Dewan Perwakilan Rakyat Daerah Menurut Partai Politik dan Jenis Kelamin di Kabupaten Karawang, 2021  
*Number of Regional House of Representatives's Members by Political Parties and Sex in Karawang Regency 2021* ..... 34
- 2.2.2 Jumlah Anggota Dewan Perwakilan Rakyat Daerah Menurut Partai Politik di Kabupaten Karawang, 2021  
*Number of Legislative Council Members by Political Parties and Year of Election in Karawang Regency, 2021* ..... 35

### **2.3 SUMBER DAYA MANUSIA HUMAN RESOURCES**

- 2.3.1 Jumlah Pegawai Negeri Sipil Menurut Jabatan dan Jenis Kelamin di Kabupaten Karawang, Desember 2020 dan Desember 2021  
*Number of Civil Servants by Occupation and Sex in Karawang Regency, December 2020 dan December 2021* ..... 36

2.3.2	Jumlah Pegawai Negeri Sipil Menurut Tingkat Pendidikan dan Jenis Kelamin di Kabupaten Karawang, Desember 2020 dan Desember 2021 <i>Number of Civil Servants by Educational Level and Sex in Karawang Regency, December 2020 and December 2021</i> .....	38
2.3.3	Jumlah Pegawai Negeri Sipil Menurut Tingkat Kepangkatan dan Jenis Kelamin di Kabupaten Karawang, Desember 2020 dan Desember 2021 <i>Number of Civil Servants by Hierarchy and Sex in Karawang Regency, December 2020 and December 2021</i> .....	40
<b>2.4</b>	<b>KEUANGAN PEMERINTAH</b> <b>GOVERNMENT FINANCE</b>	
2.4.1	Realisasi Pendapatan Pemerintah Kabupaten Karawang Menurut Jenis Pendapatan (ribu rupiah), 2018–2021 <i>Actual Karawang Regency Government Revenues by Kind of Revenues (thousand rupiahs), 2018–2021</i> .....	42
2.4.2	Realisasi Belanja Pemerintah Kabupaten Karawang Menurut Jenis Belanja (ribu rupiah), 2018–2021 <i>Actual Karawang Regency Government Expenditures by Kind of Expenditures (thousand rupiahs), 2018–2021</i> .....	44
<b>3.</b>	<b>PENDUDUK DAN KETENAGAKERJAAN/</b> <b>POPULATION AND EMPLOYMENT</b>	
<b>3.1</b>	<b>PENDUDUK</b> <b>POPULATION</b>	
3.1.1	Penduduk, Laju Pertumbuhan Penduduk, Distribusi Persentase Penduduk, Kepadatan Penduduk, dan Rasio Jenis Kelamin Menurut Kecamatan di Kabupaten Karawang, 2020 dan 2021 <i>Population, Population Growth Rate, Percentage Distribution of Population, Population Density, and Sex Ratio by Subdistrict in Karawang Regency, 2020 and 2021</i> .....	57
3.1.2	Jumlah Penduduk Menurut Kelompok Umur dan Jenis Kelamin di Kabupaten Karawang, 2021 <i>Population by Age Group and Sex in Karawang Regency, 2021</i> .....	60



3.1.3	Rata-rata Penduduk Setiap Desa / Kelurahan di Kabupaten Karawang, 2021 <i>Average Population of Each Village/Kelurahan in Karawang Regency, 2021</i> .....	61
<b>3.2</b>	<b>KETENAGAKERJAAN</b>	
	<b>EMPLOYMENT</b>	
3.2.1	Jumlah Penduduk Berumur 15 Tahun Keatas Menurut Jenis Kegiatan Selama Seminggu yang Lalu dan Jenis Kelamin di Kabupaten Karawang, 2021 <i>Population Aged 15 Years and Over by Type of Activity During The Previous Week and Sex in Karawang Regency, 2021</i> .....	62
3.2.2	Penduduk Berumur 15 Tahun ke Atas Menurut Pendidikan Tertinggi yang Ditamatkan dan Jenis Kegiatan Selama Seminggu yang Lalu di Kabupaten Karawang, 2021 <i>Population 15 Years of Age and Over by Educational Attainment and Type of Activity During the Previous Week in Karawang Regency, 2021</i> .....	63
3.2.3	Penduduk Berumur 15 Tahun Ke Atas yang Bekerja Selama Seminggu yang Lalu Menurut Status Pekerjaan Utama dan Jenis Kelamin di Kabupaten Karawang, 2021 <i>Population 15 Years of Age and Over who Worked During The Previous Week by Main Employment Status and Sex in Karawang Regency, 2021</i> .....	65
3.2.4	Jumlah Penduduk Berumur 15 Tahun Ke Atas yang Termasuk Angkatan Kerja Menurut Jenis Kelamin dan Pendidikan Tertinggi yang Ditamatkan di Kabupaten Karawang, 2021 <i>Population Aged 15 Years and Over Who Are in Labour Force by Sex and Educational Attainment in Karawang Regency, 2021</i> .....	66
3.2.5	Jumlah Penduduk Berumur 15 Tahun ke Atas yang Bekerja Selama Seminggu yang Lalu Menurut Lapangan Pekerjaan Utama dan Jenis Kelamin di Kabupaten Karawang, 2021 <i>Population Aged 15 Years and Over Who Worked During the Previous Week by Main Industry and Sex in Karawang Regency, 2021</i> .....	67

3.2.6	Jumlah Pencari Kerja Terdaftar Menurut Tingkat Pendidikan Tertinggi yang Ditamatkan dan Jenis Kelamin di Kabupaten Karawang, 2021 <i>Number of Occupied Job Seekers by Educational Attainment and Sex in Karawang Regency, 2021</i> .....	68
3.2.7	Jumlah Pencari Kerja yang Terdaftar Menurut Tingkat Pendidikan Tertinggi yang Ditamatkan dan Bulan di Kabupaten Karawang, 2021 <i>Number of Occupied Job Seekers by Educational Attainment and Month in Karawang Regency, 2021</i> .....	69
3.2.8	Jumlah Pencari Kerja yang Belum Ditempatkan Menurut Tingkat Pendidikan Tertinggi yang Ditamatkan dan Bulan di Kabupaten Karawang, 2021 <i>Number of Not Occupied Job Seekers by Educational Attainment and Month in Karawang Regency, 2021</i> .....	70
3.2.9	Jumlah Pencari Kerja dengan Tingkat Pendidikan Tidak Tamat SD dan Tamat SD Menurut Jenis Kelamin dan Bulan di Kabupaten Karawang, 2021 <i>Number of Ungraduated and Primary School Graduated Job Seekers by Sex and Month in Karawang Regency, 2021</i> .....	71
3.2.10	Jumlah Pencari Kerja dengan Tingkat Pendidikan SMP Menurut Jenis Kelamin dan Bulan di Kabupaten Karawang, 2021 <i>Number of Junior High School Graduated Job Seekers by Sex and Month in Karawang Regency, 2021</i> .....	72
3.2.11	Jumlah Pencari Kerja dengan Tingkat Pendidikan SMA Menurut Jenis Kelamin dan Bulan di Kabupaten Karawang, 2021 <i>Number of Senior High School Graduated Job Seekers by Sex and Month in Karawang Regency, 2021</i> .....	73
3.2.12	Jumlah Pencari Kerja dengan Tingkat Pendidikan Diploma Menurut Jenis Kelamin dan Bulan di Kabupaten Karawang, 2021 <i>Number of Diploma Graduated Job Seekers by Sex and Month in Karawang Regency, 2021</i> .....	74
3.2.12	Jumlah Pencari Kerja dengan Tingkat Pendidikan Sarjana Menurut Jenis Kelamin dan Bulan di Kabupaten Karawang, 2021 <i>Number of University Graduated Job Seekers by Sex and Month in Karawang Regency, 2021</i> .....	75

#### 4. SOSIAL DAN KESEJAHTERAAN RAKYAT/SOCIAL AND WELFARE

##### 4.1 PENDIDIKAN/EDUCATION

- 4.1.1 Jumlah Sekolah, Guru, dan Murid Taman Kanak-Kanak (TK) di Bawah Kementerian Pendidikan dan Kebudayaan Menurut Kecamatan di Kabupaten Karawang, 2020/2021 dan 2021/2021  
*Number of Schools, Teachers, and Pupils in Kindergarten Under The Ministry of Education and Culture by Subdistrict in Karawang Regency, 2020/2021 dan 2021/2021* ..... 83
- 4.1.2 Jumlah Sekolah, Guru, dan Murid Raudatul Athfal (RA) di Bawah Kementerian Agama Menurut Kecamatan di Kabupaten Karawang, 2020/2021 dan 2021/2021  
*Number of Schools, Teachers, and Pupils in Raudatul Athfal (RA) Under The Ministry of Religious Affairs by Subdistrict in Karawang Regency, 2020/2021 dan 2021/2021* ..... 86
- 4.1.3 Jumlah Sekolah, Guru, dan Murid Sekolah Dasar (SD) di Bawah Kementerian Pendidikan dan Kebudayaan Menurut Kecamatan di Kabupaten Karawang, 2020/2021 dan 2021/2021  
*Number of Schools, Teachers, and Pupils in Primary Schools Under The Ministry of Education and Culture by Subdistrict in Karawang Regency, 2020/2021 dan 2021/2021* ..... 87
- 4.1.4 Jumlah Sekolah, Guru, dan Murid Madrasah Ibtidaiyah (MI) di Bawah Kementerian Agama Menurut Kecamatan Menurut Kecamatan di Kabupaten Karawang, 2020/2021 dan 2021/2021  
*Number of Schools, Teachers, and Pupils in Madrasah Ibtidaiyah (MI) Under The Ministry of Religious Affairs by Subdistrict in Karawang Regency, 2020/2021 dan 2021/2021*..... 90
- 4.1.5 Jumlah Sekolah, Guru, dan Murid Sekolah Menengah Pertama (SMP) di Bawah Kementerian Pendidikan dan Kebudayaan Menurut Kecamatan di Kabupaten Karawang, 2020/2021 dan 2021/2021  
*Number of Schools, Teachers, and Pupils in Junior High Schools Under The Ministry of Education and Culture by Subdistrict in Karawang Regency, 2020/2021 dan 2021/2021*..... 93

4.1.6	Jumlah Sekolah, Guru, dan Murid Madrasah Tsanawiyah (MTs) di Bawah Kementerian Agama Menurut Kecamatan di Kabupaten Karawang, 2020/2021 dan 2021/2021 <i>Number of Schools, Teachers, and Pupils in Madrasah Tsanawiyah (MTs) Under The Ministry of Religious Affairs by Subdistrict in Karawang Regency, 2020/2021 dan 2021/2021</i> .....	96
4.1.7	Jumlah Sekolah, Guru, dan Murid Sekolah Menengah Atas (SMA) di Bawah Kementerian Pendidikan dan Kebudayaan Menurut Kecamatan di Kabupaten Karawang, 2020/2021 dan 2021/2021 <i>Number of Schools, Teachers, and Pupils in Senior High Schools Under The Ministry of Education and Culture by Subdistrict in Karawang Regency, 2020/2021 dan 2021/2021</i> .....	99
4.1.8	Jumlah Sekolah, Guru, dan Murid Sekolah Menengah Kejuruan (SMK) di Bawah Kementerian Pendidikan dan Kebudayaan Menurut Kecamatan di Kabupaten Karawang, 2020/2021 dan 2021/2021 <i>Number of Schools, Teachers, and Pupils in Vocational High Schools Under The Ministry of Education and Culture by Subdistrict in Karawang Regency, 2020/2021 dan 2021/2021</i> .....	102
4.1.9	Jumlah Sekolah, Guru, dan Murid Madrasah Aliyah (MA) di Bawah Kementerian Agama Menurut Kecamatan di Kabupaten Karawang, 2020/2021 dan 2021/2021 <i>Number of Schools, Teachers, and Pupils in Madrasah Aliyah (MA) Under the Ministry of Religious Affairs by Subdistrict in Karawang Regency, 2020/2021 dan 2021/2021</i> .....	105
4.1.10	Jumlah Desa <sup>1</sup> /Kelurahan yang Memiliki Fasilitas Sekolah Menurut Kecamatan dan Tingkat Pendidikan di Kabupaten Karawang, 2016– 2021 <i>Number of Villages<sup>1</sup>/Kelurahan Having Educational Facilities by Subdistrict and Educational Level in Karawang Regency, 2016-2021</i> ..	108
4.1.11	Angka Partisipasi Murni (APM) dan Angka Partisipasi Kasar (APK) Menurut Jenjang Pendidikan di Kabupaten Karawang, 2020 dan 2021 <i>Net Participation Rates and Gross Participation Rates by Educational Level in Karawang Regency, 2020 and 2021</i> .....	113

4.1.12	Persentase Penduduk Berumur 15 Tahun ke Atas yang Melek Huruf Menurut Kelompok Umur di Kabupaten Karawang, 2020 dan 2021 <i>Percentage of Literate People Aged 15 Years and Over by Age Group in Karawang Regency, 2020 and 2021</i> .....	114
--------	---	-----

## 4.2 KESEHATAN

### HEALTH

4.2.1	Jumlah Desa <sup>1</sup> /Kelurahan Yang Memiliki Sarana Kesehatan Menurut Kecamatan di Kabupaten Karawang, 2016–2021 <i>Number of Villages<sup>1</sup>/Kelurahan Having Health Facilities by Subdistrict in Karawang Regency, 2016–2021</i> .....	115
4.2.2	Jumlah Tenaga Kesehatan Menurut Kecamatan di Kabupaten Karawang, 2021 <i>Number of Medical Personnel by Subdistrict in Karawang Regency, 2021</i> .....	121
4.2.3	Jumlah Dokter Spesialis, Dokter Umum, dan Dokter Gigi Menurut Kecamatan di Kabupaten Karawang, 2021 <i>Number of Specialist Doctor, Generalist Doctor, and Dentist by Subdistrict in Karawang Regency, 2021</i> .....	123
4.2.4	Jumlah Tenaga Kesehatan Menurut Kecamatan di Kabupaten Karawang, 2021 <i>Number of Medical Personnel by Subdistrict in Karawang Regency, 2021</i> .....	126
4.2.5	Jumlah Kasus Penyakit Terbanyak di Kabupaten Karawang, 2021 <i>Number of Most Diseases Cases in Karawang Regency, 2021</i> .....	127
4.2.6	Jumlah Kasus HIV/AIDS, IMS, DBD, Diare, TB, dan Malaria Menurut Kecamatan di Kabupaten Karawang, 2021 <i>Number of HIV/AIDS, Sexually Transmitted Infection, Dengue Fever, Diarrhea, Tuberculosis (TB) and Malaria Cases by Subdistrict in Karawang Regency, 2021</i> .....	128
4.2.7	Jumlah Bayi Lahir, Bayi Berat Badan Lahir Rendah (BBLR), BBLR Dirujuk, dan Bergizi Buruk Menurut Kecamatan, 2021 <i>Number of Births, Babies with Low Birth Weights (LBW), Treated LBW, and Malnutrition Cases by Subdistrict, 2021</i> .....	129



4.2.8	Jumlah Remaja Usia 15-24 Tahun yang Mendapat Penyuluhan Tentang Kesehatan Reproduksi (Kespro), HIV/AIDS, dan Keluarga Berencana Menurut Kecamatan di Kabupaten Karawang, 2021 <i>Number of Young People Aged 15–24 Years Old Who Had Conselling on Reproductive Health, HIV/AIDS, and Family Planning by Subdistrict in Karawang Regency, 2021</i> .....	130
4.2.9	Jumlah Klinik Keluarga Berencana (KKB), Pos Pelayanan Keluarga Berencana Desa (PPKBD), dan sub PPKBD Menurut Kecamatan di Kabupaten Karawang, 2021 <i>Number of Family Planning Service Units by Subdistrict in Karawang Regency, 2021</i> .....	131
4.2.10	Jumlah Klinik KB dan Pos KB Menurut Kecamatan di Kabupaten Karawang, 2021 <i>Number of Family Planning Clinics and Posts by Subdistrict in Karawang Regency, 2021</i> .....	132
4.2.11	Jumlah Pasangan Usia Subur dan Peserta KB Aktif Menurut Kecamatan di Kabupaten Karawang, 2021 <i>Number of Eligible Couples and Family Planning Participants by Subdistrict in Karawang Regency, 2021</i> .....	133
4.2.12	Jumlah Akseptor KB Baru Menurut Alat Kontrasepsi dan Kecamatan di Kabupaten Karawang, 2021 <i>Number of New Family Planning Acceptor According to Contraception Tools and Subdistrict in Karawang Regency, 2021</i> .....	135
4.2.13	Jumlah Drop Out/Reaktif Peserta KB Kecamatan di Kabupaten Karawang, 2021 <i>Number of Reactive Acceptors by Subdistrict in Karawang Regency, 2021</i> .....	137
4.2.14	Banyaknya Kelompok Kegiatan Bidang KB Menurut Kecamatan di Kabupaten Karawang, 2021 <i>Number of New Family Planning Groups by Subdistrict in Karawang Regency, 2021</i> .....	139

**4.3 AGAMA DAN SOSIAL LAINNYA**  
**RELIGION AND OTHER SOCIAL AFFAIRS**

4.3.1	Jumlah Penduduk Menurut Kecamatan dan Agama yang Dianut di Kabupaten Karawang, 2021 <i>Population by Subdistrict and Religion in Karawang Regency, 2021 ...</i>	140
4.3.2	Jumlah Tempat Peribadatan Menurut Kecamatan di Kabupaten Karawang, 2021 <i>Number of Places of Worship by Subdistrict in Karawang Regency, 2021 .....</i>	141
4.3.3	Jumlah Desa <sup>1</sup> /Kelurahan yang Mengalami Bencana Alam <sup>2</sup> Menurut Kecamatan di Kabupaten Karawang, 2012–2020 <i>Number of Villages<sup>1</sup>/Kelurahan that Had Natural Disaster<sup>2</sup> by Subdistrict in Karawang Regency, 2012–2020.....</i>	142
4.3.4	Jumlah Ulama, Mubaligh, Khotib, Penyuluh Agama Kecamatan, dan Majelis Ta'lim Menurut Kecamatan di Kabupaten Karawang, 2021 <i>Number of Religion Cholar, Peachers, Chatibs, Subdistrict Religion Consuler, and Majlis Ta'lim by Subdistrict in Karawang Regency, 2021 .....</i>	145
4.3.5	Jumlah Pondok Pesantren dan Santri Menurut Kategori dan Kecamatan di Kabupaten Karawang, 2021 <i>Number of Moslem Boarding Schools and Religion Students by Category and Subdistrict in Karawang Regency, 2021 .....</i>	146
4.3.6	Jumlah Jemaah Haji yang Diberangkatkan dan Keadaan dari Tanah Suci Menurut Kecamatan di Kabupaten Karawang, 2021 <i>Number of Moslem Pilgrims Departing for and Information from Mecca by Sex and Subdistrict in Karawang Regency, 2021 .....</i>	147
4.3.7	Pembantu Pegawai Pencatat Nikah (P3N) di Kabupaten Karawang, 2021 <i>Number of Religion Teachers, PAH, and P3N by Subdistrict in Karawang Regency, 2021 .....</i>	148
4.3.8	Banyaknya Perkara yang Diterima oleh Pengadilan Agama Karawang Menurut Bulan di Kabupaten Karawang, 2021 <i>Number of Accepted Cases in Karawang Islamic Court by Month in Karawang Regency, 2021 .....</i>	149
4.3.9	Banyaknya Perkara yang Diputus oleh Pengadilan Agama	

	Karawang Menurut Bulan di Kabupaten Karawang, 2021 <i>Number of Clearanced Cases in Karawang Islamic Court by Month in Karawang Regency, 2021</i> .....	155
4.3.10	Banyaknya Perkara Biasa/Tolakan yang Diterima dan Diputuskan oleh Pengadilan Negeri Karawang Menurut Bulan di Kabupaten Karawang, 2021 <i>Number of Defend Cases Accepted and Clearanced of Karawang Civil Court in Karawang Regency, 2021</i> .....	163
4.3.11	Banyaknya Perkara Sumir/Tipiring yang Diterima dan Diputuskan oleh Pengadilan Negeri Karawang <i>Number of Clear Cut Cases Accepted and Clearanced of Karawang Civil Court in Karawang Regency, 2021</i> .....	164
4.3.12	Jumlah Perkara Menurut Kecamatan di Kabupaten Karawang, 2021 <i>Number of Criminal Cases by by Subdistrict in Karawang Regency, 2021</i> .....	165
4.3.13	Jumlah Perkara Menurut Kecamatan dan Hari Terjadinya di Kabupaten Karawang, 2021 <i>Number of Criminal Cases by Subdistrict and Day in Karawang Regency, 2021</i> .....	166
4.3.14	Jumlah Perkara Menurut Bulan di Kabupaten Karawang, 2021 <i>Number of Crimes Reported and Resolved by Month in Karawang Regency, 2021</i> .....	167
4.3.15	Jumlah Keluarga Menurut Kecamatan dan Klasifikasi Keluarga di Kabupaten Karawang, 2021 <i>Number of Household by Subdistrict and Household Classification in Karawang Regency, 2021</i> .....	168
4.3.16	Potensi Daerah Rawan Bencana Alam Kekeringan menurut Kecamatan di Kabupaten Karawang, 2021 <i>Potential Area of Drought Natural Disaster by Subdistrict in Karawang Regency, 2021</i> .....	169
4.3.17	Penanganan Kekurangan Air Bersih menurut Kecamatan di Kabupaten Karawang, 2021 <i>Handling Shortage of Clean Water by Subdistrict in Karawang Regency, 2021</i> .....	170

4.3.18	Jumlah Korban dan Kerugian Kejadian Bencana menurut Kecamatan di Kabupaten Karawang, 2021 <i>Number of Victims and Loss Disasters by Subdistrict in Karawang Regency, 2021</i> .....	171
<b>4.4</b>	<b>KEMISKINAN</b>	
	<b>POVERTY</b>	
4.4.1	Garis Kemiskinan, Jumlah, dan Persentase Penduduk Miskin di Kabupaten Karawang, 2013–2021 <i>Poverty Line, Number, and Percentage of Poor People in Karawang Regency, 2013–2021</i> .....	173
4.4.2	Indeks Kedalaman Kemiskinan dan Indeks Keparahan Kemiskinan di Kabupaten Karawang, 2013–2021 <i>Poverty Gap Index and Poverty Severity Index in Karawang Regency, 2013–2021</i> .....	174
<b>5.</b>	<b>PERTANIAN, KEHUTANAN, PETERNAKAN, DAN PERIKANAN/AGRICULTURE, FORESTRY, LIVESTOCK, AND FISHERY</b>	
<b>5.1</b>	<b>TANAMAN PANGAN</b>	
	<b>FOOD CROPS</b>	
5.1.1	Luas Panen, Produksi <sup>1</sup> , dan Produktivitas Padi Menurut Bulan di Kabupaten Karawang, 2020 dan 2021 <i>Harvested Area, Production<sup>1</sup>, and Productivity of Paddy by Month in Karawang Regency, 2020 and 2021</i> .....	184
5.1.2	Luas Panen Jagung, Kacang Hijau, Kacang Tanah, Kedelai, Sorgum, Ubi Kayu, dan Ubi Jalar Menurut Kecamatan di Kabupaten Karawang, 2021 <i>Harvested Area of Maize, Mung Beans, Peanut, Soya Beans, Sorghum, Cassava, and Sweet Potato by Subdistrict in Karawang Regency, 2021</i> .....	185
5.1.3	Luas Lahan Tegal/Kebun, Ladang/Huma, dan Lahan yang Sementara Tidak Diusahakan Menurut Kecamatan di Kabupaten Karawang (ha), 2020 <i>Area of Tegal/Gardens, Fields/Huma, and Temporary Not Cultivated Land by Subdistrict in Karawang Regency (hectare), 2020</i>	186

**5.2 HORTIKULTURA**  
**HORTICULTURE**

5.2.1 Luas Panen Tanaman Sayuran Menurut Kecamatan dan Jenis Tanaman di Kabupaten Karawang (ha), 2020 dan 2021  
*Harvested Area of Vegetables by Subdistrict and Kind of Plant in Karawang Regency (ha), 2020 and 2021*..... 187

5.2.2 Produksi Tanaman Sayuran Menurut Kecamatan dan Jenis Tanaman di Kabupaten Karawang (ton), 2020 dan 2021  
*Production of Vegetables by Subdistrict and Kind of Plant in Karawang Regency (ton), 2020 dan 2021* ..... 191

5.2.3 Luas Panen Tanaman Sayuran dan Buah-buahan Semusim Menurut Jenis Tanaman di Kabupaten Karawang (ha), 2018–2021  
*Harvested Area of Seasonal Vegetables and Fruits by Kind of Plant in Karawang Regency (ha), 2018–2021* ..... 195

5.2.4 Produksi Tanaman Sayuran dan Buah-buahan Semusim Menurut Jenis Tanaman di Kabupaten Karawang (ton), 2018–2021  
*Production of Seasonal Vegetables and Fruits by Kind of Plant in Karawang Regency (ha), 2018–2021*..... 196

5.2.5 Luas Panen Tanaman Biofarmaka Menurut Kecamatan dan Jenis Tanaman di Kabupaten Karawang (m<sup>2</sup>), 2020 dan 2021  
*Harvested Area of Medicinal Plants by Subdistrict and Kind of Plant in Karawang Regency (m<sup>2</sup>), 2020 and 2021* ..... 197

5.2.6 Produksi Tanaman Biofarmaka Menurut Kecamatan dan Jenis Tanaman di Kabupaten Karawang (kg), 2020 and 2021  
*Production of Medicinal Plants by Subdistrict and Kind of Plant in Karawang Regency (kg), 2020 and 2021* ..... 199

5.2.7 Luas Panen Tanaman Biofarmaka Menurut Jenis Tanaman di Kabupaten Karawang (m<sup>2</sup>), 2018–2021  
*Harvested Area of Medicinal Plants by Kind of Plant in Karawang Regency (m<sup>2</sup>), 2018–2021* ..... 201

5.2.8 Produksi Tanaman Biofarmaka Menurut Jenis Tanaman di Kabupaten Karawang (kg), 2018–2021  
*Production of Medicinal Plants by Kind of Plant in Karawang Regency (kg), 2018–2021* ..... 202

5.2.9	Luas Panen Tanaman Hias Menurut Kecamatan dan Jenis Tanaman di Kabupaten Karawang (m <sup>2</sup> ), 2020 and 2021 <i>Harvested Area of Ornamental Plants by Subdistrict and Kind of Plant in Karawang Regency (m<sup>2</sup>), 2020 and 2021</i> .....	203
5.2.10	Produksi Tanaman Hias Menurut Kecamatan dan Jenis Tanaman di Kabupaten Karawang (tangkai), 2020 and 2021 <i>Production of Ornamental Plants by Subdistrict and Kind of Plant in Karawang Regency (stalks), 2020 and 2021</i> .....	205
5.2.11	Luas Panen Tanaman Hias Menurut Jenis Tanaman di Kabupaten Karawang (m <sup>2</sup> ), 2018–2021 <i>Harvested Area of Ornamental Plants by Kind of Plant in Karawang Regency (m<sup>2</sup>), 2018–2021</i> .....	207
5.2.12	Produksi Tanaman Hias Menurut Jenis Tanaman di Kabupaten Karawang (tangkai), 2018–2021 <i>Production of Ornamental Plants by Kind of Plant n Karawang Regencyity (stalks), 2018–2021</i> .....	208
5.2.13	Produksi Buah-buahan Menurut Kecamatan dan Jenis Tanaman di Kabupaten Karawang (ton), 2020 and 2021 <i>Production of Fruits by Subdistrict and Kind of Plant in Karawang Regency (ton), 2020 and 2021</i> .....	209
5.2.14	Produksi Buah–Buahan dan Sayuran Tahunan Menurut Jenis Tanaman (ton) di Kabupaten Karawang, 2018–2021 <i>Production of Annual Fruits and Vegetables by Kind of Plant in Karawang Regency (ton), 2018–2021</i> .....	213
<b>5.3</b>	<b>PERKEBUNAN</b>	
	<b>ESTATE CROPS</b>	
5.3.1	Luas Areal Tanaman Perkebunan Menurut Kecamatan dan Jenis Tanaman di Kabupaten Karawang (ha), 2020 dan 2021 <i>Planted Area of Estate Crops by Subdistrict and Type of Crops in Karawang Regency (ha), 2020 dan 2021</i> .....	214
5.3.2	Produksi Perkebunan Menurut Kecamatan dan Jenis Tanaman di Kabupaten Karawang (ton), 2020 dan 2021 <i>Production of Estate by Subdistrict and Type of Crops in Karawang Regency (ton), 2020 and 2021</i> .....	218

## 5.4 PETERNAKAN

### LIVESTOCK

- 5.4.1 Populasi Ternak Menurut Kecamatan dan Jenis Ternak di Kabupaten Karawang, 2021  
*Livestock Population by Subdistrict and Type of Livestock in Karawang Regency, 2021* ..... 222
- 5.4.2 Populasi Unggas Menurut Kecamatan dan Jenis Unggas di Kabupaten Karawang, 2021  
*Poultry Population by Subdistrict and Kind of Poultry in Karawang Regency, 2021* ..... 223
- 5.4.3 Produksi Daging Unggas dan Telur Menurut Jenis dan Kecamatan di Kabupaten Karawang (kg), 2021  
*Poultry and Egg Production by Type and Subdistrict in Karawang Regency (kilogram), 2021* ..... 224
- 5.4.4 Produksi Daging Ternak Menurut Kecamatan dan Jenis Ternak di Kabupaten Karawang (kg), 2021  
*Livestock Production by Subdistrict and Kind of Livestock in Karawang Regency (kilogram), 2021* ..... 225

## 5.5 PERIKANAN

### FISHERY

- 5.5.1 Produksi dan Nilai Produksi Ikan di Kabupaten Karawang (ton), 2021  
*Fish Production and Its Value in Karawang Regency (ton), 2021* ..... 226
- 5.5.2 Produksi Perikanan Budidaya Dirinci menurut Jenis Ikan dan Budidaya di Karawang, 2021  
*Fish Production by Kind of Fishes and Types of Cultivation in Karawang Regency, 2021* ..... 227
- 5.5.3 Jumlah Rumah Tangga Perikanan Budidaya Menurut Kecamatan dan Jenis Budidaya di Kabupaten Karawang, 2021  
*Number of Aquaculture Households by Subdistrict and Type of Aquaculture in Karawang Regency, 2021* ..... 228
- 5.5.4 Produksi Perikanan Budidaya menurut Kecamatan dan Subsektor di Kabupaten Karawang (ton), 2021  
*Production of Fisch Capture by Subdistrict and Subsector in Karawang Regency (ton), 2021* ..... 229

5.5.5	Nilai Produksi Perikanan Budidaya Menurut Kecamatan dan Subsektor di Kabupaten Karawang (000 rupiah), 2021 <i>Production Value of Aquaculture Household by Subdistrict and Subsector in Karawang Regency (000 rupiahs), 2021</i> .....	230
5.5.6	Potensi dan Luas Areal Perikanan Ternak Menurut Kecamatan dan Subsektor di Kabupaten Karawang, 2016 dan 2021 <i>Potion and Areal of Aquaculture Household by Subdistrict and Subsector in Karawang Regency, 2016 and 2021</i> .....	231
5.5.7	Jumlah Rumah Tangga Perikanan Tangkap menurut Kecamatan dan Subsektor di Kabupaten Karawang, 2020 dan 2021 <i>Number of Fish Capture Households by Subdistrict in Karawang Regency, 2020 and 2021</i> .....	233
5.5.8	Produksi Perikanan Tangkap menurut Kecamatan dan Subsektor di Kabupaten Karawang (ton), 2020-2021 <i>Production of Fish Capture by Subdistrict and Subsector in Karawang Regency (ton), 2020 and 2021</i> .....	234
5.5.9	Produksi Perikanan Tangkap menurut Kecamatan dan Subsektor di Kabupaten Karawang (ton), 2021 <i>Production of Fish Capture by Subdistrict and Subsector in Karawang Regency (ton), 2021</i> .....	235
5.5.10	Nilai Produksi Perikanan Tangkap menurut Kecamatan dan Subsektor di Kabupaten Karawang (000 rupiah), 2021 <i>Production Value of Fish Capture by Subdistrict and Subsector in Karawang Regency (000 rupiahs), 2021</i> .....	236
5.5.11	Jumlah Perahu/Kapal menurut Kecamatan dan Jenis Kapal di Kabupaten Karawang, 2021 <i>Number of Fishing Boats by Subdistrict and Type of Boat in Karawang Regency, 2021</i> .....	237
5.5.12	Jumlah Alat Tangkap Perikanan Tangkap Menurut Kecamatan di Kabupaten Karawang, 2021 <i>Number of Fishing Gear by Kind and Subdistrict in Karawang Regency, 2021</i> .....	238
5.5.13	Produksi dan Nilai Produksi Pengolahan Hasil Perikanan menurut Kecamatan di Kabupaten Karawang (ton), 2021 <i>Fish Processing Production and Its Value by Subdistrict in Karawang Regency (ton), 2021</i> .....	239



5.5.14	Produksi dan Nilai Produksi Garam menurut Kecamatan di Kabupaten Karawang (ton), 2021 <i>Salt Production and Its Value by Subdistrict in Karawang Regency (ton), 2021</i> .....	241
5.5.15	Luas Areal, Produksi Pembenihan dan Produksi Pendederan Menurut Kecamatan di Kabupaten Karawang, 2021 <i>Area Hatchery Production and Nursery Production by Subdistrict in Karawang Regency, 2021</i> .....	242
5.5.16	Luas Area, Jumlah Rumah Tangga Perikanan, Produksi dan Nilai Produksi Ikan Hias menurut Kecamatan di Kabupaten Karawang, 2021 <i>Area, Number of Fisheries Households, Production and Production Value of Ornamental Fish by Subdistrict in Karawang Regency, 2021</i> .	243

## **6. INDUSTRI, PERTAMBANGAN, DAN ENERGI/ INDUSTRY, MINING, AND ENERGY**

6.1	Daya Terpasang, Produksi, dan Distribusi Listrik PT. PLN (Persero) pada Cabang/Ranting PLN Menurut Kecamatan di Kabupaten Karawang, 2021 <i>Installed Electricity Power, Production, and Distribution of PT. PLN (Persero) at PLN Branch by Subdistrict in Karawang Regency, 2021</i> .....	250
6.2	Jumlah Pelanggan Listrik Menurut Kecamatan di Kabupaten Karawang, 2017–2021 <i>Number of Electricity Customers by Subdistrict in Karawang Regency, 2017–2021</i> .....	251
6.3	Jumlah Pelanggan dan Air yang Disalurkan Menurut Kecamatan di Kabupaten Karawang, 2021 <i>Number of Customers and Distributed Water by Subdistrict in Karawang Regency, 2021</i> .....	252
6.7	Volume Air yang Diproduksi Menurut Pelanggan dan Nilainya di Kabupaten Karawang, 2021 <i>Volume of Clean Water Produced by Customers and Its Value in Karawang Regency, 2021</i> .....	253

## 7. PARIWISATA/TOURISM

7.1	Jumlah Rumah Makan/Restoran Menurut Kecamatan di Kabupaten Karawang, 2018–2021 <i>Number of Restaurants by Subdistrict in Karawang Regency, 2018–2021</i> .....	259
7.2	Jumlah Akomodasi Hotel Menurut Kecamatan di Kabupaten Karawang, 2020 dan 2021 <i>Number of Hotel Accomodation by Subdistrict in Karawang Regency, 2020 and 2021</i> .....	260
7.3	Jumlah Pengunjung Domestik di Objek Wisata Alam dan Wisata Budaya Kabupaten Karawang, 2018-2021 <i>Number of Domestic Visitors in Natural Attraction and Cultural Tour in Karawang Regency, 2018-2021</i> .....	261
7.4	Jumlah Pengunjung Domestik di Objek Wisata Buatan Kabupaten Karawang, 2018-2021 <i>Number of Domestic Visitors in Artificial Tourism in Karawang Regency, 2018-2021</i> .....	264
7.5	Jumlah Pengunjung Asing di Objek Wisata Alam dan Wisata Budaya Kabupaten Karawang, 2018-2021 <i>Number of Foreign Visitors in Natural Attraction and Cultural Tour in Karawang Regency, 2018-2021</i> .....	266
7.6	Jumlah Pengunjung Asing di Objek Wisata Buatan Kabupaten Karawang, 2018-2021 <i>Number of Foreign Visitors in Artificial Tourism in Karawang Regency, 2018-2021</i> .....	269
7.7	Objek Wisata Alam dan Wisata Budaya Menurut Lokasi, Pengelola, dan Jumlah Tenaga Kerja di Kabupaten Karawang, 2018-201 <i>Natural Attraction and Cultural Tourism by Location, Management, and Number of Workers in Karawang Regency, 2018-2021</i> .....	271
7.8	Objek Wisata Buatan menurut Lokasi, Pengelola, dan Jumlah Tenaga Kerja di Kabupaten Karawang, 2021 <i>Artificial Attractions by Location, Management, and Number of Workers in Karawang Regency, 2021</i> .....	273

**8. TRANSPORTASI DAN KOMUNIKASI/  
TRANSPORTATION AND COMMUNICATION**

**8.1 TRANSPORTASI  
TRANSPORTATION**

- 8.1.1 Panjang Jalan Menurut Tingkat Kewenangan Pemerintahan di Kabupaten Karawang (km), 2019–2021  
*Length of Roads by Level of Government Authority in Karawang Regency (km), 2019–2021* ..... 281
- 8.1.2 Panjang Jalan Menurut Jenis Permukaan Jalan di Kabupaten Karawang (km), 2019–2021  
*Length of Roads by Type of Road Surface in Karawang Regency (km), 2019–2021* ..... 282
- 8.1.3 Panjang Jalan Menurut Kondisi Jalan di Kabupaten Karawang (km), 2019–2021  
*Length of Roads by Condition of Roads in Karawang Regency (km), 2019–2021* ..... 283
- 8.1.4 Panjang Jalan Menurut Infrastruktur dan Keadaan Jalan di Kabupaten Karawang (km), 2021  
*Length of Road by Infrastructure and Road's Condition in Karawang Regency (km), 2021* ..... 284

**8.2 KOMUNIKASI  
COMMUNICATION**

- 8.2.1 Jumlah Kantor Pos Pembantu Menurut Kecamatan di Kabupaten Karawang, 2018–2021  
*Number of Post Offices Subsidiaries by Subdistrict in Karawang Regency, 2018–2021* ..... 285

**9. PERBANKAN, KOPERASI, DAN HARGA-  
HARGA/BANKING, COOPERATIVE, AND PRICES**

- 9.1 Jumlah Koperasi Aktif Menurut Kecamatan di Kabupaten Karawang, 2018–2021  
*Number of Active Cooperative by Subdistrict in Karawang Regency, 2018–2021* ..... 291

9.2	Jumlah Koperasi Menurut Jenis Koperasi dan Kecamatan di Kabupaten Karawang, 2021 <i>Number of Cooperative by Kind of Cooperative and Subdistrict in Karawang Regency, 2021</i> .....	292
9.3	Perkembangan Investasi di Kabupaten Karawang, 2014-2021 <i>Development of Investment in Karawang Regency, 2014-2021</i> .....	293
9.4	Perkembangan Harga Dasar Gabah dan Harga di Tingkat KUD dan Non KUD di Kabupaten Karawang (Rp/Kg), 1997-1998 sampai dengan 2020-2021 <i>Trend of Basic Price of Unhulled Paddy and Trend of Prices of Unhulled Paddy in Village Unit Cooperative and Non Village Unit Cooperative in Karawang Regency, (Rp/Kg), 1997-1998 until 2020-2021</i> .....	294
9.5	Persentase Perkembangan Harga Dasar Gabah dan Harga Pembelian Gabah oleh Bulog Kabupaten Karawang (Persen), 1997-1998 sampai 2020-2021 <i>Percentage of Unhulled Paddy Basic Prices Trend and Unhulled Paddy Purchasing Price by Warehouse for Foodstuff of Karawang (Percent), 1997-1998 until 2020-2021</i> .....	295
9.6	Perkembangan/Persentase Perkembangan Harga Dasar Beras di Tingkat KUD dan Non KUD di Kabupaten Karawang, 1997-2021 <i>Trend of Paddy Basic Price and Percentage of Trend of Paddy Basic Price in Village Cooperative Units and Non Village Cooperative Units in Karawang, 1997-2021</i> .....	296

## 10. PENGELUARAN PENDUDUK/POPULATION EXPENDITURE

10.1	Rata-rata Pengeluaran per Kapita Sebulan Menurut Kelompok Komoditas (rupiah) di Kabupaten Karawang, 2020 dan 2021 <i>Monthly Average Expenditure per Capita by Commodity Group (rupiahs) in Karawang Regency, 2020 and 2021</i> .....	301
10.2	Persentase Pengeluaran per Kapita Sebulan Menurut Kelompok Komoditas di Kabupaten Karawang, 2020 dan 2021 <i>Percentage of Monthly Expenditure per Capita by Commodity Group in Karawang Regency, 2020 and 2021</i> .....	302

10.4	Rata-rata Pengeluaran Perkapita Sebulan menurut Golongan Pengeluaran dan Kelompok Barang di Kabupaten Karawang (rupiah), 2021 <i>Average Expenditure Per Capita Per Month by Expenditure Class and Commodity Group in Karawang Regency (rupiahs), 2021</i> .....	303
10.5	Pengeluaran Rata-rata Perkapita Sebulan menurut Kelompok Makanan di Kabupaten Karawang (rupiah), 2021 <i>Average Expenditure Per Capita Per Month by Food Group in Karawang Regency (rupiahs), 2021</i> .....	304
10.6	Pengeluaran Rata-rata Perkapita Sebulan menurut Kelompok Bukan Makanan di Kabupaten Karawang (rupiah), 2021 <i>Average Expenditure Per Capita Per Month by Food Group in Karawang Regency (rupiahs), 2021</i> .....	305
<b>11.</b>	<b>PERDAGANGAN/TRADE</b>	
11.1	Jumlah Sarana Perdagangan Menurut Jenisnya di Kabupaten Karawang, 2018–2021 <i>Number of Trading Facilities by Type of Facility in Karawang Regency, 2018–2021</i> .....	311
11.2	Banyaknya Sarana Perdagangan Menurut Jenisnya dan Kecamatan di Kabupaten Karawang, 2019 <i>Number of Trading Facilities by the Type and Subdistrict in Karawang Regency, 2019</i> .....	312
11.3	Banyaknya Pasar Menurut Jenisnya dan Kecamatan di Kabupaten Karawang, 2019 <i>Number of Markets by the Type and Subdistrict in Karawang Regency, 2019</i> .....	313
11.4	Banyaknya Toko Modern Menurut Jenisnya dan Kecamatan di Kabupaten Karawang, 2019 <i>Number of Modern Shops by the Type and Subdistrict in Karawang Regency, 2019</i> .....	314

## 12. SISTEM NERACA REGIONAL/SYSTEM OF REGIONAL ACCOUNTS

- 12.1. Produk Domestik Regional Bruto Atas Dasar Harga Berlaku Menurut Lapangan Usaha di Kabupaten Karawang (miliar rupiah), 2017–2021  
*Gross Regional Domestic Product at Current Market Prices by Industry in Karawang Regency (billion rupiahs), 2017–2021*..... 323
- 12.2. Produk Domestik Regional Bruto Atas Dasar Harga Konstan 2011 Menurut Lapangan Usaha di Kabupaten Karawang (miliar rupiah), 2017–2021  
*Gross Regional Domestic Product at 2011 Constant Market Prices by Industry in Karawang Regency (billion rupiahs), 2017–2021* ..... 325
- 12.3. Distribusi Persentase Produk Domestik Regional Bruto Atas Dasar Harga Berlaku Menurut Lapangan Usaha di Kabupaten Karawang, 2017–2021  
*Percentage Distribution of Gross Regional Domestic Product at Current Market Prices by Industry in Karawang Regency, 2017–2021*.. 327
- 12.4. Laju Pertumbuhan Produk Domestik Regional Bruto Atas Dasar Harga Konstan 2011 Menurut Lapangan Usaha di Kabupaten Karawang (persen), 2018–2021  
*Growth Rate of Gross Regional Domestic Product at 2011 Constant Market Prices by Industry in Karawang Regency (percent), 2018–2021* ..... 329
- 12.5. Produk Domestik Regional Bruto Atas Dasar Harga Berlaku Menurut Jenis Pengeluaran di Kabupaten Karawang (miliar rupiah), 2017–2021  
*Gross Regional Domestic Product at Current Market Prices by Type of Expenditure in Karawang Regency (billion rupiahs), 2017–2021* ..... 331
- 12.6. Produk Domestik Regional Bruto Atas Dasar Harga Konstan 2011 Menurut Jenis Pengeluaran di Kabupaten Karawang (miliar rupiah), 2017–2021  
*Gross Regional Domestic Product at 2011 Constant Market Prices by Type of Expenditure in Karawang Regency (billion rupiahs), 2017–2021* ..... 332

12.7	Indeks Harga Implisit Produk Domestik Regional Bruto Menurut Lapangan Usaha di Kabupaten Karawang (2010=100), 2018–2021 <i>Implicit Price Index of Gross Regional Domestic Product by Industry in Karawang Regency (2010=100), 2017–2021</i> .....	333
12.8	Laju Implisit Produk Domestik Regional Bruto Menurut Lapangan Usaha di Kabupaten Karawang, 2017–2021 <i>Implicit Growth Rate of Gross Regional Domestic Product by Industry in Karawang Regency, 2017–2021</i> .....	335
12.9	Distribusi Persentase Produk Domestik Regional Bruto Menurut Jenis Pengeluaran di Kabupaten Karawang, 2017–2021 <i>Percentage Distribution of Gross Regional Domestic Product by Type of Expenditure in Karawang Regency, 2017–2021</i> .....	337
<b>13.</b>	<b>PERBANDINGAN ANTAR KABUPATEN/ KOTA/ REGENCY/MUNICIPAL COMPARISON</b>	
13.1	Jumlah Penduduk Menurut Kabupaten/ Kota di Provinsi Jawa Barat (ribu), 2017–2021 <i>Population by Regency/Municipality in Jawa Barat Province (thousand), 2017–2021</i> .....	345
13.2	Laju Pertumbuhan Produk Domestik Regional Bruto Atas Dasar Harga Konstan 2011 Menurut Kabupaten/ Kota di Provinsi Jawa Barat (persen), 2017–2021 <i>Rate of Growth of Gross Regional Domestic Products at Constant 2011 Prices by Regency/Municipality in Jawa Barat Province (percent), 2017–2021</i> .....	346
13.3	Jumlah Penduduk Miskin Menurut Kabupaten/ Kota di Provinsi Jawa Barat (ribu), 2017–2021 <i>Number of Poor Population by Regency/Municipality in Jawa Barat Province (thousand), 2017–2021</i> .....	347
13.4	Indeks Pembangunan Manusia Menurut Kabupaten/Kota di Provinsi Jawa Barat, 2017–2021 <i>Human Development Index by Regency/Municipality in Jawa Barat Province, 2017–2021</i> .....	348

## DAFTAR GAMBAR/LIST OF FIGURES

	Halaman Page
1.1 Luas Daerah menurut Kecamatan di Kabupaten Karawang (%), 2021 <i>Area of Subdistrict in Karawang Regency (%), 2021</i> .....	6
1.2 Jumlah Desa/Kelurahan Menurut Kecamatan, 2021 <i>Number of Villages/Kelurahan by Subdistrict, 2021</i> .....	30

<https://karawangkab.bps.go.id>



## PENJELASAN UMUM/EXPLANATORY NOTES

Tanda-tanda, satuan-satuan, dan lain-lainnya yang digunakan dalam publikasi ini adalah sebagai berikut:

*Symbols, measurement units, and acronyms which are used in this publication, are as follows:*

### 1. TANDA-TANDA/SYMBOLS

Data tidak tersedia/Data not available .....	: ...
Tidak ada atau nol /Null or zero .....	: -
Data dapat diabaikan/Data negligible .....	: 0
Tanda decimal/Decimal point .....	: ,
Data tidak dapat ditampilkan/Not applicable .....	: NA
Angka estimasi/Estimated figures .....	: e
Angka diperbaiki/Revised figures .....	: r
Angka sementara/Preliminary figures .....	: x
Angka sangat sementara/Very preliminary figures .....	: xx
Angka sangat sangat sementara/Very very preliminary figures .....	: xxx

### 2. SATUAN/UNITS

barel/barrel .....	: 158,99 liter/litres = 1/6,2898 m <sup>3</sup>
hektar (ha)/hectare (ha) .....	: 10 000 m <sup>2</sup>
kilometer (km)/kilometres (km) .....	: 1 000 meter/meters (m)
knot/knot .....	: 1,8523 km/jam (km/hour)
kuintal/quintal .....	: 100 kg
KWh .....	: 1 000 Watt hour
MWh .....	: 1 000 KWh
liter (untuk beras)/litre (for rice) .....	: 0,80 kg
MMSCF .....	: 1/35,3 m <sup>3</sup>
metrik ton (m.ton)/metric ton (m. ton) .....	: 0,98421 long ton = 1 000 kg
ons/ounce .....	: 28,31 gram/grams
ton .....	: 1 000 kg

Satuan lain: buah, dus, butir, helai/lembar, kaleng, batang, pulsa, ton kilometer (ton-km), jam, menit, persen (%).

*Other units: unit, pack, pieces, sheet, tin, pulse, ton-kilometres(ton-km), hour, minute, percent (%).*

Perbedaan angka di belakang koma disebabkan oleh pembulatan angka.  
*The difference in decimal numbers is caused by rounding.*



## DAFTAR SINGKATAN/ LIST OF ABBREVIATIONS

SI	: Stasiun Iklim
SIMPK	: Stasiun Meteorologi Pertanian Khusus
t.t	: Tempat tidur
BCG	: Bacillus Calmette Guerin
DPT	: Difteri, Pertusis, Tetanus
TT	: Tetanus Toxoid
IOT	: Industri Obat Tradisional/ <i>Traditional Medicine Industry</i>
IKOT	: Industri Kecil Obat Tradisional/ <i>Traditional Medicine Small</i>
Alkes	: Alat kesehatan/ <i>Health Kits</i>
PKRT	: Perbekalan Kesehatan Rumah tangga/ <i>Household Health Logistics</i>
Kompl	: Komplemen/ <i>Complement</i>
IRTP	: Industri Pangan Produksi Rumah Tangga/ <i>Foods Home Industry</i>
PBF	: Pedagang Besar Farmasi/ <i>Pharmacy Whole-seller</i>
GFK	: Gudang Farmasi Kab/Kota/Regency/ <i>Municipality Pharmacy Warehouse</i>
RB	: Rumah Bersalin/ <i>Delivery House</i>
Pustu	: Puskesmas pembantu/ <i>Auxiliary Public Health Center</i>
BP	: Balai Pengobatan/ <i>Polyclinic</i>
TPS	: Tempat Pembuangan Sementara / <i>landfill</i>
Jamkesmas	: Jaminan kesehatan masyarakat miskin/ <i>Poor public health insurance</i>
PJKMU	: Program Jaminan Kesehatan Masyarakat Umum
SIUP	: Surat Ijin Usaha Perdagangan/ <i>Trading Permission Letter</i>
TDP	: Tanda Daftar Perusahaan/ <i>Company Registration Identity</i>
API	: Angka Pengenal Importir/ <i>Importer's Identity Number</i>



## Statistik Kunci, 2019–2021 Key Statistics, 2019–2021

Rincian/Descriptionn	Satuan/Unit	2019	2020	2021
(1)	(2)	(3)	(4)	(5)
<b>SOSIAL/SOCIAL</b>				
Penduduk <sup>1</sup> /Population <sup>1</sup>	juta/million	2,354	2,361	2,407
Laju Pertumbuhan Penduduk <sup>1</sup> /Population Growth <sup>1</sup>	%	0,77	1,60	0,60
Angka Harapan Hidup <sup>1-e<sub>y</sub></sup> /Life Expectancy Rate <sup>1</sup>	tahun/years	71,98		
Angka Melek Huruf Usia 15+/ <i>Literacy Rate Aged 15+</i>	%	97,19	96,85	97,51
Tingkat Partisipasi Angkatan Kerja -TPAK <sup>2,3</sup> <i>Labour Force Participation Rate-LFPR<sup>2,3</sup></i>	%	63,62	64,90	64,19
Tingkat Pengangguran Terbuka-TPT <sup>2,3</sup> <i>Unemployment Rate-UR<sup>2,3</sup></i>	%	9,61	11,52	11,83
Penduduk Miskin <sup>4</sup> /Poor People <sup>4</sup>	juta/million	0,174	0,195	0,211
Persentase Penduduk Miskin <sup>4</sup> <i>Percentage of Poor People<sup>4</sup></i>	%	7,39	8,26	8,95
Indeks Pembangunan Manusia-IPM <sup>5</sup> <i>Human Development Index<sup>5</sup></i>	—	70,86	70,66	70,94
<b>EKONOMI/ECONOMIC</b>				
Produk Domestik Regional Bruto (PDRB) Harga Berlaku <sup>6</sup> <i>Gross Regional Domestic Bruto (GRDP) at Current Price<sup>6</sup></i>	triliun rupiah <i>trillion rupiahs</i>	230,20	224,05 <sup>x</sup>	243,71 <sup>xx</sup>
Laju Pertumbuhan Ekonomi/ <i>Economic Growth<sup>7</sup></i>	%	4,21	-3,80 <sup>x</sup>	5,85 <sup>xx</sup>
PDRB Per Kapita Harga Berlaku <sup>6,8</sup> <i>Per Capita of GRDP at Current Price<sup>6,8</sup></i>	juta rupiah <i>million rupiahs</i>			

Catatan/Notes: <sup>1</sup> Data 2019 hasil proyeksi penduduk Indonesia 2011–2035 (pertengahan tahun/Juni). Data 2020 hasil Hasil Sensus Penduduk (SP) 2020 (September). Data 2021 hasil Proyeksi Penduduk Interim 2020–2023 (pertengahan tahun/Juni)/*The 2019 data was the result of Indonesia Population Projection 2010–2035 (mid year/June). The 2020 data was the result of 2020 Population Census (September). The 2021 data was the result of Interim Population Projection 2020–2023 (mid year/June).*

<sup>2</sup> Kondisi Agustus/Condition at August

<sup>3</sup> Menggunakan penimbang hasil proyeksi penduduk Survei Penduduk Antar Sensus (SUPAS) 2015/*Weighted by the population projection results of the Intercensal Population Survey (SUPAS) 2015*

<sup>4</sup> Kondisi Maret/Condition at March

<sup>5</sup> Sejak tahun 2010, IPM dihitung dengan metode baru. Komponen IPM metode baru adalah angka harapan hidup saat lahir, harapan lama sekolah, rata-rata lama sekolah, dan pengeluaran per kapita/*Since 2010, HDI was calculated using new method. New HDI component are life expectancy at birth, expected years of schooling, means years of schooling, and expenditure per capita*

<sup>6</sup> Mulai tahun 2010 mengadopsi System of National Account 2008 (SNA 2008)/*Since 2010 is in line with System of National Account 2008 (SNA 2008)*

<sup>7</sup> Menggunakan tahun dasar 2010 (2010=100)/*Using 2010 base year (2010=100)*

<sup>8</sup> Menggunakan proyeksi penduduk berdasarkan hasil SP2010/*Using population projection based on SP2010*



BAB  
Chapter

01

# GEOGRAFI DAN IKLIM

## GEOGRAPHY AND CLIMATE



### KEADAAN GEOGRAFI KABUPATEN KARAWANG

GEOGRAPHY CONDITION  
IN KARAWANG REGENCY

2021

### LUAS WILAYAH KABUPATEN KARAWANG

Total area of Karawang Regency

**1.913,71** km<sup>2</sup>  
sq.km

**118,22** km<sup>2</sup>  
sq.km  
KECAMATAN DENGAN  
LUAS TERBESAR

Subdistrict with  
the largest area

**1,60** MDPL  
m.a.s.l  
KECAMATAN DENGAN  
WILAYAH TERENDAH

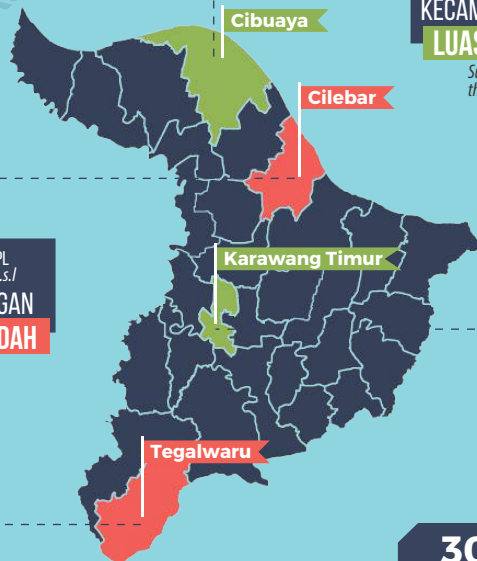
Subdistrict with  
the lowest altitude

**104,20** MDPL  
m.a.s.l  
KECAMATAN DENGAN  
WILAYAH TERTINGGI

Subdistrict with  
the highest altitude

**30,37** km<sup>2</sup>  
sq.km  
KECAMATAN DENGAN  
LUAS TERKECIL

Subdistrict with  
the smallest area







**PENJELASAN TEKNIS**

1. Topografi adalah keadaan muka bumi pada suatu kawasan atau daerah.
  - a. Puncak adalah bagian paling atas gunung/pegunungan.
  - b. Lereng adalah bagian dari gunung/ pegunungan/ bukit yang letaknya di antara puncak sampai lembah.
  - c. Lembah adalah daerah rendah di antara dua gunung/pegunungan atau daerah yang mempunyai kedudukan lebih rendah dibandingkan daerah sekitarnya. Lembah di daerah pegunungan lipatan sering disebut slinkin. Lembah di daerah pegunungan patahan disebut graben atau slenk. sedangkan lembah di daerah yang bergunung-gunung disebut lembah antar pegunungan.
2. Dataran adalah bagian atau sisi bidang tanah yang tampak datar, rata, dan membentang.

**TECHNICAL NOTES**

1. *Topography is the state of the earth in a certain area or region.*
  - a. *Peak is the highest part of mount/ mountain.*
  - b. *Slope is part of the mount/ mountain/ hill which lies between the peak to the valley.*
  - c. *Valley is a low area between two mounts/mountains or area that have a position lower than the surrounding areas. Valley in mountainous area is often called syncline. Valley in a mountainous area is called graben fault or slenk. While the valley in the mountainous area is called the valley between the mountain.*
2. *Flat is a part or side of parcels of land that looked plane, lat, and stretches.*

**ULASAN**

Kabupaten Karawang berada di bagian utara Provinsi Jawa Barat yang secara geografis terletak antara 107°02' – 107°40' Bujur Timur dan 5°56' – 6°34' Lintang Selatan.

Secara administratif, Karawang mempunyai batas-batas wilayah sebagai berikut:

- Sebelah Utara batas alam, yaitu Lau Jawa
- Sebelah Timur berbatasan dengan Kabupaten Subang
- Sebelah Tenggara berbatasan dengan Kabupaten Purwakarta
- Sebelah Selatan berbatasan dengan Kabupaten Bogor dan Kabupaten Cianjur
- Sebelah Barat berbatasan dengan Kabupaten Bekasi

Dengan luas wilayah 1.913,71 km<sup>2</sup>, Karawang merupakan salah satu daerah yang memiliki lahan subur di Jawa Barat, sehingga sebagian besar lahannya digunakan untuk pertanian. Bentuk tanah di Kabupaten Karawang sebagian besar berbentuk dataran yang relatif rata dengan variasi antara 0 – 5 m di atas permukaan laut. Hanya sebagian kecil wilayah yang bergelombang dan berbukit–bukit dengan ketinggian antara 0 – 1200 m di atas permukaan laut. Wilayah Kabupaten Karawang sebagian besar tertutup dataran pantai yang luas yang terhampar di bagian pantai Utara dan merupakan batuan sedimen yang dibentuk oleh bahan–bahan lepas, terutama

**DESCRIPTION**

*Karawang Regency lies in the north part of Province of West Java, which is geographically located between 107°02' – 107°40' East Longitude and 5°56' – 6°34' South Latitude .*

*Administratively, Karawang bounded by:*

- *Java Sea in the North*
- *Subang Regency in the East*
- *Purwakarta Regency in the Southeast*
- *Bogor and Cianjur Regency in the South*
- *Bekasi Regency in the West*

*With total area 1.913,71 km<sup>2</sup>, Karawang has fertile soil, so it is suitable for agriculture. Forms of land in Karawang largely shaped terrain is relatively flat with a variation between 0-5 m above sea level. Only a relatively small area and the undulating hilly with altitudes between 0-1200 m above sea level. Karawang Regency territory is mostly covered by broad coastal plain, which is lay on the northern coast and it is a sedimentary rock formed by loose materials, especially marine sediments and volcanic alluvium. The middle section is occupied by hills and mainly formed by sedimentary rocks, which is located in the southern part of Mount Sanggabuana with a height of ± 1,291 m above sea level. Morfologically,*

endapan laut dan aluvium vulkanik. Di bagian tengah ditempati oleh perbukitan, terutama dibentuk oleh batuan sedimen, sedangkan di bagian Selatan terletak Gunung Sanggabuana dengan ketinggian  $\pm 1.291$  m di atas permukaan laut. Sesuai dengan bentuk morfologinya, Kabupaten Karawang terdiri dari dataran rendah.

Kabupaten Karawang dilalui oleh aliran sungai yang melandai ke Utara arah Sungai Citarum dan merupakan pemisah antara Kabupaten Karawang dengan Kabupaten Bekasi, sedangkan Sungai Cilamaya merupakan batas wilayah dengan Kabupaten Subang. Selain sungai, terdapat juga 3 buah saluran irigasi yang besar yaitu Saluran Induk Tarum Utara, Saluran Induk Tarum Tengah dan Saluran Induk Tarum Barat yang dimanfaatkan untuk pengairan sawah, tambak dan keperluan Industri.

Rata-rata curah hujan pada tahun 2021 berkisar antara 47,6 – 477,2 mm dan rata-rata hari hujan pada tahun 2021 yaitu 10 hari/bulan. Curah hujan tertinggi terjadi pada bulan Februari, sementara curah hujan terendah terjadi pada bulan Agustus.

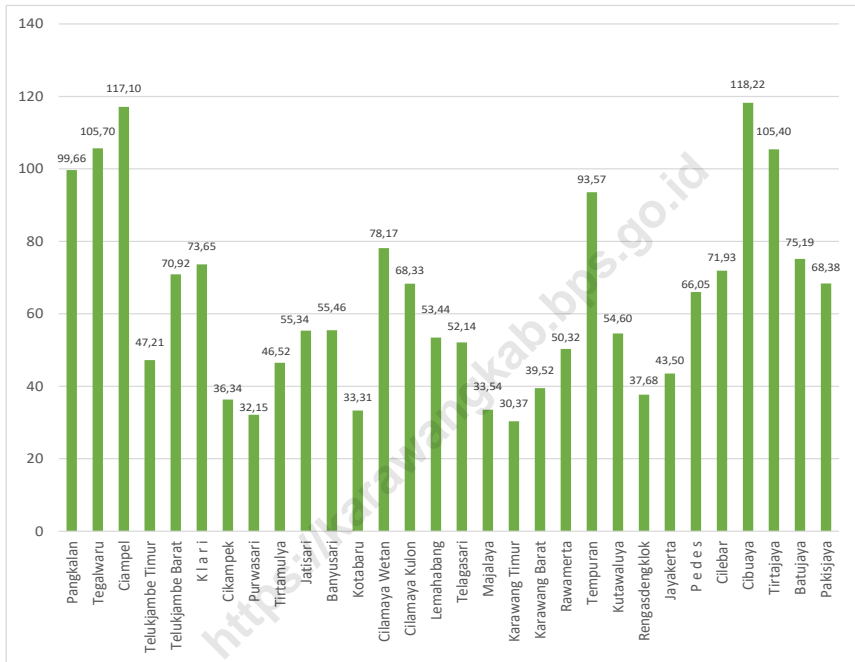
*Karawang has flat land areas.*

*Karawang Regency is traversed by a stream that slopes north towards the Citarum River which is separate Karawang Regency with Bekasi Municipality, while Cilamaya River separate Karawang Regency with Subang Regency. Beside rivers, there are three irrigations in Karawang, ie: North, Central and West Tarum Irrigations for irrigations, brackish water pond, and electricity.*

*The average rainfall in 2021 ranges from 47.6 – 477.2 mm and the average rainy day in 2021 is 10 days/month. The highest rainfall occurs in February, while the lowest rainfall occurs in August.*

**Gambar**  
**Figures** 1.1

**Luas Daerah menurut Kecamatan di Kabupaten Karawang (%) , 2021**  
**Area of Subdistrict in Karawang Regency (%) , 2021**



Sumber/Source : Badan Perencanaan Pembangunan Daerah Kabupaten Karawang/Religion Development Planning Agency of Karawang Regency

## 1.1 KEADAAN GEOGRAFI GEOGRAPHY CONDITION

**Tabel 1.1.1** Luas Daerah dan Jumlah Pulau Menurut Kecamatan di Kabupaten Karawang, 2021  
*Total Area and Number of Islands by Subdistrict in Karawang Regency, 2021*

Kecamatan Subdistrict	Ibukota Kecamatan Capital of Subdistrict	Luas Total Area (km <sup>2</sup> /sq.km)
(1)	(2)	(3)
Pangkalan	Ciptasari	99,66
Tegalwaru	Cintalaksana	105,70
Ciampel	Kutapohaci	117,10
Telukjambe Timur	Telukjambe	47,21
Telukjambe Barat	Karangmulya	70,92
K I a r i	Duren	73,65
Cikampek	Dawuan Tengah	36,34
Purwasari	Sukasari	32,15
Tirtamulya	Citarik	46,52
Jatisari	Mekarsari	55,34
Banyusari	Gembongan	55,46
Kotabaru	Wancimekar	33,31
Cilamaya Wetan	Mekarmaya	78,17
Cilamaya Kulon	Sukamulya	68,33
Lemahabang	Karangtanjung	53,44
Telagasari	Talagasari	52,14
Majalaya	Majalaya	33,54
Karawang Timur	Adiarsa Timur	30,37
Karawang Barat	Tanjungmekar	39,52
Rawamerta	Sukamerta	50,32
Tempuran	Pancakarya	93,57
Kutawaluya	Waluya	54,60
Rengasdengklok	Rengasdengklok Selatan	37,68
Jayakarta	Jayamakmur	43,50
P e d e s	Payungsari	66,05
Cilebar	Kertamukti	71,93
Cibuaya	Pejaten	118,22
Tirtajaya	Pisangsambo	105,40
Batujaya	Batujaya	75,19
Pakisjaya	Tanjungbungin	68,38
<b>Karawang</b>		<b>1 913,71</b>

Lanjutan Tabel/Continued Table 1.1.1

Kecamatan Subdistrict	Persentase terhadap Luas Kabupaten Percentage to Regency Area	Jumlah Pulau <sup>2</sup> Number of Islands <sup>2</sup>
(1)	(4)	(5)
Pangkalan	5,21	–
Tegalwaru	5,52	–
Ciampel	6,12	–
Telukjambe Timur	2,47	–
Telukjambe Barat	3,71	–
Klari	3,85	–
Cikampek	1,90	–
Purwasari	1,68	–
Tirtamulya	2,43	–
Jatisari	2,89	–
Banyusari	2,90	–
Kotabaru	1,74	–
Cilamaya Wetan	4,08	–
Cilamaya Kulon	3,57	–
Lemahabang	2,79	–
Telagasari	2,72	–
Majalaya	1,75	–
Karawang Timur	1,59	–
Karawang Barat	2,07	–
Rawamerta	2,63	–
Tempuran	4,89	–
Kutawaluya	2,85	–
Rengasdengklok	1,97	–
Jyakerta	2,27	–
Pedes	3,45	–
Cilebar	3,76	–
Cibuaya	6,18	–
Tirtajaya	5,51	–
Batujaya	3,93	–
Pakisjaya	3,57	–
<b>Karawang</b>	<b>100,00</b>	<b>–</b>

Sumber/Source: Bappeda Kabupaten Karawang/Regional Planning and Development Agency of Karawang Regency

**Tabel** 1.1.2  
**Table**

**Tinggi Wilayah dan Jarak ke Ibukota Kabupaten Menurut Kecamatan di Kabupaten Karawang, 2021**  
**Altitude and Distance to the Capital of Regency by Subdistrict in Karawang Regency, 2021**

Kecamatan Subdistrict	Tinggi Wilayah (mdpl) Altitude (m a.s.l)	Jarak ke Ibukota Kabupaten Distance to the Capital of Regency
(1)	(2)	(3)
Pangkalan	37,90	28,00
Tegalwaru	104,20	35,00
Ciampel	24,00	13,00
Telukjambe Timur	22,50	5,00
Telukjambe Barat	22,50	10,00
K I a r i	29,00	13,00
Cikampek	36,20	20,00
Purwasari	23,40	18,00
Tirtamulya	24,00	28,00
Jatisari	31,20	38,00
Banyusari	16,20	36,00
Kotabaru	41,90	25,00
Cilamaya Wetan	8,90	36,00
Cilamaya Kulon	1,70	30,00
Lemahabang	12,00	20,00
Telagasari	13,20	12,00
Majalaya	18,20	10,00
Karawang Timur	22,50	4,00
Karawang Barat	22,50	5,00
Rawamerta	9,20	12,00
Tempuran	5,60	26,00
Kutawaluya	5,50	22,00
Rengasdengklok	7,90	20,00
Jayakarta	5,70	27,00
P e d e s	7,00	31,00
Cilebar	1,60	27,00
Cibuaya	2,40	36,00
Tirtajaya	6,00	37,00
Batujaya	4,00	41,00
Pakisjaya	6,00	56,00

Catatan/Note: <sup>1</sup> Jarak terdekat dari kantor kecamatan ke ibukota kabupaten/the closest distance to regency capital  
Sumber/Source: Badan Pusat Statistik Kabupaten Karawang/BPS—Statistics of Karawang Regency

**Tabel 1.1.3** Koordinat Kecamatan di Kabupaten Karawang, 2021  
**Table 1.1.3** *Coordinat Subdistricts in Karawang Regency, 2021*

Kecamatan Subdistrict	Longitude	Latitude
(1)	(2)	(3)
Pangkalan	107.218.167.000	-6.463.714.000
Tegalwaru	107.227.571.000	-6.512.865.000
Ciampel	107.361.500.000	-6.393.100.000
Telukjambe Timur	107.311.487.000	-6.337.561.000
Telukjambe Barat	107.251.639.000	-6.338.737.000
K l a r i	107.369.849.000	-6.368.500.000
Cikampek	107.443.006.000	-6.400.927.000
Purwasari	107.417.504.000	-6.379.741.000
Tirtamulya	107.459.400.000	-6.357.300.000
Jatisari	107.522.040.000	-6.371.755.000
Banyusari	107.534.872.000	-6.309.844.000
Kotabaru	107.480.718.000	-6.400.425.000
Cilamaya Wetan	107.581.019.000	-6.251.334.000
Cilamaya Kulon	107.518.489.000	-6.234.861.000
Lemahabang	107.518.400.000	-6.234.800.000
Telagasari	107.389.775.000	-6.288.316.000
Majalaya	107.365.935.000	-6.297.325.000
Karawang Timur	107.311.487.000	-6.337.561.000
Karawang Barat	107.251.639.000	-6.338.737.000
Rawamerta	107.359.766.000	-6.245.092.000
Tempuran	107.435.067.000	-6.177.638.000
Kutawaluya	107.335.809.000	-6.174.508.000
Rengasdengklok	107.290.238.000	-6.157.825.000
Jayakarta	107.327.553.000	-6.111.048.000
P e d e s	107.369.111.000	-6.094.171.000
Cilebar	107.415.385.000	-6.149.417.000
Cibuaya	107.346.943.000	-6.041.991.000
Tirtajaya	107.247.600.000	-6.054.400.000
Batujaya	107.153.600.000	-6.058.200.000
Pakisjaya	107.087.800.000	-5.999.300.000

Sumber/Source: Badan Pusat Statistik Kabupaten Karawang/BPS—Statistics of Karawang Regency



**Tabel**  
**Table** 1.1.4**Jarak Antar Kecamatan di Kabupaten Karawang (km),  
2021**  
**Distance Among Subdistricts in Karawang Regency (km),  
2021**

Kecamatan Subdistrict	Pangkalan	Tegalwaru	Ciampel	Telukjambe Timur	Telukjambe Barat	Klari
(1)	(2)	(3)	(4)	(5)	(6)	(7)
Pangkalan	–	7	37	18	25	40
Tegalwaru	7	–	43	25	32	42
Ciampel	37	43	–	19	12	9
Telukjambe Timur	18	25	19	–	7	18
Telukjambe Barat	25	32	12	7	–	13
Klari	40	42	9	18	13	–
Cikampek	49	55	18	30	20	10
Purwasari	42	48	10	17	24	7
Tirtamulya	51	60	20	36	33	15
Jatisari	60	64	27	33	28	18
Banyusari	64	66	29	47	44	27
Kotabaru	62	79	31	54	50	34
Cilamaya Wetan	76	65	46	41	31	28
Cilamaya Kulon	74	82	44	56	37	36
Lemahabang	50	55	31	30	21	18
Telagasari	40	46	21	22	12	11
Majalaya	30	37	19	13	11	17
Karawang Timur	29	36	10	11	4	8
Karawang Barat	41	45	14	20	11	11
Rawamerta	45	47	20	22	13	18
Tempuran	54	61	29	36	27	26
Kutawaluya	45	52	33	27	25	31
Rengasdengklok	49	56	30	32	22	28
Jayakarta	52	59	40	34	32	38
Pedes	56	63	41	39	36	39
Cilebar	55	62	35	37	28	33
Cibuaya	60	67	49	43	41	47
Tirtajaya	61	68	50	44	42	48
Batujaya	65	72	53	49	46	51
Pakisjaya	79	86	68	63	61	65

Lanjutan Tabel/Continued Table 1.1.4

Kecamatan Subdistrict	Cikampek	Purwasari	Tirtamulya	Jatisari	Banyusari	Kotabaru
(1)	(8)	(9)	(10)	(11)	(12)	(13)
Pangkalan	49	42	51	60	64	62
Tegalwaru	55	48	60	64	66	79
Ciampel	18	10	20	27	29	31
Telukjambe Timur	30	17	36	33	47	54
Telukjambe Barat	20	24	33	28	44	50
Klari	10	7	15	18	27	34
Cikampek	–	4	7	10	20	26
Purwasari	4	–	13	22	29	9
Tirtamulya	7	13	–	7	14	20
Jatisari	10	22	7	–	19	26
Banyusari	20	29	14	19	–	18
Kotabaru	26	9	20	26	18	–
Cilamaya Wetan	35	31	29	22	27	13
Cilamaya Kulon	29	28	23	27	21	10
Lemahabang	16	17	18	11	19	16
Telagasari	21	17	25	18	32	24
Majalaya	26	16	31	34	37	38
Karawang Timur	17	15	22	26	28	42
Karawang Barat	20	24	25	22	30	28
Rawamerta	27	26	32	27	38	33
Tempuran	36	32	33	26	36	24
Kutawaluya	40	35	45	49	51	49
Rengasdengklok	37	38	42	36	47	42
Jayakarta	47	45	52	48	58	47
Pedes	48	47	49	42	59	40
Cilebar	41	37	38	31	40	29
Cibuaya	56	54	61	49	67	47
Tirtajaya	57	55	62	57	68	63
Batujaya	60	58	65	61	71	66
Pakisjaya	75	72	80	75	85	81

Lanjutan Tabel/Continued Table 1.1.4

Kecamatan Subdistrict	Cilamaya Wetan	Cilamaya Kulon	Lemahabang	Telagasari	Majalaya	Karawang Timur
(1)	(14)	(15)	(16)	(17)	(18)	(19)
Pangkalan	76	74	50	40	30	29
Tegalwaru	65	82	55	46	37	36
Ciampel	46	44	31	21	19	10
Telukjambe Timur	41	56	30	22	13	11
Telukjambe Barat	31	37	21	12	11	4
Klari	28	36	18	11	17	8
Cikampek	35	29	16	21	26	17
Purwasari	31	28	17	17	16	15
Tirtamulya	29	23	18	25	31	22
Jatisari	22	27	11	18	34	26
Banyusari	27	21	19	32	37	28
Kotabaru	13	10	16	24	38	42
Cilamaya Wetan	–	10	10	19	33	30
Cilamaya Kulon	10	–	16	24	39	36
Lemahabang	10	16	–	9	23	18
Telagasari	19	24	9	–	14	11
Majalaya	33	39	23	14	–	14
Karawang Timur	30	36	18	11	14	–
Karawang Barat	23	28	13	4	13	9
Rawamerta	26	33	17	9	15	11
Tempuran	13	19	16	15	29	25
Kutawaluya	34	40	37	25	14	24
Rengasdengklok	27	33	27	18	19	20
Jayakarta	35	42	38	30	21	31
Pedes	28	35	32	31	26	32
Cilebar	18	24	21	20	30	25
Cibuaya	36	42	39	38	30	40
Tirtajaya	48	54	48	39	31	41
Batujaya	51	57	51	42	35	44
Pakisjaya	65	71	65	57	49	58

Lanjutan Tabel/Continued Table 1.1.4

Kecamatan Subdistrict	Karawang Barat	Rawamerta	Tempuran	Kutawaluya	Rengas- dengklok	Jayakarta
(1)	(20)	(21)	(22)	(23)	(24)	(25)
Pangkalan	41	45	54	45	49	52
Tegalwaru	45	47	61	52	56	59
Ciampel	14	20	29	33	30	40
Telukjambe Timur	20	22	36	27	32	34
Telukjambe Barat	11	13	27	25	22	32
Klari	11	18	26	31	28	38
Cikampek	20	27	36	40	37	47
Purwasari	24	26	32	35	38	45
Tirtamulya	25	32	33	45	42	52
Jatisari	22	27	26	49	36	48
Banyusari	30	38	36	51	47	58
Kotabaru	28	33	24	49	42	47
Cilamaya Wetan	23	26	13	34	27	35
Cilamaya Kulon	28	33	19	40	33	42
Lemahabang	13	17	16	37	27	38
Telagasari	4	9	15	25	18	30
Majalaya	13	15	29	14	19	21
Karawang Timur	9	11	25	24	20	31
Karawang Barat	–	7	19	24	17	28
Rawamerta	7	–	14	16	10	21
Tempuran	19	14	–	21	14	22
Kutawaluya	24	16	21	–	7	8
Rengasdengklok	17	10	14	7	–	11
Jayakarta	28	21	22	8	11	–
Pedes	29	21	15	13	12	7
Cilebar	22	15	5	18	12	18
Cibuaya	36	29	23	17	19	9
Tirtajaya	38	30	35	17	21	13
Batujaya	41	34	38	21	24	23
Pakisjaya	55	21	52	35	38	37

Lanjutan Tabel/Continued Table 1.1.4

<b>Kecamatan Subdistrict</b>	<b>P e d e s</b>	<b>Cilebar</b>	<b>Cibuaya</b>	<b>Tirtajaya</b>	<b>Batujaya</b>	<b>Pakisjaya</b>
(1)	(26)	(27)	(28)	(29)	(30)	(31)
Pangkalan	56	55	60	61	65	79
Tegalwaru	63	62	67	68	72	86
Ciampel	41	35	49	50	53	68
Telukjambe Timur	39	37	43	44	49	63
Telukjambe Barat	36	28	41	42	46	61
K l a r i	39	33	47	48	51	65
Cikampek	48	41	56	57	60	75
Purwasari	47	37	54	55	58	72
Tirtamulya	49	38	61	62	65	80
Jatisari	42	31	49	57	61	75
Banyusari	59	40	67	68	71	85
Kotabaru	40	29	47	63	66	81
Cilamaya Wetan	28	18	36	48	51	65
Cilamaya Kulon	35	24	42	54	57	71
Lemahabang	32	21	39	48	51	65
Telagasari	31	20	38	39	42	57
Majalaya	26	30	30	31	35	49
Karawang Timur	32	25	40	41	44	58
Karawang Barat	29	22	36	38	41	55
Rawamerta	21	15	29	30	34	21
Tempuran	15	5	23	35	38	52
Kutawaluya	13	18	17	17	21	35
Rengasdengklok	12	12	19	21	24	38
Jayakarta	7	18	9	13	23	37
P e d e s	–	11	7	19	31	45
Cilebar	11	–	18	29	36	50
Cibuaya	7	18	–	20	32	46
Tirtajaya	19	29	20	–	17	31
Batujaya	31	36	32	17	–	14
Pakisjaya	45	50	46	31	14	–

Sumber/Source: Badan Pusat Statistik Kabupaten Karawang/BPS–Statistics of Karawang Regency

## 1.2 KEADAAN IKLIM CLIMATE CONDITION

**Tabel** 1.2.1 **Pengamatan Unsur Iklim Menurut Bulan di Kabupaten Karawang, 2021**  
**Table** 1.2.1 **Observation of Climate Elements by Month in Karawang Regency, 2021**

Bulan Month	Suhu/Temperature (°C)			Kelembaban/Humidity (%)		
	Minimum	Rata-rata Average	Maksimum Maximum	Minimum	Rata-rata Average	Maksimum Maximum
(1)	(2)	(3)	(4)	(5)	(6)	(7)
Januari/January	17,4	20,5	26,6	56,0	89,9	100,0
Februari/February	17,2	20,6	27,0	58,0	92,1	100,0
Maret/March	18,0	21,5	28,2	52,0	85,6	98,0
April/April	17,9	21,6	27,4	54,0	85,7	98,0
Mei/May	18,4	22,6	29,0	54,0	85,0	97,0
Juni/June	17,8	21,6	28,2	58,0	88,1	99,0
Juli/July	16,2	21,7	28,6	41,0	80,9	99,0
Agustus/August	16,9	21,7	28,6	46,0	84,2	98,0
September/September	16,0	21,8	28,6	52,0	84,7	99,0
Oktober/October	17,5	21,8	28,6	54,0	86,5	98,0
November/November	18,3	21,5	28,0	52,0	87,5	100,0
Desember/December	17,8	21,3	27,2	54,0	89,2	100,0

Lanjutan Tabel/Continued Table 1.2.1

Bulan Month	Kecepatan Angin (m/det) Wind Velocity (m/sec)			Tekanan Udara/Atmospheric Pressure (mbar)		
	Minimum	Rata-rata Average	Maksimum Maximum	Minimum	Rata-rata Average	Maksimum Maximum
(1)	(8)	(9)	(10)	(11)	(12)	(13)
Januari/January	Calm	0,9	8,0	899,7	903,0	1005,2
Februari/February	Calm	1,2	12,0	898,9	903,5	925,0
Maret/March	Calm	0,9	10,0	899,0	903,3	921,4
April/April	Calm	1,0	9,0	899,7	904,2	907,5
Mei/May	Calm	1,0	9,0	899,7	903,5	1005,3
Juni/June	Calm	0,8	22,0	900,6	904,6	907,1
Juli/July	Calm	1,0	10,0	900,2	904,1	907,2
Agustus/August	Calm	1,0	8,0	900,9	904,5	907,7
September/September	Calm	1,1	9,0	900,2	904,0	907,0
Oktober/October	Calm	0,9	7,0	899,9	903,9	908,6
November/November	Calm	0,9	8,0	899,1	902,8	906,2
Desember/December	Calm	0,8	9,0	900,3	904,3	1011,6

Lanjutan Tabel/Continued Table 1.2.1

Bulan Month	Jumlah Curah Hujan Number of Precipitation (mm)	Jumlah Hari Hujan (hari) Number of Rainy Days (day)	Penyinaran Matahari Duration of Sunshine (%)
(1)	(14)	(15)	(16)
Januari/January	384,0	26	5,2
Februari/February	678,6	26	12,1
Maret/March	187,4	21	31,0
April/April	358,2	23	32,5
Mei/May	115,3	14	40,0
Juni/June	257,6	21	29,6
Juli/July	66,3	8	45,9
Agustus/August	165,7	13	41,7
September/September	187,6	16	41,8
Oktober/October	311,0	19	40,8
November/November	344,0	27	19,1
Desember/December	446,0	28	13,3

Catatan/Note: *Calm* adalah kecepatan angin mendekati nol/*Calm is wind velocity close to zero (opt) hanya jika ada isian calm di kolom 8-10*

Sumber/Source: Badan Meteorologi, Klimatologi, dan Geofisika/Meteorology, Climatology, and Geophysics Agency



**Tabel**  
**Table** 1.2.2**Rata-rata Curah Hujan dan Hari Hujan Menurut Bulan di Kabupaten Karawang, 2021**  
**Average of Precipitation and Average of Rainy Days by Month in Karawang Regency, 2021**

<b>Bulan</b> <b>Month</b>	<b>Curah Hujan</b> <b>Precipitation</b> <b>(mm)</b>	<b>Hari Hujan</b> <b>Rainy Days</b> <b>(hari/day)</b>
(1)	(2)	(3)
Januari/January	255,6	12,7
Februari/February	477,2	18,4
Maret/March	251,4	14,7
April/April	81,9	5,0
Mei/May	141,7	6,4
Juni/June	62,4	5,6
Juli/July	47,6	3,8
Agustus/August	324,6	15,2
September/September	102,7	7,7
Oktober/October	93,8	6,9
November/November	199,8	11,4
Desember/December	219,5	14,7

Sumber/Source: Dinas Pertanian Kabupaten Karawang/Department of Agriculture of Karawang Regency

**Tabel 1.2.3** Jumlah Hari Hujan Tiap Bulan Menurut Kecamatan di Kabupaten Karawang, 2021  
**Number of Rainy Days Every Month by Subdistrict in Karawang Regency, 2021**

Kecamatan Subdistrict	Januari January	Februari February	Maret March	April April	Mei May	Juni June
(1)	(2)	(3)	(4)	(5)	(6)	(7)
Pangkalan	18	23	19	12	14	12
Tegalwaru	18	23	19	12	14	9
Ciampel	17	20	19	10	10	10
Telukjambe Timur	13	21	19	9	8	5
Telukjambe Barat	12	24	20	9	5	5
K l a r i	27	26	22	12	11	16
Cikampek	9	17	13	-	5	2
Purwasari	9	17	13	-	5	2
Tirtamulya	9	17	13	-	5	2
Jatisari	9	17	13	-	5	2
Banyusari	15	22	19	4	5	6
Kotabaru	9	17	13	-	5	2
Cilamaya Wetan	16	22	15	6	4	5
Cilamaya Kulon	15	22	19	4	5	6
Lemahabang	-	-	-	-	-	3
Telagasari	-	-	-	-	-	3
Majalaya	-	-	-	-	-	3
Karawang Timur	16	21	20	8	3	7
Karawang Barat	16	21	20	8	3	7
Rawamerta	18	22	18	10	5	6
Tempuran	-	-	-	-	-	3
Kutawaluya	18	22	20	11	6	6
Rengasdengklok	13	18	11	3	7	4
Jayakarta	13	18	11	3	7	4
P e d e s	14	22	16	1	5	-
Cilebar	11	21	12	6	4	8
Cibuaya	13	20	14	1	5	-
Tirtajaya	19	28	15	8	6	13
Batujaya	17	24	17	6	8	5
Pakisjaya	17	26	15	3	6	6
<b>Karawang</b>						
<b>Jumlah/Total</b>	<b>381</b>	<b>551</b>	<b>425</b>	<b>146</b>	<b>166</b>	<b>162</b>
<b>Rata-rata/Average</b>	<b>12,7</b>	<b>18,4</b>	<b>14,7</b>	<b>5,0</b>	<b>6,4</b>	<b>5,6</b>

Lanjutan Tabel/Continued Table 1.2.3

Kecamatan Subdistrict	Juli July	Agustus August	September September	Oktober October	November November	Desember December
(1)	(8)	(9)	(10)	(11)	(12)	(13)
Pangkalan	6	5	8	12	20	23
Tegalwaru	5	4	8	11	18	23
Ciampel	2	3	3	7	17	16
Telukjambe Timur	2	3	7	9	10	16
Telukjambe Barat	-	3	3	8	11	12
Klari	6	6	7	11	22	22
Cikampek	2	2	2	2	8	12
Purwasari	2	2	2	2	8	12
Tirtamulya	2	2	2	2	8	12
Jatisari	2	2	2	2	8	12
Banyusari	4	3	4	6	14	18
Kotabaru	2	2	2	2	8	12
Cilamaya Wetan	2	1	6	6	11	8
Cilamaya Kulon	4	3	4	6	14	18
Lemahabang	-	1	1	3	-	7
Telagasari	-	1	1	3	-	7
Majalaya	-	1	1	3	-	7
Karawang Timur	4	4	4	6	17	17
Karawang Barat	4	4	4	6	17	17
Rawamerta	4	3	6	5	16	16
Tempuran	-	1	1	3	-	7
Kutawaluya	4	3	6	6	16	14
Rengasdengklok	7	3	6	3	10	13
Jayakarta	7	3	6	3	10	13
Pedes	1	2	1	3	4	5
Cilebar	5	4	7	4	9	10
Cibuaya	1	-	3	3	5	9
Tirtajaya	7	2	7	7	13	22
Batujaya	5	1	6	7	14	15
Pakisjaya	5	2	3	8	11	17
<b>Karawang</b>						
<b>Jumlah/Total</b>	<b>95</b>	<b>76</b>	<b>123</b>	<b>159</b>	<b>319</b>	<b>412</b>
<b>Rata-rata/Average</b>	<b>3,8</b>	<b>15,2</b>	<b>7,7</b>	<b>6,9</b>	<b>11,4</b>	<b>14,7</b>

Sumber/Source: Dinas Pertanian Kabupaten Karawang/Department of Agriculture of Karawang Regency

**Tabel**  
**Table 1.2.4****Kedaaan Curah Hujan Tiap Bulan Menurut Kecamatan di Kabupaten Karawang (mm), 2021**  
**Rainfalls by Subdistricts Every Month by Subdistrict in Karawang Regency (mm), 2021**

Kecamatan Subdistrict	Januari January	Februari February	Maret March	April April	Mei May	Juni June
(1)	(2)	(3)	(4)	(5)	(6)	(7)
Pangkalan	266	826	368	386	403	348
Tegalwaru	267	826	368	403	348	152
Ciampel	214	605	266	217	148	110
Telukjambe Timur	188	530	377	206	196	122
Telukjambe Barat	186	751	207	196	196	77
Klari	363	863	309	151	120	131
Cikampek	295	499	387	-	130	11
Purwasari	295	499	387	-	130	11
Tirtamulya	295	499	387	-	130	11
Jatisari	295	499	387	-	130	11
Banyusari	300	512	242	18	103	38
Kotabaru	295	499	387	-	130	11
Cilamaya Wetan	317	515	180	77	194	29
Cilamaya Kulon	300	512	242	18	103	38
Lemahabang	-	-	-	-	-	87
Telagasari	-	-	-	-	-	87
Majalaya	-	-	-	-	-	87
Karawang Timur	242	486	264	86	130	52
Karawang Barat	242	486	264	86	130	52
Rawamerta	425	487	229	129	160	50,5
Tempuran	-	-	-	-	-	87
Kutawaluya	425	487	229	149	158	50,5
Rengasdengklok	277	521	312	39	131	10
Jayakarta	277	521	312	39	131	10
Pedes	371	532	351	7	23	-
Cilebar	258	550	73	125	52	87
Cibuaya	363	487	299	9	33	-
Tirtajaya	157	309	55	4	66	36
Batujaya	239	532	233	24	133	45
Pakisjaya	516	485	175	6	76	32
<b>Karawang</b>						
<b>Jumlah/Total</b>	<b>7 667</b>	<b>14 317</b>	<b>7 290</b>	<b>2 375</b>	<b>3 683</b>	<b>1 873</b>
<b>Rata-rata/Average</b>	<b>255,6</b>	<b>477,2</b>	<b>251,4</b>	<b>81,9</b>	<b>141,7</b>	<b>62,4</b>

Lanjutan Tabel/Continued Table 1.2.4

Kecamatan Subdistrict	Juli July	Agustus August	September September	Oktober October	November November	Desember December
(1)	(8)	(9)	(10)	(11)	(12)	(13)
Pangkalan	171	82	123	273	474	663
Tegalwaru	167	132	121	252	595	723
Ciampel	78	72	42	74	219	293
Telukjambe Timur	35	129	41	87	149	102
Telukjambe Barat	-	129	42	47	153	102
Klari	7	68	54	78	334	119
Cikampek	16	46	24	51	250	245
Purwasari	16	46	24	51	250	245
Tirtamulya	16	46	24	51	250	245
Jatisari	16	46	24	51	250	245
Banyusari	31	20	67	76	336	170
Kotabaru	16	46	24	51	250	245
Cilamaya Wetan	29	13	57	94	220	66
Cilamaya Kulon	31	20	67	76	336	170
Lemahabang	-	44	34	39	-	73
Telagasari	-	44	34	39	-	73
Majalaya	-	44	34	39	-	73
Karawang Timur	61	83	21	59	232	201
Karawang Barat	61	83	21	59	232	201
Rawamerta	49	103,5	47	67	217	162
Tempuran	-	44	34	39	-	73
Kutawaluya	49	103,5	47	67,5	217	127
Rengasdengklok	88	15	70	25	81	247
Jayakarta	88	15	70	25	81	247
Pedes	7	5	154	124	129	182
Cilebar	19	58	18	126	209	58
Cibuaya	9	-	121	124	130	179
Tirtajaya	32	42	54	67	111	167
Batujaya	74	1	51	27	138	220
Pakisjaya	25	43	99	202	152	450
<b>Karawang</b>						
<b>Jumlah/Total</b>	<b>1 191</b>	<b>1 623</b>	<b>1 643</b>	<b>2 440</b>	<b>5 995</b>	<b>6 366</b>
<b>Rata-rata/Average</b>	<b>47,6</b>	<b>324,6</b>	<b>102,7</b>	<b>93,8</b>	<b>199,8</b>	<b>219,5</b>

Sumber/Source: Dinas Pertanian Kabupaten Karawang/Department of Agriculture of Karawang Regency



BAB  
Chapter

02

# PEMERINTAHAN GOVERNMENT

PADA TAHUN 2021

JUMLAH  
PEGAWAI NEGERI SIPIL  
KABUPATEN KARAWANG  
9.859

orang

In 2021, there are 9,859 civil servants in Karawang Regency



4.603

Laki-laki / Male



5.256

Perempuan / Female

52,58%  
Golongan III  
Grade III



72,81%  
Sarjana/Doktor/Ph.D  
Bachelor/Doctoral/Ph.D







**PENJELASAN TEKNIS**

1. Anggota Dewan Perwakilan Rakyat Daerah (DPRD) dipilih melalui pemilihan umum (pemilu) dan dilantik dalam masa jabatan lima tahun.
2. **Pegawai Negeri Sipil (PNS)** adalah setiap warga negara Republik Indonesia yang telah memenuhi syarat yang ditentukan, diangkat oleh pejabat yang berwenang dan disertai tugas dalam jabatan negeri, atau disertai tugas negara lainnya, dan digaji berdasarkan peraturan perundang-undangan yang berlaku. PNS terdiri dari PNS pusat dan PNS daerah.
3. **Desa** adalah desa dan desa adat atau yang disebut dengan nama lain, selanjutnya disebut Desa adalah kesatuan masyarakat hukum yang memiliki batas wilayah yang berwenang untuk mengatur dan mengurus urusan pemerintahan, kepentingan masyarakat setempat berdasarkan prakarsa masyarakat, hak asal usul, dan/atau hak tradisional yang diakui dan dihormati dalam system Pemerintahan Negara Kesatuan Republik Indonesia (Undang-Undang Nomor 6 Tahun 2015 tentang Desa).

**TECHNICAL NOTES**

1. *Regional House of Representatives (DPRD) members are elected through a general election and appointed for a five-years membership.*
2. **Civil servants (PNS)** is every citizen of the Republic of Indonesia which have been determined eligible, be appointed by the competent authority and assigned the task in a country office, or charge of any other country, and paid based on legislation and regulations. PNS consists of the central and regional civil servants.
3. **Village** is village and custom village or that is called by other terms, hereinafter referred to as the village is the unity of the legal community who have territorial boundaries that are authorized to regulate and manage government affairs, the interest of local communities based on community initiatives, the origin and local customs that are acknowledged and respected within the unitary System of Government Republic of Indonesia (Law No. 6 Year 2015 about Village).

4. **Kelurahan** adalah suatu wilayah yang dipimpin oleh seorang Lurah sebagai perangkat daerah kabupaten dan atau daerah kota di bawah kecamatan (Undang-Undang No. 32 Tahun 2005 tentang Pemerintahan Daerah).
  5. **Pendapatan Asli Daerah (PAD)** adalah pendapatan yang diperoleh daerah yang dipungut berdasarkan peraturan daerah sesuai dengan peraturan perundang-undangan, guna keperluan daerah yang bersangkutan dalam membiayai kegiatannya.
  6. **Dana Perimbangan** adalah dana yang bersumber dari pendapatan APBN yang dialokasikan kepada daerah untuk mendanai kebutuhan daerah dalam rangka pelaksanaan desentralisasi.
  7. **Lain-lain Pendapatan yang Sah** adalah pendapatan yang lainnya dari pemerintah pusat dan atau dari instansi pusat, serta dari daerah lainnya.
4. **Special village** is an area that is led by a special village head (Lurah) as an apparatus of regency and or municipality under the district (Law No.32 Year 2005 about Local Governmental).
  5. **Original Local Government Revenue** is revenue that withheld based on local regulations in accordance with the legislation, for the purposes of financing their activities.
  6. **Balanced Budget** is the fund coming from the state budget that allocated to regions to fund their needs in the context of decentralization.
  7. **Other Legal Revenue** is other income that coming from the central government and or from the central agencies, as well as from other local government.

**ULASAN****DESCRIPTION****Wilayah Administratif**

Kabupaten Karawang memiliki 30 kecamatan dan 309 desa/kelurahan yang terdiri dari 297 desa dan 12 kelurahan. Berdasarkan kategorinya, sebanyak 175 desa/kelurahan berkategori swadaya, 126 desa/kelurahan swakarya, dan 8 desa/kelurahan swasembada.

**Dewan Perwakilan Rakyat Daerah**

Jumlah anggota DPRD Kabupaten Karawang berdasarkan hasil PEMILU 2019 yaitu sebanyak 50 orang. Tahun 2021 tercatat ada 50 anggota dewan perwakilan rakyat daerah (DPRD) di Kabupaten Karawang, yang terdiri dari 36 laki-laki dan 14 perempuan.

**Sumber Daya Manusia**

Jumlah Pegawai Negeri Sipil Daerah di Kabupaten Karawang pada tahun 2021 sebanyak 9.859 orang yang terdiri 4.603 PNS laki-laki dan 5.256 PNS perempuan. PNS terbanyak berada di golongan III yaitu sebanyak 5.213 orang (52,58 persen). Dilihat dari tingkat pendidikan, sebagian besar PNS berada pada jenjang pendidikan tertinggi tingkat Sarjana/Doktor/Ph.D yaitu sebanyak 7.178 orang (72,81 persen).

**Administrative Area**

*Karawang Regency has 30 sub-districts and 309 villages/kelurahan consisting of 297 villages and 12 sub-districts. Based on the category, as many as 175 villages/kelurahan are self-supporting, 126 villages/kelurahan are self-sufficient, and 8 villages/sub-districts are self-sufficient.*

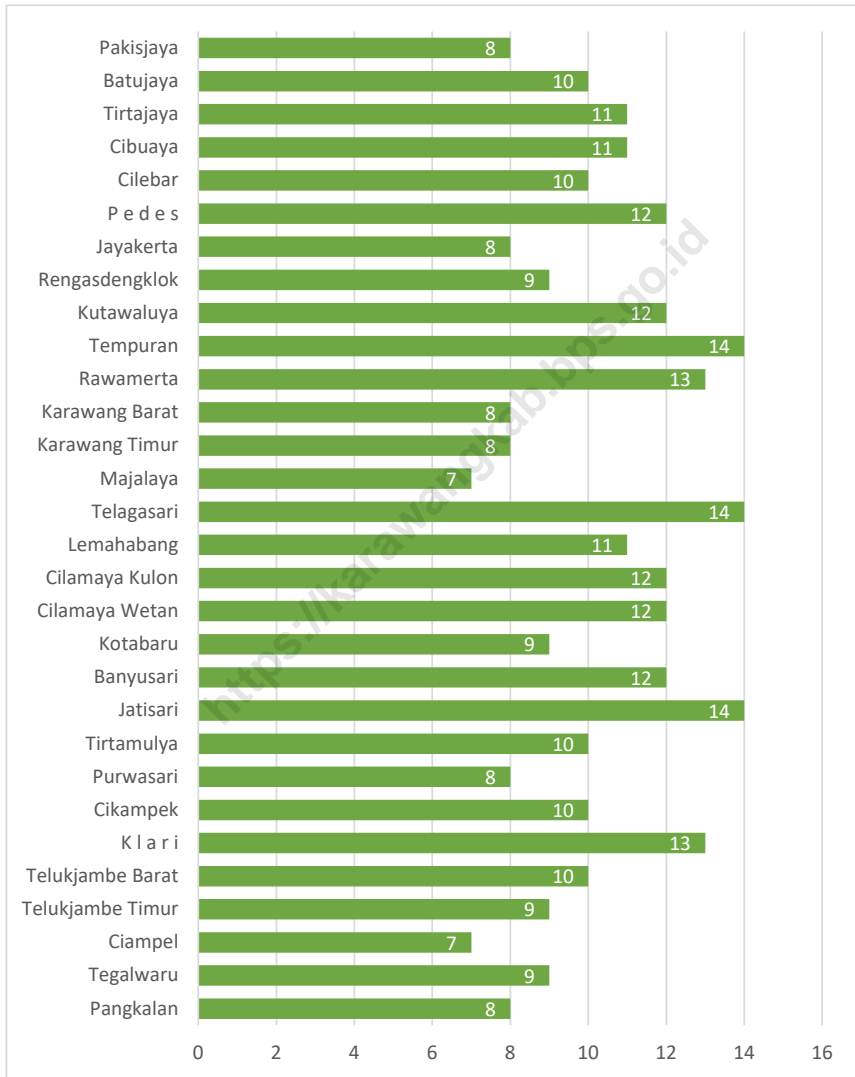
**House of Representatives Area**

*Number of Regional House of Representative's Members in Karawang Regency based on the results of the 2019 General Election is 50 people. In 2021, there will be 50 members of the Regional People's Representative Council in Karawang Regency, consisting of 36 men and 14 women.*

**Human Resources**

*The number of Regional Civil Servants in Karawang Regency in 2021 is 9,859 people, consisting of 4,603 male civil servants and 5,256 female civil servants. Most civil servants are in grade III as many as 5,213 people (52.58 percent). Based on level of education, most of the civil servants are at the highest level of education at the Bachelor/Doctoral/Ph.D level as many as 7,178 people (72.81 percent).*

**Gambar 2.2** Jumlah Desa/Kelurahan Menurut Kecamatan, 2021  
**Figures 2.2** Number of Villages/Kelurahan by Subdistrict, 2021



Sumber/Source: Peraturan Kepala Badan Pusat Statistik Nomor 1 Tahun 2021 Tanggal 5 Februari 2021 tentang Kode dan Nama Wilayah Kerja Statistik Tahun 2020/Chief Statistician Regulation Number 1/2021, February 5 2021, as a revision of Chief Statistician Regulation Number 3 of 2020 on Code and Name of Regional Level of Data Collection.

## 2.1 WILAYAH ADMINISTRATIF ADMINISTRATIVE AREA

**Tabel 2.1.1** Jumlah Desa<sup>1</sup>/Kelurahan Menurut Kecamatan, 2017–2021  
**Table** Number of Villages<sup>1</sup>/Kelurahan by Subdistrict, 2017–2021

Kecamatan/Subdistrict	2017	2018	2019	2020	2021
(1)	(2)	(3)	(4)	(5)	(6)
Pangkalan	8	8	8	8	8
Tegalwaru	9	9	9	9	9
Ciampel	7	7	7	7	7
Telukjambe Timur	9	9	9	9	9
Telukjambe Barat	10	10	10	10	10
K l a r i	13	13	13	13	13
Cikampek	10	10	10	10	10
Purwasari	8	8	8	8	8
Tirtamulya	10	10	10	10	10
Jatisari	14	14	14	14	14
Banyusari	12	12	12	12	12
Kotabaru	9	9	9	9	9
Cilamaya Wetan	12	12	12	12	12
Cilamaya Kulon	12	12	12	12	12
Lemahabang	11	11	11	11	11
Telagasari	14	14	14	14	14
Majalaya	7	7	7	7	7
Karawang Timur	8	8	8	8	8
Karawang Barat	8	8	8	8	8
Rawamerta	13	13	13	13	13
Tempuran	14	14	14	14	14
Kutawaluya	12	12	12	12	12
Rengasdengklok	9	9	9	9	9
Jayakarta	8	8	8	8	8
P e d e s	12	12	12	12	12
Cilebar	10	10	10	10	10
Cibuaya	11	11	11	11	11
Tirtajaya	11	11	11	11	11
Batujaya	10	10	10	10	10
Pakisjaya	8	8	8	8	8
<b>Karawang</b>	<b>309</b>	<b>309</b>	<b>309</b>	<b>309</b>	<b>309</b>

Catatan/Note: <sup>1</sup>Termasuk Unit Permukiman Transmigrasi (UPT)/Include Transmigration Settlement Unit

Sumber/Source: Peraturan Kepala Badan Pusat Statistik Nomor 1 Tahun 2021 Tanggal 5 Februari 2021 tentang Kode dan Nama Wilayah Kerja Statistik Tahun 2020/Chief Statistician Regulation Number 1/2021, February 5 2021, as a revision of Chief Statistician Regulation Number 3 of 2020 on Code and Name of Regional Level of Data Collection.

**Tabel 2.1.2** Jumlah Desa<sup>1</sup> dan Kelurahan Menurut Kecamatan di Kabupaten Karawang, 2021  
**Number of Villages<sup>1</sup> and Kelurahan by Subdistrict in Karawang Regency, 2021**

Kecamatan Subdistrict	Desa <sup>1</sup> Villages <sup>1</sup>	Kelurahan
(1)	(2)	(3)
Pangkalan	8	–
Tegalwaru	9	–
Ciampel	7	–
Telukjambe Timur	9	–
Telukjambe Barat	10	–
Klari	13	–
Cikampek	10	–
Purwasari	8	–
Tirtamulya	10	–
Jatisari	14	–
Banyusari	12	–
Kotabaru	9	–
Cilamaya Wetan	12	–
Cilamaya Kulon	12	–
Lemahabang	11	–
Telagasari	14	–
Majalaya	7	–
Karawang Timur	4	4
Karawang Barat	0	8
Rawamerta	13	–
Tempuran	14	–
Kutawaluya	12	–
Rengasdengklok	9	–
Jyakerta	8	–
Pedes	12	–
Cilebar	10	–
Cibuaya	11	–
Tirtajaya	11	–
Batujaya	10	–
Pakisjaya	8	–
<b>Karawang</b>	<b>297</b>	<b>12</b>

Catatan/Note: <sup>1</sup>Termasuk Unit Permukiman Transmigrasi (UPT)/Include Transmigration Settlement Unit  
 Sumber/Source: Peraturan Kepala Badan Pusat Statistik Nomor 29 Tahun 2019 Tanggal 15 Januari 2019 tentang Perubahan Atas Peraturan Kepala Badan Pusat Statistik Nomor 55 Tahun 2018 tentang Kode dan Nama Wilayah Kerja Statistik Tahun 2018/Chief Statistician Regulation Number 29/2019, January 15 2019, as a revision of Chief Statistician Regulation Number 55 of 2018 on Code and Name of Regional Level of Data Collection

**Tabel**  
**Table** 2.1.3**Jumlah Desa/Kelurahan Menurut Kategori dan Kecamatan di Kabupaten Karawang, 2021**  
**Number of Villages/Kelurahan by Category and Subdistrict in Karawang Regency, 2021**

Kecamatan Subdistrict	Kategori Desa/Kelurahan / Category			Jumlah Total
	Swadaya Self-Help Villages	Swakarya Self-Developing Villages	Swasembada Self-Sufficient Villages	
	(1)	(2)	(3)	
Pangkalan	2	5	1	8
Tegalwaru	8	1	-	9
Ciampel	-	7	-	7
Telukjambe Timur	6	3	-	9
Telukjambe Barat	2	8	-	10
Klari	13	-	-	13
Cikampek	9	1	-	10
Purwasari	4	4	-	8
Tirtamulya	9	1	-	10
Jatisari	8	5	1	14
Banyusari	6	5	1	12
Kotabaru	6	3	-	9
Cilamaya Wetan	9	3	-	12
Cilamaya Kulon	5	7	-	12
Lemahabang	7	4	-	11
Telagasari	5	9	-	14
Majalaya	5	2	-	7
Karawang Timur	5	3	-	8
Karawang Barat	8	-	-	8
Rawamerta	5	8	-	13
Tempuran	9	4	1	14
Kutawaluya	5	7	-	12
Rengasdengklok	3	6	-	9
Jyakerta	2	4	2	8
Pedes	7	4	1	12
Cilebar	8	2	-	10
Cibuaya	5	6	-	11
Tirtajaya	5	6	-	11
Batujaya	5	5	-	10
Pakisjaya	4	3	1	8
<b>Karawang</b>	<b>175</b>	<b>126</b>	<b>8</b>	<b>309</b>

Sumber/Source: Dinas Pemberdayaan Masyarakat dan Desa Daerah Kabupaten Karawang/Community and Village Empowerment Service of Karawang Regency

## 2.2 DEWAN PERWAKILAN RAKYAT DAERAH REGIONAL HOUSE OF REPRESENTATIVES

**Tabel 2.2.1** Jumlah Anggota Dewan Perwakilan Rakyat Daerah Menurut Partai Politik dan Jenis Kelamin di Kabupaten Karawang, 2021  
*Number of Regional House of Representatives's Members by Political Parties and Sex in Karawang Regency, 2021*

Partai Politik <i>Political Parties</i>	Laki-laki <i>Male</i>	Perempuan <i>Female</i>	Jumlah <i>Total</i>
(1)	(2)	(3)	(4)
1. Partai Nasional Demokrat	1	1	2
2. Partai Demokrasi Indonesia Perjuangan	4	2	6
3. Partai Demokrat	8	1	9
4. Partai Golongan Karya	5	2	7
5. Partai Keadilan Sejahtera	4	2	6
6. Partai Gerakan Indonesia Raya	7	1	8
7. Partai Kebangkitan Bangsa	5	2	7
8. Partai Bulan Bintang	1	1	2
9. Partai Hati Nurani Rakyat	-	1	1
10. Partai Persatuan Pembangunan	1	-	1
11. Partai Amanat Nasional	-	1	1
<b>Jumlah/Total</b>	<b>36</b>	<b>14</b>	<b>50</b>

Sumber/Source: Komisi Pemilihan Umum Kabupaten Karawang/Election Commission of Karawang Regency



**Tabel**  
**Table 2.2.2****Jumlah Anggota Dewan Perwakilan Rakyat Daerah  
Menurut Partai Politik di Kabupaten Karawang, 2021  
Number of Legislative Council Members by Political  
Parties and Year of Election in Karawang Regency, 2021**

Partai Politik <i>Political Parties</i>	Perolehan Suara / Result		
	PEMILU 2009 <i>General Election</i> 2009	PEMILU 2014 <i>General Election</i> 2014	PEMILU 2019 <i>General Election</i> 2019
(1)	(2)	(3)	(4)
1. Partai Nasional Demokrat	-	3	2
2. Partai Demokrasi Indonesia Perjuangan	9	9	6
3. Partai Demokrat	9	6	9
4. Partai Golongan Karya	8	8	7
5. Partai Keadilan Sejahtera	6	3	6
6. Partai Gerakan Indonesia Raya	6	6	8
7. Partai Kebangkitan Bangsa	4	5	7
8. Partai Bulan Bintang	3	3	2
9. Partai Hati Nurani Rakyat	2	2	1
10. Partai Persatuan Pembangunan	1	2	1
11. Partai Amanat Nasional	1	3	1
12. Partai Bintang Reformasi	1	-	-
13. Partai Keadilan dan Persatuan Indonesia	-	-	-
<b>Jumlah/Total</b>	<b>50</b>	<b>50</b>	<b>50</b>

Sumber/Source: Komisi Pemilihan Umum Kabupaten Karawang/Election Commission of Karawang Regency

## 2.3 SUMBER DAYA MANUSIA HUMAN RESOURCES

**Tabel 2.3.1** Jumlah Pegawai Negeri Sipil Menurut Jabatan dan Jenis Kelamin di Kabupaten Karawang, Desember 2020 dan Desember 2021  
*Number of Civil Servants by Occupation and Sex in Karawang Regency, December 2020 and December 2021*

Jabatan Occupation	2020		Jumlah Total
	Laki-laki Male	Perempuan Female	
(1)	(2)	(3)	(4)
<b>Fungsional Tertentu/Specific Functional</b>	<b>3 045</b>	<b>4 340</b>	<b>7 385</b>
<b>Fungsional Umum/Staf General Functional</b>	<b>1 191</b>	<b>638</b>	<b>1 829</b>
<b>Struktural/Structural</b>			
Eselon V/ 5th Echelon	–	–	–
Eselon IV/ 4th Echelon	538	220	758
Eselon III/ 3rd Echelon	154	40	194
Eselon II/ 2nd Echelon	26	–	26
Eselon I/ 1st Echelon	–	–	–
<b>Jumlah/Total</b>	<b>4 954</b>	<b>5 238</b>	<b>10 192</b>

Lanjutan Tabel/*Continued Table 2.3.1*

Jabatan <i>Occupation</i>	2021		
	Laki-laki <i>Male</i>	Perempuan <i>Female</i>	Jumlah <i>Total</i>
(1)	(5)	(6)	(7)
<b>Fungsional Tertentu/<i>Specific Functional</i></b>	<b>2 878</b>	<b>4 216</b>	<b>7 094</b>
<b>Fungsional Umum/<i>Staf General Functional</i></b>	<b>1 205</b>	<b>867</b>	<b>2 072</b>
<b>Struktural/<i>Structural</i></b>			
Eselon V/ <i>5th Echelon</i>	-	-	-
Eselon IV/ <i>4th Echelon</i>	351	131	482
Eselon III/ <i>3rd Echelon</i>	146	41	187
Eselon II/ <i>2nd Echelon</i>	23	1	24
Eselon I/ <i>1st Echelon</i>	-	-	-
<b>Jumlah/<i>Total</i></b>	<b>4 603</b>	<b>5 256</b>	<b>9 859</b>

Sumber/*Source*: Badan Kepegawaian dan Pengembangan Sumber Daya Manusia Kabupaten Karawang/*Personnel Agency and Human Resource Development of Karawang Regency*

**Tabel**  
**Table** 2.3.2

**Jumlah Pegawai Negeri Sipil Menurut Tingkat Pendidikan dan Jenis Kelamin di Kabupaten Karawang, Desember 2020 dan Desember 2021**  
**Number of Civil Servants by Educational Level and Sex in Karawang Regency, December 2020 and December 2021**

Tingkat Pendidikan <i>Educational Level</i>	2020		
	Laki-laki <i>Male</i>	Perempuan <i>Female</i>	Jumlah <i>Total</i>
(1)	(2)	(3)	(4)
Sampai dengan SD <i>Up to Primary School</i>	25	–	25
SMP/Sederajat <i>General/Vocational Junior High School</i>	949	323	1 272
SMA/Sederajat <i>General/Vocational Senior High School</i>	104	7	111
Diploma I, II/Akta I, II <i>Diploma I, II/Akta I, II</i>	267	238	505
Diploma III/Akta III/Sarjana Muda <i>Diploma III/Akta III/Bachelor</i>	255	753	1 008
Tingkat Sarjana/Doktor/Ph.D <i>University Graduates</i>	3 354	3 917	7 271
<b>Jumlah/Total</b>	<b>4 954</b>	<b>5 238</b>	<b>10 192</b>

Lanjutan Tabel/*Continued Table 2.3.2*

Tingkat Pendidikan <i>Educational Level</i>	2021		
	Laki-laki <i>Male</i>	Perempuan <i>Female</i>	Jumlah <i>Total</i>
(1)	(5)	(6)	(7)
Sampai dengan SD <i>Up to Primary School</i>	19	-	19
SMP/Sederajat <i>General/Vocational Junior High School</i>	95	5	100
SMA/Sederajat <i>General/Vocational Senior High School</i>	819	282	1 101
Diploma I, II/Akta I, II <i>Diploma I, II/Akta I, II</i>	211	198	409
Diploma III/Akta III/Sarjana Muda <i>Diploma III/Akta III/Bachelor</i>	271	781	1 052
Tingkat Sarjana/Doktor/Ph.D <i>University Graduates</i>	3 188	3 990	7 178
<b>Jumlah/Total</b>	<b>4 603</b>	<b>5 256</b>	<b>9 859</b>

Sumber/*Source*: Badan Kepegawaian dan Pengembangan Sumber Daya Manusia Kabupaten Karawang/*Personnel Agency and Human Resource Development of Karawang Regency*

**Tabel**  
**Table** 2.3.3

**Jumlah Pegawai Negeri Sipil Menurut Tingkat  
Kepangkatan dan Jenis Kelamin di Kabupaten  
Karawang, Desember 2020 dan Desember 2021  
Number of Civil Servants by Hierarchy and Sex in  
Karawang Regency, December 2020 and December 2021**

Pangkat/Golongan/Ruang Hierarchy	2020		
	Laki-laki Male	Perempuan Female	Jumlah Total
(1)	(2)	(3)	(4)
1. I/A (Juru Muda)	–	–	–
2. I/B (Juru Muda Tingkat I)	3	–	3
3. I/C (Juru)	10	–	10
4. I/D (Juru Tingkat I)	23	2	25
<b>Golongan I/Range I</b>	<b>36</b>	<b>2</b>	<b>38</b>
5. II/A (Pengatur Muda)	72	4	76
6. II/B (Pengatur Muda Tingkat I)	191	35	226
7. II/C (Pengatur)	233	143	376
8. II/D (Pengatur Tingkat I)	302	218	520
<b>Golongan II/Range II</b>	<b>798</b>	<b>400</b>	<b>1 198</b>
9. III/A (Penata Muda)	361	437	798
10. III/B (Penata Muda Tingkat I)	635	772	1 407
11. III/C (Penata)	590	805	1 395
12. III/D (Penata Tingkat I)	657	804	1 461
<b>Golongan III/Range III</b>	<b>2 243</b>	<b>2 818</b>	<b>5 061</b>
13. IV/A (Pembina)	947	967	1 914
14. IV/B (Pembina Tingkat I)	866	1026	1 892
15. IV/C (Pembina Utama Muda)	57	20	77
16. IV/D (Pembina Utama Madya)	6	2	8
17. IV/E (Pembina Utama)	1	3	4
<b>Golongan IV/Range IV</b>	<b>1 877</b>	<b>2 018</b>	<b>3 895</b>
<b>Jumlah/Total</b>	<b>4 954</b>	<b>5 238</b>	<b>10 192</b>

Lanjutan Tabel/*Continued Table* 2.3.3

Pangkat/Golongan/Ruang <i>Hierarchy</i>	2021		
	Laki-laki <i>Male</i>	Perempuan <i>Female</i>	Jumlah <i>Total</i>
(1)	(5)	(6)	(7)
1. I/A (Juru Muda)	-	-	-
2. I/B (Juru Muda Tingkat I)	3	-	3
3. I/C (Juru)	7	-	7
4. I/D (Juru Tingkat I)	17	1	18
<b>Golongan I/Range I</b>	<b>27</b>	<b>1</b>	<b>28</b>
5. II/A (Pengatur Muda)	71	9	80
6. II/B (Pengatur Muda Tingkat I)	138	25	163
7. II/C (Pengatur)	226	151	377
8. II/D (Pengatur Tingkat I)	313	229	542
<b>Golongan II/Range II</b>	<b>748</b>	<b>414</b>	<b>1 162</b>
9. III/A (Penata Muda)	449	657	1 106
10. III/B (Penata Muda Tingkat I)	534	642	1 176
11. III/C (Penata)	599	855	1 454
12. III/D (Penata Tingkat I)	643	834	1 477
<b>Golongan III/Range III</b>	<b>2 225</b>	<b>2 988</b>	<b>5 213</b>
13. IV/A (Pembina)	793	875	1 668
14. IV/B (Pembina Tingkat I)	753	948	1 701
15. IV/C (Pembina Utama Muda)	51	25	76
16. IV/D (Pembina Utama Madya)	5	2	7
17. IV/E (Pembina Utama)	1	3	4
<b>Golongan IV/Range IV</b>	<b>1 603</b>	<b>1 853</b>	<b>3 456</b>
<b>Jumlah/Total</b>	<b>4 603</b>	<b>5 256</b>	<b>9 859</b>

Sumber/Source: Badan Kepegawaian dan Pengembangan Sumber Daya Manusia Kabupaten Karawang/*Personnel Agency and Human Resource Development of Karawang Regency*

## 2.4 KEUANGAN PEMERINTAH GOVERNMENT FINANCE

**Tabel 2.4.1 Realisasi Pendapatan Pemerintah Kabupaten Karawang Menurut Jenis Pendapatan (ribu rupiah), 2018–2021**  
*Actual Karawang Regency Government Revenues by Kind of Revenues (thousand rupiahs), 2018–2021*

Jenis Pendapatan <i>Kind of Revenues</i>	2018	2019
(1)	(2)	(3)
<b>1. Pendapatan Asli Daerah (PAD)/Regional Revenue</b>	<b>1 169 569 261,04</b>	<b>1 356 345 658,41</b>
1.1 Pajak Daerah/ <i>Regional Tax</i>	807 639 205,80	992 374 452,91
1.2 Retribusi Daerah/ <i>Regional Retribution</i>	73 896 811,66	69 020 343,17
1.3 Hasil Perusahaan Milik Daerah dan Pengelolaan Kekayaan Daerah yang Dipisahkan/ <i>Regional-Owned Company Revenue and Separated Management of Regional Wealth</i>	5 144 443,73	7 261 152,77
1.4 Lain-lain PAD yang Sah/ <i>Other Regional Revenue</i>	282 888 799,85	287 689 709,56
<b>2. Dana Perimbangan/Balance Funds</b>	<b>2 048 785 689,19</b>	<b>2 138 791 285,64</b>
2.1 Bagi Hasil Pajak/ <i>Tax Sharing Revenue</i>	311 772 501,19	304 524 139,61
2.2 Bagi Hasil Bukan Pajak/Sumber Daya Alam/ <i>Non-Tax Sharing Revenue/Natural Resources</i>		
2.3 Dana Alokasi Umum/ <i>General Allocation Fund</i>	1 245 521 327,00	1 325 136 164,00
2.4 Dana Alokasi Khusus/ <i>Special Allocation Fund</i>	491 491 861,00	509 130 982,04
<b>3. Lain-lain Pendapatan yang Sah/Other Revenue</b>	<b>970 017 027,25</b>	<b>1 183 821 331,51</b>
3.1 Pendapatan Hibah/ <i>Grants</i>	240 772 000	267 015 520,00
3.2 Dana Darurat/ <i>Emergency Funds</i>	-	-
3.3 Dana Bagi Hasil Pajak dari Provinsi dan Pemerintah Daerah Lainnya/ <i>Tax sharing from province and other local governments</i>	398 404 339	440 764 037,89
3.4 Dana Penyesuaian dan Otonomi Daerah/ <i>Autonomous Region and Balancing Funds</i>	306 698 448	396 177 256,88
3.5 Bantuan Keuangan dari Provinsi atau Pemerintah Daerah Lainnya/ <i>Financial assistance from province and other local governments</i>	23 521 020	79 793 176,75
3.6 Lainnya/ <i>Other Funds</i>	621 220	71 339,99
<b>Jumlah/Total</b>	<b>4 188 371 977,48</b>	<b>4 678 958 275,56</b>



Lanjutan Tabel/Continued Table 2.4.1

Jenis Pendapatan <i>Kind of Revenues</i>	2020	2021 <sup>1</sup>
(1)	(4)	(5)
<b>1. Pendapatan Asli Daerah (PAD)/Regional Revenue</b>	<b>988 311 974,19</b>	<b>1.271.023.991,05</b>
1.1 Pajak Daerah/ <i>Regional Tax</i>	680 119 602,00	960.174.733,00
1.2 Retribusi Daerah/ <i>Regional Retribution</i>	43 408 778,53	54.742.818,31
1.3 Hasil Perusahaan Milik Daerah dan Pengelolaan Kekayaan Daerah yang Dipisahkan/ <i>Regional-Owned Company Revenue and Separated Management of Regional Wealth</i>	6 010 975,37	6.010.975,37
1.4 Lain-lain PAD yang Sah/ <i>Other Regional Revenue</i>	258 772 618,30	250.095.464,37
<b>2. Dana Perimbangan/Balance Funds</b>	<b>1 966 308 237,00</b>	<b>2.056.229.031,04</b>
2.1 Bagi Hasil Pajak/ Bagi Hasil Bukan Pajak/Sumber Daya Alam/ <i>Tax Sharing Revenue/Non-Tax Sharing Revenue/Natural Resources</i>	350 315 810,90	299.227.544,04
2.2 Dana Alokasi Umum/ <i>General Allocation Fund</i>	1 216 810 516,00	1.239.612.869,00
2.3 Dana Alokasi Khusus/ <i>Special Allocation Fund</i>	420 746 252,00	517.388.618,00
<b>3. Lain-lain Pendapatan yang Sah/Other Revenue</b>	<b>1 323 780 837,85</b>	<b>1.142.752.355,70</b>
3.1 Pendapatan Hibah/ <i>Grants</i>	...	...
3.2 Dana Darurat/ <i>Emergency Funds</i>	...	...
3.3 Dana Bagi Hasil Pajak dari Provinsi dan Pemerintah Daerah Lainnya/ <i>Tax sharing from province and other local governments</i>	...	...
3.4 Dana Penyesuaian dan Otonomi Daerah/ <i>Autonomous Region and Balancing Funds</i>	...	...
3.5 Bantuan Keuangan dari Provinsi atau Pemerintah Daerah Lainnya/ <i>Financial assistance from province and other local governments</i>	...	...
3.6 Lainnya/ <i>Other Funds</i>	...	...
<b>Jumlah/Total</b>	<b>4 278 401 049,04</b>	<b>4.470.005.377,79</b>

Catatan/Note: <sup>1</sup> Data APBD/*Regional Revenue and Expenditures Budget*

Sumber/Source: Publikasi Statistik Keuangan Pemerintah Daerah Provinsi dan Kabupaten/Kota di Provinsi Jawa Barat, 2021/  
*Publication of Provincial and Regency/Municipality Government Financial Statistics in West Java Province, 2021*

**Tabel**  
**Table** 2.4.2**Realisasi Belanja Pemerintah Kabupaten Karawang  
Menurut Jenis Belanja (ribu rupiah), 2018–2021  
Actual Karawang Regency Government Expenditures by  
Kind of Expenditures (thousand rupiahs), 2018–2021**

Jenis Belanja <i>Kind of Expenditures</i>	2018*	2019
(1)	(2)	(3)
<b>1. Belanja Tidak Langsung/<i>Indirect Expenditures</i></b>	<b>1 931 531 428,37</b>	<b>2 297 844 612,61</b>
1.1 Belanja Pegawai/ <i>Personnel Expenditures</i>	1 356 520 635,00	1 517 528 170,11
1.2 Belanja Bunga/ <i>Interest Expenditures</i>	–	–
1.3 Belanja Subsidi/ <i>Subsidies Expenditures</i>	–	–
1.4 Belanja Hibah/ <i>Grant Expenditures</i>	47 712 096,37	67 210 609,47
1.5 Belanja Bantuan Sosial/ <i>Social Aid Expenditures</i>	25 561 200,00	38 713 000,00
1.6 Belanja Bagi Hasil/ <i>Sharing Fund Expenditure</i>	59 232 994,00	156 760 737,00
1.7 Belanja Bantuan Keuangan/ <i>Financial Aids Expenditures</i>	441 697 433,00	517 632 096,03
1.8 Belanja Tidak Terduga/ <i>Unpredicted Expenditures</i>	807 070,00	–
<b>2. Belanja Langsung/<i>Direct Expenditures</i></b>	<b>2 383 735 860,00</b>	<b>2 376 101 767,85</b>
2.1 Belanja Pegawai/ <i>Personnel Expenditures</i>	265 211 536,00	193 034 158,77
2.2 Belanja Barang dan Jasa/ <i>Goods and Services Expenditures</i>	1 420 921 059,00	1 478 896 760,92
2.3 Belanja Modal/ <i>Capital Expenditure</i>	697 603 265,00	704 170 848,16
<b>Jumlah/<i>Total</i></b>	<b>4 315 267 288,37</b>	<b>4 673 946 380,45</b>

Lanjutan Tabel/*Continued Table* 2.4.2

Jenis Belanja <i>Kind of Expenditures</i>	2020	2021 <sup>1</sup>
(1)	(4)	(5)
<b>1. Belanja Tidak Langsung/<i>Indirect Expenditures</i></b>	<b>2 816 312 799,05</b>	<b>2.597.593.305,23</b>
1.1 Belanja Pegawai/ <i>Personnel Expenditures</i>	1 818 281 973,85	1.691.897.690,15
1.2 Belanja Bunga/ <i>Interest Expenditures</i>	–	–
1.3 Belanja Subsidi/ <i>Subsidies Expenditures</i>	–	–
1.4 Belanja Hibah/ <i>Grant Expenditures</i>	161 414 270,50	80.777.120,40
1.5 Belanja Bantuan Sosial/ <i>Social Aid Expenditures</i>	62 059 000,00	141.505.375,50
1.6 Belanja Bagi Hasil/ <i>Sharing Fund Expenditure</i>	79 628 553,05	101.736.576,78
1.7 Belanja Bantuan Keuangan/ <i>Financial Aids Expenditures</i>	532 929 001,65	531.676.542,40
1.8 Belanja Tidak Terduga/ <i>Unpredicted Expenditures</i>	162 000 000,00	50.000.000,00
<b>2. Belanja Langsung/<i>Direct Expenditures</i></b>	<b>1 515 150 871,97</b>	<b>1.966.624.785,17</b>
2.1 Belanja Pegawai/ <i>Personnel Expenditures</i>	–	37.316.859,80
2.2 Belanja Barang dan Jasa/ <i>Goods and Services Expenditures</i>	1 151 891 666,59	1.224.679.595,66
2.3 Belanja Modal/ <i>Capital Expenditure</i>	363 259 205,38	704.628.329,71
<b>Jumlah/<i>Total</i></b>	<b>4 331 463 671,02</b>	<b>4.564.218.090,40</b>

Catatan/Note: <sup>1</sup> Data APBD/*Regional Revenue and Expenditures Budget*

Sumber/Source: Publikasi Statistik Keuangan Pemerintah Daerah Provinsi dan Kabupaten/Kota di Provinsi Jawa Barat, 2021/  
*Publication of Provincial and Regency/Municipality Government Financial Statistics in West Java Province, 2021*



TPAK dan TPT Kabupaten Karawang  
*Economically Active Participate Rate and  
Unemployment Rate of Karawang Regency*

2021

Tingkat Partisipasi  
Angkatan Kerja

*Economically Active  
Participation Rate*

64,19



Tingkat  
Pengangguran

*Unemployment Rate*

11,83





**PENJELASAN TEKNIS**

1. **Salah satu sumber data kependudukan** adalah sensus penduduk yang dilaksanakan setiap sepuluh tahun sekali. Sensus penduduk telah dilaksanakan sebanyak tujuh kali sejak Indonesia merdeka, yaitu tahun 1961, 1971, 1980, 1990, 2000, 2010, dan 2020. Keenam sensus penduduk sebelumnya dilaksanakan dengan menggunakan metode tradisional, yaitu mencatat setiap penduduk dari rumah ke rumah. Pertama kalinya dalam sejarah sensus penduduk di Indonesia, Sensus Penduduk 2020 (SP2020) menggunakan metode kombinasi yaitu dengan memanfaatkan data Administrasi Kependudukan (Admindex) dari Direktorat Jenderal Kependudukan dan Pencatatan Sipil (Ditjen Dukcapil) Kementerian Dalam Negeri (Kemendagri) sebagai data dasar pelaksanaan SP2020. Hal ini dirancang dan dilaksanakan sebagai upaya untuk mewujudkan “SATU DATA KEPENDUDUKAN INDONESIA”.

SP2020 mencakup seluruh penduduk yang tinggal di wilayah teritorial Indonesia, mencakup Warga Negara Indonesia (WNI) dan Warga Negara Asing (WNA) yang

**TECHNICAL NOTES**

1. **One of the sources of demographic data** is population census, which is conducted every ten years. Population Census has been conducted seven times since Indonesia’s independence: 1961, 1971, 1980, 1990, 2000, 2010, and 2020.

*The previous six population censuses were carried out using the traditional method, canvassing each person door-to-door. For the first time in the history of the population census in Indonesia, the 2020 Population Census (PC2020) used a combined method, that is utilizing Population Administration data managed by the Directorate General of Population and Civil Registration of the Ministry of Home Affairs as the basic data for the population census. This is designed and implemented as an effort to realize “ONE INDONESIAN POPULATION DATA”.*

*PC2020 covered all residents who live in Indonesia’s territory, including Indonesian citizens (WNI) and foreign citizens (WNA) who have stayed or plan to stay in Indonesian territory for at least*

telah menetap atau berencana menetap di wilayah Indonesia selama minimal satu tahun. WNI yang dicakup juga termasuk mereka yang berada di luar negeri, yaitu Anggota Korps Diplomatik Republik Indonesia beserta keluarganya di luar negeri dan Anggota TNI/POLRI beserta keluarganya yang sedang melakukan misi perdamaian di luar negeri.

Untuk tahun yang tidak dilaksanakan sensus penduduk, data kependudukan diperoleh dari hasil proyeksi penduduk. Proyeksi penduduk merupakan suatu perhitungan ilmiah yang didasarkan pada asumsi dari komponen-komponen perubahan penduduk, yaitu kelahiran, kematian, dan migrasi (migrasi internasional dan migrasi risen antar provinsi). Proyeksi penduduk interim 2020-2023 dihitung menggunakan data dasar penduduk hasil perapihan umur dari data Administrasi Kependudukan dan SP2020 dengan menggunakan asumsi Angka Kelahiran Total sejak tahun 2020 konstan 2,1 (sesuai Proyeksi Survei Penduduk antar Sensus (SUPAS) 2015-2045), Angka Kematian Bayi (AKB) meneruskan hasil Proyeksi SUPAS 2015-2045, dan pola migrasi 2020 sama dengan

*one year. The Indonesian citizens who are covered also include those who are abroad, namely members of the Diplomatic Corps of the Republic of Indonesia and their families abroad and members of the TNI/POLRI and their families who are carrying out Peacekeeping Missions abroad.*

*For the periods besides the census year, population projection is applied to estimate population for those years. The population projection is an estimation based on the demographic components, such as birth, death, and migration (international migration and recent migration). The interim population projection for 2020-2023 is calculated from the single age smoothed combined from Population Administration Data and the 2020 Population Census. It uses the assumption that the Total Fertility Rate (TFR) since 2020 is constant at 2.1 (according to the population projection of 2015-2045 Intercensal Population Survey (SUPAS)), Infant Mortality Rate (IMR) continues the results of the 2015-2045 SUPAS Projection, and the 2020 migration pattern is the same as the pattern of migration in SUPAS2015 results.*



pola migrasi hasil SUPAS 2015.

Dalam publikasi ini, data yang disajikan merupakan hasil SP2020 (September), dan hasil proyeksi penduduk interim 2020-2023 (pertengahan tahun/ Juni).

*The data presented in this publication are the PC2020 results (September) and the result of interim population projection 2020-2023 (midyear/June).*

**2. Penduduk Indonesia** adalah semua orang yang berdomisili di wilayah teritorial Indonesia, mencakup Warga Negara Indonesia (WNI) dan Warga Negara Asing (WNA) yang telah menetap selama satu tahun atau lebih atau berencana menetap di wilayah Indonesia selama minimal satu tahun. Pada sensus sebelumnya referensi waktu dalam konsep kependudukan adalah enam bulan. Perubahan ini didasari oleh UU No. 24 Tahun 2013 tentang Perubahan atas UU No. 23 Tahun 2006 tentang Administrasi Kependudukan pada Pasal 15.

**2. The population of Indonesia** are all people who live in Indonesia's territory, including Indonesian citizens and foreign citizens who have lived for one year or more or plan to stay in Indonesia territory for at least one year. In the previous census the time reference in the population concept was six months. This change is based on Law no.24 of 2013 concerning Amendments to Law no. 23 of 2006 concerning Population Administration in Article 15.

**3. Laju pertumbuhan penduduk per tahun adalah** angka yang menunjukkan rata-rata tingkat pertambahan penduduk per tahun dalam jangka waktu tertentu. Angka ini dinyatakan sebagai persentase dari penduduk dasar. Metode penghitungan laju pertumbuhan penduduk yang digunakan oleh BPS adalah metode geometrik.

**3. Annual population growth rate** is a number that shows the average rate of population growth per year in a certain period. This rate is a percentage of the basic population. The method used by Statistics Indonesia is the geometric method.

4. **Kepadatan penduduk** adalah ukuran persebaran penduduk yang menunjukkan jumlah penduduk untuk setiap kilometer persegi luas wilayah.
5. **Rasio jenis kelamin** adalah perbandingan antara jumlah penduduk laki-laki dan jumlah penduduk perempuan pada suatu daerah dan waktu tertentu, yang biasanya dinyatakan dalam banyaknya penduduk laki-laki per 100 perempuan.
6. **Distribusi Penduduk** adalah pola persebaran penduduk di suatu wilayah baik berdasarkan batasbatas geografis maupun batas-batas administrasi pemerintahan.
7. **Komposisi Penduduk** adalah pola persebaran penduduk menurut karakteristiknya
8. **Penduduk usia kerja** adalah penduduk yang berumur 15 tahun ke atas
9. **Angkatan kerja** adalah penduduk usia kerja (15 tahun ke atas) yang bekerja, punya pekerjaan namun sementara tidak bekerja, dan pengangguran.
10. **Bekerja** adalah kegiatan ekonomi yang dilakukan oleh
4. **Population density** is a measure of the distribution of the population which shows the total population for each square kilometer of area.
5. **Sex ratio** is the ratio between total male population and female population in a certain area and at a certain time, which is usually stated in the number of male residents per 100 females.
6. **Population distribution** is the pattern of population distribution in an area either by geographic boundaries or by government administrative boundaries.
7. **Population composition** is the pattern of population distribution by its characteristics.
8. **Working age population** is persons of 15 years and over
9. **Labor force or economically active** are persons of 15 years and over, who in the previous week were working, temporarily absent from work but having jobs, and unemployment.
10. **Working** is economic activity conducted by a person and

seseorang dengan maksud memperoleh atau membantu memperoleh pendapatan atau keuntungan dan lamanya bekerja paling sedikit 1 jam secara terus-menerus seminggu (termasuk pekerja keluarga tanpa upah yang membantu dalam suatu usaha/ kegiatan ekonomi).

*intended to earn income by doing work or helping to do work at least one hour continuously during the reference week (including unpaid family worker/s for any economic activity)*

**11. Jumlah jam kerja seluruhnya** adalah jumlah jam kerja yang digunakan untuk bekerja (tidak termasuk jam kerja istirahat resmi dan jam kerja yang digunakan untuk hal-hal di luar pekerjaan)

**11. Total working hours** is the total hours spent by an employee to perform all jobs (excluding the time used for other activities which are not classified as work).

**12. Lapangan usaha** adalah bidang kegiatan dari pekerjaan/tempat bekerja dimana seseorang bekerja. Klasifikasi lapangan usaha mengikuti Kalsifikasi Baku Lapangan Usaha Indonesia (KBLI) dalam 1 digit.

**12. Industry** is field of a person activity or establishment. The classification of industries follows the Indonesia Standard Industrial Classification (KBLI) in one digit.

**13. Status pekerjaan** adalah kedudukan seseorang dalam unit usaha/ kegiatan dalam melakukan pekerjaan.

**13. Employment status** is the status of a person at his place of work or establishment where he was employed.

**14. Berusaha sendiri** tanpa dibantu orang lain adalah bekerja atau berusaha dengan menanggung risiko secara ekonomis, yaitu dengan tidak kembalinya ongkos produksi yang telah dikeluarkan dalam rangka usahanya tersebut, serta

**14. Own-account worker** is a person who works at his own risk without assisted by paid per month worker or unpaid worker include technical job or skill job.

tidak menggunakan pekerja dibayar maupun pekerja tak dibayar, termasuk yang sifat pekerjaannya memerlukan teknologi atau keahlian khusus.

**15. Berusaha dibantu buruh tidak tetap/buruh tidak dibayar** adalah bekerja atau berusaha atas risiko sendiri, dan menggunakan buruh/ pekerja tak dibayar dan atau buruh/ pekerja tidak tetap.

**16. Berusaha dibantu buruh tetap/ buruh dibayar** adalah berusaha atas risiko sendiri dan mempekerjakan paling sedikit satu orang buruh/pekerja tetap yang dibayar.

**17. Buruh/karyawan/pegawai** adalah seseorang yang bekerja pada orang lain atau instansi /kantor /perusahaan secara tetap dengan menerima upah/ gaji baik berupa uang maupun barang. Buruh yang tidak mempunyai majikan tetap, tidak digolongkan sebagai buruh/ karyawan, tetapi sebagai pekerja bebas. Seseorang dianggap memiliki majikan tetap jika memiliki 1 (satu) majikan (orang/rumah tangga) yang sama dalam sebulan terakhir, khusus pada sektor bangunan batasannya tiga bulan. Apabila majikannya instansi/lembaga, boleh lebih

**15. Employer assisted by temporary workers/unpaid worker** is a person who works at his own risk and assisted by temporary worker/ unpaid worker.

**16. Employer assisted by permanent workers/paid workers** is a person who does his business at her/his own risk at least one assisted by paid permanent worker.

**17. Employee** is a person who work permanently for other people or institution/ office/ company and gains some money/cash or goods as wage/salary. Labor who have no permanent employer is not categorized as a laborer/ worker/ employee but casual worker. A laborers in general is considered to have a permanent employer if he has the same employer during the past month, particularly for building construction sector is 3 months. If the employer is an institution, more than 1 (one) employer is allowed.

dari satu.

- 18. Pekerja bebas** adalah seseorang yang bekerja pada orang lain/ majikan/ institusi yang tidak tetap (lebih dari 1 majikan dalam sebulan terakhir) di usaha pertanian baik berupa usaha rumah tangga maupun bukan usaha rumah tangga, ataupun di nonpertanian atas dasar balas jasa dengan menerima upah atau imbalan baik berupa uang maupun barang, dan baik dengan sistem pembayaran harian maupun borongan.
- 18. *Casual employee*** is a person who does not work permanently for other people/employer/institution (more than 1 employer during the last 1 month) in agricultural sector, either home industry or not home industry, or in non-agricultural sector based on remuneration paid with money or goods, and based on daily or contact payment system.
- 19. Pekerja tak dibayar** adalah seseorang yang bekerja membantu usaha untuk memperoleh penghasilan/keuntungan yang dilakukan oleh salah seorang anggota rumah tangga atau bukan anggota rumah tangga tanpa mendapat upah/gaji baik berupa uang maupun barang.
- 19. *Unpaid workeris*** a person who intended to work without paid either with money or good, in an establishment run by other members of the family, relative or neighbour.

**ULASAN****Penduduk**

Pada tahun 2021 jumlah penduduk Kabupaten Karawang mencapai 2.468,6 ribu jiwa. Penduduk laki-laki sebanyak 1.250.585 jiwa dan penduduk perempuan sebanyak 1.217.991 jiwa. Seks rasio sebesar 103 yang artinya penduduk laki-laki lebih banyak dibandingkan dengan penduduk perempuan. Dengan luas Kabupaten Karawang sebesar 1.913,71 km<sup>2</sup> didapatkan kepadatan penduduk per km<sup>2</sup> sebesar 1.407,98 jiwa. Penduduk terbanyak terdapat di Kecamatan Klari, yaitu 200,02 ribu jiwa atau sebesar 8,10 persen sedangkan jumlah penduduk terkecil berada di Kecamatan Tegalwaru dengan jumlah 39,45 ribu jiwa atau sebesar 1,60 persen.

**Ketenagakerjaan**

Jumlah penduduk berumur 15 tahun ke atas Kabupaten Karawang pada tahun 2021 ada sebanyak 1.808.911 jiwa. 64,19 persen diantaranya merupakan angkatan kerja (baik yang bekerja maupun pengangguran terbuka) dan 35,81 persen sisanya adalah bukan angkatan kerja (yaitu penduduk yang bersekolah, mengurus rumah tangga dan lainnya). Tingkat partisipasi angkatan kerja di Kabupaten Karawang pada tahun 2021 tercatat 64,19 persen dan tingkat pengangguran sebesar 11,83 persen.

**DESCRIPTION****Population**

*In 2021 the population of Karawang Regency will reach 2,468.6 thousand people. The male population is 1,250,585 people and the female population is 1,217,991 people. The sex ratio is 103, which means that the male population is more than the female population. With an area of 1,913.71 km<sup>2</sup> Karawang Regency, the population density per km<sup>2</sup> is 1,407.98 people. The largest population is in Klari District, which is 200.02 thousand people or 8.10 percent, while the smallest population is in Tegalwaru District with 39.45 thousand people or 1.60 percent.*

**Employment**

*The number of residents aged 15 years and over in Karawang Regency in 2021 is 1,808,911 people. 64.19 percent of them are in the labor force (both working and open unemployment) and the remaining 35.81 percent are not in the labor force (ie people who go to school, take care of the household and others). The labor force participation rate in Karawang Regency in 2021 was recorded at 64.19 percent and the unemployment rate was 11.83 percent.*

### 3.1 PENDUDUK / POPULATION

**Tabel 3.1.1** Penduduk, Laju Pertumbuhan Penduduk, Distribusi Persentase Penduduk, Kepadatan Penduduk, dan Rasio Jenis Kelamin Menurut Kecamatan di Kabupaten Karawang, 2020 dan 2021  
*Population, Population Growth Rate, Percentage Distribution of Population, Population Density, and Sex Ratio by Subdistrict in Karawang Regency, 2020 and 2021*

Kecamatan Subdistrict	Penduduk (ribu) Population (thousand)		Laju Pertumbuhan Penduduk per 2020–2021 Annual Population Growth Rate (%) 2020–2021	
	2020 <sup>1</sup>	2021 <sup>2</sup>	2010-2020 <sup>3</sup>	2020-2021 <sup>4</sup>
(1)	(2)	(3)	(4)	(5)
Pangkalan	38,41	41,27	0,52	1,26
Tegalwaru	37,63	39,45	1,42	1,14
Ciampel	44,10	44,59	2,71	0,97
Telukjambe Timur	135,91	134,48	2,06	0,39
Telukjambe Barat	54,96	56,11	0,66	1,10
Klari	181,11	200,02	2,56	2,11
Cikampek	115,37	120,77	1,33	0,93
Purwasari	75,93	81,78	3,62	2,14
Tirtamulya	49,60	50,62	0,48	1,05
Jatisari	78,57	81,48	0,39	0,95
Banyusari	55,43	56,78	-0,67	0,81
Kotabaru	131,14	139,22	2,38	1,20
Cilamaya Wetan	78,28	80,96	0,94	0,50
Cilamaya Kulon	64,57	66,69	1,13	0,83
Lemahabang	64,71	66,80	0,13	0,70
Telagasari	68,18	69,71	0,47	1,16
Majalaya	64,56	76,51	4,28	4,85
Karawang Timur	146,33	155,74	2,26	2,33
Karawang Barat	161,55	165,72	0,67	0,42
Rawamerta	53,61	54,70	-1,00	0,89
Tempuran	64,98	65,72	0,04	0,87
Kutawaluya	59,09	61,36	1,84	1,03
Rengasdengklok	109,72	117,27	1,55	0,88
Jayakarta	65,56	68,08	3,34	0,99
Pedes	78,19	79,83	2,52	1,00
Cilebar	43,49	45,47	0,01	1,12
Cibuaya	52,05	53,88	1,97	0,76
Tirtajaya	70,17	70,83	2,99	1,05
Batujaya	77,97	81,56	1,85	0,56
Pakisjaya	39,89	41,19	2,15	0,91
<b>Karawang</b>	<b>2 361,02</b>	<b>2 406,9</b>	<b>1,60</b>	<b>0,60</b>

Lanjutan Tabel/Continued Table 3.1.1

Kecamatan Subdistrict	Persentase Penduduk Percentage of Total Population		Kepadatan Penduduk (per km <sup>2</sup> ) <sup>5</sup> Population Density per sq.km	
	2020 <sup>1</sup>	2021 <sup>2</sup>	2020 <sup>1</sup>	2021 <sup>2</sup>
(1)	(6)	(7)	(8)	(9)
Pangkalan	1,63	1,67	407	414
Tegalwaru	1,59	1,60	436	373
Ciampel	1,87	1,81	400	381
Telukjambe Timur	5,76	5,45	3 387	2 849
Telukjambe Barat	2,33	2,27	749	791
K l a r i	7,67	8,10	3 051	2 716
Cikampek	4,89	4,89	2 424	3 323
Purwasari	3,22	3,31	2 579	2 544
Tirtamulya	2,10	2,05	1 415	1 088
Jatisari	3,33	3,30	1 475	1 472
Banyusari	2,35	2,30	1 002	1 024
Kotabaru	5,55	5,64	4 307	4 179
Cilamaya Wetan	3,32	3,28	1 129	1 036
Cilamaya Kulon	2,73	2,70	1 022	976
Lemahabang	2,74	2,71	1 379	1 250
Telagasari	2,89	2,82	1 491	1 337
Majalaya	2,73	3,10	2 145	2 281
Karawang Timur	6,20	6,31	4 915	5 128
Karawang Barat	6,84	6,71	4 797	4 193
Rawamerta	2,27	2,22	1 085	1 087
Tempuran	2,75	2,66	738	702
Kutawaluya	2,50	2,49	1 214	1 124
Rengasdengklok	4,65	4,75	3 488	3 112
Jayakarta	2,78	2,76	1 590	1 565
P e d e s	3,31	3,23	1 285	1 209
Cilebar	1,84	1,84	677	632
Cibuaya	2,20	2,18	597	456
Tirtajaya	2,97	2,87	761	672
Batujaya	3,30	3,30	848	1 085
Pakisjaya	1,69	1,67	619	602
<b>Karawang</b>	<b>100,00</b>	<b>100,00</b>	<b>1 346</b>	<b>1 290</b>



Lanjutan Tabel/Continued Table 3.1.1

Kecamatan/Subdistrict (1)	Rasio Jenis Kelamin/Population Sex Ratio	
	2020 <sup>1</sup> (10)	2021 <sup>2</sup> (11)
Pangkalan	101	108
Tegalwaru	104	103
Ciampel	103	104
Telukjambe Timur	102	102
Telukjambe Barat	101	101
K l a r i	102	103
Cikampek	102	104
Purwasari	102	102
Tirtamulya	102	102
Jatisari	103	103
Banyusari	102	103
Kotabaru	102	103
Cilamaya Wetan	103	103
Cilamaya Kulon	100	101
Lemahabang	101	101
Telagasari	100	100
Majalaya	103	103
Karawang Timur	103	103
Karawang Barat	102	103
Rawamerta	102	102
Tempuran	101	101
Kutawaluya	103	103
Rengasdengklok	104	104
Jayakarta	104	103
P e d e s	103	102
Cilebar	102	101
Cibuaya	105	104
Tirtajaya	103	103
Batujaya	101	102
Pakisjaya	104	104
<b>Karawang</b>	<b>102</b>	<b>103</b>

Catatan/Note: <sup>1</sup>Hasil Sensus Penduduk (SP) 2020 (September)/The Result of 2020 Population Census (September)

<sup>2</sup>Hasil Proyeksi Penduduk Interim 2020-2023 (Pertengahan tahun/Juni)/The result of Interim Population Projection 2020-2023 (mid year/June)

<sup>3</sup>Laju pertumbuhan penduduk dihitung berdasarkan penduduk tahun 2010 (Mei) dibandingkan dengan penduduk tahun 2020 (September)/The growth rate refers to the change of the population in 2010 (May) to the population in 2020 (September)

<sup>4</sup>Laju pertumbuhan penduduk dihitung berdasarkan penduduk tahun 2020 (September) dibandingkan dengan penduduk tahun 2021 (Juni)/The growth rate refers to the change of the population in 2020 (September) to the population in 2021 (June)

<sup>5</sup>Luas kabupaten bersumber dari Badan Perencanaan Pembangunan Kabupaten Karawang/Regency area based on Regional Development Planning Agency of Karawang Regency

Sumber/Source: BPS Kabupaten Karawang dan Badan Perencanaan Pembangunan Daerah Kabupaten Karawang/BPS-Statistics of Karawang Regency and Regional Development Planning Agency of Karawang Regency

**Tabel** 3.1.2 **Jumlah Penduduk Menurut Kelompok Umur dan Jenis Kelamin di Kabupaten Karawang, 2021**  
**Table** **Population by Age Group and Sex in Karawang Regency, 2021**

Kelompok Umur <i>Age Group</i>	Jenis Kelamin <i>Sex</i>		
	Laki-laki <i>Male</i>	Perempuan <i>Female</i>	Jumlah <i>Total</i>
(1)	(2)	(3)	(4)
0 - 4	99 062	94 222	193 284
5 - 9	101 945	97 465	199 410
10 - 14	101 642	95 576	197 218
15 - 19	100 921	95 047	195 968
20 - 24	106 040	100 878	206 918
25 - 29	112 459	108 015	220 474
30 - 34	109 983	104 426	214 409
35 - 39	99 473	100 544	200 017
40 - 44	94 150	98 869	193 019
45 - 49	83 943	87 191	171 134
50 - 54	73 717	73 065	146 782
55 - 59	57 948	56 191	114 139
60 - 64	45 204	42 587	87 791
65 - 69	30 486	28 486	58 972
70 - 74	19 353	19 558	38 911
75 +	14 259	15 871	30 130
<b>Jumlah / Total</b>	<b>1 250 585</b>	<b>1 217 991</b>	<b>2 468 576</b>

Catatan/Note: Hasil Proyeksi Penduduk Interim 2020-2023 (Pertengahan tahun/Juni)/The result of Interim Population Projection 2020-2023 (mid year/June)

Sumber/Source: BPS Kabupaten Karawang/BPS-Statistics of Karawang Regency

**Tabel** 3.1.3  
**Table**

**Rata-rata Penduduk Setiap Desa/Kelurahan di Kabupaten Karawang, 2021**  
**Average Population of Each Village/Kelurahan in Karawang Regency, 2021**

Kecamatan Subdistrict	Jumlah Penduduk Population	Jumlah Desa/ Kelurahan Number of Village	Rata-rata Penduduk per Desa Average Population of Each Village
(1)	(2)	(3)	(4)
Pangkalan	41,27	8	5 159
Tegalwaru	39,45	9	4 383
Ciampel	44,59	7	6 369
Telukjambe Timur	134,48	9	14 942
Telukjambe Barat	56,11	10	5 611
Klari	200,02	13	15 386
Cikampek	120,77	10	12 077
Purwasari	81,78	8	10 222
Tirtamulya	50,62	10	5 062
Jatisari	81,48	14	5 820
Banyusari	56,78	12	4 732
Kotabaru	139,22	9	15 469
Cilamaya Wetan	80,96	12	6 747
Cilamaya Kulon	66,69	12	5 557
Lemahabang	66,80	11	6 072
Telagasari	69,71	14	4 980
Majalaya	76,51	7	10 929
Karawang Timur	155,74	8	19 467
Karawang Barat	165,72	8	20 714
Rawamerta	54,70	13	4 208
Tempuran	65,72	14	4 694
Kutawaluya	61,36	12	5 113
Rengasdengklok	117,27	9	13 030
Jyakerta	68,08	8	8 510
Pedes	79,83	12	6 653
Cilebar	45,47	10	4 547
Cibuaya	53,88	11	4 898
Tirtajaya	70,83	11	6 439
Batujaya	81,56	10	8 156
Pakisjaya	41,19	8	5 149
<b>Karawang</b>	<b>2 468,58</b>	<b>309</b>	<b>7 989</b>

Sumber/Source: Badan Pusat Statistik Kabupaten Karawang/BPS- Statistics of Karawang Regency

### 3.2 KETENAGAKERJAAN EMPLOYMENT

**Tabel** 3.2.1 Jumlah Penduduk Berumur 15 Tahun Ke Atas Menurut Jenis Kegiatan Selama Seminggu yang Lalu dan Jenis Kelamin di Kabupaten Karawang, 2021  
*Population Aged 15 Years and Over by Type of Activity During The Previous Week and Sex in Karawang Regency, 2021*

Kegiatan Utama <i>Main Activity</i>	Laki-Laki <i>Male</i>	Perempuan <i>Female</i>	Jumlah <i>Total</i>
(1)	(2)	(3)	(4)
<b>I. Angkatan Kerja/<i>Economically Active</i></b>	769 110	392 092	1 161 202
1. Bekerja/ <i>Working</i>	679 711	344 079	1 023 790
2. Pengangguran Terbuka/ <i>Unemployment</i>	89 399	48 013	137 412
<b>II. Bukan Angkatan Kerja/<i>Economically Inactive</i></b>	158 121	489 588	647 709
1. Sekolah/ <i>Attending School</i>	...	...	...
2. Mengurus Rumah Tangga/ <i>Housekeeping</i>	...	...	...
3. Lainnya/ <i>Others</i>	...	...	...
<b>Jumlah/<i>Total</i></b>	<b>927 231</b>	<b>881 680</b>	<b>1 808 911</b>
<b>Tingkat Partisipasi Angkatan Kerja <i>Economically Active Participation Rate</i></b>	<b>82,95</b>	<b>44,47</b>	<b>64,19</b>
<b>Tingkat Pengangguran <i>Unemployment Rate</i></b>	<b>11,62</b>	<b>12,25</b>	<b>11,83</b>

Sumber/*Source*: BPS, Survei Angkatan Kerja Nasional (Sakernas) Agustus/BPS-Statistics Indonesia, August National Labor Force Survey

**Tabel** 3.2.2  
**Table**

**Penduduk Berumur 15 Tahun ke Atas Menurut Pendidikan Tertinggi yang Ditamatkan dan Jenis Kegiatan Selama Seminggu yang Lalu di Kabupaten Karawang, 2021**  
*Population 15 Years of Age and Over by Educational Attainment and Type of Activity During the Previous Week in Karawang Regency, 2021*

Pendidikan Tertinggi yang Ditamatkan <sup>1</sup> <i>Educational Attainment <sup>1</sup></i>	Angkatan Kerja/ <i>Economically Active</i>			Persentase Bekerja terhadap Angkatan Kerja <i>Percentage of Working to Economically Active</i>
	Bekerja <i>Working</i>	Pengangguran <sup>2</sup> <i>Unemployment <sup>2</sup></i>	Jumlah Angkatan Kerja <i>Total of Economically Active</i>	
(1)	(2)	(3)	(4)	(5)
0	421 128	29 578	450 706	93,44
1	188 407	17 364	205 771	91,56
2	342 960	84 945	427 905	80,15
3	71 295	5 525	76 820	92,81
<b>Jumlah/Total</b>	<b>1 023 790</b>	<b>137 412</b>	<b>1 161 202</b>	<b>88,17</b>

Lanjutan Tabel/Continued Table 3.2.2

Pendidikan Tertinggi yang Ditamatkan <sup>1</sup> <i>Educational Attainment<sup>1</sup></i>	Bukan Angkatan Kerja <i>Not Economically Active</i>	Jumlah Total	Persentase Angkatan Kerja terhadap Penduduk Usia Kerja <i>Percentage of Economically Active to Working Age Population</i>
(1)	(6)	(7)	(8)
0	...	...	...
1	...	...	...
2	...	...	...
3	...	...	...
<b>Jumlah/Total</b>	<b>647 709</b>	<b>1 808 911</b>	<b>...</b>

Catatan/Note: <sup>1</sup> 0. ≤ Sekolah Dasar (SD)/≤ *Primary School*  
 1. Sekolah Menengah Pertama/*Junior High School*  
 2. Sekolah Menengah Atas dan Sekolah Menengah Kejuruan/*Senior High School and Vocational High School*  
 3. Perguruan Tinggi/*Collage*  
<sup>2</sup> 1. Mencari pekerjaan/*Looking for work*  
 2. Mempersiapkan usaha/*Establishing a new business/firm*  
 3. Merasa tidak mungkin mendapat pekerjaan/*Hopeless of job*  
 4. Sudah punya pekerjaan tetapi belum mulai bekerja/*Have a job in future start*

Sumber/Source: BPS, Survei Angkatan Kerja Nasional (Sakernas) Agustus/BPS-Statistics Indonesia, August National Labor Force Survey

**Tabel**  
**Table** 3.2.3

**Jumlah Penduduk Berumur 15 Tahun Ke Atas yang Bekerja Selama Seminggu yang Lalu Menurut Status Pekerjaan Utama dan Jenis Kelamin di Kabupaten Karawang, 2021**  
*Population Aged 15 Years and Over Who Worked During the Previous Week by Main Employment Status and Sex in Karawang Regency, 2021*

Status Pekerjaan Utama <i>Main Employment Status</i>	Laki-laki <i>Male</i>	Perempuan <i>Female</i>	Jumlah <i>Total</i>
(1)	(2)	(3)	(4)
Berusaha sendiri <i>Own account worker</i>	164 750	89 914	254 664
Berusaha dibantu buruh tidak tetap/buruh tidak dibayar <i>Employer assisted by temporary worker/unpaid worker</i>	42 928	39 928	82 856
Berusaha dibantu buruh tetap/buruh dibayar <i>Employer assisted by permanent worker/paid worker</i>	18 739	5 389	24 128
Buruh/Karyawan/Pegawai <i>Employee</i>	269 976	138 829	408 805
Pekerja bebas <i>Casual worker</i>	162 829	26 055	188 884
Pekerja keluarga/tak dibayar <i>Family worker/unpaid worker</i>	20 489	43 964	64 453
<b>Jumlah/Total</b>	<b>679 711</b>	<b>344 079</b>	<b>1 023 790</b>

Sumber/Source: BPS, Survei Angkatan Kerja Nasional (Sakernas) Agustus/BPS-Statistics Indonesia, August National Labor Force Survey

**Tabel**  
**Table** 3.2.4

**Jumlah Penduduk Berumur 15 Tahun Ke Atas yang Termasuk Angkatan Kerja Menurut Jenis Kelamin dan Pendidikan Tertinggi yang Ditamatkan di Kabupaten Karawang, 2021**  
**Population Aged 15 Years and Over Who Are in Labour Force by Sex and Educational Attainment in Karawang Regency, 2021**

<b>Pendidikan Tertinggi yang Ditamatkan</b> <i>Educational Attainment</i>	<b>Laki-laki</b> <i>Male</i>	<b>Perempuan</b> <i>Female</i>	<b>Jumlah</b> <i>Total</i>
(1)	(2)	(3)	(4)
≤ Sekolah Dasar ≤ <i>Primary School</i>	312 318	138 388	450 706
Sekolah Menengah Pertama <i>Junior High School</i>	139 063	66 708	205 771
Sekolah Menengah Atas <i>Senior High School</i>	132 883	97 980	230 863
Sekolah Menengah Kejuruan <i>Vocational Senior High School</i>	146 615	50 427	197 042
Diploma I/II/III/Akademi <i>Diploma I/II/III/Academy</i>	6 128	12 198	18 326
Universitas <i>University</i>	32 103	26 391	58 494
<b>Jumlah / Total</b>	<b>769 110</b>	<b>392 092</b>	<b>1 161 202</b>

Sumber/Source: BPS, Survei Angkatan Kerja Nasional Agustus/BPS-Statistics of Indonesia, August National Labor Force Survey



**Tabel**  
**Table** 3.2.5

**Jumlah Penduduk Berumur 15 Tahun ke Atas yang Bekerja Selama Seminggu yang Lalu Menurut Lapangan Pekerjaan Utama dan Jenis Kelamin di Kabupaten Karawang, 2021**  
*Population Aged 15 Years and Over Who Worked During the Previous Week by Main Industry and Sex in Karawang Regency, 2021*

Lapangan Pekerjaan Utama <sup>1</sup> <i>Main Industry</i> <sup>1</sup>	Laki-Laki <i>Male</i>	Perempuan <i>Female</i>	Jumlah <i>Total</i>
(1)	(2)	(3)	(4)
1	136 531	21 097	157 628
2	244 138	85 183	329 321
3	299 042	237 799	536 841
<b>Jumlah / Total</b>	<b>679 711</b>	<b>344 079</b>	<b>1 023 790</b>

Catatan/Note: <sup>1</sup> 1. Pertanian, Kehutanan, Perkebunan, dan Perikanan/*Agriculture, Forestry, Hunting, and Fisheries*

2. Industri Pengolahan/*Manufacturing Industry*

3. Jasa Kemasyarakatan, Sosial, dan Perorangan/*Community, Social, and Personal Services*

Sumber/Source: BPS, Survei Angkatan Kerja Nasional Agustus/BPS-Statistics of Indonesia, August National Labor Force Survey

**Tabel**  
**Table** 3.2.6**Jumlah Pencari Kerja Terdaftar Menurut Tingkat Pendidikan Tertinggi yang Ditamatkan dan Jenis Kelamin di Kabupaten Karawang, 2021**  
**Number of Occupied Job Seekers by Educational Attainment and Sex in Karawang Regency, 2021**

<b>Status Pekerjaan Utama</b> <i>Main Employment Status</i>	<b>Laki-laki</b> <i>Male</i>	<b>Perempuan</b> <i>Female</i>	<b>Jumlah</b> <i>Total</i>
(1)	(2)	(3)	(4)
Tidak/Belum Pernah Sekolah <i>No Schooling</i>	-	-	-
Tidak/Belum Tamat SD <i>Not Yet Completed Primary School</i>	-	-	-
Sekolah Dasar <i>Primary School</i>	27	113	140
Sekolah Menengah Pertama <i>Junior High School</i>	364	1 045	1 409
Sekolah Menengah Kejuruan <i>Vocational Senior High School</i>	3 819	7 757	11 576
Sekolah Menengah Kejuruan <i>Vocational Senior High School</i>	12 339	8 137	20 476
Diploma I/II/III/Akademi <i>Diploma I/II/III/Academy</i>	454	479	933
Universitas <i>University</i>	1 130	1 270	2 400
<b>Jumlah / Total</b>	<b>18 133</b>	<b>18 801</b>	<b>36 934</b>

Sumber/Source: Dinas Tenaga Kerja dan Transmigrasi Kabupaten Karawang/Manpower and Transmigration Office of Karawang Regency

**Tabel**  
**Table** 3.2.7

**Jumlah Pencari Kerja yang Terdaftar Menurut Tingkat Pendidikan Tertinggi yang Ditamatkan dan Bulan di Kabupaten Karawang, 2021**  
*Number of Occupied Job Seekers by Educational Attainment and Month in Karawang Regency, 2021*

Bulan Month	Tidak Tamat SD Not Yet Completed Primary School	SD Primary School	SMP Junior High School	SMA Senior High School	Diploma Diploma	Sarjana University
(1)	(2)	(3)	(4)	(5)	(6)	(7)
Januari/January	-	-	24	2 549	76	200
Februari/February	-	1	23	2 126	105	288
Maret/March	-	-	14	1 886	60	196
April/April	-	-	9	794	33	86
Mei/May	-	-	19	1 441	38	111
Juni/June	-	23	325	5 150	82	237
Juli/July	-	1	47	2 112	28	143
Agustus/August	-	9	87	3 638	76	137
September/September	-	11	210	3 901	171	293
Oktober/October	-	33	241	3 402	112	287
November/November	-	23	150	2 437	71	216
Desember/December	-	39	260	2 616	81	206
<b>Jumlah / Total</b>	-	<b>140</b>	<b>1 409</b>	<b>32 052</b>	<b>933</b>	<b>2 400</b>

Sumber/Source: Dinas Tenaga Kerja dan Transmigrasi Kabupaten Karawang/Manpower and Transmigration Office of Karawang Regency

**Tabel**  
**Table** 3.2.8**Jumlah Pencari Kerja yang Belum Ditempatkan Menurut Tingkat Pendidikan Tertinggi yang Ditamatkan dan Bulan di Kabupaten Karawang, 2021**  
**Number of Not Occupied Job Seekers by Educational Attainment and Month in Karawang Regency, 2021**

Bulan Month	Tidak Tamat SD Not Yet Completed Primary School	SD Primary School	SMP Junior High School	SMA Senior High School	Diploma	Sarjana University
(1)	(2)	(3)	(4)	(5)	(6)	(7)
Januari/January	-	250	1 065	29 912	1 029	1 764
Februari/February	-	247	1 079	30 457	1 081	1 956
Maret/March	-	247	1 077	30 668	1 063	2 047
April/April	-	223	1 060	30 897	1 033	1 985
Mei/May	-	221	1 288	31 419	1 038	1 932
Juni/June	-	229	1 246	33 065	1 031	2 053
Juli/July	-	209	1 256	34 703	1 036	2 157
Agustus/August	-	200	1 307	34 856	1 042	2 199
September/September	-	208	1 498	36 915	1 091	2 329
Oktober/October	-	226	1 706	38 407	1 159	2 444
November/November	-	240	1 765	39 353	1 145	2 552
Desember/December	-	269	1 940	39 753	1 223	2 663
<b>Jumlah / Total</b>	-	<b>2 769</b>	<b>16 287</b>	<b>410 405</b>	<b>12 971</b>	<b>26 081</b>

Sumber/Source: Dinas Tenaga Kerja dan Transmigrasi Kabupaten Karawang/Manpower and Transmigration Office of Karawang Regency

**Tabel** 3.2.9  
**Table**

**Jumlah Pencari Kerja dengan Tingkat Pendidikan Tidak Tamat SD dan Tamat SD Menurut Jenis Kelamin dan Bulan di Kabupaten Karawang, 2021**  
**Number of Ungraduated and Primary School Graduated Job Seekers by Sex and Month in Karawang Regency, 2021**

Bulan Month	Yang belum ditempatkan pada akhir bulan lalu Not Placed at the End of Last onth		Yang terdaftar bulan ini Registered This Month		Yang ditempatkan bulan ini Placed This Month		Yang dihapuskan bulan ini Abolished This Month		Yang belum ditempatkan bulan ini Not Placed This Month	
	L/M	P/F	L/M	P/F	L/M	P/F	L/M	P/F	L/M	P/F
(1)	(2)	(3)	(4)	(5)	(6)	(7)	(8)	(9)	(10)	(11)
Januari/January	56	214	-	-	-	-	7	13	49	201
Februari/February	49	201	-	1	-	-	1	3	48	199
Maret/March	48	199	-	-	-	-	-	-	48	199
April/April	48	199	-	-	-	21	1	2	47	176
Mei/May	47	176	-	-	-	-	1	1	46	175
Juni/June	46	175	1	22	-	-	2	13	45	184
Juli/July	45	184	1	-	-	-	14	7	32	177
Agustus/August	32	177	5	4	-	-	4	14	33	167
September/September	33	167	2	9	-	-	2	1	33	175
Oktober/October	33	175	4	29	-	-	2	13	35	191
November/November	35	191	4	19	-	-	2	7	37	203
Desember/December	37	203	10	29	-	-	8	2	39	230
<b>Jumlah / Total</b>	<b>509</b>	<b>2 261</b>	<b>27</b>	<b>113</b>	<b>-</b>	<b>21</b>	<b>44</b>	<b>76</b>	<b>492</b>	<b>2 277</b>

Sumber/Source: Dinas Tenaga Kerja dan Transmigrasi Kabupaten Karawang/Manpower and Transmigration Office of Karawang Regency

**Tabel** 3.2.10  
**Table**

**Jumlah Pencari Kerja dengan Tingkat Pendidikan SMP Menurut Jenis Kelamin dan Bulan di Kabupaten Karawang, 2021**  
**Number of Junior High School Graduated Job Seekers by Sex and Month in Karawang Regency, 2021**

Bulan Month	Yang belum ditempatkan pada akhir bulan lalu Not Placed at the End of Last onth		Yang terdaftar bulan ini Registered This Month		Yang ditempatkan bulan ini Placed This Month		Yang dihapuskan bulan ini Abolished This Month		Yang belum ditempatkan bulan ini Not Placed This Month	
	L/M	P/F	L/M	P/F	L/M	P/F	L/M	P/F	L/M	P/F
(1)	(2)	(3)	(4)	(5)	(6)	(7)	(8)	(9)	(10)	(11)
Januari/January	371	741	15	9	-	-	42	29	344	721
Februari/February	344	721	19	4	-	-	5	4	358	721
Maret/March	358	721	12	2	-	-	13	3	357	720
April/April	357	720	7	2	-	14	7	5	357	703
Mei/May	357	703	12	7	-	-	5	7	364	703
Juni/June	364	703	37	288	-	-	70	76	331	915
Juli/July	331	915	18	29	-	-	15	22	334	922
Agustus/August	334	992	25	62	-	-	11	25	348	959
September/September	348	959	43	167	-	-	8	11	383	1 115
Oktober/October	383	1 115	59	182	-	-	9	24	433	1 273
November/November	433	1 273	62	88	-	-	43	48	452	1 313
Desember/December	452	1 313	55	205	-	-	46	39	461	1 479
<b>Jumlah / Total</b>	<b>4 432</b>	<b>10 876</b>	<b>364</b>	<b>1 045</b>	<b>-</b>	<b>14</b>	<b>274</b>	<b>293</b>	<b>4 522</b>	<b>11 544</b>

Sumber/Source: Dinas Tenaga Kerja dan Transmigrasi Kabupaten Karawang/Manpower and Transmigration Office of Karawang Regency

**Tabel**  
**Table** 3.2.11

**Jumlah Pencari Kerja dengan Tingkat Pendidikan SMA Menurut Jenis Kelamin dan Bulan di Kabupaten Karawang, 2021**  
**Number of Senior High School Graduated Job Seekers by Sex and Month in Karawang Regency, 2021**

Bulan Month	Yang belum ditempatkan pada akhir bulan lalu Not Placed at the End of Last onth		Yang terdaftar bulan ini Registered This Month		Yang ditempatkan bulan ini Placed This Month		Yang dihapuskan bulan ini Abolished This Month		Yang belum ditempatkan bulan ini Not Placed This Month	
	L/M	P/F	L/M	P/F	L/M	P/F	L/M	P/F	L/M	P/F
(1)	(2)	(3)	(4)	(5)	(6)	(7)	(8)	(9)	(10)	(11)
Januari/January	18 792	10 512	1 492	967	537	339	514	461	19 233	10 679
Februari/February	19 233	10 679	1 324	802	1 005	227	158	191	19 394	11 063
Maret/March	19 394	11 063	1 220	666	480	152	608	435	19 526	11 142
April/April	19 526	11 142	467	327	233	84	118	130	19 642	11 255
Mei/May	19 642	11 255	852	589	594	85	111	129	19 789	11 630
Juni/June	19 789	11 630	1 931	3 219	679	1 347	952	526	20 089	12 976
Juli/July	20 089	12 976	1 163	949	242	98	109	25	20 901	13 802
Agustus/August	20 901	13 802	1 718	1 920	658	1 122	977	728	20 984	13 872
September/September	20 984	13 872	1 726	2 265	337	606	366	623	22 007	14 908
Oktober/October	22 007	14 908	1 620	1 782	444	850	282	334	22 901	15 506
November/November	22 901	15 506	1 466	971	564	187	379	361	23 424	15 929
Desember/December	23 424	15 929	1 179	1 437	311	1 280	471	154	23 821	15 932
<b>Jumlah / Total</b>	<b>246 682</b>	<b>153 274</b>	<b>16 158</b>	<b>15 894</b>	<b>6 084</b>	<b>6 377</b>	<b>5 045</b>	<b>4 097</b>	<b>251 711</b>	<b>158 694</b>

Sumber/Source: Dinas Tenaga Kerja dan Transmigrasi Kabupaten Karawang/Manpower and Transmigration Office of Karawang Regency

**Tabel**  
**Table** 3.2.12

**Jumlah Pencari Kerja dengan Tingkat Pendidikan Diploma Menurut Jenis Kelamin dan Bulan di Kabupaten Karawang, 2021**  
**Number of Diploma Graduated Job Seekers by Sex and Month in Karawang Regency, 2021**

Bulan Month	Yang belum ditempatkan pada akhir bulan lalu Not Placed at the End of Last onth		Yang terdaftar bulan ini Registered This Month		Yang ditempatkan bulan ini Placed This Month		Yang dihapuskan bulan ini Abolished This Month		Yang belum ditempatkan bulan ini Not Placed This Month	
	L/M	P/F	L/M	P/F	L/M	P/F	L/M	P/F	L/M	P/F
(1)	(2)	(3)	(4)	(5)	(6)	(7)	(8)	(9)	(10)	(11)
Januari/January	474	567	42	34	-	-	48	40	468	561
Februari/February	468	561	53	52	-	-	29	24	492	589
Maret/March	492	589	31	29	-	-	43	35	480	583
April/April	480	583	19	14	-	-	34	29	465	568
Mei/May	465	568	20	18	-	-	18	15	467	571
Juni/June	467	571	38	44	-	-	44	45	461	570
Juli/July	461	570	10	18	-	-	11	12	460	576
Agustus/August	460	576	33	43	-	-	34	36	459	583
September/September	459	583	113	58	-	-	57	65	515	576
Oktober/October	515	576	41	71	-	-	22	22	534	625
November/November	534	625	24	47	-	-	35	50	523	622
Desember/December	523	622	30	51	-	-	-	3	553	670
<b>Jumlah / Total</b>	<b>5 798</b>	<b>6 991</b>	<b>454</b>	<b>479</b>	<b>-</b>	<b>-</b>	<b>375</b>	<b>376</b>	<b>5 877</b>	<b>7 094</b>

Sumber/Source: Dinas Tenaga Kerja dan Transmigrasi Kabupaten Karawang/Manpower and Transmigration Office of Karawang Regency



**Tabel** 3.2.13  
**Table**

**Jumlah Pencari Kerja dengan Tingkat Pendidikan Sarjana Menurut Jenis Kelamin dan Bulan di Kabupaten Karawang, 2021**  
**Number of University Graduated Job Seekers by Sex and Month in Karawang Regency, 2021**

Bulan Month	Yang belum ditempatkan pada akhir bulan lalu <i>Not Placed at the End of Last onth</i>		Yang terdaftar bulan ini <i>Registered This Month</i>		Yang ditempatkan bulan ini <i>Placed This Month</i>		Yang dihapuskan bulan ini <i>Abolished This Month</i>		Yang belum ditempatkan bulan ini <i>Not Placed This Month</i>	
	L/M	P/F	L/M	P/F	L/M	P/F	L/M	P/F	L/M	P/F
(1)	(2)	(3)	(4)	(5)	(6)	(7)	(8)	(9)	(10)	(11)
Januari/January	990	787	125	75	-	-	114	99	1 001	763
Februari/February	1 001	763	138	150	-	-	50	46	1 089	867
Maret/March	1 089	867	98	98	-	-	57	48	1 130	917
April/April	1 130	917	50	36	-	-	80	68	1 100	885
Mei/May	1 100	885	51	60	-	-	80	84	1 071	861
Juni/June	1 071	861	99	138	-	-	50	66	1 120	933
Juli/July	1 120	933	67	76	-	-	20	19	1 167	990
Agustus/August	1 167	990	109	28	-	-	46	49	1 230	969
September/September	1 230	969	83	210	-	-	85	78	1 228	1 101
Oktober/October	1 228	1 101	129	158	-	-	98	74	1 259	1 185
November/November	1 259	1 185	94	122	-	-	54	54	1 299	1 253
Desember/December	1 299	1 253	87	119	-	-	80	75	1 306	1 297
<b>Jumlah / Total</b>	<b>13 684</b>	<b>11 511</b>	<b>1 130</b>	<b>1 270</b>	<b>-</b>	<b>-</b>	<b>814</b>	<b>760</b>	<b>14 000</b>	<b>12 021</b>

Sumber/Souce: Dinas Tenaga Kerja dan Transmigrasi Kabupaten Karawang/Manpower and Transmigration Office of Karawang Regency



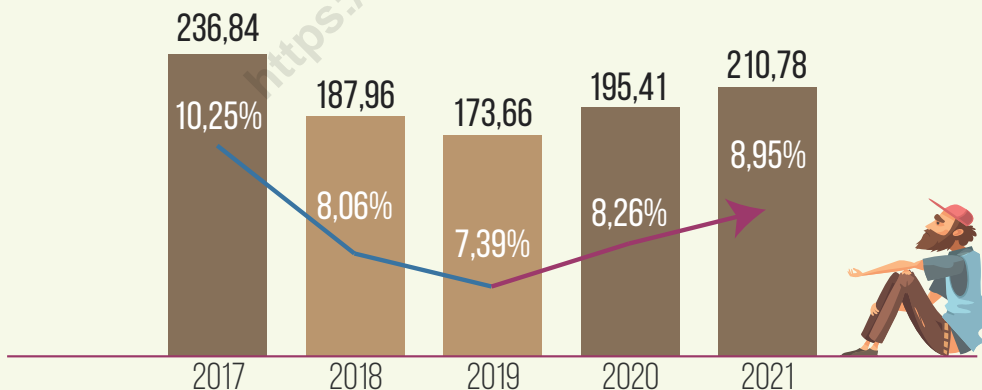
# SOSIAL DAN KESEJAHTERAAN RAKYAT

## SOCIAL AND WELFARE



### JUMLAH (RIBU ORANG) DAN PERSENTASE PENDUDUK MISKIN, 2017-2021

Number and Percentage of Poor People in Karawang Regency, 2017-2021



### INDEKS KEDALAMAN KEMISKINAN (P1)

KABUPATEN KARAWANG 2021

Poverty Gap Index in Karawang Regency, 2021

**1,27** ↓ 0,01

### INDEKS KEPARAHAN KEMISKINAN (P2)

KABUPATEN KARAWANG 2021

Poverty Severity Index in Karawang Regency, 2021

**0,29** ↑ 0,04



## PENJELASAN TEKNIS

1. **Tidak/belum pernah sekolah** adalah mereka yang tidak pernah atau belum pernah terdaftar dan tidak pernah atau belum pernah aktif mengikuti pendidikan di suatu jenjang pendidikan formal. Termasuk juga yang tamat/ belum tamat taman kanak-kanak tetapi tidak melanjutkan ke sekolah dasar.
2. **Masih bersekolah** adalah mereka yang terdaftar dan aktif mengikuti pendidikan formal dan nonformal (Paket A, B, atau C), baik pendidikan dasar, menengah maupun pendidikan tinggi. Bagi mahasiswa yang sedang cuti dianggap masih bersekolah.
3. **Tidak bersekolah lagi** adalah mereka yang pernah terdaftar dan aktif mengikuti pendidikan di suatu jenjang pendidikan formal dan nonformal (Paket A, B, atau C), tetapi pada saat pencacahan tidak lagi terdaftar dan tidak aktif mengikuti pendidikan.
4. **Tamat sekolah** adalah menyelesaikan pelajaran yang ditandai dengan lulus ujian akhir pada kelas atau tingkat terakhir suatu jenjang pendidikan di sekolah negeri

## TECHNICAL NOTES

1. **Not/never attending school** is someone who has never attended or never been registered in a formal education, such as primary, secondary, and tertiary education. Those who just completed kindergarten are considered as never attended school.
2. **Attending school** is someone who is currently attending primary, secondary, or tertiary education, including package A, package B, or package C. College student who postpones his/her study is considered as attending school.
3. **Not attending school anymore** is someone who had enrolled and participated in formal and non-formal education in the past including package A, package B, or package C, but currently does not attend school.
4. **Completed particular level of education** is someone who has completed particular level of education in private or public school and accepting graduation certificate. Someone

maupun swasta dengan mendapatkan tanda tamat belajar/ ijazah. Seseorang yang belum mengikuti pelajaran pada kelas tertinggi tetapi telah mengikuti ujian akhir dan lulus dianggap tamat sekolah.

*who has never attended the highest grade but passed the final exam is considered as completed particular level of education.*

5. Untuk mengukur kemiskinan, BPS menggunakan konsep kemampuan memenuhi kebutuhan dasar (basic needs approach). Dengan pendekatan ini, kemiskinan dipandang sebagai ketidakmampuan dari sisi ekonomi untuk memenuhi kebutuhan dasar makanan dan bukan makanan yang diukur dari sisi pengeluaran. Metode yang digunakan adalah menghitung Garis Kemiskinan (GK), yang terdiri dari dua komponen yaitu Garis Kemiskinan Makanan (GKM) dan Garis Kemiskinan Non-Makanan (GKNM). Penghitungan Garis Kemiskinan dilakukan secara terpisah untuk daerah perkotaan dan perdesaan.

5. *To measure poverty, BPS–Statistics Indonesia has used the concept of basic needs approach. Therefore, poverty is viewed as economic inability to fulfill food and non–food basic needs which are measured by consumption/ expenditure. The method used is calculating poverty line, which consists of two components that are Food Poverty Line (FPL) and Non–Food Poverty Line (NFPL). The poverty line was calculated separately for urban and rural areas.*

6. **Penduduk miskin** adalah penduduk yang memiliki rata-rata pengeluaran per kapita per bulan di bawah Garis Kemiskinan.

6. *A person whose expenditure per capita per month is below the poverty line is considered to be **poor**.*

**ULASAN****DESCRIPTION****Pendidikan**

Pendidikan merupakan salah satu modal utama dalam mewujudkan kecerdasan bangsa dan juga sebagai salah satu indikator dalam rangka meningkatkan status sosial masyarakat. Peningkatan partisipasi bersekolah penduduk tentunya harus diimbangi oleh tersedianya sarana fisik pendidikan dan tenaga pengajar/pendidik.

Pada tahun 2021 jumlah guru SD/MI/ sederajat sebanyak 11.422 orang dan jumlah murid sebanyak 266.255 orang. Sehingga jika kita lihat besarnya rasio murid-guru yaitu sebesar 23.

Adapun di tingkat SMP/MTs/ sederajat, jumlah murid sebanyak 109.025 murid dan jumlah guru sebanyak 5.218 orang. Sehingga rasio murid terhadap guru sebesar 21.

Pada tingkat pendidikan SMA/ MA/ sederajat, jumlah murid sebanyak 100.035 orang dan jumlah guru sebanyak 4.754 orang. Sehingga rasio murid-guru sebesar 21.

Semakin rendah nilai rasio ini berarti semakin tinggi tingkat pengawasan dan perhatian guru terhadap murid sehingga mutu pengajaran cenderung semakin tinggi.

**Kesehatan**

Pembangunan di bidang kesehatan bertujuan agar semua lapisan masyarakat dapat

**Education**

*Education is one of the main assets in realizing the nation's intelligence and also as an indicator in order to improve the social status of the community. The increase in the population's school participation must of course be balanced by the availability of physical education facilities and teaching staff/ educators.*

*In 2021 the number of SD/MI/ equivalent teachers is 11,422 people and the number of students is 266,255. So if we look at the size of the student-teacher ratio, it is 23.*

*As for the SMP/MTs/ equivalent level, the number of students is 109,025 students and the number of teachers is 5,218 people. So the ratio of students to teachers is 21.*

*At the SMA/MA/ equivalent education level, the number of students is 100,035 people and the number of teachers is 4,754 people. So the student-teacher ratio is 21.*

*The lower the value of this ratio means the higher the level of supervision and attention of teachers to students so that the quality of teaching tends to be higher.*

**Health**

*Development in the health sector aims so that all levels of society can obtain health services easily, evenly and*

memperoleh pelayanan kesehatan secara mudah, merata, dan murah. Pembangunan harus selalu dilakukan mengingat jumlah penduduk yang selalu bertambah dari tahun ke tahun. Upaya pemerintah untuk meningkatkan derajat dan status kesehatan penduduk dilakukan antara lain dengan meningkatkan fasilitas dan sarana kesehatan.

Fasilitas Kesehatan di Kabupaten Karawang pada tahun 2021 terdiri dari 22 Rumah Sakit Umum, 3 Rumah Sakit Khusus, 26 Puskesmas Rawat Inap, 24 Puskesmas Non Rawat Inap, dan 2.350 Posyandu.

Jumlah tenaga kesehatan Kabupaten Karawang tahun 2021 tercatat sebanyak 953 dokter, 113 dokter gigi, 3.181 perawat, 1.523 bidan, 54 orang tenaga kesehatan masyarakat, 48 orang tenaga kesehatan lingkungan, 95 orang tenaga gizi, dan 216 orang ahli teknologi laboratorium medik. Selain itu terdapat pula 140 apoteker, 338 tenaga teknis kefarmasian, 1 Akper dan 3 Akbid.

### **Kemiskinan**

Selama tahun 2021, tercatat jumlah penduduk miskin di Kabupaten Karawang sebanyak 210,78 ribu jiwa 8,95 persen. Persentase ini meningkat dibandingkan tahun sebelumnya yaitu 8,26 persen. Adapun garis kemiskinan pada tahun 2021 sebesar 494.201 rupiah/kapita/bulan.

*cheaply. Development must always be carried out considering the number of people who are always increasing from year to year. The government's efforts to improve the degree and health status of the population are carried out, among others, by increasing health facilities and facilities.*

*Health facilities in Karawang Regency in 2021 consist of 22 General Hospitals, 3 Special Hospitals, 26 Inpatient Health Centers, 24 Non-Inpatient Health Centers, and 2,350 Posyandu.*

*The number of health workers in Karawang Regency in 2021 was recorded as 953 doctors, 113 dentists, 3,181 nurses, 1,523 midwives, 54 public health workers, 48 environmental health workers, 95 nutrition workers, and 216 medical laboratory technology experts. In addition, there are 140 pharmacists, 338 pharmaceutical technical personnel, 1 Akper and 3 Akbid.*

### **Poverty**

*During 2021, the number of poor people in Karawang Regency was 210.78 thousand people 8.95 percent. This percentage increased compared to the previous year, which was 8.26 percent. The poverty line in 2021 is 494,201 rupiah/capita/month.*



## 4.1 PENDIDIKAN/EDUCATION

**Tabel 4.1.1** Jumlah Sekolah, Guru, dan Murid Taman Kanak-Kanak (TK) di Bawah Kementerian Pendidikan dan Kebudayaan Menurut Kecamatan di Kabupaten Karawang, 2020/2021 dan 2021/2022  
**Number of Schools, Teachers, and Pupils in Kindergarten Under The Ministry of Education and Culture by Subdistrict in Karawang Regency, 2020/2021 and 2021/2022**

Kecamatan Subdistrict	Sekolah/Schools					
	Negeri/Public		Swasta/Private		Jumlah/Total	
	2020/2021	2021/2022	2020/2021	2021/2022	2020/2021	2021/2022
(1)	(2)	(3)	(4)	(5)	(6)	(7)
Pangkalan	-	-	5	5	5	5
Tegalwaru	-	-	9	6	9	6
Ciampel	-	-	2	2	2	2
Telukjambe Timur	-	-	27	28	27	28
Telukjambe Barat	-	-	4	4	4	4
Klari	-	-	55	53	55	53
Cikampek	-	-	23	23	23	23
Purwasari	-	-	18	20	18	20
Tirtamulya	-	-	-	-	-	-
Jatisari	1	1	3	3	4	4
Banyusari	-	-	5	5	5	5
Kotabaru	-	-	26	28	26	28
Cilamaya Wetan	-	-	14	14	14	14
Cilamaya Kulon	-	-	6	6	6	6
Lemahabang	-	-	14	15	14	15
Telagasari	-	-	7	8	7	8
Majalaya	-	-	11	13	11	13
Karawang Timur	-	-	25	25	25	25
Karawang Barat	1	2	27	27	28	29
Rawamerta	-	-	3	3	3	3
Tempuran	-	-	4	4	4	4
Kutawaluya	-	-	5	5	5	5
Rengasdengklok	1	1	20	22	21	23
Jyakerta	-	-	6	6	6	6
Pedes	-	-	7	7	7	7
Cilebar	-	-	1	1	1	1
Cibuaya	-	-	2	2	2	2
Tirtajaya	-	-	4	4	4	4
Batujaya	-	-	12	12	12	12
Pakisjaya	-	-	-	-	-	-
<b>Karawang</b>	<b>3</b>	<b>4</b>	<b>345</b>	<b>351</b>	<b>348</b>	<b>355</b>

Lanjutan Tabel/Continued Table 4.1.1

Kecamatan Subdistrict	Guru <sup>1</sup> /Teachers <sup>1</sup>					
	Negeri/Public		Swasta/Private		Jumlah/Total	
	2020/2021	2021/2022	2020/2021	2021/2022	2020/2021	2021/2022
(1)	(8)	(9)	(10)	(11)	(12)	(13)
Pangkalan	-	-	19	17	19	17
Tegalwaru	-	-	36	24	36	24
Ciampel	-	-	13	8	13	8
Telukjambe Timur	-	-	167	172	167	172
Telukjambe Barat	-	-	21	18	21	18
Klari	-	-	257	241	257	241
Cikampek	-	-	99	92	99	92
Purwasari	-	-	84	89	84	89
Tirtamulya	-	-	-	-	-	-
Jatisari	4	4	14	12	18	16
Banyusari	-	-	16	17	16	17
Kotabaru	-	-	115	113	115	113
Cilamaya Wetan	-	-	78	80	78	80
Cilamaya Kulon	-	-	27	25	27	25
Lemahabang	-	-	53	51	53	51
Telagasari	-	-	30	35	30	35
Majalaya	-	-	67	66	67	66
Karawang Timur	-	-	176	172	176	172
Karawang Barat	9	10	156	147	165	157
Rawamerta	-	-	13	12	13	12
Tempuran	-	-	14	14	14	14
Kutawaluya	-	-	22	21	22	21
Rengasdengklok	3	3	84	84	87	87
Jayakarta	-	-	23	21	23	21
Pedes	-	-	26	22	26	22
Cilebar	-	-	2	3	2	3
Cibuaya	-	-	7	9	7	9
Tirtajaya	-	-	14	15	14	15
Batujaya	-	-	49	43	49	43
Pakisjaya	-	-	-	-	-	-
<b>Karawang</b>	<b>16</b>	<b>17</b>	<b>1 682</b>	<b>1 623</b>	<b>1 698</b>	<b>1 640</b>

Lanjutan Tabel/Continued Table 4.1.1

Kecamatan Subdistrict	Murid/Students					
	Negeri/Public		Swasta/Private		Jumlah/Total	
	2020/2021	2021/2022	2020/2021	2021/2022	2020/2021	2021/2022
(1)	(14)	(15)	(16)	(17)	(18)	(19)
Pangkalan	-	-	120	119	120	119
Tegalwaru	-	-	229	152	229	152
Ciampel	-	-	82	82	82	82
Telukjambe Timur	-	-	1 377	1 216	1 377	1 216
Telukjambe Barat	-	-	238	185	238	185
Klari	-	-	2 176	2 090	2 176	2 090
Cikampek	-	-	841	786	841	786
Purwasari	-	-	852	818	852	818
Tirtamulya	-	-	-	-	-	-
Jatisari	48	44	118	89	166	133
Banyusari	-	-	109	113	109	113
Kotabaru	-	-	1 055	1 042	1 055	1 042
Cilamaya Wetan	-	-	742	827	742	827
Cilamaya Kulon	-	-	243	263	243	263
Lemahabang	-	-	448	433	448	433
Telagasari	-	-	203	260	203	260
Majalaya	-	-	647	641	647	641
Karawang Timur	-	-	1 686	1 615	1 686	1 615
Karawang Barat	84	133	1 128	952	1 212	1 085
Rawamerta	-	-	121	146	121	146
Tempuran	-	-	121	170	121	170
Kutawaluya	-	-	165	180	165	180
Rengasdengklok	30	33	746	700	776	733
Jayakarta	-	-	195	158	195	158
Pedes	-	-	278	272	278	272
Cilebar	-	-	24	30	24	30
Cibuaya	-	-	40	64	40	64
Tirtajaya	-	-	174	136	174	136
Batujaya	-	-	366	364	366	364
Pakisjaya	-	-	-	-	-	-
<b>Karawang</b>	<b>162</b>	<b>210</b>	<b>14 524</b>	<b>13 903</b>	<b>14 686</b>	<b>14 113</b>

Catatan/Note: <sup>1</sup> Jumlah guru termasuk kepala sekolah dan guru/The total of teachers including headmaster and teacher  
 Sumber/Source: Kementerian Pendidikan dan Kebudayaan, Data Semester Ganjil/Ministry of Educations and Culture, Odd Semester Data

**Tabel**  
**Table** 4.1.2

**Jumlah Sekolah, Guru, dan Murid Raudatul Athfal (RA)  
di Bawah Kementerian Agama Menurut Kecamatan di  
Kabupaten Karawang, 2020/2021 dan 2021/2022**  
*Number of Schools, Teachers, and Pupils in Raudatul Athfal  
(RA) Under The Ministry of Religious Affairs by Subdistrict in  
Karawang Regency, 2020/2021 and 2021/2022*

Kecamatan Subdistrict	Sekolah/Schools		Guru/Teachers		Murid/Pupils	
	2020/2021	2021/2022	2020/2021	2021/2022	2020/2021	2021/2022
(1)	(2)	(3)	(4)	(5)	(6)	(7)
Pangkalan	6	5	25	22	257	199
Tegalwaru	4	4	17	18	167	139
Ciampel	2	2	13	14	130	115
Telukjambe Timur	10	10	79	82	619	503
Telukjambe Barat	5	5	24	27	241	235
Klari	21	23	106	133	1075	1115
Cikampek	22	22	95	106	912	852
Purwasari	15	15	57	66	553	594
Tirtamulya	6	6	19	23	211	196
Jatisari	6	6	25	32	256	261
Banyusari	4	4	23	26	269	277
Kotabaru	25	25	118	139	961	1091
Cilamaya Wetan	9	9	35	44	464	477
Cilamaya Kulon	11	11	41	47	597	555
Lemahabang	3	3	12	14	101	78
Telagasari	8	8	27	39	223	222
Majalaya	5	6	44	49	330	452
Karawang Timur	13	14	67	84	729	648
Karawang Barat	18	18	85	100	593	581
Rawamerta	4	4	19	21	177	173
Tempuran	2	2	8	8	101	105
Kutawaluya	12	12	53	56	669	696
Rengasdengklok	5	6	23	33	274	326
Jyakerta	4	4	18	20	155	152
Pedes	4	4	12	13	192	161
Cilebar	1	1	3	3	46	28
Cibuaya	3	3	8	8	78	94
Tirtajaya	1	1	5	6	57	57
Batujaya	4	4	14	25	193	234
Pakisjaya	1	1	4	4	57	57
<b>Karawang</b>	<b>234</b>	<b>238</b>	<b>1 079</b>	<b>1 262</b>	<b>10 687</b>	<b>10 673</b>

Catatan/Notes: Seluruh Raudatul Athfal (RA) berstatus swasta./All Raudatul Athfal (RA) are private

Sumber/Source: Kementerian Agama, EMIS, Data Semester Ganjil/ Ministry of Religious Affairs, EMIS, Odd Semester Data

**Tabel**  
**Table** 4.1.3

**Jumlah Sekolah, Guru, dan Murid Sekolah Dasar (SD) di Bawah Kementerian Pendidikan dan Kebudayaan Menurut Kecamatan di Kabupaten Karawang, 2020/2021 dan 2021/2022**  
**Number of Schools, Teachers, and Pupils in Primary Schools Under The Ministry of Education and Culture by Subdistrict in Karawang Regency, 2020/2021 and 2021/2022**

Kecamatan Subdistrict	Sekolah/Schools					
	Negeri/Public		Swasta/Private		Jumlah/Total	
	2020/2021	2021/2022	2020/2021	2021/2022	2020/2021	2021/2022
(1)	(2)	(3)	(4)	(5)	(6)	(7)
Pangkalan	28	28	-	1	28	29
Tegalwaru	25	25	1	1	26	26
Ciampel	16	16	1	1	17	17
Telukjambe Timur	26	26	12	13	38	39
Telukjambe Barat	28	28	1	1	29	29
K I a r i	41	41	5	9	46	50
Cikampek	24	24	8	8	32	32
Purwasari	23	23	3	4	26	27
Tirtamulya	25	25	-	-	25	25
Jatisari	30	30	1	1	31	31
Banyusari	21	21	-	-	21	21
Kotabaru	29	29	6	9	35	38
Cilamaya Wetan	36	36	-	1	36	37
Cilamaya Kulon	29	29	-	-	29	29
Lemahabang	30	30	-	1	30	31
Telagasari	32	32	3	4	35	36
Majalaya	16	16	1	2	17	18
Karawang Timur	29	29	10	13	39	42
Karawang Barat	39	39	9	10	48	49
Rawamerta	26	26	1	1	27	27
Tempuran	32	32	-	-	32	32
Kutawaluya	26	26	2	2	28	28
Rengasdengklok	32	32	3	3	35	35
Jayakarta	28	28	-	-	28	28
P e d e s	39	39	1	1	40	40
Cilebar	27	27	-	-	27	27
Cibuaya	24	24	-	-	24	24
Tirtajaya	30	30	-	-	30	30
Batujaya	39	39	-	1	39	40
Pakisjaya	22	22	-	-	22	22
<b>Karawang</b>	<b>852</b>	<b>852</b>	<b>68</b>	<b>87</b>	<b>920</b>	<b>939</b>

Lanjutan Tabel/Continued Table 4.1.3

Kecamatan Subdistrict	Guru <sup>1</sup> /Teachers <sup>1</sup>					
	Negeri/Public		Swasta/Private		Jumlah/Total	
	2020/2021	2021/2022	2020/2021	2021/2022	2020/2021	2021/2022
(1)	(8)	(9)	(10)	(11)	(12)	(13)
Pangkalan	224	204	-	1	224	205
Tegalwaru	255	240	6	7	261	247
Ciampel	178	164	17	12	195	176
Telukjambe Timur	424	396	258	306	682	702
Telukjambe Barat	248	212	19	16	267	228
Klari	599	557	66	103	665	660
Cikampek	391	361	106	103	497	464
Purwasari	270	266	38	42	308	308
Tirtamulya	208	198	-	-	208	198
Jatisari	369	341	15	20	384	361
Banyusari	205	197	-	-	205	197
Kotabaru	445	399	72	100	517	499
Cilamaya Wetan	325	291	-	4	325	295
Cilamaya Kulon	266	253	-	-	266	253
Lemahabang	279	252	-	10	279	262
Telagasari	316	286	35	38	351	324
Majalaya	193	171	-	20	193	191
Karawang Timur	447	426	153	191	600	617
Karawang Barat	654	579	201	218	855	797
Rawamerta	285	248	7	8	292	256
Tempuran	269	248	-	-	269	248
Kutawaluya	202	188	5	17	207	205
Rengasdengklok	377	348	28	26	405	374
Jayakarta	272	263	-	-	272	263
Pedes	328	303	8	7	336	310
Cilebar	213	195	-	-	213	195
Cibuaya	187	186	-	-	187	186
Tirtajaya	274	266	-	-	274	266
Batujaya	404	334	-	6	404	340
Pakisjaya	204	200	-	-	204	200
<b>Karawang</b>	<b>9 311</b>	<b>8 572</b>	<b>1 034</b>	<b>1 255</b>	<b>10 345</b>	<b>9 827</b>

Lanjutan Tabel/*Continued Table* 4.1.3

Kecamatan Subdistrict	Murid/Pupils					
	Negeri/Public		Swasta/Private		Jumlah/Total	
	2020/2021	2021/2022	2020/2021	2021/2022	2020/2021	2021/2022
(1)	(14)	(15)	(16)	(17)	(18)	(19)
Pangkalan	3 931	3 850	-	146	3 931	3 996
Tegalwaru	3 726	3 732	191	177	3 917	3 909
Ciampel	4 315	4 283	140	147	4 455	4 430
Telukjambe Timur	10 311	9 850	4 595	4 831	14 906	14 681
Telukjambe Barat	5 030	5 042	351	271	5 381	5 313
Klari	16 432	16 303	1 528	1 844	17 960	18 147
Cikampek	10 086	10 022	1 964	1 901	12 050	11 923
Purwasari	6 838	6 650	877	917	7 715	7 567
Tirtamulya	4 475	4 460	-	-	4 475	4 460
Jatisari	8 009	7 863	366	351	8 375	8 214
Banyusari	4 366	4 212	-	-	4 366	4 212
Kotabaru	11 082	11 076	1 390	1 882	12 472	12 958
Cilamaya Wetan	6 729	6 560	-	38	6 729	6 598
Cilamaya Kulon	5 314	5 266	-	-	5 314	5 266
Lemahabang	6 308	6 181	-	97	6 308	6 278
Telagasari	6 517	6 265	593	649	7 110	6 914
Majalaya	4 974	5 214	250	605	5 224	5 819
Karawang Timur	13 303	13 412	2 524	2 962	15 827	16 374
Karawang Barat	18 388	17 766	3 854	3 890	22 242	21 656
Rawamerta	6 275	6 267	237	266	6 512	6 533
Tempuran	6 127	5 962	-	-	6 127	5 962
Kutawaluya	4 887	4 785	223	231	5 110	5 016
Rengasdengklok	10 663	10 544	455	510	11 118	11 054
Jayakarta	5 971	5 908	-	-	5 971	5 908
Pedes	7 294	7 220	138	133	7 432	7 353
Cilebar	4 128	4 140	-	-	4 128	4 140
Cibuaya	4 337	4 255	-	-	4 337	4 255
Tirtajaya	6 641	6 628	-	-	6 641	6 628
Batujaya	7 048	6 668	-	86	7 048	6 754
Pakisjaya	3 658	3 493	-	-	3 658	3 493
<b>Karawang</b>	<b>217 163</b>	<b>213 877</b>	<b>19 676</b>	<b>21 934</b>	<b>236 839</b>	<b>235 811</b>

Catatan/Note: <sup>1</sup> Jumlah guru termasuk kepala sekolah dan guru/*The total of teachers including headmaster and teacher*  
 Sumber/Source: Kementerian Pendidikan dan Kebudayaan, Data Semester Ganjil/*Ministry of Educations and Culture, Odd Semester Data*

**Tabel**  
**Table** 4.1.4

**Jumlah Sekolah, Guru, dan Murid Madrasah Ibtidaiyah (MI) di Bawah Kementerian Agama Menurut Kecamatan di Kabupaten Karawang, 2020/2021 dan 2021/2022**  
**Number of Schools, Teachers, and Pupils in Madrasah Ibtidaiyah (MI) Under The Ministry of Religious Affairs by Subdistrict in Karawang Regency, 2020/2021 and 2021/2022**

Kecamatan Subdistrict	Sekolah/Schools					
	Negeri/Public		Swasta/Private		Jumlah/Total	
	2019/2020	2020/2021	2019/2020	2020/2021	2019/2020	2020/2021
(1)	(2)	(3)	(4)	(5)	(6)	(7)
Pangkalan	-	-	-	-	-	-
Tegalwaru	1	1	2	2	3	3
Ciampel	-	-	1	1	1	1
Telukjambe Timur	-	-	4	4	4	4
Telukjambe Barat	-	-	2	2	2	2
K I a r i	-	-	9	9	9	9
Cikampek	-	-	6	6	6	6
Purwasari	-	-	4	4	4	4
Tirtamulya	-	-	1	1	1	1
Jatisari	-	-	2	2	2	2
Banyusari	-	-	4	4	4	4
Kotabaru	-	-	6	6	6	6
Cilamaya Wetan	-	-	6	7	6	7
Cilamaya Kulon	-	-	10	11	10	11
Lemahabang	-	-	1	2	1	2
Telagasari	-	-	4	4	4	4
Majalaya	-	-	2	2	2	2
Karawang Timur	-	-	-	-	-	-
Karawang Barat	1	1	3	3	4	4
Rawamerta	-	-	1	1	1	1
Tempuran	-	-	2	2	2	2
Kutawaluya	-	-	10	9	10	9
Rengasdengklok	-	-	5	5	5	5
Jayakarta	-	-	9	9	9	9
P e d e s	-	-	5	6	5	6
Cilebar	-	-	2	2	2	2
Cibuaya	-	-	8	8	8	8
Tirtajaya	-	-	9	9	9	9
Batujaya	-	-	20	20	20	20
Pakisjaya	-	-	11	11	11	11
<b>Karawang</b>	<b>2</b>	<b>2</b>	<b>149</b>	<b>152</b>	<b>151</b>	<b>154</b>



Lanjutan Tabel/Continued Table 4.1.4

Kecamatan Subdistrict	Guru/Teachers					
	Negeri/Public		Swasta/Private		Jumlah/Total	
	2019/2020	2020/2021	2019/2020	2020/2021	2019/2020	2020/2021
(1)	(8)	(9)	(10)	(11)	(12)	(13)
Pangkalan	-	-	-	-	-	-
Tegalwaru	16	17	20	25	36	42
Ciampel	-	-	4	9	4	9
Telukjambe Timur	-	-	26	31	26	31
Telukjambe Barat	-	-	20	23	20	23
K l a r i	-	-	137	169	137	169
Cikampek	-	-	97	108	97	108
Purwasari	-	-	54	78	54	78
Tirtamulya	-	-	9	9	9	9
Jatisari	-	-	16	21	16	21
Banyusari	-	-	43	48	43	48
Kotabaru	-	-	96	105	96	105
Cilamaya Wetan	-	-	67	79	67	79
Cilamaya Kulon	-	-	103	115	103	115
Lemahabang	-	-	9	16	9	16
Telagasari	-	-	25	37	25	37
Majalaya	-	-	43	47	43	47
Karawang Timur	-	-	-	-	-	-
Karawang Barat	20	26	27	27	47	53
Rawamerta	-	-	44	61	44	61
Tempuran	-	-	18	19	18	19
Kutawaluya	-	-	81	77	81	77
Rengasdengklok	-	-	44	52	44	52
Jayakarta	-	-	64	65	64	65
P e d e s	-	-	38	46	38	46
Cilebar	-	-	13	14	13	14
Cibuaya	-	-	74	78	74	78
Tirtajaya	-	-	69	72	69	72
Batujaya	-	-	145	162	145	162
Pakisjaya	-	-	78	83	78	83
<b>Karawang</b>	<b>36</b>	<b>43</b>	<b>1 464</b>	<b>1 676</b>	<b>1 500</b>	<b>1 595</b>

Lanjutan Tabel/Continued Table 4.1.4

Kecamatan Subdistrict	Murid/Pupils					
	Negeri/Public		Swasta/Private		Jumlah/Total	
	2019/2020	2020/2021	2019/2020	2020/2021	2019/2020	2020/2021
(1)	(14)	(15)	(16)	(17)	(18)	(19)
Pangkalan	-	-	-	-	-	-
Tegalwaru	326	342	454	485	780	827
Ciampel	-	-	101	130	101	130
Telukjambe Timur	-	-	636	614	636	614
Telukjambe Barat	-	-	426	471	426	471
Klari	-	-	3 621	3 784	3 621	3 784
Cikampek	-	-	1 490	1 945	1 490	1 945
Purwasari	-	-	1 093	1 266	1 093	1 266
Tirtamulya	-	-	196	170	196	170
Jatisari	-	-	316	295	316	295
Banyusari	-	-	1 158	1 126	1 158	1 126
Kotabaru	-	-	2 635	2 574	2 635	2 574
Cilamaya Wetan	-	-	1 685	1 621	1 685	1 621
Cilamaya Kulon	-	-	1 952	2 001	1 952	2 001
Lemahabang	-	-	142	242	142	242
Telagasari	-	-	641	763	641	763
Majalaya	-	-	1 362	1 428	1 362	1 428
Karawang Timur	-	-	-	-	-	-
Karawang Barat	273	277	613	609	886	886
Rawamerta	-	-	1 167	1 185	1 167	1 185
Tempuran	-	-	419	429	419	429
Kutawaluya	-	-	1 368	1 336	1 368	1 336
Rengasdengklok	-	-	845	893	845	893
Jayakarta	-	-	1 465	1 542	1 465	1 542
Pedes	-	-	747	582	747	582
Cilebar	-	-	197	212	197	212
Cibuaya	-	-	1 251	1 355	1 251	1 355
Tirtajaya	-	-	1 228	1 188	1 228	1 188
Batujaya	-	-	2 588	2 503	2 588	2 503
Pakisjaya	-	-	1 155	1 157	1 155	1 157
<b>Karawang</b>	<b>599</b>	<b>619</b>	<b>30 951</b>	<b>31 906</b>	<b>31 550</b>	<b>32 525</b>

Sumber/Source: Kementerian Agama, EMIS, Data Semester Ganjil/ Ministry of Religious Affairs, EMIS, Odd Semester Data

**Tabel** 4.1.5  
**Table**

**Jumlah Sekolah, Guru, dan Murid Sekolah Menengah Pertama (SMP) di Bawah Kementerian Pendidikan dan Kebudayaan Menurut Kecamatan di Kabupaten Karawang, 2020/2021 dan 2021/2022**

*Number of Schools, Teachers, and Pupils in Junior High Schools Under The Ministry of Education and Culture by Subdistrict in Karawang Regency, 2020/2021 and 2021/2022*

Kecamatan Subdistrict	Sekolah/Schools					
	Negeri/Public		Swasta/Private		Jumlah/Total	
	2020/2021	2021/2022	2020/2021	2021/2022	2020/2021	2021/2022
(1)	(2)	(3)	(4)	(5)	(6)	(7)
Pangkalan	3	3	-	-	3	3
Tegalwaru	1	1	3	4	4	5
Ciampel	2	2	1	1	3	3
Telukjambe Timur	2	2	8	11	10	13
Telukjambe Barat	2	2	3	3	5	5
Klari	5	5	7	7	12	12
Cikampek	3	3	8	8	11	11
Purwasari	2	2	4	5	6	7
Tirtamulya	4	4	-	-	4	4
Jatisari	4	4	3	3	7	7
Banyusari	2	2	-	-	2	2
Kotabaru	4	4	3	4	7	8
Cilamaya Wetan	3	3	6	6	9	9
Cilamaya Kulon	2	2	3	5	5	7
Lemahabang	2	2	1	2	3	4
Telagasari	3	3	3	5	6	8
Majalaya	2	2	1	2	3	4
Karawang Timur	3	3	6	6	9	9
Karawang Barat	8	8	7	9	15	17
Rawamerta	3	3	4	5	7	8
Tempuran	3	3	1	1	4	4
Kutawaluya	2	2	3	3	5	5
Rengasdengklok	3	3	3	4	6	7
Jayakarta	3	3	3	3	6	6
Pedes	2	2	2	2	4	4
Cilebar	2	2	-	-	2	2
Cibuaya	4	4	1	1	5	5
Tirtajaya	4	4	-	-	4	4
Batujaya	3	3	3	5	6	8
Pakisjaya	3	3	1	1	4	4
<b>Karawang</b>	<b>89</b>	<b>89</b>	<b>88</b>	<b>106</b>	<b>177</b>	<b>195</b>

Lanjutan Tabel/Continued Table 4.1.5

Kecamatan Subdistrict	Guru <sup>1</sup> /Teachers <sup>1</sup>					
	Negeri/Public		Swasta/Private		Jumlah/Total	
	2020/2021	2021/2022	2020/2021	2021/2022	2020/2021	2021/2022
(1)	(8)	(9)	(10)	(11)	(12)	(13)
Pangkalan	76	82	-	-	76	82
Tegalwaru	12	15	28	33	40	48
Ciampel	57	57	7	6	64	63
Telukjambe Timur	95	93	112	141	207	234
Telukjambe Barat	56	56	22	19	78	75
Klari	186	190	55	57	241	247
Cikampek	109	104	82	92	191	196
Purwasari	47	50	32	50	79	100
Tirtamulya	94	93	-	-	94	93
Jatisari	96	98	32	28	128	126
Banyusari	60	60	-	-	60	60
Kotabaru	157	157	41	51	198	208
Cilamaya Wetan	79	96	53	53	132	149
Cilamaya Kulon	34	41	36	53	70	94
Lemahabang	78	80	4	7	82	87
Telagasari	99	98	33	62	132	160
Majalaya	65	64	16	23	81	87
Karawang Timur	115	107	68	71	183	178
Karawang Barat	356	337	100	111	456	448
Rawamerta	81	77	42	47	123	124
Tempuran	70	70	34	25	104	95
Kutawaluya	83	81	26	26	109	107
Rengasdengklok	113	119	36	43	149	162
Jyakerta	66	67	32	28	98	95
Pedes	67	70	6	8	73	78
Cilebar	40	44	-	-	40	44
Cibuaya	57	69	8	8	65	77
Tirtajaya	99	103	-	-	99	103
Batujaya	58	63	25	60	83	123
Pakisjaya	67	66	5	5	72	71
<b>Karawang</b>	<b>2 672</b>	<b>2 707</b>	<b>935</b>	<b>1 107</b>	<b>3 607</b>	<b>3 814</b>

Lanjutan Tabel/Continued Table 4.1.5

Kecamatan Subdistrict	Murid/Pupils					
	Negeri/Public		Swasta/Private		Jumlah/Total	
	2020/2021	2021/2022	2020/2021	2021/2022	2020/2021	2021/2022
(1)	(14)	(15)	(16)	(17)	(18)	(19)
Pangkalan	1 443	1 362	-	-	1 443	1 362
Tegalwaru	257	239	1 050	1 204	1 307	1 443
Ciampel	1 603	1 576	184	179	1 787	1 755
Telukjambe Timur	2 641	2 676	1 831	1 881	4 472	4 557
Telukjambe Barat	1 637	1 640	440	369	2 077	2 009
Klari	5 643	5 530	678	763	6 321	6 293
Cikampek	3 166	3 035	1 555	1 360	4 721	4 395
Purwasari	1 195	1 234	731	900	1 926	2 134
Tirtamulya	2 230	2 129	-	-	2 230	2 129
Jatisari	2 358	2 265	445	404	2 803	2 669
Banyusari	1 569	1 500	-	-	1 569	1 500
Kotabaru	4 178	4 457	661	795	4 839	5 252
Cilamaya Wetan	2 244	2 152	639	660	2 883	2 812
Cilamaya Kulon	739	693	608	738	1 347	1 431
Lemahabang	2 024	1 960	39	34	2 063	1 994
Telagasari	2 237	2 263	492	726	2 729	2 989
Majalaya	1 851	1 948	358	403	2 209	2 351
Karawang Timur	3 383	3 381	1 066	955	4 449	4 336
Karawang Barat	9 264	9 137	1 568	1 452	10 832	10 589
Rawamerta	2 027	2 021	1 010	1 191	3 037	3 212
Tempuran	1 790	1 685	1 030	1 139	2 820	2 824
Kutawaluya	1 989	1 983	609	591	2 598	2 574
Rengasdengklok	2 959	2 849	657	724	3 616	3 573
Jayakarta	1 746	1 766	519	629	2 265	2 395
Pedes	1 346	1 367	163	210	1 509	1 577
Cilebar	1 011	942	-	-	1 011	942
Cibuaya	1 469	1 444	275	276	1 744	1 720
Tirtajaya	3 005	2 799	-	-	3 005	2 799
Batujaya	1 663	1 638	947	1 262	2 610	2 900
Pakisjaya	1 480	1 397	29	84	1 509	1 481
<b>Karawang</b>	<b>70 147</b>	<b>69 068</b>	<b>17 584</b>	<b>18 929</b>	<b>87 731</b>	<b>87 997</b>

Catatan/Note: <sup>1</sup> Jumlah guru termasuk kepala sekolah dan guru/The total of teachers including headmaster and teacher  
 Sumber/Source: Kementerian Pendidikan dan Kebudayaan, Data Semester Ganjil/Ministry of Educations and Culture, Odd Semester Data

**Tabel**  
**Table** 4.1.6

**Jumlah Sekolah, Guru, dan Murid Madrasah Tsanawiyah (MTs) di Bawah Kementerian Agama Menurut Kecamatan di Kabupaten Karawang, 2020/2021 dan 2021/2022**  
**Number of Schools, Teachers, and Pupils in Madrasah Tsanawiyah (MTs) Under The Ministry of Religious Affairs by Subdistrict in Karawang Regency, 2020/2021 and 2021/2022**

Kecamatan Subdistrict	Sekolah/Schools					
	Negeri/Public		Swasta/Private		Jumlah/Total	
	2020/2021	2021/2022	2020/2021	2021/2022	2020/2021	2021/2022
(1)	(2)	(3)	(4)	(5)	(6)	(7)
Pangkalan	-	-	1	1	1	1
Tegalwaru	-	-	1	1	1	1
Ciampel	-	-	1	1	1	1
Telukjambe Timur	-	-	1	1	1	1
Telukjambe Barat	-	-	2	2	2	2
Klari	-	-	3	4	3	4
Cikampek	-	-	4	4	4	4
Purwasari	-	-	5	5	5	5
Tirtamulya	-	-	2	2	2	2
Jatisari	1	1	1	1	2	2
Banyusari	-	-	2	2	2	2
Kotabaru	-	-	4	4	4	4
Cilamaya Wetan	1	1	3	2	4	3
Cilamaya Kulon	-	-	5	5	5	5
Lemahabang	-	-	1	1	1	1
Telagasari	-	-	2	2	2	2
Majalaya	-	-	-	-	-	-
Karawang Timur	-	-	1	1	1	1
Karawang Barat	1	1	2	2	3	3
Rawamerta	1	1	3	3	4	4
Tempuran	-	-	5	5	5	5
Kutawaluya	1	1	1	1	2	2
Rengasdengklok	-	-	1	1	1	1
Jayakarta	-	-	1	1	1	1
Pedes	1	1	1	1	2	2
Cilebar	-	-	1	1	1	1
Cibuaya	-	-	1	1	1	1
Tirtajaya	-	-	2	2	2	2
Batujaya	-	-	6	6	6	6
Pakisjaya	-	-	2	2	2	2
<b>Karawang</b>	<b>6</b>	<b>6</b>	<b>65</b>	<b>66</b>	<b>71</b>	<b>72</b>

Lanjutan Tabel/Continued Table 4.1.6

Kecamatan Subdistrict	Guru/Teachers					
	Negeri/Public		Swasta/Private		Jumlah/Total	
	2020/2021	2021/2022	2020/2021	2021/2022	2020/2021	2021/2022
(1)	(8)	(9)	(10)	(11)	(12)	(13)
Pangkalan	-	-	10	13	10	13
Tegalwaru	-	-	33	32	33	32
Ciampel	-	-	5	7	5	7
Telukjambe Timur	-	-	23	28	23	28
Telukjambe Barat	-	-	14	19	14	19
K l a r i	-	-	60	63	60	63
Cikampek	-	-	35	38	35	38
Purwasari	-	-	52	70	52	70
Tirtamulya	-	-	31	37	31	37
Jatisari	48	51	24	33	72	84
Banyusari	-	-	22	25	22	25
Kotabaru	-	-	73	78	73	78
Cilamaya Wetan	52	58	28	35	80	93
Cilamaya Kulon	-	-	81	105	81	105
Lemahabang	-	-	30	32	30	32
Telagasari	-	-	39	38	39	38
Majalaya	-	-	-	-	-	-
Karawang Timur	-	-	14	16	14	16
Karawang Barat	33	47	29	37	62	84
Rawamerta	59	68	27	47	86	115
Tempuran	-	-	58	76	58	76
Kutawaluya	24	32	26	30	50	62
Rengasdengklok	-	-	8	10	8	10
Jayakarta	-	-	20	30	20	30
P e d e s	46	29	21	25	67	54
Cilebar	-	-	16	17	16	17
Cibuaya	-	-	22	22	22	22
Tirtajaya	-	-	26	30	26	30
Batujaya	-	-	100	134	100	134
Pakisjaya	-	-	31	38	31	38
<b>Karawang</b>	<b>262</b>	<b>285</b>	<b>958</b>	<b>1 172</b>	<b>1 220</b>	<b>1 457</b>

Lanjutan Tabel/Continued Table 4.1.6

Kecamatan Subdistrict	Murid/Pupils					
	Negeri/Public		Swasta/Private		Jumlah/Total	
	2020/2021	2021/2022	2020/2021	2021/2022	2020/2021	2021/2022
(1)	(14)	(15)	(16)	(17)	(18)	(19)
Pangkalan	-	-	91	87	91	87
Tegalwaru	-	-	942	792	942	792
Ciampel	-	-	44	71	44	71
Telukjambe Timur	-	-	386	435	386	435
Telukjambe Barat	-	-	132	114	132	114
Klari	-	-	1485	1435	1485	1435
Cikampek	-	-	411	451	411	451
Purwasari	-	-	941	894	941	894
Tirtamulya	-	-	418	440	418	440
Jatisari	777	736	396	318	1173	1054
Banyusari	-	-	349	328	349	328
Kotabaru	-	-	1728	1620	1728	1620
Cilamaya Wetan	1	814	473	554	474	1368
Cilamaya Kulon	-	-	1578	1613	1578	1613
Lemahabang	-	-	647	549	647	549
Telagasari	-	-	918	910	918	910
Majalaya	-	-	0	0	0	0
Karawang Timur	-	-	99	82	99	82
Karawang Barat	657	519	473	510	1130	1029
Rawamerta	1429	1522	42	392	1471	1914
Tempuran	-	-	963	964	963	964
Kutawaluya	450	410	612	495	1062	905
Rengasdengklok	-	-	29	25	29	25
Jayakarta	-	-	487	438	487	438
Pedes	340	347	489	404	829	751
Cilebar	-	-	223	198	223	198
Cibuaya	-	-	645	512	645	512
Tirtajaya	-	-	374	347	374	347
Batujaya	-	-	1842	1708	1842	1708
Pakisjaya	-	-	440	449	440	449
<b>Karawang</b>	<b>3 654</b>	<b>4 348</b>	<b>17 657</b>	<b>17 139</b>	<b>21 311</b>	<b>21 487</b>

Sumber/Source: Kementerian Agama, EMIS, Data Semester Ganjil/ Ministry of Religious Affairs, EMIS, Odd Semester Data



**Tabel**  
**Table** 4.1.7

**Jumlah Sekolah, Guru, dan Murid Sekolah Menengah Atas (SMA) di Bawah Kementerian Pendidikan dan Kebudayaan Menurut Kecamatan di Kabupaten Karawang, 2020/2021 dan 2021/2022**

*Number of Schools, Teachers, and Pupils in Senior High Schools Under The Ministry of Education and Culture by Subdistrict in Karawang Regency, 2020/2021 and 2021/2022*

Kecamatan Subdistrict	Sekolah/Schools					
	Negeri/Public		Swasta/Private		Jumlah/Total	
	2020/2021	2021/2022	2020/2021	2021/2022	2020/2021	2021/2022
(1)	(2)	(3)	(4)	(5)	(6)	(7)
Pangkalan	1	1	-	-	1	1
Tegalwaru	1	1	-	-	1	1
Ciampel	1	1	-	-	1	1
Telukjambe Timur	2	2	5	5	7	7
Telukjambe Barat	1	1	1	1	2	2
Klari	2	2	-	-	2	2
Cikampek	2	2	1	1	3	3
Purwasari	-	-	-	-	-	-
Tirtamulya	-	-	1	1	1	1
Jatisari	1	1	1	1	2	2
Banyusari	1	1	-	-	1	1
Kotabaru	1	1	1	1	2	2
Cilamaya Wetan	1	1	-	-	1	1
Cilamaya Kulon	-	-	-	-	-	-
Lemahabang	1	1	-	-	1	1
Telagasari	1	1	-	-	1	1
Majalaya	1	1	-	-	1	1
Karawang Timur	2	2	1	1	3	3
Karawang Barat	4	4	5	5	9	9
Rawamerta	1	1	-	-	1	1
Tempuran	1	1	-	-	1	1
Kutawaluya	1	1	-	-	1	1
Rengasdengklok	-	-	-	-	-	-
Jayakarta	-	-	1	1	1	1
Pedes	1	1	-	-	1	1
Cilebar	-	-	-	-	-	-
Cibuaya	1	1	-	-	1	1
Tirtajaya	1	1	-	-	1	1
Batujaya	1	1	1	1	2	2
Pakisjaya	-	-	1	1	1	1
<b>Karawang</b>	<b>30</b>	<b>30</b>	<b>19</b>	<b>19</b>	<b>49</b>	<b>49</b>

Lanjutan Tabel/Continued Table 4.1.7

Kecamatan Subdistrict	Guru <sup>1</sup> /Teachers <sup>1</sup>					
	Negeri/Public		Swasta/Private		Jumlah/Total	
	2020/2021	2021/2022	2020/2021	2021/2022	2020/2021	2021/2022
(1)	(8)	(9)	(10)	(11)	(12)	(13)
Pangkalan	32	32	-	-	32	32
Tegalwaru	33	34	-	-	33	34
Ciampel	27	30	-	-	27	30
Telukjambe Timur	70	82	78	83	148	165
Telukjambe Barat	24	24	4	6	28	30
Klari	86	91	-	-	86	91
Cikampek	82	92	11	11	93	103
Purwasari	-	-	-	-	-	-
Tirtamulya	-	-	10	9	10	9
Jatisari	59	53	21	15	80	68
Banyusari	22	26	-	-	22	26
Kotabaru	56	59	20	16	76	75
Cilamaya Wetan	44	56	-	-	44	56
Cilamaya Kulon	-	-	-	-	-	-
Lemahabang	40	39	-	-	40	39
Telagasari	53	56	-	-	53	56
Majalaya	21	23	-	-	21	23
Karawang Timur	114	106	6	6	120	112
Karawang Barat	172	182	69	67	241	249
Rawamerta	24	23	-	-	24	23
Tempuran	45	42	-	-	45	42
Kutawaluya	39	52	-	-	39	52
Rengasdengklok	-	-	-	-	-	-
Jyakerta	-	-	16	10	16	10
Pedes	57	56	-	-	57	56
Cilebar	-	-	-	-	-	-
Cibuaya	18	18	-	-	18	18
Tirtajaya	23	28	-	-	23	28
Batujaya	49	51	9	10	58	61
Pakisjaya	-	-	6	4	6	4
<b>Karawang</b>	<b>1 190</b>	<b>1 255</b>	<b>250</b>	<b>237</b>	<b>1 440</b>	<b>1 492</b>

Lanjutan Tabel/*Continued Table* 4.1.7

Kecamatan Subdistrict	Murid/Students					
	Negeri/Public		Swasta/Private		Jumlah/Total	
	2020/2021	2021/2022	2020/2021	2021/2022	2020/2021	2021/2022
(1)	(14)	(15)	(16)	(17)	(18)	(19)
Pangkalan	564	649	-	-	564	649
Tegalwaru	641	577	-	-	641	577
Ciampel	569	698	-	-	569	698
Telukjambe Timur	1 683	1 751	1 322	1 270	3 005	3 021
Telukjambe Barat	401	467	60	69	461	536
Klari	1 616	1 698	-	-	1 616	1 698
Cikampek	1 711	1 731	89	118	1 800	1 849
Purwasari	-	-	-	-	-	-
Tirtamulya	-	-	148	157	148	157
Jatisari	1 306	1 334	107	72	1 413	1 406
Banyusari	319	392	-	-	319	392
Kotabaru	1 196	1 185	204	245	1 400	1 430
Cilamaya Wetan	1 160	1 168	-	-	1 160	1 168
Cilamaya Kulon	-	-	-	-	-	-
Lemahabang	911	888	-	-	911	888
Telagasari	1 122	1 157	-	-	1 122	1 157
Majalaya	269	376	-	-	269	376
Karawang Timur	2 321	2 303	74	67	2 395	2 370
Karawang Barat	3 974	4 022	965	933	4 939	4 955
Rawamerta	391	407	-	-	391	407
Tempuran	650	606	-	-	650	606
Kutawaluya	1 267	1 249	-	-	1 267	1 249
Rengasdengklok	-	-	-	-	-	-
Jayakarta	-	-	188	195	188	195
Pedes	1 180	1 201	-	-	1 180	1 201
Cilebar	-	-	-	-	-	-
Cibuaya	274	324	-	-	274	324
Tirtajaya	444	445	-	-	444	445
Batujaya	1 131	1 306	199	203	1 330	1 509
Pakisjaya	-	-	255	262	255	262
<b>Karawang</b>	<b>25 100</b>	<b>25 934</b>	<b>3 611</b>	<b>3 591</b>	<b>28 711</b>	<b>29 525</b>

Catatan/Note: <sup>1</sup> Jumlah guru termasuk kepala sekolah dan guru/The total of teachers including headmaster and teacher  
 Sumber/Source: Kementerian Pendidikan dan Kebudayaan, Data Semester Ganjil/Ministry of Educations and Culture, Odd Semester Data

**Tabel**  
**Table** 4.1.8

**Jumlah Sekolah, Guru, dan Murid Sekolah Menengah Kejuruan (SMK) di Bawah Kementerian Pendidikan dan Kebudayaan Menurut Kecamatan di Kabupaten Karawang, 2020/2021 dan 2021/2022**  
**Number of Schools, Teachers, and Pupils in Vocational High Schools Under The Ministry of Education and Culture by Subdistrict in Karawang Regency, 2020/2021 and 2021/2022**

Kecamatan Subdistrict	Sekolah/Schools					
	Negeri/Public		Swasta/Private		Jumlah/Total	
	2020/2021	2021/2022	2020/2021	2021/2022	2020/2021	2021/2022
(1)	(2)	(3)	(4)	(5)	(6)	(7)
Pangkalan	-	-	1	1	1	1
Tegalwaru	-	-	-	-	-	-
Ciampel	-	-	2	3	2	3
Telukjambe Timur	-	-	2	2	2	2
Telukjambe Barat	-	-	1	1	1	1
Klari	1	1	6	6	7	7
Cikampek	1	1	5	5	6	6
Purwasari	1	1	3	3	4	4
Tirtamulya	1	1	2	2	3	3
Jatisari	1	1	3	3	4	4
Banyusari	1	1	-	-	1	1
Kotabaru	-	-	8	8	8	8
Cilamaya Wetan	1	1	4	4	5	5
Cilamaya Kulon	-	-	2	2	2	2
Lemahabang	-	-	2	2	2	2
Telagasari	-	-	4	4	4	4
Majalaya	-	-	3	3	3	3
Karawang Timur	2	2	5	5	7	7
Karawang Barat	2	2	16	16	18	18
Rawamerta	1	1	2	2	3	3
Tempuran	-	-	2	2	2	2
Kutawaluya	-	-	5	5	5	5
Rengasdengklok	1	1	6	6	7	7
Jayakarta	1	1	3	3	4	4
Pedes	-	-	1	1	1	1
Cilebar	1	1	-	-	1	1
Cibuaya	-	-	2	2	2	2
Tirtajaya	1	1	1	1	2	2
Batujaya	1	1	4	4	5	5
Pakisjaya	1	1	1	1	2	2
<b>Karawang</b>	<b>18</b>	<b>18</b>	<b>96</b>	<b>97</b>	<b>114</b>	<b>115</b>

Lanjutan Tabel/Continued Table 4.1.8

Kecamatan Subdistrict	Guru <sup>1</sup> /Teachers <sup>1</sup>					
	Negeri/Public		Swasta/Private		Jumlah/Total	
	2020/2021	2021/2022	2020/2021	2021/2022	2020/2021	2021/2022
(1)	(8)	(9)	(10)	(11)	(12)	(13)
Pangkalan	-	-	37	34	37	34
Tegalwaru	-	-	-	-	-	-
Ciampel	-	-	24	48	24	48
Telukjambe Timur	-	-	32	30	32	30
Telukjambe Barat	-	-	28	25	28	25
K l a r i	28	32	146	153	174	185
Cikampek	72	85	91	91	163	176
Purwasari	23	21	59	66	82	87
Tirtamulya	36	45	29	32	65	77
Jatisari	43	48	69	65	112	113
Banyusari	26	28	-	-	26	28
Kotabaru	-	-	205	203	205	203
Cilamaya Wetan	34	34	107	108	141	142
Cilamaya Kulon	-	-	22	22	22	22
Lemahabang	-	-	26	26	26	26
Telagasari	-	-	77	76	77	76
Majalaya	-	-	74	75	74	75
Karawang Timur	82	109	75	63	157	172
Karawang Barat	206	220	308	303	514	523
Rawamerta	41	41	25	25	66	66
Tempuran	-	-	22	34	22	34
Kutawaluya	-	-	110	109	110	109
Rengasdengklok	61	63	117	123	178	186
Jayakarta	27	31	46	47	73	78
P e d e s	-	-	29	26	29	26
Cilebar	13	14	-	-	13	14
Cibuaya	-	-	45	43	45	43
Tirtajaya	50	50	3	6	53	56
Batujaya	29	34	89	62	118	96
Pakisjaya	25	34	6	9	31	43
<b>Karawang</b>	<b>796</b>	<b>889</b>	<b>1 901</b>	<b>1 904</b>	<b>2 697</b>	<b>2 793</b>

Lanjutan Tabel/Continued Table 4.1.8

Kecamatan Subdistrict	Murid/Pupils					
	Negeri/Public		Swasta/Private		Jumlah/Total	
	2020/2021 (14)	2021/2022 (15)	2020/2021 (16)	2021/2022 (17)	2020/2021 (18)	2021/2022 (19)
Pangkalan	-	-	1 022	1 129	1 022	1 129
Tegalwaru	-	-	-	-	-	-
Ciampel	-	-	630	735	630	735
Telukjambe Timur	-	-	569	565	569	565
Telukjambe Barat	-	-	839	783	839	783
Klari	501	489	4 615	4 511	5 116	5 000
Cikampek	1 901	2 553	1 360	1 127	3 261	3 680
Purwasari	371	362	1 212	1 175	1 583	1 537
Tirtamulya	1 068	1 015	434	391	1 502	1 406
Jatisari	993	913	1 057	895	2 050	1 808
Banyusari	395	363	-	-	395	363
Kotabaru	-	-	5 459	5 876	5 459	5 876
Cilamaya Wetan	728	945	3 071	3 921	3 799	4 866
Cilamaya Kulon	-	-	438	450	438	450
Lemahabang	-	-	610	603	610	603
Telagasari	-	-	2 306	2 799	2 306	2 799
Majalaya	-	-	1 693	2 123	1 693	2 123
Karawang Timur	2 252	2 454	985	899	3 237	3 353
Karawang Barat	5 139	5 034	6 629	6 543	11 768	11 577
Rawamerta	898	973	356	514	1 254	1 487
Tempuran	-	-	936	1 150	936	1 150
Kutawaluya	-	-	1 745	2 010	1 745	2 010
Rengasdengklok	1 505	1 503	2 973	2 982	4 478	4 485
Jayakarta	804	842	867	800	1 671	1 642
Pedes	-	-	668	692	668	692
Cilebar	80	148	-	-	80	148
Cibuaya	-	-	759	683	759	683
Tirtajaya	967	1 097	155	140	1 122	1 237
Batujaya	542	574	1 882	1 875	2 424	2 449
Pakisjaya	680	674	255	250	935	924
<b>Karawang</b>	<b>18 824</b>	<b>19 939</b>	<b>43 525</b>	<b>45 621</b>	<b>62 349</b>	<b>65 560</b>

Catatan/Note: <sup>1</sup> Guru yang mengajar di 2 sekolah atau lebih dihitung di masing-masing sekolah. Jumlah guru termasuk kepala sekolah dan guru/The teacher who taught in two schools or more counted in every school. The total of teachers including headmaster and teacher.

Sumber/Source: 2020/2021 - Kementerian Pendidikan dan Kebudayaan, Sistem Data Pokok Pendidikan, data semester ganjil/ Ministry of Educations and Culture, Basic Education Data System, odd semester  
2021/2022 - Kementerian Pendidikan, Kebudayaan, Riset, dan Teknologi, Sistem Data Pokok Pendidikan, data semester ganjil 2021/Ministry of Education, Culture, Research, and Technology, Basic Education Data System, odd semester 2021

**Tabel**  
**Table** 4.1.9

**Jumlah Sekolah, Guru, dan Murid Madrasah Aliyah (MA) di Bawah Kementerian Agama Menurut Kecamatan di Kabupaten Karawang, 2020/2021 dan 2021/2022**  
**Number of Schools, Teachers, and Pupils in Madrasah Aliyah (MA) Under the Ministry of Religious Affairs by Subdistrict in Karawang Regency, 2020/2021 and 2021/2022**

Kecamatan Subdistrict	Sekolah/Schools					
	Negeri/Public		Swasta/Private		Jumlah/Total	
	2020/2021	2021/2022	2020/2021	2021/2022	2020/2021	2021/2022
(1)	(2)	(3)	(4)	(5)	(6)	(7)
Pangkalan	-	-	-	-	-	-
Tegalwaru	-	-	1	1	1	1
Ciampel	-	-	-	-	-	-
Telukjambe Timur	-	-	1	1	1	1
Telukjambe Barat	-	-	-	-	-	-
Klari	-	-	1	1	1	1
Cikampek	-	-	1	1	1	1
Purwasari	-	-	3	3	3	3
Tirtamulya	-	-	-	-	-	-
Jatisari	-	-	-	-	-	-
Banyusari	-	-	-	-	-	-
Kotabaru	-	-	1	1	1	1
Cilamaya Wetan	1	1	1	1	2	2
Cilamaya Kulon	-	-	2	2	2	2
Lemahabang	-	-	-	-	-	-
Telagasari	-	-	2	2	2	2
Majalaya	-	-	-	-	-	-
Karawang Timur	1	1	-	-	1	1
Karawang Barat	-	-	-	-	-	-
Rawamerta	-	-	2	2	2	2
Tempuran	-	-	1	1	1	1
Kutawaluya	1	1	-	-	1	1
Rengasdengklok	-	-	-	-	-	-
Jyakerta	-	-	-	-	-	-
Pedes	-	-	1	1	1	1
Cilebar	-	-	-	-	-	-
Cibuaya	-	-	-	-	-	-
Tirtajaya	-	-	-	-	-	-
Batujaya	1	1	3	3	4	4
Pakisjaya	-	-	-	-	-	-
<b>Karawang</b>	<b>4</b>	<b>4</b>	<b>20</b>	<b>20</b>	<b>24</b>	<b>24</b>

Lanjutan Tabel/Continued Table 4.1.9

Kecamatan Subdistrict	Guru <sup>1</sup> /Teachers <sup>1</sup>					
	Negeri/Public		Swasta/Private		Jumlah/Total	
	2020/2021	2021/2022	2020/2021	2021/2022	2020/2021	2021/2022
(1)	(2)	(3)	(4)	(5)	(6)	(7)
Pangkalan	-	-	-	-	-	-
Tegalwaru	-	-	20	23	20	23
Ciampel	-	-	-	-	-	-
Telukjambe Timur	-	-	-	11	-	11
Telukjambe Barat	-	-	-	-	-	-
Klar i	-	-	12	12	12	12
Cikampek	-	-	10	11	10	11
Purwasari	-	-	37	45	37	45
Tirtamulya	-	-	-	-	-	-
Jatisari	-	-	-	-	-	-
Banyusari	-	-	-	-	-	-
Kotabaru	-	-	22	18	22	18
Cilamaya Wetan	42	50	18	18	60	68
Cilamaya Kulon	-	-	26	33	26	33
Lemahabang	-	-	-	-	-	-
Telagasari	-	-	14	27	14	27
Majalaya	-	-	-	-	-	-
Karawang Timur	28	36	-	-	28	36
Karawang Barat	-	-	-	-	-	-
Rawamerta	-	-	29	35	29	35
Tempuran	-	-	12	17	12	17
Kutawaluya	36	37	-	-	36	37
Rengasdengklok	-	-	-	-	-	-
Jayakarta	-	-	-	-	-	-
P e d e s	-	-	12	18	12	18
Cilebar	-	-	-	-	-	-
Cibuaya	-	-	-	-	-	-
Tirtajaya	-	-	-	-	-	-
Batujaya	29	36	34	42	63	78
Pakisjaya	-	-	-	-	-	-
<b>Karawang</b>	<b>135</b>	<b>159</b>	<b>246</b>	<b>310</b>	<b>381</b>	<b>469</b>



Lanjutan Tabel/Continued Table 4.1.9

Kecamatan Subdistrict	Murid/Students					
	Negeri/Public		Swasta/Private		Jumlah/Total	
	2020/2021	2021/2022	2020/2021	2021/2022	2020/2021	2021/2022
(1)	(2)	(3)	(4)	(5)	(6)	(7)
Pangkalan	-	-	-	-	-	-
Tegalwaru	-	-	240	225	240	225
Ciampel	-	-	-	-	-	-
Telukjambe Timur	-	-	9	28	9	28
Telukjambe Barat	-	-	-	-	-	-
Klari	-	-	104	124	104	124
Cikampek	-	-	101	99	101	99
Purwasari	-	-	252	321	252	321
Tirtamulya	-	-	-	-	-	-
Jatisari	-	-	-	-	-	-
Banyusari	-	-	-	-	-	-
Kotabaru	-	-	323	316	323	316
Cilamaya Wetan	675	591	186	198	861	789
Cilamaya Kulon	-	-	376	394	376	394
Lemahabang	-	-	-	-	-	-
Telagasari	-	-	212	253	212	253
Majalaya	-	-	-	-	-	-
Karawang Timur	364	333	-	-	364	333
Karawang Barat	-	-	-	-	-	-
Rawamerta	-	-	442	453	442	453
Tempuran	-	-	275	342	275	342
Kutawaluya	424	344	-	-	424	344
Rengasdengklok	-	-	-	-	-	-
Jayakarta	-	-	-	-	-	-
Pedes	-	-	83	92	83	92
Cilebar	-	-	-	-	-	-
Cibuaya	-	-	-	-	-	-
Tirtajaya	-	-	-	-	-	-
Batujaya	619	584	285	253	904	837
Pakisjaya	-	-	-	-	-	-
<b>Karawang</b>	<b>2 082</b>	<b>1 852</b>	<b>2 888</b>	<b>3 098</b>	<b>4 970</b>	<b>4 950</b>

Catatan/Notes: <sup>1</sup> Data semester genap laporan sampai dengan 30 Juni 2020/Even semester report data up to 30<sup>th</sup> June 2020

<sup>2</sup> Data semester ganjil laporan sampai dengan 15 Maret 2021/Odd semester report data up to March 15<sup>th</sup>, 2021

Sumber/Source: Kementerian Agama- EMIS/Ministry of Religious Affairs- EMIS

**Tabel**  
**Table** 4.1.10

**Jumlah Desa<sup>1</sup>/Kelurahan yang Memiliki Fasilitas Sekolah Menurut Kecamatan dan Tingkat Pendidikan di Kabupaten Karawang, 2019– 2021**  
**Number of Villages<sup>1</sup>/Kelurahan Having Educational Facilities by Subdistrict and Educational Level in Karawang Regency, 2019– 2021**

Kecamatan Subdistrict	SD Primary School		
	2019	2020	2021
(1)	(2)	(3)	(4)
Pangkalan	8	8	8
Tegalwaru	9	9	9
Ciampel	7	7	6
Telukjambe Timur	9	9	9
Telukjambe Barat	10	10	10
Klari	13	13	13
Cikampek	10	10	10
Purwasari	8	8	8
Tirtamulya	10	10	10
Jatisari	14	14	14
Banyusari	12	12	12
Kotabaru	9	9	9
Cilamaya Wetan	12	12	12
Cilamaya Kulon	12	12	12
Lemahabang	11	11	11
Telagasari	14	14	14
Majalaya	7	7	7
Karawang Timur	8	8	8
Karawang Barat	8	8	8
Rawamerta	13	13	13
Tempuran	14	14	14
Kutawaluya	12	12	12
Rengasdengklok	9	9	9
Jayakarta	8	8	8
Pedes	12	12	12
Cilebar	10	10	10
Cibuaya	11	11	11
Tirtajaya	11	11	11
Batujaya	10	10	10
Pakisjaya	8	8	8
<b>Karawang</b>	<b>309</b>	<b>309</b>	<b>308</b>

Lanjutan Tabel/*Continued Table* 4.1.10

Kecamatan Subdistrict	SMP Junior High School		
	2019	2020	2021
(1)	(5)	(6)	(7)
Pangkalan	4	4	3
Tegalwaru	3	4	5
Ciampel	3	3	3
Telukjambe Timur	8	8	9
Telukjambe Barat	6	7	7
Klari	7	7	7
Cikampek	6	6	6
Purwasari	6	6	6
Tirtamulya	5	5	6
Jatisari	8	8	8
Banyusari	3	4	4
Kotabaru	8	8	8
Cilamaya Wetan	8	8	8
Cilamaya Kulon	8	8	8
Lemahabang	2	2	2
Telagasari	8	8	8
Majalaya	3	3	3
Karawang Timur	4	4	3
Karawang Barat	8	8	8
Rawamerta	5	6	7
Tempuran	9	8	8
Kutawaluya	5	6	6
Rengasdengklok	5	5	5
Jayakarta	6	6	6
Pedes	6	6	6
Cilebar	3	3	3
Cibuaya	6	6	6
Tirtajaya	7	7	7
Batujaya	8	8	8
Pakisjaya	5	5	5
<b>Karawang</b>	<b>173</b>	<b>177</b>	<b>179</b>

Lanjutan Tabel/Continued Table 4.1.10

Kecamatan Subdistrict	SMA Primary School		
	2019	2020	2021
(1)	(8)	(9)	(10)
Pangkalan	1	1	1
Tegalwaru	1	2	2
Ciampel	1	1	2
Telukjambe Timur	6	7	7
Telukjambe Barat	4	3	2
Klari	1	1	1
Cikampek	3	3	3
Purwasari	2	2	3
Tirtamulya	1	1	1
Jatisari	3	3	2
Banyusari	—	1	1
Kotabaru	2	2	2
Cilamaya Wetan	3	3	3
Cilamaya Kulon	1	1	1
Lemahabang	1	1	1
Telagasari	3	3	4
Majalaya	2	2	2
Karawang Timur	4	4	4
Karawang Barat	4	4	5
Rawamerta	3	3	3
Tempuran	2	2	2
Kutawaluya	1	1	1
Rengasdengklok	1	1	1
Jayakarta	1	1	1
Pedes	1	1	1
Cilebar	—	—	—
Cibuaya	1	1	1
Tirtajaya	1	1	1
Batujaya	5	5	5
Pakisjaya	1	1	1
<b>Karawang</b>	<b>60</b>	<b>62</b>	<b>64</b>

Lanjutan Tabel/*Continued Table* 4.1.10

Kecamatan Subdistrict	SMK Vocational School		
	2019	2020	2021
(1)	(11)	(12)	(13)
Pangkalan	1	1	1
Tegalwaru	–	1	–
Ciampel	3	3	2
Telukjambe Timur	3	3	3
Telukjambe Barat	1	2	2
Klari	8	8	8
Cikampek	5	5	5
Purwasari	4	5	4
Tirtamulya	2	2	2
Jatisari	3	3	3
Banyusari	2	1	2
Kotabaru	5	5	5
Cilamaya Wetan	4	4	4
Cilamaya Kulon	2	2	2
Lemahabang	2	2	2
Telagasari	3	3	3
Majalaya	3	3	3
Karawang Timur	4	4	5
Karawang Barat	5	6	6
Rawamerta	2	2	2
Tempuran	2	2	2
Kutawaluya	4	4	4
Rengasdengklok	5	5	5
Jayakarta	5	5	3
Pedes	1	1	1
Cilebar	1	1	1
Cibuaya	2	2	2
Tirtajaya	2	3	3
Batujaya	6	6	6
Pakisjaya	2	2	2
<b>Karawang</b>	<b>92</b>	<b>96</b>	<b>93</b>

Lanjutan Tabel/Continued Table 4.1.10

Kecamatan Subdistrict	Perguruan Tinggi University		
	2019	2020	2021
(1)	(14)	(15)	(16)
Pangkalan	–	–	–
Tegalwaru	–	–	–
Ciampel	–	–	–
Telukjambe Timur	2	1	1
Telukjambe Barat	–	–	–
Klari	1	1	1
Cikampek	–	–	–
Purwasari	–	–	–
Tirtamulya	–	–	–
Jatisari	–	–	–
Banyusari	–	–	–
Kotabaru	2	2	2
Cilamaya Wetan	–	–	–
Cilamaya Kulon	2	2	2
Lemahabang	–	–	–
Telagasari	–	–	–
Majalaya	–	–	–
Karawang Timur	1	1	1
Karawang Barat	4	5	5
Rawamerta	–	–	–
Tempuran	–	–	–
Kutawaluya	–	–	–
Rengasdengklok	–	–	–
Jayakarta	1	1	1
Pedes	–	–	–
Cilebar	–	–	–
Cibuaya	–	–	–
Tirtajaya	–	–	–
Batujaya	–	–	–
Pakisjaya	–	–	–
<b>Karawang</b>	<b>13</b>	<b>13</b>	<b>13</b>

Catatan/Note: <sup>1</sup> Desa pada tabel ini termasuk Unit Permukiman Transmigrasi (UPT) yang masih dibina oleh kementerian terkait/Villages in this table include Transmigration Settlement Unit which is still fostered by the relevant ministries

Sumber/Source: BPS, Pendataan Potensi Desa (Podes)/ BPS–Statistics Indonesia, Village Potential Data Collection

**Tabel** 4.1.11  
**Table**

**Angka Partisipasi Murni (APM) dan Angka Partisipasi Kasar (APK) Menurut Jenjang Pendidikan di Kabupaten Karawang, 2020 dan 2021**  
**Net Participation Rates and Gross Participation Rates by Educational Level in Karawang Regency, 2020 and 2021**

Jenjang Pendidikan <i>Educational Level</i>	Angka Partisipasi Murni (APM) <i>Net Participation Rates</i>		Angka Partisipasi Kasar (APK) <i>Gross Participation Rates</i>	
	2020	2021	2020	2021
(1)	(2)	(3)	(4)	(5)
SD/MI <i>Elementary School</i>	98,51	98,37	104,00	103,63
SMP/MTs <i>Junior High School</i>	82,70	82,60	88,00	89,49
SMA/SMK/MA <i>Senior High School</i>	57,00	56,87	81,72	79,97

Sumber/Source: BPS, Survei Sosial Ekonomi Nasional (Susenas)/BPS–Statistics Indonesia, National Socioeconomic Survey

**Tabel**  
**Table** 4.1.12**Persentase Penduduk Berumur 15 Tahun ke Atas yang Melek Huruf Menurut Kelompok Umur di Kabupaten Karawang, 2020 dan 2021**  
**Percentage of Literate People Aged 15 Years and Over by Age Group in Karawang Regency, 2020 and 2021**

<b>Kelompok Umur</b> <b>Age Group</b>	<b>2020</b>	<b>2021</b>
(1)	(2)	(3)
15–19	100,00	100,00
20–24	100,00	100,00
25–29	100,00	100,00
30–34	100,00	99,76
35–39	99,42	100,00
40–44	99,50	99,59
45–49	100,00	100,00
50+	88,59	91,07
<b>Jumlah/Total</b>		<b>97,51</b>
<b>15–24</b>	<b>100,00</b>	<b>100,00</b>
<b>15–44</b>	<b>99,83</b>	<b>99,90</b>
<b>15+</b>	<b>96,85</b>	<b>97,51</b>
<b>45+</b>	<b>91,45</b>	<b>93,25</b>

Sumber/Source: BPS, Survei Sosial Ekonomi Nasional (Susenas)/BPS—Statistics Indonesia, National Socioeconomic Survey



## 4.2 KESEHATAN/HEALTH

**Tabel 4.2.1** Jumlah Desa<sup>1</sup>/Kelurahan Yang Memiliki Sarana Kesehatan Menurut Kecamatan di Kabupaten Karawang, 2019–2021  
**Table** 4.2.1 *Number of Villages<sup>1</sup>/Kelurahan Having Health Facilities by Subdistrict in Karawang Regency, 2019–2021*

Kecamatan Subdistrict	Rumah Sakit/Hospital		
	2019	2020	2021
(1)	(2)	(3)	(4)
Pangkalan	–	–	–
Tegalwaru	–	–	–
Ciampel	–	–	–
Telukjambe Timur	3	4	4
Telukjambe Barat	–	–	–
Klari	2	2	2
Cikampek	3	3	3
Purwasari	–	–	–
Tirtamulya	–	–	–
Jatisari	2	3	3
Banyusari	–	–	–
Kotabaru	1	1	1
Cilamaya Wetan	–	–	–
Cilamaya Kulon	–	–	–
Lemahabang	1	1	1
Telagasari	–	–	–
Majalaya	–	–	–
Karawang Timur	2	2	2
Karawang Barat	3	3	3
Rawamerta	–	–	–
Tempuran	–	–	–
Kutawaluya	–	–	–
Rengasdengklok	1	1	1
Jayakarta	–	–	–
Pedes	–	–	–
Cilebar	–	–	–
Cibuaya	–	–	–
Tirtajaya	–	–	–
Batujaya	–	–	–
Pakisjaya	–	–	–
<b>Karawang</b>	<b>18</b>	<b>20</b>	<b>20</b>

Lanjutan Tabel/Continued Table 4.2.1

Kecamatan Subdistrict	Rumah Sakit Bersalin Maternity Hospital		
	2019	2020	2021
(1)	(5)	(6)	(7)
Pangkalan	–	–	–
Tegalwaru	–	–	–
Ciampel	–	–	–
Telukjambe Timur	1	–	–
Telukjambe Barat	–	–	–
Klari	–	–	–
Cikampek	1	1	1
Purwasari	–	–	–
Tirtamulya	–	–	–
Jatisari	–	1	–
Banyusari	–	–	–
Kotabaru	–	–	–
Cilamaya Wetan	–	–	–
Cilamaya Kulon	–	–	–
Lemahabang	–	–	–
Telagasari	–	–	–
Majalaya	–	–	–
Karawang Timur	–	–	–
Karawang Barat	1	–	–
Rawamerta	–	–	–
Tempuran	–	–	–
Kutawaluya	–	–	–
Rengasdengklok	–	–	–
Jayakarta	–	–	–
Pedes	–	–	–
Cilebar	–	–	–
Cibuaya	–	–	–
Tirtajaya	–	–	–
Batujaya	–	–	–
Pakisjaya	–	–	–
<b>Karawang</b>	<b>3</b>	<b>2</b>	<b>1</b>

Lanjutan Tabel/*Continued Table* 4.2.1

Kecamatan <i>Subdistrict</i>	Poliklinik <i>Polyclinic</i>		
	2019	2020	2021
(1)	(8)	(9)	(10)
Pangkalan	4	3	5
Tegalwaru	1	1	1
Ciampel	4	4	3
Telukjambe Timur	9	9	9
Telukjambe Barat	4	4	4
Klari	10	11	10
Cikampek	7	8	8
Purwasari	5	6	7
Tirtamulya	8	8	5
Jatisari	5	5	5
Banyusari	1	2	2
Kotabaru	8	8	8
Cilamaya Wetan	6	7	8
Cilamaya Kulon	7	7	7
Lemahabang	7	7	7
Telagasari	3	3	3
Majalaya	3	4	4
Karawang Timur	7	7	7
Karawang Barat	7	7	7
Rawamerta	4	4	4
Tempuran	4	4	4
Kutawaluya	5	5	6
Rengasdengklok	8	8	7
Jayakarta	4	6	5
Pedes	9	9	8
Cilebar	6	6	7
Cibuaya	3	3	3
Tirtajaya	4	5	3
Batujaya	1	1	2
Pakisjaya	4	4	1
<b>Karawang</b>	<b>158</b>	<b>166</b>	<b>160</b>

Lanjutan Tabel/Continued Table 4.2.1

Kecamatan Subdistrict	Puskesmas Public Health Center		
	2019	2020	2021
(1)	(11)	(12)	(13)
Pangkalan	1	1	1
Tegalwaru	–	1	1
Ciampel	–	1	1
Telukjambe Timur	2	2	2
Telukjambe Barat	1	1	1
Klari	3	3	3
Cikampek	1	1	1
Purwasari	1	1	1
Tirtamulya	1	1	1
Jatisari	1	2	2
Banyusari	2	2	2
Kotabaru	3	3	3
Cilamaya Wetan	2	2	2
Cilamaya Kulon	2	2	2
Lemahabang	1	1	1
Telagasari	1	1	1
Majalaya	1	1	1
Karawang Timur	3	2	2
Karawang Barat	5	6	6
Rawamerta	2	2	2
Tempuran	2	2	2
Kutawaluya	2	2	2
Rengasdengklok	2	2	2
Jayakarta	2	2	2
Pedes	2	2	2
Cilebar	1	1	1
Cibuaya	1	1	1
Tirtajaya	1	1	1
Batujaya	1	1	1
Pakisjaya	1	1	1
<b>Karawang</b>	<b>48</b>	<b>51</b>	<b>51</b>

Lanjutan Tabel/*Continued Table* 4.2.1

Kecamatan <i>Subdistrict</i>	Puskesmas Pembantu <i>Subsidiary of Public Health Center</i>		
	2019	2020	2021
(1)	(14)	(15)	(16)
Pangkalan	2	2	2
Tegalwaru	2	2	1
Ciampel	4	4	2
Telukjambe Timur	1	1	1
Telukjambe Barat	2	1	1
Klari	3	3	3
Cikampek	–	–	–
Purwasari	2	2	2
Tirtamulya	2	2	2
Jatisari	2	2	2
Banyusari	2	2	1
Kotabaru	1	1	1
Cilamaya Wetan	2	2	2
Cilamaya Kulon	2	3	3
Lemahabang	2	2	2
Telagasari	3	3	3
Majalaya	3	3	3
Karawang Timur	2	2	2
Karawang Barat	1	2	2
Rawamerta	4	4	4
Tempuran	3	3	3
Kutawaluya	2	2	2
Rengasdengklok	1	1	1
Jyakerta	1	1	1
Pedes	2	2	2
Cilebar	1	1	1
Cibuaya	3	3	2
Tirtajaya	4	4	3
Batujaya	2	2	2
Pakisjaya	–	1	1
<b>Karawang</b>	<b>61</b>	<b>63</b>	<b>57</b>

Lanjutan Tabel/Continued Table 4.2.1

Kecamatan Subdistrict	Apotek Pharmacy		
	2019	2020	2021
(1)	(17)	(18)	(19)
Pangkalan	4	3	3
Tegalwaru	1	1	1
Ciampel	3	3	2
Telukjambe Timur	8	8	9
Telukjambe Barat	3	3	3
Klari	9	9	9
Cikampek	6	7	7
Purwasari	4	2	3
Tirtamulya	2	5	5
Jatisari	3	4	4
Banyusari	3	4	4
Kotabaru	8	9	8
Cilamaya Wetan	9	9	8
Cilamaya Kulon	5	4	4
Lemahabang	6	5	4
Telagasari	6	6	5
Majalaya	2	4	4
Karawang Timur	7	7	7
Karawang Barat	6	6	6
Rawamerta	3	3	3
Tempuran	6	5	5
Kutawaluya	–	–	–
Rengasdengklok	5	5	5
Jayakarta	1	1	1
Pedes	4	4	4
Cilebar	2	3	2
Cibuaya	2	2	2
Tirtajaya	3	4	4
Batujaya	3	3	3
Pakisjaya	1	1	2
<b>Karawang</b>	<b>125</b>	<b>130</b>	<b>127</b>

Catatan/Note: <sup>1</sup> Desa pada tabel ini termasuk Unit Permukiman Transmigrasi (UPT) yang masih dibina oleh kementerian terkait/Villages in this table include Transmigration Settlement Unit which is still fostered by the relevant ministries

Sumber/Source: BPS, Pendataan Potensi Desa (Podes)/BPS–Statistics Indonesia, Village Potential Data Collecting

**Tabel** 4.2.2  
**Table****Jumlah Tenaga Kesehatan Menurut Kecamatan di Kabupaten Karawang, 2021**  
**Number of Medical Personnel by Subdistrict in Karawang Regency, 2021**

Kecamatan Subdistrict	Dokter <sup>1</sup> Doctor <sup>1</sup>	Dokter Gigi <sup>2</sup> Dentist <sup>2</sup>	Perawat Nurse	Bidan Midwife	Tenaga Kefarmasian Pharmacist
(1)	(2)	(3)	(4)	(5)	(6)
Pangkalan	6	-	12	19	1
Tegalwaru	4	-	9	28	1
Ciampel	2	1	8	19	1
Telukjambe Timur	251	24	909	178	130
Telukjambe Barat	3	-	8	28	3
Klari	77	6	283	182	43
Cikampek	81	9	252	121	47
Purwasari	2	1	8	17	2
Tirtamulya	2	-	8	17	-
Jatisari	69	3	271	72	41
Banyusari	4	2	19	33	-
Kotabaru	52	4	140	60	16
Cilamaya Wetan	4	2	18	42	1
Cilamaya Kulon	4	2	19	43	-
Lemahabang	17	2	11	23	11
Telagasari	4	1	11	34	1
Majalaya	2	1	7	15	-
Karawang Timur	128	13	330	88	78
Karawang Barat	169	28	577	134	82
Rawamerta	5	2	12	30	3
Tempuran	5	1	23	32	2
Kutawaluya	5	2	23	36	1
Rengasdengklok	33	6	82	64	10
Jayakarta	5	1	26	26	2
Pedes	9	-	26	42	-
Cilebar	2	-	13	25	1
Cibuaya	3	1	17	23	-
Tirtajaya	2	-	21	36	1
Batujaya	2	1	23	33	-
Pakisjaya	1	-	15	23	-
<b>Karawang</b>	<b>953</b>	<b>113</b>	<b>3 181</b>	<b>1 523</b>	<b>478</b>

Lanjutan Tabel/Continued Table 4.2.2

Kecamatan Subdistrict	Tenaga Kesehatan Masyarakat Public Health Worker	Tenaga Kesehatan Lingkungan Environmental Health Worker	Tenaga Gizi Nutritionist	Ahli Teknologi Laboratorium Medik Medical Laboratory Technician
(1)	(7)	(8)	(9)	(10)
Pangkalan	1	1	-	1
Tegalwaru	-	1	-	-
Ciampel	1	1	1	1
Telukjambe Timur	10	8	27	53
Telukjambe Barat	-	1	1	1
Klari	2	2	7	21
Cikampek	3	2	7	25
Purwasari	-	-	1	-
Tirtamulya	-	1	1	-
Jatisari	6	3	6	39
Banyusari	2	2	-	-
Kotabaru	2	3	5	10
Cilamaya Wetan	2	2	1	1
Cilamaya Kulon	-	-	1	-
Lemahabang	-	2	1	2
Telagasari	2	1	1	-
Majalaya	-	1	1	-
Karawang Timur	2	5	17	23
Karawang Barat	6	6	12	27
Rawamerta	-	-	-	1
Tempuran	1	-	-	-
Kutawaluya	1	1	-	-
Rengasdengklok	4	3	2	7
Jayakarta	4	-	-	2
Pedes	2	-	1	-
Cilebar	1	-	-	-
Cibuaya	-	1	-	-
Tirtajaya	1	-	-	-
Batujaya	-	-	1	1
Pakisjaya	1	1	1	1
<b>Karawang</b>	<b>54</b>	<b>48</b>	<b>95</b>	<b>216</b>

Catatan/Notes: <sup>1</sup> Dokter dalam tabel ini termasuk dokter spesialis (selain spesialis gigi) dan dokter umum/Doctor in this table include medical specialist (exclude dentist specialist) and general practitioner

<sup>2</sup> Dokter gigi dalam tabel ini termasuk dokter spesialis gigi dan dokter gigi/Doctor in this table include dentist and dentist specialist

Sumber/Source: Dinas Kesehatan Kabupaten Karawang/Health Service of Karawang Regency  
Data dari Puskesmas dan Rumah Sakit Kabupaten Karawang



**Tabel** 4.2.3  
**Table**

**Jumlah Rumah Sakit Umum, Rumah Sakit Khusus, Puskesmas, Klinik Pratama, dan Posyandu Menurut Kecamatan di Kabupaten Karawang, 2020 dan 2021**  
**Number of General Hospital, Specialized Hospital, Public Health Center, Primary Clinic, Integrated Health Post by Subdistrict in Karawang Regency, 2020 and 2021**

Kecamatan Subdistrict	Rumah Sakit Umum General Hospital		Rumah Sakit Khusus Specialized Hospital	
	2020	2021	2020	2021
(1)	(2)	(3)	(4)	(5)
Pangkalan	-	-	-	-
Tegalwaru	-	-	-	-
Ciampel	-	-	-	-
Telukjambe Timur	5	6	-	-
Telukjambe Barat	-	-	-	-
Klari	2	2	-	-
Cikampek	3	2	-	2
Purwasari	-	-	-	-
Tirtamulya	-	-	-	-
Jatisari	2	3	1	-
Banyusari	-	-	-	-
Kotabaru	2	1	-	-
Cilamaya Wetan	-	-	-	-
Cilamaya Kulon	-	-	-	-
Lemahabang	-	1	-	-
Telagasari	-	-	-	-
Majalaya	-	-	-	-
Karawang Timur	3	3	-	-
Karawang Barat	4	3	1	1
Rawamerta	-	-	-	-
Tempuran	-	-	-	-
Kutawaluya	-	-	-	-
Rengasdengklok	1	1	-	-
Jayakarta	-	-	-	-
Pedes	-	-	-	-
Cilebar	-	-	-	-
Cibuaya	-	-	-	-
Tirtajaya	-	-	-	-
Batujaya	-	-	-	-
Pakisjaya	-	-	-	-
<b>Karawang</b>	<b>22</b>	<b>22</b>	<b>2</b>	<b>3</b>

Lanjutan Tabel/Continued Table 4.2.3

Kecamatan Subdistrict	Puskesmas <sup>1</sup> Rawat Inap Public Health Center <sup>1</sup> with Inpatient Care		Puskesmas <sup>2</sup> Non Rawat Inap Public Health Center <sup>2</sup> without Inpatient Care	
	2020	2021	2020	2021
(1)	(6)	(7)	(8)	(9)
Pangkalan	1	1	-	-
Tegalwaru	1	1	-	-
Ciampel	1	1	-	-
Telukjambe Timur	-	-	2	2
Telukjambe Barat	1	1	-	-
Klari	2	2	1	1
Cikampek	1	1	-	-
Purwasari	-	-	1	1
Tirtamulya	1	1	-	-
Jatisari	1	1	1	1
Banyusari	1	1	1	1
Kotabaru	1	1	2	2
Cilamaya Wetan	1	1	1	1
Cilamaya Kulon	-	-	2	2
Lemahabang	1	1	-	-
Telagasari	1	1	-	-
Majalaya	-	-	1	1
Karawang Timur	-	-	2	2
Karawang Barat	1	1	4	4
Rawamerta	1	1	1	1
Tempuran	1	1	1	1
Kutawaluya	1	1	1	1
Rengasdengklok	1	1	1	1
Jayakarta	1	1	1	1
Pedes	1	1	1	1
Cilebar	1	1	-	-
Cibuaya	1	1	-	-
Tirtajaya	1	1	-	-
Batujaya	1	1	-	-
Pakisjaya	1	1	-	-
<b>Karawang</b>	<b>26</b>	<b>26</b>	<b>24</b>	<b>24</b>

Lanjutan Tabel/*Continued Table* 4.2.3

Kecamatan Subdistrict	Posyandu Integrated Health Post	
	2020	2021
(1)	(10)	(11)
Pangkalan	38	39
Tegalwaru	37	38
Ciampel	48	57
Telukjambe Timur	57	101
Telukjambe Barat	120	58
K l a r i	155	138
Cikampek	94	121
Purwasari	90	90
Tirtamulya	118	34
Jatisari	62	110
Banyusari	108	97
Kotabaru	79	118
Cilamaya Wetan	68	68
Cilamaya Kulon	75	75
Lemahabang	74	74
Telagasari	72	72
Majalaya	59	59
Karawang Timur	133	133
Karawang Barat	162	163
Rawamerta	75	74
Tempuran	67	67
Kutawaluya	69	71
Rengasdengklok	87	88
Jayakarta	57	61
P e d e s	71	71
Cilebar	51	39
Cibuaya	58	58
Tirtajaya	50	50
Batujaya	54	56
Pakisjaya	70	70
<b>Karawang</b>	<b>2 358</b>	<b>2 350</b>

Catatan/Notes: <sup>1</sup> Puskesmas yang terintegrasi/Registered Public Health Center

Sumber/Source: Dinas Kesehatan Kabupaten Karawang/Health Service of Karawang Regency

**Tabel** 4.2.4 **Jumlah Tenaga Kesehatan Menurut Kecamatan di Kabupaten Karawang, 2021**  
**Number of Medical Personnel by Subdistrict in Karawang Regency, 2021**

Kecamatan Subdistrict	Apoteker Pharmacist	Tenaga Teknis Kefarmasian Pharmacist Assistant	Fasilitas/Facilities		
			SPK	Akper Nursing Academy	Akbid Midwifery Academy
(1)	(2)	(3)	(4)	(5)	(6)
Pangkalan	-	1	-	-	-
Tegalwaru	-	1	-	-	-
Ciampel	-	1	-	-	-
Telukjambe Timur	32	83	-	-	1
Telukjambe Barat	1	2	-	-	-
Klari	7	46	-	-	-
Cikampek	12	35	-	-	-
Purwasari	1	1	-	-	-
Tirtamulya	-	-	-	-	-
Jatisari	12	29	-	-	-
Banyusari	-	-	-	-	-
Kotabaru	4	12	-	-	-
Cilamaya Wetan	-	1	-	-	-
Cilamaya Kulon	-	-	-	-	-
Lemahabang	2	9	-	-	-
Telagasari	-	1	-	-	-
Majalaya	-	-	-	-	-
Karawang Timur	44	34	-	-	-
Karawang Barat	20	68	-	1	2
Rawamerta	1	2	-	-	-
Tempuran	1	1	-	-	-
Kutawaluya	-	1	-	-	-
Rengasdengklok	3	7	-	-	-
Jayakarta	-	2	-	-	-
Pedes	-	-	-	-	-
Cilebar	-	-	-	-	-
Cibuaya	-	-	-	-	-
Tirtajaya	-	1	-	-	-
Batujaya	-	-	-	-	-
Pakisjaya	-	-	-	-	-
<b>Karawang</b>	<b>140</b>	<b>338</b>	<b>-</b>	<b>1</b>	<b>3</b>

Sumber/Source: Dinas Kesehatan Kabupaten Karawang/Health Service of Karawang Regency

**Tabel**  
**Table** 4.2.5

**Jumlah Kasus Penyakit Terbanyak di Kabupaten Karawang, 2021**  
**Number of Most Diseases Cases in Karawang Regency, 2021**

Jenis Penyakit Type of Disease	Jumlah Kasus Number of Cases
(1)	(2)
<i>Dyspepsia</i>	17 615
<i>Follow-up Exam After Other Treatment For Other Conditions</i>	15 275
<i>Chronic Kidney Disease, Stage 5</i>	14 194
<i>Acute Upper Respiratory Infection, Unspecified</i>	8 662
<i>Congestive Heart Failure</i>	8 335
<i>Low Back Pain, Cervicothoracic Region</i>	7 951
<i>Catarct, Unspecified</i>	7 408
<i>Human Immunodeficiency Virus (HIV) Disease Resulting In Infectious and Parasitic Diseases</i>	7 397
<i>Essential (primary) Hypertension</i>	5 143
<i>Presence Of Intraocular Lens - Pseudophakia</i>	5 097

Sumber/Source: Dinas Kesehatan Kabupaten Karawang/Health Service of Karawang Regency

**Tabel**  
**Table 4.2.6****Jumlah Kasus HIV/AIDS, IMS, DBD, Diare, TB, dan Malaria Menurut Kecamatan di Kabupaten Karawang, 2021**  
**Number of HIV/AIDS, Sexually Transmitted Infection, Dengue Fever, Diarrhea, Tuberculosis (TB) and Malaria Cases by Subdistrict in Karawang Regency, 2021**

Kecamatan Subdistrict	HIV/AIDS	DBD Dengue Fever	Diare Diarrhea	TB Tuberculosis	Malaria
(1)	(2)	(3)	(4)	(5)	(6)
Pangkalan	1	8	120	58	-
Tegalwaru	4	12	50	53	-
Ciampel	18	16	168	49	-
Telukjambe Timur	63	288	603	812	-
Telukjambe Barat	-	21	1 535	85	-
Klari	5	69	558	528	-
Cikampek	34	46	2 088	295	-
Purwasari	-	36	637	56	-
Tirtamulya	3	2	441	26	-
Jatisari	23	3	88	106	-
Banyusari	2	2	234	29	-
Kotabaru	2	14	593	315	-
Cilamaya Wetan	12	4	204	71	-
Cilamaya Kulon	1	6	236	83	-
Lemahabang	-	9	369	65	-
Telagasari	1	21	630	77	-
Majalaya	2	26	243	18	-
Karawang Timur	4	138	437	173	-
Karawang Barat	26	154	1 524	539	1
Rawamerta	1	22	481	44	-
Tempuran	-	5	186	64	-
Kutawaluya	2	3	682	110	-
Rengasdengklok	8	6	497	209	1
Jayakarta	5	2	1 111	74	-
Pedes	3	2	846	59	-
Cilebar	1	3	98	30	-
Cibuaya	1	5	159	111	-
Tirtajaya	-	3	1 285	38	-
Batujaya	8	3	215	140	-
Pakisjaya	-	0	459	29	-
<b>Karawang</b>	<b>230</b>	<b>929</b>	<b>16 777</b>	<b>4 346</b>	<b>2</b>

Sumber/Source: Dinas Kesehatan Kabupaten Karawang/Health Service of Karawang Regency

**Tabel 4.2.7**  
**Table**

**Jumlah Bayi Lahir, Bayi Berat Badan Lahir Rendah (BBLR), BBLR Dirujuk, dan Bergizi Buruk Menurut Kecamatan, 2021**  
**Number of Births, Babies with Low Birth Weights (LBW), Treated LBW, and Malnutrition Cases by Subdistrict , 2021**

Kecamatan Subdistrict	Jumlah Bayi Lahir Number of Births	Jumlah BBLR Total of Low Birth Weight	Gizi Buruk Malnutrition
(1)	(2)	(3)	(4)
Pangkalan	673	29	8
Tegalwaru	642	31	7
Ciampel	636	28	28
Telukjambe Timur	1 871	25	8
Telukjambe Barat	876	30	2
Klari	2 345	44	11
Cikampek	1 810	29	1
Purwasari	997	26	4
Tirtamulya	811	16	5
Jatisari	1 082	12	4
Banyusari	1 831	46	4
Kotabaru	1 311	28	13
Cilamaya Wetan	1 483	39	5
Cilamaya Kulon	1 197	18	6
Lemahabang	1 152	16	-
Telagasari	1 083	33	2
Majalaya	385	8	4
Karawang Timur	1 071	34	16
Karawang Barat	3 485	28	12
Rawamerta	893	32	3
Tempuran	1 163	51	4
Kutawaluya	1 072	29	7
Rengasdengklok	1 942	59	9
Jyakerta	1 176	46	9
Pedes	1 418	42	5
Cilebar	982	25	2
Cibuaya	1 472	24	20
Tirtajaya	1 252	9	3
Batujaya	823	22	12
Pakisjaya	723	3	3
<b>Karawang</b>	<b>37 657</b>	<b>862</b>	<b>217</b>

Sumber/Source: Dinas Kesehatan Kabupaten Karawang/Health Service of Karawang Regency

**Tabel**  
**Table** 4.2.8

**Jumlah Remaja Usia 15–24 Tahun yang Mendapat Penyuluhan Tentang Kesehatan Reproduksi (Kespro), HIV/AIDS, dan Keluarga Berencana Menurut Kecamatan di Kabupaten Karawang, 2021**  
**Number of Young People Aged 15–24 Years Old Who Had Conselling on Reproductive Health, HIV/AIDS, and Family Planning by Subdistrict in Karawang Regency, 2021**

Kecamatan Subdistrict	Penyuluhan Kespro Reproductive Health Conselling	Penyuluhan HIV/AIDS HIV/AIDS Conselling	Penyuluhan KB Family Planning Conselling
(1)	(2)	(3)	(4)
Pangkalan	43	27	75
Tegalwaru	53	53	53
Ciampel	175	175	175
Telukjambe Timur	105	105	155
Telukjambe Barat	359	317	404
Klari	90	90	90
Cikampek	50	50	30
Purwasari	35	21	53
Tirtamulya	35	30	17
Jatisari	12	12	16
Banyusari	490	290	277
Kotabaru	264	211	165
Cilamaya Wetan	533	494	517
Cilamaya Kulon	185	173	155
Lemahabang	43	15	48
Telagasari	478	433	540
Majalaya	40	0	40
Karawang Timur	124	92	40
Karawang Barat	2 564	2 785	2 236
Rawamerta	348	338	409
Tempuran	334	306	327
Kutawaluya	977	879	1 093
Rengasdengklok	30	19	60
Jyakerta	320	304	250
Pedes	67	85	102
Cilebar	335	338	299
Cibuaya	340	304	325
Tirtajaya	294	288	302
Batujaya	82	211	82
Pakisjaya	258	238	202
<b>Karawang</b>	<b>9 063</b>	<b>8 683</b>	<b>8 537</b>

Sumber/Source: Dinas Pengendalian Penduduk dan Keluarga Berencana Kabupaten Karawang/Department for Population Control and Family Planning of Karawang Regency



**Tabel** 4.2.9  
**Table**

**Jumlah Klinik Keluarga Berencana (KKB) dan Sub Pos Pelayanan Keluarga Berencana Desa (Sub-PPKBD), Menurut Kecamatan di Kabupaten Karawang, 2021**  
**Number of Family Planning Service Units by Subdistrict in Karawang Regency, 2021**

Kecamatan Subdistrict	KKB Family Planning Clinics	Sub-PPKBD Sub-Post Village Family Planning
(1)	(2)	(3)
Pangkalan	2	44
Tegalwaru	1	42
Ciampel	1	46
Telukjambe Timur	10	96
Telukjambe Barat	1	45
Klari	13	97
Cikampek	6	106
Purwasari	3	62
Tirtamulya	1	56
Jatisari	3	91
Banyusari	2	74
Kotabaru	4	99
Cilamaya Wetan	2	53
Cilamaya Kulon	2	50
Lemahabang	2	50
Telagasari	2	69
Majalaya	1	55
Karawang Timur	8	111
Karawang Barat	13	157
Rawamerta	2	44
Tempuran	2	64
Kutawaluya	2	51
Rengasdengklok	3	49
Jayakarta	2	29
Pedes	3	71
Cilebar	2	44
Cibuaya	1	45
Tirtajaya	1	48
Batujaya	1	45
Pakisjaya	1	35
<b>Karawang</b>	<b>97</b>	<b>1 928</b>

Sumber/Source: Dinas Pengendalian Penduduk dan Keluarga Berencana Kabupaten Karawang/Department for Population Control and Family Planning of Karawang Regency

**Tabel 4.2.10** Jumlah Klinik KB dan Pos KB Menurut Kecamatan di Kabupaten Karawang, 2021  
**Number of Family Planning Clinics and Posts by Subdistrict in Karawang Regency, 2021**

Kecamatan Subdistrict	Klinik KB/Family Planning Clinics				Pos KB Desa Family Planning Village Post
	Dinkes Health Service	ABRI Armed Forces of Indonesia	Swasta Private	Jumlah Total	
(1)	(2)	(3)	(4)	(5)	(6)
Pangkalan	1	-	1	2	8
Tegalwaru	1	-	-	1	9
Ciampel	1	-	-	1	7
Telukjambe Timur	3	-	7	10	9
Telukjambe Barat	1	-	-	1	10
Klari	3	-	10	13	13
Cikampek	1	-	5	6	10
Purwasari	1	-	2	3	8
Tirtamulya	1	-	-	1	10
Jatisari	2	-	1	3	14
Banyusari	2	-	-	2	12
Kotabaru	3	-	1	4	9
Cilamaya Wetan	2	-	-	2	12
Cilamaya Kulon	2	-	-	2	12
Lemahabang	2	-	-	2	11
Telagasari	1	-	1	2	14
Majalaya	1	-	-	1	7
Karawang Timur	2	-	6	8	8
Karawang Barat	6	1	6	13	8
Rawamerta	2	-	-	2	13
Tempuran	2	-	-	2	14
Kutawaluya	2	-	-	2	12
Rengasdengklok	2	-	1	3	9
Jayakarta	2	-	-	2	8
Pedes	3	-	-	3	12
Cilebar	2	-	-	2	10
Cibuaya	1	-	-	1	11
Tirtajaya	1	-	-	1	11
Batujaya	1	-	-	1	10
Pakisjaya	1	-	-	1	8
<b>Karawang</b>	<b>55</b>	<b>1</b>	<b>41</b>	<b>97</b>	<b>309</b>

Sumber/Source: Dinas Pengendalian Penduduk dan Keluarga Berencana Kabupaten Karawang/Department for Population Control and Family Planning of Karawang Regency

**Tabel** 4.2.11  
**Table**

**Jumlah Pasangan Usia Subur dan Peserta KB Aktif Menurut Kecamatan di Kabupaten Karawang, 2021**  
**Number of Eligible Couples and Family Planning Participants by Subdistrict in Karawang Regency, 2021**

Kecamatan Subdistrict	Jumlah PUS Eligible Couples	Peserta KB Aktif/Family Planning Participants			
		IUD	MOW	MOP	Kondom Condom
(1)	(2)	(3)	(4)	(5)	(6)
Pangkalan	10 311	287	152	69	283
Tegalwaru	10 714	183	111	28	263
Ciampel	13 460	614	87	39	184
Telukjambe Timur	35 734	2 340	1 041	38	900
Telukjambe Barat	20 467	506	497	45	726
Klari	41 124	2 476	965	69	555
Cikampek	27 840	2 882	698	47	612
Purwasari	12 382	928	304	15	181
Tirtamulya	14 540	690	211	24	141
Jatisari	18 876	816	242	101	196
Banyusari	13 616	341	177	82	84
Kotabaru	24 452	1 007	615	72	768
Cilamaya Wetan	14 963	390	63	6	714
Cilamaya Kulon	15 931	421	106	7	474
Lemahabang	16 040	552	294	157	49
Telagasari	18 431	836	396	144	864
Majalaya	13 107	331	213	5	284
Karawang Timur	25 347	2 107	1 151	49	781
Karawang Barat	31 963	1 762	1 137	37	347
Rawamerta	14 294	467	247	27	267
Tempuran	17 613	397	156	64	399
Kutawaluya	17 601	378	141	15	531
Rengasdengklok	23 462	598	443	76	201
Jayakarta	17 434	405	215	175	111
Pedes	16 552	876	389	140	703
Cilebar	14 312	481	156	44	304
Cibuaya	13 644	266	270	112	405
Tirtajaya	21 429	208	130	188	238
Batujaya	20 999	415	260	250	480
Pakisjaya	11 120	141	81	162	156
<b>Karawang</b>	<b>567 758</b>	<b>24 101</b>	<b>10 948</b>	<b>2 287</b>	<b>12 201</b>

Lanjutan Tabel/Continued Table 4.2.11

Kecamatan Subdistrict	Peserta KB Aktif/Family Planning Participants			Jumlah Total
	Implan Implants	Suntikan Injection	Pil Pill	
(1)	(7)	(8)	(9)	(10)
Pangkalan	1 038	3 586	2 397	7 812
Tegalwaru	1 344	3 547	2 353	7 829
Ciampel	852	4 290	3 699	9 765
Telukjambe Timur	1 729	13 756	6 141	25 945
Telukjambe Barat	1 312	6 995	4 322	14 403
K l a r i	924	16 131	8 310	29 430
Cikampek	780	9 859	5 483	20 361
Purwasari	655	4 066	2 870	9 019
Tirtamulya	661	5 483	3 294	10 504
Jatisari	547	7 452	4 379	13 733
Banyusari	738	4 590	3 242	9 254
Kotabaru	924	10 658	3 800	17 844
Cilamaya Wetan	529	5 955	3 893	11 550
Cilamaya Kulon	1 040	6 245	3 531	11 824
Lemahabang	716	5 799	4 132	11 699
Telagasari	1 203	5 324	5 236	14 003
Majalaya	639	5 417	2 737	9 626
Karawang Timur	1 148	9 705	3 136	18 077
Karawang Barat	1 251	14 752	3 517	22 803
Rawamerta	1 207	4 631	3 228	10 074
Tempuran	1 270	6 331	4 134	12 751
Kutawaluya	484	8 162	3 046	12 757
Rengasdengklok	1 090	11 142	2 878	16 428
Jayakarta	863	5 900	5 537	13 206
P e d e s	1 357	4 549	2 860	10 874
Cilebar	702	5 155	3 100	9 942
Cibuaya	967	4 464	3 293	9 777
Tirtajaya	1 335	7 318	5 893	15 310
Batujaya	2 399	6 992	4 634	15 430
Pakisjaya	626	4 661	2 202	8 029
<b>Karawang</b>	<b>30 330</b>	<b>212 915</b>	<b>117 277</b>	<b>410 059</b>

Sumber/Source: Dinas Pengendalian Penduduk dan Keluarga Berencana Kabupaten Karawang/Department for Population Control and Family Planning of Karawang Regency

**Tabel** 4.2.12  
**Table**

**Jumlah Akseptor KB Baru Menurut Alat Kontrasepsi dan Kecamatan di Kabupaten Karawang, 2021**  
**Number of New Family Planning Acceptor According to Contraception Tools and Subdistrict in Karawang Regency, 2021**

Kecamatan Subdistrict	Peserta KB Baru/New Family Planning Participants			
	IUD	MOW	MOP	Kondom Condom
(1)	(2)	(3)	(4)	(5)
Pangkalan	22	3	-	136
Tegalwaru	7	11	-	24
Ciampel	27	4	1	204
Telukjambe Timur	586	373	-	39
Telukjambe Barat	40	14	3	92
Klari	230	149	1	644
Cikampek	146	19	-	257
Purwasari	59	4	-	109
Tirtamulya	51	6	-	36
Jatisari	85	1	-	77
Banyusari	12	1	-	45
Kotabaru	38	21	-	220
Cilamaya Wetan	34	1	-	89
Cilamaya Kulon	13	2	-	243
Lemahabang	54	4	-	185
Telagasari	44	8	1	103
Majalaya	51	-	-	44
Karawang Timur	385	61	-	179
Karawang Barat	516	361	1	111
Rawamerta	37	4	-	0
Tempuran	32	2	-	130
Kutawaluya	77	2	1	202
Rengasdengklok	36	16	3	60
Jayakarta	24	7	-	249
Pedes	41	7	-	155
Cilebar	28	2	-	155
Cibuaya	45	4	-	127
Tirtajaya	9	2	-	162
Batujaya	32	5	-	325
Pakisjaya	16	6	-	128
<b>Karawang</b>	<b>2 777</b>	<b>1 100</b>	<b>11</b>	<b>4 530</b>

Lanjutan Tabel/Continued Table 4.2.12

Kecamatan Subdistrict	Peserta KB Baru/New Family Planning Participants			Jumlah Total
	Implan Implants	Suntikan Injection	Pil Pill	
(1)	(6)	(7)	(8)	(9)
Pangkalan	187	1 166	610	2 124
Tegalwaru	172	922	328	1 464
Ciampel	72	1 026	682	2 016
Telukjambe Timur	162	1 297	588	3 045
Telukjambe Barat	164	776	466	1 555
Klari	270	3 517	1 867	6 678
Cikampek	113	3 935	3 396	7 866
Purwasari	86	1 797	1 138	3 193
Tirtamulya	218	2 232	1 050	3 593
Jatisari	171	3 379	1 312	5 025
Banyusari	104	1 366	1 195	2 723
Kotabaru	97	1 607	1 534	3 517
Cilamaya Wetan	105	2 180	1 260	3 669
Cilamaya Kulon	115	1 576	1 494	3 443
Lemahabang	223	2 027	1 430	3 923
Telagasari	187	1 231	914	2 488
Majalaya	107	945	562	1 709
Karawang Timur	165	3 008	1 769	5 567
Karawang Barat	185	4 074	1 442	6 690
Rawamerta	173	1 707	961	2 882
Tempuran	108	1 638	1 225	3 135
Kutawaluya	67	1 397	1 349	3 095
Rengasdengklok	128	1 418	1 044	2 705
Jayakarta	159	2 266	1 241	3 946
Pedes	79	1 104	1 016	2 402
Cilebar	137	1 434	1 117	2 873
Cibuaya	271	1 410	1 510	3 367
Tirtajaya	290	1 374	738	2 575
Batujaya	253	1 412	900	2 927
Pakisjaya	164	12 262	1 143	13 719
<b>Karawang</b>	<b>4 732</b>	<b>65 483</b>	<b>35 281</b>	<b>113 914</b>

Sumber/Source: Dinas Pengendalian Penduduk dan Keluarga Berencana Kabupaten Karawang/Department for Population Control and Family Planning of Karawang Regency

**Tabel**  
**Table** 4.2.13

**Jumlah Drop Out/Reaktif Peserta KB Kecamatan di  
Kabupaten Karawang, 2021**  
**Number of Reactive Acceptors by Subdistrict in  
Karawang Regency, 2021**

<b>Kecamatan Subdistrict</b>	<b>Peserta KB Aktif Des 2020 Family Planning Participants</b>	<b>Peserta KB Baru Tahun 2021 New Family Planning Participants</b>	<b>Peserta KB Aktif Seharusnya Actives Family Planning Participants</b>
(1)	(2)	(3)	(4)
Pangkalan	7 435	2 124	9 554
Tegalwaru	7 859	1 464	9 323
Ciampel	9 757	2 016	11 773
Telukjambe Timur	25 702	3 045	28 747
Telukjambe Barat	13 422	1 555	14 977
K I a r i	29 163	6 678	35 841
Cikampek	17 047	7 866	24 913
Purwasari	9 010	3 193	12 203
Tirtamulya	9 638	3 593	13 231
Jatisari	13 067	5 025	18 092
Banyusari	9 008	2 723	11 731
Kotabaru	16 956	3 517	20 473
Cilamaya Wetan	11 526	3 669	15 195
Cilamaya Kulon	11 043	3 443	14 486
Lemahabang	11 656	3 923	15 579
Telagasari	12 866	2 488	15 354
Majalaya	8 416	1 709	10 125
Karawang Timur	17 674	5 567	23 241
Karawang Barat	21 967	6 690	28 657
Rawamerta	10 389	2 882	13 271
Tempuran	13 054	3 135	16 189
Kutawaluya	12 430	3 095	15 525
Rengasdengklok	15 860	2 705	18 565
Jayakarta	13 172	3 946	17 118
P e d e s	10 719	2 402	13 121
Cilebar	10 376	2 873	13 249
Cibuaya	11 337	3 367	14 704
Tirtajaya	13 856	2 575	16 431
Batujaya	15 134	2 927	18 061
Pakisjaya	7 992	13 719	21 711
<b>Karawang</b>	<b>397 531</b>	<b>113 914</b>	<b>511 440</b>

Lanjutan Tabel/Continued Table 4.2.13

Kecamatan Subdistrict	Peserta KB Aktif Des 2021 Family Planning Participants	Drop Out	Persentase Drop Out Percentage of Drop Out
(1)	(2)	(3)	(4)
Pangkalan	7 812	1 747	18,29
Tegalwaru	7 829	1 494	16,02
Ciampel	9 765	2 008	17,06
Telukjambe Timur	25 945	2 802	9,75
Telukjambe Barat	14 403	574	3,83
Klari	29 430	6 411	17,89
Cikampek	20 361	4 552	18,27
Purwasari	9 019	3 184	26,09
Tirtamulya	10 504	2 727	20,61
Jatisari	13 733	4 359	24,09
Banyusari	9 254	2 477	21,11
Kotabaru	17 844	2 629	12,84
Cilamaya Wetan	11 550	3 645	23,99
Cilamaya Kulon	11 824	2 662	18,38
Lemahabang	11 699	3 880	24,91
Telagasari	14 003	1 351	8,80
Majalaya	9 626	499	4,93
Karawang Timur	18 077	5 164	22,22
Karawang Barat	22 803	5 854	20,43
Rawamerta	10 074	3 197	24,09
Tempuran	12 751	3 438	21,24
Kutawaluya	12 757	2 768	17,83
Rengasdengklok	16 428	2 137	11,51
Jayakarta	13 206	3 912	22,85
Pedes	10 874	2 247	17,13
Cilebar	9 942	3 307	24,96
Cibuaya	9 777	4 927	33,51
Tirtajaya	15 310	1 121	6,82
Batujaya	15 430	2 631	14,57
Pakisjaya	8 029	13 682	63,02
<b>Karawang</b>	<b>410 059</b>	<b>101 386</b>	<b>20,62</b>

Sumber/Source: Dinas Pengendalian Penduduk dan Keluarga Berencana Kabupaten Karawang/Department for Population Control and Family Planning of Karawang Regency



**Tabel**  
**Table** 4.2.14**Banyaknya Kelompok Kegiatan Bidang KB Menurut Kecamatan di Kabupaten Karawang, 2021**  
**Number of New Family Planning Groups by Subdistrict in Karawang Regency, 2021**

Kecamatan Subdistrict	BKB Family Development Children	BKR Family Development Youth	BKL Development Elderly	UPKKS Revenue Increased Effort of Welfare Family
(1)	(2)	(3)	(4)	(5)
Pangkalan	8	8	8	3
Tegalwaru	10	9	9	9
Ciampel	14	7	7	4
Telukjambe Timur	13	6	6	3
Telukjambe Barat	14	8	10	4
Klari	26	13	13	2
Cikampek	30	10	10	10
Purwasari	16	8	8	8
Tirtamulya	15	10	10	12
Jatisari	14	14	14	14
Banyusari	12	12	12	12
Kotabaru	9	5	9	9
Cilamaya Wetan	24	6	12	13
Cilamaya Kulon	24	12	12	12
Lemahabang	22	11	11	11
Telagasari	14	14	14	14
Majalaya	8	6	4	1
Karawang Timur	16	16	8	8
Karawang Barat	26	18	10	16
Rawamerta	13	6	5	1
Tempuran	16	14	14	14
Kutawaluya	32	12	14	2
Rengasdengklok	33	13	10	9
Jyakerta	8	8	8	8
Pedes	4	2	2	8
Cilebar	15	10	10	10
Cibuaya	22	11	11	11
Tirtajaya	11	11	11	3
Batujaya	10	10	10	10
Pakisjaya	8	8	8	8
<b>Karawang</b>	<b>487</b>	<b>298</b>	<b>290</b>	<b>249</b>

Sumber/Sources: Dinas Pengendalian Penduduk dan Keluarga Berencana Kabupaten Karawang/Department for Population Control and Family Planning of Karawang Regency

### 4.3 AGAMA DAN SOSIAL LAINNYA RELIGION AND OTHER SOCIAL AFFAIRS

**Tabel 4.3.1** Jumlah Penduduk Menurut Kecamatan dan Agama yang Dianut di Kabupaten Karawang, 2021  
*Population by Subdistrict and Religion in Karawang Regency, 2021*

Kecamatan Subdistrict	Islam	Protestan Protestant	Katolik Catholic	Hindu	Budha Buddha	Lainnya Others
(1)	(2)	(3)	(4)	(5)	(6)	(7)
Pangkalan	36 787	11	6	-	5	-
Tegalwaru	35 989	-	-	-	4	-
Ciampel	42 655	168	79	7	17	-
Telukjambe Timur	126 099	4 694	1 639	137	597	1
Telukjambe Barat	48 165	24	70	1	-	-
K l a r i	171 619	3 728	978	47	203	12
Cikampek	109 624	3 247	578	1	408	-
Purwasari	71 398	15	251	6	34	5
Tirtamulya	46 191	-	4	-	-	-
Jatisari	73 261	124	5	4	9	-
Banyusari	54 083	-	4	2	-	-
Kotabaru	112 312	647	428	49	30	34
Cilamaya Wetan	79 495	-	206	3	3	-
Cilamaya Kulon	64 232	-	-	-	-	-
Lemahabang	68 029	123	164	-	-	3
Telagasari	64 321	52	-	-	2	-
Majalaya	42 175	170	-	-	56	-
Karawang Timur	77 862	4 652	3 028	246	1 105	-
Karawang Barat	135 196	3 702	2 272	706	1 395	6
Rawamerta	52 181	2	-	-	2	-
Tempuran	62 125	9	-	-	-	-
Kutawaluya	60 254	16	17	-	18	-
Rengasdengklok	104 584	2 345	324	14	772	1
Jayakarta	66 891	4	2	-	31	-
P e d e s	70 421	-	97	-	-	-
Cilebar	44 513	-	-	-	-	-
Cibuaya	51 745	52	-	-	1 137	-
Tirtajaya	68 108	9	-	-	8	1
Batujaya	80 402	-	12	-	6	-
Pakisjaya	43 386	-	-	-	6	-
<b>Karawang</b>	<b>2164 103</b>	<b>23 794</b>	<b>10 164</b>	<b>1 223</b>	<b>5 848</b>	<b>63</b>

Sumber/Source: Kantor Kementerian Agama Kabupaten Karawang/Ministry of Religious Affairs of Karawang Regency

**Tabel**  
**Table** 4.3.2**Jumlah Tempat Peribadatan Menurut Kecamatan di Kabupaten Karawang, 2021**  
**Number of Places of Worship by Subdistrict and Religion in Karawang Regency, 2021**

Kecamatan Subdistrict	Masjid Mosque	Mushola Pray Room	Gereja Protestan Protestant Church	Gereja Katholik Catholic Church	Pura Temple	Vihara	Kelenteng (Konghucu, Lao Tze, Buddha)	Lintang (Konghucu)
(1)	(2)	(3)	(4)	(5)	(6)	(7)	(8)	(9)
Pangkalan	78	105	-	-	-	-	-	-
Tegalwaru	49	209	-	-	-	-	-	-
Ciampel	34	62	-	-	-	-	-	-
Telukjambe Timur	97	72	5	-	1	-	-	-
Telukjambe Barat	19	106	-	-	-	-	-	-
Klari	157	480	-	-	-	-	-	-
Cikampek	80	141	6	-	-	1	-	-
Purwasari	66	166	-	-	-	-	-	-
Tirtamulya	65	117	-	-	-	-	-	-
Jatisari	72	179	-	-	-	-	-	-
Banyusari	47	203	-	-	-	-	-	-
Kotabaru	87	112	-	-	-	-	-	-
Cilamaya Wetan	56	256	3	-	-	-	-	-
Cilamaya Kulon	44	196	-	-	-	-	-	-
Lemahabang	69	134	-	-	-	-	-	-
Telagasari	54	209	-	-	-	-	-	-
Majalaya	42	100	-	-	-	-	-	-
Karawang Timur	84	159	2	-	-	2	-	1
Karawang Barat	71	44	7	1	-	2	1	-
Rawamerta	48	129	-	-	-	-	-	-
Tempuran	58	144	-	-	-	-	-	-
Kutawaluya	41	182	-	-	-	-	-	-
Rengasdengklok	27	212	4	-	-	1	1	-
Jayakarta	30	191	-	-	-	-	-	-
Pedes	49	118	-	-	-	-	-	-
Cilebar	50	109	-	-	-	-	-	-
Cibuaya	45	163	1	-	-	-	-	-
Tirtajaya	53	149	-	-	-	-	-	-
Batujaya	53	161	-	-	-	-	-	-
Pakisjaya	40	69	-	-	-	-	-	-
<b>Karawang</b>	<b>1 765</b>	<b>4 677</b>	<b>28</b>	<b>1</b>	<b>1</b>	<b>6</b>	<b>2</b>	<b>1</b>

Sumber/Source: Kantor Kementerian Agama Kabupaten Karawang/Ministry of Religious Affairs of Karawang Regency

**Tabel**  
**Table 4.3.3**

**Jumlah Desa<sup>1</sup>/Kelurahan yang Mengalami Bencana Alam<sup>2</sup> Menurut Kecamatan di Kabupaten Karawang, 2019– 2021**  
**Number of Villages<sup>1</sup>/Kelurahan that Had Natural Disaster<sup>2</sup> by Subdistrict in Karawang Regency, 2019–2021**

Kecamatan Subdistrict	Banjir/Flood		
	2019	2020	2021
(1)	(2)	(3)	(4)
Pangkalan	–	4	3
Tegalwaru	–	–	2
Ciampel	–	1	–
Telukjambe Timur	1	2	8
Telukjambe Barat	1	4	8
Klari	1	–	–
Cikampek	–	2	4
Purwasari	–	3	1
Tirtamulya	–	2	3
Jatisari	1	1	1
Banyusari	–	4	2
Kotabaru	–	–	1
Cilamaya Wetan	–	2	10
Cilamaya Kulon	1	2	3
Lemahabang	–	–	1
Telagasari	1	–	–
Majalaya	–	–	–
Karawang Timur	–	–	1
Karawang Barat	–	5	2
Rawamerta	–	3	1
Tempuran	2	7	1
Kutawaluya	–	1	4
Rengasdengklok	–	–	6
Jayakarta	–	1	–
Pedes	–	3	2
Cilebar	2	7	9
Cibuaya	–	8	4
Tirtajaya	–	2	2
Batujaya	–	–	1
Pakisjaya	–	–	–
<b>Karawang</b>	<b>10</b>	<b>64</b>	<b>80</b>

Lanjutan Tabel/*Continued Table* 4.3.3

Kecamatan <i>Subdistrict</i>	Gempa Bumi/ <i>Earthquake</i>		
	2019	2020	2021
(1)	(5)	(6)	(7)
Pangkalan	–	–	–
Tegalwaru	–	–	–
Ciampel	–	–	–
Telukjambe Timur	–	–	–
Telukjambe Barat	–	–	–
Klari	–	–	–
Cikampek	–	–	–
Purwasari	–	–	–
Tirtamulya	–	–	–
Jatisari	–	–	–
Banyusari	–	–	–
Kotabaru	–	–	–
Cilamaya Wetan	–	–	–
Cilamaya Kulon	–	–	–
Lemahabang	–	–	–
Telagasari	–	–	–
Majalaya	–	–	–
Karawang Timur	–	–	–
Karawang Barat	–	–	–
Rawamerta	–	–	–
Tempuran	–	–	–
Kutawaluya	–	–	–
Rengasdengklok	–	–	–
Jayakarta	–	–	–
Pedes	–	–	–
Cilebar	–	–	–
Cibuaya	–	–	–
Tirtajaya	–	–	–
Batujaya	–	–	–
Pakisjaya	–	–	–
<b>Karawang</b>	–	–	–

Lanjutan Tabel/Continued Table 4.3.3

Kecamatan Subdistrict	Tanah Longsor/Landslide		
	2019	2020	2021
(1)	(8)	(9)	(10)
Pangkalan	–	–	–
Tegalwaru	–	–	–
Ciampel	2	2	1
Telukjambe Timur	1	–	1
Telukjambe Barat	–	1	1
K l a r i	–	–	–
Cikampek	–	–	–
Purwasari	–	1	–
Tirtamulya	–	–	–
Jatisari	1	–	2
Banyusari	–	–	–
Kotabaru	–	–	–
Cilamaya Wetan	–	–	–
Cilamaya Kulon	–	–	–
Lemahabang	–	–	–
Telagasari	–	–	–
Majalaya	–	–	–
Karawang Timur	–	–	–
Karawang Barat	–	–	–
Rawamerta	–	–	–
Tempuran	–	–	–
Kutawaluya	–	–	–
Rengasdengklok	–	–	–
Jayakarta	–	–	–
P e d e s	–	–	–
Cilebar	–	–	–
Cibuaya	–	–	–
Tirtajaya	–	–	–
Batujaya	–	–	–
Pakisjaya	–	–	–
<b>Karawang</b>	<b>4</b>	<b>4</b>	<b>5</b>

Catatan/Note: <sup>1</sup> Desa pada tabel ini termasuk Unit Permukiman Transmigrasi (UPT) yang masih dibina oleh kementerian terkait/Villages in this table are included in Transmigration Settlement Unit which is still fostered by the relevant ministries

<sup>2</sup> Kejadian dalam setahun sebelum tahun pencacahan/Occured during the last one year before the enumeration years

Sumber/Source: BPS, Pendataan Potensi Desa (Podes)/BPS–Statistics Indonesia, Village Potential Data Collecting

**Tabel**  
**Table** 4.3.4

**Jumlah Ulama, Mubaligh, Khotib, Penyuluh Agama Kecamatan, dan Majelis Ta'lim Menurut Kecamatan di Kabupaten Karawang, 2021**  
**Number of Religion Cholar, Peachers, Chatibs, Subdistrict Religion Consuler, and Majlis Ta'lim by Subdistrict in Karawang Regency, 2021**

Kecamatan Subdistrict	Ulama Religion Scholar	Mubaligh Preacher	Khotib Chatibs	Penyuluh Agama Kecamatan Subdistrict Religion Consuler	Majelis Ta'lim
(1)	(2)	(3)	(4)	(5)	(6)
Pangkalan	23	20	284	-	138
Tegalwaru	25	30	205	1	130
Ciampel	21	15	127	1	62
Telukjambe Timur	7	9	403	2	117
Telukjambe Barat	10	10	170	1	101
Klari	26	15	127	2	204
Cikampek	4	5	256	1	113
Purwasari	45	16	328	1	133
Tirtamulya	11	10	50	1	89
Jatisari	22	6	328	2	163
Banyusari	5	7	114	1	97
Kotabaru	13	30	430	1	178
Cilamaya Wetan	24	42	161	1	119
Cilamaya Kulon	15	13	176	-	84
Lemahabang	40	7	130	1	80
Telagasari	57	40	189	1	57
Majalaya	23	19	38	1	68
Karawang Timur	16	10	220	2	218
Karawang Barat	5	20	363	2	225
Rawamerta	21	17	200	1	98
Tempuran	11	15	210	1	124
Kutawaluya	14	8	240	1	89
Rengasdengklok	24	40	224	-	185
Jayakarta	12	12	99	1	135
Pedes	36	6	110	1	113
Cilebar	13	1	48	1	69
Cibuaya	20	21	102	1	119
Tirtajaya	45	17	134	2	130
Batujaya	102	35	252	1	215
Pakisjaya	6	16	28	1	42
<b>Karawang</b>	<b>696</b>	<b>512</b>	<b>5746</b>	<b>33</b>	<b>3695</b>

Sumber/Source: Kantor Kementerian Agama Kabupaten Karawang/Ministry of Religious Affairs of Karawang Regency

**Tabel**  
**Table** 4.3.5

**Jumlah Pondok Pesantren dan Santri Menurut Kategori dan Kecamatan di Kabupaten Karawang, 2021**  
**Number of Moslem Boarding Schools and Religion Students by Category and Subdistrict in Karawang Regency, 2021**

Kecamatan Subdistrict	Jumlah Pondok Pesantren Total of Moslem Boarding School	Jumlah Santri/Number of Students				Total Santri Total of Students
		Menginap/Stay		Tidak Menginap/Not Stay		
		Laki-laki Male	Perempuan Female	Laki-laki Male	Perempuan Female	
(1)	(2)	(3)	(4)	(5)	(6)	(7)
Pangkalan	25	190	234	481	507	1 412
Tegalwaru	37	656	385	1 508	1 509	4 058
Ciampel	5	70	43	93	59	265
Telukjambe Timur	21	684	710	348	450	2 192
Telukjambe Barat	9	173	100	290	300	863
Klari	26	442	377	957	788	2 564
Cikampek	14	178	128	173	241	720
Purwasari	15	190	88	379	321	978
Tirtamulya	21	264	251	984	783	2 282
Jatisari	22	221	89	423	400	1 133
Banyusari	14	156	131	416	414	1 117
Kotabaru	19	264	96	398	487	1 245
Cilamaya Wetan	23	345	185	479	302	1 311
Cilamaya Kulon	30	3 605	1 120	1 205	940	6 870
Lemahabang	10	165	37	231	267	700
Telagasari	17	660	459	16	29	1 164
Majalaya	8	165	20	113	93	391
Karawang Timur	17	429	395	488	592	1 904
Karawang Barat	14	219	63	326	204	812
Rawamerta	24	2 264	2 581	373	505	5 723
Tempuran	21	693	352	593	420	2 058
Kutawaluya	19	256	199	607	668	1 730
Rengasdengklok	26	260	227	431	349	1 267
Jayakarta	33	700	363	712	727	2 502
Pedes	15	417	101	515	574	1 607
Cilebar	13	102	120	36	42	300
Cibuaya	11	174	120	85	67	446
Tirtajaya	27	550	488	1 472	1 379	3 889
Batujaya	24	280	100	115	137	632
Pakisjaya	7	125	151	130	124	530
<b>Karawang</b>	<b>567</b>	<b>14 897</b>	<b>9 713</b>	<b>14 377</b>	<b>13 678</b>	<b>52 665</b>

Sumber/Source: Kantor Kementerian Agama Kabupaten Karawang/Ministry of Religious Affairs of Karawang Regency



**Tabel 4.3.6**  
**Table**

**Jumlah Jemaah Haji yang Diberangkatkan dan Keadaan dari Tanah Suci Menurut Kecamatan di Kabupaten Karawang, 2021**  
**Number of Moslem Pilgrims Departing for and Information from Mecca by Sex and Subdistrict in Karawang Regency, 2021**

Kecamatan Subdistrict	Diberangkatkan/Departed			Keadaan dari Tanah Suci/Information from Mecca	
	Laki-laki Male	Perempuan Female	Jumlah Total	Meninggal Passed Away	Hidup Alive
(1)	(2)	(3)	(4)	(5)	(6)
Pangkalan	-	-	-	-	-
Tegalwaru	-	-	-	-	-
Ciampel	-	-	-	-	-
Telukjambe Timur	-	-	-	-	-
Telukjambe Barat	-	-	-	-	-
Klari	-	-	-	-	-
Cikampek	-	-	-	-	-
Purwasari	-	-	-	-	-
Tirtamulya	-	-	-	-	-
Jatisari	-	-	-	-	-
Banyusari	-	-	-	-	-
Kotabaru	-	-	-	-	-
Cilamaya Wetan	-	-	-	-	-
Cilamaya Kulon	-	-	-	-	-
Lemahabang	-	-	-	-	-
Telagasari	-	-	-	-	-
Majalaya	-	-	-	-	-
Karawang Timur	-	-	-	-	-
Karawang Barat	-	-	-	-	-
Rawamerta	-	-	-	-	-
Tempuran	-	-	-	-	-
Kutawaluya	-	-	-	-	-
Rengasdengklok	-	-	-	-	-
Jayakarta	-	-	-	-	-
Pedes	-	-	-	-	-
Cilebar	-	-	-	-	-
Cibuaya	-	-	-	-	-
Tirtajaya	-	-	-	-	-
Batujaya	-	-	-	-	-
Pakisjaya	-	-	-	-	-
<b>Karawang</b>	<b>-</b>	<b>-</b>	<b>-</b>	<b>-</b>	<b>-</b>

Catatan/Note: KMA Nomor 660 Tahun 2021 dan KMA 494 Tahun 2021 tentang Pembatalan Pemberangkatan Ibadah Haji tahun 2021/1441 H/ KMA Number 660, 2021 and KMA 494, 2021 concerning Cancellation of Departure for Hajj in 2021/1441 H

Sumber/Source: Kantor Kementerian Agama Kabupaten Karawang/Ministry of Religious Affairs of Karawang Regency

**Tabel 4.3.7** Pembantu Pegawai Pencatat Nikah (P3N) di Kabupaten Karawang, 2021  
**Number of Religion Teachers, PAH, and P3N by Subdistrict in Karawang Regency, 2021**

Kecamatan Subdistrict	Guru Ngaji Religion Teachers	PAH Honorary Religion Extension Officers	P3N Marriage Registrar Clerk Helpers	Jumlah Total
(1)	(2)	(3)	(4)	(5)
Pangkalan	288	8	23	319
Tegalwaru	325	8	22	355
Ciampel	122	8	19	149
Telukjambe Timur	298	8	34	340
Telukjambe Barat	243	8	27	278
Klari	152	8	67	227
Cikampek	215	8	33	256
Purwasari	223	8	36	267
Tirtamulya	250	8	35	293
Jatisari	180	7	34	221
Banyusari	268	8	37	313
Kotabaru	234	8	34	276
Cilamaya Wetan	205	8	42	255
Cilamaya Kulon	250	7	42	299
Lemahabang	321	7	38	366
Telagasari	320	9	33	362
Majalaya	258	8	37	303
Karawang Timur	245	9	32	286
Karawang Barat	180	11	44	235
Rawamerta	352	7	39	398
Tempuran	280	8	60	348
Kutawaluya	300	8	42	350
Rengasdengklok	370	8	48	426
Jayakarta	278	8	31	317
Pedes	380	9	44	433
Cilebar	69	8	33	110
Cibuaya	200	7	34	241
Tirtajaya	343	8	36	387
Batujaya	191	10	40	241
Pakisjaya	327	8	25	360
<b>Karawang</b>	<b>7 667</b>	<b>243</b>	<b>1 101</b>	<b>9 011</b>

Sumber/Source: Kantor Kementerian Agama Kabupaten Karawang/Ministry of Religious Affairs of Karawang Regency

**Tabel**  
**Table 4.3.8**

**Banyaknya Perkara yang Diterima oleh Pengadilan Agama Karawang Menurut Bulan di Kabupaten Karawang, 2021**  
**Number of Accepted Cases in Karawang Islamic Court by Month in Karawang Regency, 2021**

Bulan Month	Jenis Perkara/Kind of Cases					
	Izin Poligami Permission of Polygamy	Izin Kawin Permission of Marriage	Perwalian Guardian-ship	Dispensasi Kawin Permission of Marriage	Pencegahan Perkawinan Prevention of Marriage	Penolakan Perkawinan oleh PPN Rejection of Marriage by PPN
(1)	(2)	(3)	(4)	(5)	(6)	(7)
<b>Sisa Tahun 2020</b>	-	-	2	1	-	-
Januari/January	-	-	3	17	-	-
Februari/February	-	-	2	8	-	-
Maret/March	1	-	2	11	-	-
April/April	-	-	3	12	-	-
Mei/May	-	-	2	14	-	-
Juni/June	-	-	2	16	-	-
Juli/July	-	-	2	5	-	1
Agustus/August	1	-	5	16	-	-
September/September	1	-	5	8	-	-
Oktober/October	-	-	2	4	-	-
November/November	-	-	8	3	-	-
Desember/December	-	-	4	9	-	-
<b>Jumlah 2021</b>	3	-	40	123	-	1
<b>Jumlah/Total</b>	<b>3</b>	<b>-</b>	<b>42</b>	<b>124</b>	<b>-</b>	<b>1</b>

Lanjutan Tabel/Continued Table 4.3.8

Bulan Month	Jenis Perkara/Kind of Cases					
	Pembatalan Perkawinan Annulment of Marriage	Kelalaian atas Kewajiban Suami/Istri Negligence over the obligations of spouse	Cerai Talakh Divorce	Cerai Gugat Divorce Suit	Harta Bersama Joint Property	Penguasaan Anak Hadlonah Mastery of Children
(1)	(8)	(9)	(10)	(11)	(12)	(13)
<b>Sisa Tahun 2020</b>	-	-	69	196	2	4
Januari/January	-	-	146	396	2	1
Februari/February	-	-	81	268	3	-
Maret/March	-	-	116	265	2	1
April/April	1	-	64	198	-	1
Mei/May	-	-	82	195	-	3
Juni/June	-	-	125	280	1	-
Juli/July	-	-	44	145	2	-
Agustus/August	-	-	100	284	2	1
September/September	1	-	99	299	3	1
Oktober/October	1	-	77	274	-	-
November/November	-	-	90	271	-	2
Desember/December	-	1	34	109	2	-
<b>Jumlah 2021</b>	3	1	1058	2.984	17	10
<b>Jumlah/Total</b>	<b>3</b>	<b>1</b>	<b>1.127</b>	<b>3.180</b>	<b>19</b>	<b>14</b>

Lanjutan Tabel/*Continued Table* 4.3.8

Bulan Month	Jenis Perkara/ <i>Kind of Cases</i>					
	Nafkah Anak oleh Ibu <i>Children Living by Mother</i>	Hak-hak Bekas Istri <i>The rights of the Former Wife</i>	Pengesahan Anak <i>Endorsement Children</i>	Pencabutan Kekuasaan Orang Tua <i>Revocation of Power of Parents</i>	Pencabutan Kekuasaan Wali <i>Revocation of Power of Trustee</i>	Penunjukan Orang Lain sebagai Wali <i>Appoint-ment of Another Person as Trustee</i>
(1)	(14)	(15)	(16)	(17)	(18)	(19)
<b>Sisa Tahun 2020</b>	-	-	-	-	-	-
Januari/ <i>January</i>	-	-	-	-	-	-
Februari/ <i>February</i>	-	-	1	-	-	-
Maret/ <i>March</i>	-	-	-	-	-	-
April/ <i>April</i>	-	-	-	-	-	-
Mei/ <i>May</i>	-	-	-	-	-	-
Juni/ <i>June</i>	-	-	-	-	-	-
Juli/ <i>July</i>	-	-	-	-	-	-
Agustus/ <i>August</i>	-	-	-	-	-	-
September/ <i>September</i>	-	-	-	-	-	-
Oktober/ <i>October</i>	-	-	-	-	-	-
November/ <i>November</i>	-	-	-	-	-	-
Desember/ <i>December</i>	-	-	-	-	-	-
<b>Jumlah 2021</b>	-	-	1	-	-	-
<b>Jumlah/Total</b>	-	-	1	-	-	-

Lanjutan Tabel/Continued Table 4.3.8

Bulan Month	Jenis Perkara/Kind of Cases					
	Ganti Rugi terhadap Wali Compensation	Asal Usul Anak The Origin of the Child	Penolakan Kawin Campuran Mixed Marriage Rejection	Itsbat Nikah Ithbat Marriage	Wali Adhol	Kewarisan Inheritance
(1)	(20)	(21)	(22)	(23)	(24)	(25)
<b>Sisa Tahun 2020</b>	-	1	-	12	-	-
Januari/January	-	7	-	16	-	2
Februari/February	-	6	-	84	-	1
Maret/March	-	4	-	20	-	-
April/April	-	2	-	15	-	-
Mei/May	-	4	-	13	-	-
Juni/June	-	7	-	13	-	-
Juli/July	-	-	-	65	-	-
Agustus/August	-	6	-	24	-	-
September/September	-	8	-	51	-	2
Oktober/October	-	5	-	126	2	-
November/November	-	1	-	41	1	1
Desember/December	-	4	-	7	-	2
<b>Jumlah 2021</b>	-	54	-	478	3	8
<b>Jumlah/Total</b>	-	55	-	490	3	8

Lanjutan Tabel/*Continued Table* 4.3.8

Bulan <i>Month</i>	Jenis Perkara/ <i>Kind of Cases</i>						
	Wasiat <i>Testament</i>	Hibah <i>Grants</i>	Wakaf <i>Endow- ments</i>	Sedekah <i>Handout</i>	Pengang- katan Anak <i>Childcare</i>	Zakat	Infaq
(1)	(26)	(27)	(28)	(29)	(30)	(31)	(32)
<b>Sisa Tahun 2020</b>	-	-	-	-	-	-	-
Januari/ <i>January</i>	-	-	-	-	-	-	-
Februari/ <i>February</i>	-	-	-	-	-	-	-
Maret/ <i>March</i>	-	-	-	-	-	-	-
April/ <i>April</i>	-	-	-	-	-	-	-
Mei/ <i>May</i>	-	-	-	-	-	-	-
Juni/ <i>June</i>	-	-	-	-	-	-	-
Juli/ <i>July</i>	-	-	-	-	-	-	-
Agustus/ <i>August</i>	-	-	-	-	-	-	-
September/ <i>September</i>	-	-	-	-	-	-	-
Oktober/ <i>October</i>	-	-	-	-	-	-	-
November/ <i>November</i>	-	-	-	-	-	-	-
Desember/ <i>December</i>	-	-	-	-	-	-	-
<b>Jumlah 2021</b>	-	-	-	-	-	-	-
<b>Jumlah/<i>Total</i></b>	-	-	-	-	-	-	-

Lanjutan Tabel/Continued Table 4.3.8

Bulan Month	Jenis Perkara/Kind of Cases				Jumlah Total
	Penetapan Ahli Waris Determination of Heirs	Ekonomi Syari'ah Islamic Economic	Derden Verzet	Lainnya Others	
(1)	(33)	(34)	(35)	(36)	(37)
<b>Sisa Tahun 2020</b>	3	-	-	1	291
Januari/January	4	-	-	3	597
Februari/February	7	-	-	1	462
Maret/March	4	-	-	-	426
April/April	3	-	-	1	300
Mei/May	3	-	-	-	316
Juni/June	5	-	-	-	449
Juli/July	4	-	-	-	268
Agustus/August	5	-	-	-	444
September/September	10	-	-	-	488
Oktober/October	6	-	-	1	498
November/November	7	-	-	1	426
Desember/December	2	-	-	1	175
<b>Jumlah 2021</b>	60	-	-	8	4 852
<b>Jumlah/Total</b>	<b>63</b>	<b>-</b>	<b>-</b>	<b>9</b>	<b>5 143</b>

Sumber/Source: Pengadilan Agama Karawang Kelas 1/Religion Civil Court of Karawang Regency



**Tabel** 4.3.9  
**Table**

**Banyaknya Perkara yang Diputus oleh Pengadilan Agama Karawang Menurut Bulan di Kabupaten Karawang, 2021**  
**Number of Clearanced Cases in Karawang Islamic Court by Month in Karawang Regency, 2021**

<b>Bulan</b> <b>Month</b>	<b>Dicabut</b> <b>Repealed Cases</b>
<b>(1)</b>	<b>(2)</b>
Januari/January	20
Februari/February	32
Maret/March	42
April/April	25
Mei/May	20
Juni/June	21
Juli/July	11
Agustus/August	43
September/September	36
Oktober/October	31
November/November	38
Desember/December	25
<b>Jumlah/Total</b>	<b>344</b>

Lanjutan Tabel/Continued Table 4.3.9

Jenis Perkara/Kind of Cases						
Bulan Month	Izin Poligami Permission of Polygamy	Izin Kawin Permission of Marriage	Perwalian Guardian- ship	Dispensasi Kawin Permission of Marriage	Pencegahan Perkawinan Prevention of Marriage	Penolakan Perkawinan oleh PPN Rejection of Marriage by PPN
(1)	(3)	(4)	(5)	(6)	(7)	(8)
Januari/January	-	-	2	14	-	-
Februari/February	-	-	2	11	-	-
Maret/March	-	-	1	10	-	-
April/April	1	-	2	11	-	-
Mei/May	-	-	2	10	-	-
Juni/June	-	-	2	6	-	-
Juli/July	-	-	1	11	-	-
Agustus/August	-	-	6	12	-	1
September/September	1	-	4	10	-	-
Oktober/October	1	-	2	4	-	-
November/November	-	-	3	4	-	-
Desember/December	-	-	5	9	-	-
<b>Jumlah/Total</b>	<b>3</b>	<b>-</b>	<b>32</b>	<b>112</b>	<b>-</b>	<b>1</b>

Lanjutan Tabel/Continued Table 4.3.9

Jenis Perkara/Kind of Cases						
Bulan Month	Pembatalan Perkawinan Annulment of Marriage	Kelalaian atas Kewajiban Suami/Istri Negligence over the obligations of spouse	Cerai Talak Divorce	Cerai Gugat Divorce Suit	Harta Bersama Joint Property	Penguasaan Anak Hadlonah Mastery of Children
(1)	(9)	(10)	(11)	(12)	(13)	(14)
Januari/January	-	-	30	108	-	-
Februari/February	-	-	115	314	2	-
Maret/March	-	-	110	331	-	1
April/April	-	-	80	191	1	-
Mei/May	-	-	50	145	-	-
Juni/June	1	-	114	289	-	-
Juli/July	-	-	40	115	2	-
Agustus/August	-	-	102	258	-	-
September/September	-	-	102	298	-	2
Oktober/October	1	-	95	305	3	-
November/November	1	-	86	274	1	-
Desember/December	-	-	71	251	-	1
<b>Jumlah/Total</b>	<b>3</b>	<b>-</b>	<b>995</b>	<b>2 879</b>	<b>9</b>	<b>4</b>

Lanjutan Tabel/Continued Table 4.3.9

Bulan Month	Jenis Perkara/Kind of Cases					
	Nafkah Anak oleh Ibu Children Living by Mother	Hak-hak Bekas Istri The rights of the Former Wife	Pengesahan Anak Endorsement Children	Pencabutan Kekuasaan Orang Tua Revocation of Power of Parents	Pencabutan Kekuasaan Wali Revocation of Power of Trustee	Penunjukan Orang Lain sebagai Wali Appoint-ment of Another Person as Trustee
(1)	(15)	(16)	(17)	(18)	(19)	(20)
Januari/January	-	-	-	-	-	-
Februari/February	-	-	-	-	-	-
Maret/March	-	-	-	-	-	-
April/April	-	-	-	-	-	-
Mei/May	-	-	-	-	-	-
Juni/June	-	-	1	-	-	-
Juli/July	-	-	-	-	-	-
Agustus/August	-	-	-	-	-	-
September/September	-	-	-	-	-	-
Oktober/October	-	-	-	-	-	-
November/November	-	-	-	-	-	-
Desember/December	-	-	-	-	-	-
<b>Jumlah/Total</b>	-	-	<b>1</b>	-	-	-

Lanjutan Tabel/*Continued Table* 4.3.9

Bulan Month	Jenis Perkara/ <i>Kind of Cases</i>					
	Ganti Rugi terhadap Wali Compensation	Asal Usul Anak The Origin of the Child	Penolakan Kawin Campuran Mixed Marriage Rejection	Itsbat Nikah Ithbat Marriage	Wali Adhol	Kewarisan Inheritance
(1)	(21)	(22)	(23)	(24)	(25)	(26)
Januari/ <i>January</i>	-	4	-	12	-	-
Februari/ <i>February</i>	-	4	-	14	-	-
Maret/ <i>March</i>	-	7	-	75	-	-
April/ <i>April</i>	-	2	-	10	-	1
Mei/ <i>May</i>	-	1	-	8	-	-
Juni/ <i>June</i>	-	7	-	11	-	-
Juli/ <i>July</i>	-	2	-	7	-	-
Agustus/ <i>August</i>	-	1	-	56	-	-
September/ <i>September</i>	-	10	-	17	-	-
Oktober/ <i>October</i>	-	3	-	45	-	1
November/ <i>November</i>	-	5	-	100	1	-
Desember/ <i>December</i>	-	5	-	24	1	-
<b>Jumlah/<i>Total</i></b>	-	<b>51</b>	-	<b>379</b>	<b>2</b>	<b>2</b>

Lanjutan Tabel/Continued Table 4.3.9

Bulan Month	Jenis Perkara/Kind of Cases						
	Wasiat Testament	Hibah Grants	Wakaf Endowments	Sedekah Handout	P3HP/ Penetapan Ahli Waris Determin- ation of Heirs	Zakat	Infaq
(1)	(27)	(28)	(29)	(30)	(31)	(32)	(33)
Januari/January	-	-	-	-	2	-	-
Februari/February	-	-	-	-	2	-	-
Maret/March	-	-	-	-	5	-	-
April/April	-	-	-	-	6	-	-
Mei/May	-	-	-	-	4	-	-
Juni/June	-	-	-	-	-	-	-
Juli/July	-	-	-	-	2	-	-
Agustus/August	-	-	-	-	6	-	-
September/September	-	-	-	-	4	-	-
Oktober/October	-	-	-	-	10	-	-
November/November	-	-	-	-	4	-	-
Desember/December	-	-	-	-	3	-	-
<b>Jumlah/Total</b>	-	-	-	-	<b>48</b>	-	-

Lanjutan Tabel/*Continued Table* 4.3.9

Bulan <i>Month</i>	Jenis Perkara/ <i>Kind of Cases</i>				
	Pengang- katan Anak <i>Adoption</i>	Derden <i>Verzet</i>	Ekonomi Syari'ah <i>Islamic Economic</i>	Lainnya <i>Others</i>	Ditolak <i>Rejection</i>
(1)	(34)	(35)	(36)	(37)	(38)
Januari/ <i>January</i>	-	-	-	1	-
Februari/ <i>February</i>	-	-	-	2	-
Maret/ <i>March</i>	-	-	-	-	2
April/ <i>April</i>	-	-	-	-	1
Mei/ <i>May</i>	-	-	-	-	3
Juni/ <i>June</i>	-	-	-	-	1
Juli/ <i>July</i>	-	-	-	-	2
Agustus/ <i>August</i>	-	-	-	-	4
September/ <i>September</i>	-	-	-	-	4
Oktober/ <i>October</i>	-	-	-	-	4
November/ <i>November</i>	-	-	-	1	1
Desember/ <i>December</i>	-	-	-	-	1
<b>Jumlah/<i>Total</i></b>	-	-	-	<b>4</b>	<b>23</b>

Lanjutan Tabel/Continued Table 4.3.9

Bulan Month	Jenis Perkara/Kind of Cases				Jumlah Total
	Tidak Diterima Not Accepted	Gugur Fallen	Dicoret dari Register Struck from the Register	Perdamaian Peace	
(1)	(39)	(40)	(41)	(42)	(42)
Januari/January	1	2	1	-	197
Februari/February	1	14	1	2	516
Maret/March	1	5	7	3	600
April/April	2	4	5	-	342
Mei/May	-	2	2	-	247
Juni/June	6	2	1	1	463
Juli/July	2	1	4	-	200
Agustus/August	4	15	1	-	509
September/September	2	4	5	-	499
Oktober/October	2	19	1	1	528
November/November	3	30	2	1	555
Desember/December	10	14	1	1	422
<b>Jumlah/Total</b>	<b>34</b>	<b>112</b>	<b>31</b>	<b>9</b>	<b>5 078</b>

Sumber/Source: Pengadilan Agama Karawang Kelas 1/Religion Civil Court of Karawang Regency



**Tabel**  
**Table** 4.3.10

**Banyaknya Perkara Biasa/Tolakan yang Diterima dan Diputuskan oleh Pengadilan Negeri Karawang Menurut Bulan di Kabupaten Karawang, 2021**  
***Number of Defend Cases Accepted and Cleared of Karawang Civil Court in Karawang Regency, 2021***

Bulan Month	Sisa Bulan Lalu Remainder of Last Month		Masuk Bulan Ini Registered This Month	Jumlah Putus/ Bulan Number of Dropouts/Month
	Perkara Case	Terdakwa Defendants		
(1)	(2)	(3)	(4)	(5)
Januari/January	101	45	41	39
Februari/February	103	22	22	58
Maret/March	67	50	47	29
April/April	84	38	28	42
Mei/May	70	36	32	25
Juni/June	77	57	44	42
Juli/July	79	51	41	26
Agustus/August	94	48	38	48
September/September	84	48	42	52
Oktober/October	74	62	54	33
November/November	95	46	34	46
Desember/December	83	65	59	66
<b>Jumlah/Total</b>	<b>1 011</b>	<b>568</b>	<b>482</b>	<b>506</b>

Sumber/Source: Pengadilan Negeri Karawang dan Hasil Pengolahan Daftar PN-2/Ministry of Religious Affairs of Karawang Regency

**Tabel**  
**Table** 4.3.11

**Banyaknya Perkara Sumir/Tipiring yang Diterima dan Diputuskan oleh Pengadilan Negeri Karawang Menurut Bulan di Kabupaten Karawang, 2021**  
**Number of Clear Cut Cases Accepted and Cleared of Karawang Civil Court in Karawang Regency, 2021**

Bulan Month	Sisa Bulan Lalu Remainder of Last Month		Masuk Bulan Ini Registered This Month	Jumlah Putus/ Bulan Number of Dropouts/Month
	Perkara Case	Terdakwa Defendants		
(1)	(2)	(3)	(4)	(5)
Januari/January	-	-	-	-
Februari/February	-	-	-	-
Maret/March	-	-	-	-
April/April	-	-	-	-
Mei/May	-	-	-	-
Juni/June	-	-	-	-
Juli/July	-	176	13	13
Agustus/August	-	8	5	5
September/September	-	5	5	5
Oktober/October	-	5	5	5
November/November	-	1	1	1
Desember/December	-	-	-	-
<b>Jumlah/Total</b>	-	<b>195</b>	<b>29</b>	<b>29</b>

Sumber/Source: Pengadilan Negeri Karawang dan Hasil Pengolahan Daftar PN-2/Ministry of Religious Affairs of Karawang Regency

**Tabel**  
**Table** 4.3.12

**Jumlah Perkara Menurut Kecamatan di Kabupaten Karawang, 2021**  
*Number of Criminal Cases by by Subdistrict in Karawang Regency, 2021*

Kecamatan Subdistrict	Jumlah Perkara Number of Criminal Case
(1)	(2)
Pangkalan	17
Tegalwaru	5
Ciampel	59
Telukjambe Timur	179
Telukjambe Barat	35
Klari	146
Cikampek	85
Tirtamulya	20
Purwasari	36
Jatisari	12
Banyusari	47
Kotabaru	30
Cilamaya Wetan	15
Cilamaya Kulon	18
Lemahabang	45
Telagasari	301
Majalaya	20
Karawang Timur	21
Karawang Barat	102
Rawamerta	12
Tempuran	5
Kutawaluya	16
Rengasdengklok	19
Jayakarta	4
Pedes	12
Cilebar	5
Cibuaya	16
Tirtajaya	19
Batujaya	4
Pakisjaya	1 249
<b>Karawang</b>	<b>1 249</b>

Sumber/Source: Badan Reserse Kriminal Polres Karawang/Criminal Investigation Agency of Karawang Police Resort

**Tabel 4.3.13** Jumlah Perkara Menurut Kecamatan dan Hari Terjadinya di Kabupaten Karawang, 2021  
**Table** *Number of Criminal Cases by Subdistrict and Day in Karawang Regency, 2021*

Kecamatan Subdistrict	Hari Kejadian / Incident Day						
	Senin Monday	Selasa Tuesday	Rabu Wednesday	Kamis Thursday	Jumat Friday	Sabtu Saturday	Minggu Sunday
(1)	(2)	(3)	(4)	(5)	(6)	(7)	(8)
Pangkalan	3	3	4	-	1	2	4
Tegalwaru	3	-	1	-	-	-	1
Ciampel	17	8	13	-	8	8	5
Telukjambe Timur	32	28	48	1	21	31	18
Telukjambe Barat	9	4	15	-	6	1	-
K l a r i	16	26	45	-	19	22	18
Cikampek	18	6	33	-	8	13	7
Purwasari	4	4	7	-	3	2	-
Tirtamulya	-	-	-	-	-	-	-
Jatisari	3	5	10	-	7	4	7
Banyusari	2	-	3	-	2	2	3
Kotabaru	8	7	12	-	8	6	6
Cilamaya Wetan	7	3	7	-	4	2	7
Cilamaya Kulon	-	-	-	-	-	-	-
Lemahabang	-	2	3	-	5	3	2
Telagasari	7	3	2	-	3	1	2
Majalaya	10	5	13	-	3	5	9
Karawang Timur	-	-	-	-	-	-	-
Karawang Barat	40	44	84	-	50	35	48
Rawamerta	5	2	6	-	1	4	2
Tempuran	3	1	7	-	2	5	3
Kutawaluya	-	-	-	-	-	-	-
Rengasdengklok	22	19	22	1	12	14	12
Jayakarta	-	-	-	-	-	-	-
P e d e s	-	5	1	-	5	-	1
Cilebar	-	-	-	-	-	-	-
Cibuaya	1	-	2	-	2	-	-
Tirtajaya	2	2	3	-	3	1	5
Batujaya	4	1	6	-	1	4	3
Pakisjaya	1	-	1	-	1	-	1
<b>Karawang</b>	<b>217</b>	<b>178</b>	<b>348</b>	<b>2</b>	<b>175</b>	<b>165</b>	<b>164</b>

Sumber/Source: Badan Reserse Kriminal Polres Karawang/Criminal Investigation Agency of Karawang Police Resort

**Tabel**  
**Table** 4.3.14

**Jumlah Kriminalitas yang Dilaporan dan yang Diselesaikan Menurut Bulan di Kabupaten Karawang, 2021**  
**Number of Crimes Reported and Resolved by Month in Karawang Regency, 2021**

<b>Bulan</b> <b>Month</b>	<b>Lapor</b> <b>Reported</b>	<b>Selesai</b> <b>Resolved</b>
(1)	(2)	(3)
Januari/January	91	89
Februari/February	130	119
Maret/March	94	94
April/April	90	91
Mei/May	115	115
Juni/June	92	90
Juli/July	83	83
Agustus/August	101	101
September/September	93	92
Oktober/October	113	110
November/November	120	116
Desember/December	127	127
<b>Jumlah/Total</b>	<b>1 249</b>	<b>1 227</b>

Sumber/Source: Badan Reserse Kriminal Polres Karawang/Criminal Investigation Agency of Karawang Police Resort

**Tabel 4.3.15** Jumlah Keluarga menurut Kecamatan dan Klasifikasi Keluarga di Kabupaten Karawang, 2021  
**Number of Household by Subdistrict and Household Classification in Karawang Regency, 2021**

Kecamatan Subdistrict	Pra Sejahtera Prosperous Family	Keluarga Sejahtera/Prosperous Family		Jumlah Total
		I	II	
(1)	(2)	(3)	(4)	(5)
Pangkalan	2 839	4 858	4 004	11 701
Tegalwaru	2 523	5 566	3 283	11 372
Ciampel	2 839	7 818	5 716	16 373
Telukjambe Timur	2 789	14 324	10 916	28 029
Telukjambe Barat	2 839	7 934	6 010	16 783
K l a r i	2 839	20 045	17 805	40 689
Cikampek	2 839	11 090	16 299	30 228
Purwasari	2 753	10 114	5 810	18 677
Tirtamulya	2 839	8 028	5 287	16 154
Jatisari	2 578	8 968	7 596	19 142
Banyusari	2 839	7 815	5 042	15 696
Kotabaru	2 839	14 507	13 351	30 697
Cilamaya Wetan	2 830	12 503	9 327	24 660
Cilamaya Kulon	2 839	9 340	7 422	19 601
Lemahabang	2 839	9 076	4 489	16 404
Telagasari	2 839	9 804	5 768	18 411
Majalaya	2 839	5 554	4 053	12 446
Karawang Timur	2 694	13 839	13 674	30 207
Karawang Barat	4 520	19 524	13 578	37 622
Rawamerta	3 670	7 390	5 609	16 669
Tempuran	4 392	9 264	4 828	18 484
Kutawaluya	4 860	8 069	5 187	18 116
Rengasdengklok	5 820	15 768	9 778	31 366
Jayakarta	4 050	8 107	5 645	17 802
P e d e s	5 912	9 862	7 804	23 578
Cilebar	5 266	5 814	2 924	14 004
Cibuaya	5 320	8 499	4 604	18 423
Tirtajaya	6 782	8 134	6 637	21 553
Batujaya	6 508	10 016	8 027	24 551
Pakisjaya	2 770	5 284	3 837	11 891
<b>Karawang</b>	<b>110 105</b>	<b>296 914</b>	<b>224 310</b>	<b>631 329</b>

Sumber/Source: Dinas Pengendalian Penduduk dan Keluarga Berencana Kabupaten Karawang/Department of Population Control and Family Planning of Karawang Regency

**Tabel**  
**Table** 4.3.16

**Potensi Daerah Rawan Bencana Alam Kekeringan Menurut Kecamatan di Kabupaten Karawang, 2021**  
**Potential Area of Drought Natural Disaster by Subdistrict in Karawang Regency, 2021**

Kecamatan Subdistrict	Jumlah KK Total Family
(1)	(2)
Pangkalan	1 922
Tegalwaru	-
Ciampel	352
Telukjambe Timur	-
Telukjambe Barat	579
Klari	-
Cikampek	-
Purwasari	-
Tirtamulya	-
Jatisari	-
Banyusari	-
Kotabaru	-
Cilamaya Wetan	-
Cilamaya Kulon	-
Lemahabang	-
Telagasari	-
Majalaya	-
Karawang Timur	-
Karawang Barat	-
Rawamerta	-
Tempuran	-
Kutawaluya	-
Rengasdengklok	-
Jayakarta	-
Pedes	-
Cilebar	-
Cibuaya	-
Tirtajaya	-
Batujaya	-
Pakisjaya	619
<b>Karawang</b>	<b>3 472</b>

Sumber/Source: Badan Penanggulangan Bencana Daerah Kabupaten Karawang/Regional Disaster Management Agency of Karawang Regency

**Tabel** 4.3.17 **Penanganan Kekurangan Air Bersih menurut Kecamatan di Kabupaten Karawang, 2021**  
**Table** 4.3.17 **Handling Shortage of Clean Water by Subdistrict in Karawang Regency, 2021**

Kecamatan Subdistrict	Jumlah Desa yang Dibantu Number of Village Assisted	Volume Pengiriman Air Bersih Clean Water Delivery Volume	Jumlah Keluarga yang Dibantu Total Family Assisted
(1)	(2)	(3)	(4)
Pangkalan	4	75 000	1 922
Tegalwaru	1	80 000	-
Ciampel	1	85 000	352
Telukjambe Timur	-	-	-
Telukjambe Barat	1	85 000	579
Klari	-	-	-
Cikampek	-	-	-
Purwasari	-	-	-
Tirtamulya	-	-	-
Jatisari	-	-	-
Banyusari	-	-	-
Kotabaru	-	-	-
Cilamaya Wetan	-	-	-
Cilamaya Kulon	-	-	-
Lemahabang	-	-	-
Telagasari	-	-	-
Majalaya	-	-	-
Karawang Timur	-	-	-
Karawang Barat	-	-	-
Rawamerta	-	-	-
Tempuran	-	-	-
Kutawaluya	-	-	-
Rengasdengklok	-	-	-
Jyakerta	-	-	-
Pedes	-	-	-
Cilebar	-	-	-
Cibuaya	-	-	-
Tirtajaya	-	-	-
Batujaya	-	-	-
Pakisjaya	2	15 000	619
<b>Karawang</b>	<b>9</b>	<b>340 000</b>	<b>3 472</b>

Sumber/Source: Badan Penanggulangan Bencana Daerah Kabupaten Karawang/Regional Disaster Management Agency of Karawang Regency



**Tabel**  
**Table** 4.3.18

**Jumlah Korban dan Kerugian Kejadian Bencana  
menurut Kecamatan di Kabupaten Karawang, 2021**  
**Number of Victims and Loss Disasters by Subdistrict in  
Karawang Regency, 2021**

Kecamatan Subdistrict	Jumlah Bencana Total Disaster	Akibat Bencana / Impact	
		Menderita/Suffering	
		KK/Family	Orang/Person
(1)	(2)	(3)	(4)
Pangkalan	6	298	890
Tegalwaru	5	7	24
Ciampel	12	244	957
Telukjambe Timur	10	3 496	10 643
Telukjambe Barat	11	7 244	19 956
Klari	6	138	387
Cikampek	10	4 494	11 689
Purwasari	18	542	1 830
Tirtamulya	14	690	2 164
Jatisari	3	247	731
Banyusari	20	480	1 318
Kotabaru	15	253	968
Cilamaya Wetan	16	5 726	16 688
Cilamaya Kulon	12	351	1 063
Lemahabang	10	197	503
Telagasari	3	4	14
Majalaya	3	10	10
Karawang Timur	4	168	416
Karawang Barat	18	8 335	35 405
Rawamerta	3	54	141
Tempuran	13	1 891	5 298
Kutawaluya	10	170	557
Rengasdengklok	19	5 480	18 443
Jayakarta	9	110	295
Pedes	13	180	636
Cilebar	16	454	1 503
Cibuaya	8	2 287	4 784
Tirtajaya	15	1 265	3 969
Batujaya	11	631	1 850
Pakisjaya	7	2 597	8 201
<b>Karawang</b>	<b>320</b>	<b>48 043</b>	<b>151 333</b>

Lanjutan Tabel/Continued Table 4.3.18

Kecamatan Subdistrict	Akibat Bencana / Impact				Kerugian (juta rupiah) Loss (million rupiahs)
	Mengungsi/Evacuate		Rumah House	Sarana Lain Others Means	
	KK/Family	Orang/Person			
(1)	(5)	(6)	(7)	(8)	(9)
Pangkalan		18	294	1	255
Tegalwaru	4	2	7	-	112
Ciampel	51	193	229	-	663
Telukjambe Timur	403	1 015	3 398	16	210
Telukjambe Barat	1 479	4 015	5 956	21	565
K l a r i	1	5	136	1	170
Cikampek	1 598	7 133	3 614	-	335
Purwasari	8	20	375	-	339
Tirtamulya	2	3	799	-	1 590
Jatisari	10	265	211	2	432
Banyusari	12	38	395	-	535
Kotabaru	6	21	234	-	1 320
Cilamaya Wetan	14	63	4 709	7	130
Cilamaya Kulon	2	10	216	-	365
Lemahabang	4	12	252	-	303
Telagasari	-	-	4	-	45
Majalaya	2	6	2	-	150
Karawang Timur	101	287	132	-	50
Karawang Barat	4 870	26 282	7 414	34	747
Rawamerta	-	-	51	-	1 000
Tempuran	6	17	1 479	-	215
Kutawaluya	5	10	169	-	179
Rengasdengklok	433	1 789	5 453	-	430
Jayakarta	7	25	90	1	220
P e d e s	5	19	147	-	225
Cilebar	7	17	431	-	710
Cibuaya	1	3	1 462	-	337
Tirtajaya	3	19	966	-	486
Batujaya	7	30	467	5	560
Pakisjaya	2	246	1 862	16	209
<b>Karawang</b>	<b>9 043</b>	<b>41 563</b>	<b>40 954</b>	<b>104</b>	<b>12 887</b>

Sumber/Source: Badan Penanggulangan Bencana Daerah Kabupaten Karawang/Regional Disaster Management Agency of Karawang Regency

#### 4.4 KEMISKINAN POVERTY

**Tabel**  
**Table** 4.4.1

**Garis Kemiskinan, Jumlah, dan Persentase Penduduk Miskin di Kabupaten Karawang, 2013–2021**  
**Poverty Line, Number, and Percentage of Poor People in Karawang Regency, 2013–2021**

Tahun Year	Garis Kemiskinan (rupiah/kapita/bulan) Poverty Line (rupiah/capita/month)	Jumlah Penduduk Miskin (ribu) Number of Poor People (thousand)	Persentase Penduduk Miskin Percentage of Poor People
(1)	(2)	(3)	(4)
2013	344 477	229,00	10,15
2015	363 105	235,03	10,37
2016	386 282	230,60	10,07
2017	408 579	236,84	10,25
2018	433 972	187,96	8,06
2019	440 347	173,66	7,39
2020	466 152	195,41	8,26
2021	494 201	210,78	8,95

Sumber/Source: BPS, Survei Sosial Ekonomi Nasional Maret/BPS–Statistics Indonesia, March National Socioeconomic Survey

**Tabel** 4.4.2 **Indeks Kedalaman Kemiskinan dan Indeks Keparahan Kemiskinan di Kabupaten Karawang, 2013–2021**  
**Table** **Poverty Gap Index and Poverty Severity Index in Karawang Regency, 2013–2021**

Tahun Year	Indeks Kedalaman Kemiskinan Poverty Gap Index	Indeks Keparahan Kemiskinan Poverty Severity Index
(1)	(2)	(3)
2013	1,54	0,34
2015	1,87	0,53
2016	1,54	0,32
2017	1,21	0,30
2018	1,06	0,24
2019	1,06	0,24
2020	1,28	0,25
2021	1,27	0,29

Sumber/Source: BPS, Survei Sosial Ekonomi Nasional Maret/BPS–Statistics Indonesia, March National Socioeconomic Survey

# PERTANIAN, KEHUTANAN, PETERNAKAN, DAN PERIKANAN

AGRICULTURE, FORESTRY,  
LIVESTOCK, AND FISHERY

Produksi

## Daging Sapi Potong

Beef cattle meat production

3.648.934 <sup>kg</sup>  
kilogram



8,60%

Populasi Ternak  
Sapi Potong berada  
di Kecamatan Cikampek  
Beef cattle population was in  
Cikampek Subdistrict

Produksi

## Daging Ayam Ras Pedaging

Broiler chicken meat production

113.305.000 <sup>kg</sup>  
kilogram



11,49%

Populasi Unggas  
Ayam Ras Pedaging berada  
di Kecamatan Tegalwaru  
Broiler chicken population was in  
Tegalwaru Subdistrict

# PRODUKSI DAGING TERNAK — DAN — UNGGAS 2021

Livestock and poultry  
meat production in 2021


Egg production

## PRODUKSI TELUR




2021

Itik  
Duck



8.674.181 <sup>kg</sup>  
kilogram

Ayam Ras  
Chicken



823.363 <sup>kg</sup>  
kilogram

Ayam  
Buras  
Range chicken



794.137 <sup>kg</sup>  
kilogram



**PENJELASAN TEKNIS**

1. **Lahan sawah** adalah lahan pertanian yang berpetak-petak dan dibatasi oleh pematang (galangan), saluran untuk menahan/enyalurkan air, yang biasanya ditanami padi sawah tanpa memandang dari mana diperoleh atau status lahan tersebut. Lahan yang dimaksud termasuk lahan yang terdaftar di Pajak Bumi Bangunan, luran Pembangunan Daerah, lahan bengkok, lahan serobotan, lahan rawa yang ditanami padi dan lahan bekas tanaman tahunan yang telah dijadikan sawah, baik yang ditanami padi, palawija atau tanaman semusim lainnya.
2. **Tegal/Kebun** adalah lahan pertanian bukan sawah (lahan kering) yang ditanami tanaman semusim atau tahunan dan terpisah dengan halaman sekitar rumah serta penggunaannya tidak berpindah pindah.
3. **Ladang/Huma** adalah lahan pertanian bukan sawah (lahan kering) yang biasanya ditanami tanaman semusim dan penggunaannya hanya semusim atau dua musim, kemudian akan ditinggalkan bila sudah tidak subur lagi (berpindah-pindah).

**TECHNICAL NOTES**

1. **Wetland** is agricultural land that separated by small dykes to resist water, where the main crop is usually wetland paddy without considering where it is got from or the status of the land. It includes the land that is registered at land income tax office, regional development contribution, 'bengkok' land, illegal ownership, swamps for rice cultivation, and annual crop land mark that has been used as rice field, which are both planted with paddy, secondary crops or the other seasonal crops.
2. **Dry field/Garden** is an dryland (unirrigated land) which is planted with seasonal or annual crops and separately from the yard around the house without shifting
3. **Unirrigated agricultural field/ Shifting cultivation land** is dryland (unirrigated land) that usually is cultivated for seasonal crops and utilized only for one or two seasons, then it will be left when it is not fertile (shifting). Maybe, this land will be used again in a few years if it has been

Kemungkinan lahan ini beberapa tahun kemudian akan dikerjakan kembali jika sudah subur.

*fertile.*

**4. Lahan yang sementara tidak diusahakan** adalah lahan yang biasanya diusahakan tetapi untuk sementara (lebih dari 1 (satu) tahun tetapi kurang dari atau sama dengan 2 (dua) tahun) tidak diusahakan, termasuk lahan sawah yang tidak diusahakan selama lebih dari 2 (dua) tahun.

**4. *Temporarily unused land*** is land that is regularly used but temporarily (more than a year but less or equal than two years) is unused, it includes wetland that is not cultivated more than two years.

**5. Data pokok tanaman pangan yang dikumpulkan** adalah luas panen dan produktivitas (hasil per hektar). Produksi tanaman pangan merupakan hasil perkalian antara luas panen dengan produktivitas. Pengumpulan data luas panen dilakukan setiap bulan dengan pendekatan area kecamatan di seluruh wilayah Indonesia. Pengumpulan data produktivitas dilakukan melalui pengukuran langsung pada plot ubinan berukuran 2½ m x 2½ m. Pengumpulan data produktivitas dilakukan setiap subround (empat bulanan) pada waktu panen petani.

**5. *The main food crops data collected*** consists of harvested area and productivity (yield per hectare). Food crops production is generated by harvested area multiplied by productivity. The harvested area data is collected every month using subdistrict area approach in all subdistrict in Indonesia. The productivity data collection is conducted by a direct measurement in 2½m x 2½m crop cutting plot. The productivity measurement is conducted in every subround (four monthly) at the time when farmers are harvesting their crops.

**6. Data produksi padi dan palawija yang disajikan** adalah dalam kualitas: gabah kering giling (padi), pipilan

**6. *Production of paddy and secondary crops data*** are presented in the form of: dry unhusked rice (paddy), dry



kering (jagung), biji kering (kedelai dan kacang tanah), dan umbi basah (ubi kayu dan ubi jalar).

*loose maize (maize), dry shells crops (soybeans and peanuts), and fresh roots (cassava and sweet potatoes).*

**7. Tanaman sayuran dan buah-buahan semusim**

Tanaman sayuran semusim adalah tanaman sumber vitamin, garam mineral dan lain-lain yang dikonsumsi dari bagian tanaman yang berupa daun, bunga, buah, dan umbinya, yang berumur kurang dari satu tahun. Tanaman buah-buahan semusim adalah tanaman sumber vitamin, garam mineral, dan lain-lain yang dikonsumsi dari bagian tanaman yang berupa buah, berumur kurang dari satu tahun, tidak berbentuk pohon/ rumpun tetapi menjalar dan berbatang lunak.

**7. Seasonal vegetable and fruit plants**

*Seasonal vegetable plants are plants which are the sources of vitamin, mineral salt, etc, consumed from the part of the plant in the form of leaf, flower, fruit, and root with the age of less than one year. Seasonal fruit plants are plants which are the sources of vitamin, mineral salt, etc, consumed from the part of the plant in the form of fruits. These plants are creeps with the age of less than one year.*

**8. Tanaman buah-buahan dan sayuran tahunan**

Tanaman buah-buahan tahunan adalah tanaman sumber vitamin, garam mineral, dan lain-lain yang dikonsumsi dari bagian tanaman yang berupa buah dan merupakan tanaman tahunan. Tanaman sayuran tahunan adalah tanaman sumber vitamin, garam mineral, dan lain-lain yang dikonsumsi dari bagian tanaman yang berupa daun dan atau buah yang

**8. Annual fruit and vegetable plants**

*Annual fruit plants are plants which are the sources of vitamin, contained mineral salt, etc, consumed from the part of plant in the form of fruit and more than one year of age. Annual vegetable plants are plants which are the sources of vitamin, contained mineral salt, etc, consumed from the part of the plant in the form of vegetable and more than one year of age.*

berumur lebih dari satu tahun.

- 9. Tanaman biofarmaka** adalah tanaman yang bermanfaat untuk obat-obatan, kosmetik, dan kesehatan yang dikonsumsi atau digunakan dari bagian-bagian tanaman seperti daun, batang, buah, umbi (rimpang) ataupun akar.
- 9. Medicinal plants** are plants which are useful for medicine. It is consumed from part of the plant such as leaf, flower, fruit, tuber, and root.
- 10. Tanaman hias** adalah tanaman yang mempunyai nilai keindahan baik bentuk, warna daun, tajuk maupun bunganya, sering digunakan untuk penghias pekarangan dan lain sebagainya.
- 10. Ornamental plants** are plants which have a beauty value, either in shape, colour of leaf or crown of flower, and they are often used as a yard decorator.
- 11. Luas panen tanaman hortikultura** adalah luas tanaman sayuran, buah-buahan, biofarmaka, dan tanaman hias yang diambil hasilnya/dipanen pada periode pelaporan.
- 11. Harvested area of horticulture** is area which vegetable, fruit, medicinal and ornamental plant of crop harvested during the period of report.
- 12. Luas panen untuk tanaman sayuran** adalah luas tanaman yang dipanen sekaligus/habis/dibongkar dan luas tanaman yang dipanen berkali-kali (lebih dari satu kali)/belum habis.
- 12. Harvested area of vegetables** is area of entirely plant harvested/ demolished and plant harvested several times/ undemolished. Entirely plants harvested/ demolished are plants usually harvested once and demolished to be substituted by other plants, consisting of: shallots, garlic, leeks, potato, cabbage, cauli flower, mustard green, carrots, chinese radish, and red kidney beans.

- 13. Tanaman yang dipanen sekaligus /habis/ dibongkar** adalah tanaman yang sehabis panen langsung dibongkar/dicabut, terdiri dari bawang merah, bawang putih, bawang daun, kentang, kol/kubis, kembang kol, petersai/sawi, wortel, lobak, dan kacang merah. **Tanaman yang dipanen berkali-kali (lebih dari satu kali)/belum habis** adalah tanaman yang pemanenannya lebih dari satu kali dan biasanya dibongkar apabila panen terakhir sudah tidak memadai lagi, terdiri dari: kacang panjang, cabe besar, cabe rawit, jamur, tomat, terung, buncis, ketimun, labu siam, kangkung, bayam, melon, semangka, dan blewah.
- 13. *Plants harvested several times/undemolished*** are plants usually harvested more than once and demolished in the case that the last harvest was economically not profitable. They consist of yard long beans, chili, small chili, mushroom, tomatoes, egg plant, french beans, cucumber, pumpkin/chajota, swamp cabbage, spinach, melon, watermelon, and blewah.
- 14. Produksi hortikultura** adalah hasil menurut bentuk produk dari setiap tanaman sayuran, buah-buahan, biofarmaka dan tanaman hias yang diambil berdasarkan luas yang dipanen/ tanaman yang menghasilkan pada bulan/triwulan laporan.
- 14. *Horticulture production*** is the standard production quantity form of vegetable, fruit, medicinal and ornamental plant based on harvested area/the number of production plants reported monthly/quarterly.

**ULASAN**

**DESCRIPTION**

**Hortikultura**

Jenis tanaman sayuran dan buah-buahan semusim, pada tahun 2021 produksi tanaman terbesar adalah pada tanaman jamur, dengan produksi sebesar 1.176.964 kuintal.

Untuk buah-buahan dan sayuran tahunan, pada tahun 2021 produksi tanaman terbesar adalah pada tanaman mangga, dengan produksi sebesar 104.920,5 kuintal.

Tanaman Biofarmaka pada tahun 2021 produksi tanaman terbesar adalah pada tanaman kencur, dengan produksi sebesar 60.825 kg.

**Perkebunan**

Perkebunan tahun 2021 di Kabupaten Karawang terdiri dari Kelapa, Kakao, dan Kopi.

Adapun Produksi untuk masing-masing tanaman perkebunan tersebut adalah 1.000 ton untuk kelapa; 160 ton untuk kakao; dan 350 ton untuk kopi.

**Peternakan**

Untuk subsektor peternakan, pada tahun 2021, 3 (tiga) populasi ternak terbanyak adalah domba, kambing, dan sapi potong. Jumlah populasi domba, kambing, dan sapi potong secara berturut-turut pada tahun 2021 adalah sebanyak 140.047 ekor, 20.723 ekor, dan 6.544 ekor.

Adapun pada tahun 2021, jumlah populasi unggas di Kabupaten Karawang didominasi oleh jenis ayam

**Horticulture**

*Seasonal vegetable and fruit crops, in 2021 the largest crop production will be mushroom plants, with a production of 1.176.964 quintals.*

*For annual fruits and vegetables, in 2021 the largest crop production will be mango, with a production of 104.920,5 quintals.*

*Biopharmaceutical plants in 2021 the largest crop production will be kencur plant, with a production of 60.825 kg.*

**Plantation**

*The 2021 plantations in Karawang Regency consist of Coconut, Cocoa, and Coffee.*

*The production for each of these plantation crops is 1.000 tons for coconut; 160 tons for cocoa; and 350 tons for coffee.*

**Farm**

*For the livestock sub-sector, in 2021, the 3 (three) largest livestock populations are sheep, goats, and beef cattle. The total population of sheep, goats and beef cattle in 2021 is 140.047 tails, 20.723 tails, and 6.544 tails, respectively.*

*Meanwhile, in 2021, the number of poultry populations in Karawang Regency is dominated by broilers*

pedaging dengan jumlah populasi sebanyak 70.551.000 ekor ayam.

*with a total population of 70.551.000 chickens.*

### **Perikanan**

Pada tahun 2021, Produksi perikanan di Kabupaten Karawang adalah sebesar 54.411,19 ton yang terdiri dari 9.164,27 ton produksi perikanan tangkap dan 45.246,92 ton produksi perikanan budidaya.

Nilai produksi untuk perikanan tangkap adalah sebesar 201.305.424 rupiah. Sedangkan, nilai produksi untuk perikanan budidaya adalah sebesar 1.193.705.970 rupiah. Sehingga, total nilai produksi perikanan di Kabupaten Karawang pada tahun 2021 adalah sebesar 1.395.011.394 rupiah.

### **Fishery**

*In 2021, fishery production in Karawang Regency is 54.411,19 tons consisting of 9.164,27 tons of capture fisheries production and 45.246,92 tons of aquaculture production.*

*The production value for capture fisheries is 201.305.424 rupiah. Meanwhile, the production value for aquaculture is 1.193.705.970 rupiah. Thus, the total value of fishery production in Karawang Regency in 2021 is 1.395.011.394 rupiah.*

**5.1 TANAMAN PANGAN  
FOOD CROPS**

**Tabel 5.1.1 Luas Panen, Produksi<sup>1</sup>, dan Produktivitas Padi Menurut Bulan di Kabupaten Karawang, 2020 dan 2021**  
**Table 5.1.1 Harvested Area, Production<sup>1</sup>, and Productivity of Paddy by Month in Karawang Regency, 2020 and 2021**

Bulan Month	Luas Panen (hektar) Harvested Area (hectare)		Produksi (ton) Production (tons)		Produktivitas (ku/ha) Productivity (qu/ha)	
	2020	2021	2020	2021	2020	2021
(1)	(2)	(3)	(4)	(5)	(6)	(7)
Januari/January	11 581,48	23 449,36	73 032,11	141 115,06	63,06	60,18
Februari/February	1 815,28	6 010,41	11 452,30	36 154,32	63,09	60,15
Maret/March	3 701,07	10 516,18	23 349,44	63 253,91	63,09	60,15
April/April	11 330,94	15 538,87	71 417,93	93 510,81	63,03	60,18
Mei/May	20 222,34	18 169,45	113 215,28	111 771,28	55,99	61,52
Juni/June	34 980,74	27 877,76	195 874,05	171 517,74	55,99	61,52
Juli/July	28 982,52	24 526,23	162 287,12	150 938,32	55,99	61,54
Agustus/August	2 792,03	6 305,15	15 624,24	38 802,88	55,96	61,54
September/September	7 487,66	9 325,91	47 447,68	59 123,05	63,37	63,40
Oktober/October	12 007,51	17 417,87	76 123,46	110 423,28	63,40	63,40
November/November	19 884,07	15 587,25	126 058,13	98 817,78	63,40	63,40
Desember/December	27 129,58	32 006,98	171 992,16	202 913,19	63,40	63,40
<b>Karawang</b>	<b>181 915,22</b>	<b>206 731,42</b>	<b>1 087 873,90</b>	<b>1 278 341,62</b>	<b>59,80</b>	<b>61,84</b>

Catatan/Note: Kualitas produksi gabah kering giling/The production is in term of dry unhusked paddy

Sumber/Source: BPS, Survei Kerangka Sampel Area (KSA)/BPS-Statistics Indonesia, Area Sampling Frame (ASF) Survey

**Tabel**  
**Table** 5.1.2**Luas Panen Jagung, Kacang Hijau, Kacang Tanah, Kedelai, Sorgum, Ubi Kayu, dan Ubi Jalar Menurut Kecamatan di Kabupaten Karawang, 2021***Harvested Area of Maize, Mung Beans, Peanut, Soya Beans, Sorghum, Cassava, and Sweet Potato by Subdistrict in Karawang Regency, 2021*

Bulan Month	Jagung Maize	Kacang Hijau Mung Beans	Kacang Tanah Peanut	Kedelai Soya Beans	Sorgum Sorghum	Ubi Kayu Cassava	Ubi Jalar Sweet Potato
(1)	(2)	(3)	(4)	(5)	(6)	(7)	(8)
Pangkalan	48,1	175,1	144,3	322,3	-	-	-
Tegalwaru	50,0	58,7	2,9	24,0	-	1,0	-
Ciampel	3,0	-	-	147,3	-	-	-
Telukjambe Timur	-	-	-	116,4	-	-	-
Telukjambe Barat	-	-	-	45,0	-	7,5	-
Klari	25,0	-	-	25,0	1,0	0,5	-
Cikampek	-	-	-	-	-	-	-
Purwasari	-	-	-	-	-	-	-
Tirtamulya	-	-	-	9,6	-	-	-
Jatisari	-	24,0	-	-	-	-	-
Banyusari	-	-	-	-	-	1,5	-
Kotabaru	-	-	-	-	-	-	-
Cilamaya Wetan	-	-	-	198,5	-	-	-
Cilamaya Kulon	-	-	-	-	-	-	-
Lemahabang	-	-	-	-	-	-	-
Telagasari	-	-	-	-	-	-	-
Majalaya	-	-	-	-	-	-	-
Karawang Timur	-	-	-	-	-	-	-
Karawang Barat	-	-	-	-	-	-	-
Rawamerta	-	-	-	25,0	-	-	-
Tempuran	-	-	-	-	-	-	-
Kutawaluya	-	-	-	-	-	-	-
Rengasdengklok	-	-	-	-	-	-	-
Jayakarta	-	-	-	-	-	-	-
Pedes	-	-	-	-	-	-	-
Cilebar	-	-	-	-	-	-	-
Cibuaya	-	-	-	-	-	-	-
Tirtajaya	-	-	-	-	-	-	-
Batujaya	-	-	-	-	-	-	-
Pakisjaya	-	-	-	-	-	-	-
<b>Karawang</b>	<b>126,1</b>	<b>257,8</b>	<b>147,2</b>	<b>913,1</b>	<b>1,0</b>	<b>10,5</b>	<b>-</b>

Sumber/Sources: BPS, Laporan Statistik Pertanian (SP) Tanaman Pangan/BPS-Statistics Indonesia, Agriculture Statistic Report of Food Crops

**Tabel 5.1.3** Luas Lahan Tegal/Kebun, Ladang/Huma, dan Lahan yang Sementara Tidak Diusahakan Menurut Kecamatan di Kabupaten Karawang (ha), 2020  
**Area of Tegal/Gardens, Fields/Huma, and Temporary Not Cultivated Land by Subdistrict in Karawang Regency (hectare), 2020**

Kecamatan Subdistrict	Tegal/Kebun Tegal/Gardens	Ladang/Huma Fields/Huma	Sementara Tidak Diusahakan Temporary Not Cultivated Land
(1)	(2)	(3)	(4)
Pangkalan	1 340	150	57
Tegalwaru	2 663	92	-
Ciampel	1 150	40	-
Telukjambe Timur	179	-	-
Telukjambe Barat	194	30	19
Klari	970	100	-
Cikampek	562	20	-
Purwasari	244	10	-
Tirtamulya	98	-	-
Jatisari	82	-	-
Banyusari	1 415	177	-
Kotabaru	506	-	115
Cilamaya Wetan	11	-	-
Cilamaya Kulon	31	-	-
Lemahabang	76	-	-
Telagasari	92	-	-
Majalaya	50	638	-
Karawang Timur	187	-	164
Karawang Barat	-	-	10
Rawamerta	27	-	-
Tempuran	289	-	78
Kutawaluya	-	-	-
Rengasdengklok	202	-	31
Jyakerta	21	-	-
Pedes	121	-	-
Cilebar	39	-	-
Cibuaya	-	-	-
Tirtajaya	-	99	-
Batujaya	237	-	-
Pakisjaya	425	-	-
<b>Karawang</b>	<b>11 211</b>	<b>1 356</b>	<b>474</b>

Sumber/Source: BPS, Hasil Pengolahan SP Lahan/BPS-Statistics Indonesia, Result of entry data Land



**5.2 HORTIKULTURA**  
**HORTICULTURE**

**Tabel 5.2.1 Luas Panen Tanaman Sayuran Menurut Kecamatan dan Jenis Tanaman di Kabupaten Karawang (ha), 2020 dan 2021**  
**Table 5.2.1 Harvested Area of Vegetables by Subdistrict and Kind of Plant in Karawang Regency (ha), 2020 and 2021**

Kecamatan Subdistrict	Bawang Merah/Shallot		Cabai Besar/Chili/Big Chili	
	2020	2021	2020	2021
(1)	(2)	(3)	(4)	(5)
Pangkalan	-	-	2	-
Tegalwaru	-	-	6	-
Ciampel	-	-	-	-
Telukjambe Timur	-	-	-	-
Telukjambe Barat	-	-	-	-
Klari	-	-	-	-
Cikampek	-	-	-	-
Purwasari	-	-	-	-
Tirtamulya	-	-	-	-
Jatisari	5	-	20	-
Banyusari	-	-	-	-
Kotabaru	-	-	-	2
Cilamaya Wetan	-	-	-	-
Cilamaya Kulon	-	-	-	-
Lemahabang	-	-	-	-
Telagasari	-	-	-	-
Majalaya	-	-	-	-
Karawang Timur	-	-	-	-
Karawang Barat	-	-	-	-
Rawamerta	-	-	-	-
Tempuran	-	-	-	-
Kutawaluya	-	-	-	-
Rengasdengklok	-	-	-	-
Jayakarta	-	-	-	-
Pedes	-	-	-	-
Cilebar	-	-	-	-
Cibuaya	-	-	-	-
Tirtajaya	-	-	-	-
Batujaya	-	-	-	-
Pakisjaya	-	-	-	-
<b>Karawang</b>	<b>5</b>	<b>-</b>	<b>28</b>	<b>2</b>

Lanjutan Tabel/Continued Table 5.2.1

Kecamatan Subdistrict	Cabai Rawit/Chili/Cayenne pepper		Kentang/Potato	
	2020	2021	2020	2021
(1)	(6)	(7)	(8)	(9)
Pangkalan	10	20	-	-
Tegalwaru	13	34	-	-
Ciampel	-	-	-	-
Telukjambe Timur	-	-	-	-
Telukjambe Barat	-	-	-	-
K l a r i	2	-	-	-
Cikampek	-	-	-	-
Purwasari	-	-	-	-
Tirtamulya	-	-	-	-
Jatisari	-	-	-	-
Banyusari	-	-	-	-
Kotabaru	-	-	-	-
Cilamaya Wetan	-	-	-	-
Cilamaya Kulon	-	-	-	-
Lemahabang	-	-	-	-
Telagasari	1	1	-	-
Majalaya	-	-	-	-
Karawang Timur	-	-	-	-
Karawang Barat	-	-	-	-
Rawamerta	-	-	-	-
Tempuran	-	-	-	-
Kutawaluya	-	-	-	-
Rengasdengklok	-	-	-	-
Jayakarta	-	-	-	-
P e d e s	-	-	-	-
Cilebar	-	-	-	-
Cibuaya	-	-	-	-
Tirtajaya	-	-	-	-
Batujaya	-	-	-	-
Pakisjaya	-	-	-	-
<b>Karawang</b>	<b>26</b>	<b>55</b>	<b>-</b>	<b>-</b>

Lanjutan Tabel/Continued Table 5.2.1

Kecamatan Subdistrict	Kubis/Cabbage		Tomat/Tomato	
	2020	2021	2020	2021
(1)	(6)	(7)	(8)	(9)
Pangkalan	-	-	-	-
Tegalwaru	-	-	-	-
Ciampel	-	-	-	-
Telukjambe Timur	-	-	-	-
Telukjambe Barat	-	-	-	-
Klari	-	-	-	-
Cikampek	-	-	-	-
Purwasari	-	-	-	-
Tirtamulya	-	-	-	-
Jatisari	-	-	-	-
Banyusari	-	-	-	-
Kotabaru	-	-	-	-
Cilamaya Wetan	-	-	-	-
Cilamaya Kulon	-	-	-	-
Lemahabang	-	-	-	-
Telagasari	-	-	-	-
Majalaya	-	-	-	-
Karawang Timur	-	-	-	-
Karawang Barat	-	-	-	-
Rawamerta	-	-	-	-
Tempuran	-	-	-	-
Kutawaluya	-	-	-	-
Rengasdengklok	-	-	-	-
Jyakerta	-	-	-	-
Pedes	-	-	-	-
Cilebar	-	-	-	-
Cibuaya	-	-	-	-
Tirtajaya	-	-	-	-
Batujaya	-	-	-	-
Pakisjaya	-	-	-	-
<b>Karawang</b>	-	-	-	-

Lanjutan Tabel/Continued Table 5.2.1

Kecamatan Subdistrict	Bawang Putih Garlic		Jamur (m <sup>2</sup> ) Mushroom (m <sup>2</sup> )		Ketimun Cucumber	
	2020	2021	2020	2021	2020	2021
(1)	(10)	(11)	(12)	(13)	(14)	(15)
Pangkalan	-	-	-	14	25	34
Tegalwaru	-	-	-	-	14	11
Ciampel	-	-	-	-	4	-
Telukjambe Timur	-	-	-	-	4	7
Telukjambe Barat	-	-	-	-	12	2
K l a r i	-	-	720	960	-	-
Cikampek	-	-	-	-	-	1
Purwasari	-	-	13 330	12 000	-	-
Tirtamulya	-	-	4 900	5 000	-	-
Jatisari	-	-	318 000	228 020	-	-
Banyusari	-	-	4 620	30 828	-	-
Kotabaru	-	-	-	102	-	-
Cilamaya Wetan	-	-	55 200	55 080	-	-
Cilamaya Kulon	-	-	76 400	49 100	-	-
Lemahabang	-	-	34 000	40 800	24	30
Telagasari	-	-	160	-	1	-
Majalaya	-	-	-	-	-	-
Karawang Timur	-	-	2 740	-	2	-
Karawang Barat	-	-	-	-	14	34
Rawamerta	-	-	-	-	-	-
Tempuran	-	-	-	-	10	7
Kutawaluya	-	-	-	-	-	-
Rengasdengklok	-	-	-	-	7	-
Jayakarta	-	-	-	-	-	-
P e d e s	-	-	-	-	15	13
Cilebar	-	-	-	-	-	-
Cibuaya	-	-	-	-	-	-
Tirtajaya	-	-	3 600	2 960	-	-
Batujaya	-	-	-	-	-	-
Pakisjaya	-	-	-	-	1	-
<b>Karawang</b>	<b>-</b>	<b>-</b>	<b>513 670</b>	<b>424 864</b>	<b>133</b>	<b>139</b>

Catatan/Note: Cabai besar mencakup cabai keriting/ includes curly chilies  
Jamur merupakan penjumlahan dari jamur lainnya, jamur merang, dan jamur tiram/ mushrooms are the sum of other mushrooms, edible mushrooms, and oyster mushrooms

Sumber/Source: BPS, Statistik Pertanian Hortikultura SPH-SBS/BPS-Statistics Indonesia, Agricultural Statistic for Horticulture SPH-SBS

**Tabel**  
**Table** 5.2.2

**Produksi Tanaman Sayuran Menurut Kecamatan dan Jenis Tanaman di Kabupaten Karawang (kwintal), 2020 dan 2021**  
*Production of Vegetables by Subdistrict and Kind of Plant in Karawang Regency (quintal), 2020 and 2021*

Kecamatan Subdistrict	Bawang Merah Shallot		Cabai Besar Chili/Big Chili	
	2020	2021	2020	2021
(1)	(2)	(3)	(4)	(5)
Pangkalan	-	-	38	-
Tegalwaru	-	-	193	-
Ciampel	-	-	-	-
Telukjambe Timur	-	-	-	-
Telukjambe Barat	-	-	-	-
Klari	-	-	-	-
Cikampek	-	-	-	-
Purwasari	-	-	-	-
Tirtamulya	-	-	-	-
Jatisari	330	-	1 475	-
Banyusari	-	-	-	-
Kotabaru	-	-	-	51
Cilamaya Wetan	-	-	-	-
Cilamaya Kulon	-	-	-	-
Lemahabang	-	-	-	-
Telagasari	-	-	-	-
Majalaya	-	-	-	-
Karawang Timur	-	-	-	-
Karawang Barat	-	-	-	-
Rawamerta	-	-	-	-
Tempuran	-	-	-	-
Kutawaluya	-	-	-	-
Rengasdengklok	-	-	-	-
Jyakerta	-	-	-	-
Pedes	-	-	-	-
Cilebar	-	-	-	-
Cibuaya	-	-	-	-
Tirtajaya	-	-	-	-
Batujaya	-	-	-	-
Pakisjaya	-	-	-	-
<b>Karawang</b>	<b>330</b>	<b>-</b>	<b>1 706</b>	<b>51</b>

Lanjutan Tabel/Continued Table 5.2.2

Kecamatan Subdistrict	Cabai Rawit Chili/Cayenne pepper		Kentang Potato	
	2020	2021	2020	2021
(1)	(6)	(7)	(8)	(9)
Pangkalan	468	525	-	-
Tegalwaru	398	1 350	-	-
Ciampel	-	-	-	-
Telukjambe Timur	-	-	-	-
Telukjambe Barat	-	-	-	-
Klari	114	-	-	-
Cikampek	-	-	-	-
Purwasari	-	-	-	-
Tirtamulya	-	-	-	-
Jatisari	-	-	-	-
Banyusari	-	-	-	-
Kotabaru	-	-	-	-
Cilamaya Wetan	-	-	-	-
Cilamaya Kulon	-	-	-	-
Lemahabang	-	-	-	-
Telagasari	45	22	-	-
Majalaya	-	-	-	-
Karawang Timur	-	-	-	-
Karawang Barat	-	-	-	-
Rawamerta	-	-	-	-
Tempuran	-	-	-	-
Kutawaluya	-	-	-	-
Rengasdengklok	-	-	-	-
Jyakerta	-	-	-	-
Pedes	-	-	-	-
Cilebar	-	-	-	-
Cibuaya	-	-	-	-
Tirtajaya	-	-	-	-
Batujaya	-	-	-	-
Pakisjaya	-	-	-	-
<b>Karawang</b>	<b>1 025</b>	<b>1 897</b>	<b>-</b>	<b>-</b>

Lanjutan Tabel/Continued Table 5.2.2

Kecamatan Subdistrict	Kubis Cabbage		Tomat Tomato	
	2020	2021	2020	2021
(1)	(6)	(7)	(8)	(9)
Pangkalan	-	-	-	-
Tegalwaru	-	-	-	-
Ciampel	-	-	-	-
Telukjambe Timur	-	-	-	-
Telukjambe Barat	-	-	-	-
Klari	-	-	-	-
Cikampek	-	-	-	-
Purwasari	-	-	-	-
Tirtamulya	-	-	-	-
Jatisari	-	-	-	-
Banyusari	-	-	-	-
Kotabaru	-	-	-	-
Cilamaya Wetan	-	-	-	-
Cilamaya Kulon	-	-	-	-
Lemahabang	-	-	-	-
Telagasari	-	-	-	-
Majalaya	-	-	-	-
Karawang Timur	-	-	-	-
Karawang Barat	-	-	-	-
Rawamerta	-	-	-	-
Tempuran	-	-	-	-
Kutawaluya	-	-	-	-
Rengasdengklok	-	-	-	-
Jayakarta	-	-	-	-
Pedes	-	-	-	-
Cilebar	-	-	-	-
Cibuaya	-	-	-	-
Tirtajaya	-	-	-	-
Batujaya	-	-	-	-
Pakisjaya	-	-	-	-
<b>Karawang</b>	-	-	-	-

Lanjutan Tabel/Continued Table 5.2.2

Kecamatan Subdistrict	Bawang Putih Garlic		Jamur (kg) Mushroom (kilogram)		Ketimun Cucumber	
	2020	2021	2020	2021	2020	2021
(1)	(10)	(11)	(12)	(13)	(14)	(15)
Pangkalan	-	-	-	2	2 650	2 622
Tegalwaru	-	-	-	-	1 295	1 050
Ciampel	-	-	-	-	360	-
Telukjambe Timur	-	-	-	-	300	555
Telukjambe Barat	-	-	-	-	1 350	150
K l a r i	-	-	5 240	22	-	-
Cikampek	-	-	-	-	-	62
Purwasari	-	-	60 725	345	-	-
Tirtamulya	-	-	16 200	110	-	-
Jatisari	-	-	947 700	5 910	-	-
Banyusari	-	-	12 500	861	-	-
Kotabaru	-	-	-	31	-	-
Cilamaya Wetan	-	-	283 250	2 347	-	-
Cilamaya Kulon	-	-	231 160	1 094	-	-
Lemahabang	-	-	142 900	1 013	3 660	2 175
Telagasari	-	-	300	-	80	-
Majalaya	-	-	-	-	-	-
Karawang Timur	-	-	7 760	-	396	-
Karawang Barat	-	-	-	-	2 585	2 232
Rawamerta	-	-	-	-	-	-
Tempuran	-	-	-	-	1 597	590
Kutawaluya	-	-	-	-	-	-
Rengasdengklok	-	-	-	-	225	-
Jayakarta	-	-	-	-	-	-
P e d e s	-	-	-	-	1 556	470
Cilebar	-	-	-	-	-	-
Cibuaya	-	-	-	-	-	-
Tirtajaya	-	-	9 990	69	-	-
Batujaya	-	-	-	-	-	-
Pakisjaya	-	-	-	-	40	-
<b>Karawang</b>	<b>-</b>	<b>-</b>	<b>1 717 725</b>	<b>11 803</b>	<b>16 094</b>	<b>9 906</b>

Catatan/Note: Cabai besar mencakup cabai keriting/ includes curly chilies  
Jamur merupakan penjumlahan dari jamur lainnya, jamur merang, dan jamur tiram/ mushrooms are the sum of other mushrooms, edible mushrooms, and oyster mushrooms

Sumber/Source: BPS, Statistik Pertanian Hortikultura SPH-SBS/BPS-Statistics Indonesia, Agricultural Statistic for Horticulture SPH-SBS



**Tabel**  
**Table** 5.2.3

**Luas Panen Tanaman Sayuran dan Buah-buahan  
Semusim Menurut Jenis Tanaman di Kabupaten  
Karawang (ha), 2018–2021**  
*Harvested Area of Seasonal Vegetables and Fruits by  
Kind of Plant in Karawang Regency (ha), 2018–2021*

Jenis Tanaman <i>Kind of Plants</i>	2018	2019	2020	2021
(1)	(2)	(3)	(4)	(5)
<b>SAYURAN/VEGETABLES</b>				
Bawang Merah/ <i>Shallot</i>	4	7	5	-
Bawang Putih/ <i>Garlic</i>	-	-	-	-
Cabai Besar/ <i>Chili/Big Chili</i>	8	14	28	2
Cabai Rawit/ <i>Chili/Cayenne Pepper</i>	48	47	26	55
Kentang/ <i>Potato</i>	-	-	-	-
Kubis/ <i>Cabbage</i>	-	-	-	-
Jamur (m <sup>2</sup> )/ <i>Mushroom (m<sup>2</sup>)</i>	690 390	487 320	513 670	424 864
Ketimun/ <i>Cucumber</i>	331	361	133	139
<b>BUAH-BUAHAN/FRUITS</b>				
Blewah/ <i>Cantaloupe</i>	2	8	-	-
Semangka/ <i>Watermelon</i>	15	30	-	-

Catatan/Note: Cabai besar mencakup cabai keriting/ *includes curly chilies*  
Jamur merupakan penjumlahan dari jamur lainnya, jamur merang, dan jamur tiram/ *mushrooms are the sum of other mushrooms, edible mushrooms, and oyster mushrooms*

Sumber/Source: BPS, Statistik Pertanian Hortikultura SPH-SBS/BPS-Statistics Indonesia, *Agricultural Statistic for Horticulture SPH-SBS*

**Tabel 5.2.4** **Produksi Tanaman Sayuran dan Buah-buahan Semusim Menurut Jenis Tanaman di Kabupaten Karawang (kuintal), 2018–2021**  
**Production of Seasonal Vegetables and Fruits by Kind of Plant i Karawang Regency (quintal), 2018–2021**

Jenis Tanaman Kind of Plants	2018	2019	2020	2021
(1)	(2)	(3)	(4)	(5)
<b>SAYURAN/VEGETABLES</b>				
Bawang Merah/Shallot	330	485	330	-
Bawang Putih/Garlic	-	-	-	-
Cabai Besar/Chili/Big Chili	197	285	1 706	51
Cabai Rawit/Chili/Cayenne Pepper	1 866	1 345	1 025	1 897
Kentang/Potato	-	-	-	-
Kubis/Cabbage	-	-	-	-
Jamur (kg)/Mushroom (kg)	2 032 056	1 382 706	1 717 725	11 803
Ketimun/Cucumber	35 223	39 517	16 094	9 906
<b>BUAH-BUAHAN/FRUITS</b>				
Blewah/Cantaloupe	2	145	-	-
Semangka/Watermelon	1 011	2 155	-	-

Catatan/Note: Cabai besar mencakup cabai keriting/ includes curly chilies  
 Jamur merupakan penjumlahan dari jamur lainnya, jamur merang, dan jamur tiram/ mushrooms are the sum of other mushrooms, edible mushrooms, and oyster mushrooms

Sumber/Source: BPS, Statistik Pertanian Hortikultura SPH-SBS/BPS-Statistics Indonesia, Agricultural Statistic for Horticulture SPH-SBS

**Tabel**  
**Table** 5.2.5

**Luas Panen Tanaman Biofarmaka Menurut Kecamatan dan Jenis Tanaman di Kabupaten Karawang (m<sup>2</sup>), 2020 dan 2021**

*Harvested Area of Medicinal Plants by Subdistrict and Kind of Plant in Karawang Regency (m<sup>2</sup>), 2020 and 2021*

Kecamatan Subdistrict	Jahe Ginger		Laos/Lengkuas Galanga		Kencur East Indian Galangal	
	2020	2021	2020	2021	2020	2021
(1)	(2)	(3)	(4)	(5)	(6)	(7)
Pangkalan	20 000	19 500	15 000	10 000	15 000	68 000
Tegalwaru	7 000	2 000	11 000	1 000	7 000	1 000
Ciampel	-	-	-	-	-	-
Telukjambe Timur	-	-	-	-	-	-
Telukjambe Barat	600	250	520	140	-	30
Klari	100	-	1 050	400	-	-
Cikampek	27	50	15	-	-	-
Purwasari	-	-	-	-	-	-
Tirtamulya	-	-	-	-	-	-
Jatisari	-	-	-	-	-	-
Banyusari	-	-	-	-	-	-
Kotabaru	-	-	-	-	-	-
Cilamaya Wetan	-	-	-	-	-	-
Cilamaya Kulon	-	-	-	-	-	-
Lemahabang	-	-	-	-	-	-
Telagasari	-	-	-	-	-	-
Majalaya	-	-	-	-	-	-
Karawang Timur	-	-	-	-	-	-
Karawang Barat	-	-	-	-	-	-
Rawamerta	-	-	-	-	-	-
Tempuran	-	-	-	-	-	-
Kutawaluya	-	-	-	-	-	-
Rengasdengklok	-	-	-	-	-	-
Jyakerta	-	-	-	-	-	-
Pedes	-	-	-	-	-	-
Cilebar	-	-	-	-	-	-
Cibuaya	-	-	-	-	-	-
Tirtajaya	-	-	-	-	-	-
Batujaya	-	-	-	-	-	-
Pakisjaya	-	-	-	-	-	-
<b>Karawang</b>	<b>27 727</b>	<b>21 800</b>	<b>27 585</b>	<b>11 540</b>	<b>22 000</b>	<b>69 030</b>

Lanjutan Tabel/Continued Table 5.2.5

Kecamatan Subdistrict	Kunyit Turmeric		Kapulaga Java Cardamom		Lempuyang Zingiber Aromaticum	
	2020	2021	2020	2021	2020	2021
(1)	(8)	(9)	(10)	(11)	(12)	(13)
Pangkalan	13 000	5 000	2 000	2 000	-	-
Tegalwaru	7 000	1 000	3 000	900	8 000	-
Ciampel	-	-	-	-	-	-
Telukjambe Timur	-	-	-	-	-	-
Telukjambe Barat	-	70	-	-	-	-
Klari	450	300	-	-	-	-
Cikampek	-	-	-	-	-	-
Purwasari	-	-	-	-	-	-
Tirtamulya	-	-	-	-	-	-
Jatisari	-	-	-	-	-	-
Banyusari	-	-	-	-	-	-
Kotabaru	-	-	-	-	-	-
Cilamaya Wetan	-	-	-	-	-	-
Cilamaya Kulon	-	-	-	-	-	-
Lemahabang	-	-	-	-	-	-
Telagasari	-	-	-	-	-	-
Majalaya	-	-	-	-	-	-
Karawang Timur	-	-	-	-	-	-
Karawang Barat	-	-	-	-	-	-
Rawamerta	-	-	-	-	-	-
Tempuran	-	-	-	-	-	-
Kutawaluya	-	-	-	-	-	-
Rengasdengklok	-	-	-	-	-	-
Jyakerta	-	-	-	-	-	-
Pedes	-	-	-	-	-	-
Cilebar	-	-	-	-	-	-
Cibuaya	-	-	-	-	-	-
Tirtajaya	-	-	-	-	-	-
Batujaya	-	-	-	-	-	-
Pakisjaya	-	-	-	-	-	-
<b>Karawang</b>	<b>20 450</b>	<b>6 370</b>	<b>5 000</b>	<b>2 900</b>	<b>8 000</b>	<b>-</b>

Sumber/Source: BPS, Statistik Pertanian Hortikultura SPH-TBF/BPS-Statistics Indonesia, Agricultural Statistic for Horticulture SPH-TBF

**Tabel**  
**Table** 5.2.6

**Produksi Tanaman Biofarmaka Menurut Kecamatan dan Jenis Tanaman di Kabupaten Karawang (kg), 2020 dan 2021**  
*Production of Medicinal Plants by Subdistrict and Kind of Plant in Karawang Regency (kg), 2020 and 2021*

Kecamatan Subdistrict	Jaje Ginger		Laos/Lengkuas Galanga		Kencur East Indian Galangal	
	2020	2021	2020	2021	2020	2021
(1)	(2)	(3)	(4)	(5)	(6)	(7)
Pangkalan	15 500	25 300	8 000	9 000	12 000	60 400
Tegalwaru	5 900	1 250	8 400	615	4 500	400
Ciampel	-	-	-	-	-	-
Telukjambe Timur	-	-	-	-	-	-
Telukjambe Barat	2 200	220	1 810	90	-	25
Klari	100	-	1 160	300	-	-
Cikampek	77	48	30	-	-	-
Purwasari	-	-	-	-	-	-
Tirtamulya	-	-	-	-	-	-
Jatisari	-	-	-	-	-	-
Banyusari	-	-	-	-	-	-
Kotabaru	-	-	-	-	-	-
Cilamaya Wetan	-	-	-	-	-	-
Cilamaya Kulon	-	-	-	-	-	-
Lemahabang	-	-	-	-	-	-
Telagasari	-	-	-	-	-	-
Majalaya	-	-	-	-	-	-
Karawang Timur	-	-	-	-	-	-
Karawang Barat	-	-	-	-	-	-
Rawamerta	-	-	-	-	-	-
Tempuran	-	-	-	-	-	-
Kutawaluya	-	-	-	-	-	-
Rengasdengklok	-	-	-	-	-	-
Jayakarta	-	-	-	-	-	-
Pedes	-	-	-	-	-	-
Cilebar	-	-	-	-	-	-
Cibuaya	-	-	-	-	-	-
Tirtajaya	-	-	-	-	-	-
Batujaya	-	-	-	-	-	-
Pakisjaya	-	-	-	-	-	-
<b>Karawang</b>	<b>23 777</b>	<b>26 818</b>	<b>19 400</b>	<b>10 005</b>	<b>16 500</b>	<b>60 825</b>

Lanjutan Tabel/Continued Table 5.2.6

Kecamatan Subdistrict	Kunyit Turmeric		Kapulaga Java Cardamom		Lempuyang Zingiber Aromaticum	
	2020	2021	2020	2021	2020	2021
(1)	(8)	(9)	(10)	(11)	(12)	(13)
Pangkalan	7 500	4,000	900	1 875	-	-
Tegalwaru	4 500	500	700	167	5 490	-
Ciampel	-	-	-	-	-	-
Telukjambe Timur	-	-	-	-	-	-
Telukjambe Barat	-	60	-	-	-	-
Klari	620	170	-	-	-	-
Cikampek	-	-	-	-	-	-
Purwasari	-	-	-	-	-	-
Tirtamulya	-	-	-	-	-	-
Jatisari	-	-	-	-	-	-
Banyusari	-	-	-	-	-	-
Kotabaru	-	-	-	-	-	-
Cilamaya Wetan	-	-	-	-	-	-
Cilamaya Kulon	-	-	-	-	-	-
Lemahabang	-	-	-	-	-	-
Tagasari	-	-	-	-	-	-
Majalaya	-	-	-	-	-	-
Karawang Timur	-	-	-	-	-	-
Karawang Barat	-	-	-	-	-	-
Rawamerta	-	-	-	-	-	-
Tempuran	-	-	-	-	-	-
Kutawaluya	-	-	-	-	-	-
Rengasdengklok	-	-	-	-	-	-
Jyakerta	-	-	-	-	-	-
Pedes	-	-	-	-	-	-
Cilebar	-	-	-	-	-	-
Cibuaya	-	-	-	-	-	-
Tirtajaya	-	-	-	-	-	-
Batujaya	-	-	-	-	-	-
Pakisjaya	-	-	-	-	-	-
<b>Karawang</b>	<b>12 620</b>	<b>4 730</b>	<b>1 600</b>	<b>2 042</b>	<b>5 490</b>	<b>-</b>

Sumber/Source: BPS, Statistik Pertanian Hortikultura SPH-TBF/BPS-Statistics Indonesia, Agricultural Statistic for Horticulture SPH-TBF

**Tabel**  
**Table** 5.2.7**Luas Panen Tanaman Biofarmaka Menurut Jenis  
Tanaman di Kabupaten Karawang (m<sup>2</sup>), 2018–2021**  
**Harvested Area of Medicinal Plants by Kind of Plant in  
Karawang Regency (m<sup>2</sup>), 2018–2021**

Jenis Tanaman <i>Kind of Plants</i>	2018	2019	2020	2021
(1)	(2)	(3)	(4)	(5)
Jahe/ <i>Ginger</i>	14 390	34 600	27 727	21 800
Kencur/ <i>East Indian Galangal</i>	2 300	29 500	22 000	69 030
Kunyit/ <i>Turmeric</i>	7 827	19 596	20 450	6 370
Laos/Lengkuas/ <i>Galanga</i>	7 497	45 375	27 585	11 540
Kapulaga/ <i>Java Cardamon</i>	30 500	42 950	5 000	2 900
Lempuyang/ <i>Zingiber Aromaticum</i>	26 325	29 500	8 000	-

Sumber/Source: BPS, Statistik Pertanian Hortikultura SPH-TBF/BPS-Statistics Indonesia, *Agricultural Statistic for Horticulture SPH-TBF*

**Tabel 5.2.8** **Produksi Tanaman Biofarmaka Menurut Jenis Tanaman di Kabupaten Karawang (kg), 2018–2021**  
**Table** **Production of Medicinal Plants by Kind of Plant in Karawang Regency (kg), 2018–2021**

Jenis Tanaman Kind of Plants	2018	2019	2020	2021
(1)	(2)	(3)	(4)	(5)
Jahe/ <i>Ginger</i>	28 471	30 255	23 247	26 818
Kencur/ <i>East Indian Galangal</i>	3 600	20 425	14 000	60 825
Kunyit/ <i>Turmeric</i>	9 775	13 128	12 620	4 730
Laos/Lengkuas/ <i>Galanga</i>	14 941	34 928	19 400	10 005
Kapulaga/ <i>Java Cardamon</i>	6 250	23 250	1 600	2 042
Lempuyang/ <i>Zingiber Aromaticum</i>	26 400	22 544	5 490	-

Sumber/Source: BPS, Statistik Pertanian Hortikultura SPH-TBF/BPS-Statistics Indonesia, Agricultural Statistic for Horticulture SPH-TBF



**Tabel**  
**Table** 5.2.9**Luas Panen Tanaman Hias Menurut Kecamatan dan Jenis Tanaman di Kabupaten Karawang (m<sup>2</sup>), 2020 dan 2021*****Harvested Area of Ornamental Plants by Subdistrict and Kind of Plant in Karawang Regency (m<sup>2</sup>), 2020 and 2021***

Kecamatan Subdistrict	Anggrek/Orchid		Krisan/Chrysantemum		Mawar/Rose	
	2020	2021	2020	2021	2020	2021
(1)	(2)	(3)	(4)	(5)	(6)	(7)
Pangkalan	-	500	-	-	-	-
Tegalwaru	250	-	-	-	1 430	300
Ciampel	-	-	-	-	-	-
Telukjambe Timur	-	-	-	-	-	-
Telukjambe Barat	-	-	-	-	-	-
Klari	-	-	-	-	-	-
Cikampek	249 373	-	-	-	-	-
Purwasari	-	-	-	-	-	-
Tirtamulya	-	-	-	-	-	-
Jatisari	-	-	-	-	-	-
Banyusari	-	-	-	-	-	-
Kotabaru	-	-	-	-	-	-
Cilamaya Wetan	-	-	-	-	-	-
Cilamaya Kulon	-	-	-	-	-	-
Lemahabang	-	-	-	-	-	-
Telagasari	-	-	-	-	-	-
Majalaya	-	-	-	-	-	-
Karawang Timur	-	-	-	-	-	-
Karawang Barat	-	-	-	-	-	-
Rawamerta	-	-	-	-	-	-
Tempuran	-	-	-	-	-	-
Kutawaluya	-	-	-	-	-	-
Rengasdengklok	-	-	-	-	-	-
Jayakarta	-	-	-	-	-	-
Pedes	-	-	-	-	-	-
Cilebar	-	-	-	-	-	-
Cibuaya	-	-	-	-	-	-
Tirtajaya	-	-	-	-	-	-
Batujaya	-	-	-	-	-	-
Pakisjaya	-	-	-	-	-	-
<b>Karawang</b>	<b>249 623</b>	<b>500</b>	<b>-</b>	<b>-</b>	<b>1 430</b>	<b>300</b>

Lanjutan Tabel/Continued Table 5.2.9

Kecamatan Subdistrict	Sedap Malam Tuberose		Melati Jasmine		Palem (pohon) Palm (tree)	
	2020	2021	2020	2021	2020	2021
(1)	(8)	(9)	(10)	(11)	(12)	(13)
Pangkalan	-	-	-	-	-	137
Tegalwaru	-	500	1 000	-	775	-
Ciampel	-	-	-	-	-	-
Telukjambe Timur	-	-	-	-	-	-
Telukjambe Barat	-	-	-	-	-	-
Klari	-	-	60	50	500	250
Cikampek	-	-	-	-	-	-
Purwasari	-	-	-	-	-	-
Tirtamulya	-	-	-	-	-	-
Jatisari	-	-	-	-	-	-
Banyusari	-	-	-	-	-	-
Kotabaru	-	-	-	-	-	-
Cilamaya Wetan	-	-	-	-	-	-
Cilamaya Kulon	-	-	-	-	-	-
Lemahabang	-	-	-	-	-	-
Telagasari	-	-	-	-	-	-
Majalaya	-	-	-	-	-	-
Karawang Timur	-	-	-	-	-	-
Karawang Barat	-	-	-	-	-	-
Rawamerta	-	-	-	-	-	-
Tempuran	-	-	-	-	-	-
Kutawaluya	-	-	-	-	-	-
Rengasdengklok	-	-	-	-	-	-
Jayakarta	-	-	-	-	-	-
Pedes	-	-	-	-	-	-
Cilebar	-	-	-	-	-	-
Cibuaya	-	-	-	-	-	-
Tirtajaya	-	-	-	-	-	-
Batujaya	-	-	-	-	-	-
Pakisjaya	-	-	-	-	-	-
<b>Karawang</b>	<b>-</b>	<b>500</b>	<b>1 060</b>	<b>50</b>	<b>1 275</b>	<b>387</b>

Catatan/Note: Anggrek hanya mencakup anggrek potong/ Just includes cut flower

Sumber/Source: BPS, Statistik Pertanian Hortikultura SPH-TH/BPS-Statistics Indonesia, Agricultural Statistik for Horticulture SPH-TH

**Tabel**  
**Table** 5.2.10

**Produksi Tanaman Hias Menurut Kecamatan dan Jenis Tanaman di Kabupaten Karawang (tangkai), 2020 dan 2021**

*Production of Ornamental Plants by Subdistrict and Kind of Plant in Karawang Regency (stalks), 2020 and 2021*

Kecamatan Subdistrict	Anggrek/Orchid		Krisan/Chrysantemum		Mawar/Rose	
	2020	2021	2020	2021	2020	2021
(1)	(2)	(3)	(4)	(5)	(6)	(7)
Pangkalan	-	1 500	-	-	-	-
Tegalwaru	250	-	-	-	1 680	1 500
Ciampel	-	-	-	-	-	-
Telukjambe Timur	-	-	-	-	-	-
Telukjambe Barat	-	-	-	-	-	-
Klari	-	-	-	-	-	-
Cikampek	750 700	-	-	-	-	-
Purwasari	-	-	-	-	-	-
Tirtamulya	-	-	-	-	-	-
Jatisari	-	-	-	-	-	-
Banyusari	-	-	-	-	-	-
Kotabaru	-	-	-	-	-	-
Cilamaya Wetan	-	-	-	-	-	-
Cilamaya Kulon	-	-	-	-	-	-
Lemahabang	-	-	-	-	-	-
Telagasari	-	-	-	-	-	-
Majalaya	-	-	-	-	-	-
Karawang Timur	-	-	-	-	-	-
Karawang Barat	-	-	-	-	-	-
Rawamerta	-	-	-	-	-	-
Tempuran	-	-	-	-	-	-
Kutawaluya	-	-	-	-	-	-
Rengasdengklok	-	-	-	-	-	-
Jayakarta	-	-	-	-	-	-
Pedes	-	-	-	-	-	-
Cilebar	-	-	-	-	-	-
Cibuaya	-	-	-	-	-	-
Tirtajaya	-	-	-	-	-	-
Batujaya	-	-	-	-	-	-
Pakisjaya	-	-	-	-	-	-
<b>Karawang</b>	<b>750 950</b>	<b>1 500</b>	<b>-</b>	<b>-</b>	<b>1 680</b>	<b>1 500</b>

Lanjutan Tabel/Continued Table 5.2.10

Kecamatan Subdistrict	Sedap Malam Tuberose		Melati Jasmine		Palem (pohon) Palm (tree)	
	2020	2021	2020	2021	2020	2021
(1)	(8)	(9)	(10)	(11)	(12)	(13)
Pangkalan	-	-	-	-	-	237
Tegalwaru	-	1 500	200	-	775	-
Ciampel	-	-	-	-	-	-
Telukjambe Timur	-	-	-	-	-	-
Telukjambe Barat	-	-	-	-	-	-
K l a r i	-	-	115	5	1 000	250
Cikampek	-	-	-	-	-	-
Purwasari	-	-	-	-	-	-
Tirtamulya	-	-	-	-	-	-
Jatisari	-	-	-	-	-	-
Banyusari	-	-	-	-	-	-
Kotabaru	-	-	-	-	-	-
Cilamaya Wetan	-	-	-	-	-	-
Cilamaya Kulon	-	-	-	-	-	-
Lemahabang	-	-	-	-	-	-
Telagasari	-	-	-	-	-	-
Majalaya	-	-	-	-	-	-
Karawang Timur	-	-	-	-	-	-
Karawang Barat	-	-	-	-	-	-
Rawamerta	-	-	-	-	-	-
Tempuran	-	-	-	-	-	-
Kutawaluya	-	-	-	-	-	-
Rengasdengklok	-	-	-	-	-	-
Jyakerta	-	-	-	-	-	-
P e d e s	-	-	-	-	-	-
Cilebar	-	-	-	-	-	-
Cibuaya	-	-	-	-	-	-
Tirtajaya	-	-	-	-	-	-
Batujaya	-	-	-	-	-	-
Pakisjaya	-	-	-	-	-	-
<b>Karawang</b>	<b>-</b>	<b>1 500</b>	<b>315</b>	<b>5</b>	<b>1 775</b>	<b>487</b>

Catatan/Note: Anggrek hanya mencakup anggrek potong/ Just includes cut flower

Sumber/Source: BPS, Statistik Pertanian Hortikultura SPH-TH/BPS-Statistics Indonesia, Agricultural Statistik for Horticulture SPH-TH

**Tabel 5.2.11** Luas Panen Tanaman Hias Menurut Jenis Tanaman di Kabupaten Karawang (m<sup>2</sup>), 2018–2021  
**Table** 5.2.11 *Harvested Area of Ornamental Plants by Kind of Plant in Karawang Regency (m<sup>2</sup>), 2018–2021*

Jenis Tanaman <i>Kind of Plants</i>	2018	2019	2020	2021
(1)	(2)	(3)	(4)	(5)
Anggrek/ <i>Orchid</i>	240 202	320 669	249 623	500
Krisan/ <i>Chrysantemum</i>	-	-	-	-
Mawar/ <i>Rose</i>	370	1 600	1 430	300
Sedap Malam/ <i>Tuberose</i>	-	-	-	500
Melati/ <i>Jasmine</i>	220	1 190	1 060	50
Palem (pohon)/ <i>Palm (tree)</i>	1 000	1 300	1 275	387

Catatan/Note: Anggrek hanya mencakup anggrek potong/ *Just includes cut flower*

Sumber/Source: BPS, Statistik Pertanian Hortikultura SPH-TH/BPS-Statistics Indonesia, *Agricultural Statistik for Horticulture SPH-TH*

**Tabel** 5.2.12 **Produksi Tanaman Hias Menurut Jenis Tanaman di Kabupaten Karawang, 2018–2021**  
**Table** 5.2.12 **Production of Ornamental Plants by Kind of Plant in Karawang Regency, 2018–2021**

Jenis Tanaman <i>Kind of Plants</i>	Satuan <i>Unit</i>	2018	2019	2020	2021
(1)	(2)	(3)	(4)	(5)	(6)
Anggrek/ <i>Orchid</i>	tangkai/ <i>stalks</i>	544 987	902 693	750 950	1 500
Krisan/ <i>Chrysantemum</i>	tangkai/ <i>stalks</i>	-	-	-	-
Mawar/ <i>Rose</i>	tangkai/ <i>stalks</i>	840	30 140	1 680	1 500
Sedap Malam/ <i>Tuberose</i>	tangkai/ <i>stalks</i>	-	-	-	1 500
Melati/ <i>Jasmine</i>	kg/ <i>kg</i>	940	495	315	5
Palem/ <i>Palm</i>	pohon/ <i>tree</i>	1 000	1 300	1 775	487

Catatan/Note: Anggrek hanya mencakup anggrek potong/ *Just includes cut flower*

Sumber/Source: BPS, Statistik Pertanian Hortikultura SPH-TH/BPS-Statistics Indonesia, *Agricultural Statistik for Horticulture SPH-TH*

**Tabel 5.2.13** **Produksi Buah-buahan Menurut Kecamatan dan Jenis Tanaman di Kabupaten Karawang (kuintal), 2020 dan 2021**  
**Production of Fruits by Subdistrict and Kind of Plant in Karawang Regency (quintal), 2020 and 2021**

Kecamatan Subdistrict	Mangga/Mango		Durian/Durian	
	2020	2021	2020	2021
(1)	(2)	(3)	(4)	(5)
Pangkalan	15 600	7 345	315	1 550
Tegalwaru	16 900	16 948	40 130	41 255
Ciampel	14 950	13 805	-	-
Telukjambe Timur	7 950	7 185	-	-
Telukjambe Barat	395	1 158	-	7
Klari	345	435	84	46
Cikampek	-	380	-	103
Purwasari	2 580	2 000	-	-
Tirtamulya	1 600	1 800	-	-
Jatisari	-	1 641	-	-
Banyusari	650	770	-	-
Kotabaru	1 540	286	-	-
Cilamaya Wetan	7 500	6 970	-	-
Cilamaya Kulon	-	-	-	-
Lemahabang	6 600	2 900	10	19
Telagasari	6 915	3 863	-	-
Majalaya	1 240	870	-	-
Karawang Timur	405	285	-	-
Karawang Barat	535	130	-	-
Rawamerta	-	-	-	-
Tempuran	12 700	11 100	-	-
Kutawaluya	1 425	1 275	-	-
Rengasdengklok	3 275	1 824	-	-
Jayakarta	-	75	-	-
Pedes	6 599	6 250	-	-
Cilebar	10 350	11 500	-	-
Cibuaya	1 652	1 565	-	-
Tirtajaya	1 375	1 445	-	-
Batujaya	-	-	-	-
Pakisjaya	1 095	1 116	-	-
<b>Karawang</b>	<b>124 176</b>	<b>104 921</b>	<b>40 539</b>	<b>42 980</b>

Lanjutan Tabel/Continued Table 5.2.13

Kecamatan Subdistrict	Jeruk Siam/Orange/Tangerine		Pisang/Banana	
	2020	2021	2020	2021
(1)	(6)	(7)	(8)	(9)
Pangkalan	4 010	2 830	2 375	2 083
Tegalwaru	7 305	6 972	16 150	10 115
Ciampel	12 300	18 310	18 000	12 950
Telukjambe Timur	6 500	8 315	1 200	1 185
Telukjambe Barat	-	32	2 100	3 150
Klari	41	44	1 028	1 975
Cikampek	-	-	150	235
Purwasari	-	-	7 130	6 465
Tirtamulya	-	-	148	206
Jatisari	-	-	1 239	1 665
Banyusari	-	-	1 630	1 555
Kotabaru	-	-	2 500	654
Cilamaya Wetan	-	-	1 500	2 050
Cilamaya Kulon	-	-	-	-
Lemahabang	-	-	3 350	2 495
Telagasari	-	-	3 650	2 350
Majalaya	-	-	1 096	1 763
Karawang Timur	40	-	775	455
Karawang Barat	40	35	648	385
Rawamerta	-	-	-	-
Tempuran	-	-	275	275
Kutawaluya	-	-	545	750
Rengasdengklok	-	-	225	251
Jayakarta	-	-	55	-
Pedes	-	-	507	848
Cilebar	-	-	6 170	5 480
Cibuaya	-	-	1 530	1 265
Tirtajaya	-	-	50	55
Batujaya	-	-	-	-
Pakisjaya	-	-	-	-
<b>Karawang</b>	<b>30 236</b>	<b>36 538</b>	<b>74 026</b>	<b>60 660</b>



Lanjutan Tabel/*Continued Table* 5.2.13

Kecamatan <i>Subdistrict</i>	Pepaya/Papaya		Salak/Snakefruit	
	2020	2021	2020	2021
(1)	(10)	(11)	(12)	(13)
Pangkalan	-	-	26	23
Tegalwaru	875	521	78	183
Ciampel	1 725	1 375	-	-
Telukjambe Timur	2 575	2 155	-	-
Telukjambe Barat	768	652	-	-
Klari	508	483	-	-
Cikampek	-	115	-	-
Purwasari	17	12	-	-
Tirtamulya	-	-	-	-
Jatisari	279	280	-	-
Banyusari	14	29	-	-
Kotabaru	-	-	-	-
Cilamaya Wetan	40	-	-	-
Cilamaya Kulon	-	-	-	-
Lemahabang	150	228	-	-
Telagasari	870	631	-	-
Majalaya	2 470	1 154	-	-
Karawang Timur	175	155	-	-
Karawang Barat	264	67	-	-
Rawamerta	-	-	-	-
Tempuran	4 850	5 950	-	-
Kutawaluya	239	185	-	-
Rengasdengklok	-	10	-	-
Jayakarta	-	-	-	-
Pedes	-	-	-	-
Cilebar	470	475	-	-
Cibuaya	-	-	-	-
Tirtajaya	55	35	-	-
Batujaya	-	-	-	-
Pakisjaya	-	-	-	-
<b>Karawang</b>	<b>16 344</b>	<b>14 512</b>	<b>104</b>	<b>206</b>

Lanjutan Tabel/Continued Table 5.2.13

Kecamatan Subdistrict	Jambu Air/Water Apple		Jambu Biji/Guava	
	2020	2021	2020	2021
(1)	(14)	(15)	(16)	(17)
Pangkalan	152	187	280	345
Tegalwaru	215	225	915	942
Ciampel	-	-	3 950	3 560
Telukjambe Timur	-	333	400	-
Telukjambe Barat	66	121	415	354
Klari	88	85	242	192
Cikampek	-	-	20	205
Purwasari	40	16	1 550	1 610
Tirtamulya	1 170	1 360	1 238	1 774
Jatisari	100	474	1 000	1 219
Banyusari	50	70	330	385
Kotabaru	-	-	62	59
Cilamaya Wetan	-	-	230	307
Cilamaya Kulon	-	-	-	-
Lemahabang	250	255	2 500	900
Telagasari	1 650	730	2 144	2 800
Majalaya	65	174	187	956
Karawang Timur	95	159	280	202
Karawang Barat	142	120	470	560
Rawamerta	-	-	-	-
Tempuran	15	35	250	105
Kutawaluya	195	1 144	104	123
Rengasdengklok	140	120	823	690
Jayakarta	-	12	-	-
Pedes	560	500	47	-
Cilebar	1 465	2 100	950	1 479
Cibuaya	287	413	-	-
Tirtajaya	4 125	2 980	79	97
Batujaya	-	-	-	-
Pakisjaya	122	186	223	277
<b>Karawang</b>	<b>10 992</b>	<b>11 798</b>	<b>18 689</b>	<b>19 141</b>

Sumber/Source: BPS, Statistik Pertanian Hortikultura SPH-BST/BPS-Statistics Indonesia, Agricultural Statistic for Horticulture SPH-BST

**Tabel 5.2.14** **Produksi Buah–Buahan dan Sayuran Tahunan Menurut Jenis Tanaman di Kabupaten Karawang (kuintal), 2018-2021**  
**Production of Annual Fruits and Vegetables by Kind of Plant in Karawang Regency (ton), 2018–2021**

Jenis Tanaman Kind of Plants	2018	2019	2020	2021
(1)	(2)	(3)	(4)	(5)
<b>BUAH-BUAHAN/FRUITS</b>				
Durian/Durian	26 754	41 157	40 539	42 980
Jeruk Siam/Orange/Tangerine	26 104	38 974	30 236	36 538
Mangga/Mango	146 163	122 928	124 176	104 921
Pepaya/Papaya	19 944	15 775	16 344	14 512
Pisang/Banana	76 698	73 045	74 026	60 660
Salak/Snakefruit	236	100	104	206
Jambu Air/Water Apple	9 419	8 050	10 992	11 798
Jambu Biji/Guava	17 325	20 706	18 689	19 141
<b>SAYURAN/VEGETABLES</b>				
Jengkol/Jengkol	5 282	8 021	5 918	5 869
Petai/Twisted Cluster Bean	14 981	12 504	12 712	11 525

Sumber/Source: BPS, Statistik Pertanian Hortikultura SPH-BST/BPS-Statistics Indonesia, Agricultural Statistic for Horticulture SPH-BST

**5.3 PERKEBUNAN  
ESTATE CROPS**

**Tabel 5.3.1 Luas Areal Tanaman Perkebunan Menurut Kecamatan dan Jenis Tanaman di Kabupaten Karawang (ribu ha), 2020 dan 2021**  
*Planted Area of Estate Crops by Subdistrict and Type of Crops in Karawang Regency (thousand hectare), 2020 and 2021*

Kecamatan Subdistrict	Kelapa Sawit/Oil Palm		Kelapa/Coconut	
	2020	2021	2020	2021
(1)	(2)	(3)	(4)	(5)
Pangkalan	...	-	0.02	0.07
Tegalwaru	...	-	0.03	0.10
Ciampel	...	-	0.04	0.03
Telukjambe Timur	...	-	0.01	0.02
Telukjambe Barat	...	-	0.03	0.02
K l a r i	...	-	0.01	0.03
Cikampek	...	-	0.00	0.02
Purwasari	...	-	0.05	0.04
Tirtamulya	...	-	0.02	0.02
Jatisari	...	-	0.02	0.07
Banyusari	...	-	0.04	0.03
Kotabaru	...	-	0.01	0.00
Cilamaya Wetan	...	-	0.15	0.14
Cilamaya Kulon	...	-	0.15	0.25
Lemahabang	...	-	0.11	0.10
Telagasari	...	-	0.04	0.05
Majalaya	...	-	0.02	0.02
Karawang Timur	...	-	0.02	0.02
Karawang Barat	...	-	0.01	0.01
Rawamerta	...	-	0.05	0.04
Tempuran	...	-	0.14	0.13
Kutawaluya	...	-	0.04	0.31
Rengasdengklok	...	-	0.02	0.01
Jayakarta	...	-	0.05	0.39
P e d e s	...	-	0.23	0.23
Cilebar	...	-	0.20	0.81
Cibuaya	...	-	0.11	0.11
Tirtajaya	...	-	0.25	0.22
Batujaya	...	-	0.12	0.19
Pakisjaya	...	-	0.16	0.15
<b>Karawang</b>	...	-	<b>2.11</b>	<b>3.635</b>

Lanjutan Tabel/Continued Table 5.3.1

Kecamatan Subdistrict	Karet/Rubber		Kopi/Coffee	
	2020	2021	2020	2021
(1)	(6)	(7)	(8)	(9)
Pangkalan	...	-	0.14	0.24
Tegalwaru	...	-	0.36	0.49
Ciampel	...	-	-	0.01
Telukjambe Timur	...	-	0.00	0.00
Telukjambe Barat	...	-	-	-
Klari	...	-	-	-
Cikampek	...	-	-	-
Purwasari	...	-	-	-
Tirtamulya	...	-	-	-
Jatisari	...	-	-	-
Banyusari	...	-	-	-
Kotabaru	...	-	-	-
Cilamaya Wetan	...	-	-	-
Cilamaya Kulon	...	-	-	-
Lemahabang	...	-	-	-
Telagasari	...	-	-	-
Majalaya	...	-	-	-
Karawang Timur	...	-	-	-
Karawang Barat	...	-	-	-
Rawamerta	...	-	-	-
Tempuran	...	-	-	-
Kutawaluya	...	-	-	-
Rengasdengklok	...	-	-	-
Jayakarta	...	-	-	-
Pedes	...	-	-	-
Cilebar	...	-	-	-
Cibuaya	...	-	-	-
Tirtajaya	...	-	-	-
Batujaya	...	-	-	-
Pakisjaya	...	-	-	-
<b>Karawang</b>	...	-	<b>0.50</b>	<b>0.74</b>

Lanjutan Tabel/Continued Table 5.3.1

Kecamatan Subdistrict	Kakao/Cocoa		Tebu/Sugar Cane	
	2020	2021	2020	2021
(1)	(10)	(11)	(12)	(13)
Pangkalan	0.00	0.00	...	-
Tegalwaru	0.17	0.16	...	-
Ciampel	-	-	...	-
Telukjambe Timur	-	-	...	-
Telukjambe Barat	-	-	...	-
Klari	-	-	...	-
Cikampek	-	-	...	-
Purwasari	-	-	...	-
Tirtamulya	-	-	...	-
Jatisari	-	-	...	-
Banyusari	-	-	...	-
Kotabaru	-	-	...	-
Cilamaya Wetan	-	-	...	-
Cilamaya Kulon	-	-	...	-
Lemahabang	-	-	...	-
Telagasari	-	-	...	-
Majalaya	-	-	...	-
Karawang Timur	-	-	...	-
Karawang Barat	-	-	...	-
Rawamerta	-	-	...	-
Tempuran	-	-	...	-
Kutawaluya	-	-	...	-
Rengasdengklok	-	-	...	-
Jyakerta	-	-	...	-
Pedes	-	-	...	-
Cilebar	-	-	...	-
Cibuaya	-	-	...	-
Tirtajaya	-	-	...	-
Batujaya	-	-	...	-
Pakisjaya	-	-	...	-
<b>Karawang</b>	<b>0.17</b>	<b>0.16</b>	<b>...</b>	<b>-</b>

Lanjutan Tabel/Continued Table 5.3.1

Kecamatan Subdistrict (1)	Teh/Tea		Tembakau/Tobacco	
	2020 (14)	2021 (15)	2020 (16)	2021 (17)
Pangkalan	...	-	...	-
Tegalwaru	...	-	...	-
Ciampel	...	-	...	-
Telukjambe Timur	...	-	...	-
Telukjambe Barat	...	-	...	-
Klari	...	-	...	-
Cikampek	...	-	...	-
Purwasari	...	-	...	-
Tirtamulya	...	-	...	-
Jatisari	...	-	...	-
Banyusari	...	-	...	-
Kotabaru	...	-	...	-
Cilamaya Wetan	...	-	...	-
Cilamaya Kulon	...	-	...	-
Lemahabang	...	-	...	-
Telagasari	...	-	...	-
Majalaya	...	-	...	-
Karawang Timur	...	-	...	-
Karawang Barat	...	-	...	-
Rawamerta	...	-	...	-
Tempuran	...	-	...	-
Kutawaluya	...	-	...	-
Rengasdengklok	...	-	...	-
Jayakarta	...	-	...	-
Pedes	...	-	...	-
Cilebar	...	-	...	-
Cibuaya	...	-	...	-
Tirtajaya	...	-	...	-
Batujaya	...	-	...	-
Pakisjaya	...	-	...	-
<b>Karawang</b>	...	-	...	-

Sumber/Source: Dinas Pertanian Kabupaten Karawang/Department of Agriculture of Karawang Regency

**Tabel**  
**Table** 5.3.2

**Produksi Perkebunan Menurut Kecamatan dan Jenis Tanaman di Kabupaten Karawang (ribu ton), 2020 dan 2021**  
**Production of Estate by Subdistrict and Type of Crops in Karawang Regency (thousand ton), 2020 and 2021**

Kecamatan Subdistrict (1)	Kelapa Sawit/Oil Palm		Kelapa/Coconut	
	2020 (2)	2021 (3)	2020 (4)	2021 (5)
Pangkalan	...	-	0.03	0.03
Tegalwaru	...	-	0.01	0.03
Ciampel	...	-	0.03	0.00
Telukjambe Timur	...	-	0.00	0.00
Telukjambe Barat	...	-	0.01	0.01
K l a r i	...	-	0.00	0.01
Cikampek	...	-	0.00	0.01
Purwasari	...	-	0.01	0.01
Tirtamulya	...	-	0.01	0.01
Jatisari	...	-	0.01	0.02
Banyusari	...	-	0.01	0.01
Kotabaru	...	-	0.00	0.00
Cilamaya Wetan	...	-	0.04	0.04
Cilamaya Kulon	...	-	0.04	0.07
Lemahabang	...	-	0.04	0.03
Telagasari	...	-	0.01	0.01
Majalaya	...	-	0.00	0.01
Karawang Timur	...	-	0.00	0.00
Karawang Barat	...	-	0.00	0.01
Rawamerta	...	-	0.01	0.01
Tempuran	...	-	0.04	0.04
Kutawaluya	...	-	0.01	0.08
Rengasdengklok	...	-	0.03	0.03
Jayakarta	...	-	0.01	0.11
P e d e s	...	-	0.06	0.06
Cilebar	...	-	0.04	0.21
Cibuaya	...	-	0.03	0.03
Tirtajaya	...	-	0.06	0.06
Batujaya	...	-	0.03	0.03
Pakisjaya	...	-	0.04	0.04
<b>Karawang</b>	<b>...</b>	<b>-</b>	<b>0.58</b>	<b>1.00</b>



Lanjutan Tabel/Continued Table 5.3.2

Kecamatan Subdistrict	Karet/Rubber		Kopi/Coffee	
	2020	2021	2020	2021
(1)	(6)	(7)	(8)	(9)
Pangkalan	...	-	0.07	0.12
Tegalwaru	...	-	0.15	0.23
Ciampel	...	-	-	0.00
Telukjambe Timur	...	-	-	-
Telukjambe Barat	...	-	-	-
Klari	...	-	-	-
Cikampek	...	-	-	-
Purwasari	...	-	-	-
Tirtamulya	...	-	-	-
Jatisari	...	-	-	-
Banyusari	...	-	-	-
Kotabaru	...	-	-	-
Cilamaya Wetan	...	-	-	-
Cilamaya Kulon	...	-	-	-
Lemahabang	...	-	-	-
Telagasari	...	-	-	-
Majalaya	...	-	-	-
Karawang Timur	...	-	-	-
Karawang Barat	...	-	-	-
Rawamerta	...	-	-	-
Tempuran	...	-	-	-
Kutawaluya	...	-	-	-
Rengasdengklok	...	-	-	-
Jayakarta	...	-	-	-
Pedes	...	-	-	-
Cilebar	...	-	-	-
Cibuaya	...	-	-	-
Tirtajaya	...	-	-	-
Batujaya	...	-	-	-
Pakisjaya	...	-	-	-
<b>Karawang</b>	...	-	<b>0.22</b>	<b>0.35</b>

Lanjutan Tabel/Continued Table 5.3.2

Kecamatan Subdistrict	Kakao/Cocoa		Tebu/Sugar Cane	
	2020	2021	2020	2021
(1)	(10)	(11)	(12)	(13)
Pangkalan	0.00	0.00	...	-
Tegalwaru	0.02	0.16	...	-
Ciampel	-	-	...	-
Telukjambe Timur	-	-	...	-
Telukjambe Barat	-	-	...	-
Klari	-	-	...	-
Cikampek	-	-	...	-
Purwasari	-	-	...	-
Tirtamulya	-	-	...	-
Jatisari	-	-	...	-
Banyusari	-	-	...	-
Kotabaru	-	-	...	-
Cilamaya Wetan	-	-	...	-
Cilamaya Kulon	-	-	...	-
Lemahabang	-	-	...	-
Telagasari	-	-	...	-
Majalaya	-	-	...	-
Karawang Timur	-	-	...	-
Karawang Barat	-	-	...	-
Rawamerta	-	-	...	-
Tempuran	-	-	...	-
Kutawaluya	-	-	...	-
Rengasdengklok	-	-	...	-
Jyakerta	-	-	...	-
Pedes	-	-	...	-
Cilebar	-	-	...	-
Cibuaya	-	-	...	-
Tirtajaya	-	-	...	-
Batujaya	-	-	...	-
Pakisjaya	-	-	...	-
<b>Karawang</b>	<b>0.02</b>	<b>0.16</b>	<b>...</b>	<b>-</b>

Lanjutan Tabel/Continued Table 5.3.2

Kecamatan Subdistrict	Teh/Tea		Tembakau/Tobacco	
	2020	2021	2020	2021
(1)	(14)	(15)	(16)	(17)
Pangkalan	...	-	...	-
Tegalwaru	...	-	...	-
Ciampel	...	-	...	-
Telukjambe Timur	...	-	...	-
Telukjambe Barat	...	-	...	-
Klari	...	-	...	-
Cikampek	...	-	...	-
Purwasari	...	-	...	-
Tirtamulya	...	-	...	-
Jatisari	...	-	...	-
Banyusari	...	-	...	-
Kotabaru	...	-	...	-
Cilamaya Wetan	...	-	...	-
Cilamaya Kulon	...	-	...	-
Lemahabang	...	-	...	-
Telagasari	...	-	...	-
Majalaya	...	-	...	-
Karawang Timur	...	-	...	-
Karawang Barat	...	-	...	-
Rawamerta	...	-	...	-
Tempuran	...	-	...	-
Kutawaluya	...	-	...	-
Rengasdengklok	...	-	...	-
Jayakarta	...	-	...	-
Pedes	...	-	...	-
Cilebar	...	-	...	-
Cibuaya	...	-	...	-
Tirtajaya	...	-	...	-
Batujaya	...	-	...	-
Pakisjaya	...	-	...	-
<b>Karawang</b>	...	-	...	-

Sumber/Source: Dinas Pertanian Kabupaten Karawang/Department of Agriculture of Karawang Regency

## 5.4 PETERNAKAN/LIVESTOCK

**Tabel 5.4.1** Populasi Ternak Menurut Kecamatan dan Jenis Ternak di Kabupaten Karawang, 2021  
*Livestock Population by Subdistrict and Type of Livestock in Karawang Regency, 2021*

Kecamatan Subdistrict	Sapi Perah Dairy Cattle	Sapi Potong Beef Cattle	Kerbau Buffalo	Kuda Horse	Kambing Goat	Domba Sheep	Babi Pig
(1)	(2)	(3)	(4)	(5)	(6)	(7)	(8)
Pangkalan	-	1 438	29	-	1 720	11 781	-
Tegalwaru	-	413	57	-	761	4 979	-
Ciampel	-	178	-	-	92	496	-
Telukjambe Timur	-	533	7	12	855	2 878	-
Telukjambe Barat	-	703	22	15	889	3 359	-
Klari	-	830	13	-	258	5 897	-
Cikampek	-	448	19	10	1 066	1 029	-
Purwasari	-	191	35	-	366	2 362	-
Tirtamulya	-	53	-	-	337	5 137	-
Jatisari	-	62	-	-	503	4 352	-
Banyusari	-	5	22	-	276	5 307	-
Kotabaru	-	229	12	-	872	7 989	-
Cilamaya Wetan	-	53	9	-	50	5 065	-
Cilamaya Kulon	-	217	10	-	982	6 607	-
Lemahabang	-	122	20	-	429	3 361	-
Telagasari	-	178	15	-	276	4 608	-
Majalaya	-	122	26	-	138	3 827	-
Karawang Timur	-	81	-	-	510	4 056	-
Karawang Barat	8	67	-	7	535	7 427	128
Rawamerta	-	57	23	2	4 128	6 971	-
Tempuran	-	47	8	-	238	6 095	-
Kutawaluya	-	94	-	-	504	1 487	-
Rengasdengklok	-	205	4	5	195	2 310	-
Jayakarta	-	73	-	-	22	1 266	-
Pedes	-	55	5	-	686	5 318	-
Cilebar	-	-	-	-	366	5 008	-
Cibuaya	-	-	-	-	701	7 395	95
Tirtajaya	-	42	-	3	704	5 696	-
Batujaya	-	41	-	-	589	4 491	-
Pakisjaya	-	7	-	-	1 675	3 493	-
<b>Karawang</b>	<b>8</b>	<b>6 544</b>	<b>336</b>	<b>54</b>	<b>20 723</b>	<b>140 047</b>	<b>223</b>

Sumber/Source: Dinas Peternakan Kabupaten Karawang/Animal Husbandry Service of Karawang Regency

**Tabel**  
**Table** 5.4.2**Populasi Unggas Menurut Kecamatan dan Jenis Unggas di Kabupaten Karawang, 2021**  
*Poultry Population by Subdistrict and Kind of Poultry in Karawang Regency, 2021*

Kecamatan Subdistrict	Ayam Buras Range Chicken	Ayam Petelur Layer	Ayam Pedaging Broiler	Itik/Itik Manila Duck/Muscovy Duck
(1)	(2)	(3)	(4)	(5)
Pangkalan	15 424	63 223	3036 378	42 745
Tegalwaru	19 287	-	1997 617	31 346
Ciampel	3 475	-	1198 254	26 497
Telukjambe Timur	7 224	-	1180 991	16 501
Telukjambe Barat	13 695	-	2481 043	19 576
Klari	15 348	-	1682 793	19 576
Cikampek	2 863	-	2017 919	26 239
Purwasari	14 153	-	1282 473	36 656
Tirtamulya	10 632	-	240 257	50 178
Jatisari	9 276	-	2557 752	174 077
Banyusari	3 639	-	3679 614	124 517
Kotabaru	5 640	-	2193 399	37 169
Cilamaya Wetan	29 712	-	1762 901	149 793
Cilamaya Kulon	6 641	-	1198 571	109 749
Lemahabang	13 754	8 777	1656 825	59 100
Telagasari	10 139	-	6794 298	52 305
Majalaya	10 477	-	6871 803	41 505
Karawang Timur	3 064	-	1617 271	65 243
Karawang Barat	6 780	-	2105 491	62 259
Rawamerta	253 964	-	1359 978	64 901
Tempuran	10 502	-	7032 010	125 956
Kutawaluya	2 221	-	1122 664	83 734
Rengasdengklok	13 270	-	4005 625	67 603
Jayakarta	5 839	-	4398 756	59 100
Pedes	31 984	-	1483 776	15 999
Cilebar	4 841	-	1016 388	93 568
Cibuaya	12 900	-	1162 617	98 562
Tirtajaya	7 414	-	1028 376	77 650
Batujaya	6 050	-	1102 685	55 202
Pakisjaya	4 659	-	1282 475	87 721
<b>Karawang</b>	<b>554 867</b>	<b>72 000</b>	<b>70 551 000</b>	<b>1 975 027</b>

Sumber/Source: Dinas Peternakan Kabupaten Karawang/Animal Husbandry Service of Karawang Regency

**Tabel**  
**Table** 5.4.3

**Produksi Daging Unggas dan Telur menurut Jenis dan Kecamatan di Kabupaten Karawang (kg), 2021**  
**Poultry and Egg Production by Type and Subdistrict in Karawang Regency (kilogram), 2021**

Kecamatan Subdistrict	Produksi Daging/Poultry Production			Produksi Telur/Egg Production		
	Ayam Buras Range Chicken	Ayam Ras Chicken	Itik Duck	Ayam Buras Range Chicken	Ayam Ras Chicken	Itik Duck
(1)	(2)	(3)	(4)	(5)	(6)	(7)
Pangkalan	21 410	10 752 477	13 716	34 801	793 048	101 271
Tegalwaru	23 709	13 018 950	16 097	36 572	-	112 802
Ciampel	12 370	2 740 836	22 287	19 081	-	156 187
Telukjambe Timur	12 885	12 904 716	43 336	19 878	-	303 689
Telukjambe Barat	14 432	11 991 103	34 669	22 265	-	242 955
K l a r i	18 555	2 740 836	44 575	28 626	-	312 373
Cikampek	21 647	6 509 463	53 242	33 396	-	373 117
Purwasari	11 855	2 969 247	28 479	18 288	-	199 571
Tirtamulya	11 339	1 370 433	27 240	17 492	-	190 896
Jatisari	12 370	1 713 019	29 717	19 081	-	208 246
Banyusari	10 824	1 256 198	26 002	16 697	-	182 212
Kotabaru	11 339	2 626 631	27 240	17 492	-	190 896
Cilamaya Wetan	18 040	228 410	66 862	27 828	-	468 560
Cilamaya Kulon	17 524	114 176	70 577	27 035	-	494 594
Lemahabang	18 555	2 398 221	55 718	28 626	30 315	390 467
Telagasari	16 493	3 997 034	84 196	25 444	-	590 038
Majalaya	16 493	1 370 433	55 718	25 444	-	390 467
Karawang Timur	35 048	7 194 691	16 094	54 068	-	112 802
Karawang Barat	37 626	7 308 867	19 811	58 045	-	138 837
Rawamerta	18 040	6 052 669	78 005	27 828	-	546 653
Tempuran	10 824	1 256 198	55 718	16 697	-	390 467
Kutawaluya	13 401	1 256 198	34 669	20 672	-	242 955
Rengasdengklok	28 865	1 713 019	69 339	44 528	-	485 919
Jayakarta	13 916	3 997 034	65 623	21 467	-	459 885
P e d e s	14 432	342 586	55 718	22 265	-	390 467
Cilebar	8 247	1 256 198	19 811	12 722	-	138 837
Cibuaya	10 824	342 586	26 002	16 697	-	182 212
Tirtajaya	6 185	1 142 022	13 620	9 540	-	95 443
Batujaya	17 524	1 484 609	53 242	27 035	-	373 117
Pakisjaya	28 863	1 256 140	29 715	44 527	-	208 246
<b>Karawang</b>	<b>513 635</b>	<b>113 305 000</b>	<b>1 237 038</b>	<b>794 137</b>	<b>823 363</b>	<b>8 674 181</b>

Sumber/Source: Dinas Peternakan Kabupaten Karawang/Animal Husbandry Service of Karawang Regency

**Tabel**  
**Table 5.4.4****Produksi Daging Ternak Menurut Kecamatan dan Jenis Ternak di Kabupaten Karawang (kg), 2021**  
**Livestock Production by Subdistrict and Kind of Livestock in Karawang Regency (kilogram), 2021**

Kecamatan Subdistrict	Sapi Perah Dairy Cattle	Sapi Potong <sup>1</sup> Beef Cattle <sup>1</sup>	Kerbau Buffalo	Kuda Horse	Kambing Goat	Domba Sheep
(1)	(2)	(3)	(4)	(5)	(6)	(7)
Pangkalan	-	116 767	-	-	577	6 126
Tegalwaru	-	76 628	-	-	378	4 020
Ciampel	-	87 574	-	-	432	4 594
Telukjambe Timur	-	127 713	-	-	631	6 700
Telukjambe Barat	-	102 170	-	-	504	5 360
K l a r i	-	131 362	-	-	649	6 891
Cikampek	-	313 808	-	-	1 554	16 466
Purwasari	-	83 926	-	-	414	4 403
Tirtamulya	-	80 277	-	-	396	4 211
Jatisari	-	87 574	-	-	432	4 594
Banyusari	-	76 628	-	-	378	4 020
Kotabaru	-	80 277	-	-	396	4 211
Cilamaya Wetan	-	127 713	-	-	631	6 700
Cilamaya Kulon	-	124 062	-	-	613	6 509
Lemahabang	-	164 203	-	-	811	8 614
Telagasari	-	248 128	-	-	1 225	13 017
Majalaya	-	116 767	-	-	577	6 126
Karawang Timur	-	248 128	-	-	1 225	13 015
Karawang Barat	-	266 372	-	-	1 315	13 974
Rawamerta	-	127 713	-	-	631	6 700
Tempuran	-	76 628	-	-	378	4 020
Kutawaluya	-	94 872	-	-	468	4 977
Rengasdengklok	-	204 339	-	-	1 009	10 718
Jayakarta	-	98 521	-	-	486	5 169
P e d e s	-	102 170	-	-	504	5 360
Cilebar	-	58 382	-	-	288	3 063
Cibuaya	-	76 628	-	-	378	4 020
Tirtajaya	-	40 137	-	-	198	2 106
Batujaya	-	62 033	-	-	306	3 254
Pakisjaya	-	47 434	-	-	234	2 489
<b>Karawang</b>	<b>-</b>	<b>3 648 934</b>	<b>-</b>	<b>-</b>	<b>18 018</b>	<b>191 427</b>

Catatan/Notes: <sup>1</sup> Terdiri dari sapi lokal dan sapi impor/Consisti of local cattle and imported cattle

Sumber/Sourc: Dinas Peternakan Kabupaten Karawang/Animal Husbandry Service of Karawang Regency

**5.5 PERIKANAN  
FISHERY**

**Tabel 5.5.1** **Produksi dan Nilai Produksi Ikan di Kabupaten Karawang (ton), 2021**  
*Fish Production and Its Value in Karawang Regency (ton), 2021*

Uraian Description	Produksi (ton) <sup>x</sup> Production (ton)	Nilai Produksi <sup>x</sup> Value of Production (000 Rupiah)
(1)	(2)	(3)
1. Perikanan Tangkap / Capture Fisheries	9 164.27	201 305 424.96
a. Laut / Marine Fisheries	9 096.65	200 276 086.96
b. Perairan Umum / Inland Water	67.62	1 029 338.00
1) Sungai / River	23.83	327 100.00
2) Bekas Galian C / Former Excavation C	41.63	656 848.00
3) Rawa / Swamp	2.16	45 390.00
2. Perikanan Budidaya / Aquaculture	45 246.92	1 193 705,970.00
a. Tambak / Brackish Water Pond	41 806.93	1 150 432 450.00
b. Kolam / Fresh Water Pond	3 008.08	37 520 370.00
c. Sawah (Minipadi) / Paddy Field	142.95	2 096 880.00
d. Jaring Apung/KJA / Floating Cage Net	288.96	3 656 270.00
<b>Karawang</b>	<b>54 411.19</b>	<b>1 395 011 394.96</b>

Sumber/Source: Dinas Perikanan dan Kelautan Kabupaten Karawang/Regional Fishery and Sea Resources of Karawang Regency



**Tabel**  
**Table 5.5.2****Produksi Perikanan Budidaya Dirinci menurut Jenis Ikan dan Budidaya di Karawang, 2021**  
**Fish Production by Kind of Fishes and Types of Cultivation in Karawang Regency, 2021**

Kecamatan Subdistrict	Jenis Budidaya/Type of Cultivation				Jumlah <sup>x</sup> Total
	Tambak <sup>x</sup> Brackish Water Pond	Kolam <sup>x</sup> Water Pond	Minipadi <sup>x</sup> Paddy Field	KJA <sup>x</sup> Floating Cage Net	
(1)	(2)	(3)	(4)	(5)	(6)
1. Bandeng / <i>Milkfish</i>	20 921.40	-	-	-	20 921.40
2. Blanak / <i>Mullets</i>	16.27	-	-	-	16.27
3. Udang Windu / <i>Tiger Shrimp</i>	5 287.88	-	-	-	5 287.88
4. Udang Api-api / <i>Fires Shrimp</i>	3 540.15	-	-	-	3 540.15
5. Udang Putih / <i>White Shrimp</i>	-	-	-	-	-
6. Udang Vanamae / <i>Vanamae Shrimp</i>	1 594.74	-	-	-	1 594.74
7. Nila / <i>Parrot Fish</i>	5 023.21	736.73	15.79	97.99	5 873.72
8. Ikan Mas / <i>Goldfish</i>	1 125.48	819.08	127.16	94.93	2 166.65
9. Tawes	-	-	-	-	-
10. Mujaer / <i>Tilapia Fish</i>	1 367.42	356.06	-	-	1 723.48
11. Lele / <i>Catfish</i>	-	774.50	-	-	774.50
12. Patin / <i>Catfish</i>	-	321.71	-	96.04	417.75
13. Bawal / <i>Pomfret</i>	-	-	-	-	-
14. Rumput Laut / <i>Seaweed</i>	757.54	-	-	-	757.54
15. Kepiting bakau / <i>Scilla serrata F.</i>	449.85	-	-	-	449.85
16. Gabus	1 722.99	-	-	-	1 722.99
17. Ikan Lainnya / <i>Other Fishes</i>	-	-	-	-	-
<b>Karawang</b>	<b>41 806.93</b>	<b>3 008.08</b>	<b>142.95</b>	<b>288.96</b>	<b>45 246.92</b>

Sumber/Source: Dinas Perikanan dan Kelautan Kabupaten Karawang/Regional Fishery and Sea Resources of Karawang Regency

**Tabel**  
**Table** 5.5.3

**Jumlah Rumah Tangga Perikanan Budidaya Menurut Kecamatan dan Jenis Budidaya di Kabupaten Karawang, 2021**  
**Number of Aquaculture Households by Subdistrict and Type of Aquaculture in Karawang Regency, 2021**

Kecamatan Subdistrict	Tambak <sup>x</sup> Brackish Water Pond	Kolam <sup>x</sup> Water Pond	Jaring Apung <sup>x</sup> Floating Cage Net	Sawah (Minipadi) <sup>x</sup> Paddy Field	Jumlah <sup>x</sup> Total
(1)	(2)	(3)	(4)	(5)	(6)
Pangkalan	-	69	-	-	69
Tegalwaru	-	7	-	-	7
Ciampel	-	20	28	8	56
Telukjambe Timur	-	85	-	43	128
Telukjambe Barat	-	95	-	15	110
Klari	-	83	29	-	112
Cikampek	-	192	-	-	192
Purwasari	-	52	-	-	52
Tirtamulya	-	53	-	-	53
Jatisari	-	445	-	65	510
Banyusari	-	138	-	4	142
Kotabaru	-	72	-	7	79
Cilamaya Wetan	506	144	-	-	650
Cilamaya Kulon	100	479	-	172	751
Lemahabang	-	48	-	-	48
Telagasari	-	70	-	176	246
Majalaya	-	123	-	-	123
Karawang Timur	-	23	-	23	46
Karawang Barat	-	159	37	-	196
Rawamerta	-	30	-	-	30
Tempuran	230	418	-	-	648
Kutawaluya	-	61	-	6	67
Rengasdengklok	-	87	1	5	93
Jayakarta	-	50	-	43	93
Pedes	44	266	-	-	310
Cilebar	221	220	1	-	442
Cibuaya	1 123	133	15	20	1 291
Tirtajaya	802	215	-	20	1 037
Batujaya	96	22	-	-	118
Pakisjaya	287	78	4	-	369
<b>Karawang</b>	<b>3 409</b>	<b>3 937</b>	<b>115</b>	<b>607</b>	<b>8 068</b>

Sumber/Source: Dinas Perikanan dan Kelautan Kabupaten Karawang/Regional Fishery and Sea Resources of Karawang Regency

**Tabel**  
**Table 5.5.4****Produksi Perikanan Budidaya menurut Kecamatan dan Subsektor di Kabupaten Karawang (ton), 2021**  
**Production of Fisch Capture by Subdistrict and Subsector in Karawang Regency (ton), 2021**

Kecamatan Subdistrict	Tambak <sup>x</sup> Brackish Water Pond	Kolam <sup>x</sup> Water Pond	Minapadi <sup>x</sup> Paddy Field	KJA <sup>x</sup> Floating Cage Net	Jumlah <sup>x</sup> Total
(1)	(2)	(3)	(4)	(5)	(6)
Pangkalan	-	27.65	-	-	27.65
Tegalwaru	-	16.11	-	-	16.11
Ciampel	-	56.43	11.93	35.10	103.46
Telukjambe Timur	-	42.38	7.42	-	49.80
Telukjambe Barat	-	102.52	6.54	-	109.06
Klari	-	90.42	-	108.07	198.49
Cikampek	-	255.82	-	-	255.82
Purwasari	-	12.91	-	-	12.91
Tirtamulya	-	8.65	-	-	8.65
Jatisari	-	115.45	9.12	-	124.57
Banyusari	-	65.38	8.11	-	73.49
Kotabaru	-	38.26	9.61	-	47.87
Cilamaya Wetan	3 396.86	64.45	-	-	3 461.31
Cilamaya Kulon	904.59	317.30	15.50	-	1 237.39
Lemahabang	-	132.93	-	-	132.93
Telagasari	-	110.05	8.59	-	118.64
Majalaya	-	46.80	-	-	46.80
Karawang Timur	-	73.46	7.59	-	81.05
Karawang Barat	-	15.02	-	130.41	145.43
Rawamerta	-	125.29	-	-	125.29
Tempuran	3 634.48	228.25	-	-	3 862.73
Kutawaluya	-	129.55	7.23	-	136.78
Rengasdengklok	-	179.82	18.01	2.89	200.72
Jayakarta	-	17.64	10.10	-	27.74
Pedes	2 462.90	165.86	-	-	2 628.76
Cilebar	2 516.38	194.24	-	-	2 710.62
Cibuaya	7 200.56	79.30	10.81	8.28	7 298.95
Tirtajaya	7 301.98	37.80	12.39	-	7 352.17
Batujaya	7 277.11	194.74	-	-	7 471.85
Pakisjaya	7 112.07	63.60	-	4.21	7 179.88
<b>Karawang</b>	<b>41 806.93</b>	<b>3 008.08</b>	<b>142.95</b>	<b>288.96</b>	<b>45 246.92</b>

Sumber/Source: Dinas Perikanan dan Kelautan Kabupaten Karawang/Regional Fishery and Sea Resources of Karawang Regency

**Tabel**  
**Table** 5.5.5

**Nilai Produksi Perikanan Budidaya Menurut Kecamatan dan Subsektor di Kabupaten Karawang (000 rupiah), 2021**  
**Production Value of Aquaculture Household by Subdistrict and Subsector in Karawang Regency (000 rupiahs), 2021**

Kecamatan Subdistrict	Tambak* Brackish Water Pond	Kolam* Fresh Water Pond	Minapadi* Paddy Field	KJA* Floating Cage Net	Jumlah* Total
(1)	(2)	(3)	(4)	(5)	(6)
Pangkalan	-	395 060.00	-	-	395 060.00
Tegalwaru	-	225 220.00	-	-	225 220.00
Ciampel	-	750 870.00	174 720.00	442 080.00	1 367 670.00
Telukjambe Timur	-	555 440.00	110 130.00	-	665 570.00
Telukjambe Barat	-	1 311 980.00	96 240.00	-	1 408 220.00
K l a r i	-	1 135 740.00	-	1 389 180.00	2 524 920.00
Cikampek	-	3 177 800.00	-	-	3 177 800.00
Purwasari	-	190 820.00	-	-	190 820.00
Tirtamulya	-	119 820.00	-	-	119 820.00
Jatisari	-	1 393 320.00	135 180.00	-	1 528 500.00
Banyusari	-	818 890.00	119 640.00	-	938 530.00
Kotabaru	-	476 220.00	139 410.00	-	615 630.00
Cilamaya Wetan	74 585 310.00	895 100.00	-	-	75 480 410.00
Cilamaya Kulon	22 891 720.00	3 804 350.00	223 470.00	-	26 919 540.00
Lemahabang	-	1 637 410.00	-	-	1 637 410.00
Telagasari	-	1 322 000.00	126 300.00	-	1 448 300.00
Majalaya	-	581 100.00	-	-	581 100.00
Karawang Timur	-	920 890.00	111 690.00	-	1 032 580.00
Karawang Barat	-	207 850.00	-	1 603 400.00	1 811 250.00
Rawamerta	-	1 614 250.00	-	-	1 614 250.00
Tempuran	84 454 940.00	2 745 360.00	-	-	87 200 300.00
Kutawaluya	-	1 578 120.00	107 520.00	-	1 685 640.00
Rengasdengklok	-	2 182 150.00	264 630.00	39 690.00	2 486 470.00
Jayakarta	-	253 820.00	146 130.00	-	399 950.00
P e d e s	124 194 980.00	2 014 010.00	-	-	126 208 990.00
Cilebar	67 569 260.00	2 360 800.00	-	-	69 930 060.00
Cibuaya	200 824 850.00	1 090 440.00	159 090.00	124 200.00	202 198 580.00
Tirtajaya	198 468 900.00	540 520.00	182 730.00	-	199 192 150.00
Batujaya	219 932 590.00	2 374 180.00	-	-	222 306 770.00
Pakisjaya	157 509 900.00	846 840.00	-	57 720.00	158 414 460.00
<b>Karawang</b>	<b>1 150 432 450.00</b>	<b>37 520 370.00</b>	<b>2 096 880.00</b>	<b>3 656 270.00</b>	<b>1 193 705 970.00</b>

Sumber/Source: Dinas Perikanan dan Kelautan Kabupaten Karawang/Regional Fishery and Sea Resources of Karawang Regency

**Tabel**  
**Table** 5.5.6

**Potensi dan Luas Areal Perikanan Ternak Menurut Kecamatan dan Subsektor di Kabupaten Karawang, 2021**  
**Potention and Areal of Aquaculture Household by Subdistrict and Subsector in Karawang Regency, 2021**

Kecamatan Subdistrict	Tambak*/Brackish Water Pond*		Kolam*/Fresh Water Pond*		Minipadi*/Paddy Field*	
	Luas Areal/Area (ha)		Luas Areal/Area (ha)		Luas Areal/Area (ha)	
	Potensi Potential	Dimanfaatkan Being Used	Potensi Potential	Dimanfaatkan Being Used	Potensi Potential	Dimanfaatkan Being Used
(1)	(2)	(3)	(4)	(5)	(6)	(7)
Pangkalan	-	-	44.40	31.30	25.00	-
Tegalwaru	-	-	10.00	9.25	25.00	-
Ciampel	-	-	43.50	32.10	30.00	2.60
Telukjambe Timur	-	-	39.40	21.20	609.00	0.20
Telukjambe Barat	-	-	28.00	17.00	1 207.68	4.56
Klari	-	-	32.50	21.50	83.00	-
Cikampek	-	-	25.50	21.32	2.00	-
Purwasari	-	-	15.50	12.20	76.00	-
Tirtamulya	-	-	21.20	15.50	75.00	-
Jatisari	-	-	52.50	44.20	34.00	0.60
Banyusari	-	-	43.00	33.20	43.00	0.10
Kotabaru	-	-	17.30	11.20	25.00	0.30
Cilamaya Wetan	1 132.25	833.80	23.40	18.90	17.00	-
Cilamaya Kulon	79.00	79.00	122.20	102.20	45.00	2.35
Lemahabang	-	-	22.00	18.00	60.00	-
Telagasari	-	-	23.30	18.14	2 913.00	3.75
Majalaya	-	-	18.80	11.30	20.40	-
Karawang Timur	-	-	11.39	9.30	316.00	0.44
Karawang Barat	-	-	51.00	47.00	16.50	-
Rawamerta	-	-	32.30	15.50	55.20	-
Tempuran	832.69	663.20	118.88	118.88	4 554.52	-
Kutawaluya	-	-	18.00	9.80	38.20	0.30
Rengasdengklok	-	-	68.33	50.59	11.50	0.63
Jayakarta	-	-	25.00	21.10	16.10	0.25
Pedes	565.00	561.00	43.50	32.89	285.00	-
Cilebar	1 678.70	909.00	15.50	14.90	-	-
Cibuaya	4 695.90	3 883.20	28.00	27.50	33.00	2.50
Tirtajaya	4 483.90	2 845.30	194.00	133.10	350.00	2.20
Batujaya	2 233.70	1 587.20	22.10	21.10	28.20	-
Pakisjaya	2 907.66	2 049.60	21.30	17.23	25.20	-
<b>Karawang</b>	<b>18 608.80</b>	<b>13 411.30</b>	<b>1 231.80</b>	<b>957.40</b>	<b>11 019.50</b>	<b>20.78</b>

Lanjutan Tabel/Continued Table 5.5.6

Kecamatan Subdistrict	KJA <sup>2</sup> /Floating Cage Net <sup>1</sup>		Jumlah <sup>2</sup> /Total <sup>1</sup>	
	Luas Areal/Area (unit) <sup>1</sup>		Luas Areal/Area (ha)	
	Potensi Potential	Dimanfaatkan Being Used	Potensi Potential	Dimanfaatkan Being Used
(1)	(8)	(9)	(10)	(11)
Pangkalan	-	-	69.40	31.30
Tegalwaru	-	-	35.00	9.25
Ciampel	38.00	38.00	73.74	34.94
Telukjambe Timur	-	-	648.40	21.40
Telukjambe Barat	-	-	1 235.68	21.56
K l a r i	46.00	12.00	115.79	21.58
Cikampek	-	-	27.50	21.32
Purwasari	-	-	91.50	12.20
Tirtamulya	-	-	96.20	15.50
Jatisari	-	-	86.50	44.80
Banyusari	-	-	86.00	33.30
Kotabaru	-	-	42.30	11.50
Cilamaya Wetan	-	-	1 172.65	852.70
Cilamaya Kulon	-	-	246.20	183.55
Lemahabang	-	-	82.00	18.00
Telagasari	-	-	2 936.30	21.89
Majalaya	-	-	39.20	11.30
Karawang Timur	-	-	327.39	9.74
Karawang Barat	43.00	12.00	67.78	47.08
Rawamerta	-	-	87.50	15.50
Tempuran	-	-	5 506.09	782.08
Kutawaluya	-	-	56.20	10.10
Rengasdengklok	1.00	1.00	79.84	51.23
Jayakarta	-	-	41.10	21.35
P e d e s	-	-	893.50	593.89
Cilebar	1.00	1.00	1 694.21	923.91
Cibuaya	15.00	15.00	4 757.00	3 913.30
Tirtajaya	-	-	5 027.90	2 980.60
Batujaya	-	-	2 284.00	1 608.30
Pakisjaya	4.00	4.00	2 954.19	2 066.86
<b>Karawang</b>	<b>148.00</b>	<b>83.00</b>	<b>30 861.05</b>	<b>14 390.01</b>

Catatan/Notes: <sup>1</sup> Satuan KJA adalah unit, dimana luas KJA per unit = 4 m x 4 m x 4 unit jaring = 64 m<sup>2</sup>/  
KJA per unit = 4 m x 4 m x 4 nets = 64 m<sup>2</sup>

Sumber/Source: Dinas Perikanan dan Kelautan Kabupaten Karawang/Regional Fishery and Sea Resources of Karawang Regency

**Tabel**  
**Table 5.5.7****Jumlah Rumah Tangga Perikanan Tangkap Menurut Kecamatan dan Subsektor di Kabupaten Karawang, 2020 dan 2021**  
**Number of Fish Capture Households by Subdistrict in Karawang Regency, 2020 and 2021**

Kecamatan Subdistrict	Perikanan Laut Marine Fisheries		Perairan Umum Inland Water		Jumlah Total	
	2020	2021*	2020	2021*	2020	2021*
(1)	(2)	(3)	(4)	(5)	(6)	(7)
Pangkalan	-	-	7	7	7	7
Tegalwaru	-	-	-	-	-	-
Ciampel	-	-	52	52	52	52
Telukjambe Timur	-	-	20	20	20	20
Telukjambe Barat	-	-	21	21	21	21
Klari	-	-	240	240	240	240
Cikampek	-	-	14	14	14	14
Purwasari	-	-	12	12	12	12
Tirtamulya	-	-	5	5	5	5
Jatisari	-	-	52	52	52	52
Banyusari	-	-	54	54	54	54
Kotabaru	-	-	8	8	8	8
Cilamaya Wetan	513	513	19	19	532	532
Cilamaya Kulon	248	248	29	29	277	277
Lemahabang	-	-	29	29	29	29
Telagasari	-	-	6	6	6	6
Majalaya	-	-	4	4	4	4
Karawang Timur	-	-	49	49	49	49
Karawang Barat	-	-	68	68	68	68
Rawamerta	-	-	27	27	27	27
Tempuran	244	244	19	19	263	263
Kutawaluya	-	-	3	3	3	3
Rengasdengklok	-	-	98	98	98	98
Jayakarta	-	-	8	8	8	8
Pedes	170	170	17	17	187	187
Cilebar	162	162	21	21	183	183
Cibuaya	122	122	6	6	128	128
Tirtajaya	123	123	48	48	171	171
Batujaya	-	-	11	11	11	11
Pakisjaya	107	107	116	116	223	223
<b>Karawang</b>	<b>1 689</b>	<b>1 689</b>	<b>1 063</b>	<b>1 063</b>	<b>2 752</b>	<b>2 752</b>

Sumber/Source: Dinas Perikanan dan Kelautan Kabupaten Karawang/Regional Fishery and Sea Resources of Karawang Regency

**Tabel** 5.5.8  
**Table**

**Produksi Perikanan Tangkap Menurut Kecamatan dan Subsektor di Kabupaten Karawang (ton), 2020-2021**  
**Production of Fish Capture by Subdistrict and Subsector in Karawang Regency (ton), 2020 and 2021**

Kecamatan Subdistrict	Perikanan Laut Marine Fisheries		Perairan Umum Inland Water		Jumlah Total	
	2020	2021*	2020	2021*	2020	2021*
(1)	(2)	(3)	(4)	(5)	(6)	(7)
Pangkalan	-	-	0.635	1.800	0.635	1.800
Tegalwaru	-	-	0.397	-	0.397	-
Ciampel	-	-	2.719	2.760	2.719	2.760
Telukjambe Timur	-	-	0.221	1.100	0.221	1.100
Telukjambe Barat	-	-	1.581	0.630	1.581	0.630
Klari	-	-	1.693	40.370	1.693	40.370
Cikampek	-	-	1.008	1.610	1.008	1.610
Purwasari	-	-	0.851	-	0.851	-
Tirtamulya	-	-	-	-	-	-
Jatisari	-	-	0.338	-	0.338	-
Banyusari	-	-	2.107	0.680	2.107	0.680
Kotabaru	-	-	2.284	-	2.284	-
Cilamaya Wetan	1 346.522	1 376.220	40.001	1.030	1 386.523	1 377.250
Cilamaya Kulon	1 696.275	1 810.060	-	1.710	1 696.275	1 811.770
Lemahabang	-	-	0.084	0.580	0.084	0.580
Telagasari	-	-	0.595	0.640	0.595	0.640
Majalaya	-	-	0.408	0.410	0.408	0.410
Karawang Timur	-	-	1.036	2.290	1.036	2.290
Karawang Barat	-	-	1.803	2.100	1.803	2.100
Rawamerta	-	-	0.829	0.860	0.829	0.860
Tempuran	2 359.801	2 472.250	-	1.770	2 359.801	2 474.020
Kutawaluya	-	-	0.860	0.090	0.860	0.090
Rengasdengklok	-	-	2.036	2.030	2.036	2.030
Jayakarta	-	-	-	0.340	-	0.340
Pedes	1 330.264	1 343.530	0.652	0.830	1 330.916	1 344.360
Cilebar	1 605.070	1 621.070	0.642	0.860	1 605.712	1 621.930
Cibuaya	170.070	171.670	1.118	0.230	171.188	171.900
Tirtajaya	35.662	17.430	1.767	1.440	37.429	18.870
Batujaya	-	-	1.450	0.410	1.450	0.410
Pakisjaya	450.236	284.420	-	1.050	450.236	285.470
<b>Karawang</b>	<b>8 993.900</b>	<b>9 096.650</b>	<b>67.115</b>	<b>67.620</b>	<b>9 061.015</b>	<b>9 164.270</b>

Sumber/Source: Dinas Perikanan dan Kelautan Kabupaten Karawang/Regional Fishery and Sea Resources of Karawang Regency



**Tabel**  
**Table 5.5.9****Produksi Perikanan Tangkap Menurut Kecamatan dan Subsektor di Kabupaten Karawang (ton), 2021**  
**Production of Fish Capture by Subdistrict and Subsector in Karawang Regency (ton), 2021**

Kecamatan Subdistrict	Laut <sup>x</sup> Marine <sup>x</sup>	Sungai <sup>x</sup> River <sup>x</sup>	Rawa <sup>x</sup> Swamp <sup>x</sup>	Bekas Galian	Jumlah <sup>x</sup> Total <sup>x</sup>
				C <sup>x</sup> Former Excavation C <sup>x</sup>	
(1)	(2)	(3)	(4)	(5)	(6)
Pangkalan	-	1.800	-	-	1.800
Tegalwaru	-	-	-	-	-
Ciampel	-	1.040	-	1.720	2.760
Telukjambe Timur	-	1.100	-	-	1.100
Telukjambe Barat	-	0.630	-	-	0.630
Klari	-	1.160	-	39.210	40.370
Cikampek	-	0.740	0.170	0.700	1.610
Purwasari	-	-	-	-	-
Tirtamulya	-	-	-	-	-
Jatisari	-	-	-	-	-
Banyusari	-	0.680	-	-	0.680
Kotabaru	-	-	-	-	-
Cilamaya Wetan	1 376.220	1.030	-	-	1 377.250
Cilamaya Kulon	1 810.060	1.710	-	-	1 811.770
Lemahabang	-	0.580	-	-	0.580
Telagasari	-	0.640	-	-	0.640
Majalaya	-	0.410	-	-	0.410
Karawang Timur	-	2.290	-	-	2.290
Karawang Barat	-	0.670	1.430	-	2.100
Rawamerta	-	0.860	-	-	0.860
Tempuran	2 472.250	1.540	0.230	-	2 474.020
Kutawaluya	-	0.090	-	-	0.090
Rengasdengklok	-	1.860	0.170	-	2.030
Jayakarta	-	0.340	-	-	0.340
Pedes	1 343.530	0.830	-	-	1 344.360
Cilebar	1 621.070	0.860	-	-	1 621.930
Cibuaya	171.670	0.230	-	-	171.900
Tirtajaya	17.430	1.440	-	-	18.870
Batujaya	-	0.410	-	-	0.410
Pakisjaya	284.420	0.890	0.160	-	285.470
<b>Karawang</b>	<b>9 096.650</b>	<b>23.830</b>	<b>2.160</b>	<b>41.630</b>	<b>9 164.270</b>

Sumber/Source: Dinas Perikanan dan Kelautan Kabupaten Karawang/Regional Fishery and Sea Resources of Karawang Regency

**Tabel**  
**Table** 5.5.10

**Nilai Produksi Perikanan Tangkap Menurut Kecamatan dan Subsektor di Kabupaten Karawang (000 rupiah), 2021**

**Production Value of Fish Capture by Subdistrict and Subsector in Karawang Regency (000 rupiahs), 2021**

Kecamatan Subdistrict	Laut <sup>x</sup> Marine <sup>x</sup>	Sungai <sup>x</sup> River <sup>x</sup>	Rawa <sup>x</sup> Swamp <sup>x</sup>	Bekas Galian	Jumlah <sup>x</sup> Total <sup>x</sup>
				C <sup>x</sup> Former Excavation C <sup>x</sup>	
(1)	(2)	(3)	(4)	(5)	(6)
Pangkalan	-	24 840.00	-	-	24 840.00
Tegalwaru	-	-	-	-	-
Ciampel	-	21 930.00	-	39 620.00	61 550.00
Telukjambe Timur	-	13 680.00	-	-	13 680.00
Telukjambe Barat	-	7 560.00	28 740.00	-	36 300.00
K l a r i	-	16 680.00	-	600 428.00	617 108.00
Cikampek	-	8 880.00	4 250.00	16 800.00	29 930.00
Purwasari	-	-	-	-	-
Tirtamulya	-	-	-	-	-
Jatisari	-	-	-	-	-
Banyusari	-	8 850.00	-	-	8 850.00
Kotabaru	-	-	-	-	-
Cilamaya Wetan	34 003 672.72	13 950.00	-	-	34 017 622.72
Cilamaya Kulon	56 255 870.66	22 340.00	-	-	56 278 210.66
Lemahabang	-	6 960.00	-	-	6 960.00
Telagasari	-	7 680.00	-	-	7 680.00
Majalaya	-	5 280.00	-	-	5 280.00
Karawang Timur	-	33 990.00	-	-	33 990.00
Karawang Barat	-	8 040.00	-	-	8 040.00
Rawamerta	-	10 800.00	-	-	10 800.00
Tempuran	31 215 585.16	23 720.00	5 360.00	-	31 244 665.16
Kutawaluya	-	1 080.00	-	-	1 080.00
Rengasdengklok	-	27 360.00	3 390.00	-	30 750.00
Jayakarta	-	4 560.00	-	-	4 560.00
P e d e s	28 990 465.60	10 440.00	-	-	29 000 905.60
Cilebar	32 819 550.72	10 980.00	-	-	32 830 530.72
Cibuaya	6 422 776.00	3 060.00	-	-	6 425 836.00
Tirtajaya	1 203 420.00	17 820.00	-	-	1 221 240.00
Batujaya	-	5 430.00	-	-	5 430.00
Pakisjaya	9 364 746.10	11 190.00	3 650.00	-	9 379 586.10
<b>Karawang</b>	<b>200 276 086.96</b>	<b>327 100.00</b>	<b>45 390.00</b>	<b>656 848.00</b>	<b>201 305 424.96</b>

Sumber/Source: Dinas Perikanan dan Kelautan Kabupaten Karawang/Regional Fishery and Sea Resources of Karawang Regency

**Tabel 5.5.11** Jumlah Perahu/Kapal menurut Kecamatan dan Jenis Kapal di Kabupaten Karawang, 2021  
**Number of Fishing Boats by Subdistrict and Type of Boat in Karawang Regency, 2021**

Kecamatan Subdistrict	Perahu Tanpa Motor <sup>x</sup> Nonpowered Boat <sup>x</sup>	Perahu Motor Tempel <sup>x</sup> Outboard Motorboat <sup>x</sup>	Kapal Motor <sup>x</sup> Inboard Motorboat <sup>x</sup>
(1)	(2)	(3)	(4)
Pangkalan	-	-	-
Tegalwaru	-	-	-
Ciampel	-	-	-
Telukjambe Timur	-	-	-
Telukjambe Barat	-	-	-
Klari	-	-	-
Cikampek	-	-	-
Purwasari	-	-	-
Tirtamulya	-	-	-
Jatisari	-	-	-
Banyusari	-	-	-
Kotabaru	-	-	-
Cilamaya Wetan	25	488	-
Cilamaya Kulon	-	101	147
Lemahabang	-	-	-
Telagasari	-	-	-
Majalaya	-	-	-
Karawang Timur	-	-	-
Karawang Barat	-	-	-
Rawamerta	-	-	-
Tempuran	-	244	-
Kutawaluya	-	-	-
Rengasdengklok	-	-	-
Jyakerta	-	-	-
Pedes	-	170	-
Cilebar	-	162	-
Cibuaya	-	122	-
Tirtajaya	-	123	-
Batujaya	-	-	-
Pakisjaya	-	107	-
<b>Karawang</b>	<b>25</b>	<b>1 517</b>	<b>147</b>

Sumber/Source: Dinas Perikanan dan Kelautan Kabupaten Karawang/Regional Fishery and Sea Resources of Karawang Regency

**Tabel**  
**Table** 5.5.12

**Jumlah Alat Tangkap Perikanan Tangkap Menurut  
Kecamatan di Kabupaten Karawang, 2021**  
**Number of Fishing Gear by Kind and Subdistrict in Karawang  
Regency, 2021**

Kecamatan Subdistrict	Pukat Tarik <sup>x</sup> Trawl Drag <sup>g</sup>	Pukat Kantong <sup>x</sup> Trawl Bag <sup>g</sup>	Jaring Insang <sup>x</sup> Gill Net <sup>e</sup>	Jaring Angkat Lift Nets <sup>e</sup>	Pancing <sup>x</sup> Fishing Rod <sup>e</sup>	Perangkap <sup>x</sup> Fishing Trap <sup>e</sup>	Alat Pengumpul & Pengangkap <sup>x</sup> Fish Gatherer and Catcher <sup>e</sup>	Lainnya <sup>x</sup> Others <sup>e</sup>
(1)	(2)	(3)	(4)	(5)	(6)	(7)	(8)	(9)
Pangkalan	-	-	-	-	-	-	-	-
Tegalwaru	-	-	-	-	-	-	-	-
Ciampel	-	-	-	-	-	-	-	-
Telukjambe Timur	-	-	-	-	-	-	-	-
Telukjambe Barat	-	-	-	-	-	-	-	-
K l a r i	-	-	-	-	-	-	-	-
Cikampek	-	-	-	-	-	-	-	-
Purwasari	-	-	-	-	-	-	-	-
Tirtamulya	-	-	-	-	-	-	-	-
Jatisari	-	-	-	-	-	-	-	-
Banyusari	-	-	-	-	-	-	-	-
Kotabaru	-	-	-	-	-	-	-	-
Cilamaya Wetan	-	-	381	11	11	110	-	-
Cilamaya Kulon	3	-	89	9	55	92	-	-
Lemahabang	-	-	-	-	-	-	-	-
Telagasari	-	-	-	-	-	-	-	-
Majalaya	-	-	-	-	-	-	-	-
Karawang Timur	-	-	-	-	-	-	-	-
Karawang Barat	-	-	-	-	-	-	-	-
Rawamerta	-	-	-	-	-	-	-	-
Tempuran	110	-	134	-	-	-	-	-
Kutawaluya	-	-	-	-	-	-	-	-
Rengasdengklok	-	-	-	-	-	-	-	-
Jayakarta	-	-	-	-	-	-	-	-
P e d e s	4	-	166	-	-	-	-	-
Cilebar	10	-	115	18	10	9	-	-
Cibuaya	-	-	122	-	-	-	-	-
Tirtajaya	-	-	123	-	-	-	-	-
Batujaya	-	-	-	-	-	-	-	-
Pakisjaya	-	-	106	-	1	-	-	-
<b>Karawang</b>	<b>127</b>	<b>-</b>	<b>1,236</b>	<b>38</b>	<b>77</b>	<b>211</b>	<b>-</b>	<b>-</b>

Sumber/Source: Dinas Perikanan dan Kelautan Kabupaten Karawang/Regional Fishery and Sea Resources of Karawang Regency

**Tabel**  
**Table** 5.5.13

**Produksi dan Nilai Produksi Pengolahan Hasil Perikanan menurut Kecamatan di Kabupaten Karawang (ton), 2021**  
**Fish Processing Production and Its Value by Subdistrict in Karawang Regency (ton), 2021**

Kecamatan Subdistrict	Pindang/Pindang		Ikan Asin/Salted Fish	
	Produksi <sup>x</sup> Production <sup>x</sup>	Nilai Produksi <sup>x</sup> Value (000 rupiah) <sup>x</sup>	Produksi <sup>x</sup> Production <sup>x</sup>	Nilai Produksi <sup>x</sup> Value (000 rupiah) <sup>x</sup>
(1)	(2)	(3)	(4)	(5)
Pangkalan	-	-	-	-
Tegalwaru	-	-	-	-
Ciampel	-	-	-	-
Telukjambe Timur	-	-	-	-
Telukjambe Barat	-	-	-	-
Klari	-	-	-	-
Cikampek	-	-	-	-
Purwasari	-	-	-	-
Tirtamulya	-	-	-	-
Jatisari	234.89	3 993 130.00	-	-
Banyusari	14 278.12	242 728 040.00	-	-
Kotabaru	-	-	-	-
Cilamaya Wetan	94.74	1 610 580.00	643.59	19 307 700.00
Cilamaya Kulon	2 879.10	48 944 700.00	126.16	3 784 800.00
Lemahabang	-	-	-	-
Telagasari	-	-	-	-
Majalaya	-	-	-	-
Karawang Timur	-	-	-	-
Karawang Barat	-	-	-	-
Rawamerta	-	-	-	-
Tempuran	66.05	1 122 850.00	252.37	7 571 100.00
Kutawaluya	-	-	-	-
Rengasdengklok	17.81	302 770.00	-	-
Jayakarta	189.99	3 229 830.00	-	-
Pedes	1 083.75	18 423 750.00	201.88	6 056 400.00
Cilebar	-	-	100.92	3 027 600.00
Cibuaya	336.99	5 728 830.00	2 893.85	86 815 500.00
Tirtajaya	198.21	3 369 570.00	100.91	3 027 300.00
Batujaya	108.66	1 847 220.00	-	-
Pakisjaya	99.09	1 684 530.00	515.36	15 460 800.00
<b>Karawang</b>	<b>19 587.40</b>	<b>332 985 800.00</b>	<b>4 835.04</b>	<b>145 051 200.00</b>

Lanjutan Tabel/Continued Table 5.5.13

Kecamatan Subdistrict	Terasi/Shrimp Paste		Kerupuk/Crackers	
	Produksi <sup>x</sup> Production <sup>x</sup>	Nilai Produksi <sup>x</sup> Value (000 rupiah) <sup>x</sup>	Produksi <sup>x</sup> Production <sup>x</sup>	Nilai Produksi <sup>x</sup> Value (000 rupiah) <sup>x</sup>
(1)	(6)	(7)	(8)	(9)
Pangkalan	-	-	-	-
Tegalwaru	-	-	-	-
Ciampel	-	-	-	-
Telukjambe Timur	-	-	-	-
Telukjambe Barat	-	-	-	-
Klari	-	-	309.87	10 535 580.00
Cikampek	-	-	-	-
Purwasari	-	-	-	-
Tirtamulya	-	-	-	-
Jatisari	-	-	-	-
Banyusari	-	-	-	-
Kotabaru	-	-	-	-
Cilamaya Wetan	114.77	4 590 800.00	1 387.21	47 165 140.00
Cilamaya Kulon	309.84	12 393 600.00	2 306.79	78 430 860.00
Lemahabang	-	-	-	-
Telagasari	-	-	-	-
Majalaya	-	-	-	-
Karawang Timur	-	-	-	-
Karawang Barat	-	-	34.41	1 169 940.00
Rawamerta	-	-	-	-
Tempuran	-	-	-	-
Kutawaluya	-	-	-	-
Rengasdengklok	-	-	583.41	19 835 940.00
Jayakarta	-	-	-	-
Pedes	-	-	-	-
Cilebar	49.95	1 998 000.00	43.78	1 488 520.00
Cibuaya	-	-	3 696.12	125 668 080.00
Tirtajaya	11 636.04	465 441 600.00	240.87	8 189 580.00
Batujaya	-	-	-	-
Pakisjaya	149.91	5 996 400.00	-	-
<b>Karawang</b>	<b>12 260.51</b>	<b>490 420 400.00</b>	<b>8 602.46</b>	<b>292 483 640.00</b>

Sumber/Source: Dinas Perikanan dan Kelautan Kabupaten Karawang/Regional Fishery and Sea Resources of Karawang Regency

**Tabel 5.5.14** **Produksi dan Nilai Produksi Garam menurut Kecamatan di Kabupaten Karawang (ton), 2021**  
**Salt Production and Its Value by Subdistrict in Karawang Regency (ton), 2021**

Kecamatan Subdistrict	Garam/Salt	
	Produksi (ton) <sup>x</sup> Production (ton) <sup>x</sup>	Nilai Produksi (000 rupiah) <sup>x</sup> Value (000 rupiahs) <sup>x</sup>
(1)	(2)	(3)
Pangkalan	-	-
Tegalwaru	-	-
Ciampel	-	-
Telukjambe Timur	-	-
Telukjambe Barat	-	-
Klari	-	-
Cikampek	-	-
Purwasari	-	-
Tirtamulya	-	-
Jatisari	-	-
Banyusari	-	-
Kotabaru	-	-
Cilamaya Wetan	114.52	80 457.20
Cilamaya Kulon	423.00	384 000.00
Lemahabang	-	234 000.00
Telagasari	-	-
Majalaya	-	-
Karawang Timur	-	-
Karawang Barat	-	-
Rawamerta	-	-
Tempuran	261.00	-
Kutawaluya	-	-
Rengasdengklok	-	-
Jyakerta	-	-
Pedes	-	-
Cilebar	-	-
Cibuaya	-	-
Tirtajaya	-	-
Batujaya	-	-
Pakisjaya	-	-
<b>Karawang</b>	<b>798.52</b>	<b>698 457.20</b>

Sumber/Source: Dinas Perikanan dan Kelautan Kabupaten Karawang/Regional Fishery and Sea Resources of Karawang Regency

**Tabel**  
**Table** 5.5.15

**Luas Areal, Produksi Pembenihan dan Produksi Pendederan Menurut Kecamatan di Kabupaten Karawang, 2021**  
**Area Hatchery Production and Nursery Production by Subdistrict in Karawang Regency, 2021**

Kecamatan Subdistrict	Luas Areal (m <sup>2</sup> ) <sup>x</sup> Area (meter square) <sup>x</sup>	Produksi (ekor)/Production (tail)	
		Pembenihan <sup>x</sup> Hatchery <sup>x</sup>	Pendederan <sup>x</sup> Nursery <sup>x</sup>
(1)	(2)	(3)	(4)
Pangkalan	379	229 173	-
Tegalwaru	1 063	803 049	-
Ciampel	573	345 000	-
Telukjambe Timur	200	219 000	-
Telukjambe Barat	280	63 000	-
Klari	-	-	-
Cikampek	-	-	-
Purwasari	30	380 000	-
Tirtamulya	90	3634 000	-
Jatisari	28	473 000	-
Banyusari	74	2358 000	-
Kotabaru	-	-	-
Cilamaya Wetan	7 872	1127 000	-
Cilamaya Kulon	1 878	2209 000	-
Lemahabang	3 320	1311 000	-
Telagasari	-	-	-
Majalaya	150	62 000	-
Karawang Timur	35	62 000	-
Karawang Barat	105	62 000	-
Rawamerta	341	1 528 000	-
Tempuran	1 615	2 452 000	-
Kutawaluya	519	1 273 000	-
Rengasdengklok	307	6 315 000	-
Jayakarta	3 751	2 598 642	61 820
Pedes	1 918	18 393 000	-
Cilebar	-	-	-
Cibuaya	42 547	315 000	32 918 120
Tirtajaya	1 190	1 337 000	865 450
Batujaaya	13 690	570 000	-
Pakisjaya	-	-	-
<b>Karawang</b>	<b>81 955</b>	<b>48 118 864</b>	<b>33 845 390</b>

Sumber/Source: Dinas Perikanan dan Kelautan Kabupaten Karawang/Regional Fishery and Sea Resources of Karawang Regency



**Tabel 5.5.16** Luas Area, Jumlah Rumah Tangga Perikanan, Produksi dan Nilai Produksi Ikan Hias menurut Kecamatan di Kabupaten Karawang, 2021  
**Area, Number of Fisheries Households, Production and Production Value of Ornamental Fish by Subdistrict in Karawang Regency, 2021**

Kecamatan Subdistrict	Luas Areal yang Dimanfaatkan (m <sup>2</sup> ) <sup>x</sup> Area Utilized (m <sup>2</sup> ) <sup>x</sup>	Jumlah RTP <sup>x</sup> Number of Fishery Household <sup>x</sup>	Produksi/Production	
			Jumlah (ekor) <sup>x</sup> Total (tail) <sup>x</sup>	Nilai (000) <sup>x</sup> Value (000) <sup>x</sup>
(1)	(2)	(3)	(4)	(5)
Pangkalan	-			
Tegalwaru	-			
Ciampel	-			
Telukjambe Timur	33	11	58 000	216 520
Telukjambe Barat	-			
Klari	122	3	18 820	26 123
Cikampek	3 140	23	481 150	384 920
Purwasari	360	1	23 500	85 500
Tirtamulya	1 258	9	202 450	173 570
Jatisari	419	1	82 100	174 760
Banyusari	523	14	339 500	547 085
Kotabaru	1 957	18	205 300	148 715
Cilamaya Wetan	1 000	1	19 650	13 810
Cilamaya Kulon	318	5	26 550	13 990
Lemahabang	54	2	48 250	31 015
Telagasari	342	12	124 700	426 860
Majalaya	-			
Karawang Timur	386	2	24 635	46 413
Karawang Barat	112	3	20 700	13 128
Rawamerta	4	1	14 400	9 755
Tempuran	-			
Kutawaluya	380	10	94 850	399 175
Rengasdengklok	460	23	154 030	134 154
Jyakerta	6 126	53	2 386 170	1 059 504
Pedes	257	3	102 838	27 270
Cilebar	608	13	1 195 650	389 620
Cibuaya	-			
Tirtajaya	710	4	105 800	32 925
Batujaya	-			
Pakisjaya	-			
<b>Karawang</b>	<b>18 569</b>	<b>212</b>	<b>5 729 043</b>	<b>4 354 812</b>

Sumber/Source: Dinas Perikanan dan Kelautan Kabupaten Karawang/Regional Fishery and Sea Resources of Karawang Regency



# PERTAMBANGAN DAN ENERGI

## MINING AND ENERGY

### JUMLAH PELANGGAN LISTRIK KABUPATEN KARAWANG

Number of Electricity Customers  
in Karawang Regency

2019-2021

952.587  
PELANGGAN  
Customers

914.889  
PELANGGAN  
Customers

882.001  
PELANGGAN  
Customers

### DAYA TERPASANG

Installed Electricity Power

2.742.673 KW

### PRODUKSI LISTRIK

Electricity Production

6.637.409.323 KWH



### LISTRIK TERJUAL

Electricity Sold

6.466.716.698 KWH

2019

2020

2021



**PENJELASAN TEKNIS**

1. Pengumpulan data industri besar dan sedang dilakukan melalui Survei Industri Besar dan Sedang yang dilaksanakan setiap tahun secara lengkap (sensus) sejak tahun 1975. Survei Industri Besar dan Sedang mencakup semua perusahaan industri yang mempunyai tenaga kerja 20 orang atau lebih dengan menggunakan kuesioner II A.
2. Klasifikasi industri yang digunakan dalam survei ini berdasar kepada Klasifikasi Baku Lapangan Usaha Indonesia (KBLI). **KBLI** adalah klasifikasi lapangan usaha yang berdasar kepada International Standard Industrial Classification of All Economic Activities (ISIC) revisi 4 yang telah disesuaikan dengan kondisi Indonesia.
3. **Industri manufaktur** adalah suatu kegiatan ekonomi yang melakukan kegiatan mengubah suatu barang dasar secara mekanis, kimia, atau dengan tangan sehingga menjadi barang jadi/ setengah jadi, dan atau barang yang kurang nilainya menjadi barang yang lebih tinggi nilainya, dan sifatnya lebih dekat kepada pemakai akhir. Termasuk dalam kegiatan ini adalah jasa industri

**TECHNICAL NOTES**

1. *Data collection of large and medium scale manufacturing is conducted through The Large and Medium Manufacturing Establishment Survey that has been done annually for all industries (census) since 1975. Large and Medium Manufacturing Establishment Survey covers all manufactures/ industries with 20 workers or more by questionnaire II A.*
2. *The industrial classification adopted in this survey refers to the Klasifikasi Baku Lapangan Usaha Indonesia (KBLI). **KBLI** is classification of economic activities based on the International Standard Industrial Classification of All Economic Activities (ISIC rev 4) that has been modified according to the local condition in Indonesia.*
3. **Manufacturing industry** is defined as an economic activity processing basic goods mechanically, chemicals or manually into final or intermediate goods. It is also defined as processing of lower value goods into higher value goods as final or intermediate products. The activities also include services for manufacturing and assembling.

dan pekerjaan perakitan.

- 4. Perusahaan atau usaha industri** adalah suatu unit (kesatuan) usaha yang melakukan kegiatan ekonomi, bertujuan menghasilkan barang atau jasa, terletak pada suatu bangunan atau lokasi tertentu, dan mempunyai catatan administrasi tersendiri mengenai produksi dan struktur biaya serta ada seorang atau lebih yang bertanggung jawab atas usaha tersebut.
- 4. A manufacturing establishment** is defined as a production unit engaged in economic activity, producing goods or services, located in a building or in a certain location, keeping a business record concerning the production and cost structure, and having a person or more that are responsible to those activities.
- 5. Industri manufaktur** dikelompokkan ke dalam 4 golongan berdasarkan banyaknya pekerja, yaitu: industri besar (100 orang pekerja atau lebih), industri sedang/menengah (20–99 orang pekerja), industri kecil (5–19 orang pekerja), dan industri mikro (1–4 orang pekerja).
- 5. Manufacturing industries** are categorized into four groups, based on the number of employees: large scale anufacturing (100 employees or more), medium scale manufacturing (20–99 employees), small scale manufacturing (5–19 employees), and micro industry (1–4 employees).
- 6. Pelanggan** adalah individu atau kelompok, baik rumah tangga, perusahaan atau institusi non profit yang membeli air bersih dari perusahaan air bersih.
- 6. Customers** are individuals or groups, whether household, company or non-profit institutions that buy water supply from watersupply establishment.
- 7. Air disalurkan** adalah volume air bersih dari perusahaan air bersih.
- 7. Distributed water** is the volume of water supply from watersupply establishment.

**ULASAN**

Air dan listrik merupakan kebutuhan vital di dalam hidup manusia. Air dibutuhkan untuk melakukan banyak aktivitas sehari-hari mulai dari sebagai air minum, mandi, mencuci, dan lain-lain. Sedangkan listrik sudah menjadi ketergantungan bagi setiap penduduk di Indonesia, khususnya Kabupaten Karawang.

Jumlah konsumsi listrik selama tahun 2021 di Kabupaten Karawang tercatat sebanyak 6.637.409.323 KWh, sedangkan jumlah konsumen listrik di Kabupaten Karawang pada akhir bulan Desember 2021 tercatat sebanyak 952.587 pelanggan.

Pada tahun 2021, volume air yang diproduksi sebanyak 22.049.746 meter kubik dengan nilai sebesar 101.803.139.848 rupiah. Adapun air yang diproduksi tersebut sebagian besar peruntukannya ke pelanggan Golongan Non Niaga.

**DESCRIPTION**

*Water and electricity are vital needs in human life. Water is needed to carry out many daily activities ranging from drinking water, bathing, washing, and others. Meanwhile, electricity has become a dependency for every resident in Indonesia, especially in Karawang Regency.*

*Total electricity consumption during 2021 in Karawang Regency was recorded at 6.637.409.323 KWh, while the number of electricity consumers in Karawang Regency at the end of December 2021 was 952.587 customers.*

*In 2021, the volume of water produced is 22.049.746 cubic meters with a value of 101.803.139.848 rupiah. The water produced is mostly intended for non-commercial customers.*

**Tabel**  
**Table 6.1**

**Daya Terpasang, Produksi, dan Distribusi Listrik PT. PLN (Persero) pada UP3 PLN Menurut Unit Layanan Pelanggan/ULP di Kabupaten Karawang, 2021**  
*Installed Electricity Power, Production, and Distribution of PT. PLN (Persero) at PLN UP3 by customer service unit/ULP in Karawang Regency, 2021*

<b>ULP PLN Units</b>	<b>Daya Terpasang Installed Electricity Power (KW)</b>	<b>Produksi Listrik Electricity Production (KWh)</b>	<b>Listrik Terjual Electricity Sold (KWh)</b>	<b>Dipakai Sendiri Own Used (KWh)</b>	<b>Susut/ Hilang Shrinkage/ Lost (KWh)</b>
(1)	(2)	(3)	(4)	(5)	(6)
ULP Prima Karawang	1 735 611	3 602 171 362	3 641 779 694	5 449 896	7 178 513
ULP Karawang Kota	398 227	806 764 321	763 047 980	3 058 658	44 345 223
ULP Kosambi	216 393	785 152 115	753 801 709	2 582 392	30 369 997
ULP Cikampek	251 316	1 029 780 794	940 820 714	2 585 277	89 148 927
ULP Rengasdengklok	141 127	413 540 732	367 266 601	1 353 623	46 010 074
<b>Karawang</b>	<b>2 742 673</b>	<b>6 637 409 323</b>	<b>6 466 716 698</b>	<b>15 029 846</b>	<b>217 052 735</b>



**Tabel**  
**Table** 6.2**Jumlah Pelanggan Listrik Menurut Unit Layanan  
Pelanggan (ULP) PLN di Kabupaten Karawang, 2017–2021**  
*Number of Electricity Customers by customer service unit /  
ULP PLN in Karawang Regency, 2017–2021*

<b>ULP PLN Units</b>	<b>2017</b>	<b>2018</b>	<b>2019</b>	<b>2020</b>	<b>2021</b>
(1)	(2)	(3)	(4)	(5)	(6)
ULP Prima Karawang	623	634	651	658	666
ULP Karawang Kota	262 594	273 840	286 115	296 738	307 644
ULP Kosambi	172 166	181 606	193 580	202 461	213 443
ULP Cikampek	206 324	214 142	223 246	230 668	238 073
ULP Rengasdengklok	164 722	170 932	178 409	184 364	192 761
<b>Karawang</b>	<b>806 429</b>	<b>841 154</b>	<b>882 001</b>	<b>914 889</b>	<b>952 587</b>

Sumber/Source: PLN/PLN-State Electricity Company of Indonesia

**Tabel 6.3**  
**Table****Jumlah Pelanggan dan Air yang Disalurkan Menurut Kecamatan di Kabupaten Karawang, 2021**  
**Number of Customers and Distributed Water by Subdistrict in Karawang Regency, 2021**

Kecamatan Subdistrict	Pelanggan Number of Customers	Air Disalurkan Distributed Water (m <sup>3</sup> )	Nilai Value (Rp)
(1)	(2)	(3)	(4)
Pangkalan	1 772	389 957	1 800 422 809
Tegalwaru	-	-	-
Ciampel	4 366	960 809	4 436 030 466
Telukjambe Timur	21 060	4 634 592	21 397 801 561
Telukjambe Barat	85	18 706	86 363 397
K l a r i	5 238	1 152 706	5 322 017 311
Cikampek	1 509	332 080	1 533 204 300
Purwasari	66	14 524	67 058 637
Tirtamulya	-	-	-
Jatisari	6 851	1 507 673	6 960 889 767
Banyusari	841	185 076	854 489 607
Kotabaru	224	49 295	227 592 951
Cilamaya Wetan	1 586	349 025	1 611 439 377
Cilamaya Kulon	453	99 690	460 266 102
Lemahabang	1 327	292 028	1 348 285 027
Telagasari	855	188 157	868 714 166
Majalaya	6 696	1 473 563	6 803 403 573
Karawang Timur	13 203	2 905 533	13 414 775 594
Karawang Barat	13 857	3 049 456	14 079 265 728
Rawamerta	591	130 059	600 479 616
Tempuran	251	55 237	255 026 030
Kutawaluya	516	113 554	524 276 619
Rengasdengklok	3 527	776 173	3 583 572 940
Jayakarta	931	204 882	945 933 203
P e d e s	2 785	612 884	2 829 671 289
Cilebar	1 626	357 827	1 652 080 975
Cibuaya	2 438	536 521	2 477 105 423
Tirtajaya	613	134 901	622 832 496
Batujaya	6 093	1 340 863	6 190 731 477
Pakisjaya	836	183 975	849 409 407
<b>Karawang</b>	<b>100 196</b>	<b>22 049 746</b>	<b>101 803 139 848</b>

Sumber/Source: Perusahaan Daerah Air Minum Kabupaten Karawang (PDAM) / Water Supply Local Enterprise of Karawang Regency

**Tabel**  
**Table 6.4****Volume Air yang Diproduksi Menurut Pelanggan dan Nilainya di Kabupaten Karawang, 2021**  
**Volume of Clean Water Produced by Customers and Its Value in Karawang Regency, 2021**

<b>Pelanggan</b> <b>Customers</b>	<b>Produksi</b> <b>Production</b>	<b>Nilai</b> <b>Value</b>
(1)	(2)	(3)
Non Niaga/ <i>Non-Commercial</i>	20 101 471	86 541 777 380
Niaga Kecil/ <i>Small Commerce</i>	728 789	5 280 578 600
Niaga Besar/ <i>Large Commerce</i>	104 501	1 025 984 800
Industri/ <i>Industry</i>	588 319	5 938 905 990
Sosial Umum/ <i>General Social</i>	149 828	358 734 500
Sosial Khusus/ <i>Special Social</i>	121 889	353 618 600
Tarif Khusus/ <i>Special Rates</i>	254 946	2 303 539 980
Tangki/Terminal Air/ <i>Water Terminal</i>	-	-
<b>Jumlah/Total</b>	<b>22 049 743</b>	<b>101 803 139 850</b>

Sumber/*Source*: Perusahaan Daerah Air Minum Kabupaten Karawang (PDAM) / *Water Supply Local Enterprise of Karawang Regency*



BAB  
Chapter

07

# PARIWISATA

## TOURISM

PADA TAHUN 2021

JUMLAH  
KUNJUNGAN WISATAWAN  
KE AKOMODASI  
KABUPATEN KARAWANG

523.145

orang

*In 2021, there are 523,145 tourists visit to Accomodation  
in Karawang Regency*



PADA TAHUN 2021

JUMLAH  
KUNJUNGAN WISATAWAN  
KE OBYEK WISATA  
KABUPATEN KARAWANG

1.800.393

orang

*In 2021, there are 1,800,393 tourists visit to Tourism Object  
in Karawang Regency*





**PENJELASAN TEKNIS**

1. **Usaha penyediaan akomodasi** adalah usaha yang menyediakan pelayanan penginapan yang dapat dilengkapi dengan pelayanan pariwisata lainnya. Usaha penyediaan akomodasi dapat berupa hotel, vila, pondok wisata, bumi perkemahan, persinggahan karavan, dan akomodasi lainnya yang digunakan untuk tujuan pariwisata.
2. **Hotel** adalah penyediaan akomodasi secara harian berupa kamar-kamar di dalam satu bangunan yang dapat dilengkapi dengan jasa pelayanan makan dan minum, kegiatan hiburan dan atau fasilitas lainnya. Hotel terdiri dari hotel berbintang dan hotel non-bintang.

**TECHNICAL NOTES**

1. **The business of providing accommodation** is a business that provides specialty services that can be equipped with other tourism services. It includes hotel, villa, cottage, camping, caravan stop, and other accommodation that are used for tourism purposes
2. **Hotel** is a daily supply of accommodation rooms within a building which can be equipped with eating and drinking services, entertainment activities and/or other facilities. Hotel consists of a classified hotel and a nonclassified hotel

**ULASAN**

Untuk mendukung pembangunan ekonomi suatu wilayah, sektor pariwisata memiliki andil yang sangat besar. Dengan memanfaatkan sumber daya alam dan sumber daya manusia yang ada dengan sebaik-baiknya maka suatu daerah dapat menarik para wisatawan baik yang ada di dalam negeri maupun wisatawan asing untuk datang dan berwisata di daerahnya.

Kabupaten Karawang, selain sebagai lumbung padi, bidang industrinya berkembang dengan sangat cepat. Hal tersebut membuat pertumbuhan di sektor lain juga meningkat. Sehingga, di beberapa tahun terakhir ini pembangunan hotel terus meningkat. Pada tahun 2021, jumlah hotel di Kabupaten Karawang tercatat sebanyak 38 hotel, dimana hotel terbanyak berada di Kecamatan Karawang Barat dengan jumlah 9 hotel, dengan total 517 kamar dan 679 tempat tidur.

Selain hotel, objek wisata di Kabupaten Karawang juga semakin berkembang. Jumlah pengunjung selama tahun 2021 sebanyak 1.887.987 pengunjung domestik ke wisata alam, 507.291 pengunjung domestik ke wisata buatan, 6.127 pengunjung asing ke wisata alam, dan 92.776 pengunjung asing ke wisata buatan.

**DESCRIPTION**

*To support the economic development of a region, the tourism sector has a very large share. By making the best use of existing natural resources and human resources, an area can attract tourists both in the country and foreign tourists to come and travel in their area.*

*Karawang Regency, in addition to being a rice granary, the industrial sector is developing very quickly. This makes growth in other sectors also increase. So that in recent years, hotel development has continued to increase. In 2021, the number of hotels in Karawang Regency was 38 hotels, with the most hotels in Karawang Barat District is as 9 hotels, with 517 rooms and 679 beds.*

*In addition to hotels, attractions in the Karawang regency are also growing. The number of visitors during 2021 was 1.887.987 domestic visitors to nature tourism, 507.291 domestic visitors to artificial tourism, 6.127 foreign visitors to nature tourism, and 92.776 foreign visitors to artificial tourism.*



**Tabel** 7.1  
**Table****Jumlah Rumah Makan/Restoran Menurut Kecamatan di Kabupaten Karawang, 2018–2021**  
**Number of Restaurants by Subdistrict in Karawang Regency, 2018–2021**

Kecamatan Subdistrict	2018	2019	2020	2021
(1)	(2)	(3)	(4)	(5)
Pangkalan	5	7	7	8
Tegalwaru	7	10	10	12
Ciampel	15	20	20	22
Telukjambe Timur	200	220	230	233
Telukjambe Barat	60	65	68	71
Klari	100	110	110	113
Cikampek	125	130	132	136
Purwasari	35	25	25	28
Tirtamulya	20	20	20	21
Jatisari	20	20	20	20
Banyusari	15	45	45	45
Kotabaru	40	20	35	39
Cilamaya Wetan	15	15	15	16
Cilamaya Kulon	15	20	20	21
Lemahabang	20	30	30	33
Telagasari	30	35	35	39
Majalaya	10	15	15	17
Karawang Timur	80	90	90	95
Karawang Barat	120	130	135	139
Rawamerta	25	25	25	26
Tempuran	10	10	10	11
Kutawaluya	10	10	10	10
Rengasdengklok	45	47	47	48
Jayakarta	5	5	5	7
Pedes	20	20	20	20
Cilebar	10	13	13	13
Cibuaya	20	22	22	23
Tirtajaya	10	12	12	14
Batujaya	10	12	12	15
Pakisjaya	30	30	30	33
<b>Karawang</b>	<b>1 127</b>	<b>1 233</b>	<b>1 268</b>	<b>1 328</b>

Sumber/Source: Dinas Kebudayaan Dan Pariwisata Kabupaten Karawang/ Department Of Culture And Tourism of Karawang Regency

**Tabel**  
**Table 7.2****Jumlah Akomodasi Hotel Menurut Kecamatan di  
Kabupaten Karawang, 2020 dan 2021**  
**Number of Hotel Accomodation by Subdistrict in  
Karawang Regency, 2020 and 2021**

Kecamatan Subdistrict	Hotel/Hotels		Kamar/Rooms		Tempat Tidur/Beds	
	2020	2021	2020	2021	2020	2021
(1)	(2)	(3)	(4)	(5)	(6)	(7)
Pangkalan	-	-	-	-	-	-
Tegalwaru	4	4	29	29	50	50
Ciampel	1	1	136	136	161	161
Telukjambe Timur	8	8	1 252	1 252	1 526	1 526
Telukjambe Barat	2	2	313	313	429	429
Klari	2	2	109	109	113	113
Cikampek	3	3	180	180	241	241
Purwasari	-	-	-	-	-	-
Tirtamulya	-	-	-	-	-	-
Jatisari	-	-	-	-	-	-
Banyusari	-	-	-	-	-	-
Kotabaru	5	5	128	128	152	152
Cilamaya Wetan	-	-	-	-	-	-
Cilamaya Kulon	-	-	-	-	-	-
Lemahabang	-	-	-	-	-	-
Telagasari	1	1	11	11	22	22
Majalaya	-	-	-	-	-	-
Karawang Timur	2	2	51	51	81	81
Karawang Barat	9	9	517	517	679	679
Rawamerta	-	-	-	-	-	-
Tempuran	-	-	-	-	-	-
Kutawaluya	-	-	-	-	-	-
Rengasdengklok	-	-	-	-	-	-
Jayakarta	-	-	-	-	-	-
Pedes	-	-	-	-	-	-
Cilebar	-	-	-	-	-	-
Cibuaya	-	-	-	-	-	-
Tirtajaya	-	-	-	-	-	-
Batujaya	-	-	-	-	-	-
Pakisjaya	1	1	18	18	18	18
<b>Karawang</b>	<b>38</b>	<b>38</b>	<b>2 744</b>	<b>2 744</b>	<b>3 472</b>	<b>3 472</b>

Sumber/Source: Badan Pusat Statistik Kabupaten Karawang/BPS-Statistics of Karawang Regency

**Tabel**  
**Table** 7.3

**Jumlah Pengunjung Domestik di Objek Wisata Alam dan Wisata Budaya Kabupaten Karawang, 2018-2021**  
**Number of Domestic Visitors in Natural Attraction and Cultural Tour in Karawang Regency, 2018-2021**

Tempat Rekreasi Recreation Area	Jumlah Pengunjung/Number of Visitors			
	2018	2019	2020	2021
(1)	(2)	(3)	(4)	(5)
<b>WISATA ALAM/NATURAL ATTRACTION</b>				
1. Air Terjun Grand Canyon	35 600	62 500	34 526	39 137
2. Curug Penganten	2 500	3 100	850	997
3. Goa Dayeuh	1 200	1 500	2 100	1 714
4. Situs Gunung Leutik	350	472	240	193
5. Curug Alay	1 500	1 820	260	318
6. Bukit Sanggabuana	1 200	1 316	415	632
7. Bukit Kembar Puncak Pinus	3 200	6 353	2 801	2 112
8. Batu Tumpang/Curug Bandung	14 500	23 638	8 878	7 182
9. Curug Cigeuntis	56 000	95 260	9 546	12 151
10. Curug Cikoleangkak	2 500	3 215	311	284
11. Curug Cikarapyak	750	900	185	159
12. Curug Cipanundaan	650	850	160	337
13. Puncak Sempur	6 800	7 500	1 223	3 891
14. Kampung Tipar	2 400	2 600	323	299
15. Bukit Calingcing	1 200	1 400	313	374
16. Taman Batu Sinapeul	1 100	1 250	277	229
17. Stone Garden	900	1 850	297	348
18. Waterboom Kampung Turis	27 600	65 400	10 293	13 898
19. Waterboom Empangsari	12 500	14 300	1 818	2 085
20. Waterboom Cibonteng	10 500	21 500	2 177	1 778
21. Jembatan Cinta	9 600	16 400	2 114	2 871
22. Buana Tirta	8 000	9 700	1 313	1 679
23. Bendungan Walahar	45 800	126 980	48 714	41 717
24. Danau Kalimati	8 900	9 500	1 417	1 223
25. Pohon Miring	125 000	165 289	4 612	3 785
26. Situ Cipule	7 650	8 500	1 612	1 983
27. Cadas Putri Tamelang	16 500	18 700	2 113	1 671
28. Situ Kamojing	28 600	24 130	1 915	2 439

Lanjutan Tabel/Continued Table 7.3

Tempat Rekreasi Recreation Area	Jumlah Pengunjung/Number of Visitors			
	2018	2019	2020	2021
(1)	(2)	(3)	(4)	(5)
<b>WISATA ALAM/NATURAL ATTRACTION</b>				
29. Taman Hutan Kota Cikampek	15 000	35 800	2 771	3 991
30. Pantai Tanjung Baru	1 232 580	856 752	2 229	2 785
31. Pantai Pasir Putih	6 500	35 980	9 808	12 769
32. Pantai Cibento	720 586	721 960	7 025	8 771
33. Hutan Mangrove	6 500	29 870	4 114	3 812
34. Pancangan	4 500	4 900	797	981
35. Pantai Mutiara	6 500	7 200	1 145	1 567
36. Maqom Syech Quro	980 779	1 245 800	146 929	178 912
37. Maqom Syech Gentong	125 423	859 267	116 893	125 672
38. Kolam Renang Tirta Pitu Mulang	1 260	1 680	715	875
39. Pantai Samudera Baru	1 125 863	856 123	22 046	24 531
40. Pantai Pelangi	125 000	126 300	1 850	1 652
41. Pantai Alam Baru	8 000	9 200	941	1 176
42. Pantai Jalasena	8 000	12 100	2 115	1 871
43. Pantai Pisangan	45 000	23 120	1 451	2 234
44. Muara Sungai Manuk	2 500	2 700	899	1 081
45. Muara TPI	1 000	1 320	549	765
46. Muara Paridi	1 000	1 210	458	876
47. Muara Lempeng	1 000	1 150	623	771
48. Hutan Mangrove Cikeong	1 500	2 130	721	980
49. Sungai Alam Bentang	1 200	1 425	553	789
50. Kuala Telar Sari/Burung	750	965	329	554
51. Kuala Karang Taritis	800	958	459	499
52. Muara Tirta	1 000	1 320	661	790
53. Wisata Mangrove Sedari	12 000	36 870	4 112	8 211
54. Pulau Putri	25 000	26 510	3 997	6 443
55. Pantai Tanjung Pakis	1 002 874	957 671	13 816	14 232
56. Green Canyon	511 392	560 124	2 792	4 132

Lanjutan Tabel/*Continued Table 7.3*

Tempat Rekreasi <i>Recreation Area</i>	Jumlah Pengunjung/ <i>Number of Visitors</i>			
	2018	2019	2020	2021
(1)	(2)	(3)	(4)	(5)
<b>WISATA BUDAYA/CULTURE TOUR</b>				
1. Vihara Sian Jin Upho	45 000	85 270	5 501	3 897
2. Masjid Agung Karawang	125 000	256 850	85 720	92 349
3. Kampung Budaya	45 000	78 259	5 541	2 123
4. San Diego Hill	6 000	45 000	4 712	5 717
5. Kampung Calincing	800	850	229	318
6. Situs Kota Tandingan	500	450	249	234
7. Situs Kutatandingan	500	400	177	163
8. Kampung Salapan	1 200	1 350	456	561
9. Sumur Awisan	450	420	198	225
10. Keramat Muara Walungan	1 200	1 250	459	578
11. Makam Pasarean	17 48 524	1 256 420	1 327 811	1 198 713
12. Makam Panjang	750	800	212	276
13. Monumen Kebulatan Tekad	45 600	78 260	2 310	3 121
14. Rumah Djauw Kie Song	30 120	69 250	2 783	3 873
15. Makam Ki Bagus Rangin	250	356	189	243
16. Candi Lanang	6 500	6 700	512	415
17. Candi Wadon	4 200	3 500	459	517
18. Situs Candi Jiwa	41 062	65 128	7 208	8 121
19. Situs Candi Blandongan	5 000	56 128	2 312	4 569
20. Museum Situs Batujaya	50 000	54 123	3 317	3 674
21. Situs Telagajaya	2 000	1 700	994	1 092
<b>Karawang</b>	<b>8565 663</b>	<b>9 178 342</b>	<b>1 942 701</b>	<b>1 887 987</b>

Sumber/*Source*: Dinas Kebudayaan Dan Pariwisata Kabupaten Karawang/ *Department Of Culture And Tourism of Karawang Regency*

**Tabel**  
**Table 7.4****Jumlah Pengunjung Domestik di Objek Wisata Buatan  
Kabupaten Karawang, 2018-2021**  
**Number of Domestic Visitors in Artificial Tourism in  
Karawang Regency, 2018-2021**

Tempat Rekreasi Recreation Area	Jumlah Pengunjung/Number of Visitors			
	2018	2019	2020	2021
(1)	(2)	(3)	(4)	(5)
<b>WISATA BUATAN</b>				
1. Kampung Tidar	2 400	2 600	323	311
2. Taman Batu Sinapeul	1 100	1 300	277	267
3. Stone Garden	900	1 200	297	313
4. Waterboom Kampung Turis	27 600	65 400	10 293	9 891
5. Waterboom Empangsari	12 500	14 300	1 818	1 749
6. Waterboom Ciboteng	12 500	21 500	2 177	1 986
7. Jembatan Cinta	10 500	16 400	2 114	2 311
8. Buana Tirta	8 000	9 700	1 313	1 198
9. Bendungan Walahar	458 000	126 980	48 714	45 917
10. Danau Kalimati	8 900	9 500	1 417	1 598
11. Pohon Miring	125 000	165 289	4 612	5 893
12. Situ Cipule	7 650	8 500	1 612	1 872
13. Cadas Putri Tamelang	16 500	18 700	2 113	1 887
14. Situ Kamojing	28 600	24 130	1 915	2 198
15. Taman Hutan Kota Cikampek	1 500	35 800	2 771	2 569
16. Hutan Mangrove	1 500	29 870	4 114	3 281
17. Pancangan	6 500	4 900	797	813
18. Maqom Syech Quro	1 798 263	1 245 800	146 929	151 420
19. Maqom Syech Gentong	125 423	859 267	116 893	119 761
20. Kolam Renang Tirta Pitu Mulang	1 260	1 680	1 715	1 811
21. Pantai Pisangan	45 000	23 120	1 451	1 578
22. Muara Sungai Manuk	2 500	2 700	899	797
23. Muara TPI	1 000	1 320	549	652
24. Muara Paridi	1 000	1 210	458	534
25. Muara Lempeng	1 000	1 150	623	568
26. Hutan Mangrove Cikeong	1 500	2 130	721	894
27. Kuala Telar Sari/Burung	750	965	329	376

Lanjutan Tabel/*Continued Table 7.4*

Tempat Rekreasi <i>Recreation Area</i>	Jumlah Pengunjung/ <i>Number of Visitors</i>			
	2018	2019	2020	2021
(1)	(2)	(3)	(4)	(5)
<b>WISATA BUATAN</b>				
28. Kuala Karang Taritis	800	958	459	589
29. Wisata Mangrove Sendari	12 000	36 870	4 112	3 289
30. Vihara Sian Ji Upoh	45 000	85 270	5 501	5 909
31. Masjid Agung Karawang	125 000	256 850	85 720	83 746
32. Kampung Budaya	45 000	78 259	5 541	3 898
33. San Diego Hill	60 000	45 000	4 712	5 178
34. Kampung Calingcing	800	850	229	377
35. Situs Kota Tandingan	5 000	450	249	317
36. Situs Kutatandingan	-	-	177	198
37. Kampung Salapan	1 200	1 350	456	513
38. Keramat Muara Walungan	1 200	1 250	459	567
39. Monumen Rawagede	26 800	32 570	8 714	7 651
40. Makam Panjang	750	800	212	291
41. Monumen Kebulatan Tekad	45 600	78 260	2 310	2 564
42. Rumah Djiauw Kie Song	30 120	69 250	2 783	3 121
43. Makan Ki Bagus Rangin	2 500	356	189	223
44. Kawasan Percandian Batujaya	137 484	121 256	24 716	26 415
<b>Karawang</b>	<b>3 246 600</b>	<b>3 505 010</b>	<b>503 783</b>	<b>507 291</b>

Sumber/*Source*: Dinas Kebudayaan Dan Pariwisata Kabupaten Karawang/*Department Of Culture And Tourism of Karawang Regency*

**Tabel**  
**Table 7.5****Jumlah Pengunjung Asing di Objek Wisata Alam dan  
Wisata Budaya Kabupaten Karawang, 2018-2021**  
**Number of Foreign Visitors in Natural Attraction and  
Cultural Tour in Karawang Regency, 2018-2021**

Tempat Rekreasi <i>Recreation Area</i>	Jumlah Pengunjung/Number of Visitors			
	2018	2019	2020	2021
(1)	(2)	(3)	(4)	(5)
<b>WISATA ALAM/NATURAL ATTRACTION</b>				
1. Air Terjun Grand Canyon	-	-	-	-
2. Curug Penganten	-	-	-	-
3. Goa Dayeuh	-	-	-	-
4. Situs Gunung Leutik	-	-	-	-
5. Curug Alay	-	-	-	-
6. Bukit Sanggabuana	-	-	-	-
7. Bukit Kembar Puncak Pinus	-	-	-	-
8. Batu Tumpang/Curug Bandung	-	-	-	-
9. Curug Cigeuntis	-	-	-	-
10. Curug Cikoleangkak	-	-	-	-
11. Curug Cikarapyak	-	-	-	-
12. Curug Cipanundaan	-	-	-	-
13. Puncak Sempur	-	-	-	-
14. Kampung Tipar	-	-	-	-
15. Bukit Calingcing	-	-	-	-
16. Taman Batu Sinapeul	-	-	-	-
17. Stone Garden	-	-	-	-
18. Waterboom Kampung Turis	-	-	-	-
19. Waterboom Empangsari	-	-	-	-
20. Waterboom Cibonteng	-	-	-	-
21. Jembatan Cinta	-	-	-	-
22. Buana Tirta	-	-	-	-
23. Bendungan Walahar	-	-	-	-
24. Danau Kalimati	-	-	-	-
25. Pohon Miring	-	-	-	-
26. Situ Cipule	-	-	-	-
27. Cadas Putri Tamelang	-	-	-	-
28. Situ Kamojing	-	-	-	-



Lanjutan Tabel/*Continued Table 7.5*

Tempat Rekreasi <i>Recreation Area</i>	Jumlah Pengunjung/ <i>Number of Visitors</i>			
	2018	2019	2020	2021
(1)	(2)	(3)	(4)	(5)
<b>WISATA ALAM/NATURAL ATTRACTION</b>				
29. Taman Hutan Kota Cikampek	–	–	–	–
30. Pantai Tanjung Baru	–	–	–	–
31. Pantai Pasir Putih	–	–	–	–
32. Pantai Cibento	–	–	–	–
33. Hutan Mangrove	–	–	–	–
34. Pancangan	–	–	–	–
35. Pantai Mutiara	–	–	–	–
36. Maqom Syech Quro	–	–	–	–
37. Maqom Syech Gentong	–	–	–	–
38. Kolam Renang Tirta Pitu Mulang	–	–	–	–
39. Pantai Samudera Baru	–	–	–	–
40. Pantai Pelangi	–	–	–	–
41. Pantai Alam Baru	–	–	–	–
42. Pantai Jalasena	–	–	–	–
43. Pantai Pisangan	–	–	–	–
44. Muara Sungai Manuk	–	–	–	–
45. Muara TPI	–	–	–	–
46. Muara Paridi	–	–	–	–
47. Muara Lempeng	–	–	–	–
48. Hutan Mangrove Cikeong	–	–	–	–
49. Sungai Alam Bentang	–	–	–	–
50. Kuala Telar Sari/Burung	–	–	–	–
51. Kuala Karang Taritis	–	–	–	–
52. Muara Tirta	–	–	–	–
53. Wisata Mangrove Sedari	–	–	–	–
54. Pulau Putri	–	–	–	–
55. Pantai Tanjung Pakis	–	–	–	–
56. Green Canyon	–	–	–	–

Lanjutan Tabel/Continued Table 7.5

Tempat Rekreasi Recreation Area	Jumlah Pengunjung/Number of Visitors			
	2018	2019	2020	2021
(1)	(2)	(3)	(4)	(5)
<b>WISATA BUDAYA/CULTURE TOUR</b>				
1. Vihara Sian Jin Upoh	–	–	–	–
2. Masjid Agung Karawang	–	–	–	–
3. Kampung Budaya	–	–	–	–
4. San Diego Hill	–	–	–	–
5. Kampung Calincing	–	–	–	–
6. Situs Kota Tandingan	–	–	–	–
7. Situs Kutatandingan	–	–	–	–
8. Kampung Salapan	–	–	–	–
9. Sumur Awisan	–	–	–	–
10. Keramat Muara Walungan	–	–	–	–
11. Makam Pasarean	–	–	–	–
12. Makam Panjang	–	–	–	–
13. Monumen Kebulatan Tekad	–	–	–	–
14. Rumah Djauw Kie Song	–	–	–	–
15. Makam Ki Bagus Rangin	–	–	–	–
16. Candi Lanang	–	–	–	–
17. Candi Wadon	–	–	–	–
18. Situs Candi Jiwa	14 865	15 000	7 208	6 127
19. Situs Candi Blandongan	–	–	–	–
20. Museum Situs Batujaya	–	–	–	–
21. Situs Telagajaya	–	–	–	–
<b>Karawang</b>	<b>14 865</b>	<b>15 000</b>	<b>7 208</b>	<b>6 127</b>

Sumber/Source: Dinas Kebudayaan Dan Pariwisata Kabupaten Karawang/ Department Of Culture And Tourism of Karawang Regency

**Tabel**  
**Table** 7.6

**Jumlah Pengunjung Asing di Objek Wisata Buatan  
Kabupaten Karawang, 2018-2021**  
*Number of Foreign Visitors in Artificial Tourism in  
Karawang Regency, 2018-2021*

Tempat Rekreasi Recreation Area	Jumlah Pengunjung/Number of Visitors			
	2018	2019	2020	2021
(1)	(2)	(3)	(4)	(5)
<b>WISATA BUATAN</b>				
1. Kampung Tipar	–	–	–	–
2. Taman Batu Sinapeul	–	–	–	–
3. Stone Garden	–	–	–	–
4. Waterboom Kampung Turis	–	–	–	–
5. Waterboom Empangsari	–	–	–	–
6. Waterboom Ciboteng	–	–	–	–
7. Jembatan Cinta	–	–	–	–
8. Buana Tirta	–	–	–	–
9. Bendungan Walahar	–	–	–	–
10. Danau Kalimati	–	–	–	–
11. Pohon Miring	–	–	–	–
12. Situ Cipule	–	–	–	–
13. Cadas Putri Tamelang	–	–	–	–
14. Situ Kamojing	–	–	–	–
15. Taman Hutan Kota Cikampek	–	–	–	–
16. Hutan Mangrove	–	–	–	–
17. Pancangan	–	–	–	–
18. Maqom Syech Quro	–	–	–	–
19. Maqom Syech Gentong	–	–	–	–
20. Kolam Renang Tirta Pitu Mulang	–	–	–	–
21. Pantai Pisangan	–	–	–	–
22. Muara Sungai Manuk	–	–	–	–
23. Muara TPI	–	–	–	–
24. Muara Paridi	–	–	–	–
25. Muara Lempeng	–	–	–	–
26. Hutan Mangrove Cikeong	–	–	–	–
27. Kuala Telar Sari/Burung	–	–	–	–

Lanjutan Tabel/Continued Table 7.6

Tempat Rekreasi Recreation Area	Jumlah Pengunjung/Number of Visitors			
	2018	2019	2020	2021
(1)	(2)	(3)	(4)	(5)
<b>WISATA BUATAN</b>				
28. Kuala Karang Taritis	–	–	–	–
29. Wisata Mangrove Sendari	–	–	–	–
30. Vihara Sian Ji Upoh	–	–	–	–
31. Masjid Agung Karawang	–	–	–	–
32. Kampung Budaya	–	–	–	–
33. San Diego Hill	–	–	85	63
34. Kampung Calingcing	–	–	–	–
35. Situs Kota Tandingan	–	–	–	–
36. Situs Kutatandingan	–	–	–	–
37. Kampung Salapan	–	–	–	–
38. Keramat Muara Walungan	–	–	–	–
39. Monumen Rawagede	–	–	–	–
40. Makam Panjang	–	–	–	–
41. Monumen Kebulatan Tekad	–	–	–	–
42. Rumah Djiauw Kie Song	–	–	–	–
43. Makan Ki Bagus Rangin	–	–	–	–
44. Kawasan Percandian Batujaya	14 865	15 000	12 568	92 713
<b>Karawang</b>	<b>14 865</b>	<b>15 000</b>	<b>12 568</b>	<b>92 776</b>

Sumber/Source: Dinas Kebudayaan Dan Pariwisata Kabupaten Karawang/ Department Of Culture And Tourism of Karawang Regency

**Tabel** 7.7  
**Table**

**Objek Wisata Alam dan Wisata Budaya Menurut Lokasi, Pengelola, dan Jumlah Tenaga Kerja di Kabupaten Karawang, 2021**  
*Natural Attraction and Cultural Tourism by Location, Management, and Number of Workers in Karawang Regency, 2021*

Tempat Rekreasi <i>Recreation Area</i>	Lokasi <i>Location</i>	Pengelola <i>Management</i>	Jumlah Tenaga Kerja <i>Number of Workers</i>	
			L / M	P / F
(1)	(2)	(3)	(4)	(5)
<b>WISATA ALAM/NATURAL ATTRACTION</b>				
1. Air Terjun Grand Canyon	Ds. Medalsari	Ada	6	4
2. Curug Penganten	Ds. Medalsari	Ada	3	2
3. Goa Dayeuh	Ds. Medalsari	Ada	5	3
4. Situs Gunung Leutik	...	Ada	4	2
5. Curug Alay	Ds. Medalsari	Ada	3	2
6. Bukit Sanggabuana	Ds. Mekarbuana	Ada	3	3
7. Bukit Kembar Puncak Pinus	Ds. Cintawargi	Ada	4	3
8. Batu Tumpang/Curug Bandung	Ds. Mekarbuana	Ada	3	2
9. Curug Cigeuntis	Ds. Mekarbuana	Ada	6	4
10. Curug Cikoleangkak	Ds. Cintelaksana	Ada	6	5
11. Curug Cikarapyak	Ds. Kutamaneuh	Ada	4	3
12. Curug Cipanundaan	Ds. Kutamaneuh	Ada	5	2
13. Puncak Sempur	Ds. Kutamaneuh	Ada	6	4
14. Bukit Calingcing	Ds. Cintelaksana	Ada	2	2
15. Pantai Cibento	Ds. Ciparage	Ada	3	3
16. Hutan Mangrove	Ds. Pusaka Jaya Utara	-	5	4
17. Pancangan	Ds. Pusaka Jaya Utara	Ada	5	2
18. Pantai Mutiara	Ds. Pusaka Jaya Utara	Ada	4	3
19. Pantai Samudera Baru	Ds. Sungaibuntu	Ada	9	5
20. Pantai Pelangi	Ds. Sungaibuntu	Ada	6	3
21. Pantai Alam Baru	Ds. Sungaiimanuk	-	4	4
22. Pantai Jalasena	Ds. Sungaitegal	-	4	2
23. Pantai Pisangan	Ds. Cemarajaya	Ada	3	3
24. Hutan Mangrove Cikeong	Ds. Sedari	Ada	4	2
25. Sungai Alam Bentang	Ds. Sedari	Ada	3	3
26. Wisata Mangrove Sedari	Ds. Sedari	Ada	7	5
27. Pulau Putri	Ds. Sedari	Ada	5	4
28. Pantai Tanjung Pukis	Ds. Cikeong	Ada	9	4

Lanjutan Tabel/Continued Table 7.7

Tempat Rekreasi Recreation Area	Lokasi Location	Pengelola Management	Jumlah Tenaga Kerja Number of Workers	
			L / M	P / F
(1)	(2)	(3)	(4)	(5)
<b>WISATA BUDAYA/CULTURE TOUR</b>				
1. Vihara Sian Jin Upoh	Ds. Tanjung Pura	Ada	4	1
2. Masjid Agung Karawang	Kota Karawang	Ada	8	-
3. Kampung Budaya	Ds. Wadas	Ada	8	-
4. San Diego Hill	Ds. Wadas	Ada	15	3
5. Kampung Calincing	Ds. Cintaksana	Ada	1	-
6. Situs Kota Tandingan	Ds. Kutawaluya	Ada	1	-
7. Situs Kutatandingan	Ds. Pamekaran	Ada	1	-
8. Kampung Salapan	Ds. Pamekaran	Ada	2	-
9. Sumur Awisan	Ds. Pamekaran	Ada	3	-
10. Keramat Muara Walungan	Ds. Pamekaran	Ada	1	-
11. Makam Pasarean	Ds. Pusakajaya Selatan	Ada	1	-
12. Makam Panjang	Ds. Pusakajaya Selatan	Ada	1	-
13. Monumen Kebulatan Tekad	Ds. Rengasdengklok	Tidak ada	-	-
14. Rumah Djauw Kie Song	Ds. Rengasdengklok	Ada	2	1
15. Makam Ki Bagus Rangin	Ds. Rengasdengklok	Ada	1	-
16. Candi Lanang	Ds. Cibuaya	Ada	5	-
17. Candi Wadon	Ds. Cibuaya	Ada	6	-
18. Situs Candi Jiwa	Ds. Batujaya	Ada	6	-
19. Situs Candi Blandongan	Ds. Batujaya	Ada	6	-
20. Museum Situs Batujaya	Ds. Batujaya	Ada	6	-
21. Situs Telagajaya	Ds. Batujaya	Ada	4	-
<b>Karawang</b>			<b>213</b>	<b>93</b>

Sumber/Source: Dinas Kebudayaan Dan Pariwisata Kabupaten Karawang/ Department Of Culture And Tourism of Karawang Regency

**Tabel**  
**Table** 7.8

**Objek Wisata Buatan menurut Lokasi, Pengelola, dan Jumlah Tenaga Kerja di Kabupaten Karawang, 2021**  
**Artificial Attractions by Location, Management, and Number of Workers in Karawang Regency, 2021**

Tempat Rekreasi <i>Recreation Area</i>	Lokasi <i>Location</i>	Pengelola <i>Management</i>	Jumlah Tenaga Kerja <i>Number of Workers</i>	
			L / M	P / F
(1)	(2)	(3)	(4)	(5)
<b>WISATA BUATAN</b>				
1. Kampung Tipar	Ds. Kutamaneh	Ada	1	-
2. Taman Batu Sinapeul	Ds. Cigunungsari	Ada	1	-
3. Stone Garden	Ds. Kutamaneh	Ada	1	1
4. Waterboom Kampung Turis	Ds. Citalaksana	Ada	2	1
5. Waterboom Empangsari	Ds. Citalaksana	Ada	2	-
6. Waterboom Cibonteng	Ds. Citalaksana	Ada	1	-
7. Jembatan Cinta	Ds. Citalaksana	Ada	3	-
8. Buana Tirta	Ds. Citalaksana	Ada	2	-
9. Bendungan Walahar	Ds. Walahar	Ada	3	-
10. Danau Kalimati	Ds. Walahar	Ada	1	-
11. Pohon Miring	Ds. Pancawati	Ada	2	-
12. Situ Cipule	Ds. Mulyasari	Ada	-	-
13. Cadas Putri Tamelang	Ds. Tamelang	Ada	1	-
14. Situ Kamojing	Cikampek	Ada	-	-
15. Taman Hutan Kota Cikampek	Ds. Cikampek	Ada	1	-
16. Pancangan	Ds. Pusakajaya Utara	Ada	1	-
17. Maqom Syech Quro	Ds. Pulokalapa	Ada	10	-
18. Maqom Syech Gentong	Ds. Pulokalapa	Ada	1	-
19. Kolam Renang Tirta Pitu Mulang	Ds. Rawagede	Ada	2	-
20. Muara Sungai Manuk	Ds. Cemarajaya	Ada	1	-
21. Muara TPI	Ds. Cemarajaya	Ada	1	-
22. Muara Paridi	Ds. Cemarajaya	Ada	1	-
23. Muara Lempeng	Ds. Sedari	Tidak Ada	-	-
24. Hutan Mangrove Cikeong	Ds. Sedari	Ada	2	-
25. Kuala Telar Sari/Burung	Ds. Sedari	Ada	1	-
26. Kuala Karang Taritis	Ds. Sedari	Ada	2	-
27. Wisata Mangrove Sedari	Ds. Sedari	Ada	3	-

Lanjutan Tabel/*Continued Table 7.8*

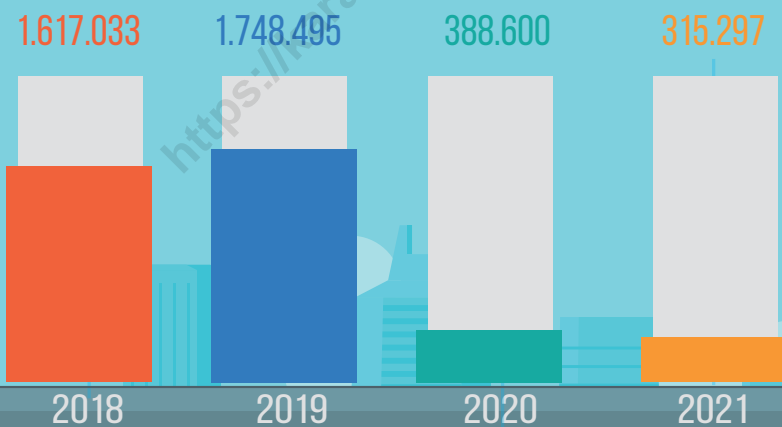
Tempat Rekreasi <i>Recreation Area</i>	Lokasi <i>Location</i>	Pengelola <i>Management</i>	Jumlah Tenaga Kerja <i>Number of Workers</i>	
			L / M	P / F
(1)	(2)	(3)	(4)	(5)
<b>WISATA BUDAYA/CULTURE TOUR</b>				
1. Vihara Sian Jin Upoh	Ds. Tanjung Pura	Ada	4	1
2. Masjid Agung Karawang	Kota Karawang	Ada	8	-
3. Kampung Budaya	Ds. Wadas	Ada	8	-
4. San Diego Hill	Ds. Wadas	Ada	15	3
5. Kampung Calincing	Ds. Cintaksana	Ada	1	-
6. Situs Kota Tandingan	Ds. Kutawaluya	Ada	1	-
7. Situs Kutatandingan	Ds. Pamekaran	Ada	1	-
8. Kampung Salapan	Ds. Pamekaran	Ada	2	-
9. Keramat Muara Walungan	Ds. Pamekaran	Ada	1	-
10. Makam Pasarean	Ds. Pusakajaya Selatan	Ada	1	-
11. Makam Panjang	Ds. Pusakajaya Selatan	Ada	1	-
12. Monumen Kebulatan Tekad	Ds. Rengasdengklok	Tidak ada	-	-
13. Rumah Djauw Kie Song	Ds. Rengasdengklok	Ada	2	1
14. Makam Ki Bagus Rangin	Ds. Rengasdengklok	Ada	1	-
15. Museum Situs Batujaya	Ds. Batujaya	Ada	6	-
<b>Karawang</b>				

Sumber/*Source*: Dinas Kebudayaan Dan Pariwisata Kabupaten Karawang/ *Department Of Culture And Tourism of Karawang Regency*



### JUMLAH PENUMPANG KERETA API DI KABUPATEN KARAWANG, 2018-2021

*Number of train passengers in Karawang Regency, 2018-2021*





**PENJELASAN TEKNIS**

1. Menurut Peraturan Pemerintah Republik Indonesia Nomor 34 Tahun 2007 Tentang Jalan, Jalan umum menurut statusnya dikelompokkan atas:
  - Jalan Nasional
  - Jalan Provinsi
  - Jalan Kabupaten
  - Jalan Kota
  - Jalan Desa
  
2. **Jalan nasional** yaitu jalan dimana wewenang penyelenggaraan jalan pemerintah pusat, wewenang ini meliputi pengaturan, pembinaan, pembangunan, dan pengawasan secara makro sesuai dengan kebijakan nasional
  
3. **Jalan provinsi** yaitu jalan dimana wewenang penyelenggaraan jalan pemerintah daerah provinsi, wewenang ini meliputi pengaturan, pembinaan, pembangunan, dan pengawasan secara makro sesuai dengan kebijakan nasional
  
4. **Jalan kabupaten/kota** yaitu jalan dimana wewenang penyelenggaraan jalan pemerintah daerah kabupaten/kota, wewenang ini meliputi pengaturan, pembinaan,

**TECHNICAL NOTES**

1. *According to the Indonesian Government Regulation No. 34 Year 2007 on Road Public roads are grouped according to their status on:*
  - *National roads*
  - *Provincial roads*
  - *Regency roads*
  - *Municipality streets*
  - *Village Road.*
  
2. ***National roads*** are roads where road management authority of the central government, this authority includes setting, coaching, development, and macro supervision in accordance with national policy
  
3. ***Provincial road*** is the path where the road management authority of provincial governments, this authority includes setting, coaching, development, and macro supervision in accordance with national policy
  
4. ***Regency/Municipality roads*** are roads where road management authority of local government district / Municipality, this authority includes setting, coaching, development, and

pembangunan, dan pengawasan secara makro sesuai dengan kebijakan nasional

*macro supervision in accordance with national policy*

5. **Kantor Pos** adalah tempat pemberi pelayanan komunikasi tertulis dan atau surat elektronik, layanan paket, layanan logistik, layanan transaksi keuangan, dan layanan keagenan pos untuk kepentingan umum. Rumah pos berfungsi sama seperti kantor pos dan kantor pos pembantu, bedanya rumah pos biasanya terletak di daerah terpencil.

5. **Post Office** is a service provider facility of written communication and or electronic mail, parcel service, logistics services, financial transaction services, and postal services to the public. Postal house has the same function as the post office and subsidiary of post office, the difference is that postal house is usually located in remote areas.

**ULASAN****Transportasi**

Perhubungan darat merupakan prasarana pengangkutan yang penting untuk memperlancar kegiatan perekonomian. Dengan makin meningkatnya usaha pembangunan maka akan menuntut peningkatan pembangunan jalan untuk memudahkan mobilitas penduduk dan memperlancar lalu lintas barang dari satu daerah ke daerah lain. Di samping itu perhubungan darat merupakan salah satu sektor yang cukup besar peranannya karena kontribusinya untuk menembus isolasi suatu daerah untuk pemerataan pembangunan seluruh daerah.

Pada tahun 2021, jalan di Kabupaten Karawang terdiri dari jalan negara, jalan provinsi, jalan tol, jalan kabupaten, dan jalan poros desa. Adapaun jalan yang paling panjang adalah jalan kabupaten yang memiliki panjang 1.937,53 km. se-mentara jalan poros desa di Kabupaten Karawang memiliki panjang 541 km. Jalan kabupaten di Kabupaten Karawang sebagian besar keadaan jalannya dalam keadaan baik, yaitu sebesar 68,75 persen.

Lalu lintas Angkutan Penumpang Kereta Api di Wilayah Kabupaten Karawang tiap bulannya pada tahun 2021 dapat kita amati pada tabel 8.1.5. jumlah penumpang terbanyak yang menggunakan kereta api berada di Sta-siun Cikampek, yaitu sebanyak

**DESCRIPTION****Transportation**

*One of the important infrastructures supporting economic activities is the availability of road transportation. Improvement in all aspects of economic development requires more improvement in transportation, especially in road development. This development is intended to facilitate population mobility and distributive trade from one region to another region. Moreover, road transportation sector plays an important role to reach an isolated area to get equal share in all sectors of national development.*

*In 2021, roads in Karawang Regency consist of state roads, provincial roads, toll roads, district roads and village axis roads. The longest road is the regency road which has a length of 1.937,53 km. while the village axis road in Karawang Regency has a length of 541 km. Most of the road in Kabupaten Karawang is in a moderate state, at 68,75 percent.*

*Railway Passenger Transport Traffic in the Karawang Regency Region every month in 2021 we can observe in table 8.1.5. The highest number of passengers using trains is at Cikampek Station, which is 124.536 passengers. December is the month with the highest*

124.536 orang penumpang. Bulan Desember merupakan bulan dengan tingkat penumpang tertinggi dalam satu tahun. Jumlah penumpang kereta api pada bulan Desember 2021 adalah sebanyak 55.895 orang penumpang.

### **Komunikasi**

Kantor Pos Indonesia mempunyai kantor pos pembantu yang tersebar di kabupaten Karawang. Dari 30 kecamatan, kantor pos mempunyai 20 unit kantor pos pembantu.

*passenger rate in a year. The number of train passengers in December 2021 was 55.895 passengers.*

### **Communication**

*The Indonesian Post Office has supporting post offices spread across the Karawang district. Of the 30 sub-districts that have post offices, there are 20 units of supporting post offices.*

<https://karawangkab.go.id>

## 8.1 TRANSPORTASI TRANSPORTATION

**Tabel 8.1.1** Panjang Jalan<sup>1</sup> Menurut Tingkat Kewenangan Pemerintahan di Kabupaten Karawang (km), 2019–2021  
*Length of Roads<sup>1</sup> by Level of Government Authority in Karawang Regency (km), 2019–2021*

Tingkat Kewenangan Pemerintahan <i>Level of Government Authority</i>	2019	2020	2021
(1)	(2)	(3)	(4)
Negara <sup>2</sup> /State <sup>2</sup>	73.061	73.061	73.061
Provinsi/Province	88.422	88.422	88.422
Kabupaten/Regency	1 937.530	1 937.530	1 937.530
<b>Jumlah/Total</b>	<b>2 099 013</b>	<b>2 099 013</b>	<b>2 099 013</b>

Catatan/Note: <sup>1</sup> Data tidak termasuk panjang jalan tol/Excluding toll road

<sup>2</sup> Berdasarkan Keputusan Menteri Pekerjaan Umum dan Perumahan Rakyat No.248/KPTS/M/2016/Based on Public Work and Public Housing Ministerial Dacree No.248/KPTS/M/2016

Sumber/Source: Dinas Pekerjaan Umum dan Penataan Ruang Kabupaten Karawang/Department of Public Works and Spatial Planning of Karawang Regency

**Tabel 8.1.2** Panjang Jalan Menurut Jenis Permukaan Jalan di Kabupaten Karawang (km), 2019–2021  
**Table** Length of Roads by Type of Road Surface in Karawang Regency (km), 2019–2021

Jenis Permukaan Jalan Type of Road Surface	2018	2019	2020
(1)	(2)	(3)	(4)
Aspal/Paved	1 635 954	1 739 202	1 740 291
Tidak Diaspal/Not Paved	-	-	-
Kerikil/Gravel	183 495	94 547	65 945
Tanah/Soil	118 081	103 781	131 294
Lainnya/Others	1 937 530	1 937 530	1 937 530
<b>Jumlah/Total</b>	<b>1 937,54</b>	<b>1 937 530</b>	<b>...</b>

Catatan/Note: <sup>1</sup>Terdiri dari aspal dan beton/ Consists of asphalt and concrete

Sumber/Source: Dinas Pekerjaan Umum dan Penataan Ruang Kabupaten Karawang/Department of Public Works and Spatial Planning of Karawang Regency



**Tabel**  
**Table** 8.1.3

**Panjang Jalan Menurut Kondisi Jalan di Kabupaten Karawang (km), 2019–2021**  
***Length of Roads by Condition of Roads in Karawang Regency (km), 2019–2021***

<b>Kondisi Jalan</b> <b><i>Condition of Roads</i></b>	<b>2019</b>	<b>2020</b>	<b>2021</b>
(1)	(2)	(3)	(4)
Baik/ <i>Good</i>	693.446	960.517	1 332.082
Sedang/ <i>Moderate</i>	801.753	639.366	262.308
Rusak/ <i>Damage</i>	316.924	146.748	182.367
Rusak Berat/ <i>Severely Damage</i>	125.407	190.899	160.773
<b>Jumlah/<i>Total</i></b>	<b>1 937.530</b>	<b>1 937.530</b>	<b>1 937.530</b>

Sumber/*Source*: Dinas Pekerjaan Umum dan Penataan Ruang Kabupaten Karawang/*Department of Public Works and Spatial Planning of Karawang Regency*

**Tabel 8.1.4** Banyaknya Penumpang Kereta Api Menurut Bulan dan Stasiun di Kabupaten Karawang, 2021  
**Number of Train Passengers by Month and Station in Karawang Regency, 2021**

Bulan Month	Stasiun/Station					Jumlah Penumpang Total Passengers
	Karawang	Klari	Kosambi	Dawuan	Cikampek	
(1)	(2)	(3)	(4)	(5)	(6)	(7)
Januari/January	3 454	911	2 165	931	6 108	13 569
Februari/February	4 796	1 215	2 823	866	6 947	16 647
Maret/March	9 566	2 561	5 303	1 789	12 218	31 437
April/April	11 487	2 918	6 348	2 282	14 716	37 751
Mei/May	9 119	2 081	4 769	1 869	13 475	31 313
Juni/June	12 223	2 940	6 188	2 308	17 765	41 424
Juli/July	821	143	310	95	1 567	2 936
Agustus/August	486	9	15	5	922	1 437
September/September	2 402	403	721	276	2 905	6 707
Oktober/October	12 286	2 400	4 724	1 719	12 328	33 457
November/November	15 958	3 242	5 677	2 209	15 638	42 724
Desember/December	21 733	4 178	7 427	2 610	19 947	55 895
<b>Jumlah/Total</b>	<b>104 331</b>	<b>23 001</b>	<b>46 470</b>	<b>16 959</b>	<b>124 536</b>	<b>315 297</b>

Sumber/Source: DAOP 1 PT. Kereta Api Indonesia/Railway Operation Area 1 of PT. Kereta Api Indonesia

## 8.2 KOMUNIKASI COMMUNICATION

**Tabel 8.2.1** Jumlah Kantor Pos Pembantu Menurut Kecamatan di Kabupaten Karawang, 2018–2021  
*Number of Post Offices Subsidiaries by Subdistrict in Karawang Regency, 2018–2021*

Kecamatan Subdistrict	2018	2019	2020	2021
(1)	(2)	(3)	(4)	(5)
Pangkalan	–	–	–	1
Tegalwaru	1	1	1	–
Ciampel	1	1	–	–
Telukjambe Timur	1	1	1	–
Telukjambe Barat	1	1	1	1
Klari	2	2	2	2
Cikampek	1	1	1	1
Purwasari	1	1	–	–
Tirtamulya	1	1	1	1
Jatisari	1	1	1	1
Banyusari	1	1	1	1
Kotabaru	–	–	–	–
Cilamaya Wetan	1	1	1	1
Cilamaya Kulon	–	–	–	–
Lemahabang	1	1	1	1
Telagasari	1	1	1	1
Majalaya	1	1	1	1
Karawang Timur	2	2	1	1
Karawang Barat	2	2	–	1
Rawamerta	1	1	1	1
Tempuran	1	1	1	1
Kutawaluya	1	1	1	1
Rengasdengklok	1	1	1	1
Jyakerta	–	–	–	–
Pedes	1	1	1	1
Cilebar	–	–	–	–
Cibuaya	–	–	–	–
Tirtajaya	–	–	–	–
Batujaya	1	1	1	1
Pakisjaya	–	–	–	–
<b>Karawang</b>	<b>25</b>	<b>25</b>	<b>20</b>	<b>20</b>

Sumber/Source: PT Pos Indonesia Kabupaten Karawang/ PT Pos Indonesia branch Karawang Regency



# PERBANKAN, KOPERASI, DAN HARGA-HARGA

## BANKING, COOPERATIVE, AND PRICES

### PERKEMBANGAN INVESTASI DI KABUPATEN KARAWANG

*Development Investment in Karawang Regency*

2017-2021





**PENJELASAN TEKNIS**

1. **Koperasi** merupakan sebuah badan hukum atau organisasi ekonomi yang berasaskan kekeluargaan dan bertujuan untuk mensejahterakan anggotanya.
2. **Koperasi Unit Desa (KUD)** adalah suatu koperasi serba usaha yang beranggotakan penduduk desa dan beralokasi di daerah pedesaan, daerah kerjanya biasanya mencakup satu wilayah kecamatan.
3. **Koperasi Pegawai Republik Indonesia (KPRI)** adalah koperasi yang didirikan oleh pegawai negeri serta dikelola untuk kepentingan pegawai negeri.
4. **Koperasi Karyawan (KOPKAR)** adalah sebuah koperasi yang berada di sebuah perusahaan tertentu. Anggota koperasi ini adalah para karyawan dari perusahaan tersebut.
5. **Koperasi Pasar (KOPPAS)** adalah jenis koperasi yang anggotanya terdiri dari para pedagang pasar. Bentuk koperasi koperasi pasar dapat berupa koperasi simpan pinjam yang menyediakan pinjaman modal bagi para pedagang.

**TECHNICAL NOTES**

1. **A Cooperative Cooperative** is a legal entity or economic organization based on kinship and aims to prosper its members.
2. **Village Unit Cooperative** is a multi-business cooperative consisting of villagers and located in rural areas, the working area usually covers one sub-district area.
3. **The Republic of Indonesia Employees Cooperative** is a cooperative established by civil servants and managed for the benefit of civil servants.
4. **Employee Cooperative** is a cooperative that is in a particular company. The members of the cooperative are the employees of the company.
5. **Market Cooperatives** are types of cooperatives whose members consist of market traders. The form of market cooperative cooperatives can be savings and loan cooperatives that provide capital loans to traders.

**ULASAN****DESCRIPTION****Koperasi**

Koperasi memiliki peran penting bagi setiap lembaga dan anggota yang menjalankannya, salah satunya untuk membangun perekonomian.

Pada tahun 2021, jumlah Koperasi Aktif Menurut Kecamatan di Kabupaten Karawang sebanyak 1.119 unit Koperasi. Paling banyak terdapat di Kecamatan Karawang Barat, sebanyak 158 Unit Koperasi Aktif, diikuti oleh Kecamatan Karawang Timur sebanyak 144 unit Koperasi Aktif dan 91 Unit Koperasi Aktif terdapat di Kecamatan Klari.

Adapun jumlah koperasi aktif dan non aktif di Kabupaten Karawang sebanyak 1.752 unit, yang terdiri dari 42 KUD, 104 KPRI, 368 KOPKAR, 22 KOPPAS dan 1.276 Koperasi lainnya.

**Investasi**

Perkembangan investasi di Kabupaten Karawang dari tahun 2014 sampai dengan tahun 2021 mengalami naik dan turun. Tahun 2020 sempat mengalami penurunan dari tahun sebelumnya, dari 24,30 triliun rupiah menjadi 16,74 triliun rupiah.

Pada tahun 2021 mengalami peningkatan Kembali menjadi 26,63 triliun rupiah.

**Cooperative**

*Cooperatives have an important role for every institution and member that runs it, one of which is to build the economy*

*In 2021, the number of active cooperatives by subdistrict in Karawang regency is 1,119 cooperative units. Most are found in West Karawang Subdistrict, with 158 Active Cooperative Units, followed by East Karawang Subdistrict with 144 Active Cooperatives and 91 Active Cooperatives in Klari Subdistrict.*

*The number of active and non-active cooperatives in Karawang Regency is 1,752 units, consisting of 42 KUD, 104 KPRI, 368 KOPKAR, 22 KOPPAS and 1,276 other cooperatives.*

**Investment**

*The development of investment in Karawang Regency from 2014 to 2021 has experienced ups and downs. The year 2020 had experienced a decline from the previous year, from 24.30 trillion rupiah to 16.74 trillion rupiah.*

*In 2021, it will increase again to 26.63 trillion rupiah.*



**Tabel** 9.1  
**Table****Jumlah Koperasi Aktif Menurut Kecamatan di  
Kabupaten Karawang, 2018–2021**  
*Number of Active Cooperative by Subdistrict in  
Karawang Regency, 2018–2021*

Kecamatan Subdistrict	2018	2019	2020	2021
(1)	(2)	(3)	(4)	(5)
Pangkalan	4	4	4	13
Tegalwaru	9	10	11	22
Ciampel	23	28	28	33
Telukjambe Timur	65	75	78	84
Telukjambe Barat	10	13	15	19
Klari	77	86	92	91
Cikampek	81	96	100	85
Purwasari	22	25	25	36
Tirtamulya	12	14	14	14
Jatisari	36	43	43	25
Banyusari	18	22	22	15
Kotabaru	56	65	67	66
Cilamaya Wetan	31	42	45	34
Cilamaya Kulon	24	27	27	16
Lemahabang	20	21	21	21
Telagasari	31	34	34	34
Majalaya	14	17	18	14
Karawang Timur	73	86	88	144
Karawang Barat	84	93	95	158
Rawamerta	28	33	33	21
Tempuran	24	29	29	23
Kutawaluya	7	9	9	9
Rengasdengklok	76	87	89	37
Jyakerta	6	7	8	13
Pedes	21	25	26	19
Cilebar	3	4	4	8
Cibuaya	10	12	12	10
Tirtajaya	20	23	23	20
Batujaya	36	41	41	22
Pakisjaya	13	15	15	13
<b>Karawang</b>	<b>934</b>	<b>1086</b>	<b>1116</b>	<b>1119</b>

Sumber/Source: Dinas Koperasi dan Usaha Kecil Menengah Kabupaten Karawang/Department of Cooperatives and Small and Medium Enterprises of Karawang Regency

**Tabel**  
**Table** 9.2**Jumlah Koperasi Menurut Jenis Koperasi dan  
Kecamatan di Kabupaten Karawang, 2021**  
**Number of Cooperative by Kind of Cooperative and  
Subdistrict in Karawang Regency, 2021**

Kecamatan Subdistrict	Jenis Koperasi/ Kind of Cooperative					Jumlah Total
	KUD	KPRI	KOPKAR	KOPPAS	Lainnya Other	
(1)	(2)	(3)	(4)	(5)	(6)	(7)
Pangkalan	-	2	1	-	13	16
Tegalwaru	1	2	1	1	16	21
Ciampel	1	1	26	-	7	35
Telukjambe Timur	1	1	35	-	81	118
Telukjambe Barat	1	-	9	-	9	19
Klar i	2	5	64	-	90	161
Cikampek	1	6	44	9	86	146
Purwasari	-	1	18	1	18	38
Tirtamulya	1	1	-	-	19	21
Jatisari	3	3	3	1	45	55
Banyusari	1	2	3	-	35	41
Kotabaru	-	1	2	-	71	74
Cilamaya Wetan	4	2	1	2	56	65
Cilamaya Kulon	1	-	1	1	31	34
Lemahabang	2	2	2	1	24	31
Telagasari	2	2	1	-	43	48
Majalaya	1	3	-	-	18	22
Karawang Timur	2	15	23	3	104	147
Karawang Barat	-	37	43	-	159	239
Rawamerta	1	1	-	-	41	43
Tempuran	3	2	9	1	33	48
Kutawaluya	2	2	1	-	13	18
Rengasdengklok	2	2	15	1	87	107
Jayakarta	2	2	-	-	11	15
P e d e s	4	2	2	-	26	34
Cilebar	-	2	-	-	6	8
Cibuaya	1	1	2	-	16	20
Tirtajaya	1	1	-	-	40	42
Batujaya	1	1	2	1	51	56
Pakisjaya	1	2	-	-	27	30
<b>Karawang</b>	<b>42</b>	<b>104</b>	<b>308</b>	<b>22</b>	<b>1 276</b>	<b>1 752</b>

Sumber/Source: Dinas Koperasi dan Usaha Kecil Menengah Kabupaten Karawang/Department of Cooperatives and Small and Medium Enterprises of Karawang Regency

**Tabel**  
**Table** 9.3**Perkembangan Investasi di Kabupaten Karawang,  
2014-2021**  
**Development of Investment in Karawang Regency, 2014-  
2021**

<b>Tahun</b> <b>Year</b>	<b>Jumlah Investasi (triliun)</b> <b>Total of Investment (billion)</b>
(1)	(2)
2014	25,76
2015	25,54
2016	27,35
2017	29,42
2018	14,84
2019	24,30
2020	16,74
2021	26,63

Sumber/Source: Dinas Penanaman Modal dan Pelayanan Terpadu Satu Pintu Kabupaten Karawang/*Investment and Integrated One-Stop Service of Karawang Regency*

**Tabel**  
**Table 9.4**

**Perkembangan Harga Dasar Gabah dan Harga di Tingkat KUD dan Non KUD di Kabupaten Karawang (Rp/Kg), 1997-1998 sampai dengan 2020-2021**  
*Trend of Basic Price of Unhulled Paddy and Trend of Prices of Unhulled Paddy in Village Unit Cooperative and Non Village Unit Cooperative in Karawang Regency, (Rp/ Kg), 1997-1998 until 2020-2021*

Tahun Year	Perkembangan Harga Dasar Trend of Basic Price	Perkembangan Harga/Trend of Prices	
		KUD Village Unit Cooperative	Non KUD Non Village Unit Cooperative
(1)	(2)	(3)	(4)
2013-2014	4 200	4 150	4 150
2014-2015	4 600	4 600	4 600
2015-2016	4 600	4 600	4 600
2016-2017	4 600	4 600	4 600
2017-2018	4 800	4 800	4 800
2018-2019	5 030	5 030	5 030
2019-2020	5 300	5 300	5 300
2020-2021	5 300	5 300	5 300

Sumber/Source: Badan Urusan Logistik Wilayah V Kabupaten Karawang/Regional Office V of Warehouse for Foodstuff of Karawang Regency

**Tabel** 9.5  
**Table**

**Persentase Perkembangan Harga Dasar Gabah dan Harga Pembelian Gabah oleh Bulog Kabupaten Karawang (Persen), 1997-1998 sampai 2020-2021**  
**Percentage of Unhulled Paddy Basic Prices Trend and Unhulled Paddy Purchasing Price by Warehouse for Foodstuff of Karawang (Percent), 1997-1998 until 2020-2021**

Tahun Year	Perkembangan Harga Dasar Trend of Basic Price	Perkembangan Harga/Trend of Prices	
		KUD Village Unit Cooperative	Non KUD Non Village Unit Cooperative
(1)	(2)	(3)	(4)
2013-2014	100,00	100,00	100,00
2014-2015	9,52	9,52	9,52
2015-2016	0,00	0,00	0,00
2016-2017	0,00	0,00	0,00
2017-2018	4,35	4,35	4,35
2018-2019	4,79	4,79	4,79
2019-2020	5,37	5,37	5,37
2020-2021	5,37	5,37	5,37

Sumber/Source: Badan Urusan Logistik Wilayah V Kabupaten Karawang/Regional Office V of Warehouse for Foodstuff of Karawang Regency

**Tabel**  
**Table** 9.6

**Perkembangan/Persentase Perkembangan Harga Dasar Beras di Tingkat KUD dan Non KUD di Kabupaten Karawang, 1997-2021**  
**Trend of Paddy Basic Price and Percentage of Trend of Paddy Basic Price in Village Cooperative Units and Non Village Cooperative Units in Karawang, 1997-2021**

Tahun Year	Perkembangan Harga Dasar Beras Trend of Paddy Basic Price		Persentase Perkembangan Harga Dasar Beras/Percentage of Paddy Basic Prices	
	KUD Village Unit Cooperative	Non KUD Non Village Unit Cooperative	KUD Village Unit Cooperative	Non KUD Non Village Unit Cooperative
(1)	(2)	(3)	(4)	(5)
2014	6 600	6 600	30,43	30,43
2015	7 300	7 300	10,61	10,61
2016	7 300	7 300	0,00	0,00
2017	8 030	8 030	10,00	10,00
2018	8 030	8 030	0,00	0,00
2019	8 030	8 030	0,00	0,00
2020	8 300	8 300	3,36	3,36
2021	8 300	8 300	3,36	3,36


Sumber/Source: Badan Urusan Logistik Wilayah V Kabupaten Karawang/Regional Office V of Warehouse for Foodstuff of Karawang Regency

# PENGELUARAN PENDUDUK

## Population Expenditure

### RATA-RATA PENGELUARAN PER KAPITA SEBULAN DI KABUPATEN KARAWANG, 2021

Monthly Average Expenditure per Capita in Karawang Regency, 2021







**PENJELASAN TEKNIS**

1. **Pengeluaran rata-rata per kapita** adalah biaya yang dikeluarkan untuk konsumsi semua anggota rumah tangga selama sebulan baik yang berasal dari pembelian, pemberian maupun produksi sendiri dibagi dengan banyaknya anggota rumah tangga dalam rumah tangga tersebut.

**TECHNICAL NOTES**

1. ***Per capita Average Expenditure*** is the cost spent for all household members consumption during the month, whether from purchasing, giving or own production, divided by the number of household members in the household.

<https://karawangkab.bps.go.id>

**ULASAN**

Kesejahteraan suatu kelompok masyarakat dapat diketahui dari tingkat pendapatan masyarakatnya. Namun, karena data pendapatan yang akurat sulit di-peroleh, melalui Survei Sosial Ekonomi Nasional (Susenas), tingkat kesejahteraan masyarakat diperoleh dengan pendekatan Pengeluaran Rumah Tangga.

Rata-rata pengeluaran penduduk per kapita di Kabupaten Karawang pada tahun 2021 untuk kelompok makanan sebesar 650.009 rupiah per kapita per bulan atau sebesar 52,32 persen dari jumlah pengeluaran, sedangkan untuk non makanan rata-rata pengeluaran sebesar 592.395 rupiah atau sebesar 47,68 persen.

Persentase pengeluaran tahun sebelumnya, untuk kelompok makanan mencapai 52,99 persen sedangkan untuk kelompok non makanan sebesar 47,01 persen. Baik tahun 2020 maupun 2021, secara rata-rata pengeluaran masyarakat di Kabupaten Karawang per Kapita per bulan antara 1-1,5 juta. Hal ini mencirikan sebagian besar masyarakat di Kabupaten Karawang merupakan masyarakat dengan tingkat ekonomi kelas menengah.

**DESCRIPTION**

*Welfare of a group the community can be known from the level of the people's income. However, because of accurate income data is difficult to obtain, so in the National Socio-Economic Survey (Susenas), the level of community welfare is obtained by the Household Expenditure approach.*

*The average population expenditure per capita in Karawang Regency in 2021 for the food group was 650,009 rupiah per capita per month or 52.32 percent of total expenditure, while for non-food expenditure the average expenditure was 592,395 rupiah or 47.68 percent.*

*The percentage of expenditure in the previous year for the food group reached 52.99 percent, while for the non-food group it was 47.01 percent. Both in 2020 and 2021, the average public expenditure in Karawang Regency per capita per month is between 1-1.5 million. This characterizes that most of the people in Karawang Regency are middle-class people..*

**Tabel**  
**Table** 10.1

**Rata-rata Pengeluaran per Kapita Sebulan Menurut Kelompok Komoditas (rupiah) di Kabupaten Karawang, 2020 dan 2021**  
**Monthly Average Expenditure per Capita by Commodity Group (rupiahs) in Karawang Regency, 2020 and 2021**

Kelompok Komoditas/Commodity Group	2020	2021
(1)	(2)	(3)
<b>Makanan/Food</b>		
Padi-padian/Cereals	60 914	65 890
Umbi-umbian/Tubers	3 051	3 285
Ikan/udang/cumi/kerang/Fish/shrimp/common squid/shells	32 731	39 611
Daging/Meat	21 860	22 417
Telur dan susu/Eggs and milk	28 426	32 141
Sayur-sayuran/Vegetables	42 374	50 674
Kacang-kacangan/Legumes	11 776	12 123
Buah-buahan/Fruits	25 250	25 181
Minyak dan kelapa/Oil and coconut	10.319	12 586
Bahan minuman/Beverage stuffs	16.560	19 416
Bumbu-bumbuan/Spices	11 418	14 809
Konsumsi lainnya/Miscellaneous food items	11 970	13 653
Makanan dan minuman jadi/Prepared food and beverages	257 892	251 800
Rokok/Cigarettes	77 529	86 422
<b>Jumlah makanan/Total food</b>	<b>612 070</b>	<b>650 009</b>
<b>Bukan makanan/Non-food</b>		
Perumahan dan fasilitas rumah tangga/Housing and household facilities	296 796	318 496
Aneka komoditas dan jasa/Goods and services	124 409	118 380
Pakaian, alas kaki, dan tutup kepala/Clothing, footwear, and headgear	37 817	33 731
Komoditas tahan lama/Durable goods	31 711	60 054
Pajak, pungutan, dan asuransi/Taxes and insurance	35 428	37 764
Keperluan pesta dan upacara/kenduri/Parties and ceremonies	16 877	23 969
<b>Jumlah bukan makanan/Total non-food</b>	<b>543 039</b>	<b>592 395</b>
<b>Jumlah/Total</b>	<b>1 155 109</b>	<b>1 242 403</b>

Sumber/Source: BPS, Survei Sosial Ekonomi Nasional (Susenas) Maret/BPS-Statistics Indonesia, National Socioeconomic Survey March

Tabel  
Table 10.2

**Persentase Pengeluaran per Kapita Sebulan Menurut Kelompok Komoditas di Kabupaten Karawang, 2020 dan 2021**  
**Percentage of Monthly Expenditure per Capita by Commodity Group in Karawang Regency, 2020 and 2021**

Kelompok Komoditas/Commodity Group	2020	2021
(1)	(2)	(3)
<b>Makanan/Food</b>		
Padi-padian/Cereals	5,27	5,30
Umbi-umbian/Tubers	0,26	0,26
Ikan/udang/cumi/kerang/Fish/shrimp/common squid/shells	2,83	3,19
Daging/Meat	1,89	1,80
Telur dan susu/Eggs and milk	2,46	2,59
Sayur-sayuran/Vegetables	3,67	4,08
Kacang-kacangan/Legumes	1,02	0,98
Buah-buahan/Fruits	2,19	2,03
Minyak dan kelapa/Oil and coconut	0,89	1,01
Bahan minuman/Beverage stuffs	1,43	1,56
Bumbu-bumbuan/Spices	0,99	1,19
Konsumsi lainnya/Miscellaneous food items	1,04	1,10
Makanan dan minuman jadi/Prepared food and beverages	22,33	20,27
Rokok/Cigarettes	6,71	6,96
<b>Jumlah makanan/Total food</b>	<b>52,99</b>	<b>52,32</b>
<b>Bukan makanan/Non-food</b>		
Perumahan dan fasilitas rumah tangga/Housing and household facilities	25,69	25,64
Aneka komoditas dan jasa/Goods and services	10,77	9,53
Pakaian, alas kaki, dan tutup kepala/Clothing, footwear, and headgear	3,27	2,71
Komoditas tahan lama/Durable goods	2,75	4,83
Pajak, pungutan, dan asuransi/Taxes and insurance	3,07	3,04
Keperluan pesta dan upacara/kenduri/Parties and ceremonies	1,46	1,93
<b>Jumlah bukan makanan/Total non-food</b>	<b>47,01</b>	<b>47,68</b>
<b>Jumlah/Total</b>	<b>100,00</b>	<b>100,00</b>

Sumber/Source: BPS, Survei Sosial Ekonomi Nasional (Susenas) Maret/BPS-Statistics Indonesia, National Socioeconomic Survey March

**Tabel**  
**Table** 10.3**Rata-rata Pengeluaran Perkapita Sebulan menurut Golongan Pengeluaran dan Kelompok Barang di Kabupaten Karawang (rupiah), 2021**  
**Average Expenditure Per Capita Per Month by Expenditure Class and Commodity Group in Karawang Regency (rupiahs), 2021**

<b>Golongan Pengeluaran per Kapita Sebulan (Rp)</b> <i>Expenditure Class (Rupiahs)</i>	<b>Makanan</b> <i>Food</i>	<b>Bukan Makanan</b> <i>Non Food</i>	<b>Jumlah</b> <i>Total</i>
(1)	(2)	(3)	(4)
40 persen Terbawah <i>40 Percent and Less</i>	347 437	204 572	552 009
40 persen Tengah <i>40 Percent in the Middle</i>	672 676	498 993	1 171 668
20 persen Teratas <i>20 Percent and More</i>	1 210 778	1 557 125	2 767 903
<b>Rata-rata/Average</b>	<b>650 009</b>	<b>592 395</b>	<b>1 242 403</b>

Sumber/Source: BPS, Survei Sosial Ekonomi Nasional (Susenas) Maret/BPS-Statistics Indonesia, National Socioeconomic Survey, March

**Tabel**  
**Table 10.4****Pengeluaran Rata-rata Perkapita Sebulan Menurut Kelompok Makanan di Kabupaten Karawang (rupiah), 2021****Average Expenditure Per Capita Per Month by Food Group in Karawang Regency (rupiahs), 2021**

Kelompok Makanan <i>Food Group</i>	40 persen Terbawah <i>40 Percent and Less</i>	40 persen Tengah <i>40 Percent in the Middle</i>	20 persen Teratas <i>20 Percent and More</i>	Rata-rata <i>Average</i>
(1)	(2)	(3)	(4)	(5)
Padi-padian/ <i>Cereals</i>	59 846	65 358	79 068	65 890
Umbi-umbian/ <i>Tubers</i>	1 502	3 560	6 306	3 285
Ikan/ <i>Fish</i>	21 253	39 392	76 840	39 611
Daging/ <i>Meat</i>	9 369	22 157	49 083	22 417
Telur dan susu/ <i>Eggs and milk</i>	16 027	29 470	69 798	32 141
Sayur-sayuran/ <i>Vegetables</i>	29 618	52 851	88 495	50 674
Kacang-kacangan/ <i>Legumes</i>	7 529	13 288	18 990	12 123
Buah-buahan/ <i>Fruits</i>	9 818	22 502	61 347	25 181
Minyak dan lemak/ <i>Oil and fats</i>	8 290	13 569	19 221	12 586
Bahan minuman/ <i>Beverage stuffs</i>	12 195	20 688	31 331	19 416
Bumbu-bumbuan/ <i>Spices</i>	8 849	15 328	25 708	14 809
Konsumsi lainnya/ <i>Miscellaneous food items</i>	7 785	14 392	23 926	13 653
Makanan dan minuman jadi/ <i>Prepared food and beverages</i>	111 730	262 938	510 102	251 800
Tembakau dan sirih/ <i>Tobacco and betel</i>	43 627	97 183	150 562	86 422
<b>Jumlah/Total</b>	<b>347 437</b>	<b>672 676</b>	<b>1210 778</b>	<b>650 009</b>

Sumber/Source: BPS, Survei Sosial Ekonomi Nasional (Susenas) Maret/BPS-Statistics Indonesia, National Socioeconomic Survey March

**Tabel** 10.5  
**Table**

**Pengeluaran Rata-rata Perkapita Sebulan menurut Kelompok Bukan Makanan di Kabupaten Karawang (rupiah), 2021**  
*Average Expenditure Per Capita Per Month by Non Food Group in Karawang Regency (rupiahs), 2021*

Kelompok Bukan Makanan <i>Non-Food Group</i>	40 persen Terbawah <i>40 Percent and Less</i>	40 persen Tengah <i>40 Percent in the Middle</i>	20 persen Teratas <i>20 Percent and More</i>	Rata-rata <i>Average</i>
(1)	(2)	(3)	(4)	(5)
Perumahan, bahan bakar, penerangan, air <i>Housing and household facility</i>	135 120	300 569	721 956	318 496
Aneka barang dan jasa <i>Goods and services</i>	38 444	108 382	298 639	118 380
Pakaian, alas kaki, dan tutup kepala <i>Clothing, footwear, and headgear</i>	13 884	33 129	74 710	33 731
Barang yang tahan lama <i>Durable goods</i>	4 942	18 273	25 4408**	60 054**
Pajak pemakaian dan premi asuransi <i>Taxes and insurances</i>	11 831	32 424	100 456	37 764
Keperluan pesta dan upacara <i>Parties and ceremonies</i>	<sup>351**</sup>	6 215	106 957**	23 969**
<b>Jumlah/Total</b>	<b>204 572</b>	<b>498 993</b>	<b>1557 125</b>	<b>592 395</b>

Catatan/Note: <sup>1</sup>RSE >25% tetapi ≤50%/Relatif Standard Error >25% but ≤50%

Sumber/Source: BPS, Survei Sosial Ekonomi Nasional (Susenas) Maret/BPS-Statistics Indonesia, National Socioeconomic Survey March

<https://karawangkab.bps.go.id>



BAB  
Chapter

# 11

## PERDAGANGAN TRADE

Terdapat **55**  
Supermarket  
di Karawang  
*There are 55 supermarkets  
in Karawang Regency*  
**2021**





**PENJELASAN TEKNIS**

1. **Pasar** adalah salah satu dari berbagai sistem, institusi, prosedur, hubungan sosial dan infrastruktur tempat usaha menjual barang, jasa, dan tenaga kerja untuk orang-orang dengan imbalan uang.
2. **Toko atau kedai** adalah bangunan permanen tempat menjual barang-barang (makanan kecil dan sebagainya).
3. **Kios** adalah toko kecil.
4. **Warung** adalah tempat menjual makanan, minuman, kelontong, dan sebagainya.

**TECHNICAL NOTES**

1. **Market** is one of various systems, institutions, procedures, social relations and infrastructure where business sell goods, services, and labor to people in exchange for money.
2. **A Shop** is a form of permanent buildings where sell goods (snacks and so on).
3. **Stall** is a small shop.
4. **Stalls** are places to sell food, drinks, grocery, and so on.

**ULASAN**

Perdagangan adalah tatanan kegiatan yang terkait dengan transaksi barang dan atau jasa di dalam negeri dan melampaui batas wilayah negara dengan tujuan pengalihan hak atas barang dan atau jasa untuk memperoleh imbalan atau kompensasi

Peranan perdagangan sangat penting dalam meningkatkan pembangunan ekonomi.

Tahun 2021, jumlah sarana perdagangan di Kabupaten Karawang sebanyak 3.453 unit, yang terdiri dari 27 Pasar, 7 Pusat Perbelanjaan, 1.846 Toko, 493 Toko Modern, 102 Gudang dan 978 Distributor/Agen.

Tahun 2021, Banyaknya Toko Modern di Kabupaten Karawang sebanyak 488 unit, yang terdiri dari 424 Minimarket, 55 Supermarket, 5 Departemen Store dan 4 Hypermarket.

Minimarket paling banyak terdapat di Telukjambe Timur sebanyak 61 unit, Supermarket paling banyak terdapat di Klari sebanyak 43 unit.

**DESCRIPTION**

*Trade is an arrangement of activities related to transactions of goods and or services in the country and beyond the borders of the country with the aim of rights to goods and or services to obtain imbalances or compensation.*

*The role of trade is very important in promoting economic development*

*In 2021, the number of trading facilities in Karawang Regency is 3,453 units, consisting of 27 markets, 7 shopping centers, 1,846 stores, 493 modern stores, 102 warehouses and 978 distributors/agents.*

*In 2021, the number of Modern Stores in Karawang Regency is 488 units, consisting of 424 Minimarkets, 55 Supermarkets, 5 Department Stores and 4 Hypermarkets.*

*The most minimarkets are in Telukjambe Timur as many as 61 units, the most supermarkets are in Klari with 43 units.*

**Tabel 11.1** Jumlah Sarana Perdagangan Menurut Jenisnya di Kabupaten Karawang, 2018–2021  
**Table** *Number of Trading Facilities by Type of Facility in Karawang Regency, 2018–2021*

Jenis Sarana Perdagangan <i>Type of Trading Facilities</i>	2018	2019	2020	2021
(1)	(2)	(3)	(4)	(5)
Pasar/Market	27	...	...	27
Pusat Perbelanjaan <i>Shopping Center</i>	7	...	...	7
Toko/Store	1 846	...	...	1 846
Toko Modern/Modern Shop	486	...	...	493
Gudang/Warehouse	103	...	...	102
Distributor/Agen <i>Distributor/Agent</i>	978	...	...	978
<b>Jumlah/Total</b>	<b>3 447</b>	<b>...</b>	<b>...</b>	<b>3 453</b>

Sumber/Source: Dinas Perindustrian dan Perdagangan Kabupaten Karawang/Department of Industry and Commerce of Karawang Regency

**Tabel**  
**Table 11.2****Banyaknya Sarana Perdagangan Menurut Jenisnya dan Kecamatan di Kabupaten Karawang, 2021**  
**Number of Trading Facilities by the Type and Subdistrict in Karawang Regency, 2021**

Kecamatan Subdistrict	Pasar Market	Pusat Perbelanjaan Shopping Center	Toko Store	Toko Modern Modern Shop	Gudang Warehouse	Distributor/Agen Distributor/ Agent
(1)	(2)	(3)	(4)	(5)	(6)	(7)
Pangkalan	-	-	19	3	-	12
Tegalwaru	1	-	35	6	-	15
Ciampel	-	-	16	6	3	18
Telukjambe Timur	2	4	44	71	13	54
Telukjambe Barat	-	-	25	10	2	19
Klar i	1	-	80	44	6	57
Cikampek	4	1	80	36	4	31
Purwasari	-	-	71	27	-	27
Tirtamulya	-	-	52	3	-	16
Jatisari	2	-	55	-	-	37
Banyusari	1	-	27	6	2	24
Kotabaru	-	-	68	37	5	70
Cilamaya Wetan	1	-	116	20	2	26
Cilamaya Kulon	1	-	111	4	1	32
Lemahabang	1	-	73	5	2	29
Telagasari	1	-	71	13	5	34
Majalaya	-	-	47	8	2	17
Karawang Timur	2	2	97	45	15	75
Karawang Barat	2	-	111	66	21	86
Rawamerta	1	-	28	4	-	25
Tempuran	1	-	105	6	2	28
Kutawaluya	-	-	83	7	-	24
Rengasdengklok	2	-	85	19	13	66
Jayakarta	-	-	57	2	-	24
P e d e s	1	-	76	6	-	32
Cilebar	-	-	46	1	-	18
Cibuaya	-	-	41	2	-	15
Tirtajaya	1	-	16	3	-	28
Batujaya	1	-	86	8	4	28
Pakisjaya	1	-	25	25	-	11
<b>Karawang</b>	<b>27</b>	<b>7</b>	<b>1 846</b>	<b>493</b>	<b>102</b>	<b>978</b>

Sumber/Source: Dinas Perindustrian dan Perdagangan Kabupaten Karawang/Department of Industry and Commerce of Karawang Regency

**Tabel** 11.3  
**Table****Banyaknya Pasar Menurut Jenisnya dan Kecamatan di Kabupaten Karawang, 2021**  
*Number of Markets by the Type and Subdistrict in Karawang Regency, 2021*

Kecamatan Subdistrict	Pasar Pemda Local Government Market	Pasar Desa Village Market	Pasar Swasta Private Market	Pasar Hewan Animal Market	Jumlah Total
(1)	(2)	(3)	(4)	(5)	(6)
Pangkalan	-	-	1	-	1
Tegalwaru	-	-	1	-	1
Ciampel	-	1	-	-	1
Telukjambe Timur	-	1	1	-	2
Telukjambe Barat	-	1	-	-	1
Klari	-	1	-	-	1
Cikampek	3	-	1	1	5
Purwasari	-	-	-	-	-
Tirtamulya	-	-	-	-	-
Jatisari	1	-	-	-	1
Banyusari	-	1	-	-	1
Kotabaru	-	-	-	-	-
Cilamaya Wetan	1	-	-	1	2
Cilamaya Kulon	-	1	-	-	1
Lemahabang	1	-	-	1	2
Telagasari	-	1	-	-	1
Majalaya	-	1	-	-	1
Karawang Timur	-	-	2	-	2
Karawang Barat	2	-	-	-	2
Rawamerta	-	1	-	-	1
Tempuran	-	-	1	-	1
Kutawaluya	-	-	-	-	-
Rengasdengklok	1	-	-	1	2
Jayakarta	-	1	-	-	1
Pedes	-	-	-	1	1
Cilebar	-	-	-	-	-
Cibuaya	-	1	-	-	1
Tirtajaya	1	-	-	-	1
Batujaya	-	1	-	-	1
Pakisjaya	-	2	-	-	2
<b>Karawang</b>	<b>10</b>	<b>14</b>	<b>7</b>	<b>5</b>	<b>36</b>

Sumber/Source: Dinas Perindustrian dan Perdagangan Kabupaten Karawang/Department of Industry and Commerce of Karawang Regency

**Tabel**  
**Table** 11.4**Banyaknya Toko Modern Menurut Jenisnya dan Kecamatan di Kabupaten Karawang, 2021**  
**Number of Modern Shops by the Type and Subdistrict in Karawang Regency, 2021**

Kecamatan Subdistrict	Minimarket Mini Market	Supermarket	Departemen Store Department Store	Hypermarket	Perkulakan Grocery	Jumlah Total
(1)	(2)	(3)	(4)	(5)	(6)	(7)
Pangkalan	3	-	-	-	-	3
Tegalwaru	6	-	-	-	-	6
Ciampel	6	-	-	-	-	6
Telukjambe Timur	61	4	2	4	-	71
Telukjambe Barat	10	-	-	-	-	10
Klari	-	43	2	-	-	45
Cikampek	34	1	-	-	-	35
Purwasari	31	-	-	-	-	31
Tirtamulya	3	-	-	-	-	3
Jatisari	17	-	-	-	-	17
Banyusari	6	-	-	-	-	6
Kotabaru	37	-	-	-	-	37
Cilamaya Wetan	20	-	-	-	-	20
Cilamaya Kulon	4	-	-	-	-	4
Lemahabang	6	-	-	-	-	6
Telagasari	13	-	-	-	-	13
Majalaya	8	-	-	-	-	8
Karawang Timur	41	1	-	-	-	42
Karawang Barat	60	5	1	-	-	66
Rawamerta	4	-	-	-	-	4
Tempuran	6	-	-	-	-	6
Kutawaluya	7	-	-	-	-	7
Rengasdengklok	19	-	-	-	-	19
Jyakerta	2	-	-	-	-	2
Pedes	6	-	-	-	-	6
Cilebar	1	-	-	-	-	1
Cibuaya	2	-	-	-	-	2
Tirtajaya	3	-	-	-	-	3
Batujaya	8	-	-	-	-	8
Pakisjaya	-	1	-	-	-	1
<b>Karawang</b>	<b>424</b>	<b>55</b>	<b>5</b>	<b>4</b>	<b>-</b>	<b>488</b>

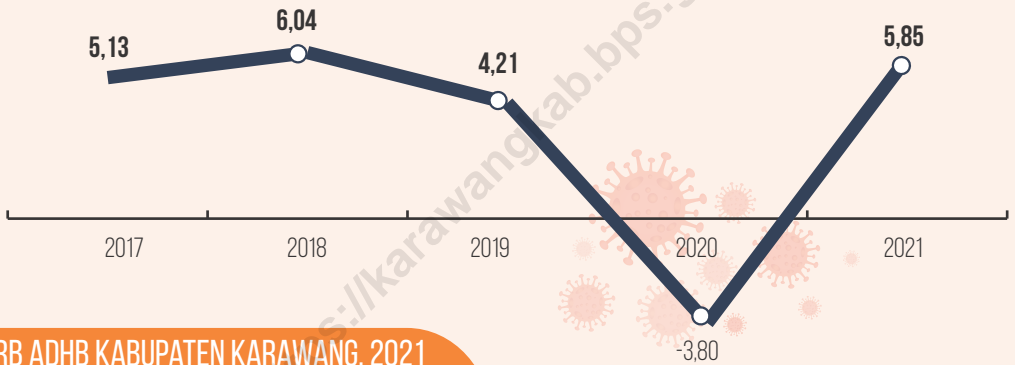
Sumber/Source: Dinas Perindustrian dan Perdagangan Kabupaten Karawang/Department of Industry and Commerce of Karawang Regency



# SISTEM NERACA REGIONAL

## System of Regional Accounts

### PERTUMBUHAN EKONOMI KABUPATEN KARAWANG Economic Growth in Karawang Regency 2017-2021



PDRB ADHB KABUPATEN KARAWANG, 2021  
243,71 TRILIUN RUPIAH

### 3 LAPANGAN USAHA DENGAN KONTRIBUSI TERBESAR:

70,81%



INDUSTRI  
PENGOLAHAN

9,73%



PERDAGANGAN  
BESAR DAN  
ECERAN;  
REPARASI  
MOBIL DAN  
SEPEDA MOTOR

4,46%



KONSTRUKSI

PDRB ADHK 2010 KABUPATEN KARAWANG, 2021  
166,94 TRILIUN RUPIAH

### 3 LAPANGAN USAHA DENGAN LAJU PERTUMBUHAN TERTINGGI:

13,69%

PENGADAAN AIR; PENGELOLAAN SAMPAH,  
LIMBAH, DAN DAUR ULANG



10,19%  
REAL ESTAT



7,09%  
INDUSTRI  
PENGOLAHAN





**PENJELASAN TEKNIS**

1. Produk Domestik Bruto pada tingkat nasional serta Produk Domestik Regional Bruto (PDRB) pada tingkat regional menggambarkan kemampuan suatu wilayah untuk menciptakan nilai tambah pada suatu waktu tertentu. Untuk menyusun PDB maupun PDRB digunakan 2 pendekatan, yaitu lapangan usaha dan pengeluaran. Keduanya menyajikan komposisi data nilai tambah dirinci menurut sumber kegiatan ekonomi (lapangan usaha) dan menurut komponen penggunaannya. PDB maupun PDRB dari sisi lapangan usaha merupakan penjumlahan seluruh komponen nilai tambah bruto yang mampu diciptakan oleh sektor-sektor ekonomi atas berbagai aktivitas produksinya. Sedangkan dari sisi pengeluaran menjelaskan tentang penggunaan dari nilai tambah tersebut.
2. PDB menurut lapangan usaha mengalami perubahan klasifikasi dari 9 lapangan usaha menjadi 17 lapangan usaha. PDB menurut lapangan usaha dirinci menurut total nilai tambah dari seluruh sektor ekonomi yang mencakup lapangan

**TECHNICAL NOTES**

1. *The basic measure of the value added arising from economic activity is known as Gross Domestic Product at the national level and Gross Regional Domestic Product (GRDP) at the regional level. To compile these statistics, two approaches have been used, i.e. "production approach" and "expenditure approach". The first approach is to measure value added produced by various kinds of economic activities, while the second approach is to measure final uses of the country's output. In other words, GDP/GRDP is the sum of total value added produced by all economic industries (activities) and the way of using it.*
2. *GDP by industry classification changes from 9 sectors to 17 industries. GDP by industry is classified by types of economic activities such as Agriculture, Forestry and Fishing; Mining and Quarrying; Manufacturing; Electricity and Gas; Water supply, Sewerage, Waste Management*

usaha Pertanian, Kehutanan, dan Perikanan; Pertambangan dan Penggalian; Industri Pengolahan; Pengadaan Listrik dan Gas; Pengadaan Air, Pengelolaan Sampah, Limbah dan Daur Ulang; Konstruksi; Perdagangan Besar dan Eceran, Reparasi Mobil dan Sepeda Motor; Transportasi dan Pergudangan; Penyediaan Akomodasi dan Makan Minum; Informasi dan Komunikasi; Jasa Keuangan dan Asuransi; Real Estat; Jasa Perusahaan; Administrasi Pemerintahan, Pertahanan dan Jaminan Sosial Wajib; Jasa Pendidikan; Jasa Kesehatan dan Kegiatan Sosial; dan Jasa lainnya.

*and Remediation Activities; Construction; Wholesale and Retail Trade; Repair of Motor Vehicles and Motorcycles; Transportation and Storage; Accommodation and Food Service Activities; Information and Communication; Financial and Insurance Activities; Real Estate Activities; Business Activities; Public Administration; Defence and Compulsory Social Security; Education; Human Health and Social Work Activities; and Other Services Activities.*

3. Produk Domestik Bruto maupun agregat turunannya disajikan dalam 2 (dua) versi penilaian, yaitu atas dasar "harga berlaku" dan atas dasar "harga konstan". Disebut sebagai harga berlaku karena seluruh agregat dinilai dengan menggunakan harga pada tahun berjalan, sedangkan harga konstan enilaiannya didasarkan kepada harga satu tahun dasar tertentu, dalam publikasi ini digunakan harga tahun 2011.

3. *GDP and its aggregations are presented in two forms: at current market prices and at constant base year market prices. In presenting current market prices, all aggregates are valued at current market prices, while base year constant market prices are shown by valuing all aggregates at fixed base year prices. Year of 2011 is used as the base year in this publication.*

4. Laju pertumbuhan Produk Domestik Bruto diperoleh dari perhitungan PDB atas dasar

4. *Growth rate of Gross Domestic Product is derived from GDP at constant market prices.*

harga konstan. Diperoleh dengan cara mengurangi nilai PDB pada tahun ke-n terhadap nilai pada tahun ke n-1 (tahun sebelumnya), dibagi dengan nilai pada tahun ke n-1, dikalikan dengan 100 persen. Laju pertumbuhan menunjukkan perkembangan agregat pendapatan dari satu waktu tertentu terhadap waktu sebelumnya.

*It is obtained by subtracting the value of GDP year n with the value of GDP year n-1, divided by the value of GDP year n-1 then multiplied by 100 percent. The growth rate of GDP explains the income growth during the given period.*

5. Penghitungan statistik neraca nasional mengikuti buku petunjuk yang diterbitkan oleh Perserikatan Bangsa Bangsa (PBB) dikenal sebagai Sistem Neraca Nasional (SNN). SNN adalah rekomendasi internasional tentang bagaimana menyusun ukuran aktivitas ekonomi yang sesuai dengan standar neraca baku yang didasarkan pada prinsip-prinsip ekonomi. Rekomendasi yang dimaksud dinyatakan dalam sekumpulan konsep, definisi, klasifikasi, dan aturan neraca yang disepakati secara internasional dalam mengukur indikator tertentu seperti Produk Domestik Bruto (PDB). Salah satu bentuk adaptasi pencatatan statistik nasional adalah melakukan perubahan tahun dasar PDB Indonesia dari tahun 2001 ke 2011. Perubahan tahun dasar PDB dilakukan seiring dengan mengadakan

5. *The method used to estimate national accounts statistics is based on the standard guidelines formed by United Nation known as System of National Accounts (SNA). SNA is the internationally agreed standard set of recommendations on how to compile measures of economic activity in accordance with strict accounting conventions based on economic principles. The recommendations are expressed in term of a set of concepts, definitions, classifications and accounting rules that comprise the internationally agreed standard for measuring indicators such as Gross Domestic Product (GDP). One of the improvement in the national statistical system is to rebase GDP form base year 2001 to 2011 in order to capture current economic condition. It is in line with the United Nations (UN) recommendation on 2009 SNA.*

rekomendasi PBB yang tertuang dalam Sistem Neraca Nasional 2009 (SNA 2009).

<https://karawangkab.bps.go.id>

**ULASAN**

Pertumbuhan ekonomi Kabupaten Karawang selama 5 tahun terakhir dari tahun 2017 sampai tahun 2021 yang ditunjukkan oleh laju pertumbuhan Produk Domestik Regional Bruto (PDRB) atas dasar harga konstan 2010, mengalami pertumbuhan masing-masing sebesar 5,13; 6,04; 4,21 dan pada tahun 2021 tumbuh sebesar 5,85 sedangkan pada tahun 2020 laju pertumbuhan ekonomi berkontraksi sebesar 3,80 persen.

Terkontraksinya pertumbuhan ekonomi Kabupaten Karawang pada tahun 2021 ini sebagai dampak dari pandemi Covid-19 yang menyebabkan penurunan aktivitas produksi di beberapa lapangan usaha.

Sektor industri pengolahan masih memberikan sumbangan tertinggi terhadap ekonomi Kabupaten Karawang yaitu sebesar 70,81 persen.

Sektor Perdagangan Besar dan Eceran; penyumbang terbesar kedua terhadap perekonomian Kabupaten Karawang yaitu sebesar 9,73 persen. Dari angka-angka indeks harga implisit PDRB dapat diketahui kenaikan harga dari waktu ke waktu baik secara agregat maupun secara sektoral. Secara agregat indeks implisit di Kabupaten Karawang tahun 2021 sebesar 145,99.

Sedangkan secara sektoral, pertumbuhan indeks implisit yang paling cepat atau di atas angka

**DESCRIPTION**

*Karawang Regency economic growth over the last 5 years from 2017 to 2021 which is shown by the growth rate of Gross Regional Domestic Product (GRDP) based on constant 2010 prices, experiencing growth respectively 5.13, 6.04, 4.21 and in 2021 grew by 5.85 while in 2020 the growth rate experienced a decline of (3.80) percent.*

*The contracting of Karawang Regency economic growth in 2021 is the impact of the Covid-19 pandemic which has caused a decline in production activities in several business fields.*

*The manufacturing sector still gave the highest contribution to the economy of Karawang Regency, amounting to 70.81 percent.*

*Wholesale and Retail Trade Sector; the second largest contributor to the economy of Karawang Regency, amounting to 9.73 percent. From the implicit PDRB price index figures, it can be seen that the price increases from time to time, both in aggregate and by sector. In aggregate, the implicit index in Karawang Regency in 2021 is 145.99.*

*Whereas in sectoral, implicit index growth the fastest or above numbers Karawang Regency implicit index*

rata-rata indeks implisit Kabupaten Karawang pada tahun 2021 terjadi pada sektor Pertambangan dan Penggalian sebesar 9,05 persen.

Sektor lain yang perkembangan indeks implisitnya paling terkontraksi adalah sektor informasi dan komunikasi yaitu sebesar 9,49 persen.

Pada PDRB menurut komponen pengeluaran, sumbangan yang terbesar adalah untuk pengeluaran Net Ekspor. Menurut harga berlaku, tahun 2021 Net Ekspor mempunyai kontribusi 43,25 persen dari total PDRB Kabupaten Karawang atau senilai 105.395,46 miliar rupiah. Jika didasarkan harga konstan tahun 2010 nilainya mencapai 81.308,35 miliar rupiah.

Konsumsi pemerintah yang dipakai untuk penyelenggaraan pemerintah pusat dan daerah serta pertahanan dan keamanan, atas dasar harga berlaku sebesar 5.261,02 miliar rupiah pada tahun 2020 dan mengalami kenaikan pada tahun 2021 menjadi 5.438,18 Miliar Rupiah.

*average in 2021 the sector will occur mining and excavation is 9.05 percent.*

*Another Sector with the most contracted development of the implicit index was the information and communication sector, which was 9.49 percent.*

*On the GRDP according to components expenses, donations are the biggest is for expenditure Net Export. According to Current prices, 2021 Net Export have a contribution 43.25 percent of the total regencial GRDP of Karawang or valued at 105,395.46 billion rupiah. If based on price constant value in 2010 reached 81,308.35 billion rupiah.*

*Government consumptions that are used for implementation central and regional governments well as defense and security, based on current prices of 5,261.02 billion rupiah in 2020 and increased in 2021 to 5,438.18 billion Rupiah.*



**Tabel**  
**Table** 12.1.**Produk Domestik Regional Bruto Atas Dasar Harga Berlaku Menurut Lapangan Usaha di Kabupaten Karawang (miliar rupiah), 2017–2021**  
**Gross Regional Domestic Product at Current Market Prices by Industry in Karawang Regency (billion rupiahs), 2017–2021**

	<b>Lapangan Usaha/Industry</b>	<b>2017</b>	<b>2018</b>	<b>2019</b>	<b>2020*</b>	<b>2021**</b>
	(1)	(2)	(3)	(4)	(5)	(6)
A	Pertanian, Kehutanan, dan Perikanan/ <i>Agriculture, Forestry, and Fishing</i>	7 376,67	8 329,53	9 141,25	9 773,51	9 605,73
B	Pertambangan dan Pengalihan/ <i>Mining and Quarrying</i>	2 563,06	2 808,54	2 789,05	2 267,57	2 315,59
C	Industri Pengolahan/ <i>Manufacturing</i>	142 126,14	154 545,39	162 596,95	156 544,46	172 568,73
D	Pengadaan Listrik dan Gas/ <i>Electricity and Gas</i>	1 979,08	1 955,33	2 057,13	1 923,32	2 052,37
E	Pengadaan Air; Pengelolaan Sampah, Limbah, dan Daur Ulang/ <i>Water Supply; Sewerage, Waste Management, and Remediation Activities</i>	131,20	148,83	170,93	208,85	238,77
F	Konstruksi/ <i>Construction</i>	7 781,77	8 811,24	10 056,92	9 619,08	10 865,36
G	Perdagangan Besar dan Eceran; Reparasi Mobil dan Sepeda Motor/ <i>Wholesale and Retail Trade; Repair of Motor Vehicles and Motorcycles</i>	19 118,66	20 773,71	23 177,85	22 109,59	23 718,93
H	Transportasi dan Pergudangan/ <i>Transportation and Storage</i>	3 749,85	4 059,67	4 484,23	4 559,52	4 669,33
I	Penyediaan Akomodasi dan Makan Minum/ <i>Accommodation and Food Service Activities</i>	1 883,38	2 163,46	2 479,88	2 537,02	2 771,94
J	Informasi dan Komunikasi/ <i>Information and Communication</i>	1 804,87	1 934,49	2 145,74	3 022,46	2 910,42

Lanjutan Tabel/Continued Table 12.1

Lapangan Usaha/Industry		2017	2018	2019	2020 <sup>x</sup>	2021 <sup>xx</sup>
(1)	(2)	(3)	(4)	(5)	(6)	(6)
K	Jasa Keuangan dan Asuransi/ <i>Financial and Insurance Activities</i>	2 350,18	2 605,22	2 760,36	2 733,35	2 959,88
L	Real Estat/ <i>Real Estate Activities</i>	407,11	462,63	515,56	575,67	677,96
M,N	Jasa Perusahaan/ <i>Business Activities</i>	67,59	76,93	94,94	83,48	92,58
O	Administrasi Pemerintahan, Pertahanan, dan Jaminan Sosial Wajib/ <i>Public Administration and Defence; Compulsory Social Security</i>	2 063,49	2 168,85	2 293,61	2 268,31	2 244,27
P	Jasa Pendidikan/ <i>Education</i>	1 868,83	2 263,91	2 682,03	3 010,85	3 153,39
Q	Jasa Kesehatan dan Kegiatan Sosial/ <i>Human Health and Social Work Activities</i>	561,86	624,03	706,47	730,55	780,34
R,S,T,U	Jasa Lainnya/ <i>Other Services Activities</i>	1 590,21	1 815,59	2 048,43	2 079,16	2 087,62
<b>Produk Domestik Regional Bruto/ Gross Regional Domestic Product</b>		<b>197 423,98</b>	<b>215 547,36</b>	<b>230 201,34</b>	<b>224 046,75</b>	<b>243 713,20</b>

Sumber/Source: BPS, berbagai sensus, survei dan sumber lain/BPS-Statistics Indonesia, various census, survey, and other sources

**Tabel** 12.2  
**Table**

**Produk Domestik Regional Bruto Atas Dasar Harga Konstan 2010 Menurut Lapangan Usaha di Kabupaten Karawang (miliar rupiah), 2017–2021**  
**Gross Regional Domestic Product at 2010 Constant Market Prices by Industry in Karawang Regency (billion rupiahs), 2017–2021**

	Lapangan Usaha/Industry	2017	2018	2019	2020 <sup>x</sup>	2021 <sup>xx</sup>
	(1)	(2)	(3)	(4)	(5)	(6)
A	Pertanian, Kehutanan, dan Perikanan/ <i>Agriculture, Forestry, and Fishing</i>	4 594,76	4 656,03	4 724,51	4 937,17	5 051,87
B	Pertambangan dan Penggalian/ <i>Mining and Quarrying</i>	3 633,30	3 548,59	3 441,58	3 228,52	3 023,30
C	Industri Pengolahan/ <i>Manufacturing</i>	106 137,83	113 120,28	116 773,91	111 073,03	118 943,08
D	Pengadaan Listrik dan Gas/ <i>Electricity and Gas</i>	1 074,90	1 017,38	1 037,79	964,73	1 031,53
E	Pengadaan Air; Pengelolaan Sampah, Limbah, dan Daur Ulang/ <i>Water Supply; Sewerage, Waste Management, and Remediation Activities</i>	94,01	99,11	108,54	130,86	148,78
F	Konstruksi/ <i>Construction</i>	5 865,49	6 347,31	6 949,37	6 615,77	6 995,47
G	Perdagangan Besar dan Eceran; Reparasi Mobil dan Sepeda Motor/ <i>Wholesale and Retail Trade; Repair of Motor Vehicles and Motorcycles</i>	14 656,58	15 278,87	16 537,39	15 413,07	15 958,60
H	Transportasi dan Pergudangan/ <i>Transportation and Storage</i>	2 664,15	2 822,25	3 061,95	3 052,52	3 101,20
I	Penyediaan Akomodasi dan Makan Minum/ <i>Accommodation and Food Service Activities</i>	1 492,17	1 633,98	1 797,00	1 732,26	1 759,24
J	Informasi dan Komunikasi/ <i>Information and Communication</i>	1 781,84	1 971,13	2 244,04	3 158,18	3 359,85

Lanjutan Tabel/Continued Table 12.2

Lapangan Usaha/Industry		2017	2018	2019	2020 <sup>a</sup>	2021 <sup>xx</sup>
(1)		(2)	(3)	(4)	(5)	(6)
K	Jasa Keuangan dan Asuransi/ <i>Financial and Insurance Activities</i>	1 705,95	1 809,24	1 869,58	1 851,43	1 937,31
L	Real Estat/ <i>Real Estate Activities</i>	354,95	395,35	434,70	485,04	534,48
M,N	Jasa Perusahaan/ <i>Business Activities</i>	50,71	55,27	60,48	51,36	55,05
O	Administrasi Pemerintahan, Pertahanan, dan Jaminan Sosial Wajib/ <i>Public Administration and Defence; Compulsory Social Security</i>	1 240,66	1 260,66	1 326,07	1 301,28	1 271,69
P	Jasa Pendidikan/ <i>Education</i>	1 324,68	1 461,57	1 574,66	1 713,82	1 726,71
Q	Jasa Kesehatan dan Kegiatan Sosial/ <i>Human Health and Social Work Activities</i>	424,07	459,13	503,65	506,95	540,89
R,S,T,U	Jasa Lainnya/ <i>Other Services Activities</i>	1 262,40	1 381,70	1 501,63	1 494,59	1 502,44
<b>Produk Domestik Regional Bruto/ Gross Regional Domestic Product</b>		<b>148 358,44</b>	<b>157 317,84</b>	<b>163 946,85</b>	<b>157 710,59</b>	<b>166 941,49</b>

Sumber/Source: BPS, berbagai sensus, survei dan sumber lain/BPS-Statistics Indonesia, various census, survey, and other sources

**Tabel**  
**Table** 12.3

**Distribusi Persentase Produk Domestik Regional Bruto Atas Dasar Harga Berlaku Menurut Lapangan Usaha di Kabupaten Karawang, 2017–2021**  
**Percentage Distribution of Gross Regional Domestic Product at Current Market Prices by Industry in Karawang Regency, 2017–2021**

	<b>Lapangan Usaha/Industry</b>	<b>2017</b>	<b>2018</b>	<b>2019</b>	<b>2020<sup>x</sup></b>	<b>2021<sup>xx</sup></b>
	(1)	(2)	(3)	(4)	(5)	(6)
A	Pertanian, Kehutanan, dan Perikanan/ <i>Agriculture, Forestry, and Fishing</i>	3,74	3,86	3,97	4,36	3,94
B	Pertambangan dan Penggalian/ <i>Mining and Quarrying</i>	1,30	1,30	1,21	1,01	0,95
C	Industri Pengolahan/ <i>Manufacturing</i>	71,99	71,70	70,63	69,87	70,81
D	Pengadaan Listrik dan Gas/ <i>Electricity and Gas</i>	1,00	0,91	0,89	0,86	0,84
E	Pengadaan Air; Pengelolaan Sampah, Limbah, dan Daur Ulang/ <i>Water Supply; Sewerage, Waste Management, and Remediation Activities</i>	0,07	0,07	0,07	0,09	0,10
F	Konstruksi/ <i>Construction</i>	3,94	4,09	4,37	4,29	4,46
G	Perdagangan Besar dan Eceran; Reparasi Mobil dan Sepeda Motor/ <i>Wholesale and Retail Trade; Repair of Motor Vehicles and Motorcycles</i>	9,68	9,64	10,07	9,87	9,73
H	Transportasi dan Pergudangan/ <i>Transportation and Storage</i>	1,90	1,88	1,95	2,04	1,92
I	Penyediaan Akomodasi dan Makan Minum/ <i>Accommodation and Food Service Activities</i>	0,95	1,00	1,08	1,13	1,14
J	Informasi dan Komunikasi/ <i>Information and Communication</i>	0,91	0,90	0,93	1,35	1,19
K	Jasa Keuangan dan Asuransi/ <i>Financial and Insurance Activities</i>	1,19	1,21	1,20	1,22	1,21

Lanjutan Tabel/Continued Table 12.3

Lapangan Usaha/Industry		2017	2018	2019	2020*	2021 <sup>xx</sup>
(1)		(2)	(3)	(4)	(5)	(6)
L	Real Estat/ <i>Real Estate Activities</i>	0,21	0,21	0,22	0,26	0,28
M,N	Jasa Perusahaan/ <i>Business Activities</i>	0,03	0,04	0,04	0,04	0,04
O	Administrasi Pemerintahan, Pertahanan, dan Jaminan Sosial Wajib/ <i>Public Administration and Defence; Compulsory Social Security</i>	1,05	1,01	1,00	1,01	0,92
P	Jasa Pendidikan/ <i>Education</i>	0,95	1,05	1,17	1,34	1,29
Q	Jasa Kesehatan dan Kegiatan Sosial/ <i>Human Health and Social Work Activities</i>	0,28	0,29	0,31	0,33	0,32
R,S,T,U	Jasa Lainnya/ <i>Other Services Activities</i>	0,81	0,84	0,89	0,93	0,86
<b>Produk Domestik Regional Bruto/ Gross Regional Domestic Product</b>		<b>100,00</b>	<b>100,00</b>	<b>100,00</b>	<b>100,00</b>	<b>100,00</b>

Sumber/Source: BPS, berbagai sensus, survei dan sumber lain/BPS-Statistics Indonesia, various census, survey, and other sources

**Tabel**  
**Table** 12.4

**Laju Pertumbuhan Produk Domestik Regional Bruto Atas Dasar Harga Konstan 2010 Menurut Lapangan Usaha di Kabupaten Karawang (persen), 2017–2021**  
**Growth Rate of Gross Regional Domestic Product at 2010 Constant Market Prices by Industry in Karawang Regency (percent), 2017–2021**

	Lapangan Usaha/ <i>Industry</i>	2017	2018	2019	2020*	2021**
	(1)	(2)	(3)	(4)	(5)	(6)
A	Pertanian, Kehutanan, dan Perikanan/ <i>Agriculture, Forestry, and Fishing</i>	-4,13	1,33	1,47	4,50	2,32
B	Pertambangan dan Penggalian/ <i>Mining and Quarrying</i>	-2,49	-2,33	-3,02	-6,19	-6,36
C	Industri Pengolahan/ <i>Manufacturing</i>	5,83	6,58	3,23	-4,88	7,09
D	Pengadaan Listrik dan Gas/ <i>Electricity and Gas</i>	2,35	-5,35	2,01	-7,04	6,92
E	Pengadaan Air; Pengelolaan Sampah, Limbah, dan Daur Ulang/ <i>Water Supply; Sewerage, Waste Management, and Remediation Activities</i>	7,25	5,42	9,52	20,56	13,69
F	Konstruksi/ <i>Construction</i>	7,36	8,21	9,49	-4,80	5,74
G	Perdagangan Besar dan Eceran; Reparasi Mobil dan Sepeda Motor/ <i>Wholesale and Retail Trade; Repair of Motor Vehicles and Motorcycles</i>	2,66	4,25	8,24	-6,80	3,54
H	Transportasi dan Pergudangan/ <i>Transportation and Storage</i>	5,61	5,93	8,49	-0,31	1,59
I	Penyediaan Akomodasi dan Makan Minum/ <i>Accommodation and Food Service Activities</i>	8,56	9,50	9,98	-3,60	1,56
J	Informasi dan Komunikasi/ <i>Information and Communication</i>	11,97	10,62	13,85	40,74	6,39

Lanjutan Tabel/Continued Table 12.4

Lapangan Usaha/Industry		2017	2018	2019	2020 <sup>x</sup>	2021 <sup>xx</sup>
(1)		(2)	(3)	(4)	(5)	(6)
K	Jasa Keuangan dan Asuransi/ <i>Financial and Insurance Activities</i>	5,40	6,05	3,34	-0,97	4,64
L	Real Estat/ <i>Real Estate Activities</i>	9,43	11,38	9,95	11,58	10,19
M,N	Jasa Perusahaan/ <i>Business Activities</i>	8,54	8,99	9,44	-15,08	7,18
O	Administrasi Pemerintahan, Pertahanan, dan Jaminan Sosial Wajib/ <i>Public Administration and Defence; Compulsory Social Security</i>	0,48	1,61	5,19	-1,87	-2,27
P	Jasa Pendidikan/ <i>Education</i>	11,80	10,33	7,74	8,84	0,75
Q	Jasa Kesehatan dan Kegiatan Sosial/ <i>Human Health and Social Work Activities</i>	8,50	8,27	9,70	0,66	6,69
R,S,T,U	Jasa Lainnya/ <i>Other Services Activities</i>	9,90	9,45	8,68	-0,47	0,53
<b>Produk Domestik Regional Bruto/ Gross Regional Domestic Product</b>		<b>5,13</b>	<b>6,04</b>	<b>4,21</b>	<b>-3,80</b>	<b>5,85</b>

Sumber/Source: BPS, berbagai sensus, survei dan sumber lain/BPS-Statistics Indonesia, various census, survey, and other sources



**Tabel**  
**Table** 12.5

**Produk Domestik Regional Bruto Atas Dasar Harga Berlaku Menurut Jenis Pengeluaran di Kabupaten Karawang (miliar rupiah), 2017–2020**  
**Gross Regional Domestic Product at Current Market Prices by Type of Expenditure in Karawang Regency (billion rupiahs), 2017–2020**

<b>Jenis Pengeluaran</b> <b>Type of Expenditure</b>	<b>2017</b>	<b>2018</b>	<b>2019</b>	<b>2020<sup>x</sup></b>	<b>2021<sup>xx</sup></b>
(1)	(2)	(3)	(4)	(5)	
Pengeluaran Konsumsi Rumah Tangga <i>Household Consumption Expenditure</i>	75 341,63	82 235,50	89 338,11	88 952,25	93 186,36
Pengeluaran Konsumsi LNPRT <i>NPISH Consumption Expenditure</i>	368,78	432,77	467,42	456,74	470,85
Pengeluaran Konsumsi Pemerintah <i>Government Consumption Expenditure</i>	4 813,21	5 050,66	5 225,97	5 261,02	5 438,18
Pembentukan Modal Tetap Bruto <i>Gross Fixed Capital Formation</i>	35 087,58	37 823,23	39 756,23	35 891,52	40 189,52
Perubahan Inventori <i>Changes in Inventories</i>	7 588,32	7 943,91	8 091,94	2 009,05	- 967,16
Ekspor Barang dan Jasa/ <i>Exports of Goods and Services</i>	74 224,45	82 061,28	87 321,69	91 476,18	105 395,46
Dikurangi: Impor Barang dan Jasa <i>Less: Import of Goods and Services</i>	...	...	...	...	...
Diskrepansi Statistik <sup>1</sup> <i>Statistical Discrepancies <sup>1</sup></i>	...	...	...	...	...
<b>Produk Domestik Regional Bruto/ Gross Regional Domestic Product</b>	<b>197 423,98</b>	<b>215 547,36</b>	<b>230 201,34</b>	<b>224 046,75</b>	<b>243 713,20</b>

Sumber/Source: BPS, berbagai sensus, survei dan sumber lain/BPS-Statistics Indonesia, various census, survey, and other sources

**Tabel**  
**Table** 12.6

**Produk Domestik Regional Bruto Atas Dasar Harga Konstan 2010 Menurut Jenis Pengeluaran di Kabupaten Karawang (miliar rupiah), 2017–2021**  
**Gross Regional Domestic Product at 2010 Constant Market Prices by Type of Expenditure in Karawang Regency (billion rupiahs), 2017–2021**

Jenis Pengeluaran Type of Expenditure	2017	2018	2019	2020 <sup>x</sup>	2021 <sup>xx</sup>
(1)	(2)	(3)	(4)	(5)	
Pengeluaran Konsumsi Rumah Tangga <i>Household Consumption Expenditure</i>	52 080,27	54 674,25	57 261,50	55 753,40	57 096,03
Pengeluaran Konsumsi LNPRT <i>NPISH Consumption Expenditure</i>	277,14	301,24	314,23	299,87	305,43
Pengeluaran Konsumsi Pemerintah <i>Government Consumption Expenditure</i>	2 846,23	2 900,58	2 988,54	2 953,34	2 980,63
Pembentukan Modal Tetap Bruto <i>Gross Fixed Capital Formation</i>	25 874,16	26 591,11	27 031,63	24 206,70	25 791,03
Perubahan Inventori <i>Changes in Inventories</i>	4 824,81	4 850,77	4 861,01	1 194,37	- 539,97
Net Ekspor Barang dan Jasa/ <i>Net Exports of Goods and Services</i>	62 455,84	67 999,89	71 489,95	73 302,91	81 308,35
Dikurangi: Impor Barang dan Jasa <i>Less: Import of Goods and Services</i>	...	...	...	...	...
Diskrepansi Statistik <sup>1</sup> <i>Statistical Discrepancies <sup>1</sup></i>	...	...	...	...	...
<b>Produk Domestik Regional Bruto/ Gross Regional Domestic Product</b>	<b>148 358,44</b>	<b>157 317,84</b>	<b>163 946,85</b>	<b>157 710,59</b>	<b>166 941,49</b>

Sumber/Source: BPS, berbagai sensus, survei dan sumber lain/BPS-Statistics Indonesia, various census, survey, and other sources

**Tabel**  
**Table** 12.7

**Indeks Harga Implisit Produk Domestik Regional Bruto Menurut Lapangan Usaha di Kabupaten Karawang (2011=100), 2017–2021**  
***Implicit Price Index of Gross Regional Domestic Product by Industry in Karawang Regency (2011=100), 2017–2021***

	Lapangan Usaha/ <i>Industry</i>	2017	2018	2019	2020 <sup>a</sup>	2021 <sup>mt</sup>
	(1)	(2)	(3)	(4)	(5)	(6)
A	Pertanian, Kehutanan, dan Perikanan/ <i>Agriculture, Forestry, and Fishing</i>	160,55	178,90	193,49	197,96	190,14
B	Pertambangan dan Penggalian/ <i>Mining and Quarrying</i>	70,54	79,15	81,04	70,24	76,59
C	Industri Pengolahan/ <i>Manufacturing</i>	133,91	136,62	139,24	140,94	145,09
D	Pengadaan Listrik dan Gas/ <i>Electricity and Gas</i>	184,12	192,19	198,22	199,36	198,96
E	Pengadaan Air; Pengelolaan Sampah, Limbah, dan Daur Ulang/ <i>Water Supply; Sewerage, Waste Management, and Remediation Activities</i>	139,56	150,16	157,48	159,60	160,49
F	Konstruksi/ <i>Construction</i>	132,67	138,82	144,72	145,40	155,32
G	Perdagangan Besar dan Eceran; Reparasi Mobil dan Sepeda Motor/ <i>Wholesale and Retail Trade; Repair of Motor Vehicles and Motorcycles</i>	130,44	135,96	140,15	143,45	148,63
H	Transportasi dan Pergudangan/ <i>Transportation and Storage</i>	140,75	143,85	146,45	149,37	150,57
I	Penyediaan Akomodasi dan Makan Minum/ <i>Accommodation and Food Service Activities</i>	126,22	132,41	138,00	146,46	157,56
J	Informasi dan Komunikasi/ <i>Information and Communication</i>	101,29	98,14	95,62	95,70	86,62

Lanjutan Tabel/Continued Table 12.7

	<b>Lapangan Usaha/Industry</b>	<b>2017</b>	<b>2018</b>	<b>2019</b>	<b>2020<sup>x</sup></b>	<b>2021<sup>xx</sup></b>
	(1)	(2)	(3)	(4)	(5)	(6)
K	Jasa Keuangan dan Asuransi/ <i>Financial and Insurance Activities</i>	137,76	144,00	147,65	147,63	152,78
L	Real Estat/ <i>Real Estate Activities</i>	114,70	117,02	118,60	118,68	126,85
M,N	Jasa Perusahaan/ <i>Business Activities</i>	133,29	139,19	156,97	162,54	168,17
O	Administrasi Pemerintahan, Pertahanan, dan Jaminan Sosial Wajib/ <i>Public Administration and Defence; Compulsory Social Security</i>	166,32	172,04	172,96	174,31	176,48
P	Jasa Pendidikan/ <i>Education</i>	141,08	154,90	170,32	175,68	182,62
Q	Jasa Kesehatan dan Kegiatan Sosial/ <i>Human Health and Social Work Activities</i>	132,49	135,92	140,27	144,11	144,27
R,S,T,U	Jasa Lainnya/ <i>Other Services Activities</i>	125,97	131,40	136,41	139,11	138,95
	<b>Produk Domestik Regional Bruto/ Gross Regional Domestic Product</b>	<b>133,07</b>	<b>137,01</b>	<b>140,41</b>	<b>142,06</b>	<b>145,99</b>

Sumber/Source: BPS, berbagai sensus, survei dan sumber lain/BPS-Statistics Indonesia, various census, survey, and other sources

**Tabel**  
**Table** 12.8**Laju Implisit Produk Domestik Regional Bruto Menurut Lapangan Usaha di Kabupaten Karawang, 2017–2021**  
**Implicit Growth Rate of Gross Regional Domestic Product by Industry in Karawang Regency, 2017–2021**

	Lapangan Usaha/ <i>Industry</i>	2017	2018	2019	2020 <sup>a</sup>	2021 <sup>mt</sup>
	(1)	(2)	(3)	(4)	(5)	(6)
A	Pertanian, Kehutanan, dan Perikanan/ <i>Agriculture, Forestry, and Fishing</i>	1,60	11,43	8,15	2,31	-3,95
B	Pertambangan dan Penggalian/ <i>Mining and Quarrying</i>	5,20	12,19	2,39	-13,33	9,05
C	Industri Pengolahan/ <i>Manufacturing</i>	2,40	2,03	1,92	1,22	2,94
D	Pengadaan Listrik dan Gas/ <i>Electricity and Gas</i>	2,15	4,39	3,14	0,58	-0,20
E	Pengadaan Air; Pengelolaan Sampah, Limbah, dan Daur Ulang/ <i>Water Supply; Sewerage, Waste Management, and Remediation Activities</i>	10,78	7,60	4,87	1,35	0,56
F	Konstruksi/ <i>Construction</i>	2,59	4,63	4,25	0,47	6,83
G	Perdagangan Besar dan Eceran; Reparasi Mobil dan Sepeda Motor/ <i>Wholesale and Retail Trade; Repair of Motor Vehicles and Motorcycles</i>	3,57	4,23	3,08	2,35	3,61
H	Transportasi dan Pergudangan/ <i>Transportation and Storage</i>	3,31	2,20	1,81	1,99	0,80
I	Penyediaan Akomodasi dan Makan Minum/ <i>Accommodation and Food Service Activities</i>	3,89	4,90	4,23	6,13	7,58
J	Informasi dan Komunikasi/ <i>Information and Communication</i>	0,01	-3,11	-2,57	0,09	-9,49

Lanjutan Tabel/Continued Table 12.8

Lapangan Usaha/Industry		2017	2018	2019	2020 <sup>x</sup>	2021 <sup>xx</sup>
(1)		(2)	(3)	(4)	(5)	(6)
K	Jasa Keuangan dan Asuransi/ <i>Financial and Insurance Activities</i>	5,06	4,52	2,54	-0,01	3,49
L	Real Estat/ <i>Real Estate Activities</i>	1,51	2,02	1,35	0,07	6,88
M,N	Jasa Perusahaan/ <i>Business Activities</i>	1,97	4,43	12,77	3,55	3,47
O	Administrasi Pemerintahan, Pertahanan, dan Jaminan Sosial Wajib/ <i>Public Administration and Defence; Compulsory Social Security</i>	4,39	3,44	0,54	0,78	1,24
P	Jasa Pendidikan/ <i>Education</i>	5,54	9,79	9,96	3,14	3,95
Q	Jasa Kesehatan dan Kegiatan Sosial/ <i>Human Health and Social Work Activities</i>	3,04	2,58	3,20	2,74	0,11
R,S,T,U	Jasa Lainnya/ <i>Other Services Activities</i>	4,26	4,31	3,81	1,98	-0,12
<b>Produk Domestik Regional Bruto/ Gross Regional Domestic Product</b>		<b>2,63</b>	<b>2,96</b>	<b>2,48</b>	<b>1,17</b>	<b>2,76</b>

Sumber/Source: BPS, berbagai sensus, survei dan sumber lain/BPS-Statistics Indonesia, various census, survey, and other sources

**Tabel**  
**Table** 12.9

**Distribusi Persentase Produk Domestik Regional Bruto Menurut Jenis Pengeluaran di Kabupaten Karawang (persen), 2017–2021**  
**Percentage Distribution of Gross Regional Domestic Product by Type of Expenditure in Karawang Regency (percentage), 2017–2021**

Jenis Pengeluaran Type of Expenditure	2017	2018	2019	2020 <sup>a</sup>	2021 <sup>xx</sup>
(1)	(2)	(3)	(4)	(5)	
Pengeluaran Konsumsi Rumah Tangga Household Consumption Expenditure	38,16	38,15	38,81	39,70	38,24
Pengeluaran Konsumsi LNPRT NPISH Consumption Expenditure	0,19	0,20	0,20	0,20	0,19
Pengeluaran Konsumsi Pemerintah Government Consumption Expenditure	2,44	2,34	2,27	2,35	2,23
Pembentukan Modal Tetap Bruto Gross Fixed Capital Formation	17,77	17,55	17,27	16,02	16,49
Perubahan Inventori Changes in Inventories	3,84	3,69	3,52	0,90	-0,40
Net Ekspor Barang dan Jasa/Net Exports of Goods and Services	37,60	38,07	37,93	40,83	43,25
Dikurangi: Impor Barang dan Jasa Less: Import of Goods and Services	...	...	...	...	...
Diskrepansi Statistik <sup>1</sup> Statistical Discrepancies <sup>1</sup>	...	...	...	...	...
<b>Produk Domestik Regional Bruto/ Gross Regional Domestic Product</b>	<b>100,00</b>	<b>100,00</b>	<b>100,00</b>	<b>100,00</b>	<b>100,00</b>

Sumber/Source: BPS, berbagai sensus, survei dan sumber lain/BPS-Statistics Indonesia, various census, survey, and other sources





# PERBANDINGAN ANTAR KABUPATEN/KOTA

## REGENCY/MUNICIPAL COMPARISON

### PERBANDINGAN STATISTIK DI BEBERAPA KABUPATEN/KOTA

Statistics Comparison  
on Selected Regency/  
Municipality



KARAWANG 2.468,58  
ribu/thousand

KABUPATEN BOGOR 5.489,54  
ribu/thousand



KARAWANG 70,94

KOTA BANDUNG 81,96



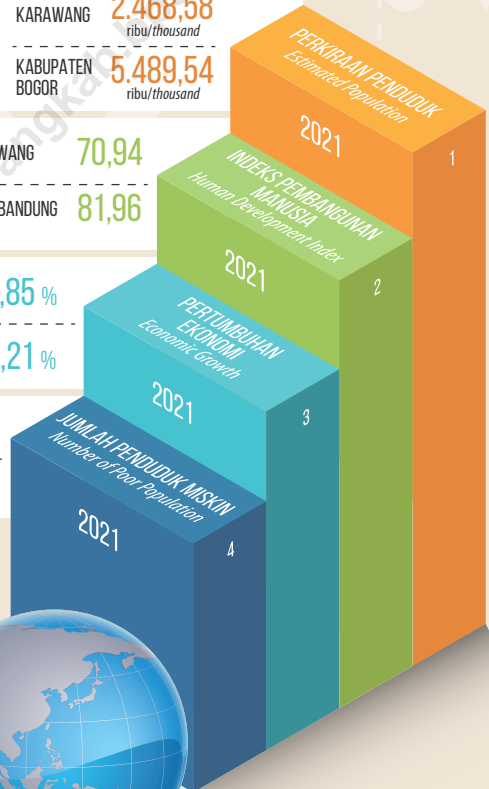
KARAWANG 5,85 %

JAWA BARAT 6,21 %



KARAWANG 210,78  
ribu/thousand

KOTA BANJAR 13,37  
ribu/thousand





**PENJELASAN TEKNIS**

1. Sumber utama data kependudukan adalah sensus penduduk yang dilaksanakan setiap sepuluh tahun sekali. Sensus penduduk telah dilaksanakan sebanyak enam kali sejak Indonesia merdeka, yaitu tahun 1961, 1971, 1980, 1990, 2001, dan 2011.
2. Di dalam sensus penduduk, pencacahan dilakukan terhadap seluruh penduduk yang berdomisili di wilayah teritorial Indonesia termasuk warga negara asing kecuali anggota korps diplomatik negara sahabat beserta keluarganya.
3. Dalam publikasi ini, data yang disajikan merupakan hasil SP2011 (Mei), penduduk pertengahan tahun 2011 (Juni), dan hasil proyeksi penduduk 2011 dan 2016.
4. Penghitungan statistik neraca nasional mengikuti buku petunjuk yang diterbitkan oleh Perserikatan Bangsa Bangsa (PBB) dikenal sebagai Sistem Neraca Nasional (SNN). SNN adalah rekomendasi internasional tentang bagaimana menyusun ukuran aktivitas ekonomi yang sesuai dengan standar neraca baku yang didasarkan pada prinsip-

**TECHNICAL NOTES**

1. *The main source of demographic data is population census, which is conducted every ten years. Population Census has been conducted six times since Indonesia's independence: 1961, 1971, 1980, 1990, 2001, and 2011.*
2. *The population data in this publication is the result of the 2011 Population Census (May), mid year population of 2011 (June), and population projection for 2011 and*
3. *The population data in this publication is the result of the 2011 Population Census (May), mid year population of 2011 (June), and population projection for 2011 and 2016.*
4. *The method used to estimate national accounts statistics is based on the standard guidelines formed by United Nation known as System of National Accounts (SNA). SNA is the internationally agreed standard set of recommendations on how to compile measures of economic activity in accordance with strict accounting conventions based on economic principles. The*

prinsip ekonomi. Rekomendasi yang dimaksud dinyatakan dalam sekumpulan konsep, definisi, klasifikasi, dan aturan neraca yang disepakati secara internasional dalam mengukur indikator tertentu seperti Produk Domestik Bruto (PDB). Salah satu bentuk adaptasi pencatatan statistik nasional adalah melakukan perubahan tahun dasar PDB Indonesia dari tahun 2001 ke 2011. Perubahan tahun dasar PDB dilakukan seiring dengan mengadopsi rekomendasi PBB yang tertuang dalam Sistem Neraca Nasional 2009 (SNN 2009).

*recommendations are expressed in term of a set of concepts, definitions, classifications, and accounting rules that comprise the internationally agreed standard for measuring indicators such as Gross Domestic Product (GDP). One of the improvement in the national statistical system is to rebase GDP form base year 2001 to 2011 in order to capture current economic condition. It is in line with the United Nations (UN) recommendation on 2009 SNA.*

5. Laju pertumbuhan Produk Domestik Bruto diperoleh dari perhitungan PDB atas dasar harga konstan. Diperoleh dengan cara mengurangi nilai PDB pada tahun ke-n terhadap nilai pada tahun ke n-1 (tahun sebelumnya), dibagi dengan nilai pada tahun ke n-1, dikalikan dengan 100 persen. Laju pertumbuhan menunjukkan perkembangan agregat pendapatan dari satu waktu tertentu terhadap waktu sebelumnya.

5. *Growth rate of Gross Domestic Product is derived from GDP at constant market prices. It is obtained by subtracting the value of GDP year n with the value of GDP year n-1, divided by the value of GDP year n-1 then multiplied by 100 percent. The growth rate of GDP explains the income growth during the given period.*

6. **Penduduk miskin** adalah penduduk yang memiliki rata-rata pengeluaran per kapita per bulan di bawah Garis Kemiskinan.

6. *A person whose expenditure per capita per month is below the poverty line is considered to be **poor**.*

- 7. Garis Kemiskinan Makanan (GKM)** merupakan nilai pengeluaran kebutuhan minimum makanan yang disetarakan dengan 2.100 kkalori per kapita per hari. Garis Kemiskinan Non-Makanan (GKNM) adalah kebutuhan minimum untuk perumahan, sandang, pendidikan, kesehatan, dan kebutuhan dasar lainnya.
- 7. *The Food Poverty Line*** refers to the daily minimum requirement of 2,100 kcal per capita per day. *The Non-Food Poverty Line* refers to the minimum requirement for household necessities for clothing, education, health, and other basic individual needs.
- 8. Indeks Pembangunan Manusia (IPM)** adalah ukuran ringkas rata-rata capaian/keberhasilan dimensi utama pembangunan manusia, yaitu: umur panjang dan hidup sehat, mempunyai pengetahuan, dan memiliki standar hidup yang layak.
- 8. *The Human Development Index (HDI)*** is a summary measure of average achievement in key dimensions of human development: a long and healthy life, being knowledgeable, and have a decent standard of living.

**ULASAN**

**DESCRIPTION**

**Penduduk**

Jumlah penduduk di Provinsi Jawa Barat tahun 2017 sampai 2021 semakin bertambah. Pada tahun 2021 jumlah penduduk tercatat 48.782,40 ribu jiwa atau naik 1,05 persen dari tahun 2020.

Kabupaten/kota yang memiliki jumlah penduduk terbanyak pada tahun 2021 adalah Kabupaten Bogor dengan 5.489,54 ribu jiwa diikuti Kabupaten Bandung dengan 3.666,16 ribu jiwa dan Kabupaten Bekasi dengan jumlah 3.157,96 ribu jiwa. Sedangkan Kabupaten/kota dengan penduduk paling sedikit adalah Kota Banjar yaitu 203,417 ribu jiwa.

**Kemiskinan**

Jumlah penduduk miskin di Provinsi Jawa Barat pada tahun 2021 yaitu 4.195,34 ribu jiwa dengan penduduk miskin terbanyak yaitu terdapat di Kabupaten Bogor sebesar 491,24 ribu jiwa. Namun secara persentase, penduduk miskin terbesar terdapat di Kota Tasikmalaya sebesar 13,13 persen.

**Indeks Pembangunan Manusia**

Indeks Pembangunan Manusia (IPM) di Provinsi Jawa Barat pada tahun 2021 yaitu sebesar 72,45 dengan IPM tertinggi adalah Kota Bandung sebesar 81,96. Sedangkan IPM terendah adalah Kabupaten Cianjur sebesar 65,56.

**Population**

*Population in Jawa Barat Province from 2017 to 2021 is increasing. In 2021 total population was recorded at 48,782.40 thousand people, increased of 1.05 percent from 2020.*

*Regency/Municipality with the largest population in 2021 is Bogor Regency with 5,489.54 thousand people, followed by Bandung Municipality with 3,666.16 thousand people and Bekasi Regency with 3,157.96 thousand inhabitants. And the Regency/Municipality with the least population is Banjar Municipality with 203.417 thousand inhabitants.*

**Poverty**

*Number of poor people in Jawa Barat Province in 2021 was about 4,195.34 thousand people. The largest number of poor people was in Bogor Regency 491.24 thousand people. But in percentage, the biggest poor people is in Tasikmalaya Municipality at 13.13 percent.*

**Human Development Index**

*Human Development Index (HDI) in Jawa Barat Province 2021 was about 72.45. The highest HDI was in Bandung Municipality at 81.96 while Cianjur Regency was the lowest one at 65.56.*

**Tabel** 13.1  
**Table****Jumlah Penduduk Menurut Kabupaten/Kota di  
Provinsi Jawa Barat (ribu), 2017–2021**  
**Population by Regency/Municipality in Jawa Barat  
Province (thousand), 2017–2021**

<b>Kabupaten/Kota Regency/Municipality</b>	<b>2017</b>	<b>2018</b>	<b>2019</b>	<b>2020</b>	<b>2021</b>
(1)	(2)	(3)	(4)	(5)	(6)
<b>Kabupaten/ Regency</b>					
Bogor	5 715,01	5 840,91	5 965,41	5 427,07	5 489,54
Sukabumi	2 453,50	2 460,69	2 466,27	2 725,45	2 761,48
Cianjur	2 256,59	2 260,62	2 263,07	2 477,56	2 506,68
Bandung	3 657,60	3 717,29	3 775,28	3 623,79	3 666,16
Garut	2 588,84	2 606,40	2 622,43	2 585,61	2 604,79
Tasikmalaya	1 747,32	1 751,30	1 754,13	1 865,20	1 883,73
Ciamis	1 181,98	1 188,63	1 195,18	1 229,07	1 237,73
Kuningan	1 068,20	1 074,50	1 080,80	1 167,69	1 180,39
Cirebon	2 159,58	2 176,21	2 192,90	2 270,62	2 290,97
Majalengka	1 193,73	1 199,30	1 205,03	1 305,48	1 318,97
Sumedang	1 146,44	1 149,91	1 152,40	1 152,51	1 159,35
Indramayu	1 709,99	1 719,19	1 728,47	1 834,43	1 851,38
Subang	1 562,51	1 579,02	1 595,83	1 595,32	1 608,59
Purwakarta	943,34	953,41	962,89	997,87	1 011,47
Karawang	2 316,49	2 336,01	2 353,92	2 439,09	2 468,58
Bekasi	3 500,02	3 630,91	3 763,89	3 113,02	3 157,96
Bandung Barat	1 666,51	1 683,71	1 699,90	1 788,34	1 814,23
Pangandaran	395,10	397,19	399,28	423,67	427,61
<b>Kota/ Municipality</b>					
Bogor	1 081,01	1 096,83	1 112,08	1 043,07	1 052,36
Sukabumi	323,79	326,28	328,68	346,33	350,80
Bandung	2 497,94	2 503,71	2 507,89	2 444,16	2 452,94
Cirebon	313,33	316,28	319,31	333,30	336,86
Bekasi	2 859,63	2 931,90	3 003,92	2 543,68	2 564,94
Depok	2 254,51	2 330,33	2 406,83	2 056,34	2 085,94
Cimahi	601,10	607,81	614,30	568,40	571,63
Tasikmalaya	661,40	662,72	663,52	716,16	723,92
Banjar	182,39	182,82	183,11	200,97	203,42
<b>Jawa Barat</b>	<b>48 037,83</b>	<b>48 683,86</b>	<b>49 316,71</b>	<b>48 274,16</b>	<b>48 782,40</b>

Sumber/Source: Proyeksi Penduduk, BPS/ Population Projection, BPS

**Tabel**  
**Table** 13.2

**Laju Pertumbuhan Produk Domestik Regional Bruto Atas Dasar Harga Konstan 2010 Menurut Kabupaten/ Kota di Provinsi Jawa Barat (persen), 2017–2021**  
**Rate of Growth of Gross Regional Domestic Products at Constant 2010 Prices by Regency/Municipality in Jawa Barat Province (percent), 2017–2021**

Kabupaten/Kota Regency/Municipality	2017	2018	2019	2020*	2021**
(1)	(2)	(3)	(4)	(5)	(6)
<b>Kabupaten/ Regency</b>					
Bogor	5,92	6,19	5,85	-1,76	3,55
Sukabumi	5,75	5,81	5,64	-0,92	3,75
Cianjur	5,77	6,24	5,67	-0,78	3,48
Bandung	6,15	6,26	6,36	-1,80	3,56
Garut	4,91	4,96	5,02	-1,26	3,58
Tasikmalaya	5,95	5,70	5,43	-0,98	3,43
Ciamis	5,21	5,31	5,38	-0,14	3,66
Kuningan	6,36	6,43	6,59	0,11	3,56
Cirebon	5,06	5,02	4,68	-1,08	2,47
Majalengka	6,81	6,48	7,77	0,89	4,75
Sumedang	6,23	5,79	6,33	-1,12	3,17
Indramayu	1,43	1,34	3,20	-1,58	0,58
Subang	5,10	4,41	4,61	-1,15	2,40
Purwakarta	5,15	4,98	4,37	-2,13	3,42
Karawang	5,13	6,04	4,21	-3,80	5,85
Bekasi	5,68	6,02	3,95	-3,40	3,65
Bandung Barat	5,21	5,50	5,05	-2,41	3,46
Pangandaran	5,10	5,32	5,94	-0,05	3,67
<b>Kota/ Municipality</b>					
Bogor	6,12	6,14	6,19	-0,41	3,76
Sukabumi	5,43	5,52	5,53	-1,49	3,71
Bandung	7,21	7,08	6,79	-2,28	3,76
Cirebon	5,80	6,20	6,29	-0,98	3,04
Bekasi	5,73	5,86	5,41	-2,58	3,22
Depok	6,75	6,97	6,74	-1,92	3,76
Cimahi	5,43	6,46	7,85	-2,26	4,19
Tasikmalaya	6,07	5,93	5,97	-2,01	3,57
Banjar	5,30	5,05	5,03	0,94	3,46
<b>Jawa Barat</b>	<b>5,33</b>	<b>5,65</b>	<b>5,02</b>	<b>-2,52</b>	<b>3,74</b>

Catatan/Note: Perbedaan antara jumlah PDRB 34 Provinsi dan PDB Indonesia antara lain disebabkan oleh diskrepansi statistik/ The difference between the total of GRDP of 34 Provinces and the GDP of Indonesia due to the statistical discrepancies.

Sumber/Source: Badan Pusat Statistik Provinsi Jawa Barat/ BPS- Statistics of Jawa Barat Province



**Tabel**  
**Table** 13.3**Jumlah Penduduk Miskin Menurut Kabupaten/Kota di  
Provinsi Jawa Barat (ribu), 2017–2021**  
**Number of Poor Population by Regency/Municipality in  
Jawa Barat Province (thousand), 2017–2021**

<b>Kabupaten/Kota Regency/Municipality</b>	<b>2017</b>	<b>2018</b>	<b>2019</b>	<b>2020</b>	<b>2021</b>
(1)	(2)	(3)	(4)	(5)	(6)
<b>Kabupaten/ Regency</b>					
Bogor	487,28	415,08	395,03	465,67	491,24
Sukabumi	197,12	166,33	153,30	175,10	194,35
Cianjur	257,41	221,58	207,07	234,47	260,02
Bandung	268,02	246,13	223,21	263,60	269,18
Garut	291,24	241,31	235,19	262,78	281,36
Tasikmalaya	189,35	172,41	159,93	181,52	200,59
Ciamis	96,76	85,72	79,41	91,39	96,60
Kuningan	141,55	131,16	123,16	139,20	143,35
Cirebon	279,55	232,37	217,64	247,94	271,02
Majalengka	150,26	129,29	121,06	138,21	151,14
Sumedang	120,63	112,14	104,18	118,38	126,28
Indramayu	233,38	204,18	191,86	220,31	228,59
Subang	167,79	136,61	129,18	149,81	158,97
Purwakarta	85,25	75,94	71,86	80,17	84,27
Karawang	236,84	187,96	173,66	195,41	210,78
Bekasi	163,95	157,21	149,43	186,30	202,73
Bandung Barat	190,89	169,00	159,03	179,46	190,77
Pangandaran	39,46	32,19	30,73	36,05	39,07
<b>Kota/ Municipality</b>					
Bogor	76,53	64,85	63,97	75,04	80,09
Sukabumi	27,41	23,20	21,87	25,42	27,19
Bandung	103,98	89,38	84,67	100,02	112,50
Cirebon	30,19	28,03	26,80	30,61	31,98
Bekasi	136,01	119,82	113,65	134,01	144,12
Depok	52,34	49,39	49,35	60,43	63,86
Cimahi	34,53	29,94	26,91	31,64	32,48
Tasikmalaya	97,85	84,22	76,98	86,13	89,46
Banjar	12,87	10,41	10,07	11,16	13,37
<b>Jawa Barat</b>	<b>4 168,44</b>	<b>3 615,79</b>	<b>3 399,16</b>	<b>3 920,23</b>	<b>4 195,34</b>

Sumber/Source: Badan Pusat Statistik Provinsi Jawa Barat/ BPS- Statistics of Jawa Barat Province

**Tabel**  
**Table** 13.4

**Indeks Pembangunan Manusia Menurut Kabupaten/  
Kota di Provinsi Jawa Barat, 2017–2021**  
*Human Development Index by Regency/Municipality in  
Jawa Barat Province, 2017–2021*

Kabupaten/Kota Regency/Municipality	2017	2018	2019	2020	2021
(1)	(2)	(3)	(4)	(5)	(6)
<b>Kabupaten/ Regency</b>					
Bogor	69,13	69,69	70,65	70,40	70,60
Sukabumi	65,49	66,05	66,87	66,88	67,07
Cianjur	63,70	64,62	65,38	65,36	65,56
Bandung	71,02	71,75	72,41	72,39	72,73
Garut	64,52	65,42	66,22	66,12	66,45
Tasikmalaya	64,14	65,00	65,64	65,67	65,90
Ciamis	68,87	69,63	70,39	70,49	70,93
Kuningan	67,78	68,55	69,12	69,38	69,71
Cirebon	67,39	68,05	68,69	68,75	69,12
Majalengka	65,92	66,72	67,52	67,59	67,81
Sumedang	70,07	70,99	71,46	71,64	71,80
Indramayu	65,58	66,36	66,97	67,29	67,64
Subang	67,73	68,31	68,69	68,95	69,13
Purwakarta	69,28	69,98	70,67	70,82	70,98
Karawang	69,17	69,89	70,86	70,66	70,94
Bekasi	72,63	73,49	73,99	74,07	74,45
Bandung Barat	66,63	67,46	68,27	68,08	68,29
Pangandaran	66,60	67,44	68,21	68,06	68,28
<b>Kota/ Municipality</b>					
Bogor	75,16	75,66	76,23	76,11	76,59
Sukabumi	73,03	73,55	74,31	74,21	74,60
Bandung	80,31	81,06	81,62	81,51	81,96
Cirebon	74,00	74,35	74,92	74,89	75,25
Bekasi	80,30	81,04	81,59	81,50	81,95
Depok	79,83	80,29	80,82	80,97	81,37
Cimahi	76,95	77,56	78,11	77,83	78,06
Tasikmalaya	71,51	72,03	72,84	73,04	73,31
Banjar	70,79	71,25	71,75	71,70	71,92
<b>Jawa Barat</b>	<b>70,69</b>	<b>71,30</b>	<b>72,03</b>	<b>72,09</b>	<b>72,45</b>

Sumber/Source: Badan Pusat Statistik Provinsi Jawa Barat/ BPS- Statistics of Jawa Barat Province

# DATA

MENCERDASKAN BANGSA

— *Enlighten The Nation* —



**BADAN PUSAT STATISTIK  
KABUPATEN KARAWANG  
BPS-STATISTICS OF KARAWANG REGENCY**

Jl. Cakradireja No.36 Karawang 41314  
Telp.: (0267) 402250 Fax.: (0267) 8452148  
Homepage: <http://karawangkab.bps.go.id>,  
E-mail: [bps3215@bps.go.id](mailto:bps3215@bps.go.id)

