

# KABUPATEN PURWAKARTA DALAM ANGKA

*PURWAKARTA REGENCY IN FIGURES*

2022



<https://purwakarta.bps.go.id>




**BADAN PUSAT STATISTIK  
KABUPATEN PURWAKARTA**  
BPS-STATISTICS OF PURWAKARTA REGENCY

# KABUPATEN PURWAKARTA DALAM ANGKA

*PURWAKARTA REGENCY IN FIGURES*

**2022**



## **Kabupaten Purwakarta Dalam Angka 2022**

*Purwakarta Regency in Figures*  
**2022**

<b>ISSN</b>	: 0215-4293
<b>No. Publikasi/Publication Number</b>	: 32140.2202
<b>Katalog/Catalog</b>	: 1102001.3214
<b>Ukuran Buku/Book Size</b>	: 14,8 cm x 21 cm
<b>Jumlah Halaman/Number of Pages</b>	: xlii + 284 halaman /pages

### **Naskah/Manuscript :**

Badan Pusat Statistik Kabupaten Purwakarta  
*BPS-Statistics of Purwakarta Regency*

### **Penyunting / Editor :**

Badan Pusat Statistik Kabupaten Purwakarta  
*BPS-Statistics of Purwakarta Regency*

### **Gambar Kover oleh/Cover Designed by:**

Badan Pusat Statistik Kabupaten Purwakarta  
*BPS-Statistics of Purwakarta Regency*

### **Ilustrasi Kover/Cover Illustration:**

Taman Air Sri Baduga / *Taman Air Sribaduga*

### **Diterbitkan oleh/Published by:**

© BPS Kabupaten Purwakarta/*BPS-Statistics of Purwakarta Regency*

### **Dicetak oleh/Printed by:**

BPS Kabupaten Purwakarta / *BPS-Statistics of Purwakarta Regency*

**Dilarang mengumumkan, mendistribusikan, mengomunikasikan, dan/atau menggandakan sebagian atau seluruh isi buku ini untuk tujuan komersial tanpa izin tertulis dari BPS Kabupaten Purwakarta**

*Prohibited to announce, distribute, communicate, and/or copy part or all of this book for commercial purpose without permission from BPS-Statistics of Purwakarta Regency*

## **TIM PENYUSUN/TEAM MEMBERS**

### **Pengarah/Director**

Ferry Wibawanto, S.E., M.A.

### **Penanggung Jawab/Persons in Charge**

Ferry Wibawanto, S.E., M.A.

### **Penyunting/Editors**

Irvan Prasastya Santosa, ST.

### **Pengolah Data dan Penulis Naskah/Data Processing and Authors**

1. Yodi Zulfadrian, S.Si
2. Erwan Dwi Laksono, S.Si.
3. Yuniar Selviyana, S.Tr.Stat.

### **Penata Letak/Layout Designers**

1. Ariesa Setyaningrum, S.ST.
2. Ayub Qolbani, SST.



## KONTRIBUTOR DATA/DATA CONTRIBUTOR

1. Kementerian Agama/*Ministry of Religious Affair*
2. Kementerian Pendidikan dan Kebudayaan/*The Ministry of Education and Culture*
3. Badan Meteorologi Klimatologi dan Geofisika/*Meteorological, Climatology, and Geophysical Agency*
4. Badan Pusat Statistik/*BPS-Statistics Indonesia*
5. Sekretariat DPRD Kabupaten Purwakarta
6. Dinas Kesehatan Kabupaten Purwakarta
7. Badan Kepegawaian dan Pengembangan Sumber Daya Manusia Kabupaten Purwakarta / *Human Resources Development and Human Resources Agency Purwakarta Regency*
8. Badan Keuangan Dan Aset Daerah Kabupaten Purwakarta / *Regional Finance and Assets Agency for Purwakarta Regency*
9. Dinas Pendapatan Daerah (Dispenda) Kabupaten Purwakarta / *Regional Revenue Service (Dispenda) Purwakarta Regency*
10. Dinas Ketenagakerjaan dan Transmigrasi Kabupaten Purwakarta / *Department of Manpower and Transmigration, Purwakarta Regency*
11. Dinas Pengendalian Penduduk dan Keluarga Berencana Kabupaten Purwakarta / *Purwakarta Regency's Population and Family Planning Office*
12. Kantor Kementrian Agama Kabupaten Purwakarta / *Purwakarta Regency Ministry of Religion Office*
13. Pengadilan Agama Kabupaten Purwakarta / *Purwakarta Regency Religious Court*
14. Palang Merah Indonesia Cabang Kabupaten Purwakarta / *Indonesian Red Cross Branch Purwakarta Regency*
15. Dinas Pemadam Kebakaran Dan Penanggulangan Bencana Kabupaten Purwakarta/ *Fire and Disaster Management Agency of Purwakarta Regency*
16. Dinas Pangan dan Pertanian Kabupaten Purwakarta / *Food and Agriculture Office of Purwakarta Regency*
17. Dinas Peternakan dan Perikanan Kabupaten Purwakarta / *Department of Animal Husbandry and Fisheries, Purwakarta Regency*

Lanjutan/*Continued*

18. PLN UP3 Purwakarta
19. PDAM Kabupaten Purwakarta
20. Dinas Kepemudaan, Olahraga, Pariwisata dan Kebudayaan Kabupaten Purwakarta/ *Department of Youth, Sports, Tourism and Culture Purwakarta Regency*
21. Dinas Pekerjaan Umum Bina Marga dan Pengairan Kabupaten Purwakarta / *Public Works Department of Highways and Irrigation Purwakarta Regency*
22. Dinas Koperasi, Usaha Mikro, Kecil, Menengah, Perindustrian dan Perdagangan Kabupaten Purwakarta
23. Kantor Pos Kabupaten Purwakarta

<https://purwakartakab.bps.go.id>





**PETA WILAYAH KABUPATEN PURWAKARTA**  
**MAP OF PURWAKARTA REGENCY**





**KEPALA BPS KABUPATEN PURWAKARTA  
CHIEF STATISTICIAN OF PURWAKARTA REGENCY**



**Ferry Wibawanto, S.E., M.A.**





## KATA PENGANTAR

Kabupaten Purwakarta Dalam Angka 2022 merupakan publikasi tahunan yang diterbitkan oleh BPS Kabupaten Purwakarta. Disadari bahwa publikasi ini belum sepenuhnya memenuhi harapan pihak pemakai data khususnya para perencana, namun diharapkan dapat membantu melengkapi penyusunan rencana pembangunan di Kabupaten Purwakarta.

Publikasi ini dapat terwujud berkat kerja sama dan bantuan dari berbagai pihak baik instansi pemerintah maupun swasta. Kepada semua pihak yang telah memberikan bantuan disampaikan penghargaan dan terima kasih yang sebesar – besarnya.

Walaupun publikasi ini telah disiapkan sebaik-baiknya, namun disadari masih ada kekurangan dan kesalahan yang terjadi. Untuk perbaikan publikasi ini, tanggapan dan saran yang bersifat konstruktif dari para pemakai sangat diharapkan.

Purwakarta, Februari 2022  
Kepala BPS  
Kabupaten Purwakarta

**Ferry Wibawanto, S.E., M.A.**



## PREFACE

*Purwakarta Regency in Figures 2022 is an annual publication written by BPS Regency of Purwakarta. Honestly, this publication has not perfect yet and has not filled the user's hope, especially for the planners yet, but hopefully it can help to equip compilation of development planning in this regency.*

*This comprehensive publication has been made possible with the assistance and contribution from several governmental institutions and private organizations. To all parties who have been involved in the preparation of this publication, I would like to express my sincerest appreciation and gratitude.*

*Comments and constructive suggestions for the improvement of this publication are always welcome.*

*Purwakarta, February 2022  
Chief Statistician of  
Purwakarta Regency*

**Ferry Wibawanto, S.E., M.A.**

## DAFTAR ISI / CONTENTS

	Halaman <i>Page</i>
Kata Pengantar/ <i>Preface</i> .....	xii
Daftar Isi/ <i>Contents</i> .....	xiv
Daftar Tabel/ <i>List of Tables</i> .....	xvi
Daftar Gambar/ <i>List of Figures</i> .....	xxxiv
Daftar Singkatan/ <i>List of Abbreviations</i> .....	xl
Statistik Kunci/ <i>Key Statistics</i> .....	xlii
1. Geografi dan Iklim/ <i>Geography and Climate</i> .....	1
2. Pemerintahan/ <i>Government</i> .....	13
3. Penduduk dan Ketenagakerjaan/ <i>Population and Employment</i> .....	33
4. Sosial dan Kesejahteraan Rakyat/ <i>Social and Welfare</i> .....	55
5. Pertanian, Kehutanan, Peternakan, dan Perikanan/ <i>Agriculture, Forestry, Livestock, and Fishery</i> .....	131
6. Pertambangan dan Energi/ <i>Mining and Energy</i> .....	189
7. Industri Manufaktur/ <i>Manufacturing Industry</i> .....	199
8. Transportasi dan Komunikasi/ <i>Transportation and Communication</i> .....	209
9. Perbankan, Koperasi, dan Harga-harga/ <i>Banking, Cooperative, and Prices</i> .....	219
10. Pengeluaran Penduduk/ <i>Population Expenditure</i> .....	227
11. Perdagangan/ <i>Trade</i> .....	235
12. Sistem Neraca Regional/ <i>System of Regional Accounts</i> .....	245
13. Perbandingan Antar Kabupaten/Kota/ <i>Regency/Municipal Comparison</i> .....	269





## DAFTAR TABEL/LIST OF TABLES

Halaman  
Page

### 1. GEOGRAFI DAN IKLIM/*GEOGRAPHY AND CLIMATE*

#### 1.1 KEADAAN GEOGRAFI *GEOGRAPHY CONDITION*

- 1.1.1 Luas Daerah dan Jumlah Pulau Menurut Kecamatan di Kabupaten Purwakarta, 2021  
*Total Area and Number of Islands by Subdistrict in Purwakarta Regency, 2021* ..... 8
- 1.1.2 Tinggi Wilayah dan Jarak ke Ibukota Kabupaten Menurut Kecamatan di Kabupaten Purwakarta, 2021  
*Altitude and Distance to the Capital of Regency by Subdistrict in Purwakarta Regency, 2021* ..... 10

#### 1.2 KEADAAN IKLIM *CLIMATE CONDITION*

- 1.2.1 Pengamatan Unsur Iklim Menurut Bulan di Kabupapten Purwakarta, 2021  
*Observation of Climate Elements By Months at Purwakarta Regency, 2021* ..... 11

### 2. PEMERINTAHAN/*GOVERNMENT*

#### 2.1 WILAYAH ADMINISTRATIF *ADMINISTRATIVE AREA*

- 2.1.1 Jumlah Desa<sup>1</sup>/Kelurahan Menurut Kecamatan di Kabupaten Purwakarta, 2017–2021  
*Number of Villages<sup>1</sup>/Kelurahan by Subdistrict in Purwakarta Regency, 2017–2021* ..... 20

<b>2.2</b>	<b>DEWAN PERWAKILAN RAKYAT DAERAH</b> <b>REGIONAL HOUSE OF REPRESENTATIVE</b>	
2.2.1	Jumlah Anggota Dewan Perwakilan Rakyat Daerah Menurut Partai Politik dan Jenis Kelamin di Kabupaten Purwakarta, 2021 <i>Number of Regional House of Representatives's Members by Political Parties and Sex in Purwakarta Regency 2021 .....</i>	21
<b>2.3</b>	<b>SUMBER DAYA MANUSIA</b> <b>HUMAN RESOURCES</b>	
2.3.1	Jumlah Pegawai Negeri Sipil Menurut Jabatan dan Jenis Kelamin di Kabupaten Purwakarta, Desember 2020 dan Desember 2021 <i>Number of Civil Servants by Occupation and Sex in Purwakarta Regency, December 2020 dan December 2021 .....</i>	22
2.3.2	Jumlah Pegawai Negeri Sipil Menurut Tingkat Pendidikan dan Jenis Kelamin di Kabupaten Purwakarta, Desember 2020 dan Desember 2021 <i>Number of Civil Servants by Educational Level and Sex in Purwakarta Regency, December 2020 and December 2021 .....</i>	24
2.3.3	Jumlah Pegawai Negeri Sipil Menurut Tingkat Kepangkatan dan Jenis Kelamin di Kabupaten Purwakarta, Desember 2020 dan Desember 2021 <i>Number of Civil Servants by Hierarchy and Sex in Purwakarta Regency, December 2020 and December 2021 .....</i>	26
<b>2.4</b>	<b>KEUANGAN PEMERINTAH</b> <b>GOVERNMENT FINANCE</b>	
2.4.1	Realisasi Pendapatan Pemerintah Kabupaten Purwakarta Menurut Jenis Pendapatan (ribu rupiah), 2018–2020 <i>Actual Purwakarta Regency Government Revenues by Kind of Revenues (thousand rupiahs), 2018–2020.....</i>	28
2.4.2	Realisasi Belanja Pemerintah Kabupaten Purwakarta Menurut Jenis Belanja (ribu rupiah), 2018–2020 <i>Actual Purwakarta Regency Government Expenditures by Kind of</i>	

*Expenditures (thousand rupiahs), 2018–2020* ..... 30

**3. PENDUDUK DAN KETENAGAKERJAAN/  
POPULATION AND EMPLOYMENT**

**3.1 PENDUDUK  
POPULATION**

3.1.1 Penduduk, Laju Pertumbuhan Penduduk per Tahun, Distribusi Persentase Penduduk, Kepadatan Penduduk, Rasio Jenis Kelamin Penduduk Menurut Kecamatan di Kabupaten Purwakarta, 2021  
*Population, Annual Population Growth Rate, Percentage Distribution of Population, Population Density, and Population Sex Ratio by Subdistrict in Purwakarta Regency/Municipality, 2021* ..... 44

3.1.2 Jumlah Penduduk Menurut Kelompok Umur dan Jenis Kelamin di Kabupaten Purwakarta, 2021  
*Population by Age Group and Sex in Purwakarta Regency, 2021* ..... 47

**3.2 KETENAGAKERJAAN  
EMPLOYMENT**

3.2.1 Jumlah Penduduk Berumur 15 Tahun Keatas Menurut Jenis Kegiatan Selama Seminggu yang Lalu dan Jenis Kelamin di Kabupaten Purwakarta, 2021  
*Population Aged 15 Years and Over by Type of Activity During The Previous Week and Sex in Purwakarta Regency, 2021* ..... 48

3.2.2 Penduduk Berumur 15 Tahun ke Atas Menurut Pendidikan Tertinggi yang Ditamatkan dan Jenis Kegiatan Selama Seminggu yang Lalu di Kabupaten Purwakarta, 2021  
*Population 15 Years of Age and Over by Educational Attainment and Type of Activity During the Previous Week in Purwakarta Regency, 2021* ..... 49

3.2.3 Penduduk Berumur 15 Tahun Ke Atas yang Bekerja Selama Seminggu yang Lalu Menurut Status Pekerjaan Utama dan Jenis Kelamin di Kabupaten Purwakarta, 2021

	<i>Population 15 Years of Age and Over who Worked During The Previous Week by Main Employment Status and Sex in Purwakarta Regency, 2021</i> .....	51
3.2.4	Banyaknya Pencari Kerja Menurut Tingkat Pendidikan dan Jenis Kelamin di Kabupaten Purwakarta, 2021 <i>Number of Work Force by Level of Education and Gender in Purwakarta Regency, 2021</i> .....	52
3.2.5	Banyaknya Penempatan Tenaga Kerja Menurut Tingkat Pendidikan dan Jenis Kelamin di Kabupaten Purwakarta, 2021 <i>Number of Work Force by Level of Education and Gender in Purwakarta Regency, 2021</i> .....	53
<b>4.</b>	<b>SOSIAL DAN KESEJAHTERAAN RAKYAT/SOCIAL AND WELFARE</b>	
<b>4.1</b>	<b>PENDIDIKAN</b>	
	<b>EDUCATION</b>	
4.1.1	Jumlah Sekolah, Guru, dan Murid Taman Kanak-Kanak (TK) di Bawah Kementerian Pendidikan dan Kebudayaan Menurut Kecamatan di Kabupaten Purwakarta, 2020/2021 dan 2021/2022 <i>Number of Schools, Teachers, and Pupils in Kindergarten Under The Ministry of Education and Culture by Subdistrict in Purwakarta Regency, 2020/2021 dan 2021/2022</i> .....	65
4.1.2	Jumlah Sekolah, Guru, dan Murid Raudatul Athfal (RA) di Bawah Kementerian Agama Menurut Kecamatan di Kabupaten Purwakarta, 2020/2021 dan 2021/2022 <i>Number of Schools, Teachers, and Pupils in Raudatul Athfal (RA) Under The Ministry of Religious Affairs by Subdistrict in Purwakarta Regency, 2020/2021 dan 2021/2022</i> .....	68
4.1.3	Jumlah Sekolah, Guru, dan Murid Sekolah Dasar (SD) di Bawah Kementerian Pendidikan dan Kebudayaan Menurut Kecamatan di Kabupaten Purwakarta, 2020/2021 dan 2021/2022 <i>Number of Schools, Teachers, and Pupils in Primary Schools Under The Ministry of Education and Culture by Subdistrict in Purwakarta Regency, 2020/2021 dan 2021/2022</i> .....	69

4.1.4	Jumlah Sekolah, Guru, dan Murid Madrasah Ibtidaiyah (MI) di Bawah Kementerian Agama Menurut Kecamatan Menurut Kecamatan di Kabupaten Purwakarta, 2020/2021 dan 2021/2022 <i>Number of Schools, Teachers, and Pupils in Madrasah Ibtidaiyah (MI) Under The Ministry of Religious Affairs by Subdistrict in Purwakarta Regency, 2019/2020 dan 2021/2022.....</i>	72
4.1.5	Jumlah Sekolah, Guru, dan Murid Sekolah Menengah Pertama (SMP) di Bawah Kementerian Pendidikan dan Kebudayaan Menurut Kecamatan di Kabupaten Purwakarta, 2020/2021 dan 2021/2022 <i>Number of Schools, Teachers, and Pupils in Lower Secondary Schools The Ministry of Education and Culture by Subdistrict in Purwakarta Regency, 2020/2021 dan 2021/2022.....</i>	75
4.1.6	Jumlah Sekolah, Guru, dan Murid Madrasah Tsanawiyah (MTs) di Bawah Kementerian Agama Menurut Kecamatan di Kabupaten Purwakarta, 2020/2021 dan 2021/2022 <i>Number of Schools, Teachers, and Pupils in Madrasah Tsanawiyah (MTs) Under The Ministry of Religious Affairs by Subdistrict in Purwakarta Regency, 2020/2021 dan 2021/2022.....</i>	78
4.1.7	Jumlah Sekolah, Guru, dan Murid Sekolah Menengah Atas (SMA) di Bawah Kementerian Pendidikan dan Kebudayaan Menurut Kecamatan di Kabupaten Purwakarta, 2020/2021 dan 2021/2022 <i>Number of Schools, Teachers, and Pupils in Upper Secondary Schools The Ministry of Education and Culture by Subdistrict in Purwakarta Regency, 2020/2021 dan 2021/2022.....</i>	81
4.1.8	Jumlah Sekolah, Guru, dan Murid Sekolah Menengah Kejuruan (SMK) di Bawah Kementerian Pendidikan dan Kebudayaan Menurut Kecamatan di Kabupaten Purwakarta, 2020/2021 dan 2021/2022 <i>Number of Schools, Teachers, and Pupils in Vocational High Schools Under The Ministry of Education and Culture by Subdistrict in Purwakarta Regency, 2020/2021 dan 2021/2022.....</i>	84
4.1.9	Jumlah Sekolah, Guru, dan Murid Madrasah Aliyah (MA) di Bawah Kementerian Agama Menurut Kecamatan di Kabupaten Purwakarta, 2020/2021 dan 2021/2022	

	<i>Number of Schools, Teachers, and Pupils in Madrasah Aliyah (MA) Under the Ministry of Religious Affairs by Subdistrict in Purwakarta Regency, 2020/2021 dan 2021/2022.....</i>	87
4.1.10	Jumlah Desa <sup>1</sup> /Kelurahan yang Memiliki Fasilitas Sekolah Menurut Kecamatan dan Tingkat Pendidikan di Kabupaten Purwakarta, 2018,2020,2021 <i>Number of Villages<sup>1</sup>/Kelurahan Having Educational Facilities by Subdistrict and Educational Level in Purwakarta Regency, 2018,2020, 2021 .....</i>	90
4.1.11	Angka Partisipasi Murni (APM) dan Angka Partisipasi Kasar (APK) Menurut Jenjang Pendidikan di Kabupaten Purwakarta, 2020 dan 2021 <i>Net Participation Rates and Gross Participation Rates by Educational Level in Purwakarta Regency, 2020 and 2021 .....</i>	95
4.1.12	Persentase Penduduk Berumur 15 Tahun ke Atas yang Melek Huruf Menurut Kelompok Umur di Kabupaten Purwakarta, 2020 dan 2021 <i>Percentage of Literate People Aged 15 Years and Over by Age Group in Purwakarta Regency, 2020 and 2021 .....</i>	96
<b>4.2</b>	<b>KESEHATAN</b>	
	<b>HEALTH</b>	
4.2.1	Jumlah Desa <sup>1</sup> /Kelurahan yang Memiliki Sarana Kesehatan Menurut Kecamatan di Kabupaten Purwakarta, 2018,2020,2021 <i>Number of Villages<sup>1</sup> / Kelurahan with Health Facilities by District in Purwakarta Regency, 2018,2020,2021.....</i>	97
4.2.2	Jumlah Tenaga Kesehatan Menurut Kecamatan di Kabupaten Purwakarta, 2021 <i>Number of Health Workers by District in Purwakarta Regency, 2021.....</i>	103
4.2.3	Jumlah Rumah Sakit Umum, Rumah Sakit Khusus, Puskesmas, Klinik Pratama, dan Posyandu Menurut Kecamatan di Kabupaten Purwakarta, 2021 <i>Number of General Hospitals, Special Hospitals, Puskesmas, Primary Clinics, and Posyandu by District in Purwakarta Regency, 2021 .....</i>	104
4.2.4	Jumlah Peserta KB Baru di Kabupaten Purwakarta, 2021	

	Halaman Page
	105
4.2.6	107
4.2.6	109
4.2.7	110
4.2.8	111
4.2.9	112
4.2.10	113
4.2.11	114
4.2.12	115
4.2.13	

	<i>The Number Of Maternal Deaths by Sub District in Purwakarta Regency, 2021</i> .....	116
4.2.14	Jumlah Persalinan menurut Kecamatan di Kabupaten Purwakarta, 2021 <i>The Number Of Deliveries by Sub District in Purwakarta Regency, 2021</i>	117
4.2.15	Jumlah Keluarga yang memiliki SAB menurut Kecamatan di Kabupaten Purwakarta, 2021 <i>The Number Of Families who hav SAB Houshold toilets, SPAL, and Healthy Homes by Sub District in Purwakarta Regency, 2021</i> .....	118
<b>4.3</b>	<b>AGAMA DAN SOSIAL LAINNYA</b> <b>RELIGION AND OTHER SOCIAL AFFAIRS</b>	
4.3.1	Jumlah Penduduk Menurut Kecamatan dan Agama yang Dianut di Kabupaten Purwakarta, 2021 <i>Population by Subdistrict and Religion in Purwakarta Regency, 2021</i> ..	119
4.3.2	Jumlah Tempat Peribadatan Menurut Kecamatan di Kabupaten Purwakarta, 2021 <i>Number of Places of Worship by Subdistrict in Purwakarta Regency, 2021</i> .....	120
4.3.3	Nikah, Talak dan Cerai Menurut Kecamatan di Kabupaten Purwakarta, 2018 – 2021 <i>Marriage, Divorce and Divorce by District in Purwakarta Regency, 2018 – 2021</i> .....	121
4.3.4	Jumlah Desa <sup>1</sup> /Kelurahan yang Mengalami Bencana Alam <sup>2</sup> Menurut Kecamatan di Kabupaten Purwakarta, 2018,2020,2021 <i>Number of Villages<sup>1</sup>/Kelurahan that Had Natural Disaster<sup>2</sup> by Subdistrict in Purwakarta Regency, 2018,2020, 2021</i> .....	123
4.3.5	Jumlah Penerimaan dan Pemakaian Darah di UTDC PMI Cabang Kabupaten Purwalarta, 2018 -2021 <i>Number of Acceptance and Use of Blood in UTDC PMI Purwakarta, 2018 - 2021</i> .....	126
4.3.6	Jumlah Kebakaran Menurut Kecamatan di Kabupaten Purwakarta, 2021 <i>Number of Fires by Subdistrict in Purwakarta Regency, 2021</i> .....	127



**4.4 KEMISKINAN**

**POVERTY**

4.4.1	Garis Kemiskinan, Jumlah, dan Persentase Penduduk Miskin di Kabupaten Purwakarta, 2014–2021 <i>Poverty Line, Number, and Percentage of Poor People in Purwakarta Regency, 2014–2021</i> .....	129
4.4.2	Indeks Kedalaman Kemiskinan dan Indeks Keparahan Kemiskinan di Kabupaten Purwakarta, 2014–2021 <i>Poverty Gap Index and Poverty Severity Index in Purwakarta Regency, 2014–2021</i> .....	130

**5. PERTANIAN, KEHUTANAN, PETERNAKAN, DAN PERIKANAN/  
AGRICULTURE, FORESTRY, LIVESTOCK, AND FISHERY**

**5.1 TANAMAN PANGAN**

**FOOD CROPS**

5.1.1	Luas Lahan Sawah Menurut Kecamatan dan Jenis Irigasi yang di gunakan (ha) di Kabupaten Purwakarta, 2021 <i>Rice Field Area by District and Type of Irrigation Used (ha) in Purwakarta Regency, 2021</i> .....	139
5.1.2	Luas Panen, Produktivitas, dan Produksi Padi Menurut Kecamatan (ha) di Kabupaten Purwakarta, 2021 <i>Harvested Area, Productivity, and Rice Production by District (ha) in Purwakarta Regency, 2021</i> .....	140
5.1.3	Produksi Padi dan Beras Menurut Kecamatan (Ton) di Kabupaten Purwakarta, 2021 <i>Rice and Rice Production by District (Tons) in Purwakarta Regency, 2021</i> .....	141
5.1.4	Produksi Jagung dan Kedelai Menurut Kecamatan (Ton) di Kabupaten Purwakarta, 2021 <i>Corn and Soybean Production by District (Ton) in Purwakarta Regency, 2021</i> .....	142

**5.2 HORTIKULTURA**  
**HORTICULTURE**

5.2.1	Luas Panen Tanaman Sayuran Menurut Kecamatan dan Jenis Tanaman (ha) di Kabupaten Purwakarta, 2020 dan 2021 <i>Harvested Area of Vegetables by Subdistrict and Kind of Plant in Purwakarta Regency (ha), 2020 dan 2021</i> .....	143
5.2.2	Produksi Tanaman Sayuran Menurut Kecamatan dan Jenis Tanaman di Kabupaten Purwakarta (Ton), 2020 dan 2021 <i>Production of Vegetables by Subdistrict and Kind of Plant in Purwakarta Regency (Ton), 2020 and 2021</i> .....	146
5.2.3	Luas Panen Tanaman Sayuran dan Buah–Buahan Semusim Menurut Jenis Tanaman di Kabupaten Purwakarta (ha), 2018–2021 <i>Harvested Area of Seasonal Vegetables and Fruits by Kind of Plant in Purwakarta Regency (ha), 2018–2021</i> .....	149
5.2.4	Produksi Tanaman Sayuran dan Buah–Buahan Semusim Menurut Jenis Tanaman di Kabupaten Purwakarta (Kw/qui), 2018–2021 <i>Production of Seasonal Vegetables and Fruits by Kind of Plant in Purwakarta Regency (Kw/qui), 2018–2021</i> .....	151
5.2.5	Luas Panen Tanaman Biofarmaka Menurut Kecamatan dan Jenis Tanaman di Kabupaten Purwakarta (m <sup>2</sup> ), 2020 dan 2021 <i>Harvested Area of Medicinal Plants by Subdistrict and Kind of Plant in Purwakarta Regency (m<sup>2</sup>), 2020 and 2021</i> .....	153
5.2.6	Produksi Tanaman Biofarmaka Menurut Kecamatan dan Jenis Tanaman di Kabupaten Purwakarta (kg), 2020 dan 2021 <i>Production of Medicinal Plants by Subdistrict and Kind of Plant in Purwakarta Regency (kg) 2020 and 2021</i> .....	155
5.2.7	Luas Panen Tanaman Biofarmaka Menurut Jenis Tanaman di Kabupaten Purwakarta (m <sup>2</sup> ), 2018 - 2021 <i>Harvested Area of Medicinal Plants by Kind of Plant in Purwakarta Regency (m<sup>2</sup>), 2018–2021</i> .....	157
5.2.8	Produksi Tanaman Biofarmaka Menurut Jenis Tanaman di Kabupaten Purwakarta (kg), 2017–2020 <i>Production of Medicinal Plants by Kind of Plant in Purwakarta</i>	

	Halaman Page
	158
5.2.9	159
5.2.10	161
5.2.11	163
5.2.12	164
5.2.13	165
5.2.14	168
<b>5.3</b>	
<b>ESTATE CROPS</b>	
5.3.1	170
5.3.2	

<i>Production of Estate by Subdistrict and Type of Crops in Purwakarta Regency (ton), 2020 and 2021 .....</i>	174
---	-----

**5.4 PETERNAKAN DAN PERIKANAN**  
**LIVESTOCK AND FISHERY**

5.4.1 Banyaknya Ternak Besar menurut Kecamatan dan Jenis Ternak di Kabupaten Purwakarta, 2020 ( Ekor ) <i>Number of Large Livestock by District and Type of Livestock in Purwakarta Regency, 2020 (Tail) .....</i>	178
5.4.2 Banyaknya Ternak Kecil menurut Kecamatan dan Jenis Ternak di Kabupaten Purwakarta, 2020 ( Ekor ) <i>Number of Small Livestock by District and Type of Livestock in Purwakarta Regency, 2020 (Tail) .....</i>	180
5.4.3 Banyaknya Ternak Unggas menurut Kecamatan dan Jenis Ternak di Kabupaten Purwakarta, 2020 ( Ekor ) <i>Number of Poultry by Regency and Type of Livestock in Purwakarta Regency, 2020 (Tail) .....</i>	181
5.4.4 Banyaknya Ternak Besar dan Kecil yang dipotong menurut Kecamatan dan Status Tempat Pemotongan di Kabupaten Purwakarta, 2020 ( Ekor ) <i>Number of Large and Small Livestock which are slaughtered according to District and Slaughtering Status in Purwakarta Regency, 2020 (Tails) .....</i>	182
5.4.5 Produksi Daging Unggas menurut Kecamatan dan Jenis Ternak di Kabupaten Purwakarta, 2020 ( Kg ) <i>Poultry Meat Production by District and Type of Livestock in Purwakarta Regency, 2020 (Kg) .....</i>	184
5.4.6 Produksi Daging Ternak Besar dan Kecil menurut Kecamatan dan Jenis Ternak di Kabupaten Purwakarta, 2020 ( Kg ) <i>Large and Small Livestock Meat Production by District and Type of Livestock in Purwakarta Regency, 2020 (Kg) .....</i>	185
5.4.7 Produksi Kulit dan Susu menurut Kecamatan di Kabupaten Purwakarta, 2020 <i>Skin and Milk Production by District in Purwakarta Regency, 2020.....</i>	186
5.4.8 Banyaknya Rumah Tangga Perikanan Darat	

	menurut Kecamatan dan Jenis Tempat Pemeliharaan di Kabupaten Purwakarta (Ha), Tahun 2020 <i>Number of Land Fisheries Households by District and Type of Maintenance in Purwakarta Regency (Ha), 2020.....</i>	187
--	--	-----

**6. PERTAMBANGAN DAN ENERGI/MINING AND ENERGY**

6.1	Daya Terpasang, Produksi, dan Distribusi Listrik PT. PLN (Persero) pada Cabang/Ranting PLN Menurut Kecamatan di Kabupaten Purwakarta, 2021 <i>Installed Electricity Power, Production, and Distribution of PT. PLN (Persero) at PLN Branch by Subdistrict in Purwakarta Regency, 2021 ....</i>	196
6.2	Jumlah Pelanggan Listrik Menurut Kecamatan di Kabupaten Purwakarta, 2017–2021 ..... <i>Number of Electricity Customers by Subdistrict in Purwakarta Regency, 2017–2021.....</i>	197
6.3	Jumlah Pelanggan dan Air yang Disalurkan Menurut Kecamatan di Kabupaten Purwakarta, 2020 ..... <i>Number of Customers and Distributed Water by Subdistrict in Purwakarta Regency, 2020.....</i>	198

**7. INDUSTRI MANUFAKTUR/MANUFACTURING INDUSTRY**

7.1	Jumlah Rumah Makan/Restoran Menurut Kecamatan di Kabupaten Purwakarta, 2018–2021 <i>Number of Restaurants by Subdistrict in Purwakarta Regency, 2018–2021.....</i>	206
7.2	Jumlah Akomodasi, Kamar, dan Tempat Tidur yang Tersedia pada Hotel Bintang di Kabupaten Purwakarta, 2014 - 2021 <i>Number of Accommodations, Rooms, and Beds Available at Star Hotels in Purwakarta Regency, 2014 - 2021.....</i>	207
7.3	Jumlah Akomodasi, Kamar, dan Tempat Tidur yang Tersedia pada Hotel Non Bintang di Kabupaten Purwakarta, 2014 - 2021 <i>Number of Accommodations, Rooms, and Beds Available at Non-Star Hotels in Purwakarta Regency, 2014 - 2021.....</i>	208

**8. TRANSPORTASI DAN KOMUNIKASI/**

## **TRANSPORTATION AND COMMUNICATION**

### **8.1 TRANSPORTASI**

#### **TRANSPORTATION**

- 8.1.1 Panjang Jalan<sup>1</sup> Menurut Tingkat Kewenangan Pemerintahan di Kabupaten Purwakarta (km), 2021  
*Length of Roads<sup>1</sup> by Level of Government Authority in Purwakarta Regency (km), 2021*..... 215
- 8.1.2 Panjang Jalan Menurut Jenis Permukaan Jalan di Kabupaten Purwakarta (km), 2019–2021  
*Length of Roads by Type of Road Surface in Purwakarta Regency (km), 2019–2021*..... 216
- 8.1.3 Panjang Jalan Menurut Kondisi Jalan di Kabupaten Purwakarta (km), 2019–2021  
*Length of Roads by Condition of Roads in Purwakarta Regency (km), 2019–2021* ..... 217

### **8.2 KOMUNIKASI**

#### **COMMUNICATION**

- 8.2.1 Jumlah Kantor Pos Pembantu Menurut Kecamatan di Kabupaten Purwakarta , 2018 –2020  
*Number of Post Offices Subsidiaries by Subdistrict in Purwakarta Regency, 2018–2021*..... 218

### **9. PERBANKAN, KOPERASI, DAN HARGA-HARGA/ BANKING, COOPERATIVE, AND PRICES**

- 9.1 Jumlah Koperasi Aktif Menurut Kecamatan di Kabupaten Purwakarta , 2018–2021  
*Number of Active Cooperative by Subdistrict in Purwakarta Regency, 2018–2021* ..... 224
- 9.2 Jumlah Koperasi , KUD, Non KUD Menurut Kecamatan di Kabupaten Purwakarta , 2021  
*Number of Cooperatives, KUD, Non KUD by District in Purwakarta*

	Halaman Page
	225
9.3	226
<b>10. PENGELUARAN PENDUDUK/POPULATION EXPENDITURE</b>	
10.1	232
10.2	233
<b>11. PERDAGANGAN/TRADE</b>	
11.1	241
11.2	242
11.3	243
<b>12. SISTEM NERACA REGIONAL/SYSTEM OF REGIONAL ACCOUNTS</b>	
12.1.	256

12.2	<p>Produk Domestik Regional Bruto Atas Dasar Harga Konstan 2010 Menurut Lapangan Usaha di Kabupaten Purwakarta (miliar rupiah), 2017–2021 <i>Gross Regional Domestic Product at 2010 Constant Market Prices by Industry in Purwakarta Regency (billion rupiahs), 2017–2021 .....</i></p>	258
12.3	<p>Distribusi Persentase Produk Domestik Regional Bruto Atas Dasar Harga Berlaku Menurut Lapangan Usaha di Kabupaten Purwakarta , 2017–2021 <i>Percentage Distribution of Gross Regional Domestic Product at Current Market Prices by Industry in Purwakarta Regency, 2017–2021</i></p>	260
12.4	<p>Laju Pertumbuhan Produk Domestik Regional Bruto Atas Dasar Harga Konstan 2010 Menurut Lapangan Usaha di Kabupaten Purwakarta (persen), 2017–2021 <i>Growth Rate of Gross Regional Domestic Product at 2010 Constant Market Prices by Industry in Purwakarta Regency (percent), 2017–2021 .....</i></p>	262
12.5	<p>Produk Domestik Regional Bruto Atas Dasar Harga Berlaku Menurut Jenis Pengeluaran di Kabupaten Purwakarta (miliar rupiah), 2018–2021 <i>Gross Regional Domestic Product at Current Market Prices by Type of Expenditure in Purwakarta Regency (billion rupiahs), 2018–2021 .....</i></p>	264
12.6	<p>Produk Domestik Regional Bruto Atas Dasar Harga Konstan 2010 Menurut Jenis Pengeluaran di Kabupaten Purwakarta (miliar rupiah), 2018–2021 <i>Gross Regional Domestic Product at 2010 Constant Market Prices by Type of Expenditure in Purwakarta Regency (billion rupiahs), 2018–2021 .....</i></p>	265
12.7	<p>Distribusi Persentase Produk Domestik Regional Bruto Atas Dasar Menurut Jenis Pengeluaran di Kabupaten Purwakarta (miliar rupiah), 2018–2021 <i>Percentage Distribution of Gross Regional Domestic Product by Type of Expenditure in Purwakarta Regency (billion rupiahs), 2018–2021 ....</i></p>	266
12.8	<p>Laju Pertumbuhan Produk Domestik Regional Bruto Atas Dasar Menurut Jenis Pengeluaran di</p>	



	Kabupaten Purwakarta (miliar rupiah), 2018–2021 <i>Percentage Distribution of Gross Regional Domestic Product by Type of Expenditure in Purwakarta Regency (billion rupiahs), 2018–2021 ....</i>	267
--	---	-----

**13. PERBANDINGAN ANTAR KABUPATEN/  
KOTA/ REGENCY/MUNICIPAL COMPARISON**

13.1	Jumlah Penduduk Menurut Kabupaten/ Kota di Provinsi Jawa Barat (ribu), 2017–2021 <i>Population by Regency/Municipality in Jawa Barat Province (thousand), 2017–2021.....</i>	275
13.2	Laju Pertumbuhan Produk Domestik Regional Bruto Atas Dasar Harga Konstan 2010 Menurut Kabupaten/ Kota di Provinsi Jawa Barat (persen), 2017–2021 <i>Rate of Growth of Gross Regional Domestic Products at Constant 2010 Prices by Regency/Municipality in Jawa Barat Province (percent), 2017–2021 .....</i>	276
13.3	Jumlah Penduduk Miskin Menurut Kabupaten/ Kota di Provinsi Jawa Barat (ribu), 2017–2021 <i>Number of Poor Population by Regency/Municipality in Jawa Barat Province (thousand), 2017–2021 .....</i>	277
13.4	Indeks Pembangunan Manusia Menurut Kabupaten/ Kota di Provinsi Jawa Barat, 2017–2021 <i>Human Development Index by Regency/Municipality in Jawa Barat Province, 2017–2021 .....</i>	278
13.5	Distribusi Persentase Rumah Tangga Menurut Kabupaten/Kota dan Sumber Air Minum, 2021 <i>Percentage Distribution of Household Population by Regency/ Municipality and Source of Drinking Water, 2021 .....</i>	279
13.6	Distribusi Persentase Rumah Tangga Menurut Kabupaten/Kota dan Sumber Penerangan, 2021 <i>Percentage Distribution of Household Population by Regency/ Municipality and Lighting Source, 2021 .....</i>	283



## DAFTAR GAMBAR/LIST OF FIGURES

	Halaman Page
1.1	Tinggi Wilayah dan Jarak ke Ibukota Kabupaten Menurut Kecamatan di Kabupaten Purwakarta, 2021 <i>Altitude and Distance to the Capital of Regency by Subdistrict in Purwakarta Regency, 2021</i> ..... 6
1.2	Pengamatan Unsur Iklim Menurut Bulan di Kabupapten Purwakarta, 2021 <i>Observation of Climate Elements By Months at Purwakarta Regency, 2021</i> ..... 7
2.1	Jumlah Anggota Dewan Perwakilan Rakyat Daerah Menurut Partai Politik dan Jenis Kelamin di Kabupaten Purwakarta, 2021 <i>Number of Regional House of Representatives's Members by Political Parties and Sex in Purwakarta Regency 2021</i> ..... 18
2.2	Jumlah Pegawai Negeri Sipil Menurut Tingkat Pendidikan dan Jenis Kelamin, Desember 2021 <i>Number of Civil Servants by Educational Level and Sex, December 2021</i> 19
3.1	Proyeksi Penduduk Menurut Kelompok Umur dan Jenis Kelamin di Kabupaten Purwakarta , 2021 <i>Population Projections by Age Groups and Sex in Purwakarta Regency,2021</i> ..... 42
3.2	Persentase Penduduk Menurut Kecamatan di Kabupaten Purwakarta ( % ), 2021 <i>Percentage of Population by District in Purwakarta Regency (%), 2021</i> 43
4.1	Angka Partisipasi Murni (APM) dan Angka Partisipasi Kasar (APK) Menurut Jenjang Pendidikan di Kabupaten Purwakarta, 2021 <i>Net Participation Rates and Gross Participation Rates by Educational Level in Purwakarta Regency, 2021</i> ..... 63
4.2	Garis Kemiskinan, Jumlah, dan Persentase Penduduk Miskin di Kabupaten Purwakarta, 2014–2021 <i>Poverty Line, Number, and Percentage of Poor People in Purwakarta Regency, 2014–2021</i> ..... 64

5.1	Luas Panen, Produktivitas, dan Produksi Padi Menurut Kecamatan (ha) di Kabupaten Purwakarta, 2021 <i>Harvested Area, Productivity, and Rice Production by District (ha) in Purwakarta Regency, 2021</i> .....	137
5.2	Produksi Padi dan Beras Menurut Kecamatan (Ton) di Kabupaten Purwakarta, 2021 <i>Rice and Rice Production by District (Tons) in Purwakarta Regency, 2021</i> .....	138
6.1	Jumlah Pelanggan Listrik Menurut Kecamatan di Kabupaten Purwakarta, 2017–2021 <i>Number of Electricity Customers by Subdistrict in Purwakarta Regency, 2017–2021</i> .....	194
6.2	Jumlah Pelanggan dan Air yang Disalurkan Menurut Kecamatan, 2020 <i>Number of Customers and Distributed Water by Subdistrict, 2020</i> .....	195
7.1	Jumlah Rumah Makan/Restoran Menurut Kecamatan di Kabupaten Purwakarta, 2017–2021 <i>Number of Restaurants by Subdistrict in Purwakarta Regency, 2017–2021</i> .....	205
8.1	Panjang Jalan Menurut Jenis Permukaan Jalan di Kabupaten Purwakarta (km), 2019–2021 <i>Length of Roads by Type of Road Surface in Purwakarta Regency (km), 2019–2021</i> .....	213
8.2	Jumlah Kantor Pos Pembantu Menurut Kecamatan di Kabupaten Purwakarta , 2018–2020 <i>Number of Post Offices Subsidiaries by Subdistrict in Purwakarta Regency, 2018–2020</i> .....	214
9.1	Jumlah Koperasi Aktif Menurut Kecamatan di Kabupaten Purwakarta , 2018–2021 <i>Number of Active Cooperative by Subdistrict in Purwakarta Regency, 2018–2021</i> .....	222
9.2	Realisasi Penerimaan PBB Menurut Kecamatan di Kabupaten Purwakarta ( Rupiah ) ,2021	

	<i>Realization of PBB Revenue by District in Purwakarta Regency (Rupiah), 2021 .....</i>	223
10.1	Rata-rata Pengeluaran per Kapita Sebulan Menurut Kelompok Komoditas (rupiah) di Kabupaten Purwakarta , 2021 <i>Monthly Average Expenditure per Capita by Commodity Group (rupiahs) in Purwakarta Regency, 2021.....</i>	230
10.2	Persentase Pengeluaran per Kapita Sebulan Menurut Kelompok Komoditas di Kabupaten Purwakarta , 2021 <i>Percentage of Monthly Expenditure per Capita by Commodity Group in Purwakarta Regency, 2021 .....</i>	231
11.1	Jumlah Sarana Perdagangan Menurut Jenisnya di Kabupaten Purwakarta, 2018–2021 <i>Number of Trading Facilities by Type of Facility in Purwakarta Regency, 2018–2021 .....</i>	240
12.1	Produk Domestik Regional Bruto Atas Dasar Harga Berlaku Menurut Lapangan Usaha di Kabupaten Purwakarta (Miliar rupiah), 2017–2021 <i>Gross Regional Domestic Product at Current Market Prices by Industry in Purwakarta Regency(billion rupiahs), 2017–2021.....</i>	254
12.2	Distribusi Persentase Produk Domestik Regional Bruto Atas Dasar Harga Berlaku Menurut Lapangan Usaha di Kabupaten Purwakarta, 2017–2021 <i>Percentage Distribution of Gross Regional Domestic Product at Current Market Prices by Industry In Purwakarta Regency, 2017–2021 .....</i>	255
13.1	Jumlah Penduduk Miskin Menurut Kabupaten/ Kota di Provinsi Jawa Barat (ribu), 2017–2021 <i>Number of Poor Population by Regency/Municipality in Jawa Barat Province (thousand), 2017–2021 .....</i>	273
13.2	Indeks Pembangunan Manusia Kabupaten/ Kota, 2021 <i>Human Development Index by Regency/Municipality, 2021 .....</i>	274



## PENJELASAN UMUM/EXPLANATORY NOTES

Tanda-tanda, satuan-satuan, dan lain-lainnya yang digunakan dalam publikasi ini adalah sebagai berikut:

*Symbols, measurement units, and acronyms which are used in this publication, are as follows:*

### 1. TANDA-TANDA/SYMBOLS

Data tidak tersedia/Data not available .....	: ...
Tidak ada atau nol /Null or zero .....	: -
Data dapat diabaikan/Data negligible .....	: 0
Tanda decimal/Decimal point .....	: ,
Data tidak dapat ditampilkan/Not applicable .....	: NA
Angka estimasi/Estimated figures .....	: e
Angka diperbaiki/Revised figures .....	: r
Angka sementara/Preliminary figures .....	: x
Angka sangat sementara/Very preliminary figures .....	: xx
Angka sangat sangat sementara/Very very preliminary figures .....	: xxx

### 2. SATUAN/UNITS

barel/barrel .....	: 158,99 liter/litres = 1/6,2898 m <sup>3</sup>
hektar (ha)/hectare (ha) .....	: 10 000 m <sup>2</sup>
kilometer (km)/kilometres (km) .....	: 1 000 meter/meters (m)
knot/knot .....	: 1,8523 km/jam (km/hour)
kuintal/quintal .....	: 100 kg
KWh .....	: 1 000 Watt hour
MWh .....	: 1 000 KWh
liter (untuk beras)/litre (for rice) .....	: 0,80 kg
MMSCF .....	: 1/35,3 m <sup>3</sup>
metrik ton (m.ton)/metric ton (m. ton) .....	: 0,98421 long ton = 1 000 kg
ons/ounce .....	: 28,31 gram/grams
ton .....	: 1 000 kg

Satuan lain: buah, dus, butir, helai/lembar, kaleng, batang, pulsa, ton kilometer (ton-km), jam, menit, persen (%).

*Other units: unit, pack, pieces, sheet, tin, pulse, ton-kilometres(ton-km), hour, minute, percent (%).*

Perbedaan angka di belakang koma disebabkan oleh pembulatan angka.

*The difference in decimal numbers is caused by rounding.*





## DAFTAR SINGKATAN/ LIST OF ABBREVIATIONS

SI	: Stasiun Iklim
SIMPK	: Stasiun Meteorologi Pertanian Khusus
t.t	: Tempat tidur
BCG	: Bacillus Calmette Guerin
DPT	: Difteri, Pertusis, Tetanus
TT	: Tetanus Toxoid
IOT	: Industri Obat Tradisional/ <i>Traditional Medicine Industry</i>
IKOT	: Industri Kecil Obat Tradisional/ <i>Traditional Medicine Small</i>
Alkes	: Alat kesehatan/ <i>Health Kits</i>
PKRT	: Perbekalan Kesehatan Rumah tangga/ <i>Household Health Logistics</i>
Kompl	: Komplemen/ <i>Complement</i>
IRTP	: Industri Pangan Produksi Rumah Tangga/ <i>Foods Home Industry</i>
PBF	: Pedagang Besar Farmasi/ <i>Pharmacy Whole-seller</i>
GFK	: Gudang Farmasi Kab/Kota/Regency/ <i>Municipality Pharmacy Warehouse</i>
RB	: Rumah Bersalin/ <i>Delivery House</i>
Pustu	: Puskesmas pembantu/ <i>Auxiliary Public Health Center</i>
BP	: Balai Pengobatan/ <i>Polyclinic</i>
TPS	: Tempat Pembuangan Sementara / <i>landfill</i>
Jamkesmas	: Jaminan kesehatan masyarakat miskin/ <i>Poor public health insurance</i>
PJKMU	: Program Jaminan Kesehatan Masyarakat Umum
SIUP	: Surat Ijin Usaha Perdagangan/ <i>Trading Permission Letter</i>
TDP	: Tanda Daftar Perusahaan/ <i>Company Registration Identity</i>
API	: Angka Pengenal Importir/ <i>Importer's Identity Number</i>



## Statistik Kunci, 2018–2020 Key Statistics, 2018–2020

Rincian/Description	Satuan/Unit	2018	2019	2020
(1)	(2)	(3)	(4)	(5)
<b>SOSIAL/SOCIAL</b>				
Penduduk <sup>1</sup> /Population <sup>1</sup>	juta/million			
Laju Pertumbuhan Penduduk <sup>1</sup> /Population Growth <sup>1</sup>	%			
Angka Harapan Hidup <sup>1-e</sup> /Life Expectancy Rate <sup>1</sup>	tahun/years			
Angka Melek Huruf Usia 15+/Literacy Rate Aged 15+	%			
Tingkat Partisipasi Angkatan Kerja -TPAK <sup>2,3</sup> Labour Force Participation Rate-LFPR <sup>2,3</sup>	%			
Tingkat Pengangguran Terbuka-TPT <sup>2</sup> Unemployment Rate-UR <sup>2</sup>	%			
Penduduk Miskin <sup>5</sup> /Poor People <sup>4</sup>	juta/million			
Persentase Penduduk Miskin <sup>4</sup> Percentage of Poor People <sup>4</sup>	%			
Indeks Pembangunan Manusia-IPM <sup>5</sup> Human Development Index <sup>5</sup>	—			
<b>EKONOMI/ECONOMIC</b>				
Produk Domestik Regional Bruto (PDRB) Harga Berlaku <sup>6</sup> Gross Regional Domestic Bruto (GRDP) at Current Price <sup>6</sup>	triliun rupiah trillion rupiahs			
Laju Pertumbuhan Ekonomi <sup>8</sup> /Economic Growth <sup>7</sup>	%			
PDRB Per Kapita Harga Berlaku <sup>6,8</sup> Per Capita of GRDP at Current Price <sup>6,8</sup>	juta rupiah million rupiahs			

- Catatan/Notes: <sup>1</sup> Hasil proyeksi penduduk Indonesia 2010–2035 (pertengahan tahun/Juni)/The result of Indonesia population prjection 2010–2035 (mid year/June)
- <sup>2</sup> Kondisi Agustus/Condition at August
- <sup>3</sup> Menggunakan penimbang hasil proyeksi penduduk tahun 2010–2035/Weighted by the 2010–2035 population projection
- <sup>4</sup> Kondisi Maret/Condition at March
- <sup>5</sup> Sejak tahun 2010, IPM dihitung dengan metode baru. Komponen IPM metode baru adalah angka harapan hidup saat lahir, harapan lama sekolah, rata-rata lama sekolah, dan pengeluaran per kapita/Since 2010, HDI was calculated using new method. New HDI component are life expectancy at birth, expected years of schooling, means years of schooling, and expenditure per capita
- <sup>6</sup> Mulai tahun 2010 mengadopsi System of National Account 2008 (SNA 2008)/Since 2010 is in line with System of National Account 2008 (SNA 2008)
- <sup>7</sup> Menggunakan tahun dasar 2010 (2010=100)/Using 2010 base year (2010=100)
- <sup>8</sup> Menggunakan proyeksi penduduk berdasarkan hasil SP2010/Using population projection based on SP2010

# BAB 1

# GEOGRAFI & IKLIM

*Geography & Climate*



## LUAS WILAYAH KABUPATEN PURWAKARTA

Total Area of Purwakarta Regency

● 971,72 km<sup>2</sup>



Wilayah Administrasi Kabupaten Purwakarta

*Administrative Region of Purwakarta Regency*

Kecamatan

*Sub District*

17



Desa/Kelurahan

*Village*

192



Sumber : Badan Pusat Statistik Kabupaten Purwakarta

*Source : BPS-Statistics of Purwakarta Regency*

### Kecamatan Purwakarta

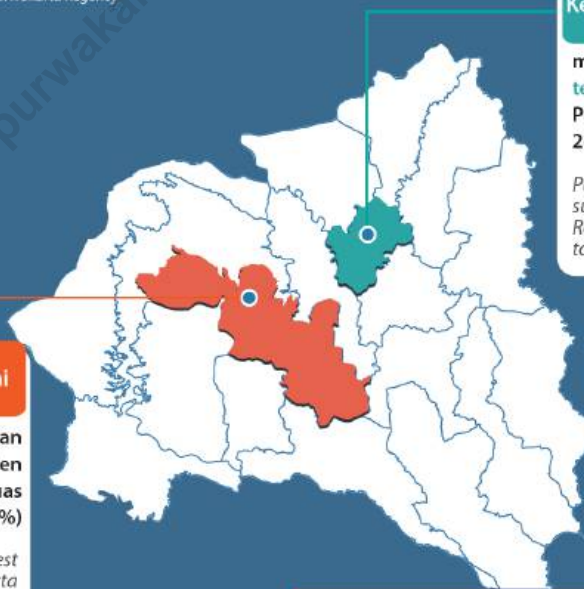
merupakan kecamatan  
tersempit di Kabupaten  
Purwakarta dengan luas  
24,83 km<sup>2</sup> (2,56%)

*Purwakarta is the smallest  
subdistrict in Purwakarta  
Regency with 24,83 km<sup>2</sup>  
total area (2,56%)*

### Kecamatan Sukatani

merupakan kecamatan  
terluas di Kabupaten  
Purwakarta dengan luas  
95,43 km<sup>2</sup> (9,82%)

*Sukatani is the largest  
subdistrict in Purwakarta  
Regency with 95,43 km<sup>2</sup>  
total area (9,82%)*



Kabupaten Purwakarta Dalam Angka 2022

*Purwakarta Regency In Figures 2022*



**PENJELASAN TEKNIS**

1. Kabupaten Purwakarta merupakan salah satu Kabupaten di Jawa Barat. Secara Geografis, terletak antara 107030'-107040' Bujur Timur dan 6025'-6045' Lintang Selatan.
2. Berdasarkan posisi geografisnya, Kabupaten Purwakarta memiliki batas-batas: Utara – Kabupaten Karawang dan Kabupaten Subang; Selatan – Kabupaten Bandung Barat dan Kabupaten Cianjur; Barat – Kabupaten Karawang, Kabupaten Cianjur, dan Kabupaten Bogor; Timur – Kabupaten Subang dan Kabupaten Bandung Barat.
3. Kabupaten Purwakarta terdiri dari 17 Kecamatan dengan 192 desa/kelurahan dan luas wilayah sebesar 971,72 km<sup>2</sup>.
4. Badan Pusat Statistik (BPS) telah melakukan pendataan Potensi Desa (Podes) sejak tahun 1980. Sejak saat itu, Podes dilaksanakan secara rutin sebanyak 3 kali dalam kurun waktu sepuluh tahun untuk mendukung kegiatan Sensus Penduduk, Sensus Pertanian, ataupun Sensus Ekonomi. Dengan demikian, fakta penting terkait ketersediaan infrastruktur dan potensi yang dimiliki oleh setiap wilayah dapat dipantau perkembangannya secara berkala dan terus menerus.
5. Sejak tahun 2008, pendataan

**TECHNICAL NOTES**

1. *Purwakarta Regency is one of the regencies in West Java. Geographically, located between 107 30'-107 40' East longitude and 6 25'- 6 45' South latitude.*
2. *In terms of geographic position, Purwakarta Regency has boundaries as follows: North – Karawang and Subang; South – Bandung Barat and Cianjur; West – Karawang, Cianjur, and Bogor; East - Subang and Bandung Barat.*
3. *Purwakarta Regency has 17 districts with 192 villages/wards and an area of 971,72 km<sup>2</sup>.*
4. *BPS-Statistics Purwakarta Regency has already recorded village potential (Podes) since 1980. Since then, Podes regularly implemented 3 (three) times within ten years to support the activities of the Population Census, Agriculture Census, or Economic Census. Thus, important facts related to the availability of infrastructure and the potential possessed by each region can be monitored regularly and continually.*
5. *Since 2008, Podes has been changed*

Podes mengalami perubahan dengan adanya penambahan kuesioner suplemen kecamatan dan kabupaten/kota. Penambahan kuesioner tersebut bertujuan untuk meningkatkan manfaat data Podes bagi para konsumen data dan pemerintah daerah dalam perencanaan pembangunan wilayah.

6. Data Podes merupakan satu-satunya sumber data kewilayahan yang muatannya beragam dan memberi gambaran tentang situasi pembangunan suatu wilayah (regional). Ini berbeda dengan data dari hasil pendekatan rumah tangga yang lebih menekankan pada dimensi aktivitas sektoral. Keduanya sama penting dan menjadi kekayaan BPS.

*especially in providing additional information from subdistrict and regency/municipality, using separate questionnaires. The goal of these changes is to provide more benefits for data users and local government in regional development planning.*

6. *Podes data is the only one source of spatial data consisting of various information and providing a picture of development progress in a region. The Podes data are different from data resulted from household surveys focusing on the dimension of sectoral activities. Both kind of data are important and become the trade mark of BPS on the data richness aspect.*

**ULASAN**

Kabupaten Purwakarta dari tahun 2010 sampai 2020 tidak banyak mengalami perubahan. Wilayah Kabupaten Purwakarta terdiri atas 17 Kecamatan, sedangkan banyaknya desa/kelurahan sebanyak 183 desa dan 9 kelurahan.

Akhir tahun 2020, wilayah administrasi Kabupaten Purwakarta terdiri dari 17 wilayah kecamatan dengan 192 desa/kelurahan. Dari aspek geografis, letak Kabupaten Purwakarta dapat dibagi atas beberapa wilayah, yaitu Bagian Utara, Barat, Selatan dan Timur. Wilayah Bagian Utara mencakup Kecamatan Campaka, Bungursari, Cibatu, Purwakarta, Babakancikao, Pasawahan, Pondoksalam, Wanayasa dan Kiarapedes dimana sebagian besar wilayahnya terletak pada ketinggian antara 25 – 500 m di atas permukaan laut (dpl). Wilayah Barat meliputi Kecamatan Jatiluhur dan Sukasari dimana bagian yang merupakan permukaan air Danau Ir. H. Juanda mempunyai ketinggian 107 m dpl, sedangkan tanah daratan di sekitarnya berada pada ketinggian sekitar 400 m dpl. Kabupaten Purwakarta bagian Selatan dan Timur, wilayahnya meliputi Kecamatan Plered, Maniis, Tegalwaru, Sukatani, Darangdan dan Kecamatan Bojong, dengan ketinggian lebih dari 200 m dpl.

**DESCRIPTION**

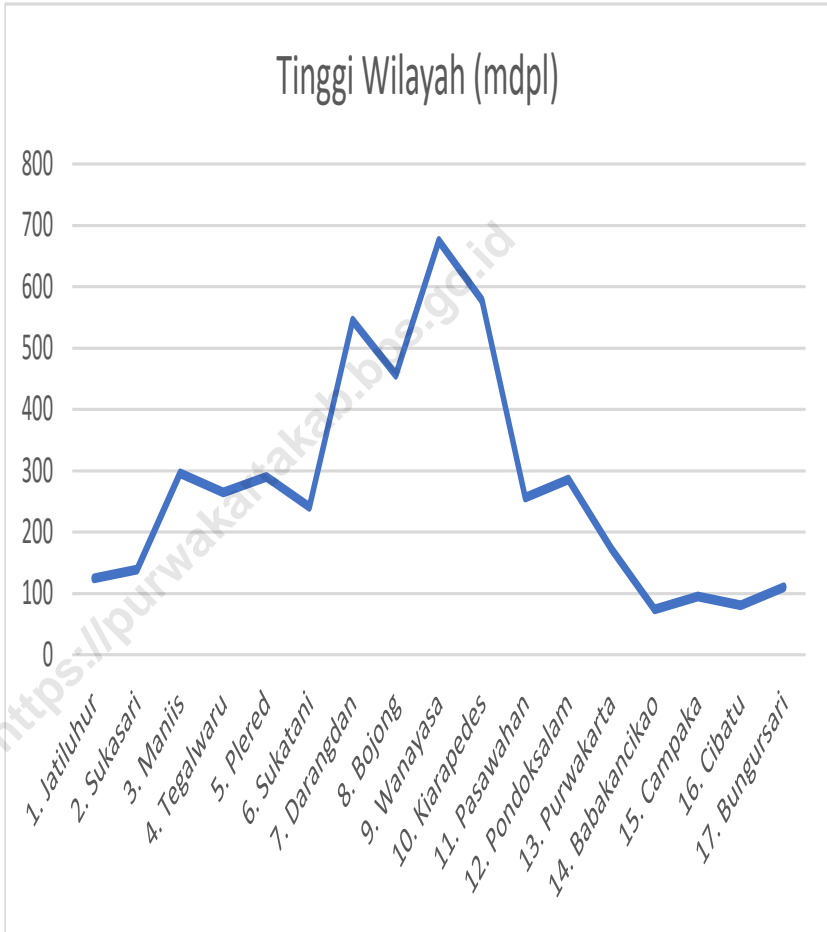
*Purwakarta from 2010 to 2020 has not changed much. Purwakarta regency consists of 17 districts, while many village/wards as many as 183 villages and 9 special villages.*

*In 2020, Purwakarta Regency is divided into seventeensubdistricts with 192 villages/wards. From the geographical aspect, location of Purwakarta district can be divided into several regions, namely North, West, South, adn East. Northern covers District Campaka, Bungursari, Cibatu, Purwakarta, Babakancikao, Pasawahan, Pondoksalam, Wanayasa and Kiarapedes where most of the territory is situated at an altitude of between 25-500 m above sea level (asl). West Region includes the District Jatiluhur and Sukasari where part of which is surface water of Lake Ir. H. Juanda have a height of 107 m above sea level, while the soil surrounding land is located at an altitude of about 400 m asl. Purwakarta Regency of South and East, its area covers Plered, Maniis, Tegalwaru, Sukatani, darangdan, and Bojong, with a height of over 200 m asl.*



**Gambar** 1.1  
**Figures**

**Tinggi Wilayah dan Jarak ke Ibukota Kabupaten Menurut Kecamatan di Kabupaten Purwakarta, 2021**  
**Altitude and Distance to the Capital of Regency by Subdistrict in Purwakarta Regency, 2021**

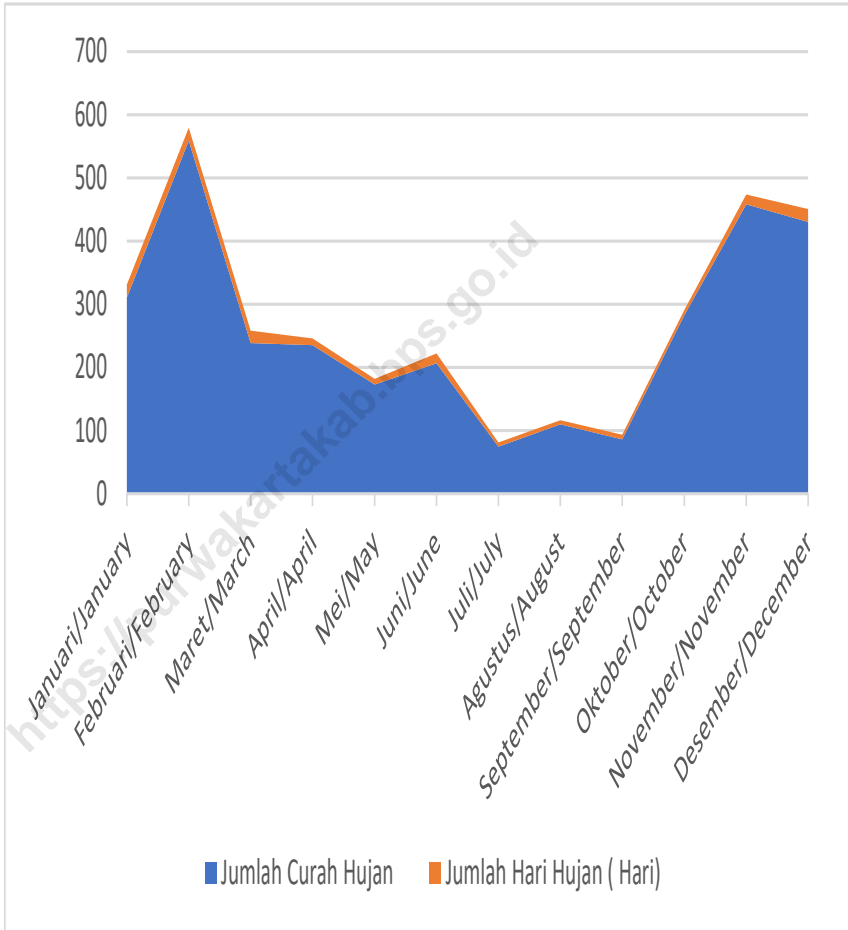


Catatan/Note: ...

Sumber/Source: Badan Pusat Statistik Kabupaten Purwakarta / BPS-Statistics of Purwakarta Regency

**Gambar** 1.2  
**Figures**

**Pengamatan Unsur Iklim Menurut Bulan di Kabupaten Purwakarta, 2021**  
**Observation of Climate Elements By Months at Purwakarta Regency, 2021**



Catatan/Note:

Sumber/Source: Badan Meteorologi, Klimatologi, dan Geofisika Stasiun Klimatologi Bogor ( BMKG )

## 1.1 KEADAAN GEOGRAFI GEOGRAPHY CONDITION

**Tabel** 1.1.1 **Luas Daerah dan Jumlah Pulau Menurut Kecamatan di Kabupaten Purwakarta, 2021**  
**Table** 1.1.1 **Total Area and Number of Islands by Subdistrict in Purwakarta Regency, 2021**

Kecamatan Subdistrict	Ibukota Kecamatan Capital of Subdistrict	Luas Total Area (km <sup>2</sup> /sq.km)
(1)	(2)	(3)
1. Jatiluhur	Jatiluhur	60,11
2. Sukasari	Kertamanah	92,01
3. Maniis	Citamiang	71,64
4. Tegalwaru	Sukahaji	73,23
5. Plered	Plered	31,48
6. Sukatani	Sukatani	95,43
7. Darangdan	Darangdan	67,39
8. Bojong	Sukamanah	68,69
9. Wanayasa	Wanayasa	56,55
10. Kiarapedes	Kiarapedes	52,16
11. Pasawahan	Sawah Kulon	36,96
12. Pondoksalam	Salam Mulia	44,08
13. Purwakarta	Nagri kaler	24,83
14. Babakancikao	Kadumekar	42,4
15. Campaka	Campaka	43,6
16. Cibatu	Cibatu	56,5
17. Bungursari	Bungursari	54,66
<b>Kabupaten Purwakarta Purwakarta Regency</b>	<b>Purwakarta</b>	<b>971,72</b>

Lanjutan Tabel/*Continued Table* 1.1.1

Kecamatan <i>Subdistrict</i>	Persentase terhadap Luas Kabupaten <i>Percentage to Regency Area</i>	Jumlah Pulau <i>Number of Islands</i>
(1)	(4)	(5)
1. Jatiluhur	6,19	1
2. Sukasari	9,47	1
3. Maniis	7,37	1
4. Tegalwaru	7,54	1
5. Plered	3,24	1
6. Sukatani	9,82	1
7. Darangdan	6,94	1
8. Bojong	7,07	1
9. Wanayasa	5,82	1
10. Kiarapedes	5,37	1
11. Pasawahan	3,8	1
12. Pondoksalam	4,54	1
13. Purwakarta	2,56	1
14. Babakancikao	4,36	1
15. Campaka	4,49	1
16. Cibatu	5,81	1
17. Bungursari	5,63	1
<b>Kabupaten Purwakarta <i>Purwakarta Regency</i></b>	<b>100</b>	<b>1</b>

Sumber/*Source*: Badan Pusat Statistik Kabupaten Purwakarta / *BPS-Statistics of Purwakarta Regency*

**Tabel**  
**Table** 1.1.2**Tinggi Wilayah dan Jarak ke Ibukota Kabupaten Menurut Kecamatan di Kabupaten Purwakarta, 2021**  
**Altitude and Distance to the Capital of Regency by Subdistrict in Purwakarta Regency, 2021**

Kecamatan Subdistrict	Tinggi Wilayah (mdpl) Altitude (m a.s.l)	Jarak ke Ibukota Distance to the Capital
(1)	(2)	(3)
1. Jatiluhur	125	8
2. Sukasari	139	30
3. Maniis	296	41
4. Tegalwaru	265	30
5. Plered	290	22
6. Sukatani	241	17
7. Darangdan	545	29
8. Bojong	456	36
9. Wanayasa	675	25
10. Kiarapedes	578	30
11. Pasawahan	256	14
12. Pondoksalam	286	20
13. Purwakarta	173	0
14. Babakancikao	74	5
15. Campaka	95	12
16. Cibatu	81	18
17. Bungursari	110	10
<b>Kabupaten Purwakarta Purwakarta Regency</b>	<b>173</b>	<b>0</b>

Catatan/Note: ...

Sumber/Source: Badan Pusat Statistik Kabupaten Purwakarta / BPS-Statistics of Purwakarta Regency

## 1.2 KEADAAN IKLIM CLIMATE CONDITION

**Tabel** 1.2.1 **Pengamatan Unsur Iklim Menurut Bulan di Kabupatn Purwakarta, 2021**  
**Table** 1.2.1 **Observation of Climate Elements By Months at Purwakarta Regency, 2021**

Bulan Month	Jumlah Curah Hujan Number of Precipitation (mm)	Jumlah Hari Hujan (hari) Number of Rainy Days (day)
(1)	(2)	(3)
Januari/January	311	20
Februari/February	559	20
Maret/March	239	19
April/April	235	11
Mei/May	173	9
Juni/June	207	15
Juli/July	75	6
Agustus/August	110	7
September/September	86	8
Oktober/October	283	8
November/November	458	16
Desember/December	430	21

Catatan/Note:

Sumber/Source: Badan Meteorologi, Klimatologi, dan Geofisika Stasiun Klimatologi Bogor ( BMKG )



# BAB 2

## PEMERINTAHAN *Government*



Jumlah PNS  
Pemerintah Kabupaten Purwakarta, 2021  
*Number of civil servants in  
Purwakarta, 2021*

**7.289** ORANG  
PEOPLES



**3.418** Laki-laki  
*Males*

**3.871** Perempuan  
*Females*



Sumber : Badan Kepegawaian dan Pengembangan Sumber  
Daya Manusia Kabupaten Purwakarta  
*Source : Development and Human Resources Agency Purwakarta Regency*



Pendapatan Asli Daerah (PAD)  
Pemerintah Kabupaten Purwakarta, 2020  
*Regional Revenue of  
Purwakarta, 2020*

**2.197.597** JUTA RUPIAH  
MILLION RUPIAHS

Sumber : Dinas Pendapatan Daerah (Dispenda)  
Kabupaten Purwakarta  
*Source : Regional Revenue Service (Dispenda) Purwakarta Regency*

Kabupaten Purwakarta Dalam Angka 2022

*Purwakarta Regency in Figures 2022*





**PENJELASAN TEKNIS**

1. Pemerintah Kabupaten Purwakarta dipimpin oleh Bupati, dibantu oleh Wakil Bupati dan oleh perangkat daerah kabupaten.
2. Perangkat Daerah Kabupaten terdiri dari Sekretariat Daerah Kabupaten Bandung, Badan Daerah, Dinas, Inspektorat, Kecamatan, Kelurahan, Perusahaan daerah, dan Badan Usaha Milik Daerah (BUMD)
3. Dinas Daerah terdiri dari 22 Dinas, yaitu Dinas Pendidikan, Dinas Kesehatan, Dinas Pekerjaan Umum, Dinas Penataan Ruang, Dinas Perumahan dan Kawasan Pemukiman, Dinas Pertanahan dan Pertamanan, Dinas Sosial dan Penanggulangan Kemiskinan, Dinas Tenaga Kerja, Dinas Pemberdayaan Perempuan, Perlindungan Anak, dan Pemberdayaan Masyarakat, Dinas Pengendalian Penduduk dan Keluarga Berencana, Dinas Pangan dan Pertanian, Dinas Lingkungan Hidup dan Kebersihan, Dinas Kependudukan dan Catatan Sipil, Dinas Perhubungan, Dinas Komunikasi dan Informatika, Dinas Koperasi, Usaha Mikro, Kecil dan Menengah, dan Dinas Perdagangan dan Perindustrian, Dinas Penanaman Modal dan Pelayanan Satu Pintu, Dinas Pemuda dan

**TECHNICAL NOTES**

1. *The District Government of Purwakarta is led by the Regent, assisted by the Deputy Regent and by the district apparatus.*
2. *The instrument of Purwakarta Regency consists The Purwakarta Regency Secretariat, Local Agency, Local Offices, The Local Inspectorate, Sub-District Office, Village Office, Local Companies and Local Owned Enterprises.*
3. *The Local Office consists of 22 offices, namely the Education Office, the Health Office, the Public Works Office, the Spatial Planning Office, the Housing and Settlement Area Land and Landscaping office, the Social and Poverty Reduction Office, the Manpower Office, the Women's Empowerment, Child Protection, and Community Empowerment office, the Population Control and Family Planning Office, the Food and Agriculture Office, the Environmental and Sanitary Office, the Population and Civil Registration Office, the Transportation Office, the Communication and Information Office, the Cooperative, Micro, Small and Medium Enterprises Office, the Trade and Industry Office, the Investment and One-Stop Service Office, the Youth and Sports Office, the Culture and Tourism Office, the*

Olahraga, Dinas Kebudayaan dan Pariwisata, Dinas Perpustakaan dan Kearsipan, Dinas Kebakaran dan Penganggulangan Bencana, Satuan Polisi Pamong Praja

*Library and Archives Office, the Fire Disaster Management Office, Civil Office Police Unit*

- |  |   |
|--|---|
| <p>4. Badan Daerah terdiri dari Badan Perencanaan Pembangunan, Penelitian dan Pengembangan Daerah, Badan Kepegawaian, Pendidikan dan Pelatihan, Badan Pengelolaan Keuangan dan Aset, Badan Pengelolaan Pendapatan daerah, dan Badan Kesatuan Bangsa dan Politik.</p> | <p>4. <i>The Regional Agency consists of the Regional Development Planning Agency, Research and Development Agency, Personnel, Education and Training Agency, , Financial and Asset Management Agency, Regional Revenue Management Agency, and National and Political Unity Agency.</i></p> |
| <p>5. Kecamatan di Kabupaten Purwakarta berjumlah 17 kecamatan</p>   | <p>5. <i>Purwakarta Regency has 17 sub districts</i></p>  |
| <p>6. Kelurahan/desa di Kabupaten Purwakarta berjumlah 192 kelurahan/desa</p>  | <p>6. <i>Kabupaten Purwakarta has 192 villages</i></p>  |
| <p>7. Anggota DPR dan DPD Kota Bandung dipilih melalui pemilihan umum (pemilu) dan dilantik dalam masa jabatan lima tahun</p>  | <p>7. <i>Regional House of Representatives (DPRD) members are elected through a general election and appointed for a five-years membership.</i></p>   |

**ULASAN****DESCRIPTION**

Kabupaten Purwakarta dari tahun 2010 sampai 2021 tidak banyak mengalami perubahan. Wilayah Kabupaten Purwakarta terdiri atas 17 Kecamatan, sedangkan banyaknya desa/kelurahan sebanyak 183 desa dan 9 kelurahan.

Jumlah wakil rakyat yang duduk pada lembaga legislative tahun 2020, yaitu Dewan Perwakilan Rakyat Daerah (DPRD) sebanyak 45 orang, dengan 31 orang laki-laki dan 14 orang perempuan. Sebagian besar wakil rakyat pada lembaga ini memiliki pendidikan tertinggi D IV / S1.

Secara organisasi, lembaga wakil rakyat tahun ini terdiri dari sebelas partai. Partai Golkar memiliki anggota terbanyak, yaitu sebanyak 11 orang, dengan 6 orang laki-laki dan 5 orang perempuan.

Pada tahun 2021 jumlah pns daerah di Kabupaten Purwakarta dengan pendidikan S1/S2 sebanyak 5.067 orang.

*Purwakarta Regency from 2010 to 2021 did not experience much change. The area of Purwakarta Regency consists of 17 sub-districts, while the number of villages/kelurahan is 183 villages and 9 sub-districts.*

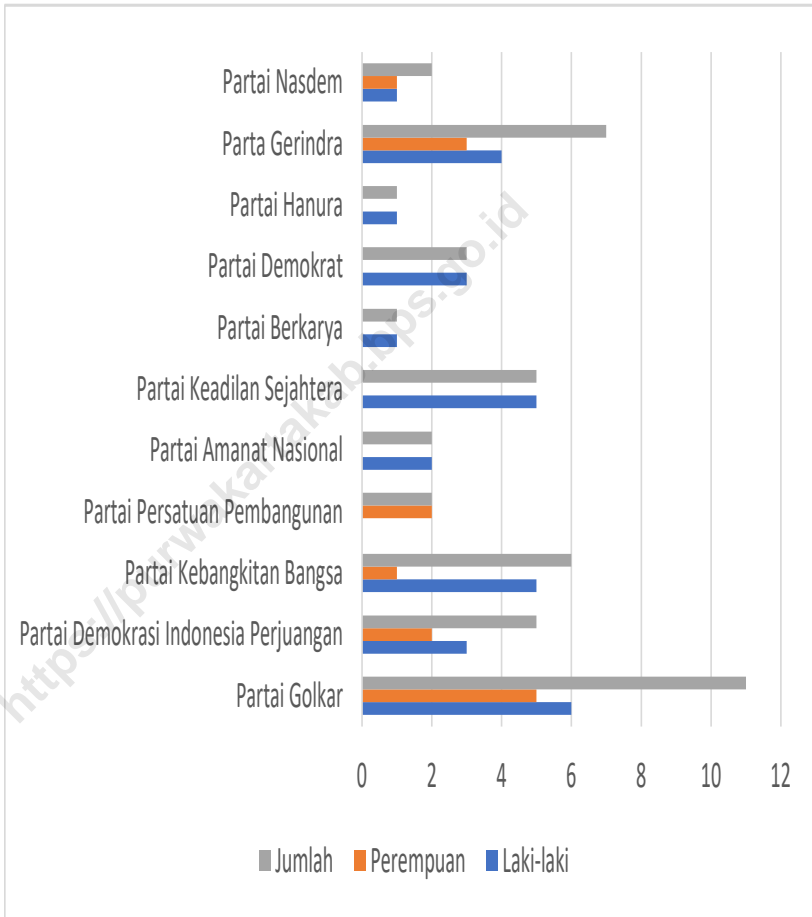
*The number of people's representatives sitting in the 2020 legislative body, namely the Regional People's Representative Council (DPRD) is 45 people, with 31 men and 14 women. Most of the people's representatives at this institution have the highest education D IV / S1.*

*Organizationally, this year's people's representative body consists of eleven parties. The Golkar Party has the most members, as many as 11 people, with 6 men and 5 women.*

*In 2021 the number of regional civil servants in Purwakarta Regency with S1/S2 education is 5,067 people.*

**Gambar** 2.1  
**Figures**

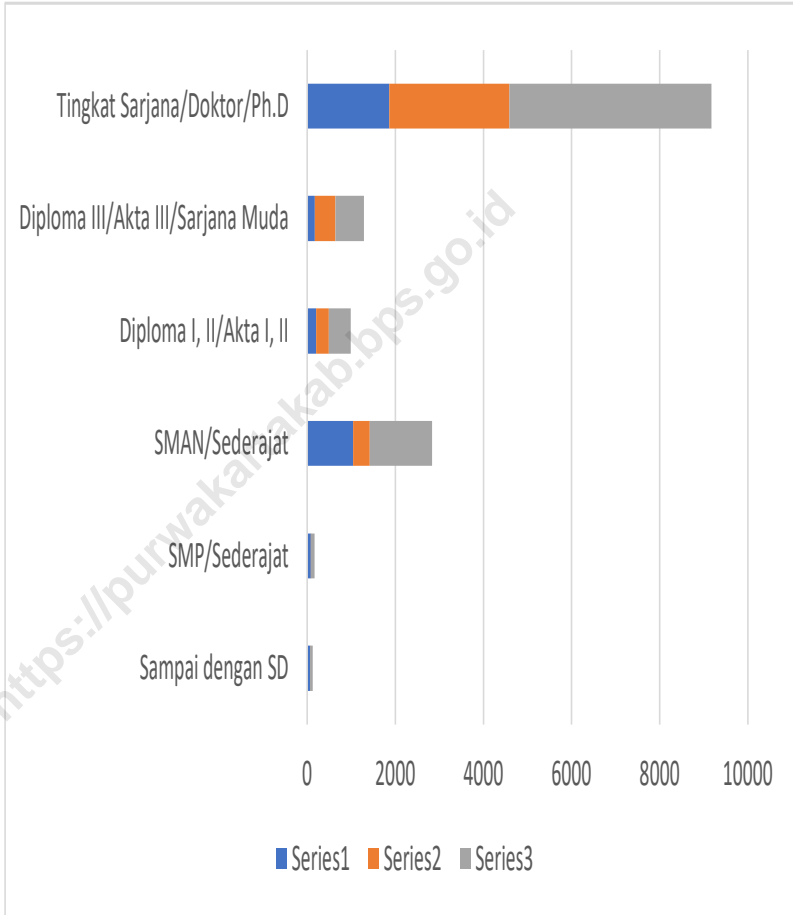
**Jumlah Anggota Dewan Perwakilan Rakyat Daerah Menurut Partai Politik dan Jenis Kelamin di Kabupaten Purwakarta, 2021**  
**Number of Regional House of Representatives's Members by Political Parties and Sex in Purwakarta Regency 2021**



Catatan/Note: Periode 2021 - 2024  
Sumber/Source: Sekretariat DPRD Kabupaten Purwakarta

**Gambar** 2.2  
**Figures**

**Jumlah Pegawai Negeri Sipil Menurut Tingkat Pendidikan dan Jenis Kelamin, Desember 2021**  
**Number of Civil Servants by Educational Level and Sex, December 2021**



Sumber/Source: Badan Kepegawaian dan Pengembangan Sumber Daya Manusia Kabupaten Purwakarta / Human Resources Development and Human Resources Agency Purwakarta Regency

## 2.1 WILAYAH ADMINISTRATIF ADMINISTRATIVE AREA

**Tabel** 2.1.1 **Jumlah Desa<sup>1</sup>/Kelurahan Menurut Kecamatan di Kabupaten Purwakarta, 2017–2021**  
**Table** 2.1.1 **Number of Villages<sup>1</sup>/Kelurahan by Subdistrict in Purwakarta Regency, 2017–2021**

Kecamatan Subdistrict	2017	2018	2019	2020	2021
(1)	(2)	(3)	(4)	(5)	(6)
1. Jatiluhur	10	10	10	10	10
2. Sukasari	5	5	5	5	5
3. Maniis	8	8	8	8	8
4. Tegalwaru	13	13	13	13	13
5. Plered	16	16	16	16	16
6. Sukatani	14	14	14	14	14
7. Darangdan	15	15	15	15	15
8. Bojong	14	14	14	14	14
9. Wanayasa	15	15	15	15	15
10. Kiarapedes	10	10	10	10	10
11. Pasawahan	12	12	12	12	12
12. Pondoksalam	11	11	11	11	11
13. Purwakarta	10	10	10	10	10
14. Babakancikao	9	9	9	9	9
15. Campaka	10	10	10	10	10
16. Cilaku	10	10	10	10	10
17. Bungursari	10	10	10	10	10
<b>Kabupaten Purwakarta</b> <i>Purwakarta Regency</i>	<b>192</b>	<b>192</b>	<b>192</b>	<b>192</b>	<b>192</b>

Catatan/Note: <sup>1</sup>Termasuk Unit Permukiman Transmigrasi (UPT)/Include Transmigration Settlement Unit  
Sumber/Source: Peraturan Kepala Badan Pusat Statistik Nomor 1 Tahun 2020 Tanggal 5 Februari 2020 tentang Perubahan Atas Peraturan Kepala Badan Pusat Statistik Nomor 3 Tahun 2019 tentang Kode dan Nama Wilayah Kerja Statistik Tahun 2019/Chief Statistician Regulation Number 1/2020, February 5 2020, as a revision of Chief Statistician Regulation Number 3 of 2019 on Code and Name of Regional Level of Data Collection.

## 2.2 DEWAN PERWAKILAN RAKYAT DAERAH REGIONAL HOUSE OF REPRESENTATIVE

**Tabel 2.2.1** Jumlah Anggota Dewan Perwakilan Rakyat Daerah Menurut Partai Politik dan Jenis Kelamin di Kabupaten Purwakarta, 2021  
*Number of Regional House of Representatives's Members by Political Parties and Sex in Purwakarta Regency 2021*

Partai Politik <i>Political Parties</i>	Laki-laki <i>Male</i>	Perempuan <i>Female</i>	Jumlah <i>Total</i>
(1)	(2)	(3)	(4)
Partai Golkar	6	5	11
Partai Demokrasi Indonesia Perjuangan	3	2	5
Partai Kebangkitan Bangsa	5	1	6
Partai Persatuan Pembangunan	-	2	2
Partai Amanat Nasional	2	-	2
Partai Keadilan Sejahtera	5	-	5
Partai Berkarya	1	-	1
Partai Demokrat	3	-	3
Partai Hanura	1	-	1
Parta Gerindra	4	3	7
Partai Nasdem	1	1	2
<b>Kabupaten Purwakarta</b> <i>Purwakarta Regency</i>	<b>31</b>	<b>14</b>	<b>45</b>

Catatan/Note: Periode 2021 - 2024

Sumber/Source: Sekretariat DPRD Kabupaten Purwakarta



## 2.3 SUMBER DAYA MANUSIA HUMAN RESOURCES

**Tabel 2.3.1** Jumlah Pegawai Negeri Sipil Menurut Jabatan dan Jenis Kelamin di Kabupaten Purwakarta, Desember 2020 dan Desember 2021  
*Number of Civil Servants by Occupation and Sex in Purwakarta Regency, December 2020 dan December 2021*

Jabatan <i>Occupation</i>	2020		Jumlah <i>Total</i>
	Laki-laki <i>Male</i>	Perempuan <i>Female</i>	
(1)	(2)	(3)	(4)
<b>Fungsional Tertentu</b> <i>Specific Functional</i>	1 501	2 916	4 417
<b>Fungsional Umum</b> <i>Staf General Functional</i>	1 340	705	2 045
<b>Struktural/Structural</b>	577	250	827
Eselon V/5th Echelon	-	-	-
Eselon IV/4th Echelon	407	214	621
Eselon III/3rd Echelon	141	33	174
Eselon II/2nd Echelon	29	3	32
Eselon I/1st Echelon	-	-	-
<b>Jumlah/Total</b>	<b>3 418</b>	<b>3 871</b>	<b>7 289</b>

Lanjutan Tabel/*Continued Table 2.3.1*

Jabatan <i>Occupation</i>	2021		Jumlah <i>Total</i>
	Laki-laki <i>Male</i>	Perempuan <i>Female</i>	
(1)	(2)	(3)	(4)
<b>Fungsional Tertentu</b> <i>Specific Functional</i>	1397	2792	4189
<b>Fungsional Umum</b> <i>Staf General Functional</i>	1294	761	2055
<b>Struktural/Structural</b>	546	252	798
Eselon V/5th Echelon	-	-	-
Eselon IV/4th Echelon	377	217	594
Eselon III/3rd Echelon	139	32	171
Eselon II/2nd Echelon	30	3	33
Eselon I/1st Echelon	-	-	-
<b>Jumlah/Total</b>	<b>3237</b>	<b>3805</b>	<b>7042</b>

Sumber/Source: Badan Kepegawaian dan Pengembangan Sumber Daya Manusia Kabupaten Purwakarta / *Human Resources Development and Human Resources Agency Purwakarta Regency*

**Tabel**  
**Table** 2.3.2

**Jumlah Pegawai Negeri Sipil Menurut Tingkat Pendidikan dan Jenis Kelamin di Kabupaten Purwakarta, Desember 2020 dan Desember 2021**  
**Number of Civil Servants by Educational Level and Sex in Purwakarta Regency, December 2020 and December 2021**

Tingkat Pendidikan <i>Educational Level</i>	2020		
	Laki-laki <i>Male</i>	Perempuan <i>Female</i>	Jumlah <i>Total</i>
(1)	(2)	(3)	(4)
Sampai dengan SD <i>Up to Primary School</i>	63	1	64
SMP/Sederajat <i>General Vocational Junior High School</i>	82	3	85
SMA/Sederajat <i>General/Vocational Senior High School</i>	1 043	374	1 417
Diploma I, II/Akta I, II <i>Diploma I, II/Akta I, II</i>	204	289	493
Diploma III/Akta III/Sarjana Muda <i>Diploma III/Akta III/Bachelor</i>	171	472	644
Tingkat Sarjana/Doktor/Ph.D <i>University Graduates</i>	1 864	2 723	4 587
<b>Jumlah/Total</b>	<b>3 427</b>	<b>3 862</b>	<b>7 289</b>

Lanjutan Tabel/*Continued Table 2.3.2*

Tingkat Pendidikan <i>Educational Level</i>	2021		
	Laki-laki <i>Male</i>	Perempuan <i>Female</i>	Jumlah <i>Total</i>
(1)	(2)	(3)	(4)
Sampai dengan SD <i>Up to Primary School</i>	61	1	62
SMP/Sederajat <i>General Vocational Junior High School</i>	85	6	91
SMA/Sederajat <i>General/Vocational Senior High School</i>	982	373	1355
Diploma I, II/Akta I, II <i>Diploma I, II/Akta I, II</i>	181	286	467
Diploma III/Akta III/Sarjana Muda <i>Diploma III/Akta III/Bachelor</i>	131	410	541
Tingkat Sarjana/Doktor/ <i>Ph.D</i> <i>University Graduates</i>	1798	2728	4526
<b>Jumlah/Total</b>	<b>3238</b>	<b>3804</b>	<b>7042</b>

Sumber/Source: Badan Kepegawaian dan Pengembangan Sumber Daya Manusia Kabupaten Purwakarta / *Human Resources Development and Human Resources Agency Purwakarta Regency*

**Tabel**  
**Table** 2.3.3

**Jumlah Pegawai Negeri Sipil Menurut Tingkat  
Kepangkatan dan Jenis Kelamin di Kabupaten  
Purwakarta, Desember 2020 dan Desember 2021**  
*Number of Civil Servants by Hierarchy and Sex in  
Purwakarta Regency, December 2020 and December  
2021*

Pangkat/Golongan/Ruang Hierarchy	2020		
	Laki-laki Male	Perempuan Female	Jumlah Total
(1)	(2)	(3)	(4)
1. I/A (Juru Muda)	-	-	-
2. I/B (Juru Muda Tingkat I)	5	-	5
3. I/C (Juru)	16	1	17
4. I/D (Juru Tingkat I)	60	2	62
<b>Golongan I/Range I</b>	81	3	84
5. II/A (Pengatur Muda)	67	7	74
6. II/B (Pengatur Muda Tingkat I)	158	36	194
7. II/C (Pengatur)	378	157	535
8. II/D (Pengatur Tingkat I)	390	249	639
<b>Golongan II/Range II</b>	993	449	1442
9. III/A (Penata Muda)	280	420	701
10. III/B (Penata Muda Tingkat I)	423	709	1132
11. III/C (Penata)	361	471	832
12. III/D (Penata Tingkat I)	413	585	998
<b>Golongan III/Range III</b>	1 477	2 186	3663
13. IV/A (Pembina)	545	791	1336
14. IV/B (Pembina Tingkat I)	305	424	729
15. IV/C (Pembina Utama Muda)	24	9	33
16. IV/D (Pembina Utama Madya)	3	-	3
17. IV/E (Pembina Utama)	-	-	0
<b>Golongan IV/Range IV</b>	877	1224	2101
<b>Jumlah/Total</b>	<b>3 428</b>	<b>3 861</b>	<b>7 289</b>

Lanjutan Tabel/*Continued Table 2.3.3*

Pangkat/Golongan/Ruang <i>Hierarchy</i>	2021		
	Laki-laki <i>Male</i>	Perempuan <i>Female</i>	Jumlah <i>Total</i>
(1)	(5)	(6)	(7)
1. I/A (Juru Muda)	-	-	-
2. I/B (Juru Muda Tingkat I)	1	1	2
3. I/C (Juru)	7	0	7
4. I/D (Juru Tingkat I)	65	2	67
<b>Golongan I/Range I</b>	73	3	76
5. II/A (Pengatur Muda)	56	5	61
6. II/B (Pengatur Muda Tingkat I)	128	23	151
7. II/C (Pengatur)	240	105	345
8. II/D (Pengatur Tingkat I)	497	246	743
<b>Golongan II/Range II</b>	921	379	1300
9. III/A (Penata Muda)	314	469	783
10. III/B (Penata Muda Tingkat I)	334	514	848
11. III/C (Penata)	355	583	938
12. III/D (Penata Tingkat I)	421	644	1065
<b>Golongan III/Range III</b>	1424	2210	3634
13. IV/A (Pembina)	496	739	1235
14. IV/B (Pembina Tingkat I)	300	462	762
15. IV/C (Pembina Utama Muda)	22	11	33
16. IV/D (Pembina Utama Madya)	2	-	2
17. IV/E (Pembina Utama)	-	-	-
<b>Golongan IV/Range IV</b>	820	1212	2032
<b>Jumlah/Total</b>	<b>3238</b>	<b>3804</b>	<b>7042</b>

Sumber/Source: Badan Kepegawaian dan Pengembangan Sumber Daya Manusia Kabupaten Purwakarta / *Human Resources Development and Human Resources Agency Purwakarta Regency*

## 2.4 KEUANGAN PEMERINTAH GOVERNMENT FINANCE

**Tabel 2.4.1** Realisasi Pendapatan Pemerintah Kabupaten Purwakarta Menurut Jenis Pendapatan (rupiah), 2018–2020  
*Actual Purwakarta Regency Government Revenues by Kind of Revenues (rupiahs), 2018–2020*

Jenis Pendapatan/Kind of Revenues	2018	2019
(1)	(2)	(3)
<b>1. Pendapatan Asli Daerah (PAD)/Regional Revenue</b>	<b>368 851 052 594</b>	<b>420 353 733 502</b>
1.1 Pajak Daerah/Regional Tax	222 378 228 930	244 826 953 244
1.2 Retribusi Daerah/Regional Retribution	22 846 985 708	21 438 760 660
1.3 Hasil Perusahaan Milik Daerah dan Pengelolaan Kekayaan Daerah yang Dipisahkan/Regional-Owned Company Revenue and Separated Management of Regional Wealth	5 483 249 287	5 349 792 210
1.4 Lain-lain PAD yang Sah/Other Regional Revenue	118 142 588 669	148 738 227 388
<b>2. Dana Perimbangan/Balance Funds</b>	<b>1 220 987 188 561</b>	<b>1 254 756 529 989</b>
2.1 Bagi Hasil Pajak/Tax Sharing Revenue	100 684 485 641	99 635 172 668
2.2 Bagi Hasil Bukan Pajak/Sumber Daya Alam/Non-Tax Sharing Revenue/Natural Resources	24 189 736 124	59 946 585 496
2.3 Dana Alokasi Umum/General Allocation Fund	854 419 670 000	889 747 462 000
2.4 Dana Alokasi Khusus/Special Allocation Fund	265 883 032 920	265 373 895 321
<b>3. Lain-lain Pendapatan yang Sah/Other Revenue</b>	<b>470 829 633 066</b>	<b>494 755 331 356</b>
3.1 Pendapatan Hibah/Grant	-	116 030 301 446
3.2 Dana Darurat/Emergency Fund	-	-
3.3 Dana Bagi Hasil Pajak dari Provinsi dan Pemerintah Daerah Lainnya/Tax Sharing Revenue from Provincial and Other Regional Governments	164 863 254 726	174 278 767 841
3.4 Dana Penyesuaian dan Otonomi Daerah/Regional Adjustment and Autonomy Fund	285 770 340 687	-
3.5 Bantuan Keuangan dari Provinsi atau Pemerintah Daerah Lainnya/Financial Assistance from Provincial or Other Regional Governments	201 96 037 653	37 047 507 069
3.6 Lainnya/Others	-	167 398 755 000
<b>Jumlah/Total</b>	<b>2 060 667 874 221</b>	<b>2 169 865 594 847</b>

Lanjutan Tabel/*Continued Table 2.4.1*

Jenis Pendapatan/ <i>Kind of Revenues</i>	2020
(1)	(4)
<b>1. Pendapatan Asli Daerah (PAD)/<i>Regional Revenue</i></b>	<b>428 077 117 998</b>
1.1 Pajak Daerah/ <i>Regional Tax</i>	250 048 366 305
1.2 Retribusi Daerah/ <i>Regional Retribution</i>	27 806 891 170
1.3 Hasil Perusahaan Milik Daerah dan Pengelolaan Kekayaan Daerah yang Dipisahkan/ <i>Regional-Owned Company Revenue and Separated Management of Regional Wealth</i>	5 901 060 417
1.4 Lain-lain PAD yang Sah/ <i>Other Regional Revenue</i>	144 320 800 106
<b>2. Dana Perimbangan/<i>Balance Funds</i></b>	<b>1 182 616 200 758</b>
2.1 Bagi Hasil Pajak/ <i>Tax Sharing Revenue</i>	75 113 607 228
2.2 Bagi Hasil Bukan Pajak/Sumber Daya Alam/ <i>Non-Tax Sharing Revenue/Natural Resources</i>	95 377 400
2.3 Dana Alokasi Umum/ <i>General Allocation Fund</i>	810 270 915 000
2.4 Dana Alokasi Khusus/ <i>Special Allocation Fund</i>	273 869 230 001
<b>3. Lain-lain Pendapatan yang Sah/<i>Other Revenue</i></b>	<b>586 903 760 052</b>
3.1 Pendapatan Hibah/ <i>Grant</i>	119 433 257 000
3.2 Dana Darurat/ <i>Emergency Fund</i>	-
3.3 Dana Bagi Hasil Pajak dari Provinsi dan Pemerintah Daerah Lainnya/ <i>Tax Sharing Revenue from Provincial and Other Regional Governments</i>	153 716 899 902
3.4 Dana Penyesuaian dan Otonomi Daerah/ <i>Regional Adjustment and Autonomy Fund</i>	74 767 844 000
3.5 Bantuan Keuangan dari Provinsi atau Pemerintah Daerah Lainnya/ <i>Financial Assistance from Provincial or Other Regional Governments</i>	71 517 237 150
3.6 Lainnya/ <i>Others</i>	167 468 522 000
<b>Jumlah/<i>Total</i></b>	<b>2 197 597 078 808</b>

Catatan/*Note*: ....Sumber/*Source*: Dinas Pendapatan Daerah (Dispenda) Kabupaten Purwakarta / *Regional Revenue Service (Dispenda) Purwakarta Regency*



**Tabel**  
**Table 2.4.2****Realisasi Belanja Pemerintah Kabupaten Purwakarta  
Menurut Jenis Belanja (rupiah), 2018–2020  
Actual Purwakarta Regency Government Expenditures by  
Kind of Expenditures (rupiahs), 2018–2020**

<b>Jenis Pendapatan Kind of Revenues</b>	<b>2018</b>	<b>2019</b>
(1)	(2)	(3)
<b>1. Belanja Tidak Langsung/Indirect Expenditures</b>	<b>1 155 700 608 050</b>	<b>1 299 276 559 424</b>
1.1 Belanja Pegawai/Personnel Expenditures	841 357 382 023	946 283 109 940
1.2 Belanja Bunga/Interest Expenditures	-	-
1.3 Belanja Subsidi/Subsidies Expenditures	-	-
1.4 Belanja Hibah/Grant Expenditures	40 440 157 377	34 902 023 800
1.5 Belanja Bantuan Sosial/Social Aid Expenditures	2 028 403 150	1 088 787 422
1.6 Belanja Bagi Hasil/Sharing Fund Expenditure	-	48 663 409 140
1.7 Belanja Bantuan Keuangan/Financial Aids Expenditures	271 674 665 500	268 159 229 122
1.8 Belanja Tidak Terduga/Unpredicted Expenditures	200 000 000	180 000 000
<b>2. Belanja Langsung/Direct Expenditures</b>	<b>764 409 030 985</b>	<b>981 715 690 479</b>
2.1 Belanja Pegawai/Personnel Expenditures	136 816 081 622	62 968 890 784
2.2 Belanja Barang dan Jasa/Goods and Services Expenditures	39 942 9232 237	589 458 089 594
2.3 Belanja Modal/Capital Expenditure	228 163 717 126	329 288 710 101
<b>Jumlah/Total</b>	<b>1 920 109 639 035</b>	<b>2 280 992 249 903</b>

Lanjutan Tabel/*Continued Table 2.4.2*

<b>Jenis Pendapatan</b> <i>Kind of Revenues</i>	<b>2020</b>
(1)	(4)
<b>1. Belanja Tidak Langsung/<i>Indirect Expenditures</i></b>	<b>1 276 647 680 756</b>
1.1 Belanja Pegawai/ <i>Personnel Expenditures</i>	877 986 259 062
1.2 Belanja Bunga/ <i>Interest Expenditures</i>	-
1.3 Belanja Subsidi/ <i>Subsidies Expenditures</i>	-
1.4 Belanja Hibah/ <i>Grant Expenditures</i>	28 553 400 000
1.5 Belanja Bantuan Sosial/ <i>Social Aid Expenditures</i>	27 607 605 817
1.6 Belanja Bagi Hasil/ <i>Sharing Fund Expenditure</i>	29 927 822 558
1.7 Belanja Bantuan Keuangan/ <i>Financial Aids Expenditures</i>	281 235 382 091
1.8 Belanja Tidak Terduga/ <i>Unpredicted Expenditures</i>	31 337 211 228
<b>2. Belanja Langsung/<i>Direct Expenditures</i></b>	<b>908 131 856 866</b>
2.1 Belanja Pegawai/ <i>Personnel Expenditures</i>	83 931 842 915
2.2 Belanja Barang dan Jasa/ <i>Goods and Services Expenditures</i>	589 847 232 436
2.3 Belanja Modal/ <i>Capital Expenditure</i>	234 352 781 515
<b>Jumlah/<i>Total</i></b>	<b>2 184 779 537 622</b>

Catatan/*Note*: ....Sumber/*Source*: Dinas Pendapatan Daerah (Dispenda) Kabupaten Purwakarta / *Regional Revenue Service (Dispenda) Purwakarta Regency*



# BAB 3

## PENDUDUK DAN KETENAGAKERJAAN *Population and Employment*

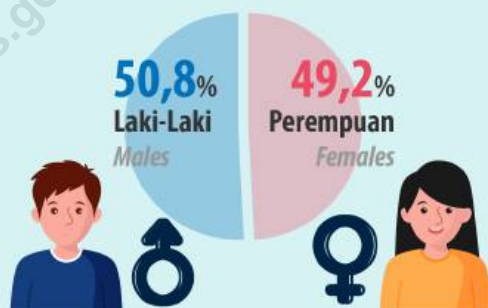


Sumber : Hasil Proyeksi Penduduk Interim 2020-2023  
(Pertengahan Tahun/Juni)

Source : The Result of Interim Population Projection 2020-2023  
(Mid Year/June)

Jumlah Penduduk  
Kabupaten Purwakarta, 2021  
*Population of  
Purwakarta Regency, 2021*

**1,11 JUTA ORANG**  
*MILLION PEOPLE*



**10,7%**  
Pengangguran  
Terbuka  
*Unemployment*

Jumlah Angkatan Kerja  
Kabupaten Purwakarta, 2021  
*Economically Active Population of  
Purwakarta Regency, 2021*

**438,37 RIBU ORANG**  
*THOUSAND PEOPLE*



**89,3%**  
Bekerja  
*Working*

Sumber : BPS, Survei Angkatan Kerja Nasional  
(Sakernas) Agustus

Source : BPS-Statistics Indonesia, August National Labor  
Force Survey

Kabupaten Purwakarta Dalam Angka 2022

*Purwakarta Regency in Figures 2022*



**PENJELASAN TEKNIS**

1. Sumber utama data kependudukan adalah sensus penduduk yang dilaksanakan setiap sepuluh tahun sekali. Sensus penduduk telah dilaksanakan sebanyak enam kali sejak Indonesia merdeka, yaitu tahun 1961, 1971, 1980, 1990, 2000, dan 2010.

Di dalam sensus penduduk, pencacahan dilakukan terhadap seluruh penduduk yang berdomisili di wilayah teritorial Indonesia termasuk warga negara asing kecuali anggota korps diplomatik negara sahabat beserta keluarganya.

Metode pengumpulan data dalam sensus dilakukan dengan wawancara antara petugas sensus dengan responden dan juga melalui e-census. Pencatatan penduduk menggunakan konsep usual residence, yaitu konsep di mana penduduk biasa bertempat tinggal. Bagi penduduk yang bertempat tinggal tetap dicacah di mana mereka biasa tinggal, sedangkan untuk penduduk yang tidak bertempat tinggal tetap dicacah di tempat di mana mereka ditemukan petugas sensus pada malam 'Hari Sensus'. Termasuk penduduk yang tidak bertempat tinggal tetap adalah tuna wisma, awak kapal berbendera Indonesia, penghuni perahu/rumah apung,

**TECHNICAL NOTES**

1. *The main source of demographic data is population census, which is conducted every ten years. Population Census has been conducted six times since Indonesia's independence: 1961, 1971, 1980, 1990, 2000, and 2010. The population census enumerates all residents who domicile in the entire territory of Indonesia including foreign citizens except the diplomatic corps members and their families.*

*The method of data collection in a population census involves interviewing respondents. Enumeration of the population uses the concept of "usual residence", which is the concept of "places where people usually live". De jure was applied to the permanent residents, while de facto was applied to non-permanent residents. The permanent residents were enumerated in place where they normally live, the non-permanent residents were enumerated where they were found by the enumerators, on the night of 'Census Date'. The non permanent residents include homeless people, ship crew, boat people, remote area community, and internally displaced persons. Those who had permanent residence and had been travelling away from their home for six months or more were not enumerated in their permanent*

masyarakat terpencil/terasing, dan pengungsi. Bagi mereka yang mempunyai tempat tinggal tetap dan sedang bepergian ke luar wilayah lebih dari enam bulan, tidak dicacah di tempat tinggalnya, tetapi dicacah di tempat tujuannya. Untuk tahun yang tidak dilaksanakan sensus penduduk, data kependudukan diperoleh dari hasil proyeksi penduduk. Proyeksi penduduk merupakan suatu perhitungan ilmiah yang didasarkan pada asumsi dari komponen-komponen perubahan penduduk, yaitu kelahiran, kematian, dan migrasi. Proyeksi penduduk Indonesia 2010–2035 menggunakan data dasar penduduk hasil SP2010.

- 2. Penduduk Indonesia** adalah semua orang yang berdomisili di wilayah teritorial Indonesia selama 6 bulan atau lebih dan atau mereka yang berdomisili kurang dari 6 bulan tetapi bertujuan menetap.
- 3. Laju pertumbuhan penduduk** adalah angka yang menunjukkan persentase penambahan penduduk dalam jangka waktu tertentu.
- 4. Kepadatan penduduk** adalah rasio banyaknya penduduk per kilometer persegi.
- 5. Rasio jenis kelamin** adalah perbandingan antara penduduk

*place, but in the place where they were during the census.*

*For the periods where the population census is not conducted, population projection is done to estimate population during those years. The population projection is an estimate based on the demographic components, such as birth, death, and migration. Indonesia's 2010–2035 population projection used the 2010 Population Census as the base population.*

- 2. The population of Indonesia** are all residents of the entire territory of Indonesia who have stayed for six months or longer, and those who intended to stay more than six months even though their length of stay is less than six months.
- 3. The growth rate of population** is the number that show percentage of population growth within a specified period.
- 4. Population density** is ratio of population per square kilometer.
- 5. Sex ratio** is the ratio of males population to females population

laki-laki dan penduduk perempuan pada suatu wilayah dan waktu tertentu. Biasanya dinyatakan dengan banyaknya penduduk laki-laki untuk 100 penduduk perempuan.

6. **Distribusi penduduk** adalah pola persebaran penduduk di suatu wilayah, baik berdasarkan batas-batas geografis maupun berdasarkan batas-batas administrasi pemerintahan.
7. **Komposisi penduduk** adalah pola persebaran penduduk menurut karakteristiknya, contoh: penduduk menurut kelompok umur, penduduk menurut jenis kelamin
8. **Rumah tangga** adalah seseorang atau sekelompok orang yang mendiami sebagian atau seluruh bangunan fisik/sensus dan biasanya tinggal bersama serta pengelolaan makan dari satu dapur. Yang dimaksud makan dari satu dapur adalah jika pengurusan kebutuhan sehari-harinya dikelola bersama-sama menjadi satu.
9. **Anggota rumah tangga** adalah semua orang yang biasanya bertempat tinggal di suatu rumah tangga, baik yang berada di rumah pada waktu pencacahan maupun yang sementara tidak ada.
10. **Rata-rata anggota rumah tangga** adalah angka yang menunjukkan rata-rata jumlah

*in a given area and time, usually expressed as the number of males for every 100 females.*

6. **Population distribution** is the pattern of population distribution in an area, either by geographic boundaries or by government administrative boundaries.
7. **Population composition** is the pattern of population distribution by its characteristics, example: population by age group, population by sex
8. **Household** is an individual or group of people living in a physical/census building unit or part of it and usually commit on a common provision for food and other essentials of living. Common provision for food means one organising daily needs for all of household members.
9. **Household member** are those who usually lives in a household regardless of their location at the time of enumeration.
10. **Average household size** is the average number of household members per household.



anggota rumah tangga per rumah tangga.

11. **Istilah migrasi seumur hidup** disebut bila provinsi tempat tinggal seseorang pada saat pencacahan berbeda dengan provinsi tempat lahirnya.
  12. **Istilah migrasi risen** disebut bila provinsi tempat tinggal seseorang pada saat pencacahan berbeda dengan provinsi tempat tinggalnya 5 tahun yang lalu.
  13. **Penduduk usia kerja** adalah penduduk yang berumur 15 tahun ke atas.
  14. **Angkatan kerja** adalah penduduk usia kerja (15 tahun ke atas) yang bekerja, punya pekerjaan namun sementara tidak bekerja, dan pengangguran.
  15. **Bekerja** adalah kegiatan ekonomi yang dilakukan oleh seseorang dengan maksud memperoleh atau membantu memperoleh pendapatan atau keuntungan dan lamanya bekerja paling sedikit 1 jam secara terus menerus dalam seminggu yang lalu (termasuk pekerja keluarga tanpa upah yang membantu dalam suatu usaha/ kegiatan ekonomi).
  16. **Jumlah jam kerja seluruhnya** adalah jumlah jam kerja yang digunakan untuk bekerja (tidak termasuk jam kerja istirahat resmi dan jam kerja yang digunakan untuk hal-hal di luar pekerjaan).
  17. **Lapangan usaha** adalah bidang kegiatan dari pekerjaan/tempat
11. **Lifetime migration terminology** *if someone's province of residence at the time of enumeration was different from his/her province of birthplace.*
  12. **Recent migration terminology** *if someone's province of residence at the time of enumeration was different from his/her province of residence 5 years ago.*
  13. **Working age population** *is persons of 15 years and over.*
  14. **Labor force** *or economically active are persons of 15 years and over, who in the previous week were working, temporarily absent from work but having jobs, and unemployment.*
  15. **Working** *is economic activity conducted by a person and intended to earn income by doing work or helping to do work at least one hour continuously during the reference week (including unpaid family worker/s for any economic activity).*
  16. **Total working hours** *is the total hours spent by an employee to perform all jobs (excluding the time used for other activities which are not classified as work).*
  17. **Industry** *is field of a person's activity or establishment. The*

bekerja di mana seseorang bekerja. Klasifikasi lapangan usaha mengikuti Klasifikasi Baku Lapangan Usaha Indonesia (KBLI) dalam 1 digit.

*classification of industries follows the Indonesia Standard Industrial Classification (KBLI) in one digit.*

- 18. Status pekerjaan** adalah kedudukan seseorang dalam unit usaha/kegiatan dalam melakukan pekerjaan.
- 19. Berusaha sendiri tanpa dibantu orang lain** adalah bekerja atau berusaha dengan menanggung risiko secara ekonomis, yaitu dengan tidak kembalinya ongkos produksi yang telah dikeluarkan dalam rangka usahanya tersebut, serta tidak menggunakan pekerja dibayar maupun pekerja tak dibayar, termasuk yang sifat pekerjaannya memerlukan teknologi atau keahlian khusus.
- 20. Berusaha dibantu buruh tidak tetap/buruh tidak dibayar** adalah bekerja atau berusaha atas risiko sendiri, dan menggunakan buruh/pekerja tak dibayar dan atau buruh/pekerja tidak tetap.
- 21. Berusaha dibantu buruh tetap/buruh dibayar** adalah berusaha atas risiko sendiri dan mempekerjakan paling sedikit satu orang buruh/pekerja tetap yang dibayar.
- 22. Buruh/karyawan/pegawai** adalah seseorang yang bekerja pada orang lain atau instansi/kantor/ perusahaan secara tetap dengan menerima upah/gaji baik berupa uang maupun barang.
- 18. Employment status** is the status of a person at his place of work or establishment where he was employed.
- 19. Own-account worker** is a person who works at his own risk without assisted by paid per mount worker or unpaid worker include technical job or skill job.
- 20. Employer assisted by temporary workers/unpaid worker** is a person who works at his own risk and assisted by temporary worker/unpaid worker.
- 21. Employer assisted by permanent workers/paid workers** is a person who does his business at her/his own risk at least one assisted by paid permanent worker.
- 22. Employee** is a person who work permanently for other people or institution/office/ company and gains some money/cash or goods as wage/salary. Labor who have no permanent employer is not

Buruh yang tidak mempunyai majikan tetap, tidak digolongkan sebagai buruh/karyawan, tetapi sebagai pekerja bebas. Seseorang dianggap memiliki majikan tetap jika memiliki 1 (satu) majikan (orang/rumah tangga) yang sama dalam sebulan terakhir, khusus pada sektor bangunan batasannya tiga bulan. Apabila majikannya instansi/lembaga, boleh lebih dari satu.

**23. Pekerja bebas** adalah seseorang yang bekerja pada orang lain/ majikan/institusi yang tidak tetap (lebih dari 1 majikan dalam sebulan terakhir) di usaha pertanian baik berupa usaha rumah tangga maupun bukan usaha rumah tangga, ataupun di nonpertanian atas dasar balas jasa dengan menerima upah atau imbalan baik berupa uang maupun barang, dan baik dengan sistem pembayaran harian maupun borongan

**24. Pekerja tak dibayar** adalah seseorang yang bekerja membantu usaha untuk memperoleh penghasilan/keuntungan yang dilakukan oleh salah seorang anggota rumah tangga atau bukan anggota rumah tangga tanpa mendapat upah/gaji baik berupa uang maupun barang.

*categorized as a laborer/ worker/ employee but casual worker. A laborers in general is considered to have a permanent employer if he has the same employer during the past month, particularly for building construction sector is 3 months. If the employer is an institution, more than 1 (one) employer is allowed.*

**23. Casual employee** is a person who does not work permanently for other people/employer/ institution (more than 1 employer during the last 1 month) in agricultural sector, either home industry or not home industry, or in non-agricultural sector based on remuneration paid with money or goods, and based on daily or contact payment system.

**24. Unpaid worker** is a person who intended to work without pay, either with money or good, in an establishment run by other members of the family, relative or neighbour.

**ULASAN****DESCRIPTION****Kependudukan**

Penduduk Kabupaten Purwakarta berdasarkan Hasil Proyeksi Penduduk tahun 2021 sebanyak 1.011.466 jiwa yang terdiri atas 513.567 jiwa penduduk laki-laki dan 497.899 jiwa penduduk perempuan. Dibandingkan dengan jumlah penduduk tahun 2010 hasil Sensus Penduduk 2021 Kabupaten Purwakarta mengalami pertumbuhan sebesar 1,82. Sementara itu besarnya angka rasio jenis kelamin tahun 2021 penduduk laki-laki terhadap penduduk perempuan sebesar 103,15.

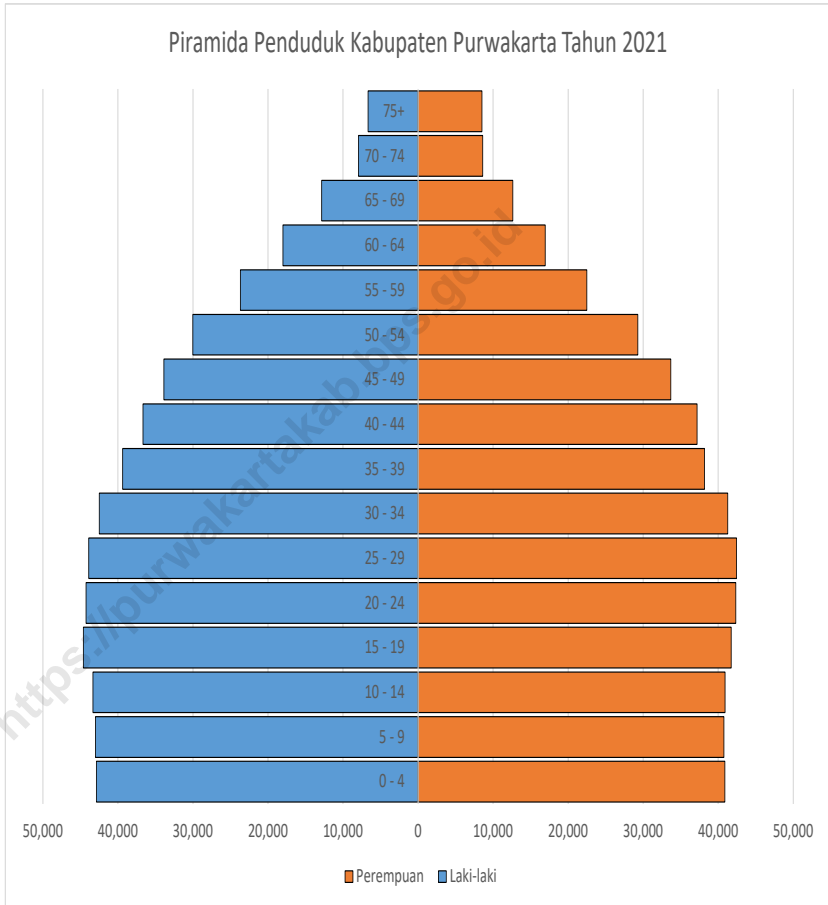
**Population**

*The population of Purwakarta Regency based on the 2021 Population Projection Results is 1,011,466 people, consisting of 513,567 male residents and 497,899 female residents. Compared to the population in 2010, the results of the 2021 Population Census, Purwakarta Regency experienced a growth of 1.02. Meanwhile, the number of sex ratios in 2021 for the male population to the female population is 103.15.*

<https://purwakartakab.bps.go.id/>

**Gambar** 3.1  
**Figures**

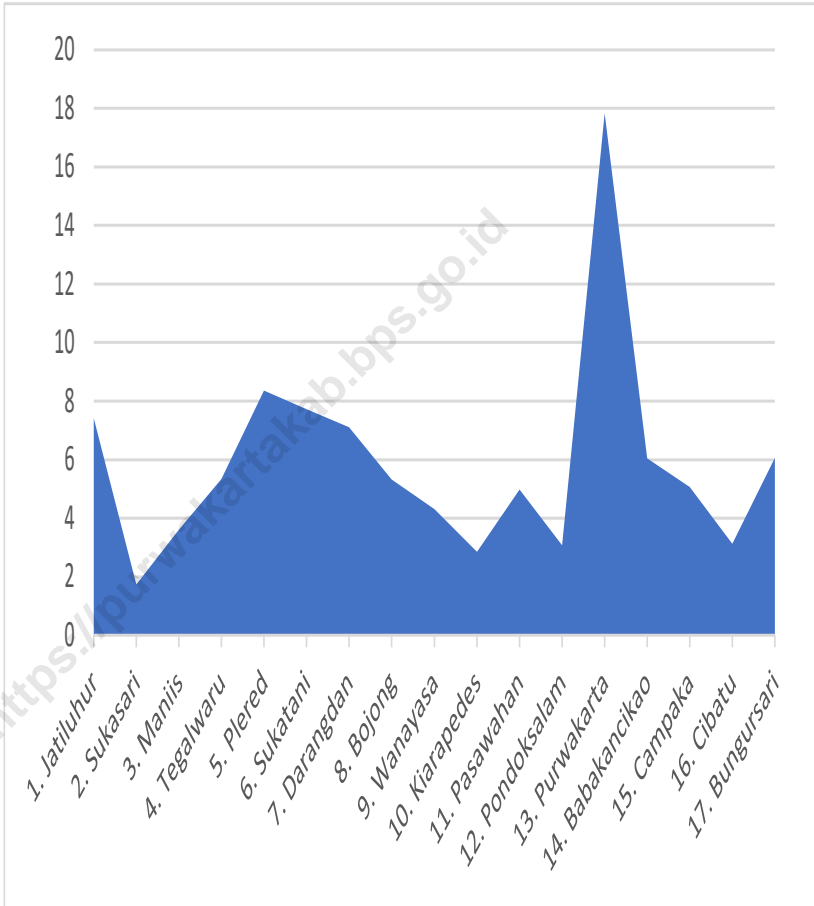
**Proyeksi Penduduk Menurut Kelompok Umur dan Jenis Kelamin di Kabupaten Purwakarta , 2021**  
*Population Projections by Age Groups and Sex in Purwakarta Regency,2021*



Catatan/Note: ...  
 Sumber/Source: Hasil Proyeksi Penduduk Interim 2020–2023 (Pertengahan tahun/Juni)/ The result of Interim Population Projection 2020–2023 (mid year/June)

**Gambar** 3.2  
**Figures**

**Persentase Penduduk Menurut Kecamatan di Kabupaten Purwakarta ( % ), 2021**  
**Percentage of Population by District in Purwakarta Regency (%), 2021**



Catatan/Note: ...

Sumber/Source: Hasil Proyeksi Penduduk Interim 2020–2023 (Pertengahan tahun/Juni)/ The result of Interim Population Projection 2020–2023 (mid year/June)

### 3.1 PENDUDUK POPULATION

**Tabel**  
**Table** 3.1.1

**Penduduk, Laju Pertumbuhan Penduduk per Tahun, Distribusi Persentase Penduduk, Kepadatan Penduduk, Rasio Jenis Kelamin Penduduk Menurut Kecamatan di Kabupaten Purwakarta, 2021**  
*Population, Annual Population Growth Rate, Percentage Distribution of Population, Population Density, and Population Sex Ratio by Subdistrict in Purwakarta Regency/ Municipality, 2021*

Kecamatan Subdistrict	Penduduk (ribu) Population (thousand)		Laju Pertumbuhan Penduduk per Tahun 2010–2021 Annual Population Growth Rate (%) 2010–2021	
	2020 <sup>1</sup>	2021 <sup>2</sup>	2020 <sup>1</sup>	2021 <sup>2</sup>
(1)	(2)	(3)	(4)	(5)
1. Jatiluhur	73,95	75,10	1,73	1,16
2. Sukasari	17,26	17,53	1,73	2,07
3. Maniis	36,05	36,49	1,41	1,63
4. Tegalwaru	53,18	54,05	1,82	2,18
5. Plered	83,43	84,57	1,56	1,84
6. Sukatani	76,91	78,18	1,84	2,21
7. Darangdan	70,89	71,95	1,68	1,99
8. Bojong	53,00	53,78	1,65	1,96
9. Wanayasa	43,30	43,67	1,04	1,14
10. Kiarapedes	28,39	28,85	1,81	2,17
11. Pasawahan	49,46	50,33	1,95	2,36
12. Pondoksalam	30,73	31,14	1,51	1,77
13. Purwakarta	179,23	180,30	0,78	0,80
14. Babakancikao	59,91	61,16	3,76	2,80
15. Campaka	50,34	51,27	0,57	2,47
16. Cibat	31,27	31,66	1,43	1,67
17. Bungursari	60,57	61,44	1,62	1,92
<b>Kabupaten Purwakarta</b> <i>Purwakarta Regency</i>	<b>997,87</b>	<b>1 011,47</b>	<b>1,54</b>	<b>1,82</b>

Lanjutan Tabel/*Continued Table* 3.1.1

Kecamatan Subdistrict	Persentase Penduduk Percentage of Total Population		Kepadatan Penduduk per km <sup>2</sup> Population Density per sq.km	
	2020 <sup>1</sup>	2021 <sup>2</sup>	2020 <sup>1</sup>	2021 <sup>2</sup>
(1)	(6)	(7)	(8)	(9)
1. Jatiluhur	7,42	7,42	1,25	1,25
2. Sukasari	1,73	1,73	0,19	0,19
3. Maniis	3,61	3,61	0,51	0,51
4. Tegalwaru	5,34	5,34	0,74	0,74
5. Plered	8,36	8,36	2,69	2,69
6. Sukatani	7,73	7,73	0,82	0,82
7. Darangdan	7,11	7,11	1,07	1,07
8. Bojong	5,32	5,32	0,78	0,78
9. Wanayasa	4,32	4,32	0,77	0,77
10. Kiarapedes	2,85	2,85	0,55	0,55
11. Pasawahan	4,98	4,98	1,36	1,36
12. Pondoksalam	3,08	3,08	0,71	0,71
13. Purwakarta	17,83	17,83	7,26	7,26
14. Babakancikao	6,05	6,05	1,44	1,44
15. Campaka	5,07	5,07	1,18	1,18
16. Cibatu	3,13	3,13	0,56	0,56
17. Bungursari	6,07	6,07	1,12	1,12
<b>Kabupaten Purwakarta Purwakarta Regency</b>	<b>100</b>	<b>100,00</b>	<b>1,04</b>	<b>1,04</b>



Lanjutan Tabel/*Continued Table 3.1.1*

Kecamatan <i>Subdistrict</i>	Rasio Jenis Kelamin <i>Population Sex Ratio</i>	
	2020 <sup>1</sup>	2021 <sup>2</sup>
(1)	(10)	(11)
1. Jatiluhur	103,43	103,43
2. Sukasari	106,40	106,40
3. Maniis	106,34	106,34
4. Tegalwaru	105,58	105,58
5. Plered	103,88	103,88
6. Sukatani	103,89	103,89
7. Darangdan	103,52	103,52
8. Bojong	106,32	106,32
9. Wanayasa	105,39	105,39
10. Kiarapedes	105,82	105,82
11. Pasawahan	103,41	103,41
12. Pondoksalam	104,12	104,12
13. Purwakarta	101,13	101,13
14. Babakancikao	99,86	99,86
15. Campaka	100,43	100,43
16. Cibatu	100,47	100,47
17. Bungursari	102,27	102,27
<b>Kabupaten Purwakarta</b> <i>Purwakarta Regency</i>	<b>103,15</b>	<b>103,15</b>

Catatan/Note: <sup>1</sup> Hasil Sensus Penduduk (SP) 2020 (September)/*The Result of 2020 Population Census (September)*

<sup>2</sup> Hasil Proyeksi Penduduk Interim 2020–2023 (Pertengahan tahun/Juni)/*The result of Interim Population Projection 2020–2023 (mid year/June)*

<sup>3</sup> Laju pertumbuhan penduduk dihitung berdasarkan penduduk tahun 2010 (Mei) dibandingkan dengan penduduk tahun 2020 (September)/ *The growth rate refers to the change of the population in 2010 (May) to the population in 2020 (September)*

<sup>4</sup> Laju pertumbuhan penduduk dihitung berdasarkan penduduk tahun 2020 (September) dibandingkan dengan penduduk tahun 2021 (Juni)/ *The growth rate refers to the change of the population in 2020 (September) to the population in 2021 (June)*

Sumber/Source: BPS dan Kementerian Dalam Negeri/BPS-Statistics Indonesia and Ministry of Home Affairs

**Tabel**  
**Table** 3.1.2

**Jumlah Penduduk Menurut Kelompok Umur dan Jenis Kelamin di Kabupaten Purwakarta, 2021**  
*Population by Age Group and Sex in Purwakarta Regency, 2021*

Kelompok Umur <i>Age Group</i>	Jenis Kelamin/Sex		
	Laki-Laki <i>Male</i>	Perempuan <i>Female</i>	Jumlah <i>Total</i>
(1)	(2)	(3)	(4)
0–4	42 871	40 891	83 762
5–9	43 013	40 751	83 764
10–14	43 340	40 924	84 264
15–19	44 623	41 725	86 348
20–24	44 251	42 344	86 595
25–29	43 883	42 457	86 340
30–34	42 501	41 271	83 772
35–39	39 377	38 189	77 566
40–44	36 664	37 182	73 846
45–49	33 869	33 693	67 562
50–54	30 026	29 295	59 321
55–59	23 695	22 500	46 195
60–64	18 009	16 948	34 957
65–69	12 849	12 621	25 470
70–74	7 939	8 607	16 546
75+	6 657	8 501	15 158
<b>Kabupaten Purwakarta</b> <i>Purwakarta Regency</i>	<b>513 567</b>	<b>497 899</b>	<b>1 011 466</b>

Catatan/Note: ...

Sumber/Source: Hasil Proyeksi Penduduk Interim 2020–2023 (Pertengahan tahun/Juni)/ The result of Interim Population Projection 2020–2023 (mid year/June)

### 3.2 KETENAGAKERJAAN EMPLOYMENT

**Tabel 3.2.1** Jumlah Penduduk Berumur 15 Tahun Keatas Menurut Jenis Kegiatan Selama Seminggu yang Lalu dan Jenis Kelamin di Kabupaten Purwakarta, 2021  
*Population Aged 15 Years and Over by Type of Activity During The Previous Week and Sex in Purwakarta Regency, 2021*

Kegiatan Utama <i>Main Activity</i>	Jenis Kelamin/Sex		
	Laki-Laki <i>Male</i>	Perempuan <i>Female</i>	Jumlah <i>Total</i>
(1)	(2)	(3)	(4)
<b>Angkatan Kerja</b> <i>Economically Active</i>			
Bekerja/ <i>Working</i>	258 056	133 388	391 444
Pengangguran Terbuka <i>Unemployment</i>	30218	16 709	46 927
<b>Bukan Angkatan Kerja</b> <i>Economically Inactive</i>			
Sekolah/ <i>Attending School</i>	27 724	21 115	48 839
Mengurus Rumah Tangga <i>Housekeeping</i>	21 553	165 962	187 515
Lainnya/ <i>Others</i>	26 803	15 548	42 351
<b>Jumlah/Total</b>	<b>364 354</b>	<b>352 722</b>	<b>717 076</b>

Catatan/Note:

Sumber/Source: BPS, Survei Angkatan Kerja Nasional (Sakernas) Agustus/BPS-Statistics Indonesia, August National Labor Force Survey

**Tabel** 3.2.2  
**Table**

**Penduduk Berumur 15 Tahun ke Atas Menurut Pendidikan Tertinggi yang Ditamatkan dan Jenis Kegiatan Selama Seminggu yang Lalu di Kabupaten Purwakarta, 2021**  
*Population 15 Years of Age and Over by Educational Attainment and Type of Activity During the Previous Week in Purwakarta Regency, 2021*

Pendidikan Tertinggi yang Ditamatkan <sup>1</sup> <i>Educational Attainment<sup>1</sup></i>	Angkatan Kerja/ <i>Economically Active</i>			Persentase Bekerja terhadap Angkatan Kerja <i>Percentage of Working to Economically Active</i>
	Bekerja <i>Working</i>	Pengangguran <sup>2</sup> <i>Unemployment<sup>2</sup></i>	Jumlah Angkatan Kerja <i>Total of Economically Active</i>	
(1)	(2)	(3)	(4)	(5)
0	142.998	14.094	157.092	91,03
1	76.563	7.937	84.500	90,61
2	140.556	22.994	163.550	85,94
3	31.327	1.902	33.229	94,28
<b>Jumlah/Total</b>	<b>391.444</b>	<b>46.927</b>	<b>438.371</b>	<b>89,30</b>

Lanjutan Tabel/Continued Table 3.2.2

Pendidikan Tertinggi yang Ditamatkan <sup>1</sup> <i>Educational Attainment<sup>1</sup></i>	Bukan Angkatan Kerja <i>Not Economically Active</i>	Jumlah Total	Persentase Angkatan Kerja terhadap Penduduk Usia Kerja <i>Percentage of Economically Active to Working Age Population</i>
(1)	(6)	(7)	(8)
0	125 336	282 428	55,62
1	72 796	157 296	53,72
2	70 639	234 189	69,84
3	9 934	43 163	76,98
<b>Jumlah/Total</b>	<b>278 705</b>	<b>717 076</b>	<b>61,13</b>

Catatan/Note: <sup>1</sup> 0. ≤ Sekolah Dasar (SD)/≤ *Primary School*  
 1. Sekolah Menengah Pertama/*Junior High School*  
 2. Sekolah Menengah Atas/*Senior High School*  
 3. Perguruan Tinggi/*Collage*  
<sup>2</sup> 1. Mencari pekerjaan/*Looking for work*  
 2. Mempersiapkan usaha/*Establishing a new business/firm*  
 3. Merasa tidak mungkin mendapat pekerjaan/*Hopeless of job*  
 4. Sudah punya pekerjaan tetapi belum mulai bekerja/*Have a job in future start*

Sumber/Source: BPS, Survei Angkatan Kerja Nasional (Sakernas) Agustus/BPS-Statistics Indonesia, August National Labor Force Survey

**Tabel**  
**Table** 3.2.3

**Penduduk Berumur 15 Tahun Ke Atas yang Bekerja Selama Seminggu yang Lalu Menurut Status Pekerjaan Utama dan Jenis Kelamin di Kabupaten Purwakarta, 2021**  
*Population 15 Years of Age and Over who Worked During The Previous Week by Main Employment Status and Sex in Purwakarta Regency, 2021*

<b>Status Pekerjaan Utama</b> <i>Main Employment Status</i>	<b>Laki-Laki</b> <i>Male</i>	<b>Perempuan</b> <i>Female</i>	<b>Jumlah</b> <i>Total</i>
(1)	(2)	(3)	(4)
Berusaha sendiri <i>Own account worker</i>	45 871	29 842	75 713
Berusaha dibantu buruh tidak tetap/buruh tidak dibayar <i>Employer assisted by temporary worker/unpaid worker</i>	25 837	14 521	40 358
Berusaha dibantu buruh tetap/buruh dibayar <i>Employer assisted by permanent worker/paid worker</i>	8 899	2 130	11 029
Buruh/Karyawan/Pegawai/ <i>Employee</i>	121 884	55 934	177 818
Pekerja bebas <i>Casual worker</i>	34 564	5 459	18 858
Pekerja keluarga/tak dibayar <i>Family worker/unpaid worker</i>	7 602	22 952	37 114
<b>Jumlah/Total</b>	<b>244 657</b>	<b>130 838</b>	<b>360 890</b>

Catatan/Note: ...

Sumber/Source: BPS, Survei Angkatan Kerja Nasional (Sakernas) Agustus/BPS-Statistics Indonesia, August National Labor Force Survey

**Tabel**  
**Table** 3.2.4**Banyaknya Pencari Kerja Menurut Tingkat Pendidikan dan Jenis Kelamin di Kabupaten Purwakarta, 2021**  
**Number of Work Force by Level of Education and Gender in Purwakarta Regency, 2021**

<i>Tingkat Pendidikan / Education Level</i>	<i>Laki-Laki Male</i>	<i>Perempuan Female</i>	<i>Jumlah Total</i>
(1)	(2)	(3)	(4)
1. SD dan Sederajat	152	562	714
2. SLTP dan Sederajat	814	2 541	3 355
3. SMU dan Sederajat	9 252	7 738	16 990
4. Akademi	102	200	302
5. Universitas	307	485	792
<b>Jumlah/Total</b>	<b>10627</b>	<b>11526</b>	<b>22 153</b>

Catatan/Note: ...

Sumber/Source: Dinas Ketenagakerjaan dan Transmigrasi Kabupaten Purwakarta / *Department of Manpower and Transmigration, Purwakarta Regency*

**Tabel**  
**Table** 3.2.5

**Banyaknya Penempatan Tenaga Kerja Menurut Tingkat Pendidikan dan Jenis Kelamin di Kabupaten Purwakarta, 2021**  
*Number of Work Force by Level of Education and Gender in Purwakarta Regency, 2021*

<i>Tingkat Pendidikan / Education Level</i>	<i>Laki-Laki Male</i>	<i>Perempuan Female</i>	<i>Jumlah Total</i>
(1)	(2)	(3)	(4)
1. SD dan Sederajat	15	680	695
2. SLTP dan Sederajat	102	2 157	2 259
3. SMU dan Sederajat	234	2 431	2 665
4. Akademi	3	24	27
5. Universitas	15	45	60
<b>Jumlah/Total</b>	<b>369</b>	<b>5 337</b>	<b>5 706</b>

Catatan/Note: ...

Sumber/Source: Dinas Ketenagakerjaan dan Transmigrasi Kabupaten Purwakarta / *Department of Manpower and Transmigration, Purwakarta Regency*





# BAB 4

## SOSIAL DAN KESEJAHTERAAN RAKYAT *Social and Welfare*



### INDEKS PEMBANGUNAN MANUSIA (IPM) Kabupaten Purwakarta, 2021

*The Human Development*

*Index (HDI) of Purwakarta Regency, 2021*

**70,98**

#### 4 (empat) dimensi pembentuk IPM Purwakarta, 2021 *Four dimensions of HDI*

Angka Harapan Hidup  
Saat Lahir  
*Life Expectancy*



**01** 71,18  
Tahun



Harapan Lama  
Sekolah  
*Expected Years  
of Schooling*

12,12 **02**  
Tahun

**03** 8,10  
Tahun

Rata-rata Lama  
Sekolah  
*Mean Years of Schooling*



11.669 **04**  
Ribu Rp/org/Th

Pengeluaran  
Perkapita Disesuaikan  
*Purchasing Power  
Parity*

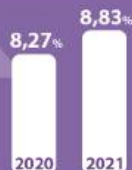


### Jumlah Penduduk Miskin Kabupaten Purwakarta, 2021

*Number of Poor People in Purwakarta Regency, 2021*

**84,27 RIBU ORANG**  
*THOUSAND PEOPLE*

Persentase  
Penduduk Miskin  
*Percentage of Poor People*



Sumber : Badan Pusat Statistik Provinsi Jawa Barat  
*Source : BPS-Statistics of Jawa Barat*

Kabupaten Purwakarta Dalam Angka 2022

*Purwakarta Regency in Figures 2022*



## PENJELASAN TEKNIS

1. **Tidak/belum pernah sekolah** adalah mereka yang tidak pernah atau belum pernah terdaftar dan tidak pernah atau belum pernah aktif mengikuti pendidikan di suatu jenjang pendidikan formal. Termasuk juga yang tamat/belum tamat taman kanak-kanak tetapi tidak melanjutkan ke sekolah dasar.
2. **Masih bersekolah** adalah mereka yang terdaftar dan aktif mengikuti pendidikan formal dan nonformal (Paket A, B, atau C), baik pendidikan dasar, menengah maupun pendidikan tinggi. Bagi mahasiswa yang sedang cuti dianggap masih bersekolah.
3. **Tidak bersekolah lagi** adalah mereka yang pernah terdaftar dan aktif mengikuti pendidikan di suatu jenjang pendidikan formal dan nonformal (Paket A, B, atau C), tetapi pada saat pencacahan tidak lagi terdaftar dan tidak aktif mengikuti pendidikan.
4. **Tamat sekolah** adalah menyelesaikan pelajaran yang ditandai dengan lulus ujian akhir pada kelas atau tingkat terakhir suatu jenjang pendidikan di sekolah negeri maupun swasta dengan mendapatkan tanda tamat belajar/ijazah. Seseorang yang belum mengikuti pelajaran pada kelas tertinggi tetapi telah mengikuti ujian akhir dan lulus dianggap tamat sekolah.

## TECHNICAL NOTES

1. **Not/never attending school** is someone who has never attended or never been registered in a formal education, such as primary, secondary, and tertiary education. Those who just completed kindergarten are considered as never attended school.
2. **Attending school** is someone who is currently attending primary, secondary, or tertiary education, including package A, package B, or package C. College student who postpones his/her study is considered as attending school.
3. **Not attending school anymore** is someone who had enrolled and participated in formal and non-formal education in the past including package A, package B, or package C, but currently does not attend school.
4. **Completed particular level of education** is someone who has completed particular level of education in private or public school and accepting graduation certificate. Someone who has never attended the highest grade but passed the final exam is considered as completed particular level of education.

5. **Dapat membaca dan menulis** artinya dapat membaca dan menulis kata-kata/kalimat sederhana dengan suatu aksara tertentu.
  6. **Jalur Pendidikan di Indonesia** terdiri atas 1) pendidikan formal, 2) pendidikan nonformal, dan 3) pendidikan informal yang ketiganya dapat saling melengkapi dan memperkaya (Undang-Undang No. 20 Tahun 2013 tentang Sistem Pendidikan Nasional).
  7. **Jenjang Pendidikan Formal** terdiri atas pendidikan dasar, pendidikan menengah, dan pendidikan tinggi. Jenis pendidikan yang diajarkan mencakup pendidikan umum, kejuruan, akademik, profesi, vokasi, keagamaan, dan khusus.
    - a. Pendidikan Dasar berbentuk Sekolah Dasar (SD) dan Madrasah Ibtidaiyah (MI) atau bentuk lain yang sederajat serta Sekolah Menengah Pertama (SMP) dan Madrasah Tsanawiyah (MTs), atau bentuk lain yang sederajat.
    - b. Pendidikan Menengah berbentuk Sekolah Menengah Atas (SMA), Madrasah Aliyah (MA), Sekolah Menengah Kejuruan (SMK), dan Madrasah Aliyah Kejuruan (MAK), atau bentuk lain yang sederajat.
    - c. Pendidikan Tinggi merupakan jenjang pendidikan setelah pendidikan menengah yang mencakup program pendidikan
5. **Able to read and write** is the ability to read and write at least a simple sentence in any letter of alphabets.
  6. **The Education System in Indonesia** consists of 1) a formal education, 2) non-formal education, and 3) informal education that all three can be complementary and enriching (Law No. 20 Year 2013 about The National Education System).
  7. **The Formal Education Level** consists of primary education, secondary education, and high education. The kind of education that taught consists of general education, vocational, academic, professional, religious, and specific education.
    - a. The Primary Education consists of Elementary School and Islamic Elementary School or other equivalent forms and Junior High School and MTs, or other equivalent forms.
    - b. The Secondary Education consists of the senior high school, MA, Vocational School, and Vocational Madrasah Aliyah, or other equivalent forms.
    - c. The High Education consists of the education level after the secondary education that consists of diplomas, bachelor, master, specialist, and doctoral degrees that are held by the college. The colleges can be academy, polytechnic, high

diploma, sarjana, magister, spesialis, dan doktor yang diselenggarakan oleh perguruan tinggi. Perguruan tinggi dapat berbentuk akademi, politeknik, sekolah tinggi, institut, atau universitas.

8. **Rumah Sakit** adalah tempat pemeriksaan dan perawatan kesehatan, biasanya berada di bawah pengawasan dokter/tenaga medis, yang melayani penderita yang sakit untuk berobat rawat jalan atau rawat inap.
  9. **Rumah Sakit Bersalin** adalah rumah sakit khusus untuk persalinan, dilengkapi pelayanan spesialis pemeriksaan kehamilan, persalinan, rawat inap dan rawat jalan ibu dan anak yang berada di bawah pengawasan dokter spesialis kandungan.
  10. **Rumah Bersalin** adalah sarana pelayanan kesehatan dengan izin sebagai rumah bersalin, dilengkapi pelayanan pemeriksaan kehamilan, persalinan serta pemeriksaan ibu dan anak yang berada di bawah pengawasan bidan senior.
  11. **Poliklinik** adalah sarana kesehatan yang dipakai untuk pelayanan berobat jalan, biasanya berada di bawah pengawasan dokter/tenaga medis.
  12. **Puskesmas** (Pusat Kesehatan Masyarakat) adalah unit pelaksana teknis dinas kesehatan Kota/
8. **Hospital** is a place for health check, usually controlled/supervised by doctors/medical personnel to serve the ill patients to get outpatient or inpatient treatment services.
  9. **Maternity Hospital** is a specialized hospital for childbirth, has specialist inspection service to pregnancy, childbirth, hospitalization and outpatient for mothers and children that is under the supervision of an obstetrician.
  10. **Maternity House** is health care facility with a license as a maternity house, equipped with prenatal care, childbirth and examination of mothers and children which is under the supervision of a senior midwife.
  11. **Polyclinic** is a health facility in which to get outpatient services, usually under the control of doctor/medical personnel.
  12. **Public Health Center** is technical implementation unit of regency health department that have

*school, institute, or university.*

kota yang mempunyai fungsi utama sebagai penyelenggara pelayanan kesehatan tingkat pertama. Wilayah kerja puskesmas maksimal adalah satu kecamatan dan untuk dapat menjangkau wilayah kerjanya, puskesmas mempunyai jaringan pelayanan yang meliputi unit Puskesmas Pembantu (Pustu), unit Puskesmas Keliling (Puskel), dan unit bidan desa/komunitas (Peraturan Menteri Kesehatan RI No. 75 Tahun 2014 Tentang Pusat Kesehatan Masyarakat).

**13. Apotek** adalah suatu tempat tertentu yang digunakan untuk melakukan pekerjaan kefarmasian, dan penyaluran/ penjualan obat atau bahan farmasi dan perbekalan kesehatan lainnya kepada masyarakat yang dikelola oleh tenaga apoteker (Peraturan Menteri Kesehatan RI No. 1332 Tahun 2002 Tentang Perubahan Atas Peraturan Menteri Kesehatan RI No. 922/MENKES/PER/X/1993 Tentang Ketentuan dan Tata Cara Pemberian Izin Apotek).

**14. Indeks Pembangunan Manusia (IPM)** menjelaskan bagaimana penduduk dapat mengakses hasil pembangunan dalam memperoleh pendapatan, kesehatan, pendidikan dan sebagainya. IPM diperkenalkan oleh UNDP pada tahun 1990 dan dipublikasikan secara berkala dalam laporan tahunan Human Development Report (HDR). IPM

*the primary function as a first-level health care providers. The working area standard of public health center is one district and to reach their working areas, public health centers have a service network covering subsidiary of public health center, mobile public health center units, and midwife units (Regulation of the Minister of Health of Indonesia Number 75 Year 2014 about Public Health Center).*

**13. Pharmacy** is a specific place that is used for pharmaceutical jobs, and distribution/sale of drugs/ pharmaceuticals and other medical supplies to people that are administered by trained pharmacist (Regulation of the Minister of Health of Indonesia Number 1332 Year 2002 about the Changes of Regulation of the Minister of Health of Indonesia Number 922/MENKES/PER/X/1993 about Pro-vision and Procedures for Administration of Licensed Pharmacies).

**14. The Human Development Index (HDI)** explains how people can access development results in obtaining income, health, education and so forth. HDI was introduced by United Nations Development Programme (UNDP) in 1990 and published periodically in the annual report of the Human Development Report. HDI was formed by three basic dimensions:

dibentuk oleh 3 (tiga) dimensi dasar: Umur panjang dan hidup sehat; pengetahuan; dan standar hidup layak.

*a long and healthy life; knowledge; and a decent standard of living.*

<https://purwakartakab.bps.go.id>



**ULASAN****DESCRIPTION****Kesehatan**

Fasilitas kesehatan yang dimiliki Kabupaten Purwakarta di antaranya adalah 10 rumah sakit umum dan 0 rumah sakit khusus. Selain itu, terdapat 20 Puskesmas. Juga terdapat 3.049 unit posyandu yang tersebar di seluruh kecamatan di Kabupaten Purwakarta.

**Health**

*Health facilities owned by Purwakarta Regency include 10 public hospitals and 0 specialty hospitals. In addition, there are 20 Puskesmas. There were also 3,049 posyandu units spread across all sub-districts in Purwakarta Regency.*

**Kemiskinan**

Garis kemiskinan di Kabupaten Purwakarta tahun 2019 adalah Rp 367.273. Angka ini meningkat dibandingkan garis kemiskinan tahun sebelumnya, yaitu Rp 352.061,00.

**Poverty**

*The poverty line in Purwakarta Regency in 2019 is Rp. 367,273. This figure increased compared to the previous year's poverty line, which was Rp 352,061.00.*

Jumlah penduduk miskin di Kabupaten Purwakarta tahun 2019 adalah sebanyak 71.860 orang atau sebesar 7,48% dari penduduk Kabupaten Purwakarta. Jumlah ini mengalami penurunan jika dibandingkan dengan tahun sebelumnya, yaitu 352.061 orang.

*The number of poor people in Purwakarta Regency in 2019 was as many as 71,860 people or 7.48% of the population of Purwakarta Regency. This number has decreased compared to the previous year, which was 352,061 people.*

**Indeks Pembangunan Manusia**

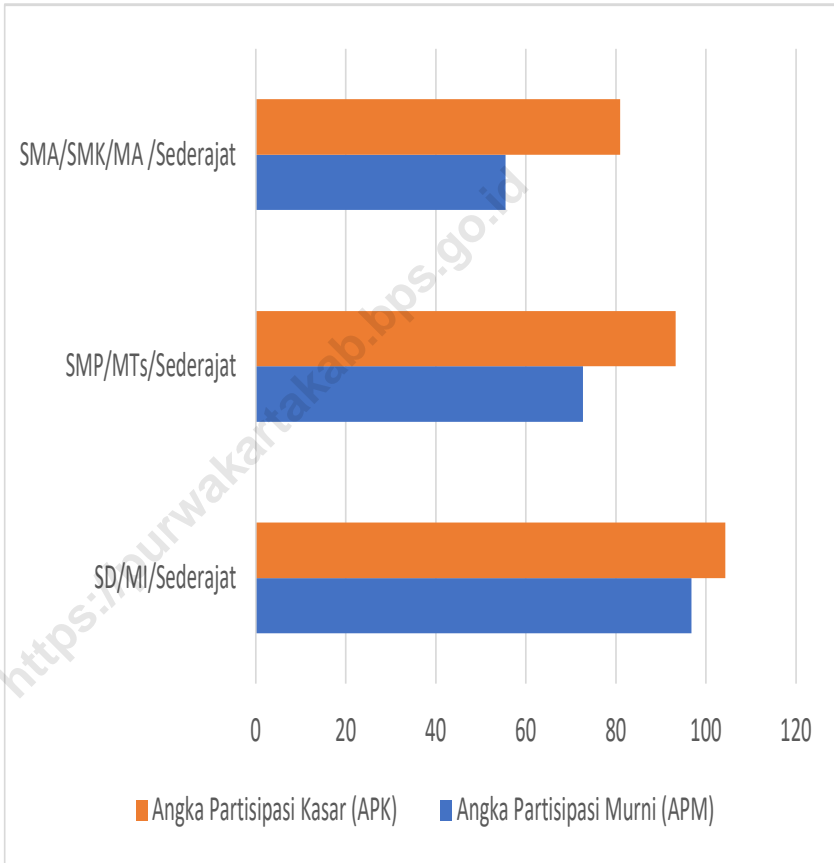
Indeks Pembangunan Manusia (IPM) Kabupaten Purwakarta tahun 2019 adalah 70,67. Indeks ini dijelaskan dengan komponen Usia Harapan Hidup (UHH) 70,80 tahun, Harapan Lama sekolah 12,10, Rata-rata lama sekolah adalah 7,92 tahun, serta pengeluaran per kapita 11.819 ribu rupiah.

**Human Development Index**

*The Human Development Index (HDI) of Purwakarta Regency in 2019 is 70.67. This index is explained by the component of Life Expectancy (UHH) of 70.80 years, Hope of Old School Age 12.10, The average length of schooling is 7.92 years, and expenditure per capita of 11,819 thousand rupiah.*

**Gambar** 4.1  
**Figures**

**Angka Partisipasi Murni (APM) dan Angka Partisipasi Kasar (APK) Menurut Jenjang Pendidikan di Kabupaten Purwakarta, 2021**  
*Net Participation Rates and Gross Participation Rates by Educational Level in Purwakarta Regency, 2021*

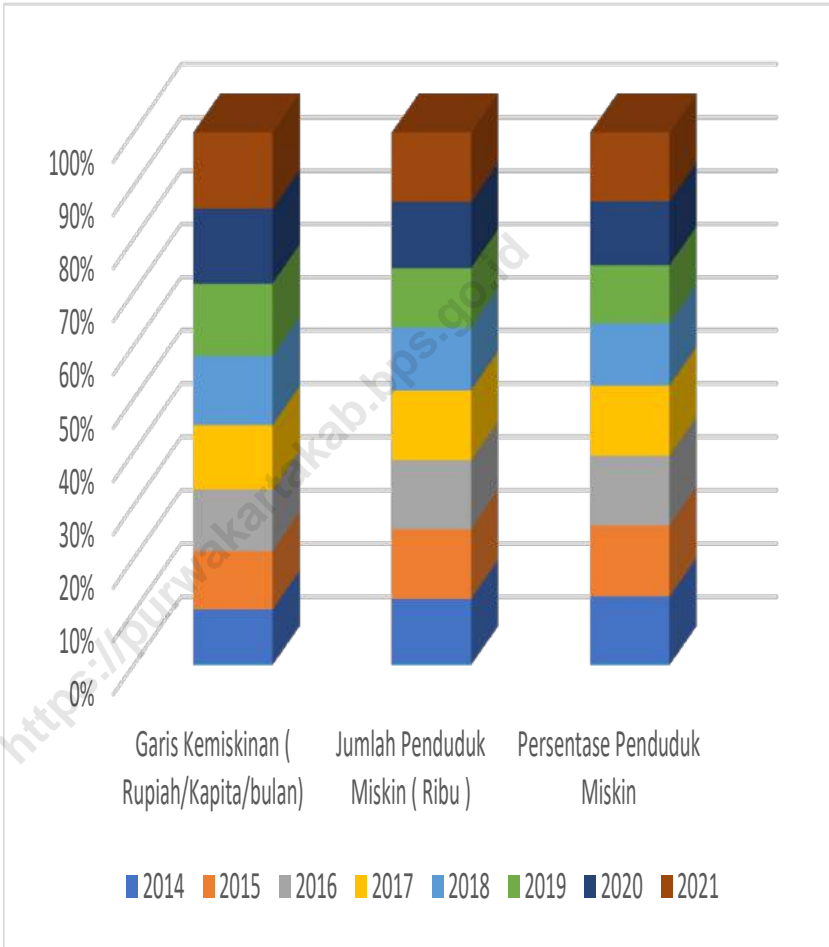


Catatan/Note: ...

Sumber/Source: BPS, Survei Sosial Ekonomi Nasional (Susenas)/BPS-Statistics Indonesia, National Socioeconomic Survey

**Gambar 4.2**  
**Figures**

**Garis Kemiskinan, Jumlah, dan Persentase Penduduk Miskin di Kabupaten Purwakarta, 2014–2021**  
**Poverty Line, Number, and Percentage of Poor People in Purwakarta Regency, 2014–2021**



Catatan/Note: ...

Sumber/Source: .BPS, Survei Sosial Ekonomi Nasional Maret/BPS-Statistics Indonesia, March National Socioeconomic Survey

#### 4.1 PENDIDIKAN EDUCATION

**Tabel**  
**Table** 4.1.1

**Jumlah Sekolah, Guru, dan Murid Taman Kanak-Kanak (TK) di Bawah Kementerian Pendidikan dan Kebudayaan Menurut Kecamatan di Kabupaten Purwakarta, 2020/2021 dan 2021/2022**  
**Number of Schools, Teachers, and Pupils in Kindergarten Under The Ministry of Education and Culture by Subdistrict in Purwakarta Regency, 2020/2021 dan 2021/2022**

Kecamatan Subdistrict	Sekolah/Schools					
	Negeri/Public		Swasta/Private		Jumlah/Total	
	2020/2021	2021/2022	2020/2021	2021/2022	2020/2021	2021/2022
(1)	(2)	(3)	(4)	(5)	(6)	(7)
1. Jatiluhur	-	1	8	7	8	8
2. Sukasari	-	-	4	4	4	4
3. Maniis	1	1	3	3	4	4
4. Tegalwaru	-	-	9	9	9	9
5. Plered	1	1	9	10	10	11
6. Sukatani	-	1	11	9	11	10
7. Darangdan	-	-	6	6	6	6
8. Bojong	-	-	3	4	3	4
9. Wanayasa	-	-	5	5	5	5
10. Kiarapedes	-	-	6	6	6	6
11. Pasawahan	-	1	9	10	9	11
12. Pondoksalam	-	-	2	4	2	4
13. Purwakarta	1	1	47	47	48	48
14. Babakancikao	-	-	9	9	9	9
15. Campaka	-	1	7	7	7	8
16. Cibatu	-	1	3	2	3	3
17. Bungursari	-	-	14	14	14	14
<b>Kabupaten Purwakarta Purwakarta Regency</b>	<b>3</b>	<b>8</b>	<b>155</b>	<b>156</b>	<b>158</b>	<b>164</b>

Lanjutan Tabel/Continued Table 4.1.1

Kecamatan Subdistrict	Guru <sup>1</sup> /Teachers <sup>1</sup>					
	Negeri/Public		Swasta/Private		Jumlah/Total	
	2020/2021	2021/2022	2020/2021	2021/2022	2020/2021	2021/2022
(1)	(8)	(9)	(10)	(11)	(12)	(13)
1. Jatiluhur	-	3	34	20	34	23
2. Sukasari	-	-	10	9	10	9
3. Maniis	4	4	10	7	14	11
4. Tegalwaru	-	-	23	22	23	22
5. Plered	5	5	49	49	54	54
6. Sukatani	-	1	27	25	27	26
7. Darangdan	-	-	19	19	19	19
8. Bojong	-	-	9	12	9	12
9. Wanayasa	-	-	28	27	28	27
10. Kiarapedes	-	-	19	17	19	17
11. Pasawahan	-	3	28	29	28	32
12. Pondoksalam	-	-	6	12	6	12
13. Purwakarta	6	5	232	231	238	236
14. Babakancikao	-	-	30	27	30	27
15. Campaka	-	2	27	25	27	27
16. Cibatu	-	2	7	5	7	7
17. Bungursari	-	-	46	46	46	46
<b>Kabupaten Purwakarta Purwakarta Regency</b>	<b>15</b>	<b>25</b>	<b>604</b>	<b>582</b>	<b>619</b>	<b>607</b>

Catatan/Note: <sup>1</sup> Jumlah guru termasuk kepala sekolah dan guru/The total of teachers including headmaster and teacher

Sumber/Source: Kementerian Pendidikan dan Kebudayaan, Data Semester Ganjil/Ministry of Educations and Culture, Odd Semester Data

Lanjutan Tabel/*Continued Table* 4.1.1

Kecamatan Subdistrict	Murid/Pupils					
	Negeri/Public		Swasta/Private		Jumlah/Total	
	2020/2021	2021/2022	2020/2021	2021/2022	2020/2021	2021/2022
(1)	(14)	(15)	(16)	(17)	(18)	(19)
1. Jatiluhur	-	44	285	226	285	270
2. Sukasari	-	-	145	136	145	136
3. Maniis	57	45	101	112	158	157
4. Tegalwaru	-	-	267	283	267	283
5. Plered	32	42	507	514	539	556
6. Sukatani	-	45	370	261	370	306
7. Darangdan	-	-	205	163	205	163
8. Bojong	-	-	83	78	83	78
9. Wanayasa	-	-	264	268	264	268
10. Kiarapedes	-	-	170	156	170	156
11. Pasawahan	-	30	245	264	245	294
12. Pondoksalam	-	-	41	85	41	85
13. Purwakarta	31	30	2 132	1 980	2 163	2 010
14. Babakancikao	-	-	183	189	183	189
15. Campaka	-	16	232	215	232	231
16. Cibatu	-	25	69	38	69	63
17. Bungursari	-	-	436	496	436	496
<b>Kabupaten Purwakarta Purwakarta Regency</b>	<b>120</b>	<b>277</b>	<b>5 735</b>	<b>5 464</b>	<b>5 855</b>	<b>5 741</b>

Catatan/Note: <sup>1</sup> Jumlah guru termasuk kepala sekolah dan guru/The total of teachers including headmaster and teacher

Sumber/Source: Kementerian Pendidikan dan Kebudayaan, Data Semester Ganji/Ministry of Educations and Culture, Odd Semester Data

**Tabel**  
**Table 4.1.2****Jumlah Sekolah, Guru, dan Murid Raudatul Athfal (RA)  
di Bawah Kementerian Agama Menurut Kecamatan di  
Kabupaten Purwakarta, 2020/2021 dan 2021/2022**  
**Number of Schools, Teachers, and Pupils in Raudatul Athfal  
(RA) Under The Ministry of Religious Affairs by Subdistrict in  
Purwakarta Regency, 2020/2021 dan 2021/2022**

Kecamatan Subdistrict	Sekolah/Schools		Guru/Teachers		Murid/Pupils	
	2020/2021	2021/2022	2020/2021	2021/2022	2020/2021	2021/2022
(1)	(2)	(3)	(4)	(5)	(6)	(7)
1. Jatiluhur	17	17	77	88	585	614
2. Sukasari	2	2	7	8	55	38
3. Maniis	11	11	33	40	403	413
4. Tegalwaru	18	18	69	81	757	783
5. Plered	23	23	122	107	1 360	1 054
6. Sukatani	17	17	83	83	613	627
7. Darangdan	3	4	17	16	127	129
8. Bojong	8	8	37	38	286	313
9. Wanayasa	7	8	29	40	239	280
10. Kiarapedes	4	4	15	17	146	149
11. Pasawahan	12	13	46	63	437	501
12. Pondoksalam	8	8	23	25	237	282
13. Purwakarta	42	42	220	218	1 608	1 313
14. Babakancikao	17	17	64	69	560	560
15. Campaka	14	14	78	67	486	431
16. Cibatu	8	8	34	39	353	249
17. Bungursari	18	18	70	78	1 017	737
<b>Kabupaten Purwakarta Purwakarta Regency</b>	<b>229</b>	<b>232</b>	<b>1 024</b>	<b>1 077</b>	<b>9 269</b>	<b>8 473</b>

Catatan/Note: ...

Sumber/Source: Kementerian Agama Kabupaten Purwakarta, Data Semester Ganjil/Ministry of Religious Affairs, Odd Semester Data

**Tabel**  
**Table** 4.1.3

**Jumlah Sekolah, Guru, dan Murid Sekolah Dasar (SD)  
di Bawah Kementerian Pendidikan dan Kebudayaan  
Menurut Kecamatan di Kabupaten Purwakarta,  
2020/2021 dan 2021/2022**  
*Number of Schools, Teachers, and Pupils in Primary Schools  
Under The Ministry of Education and Culture by Subdistrict  
in Purwakarta Regency, 2020/2021 dan 2021/2022*

Kecamatan Subdistrict	Sekolah/Schools					
	Negeri/Public		Swasta/Private		Jumlah/Total	
	2020/2021	2021/2022	2020/2021	2021/2022	2020/2021	2021/2022
(1)	(2)	(3)	(4)	(5)	(6)	(7)
1. Jatiluhur	30	30	4	4	34	34
2. Sukasari	10	10	-	-	10	10
3. Maniis	16	16	-	-	16	16
4. Tegalwaru	25	25	-	-	25	25
5. Plered	26	26	1	1	27	27
6. Sukatani	31	31	-	-	31	31
7. Darangdan	35	35	-	-	35	35
8. Bojong	22	22	-	-	22	22
9. Wanayasa	21	21	2	2	23	23
10. Kiarapedes	17	17	-	-	17	17
11. Pasawahan	21	21	1	1	22	22
12. Pondoksalam	16	16	-	-	16	16
13. Purwakarta	45	45	16	16	61	61
14. Babakancikao	16	16	5	6	21	22
15. Campaka	17	17	3	3	20	20
16. Cibatu	14	14	1	1	15	15
17. Bungursari	16	16	2	2	18	18
<b>Kabupaten Purwakarta Purwakarta Regency</b>	<b>378</b>	<b>378</b>	<b>35</b>	<b>36</b>	<b>413</b>	<b>414</b>



Lanjutan Tabel/Continued Table 4.1.3

Kecamatan Subdistrict	Guru <sup>1</sup> /Teachers <sup>1</sup>					
	Negeri/Public		Swasta/Private		Jumlah/Total	
	2020/2021	2021/2022	2020/2021	2021/2022	2020/2021	2021/2022
(1)	(8)	(9)	(10)	(11)	(12)	(13)
1. Jatiluhur	317	296	38	34	355	330
2. Sukasari	99	99	-	-	99	99
3. Maniis	200	195	-	-	200	195
4. Tegalwaru	249	250	-	-	249	250
5. Plered	341	323	8	6	349	329
6. Sukatani	317	299	-	-	317	299
7. Darangdan	352	327	-	-	352	327
8. Bojong	232	218	-	-	232	218
9. Wanayasa	213	193	14	13	227	206
10. Kiarapedes	170	155	-	-	170	155
11. Pasawahan	255	243	9	9	264	252
12. Pondoksalam	143	135	-	-	143	135
13. Purwakarta	838	735	330	341	1 168	1 076
14. Babakancikao	195	175	55	49	250	224
15. Campaka	182	170	26	28	208	198
16. Cibatu	151	142	9	9	160	151
17. Bungursari	184	179	20	12	204	191
<b>Kabupaten Purwakarta Purwakarta Regency</b>	<b>4 438</b>	<b>4 134</b>	<b>509</b>	<b>501</b>	<b>4 947</b>	<b>4 635</b>

Catatan/Note: <sup>1</sup> Jumlah guru termasuk kepala sekolah dan guru/The total of teachers including headmaster and teacher

Sumber/Source: Kementerian Pendidikan dan Kebudayaan, Data Semester Ganjil/Ministry of Educations and Culture, Odd Semester Data

Lanjutan Tabel/*Continued Table* 4.1.3

Kecamatan Subdistrict	Murid/Pupils					
	Negeri/Public		Swasta/Private		Jumlah/Total	
	2020/2021	2021/2022	2020/2021	2021/2022	2020/2021	2021/2022
(1)	(14)	(15)	(16)	(17)	(18)	(19)
1. Jatiluhur	6 661	6 601	430	540	7 091	7 141
2. Sukasari	1 946	1 945	-	-	1 946	1 945
3. Maniis	4 404	4 352	-	-	4 404	4 352
4. Tegalwaru	4 842	4 870	-	-	4 842	4 870
5. Plered	7 839	7 706	136	143	7 975	7 849
6. Sukatani	8 605	8 497	-	-	8 605	8 497
7. Darangdan	7 736	7 647	-	-	7 736	7 647
8. Bojong	4 559	4 457	-	-	4 559	4 457
9. Wanayasa	3 726	3 624	229	241	3 955	3 865
10. Kiarapedes	2 493	2 408	-	-	2 493	2 408
11. Pasawahan	4 806	4 695	172	190	4 978	4 885
12. Pondoksalam	2 540	2 570	-	-	2 540	2 570
13. Purwakarta	16 902	16 083	5 721	5 683	22 623	21 766
14. Babakancikao	4 122	4 047	883	954	5 005	5 001
15. Campaka	4 350	4 389	402	500	4 752	4 889
16. Cibatuh	2 777	2 806	64	58	2 841	2 864
17. Bungursari	4 223	4 240	165	137	4 388	4 377
<b>Kabupaten Purwakarta Purwakarta Regency</b>	<b>92 531</b>	<b>90 937</b>	<b>8 202</b>	<b>8 446</b>	<b>100 733</b>	<b>99 383</b>

Catatan/Note: <sup>1</sup> Jumlah guru termasuk kepala sekolah dan guru/*The total of teachers including headmaster and teacher*

Sumber/Source: Kementerian Pendidikan dan Kebudayaan, Data Semester Ganjil/*Ministry of Educations and Culture, Odd Semester Data*

**Tabel**  
**Table** 4.1.4

**Jumlah Sekolah, Guru, dan Murid Madrasah Ibtidaiyah (MI) di Bawah Kementerian Agama Menurut Kecamatan Menurut Kecamatan di Kabupaten Purwakarta, 2020/2021 dan 2021/2022**  
**Number of Schools, Teachers, and Pupils in Madrasah Ibtidaiyah (MI) Under The Ministry of Religious Affairs by Subdistrict in Purwakarta Regency, 2019/2020 dan 2021/2022**

Kecamatan Subdistrict	Sekolah/Schools					
	Negeri/Public		Swasta/Private		Jumlah/Total	
	2020/2021	2020/2021	2020/2021	2020/2021	2020/2021	2020/2021
(1)	(2)	(3)	(4)	(5)	(6)	(7)
1. Jatiluhur	-	-	2	2	2	2
2. Sukasari	-	-	1	1	1	1
3. Maniis	-	-	3	4	3	4
4. Tegalwaru	-	-	9	9	9	9
5. Plered	-	-	11	11	11	11
6. Sukatani	-	-	4	4	4	4
7. Darangdan	-	-	1	1	1	1
8. Bojong	-	-	9	9	9	9
9. Wanayasa	1	1	7	7	8	8
10. Kiarapedes	-	-	3	3	3	3
11. Pasawahan	-	-	1	2	1	2
12. Pondoksalam	1	1	2	2	3	3
13. Purwakarta	-	-	1	1	1	1
14. Babakancikao	-	-	-	-	-	-
15. Campaka	-	-	1	2	1	2
16. Cibatu	1	1	1	1	2	2
17. Bungursari	-	-	3	3	3	3
<b>Kabupaten Purwakarta Purwakarta Regency</b>	<b>3</b>	<b>3</b>	<b>59</b>	<b>63</b>	<b>62</b>	<b>66</b>

Lanjutan Tabel/*Continued Table* 4.1.4

Kecamatan Subdistrict	Guru <sup>1</sup> /Teachers <sup>1</sup>					
	Negeri/Public		Swasta/Private		Jumlah/Total	
	2020/2021	2020/2021	2020/2021	2020/2021	2020/2021	2020/2021
(1)	(8)	(9)	(10)	(11)	(12)	(13)
1. Jatiluhur	-	-	15	21	15	21
2. Sukasari	-	-	9	10	9	10
3. Maniis	-	-	13	21	13	21
4. Tegalwaru	-	-	66	80	66	80
5. Plered	-	-	94	118	94	118
6. Sukatani	-	-	43	50	43	50
7. Darangdan	-	-	7	8	7	8
8. Bojong	-	-	82	87	82	87
9. Wanayasa	14	18	61	64	75	82
10. Kiarapedes	-	-	21	27	21	27
11. Pasawahan	-	-	9	10	9	10
12. Pondoksalam	17	20	14	20	31	40
13. Purwakarta	-	-	14	22	14	22
14. Babakancikao	-	-	-	-	-	-
15. Campaka	-	-	15	30	15	30
16. Cibatu	15	19	13	12	28	31
17. Bungursari	-	-	59	63	59	63
<b>Kabupaten Purwakarta Purwakarta Regency</b>	<b>46</b>	<b>57</b>	<b>535</b>	<b>645</b>	<b>581</b>	<b>702</b>

Lanjutan Tabel/Continued Table 4.1.4

Kecamatan Subdistrict	Murid/Pupils					
	Negeri/Public		Swasta/Private		Jumlah/Total	
	2020/2021	2020/2021	2020/2021	2020/2021	2020/2021	2020/2021
(1)	(14)	(15)	(16)	(17)	(18)	(19)
1. Jatiluhur	-	-	402	435	402	435
2. Sukasari	-	-	165	166	165	166
3. Maniis	-	-	198	230	198	230
4. Tegalwaru	-	-	1 105	1 216	1 105	1 216
5. Plered	-	-	1 564	1 736	1 564	1 736
6. Sukatani	-	-	649	794	649	794
7. Darangdan	-	-	148	168	148	168
8. Bojong	-	-	1 739	1 736	1 739	1 736
9. Wanayasa	216	234	758	793	974	1 027
10. Kiarapedes	-	-	261	276	261	276
11. Pasawahan	-	-	22	78	22	78
12. Pondoksalam	338	340	184	207	522	547
13. Purwakarta	-	-	372	359	372	359
14. Babakancikao	-	-	-	-	-	-
15. Campaka	-	-	251	236	251	236
16. Cibatu	335	359	190	158	525	517
17. Bungursari	-	-	1 253	1 194	1 253	1 194
<b>Kabupaten Purwakarta Purwakarta Regency</b>	<b>889</b>	<b>933</b>	<b>9 261</b>	<b>9 782</b>	<b>10 150</b>	<b>10 715</b>

Catatan/Note: Kementerian Agama, EMIS, data semester ganjil/Ministry of Religious Affairs, EMIS, odd semester  
 Sumber/Source: Kementerian Agama, EMIS, data semester ganjil/Ministry of Religious Affairs, EMIS, odd semester

**Tabel**  
**Table** 4.1.5

**Jumlah Sekolah, Guru, dan Murid Sekolah Menengah Pertama (SMP) di Bawah Kementerian Pendidikan dan Kebudayaan Menurut Kecamatan di Kabupaten Purwakarta, 2020/2021 dan 2021/2022**  
**Number of Schools, Teachers, and Pupils in Lower Secondary Schools The Ministry of Education and Culture by Subdistrict in Purwakarta Regency, 2020/2021 dan 2021/2022**

Kecamatan Subdistrict	Sekolah/Schools					
	Negeri/Public		Swasta/Private		Jumlah/Total	
	2020/2021	2020/2021	2020/2021	2020/2021	2020/2021	2020/2021
(1)	(2)	(3)	(4)	(5)	(6)	(7)
1. Jatiluhur	4	4	1	1	5	5
2. Sukasari	6	6	-	-	6	6
3. Maniis	4	4	-	1	4	5
4. Tegalwaru	6	6	3	3	9	9
5. Plered	5	5	4	4	9	9
6. Sukatani	7	7	1	1	8	8
7. Darangdan	8	8	-	-	8	8
8. Bojong	4	4	-	1	4	5
9. Wanayasa	4	4	2	4	6	8
10. Kiarapedes	3	3	-	-	3	3
11. Pasawahan	3	3	2	2	5	5
12. Pondok salam	3	3	-	1	3	4
13. Purwakarta	10	10	10	11	20	21
14. Babakancikao	3	3	2	2	5	5
15. Campaka	3	3	2	3	5	6
16. Cibatuh	3	3	-	-	3	3
17. Bungursari	2	2	1	1	3	3
<b>Kabupaten Purwakarta Purwakarta Regency</b>	<b>78</b>	<b>78</b>	<b>28</b>	<b>35</b>	<b>106</b>	<b>113</b>

Lanjutan Tabel/Continued Table 4.1.5

Kecamatan Subdistrict	Guru <sup>1</sup> /Teachers <sup>1</sup>					
	Negeri/Public		Swasta/Private		Jumlah/Total	
	2020/2021	2020/2021	2020/2021	2020/2021	2020/2021	2020/2021
(1)	(8)	(9)	(10)	(11)	(12)	(13)
1. Jatiluhur	60	59	12	5	72	64
2. Sukasari	49	52	-	-	49	52
3. Maniis	64	64	-	3	64	67
4. Tegalwaru	98	98	20	20	118	118
5. Plered	101	93	40	40	141	133
6. Sukatani	121	120	22	17	143	137
7. Darangdan	136	138	-	-	136	138
8. Bojong	68	68	-	5	68	73
9. Wanayasa	81	79	36	41	117	120
10. Kiarapedes	45	45	-	-	45	45
11. Pasawahan	94	97	16	14	110	111
12. Pondoksalam	48	41	-	7	48	48
13. Purwakarta	417	394	104	110	521	504
14. Babakancikao	72	74	13	12	85	86
15. Campaka	75	71	13	18	88	89
16. Cibatu	48	49	-	-	48	49
17. Bungursari	72	71	8	8	80	79
<b>Kabupaten Purwakarta Purwakarta Regency</b>	<b>1 649</b>	<b>1 613</b>	<b>284</b>	<b>300</b>	<b>1 933</b>	<b>1 913</b>

Catatan/Note: <sup>1</sup> Jumlah guru termasuk kepala sekolah dan guru/The total of teachers including headmaster and teacher

Sumber/Source: Kementerian Pendidikan dan Kebudayaan, Data Semester Ganjil/Ministry of Educations and Culture, Odd Semester Data

Lanjutan Tabel/*Continued Table* 4.1.5

Kecamatan Subdistrict	Murid/Students					
	Negeri/Public		Swasta/Private		Jumlah/Total	
	2020/2021	2020/2021	2020/2021	2020/2021	2020/2021	2020/2021
(1)	(14)	(15)	(16)	(17)	(18)	(19)
1. Jatiluhur	1 425	1 418	15	15	1 440	1 433
2. Sukasari	676	651	-	-	676	651
3. Maniis	1 343	1 279	-	98	1 343	1 377
4. Tegalwaru	1 489	1 421	624	594	2 113	2 015
5. Plered	1 890	1 837	637	651	2 527	2 488
6. Sukatani	2 451	2 450	568	583	3 019	3 033
7. Darangdan	2 918	2 666	-	-	2 918	2 666
8. Bojong	1 727	1 591	-	91	1 727	1 682
9. Wanayasa	1 482	1 442	1 091	1 414	2 573	2 856
10. Kiarapedes	845	942	-	-	845	942
11. Pasawahan	1 971	1 883	159	112	2 130	1 995
12. Pondoksalam	769	738	-	43	769	781
13. Purwakarta	8 321	7 968	1 844	1 846	10 165	9 814
14. Babakancikao	1 444	1 442	164	186	1 608	1 628
15. Campaka	1 626	1 648	372	559	1 998	2 207
16. Cibatuh	836	811	-	-	836	811
17. Bungursari	1 721	1 741	52	40	1 773	1 781
<b>Kabupaten Purwakarta Purwakarta Regency</b>	<b>32 934</b>	<b>31 928</b>	<b>5 526</b>	<b>6 232</b>	<b>38 460</b>	<b>38 160</b>

Catatan/Note: <sup>1</sup> Jumlah guru termasuk kepala sekolah dan guru/The total of teachers including headmaster and teacher

Sumber/Source: Kementerian Pendidikan dan Kebudayaan, Data Semester Ganjil/Ministry of Educations and Culture, Odd Semester Data



**Tabel**  
**Table** 4.1.6

**Jumlah Sekolah, Guru, dan Murid Madrasah Tsanawiyah (MTs) di Bawah Kementerian Agama Menurut Kecamatan di Kabupaten Purwakarta, 2020/2021 dan 2021/2022**  
**Number of Schools, Teachers, and Pupils in Madrasah Tsanawiyah (MTs) Under The Ministry of Religious Affairs by Subdistrict in Purwakarta Regency, 2020/2021 dan 2021/2022**

Kecamatan Subdistrict	Sekolah/Schools					
	Negeri/Public		Swasta/Private		Jumlah/Total	
	2020/2021	2020/2021	2020/2021	2020/2021	2020/2021	2020/2021
(1)	(2)	(3)	(4)	(5)	(6)	(7)
1. Jatiluhur	-	-	5	5	5	5
2. Sukasari	-	-	1	1	1	1
3. Maniis	-	-	3	3	3	3
4. Tegalwaru	-	-	5	5	5	5
5. Plered	1	1	5	5	6	6
6. Sukatani	-	-	2	2	2	2
7. Darangdan	-	-	4	4	4	4
8. Bojong	1	1	5	5	6	6
9. Wanayasa	-	-	5	5	5	5
10. Kiarapedes	-	-	3	3	3	3
11. Pasawahan	-	-	3	3	3	3
12. Pondoksalam	-	-	3	3	3	3
13. Purwakarta	1	1	8	8	9	9
14. Babakancikao	-	-	-	-	-	-
15. Campaka	-	-	1	1	1	1
16. Cibatu	-	-	3	3	3	3
17. Bungursari	-	-	2	2	2	2
<b>Kabupaten Purwakarta Purwakarta Regency</b>	<b>3</b>	<b>3</b>	<b>58</b>	<b>59</b>	<b>61</b>	<b>62</b>

Lanjutan Tabel/Continued Table 4.1.6

Kecamatan Subdistrict	Guru <sup>1</sup> /Teachers <sup>1</sup>					
	Negeri/Public		Swasta/Private		Jumlah/Total	
	2020/2021	2020/2021	2020/2021	2020/2021	2020/2021	2020/2021
(1)	(8)	(9)	(10)	(11)	(12)	(13)
1. Jatiluhur	-	-	66	67	66	67
2. Sukasari	-	-	14	19	14	19
3. Maniis	-	-	35	40	35	40
4. Tegalwaru	-	-	69	76	69	76
5. Plered	28	40	79	84	107	124
6. Sukatani	-	-	21	31	21	31
7. Darangdan	-	-	44	51	44	51
8. Bojong	33	45	53	63	86	108
9. Wanayasa	-	-	100	129	100	129
10. Kiarapedes	-	-	78	79	78	79
11. Pasawahan	-	-	23	46	23	46
12. Pondoksalam	-	-	30	33	30	33
13. Purwakarta	52	62	113	130	165	192
14. Babakancikao	-	-	-	-	-	-
15. Campaka	-	-	19	23	19	23
16. Cibatuh	-	-	54	74	54	74
17. Bungursari	-	-	22	33	22	33
<b>Kabupaten Purwakarta Purwakarta Regency</b>	<b>113</b>	<b>147</b>	<b>820</b>	<b>986</b>	<b>933</b>	<b>1 133</b>

Lanjutan Tabel/Continued Table 4.1.6

Kecamatan Subdistrict	Murid/Pupils					
	Negeri/Public		Swasta/Private		Jumlah/Total	
	2020/2021	2021/2022	2020/2021	2021/2022	2020/2021	2021/2022
(1)	(14)	(15)	(16)	(17)	(18)	(19)
1. Jatiluhur	-	-	862	865	862	865
2. Sukasari	-	-	146	134	146	134
3. Maniis	-	-	401	458	401	458
4. Tegalwaru	-	-	1 441	1 588	1 441	1 588
5. Plered	591	596	1 243	1 107	1 834	1 703
6. Sukatani	-	-	204	245	204	245
7. Darangdan	-	-	628	684	628	684
8. Bojong	650	659	796	776	1 446	1 435
9. Wanayasa	-	-	2 564	2 588	2 564	2 588
10. Kiarapedes	-	-	665	682	665	682
11. Pasawahan	-	-	403	499	403	499
12. Pondoksalam	-	-	200	161	200	161
13. Purwakarta	1 057	1 052	1 723	1 715	2 780	2 767
14. Babakancikao	-	-	-	-	-	-
15. Campaka	-	-	305	274	305	274
16. Cibatu	-	-	619	531	619	531
17. Bungursari	-	-	183	161	183	161
<b>Kabupaten Purwakarta Purwakarta Regency</b>	<b>2 298</b>	<b>2 307</b>	<b>12 383</b>	<b>12 468</b>	<b>14 681</b>	<b>14 775</b>

Catatan/Note: Kementerian Agama, EMIS, data semester ganjil/Ministry of Religious Affairs, EMIS, odd semester  
 Sumber/Source: Kementerian Agama, EMIS, data semester ganjil/Ministry of Religious Affairs, EMIS, odd semester

**Tabel**  
**Table** 4.1.7

**Jumlah Sekolah, Guru, dan Murid Sekolah Menengah Atas (SMA) di Bawah Kementerian Pendidikan dan Kebudayaan Menurut Kecamatan di Kabupaten Purwakarta, 2020/2021 dan 2021/2022**  
**Number of Schools, Teachers, and Pupils in Upper Secondary Schools The Ministry of Education and Culture by Subdistrict in Purwakarta Regency, 2020/2021 dan 2021/2022**

Kecamatan Subdistrict	Sekolah/Schools					
	Negeri/Public		Swasta/Private		Jumlah/Total	
	2020/2021	2021/2022	2020/2021	2021/2022	2020/2021	2021/2022
(1)	(2)	(3)	(4)	(5)	(6)	(7)
1. Jatiluhur	1	1	1	1	2	2
2. Sukasari	1	1	-	-	1	1
3. Maniis	1	1	-	-	1	1
4. Tegalwaru	1	1	-	-	1	1
5. Plered	1	1	1	1	2	2
6. Sukatani	2	2	-	-	2	2
7. Darangdan	1	1	-	-	1	1
8. Bojong	-	-	-	-	-	-
9. Wanayasa	1	1	1	1	2	2
10. Kiarapedes	-	-	-	-	-	-
11. Pasawahan	1	1	1	1	2	2
12. Pondoksalam	-	-	-	-	-	-
13. Purwakarta	3	3	5	6	8	9
14. Babakancikao	1	1	-	-	1	1
15. Campaka	1	1	-	1	1	2
16. Cibatu	1	1	-	-	1	1
17. Bungursari	1	1	-	-	1	1
<b>Kabupaten Purwakarta Purwakarta Regency</b>	<b>17</b>	<b>17</b>	<b>9</b>	<b>11</b>	<b>26</b>	<b>28</b>

Lanjutan Tabel/*Continued Table 4.1.7*

Kecamatan Subdistrict	Guru <sup>1</sup> /Teachers <sup>1</sup>					
	Negeri/Public		Swasta/Private		Jumlah/Total	
	2020/2021	2021/2022	2020/2021	2021/2022	2020/2021	2021/2022
(1)	(8)	(9)	(10)	(11)	(12)	(13)
1. Jatiluhur	44	43	7	8	51	51
2. Sukasari	15	13	-	-	15	13
3. Maniis	25	23	-	-	25	23
4. Tegalwaru	30	28	-	-	30	28
5. Plered	37	38	6	7	43	45
6. Sukatani	50	45	-	-	50	45
7. Darangdan	35	34	-	-	35	34
8. Bojong	-	-	-	-	-	-
9. Wanayasa	47	46	8	11	55	57
10. Kiarapedes	-	-	-	-	-	-
11. Pasawahan	45	41	2	1	47	42
12. Pondoksalam	-	-	-	-	-	-
13. Purwakarta	172	156	53	51	225	207
14. Babakancikao	16	19	-	-	16	19
15. Campaka	30	42	-	3	30	45
16. Cibatu	32	35	-	-	32	35
17. Bungursari	41	41	-	-	41	41
<b>Kabupaten Purwakarta Purwakarta Regency</b>	<b>619</b>	<b>604</b>	<b>76</b>	<b>81</b>	<b>695</b>	<b>685</b>

Catatan/Note: <sup>1</sup> Jumlah guru termasuk kepala sekolah dan guru/*The total of teachers including headmaster and teacher*

Sumber/Source: Kementerian Pendidikan dan Kebudayaan, Data Semester Ganjil/Ministry of Educations and Culture, Odd Semester Data

Lanjutan Tabel/*Continued Table* 4.1.7

Kecamatan Subdistrict	Murid/Students					
	Negeri/Public		Swasta/Private		Jumlah/Total	
	2020/2021	2021/2022	2020/2021	2021/2022	2020/2021	2021/2022
(1)	(14)	(15)	(16)	(17)	(18)	(19)
1. Jatiluhur	1 089	1 087	8	8	1 097	1 095
2. Sukasari	202	253	-	-	202	253
3. Maniis	545	501	-	-	545	501
4. Tegalwaru	479	775	-	-	479	775
5. Plered	926	1 065	96	120	1 022	1 185
6. Sukatani	947	964	-	-	947	964
7. Darangdan	885	948	-	-	885	948
8. Bojong	-	-	-	-	-	-
9. Wanayasa	1 002	1 077	75	121	1 077	1 198
10. Kiarapedes	-	-	-	-	-	-
11. Pasawahan	1 008	1 029	35	35	1 043	1 064
12. Pondoksalam	-	-	-	-	-	-
13. Purwakarta	3 251	3 327	1 142	1 293	4 393	4 620
14. Babakancikao	209	317	-	-	209	317
15. Campaka	849	871	-	147	849	1 018
16. Cibatuh	743	797	-	-	743	797
17. Bungursari	931	946	-	-	931	946
<b>Kabupaten Purwakarta Purwakarta Regency</b>	<b>13 066</b>	<b>13 957</b>	<b>1 356</b>	<b>1 724</b>	<b>14 422</b>	<b>15 681</b>

Catatan/Note: <sup>1</sup> Jumlah guru termasuk kepala sekolah dan guru/*The total of teachers including headmaster and teacher*

Sumber/Source: Kementerian Pendidikan dan Kebudayaan, Data Semester Ganjil/*Ministry of Educations and Culture, Odd Semester Data*

**Tabel**  
**Table** 4.1.8

**Jumlah Sekolah, Guru, dan Murid Sekolah Menengah Kejuruan (SMK) di Bawah Kementerian Pendidikan dan Kebudayaan Menurut Kecamatan di Kabupaten Purwakarta, 2020/2021 dan 2021/2022**  
**Number of Schools, Teachers, and Pupils in Vocational High Schools Under The Ministry of Education and Culture by Subdistrict in Purwakarta Regency, 2020/2021 dan 2021/2022**

Kecamatan Subdistrict	Sekolah/Schools					
	Negeri/Public		Swasta/Private		Jumlah/Total	
	2020/2021	2021/2022	2020/2021	2021/2022	2019/2020	2021/2022
(1)	(2)	(3)	(4)	(5)	(6)	(7)
1. Jatiluhur	1	1	2	2	3	3
2. Sukasari	-	-	-	-	-	-
3. Maniis	1	1	1	1	2	2
4. Tegalwaru	1	1	2	2	3	3
5. Plered	1	1	2	2	3	3
6. Sukatani	2	2	4	4	6	6
7. Darangdan	1	1	1	1	2	2
8. Bojong	1	1	1	2	2	3
9. Wanayasa	-	-	2	2	2	2
10. Kiarapedes	1	1	-	-	1	1
11. Pasawahan	-	-	2	2	2	2
12. Pondoksalam	-	-	-	-	-	-
13. Purwakarta	2	2	18	16	20	18
14. Babakancikao	1	1	5	5	6	6
15. Campaka	1	1	1	1	2	2
16. Cibatu	1	1	-	-	1	1
17. Bungursari	1	1	2	2	3	3
<b>Kabupaten Purwakarta Purwakarta Regency</b>	<b>15</b>	<b>15</b>	<b>43</b>	<b>42</b>	<b>58</b>	<b>57</b>

Lanjutan Tabel/*Continued Table* 4.1.8

Kecamatan Subdistrict	Guru <sup>1</sup> /Teachers <sup>1</sup>					
	Negeri/Public		Swasta/Private		Jumlah/Total	
	2020/2021	2021/2022	2020/2021	2021/2022	2020/2021	2021/2022
(1)	(8)	(9)	(10)	(11)	(12)	(13)
1. Jatiluhur	33	41	12	18	45	59
2. Sukasari	-	-	-	-	-	-
3. Maniis	17	21	7	8	24	29
4. Tegalwaru	20	20	24	27	44	47
5. Plered	72	77	18	21	90	98
6. Sukatani	80	90	37	32	117	122
7. Darangdan	24	25	9	7	33	32
8. Bojong	49	61	16	31	65	92
9. Wanayasa	-	-	29	41	29	41
10. Kiarapedes	28	34	-	-	28	34
11. Pasawahan	-	-	30	29	30	29
12. Pondoksalam	-	-	-	-	-	-
13. Purwakarta	134	140	192	211	326	351
14. Babakancikao	124	122	62	61	186	183
15. Campaka	26	25	13	23	39	48
16. Cibatu	36	43	-	-	36	43
17. Bungursari	20	19	24	25	44	44
<b>Kabupaten Purwakarta Purwakarta Regency</b>	<b>663</b>	<b>718</b>	<b>473</b>	<b>534</b>	<b>1 136</b>	<b>1 252</b>



Lanjutan Tabel/Continued Table 4.1.8

Kecamatan Subdistrict	Murid/Pupils					
	Negeri/Public		Swasta/Private		Jumlah/Total	
	2020/2021	2021/2022	2020/2021	2021/2022	2020/2021	2021/2022
(1)	(14)	(15)	(16)	(17)	(18)	(19)
1. Jatiluhur	710	871	183	343	893	1 214
2. Sukasari	-	-	-	-	-	-
3. Maniis	312	370	188	208	500	578
4. Tegalwaru	159	173	968	890	1 127	1 063
5. Plered	1 656	1 766	162	107	1 818	1 873
6. Sukatani	1 748	1 648	412	427	2 160	2 075
7. Darangdan	297	334	68	133	365	467
8. Bojong	1 403	1 456	263	306	1 666	1 762
9. Wanayasa	-	-	600	618	600	618
10. Kiarapedes	497	448	-	-	497	448
11. Pasawahan	-	-	578	566	578	566
12. Pondoksalam	-	-	-	-	-	-
13. Purwakarta	2 558	2 698	3 315	3 134	5 873	5 832
14. Babakancikao	2 350	3 198	1 286	917	3 636	4 115
15. Campaka	305	279	388	328	693	607
16. Cibatu	844	953	-	-	844	953
17. Bungursari	284	306	253	200	537	506
<b>Kabupaten Purwakarta Purwakarta Regency</b>	<b>13 123</b>	<b>14 500</b>	<b>8 664</b>	<b>8 177</b>	<b>21 787</b>	<b>22 677</b>

Catatan/Note: <sup>1</sup> 1 Guru yang mengajar di 2 sekolah atau lebih dihitung di masing-masing sekolah. Jumlah guru termasuk kepala sekolah dan guru/The teacher who taught in two schools or more counted in every school. The total of teachers including headmaster and teacher

Sumber/Source: Kementerian Pendidikan dan Kebudayaan, Sistem Data Pokok Pendidikan, data semester ganjil laporan sampai dengan 2020/Ministry of Educations and Culture, Basic Education Data System, odd semester report data up to 2020

**Tabel**  
**Table** 4.1.9

**Jumlah Sekolah, Guru, dan Murid Madrasah Aliyah (MA)  
di Bawah Kementerian Agama Menurut Kecamatan di  
Kabupaten Purwakarta, 2020/2021 dan 2021/2022**  
*Number of Schools, Teachers, and Pupils in Madrasah Aliyah  
(MA) Under the Ministry of Religious Affairs by Subdistrict in  
Purwakarta Regency, 2020/2021 dan 2021/2022*

Kecamatan Subdistrict	Sekolah/Schools					
	Negeri/Public		Swasta/Private		Jumlah/Total	
	2020/2021	2021/2022	2020/2021	2021/2022	2020/2021	2021/2022
(1)	(2)	(3)	(4)	(5)	(6)	(7)
1. Jatiluhur	-	-	4	4	4	4
2. Sukasari	-	-	-	-	-	-
3. Maniis	-	-	2	2	2	2
4. Tegalwaru	-	-	3	3	3	3
5. Plered	-	-	6	6	6	6
6. Sukatani	-	-	1	1	1	1
7. Darangdan	-	-	3	3	3	3
8. Bojong	-	-	3	3	3	3
9. Wanayasa	-	-	4	4	4	4
10. Kiarapedes	-	-	2	2	2	2
11. Pasawahan	-	-	1	2	1	2
12. Pondoksalam	-	-	-	-	-	-
13. Purwakarta	1	1	3	5	4	6
14. Babakancikao	-	-	1	1	1	1
15. Campaka	-	-	1	1	1	1
16. Cibatuh	-	-	1	1	1	1
17. Bungursari	-	-	1	1	1	1
<b>Kabupaten Purwakarta Purwakarta Regency</b>	<b>1</b>	<b>1</b>	<b>36</b>	<b>39</b>	<b>37</b>	<b>40</b>

Lanjutan Tabel/Continued Table 4.1.9

Kecamatan Subdistrict	Guru <sup>1</sup> /Teachers <sup>1</sup>					
	Negeri/Public		Swasta/Private		Jumlah/Total	
	2020/2021	2021/2022	2020/2021	2021/2022	2020/2021	2021/2022
(1)	(8)	(9)	(10)	(11)	(12)	(13)
1. Jatiluhur	-	-	35	41	35	41
2. Sukasari	-	-	-	-	-	-
3. Maniis	-	-	26	37	26	37
4. Tegalwaru	-	-	29	32	29	32
5. Plered	-	-	90	89	90	89
6. Sukatani	-	-	8	13	8	13
7. Darangdan	-	-	29	29	29	29
8. Bojong	-	-	18	28	18	28
9. Wanayasa	-	-	73	102	73	102
10. Kiarapedes	-	-	51	68	51	68
11. Pasawahan	-	-	4	14	4	14
12. Pondoksalam	-	-	-	-	-	-
13. Purwakarta	62	59	47	65	109	124
14. Babakancikao	-	-	25	19	25	19
15. Campaka	-	-	10	14	10	14
16. Cibatu	-	-	10	11	10	11
17. Bungursari	-	-	4	4	4	4
<b>Kabupaten Purwakarta Purwakarta Regency</b>	<b>62</b>	<b>59</b>	<b>459</b>	<b>566</b>	<b>521</b>	<b>625</b>

Lanjutan Tabel/*Continued Table 4.1.9*

Kecamatan Subdistrict	Murid/Students					
	Negeri/Public		Swasta/Private		Jumlah/Total	
	2020/2021	2021/2022	2020/2021	2021/2022	2020/2021	2021/2022
(1)	(14)	(15)	(16)	(17)	(18)	(19)
1. Jatiluhur	-	-	573	522	573	522
2. Sukasari	-	-	-	-	-	-
3. Maniis	-	-	162	144	162	144
4. Tegalwaru	-	-	443	440	443	440
5. Plered	-	-	676	675	676	675
6. Sukatani	-	-	52	42	52	42
7. Darangdan	-	-	244	243	244	243
8. Bojong	-	-	402	435	402	435
9. Wanayasa	-	-	1 538	1 546	1 538	1 546
10. Kiarapedes	-	-	376	442	376	442
11. Pasawahan	-	-	178	192	178	192
12. Pondoksalam	-	-	-	-	-	-
13. Purwakarta	853	930	520	447	1 373	1 377
14. Babakancikao	-	-	92	86	92	86
15. Campaka	-	-	64	65	64	65
16. Cibatu	-	-	109	91	109	91
17. Bungursari	-	-	39	69	39	69
<b>Kabupaten Purwakarta Purwakarta Regency</b>	<b>853</b>	<b>930</b>	<b>5 468</b>	<b>5 439</b>	<b>6 321</b>	<b>6 369</b>

Catatan/Note: *Kementerian Agama, EMIS, data semester ganjil/Ministry of Religious Affairs, EMIS, odd semester*  
 Sumber/Source: *Kementerian Agama, EMIS, data semester ganjil/Ministry of Religious Affairs, EMIS, odd semester*

**Tabel**  
**Table** 4.1.10

**Jumlah Desa<sup>1</sup>/Kelurahan yang Memiliki Fasilitas Sekolah Menurut Kecamatan dan Tingkat Pendidikan di Kabupaten Purwakarta, 2018,2020,2021**  
**Number of Villages<sup>1</sup>/Kelurahan Having Educational Facilities by Subdistrict and Educational Level in Purwakarta Regency, 2018,2020,2021**

Kecamatan Subdistrict	SD Primary School		
	2018	2020	2021
(1)	(2)	(3)	(4)
1. Jatiluhur	10	10	10
2. Sukasari	5	5	5
3. Maniis	8	8	8
4. Tegalwaru	13	13	13
5. Plered	16	16	16
6. Sukatani	14	14	13
7. Darangdan	15	15	15
8. Bojong	14	14	14
9. Wanayasa	15	15	15
10. Kiarapedes	10	10	10
11. Pasawahan	12	12	12
12. Pondoksalam	11	11	11
13. Purwakarta	10	10	10
14. Babakancikao	9	9	9
15. Campaka	10	10	10
16. Cibatu	10	10	10
17. Bungursari	10	10	10
<b>Kabupaten Purwakarta</b> <i>Purwakarta Regency</i>	<b>192</b>	<b>192</b>	<b>191</b>

Lanjutan Tabel/*Continued Table* 4.1.10

Kecamatan <i>Subdistrict</i>	SMP <i>Junior High School</i>		
	2018	2020	2021
(1)	(5)	(6)	(7)
1. Jatiluhur	7	7	7
2. Sukasari	5	5	5
3. Maniis	8	6	5
4. Tegalwaru	12	10	10
5. Plered	10	9	9
6. Sukatani	11	10	7
7. Darangdan	12	10	10
8. Bojong	8	8	8
9. Wanayasa	9	8	7
10. Kiarapedes	8	5	5
11. Pasawahan	9	6	6
12. Pondoksalam	8	6	5
13. Purwakarta	8	9	9
14. Babakancikao	5	5	5
15. Campaka	7	6	6
16. Cibatu	5	6	6
17. Bungursari	5	4	6
<b>Kabupaten Purwakarta</b> <i>Purwakarta Regency</i>	<b>137</b>	<b>120</b>	<b>116</b>

Lanjutan Tabel/*Continued Table* 4.1.10

Kecamatan Subdistrict	SMA Senior High School		
	2018	2020	2021
(1)	(8)	(9)	(10)
1. Jatiluhur	4	4	4
2. Sukasari	1	1	1
3. Maniis	3	3	3
4. Tegalwaru	3	3	3
5. Plered	5	5	5
6. Sukatani	4	4	4
7. Darangdan	2	3	3
8. Bojong	1	2	2
9. Wanayasa	4	5	5
10. Kiarapedes	1	2	2
11. Pasawahan	3	3	3
12. Pondoksalam	1	1	1
13. Purwakarta	5	4	6
14. Babakancikao	2	4	2
15. Campaka	2	3	3
16. Cibatu	2	2	2
17. Bungursari	1	2	2
<b>Kabupaten Purwakarta</b> <i>Purwakarta Regency</i>	<b>44</b>	<b>51</b>	<b>51</b>

Lanjutan Tabel/*Continued Table* 4.1.10

Kecamatan <i>Subdistrict</i>	SMK <i>Vocational School</i>		
	2018	2020	2021
(1)	(11)	(12)	(13)
1. Jatiluhur	2	2	2
2. Sukasari	-	-	-
3. Maniis	2	3	3
4. Tegalwaru	2	3	3
5. Plered	3	3	4
6. Sukatani	3	4	4
7. Darangdan	2	3	2
8. Bojong	2	3	3
9. Wanayasa	3	3	2
10. Kiarapedes	1	1	1
11. Pasawahan	2	2	1
12. Pondoksalam	-	1	1
13. Purwakarta	6	7	7
14. Babakancikao	4	5	5
15. Campaka	2	2	2
16. Cibatu	1	1	1
17. Bungursari	3	4	3
<b>Kabupaten Purwakarta</b> <i>Purwakarta Regency</i>	<b>38</b>	<b>47</b>	<b>44</b>



Lanjutan Tabel/Continued Table 4.1.10

Kecamatan Subdistrict	Perguruan Tinggi University		
	2018	2020	2021
(1)	(14)	(15)	(16)
1. Jatiluhur	-	1	1
2. Sukasari	-	-	-
3. Maniis	-	-	-
4. Tegalwaru	-	-	-
5. Plered	-	-	-
6. Sukatani	-	-	-
7. Darangdan	-	1	1
8. Bojong	-	-	-
9. Wanayasa	1	-	-
10. Kiarapedes	-	-	-
11. Pasawahan	-	-	-
12. Pondoksalam	-	1	-
13. Purwakarta	5	2	5
14. Babakancikao	2	2	2
15. Campaka	-	-	-
16. Cibatu	-	-	-
17. Bungursari	-	1	-
<b>Kabupaten Purwakarta Purwakarta Regency</b>	<b>8</b>	<b>8</b>	<b>9</b>

Catatan/Note: <sup>1</sup> Desa pada tabel ini termasuk Unit Permukiman Transmigrasi (UPT) yang masih dibina oleh kementerian terkait dan nagari di Kabupaten/Kota Sumatera Barat/Villages in this table include Transmigration Settlement Unit which is still fostered by the relevant ministries and the nagari in the Province of Sumatera Barat

Sumber/Source: BPS, Pendataan Potensi Desa (Podes)/ BPS—Statistics Indonesia, Village Potential Data Collection

**Tabel** 4.1.11  
**Table**

**Angka Partisipasi Murni (APM) dan Angka Partisipasi Kasar (APK) Menurut Jenjang Pendidikan di Kabupaten Purwakarta, 2020 dan 2021**  
**Net Participation Rates and Gross Participation Rates by Educational Level in Purwakarta Regency, 2020 and 2021**

Jenjang Pendidikan Educational Level	Angka Partisipasi Murni (APM) Net Participation Rates		Angka Partisipasi Kasar (APK) Gross Participation Rates	
	2020	2021	2020	2021
(1)	(2)	(3)	(4)	(5)
SD/MI/Sederajat Primary School	96,68	96,76	104,82	104,32
SMP/MTs/Sederajat Lower Secondary School	72,37	72,66	85,88	93,27
SMA/SMK/MA /Sederajat Upper Secondary School	55,90	55,47	82,11	80,93

Catatan/Note: ...

Sumber/Source: BPS, Survei Sosial Ekonomi Nasional (Susenas)/BPS-Statistics Indonesia, National Socioeconomic Survey

**Tabel** 4.1.12 **Persentase Penduduk Berumur 15 Tahun ke Atas yang Melek Huruf Menurut Kelompok Umur di Kabupaten Purwakarta, 2020 dan 2021**  
**Percentage of Literate People Aged 15 Years and Over by Age Group in Purwakarta Regency, 2020 and 2021**

Kelompok Umur Age Group	2020	2021
(1)	(2)	(3)
15-19	100,00	100,00
20-24	100,00	100,00
25-29	100,00	100,00
30-34	100,00	100,00
35-39	99,61	100,00
40-44	100,00	99,81
45-49	100,00	100,00
50+	93,07	95,25
15-24	100,00	98,68
15-44	99,94	100,00
15+	98,10	99,97
45+	94,78	98,68

Catatan/Note: ...

Sumber/Source: BPS, Survei Sosial Ekonomi Nasional (Susenas)/BPS-Statistics Indonesia, National Socioeconomic Survey

## 4.2 KESEHATAN HEALTH

**Tabel** 4.2.1 **Jumlah Desa<sup>1</sup>/Kelurahan yang Memiliki Sarana Kesehatan Menurut Kecamatan di Kabupaten Purwakarta, 2018,2020,2021**  
*Number of Villages<sup>1</sup> / Kelurahan with Health Facilities by District in Purwakarta Regency, 2018,2020,2021*

Kecamatan Subdistrict	Rumah Sakit Hospital		
	2018	2020	2021
(1)	(2)	(3)	(4)
1. Jatiluhur	-	-	-
2. Sukasari	-	-	-
3. Maniis	-	-	-
4. Tegalwaru	-	-	-
5. Plered	-	-	-
6. Sukatani	-	-	-
7. Darangdan	-	-	-
8. Bojong	-	-	-
9. Wanayasa	-	-	-
10. Kiarapedes	-	-	-
11. Pasawahan	-	-	-
12. Pondoksalam	1	1	1
13. Purwakarta	3	3	3
14. Babakancikao	2	2	2
15. Campaka	1	1	1
16. Cibatu	-	-	-
17. Bungursari	2	2	2
<b>Kabupaten Purwakarta</b> <i>Purwakarta Regency</i>	<b>9</b>	<b>9</b>	<b>9</b>

Lanjutan Tabel/*Continued Table* 4.2.1

Kecamatan <i>Subdistrict</i>	Rumah Sakit Bersalin <i>Maternity Hospital</i>		
	2018	2020	2021
(1)	(5)	(6)	(7)
1. Jatiluhur	-	-	-
2. Sukasari	-	-	-
3. Maniis	-	-	-
4. Tegalwaru	-	-	-
5. Plered	1	1	1
6. Sukatani	-	-	-
7. Darangdan	-	-	-
8. Bojong	-	-	-
9. Wanayasa	-	-	-
10. Kiarapedes	-	-	-
11. Pasawahan	-	-	-
12. Pondoksalam	-	1	-
13. Purwakarta	1	2	-
14. Babakancikao	2	2	-
15. Campaka	-	-	-
16. Cibatu	-	-	-
17. Bungursari	-	-	-
<b>Kabupaten Purwakarta</b> <i>Purwakarta Regency</i>	<b>4</b>	<b>6</b>	<b>1</b>

Lanjutan Tabel/*Continued Table* 4.2.1

Kecamatan <i>Subdistrict</i>	Poliklinik <i>Polyclinic</i>		
	2018	2020	2021
(1)	(8)	(9)	(10)
1. Jatiluhur	4	4	5
2. Sukasari	-	-	-
3. Maniis	-	-	1
4. Tegalwaru	1	1	1
5. Plered	6	4	4
6. Sukatani	3	5	5
7. Darangdan	2	2	3
8. Bojong	4	2	3
9. Wanayasa	1	3	2
10. Kiarapedes	1	1	-
11. Pasawahan	5	3	2
12. Pondoksalam	-	-	-
13. Purwakarta	8	9	9
14. Babakancikao	3	6	5
15. Campaka	4	5	5
16. Cibatu	4	6	6
17. Bungursari	5	7	6
<b>Kabupaten Purwakarta</b> <i>Purwakarta Regency</i>	<b>51</b>	<b>58</b>	<b>57</b>

Lanjutan Tabel/*Continued Table* 4.2.1

Kecamatan Subdistrict	Puskesmas Public Health Center		
	2018	2020	2021
(1)	(11)	(12)	(13)
1. Jatiluhur	1	1	1
2. Sukasari	1	1	1
3. Maniis	1	1	1
4. Tegalwaru	1	1	1
5. Plered	1	1	1
6. Sukatani	1	1	1
7. Darangdan	1	1	1
8. Bojong	1	1	1
9. Wanayasa	1	1	1
10. Kiarapedes	1	1	1
11. Pasawahan	1	1	1
12. Pondoksalam	3	1	1
13. Purwakarta	3	3	3
14. Babakancikao	1	2	2
15. Campaka	1	1	1
16. Cibatu	1	1	1
17. Bungursari	1	1	1
<b>Kabupaten Purwakarta</b> <i>Purwakarta Regency</i>	<b>21</b>	<b>20</b>	<b>20</b>

Lanjutan Tabel/*Continued Table* 4.2.1

Kecamatan <i>Subdistrict</i>	Puskesmas Pembantu <i>Subsidiary of Public Health Center</i>		
	2018	2020	2021
(1)	(14)	(15)	(16)
1. Jatiluhur	3	3	3
2. Sukasari	1	2	3
3. Maniis	3	2	–
4. Tegalwaru	5	3	2
5. Plered	3	4	4
6. Sukatani	5	7	4
7. Darangdan	2	3	3
8. Bojong	3	3	4
9. Wanayasa	1	–	–
10. Kiarapedes	2	3	2
11. Pasawahan	2	2	2
12. Pondoksalam	4	1	1
13. Purwakarta	1	1	1
14. Babakancikao	4	3	3
15. Campaka	3	3	2
16. Cibatu	1	1	2
17. Bungursari	3	5	5
<b>Kabupaten Purwakarta</b> <i>Purwakarta Regency</i>	<b>46</b>	<b>46</b>	<b>41</b>



Lanjutan Tabel/Continued Table 4.2.1

Kecamatan Subdistrict	Apotek Pharmacy		
	2018	2020	2021
(1)	(17)	(18)	(19)
1. Jatiluhur	3	5	4
2. Sukasari	-	1	2
3. Maniis	-	-	-
4. Tegalwaru	1	-	-
5. Plered	-	5	6
6. Sukatani	2	2	2
7. Darangdan	3	2	2
8. Bojong	1	1	2
9. Wanayasa	1	1	2
10. Kiarapedes	-	-	-
11. Pasawahan	3	4	4
12. Pondoksalam	-	-	2
13. Purwakarta	8	9	9
14. Babakancikao	3	3	4
15. Campaka	2	3	2
16. Cibatu	3	4	4
17. Bungursari	5	5	5
<b>Kabupaten Purwakarta</b> <i>Purwakarta Regency</i>	<b>35</b>	<b>45</b>	<b>50</b>

Catatan/Note: <sup>1</sup> Desa pada tabel ini termasuk Unit Permukiman Transmigrasi (UPT) yang masih dibina oleh kementerian terkait dan nagari di Kabupaten/Kota Sumatera Barat/Villages in this table include Transmigration Settlement Unit which is still fostered by the relevant ministries and the nagari in the Province of Sumatera Barat

Sumber/Source: BPS, Pendataan Potensi Desa (Podes)/BPS-Statistics Indonesia, Village Potential Data Collecting

**Tabel**  
**Table** 4.2.2**Jumlah Tenaga Kesehatan Menurut Kecamatan di  
Kabupaten Purwakarta, 2021**  
**Number of Health Workers by District in Purwakarta  
Regency, 2021**

Kecamatan Subdistrict	Dokter Doctor	Perawat Nurse	Bidan Midwife	Farmasi Pharmacy	Ahli Gizi Nutritionists
(1)	(2)	(3)	(4)	(5)	(6)
1. Jatiluhur	3	10	21	1	1
2. Sukasari	1	9	9	-	1
3. Maniis	1	8	15	-	1
4. Tegalwaru	2	13	29	1	1
5. Plered	2	13	30	2	1
6. Sukatani	1	14	32	1	1
7. Darangdan	1	18	21	1	2
8. Bojong	2	7	13	1	1
9. Wanayasa	2	20	23	2	2
10. Kiarapedes	2	14	19	-	1
11. Pasawahan	-	8	21	2	1
12. Pondoksalam	1	8	14	2	1
13. Purwakarta	6	34	29	3	4
14. Babakancikao	-	17	27	3	2
15. Campaka	1	8	30	1	2
16. Cibatu	1	16	25	1	2
17. Bungursari	2	10	21	1	1
<b>Kabupaten Purwakarta Purwakarta Regency</b>	<b>28</b>	<b>227</b>	<b>379</b>	<b>22</b>	<b>25</b>

Catatan/Note: ...

Sumber/Source: Dinas Kesehatan Kabupaten Purwakarta / Purwakarta Regency Health Office

**Tabel**  
**Table** 4.2.3**Jumlah Rumah Sakit Umum, Rumah Sakit Khusus,  
Puskesmas, Klinik Pratama, dan Posyandu Menurut  
Kecamatan di Kabupaten Purwakarta, 2021**  
*Number of General Hospitals, Special Hospitals, Puskesmas,  
Primary Clinics, and Posyandu by District in Purwakarta  
Regency, 2021*

Kecamatan Subdistrict	Rumah Sakit Umum General Hospital	Rumah Sakit Khusus Special Hospital	Puskesmas Publih Helath Center	Klinik Pratama Primary Clinic	Posyandu Integrated Healthcare Center
(1)	(2)	(3)	(4)	(5)	(6)
1. Jatiluhur	-	-	2	13	66
2. Sukasari	-	-	1	5	35
3. Maniis	-	-	1	11	37
4. Tegalwaru	-	-	1	8	67
5. Plered	1	-	1	5	73
6. Sukatani	-	-	1	-	82
7. Darangdan	-	-	1	11	95
8. Bojong	-	-	1	1	62
9. Wanayasa	-	-	1	-	52
10. Kiarapedes	-	-	1	3	44
11. Pasawahan	-	-	1	5	52
12. Pondoksalam	-	-	1	-	34
13. Purwakarta	5	-	3	3	112
14. Babakancikao	1	-	1	-	64
15. Campaka	1	-	1	6	49
16. Cibatu	-	-	1	1	50
17. Bungursari	3	-	1	2	69
<b>Kabupaten Purwakarta Purwakarta Regency</b>	<b>11</b>	<b>-</b>	<b>2-</b>	<b>74</b>	<b>1043</b>

Catatan/Note: ...

Sumber/Source: Dinas Kesehatan Kabupaten Purwakarta / Purwakarta Regency Health Office

**Tabel**  
**Table 4.2.4****Jumlah Peserta KB Baru di Kabupaten Purwakarta, 2021**  
**Number of new family planning participants in Purwakarta Regency, 2021**

Kecamatan Subdistrict	IUD	MOW	MOP	Kondom	JML Non Hormonal	Implant
(1)	(2)	(3)	(4)	(5)	(6)	(7)
1. Jatiluhur	119	24	-	136	279	141
2. Sukasari	10	5	-	20	35	56
3. Maniis	41	2	-	20	63	123
4. Tegalwaru	59	5	-	55	119	281
5. Plered	222	24	9	91	346	698
6. Sukatani	39	19	-	44	102	174
7. Darangdan	139	38	-	134	311	285
8. Bojong	56	14	1	37	108	105
9. Wanayasa	84	12	-	64	160	122
10. Kiarapedes	53	21	-	95	169	107
11. Pasawahan	121	22	2	51	196	155
12. Pondoksalam	78	19	1	46	144	159
13. Purwakarta	305	78	10	496	889	188
14. Babakancikao	149	83	-	28	260	157
15. Campaka	39	33	-	26	98	80
16. Cibatuh	49	1	-	35	85	138
17. Bungursari	78	15	1	18	112	115
<b>Kabupaten Purwakarta</b> <i>Purwakarta Regency</i>	<b>1 641</b>	<b>210</b>	<b>11</b>	<b>603</b>	<b>1 444</b>	<b>678</b>

Lanjutan Tabel/Continued Table 4.2.4

Kecamatan Subdistrict	Suntikan	Pil	JML Hormonal	Total
(1)	(2)	(3)	(4)	(5)
1. Jatiluhur	947	586	1674	1953
2. Sukasari	192	137	385	420
3. Maniis	334	359	816	879
4. Tegalwaru	949	770	2 000	2 119
5. Plered	1 612	974	3 284	3 630
6. Sukatani	1 144	692	2 010	2 112
7. Darangdan	1 223	1 051	2 559	2 870
8. Bojong	745	600	1 450	1 558
9. Wanayasa	1 026	629	1 777	1 937
10. Kiarapedes	653	565	1 325	1 494
11. Pasawahan	803	518	1 476	1 672
12. Pondoksalam	346	198	703	847
13. Purwakarta	3 584	2 251	6 023	6 912
14. Babakancikao	597	278	1 032	1 292
15. Campaka	916	299	1 295	1 393
16. Cibatu	509	374	1 021	1 106
17. Bungursari	774	242	1 131	1 243
<b>Kabupaten Purwakarta Purwakarta Regency</b>	<b>6 380</b>	<b>3 444</b>	<b>10 502</b>	<b>11 946</b>

Catatan/Note: ...

Sumber/Source: Dinas Pengendalian Penduduk dan Keluarga Berencana Kabupaten Purwakarta / Purwakarta Regency's Population and Family Planning Office

**Tabel**  
**Table 4.2.6****Jumlah Alat Kontrasepsi yang di gunakan oleh Peserta KB Aktif di Kabupaten Purwakarta, 2021**  
**Number of Contraception Used by Active Accpetors in Purwakarta Regency, 2021**

Kecamatan Subdistrict	IUD	MOW	MOP	Kondom	JML Non Hormonal	Implant
(1)	(2)	(3)	(4)	(5)	(6)	(7)
1. Jatiluhur	1 254	279	18	316	1 867	1 147
2. Sukasari	259	28	24	55	366	818
3. Maniis	419	55	5	185	664	821
4. Tegalwaru	1 002	89	38	263	1 392	1 428
5. Plered	2 917	415	97	542	3 971	2 313
6. Sukatani	749	215	32	298	1 294	1 231
7. Darangdan	1 311	274	8	369	1 962	1 791
8. Bojong	1 898	239	108	116	2 361	1 050
9. Wanayasa	854	212	11	244	1 321	771
10. Kiarapedes	544	159	137	138	978	573
11. Pasawahan	1 030	298	39	247	1 614	733
12. Pondoksalam	551	146	66	195	958	680
13. Purwakarta	4 776	1 286	83	1 373	7 518	1 473
14. Babakancikao	1 967	407	138	313	2 825	1 053
15. Campaka	786	196	20	165	1 167	775
16. Cibatu	734	170	103	130	1 137	952
17. Bungursari	1 866	349	46	174	2 435	1 272
<b>Kabupaten Purwakarta Purwakarta Regency</b>	<b>10 129</b>	<b>2 408</b>	<b>390</b>	<b>2 155</b>	<b>15 082</b>	<b>5 525</b>

Lanjutan Tabel/*Continued Table 4.2.5*

Kecamatan Subdistrict	Suntikan	Pil	JML Hormonal	Total
(1)	(2)	(3)	(4)	(5)
1. Jatiluhur	6279	4368	11 794	13 661
2. Sukasari	1 333	633	2 784	3 150
3. Maniis	3 159	1 967	5 947	6 611
4. Tegalwaru	4 821	4 020	10 269	11 661
5. Plered	8 263	2 808	13 384	17 355
6. Sukatani	7 143	2 334	10 708	12 002
7. Darangdan	6 425	3 880	12 096	14 058
8. Bojong	2 966	2 538	6 554	8 915
9. Wanayasa	4 149	2 023	6 943	8 264
10. Kiarapedes	2 175	1 666	4 414	5 392
11. Pasawahan	4 452	2 082	7 267	8 881
12. Pondoksalam	2 661	1 635	4 976	5 934
13. Purwakarta	15 122	7 249	23 844	31 362
14. Babakancikao	3 965	2 304	7 322	10 147
15. Campaka	4 308	2 184	7 267	8 434
16. Cibatu	3 343	1 913	6 208	7 345
17. Bungursari	6 483	3 127	10 882	13 317
<b>Kabupaten Purwakarta Purwakarta Regency</b>	<b>33 221</b>	<b>16 777</b>	<b>55 523</b>	<b>70 605</b>

Catatan/Note: ...

Sumber/Source: Dinas Pengendalian Penduduk dan Keluarga Berencana Kabupaten Purwakarta / *Purwakarta Regency's Population and Family Planning Office*

**Tabel**  
**Table** 4.2.6

**Jumlah Klinik KB dan POS KB di Kabupaten Purwakarta, 2021**  
**Number of Family Planning Facilities in Purwakarta Regency, 2021**

Kecamatan Subdistrict	Klinik KB			Pos KB Desa
	Pemerintah Government	Swasta Private	Jumlah Total	
(1)	(2)	(3)	(4)	(5)
1. Jatiluhur	3	5	8	10
2. Sukasari	3	3	6	10
3. Maniis	1	4	5	15
4. Tegalwaru	1	5	6	12
5. Plered	3	4	7	15
6. Sukatani	2	-	2	8
7. Darangdan	1	2	3	13
8. Bojong	7	4	11	11
9. Wanayasa	2	2	4	14
10. Kiarapedes	2	3	5	14
11. Pasawahan	2	2	4	9
12. Pondoksalam	2	4	6	16
13. Purwakarta	6	14	20	20
14. Babakancikao	2	2	4	10
15. Campaka	2	6	8	10
16. Cibatu	2	1	3	11
17. Bungursari	1	2	3	5
<b>Kabupaten Purwakarta</b> <i>Purwakarta Regency</i>	<b>42</b>	<b>63</b>	<b>105</b>	<b>203</b>

Catatan/Note: ...

Sumber/Source: Dinas Pengendalian Penduduk dan Keluarga Berencana Kabupaten Purwakarta / *Purwakarta Regency's Population and Family Planning Office*



**Tabel** 4.2.7 **Jumlah Petugas Pelayanan KB di Kabupaten Purwakarta, 2021**  
**Table** *Number of Family Planning Personnel Consulted in Purwakarta Regency, 2021*

Kecamatan Subdistrict	PLKB
(1)	(2)
1. Jatiluhur	2
2. Sukasari	1
3. Maniis	1
4. Tegalwaru	2
5. Plered	2
6. Sukatani	1
7. Darangdan	2
8. Bojong	1
9. Wanayasa	1
10. Kiarapedes	2
11. Pasawahan	2
12. Pondoksalam	2
13. Purwakarta	3
14. Babakancikao	3
15. Campaka	4
16. Cibatu	3
17. Bungursari	3
<b>Kabupaten Purwakarta</b> <i>Purwakarta Regency</i>	<b>35</b>

Catatan/Note: ...

Sumber/Source: Dinas Pengendalian Penduduk dan Keluarga Berencana Kabupaten Purwakarta / *Purwakarta Regency's Population and Family Planning Office*

**Tabel**  
**Table** 4.2.8

**Jumlah Kasus HIV Menurut Kelompok Umur dan Jenis Kelamin di Kabupaten Purwakarta, 2021**  
**Number of HIV Cases by Age Group and Gender in Purwakarta Regency, 2021**

Kelompok Umur <i>Age group</i>	Laki-laki <i>Male</i>	Perempuan <i>Woman</i>	Jumlah <i>Total</i>
(1)	(2)	(3)	(4)
≤ 4 Tahun / Year	-	1	1
5 - 14 Tahun / Year	-	1	1
15 - 19 Tahun / Year	6	0	6
20 - 24 Tahun / Year	17	3	20
25 - 49 Tahun / Year	56	17	73
≥ 50 Tahun / Year	3	5	8
<b>Jumlah <i>Total</i></b>	<b>82</b>	<b>27</b>	<b>109</b>

Catatan/Note: ...

Sumber/Source: Dinas Kesehatan Kabupaten Purwakarta / Purwakarta Regency Health Office

**Tabel**  
**Table** 4.2.9**Banyaknya Balita yang diimunisasi menurut Kecamatan dan Jenis Imunisasi di Kabupaten Purwakarta, 2021**  
**The Number of infants were immunized according to the districts in Purwakarta Regency, 2021**

Kecamatan Subdistrict	BCG	DPT, HIB, HIB3	POLIO 4*	Campak	HB 0
(1)	(2)	(3)	(4)	(5)	(6)
1. Jatiluhur	1 081	861	835	933	1 323
2. Sukasari	167	175	201	208	213
3. Maniis	409	258	422	511	548
4. Tegalwaru	625	713	672	789	985
5. Plered	1 162	1 141	1 261	1 372	1 437
6. Sukatani	594	640	1 088	1 106	1 194
7. Darangdan	1 035	973	1 026	1 049	1 144
8. Bojong	858	640	569	771	893
9. Wanayasa	648	531	584	751	846
10. Kiarapedes	400	329	246	395	449
11. Pasawahan	651	522	473	572	903
12. Pondoksalam	337	244	283	341	410
13. Purwakarta	1 089	1 058	1 051	1 117	1 105
14. Babakancikao	6 088	5 564	5 604	6 021	6 102
15. Campaka	623	472	591	782	807
16. Cibatu	323	418	380	453	512
17. Bungursari	735	863	863	619	1 102
<b>Kabupaten Purwakarta Purwakarta Regency</b>	<b>16 825</b>	<b>15 402</b>	<b>16 149</b>	<b>17 790</b>	<b>19 973</b>

Catatan/Note: \*khusus untuk Provinsi DIY, diisi dengan imunisasi IPV dosis ke 3

Sumber/Source: Dinas Kesehatan Kabupaten Purwakarta / Purwakarta Regency Health Office

**Tabel**  
**Table** 4.2.10

**Jumlah Bayi Lahir dan Bayi Berat Lahir Rendah Menurut  
Kecamatan di Kabupaten Purwakarta, 2021**  
*Number of Birth And Low Birth Weight Infants by Sub  
District in Purwakarta Regency, 2021*

Kecamatan Subdistrict	Bayi lahir hidup	Bayi Berat Badan Lahir Rendah
(1)	(2)	(3)
1. Jatiluhur	1 381	27
2. Sukasari	264	6
3. Maniis	648	19
4. Tegalwaru	943	28
5. Plered	1 493	34
6. Sukatani	1 272	12
7. Darangdan	1 187	36
8. Bojong	893	15
9. Wanayasa	856	25
10. Kiarapedes	483	22
11. Pasawahan	871	30
12. Pondoksalam	483	25
13. Purwakarta	3 449	51
14. Babakancikao	1 122	11
15. Campaka	891	20
16. Cibatu	547	3
17. Bungursari	1 229	-
<b>Kabupaten Purwakarta Purwakarta Regency</b>	<b>18 012</b>	<b>364</b>

Catatan/Note: ...

Sumber/Source: Dinas Kesehatan Kabupaten Purwakarta / Purwakarta Regency Health Office

**Tabel 4.2.11** Banyaknya Kematian Bayi Menurut Kecamatan di Kabupaten Purwakarta, 2021  
**Table 4.2.11** The Number of Infants deaths by Sub District in Purwakarta Regency, 2021

Kecamatan Subdistrict	Neonatal	Bayi	Total
(1)	(2)	(3)	(4)
1. Jatiluhur	8	10	18
2. Sukasari	-	-	-
3. Maniis	5	6	11
4. Tegalwaru	4	6	10
5. Plered	1	1	2
6. Sukatani	2	2	4
7. Darangdan	5	5	10
8. Bojong	2	3	5
9. Wanayasa	2	2	4
10. Kiarapedes	5	7	12
11. Pasawahan	5	7	12
12. Pondoksalam	5	5	10
13. Purwakarta	5	8	13
14. Babakancikao	2	2	4
15. Campaka	3	3	6
16. Cibatu	-	-	-
17. Bungursari	-	-	-
<b>Kabupaten Purwakarta Purwakarta Regency</b>	<b>54</b>	<b>67</b>	<b>121</b>

Catatan/Note: ...

Sumber/Source: Dinas Kesehatan Kabupaten Purwakarta / Purwakarta Regency Health Office

**Tabel** 4.2.12  
**Table**

**Status Gizi Balita Hasil Bulan Penimbangan Balita (BPB )  
Berdasarkan Berat Badan Menurut Umur di Kabupaten  
Purwakarta, 2021**  
*Toddler Nutrition Status Results of Weighing Month Toddler  
(BPB) Based on Weight by Age in Purwakarta Regency,  
2021*

Kecamatan Subdistrict	Berat Badan Sangat Kurang Weight Loss	Berat Badan Kurang Weight Loss	Berat Badan Normal Normal Weight	Berat Badan Lebih Weight Loss
(1)	(2)	(3)	(4)	(5)
1. Jatiluhur	42	195	4620	229
2. Sukasari	17	144	1062	59
3. Maniis	18	49	2210	61
4. Tegalwaru	15	55	3909	29
5. Plered	23	227	4847	278
6. Sukatani	198	498	3994	371
7. Darangdan	23	136	4584	186
8. Bojong	8	86	3833	211
9. Wanayasa	12	45	2897	60
10. Kiarapedes	10	74	1826	85
11. Pasawahan	33	187	2818	231
12. Pondoksalam	3	64	1941	36
13. Purwakarta	17	158	10,176	400
14. Babakancikao	6	106	3725	187
15. Campaka	47	151	2616	344
16. Cibatu	3	22	1,962	19
17. Bungursari	5	14	4222	53
<b>Kabupaten Purwakarta Purwakarta Regency</b>	<b>480</b>	<b>2211</b>	<b>61,242</b>	<b>2839</b>

Catatan/Note: ...

Sumber/Source: Dinas Kesehatan Kabupaten Purwakarta / Purwakarta Regency Health Office

**Tabel** 4.2.13 **Jumlah Kematian Ibu menurut Kecamatan di Kabupaten Purwakarta, 2021**  
**Table** 4.2.13 **The Number Of Maternal Deaths by Sub District in Purwakarta Regency, 2021**

Kecamatan Subdistrict	Waktu Hamil During Pregnancy	Waktu Bersalin Childbed	Waktu Nifas Time of Parturition	Total
(1)	(2)	(3)	(4)	(5)
1. Jatiluhur	2	-	2	4
2. Sukasari	-	-	-	-
3. Maniis	-	-	2	2
4. Tegalwaru	-	-	1	1
5. Plered	-	2	1	3
6. Sukatani	2	2	2	6
7. Darangdan	1	-	2	3
8. Bojong	1	-	1	2
9. Wanayasa	-	1	1	2
10. Kiarapedes	1	-	-	1
11. Pasawahan	2	-	1	3
12. Pondoksalam	-	-	2	2
13. Purwakarta	2	-	4	6
14. Babakancikao	-	-	2	2
15. Campaka	1	-	4	5
16. Cibatu	-	-	-	-
17. Bungursari	1	-	-	1
<b>Kabupaten Purwakarta Purwakarta Regency</b>	<b>13</b>	<b>5</b>	<b>25</b>	<b>43</b>

Catatan/Note: ...

Sumber/Source: Dinas Kesehatan Kabupaten Purwakarta / Purwakarta Regency Health Office

**Tabel** 4.2.14  
**Table**

**Jumlah Persalinan menurut Kecamatan di Kabupaten Purwakarta, 2021**  
**The Number Of Deliveries by Sub District in Purwakarta Regency, 2021**

Kecamatan Subdistrict	Persalinan Kesehatan Health Delivery	Persalinan Dukun Childbirth Dukun	Pendampingan Accompaniment	Total
(1)	(2)	(3)	(4)	(5)
1. Jatiluhur	1358	-	-	1358
2. Sukasari	81	-	-	81
3. Maniis	354	-	-	354
4. Tegalwaru	815	-	-	815
5. Plered	1486	-	-	1486
6. Sukatani	1007	-	-	1007
7. Darangdan	1087	-	-	1087
8. Bojong	686	-	-	686
9. Wanayasa	822	-	-	822
10. Kiarapedes	357	-	-	357
11. Pasawahan	859	-	-	859
12. Pondoksalam	432	-	-	432
13. Purwakarta	3447	-	-	3447
14. Babakancikao	1104	-	-	1104
15. Campaka	890	-	-	890
16. Cibatu	548	-	-	548
17. Bungursari	1229	-	-	1229
<b>Kabupaten Purwakarta Purwakarta Regency</b>	<b>16562</b>	<b>-</b>	<b>-</b>	<b>16562</b>

Catatan/Note: ...

Sumber/Source: Dinas Kesehatan Kabupaten Purwakarta / Purwakarta Regency Health Office



**Tabel 4.2.15** Jumlah Keluarga yang memiliki SAB menurut Kecamatan di Kabupaten Purwakarta, 2021  
**The Number Of Families who hav SAB Household toilets, SPAL, and Healthy Homes by Sub District in Purwakarta Regency, 2021**

<i>Jenis Kesling</i> <i>Type of Environmental health</i>	2019	2020	2021
(1)	(2)	(3)	(4)
1. SAB	217 520	221 072	231 402
2. Jamban Keluarga	203 578	218 441	234 592
3. SPAL	192 127	192 331	199 216
4. Rumah Sehat	208 522	217 300	223 094
<b>Kabupaten Purwakarta</b> <i>Purwakarta Regency</i>	<b>821 747</b>	<b>849 144</b>	<b>888 304</b>

Catatan/Note: ...

Sumber/Source: Dinas Kesehatan Kabupaten Purwakarta / Purwakarta Regency Health Office

### 4.3 AGAMA DAN SOSIAL LAINNYA RELIGION AND OTHER SOCIAL AFFAIRS

**Tabel** 4.3.1 **Jumlah Penduduk Menurut Kecamatan dan Agama yang Dianut di Kabupaten Purwakarta, 2021**  
*Table* 4.3.1 **Population by Subdistrict and Religion in Purwakarta Regency, 2021**

Kecamatan Subdistrict	Islam	Protestan Protestant	Katolik Catholic	Hindu	Budha Buddha	Lainnya Others
(1)	(2)	(3)	(4)	(5)	(6)	(7)
1. Jatiluhur	72 073	268	88	19	21	-
2. Sukasari	16 945	-	-	-	-	-
3. Maniis	35 488	2	-	-	-	-
4. Tegalwaru	52 614	21	18	-	-	-
5. Plered	82 466	22	4	-	1	-
6. Sukatani	75 807	165	47	-	6	-
7. Darangdan	70 151	50	6	-	3	-
8. Bojong	52 159	-	2	-	-	-
9. Wanayasa	42 916	7	6	-	-	-
10. Kiarapedes	28 435	-	-	-	-	-
11. Pasawahan	48 753	32	8	-	1	-
12. Pondoksalam	30 766	6	6	-	3	-
13. Purwakarta	172 790	4 292	1 290	86	398	5
14. Babakancikao	57 133	960	169	15	25	-
15. Campaka	47 362	456	76	2	-	-
16. Cibatuh	31 489	48	21	-	2	1
17. Bungursari	56 540	1 357	337	12	46	-
<b>Kabupaten Purwakarta Purwakarta Regency</b>	<b>973 887</b>	<b>7 686</b>	<b>2 078</b>	<b>134</b>	<b>512</b>	<b>6</b>

Catatan/Note: ...

Sumber/Source: Kantor Kementerian Agama Kabupaten Purwakarta / Purwakarta Regency Ministry of Religion Office

**Tabel 4.3.2** Jumlah Tempat Peribadatan Menurut Kecamatan di Kabupaten Purwakarta, 2021  
**Table** Number of Places of Worship by Subdistrict in Purwakarta Regency, 2021

Kecamatan Subdistrict	Masjid Mosque	Mushola Pray Room	Gereja Protestan Protestant Church	Gereja Katholik Catholic Church	Pura Temple	Vihara
(1)	(2)	(3)	(4)	(5)	(6)	(7)
1. Jatiluhur	50	81	1	-	-	-
2. Sukasari	33	26	-	-	-	-
3. Maniis	71	46	-	-	-	-
4. Tegalwaru	61	78	-	-	-	-
5. Plered	70	93	-	-	-	-
6. Sukatani	80	88	-	-	-	-
7. Darangdan	104	85	-	-	-	-
8. Bojong	64	54	-	-	-	-
9. Wanayasa	48	64	-	-	-	-
10. Kiarapedes	34	35	-	-	-	-
11. Pasawahan	40	76	-	-	-	-
12. Pondoksalam	34	35	-	-	-	-
13. Purwakarta	120	206	8	2	1	-
14. Babakancikao	63	62	-	-	-	-
15. Campaka	33	53	-	-	-	-
16. Cibatuh	41	38	-	-	-	-
17. Bungursari	65	62	4	-	-	-
<b>Kabupaten Purwakarta Purwakarta Regency</b>	<b>1 011</b>	<b>1 182</b>	<b>13</b>	<b>2</b>	<b>1</b>	<b>-</b>

Catatan/Note: ...

Sumber/Source: Kantor Kementerian Agama Kabupaten Purwakarta / Purwakarta Regency Ministry of Religion Office

**Tabel**  
**Table** 4.3.3**Nikah, Talak dan Cerai Menurut Kecamatan di Kabupaten Purwakarta, 2018 – 2021**  
**Marriage, Divorce and Divorce by District in Purwakarta Regency, 2018 – 2021**

Kecamatan Subdistrict	Nikah <sup>1,2,3</sup> / Marriages <sup>1,2,3</sup>			
	2018	2019	2020	2021
(1)	(2)	(3)	(4)	(5)
1. Jatiluhur	654	573	1 289	1 147
2. Sukasari	176	174	88	122
3. Maniis	352	360	257	230
4. Tegalwaru	459	387	376	453
5. Plered	814	721	607	645
6. Sukatani	747	621	520	564
7. Darangdan	620	562	512	504
8. Bojong	579	486	423	389
9. Wanayasa	408	368	360	358
10. Kiarapedes	297	231	185	308
11. Pasawahan	411	412	378	358
12. Pondoksalam	301	249	207	187
13. Purwakarta	1 421	1 335	1 289	1 147
14. Babakancikao	455	374	380	332
15. Campaka	441	336	305	309
16. Cibatu	268	205	244	232
17. Bungursari	410	379	323	350
<b>Kabupaten Purwakarta Purwakarta Regency</b>	<b>8 813</b>	<b>7 773</b>	<b>6 989</b>	<b>6 992</b>

Catatan/Note: <sup>1</sup> Termasuk bedolan (nikah di luar KUA)/Including non formal registration<sup>2</sup> Hanya untuk yang Beragama Islam<sup>3</sup> Kementerian Agama RI, Dirjen Bimas Islam/Ministry of Religious Affairs, Directorate General of Islamic Community Guidance<sup>4</sup> Mahkamah Agung, Dirjen Badan Pengadilan Agama /The Supreme Court, Directorate General of Relegius Justice Affairs

Sumber/Source: Kantor Kementerian Agama Kabupaten Purwakarta / Purwakarta Regency Ministry of Religion Office

Lanjutan Tabel/Continued Table 4.3.3

Kecamatan Subdistrict	Cera / Divorce			
	2018	2019	2020	2021
(1)	(2)	(3)	(4)	(5)
1. Jatiluhur	164	224	223	227
2. Sukasari	5	11	6	12
3. Maniis	16	14	25	16
4. Tegalwaru	56	49	59	71
5. Plered	145	151	172	168
6. Sukatani	84	140	152	148
7. Darangdan	94	113	116	116
8. Bojong	63	88	114	89
9. Wanayasa	63	96	95	108
10. Kiarapedes	34	51	87	67
11. Pasawahan	144	149	157	146
12. Pondoksalam	51	73	67	56
13. Purwakarta	484	451	525	491
14. Babakancikao	129	136	154	145
15. Campaka	79	80	119	81
16. Cibatu	56	53	67	58
17. Bungursari	123	100	125	104
<b>Kabupaten Purwakarta Purwakarta Regency</b>	<b>1791</b>	<b>1979</b>	<b>2263</b>	<b>2091</b>

Catatan/Note: <sup>1</sup> Termasuk bedolan (nikah di luar KUA)/Including non formal registration

<sup>2</sup> Hanya untuk yang Beragama Islam

<sup>3</sup> Kementerian Agama RI, Dirjen Bimas Islam/Ministry of Religious Affairs, Directorate General of Islamic Community Guidance

<sup>4</sup> Mahkamah Agung, Dirjen Badan Pengadilan Agama /The Supreme Court, Directorate General of Religious Justice Affairs

Sumber/Source: Pengadilan Agama Kabupaten Purwakarta / Purwakarta Regency Religious Court

**Tabel**  
**Table** 4.3.4**Jumlah Desa<sup>1</sup>/Kelurahan yang Mengalami Bencana Alam<sup>2</sup> Menurut Kecamatan di Kabupaten Purwakarta, 2018,2020,2021**  
**Number of Villages<sup>1</sup>/Kelurahan that Had Natural Disaster<sup>2</sup> by Subdistrict in Purwakarta Regency, 2018,2020, 2021**

Kecamatan Subdistrict	Banjir/Flood		
	2018	2020	2021
(1)	(2)	(3)	(4)
1. Jatiluhur	5	2	–
2. Sukasari	-	–	–
3. Maniis	1	–	–
4. Tegalwaru	1	–	–
5. Plered	-	–	–
6. Sukatani	-	1	–
7. Darangdan	-	–	–
8. Bojong	-	–	–
9. Wanayasa	-	–	–
10. Kiarapedes	-	–	–
11. Pasawahan	1	2	1
12. Pondoksalam	1	1	1
13. Purwakarta	1	1	–
14. Babakancikao	4	2	1
15. Campaka	-	–	2
16. Cibatu	-	2	1
17. Bungursari	2	2	–
<b>Kabupaten Purwakarta Purwakarta Regency</b>	<b>16</b>	<b>13</b>	<b>6</b>

Catatan/Note: <sup>1</sup> Desa pada tabel ini termasuk Unit Permukiman Transmigrasi (UPT) yang masih dibina oleh kementerian terkait dan nagari di Kabupaten/Kota Sumatera Barat/Villages in this table include Transmigration Settlement Unit which is still fostered by the relevant ministries and the nagari in the Province of Sumatera Barat

Sumber/Source: BPS, Pendataan Potensi Desa (Podes)/BPS-Statistics Indonesia, Village Potential Data Collecting

Lanjutan Tabel/Continued Table 4.3.4

Kecamatan Subdistrict	Gempa Bumi/Earthquake		
	2018	2020	2021
(1)	(5)	(6)	(7)
1. Jatiluhur	-	-	-
2. Sukasari	-	-	-
3. Maniis	-	-	-
4. Tegalwaru	-	-	-
5. Plered	-	-	-
6. Sukatani	4	-	-
7. Darangdan	-	-	-
8. Bojong	-	10	13
9. Wanayasa	-	-	1
10. Kiarapedes	-	-	-
11. Pasawahan	-	1	-
12. Pondoksalam	1	-	-
13. Purwakarta	-	-	-
14. Babakancikao	-	-	-
15. Campaka	-	-	-
16. Cibatu	-	-	-
17. Bungursari	-	-	-
<b>Kabupaten Purwakarta Purwakarta Regency</b>	<b>5</b>	<b>11</b>	<b>14</b>

Lanjutan Tabel/Continued Table 4.3.4

Kecamatan Subdistrict	Tanah Longsor/Landslide		
	2018	2020	2021
(1)	(8)	(9)	(10)
1. Jatiluhur	6	6	6
2. Sukasari	1	2	2
3. Maniis	2	1	–
4. Tegalwaru	4	–	–
5. Plered	–	1	–
6. Sukatani	6	3	3
7. Darangdan	7	1	–
8. Bojong	4	3	2
9. Wanayasa	3	4	3
10. Kiarapedes	1	1	1
11. Pasawahan	8	4	6
12. Pondoksalam	5	3	1
13. Purwakarta	3	–	1
14. Babakancikao	–	–	–
15. Campaka	–	1	1
16. Cibatu	–	1	–
17. Bungursari	1	–	–
<b>Kabupaten Purwakarta Purwakarta Regency</b>	<b>51</b>	<b>31</b>	<b>26</b>

Catatan/Note: <sup>1</sup> Desa pada tabel ini termasuk Unit Permukiman Transmigrasi (UPT) yang masih dibina oleh kementerian terkait dan nagari di Kabupaten/Kota Sumatera Barat/Villages in this table are included in Transmigration Settlement Unit which is still fostered by the relevant ministries and the nagari in the Province of Sumatera Barat

<sup>2</sup> Terjadi dalam tiga tahun terakhir sampai dengan saat pencacahan/Occured during the last three years by the time of enumeration

Sumber/Source: BPS, Pendataan Potensi Desa (Podes)/BPS-Statistics Indonesia, Village Potential Data Collecting



**Tabel**  
**Table 4.3.5****Jumlah Penerimaan dan Pemakaian Darah di UTDC PMI  
Cabang Kabupaten Purwakarta, 2018 -2021**  
**Number of Acceptance and Use of Blood in UTDC PMI  
Purwakarta, 2018 - 2021**

Kegiatan Activity	Tahun Year			
	2018	2019	2020	2021
(1)	(2)	(3)	(4)	(5)
1. Penerimaan Darah ( Labu )	11 175	12 865	12 989	14 208
2. Pemakaian Darah ( Labu )	10 681	12 587	11 274	8 904
3. Donor Darah ( Orang )	10 858	12 865	12 989	14 208
<b>Kabupaten Purwakarta</b> <i>Purwakarta Regency</i>				

Catatan/Note: ...

Sumber/Source: Palang Merah Indonesia Cabang Kabupaten Purwakarta / Indonesian Red Cross Branch Purwakarta Regency

**Tabel** 4.3.6  
**Table**

**Jumlah Kebakaran Menurut Kecamatan di Kabupaten Purwakarta, 2021**  
**Number of Fires by Subdistrict in Purwakarta Regency, 2021**

Kecamatan Subdistrict	Bulan					
	Januari	Februari	Maret	April	Mei	Juni
(1)	(2)	(3)	(4)	(5)	(6)	(7)
1. Jatiluhur	-	-	-	-	2	-
2. Sukasari	-	-	-	-	-	-
3. Maniis	-	-	-	-	-	-
4. Tegalwaru	1	-	1	-	-	-
5. Plered	-	2	-	-	1	-
6. Sukatani	-	-	-	-	-	1
7. Darangdan	-	1	4	-	-	-
8. Bojong	-	-	-	-	-	-
9. Wanayasa	-	-	-	1	1	-
10. Kiarapedes	-	-	1	-	-	-
11. Pasawahan	-	-	-	-	-	-
12. Pondoksalam	-	-	-	-	1	1
13. Purwakarta	3	-	-	1	2	-
14. Babakancikao	-	-	-	-	-	-
15. Campaka	1	-	-	-	1	2
16. Cibatuh	-	-	-	-	-	-
17. Bungursari	2	-	-	2	-	-
<b>Kabupaten Purwakarta Purwakarta Regency</b>	<b>7</b>	<b>3</b>	<b>6</b>	<b>4</b>	<b>8</b>	<b>4</b>

Lanjutan Tabel/*Continued Table 4.3.6*

Kecamatan <i>Subdistrict</i>	Bulan					
	Juli	Agustus	September	Oktober	November	Desember
(1)	(2)	(3)	(4)	(5)	(6)	(7)
1. Jatiluhur	1	-	-	1	-	-
2. Sukasari	-	-	-	-	-	-
3. Maniis	-	-	-	-	-	-
4. Tegalwaru	-	-	4	2	-	-
5. Plered	2	-	-	1	-	-
6. Sukatani	-	-	1	-	-	-
7. Darangdan	1	-	2	-	-	-
8. Bojong	-	-	-	-	-	-
9. Wanayasa	-	1	1	3	1	-
10. Kiarapedes	-	-	-	-	-	-
11. Pasawahan	-	-	1	-	-	-
12. Pondoksalam	-	-	-	-	-	-
13. Purwakarta	3	2	1	1	-	-
14. Babakancikao	1	-	3	3	-	-
15. Campaka	-	-	-	-	-	-
16. Cibatu	-	-	-	-	-	-
17. Bungursari	3	5	2	1	-	-
<b>Kabupaten Purwakarta <i>Purwakarta Regency</i></b>	<b>11</b>	<b>8</b>	<b>15</b>	<b>12</b>	<b>1</b>	<b>-</b>

Catatan/*Note*: ...Sumber/*Source*: Dinas Pemadam Kebakaran Dan Penanggulangan Bencana Kabupaten Purwakarta/ *Fire and Disaster Management Agency of Purwakarta Regency*

#### 4.4 KEMISKINAN POVERTY

**Tabel 4.4.1** **Garis Kemiskinan, Jumlah, dan Persentase Penduduk Miskin di Kabupaten Purwakarta, 2014–2021**  
*Poverty Line, Number, and Percentage of Poor People in Purwakarta Regency, 2014–2021*

Tahun Year	Garis Kemiskinan (rupiah/kapita/bulan) Poverty Line (rupiah/capita/month)	Jumlah Penduduk Miskin (ribu) Number of Poor People (thousand)	Persentase Penduduk Miskin Percentage of Poor People
(1)	(2)	(3)	(4)
2014	281 524	80,3	8,8
2015	296 477	83,94	9,14
2016	312 499	83,55	8,98
2017	325 607	85,25	9,06
2018	352 061	75,94	7,99
2019	367 273	71,86	7,48
2020	378 287	80,17	8,27
2021	387 754	84,27	8,83

Catatan/Note: ...

Sumber/Source: .BPS, Survei Sosial Ekonomi Nasional Maret/BPS-Statistics Indonesia, March National Socioeconomic Survey

**Tabel 4.4.2** Indeks Kedalaman Kemiskinan dan Indeks Keparahan Kemiskinan di Kabupaten Purwakarta, 2014–2021  
**Poverty Gap Index and Poverty Severity Index in Purwakarta Regency, 2014–2021**

Tahun Year	Indeks Kedalaman Kemiskinan Poverty Gap Index	Indeks Keparahan Kemiskinan Poverty Severity Index
(1)	(2)	(3)
2014	1,44	0,33
2015	1,42	0,37
2016	1,20	0,32
2017	1,05	0,23
2018	0,87	0,16
2019	1,24	0,28
2020	1,04	0,20
2021	1,31	0,30

Catatan/Note: ...

Sumber/Source: .BPS, Survei Sosial Ekonomi Nasional Maret/BPS-Statistics Indonesia, March National Socioeconomic Survey

# BAB 5

## PERTANIAN, KEHUTANAN PETERNAKAN, DAN PERIKANAN

*Agriculture, Forestry, Livestock, and Fishery*



### Luas Panen Tanaman Padi Kabupaten Purwakarta, 2021

*Harvested Area of Rice in  
Purwakarta Regency, 2021*



**43.286 HEKTAR**  
*HECTARE*

### Produksi Tanaman Padi Kabupaten Purwakarta, 2021

*Rice Production in  
Purwakarta Regency, 2021*



**330.095 TON GKP**  
*TON GKP*

Sumber : Dinas Pangan dan Pertanian Kabupaten Purwakarta  
*Source : Food and Agriculture Office of Purwakarta Regency*

### Produksi Hortikultura Unggulan Kabupaten Purwakarta 2021 *Main Horticulture Production in Purwakarta Regency 2021*



**Cabai/Chilli**

**61.641 KUINTAL**  
*QUINTAL*



**Manggis/Mangosteen**

**30.269 KUINTAL**  
*QUINTAL*



**Jamur/Mushroom**

**22.480 KILOGRAM**  
*KILOGRAMS*

Sumber : BPS, Statistik Pertanian Hortikultura SPH-SBS  
*Source : BPS-Statistics Indonesia, Agriculture Statistic  
for Horticulture SPH-SBS*

Kabupaten Purwakarta Dalam Angka 2022

*Purwakarta Regency In Figures 2022*



**PENJELASAN TEKNIS**

1. **Lahan sawah** adalah lahan pertanian yang berpetak-petak dan dibatasi oleh pematang (galangan), saluran untuk menahan/ menyalurkan air, yang biasanya ditanami padi sawah tanpa memandang dari mana diperoleh atau status lahan tersebut. Lahan yang dimaksud termasuk lahan yang terdaftar di Pajak Bumi Bangunan, luran Pembangunan Daerah, lahan bengkok, lahan serobotan, lahan rawa yang ditanami padi dan lahan bekas tanaman tahunan yang telah dijadikan sawah, baik yang ditanami padi, palawija atau tanaman semusim lainnya.
2. **Tegal/Kebun** adalah lahan pertanian bukan sawah (lahan kering) yang ditanami tanaman semusim atau tahunan dan terpisah dengan halaman sekitar rumah serta penggunaannya tidak berpindah pindah.
3. **Ladang/Huma** adalah lahan pertanian bukan sawah (lahan kering) yang biasanya ditanami tanaman semusim dan penggunaannya hanya semusim atau dua musim, kemudian akan ditinggalkan bila sudah tidak subur lagi (berpindah-pindah). Kemungkinan lahan ini beberapa tahun kemudian akan dikerjakan kembali jika sudah subur.

**TECHNICAL NOTES**

1. **Wetland** is agricultural land that separated by small dykes to resist water, where the main crop is usually wetland paddy without considering where it is got from or the status of the land. It includes the land that is registered at land income tax office, regional development contribution, 'bengkok' land, illegal ownership, swamps for rice cultivation, and annual crop land mark that has been used as rice field, which are both planted with paddy, secondary crops or the other seasonal crops.
2. **Dry field/Garden** is an dryland (unirrigated land) which is planted with seasonal or annual crops and separately from the yard around the house without shifting
3. **Unirrigated agricultural field /Shifting cultivation land** is dryland (unirrigated land) that usually is cultivated for seasonal crops and utilized only for one or two seasons, then it will be left when it is not fertile (shifting). Maybe, this land will be used again in a few years if it has been fertile.



4. **Lahan yang sementara tidak diusahakan** adalah lahan yang biasanya diusahakan tetapi untuk sementara (lebih dari 1 (satu) tahun tetapi kurang dari atau sama dengan 2 (dua) tahun) tidak diusahakan, termasuk lahan sawah yang tidak diusahakan selama lebih dari 2 (dua) tahun.
5. Data pokok tanaman pangan yang dikumpulkan adalah luas panen dan produktivitas (hasil per hektar). Produksi tanaman pangan merupakan hasil perkalian antara luas panen dengan produktivitas. Pengumpulan data luas panen dilakukan setiap bulan dengan pendekatan area kecamatan di seluruh wilayah Indonesia. Pengumpulan data produktivitas dilakukan melalui pengukuran langsung pada plot ubinan berukuran 2½ m x 2½ m. Pengumpulan data produktivitas dilakukan setiap subround (empat bulanan) pada waktu panen petani.
6. Data produksi padi dan palawija yang disajikan adalah dalam kualitas: gabah kering giling (padi), pipilan kering (jagung), biji kering (kedelai dan kacang tanah), dan umbi basah (ubi kayu dan ubi jalar).
7. **Tanaman sayuran dan buah-buahan semusim**  
**Tanaman sayuran semusim** adalah tanaman sumber vitamin, garam mineral dan lain-lain yang dikonsumsi dari bagian tanaman
4. **Temporarily unused land** is land that is regularly used but temporarily (more than a year but less or equal than two years) is unused, it includes wetland that is not cultivated more than two years.
5. The main food crops data collected consists of harvested area and productivity (yield per hectare). Food crops production is generated by harvested area multiplied by productivity. The harvested area data is collected every month using sub district area approach in all sub district in Indonesia. The productivity data collection is conducted by a direct measurement in 2½m x 2½m crop cutting plot. The productivity measurement is conducted in every subround (four monthly) at the time when farmers are harvesting their crops.
6. Production of paddy and secondary crops data are presented in the form of: dry unhusked rice (paddy), dry loose maize (maize), dry shells crops (soybeans and peanuts), and fresh roots (cassava and sweet potatoes).
7. **Seasonal vegetable and fruit plants**  
**Seasonal vegetable plants** are plants which are the sources of vitamin, mineral salt, etc, consumed from the part of the plant in the form of leaf,

yang berupa daun, bunga, buah, dan umbinya, yang berumur kurang dari satu tahun. **Tanaman buah-buahan semusim** adalah tanaman sumber vitamin, garam mineral, dan lain-lain yang dikonsumsi dari bagian tanaman yang berupa buah, berumur kurang dari satu tahun, tidak berbentuk pohon/rumpun tetapi menjalar dan berbatang lunak. Tanaman buah-buahan dan sayuran tahunan

8. **Tanaman buah-buahan tahunan** adalah tanaman sumber vitamin, garam mineral, dan lain-lain yang dikonsumsi dari bagian tanaman yang berupa buah dan merupakan tanaman tahunan. **Tanaman sayuran tahunan** adalah tanaman sumber vitamin, garam mineral, dan lain-lain yang dikonsumsi dari bagian tanaman yang berupa daun dan atau buah yang berumur lebih dari satu tahun.
9. **Tanaman biofarmaka** adalah tanaman yang bermanfaat untuk obat-obatan, kosmetik, dan kesehatan yang dikonsumsi atau digunakan dari bagian-bagian tanaman seperti daun, batang, buah, umbi (rimpang) ataupun akar.
10. **Tanaman hias** adalah tanaman yang mempunyai nilai keindahan baik bentuk, warna daun, tajuk maupun bunganya, sering digunakan untuk penghias pekarangan dan lain sebagainya.

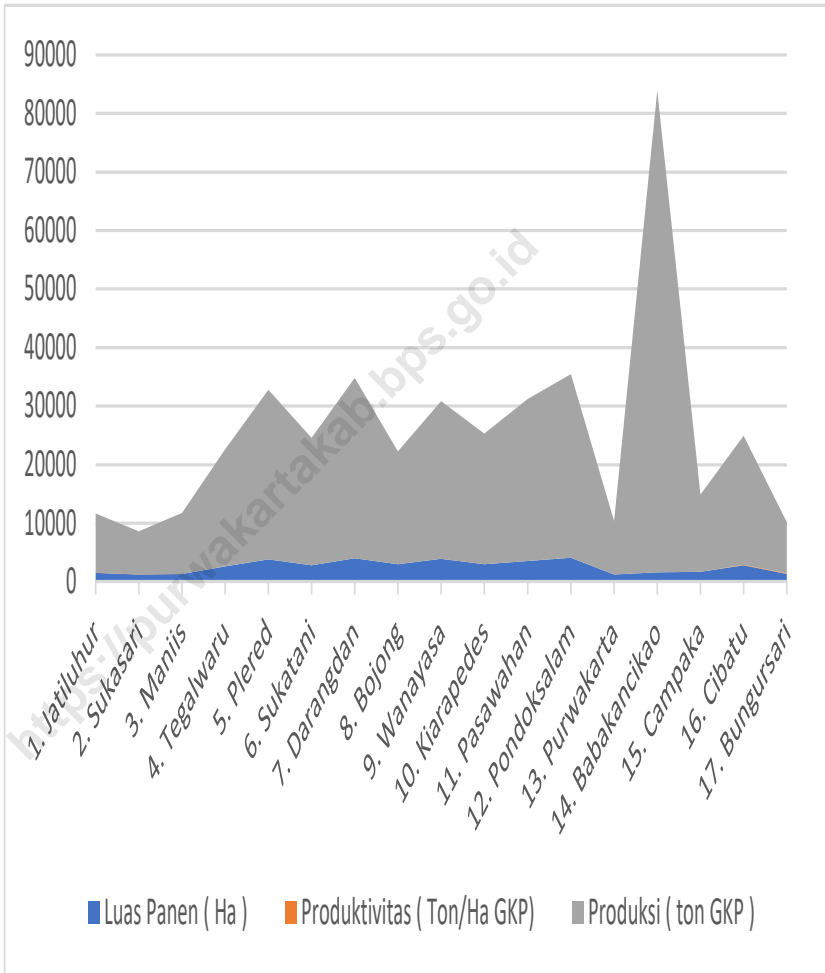
*flower, fruit, and root with the age of less than one year. Seasonal fruit plants are plants which are the sources of vitamin, mineral salt, etc, consumed from the part of the plant in the form of fruits. These plants are creeps with the age of less than one year.*

8. **Annual fruit and vegetable plants** *Annual fruit plants are plants which are the sources of vitamin, contained mineral salt, etc, consumed from the part of plant in the form of fruit and more than one year of age. Annual vegetable plants are plants which are the sources of vitamin, contained mineral salt, etc, consumed from the part of the plant in the form of vegetable and more than one year of age.*
9. **Medicinal plants** *are plants which are useful for medicine. It is consumed from part of the plant such as leaf, flower, fruit, tuber, and root.*
10. **Ornamental plants** *are plants which have a beauty value, either in shape, colour of leaf or crown of flower, and they are often used as a yard decorator.*

11. **Luas panen tanaman hortikultura** adalah luas tanaman sayuran, buah-buahan, biofarmaka, dan tanaman hias yang diambil hasilnya/dipanen pada periode pelaporan.
12. **Luas panen untuk tanaman sayuran** adalah luas tanaman yang dipanen sekaligus/habis/dibongkar dan luas tanaman yang dipanen berkali-kali (lebih dari satu kali)/belum habis. **Tanaman yang dipanen sekaligus/ habis/ dibongkar** adalah tanaman yang sehabis panen langsung dibongkar/dicabut, terdiri dari bawang merah, bawang putih, bawang daun, kentang, kol/ kembang kol, petsai/sawi, wortel, lobak, dan kacang merah. **Tanaman yang dipanen berkali-kali (lebih dari satu kali)/belum habis** adalah tanaman yang pemanenannya lebih dari satu kali dan biasanya dibongkar apabila panen terakhir sudah tidak memadai lagi, terdiri dari: kacang panjang, cabe besar, cabe rawit, jamur, tomat, terung, buncis, ketimun, labu siam, kangkung, bayam, melon, semangka, dan blewah.
13. **Produksi hortikultura** adalah hasil menurut bentuk produk dari setiap tanaman sayuran, buah-buahan, biofarmaka dan tanaman hias yang diambil berdasarkan luas yang dipanen/tanaman yang menghasilkan pada bulan/triwulan laporan.
11. **Harvested area of horticulture** is area which vegetable, fruit, medicinal and ornamental plant of crop harvested during the period of report.
12. **Harvested area of vegetables** is area of entirely plant harvested/ demolished and plant harvested several times/undemolished. **Entirely plants harvested/ demolished** are plants usually harvested once and demolished to be substituted by other plants, consisting of: shallots, garlic, leeks, potato, cabbage, cauli flower, mustard green, carrots, chinese radish, and red kidney beans. **Plants harvested several times/ undemolished** are plants usually harvested more than once and demolished in the case that the last harvest was economically not profitable. They consist of : yard long beans, chili, small chili, mushroom, tomatoes, egg plant, french beans, cucumber, pumpkin/ chajota, swamp cabbage, spinach, melon, watermelon, and blewah .
13. **Horticulture production** is the standard production quantity form of vegetable, fruit, medicinal and ornamental plant based on harvested area/the number of production plants reported monthly/quarterly.

**Gambar** 5.1  
**Figures**

**Luas Panen, Produktivitas, dan Produksi Padi Menurut Kecamatan (ha) di Kabupaten Purwakarta, 2021**  
*Harvested Area, Productivity, and Rice Production by District (ha) in Purwakarta Regency, 2021*

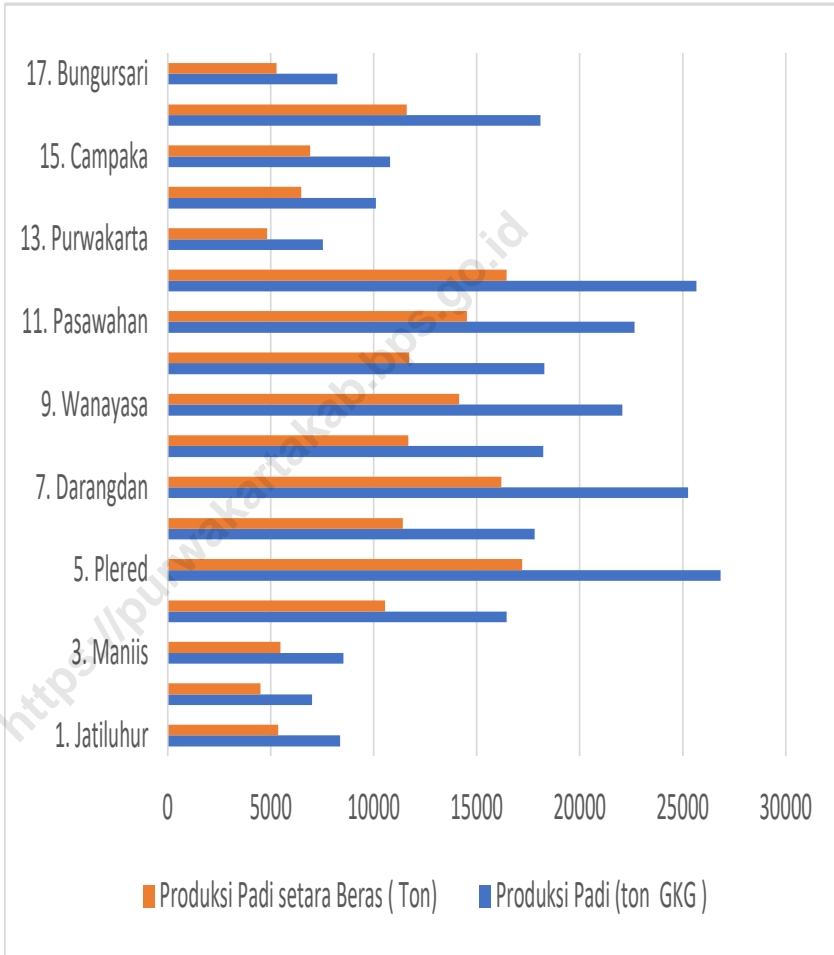


Catatan/Note:

Sumber/Source: Dinas Pangan dan Pertanian Kabupaten Purwakarta / Food and Agriculture Office of Purwakarta Regency

**Gambar** 5.2  
**Figures**

**Produksi Padi dan Beras Menurut Kecamatan (Ton) di Kabupaten Purwakarta, 2021**  
**Rice and Rice Production by District (Tons) in Purwakarta Regency, 2021**



Catatan/Note:

Sumber/Source: Dinas Pangan dan Pertanian Kabupaten Purwakarta / Food and Agriculture Office of Purwakarta Regency

## 5.1 TANAMAN PANGAN FOOD CROPS

**Tabel 5.1.1** Luas Lahan Sawah Menurut Kecamatan dan Jenis Irigasi yang di gunakan (ha) di Kabupaten Purwakarta, 2021  
*Rice Field Area by District and Type of Irrigation Used (ha) in Purwakarta Regency, 2021*

Kecamatan Subdistrict	Sawah Irigasi Irrigation Paddy	Sawah Tadah Hujan Rainfed rice fields	Rawa Pasang Surut Tidal Swamp	Jumlah Lahan Sawah Number of Rice Fields
(1)	(2)	(3)		(4)
1. Jatiluhur	253	182	-	435
2. Sukasari	281	285	-	566
3. Maniis	-	659	-	659
4. Tegalwaru	476	871	63	1 410
5. Plered	1 279	141	-	1 420
6. Sukatani	681	529	-	1 210
7. Darangdan	1 583	30	-	1 613
8. Bojong	1 087	103	-	1 190
9. Wanayasa	1 390	136	-	1 526
10. Kiarapedes	7 008	386	-	1 094
11. Pasawahan	999	223	-	1 222
12. Pondoksalam	957	632	-	1 589
13. Purwakarta	420	100	-	520
14. Babakancikao	30	545	-	575
15. Campaka	360	459	-	819
16. Cibatu	110	1 233	-	1 343
17. Bungursari	443	336	-	779
<b>Kabupaten Purwakarta Purwakarta Regency</b>	<b>11 057</b>	<b>6 850</b>	<b>63</b>	<b>17 970</b>

Catatan/Note:

Sumber/Source: Dinas Pangan dan Pertanian Kabupaten Purwakarta / Food and Agriculture Office of Purwakarta Regency

**Tabel 5.1.2 Luas Panen, Produktivitas, dan Produksi Padi Menurut Kecamatan (ha) di Kabupaten Purwakarta, 2021**  
**Harvested Area, Productivity, and Rice Production by District (ha) in Purwakarta Regency, 2021**

Kecamatan Subdistrict	Luas Panen ( Ha ) Harvested Area ( Ha )	Produktivitas ( Ton/ Ha GKP ) Productivity ( Ton/ Ha GKP )	Produksi ( ton GKP ) Production ( ton GKP )
(1)	(2)	(3)	(4)
1. Jatiluhur	1 476	6,92	10 211
2. Sukasari	1 217	6,03	7 336
3. Maniis	1 303	7,98	10 397
4. Tegalwaru	2 606	7,70	20 063
5. Plered	3 780	7,66	28 965
6. Sukatani	2 804	7,75	21 725
7. Darangdan	3 978	7,75	30 820
8. Bojong	2 968	6,49	19 267
9. Wanayasa	3 900	6,91	26 933
10. Kiarapedes	2 945	7,58	22 321
11. Pasawahan	3 541	7,81	27 651
12. Pondoksalam	4 106	7,63	31 311
13. Purwakarta	1 187	7,74	9 183
14. Babakancikao	1 578	7,81	82 322
15. Campaka	1 712	7,69	13 160
16. Cibatu	2 828	7,81	22 083
17. Bungursari	1 357	6,46	8 768
<b>Kabupaten Purwakarta Purwakarta Regency</b>	<b>43 286</b>	<b>7,63</b>	<b>330 095</b>

Catatan/Note:

Sumber/Source: Dinas Pangan dan Pertanian Kabupaten Purwakarta / Food and Agriculture Office of Purwakarta Regency

**Tabel**  
**Table** 5.1.3

**Produksi Padi dan Beras Menurut Kecamatan (Ton) di  
Kabupaten Purwakarta, 2021**  
*Rice and Rice Production by District (Tons) in Purwakarta  
Regency, 2021*

Kecamatan Subdistrict	Produksi Padi (ton GKG) Paddy Production ( Ton GKG)	Produksi Padi setara Beras (Ton) Rice Production Equivalent to Rice (Tons)
(1)	(2)	(3)
1. Jatiluhur	8 369	5 365
2. Sukasari	7 010	4 494
3. Maniis	8 522	5 463
4. Tegalwaru	16 444	10 542
5. Plered	26 838	17 206
6. Sukatani	17 805	11 415
7. Darangdan	25 260	16 194
8. Bojong	18 224	11 683
9. Wanayasa	22 074	14 152
10. Kiarapedes	18 288	11 724
11. Pasawahan	22 662	14 529
12. Pondoksalam	25 663	16 453
13. Purwakarta	7 526	4 825
14. Babakancikao	10 099	6 474
15. Campaka	10 786	6 915
16. Cibatu	18 099	11 603
17. Bungursari	8 237	5 281
<b>Kabupaten Purwakarta Purwakarta Regency</b>	<b>270 538</b>	<b>1 734 425</b>

Catatan/Note:

Sumber/Source: Dinas Pangan dan Pertanian Kabupaten Purwakarta / Food and Agriculture Office of Purwakarta Regency



**Tabel** 5.1.4 **Produksi Jagung dan Kedelai Menurut Kecamatan (Ton) di Kabupaten Purwakarta, 2021**  
**Table** 5.1.4 **Corn and Soybean Production by District (Ton) in Purwakarta Regency, 2021**

Kecamatan Subdistrict	Produksi Jagung (ton) Corn Production (Ton)	Produksi Kedelai (Ton) Soybean Production (Ton)
(1)	(2)	(3)
1. Jatiluhur	53	-
2. Sukasari	106	-
3. Maniis	27	7
4. Tegalwaru	466	7
5. Plered	299	3
6. Sukatani	589	-
7. Darangdan	380	7
8. Bojong	107	-
9. Wanayasa	177	-
10. Kiarapedes	106	-
11. Pasawahan	59	-
12. Pondoksalam	53	-
13. Purwakarta	26	-
14. Babakancikao	96	-
15. Campaka	123	-
16. Cibatu	181	27
17. Bungursari	167	-
<b>Kabupaten Purwakarta</b> <i>Purwakarta Regency</i>	<b>3 018</b>	<b>50</b>

Catatan/Note:

Sumber/Source: Dinas Pangan dan Pertanian Kabupaten Purwakarta / Food and Agriculture Office of Purwakarta Regency

## 5.2 HORTIKULTURA HORTICULTURE

**Tabel** 5.2.1 **Luas Panen Tanaman Sayuran Menurut Kecamatan dan Jenis Tanaman (ha) di Kabupaten Purwakarta, 2020 dan 2021**  
*Harvested Area of Vegetables by Subdistrict and Kind of Plant in Purwakarta Regency (ha), 2020 dan 2021*

Kecamatan Subdistrict	Bawang Merah/Shallot		Cabai/Chili	
	2020	2021	2020	2021
(1)	(2)	(3)	(4)	(5)
1. Jatiluhur	-	-	2	6
2. Sukasari	-	-	24	10
3. Maniis	-	-	37	38
4. Tegalwaru	-	-	21	12
5. Plered	-	-	8	8
6. Sukatani	-	-	5	13
7. Darangdan	-	-	92	81
8. Bojong	-	-	54	53
9. Wanayasa	-	-	64	58
10. Kiarapedes	-	-	55	75
11. Pasawahan	-	-	6	8
12. Pondoksalam	-	-	10	13
13. Purwakarta	-	-	9	4
14. Babakancikao	-	-	6	6
15. Campaka	-	-	3	2
16. Cibatu	-	-	28	30
17. Bungursari	-	-	4	14
<b>Kabupaten Purwakarta Purwakarta Regency</b>	-	-	<b>428</b>	<b>431</b>

Catatan/Note:

Sumber/Source: BPS, Statistik Pertanian Hortikultura SPH-SBS/BPS-Statistics Indonesia, Agricultural Statistic for Horticulture SPH-SBS

Lanjutan Tabel/*Continued Table 5.2.1*

Kecamatan Subdistrict	Kentang/Potato		Kubis/Cabbage	
	2020	2021	2020	2021
(1)	(6)	(7)	(8)	(9)
1. Jatiluhur	-	-	-	-
2. Sukasari	-	-	-	-
3. Maniis	-	-	-	-
4. Tegalwaru	-	-	-	-
5. Plered	-	-	-	-
6. Sukatani	-	-	-	-
7. Darangdan	-	-	-	-
8. Bojong	-	-	5	4
9. Wanayasa	-	-	2	13
10. Kiarapedes	-	-	-	-
11. Pasawahan	-	-	-	-
12. Pondoksalam	-	-	-	-
13. Purwakarta	-	-	-	-
14. Babakancikao	-	-	-	-
15. Campaka	-	-	-	-
16. Cibatu	-	-	-	-
17. Bungursari	-	-	-	-
<b>Kabupaten Purwakarta</b> <i>Purwakarta Regency</i>	-	-	<b>7</b>	<b>17</b>

Lanjutan Tabel/*Continued Table* 5.2.1

Kecamatan Subdistrict	Petai Chinese Cabbage		Tomat/Tomato		Bawang Putih Garlic	
	2020	2021	2020	2021	2020	2021
(1)	(10)	(11)	(12)	(13)	(14)	(15)
1. Jatiluhur	-	-	-	-	-	-
2. Sukasari	-	-	-	-	-	-
3. Maniis	-	-	-	-	-	-
4. Tegalwaru	-	-	-	-	-	-
5. Plered	-	-	-	-	-	-
6. Sukatani	-	-	2	-	-	-
7. Darangdan	18	13	31	18	-	-
8. Bojong	26	28	26	22	-	-
9. Wanayasa	29	21	23	11	-	-
10. Kiarapedes	-	-	22	26	-	-
11. Pasawahan	-	-	-	-	-	-
12. Pondoksalam	-	-	7	6	-	-
13. Purwakarta	-	-	-	-	-	-
14. Babakancikao	-	-	4	5	-	-
15. Campaka	-	-	-	-	-	-
16. Cibatu	-	-	-	-	-	-
17. Bungursari	-	-	-	-	-	-
<b>Kabupaten Purwakarta Purwakarta Regency</b>	<b>75</b>	<b>62</b>	<b>115</b>	<b>88</b>	<b>-</b>	<b>-</b>

Catatan/Note:

Sumber/Source: BPS, Statistik Pertanian Hortikultura SPH-SBS/BPS-Statistics Indonesia, Agricultural Statistic for Horticulture SPH-SBS

**Tabel**  
**Table** 5.2.2

**Produksi Tanaman Sayuran Menurut Kecamatan dan Jenis Tanaman di Kabupaten Purwakarta (Ton), 2020 dan 2021**  
**Production of Vegetables by Subdistrict and Kind of Plant in Purwakarta Regency (Ton), 2020 and 2021**

Kecamatan Subdistrict	Bawang Merah/Shallot		Cabai/Chili	
	2020	2021	2020	2021
(1)	(2)	(3)	(4)	(5)
1. Jatiluhur	-	-	12,8	240
2. Sukasari	-	-	480	1233
3. Maniis	-	-	432,8	1676
4. Tegalwaru	-	-	247,4	1526
5. Plered	-	-	83,3	125
6. Sukatani	-	-	68,5	1888
7. Darangdan	-	-	2 923,7	14774
8. Bojong	-	-	651,3	6209
9. Wanayasa	-	-	1 229,9	12290
10. Kiarapedes	-	-	657,7	10832
11. Pasawahan	-	-	80,4	816
12. Pondoksalam	-	-	43	540
13. Purwakarta	-	-	211,6	87
14. Babakancikao	-	-	101,1	395
15. Campaka	-	-	35	277
16. Cibatu	-	-	848,7	7783
17. Bungursari	-	-	187,9	951
<b>Kabupaten Purwakarta</b> <i>Purwakarta Regency</i>	-	-	<b>8 295,1</b>	<b>61641</b>

Catatan/Note:

Sumber/Source: BPS, Statistik Pertanian Hortikultura SPH-SBS/BPS-Statistics Indonesia, Agricultural Statistic for Horticulture SPH-SBS

Lanjutan Tabel/*Continued Table* 5.2.2

Kecamatan <i>Subdistrict</i>	Kentang/ <i>Potato</i>		Kubis/ <i>Cabbage</i>	
	2020	2021	2020	2021
(1)	(6)	(7)	(8)	(9)
1. Jatiluhur	-	-	-	-
2. Sukasari	-	-	-	-
3. Maniis	-	-	-	-
4. Tegalwaru	-	-	-	-
5. Plered	-	-	-	-
6. Sukatani	-	-	-	-
7. Darangdan	-	-	-	-
8. Bojong	-	-	60,50	415
9. Wanayasa	-	-	-	2 240
10. Kiarapedes	-	-	-	-
11. Pasawahan	-	-	-	-
12. Pondoksalam	-	-	-	-
13. Purwakarta	-	-	-	-
14. Babakancikao	-	-	-	-
15. Campaka	-	-	-	-
16. Cibatu	-	-	-	-
17. Bungursari	-	-	-	-
<b>Kabupaten Purwakarta</b> <i>Purwakarta Regency</i>	-	-	<b>60,50</b>	<b>2 655</b>

Lanjutan Tabel/Continued Table 5.2.2

Kecamatan Subdistrict	Petsai Chinese Cabbage		Tomat/Tomato		Bawang Putih Garlic	
	2020	2021	2020	2021	2020	2021
(1)	(10)	(11)	(12)	(13)	(14)	(15)
1. Jatiluhur	-	-	-	-	-	-
2. Sukasari	-	-	-	-	-	-
3. Maniis	-	-	-	-	-	-
4. Tegalwaru	-	-	-	-	-	-
5. Plered	-	-	-	-	-	-
6. Sukatani	-	-	-	-	-	-
7. Darangdan	175,1	-	671	2 643	-	-
8. Bojong	285,5	2 440	493,3	3 062	-	-
9. Wanayasa	308,7	4 220	465,2	5 080	-	-
10. Kiarapedes	-	270	-	3 551	-	-
11. Pasawahan	-	-	-	-	-	-
12. Pondoksalam	-	-	31,3	163	-	-
13. Purwakarta	-	1	-	-	-	-
14. Babakancikao	-	-	37,6	280	-	-
15. Campaka	-	-	-	-	-	-
16. Cibatu	-	-	-	-	-	-
17. Bungursari	-	-	-	-	-	-
<b>Kabupaten Purwakarta Purwakarta Regency</b>	<b>769,3</b>	<b>6 931</b>	<b>1 973,2</b>	<b>14 779</b>	<b>-</b>	<b>-</b>

Catatan/Note: ...

Sumber/Source: BPS, Statistik Pertanian Hortikultura SPH-SBS/BPS-Statistics Indonesia, Agricultural Statistic for Horticulture SPH-SBS

**Tabel**  
**Table** 5.2.3

**Luas Panen Tanaman Sayuran dan Buah–Buahan Semusim Menurut Jenis Tanaman di Kabupaten Purwakarta (ha), 2018–2021**  
*Harvested Area of Seasonal Vegetables and Fruits by Kind of Plant in Purwakarta Regency (ha), 2018–2021*

Jenis Tanaman <i>Kind of Plants</i>	2018	2019	2020	2021
(1)	(2)	(3)	(4)	(5)
Bawang Daun	115	104	103	85
Bawang Merah	-	-	-	40
Bawang Putih	-	-	-	-
Bayam	72	80	91	105
Blewah	-	-	-	-
Buncis	90	96	136	79
Cabai Besar	239	244	215	278
Cabai Rawit	244	222	213	153
Jamur*)	4 284	6 081	6 460	7 873
Kacang Merah	-	-	-	-
Kacang Panjang	416	400	401	284
Kangkung	165	152	169	192
Kembang Kol	3	-	2	12
Kentang	-	-	-	-
Ketimun	448	408	456	314
Kubis	3	6	7	17
Labu Siam	36	30	30	17

Catatan/Note: \*) luasan dalam satuan M2 dan produksi dalam satuan Kg

Sumber/Source: BPS, Statistik Pertanian Hortikultura SPH-SBS/BPS-Statistics Indonesia, Agricultural Statistic for Horticulture SPH-SBS



Lanjutan Tabel/*Continued Table* 5.2.3

Jenis Tanaman <i>Kind of Plants</i>	2018	2019	2020	2021
(1)	(2)	(3)	(4)	(5)
Lobak	-	-	-	-
Melon	-	1	-	5
Paprika	-	-	-	-
Petsai/Sawi	75	75	62	58
Semangka	2	3	4	3
Stroberi	-	-	-	-
Terung	149	161	156	156
Tomat	106	114	115	88
Wortel	3	2	3	4

Catatan/*Note*: \*) luasan dalam satuan M2 dan produksi dalam satuan Kg

Sumber/*Source*: BPS, Statistik Pertanian Hortikultura SPH-SBS/*BPS-Statistics Indonesia, Agricultural Statistic for Horticulture SPH-SBS*

**Tabel**  
**Table** 5.2.4

**Produksi Tanaman Sayuran dan Buah–Buahan Semusim  
Menurut Jenis Tanaman di Kabupaten Purwakarta (Kw/  
qui), 2018–2021**  
*Production of Seasonal Vegetables and Fruits by Kind of  
Plant in Purwakarta Regency (Kw/qui), 2018–2021*

Jenis Tanaman Kind of Plants	2018	2019	2020	2021
(1)	(2)	(3)	(4)	(5)
Bawang Daun	10 349	8 445	7 481	6 880
Bawang Merah	-	-	-	1 309
Bawang Putih	-	-	-	-
Bayam	5 194	5 948	5 882	5 837
Blewah	-	-	-	-
Buncis	18 296	20 842	26 592	10 143
Cabai Besar	44 131	38 755	37 456	39 459
Cabai Rawit	50 493	35 402	45 495	22 182
Jamur*)	38 003	44 067	43 818	22 480
Kacang Merah	-	-	-	-
Kacang Panjang	67 280	68 860	59 505	34 119
Kangkung	23 017	20 950	20 159	17 909
Kembang Kol	192	-	70	1 835
Kentang	-	-	-	-
Ketimun	70 263	67 314	87 610	49 826
Kubis	300	605	570	2 655
Labu Siam	7 669	5 090	6 332	8 326

Catatan/Note: \*) luasan dalam satuan M2 dan produksi dalam satuan Kg

Sumber/Source: BPS, Statistik Pertanian Hortikultura SPH-SBS/BPS-Statistics Indonesia, Agricultural Statistic for Horticulture SPH-SBS

Lanjutan Tabel/Continued Table 5.2.4

Jenis Tanaman Kind of Plants	2018	2019	2020	2021
(1)	(2)	(3)	(4)	(5)
Lobak	-	-	-	-
Melon	-	310	-	2 870
Paprika	-	-	-	-
Petsai/Sawi	8 258	7 972	7 693	6 931
Semangka	100	300	320	867
Stroberi	-	-	-	-
Terung	30 969	32 216	38 151	40 675
Tomat	23 421	23 427	19 732	14 779
Wortel	265	145	270	365

Catatan/Note: \*) luasan dalam satuan M2 dan produksi dalam satuan Kg

Sumber/Source: BPS, Statistik Pertanian Hortikultura SPH-SBS/BPS-Statistics Indonesia, Agricultural Statistic for Horticulture SPH-SBS

**Tabel**  
**Table** 5.2.5

**Luas Panen Tanaman Biofarmaka Menurut Kecamatan dan Jenis Tanaman di Kabupaten Purwakarta (m<sup>2</sup>), 2020 dan 2021**  
**Harvested Area of Medicinal Plants by Subdistrict and Kind of Plant in Purwakarta Regency (m<sup>2</sup>), 2020 and 2021**

Kecamatan Subdistrict	Jahe/Ginger		Laos/Lengkuas/Galanga	
	2020	2021	2020	2021
(1)	(2)	(3)	(4)	(5)
1. Jatiluhur	6 000	4 920	5 220	4 420
2. Sukasari	-	-	-	-
3. Maniis	700	-	900	-
4. Tegalwaru	1 200	-	150	-
5. Plered	2 000	2 500	-	-
6. Sukatani	2 700	1 300	1 700	1 000
7. Darangdan	502	478	192	113
8. Bojong	2 500	1 000	1 000	-
9. Wanayasa	1 400	1 400	450	150
10. Kiarapedes	-	-	-	-
11. Pasawahan	10	980	-	45
12. Pondoksalam	-	700	-	-
13. Purwakarta	40	26	20	14
14. Babakancikao	297	558	187	315
15. Campaka	60	60	2 120	1 300
16. Cibatu	2 400	2 500	-	-
17. Bungursari	450	700	150	2 300
<b>Kabupaten Purwakarta</b> <i>Purwakarta Regency</i>	<b>20 259</b>	<b>17 122</b>	<b>12 089</b>	<b>9 657</b>

Catatan/Note: Angka Sementara (ASEM)/ Preliminary Figures

Sumber/Source: BPS, Statistik Pertanian Hortikultura SPH-TBF/BPS-Statistics Indonesia, Agricultural Statistic for Horticulture SPH-TBF

Lanjutan Tabel/Continued Table 5.2.5

Kecamatan Subdistrict	Kencur/East Indian Galangal		Kunyit/Turmeric	
	2020	2021	2020	2021
(1)	(6)	(7)	(8)	(9)
1. Jatiluhur	770	220	750	250
2. Sukasari	-	-	-	-
3. Maniis	1 750	-	4 450	-
4. Tegalwaru	2 000	-	2 000	-
5. Plered	500	-	1 000	-
6. Sukatani	1 000	1 100	1 500	2 100
7. Darangdan	90	53	293	161
8. Bojong	500	-	500	-
9. Wanayasa	1 000	200	850	350
10. Kiarapedes	-	-	-	-
11. Pasawahan	-	40	7	65
12. Pondoksalam	79	130	200	600
13. Purwakarta	30	15	66	32
14. Babakancikao	355	345	-	-
15. Campaka	400	900	600	1 300
16. Cibatu	2 400	2 300	2 400	2 300
17. Bungursari	250	600	200	300
<b>Kabupaten Purwakarta Purwakarta Regency</b>	<b>11 124</b>	<b>5 903</b>	<b>14 816</b>	<b>7 458</b>

Catatan/Note: ...

Sumber/Source: BPS, Statistik Pertanian Hortikultura SPH-TBF/BPS-Statistics Indonesia, Agricultural Statistic for Horticulture SPH-TBF

**Tabel**  
**Table** 5.2.6**Produksi Tanaman Biofarmaka Menurut Kecamatan dan Jenis Tanaman di Kabupaten Purwakarta (kg), 2020 dan 2021*****Production of Medicinal Plants by Subdistrict and Kind of Plant in Purwakarta Regency (kg) 2020 and 2021***

Kecamatan Subdistrict	Jahe/Ginger		Laos/Lengkuas/Galanga	
	2020	2021	2020	2021
(1)	(2)	(3)	(4)	(5)
1. Jatiluhur	34 864	32 306	20 686	24 364
2. Sukasari	-	-	-	-
3. Maniis	530	-	1 137	-
4. Tegalwaru	1 800	-	300	-
5. Plered	1 150	1 850	-	-
6. Sukatani	1 573	1 800	3 540	5 810
7. Darangdan	880	1 571	462	499
8. Bojong	2 500	500	1 000	-
9. Wanayasa	7 450	11 800	1 630	400
10. Kiarapedes	-	-	-	-
11. Pasawahan	13	1 024	-	96
12. Pondoksalam	-	534	-	-
13. Purwakarta	260	117	190	38
14. Babakancikao	2 284	2 350	1 199	883
15. Campaka	45	140	2 000	1 300
16. Cibatuh	5 928	6 175	-	-
17. Bungursari	2 100	1 245	440	1 708
<b>Kabupaten Purwakarta Purwakarta Regency</b>	<b>61 377</b>	<b>61 412</b>	<b>32 584</b>	<b>35 098</b>

Catatan/Note:

Sumber/Source: BPS, Statistik Pertanian Hortikultura SPH-TBF/BPS-Statistics Indonesia, Agricultural Statistic for Horticulture SPH-TBF

Lanjutan Tabel/Continued Table 5.2.6

Kecamatan Subdistrict	Kencur/East Indian Galangal		Kunyit/Turmeric	
	2020	2021	2020	2021
(1)	(6)	(7)	(8)	(9)
1. Jatiluhur	3 237	490	3 457	672
2. Sukasari	-	-	-	-
3. Maniis	2 144	-	4 861	-
4. Tegalwaru	700	-	2 400	-
5. Plered	170	-	430	-
6. Sukatani	3 850	10 850	825	1 950
7. Darangdan	146	187	689	803
8. Bojong	250	-	500	-
9. Wanayasa	2 800	650	2 700	1 100
10. Kiarapedes	-	-	-	-
11. Pasawahan	-	66	10	240
12. Pondoksalam	163	210	410	609
13. Purwakarta	115	33	185	71
14. Babakancikao	1 612	2 338	-	-
15. Campaka	400	900	600	1 300
16. Cibatu	6 914	4 619	4 953	4 746
17. Bungursari	243	668	252	203
<b>Kabupaten Purwakarta Purwakarta Regency</b>	<b>22 744</b>	<b>21 011</b>	<b>22 272</b>	<b>11 694</b>

Catatan/Note:

Sumber/Source: BPS, Statistik Pertanian Hortikultura SPH-TBF/BPS-Statistics Indonesia, Agricultural Statistic for Horticulture SPH-TBF

**Tabel**  
**Table** 5.2.7**Luas Panen Tanaman Biofarmaka Menurut Jenis Tanaman  
di Kabupaten Purwakarta (m<sup>2</sup>), 2018 - 2021**  
**Harvested Area of Medicinal Plants by Kind of Plant in  
Purwakarta Regency (m<sup>2</sup>), 2018–2021**

Jenis Tanaman Kind of Plants	2018	2019	2020	2021
(1)	(2)	(3)	(4)	(5)
Dlingo/Dringo	-	-	-	-
Jahe	54 866	30 707	20 259	17 122
Kapulaga	161 001	571 027	335 522	32 396
Keji Beling	376	513	915	-
Kencur	31 343	11 930	11 124	5 903
Kunyit	47 369	21 979	14 816	7 458
Laos/Lengkuas	37 545	17 802	12 089	9 657
Lempuyang	150	450	250	-
Lidah Buaya	133	253	243	408
Mahkota Dewa*)	172	122	82	80
Mengkudu/Pace*)	3 248	582	557	367
Sambiloto	408	319	610	60
Temuireng	-	-	-	-
Temukunci	950	620	200	-
Temulawak	150	175	410	525

Catatan/Note: \*) Untuk Luas Panen diisi dalam satuan Pohon, Angka Sementara (ASEM)/ Preliminary Figures

Sumber/Source: BPS, Statistik Pertanian Hortikultura SPH/BPS-Statistics Indonesia, Agricultural Statistic for Horticulture SPH



**Tabel**  
**Table** 5.2.8

**Produksi Tanaman Biofarmaka Menurut Jenis Tanaman di Kabupaten Purwakarta (kg), 2017–2020**  
**Production of Medicinal Plants by Kind of Plant in Purwakarta Regency (kg), 2017–2020**

Jenis Tanaman Kind of Plants	2018	2019	2020	2021
(1)	(2)	(3)	(4)	(5)
Dlingo/Dringo	-	-	-	-
Jahe	81 567	86 432	61 377	61 412
Kapulaga	1 591 804	1 476 166	1 203 096	177 328
Keji Beling	1 002	613	1 095	-
Kencur	47 382	32 023	22 744	21 011
Kunyit	75 788	45 367	22 272	11 694
Laos/Lengkuas	99 778	95 245	32 584	35 098
Lempuyang	225	675	500	-
Lidah Buaya	134	1 243	1 734	547
Mahkota Dewa*)	2 634	1 704	1 471	2 760
Mengkudu/Pace*)	39 245	7 340	944	201
Sambiloto	591	522	555	41
Temuireng	-	-	-	-
Temukunci	2 800	4 041	470	-
Temulawak	200	720	2 733	3 677

Catatan/Note: \*) Untuk Luas Panen diisi dalam satuan Pohon, Angka Sementara (ASEM)/ Preliminary Figures

Sumber/Source: BPS, Statistik Pertanian Hortikultura SPH/BPS-Statistics Indonesia, Agricultural Statistic for Horticulture SPH

**Tabel**  
**Table** 5.2.9

**Luas Panen Tanaman Hias Menurut Kecamatan dan Jenis Tanaman di Kabupaten Purwakarta (m<sup>2</sup>), 2020 and 2021**  
**Harvested Area of Ornamental Plants by Subdistrict and Kind of Plant in Purwakarta Regency (m<sup>2</sup>), 2020 and 2021**

Kecamatan Subdistrict	Angrek/ <i>Orchid</i>		Krisan/ <i>Chrysantemum</i>	
	2020	2021	2020	2021
(1)	(2)	(3)	(4)	(5)
1. Jatiluhur	-	-	-	-
2. Sukasari	-	-	-	-
3. Maniis	-	-	-	-
4. Tegalwaru	-	-	-	-
5. Plered	-	-	-	-
6. Sukatani	-	5	-	-
7. Darangdan	-	-	-	-
8. Bojong	-	-	-	-
9. Wanayasa	-	-	-	-
10. Kiarapedes	-	-	-	-
11. Pasawahan	-	-	-	-
12. Pondoksalam	-	-	-	-
13. Purwakarta	-	-	-	-
14. Babakancikao	-	-	-	-
15. Campaka	-	-	-	-
16. Cibatu	-	-	-	-
17. Bungursari	-	-	-	-
<b>Kabupaten Purwakarta</b> <i>Purwakarta Regency</i>	-	5	-	-

Catatan/Note:

Sumber/Source: BPS, Statistik Pertanian Hortikultura SPH-TH/BPS-Statistics Indonesia, *Agricultural Statistik for Horticulture SPH-TH*

Lanjutan Tabel/Continued Table 5.2.9

Kecamatan Subdistrict	Mawar/Rose		Sedap Malam/Tuberose	
	2020	2021	2020	2021
(1)	(6)	(7)	(8)	(9)
1. Jatiluhur	-	-	-	-
2. Sukasari	-	-	-	-
3. Maniis	-	-	-	-
4. Tegalwaru	-	-	-	-
5. Plered	-	-	-	-
6. Sukatani	1	14	-	-
7. Darangdan	-	-	-	-
8. Bojong	20 000	15 000	-	-
9. Wanayasa	-	-	-	-
10. Kiarapedes	-	-	-	-
11. Pasawahan	-	-	-	-
12. Pondoksalam	-	-	-	-
13. Purwakarta	-	-	-	1
14. Babakancikao	-	-	-	-
15. Campaka	-	-	-	-
16. Cibatu	-	-	-	-
17. Bungursari	-	-	-	-
<b>Kabupaten Purwakarta Purwakarta Regency</b>	<b>20 001</b>	<b>15 014</b>	<b>-</b>	<b>1</b>

Catatan/Note:

Sumber/Source: BPS, Statistik Pertanian Hortikultura SPH-TH/BPS-Statistics Indonesia, Agricultural Statistik for Horticulture SPH-TH

**Tabel**  
**Table** 5.2.10

**Produksi Tanaman Hias Menurut Kecamatan dan Jenis Tanaman di Kabupaten Purwakarta (tangkai), 2020 and 2021**  
*Production of Ornamental Plants by Subdistrict and Kind of Plant in Purwakarta Regency (stalks), 2020 and 2021*

Kecamatan Subdistrict	Angrek/ <i>Orchid</i>		Krisan/ <i>Chrysantemum</i>	
	2020	2021	2020	2021
(1)	(2)	(3)	(4)	(5)
1. Jatiluhur	-	-	-	-
2. Sukasari	-	-	-	-
3. Maniis	-	-	-	-
4. Tegalwaru	-	-	-	-
5. Plered	-	-	-	-
6. Sukatani	-	50	-	-
7. Darangdan	-	-	-	-
8. Bojong	-	-	-	-
9. Wanayasa	-	-	-	-
10. Kiarapedes	-	-	-	-
11. Pasawahan	-	-	-	-
12. Pondoksalam	-	-	-	-
13. Purwakarta	-	-	-	-
14. Babakancikao	-	-	-	-
15. Campaka	-	-	-	-
16. Cibatu	-	-	-	-
17. Bungursari	-	-	-	-
<b>Kabupaten Purwakarta</b> <i>Purwakarta Regency</i>	-	<b>50</b>	-	-

Catatan/Note:

Sumber/Source: BPS, Statistik Pertanian Hortikultura SPH-TH/BPS-Statistics Indonesia, Agricultural Statistik for Horticulture SPH-TH

Lanjutan Tabel/*Continued Table* 5.2.10

Kecamatan <i>Subdistrict</i>	Mawar/Rose		Sedap Malam/Tuberose	
	2020	2021	2020	2021
(1)	(6)	(7)	(8)	(9)
1. Jatiluhur	-	-	-	-
2. Sukasari	-	-	-	-
3. Maniis	-	-	-	-
4. Tegalwaru	-	-	-	-
5. Plered	-	-	-	-
6. Sukatani	9	56	-	-
7. Darangdan	-	-	-	-
8. Bojong	80 000	75 000	-	-
9. Wanayasa	-	-	-	-
10. Kiarapedes	-	-	-	-
11. Pasawahan	-	-	-	-
12. Pondoksalam	-	-	-	-
13. Purwakarta	-	-	-	4
14. Babakancikao	-	-	-	-
15. Campaka	-	-	-	-
16. Cibatu	-	-	-	-
17. Bungursari	-	-	-	-
<b>Kabupaten Purwakarta</b> <i>Purwakarta Regency</i>	<b>80 009</b>	<b>75 056</b>	<b>-</b>	<b>4</b>

Catatan/*Note*:

Sumber/*Source*: BPS, Statistik Pertanian Hortikultura SPH-TH/BPS-Statistics Indonesia, *Agricultural Statistik for Horticulture SPH-TH*

**Tabel**  
**Table** 5.2.11**Luas Panen Tanaman Hias Menurut Jenis Tanaman di  
Kabupaten Purwakarta (m<sup>2</sup>), 2018–2021**  
*Harvested Area of Ornamental Plants by Kind of Plant in  
Purwakarta Regency (m<sup>2</sup>), 2018–2021*

Jenis Tanaman <i>Kind of Plants</i>	2018	2019	2020	2021
(1)	(2)	(3)	(4)	(5)
Adenium (Kamboja Jepang)	70	-	28	-
Aglaonema ( Sri Rejeki )	118	26	28	4
Anggrek	1 918	20	-	5
Anthurium Bunga	31	5	-	-
Anthurium Daun	20	-	-	-
Caladium ( Keladi Hias )	-	-	-	-
Euphorbia	-	-	10	-
Gerbera (Herbras)	-	-	-	-
Heliconia (Pisang-Pisangan)	-	-	-	-
Ixora (Soka)	124	5	31	60
Krisan	3 000	-	-	-
Mawar	33 551	30 002	20 001	15 014
Melati	96	6	6	8
Pakis	-	-	-	-
Palem*)	500	7	11	11
Sansevieria (Pedang-Pedangan)	110	-	15	-
Sedap Malam	4 500	-	-	1

Catatan/Note: \*) Untuk Luas Panen diisi dalam satuan Pohon

Sumber/Source: BPS, Statistik Pertanian Hortikultura SPH-TH/BPS-Statistics Indonesia, Agricultural Statistik for Horticulture SPH-TH

**Tabel 5.2.12** **Produksi Tanaman Hias Menurut Jenis Tanaman di Kabupaten Purwakarta (tangkai), 2018–2021**  
**Production of Ornamental Plants by Kind of Plant in Purwakarta Regency (stalks), 2018–2021**

Jenis Tanaman Kind of Plants	2018	2019	2020	2021
(1)	(2)	(3)	(4)	(5)
Adenium (Kamboja Jepang)	310	-	304	-
Aglaonema ( Sri Rejeki )	345	30	84	9
Anggrek	6 643	22	-	50
Anthurium Bunga	31	7	-	-
Anthurium Daun	20	-	-	-
Caladium ( Keladi Hlas )	-	-	-	-
Euphorbia	-	-	-	-
Gerbera (Herbras)	-	-	-	-
Heliconia (Pisang-Pisangan)	-	-	-	-
Ixora (Soka)	3 332	18	756	1 110
Krisan	3 000	-	-	-
Mawar	33 761	110 021	80 009	75 056
Melati	159	16	125	31
Pakis	-	-	-	-
Palem*)	541	11	25	14
Sansevieria (Pedang-Pedangan)	482	-	75	-
Sedap Malam	4 500	-	-	4

Catatan/Note: \*) Untuk Luas Panen diisi dalam satuan Pohon

Sumber/Source: BPS, Statistik Pertanian Hortikultura SPH-TH/BPS-Statistics Indonesia, Agricultural Statistik for Horticulture SPH-TH

**Tabel**  
**Table** 5.2.13

**Produksi Buah-buahan Menurut Kecamatan dan Jenis Tanaman di Kabupaten Purwakarta (kuintal), 2020 and 2021**

*Production of Fruits by Subdistrict and Kind of Plant in Purwakarta Regency (kuintal), 2020 and 2021*

Kecamatan Subdistrict	Mangga/Mango		Durian/Durian	
	2020	2021	2020	2021
(1)	(2)	(3)	(4)	(5)
1. Jatiluhur	889	240	130	-
2. Sukasari	1 000	1 000	320	840
3. Maniis	6 965	129	40	-
4. Tegalwaru	47	51	171	174
5. Plered	1 030	63	321	134
6. Sukatani	8 740	8 840	920	1 340
7. Darangdan	-	192	387	1 584
8. Bojong	284	280	3 292	3 292
9. Wanayasa	985	1 457	40	1 300
10. Kiarapedes	-	-	-	-
11. Pasawahan	1 439	1 306	201	636
12. Pondoksalam	2 210	92	25 190	3 410
13. Purwakarta	821	803	45	14
14. Babakancikao	6 532	9 106	415	478
15. Campaka	814	1 467	135	172
16. Cibatu	834	786	-	-
17. Bungursari	520	33	324	47
<b>Kabupaten Purwakarta</b> <i>Purwakarta Regency</i>	<b>33 110</b>	<b>25 846</b>	<b>31 931</b>	<b>13 421</b>

Catatan/Note: Angka Sementara (ASEM)/Preliminary figures

Sumber/Source: BPS, Statistik Pertanian Hortikultura SPH-BST/BPS-Statistics Indonesia, Agricultural Statistic for Horticulture SPH-BST



Lanjutan Tabel/*Continued Table* 5.2.13

Kecamatan Subdistrict	Jeruk/Orange		Pisang/Banana	
	2020	2021	2020	2021
(1)	(6)	(7)	(8)	(9)
1. Jatiluhur	-	-	8 718	10 500
2. Sukasari	80	-	180 000	180 000
3. Maniis	41	-	14 192	19 676
4. Tegalwaru	145	-	111 810	3 380
5. Plered	4	-	1 890	965
6. Sukatani	132	-	26 876	10 232
7. Darangdan	-	-	38 309	131 854
8. Bojong	-	-	1 051 080	1 013 600
9. Wanayasa	429	-	81 540	443 176
10. Kiarapedes	-	-	57 102	14 260
11. Pasawahan	3	7	3 309	3 020
12. Pondoksalam	-	-	32 859	35 466
13. Purwakarta	19	13	20 227	2 005
14. Babakancikao	-	-	25 021	16 595
15. Campaka	375	350	8 458	23 795
16. Cibatu	-	-	67 400	64 080
17. Bungursari	139	-	3 289	3 154
<b>Kabupaten Purwakarta Purwakarta Regency</b>	<b>1 367</b>	<b>370</b>	<b>1 732 080</b>	<b>1 975 758</b>

Catatan/Note:

Sumber/Source: BPS, Statistik Pertanian Hortikultura SPH-BST/BPS-Statistics Indonesia, Agricultural Statistic for Horticulture SPH-BST

Lanjutan Tabel/*Continued Table* 5.2.13

Kecamatan <i>Subdistrict</i>	Pepaya/ <i>Papaya</i>		Salak/ <i>Salacca</i>	
	2020	2021	2020	2021
(1)	(10)	(11)	(12)	(13)
1. Jatiluhur	-	-	-	-
2. Sukasari	440	440	-	3 040
3. Maniis	2 220	2 350	-	-
4. Tegalwaru	210	175	114	235
5. Plered	82	945	-	-
6. Sukatani	656	656	28	28
7. Darangdan	124	544	1 572	6 852
8. Bojong	318	200	184	160
9. Wanayasa	4 430	3 194	896	1 030
10. Kiarapedes	-	-	-	-
11. Pasawahan	157	104	-	-
12. Pondoksalam	721	755	54	1 165
13. Purwakarta	608	977	-	-
14. Babakancikao	356	250	-	-
15. Campaka	51	31	-	-
16. Cibatu	1 008	1 332	-	-
17. Bungursari	265	331	-	-
<b>Kabupaten Purwakarta</b> <i>Purwakarta Regency</i>	<b>11 646</b>	<b>12 284</b>	<b>2 848</b>	<b>12 510</b>

Catatan/*Note*:Sumber/*Source*: BPS, Statistik Pertanian Hortikultura SPH-BST/*BPS-Statistics Indonesia, Agricultural Statistic for Horticulture SPH-BST*

**Tabel**  
**Table** 5.2.14

**Produksi Buah–Buahan dan Sayuran Tahunan Menurut Jenis Tanaman di Kabupaten Purwakarta (Kuintal), 2018–2021**  
**Production of Annual Fruits and Vegetables by Kind of Plant in Purwakarta Regency (Kuintal), 2018–2021**

Jenis Tanaman <i>Kind of Plants</i>	2018	2019	2020	2021
(1)	(2)	(3)	(4)	(5)
Alpukat	2 484	2 484	5 322	5 965
Anggur	-	-	-	-
Apel	-	-	-	-
Belimbing	945	945	1 409	1 705
Duku/Langsat/Kokosan	412	412	1 015	1 333
Durian	11 245	11 245	31 931	13 421
Jambu Air	2 230	2 230	4 796	4 623
Jambu Biji	5 252	5 252	17 088	20 329
Jengkol	7 933	7 933	12 174	12 515
Jeruk Besar	763	763	1 367	370
Jeruk Siam/Keprok	1 622	1 622	3 782	2 745
Mangga	39 458	39 458	33 110	25 846
Manggis	44 515	44 515	84 517	30 269
Markisa/Konyal	-	-	-	-
Melino	9 978	9 978	28 034	25 505
Nangka/Cempedak	10 377	10 377	9 849	19 438
Nenas*)	590	590	548	637

Catatan/Note: \*) Untuk Jumlah Tanaman diisi dalam satuan Rumpun

Sumber/Source: BPS, Statistik Pertanian Hortikultura SPH-BST/BPS-Statistics Indonesia, Agricultural Statistic for Horticulture SPH-BST

Lanjutan Tabel/*Continued Table* 5.2.14

Jenis Tanaman <i>Kind of Plants</i>	2018	2019	2020	2021
(1)	(2)	(3)	(4)	(5)
Pepaya	4 524	4 951	11 646	12 284
Petai	36 364	36 050	41 716	38 358
Pisang*)	1 103 821	1 195 933	1 732 080	1 975 758
Rambutan	101 737	59 652	103 885	149 286
Salak*)	654	789	2 848	12 510
Sawo	2 259	2 893	7 221	7 656
Sirsak	2 209	2 392	2 311	2 637
Sukun	5 035	5 971	6 606	8 487

Catatan/Note: \*) Untuk Jumlah Tanaman diisi dalam satuan Rumpun

Sumber/Source: BPS, Statistik Pertanian Hortikultura SPH-BST/BPS-Statistics Indonesia, *Agricultural Statistic for Horticulture SPH-BST*

**5.3 PERKEBUNAN  
ESTATE CROPS**

**Tabel 5.3.1 Luas Areal Tanaman Perkebunan Menurut Kecamatan dan Jenis Tanaman di Kabupaten Purwakarta (ha), 2020 dan 2021**  
*Planted Area of Estate Crops by Subdistrict and Type of Crops in Purwakarta Regency (ha), 2020 dan 2021*

Kecamatan Subdistrict (1)	Kelapa Sawit/Oil Palm		Kelapa/Coconut	
	2020 (2)	2021 (3)	2020 (4)	2021 (5)
1. Jatiluhur	-	-	47,26	37,26
2. Sukasari	-	-	62,66	61,00
3. Maniis	-	-	111,26	109,26
4. Tegalwaru	-	-	109,00	107,00
5. Plered	-	-	100,47	100,17
6. Sukatani	-	-	32,60	31,60
7. Darangdan	-	-	34,84	34,84
8. Bojong	-	-	90,70	90,70
9. Wanayasa	-	-	135,00	135,00
10. Kiarapedes	-	-	70,16	70,00
11. Pasawahan	-	-	152,31	152,31
12. Pondoksalam	-	-	92,47	92,47
13. Purwakarta	-	-	56,30	56,30
14. Babakancikao	-	-	70,00	70,00
15. Campaka	-	-	22,43	20,71
16. Cibatu	-	-	17,00	15,50
17. Bungursari	-	-	9,80	8,30
<b>Kabupaten Purwakarta Purwakarta Regency</b>	-	-	<b>1 214,26</b>	<b>1 192,42</b>

Lanjutan Tabel/*Continued Table* 5.3.1

Kecamatan Subdistrict	Karet/Rubber		Kopi/Coffee	
	2020	2021	2020	2021
(1)	(6)	(7)	(8)	(9)
1. Jatiluhur	14,00	11,50	7,65	6,65
2. Sukasari	63,14	63,14	37,30	37,30
3. Maniis	777,98	699,48	7,36	7,36
4. Tegalwaru	-	-	13,50	13,50
5. Plered	6,18	4,68	5,99	4,39
6. Sukatani	-	-	4,00	4,00
7. Darangdan	9,32	4,32	52,67	52,67
8. Bojong	-	-	76,09	71,09
9. Wanayasa	-	-	41,00	41,00
10. Kiarapedes	-	-	371,58	370,60
11. Pasawahan	-	-	24,56	25,76
12. Pondoksalam	-	-	12,43	12,34
13. Purwakarta	-	-	1,60	1,00
14. Babakancikao	-	-	2,00	2,00
15. Campaka	-	-	1,06	1,06
16. Cibatu	-	-	108	107
17. Bungursari	-	-	4,50	2,50
<b>Kabupaten Purwakarta</b> <i>Purwakarta Regency</i>	<b>870,62</b>	<b>783,12</b>	<b>771,29</b>	<b>760,22</b>

Lanjutan Tabel/Continued Table 5.3.1

Kecamatan Subdistrict	Kakao/Cocoa		Tebu/Sugar cane	
	2020	2021	2020	2021
(1)	(10)	(11)	(12)	(13)
1. Jatiluhur	-	-	-	-
2. Sukasari	-	-	-	-
3. Maniis	-	-	-	-
4. Tegalwaru	-	-	-	-
5. Plered	-	-	-	-
6. Sukatani	-	-	-	-
7. Darangdan	-	-	-	-
8. Bojong	-	-	-	-
9. Wanayasa	-	-	-	-
10. Kiarapedes	-	-	-	-
11. Pasawahan	-	-	-	-
12. Pondoksalam	-	-	-	-
13. Purwakarta	-	-	-	-
14. Babakancikao	-	-	-	-
15. Campaka	-	-	-	-
16. Cibatuh	-	-	-	-
17. Bungursari	-	-	-	-
<b>Kabupaten Purwakarta</b> <i>Purwakarta Regency</i>	-	-	-	-

Lanjutan Tabel/Continued Table 5.3.1

Kecamatan Subdistrict	Teh/Tea		Tembakau/Tobacco	
	2020	2021	2020	2021
(1)	(14)	(15)	(16)	(17)
1. Jatiluhur	-	-	-	-
2. Sukasari	-	-	-	-
3. Maniis	-	-	-	-
4. Tegalwaru	-	-	-	-
5. Plered	-	-	-	-
6. Sukatani	-	-	-	-
7. Darangdan	1 777	1 774,76	-	-
8. Bojong	1 645,15	1 635,15	-	-
9. Wanayasa	457,27	457,27	-	-
10. Kiarapedes	525,50	525,50	-	-
11. Pasawahan	-	-	-	-
12. Pondoksalam	73,22	73,22	-	-
13. Purwakarta	-	-	-	-
14. Babakancikao	-	-	-	-
15. Campaka	-	-	-	-
16. Cibatu	-	-	-	-
17. Bungursari	-	-	-	-
<b>Kabupaten Purwakarta</b> <i>Purwakarta Regency</i>	<b>4478</b>	<b>4466</b>	-	-

Catatan/Note: ...

Sumber/Source: Dinas Pangan dan Pertanian Kabupaten Purwakarta / Purwakarta Regency Food and Agriculture Service



**Tabel**  
**Table** 5.3.2

**Produksi Perkebunan Menurut Kecamatan dan Jenis  
Tanaman di Kabupaten Purwakarta (ton), 2020 dan 2021**  
*Production of Estate by Subdistrict and Type of Crops in  
Purwakarta Regency (ton), 2020 and 2021*

Kecamatan Subdistrict	Kelapa Sawit/Oil Palm		Kelapa/Coconut	
	2020	2021	2020	2021
(1)	(2)	(3)	(4)	(5)
1. Jatiluhur	-	-	34,68	25,64
2. Sukasari	-	-	40,55	40,50
3. Maniis	-	-	74,14	78,64
4. Tegalwaru	-	-	82,98	83,19
5. Plered	-	-	75,57	75,89
6. Sukatani	-	-	22,85	21,94
7. Darangdan	-	-	28,21	28,91
8. Bojong	-	-	78,78	75,39
9. Wanayasa	-	-	87,01	86,88
10. Kiarapedes	-	-	48,81	47,76
11. Pasawahan	-	-	110,58	111,98
12. Pondoksalam	-	-	62,95	62,95
13. Purwakarta	-	-	48,89	50,09
14. Babakancikao	-	-	63,14	63,98
15. Campaka	-	-	15,59	16,32
16. Cibatu	-	-	9,02	10,19
17. Bungursari	-	-	7,66	6,74
<b>Kabupaten Purwakarta</b> <i>Purwakarta Regency</i>	-	-	<b>891,41</b>	<b>886,99</b>

Lanjutan Tabel/*Continued Table* 5.3.2

Kecamatan <i>Subdistrict</i>	Karet/ <i>Rubber</i>		Kopi/ <i>Coffee</i>	
	2020	2021	2020	2021
(1)	(6)	(7)	(8)	(9)
1. Jatiluhur	-	-	3,45	1,96
2. Sukasari	-	-	11,78	11,55
3. Maniis	-	-	4,44	3,11
4. Tegalwaru	-	-	7,28	7,26
5. Plered	-	-	3,58	3,59
6. Sukatani	-	-	0,86	1,07
7. Darangdan	-	-	10,68	10,89
8. Bojong	-	-	19,47	19,82
9. Wanayasa	-	-	23,18	23,52
10. Kiarapedes	-	-	79,15	79,9
11. Pasawahan	-	-	9,80	13,32
12. Pondoksalam	-	-	6,46	6,62
13. Purwakarta	-	-	0,93	0,66
14. Babakancikao	-	-	1,06	1,02
15. Campaka	-	-	0,70	0,69
16. Cibatu	-	-	1,99	2,57
17. Bungursari	-	-	2,65	1,28
<b>Kabupaten Purwakarta</b> <i>Purwakarta Regency</i>	-	-	<b>187,39</b>	<b>188,83</b>

Lanjutan Tabel/*Continued Table* 5.3.2

Kecamatan <i>Subdistrict</i>	Kakao/ <i>Cocoa</i>		Tebu/ <i>Sugar cane</i>	
	2020	2021	2020	2021
(1)	(10)	(11)	(12)	(13)
1. Jatiluhur	-	-	-	-
2. Sukasari	-	-	-	-
3. Maniis	-	-	-	-
4. Tegalwaru	-	-	-	-
5. Plered	-	-	-	-
6. Sukatani	-	-	-	-
7. Darangdan	-	-	-	-
8. Bojong	-	-	-	-
9. Wanayasa	-	-	-	-
10. Kiarapedes	-	-	-	-
11. Pasawahan	-	-	-	-
12. Pondoksalam	-	-	-	-
13. Purwakarta	-	-	-	-
14. Babakancikao	-	-	-	-
15. Campaka	-	-	-	-
16. Cibatu	-	-	-	-
17. Bungursari	-	-	-	-
<b>Kabupaten Purwakarta</b> <i>Purwakarta Regency</i>	-	-	-	-

Lanjutan Tabel/*Continued Table* 5.3.2

Kecamatan <i>Subdistrict</i>	Teh/ <i>Tea</i>		Tembakau/ <i>Tobacco</i>	
	2020	2021	2020	2021
(1)	(14)	(15)	(16)	(17)
1. Jatiluhur	-	-	-	-
2. Sukasari	-	-	-	-
3. Maniis	-	-	-	-
4. Tegalwaru	-	-	-	-
5. Plered	5,43	-	-	-
6. Sukatani	-	-	-	-
7. Darangdan	1 511	1 507	-	-
8. Bojong	2 263,51	2 266	-	-
9. Wanayasa	509,40	508,23	-	-
10. Kiarapedes	694,76	698	-	-
11. Pasawahan	-	-	-	-
12. Pondoksalam	95,99	95,99	-	-
13. Purwakarta	-	-	-	-
14. Babakancikao	-	-	-	-
15. Campaka	-	-	-	-
16. Cibatu	-	-	-	-
17. Bungursari	-	-	-	-
<b>Kabupaten Purwakarta</b> <i>Purwakarta Regency</i>	<b>5 080</b>	<b>5 075</b>	-	-

Catatan/*Note*: ...Sumber/*Source*: Dinas Pangan dan Pertanian Kabupaten Purwakarta / *Purwakarta Regency Food and Agriculture Service*

**5.4 PETERNAKAN DAN PERIKANAN  
LIVESTOCK AND FISHERY**

**Tabel 5.4.1** Banyaknya Ternak Besar menurut Kecamatan dan Jenis Ternak di Kabupaten Purwakarta, 2020 ( Ekor )  
*Number of Large Livestock by District and Type of Livestock in Purwakarta Regency, 2020 (Tail)*

Kecamatan Subdistrict	Sapi Potong Beef Cattle			Sapi Perah Dairy Cows		
	Jantan Male	Betina Female	Jumlah Total	Jantan Male	Betina Female	Jumlah Total
(1)	(2)	(3)	(4)	(5)	(6)	(7)
1. Jatiluhur	240	243	483	-	-	-
2. Sukasari	357	361	718	-	-	-
3. Maniis	52	53	105	-	-	-
4. Tegalwaru	392	396	788	-	-	-
5. Plered	164	166	330	-	-	-
6. Sukatani	241	244	485	-	-	-
7. Darangdan	2 124	2 148	4 273	-	-	-
8. Bojong	1 156	1 169	2 325	4	16	20
9. Wanayasa	112	113	225	-	-	-
10. Kiarapedes	127	128	254	-	-	-
11. Pasawahan	221	223	444	-	-	-
12. Pondoksalam	115	116	231	-	-	-
13. Purwakarta	171	173	344	-	-	-
14. Babakancikao	306	310	616	-	-	-
15. Campaka	385	390	775	-	-	-
16. Cibatu	345	348	693	-	-	-
17. Bungursari	233	235	468	-	-	-
<b>Kabupaten Purwakarta Purwakarta Regency</b>	<b>6 741</b>	<b>6 817</b>	<b>13 558</b>	<b>4</b>	<b>16</b>	<b>20</b>

Lanjutan Tabel/Continued Table 5.4.1

Kecamatan Subdistrict	Kerbau Buffalo			Kuda Horse		
	Jantan Male	Betina Female	Jumlah Total	Jantan Male	Betina Female	Jumlah Total
(1)	(2)	(3)	(4)	(5)	(6)	(7)
1. Jatiluhur	266	539	805	-	-	-
2. Sukasari	191	386	577	-	-	-
3. Maniis	476	966	1 442	-	-	-
4. Tegalwaru	302	612	914	-	-	-
5. Plered	268	544	812	40	36	76
6. Sukatani	354	718	1 072	4	4	8
7. Darangdan	249	504	753	-	-	-
8. Bojong	309	627	936	-	-	-
9. Wanayasa	269	546	816	7	7	14
10. Kiarapedes	289	586	875	-	-	-
11. Pasawahan	238	482	720	-	-	-
12. Pondoksalam	331	670	1 001	-	-	-
13. Purwakarta	85	172	257	14	13	27
14. Babakancikao	697	1 414	2 111	-	-	-
15. Campaka	51	102	153	-	-	-
16. Cibatuh	248	503	751	-	-	-
17. Bungursari	83	168	251	-	-	-
<b>Kabupaten Purwakarta Purwakarta Regency</b>	<b>4 704</b>	<b>9 540</b>	<b>14 244</b>	<b>65</b>	<b>60</b>	<b>125</b>

Catatan/Note:

Sumber/Source: Dinas Peternakan dan Perikanan Kabupaten Purwakarta / Department of Animal Husbandry and Fisheries, Purwakarta Regency

**Tabel** 5.4.2  
**Table**

**Banyaknya Ternak Kecil menurut Kecamatan dan Jenis Ternak di Kabupaten Purwakarta, 2020 ( Ekor )**  
**Number of Small Livestock by District and Type of Livestock in Purwakarta Regency, 2020 (Tail)**

Kecamatan Subdistrict	D o m b a Sheep			Kambing Goat		
	Jantan Male	Betina Female	Jumlah Total	Jantan Male	Betina Female	Jumlah Total
(1)	(2)	(3)	(4)	(5)	(6)	(7)
1. Jatiluhur	101 928	168 725	270 653	8 130	15 132	23 262
2. Sukasari	67 759	112 165	179 924	6 112	11 377	17 489
3. Maniis	175 170	289 966	465 137	20 181	37 561	57 742
4. Tegalwaru	118 154	195 585	313 740	7 890	14 684	22 574
5. Plered	148 953	246 567	395 520	12 066	22 457	34 523
6. Sukatani	118 511	196 176	314 687	13 316	24 784	38 100
7. Darangdan	144 805	239 701	384 506	12 978	24 155	37 133
8. Bojong	230 551	381 640	612 191	5 997	11 161	17 157
9. Wanayasa	133 330	220 705	354 035	5 955	11 084	17 039
10. Kiarapedes	125 800	208 242	334 042	7 911	14 725	22 636
11. Pasawahan	94 988	157 238	252 226	4 600	8 561	13 161
12. Pondoksalam	79 197	131 097	210 294	4 307	8 016	12 322
13. Purwakarta	85 044	140 777	225 821	4 464	8 309	12 773
14. Babakancikao	118 078	195 459	313 536	9 644	17 950	27 594
15. Campaka	99 015	163 903	262 918	4 569	8 505	13 074
16. Cibatu	95 158	157 518	252 676	7 627	14 195	21 822
17. Bungursari	78 053	129 204	207 257	4 038	7 515	11 553
<b>Kabupaten Purwakarta Purwakarta Regency</b>	<b>2 014 494</b>	<b>3 334 668</b>	<b>5 349 162</b>	<b>139 784</b>	<b>260 170</b>	<b>399 954</b>

**Tabel**  
**Table** 5.4.3

**Banyaknya Ternak Unggas menurut Kecamatan dan Jenis Ternak di Kabupaten Purwakarta, 2020 ( Ekor )**  
**Number of Poultry by Regency and Type of Livestock in Purwakarta Regency, 2020 (Tail)**

Kecamatan Subdistrict	Ayam Buras Free Range Chicken	Ayam Ras Chicken		Itik Duck
		Pedaging Broiler	Petelur Laying Chicken	
(1)	(2)	(3)	(4)	(5)
1. Jatiluhur	65 795	-	-	34 440
2. Sukasari	45 571	-	-	3 394
3. Maniis	72 172	-	-	30 267
4. Tegalwaru	109 840	-	-	137 249
5. Plered	200 529	-	-	113 534
6. Sukatani	289 947	252 880	-	279 698
7. Darangdan	88 046	465 222	-	419 548
8. Bojong	87 244	5 309 254	-	-
9. Wanayasa	59 112	1 315 293	-	9 044
10. Kiarapedes	70 964	479 582	161 914	1 309
11. Pasawahan	49 701	-	-	128 940
12. Pondoksalam	51 056	-	-	16 188
13. Purwakarta	50 931	278 090	-	43 469
14. Babakancikao	82 149	-	-	-
15. Campaka	61 901	256 871	-	29 288
16. Cibatu	68 364	-	-	4 275
17. Bungursari	48 861	-	-	-
<b>Kabupaten Purwakarta Purwakarta Regency</b>	<b>718 329</b>	<b>8 104 313</b>	<b>161 194</b>	<b>652 062</b>

Catatan/Note:

Sumber/Source: Dinas Peternakan dan Perikanan Kabupaten Purwakarta / Department of Animal Husbandry and Fisheries, Purwakarta Regency



**Tabel**  
**Table** 5.4.4

**Banyaknya Ternak Besar dan Kecil yang dipotong menurut Kecamatan dan Status Tempat Pemotongan di Kabupaten Purwakarta, 2020 ( Ekor )**  
**Number of Large and Small Livestock which are slaughtered according to District and Slaughtering Status in Purwakarta Regency, 2020 (Tails)**

Kecamatan Subdistrict	Kerbau Buffalo				Sapi Cow			Jumlah Total
	RPH Pemerintah Government RPH	RPH Swasta Private RPH	Luar RPH Outside RPH	Jumlah Total	RPH Pemerintah Government RPH	RPH Swasta Private RPH	Luar RPH Outside RPH	
(1)	(2)	(3)	(4)	(5)	(6)	(7)	(8)	(9)
1. Jatiluhur	-	-	-	15	-	-	15	15
2. Sukasari	-	2	2	29	-	-	29	29
3. Maniis	-	3	3	673	-	-	673	673
4. Tegalwaru	-	-	-	98	-	-	98	98
5. Plered	-	-	-	39	-	-	39	39
6. Sukatani	-	-	-	73	-	-	73	73
7. Darangdan	-	11	11	150	-	-	150	150
8. Bojong	-	-	-	155	-	-	155	155
9. Wanayasa	-	1	1	18	-	-	18	18
10. Kiarapedes	-	3	3	68	-	-	68	68
11. Pasawahan	-	1	1	52	-	-	52	52
12. Pondoksalam	-	1	1	117	-	-	117	117
13. Purwakarta	-	-	-	3 733	3 720	-	13	3 733
14. Babakancikao	-	-	-	48	-	-	48	48
15. Campaka	-	-	-	140	-	-	140	140
16. Cibatu	-	5	5	85	-	-	85	85
17. Bungursari	-	-	-	11	-	-	11	11
<b>Kabupaten Purwakarta Purwakarta Regency</b>	-	27	27	5 504	3 720	-	857	5 504

Lanjutan Tabel/Continued Table 5.4.4

Kecamatan Subdistrict	Kambing Sheep				Domba Goat			
	RPH Pemerintah Government RPH	RPH Swasta Private RPH	Luar RPH Outside RPH	Jumlah Total	RPH Pemerintah Government RPH	RPH Swasta Private RPH	Luar RPH Outside RPH	Jumlah Total
(1)	(2)	(3)	(4)	(5)	(6)	(7)	(8)	(9)
1. Jatiluhur	-	-	1	1	-	-	1 916	1 916
2. Sukasari	-	-	10	10	-	-	1 919	1 919
3. Maniis	-	-	17	17	-	-	2 464	2 464
4. Tegalwaru	-	-	42	42	-	-	5 147	5 147
5. Plered	-	-	1	1	-	-	5 064	5 064
6. Sukatani	-	-	-	-	-	-	1 257	1 257
7. Darangdan	-	-	-	-	-	-	1 140	1 140
8. Bojong	-	-	5	5	-	-	3 461	3 461
9. Wanayasa	-	-	2	2	-	-	1 541	1 541
10. Kiarapedes	-	-	29	29	-	-	1 760	1 760
11. Pasawahan	-	-	5	5	-	-	2 452	2 452
12. Pondoksalam	-	-	519	519	-	-	6 327	6 327
13. Purwakarta	-	-	17	17	-	-	2 165	2 165
14. Babakancikao	-	-	-	-	-	-	3 401	3 401
15. Campaka	-	-	5	5	-	-	1 731	1 731
16. Cibatuh	-	-	5	5	-	-	1 408	1 408
17. Bungursari	-	-	2	2	-	-	1 275	1 275
<b>Kabupaten Purwakarta Purwakarta Regency</b>	-	-	589	<b>589</b>	-	-	<b>26 661</b>	<b>26 661</b>

Catatan/Note:

Sumber/Source: Dinas Peternakan dan Perikanan Kabupaten Purwakarta / Department of Animal Husbandry and Fisheries, Purwakarta Regency

**Tabel**  
**Table** 5.4.5

**Produksi Daging Unggas menurut Kecamatan dan Jenis Ternak di Kabupaten Purwakarta, 2020 ( Kg )**  
**Poultry Meat Production by District and Type of Livestock in Purwakarta Regency, 2020 (Kg)**

Kecamatan Subdistrict	Ayam Buras Free Range Chicken	Ayam Ras Chicken		Itik Duck
		Pedaging Broiler	Petelur Laying Chicken	
(1)	(2)	(3)	(4)	(5)
1. Jatiluhur	57 890	-	-	22 706
2. Sukasari	40 096	-	-	2 238
3. Maniis	63 502	-	-	19 955
4. Tegalwaru	96 645	-	-	90 489
5. Plered	176 439	-	-	74 854
6. Sukatani	255 115	1 028 527	-	184 407
7. Darangdan	77 468	1 892 172	-	276 610
8. Bojong	76 763	21 594 056	-	-
9. Wanayasa	52 011	5 349 625	-	5 963
10. Kiarapedes	62 439	1 950 578	110 276	863
11. Pasawahan	43 730	-	-	85 011
12. Pondoksalam	44 923	-	-	10 673
13. Purwakarta	44 812	1 131 062	-	28 659
14. Babakancikao	72 280	-	-	-
15. Campaka	54 465	1 044 758	-	19 310
16. Cibatu	60 151	-	-	2 819
17. Bungursari	42 991	-	-	-
<b>Kabupaten Purwakarta Purwakarta Regency</b>	<b>1 321 720</b>	<b>33 990 778</b>	<b>110 276</b>	<b>824 557</b>

Catatan/Note:

Sumber/Source: Dinas Peternakan dan Perikanan Kabupaten Purwakarta / Department of Animal Husbandry and Fisheries, Purwakarta Regency

**Tabel**  
**Table** 5.4.6

**Produksi Daging Ternak Besar dan Kecil menurut Kecamatan dan Jenis Ternak di Kabupaten Purwakarta, 2020 ( Kg )**  
**Large and Small Livestock Meat Production by District and Type of Livestock in Purwakarta Regency, 2020 (Kg)**

Kecamatan Subdistrict	Sapi Cow	Kerbau Buffalo	Kambing Goat	Domba Sheep
(1)	(2)	(3)	(4)	(5)
1. Jatiluhur	1 447	-	52	240 577
2. Sukasari	2 797	686	524	240 927
3. Maniis	64 913	1 029	892	309 380
4. Tegalwaru	9 452	-	2 203	646 271
5. Plered	3 762	-	52	635 862
6. Sukatani	7 041	-	-	157 856
7. Darangdan	14 468	3 773	-	143 192
8. Bojong	14 950	-	262	434 527
9. Wanayasa	1 736	343	105	193 466
10. Kiarapedes	6 559	1 029	1 521	220 963
11. Pasawahan	5 016	343	262	307 878
12. Pondoksalam	11 285	343	27 221	794 419
13. Purwakarta	360 059	-	892	271 842
14. Babakancikao	4 630	-	-	427 047
15. Campaka	13 503	-	262	217 371
16. Cibatu	8 198	1 715	262	176 789
17. Bungursari	1 061	-	105	160 089
<b>Kabupaten Purwakarta Purwakarta Regency</b>	<b>530 877</b>	<b>9 261</b>	<b>34 617</b>	<b>5 578 456</b>

Catatan/Note:

Sumber/Source: Dinas Peternakan dan Perikanan Kabupaten Purwakarta / Department of Animal Husbandry and Fisheries, Purwakarta Regency

**Tabel**  
**Table** 5.4.7

**Produksi Kulit dan Susu menurut Kecamatan di  
Kabupaten Purwakarta, 2020**  
*Skin and Milk Production by District in Purwakarta Regency,  
2020*

Kecamatan Subdistrict	Kulit (Lembar) Leather (Sheet)				Susu (Liter) Milk Liter
	Sapi Cow	Kerbau Buffalo	Kambing Goat	Domba Sheep	
(1)	(2)	(3)	(4)	(5)	(6)
1. Jatiluhur	15	-	1	1 916	-
2. Sukasari	29	2	10	1 919	-
3. Maniis	673	3	17	2 464	-
4. Tegalwaru	98	-	42	5 147	-
5. Plered	39	-	1	5 064	-
6. Sukatani	73	-	-	1 257	-
7. Darangdan	150	11	-	1 140	-
8. Bojong	155	-	5	3 461	411 591
9. Wanayasa	18	1	2	1 541	-
10. Kiarapedes	68	3	29	1 760	-
11. Pasawahan	52	1	5	2 452	-
12. Pondoksalam	117	1	519	6 327	-
13. Purwakarta	3 733	-	17	2 165	-
14. Babakancikao	48	-	-	3 401	-
15. Campaka	140	-	5	1 731	-
16. Cibatu	85	5	5	1 408	-
17. Bungursari	11	-	2	1 275	-
<b>Kabupaten Purwakarta Purwakarta Regency</b>	<b>5 504</b>	<b>27</b>	<b>660</b>	<b>44 429</b>	<b>411.591</b>

Catatan/Note:

Sumber/Source: Dinas Peternakan dan Perikanan Kabupaten Purwakarta / Department of Animal Husbandry and Fisheries, Purwakarta Regency

**Tabel**  
**Table** 5.4.8

**Banyaknya Rumah Tangga Perikanan Darat menurut Kecamatan dan Jenis Tempat Pemeliharaan di Kabupaten Purwakarta (Ha), Tahun 2020**  
**Number of Land Fisheries Households by District and Type of Maintenance in Purwakarta Regency (Ha), 2020**

Kecamatan Subdistrict	Sawah Field	Jaring Apung floating net	Kolam Air Tenang pool of calm water	Kolam Air Deras Swift Water Pool	Perairan umum public waters
(1)	(2)	(3)	(4)	(5)	(6)
1. Jatiluhur	-	422	459	-	-
2. Sukasari	-	330	23	-	-
3. Maniis	-	1.416	93	-	-
4. Tegalwaru	-	-	101	-	-
5. Plered	-	-	1 070	-	-
6. Sukatani	-	870	538	-	-
7. Darangdan	-	-	526	-	-
8. Bojong	-	-	255	1	-
9. Wanayasa	-	-	878	4	-
10. Kiarapedes	-	-	107	2	-
11. Pasawahan	-	-	1 244	-	-
12. Pondoksalam	-	-	292	1	-
13. Purwakarta	-	-	316	-	-
14. Babakancikao	-	-	88	-	-
15. Campaka	-	-	68	-	-
16. Cibatu	-	-	78	-	-
17. Bungursari	-	-	86	-	-
<b>Kabupaten Purwakarta</b> <i>Purwakarta Regency</i>	-	<b>3 038</b>	<b>6 222</b>	<b>8</b>	-

Catatan/Note:

Sumber/Source: Dinas Peternakan dan Perikanan Kabupaten Purwakarta / Department of Animal Husbandry and Fisheries, Purwakarta Regency



# BAB 6

## PERTAMBANGAN DAN ENERGI

Mining and Energy



Jumlah tenaga listrik yang  
terjual di Kabupaten  
Purwakarta, 2021

Number of electricity sold in  
Purwakarta Regency, 2021

**2.027.582** Ribu KWh  
Thousand KWh



Jumlah pelanggan listrik  
di Kabupaten Purwakarta,  
2021

Number of customers in  
Purwakarta Regency, 2021

**334.237** Pelanggan  
Customers



Sumber : PT. PLN Kabupaten Purwakarta  
Source : State Electricity Company of Purwakarta Regency

Jumlah air yang disalurkan  
di Kabupaten Purwakarta, 2020

Number of distributed water in  
Purwakarta Regency, 2020

**4.212.037** m<sup>3</sup>  
m<sup>3</sup>



Jumlah pelanggan PDAM  
di Kabupaten Purwakarta, 2020

Number of PDAM customers in  
Purwakarta Regency, 2020

**250.474** Pelanggan  
Customers



Sumber : PDAM Kabupaten Purwakarta  
Source : PDAM Purwakarta Regency

Kabupaten Purwakarta Dalam Angka 2022

Purwakarta Regency In Figures 2022





**PENJELASAN TEKNIS**

1. Pengumpulan data industri besar dan sedang dilakukan melalui Survei Industri Besar dan Sedang yang dilaksanakan setiap tahun secara lengkap (sensus) sejak tahun 1975. Survei Industri Besar dan Sedang mencakup semua perusahaan industri yang mempunyai tenaga kerja 20 orang atau lebih dengan menggunakan kuesioner II A.
2. Klasifikasi industri yang digunakan dalam survei ini berdasar kepada Klasifikasi Baku Lapangan Usaha Indonesia (KBLI). KBLI adalah klasifikasi lapangan usaha yang berdasar kepada International Standard Industrial Classification of All Economic Activities (ISIC) revisi 4 yang telah disesuaikan dengan kondisi Indonesia.
3. **Industri manufaktur** adalah suatu kegiatan ekonomi yang melakukan kegiatan mengubah suatu barang dasar secara mekanis, kimia, atau dengan tangan sehingga menjadi barang jadi/setengah jadi, dan atau barang yang kurang nilainya menjadi barang yang lebih tinggi nilainya, dan sifatnya lebih dekat kepada pemakai akhir. Termasuk dalam kegiatan ini adalah jasa industri dan pekerjaan perakitan.
4. **Perusahaan atau usaha industri** adalah suatu unit

**TECHNICAL NOTES**

1. *Data collection of large and medium scale manufacturing is conducted through The Large and Medium Manufacturing Establishment Survey that has been done annually for all industries (census) since 1975. Large and Medium Manufacturing Establishment Survey covers all manufactures/industries with 20 workers or more by questionnaire II A.*
2. *The industrial classification adopted in this survey refers to the Klasifikasi Baku Lapangan Usaha Indonesia (KBLI). KBLI is classification of economic activities based on the International Standard Industrial Classification of All Economic Activities (ISIC rev 4) that has been modified according to the local condition in Indonesia.*
3. **Manufacturing industry** is defined as an economic activity processing basic goods mechanically, chemicals or manually into final or intermediate goods. It is also defined as processing of lower value goods into higher value goods as final or intermediate products. The activities also include services for manufacturing and assembling.
4. **A manufacturing establishment** is defined as a production unit

(kesatuan) usaha yang melakukan kegiatan ekonomi, bertujuan menghasilkan barang atau jasa, terletak pada suatu bangunan atau lokasi tertentu, dan mempunyai catatan administrasi tersendiri mengenai produksi dan struktur biaya serta ada seorang atau lebih yang bertanggung jawab atas usaha tersebut.

5. **Industri manufaktur** dikelompokkan ke dalam 4 golongan berdasarkan banyaknya pekerja, yaitu: industri besar (100 orang pekerja atau lebih), industri sedang/menengah (20–99 orang pekerja), industri kecil (5–19 orang pekerja), dan industri mikro (1–4 orang pekerja).
6. **Pelanggan** adalah individu atau kelompok, baik rumah tangga, perusahaan atau institusi non profit yang membeli air bersih dari perusahaan air bersih.
7. **Air disalurkan** adalah volume air bersih dari perusahaan air bersih

*engaged in economic activity, producing goods or services, located in a building or in a certain location, keeping a business record concerning the production and cost structure, and having a person or more that are responsible to those activities.*

5. **Manufacturing industries** are categorized into four groups, based on the number of employees: large scale manufacturing (100 employees or more), medium scale manufacturing (20–99 employees), small scale manufacturing (5–19 employees), and micro industry (1–4 employees).
6. **Customers** are individuals or groups, whether household, company or non-profit institutions that buy water supply from water supply establishment.
7. **Distributed water** is the volume of water supply from water supply establishment.

**ULASAN****Industri**

Kabupaten Purwakarta memiliki potensi industri, baik industri skala besar, sedang, kecil maupun mikro. Dari data Dinas Perindustrian dan Perdagangan Kabupaten Purwakarta, pada tahun 2019, berdasarkan nilai investasi terdapat 239 unit industri menengah di Kabupaten Purwakarta. Di kelompok industri besar dan sedang, industri sandang merupakan industri dengan jumlah unit usaha terbesar.

**Energi**

Selama tahun 2020 tercatat 4.323.497 m<sup>3</sup> air minum yang disalurkan di Kabupaten Purwakarta. Konsumen terbesar pengguna jasa air minum adalah rumah tangga, yang penyalurannya 4.323.497 m<sup>3</sup> selama tahun 2020

**DESCRIPTION****Industry**

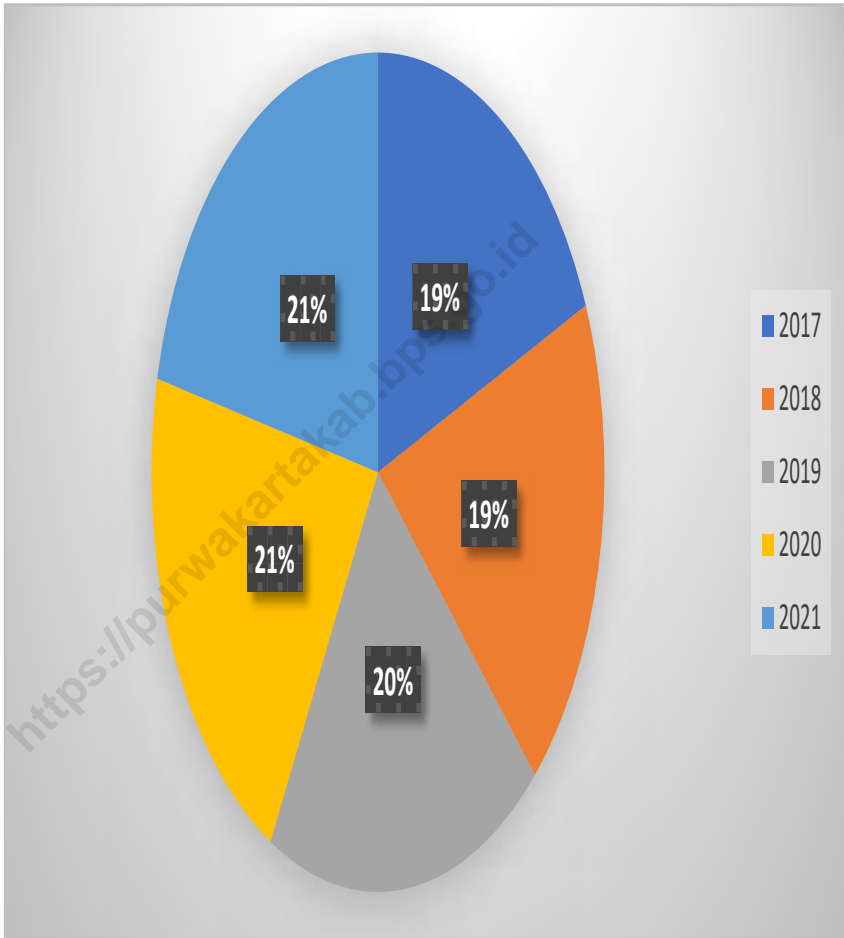
*Purwakarta regency has industri potential, both large, middle, small and micro scale. From Department of Co-operatives, UKM, Industry, and Industry of Purwakarta Regency, in 2019 there are 239 middle industri. In large and midle industri group, clothes industry has the largest number of business unit.*

**Energy**

*During 2020, it is recorded 4.323.497. m<sup>3</sup> water drink was distributed in Purwakarta Regency. The largest consumer of drinking water service are households, whose distribution 4.323.497 m<sup>3</sup> in 2020.*

**Gambar** 6.1  
**Figures**

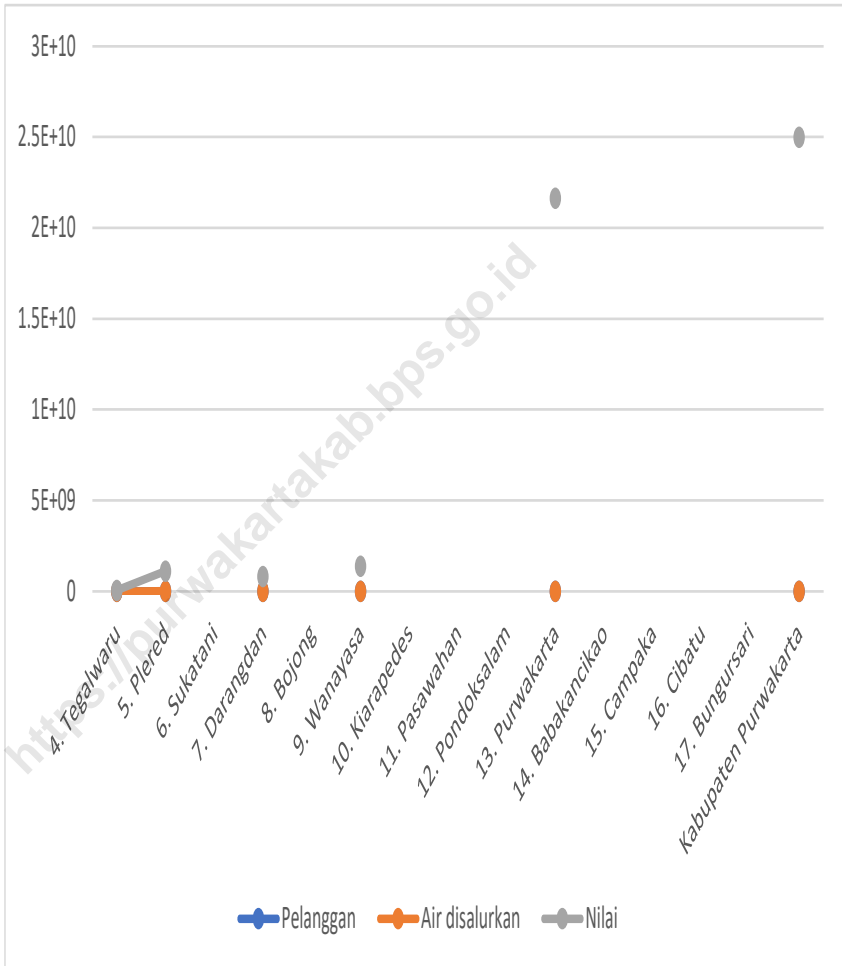
**Jumlah Pelanggan Listrik Menurut Kecamatan di Kabupaten Purwakarta, 2017–2021**  
**Number of Electricity Customers by Subdistrict in Purwakarta Regency, 2017–2021**



Sumber/Source : PLN UP3 Purwakarta

**Gambar** 6.2  
**Figures**

**Jumlah Pelanggan dan Air yang Disalurkan Menurut Kecamatan, 2020**  
**Number of Customers and Distributed Water by Subdistrict, 2020**



Sumber/Source : PDAM Kabupaten Purwakarta / PDAM Purwakarta Regency

**Tabel**  
**Table** 6.1

**Daya Terpasang, Produksi, dan Distribusi Listrik PT. PLN (Persero) pada Cabang/Ranting PLN Menurut Kecamatan di Kabupaten Purwakarta, 2021**  
**Installed Electricity Power, Production, and Distribution of PT. PLN (Persero) at PLN Branch by Subdistrict in Purwakarta Regency, 2021**

Kecamatan Subdistrict	Daya Terpasang Installed Electricity Power (KW)	Produksi Listrik Electricity Production (KWh)	Listrik Terjual Electricity Sold (KWh)	Dipakai Sendiri Own Used (KWh)	Susut/ Hilang Shrinkage/ Lost (KWh)
(1)	(2)	(3)	(4)	(5)	(6)
ULP Purwakarta Kota	820 862 540	1 901 827 236	1 846 622 740	2 688 900	52 515 596
ULP Plered	127 200 550	191 683 549	180 959 444	9 55 853	9 768 252
<b>Kabupaten Purwakarta Purwakarta Regency</b>	<b>948 063 090</b>	<b>2 093 510 785</b>	<b>2 027 582 184</b>	<b>3 644 753</b>	<b>62 283 848</b>

Catatan/Note:

Sumber/Source: PLN UP3 Purwakarta

**Tabel**  
**Table** 6.2

**Jumlah Pelanggan Listrik Menurut Kecamatan di  
Kabupaten Purwakarta, 2017–2021**  
**Number of Electricity Customers by Subdistrict in  
Purwakarta Regency, 2017–2021**

Kecamatan Subdistrict	2017	2018	2019	2020	2021
(1)	(2)	(3)	(4)	(5)	(6)
1. Jatiluhur	...	...	...	...	19 728
2. Sukasari	...	...	...	...	6 620
3. Maniis	...	...	...	...	7 161
4. Tegalwaru	...	...	...	...	18 368
5. Plered	...	...	...	...	28 561
6. Sukatani	...	...	...	...	25 588
7. Darangdan	...	...	...	...	22 600
8. Bojong	...	...	...	...	17 966
9. Wanayasa	...	...	...	...	12 867
10. Kiarapedes	...	...	...	...	11 466
11. Pasawahan	...	...	...	...	18 300
12. Pondoksalam	...	...	...	...	10 216
13. Purwakarta	...	...	...	...	58 888
14. Babakancikao	...	...	...	...	23 060
15. Campaka	...	...	...	...	18 621
16. Cibatuh	...	...	...	...	13 665
17. Bungursari	...	...	...	...	20 562
<b>Kabupaten Purwakarta Purwakarta Regency</b>	<b>288 676</b>	<b>301 365</b>	<b>313 004</b>	<b>322 971</b>	<b>334 237</b>

Catatan/Note: ...

Sumber/Source: PLN UP3 Purwakarta



**Tabel**  
**Table 6.3****Jumlah Pelanggan dan Air yang Disalurkan Menurut Kecamatan di Kabupaten Purwakarta, 2020**  
**Number of Customers and Distributed Water by Subdistrict in Purwakarta Regency, 2020**

Kecamatan Subdistrict	Pelanggan Number of Customers	Air Disalurkan Distributed Water (m <sup>3</sup> )	Nilai Value (Rp)
(1)	(2)	(3)	(4)
1. Jatiluhur	...	...	...
2. Sukasari	...	...	...
3. Maniis	...	...	...
4. Tegalwaru	733	7 916	51 925 800
5. Plered	10 451	173 656	1 108 689 970
6. Sukatani	...	...	...
7. Darangdan	15 948	233 636	807 415 000
8. Bojong	...	...	...
9. Wanayasa	17 799	291 106	1 377 704 700
10. Kiarapedes	...	...	...
11. Pasawahan	...	...	...
12. Pondoksalam	...	...	...
13. Purwakarta	205 543	3 505 723	21 634 837 910
14. Babakancikao	...	...	...
15. Campaka	...	...	...
16. Cibatu	...	...	...
17. Bungursari	...	...	...
<b>Kabupaten Purwakarta</b> <i>Purwakarta Regency</i>	<b>250 474</b>	<b>4 212 037</b>	<b>24 980 573 380</b>

Catatan/Note: ...

Sumber/Source: PDAM Kabupaten Purwakarta

# BAB 7

## INDUSTRI MANUFAKTUR *Manufacturing Industry*



### Keadaan Rumah Makan / Restoran di Kabupaten Purwakarta

*State of Restaurants in Purwakarta Regency*



Sumber : Dinas Kepemudaan, Olahraga, Pariwisata, dan Kebudayaan Kabupaten Purwakarta

Source : Department of Youth, Sports, Tourism and Culture Purwakarta Regency



### Jumlah Hotel Bintang dan Akomodasi Lainnya Kabupaten Purwakarta, 2021

*Number of Hotels and Other Accommodations  
in Purwakarta Regency, 2021*



Hotel Bintang

3  
Unit



Akomodasi Lainnya

28  
Unit

Sumber : Badan Pusat Statistik Provinsi Jawa Barat  
Source : BPS-Statistics of Jawa Barat

Kabupaten Purwakarta Dalam Angka 2022

*Purwakarta Regency in Figures 2022*



## PENJELASAN TEKNIS

1. **Wisatawan mancanegara (wisman)** ialah setiap pengunjung yang mengunjungi suatu negara di luar tempat tinggalnya, didorong oleh satu atau beberapa keperluan tanpa bermaksud memperoleh penghasilan di tempat yang dikunjungi dan lamanya kunjungan tersebut tidak lebih dari satu tahun (12 bulan). Definisi ini mencakup 2 (dua) kategori wisatawan mancanegara, yaitu :
  - a. Wisatawan (turis) ialah setiap pengunjung seperti definisi di atas yang tinggal paling sedikit 24 jam, akan tetapi tidak lebih dari 1 (satu) tahun di tempat yang dikunjungi, dengan maksud antara lain: berlibur, rekreasi, olah raga, bisnis, menghadiri pertemuan, studi, dan kunjungan dengan alasan kesehatan.
  - b. Excursionist ialah setiap pengunjung seperti definisi di atas yang tinggal kurang dari 24 jam di tempat yang dikunjungi (termasuk "Cruise passengers"). Cruise Passengers ialah setiap pengunjung yang tiba di suatu negara di mana mereka tidak menginap di akomodasi yang tersedia di negara tersebut, misalnya dengan kapal laut.
2. Rata-rata lama tinggal adalah rata-rata waktu tinggal wisatawan mancanegara di Indonesia untuk satu kali kunjungan.

## TECHNICAL NOTES

1. **An International Visitor** is any person visiting a country other than his usual place of residence for any reason other than for earning income in the country visited, and the length of stay is no more than one year (12 months). This definition covers two categories of foreign visitors, namely :
  - a. "Tourist" is any visitor staying for at least 24 hours, but no more than one year, in the country visited, with the intention of visiting, and for any of these purposes: Pleasure, recreation and sports, Business, visiting friends and relatives, missions, attending meetings, conferences, visit for health reasons and study.
  - b. "Excursionist" is any visitor staying less than 24 hours in the country visited including, "Cruise Passengers", i.e. visitors arriving in a country without staying in any accommodation available in the visited country.
2. **Average length of stay** is the average stay duration of foreign visitor in Indonesia for one trip.

3. **Usaha penyediaan akomodasi** adalah usaha yang menyediakan pelayanan penginapan yang dapat dilengkapi dengan pelayanan pariwisata lainnya. Usaha penyediaan akomodasi dapat berupa hotel, vila, pondok wisata, bumi perkemahan, persinggahan karavan, dan akomodasi lainnya yang digunakan untuk tujuan pariwisata.
4. **Hotel** adalah penyediaan akomodasi secara harian berupa kamar-kamar di dalam satu bangunan yang dapat dilengkapi dengan jasa pelayanan makan dan minum, kegiatan hiburan dan atau fasilitas lainnya. Hotel terdiri dari hotel berbintang dan hotel non- bintang.
5. **Hotel bintang** adalah usaha penyediaan jasa pelayanan penginapan, makan minum serta jasa lainnya bagi umum dengan menggunakan sebagian atau seluruh bangunan. Usaha ini dikelola secara komersial serta memenuhi ketentuan persyaratan sebagai hotel bintang (termasuk berlian) yang ditetapkan dalam surat keputusan instansi yang membinanya. Misalnya hotel bintang lima, hotel bintang empat dan seterusnya.
6. **Tingkat penghunian kamar hotel** adalah persentase banyaknya malam kamar yang dihuni terhadap banyaknya malam kamar yang tersedia.
3. **The business of providing accommodation** is a business that provides specialty services that can be equipped with other tourism services. It includes hotel, villa, cottage, camping, caravan stop, and other accommodation that are used for tourism purposes.
4. **Hotel** is a daily supply of accommodation rooms within a building which can be equipped with eating and drinking services, entertainment activities and/or other facilities. Hotel consists of a classified hotel and a non-classified hotel.
5. **A star hotel** is the business of providing an accommodation, eating and drinking as well as other services for the public by using a building or a part of a building. It is managed commercially and meets specified requirements as a star hotel (including diamonds) set forth in the decree of fostering agency. For example, five star hotel, four star hotel, and so on.
6. **Room occupancy rate** is the number of room-nights occupied divided by the number of room-nights available, multiplied by 100 percent.

7. **Rata-rata lamanya tamu menginap** adalah banyaknya malam tempat tidur yang terpakai (malam tamu) dengan banyaknya tamu yang menginap di hotel atau akomodasi lainnya.
7. **Average length of stay** is the number of bed-nights used (guest night) divided by the number of guests coming to spend the night at the accommodation.

<https://purwakartakab.bps.go.id>

**ULASAN**

Pariwisata di Kabupaten Purwakarta terdiri dari berbagai usaha pariwisata, seperti gedung bersejarah, museum dan lain sebagainya. Selain itu didukung pula oleh restoran, rumah makan, dan cafe. Pada tahun 2021 tercatat terdapat 165 restoran / rumah makan di Kabupaten Purwakarta

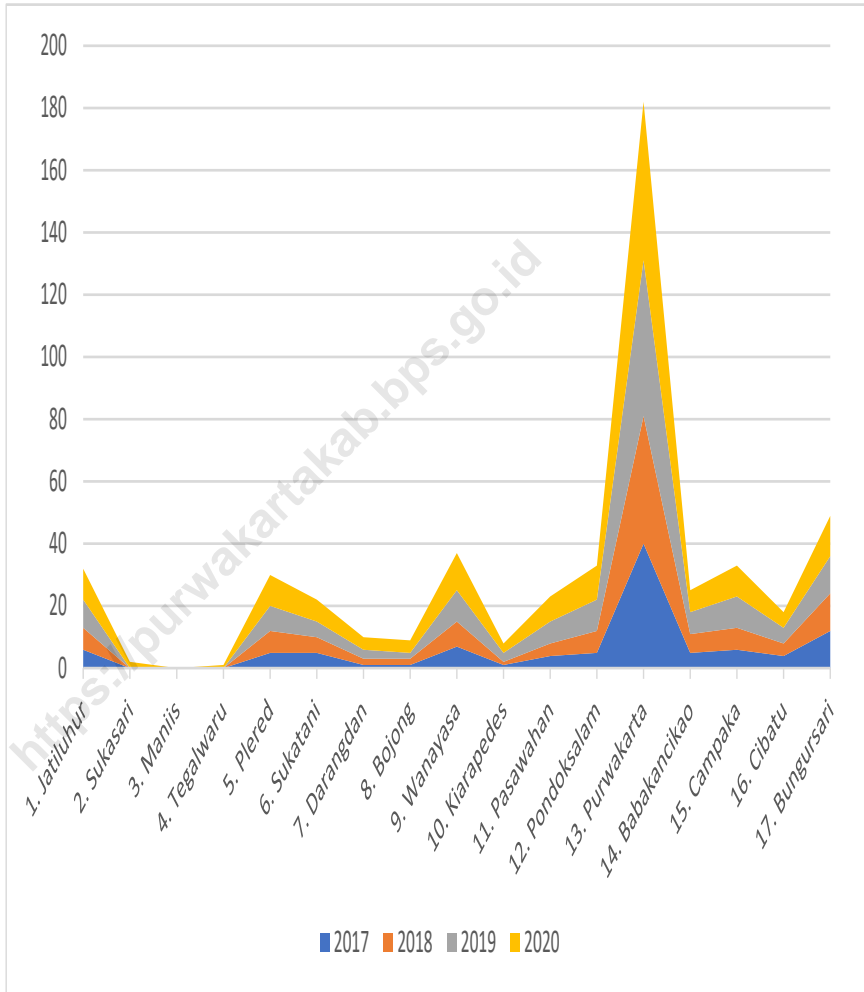
**DESCRIPTION**

*Tourism in the Purwakarta Regency consists of a variety of tourism businesses, such as historic buildings, museums and others. Additionally supported by restaurants, diners, and cafes. In 2021 noted there were 165 restaurants*

<https://purwakartakab.bps.go.id>

**Gambar** 7.1  
**Figures**

**Jumlah Rumah Makan/Restoran Menurut Kecamatan di Kabupaten Purwakarta, 2018–2021**  
**Number of Restaurants by Subdistrict in Purwakarta Regency, 2018–2021**



Catatan/Note:

Sumber/Source: Dinas Kepemudaan, Olahraga, Pariwisata dan Kebudayaan Kabupaten Purwakarta/ Department of Youth, Sports, Tourism and Culture Purwakarta Regency



**Tabel**  
**Table** 7.1**Jumlah Rumah Makan/Restoran Menurut Kecamatan di  
Kabupaten Purwakarta, 2018–2021**  
**Number of Restaurants by Subdistrict in Purwakarta  
Regency, 2018–2021**

<b>Kecamatan Subdistrict</b>	<b>2018</b>	<b>2019</b>	<b>2020</b>	<b>2021</b>
(1)	(2)	(3)	(4)	(5)
1. Jatiluhur	7	9	10	13
2. Sukasari	-	-	2	3
3. Maniis	-	-	-	-
4. Tegalwaru	-	-	1	1
5. Plered	7	8	10	11
6. Sukatani	5	5	7	7
7. Darangdan	2	3	4	4
8. Bojong	2	2	4	4
9. Wanayasa	8	10	12	12
10. Kiarapedes	1	3	3	3
11. Pasawahan	4	7	8	9
12. Pondoksalam	7	10	11	11
13. Purwakarta	41	50	51	52
14. Babakancikao	6	7	7	7
15. Campaka	7	10	10	10
16. Cibatu	4	5	5	5
17. Bungursari	12	12	13	13
<b>Kabupaten Purwakarta Purwakarta Regency</b>	<b>113</b>	<b>141</b>	<b>158</b>	<b>165</b>

Catatan/Note:

Sumber/Source: Dinas Kepemudaan, Olahraga, Pariwisata dan Kebudayaan Kabupaten Purwakarta/ Department of Youth, Sports, Tourism and Culture Purwakarta Regency

**Tabel**  
**Table** 7.2

**Jumlah Akomodasi, Kamar, dan Tempat Tidur yang Tersedia pada Hotel Bintang di Kabupaten Purwakarta, 2014 - 2021**  
**Number of Accommodations, Rooms, and Beds Available at Star Hotels in Purwakarta Regency, 2014 - 2021**

Tahun Year	Akomodasi Accommodations	Kamar Room	Tempat Tidur Bed
(1)	(2)	(3)	(4)
2014	3	231	362
2015	2	212	326
2016	2	212	326
2017	-	-	-
2018	3	342	578
2019	3	365	624
2020	3	337	522
2021	3	377	602

**Kabupaten Purwakarta**  
*Purwakarta Regency*

Catatan/Note:

Sumber/Source: Badan Pusat Statistik Provinsi Jawa Barat/ BPS-Statistics of Jawa Barat

**Tabel**  
**Table** 7.3

**Jumlah Akomodasi, Kamar, dan Tempat Tidur yang Tersedia pada Hotel Non Bintang di Kabupaten Purwakarta, 2014 - 2021**  
**Number of Accommodations, Rooms, and Beds Available at Non-Star Hotels in Purwakarta Regency, 2014 - 2021**

Tahun Year	Akomodasi Accommodations	Kamar Room	Tempat Tidur Bed
(1)	(2)	(3)	(4)
2014	19	435	601
2015	19	445	611
2016	20	532	687
2017	-	-	-
2018	26	704	1 033
2019	27	671	851
2020	28	2 617	852
2021	28	674	865

**Kabupaten Purwakarta**  
Purwakarta Regency

Catatan/Note:

Sumber/Source: Badan Pusat Statistik Provinsi Jawa Barat/ BPS-Statistics of Jawa Barat

# BAB 8

## TRANSPORTASI DAN KOMUNIKASI

*Transportation and  
Communication*



### Panjang jalan di Kabupaten Purwakarta menurut Kondisi (km), tahun 2021

*Length of road in Purwakarta Regency  
by road condition (km), 2021*



Sumber : Dinas Pekerjaan Umum, Bina Marga dan Pengairan  
Kabupaten Purwakarta

Source : Public Works Department of Highways and Irrigation Purwakarta Regency

### Jumlah Kantor Pos Pembantu di Kabupaten Purwakarta Tahun 2021

*Number of post offices subsidiaries  
in Purwakarta Regency, 2021*

16



Sumber : Kantor Pos Kabupaten Purwakarta  
Source : Post Office Purwakarta Regency

Kabupaten Purwakarta Dalam Angka 2022

*Purwakarta Regency in Figures 2022*



**PENJELASAN TEKNIS**

1. Kendaraan bermotor adalah setiap kendaraan yang digerakkan oleh peralatan teknik yang ada pada kendaraan tersebut, biasanya digunakan untuk angkutan orang atau barang di atas jalan raya selain kendaraan yang berjalan di atas rel. Kendaraan bermotor yang dicatat adalah semua jenis kendaraan kecuali kendaraan bermotor TNI/Polri dan Korps Diplomatik.
2. Mobil penumpang adalah setiap kendaraan bermotor yang dilengkapi dengan tempat duduk untuk sebanyak-banyaknya delapan orang, tidak termasuk tempat duduk untuk pengemudi, baik dilengkapi atau tidak dilengkapi bagasi.
3. Mobil bis adalah setiap kendaraan bermotor yang dilengkapi dengan tempat duduk untuk lebih dari delapan orang, tidak termasuk tempat duduk untuk pengemudi, baik dilengkapi atau tidak dilengkapi bagasi.
4. Mobil truk adalah setiap kendaraan bermotor yang digunakan untuk angkutan barang, selain mobil penumpang, mobil bis dan kendaraan bermotor roda dua.
5. Kereta api adalah kendaraan dengan tenaga gerak (listrik, diesel atau tenaga uap) yang berjalan sendiri maupun dirangkaikan dengan kendaraan lain, yang

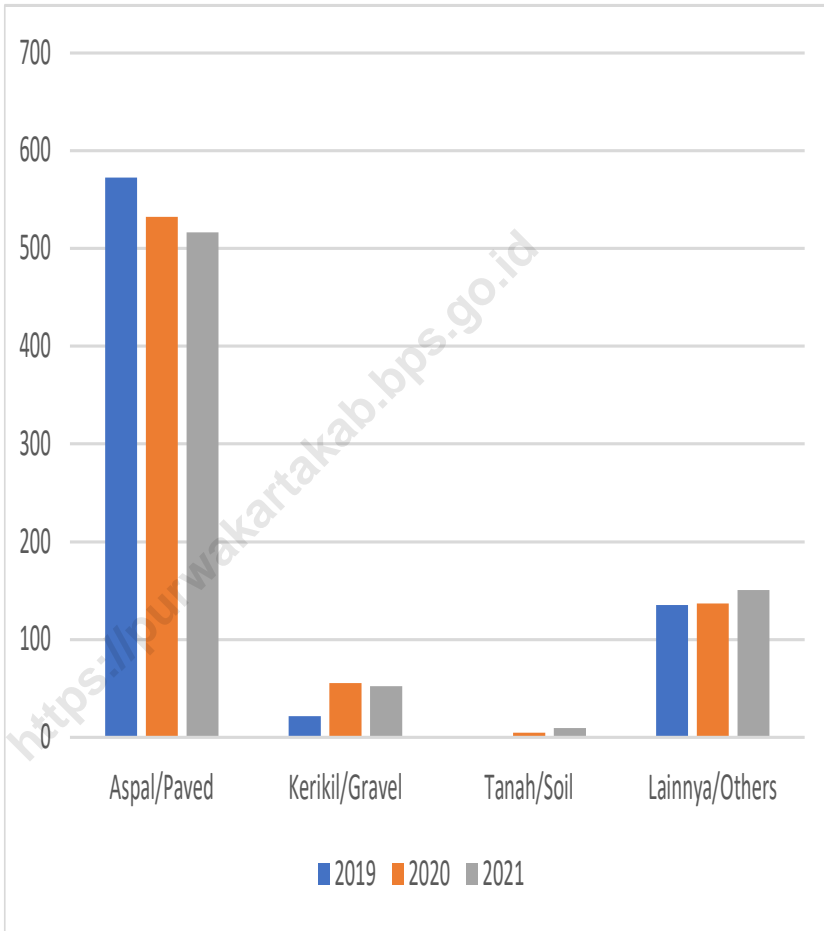
**TECHNICAL NOTES**

1. *Motor vehicles are any kind of vehicles motorized by machine set up in those vehicles, they are usually used for transporting peoples or goods on roads except vehicles moving along a railway line. The data cover all kinds of motor vehicles except those belong to Indonesia Army Force Indonesian State Police and Diplomatic Corps.*
2. *Passenger cars are any motor vehicles with no more than eight seats, excluding seat for driver, it can be with or without hoot.*
3. *Buses are large passenger cars having seats for more than eight passengers, excluding seat for driver, it can be with or without hoot.*
4. *Trucks are any motor vehicles used to transport goods excluding passenger cars, buses, and motorcycles.*
5. *Train is a coach or a number of coaches joined together, moving along a railway line. It can be passenger train or freight train.*

- akan atau sedang bergerak di atas rel, terdiri dari kereta penumpang dan kereta barang.
6. Kantor Pos adalah tempat pemberi pelayanan komunikasi tertulis dan atau surat elektronik, layanan paket, layanan logistik, layanan transaksi keuangan, dan layanan keagenan pos untuk kepentingan umum. Rumah pos berfungsi sama seperti kantor pos dan kantor pos pembantu, bedanya rumah pos biasanya terletak di daerah terpencil.
  6. *Post Office is a service provider facility of written communication and or electronic mail, parcel service, logistics services, financial transaction services, and postal services to the public. Postal house has the same function as the post office and subsidiary of post office, the difference is that postal house is usually located in remote areas.*

**Gambar** 8.1  
**Figures**

**Panjang Jalan Menurut Jenis Permukaan Jalan di Kabupaten Purwakarta (km), 2019–2021**  
**Length of Roads by Type of Road Surface in Purwakarta Regency (km), 2019–2021**



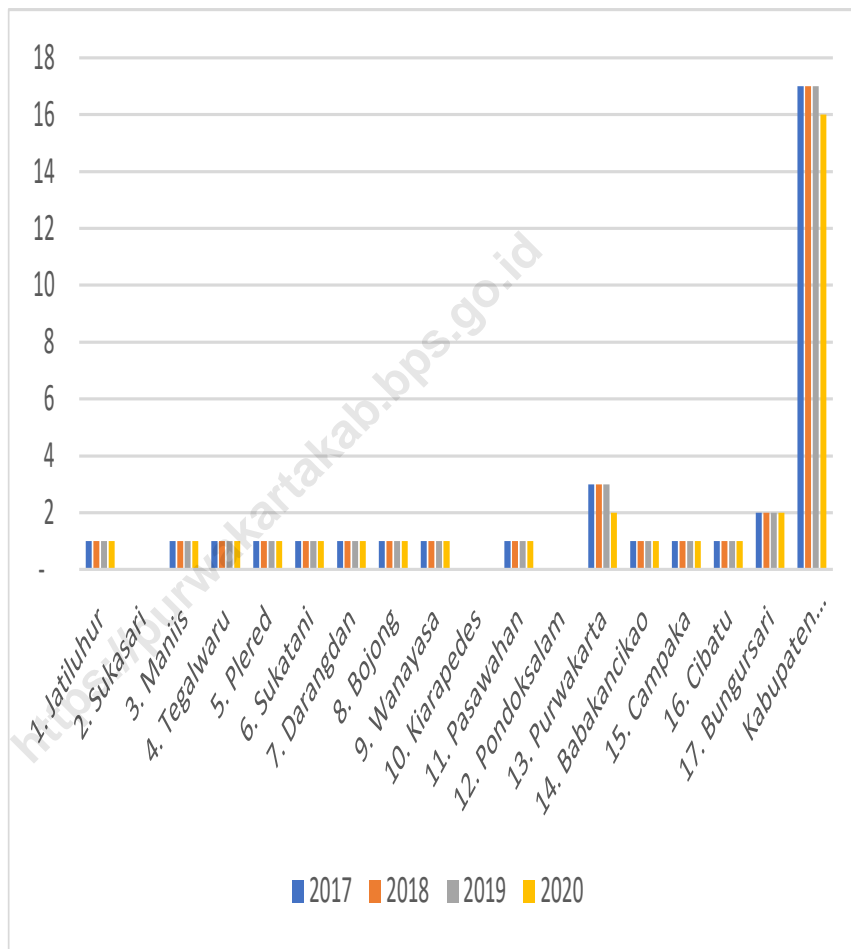
Catatan/Note: ...

Sumber/Source: Dinas Pekerjaan Umum Bina Marga dan Pengairan Kabupaten Purwakarta / *Public Works Department of Highways and Irrigation Purwakarta Regency*



**Gambar** 8.2  
**Figures**

**Jumlah Kantor Pos Pembantu Menurut Kecamatan di Kabupaten Purwakarta , 2018–2020**  
**Number of Post Offices Subsidiaries by Subdistrict in Purwakarta Regency, 2018–2020**



Sumber/Source : Kantor Pos Kabupaten Purwakarta

## 8.1 TRANSPORTASI TRANSPORTATION

**Tabel** 8.1.1 **Panjang Jalan<sup>1</sup> Menurut Tingkat Kewenangan Pemerintahan di Kabupaten Purwakarta (km), 2021**  
**Table** ***Length of Roads<sup>1</sup> by Level of Government Authority in Purwakarta Regency (km), 2021***

<b>Tingkat Kewenangan Pemerintahan</b> <b>Level of Government Authority</b>	<b>2021</b>
(1)	(2)
Negara <sup>2</sup> /State <sup>2</sup>	-
Provinsi/Province	-
Kabupaten/Kota <i>Regency/Municipality</i>	728,924
<b>Jumlah/Total</b>	<b>728,924</b>

Catatan/Note: <sup>1</sup> Data tidak termasuk panjang jalan tol/Excluding toll road

<sup>2</sup> Berdasarkan Keputusan Menteri Pekerjaan Umum dan Perumahan Rakyat No. 248/KPTS/M/2015/Based on Public Work and Public Housing Ministerial Decree No. 248/KPTS/M/2015

Sumber/Source: Dinas Pekerjaan Umum Bina Marga dan Pengairan Kabupaten Purwakarta / *Public Works Department of Highways and Irrigation Purwakarta Regency*

**Tabel 8.1.2** Panjang Jalan Menurut Jenis Permukaan Jalan di Kabupaten Purwakarta (km), 2019–2021  
**Table** Length of Roads by Type of Road Surface in Purwakarta Regency (km), 2019–2021

Jenis Permukaan Jalan Type of Road Surface	2019	2020	2021
(1)	(2)	(3)	(4)
Aspal/Paved	572,399	532,161	516,276
Kerikil/Gravel	21,385	55,375	52,315
Tanah/Soil	-	4,486	9,736
Lainnya/Others	135,140	136,902	150,597
<b>Jumlah/Total</b>	<b>728,924</b>	<b>728,924</b>	<b>728,924</b>

Catatan/Note: ...

Sumber/Source: Dinas Pekerjaan Umum Bina Marga dan Pengairan Kabupaten Purwakarta / Public Works Department of Highways and Irrigation Purwakarta Regency

**Tabel 8.1.3** Panjang Jalan Menurut Kondisi Jalan di Kabupaten Purwakarta (km), 2019–2021  
**Table** *Length of Roads by Condition of Roads in Purwakarta Regency (km), 2019–2021*

Kondisi Jalan Condition of Roads	2019	2020	2021
(1)	(2)	(3)	(4)
Baik/Good	494,667	508,554	501,244
Sedang/Moderate	137,595	132,054	105,614
Rusak/Damage	86,947	32,44	53,770
Rusak Berat/Severely Damage	9,715	55,876	68,296
<b>Jumlah/Total</b>	<b>728,924</b>	<b>728,924</b>	<b>728,924</b>

Catatan/Note: ...

Sumber/Source: Dinas Pekerjaan Umum Bina Marga dan Pengairan Kabupaten Purwakarta / *Public Works Department of Highways and Irrigation Purwakarta Regency*

## 8.2 KOMUNIKASI COMMUNICATION

**Tabel 8.2.1** Jumlah Kantor Pos Pembantu Menurut Kecamatan di Kabupaten Purwakarta , 2018 –2020  
*Number of Post Offices Subsidiaries by Subdistrict in Purwakarta Regency, 2018–2020*

Kecamatan Subdistrict	2018	2019	2020
(1)	(2)	(3)	(4)
1. Jatiluhur	1	1	1
2. Sukasari	-	-	-
3. Maniis	1	1	1
4. Tegalwaru	1	1	1
5. Plered	1	1	1
6. Sukatani	1	1	1
7. Darangdan	1	1	1
8. Bojong	1	1	1
9. Wanayasa	1	1	1
10. Kiarapedes	-	-	-
11. Pasawahan	1	1	1
12. Pondoksalam	-	-	-
13. Purwakarta	3	3	2
14. Babakancikao	1	1	1
15. Campaka	1	1	1
16. Cibatuh	1	1	1
17. Bungursari	2	2	2
<b>Kabupaten Purwakarta Purwakarta Regency</b>	<b>17</b>	<b>17</b>	<b>16</b>

Catatan/Note: ...

Sumber/Source: Kantor Pos Kabupaten Purwakarta

# BAB 9

## PERBANKAN, KOPERASI DAN HARGA-HARGA

*Banking, Cooperative, and Prices*



**Realisasi Penerimaan PBB  
Kabupaten Purwakarta, 2021**  
*Realization of Government Revenues  
of Purwakarta Regency, 2021*

**60.787,69 JUTA RUPIAH**  
MILLION RUPIAHS

Sumber : Badan Pendapatan Daerah Kabupaten Purwakarta  
Source : Regional Revenue Agency of Purwakarta Regency

**Jumlah koperasi aktif  
di Kabupaten Purwakarta, 2021**  
*Number of active cooperatives in  
Purwakarta Regency, 2021*

**628 UNIT**  
UNITS



Sumber : Dinas Koperasi, Usaha Mikro, Kecil, Menengah,  
Perindustrian dan Perdagangan Kabupaten Purwakarta  
Source : Cooperatives, Micro, Small, Middle Business, Industry and Trade Office  
of Purwakarta Regency

Kabupaten Purwakarta Dalam Angka 2022

*Purwakarta Regency In Figures 2022*



**PENJELASAN TEKNIS**

Data statistik perbankan bersumber dari Bank Indonesia.

Data mengenai pajak berasal dari Kantor Pajak Pratama S

Data perkoperasian bersumber dari kementerian k o p e r a s i yang disajikan meliputi:

1. Jumlah usaha koperasi
2. Volume usaha koperasi
3. Sisa hasil usaha

Koperasi adalah badan usaha yang beranggotakan orang seorang atau badan hukum koperasi dengan melandaskan kegiatannya berdasarkan prinsip koperasi sekaligus sebagai gerakan ekonomi rakyat yang berdasar atas asas kekeluargaan

**TECHNICAL NOTES**

*Banking statistical data sourced from Bank Indonesia.*

*Data regarding taxes comes from the Primary Tax Office S*

*Cooperative data sourced from the Ministry of Cooperatives presented include:*

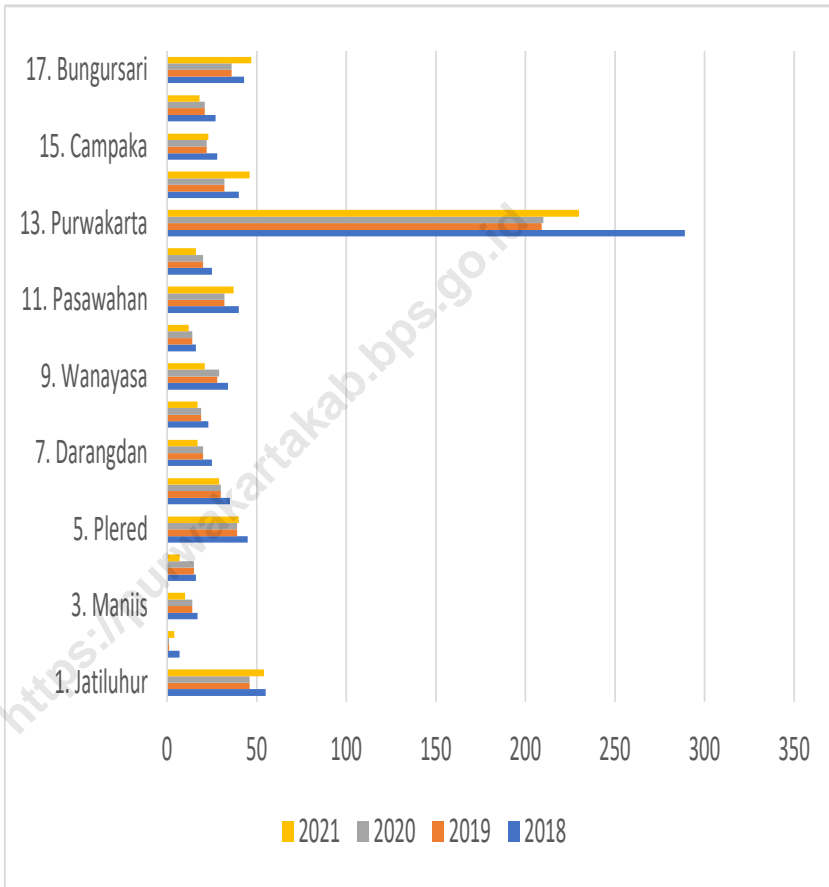
1. *Number of cooperative businesses*
2. *Cooperative business volume*
3. *Remaining*

*Cooperative business results are business entities consisting of individuals or legal entities of cooperatives by basing their activities based on cooperative principles as well as a people's economic movement based on the principle of kinship*



**Gambar** 9.1  
**Figures**

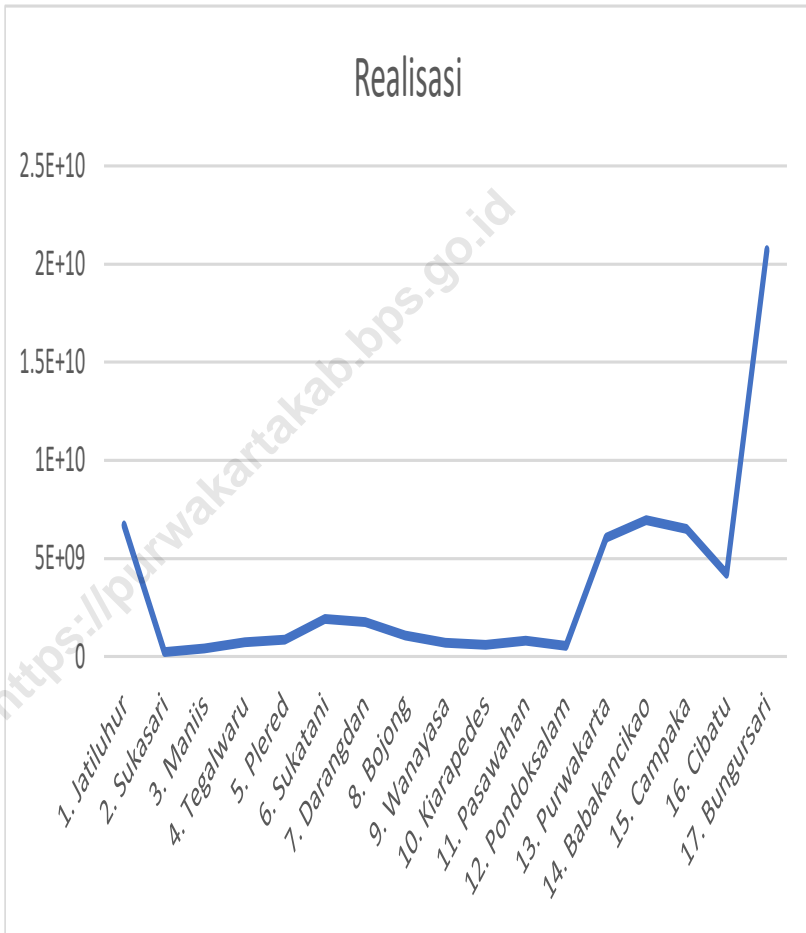
**Jumlah Koperasi Aktif Menurut Kecamatan di Kabupaten Purwakarta , 2018–2021**  
**Number of Active Cooperative by Subdistrict in Purwakarta Regency, 2018–2021**



Sumber/Source : Dinas Koperasi, Usaha Mikro, Kecil, Menengah, Perindustrian dan Perdagangan Kabupaten Purwakarta

**Gambar** 9.2  
**Figures**

**Realisasi Penerimaan PBB Menurut Kecamatan di Kabupaten Purwakarta ( Rupiah ) ,2021**  
**Realization of PBB Revenue by District in Purwakarta Regency (Rupiah) , 2021**



Catatan/Note: ...  
Sumber/Source: Badan Pendapatan Daerah Kabupaten Purwakarta

**Tabel**  
**Table 9.1****Jumlah Koperasi Aktif Menurut Kecamatan di Kabupaten Purwakarta , 2018–2021**  
**Number of Active Cooperative by Subdistrict in Purwakarta Regency, 2018–2021**

Kecamatan Subdistrict	2018	2019	2020	2021
(1)	(2)	(3)	(4)	(5)
1. Jatiluhur	55	46	46	54
2. Sukasari	7	1	1	4
3. Maniis	17	14	14	10
4. Tegalwaru	16	15	15	7
5. Plered	45	39	39	40
6. Sukatani	35	30	30	29
7. Darangdan	25	20	20	17
8. Bojong	23	19	19	17
9. Wanayasa	34	28	29	21
10. Kiarapedes	16	14	14	12
11. Pasawahan	40	32	32	37
12. Pondoksalam	25	20	20	16
13. Purwakarta	289	209	210	230
14. Babakancikao	40	32	32	46
15. Campaka	28	22	22	23
16. Cibatuh	27	21	21	18
17. Bungursari	43	36	36	47
<b>Kabupaten Purwakarta</b> <i>Purwakarta Regency</i>	<b>765</b>	<b>598</b>	<b>600</b>	<b>628</b>

Catatan/Note: ...

Sumber/Source: Dinas Koperasi, Usaha Mikro, Kecil, Menengah, Perindustrian dan Perdagangan Kabupaten Purwakarta

**Tabel**  
**Table** 9.2

**Jumlah Koperasi , KUD, Non KUD Menurut Kecamatan di  
Kabupaten Purwakarta , 2021**  
**Number of Cooperatives, KUD, Non KUD by District in  
Purwakarta Regency, 2021**

Kecamatan Subdistrict	Jenis Koperasi/ Kind of Cooperative			Jumlah Total
	Koperasi	KUD	Non KUD	
(1)	(2)	(3)	(4)	(5)
1. Jatiluhur	...	...	...	...
2. Sukasari	...	...	...	...
3. Maniis	...	...	...	...
4. Tegalwaru	...	...	...	...
5. Plered	...	...	...	...
6. Sukatani	...	...	...	...
7. Darangdan	...	...	...	...
8. Bojong	...	...	...	...
9. Wanayasa	...	...	...	...
10. Kiarapedes	...	...	...	...
11. Pasawahan	...	...	...	...
12. Pondoksalam	...	...	...	...
13. Purwakarta	...	...	...	...
14. Babakancikao	...	...	...	...
15. Campaka	...	...	...	...
16. Cibatu	...	...	...	...
17. Bungursari	...	...	...	...
<b>Kabupaten Purwakarta Purwakarta Regency</b>	<b>885</b>	<b>3</b>	<b>882</b>	<b>1 770</b>

Catatan/Note: ...

Sumber/Source: Dinas Koperasi, Usaha Mikro, Kecil, Menengah, Perindustrian dan Perdagangan Kabupaten Purwakarta

**Tabel**  
**Table** 9.3**Realisasi Penerimaan PBB Menurut Kecamatan di  
Kabupaten Purwakarta ( Rupiah ) ,2021**  
**Realization of PBB Revenue by District in Purwakarta  
Regency (Rupiah) , 2021**

<b>Kecamatan Subdistrict</b>	<b>Target</b>	<b>Realisasi Realization</b>
(1)	(2)	(3)
1. Jatiluhur		6 694 688 723
2. Sukasari		229 134 089
3. Maniis		415 003 771
4. Tegalwaru		726 347 698
5. Plered		864 675 653
6. Sukatani		1 924 300 023
7. Darangdan		1 766 439 228
8. Bojong		1 070 494 933
9. Wanayasa		695 928 871
10. Kiarapedes		605 080 518
11. Pasawahan		801 771 463
12. Pondoksalam		546 070 643
13. Purwakarta		6 047 897 749
14. Babakancikao		6 962 608 465
15. Campaka		6 507 830 698
16. Cibatu		4 217 092 731
17. Bungursari		20 712 277 609
<b>Kabupaten Purwakarta Purwakarta Regency</b>	<b>75 000 000 000</b>	<b>60 787 696 865</b>

Catatan/Note: ...

Sumber/Source: Badan Pendapatan Daerah Kabupaten Purwakarta

# BAB 10

## PENGELUARAN PENDUDUK

### Population Expenditure



Pada tahun 2021 secara rata-rata pengeluaran masyarakat Kabupaten Purwakarta lebih banyak digunakan untuk pengeluaran makanan.  
*in 2021 the average expenditure of Purwakarta Regency population mostly used for food commodities.*

**MAKANAN**  
*Food*

**52%**



**NON MAKANAN**  
*Non-food*

**48%**



Sebagian besar  
pengeluaran makanan  
digunakan untuk  
membeli Makanan  
dan Minuman Jadi  
*Most of food  
expenditure is used to  
buy Prepared Food  
and beverages*

**37,11%**



**51,24%**



Sebagian besar  
pengeluaran non makanan  
digunakan untuk  
Perumahan dan  
Fasilitas Rumah Tangga  
*Most of non-food  
expenditure used for  
Housing and Household  
Facilities*

Sumber : BPS, Survei Sosial Ekonomi Nasional  
(Susenas) Maret

Source : BPS-Statistics Indonesia, National Socioeconomic  
Survey, March

Kabupaten Purwakarta Dalam Angka 2022

Purwakarta Regency in Figures 2022



**PENJELASAN TEKNIS**

1. Pengeluaran rata-rata per kapita adalah biaya yang dikeluarkan untuk konsumsi semua anggota rumah tangga selama sebulan baik yang berasal dari pembelian, pemberian maupun produksi sendiri dibagi dengan banyaknya anggota rumah tangga dalam rumah tangga tersebut.

**TECHNICAL NOTES**

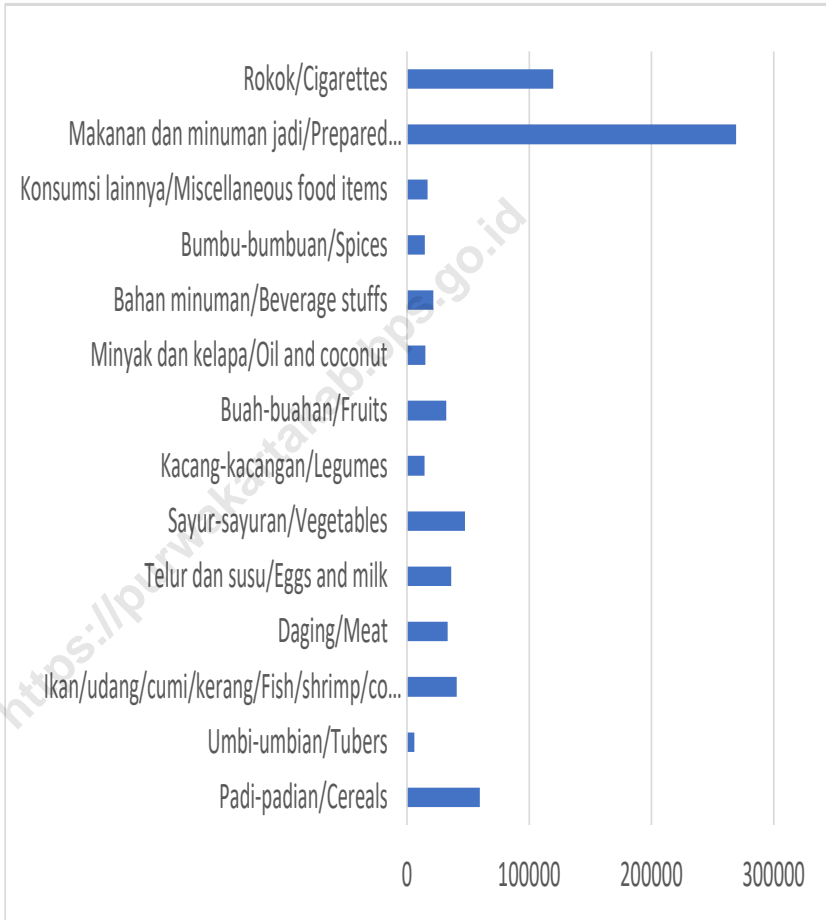
1. *Per capita Average Expenditure is the cost spent for all household members consumption during the month, whether from purchasing, giving or own production, divided by the number of household members in the household.*

<https://purwakartakab.bps.go.id>



**Gambar** 10.1  
**Figures**

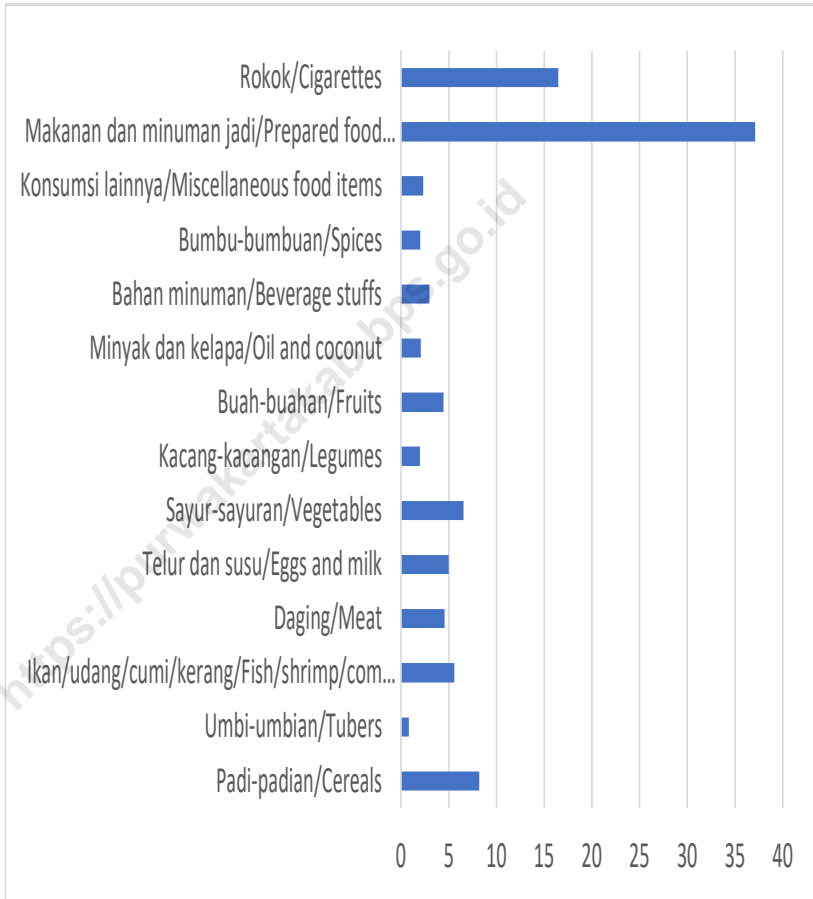
**Rata-rata Pengeluaran per Kapita Sebulan Menurut Kelompok Komoditas (rupiah) di Kabupaten Purwakarta, 2021**  
**Monthly Average Expenditure per Capita by Commodity Group (rupiahs) in Purwakarta Regency, 2021**



Sumber/Source : BPS, Survei Sosial Ekonomi Nasional (Susenas) Maret/BPS-Statistics Indonesia, National Socioeconomic Survey March

**Gambar** 10.2  
**Figures**

**Persentase Pengeluaran per Kapita Sebulan Menurut Kelompok Komoditas di Kabupaten Purwakarta , 2021**  
*Percentage of Monthly Expenditure per Capita by Commodity Group in Purwakarta Regency, 2021*



Sumber/Source : BPS, Survei Sosial Ekonomi Nasional (Susenas) Maret/BPS-Statistics Indonesia, National Socioeconomic Survey March

**Tabel** 10.1 **Rata-rata Pengeluaran per Kapita Sebulan Menurut Kelompok Komoditas (rupiah) di Kabupaten Purwakarta, 2020 dan 2021**  
**Monthly Average Expenditure per Capita by Commodity Group (rupiahs) in Purwakarta Regency, 2020 and 2021**

Kelompok Komoditas/Commodity Group	2020	2021
(1)	(2)	(3)
<b>Makanan/Food</b>		
Padi-padian/Cereals	59 190	59 508
Umbi-umbian/Tubers	4 273	5 983
Ikan/udang/cumi/kerang/Fish/shrimp/common squid/shells	32 522	40 567
Daging/Meat	27 633	33 118
Telur dan susu/Eggs and milk	32 160	36 041
Sayur-sayuran/Vegetables	34 699	47 445
Kacang-kacangan/Legumes	11 126	14 251
Buah-buahan/Fruits	28 293	32 132
Minyak dan kelapa/Oil and coconut	10 913	14 863
Bahan minuman/Beverage stuffs	17 789	21 445
Bumbu-bumbuan/Spices	12 475	14 606
Konsumsi lainnya/Miscellaneous food items	13 633	16 771
Makanan dan minuman jadi/Prepared food and beverages	232 087	269 233
Rokok/Cigarettes	81 649	119 597
<b>Jumlah makanan/Total food</b>	<b>598 441</b>	<b>725 561</b>
<b>Bukan makanan/Non-food</b>		
Perumahan dan fasilitas rumah tangga/Housing and household facilities	296 474	345 848
Aneka komoditas dan jasa/Goods and services	129 001	141 364
Pakaian, alas kaki, dan tutup kepala/Clothing, footwear, and headgear	39 326	45 563
Komoditas tahan lama/Durable goods	84 352	67 511
Pajak, pungutan, dan asuransi/Taxes and insurance	33 013	56 995
Keperluan pesta dan upacara/kenduri/Parties and ceremonies	35 828	17 646
<b>Jumlah bukan makanan/Total non-food</b>	<b>617 996</b>	<b>674 926</b>
<b>Jumlah/Total</b>	<b>1 216 437</b>	<b>1 400 487</b>

Catatan/Note: ...

Sumber/Source: BPS, Survei Sosial Ekonomi Nasional (Susenas) Maret/BPS-Statistics Indonesia, National Socioeconomic Survey March

**Tabel**  
**Table** 10.2

**Persentase Pengeluaran per Kapita Sebulan Menurut Kelompok Komoditas di Kabupaten Purwakarta , 2020 dan 2021**  
*Percentage of Monthly Expenditure per Capita by Commodity Group in Purwakarta Regency, 2020 and 2021*

Kelompok Komoditas/ <i>Commodity Group</i>	2020	2021
(1)	(2)	(3)
<b>Makanan/Food</b>		
Padi-padian/ <i>Cereals</i>	9,89	8,20
Umbi-umbian/ <i>Tubers</i>	0,71	0,82
Ikan/udang/cumi/kerang/ <i>Fish/shrimp/common squid/shells</i>	5,43	5,59
Daging/ <i>Meat</i>	4,62	4,56
Telur dan susu/ <i>Eggs and milk</i>	5,37	4,97
Sayur-sayuran/ <i>Vegetables</i>	5,80	6,54
Kacang-kacangan/ <i>Legumes</i>	1,86	1,96
Buah-buahan/ <i>Fruits</i>	4,73	4,43
Minyak dan kelapa/ <i>Oil and coconut</i>	1,82	2,05
Bahan minuman/ <i>Beverage stuffs</i>	2,97	2,96
Bumbu-bumbuan/ <i>Spices</i>	2,08	2,01
Konsumsi lainnya/ <i>Miscellaneous food items</i>	2,28	2,31
Makanan dan minuman jadi/ <i>Prepared food and beverages</i>	38,78	37,11
Rokok/ <i>Cigarettes</i>	13,64	16,48
<b>Jumlah makanan/<i>Total food</i></b>	<b>100,00</b>	<b>100,00</b>
<b>Bukan makanan/<i>Non-food</i></b>		
Perumahan dan fasilitas rumah tangga/ <i>Housing and household facilities</i>	47,97	51,24
Aneka komoditas dan jasa/ <i>Goods and services</i>	20,87	20,95
Pakaian, alas kaki, dan tutup kepala/ <i>Clothing, footwear, and headgear</i>	6,36	6,75
Komoditas tahan lama/ <i>Durable goods</i>	13,65	10,00
Pajak, pungutan, dan asuransi/ <i>Taxes and insurance</i>	5,34	8,44
Keperluan pesta dan upacara/kenduri/ <i>Parties and ceremonies</i>	5,80	2,61
<b>Jumlah bukan makanan/<i>Total non-food</i></b>	<b>100,00</b>	<b>100,00</b>
<b>Jumlah/<i>Total</i></b>	<b>100,00</b>	<b>100,00</b>

Catatan/*Note*: ...

Sumber/*Source*: BPS, Survei Sosial Ekonomi Nasional (Susenas) Maret/BPS-Statistics Indonesia, National Socioeconomic Survey March



# BAB 11

## PERDAGANGAN

Trade



**6** PASAR  
Market

Jumlah pasar  
di Kabupaten Purwakarta, 2021

*Number of market  
in Purwakarta Regency, 2021*



Sumber : Dinas Koperasi, Usaha Mikro, Kecil, Menengah,  
Perindustrian dan Perdagangan Kabupaten Purwakarta  
Source : Cooperatives, Micro, Small, Middle Business, Industry and Trade Office  
of Purwakarta Regency

Jumlah kios dan los pasar  
di Kabupaten Purwakarta, 2020

*Number of kiosk and market stalls  
in Purwakarta Regency, 2020*



**8.375** UNIT  
UNITS

Kabupaten Purwakarta Dalam Angka 2022

*Purwakarta Regency In Figures 2022*



**PENJELASAN TEKNIS**

1. Sistem pencatatan Statistik Ekspor dan Impor adalah "General Trade" dengan wilayah pencatatan meliputi seluruh wilayah kepabeanan Indonesia.
2. Pengesahan dokumen kepabeanan ekspor dan impor dilakukan oleh Bea dan Cukai berdasarkan Persetujuan Muat/Bongkar Barang.
3. Data ekspor berasal dari dokumen kepabeanan BC 3.0 atau yang disebut dokumen Pemberitahuan Ekspor Barang (PEB) yang diisi oleh eksportir.
4. Data impor berasal dari dokumen kepabeanan BC 2.0 atau yang disebut dokumen Pemberitahuan Impor Barang (PIB), Pemberitahuan Impor Barang Khusus (PIBK), Pemberitahuan Pabean Free Trade Zone (PPFTZ) dan dokumen kepabeanan BC 2.3 yang mencatat impor barang dari Luar Negeri ke Kawasan Berikat.
5. Barang-barang yang dikirim ke luar negeri untuk diolah dicatat sebagai ekspor, sedangkan hasil olahan yang dikembalikan ke Indonesia dicatat sebagai impor.
6. Barang-barang luar negeri yang diolah di dalam negeri dicatat sebagai barang impor meskipun barang olahan tersebut akan kembali ke luar negeri.
7. Barang-barang yang tidak dicakup dalam pencatatan:
  - a. Pakaian dan barang-

**TECHNICAL NOTES**

1. *The recording of export and import statistics is based on General Trade System covering all Indonesian customs areas.*
2. *The legalization of customs export and import documents is conducted by the Customs and Excise Office.*
3. *The export data are compiled based on customs export documents BC 3.0 or known as Export Declarations (PEB), filled by exporters.*
4. *The import data are compiled based on customs import documents BC 2.0 or known as Import Declarations Form (PIB), Import Declarations Form for Special Commodity (PIBK), Customs Declaration Form for Free Trade Zone (PPFTZ), and customs import documents BC 2.3 which records import goods from foreign country to Bounded Zones Area.*
5. *Goods send abroad for processing purposes are recorded as export while its product sent to Indonesia are recorded as import.*
6. *Foreign goods processed in Indonesia are still recorded as imports although the products will be sent to abroad.*
7. *The following goods are not included in the statistics:*
  - a. *Clothings and passengers' jewelry.*



- barang perhiasan penumpang.
- b. Barang-barang bawaan penumpang dari/ke luar negeri untuk dipakai sendiri, kecuali lemari es, pesawat televisi, dan sebagainya.
- c. Barang-barang untuk keperluan perwakilan kedutaan suatu negara.
- d. Barang-barang ekspedisi dan ekshibisi atau pameran.
- e. Barang-barang untuk militer yang diimpor langsung oleh angkatan bersenjata
- f. P e m b u n g k u s / p e t i kemas untuk diisi kembali.
- g. Uang dan surat-surat berharga.
- h. Barang-barang contoh
8. Sistem pengolahan dokumen impor/ekspor Indonesia adalah sistem "Carry Over" yaitu dokumen ditunggu selama satu bulan, setelah bulan berjalan, sedangkan dokumen-dokumen yang terlambat akan diolah pada bulan berikutnya. Dengan demikian dokumen bulan-bulan sebelumnya yang terlambat diterima dan masuk pada bulan berjalan, diperlakukan sebagai dokumen bulan pengolahan.
9. Pelabuhan Muat adalah pelabuhan darimana barang diangkut ke luar negeri atau diekspor
10. Negara tujuan adalah negara tujuan akhir yang diketahui untuk barang ekspor yang dikirim ke luar negeri
11. Jenis komoditi adalah barang
- b. *Luggage of passengers for own use, except refrigerators, television sets, etc.*
- c. *Goods imported/exported for the use of foreign representative countries/embassies.*
- d. *Goods for expeditions, and shows or exhibitions.*
- e. *Military goods directly imported by the Armed Forces.*
- f. *Packings/containers to be refilled.*
- g. *Bank notes and securities*
- h. *S a m p l e goods*
8. *The carry-over system is used in processing Indonesian export and import documents. Documents are processed one month after the current month, while those received later will be processed for the succeeding month. This means previous documents received in the current month will be treated as processed documents.*
9. *Port of loading is port where the goods are transported out of the country or exported.*
10. *Country of destination is country that is known to export goods sent abroad.*
11. *Type commodity is exported goods*

ekspor yang dicatat sesuai kode Harmonized System (HS)

*recorded based on Harmonized System (HS) code.*

<https://purwakartakab.bps.go.id>

**Gambar**  
**Figures** 11.1

**Jumlah Sarana Perdagangan Menurut Jenisnya di  
Kabupaten Purwakarta, 2018–2021**  
*Number of Trading Facilities by Type of Facility in  
Purwakarta Regency, 2018–2021*

<https://purwakartakab.bps.go.id>

Sumber/Source : Dinas Koperasi, Usaha Mikro, Kecil, Menengah, Perindustrian dan Perdagangan Kabupaten Purwakarta

**Tabel**  
**Table** 11.1

**Jumlah Sarana Perdagangan Menurut Jenisnya di  
Kabupaten Purwakarta, 2018–2021**  
**Number of Trading Facilities by Type of Facility in  
Purwakarta Regency, 2018–2021**

<b>Jenis Sarana Perdagangan</b> <b>Type of Trading Facilities</b>	<b>2018</b>	<b>2019</b>	<b>2020</b>	<b>2021</b>
(1)	(2)	(3)	(4)	(5)
Pasar/Market	6	6	6	
Toko/Store	3 680	3 896	3 931	
Kios	1 563	1 838	1 888	
Warung	8 060	8 280	8 375	
<b>Jumlah/Total</b>	<b>13 309</b>	<b>14 020</b>	<b>14 200</b>	

Catatan/Note: ...

Sumber/Source: Dinas Koperasi, Usaha Mikro, Kecil, Menengah, Perindustrian dan Perdagangan Kabupaten Purwakarta

**Tabel**  
**Table** 11.2

**Jumlah Kios Pupuk Bersubsidi Menurut Kecamatan di  
Kabupaten Purwakarta, 2021**  
*Number of Subsidized Fertilizer Kiosk by District in  
Purwakarta Regency, 2021*

Kecamatan Subdistrict	Jumlah
(1)	(2)
1. Jatiluhur	1
2. Sukasari	2
3. Maniis	5
4. Tegalwaru	3
5. Plered	8
6. Sukatani	6
7. Darangdan	6
8. Bojong	4
9. Wanayasa	5
10. Kiarapedes	3
11. Pasawahan	6
12. Pondoksalam	9
13. Purwakarta	2
14. Babakancikao	2
15. Campaka	4
16. Cibatu	5
17. Bungursari	6
<b>Kabupaten Purwakarta Purwakarta Regency</b>	<b>77</b>

Catatan/Note: ...

Sumber/Source: Dinas Koperasi, Usaha Mikro, Kecil, Menengah, Perindustrian dan Perdagangan Kabupaten Purwakarta

**Tabel**  
**Table** 11.3

**Jumlah SPBU Menurut Kecamatan di Kabupaten Purwakarta, 2021**  
**Number of Gas Stations by District in Purwakarta Regency, 2021**

Kecamatan Subdistrict	Jumlah
(1)	(2)
1. Jatiluhur	1
2. Sukasari	-
3. Maniis	1
4. Tegalwaru	-
5. Plered	2
6. Sukatani	6
7. Darangdan	3
8. Bojong	-
9. Wanayasa	1
10. Kiarapedes	1
11. Pasawahan	1
12. Pondoksalam	1
13. Purwakarta	5
14. Babakancikao	2
15. Campaka	1
16. Cibatuh	2
17. Bungursari	7
<b>Kabupaten Purwakarta Purwakarta Regency</b>	<b>34</b>

Catatan/Note: ...

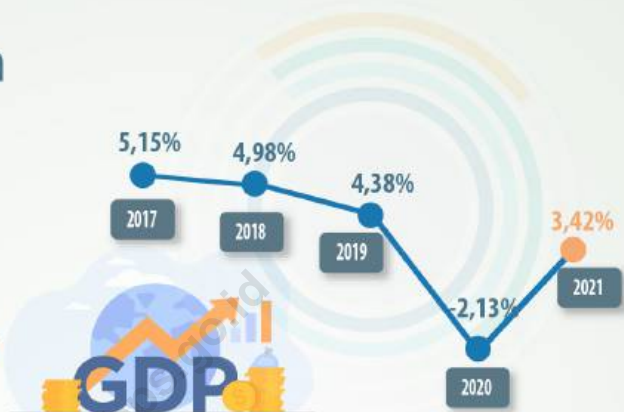
Sumber/Source: Dinas Koperasi, Usaha Mikro, Kecil, Menengah, Perindustrian dan Perdagangan Kabupaten Purwakarta





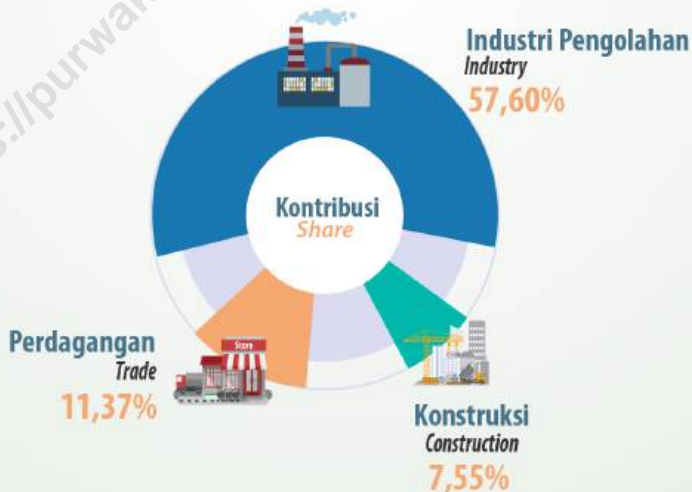
### Pertumbuhan Ekonomi Kabupaten Purwakarta 2021

*The Economic Growth of  
Purwakarta Regency  
2021*



### 3 Sektor Terbesar Penyumbang PDRB Kabupaten Purwakarta, 2021

*3 Largest Contributed Sectors to GRDP of Purwakarta Regency, 2021*



Sumber : BPS, Produk Domestik Regional Bruto  
Source : BPS-Statistics, Gross Regional Domestic Product





**PENJELASAN TEKNIS**

1. Penghitungan statistik neraca nasional mengikuti buku petunjuk yang diterbitkan oleh Perserikatan Bangsa Bangsa (PBB) dikenal sebagai Sistem Neraca Nasional (SNN). SNN adalah rekomendasi internasional tentang bagaimana menyusun ukuran aktivitas ekonomi yang sesuai dengan standar neraca baku yang didasarkan pada prinsip-prinsip ekonomi. Rekomendasi yang dimaksud dinyatakan dalam sekumpulan konsep, definisi, klasifikasi, dan aturan neraca yang disepakati secara internasional dalam mengukur indikator tertentu seperti Produk Domestik Bruto (PDB). Salah satu bentuk adaptasi pencatatan statistik nasional adalah melakukan perubahan tahun dasar PDB Indonesia dari tahun 2000 ke 2010. Perubahan tahun dasar PDB dilakukan seiring dengan mengadopsi rekomendasi PBB yang tertuang dalam Sistem Neraca Nasional 2008 (SNA 2008).
2. Produk Domestik Bruto pada tingkat nasional serta Produk Domestik Regional Bruto (PDRB) pada tingkat regional (provinsi) menggambarkan kemampuan suatu wilayah untuk menciptakan nilai tambah pada suatu waktu tertentu. Untuk menyusun PDB maupun PDRB digunakan 2

**TECHNICAL NOTES**

1. *The method used to estimate national accounts statistics is based on the standard guidelines formed by United Nation known as System of National Accounts (SNA). SNA is the internationally agreed standard set of recommendations on how to compile measures of economic activity in accordance with strict accounting conventions based on economic principles. The recommendations are expressed in term of a set of concepts, definitions, classifications and accounting rules that comprise the internationally agreed standard for measuring indicators such as Gross Domestic Product (GDP). One of the improvement in the national statistical system is to rebase GDP form base year 2000 to 2010 in order to capture current economic condition. It is in line with the United Nations (UN) recommendation on 2008 SNA.*
2. *The basic measure of the value added arising from economic activity is known as Gross Domestic Product at the national level and Gross Regional Domestic Product (GRDP) at the regional level (provinces/regencies/municipalities). To compile these statistics, two approaches*

pendekatan, yaitu lapangan usaha dan pengeluaran. Keduanya menyajikan komposisi data nilai tambah dirinci menurut sumber kegiatan ekonomi (lapangan usaha) dan menurut komponen penggunaannya. PDB maupun PDRB dari sisi lapangan usaha merupakan penjumlahan seluruh komponen nilai tambah bruto yang mampu diciptakan oleh sektor-sektor ekonomi atas berbagai aktivitas produksinya. Sedangkan dari sisi pengeluaran menjelaskan tentang penggunaan dari nilai tambah tersebut.

3. PDB menurut lapangan usaha mengalami perubahan klasifikasi dari 9 lapangan usaha menjadi 17 lapangan usaha. PDB menurut lapangan usaha dirinci menurut total nilai tambah dari seluruh sektor ekonomi yang mencakup lapangan usaha Pertanian, Kehutanan, dan Perikanan; Pertambangan dan Penggalian; Industri Pengolahan; Pengadaan Listrik dan Gas; Pengadaan Air, Pengelolaan Sampah, Limbah dan Daur Ulang; Konstruksi; Perdagangan Besar dan Eceran, Reparasi Mobil dan Sepeda Motor; Transportasi dan Pergudangan; Penyediaan Akomodasi dan Makan Minum; Informasi dan Komunikasi; Jasa Keuangan dan Asuransi; Real Estat; Jasa Perusahaan; Administrasi Pemerintahan, Pertahanan

*have been used, i.e. "production approach" and "expenditure approach". The first approach is to measure value added produced by various kinds of economic activities, while the second approach is to measure final uses of the country's output. In other words, GDP/GRDP is the sum of total value added produced by all economic industries (activities) and the way of using it.*

3. *GDP by industry classification changes from 9 sectors to 17 industries. GDP by industry is classified by types of economic activities such as Agriculture, Forestry and Fishing; Mining and Quarrying; Manufacturing; Electricity and Gas; Water supply, Sewerage, Waste Management and Remediation Activities; Construction; Wholesale and Retail Trade; Repair of Motor Vehicles and Motorcycles; Transportation and Storage; Accommodation and Food Service Activities; Information and Communication; Financial and Insurance Activities; Real Estate Activities; Business Activities; Public Administration; Defence and Compulsory Social Security; Education; Human Health and Social Work Activities; and Other*

- dan Jaminan Sosial Wajib; Jasa Pendidikan; Jasa Kesehatan dan Kegiatan Sosial; dan Jasa lainnya.
4. PDB menurut pengeluaran mengalami perubahan klasifikasi dimana pengeluaran konsumsi Lembaga Non Profit yang Melayani Rumah Tangga (LNPRRT) yang sebelumnya termasuk bagian dari pengeluaran konsumsi rumah tangga menjadi komponen terpisah. Sehingga klasifikasi PDB menurut pengeluaran dirinci menjadi 7 komponen yaitu komponen pengeluaran konsumsi rumah tangga, pengeluaran konsumsi LNPRRT, pengeluaran konsumsi pemerintah, pembentukan modal tetap bruto, perubahan inventori, ekspor barang dan jasa, dan impor barang dan jasa.
  5. Pengeluaran konsumsi rumah tangga mencakup berbagai pengeluaran konsumsi akhir rumah tangga atas barang dan jasa untuk memenuhi kebutuhan individu ataupun kelompok secara langsung. Pengeluaran rumah tangga di sini mencakup makanan dan minuman selain restoran; pakaian, alas kaki dan jasa perawatannya; perumahan dan perlengkapan rumah tangga; kesehatan dan pendidikan; transportasi dan komunikasi; restoran dan hotel serta lainnya.
  6. Pengeluaran Konsumsi Pemerintah terdiri dari Pengeluaran Konsumsi Individu dan Jasa Kegiatan *Services Activities*.
4. *GDP by expenditure classification changes where consumption expenditure Non-profit Institutions Serving Households (NPISH) previously included as part of household consumption expenditure is taken out into separate component. So that, GDP by type of expenditures is classified into: household consumption expenditure, NPISH consumption expenditure, government consumption expenditure, gross fixed capital formation, changes in inventories, exports of goods and services, and imports of goods and services.*
  5. *Household consumption expenditures consist of expenditures incurred by households, which are used for both individual or collective needs. Household consumptions are classified into food and beverages other than restaurants; clothing, footwear, and related maintenance services; housing and household equipment; health and education; transport and communication; restaurants and hotels; and others.*
  6. *Government consumption expenditure consists of Individual Consumption Expenditure*

dan Pengeluaran Konsumsi Kolektif. Barang dan jasa individu merupakan barang dan jasa privat, dimana ciri-ciri barang privat adalah a) ScarMunicipality, yaitu ada kelangkaan/ keterbatasan dalam jumlah; b) Excludable consumption, yaitu konsumsi suatu barang dapat dibatasi hanya pada mereka yang memenuhi persyaratan tertentu (biasanya harga); c) Rivalrous competition, yaitu konsumsi oleh satu konsumen akan mengurangi atau menghilangkan kesempatan pihak lain untuk melakukan hal serupa. Contoh barang dan jasa yang dihasilkan pemerintah dan tergolong sebagai barang dan jasa individu adalah jasa pelayanan kesehatan pemerintah di rumah sakit/puskesmas dan jasa pendidikan di sekolah/universitas negeri. Sedangkan barang dan jasa kolektif ekuivalen dengan barang publik yang memiliki ciri a) Non rivalry, yaitu penggunaan satu konsumen terhadap suatu barang tidak mengurangi kesempatan konsumen lain untuk juga mengkonsumsi barang tersebut; b) Non excludable, yaitu apabila suatu barang publik tersedia, maka tidak ada yang dapat menghalangi siapapun untuk memperoleh manfaat dari barang tersebut atau dengan kata lain setiap orang memiliki akses ke barang tersebut. Contoh barang dan jasa yang dihasilkan

*and Collective Consumption Expenditure. Individual goods and services are private goods and services, which the characteristics of private goods is a) ScarMunicipality, that there is a scarMunicipality/ limited in number; b) Excludable consumption, the consumption of goods can be limited only to those who meet certain requirements (usually the price); c) Rivalrous competition, ie consumption by the consumer will reduce or eliminate the chance of another party to do so. Examples of goods and services produced by government and classified as goods and services of individuals is the government health services in hospitals/health centers and education services in schools/universities. Collective goods and services equivalent to public goods characterized by a) Non-rivalry, namely the use of a consumer for an item does not reduce the chance of another consumer to also consume goods; b) Non-excludable, i.e. when a public good available, then nothing can hinder anyone to benefit from the goods or in other words everyone has access to the goods. Examples of goods and services produced by government and classified as collective goods and services is carried military defense services and the police's security.*

- pemerintah dan tergolong sebagai barang dan jasa kolektif adalah jasa pertahanan yang dilakukan TNI dan keamanan yang dilakukan kepolisian.
7. Pembentukan Modal Tetap Bruto (PMTB) mencakup pengadaan, pembuatan, dan pembelian barang modal. Barang modal dimaksud adalah barang-barang yang digunakan untuk proses produksi, tahan lama atau yang mempunyai umur pemakaian lebih dari satu tahun seperti bangunan, mesin-mesin dan alat angkutan. Termasuk pula di sini perbaikan besar (berat) yang sifatnya memperpanjang umur atau mengubah bentuk atau kapasitas barang modal tersebut. Pengeluaran barang modal untuk keperluan militer juga dicakup sebagai PMTB. Klasifikasi komponen PMTB dibagi menjadi 6 sub komponen yaitu Konstruksi; Mesin dan Peralatan; Kendaraan; Peralatan Lainnya; Cultivated Biological Resources (CBR) dan Produk Kekayaan Intelektual.
  8. Ekspor barang dan jasa merupakan transaksi perdagangan barang dan jasa dari penduduk (residen) ke bukan penduduk (nonresiden). Impor barang dan jasa adalah transaksi perdagangan dari bukan penduduk ke penduduk. Ekspor atau impor barang terjadi pada saat terjadi perubahan hak kepemilikan barang antara penduduk dengan bukan
7. *Gross Fixed Capital Formation (GFCF) includes procurement, manufacture, and the purchase of capital goods. Capital goods are goods which are used for the production process, durable or have a service life of more than one year such as buildings, machinery, and transportation equipment. Including here: huge improvement that are to extend the life or changing the shape or the capacity of the capital goods. Capital expenditures for military purposes are also covered as GFCF. GFCF component are classified into six sub-components: Construction; Machinery and Equipment; vehicle; Other equipment; Cultivated Biological Resources (CBR) and Intellectual Property Product.*
  8. *Exports of goods and services consist of transactions of goods and services from residents to non-residents. Imports of goods and services consist of transaction of goods and services from non-residents to residents. Exports and imports of goods occur when there are changes in ownership of goods between residents and non-residents (with or without physical*

penduduk (dengan atau tanpa perpindahan fisik barang tersebut). Pada PDB dengan tahun dasar 2010, ekspor dan impor barang dirinci menjadi nonmigas dan migas.

9. Produk Domestik Bruto maupun agregat turunannya disajikan dalam 2 (dua) versi penilaian, yaitu atas dasar "harga berlaku" dan atas dasar "harga konstan". Disebut sebagai harga berlaku karena seluruh agregat dinilai dengan menggunakan harga pada tahun berjalan, sedangkan harga konstan penilaiannya didasarkan kepada harga satu tahun dasar tertentu, dalam publikasi ini digunakan harga tahun 2010.

10. Laju pertumbuhan Produk Domestik Bruto diperoleh dari perhitungan PDB atas dasar harga konstan. Diperoleh dengan cara mengurangi nilai PDB pada tahun ke-n terhadap nilai pada tahun ke n-1 (tahun sebelumnya), dibagi dengan nilai pada tahun ke n-1, dikalikan dengan 100 persen. Laju pertumbuhan menunjukkan perkembangan agregat pendapatan dari satu waktu tertentu terhadap waktu sebelumnya.

*movements of goods across frontiers). On the GDP at 2010 basic year, exports and imports of goods specified into non oil and gas and oil and gas.*

9. *GDP and its aggregations are presented in two forms: at current market prices and at constant base year market prices. In presenting current market prices, all aggregates are valued at current market prices, while base year constant market prices are shown by valuing all aggregates at fixed base year prices. Year of 2010 is used as the base year in this publication.*

10. *Growth rate of Gross Domestic Product is derived from GDP at constant market prices. It is obtained by subtracting the value of GDP year n with the value of GDP year n-1, divided by the value of GDP year n-1 then multiplied by 100 percent. The growth rate of GDP explains the income growth during the given period.*

**ULASAN****DESCRIPTION**

Kategori Industri Pengolahan merupakan katagori dengan kontribusi terbesar pada Produk Domestik Regional Bruto (PDRB) Kabupaten Purwakarta tahun 2020, yaitu sebesar 57,60 %. Katagori Perdagangan Besar dan Eceran; Reparasi Mobil dan Sepeda Motor merupakan katagori yang memberikan kontribusi terbesar kedua pada PDRB yaitu sebesar 11,37 %.

*The Manufacturing Industry category is the category with the largest contribution to the Gross Regional Domestic Product (GRDP) of Purwakarta Regency in 2020, amounting to 57.60%. Wholesale and Retail Trade Categories; Car and Motorcycle Repair is the second largest contribution to the GRDP of 11.37%.*

Laju pertumbuhan ekonomi Kabupaten Purwakarta tahun 2021 adalah sebesar 3,42 %.

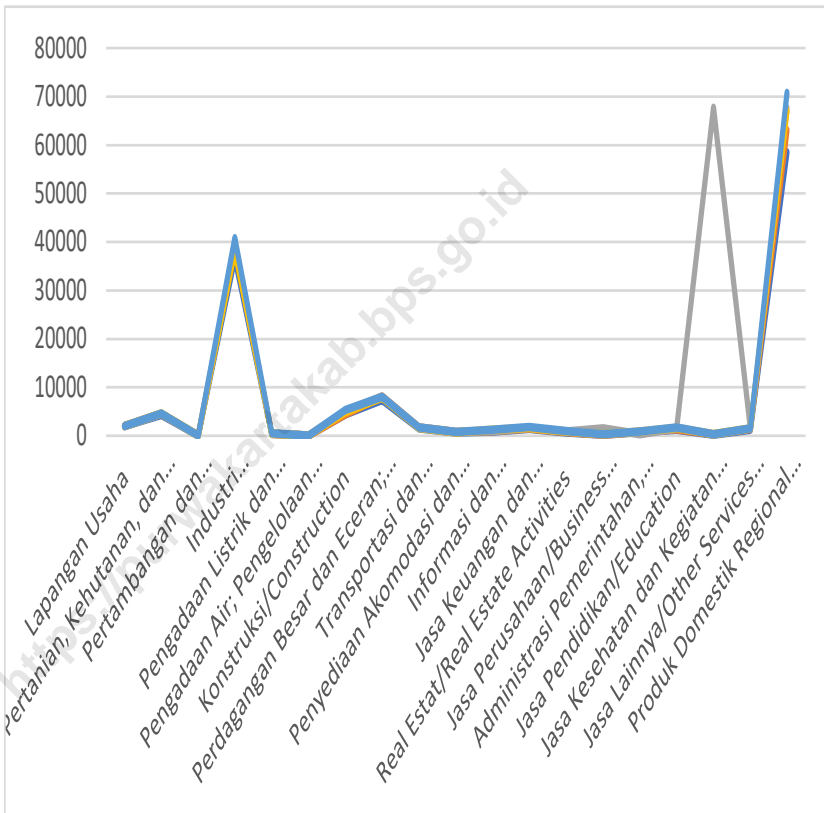
*The economic growth rate of Purwakarta 2021 amounted to 3,42 %.*

<https://purwakartakab.bps.go.id>



**Gambar** 12.1  
**Figures**

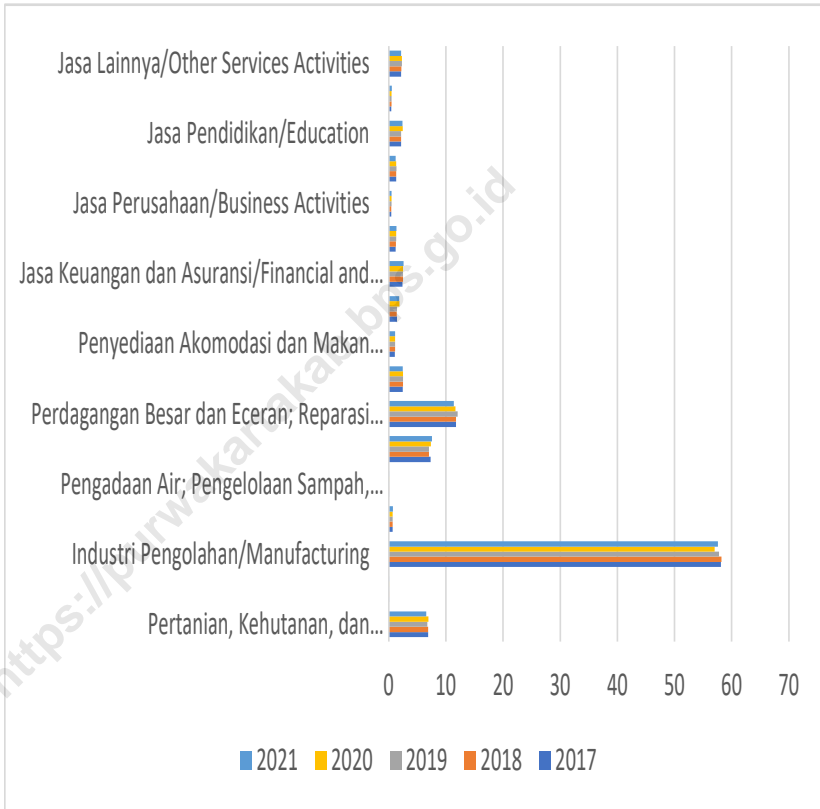
**Produk Domestik Regional Bruto Atas Dasar Harga Berlaku Menurut Lapangan Usaha di Kabupaten Purwakarta (Miliar rupiah), 2017–2021**  
**Gross Regional Domestic Product at Current Market Prices by Industry in Purwakarta Regency (billion rupiahs), 2017–2021**



Sumber/Source : Badan Pusat Statistik, PDRB / BPS-Statistics, PDRB

**Gambar** 12.2  
**Figures**

**Distribusi Persentase Produk Domestik Regional Bruto Atas Dasar Harga Berlaku Menurut Lapangan Usaha di Kabupaten Purwakarta, 2017–2021**  
**Percentage Distribution of Gross Regional Domestic Product at Current Market Prices by Industry In Purwakarta Regency, 2017–2021**



Sumber/Source : Badan Pusat Statistik, PDRB / BPS-Statistics, PDRB

**Tabel**  
**Table** 12.1.

**Produk Domestik Regional Bruto Atas Dasar Harga Berlaku Menurut Lapangan Usaha di Kabupaten Purwakarta (miliar rupiah), 2017–2021**  
**Gross Regional Domestic Product at Current Market Prices by Industry in Purwakarta Regency (billion rupiahs), 2017–2021**

Lapangan Usaha/Industry		2017	2018	2019	2020	2021
(1)		(2)	(3)	(4)	(5)	(6)
A	Pertanian, Kehutanan, dan Perikanan/ <i>Agriculture, Forestry, and Fishing</i>	4 043,19	4 357,428	4 582,189	4 650,205	4 650,037
B	Pertambangan dan Penggalian/ <i>Mining and Quarrying</i>	41,953.8	42,750.9	43,443.5	43,066.5	47,943.6
C	Industri Pengolahan/ <i>Manufacturing</i>	34 011.24	36 603.21	38 714.75	38 224.62	40 775.85
D	Pengadaan Listrik dan Gas/ <i>Electricity and Gas</i>	403,46	426,31	450,52	441,74	502,83
E	Pengadaan Air; Pengelolaan Sampah, Limbah, dan Daur Ulang/ <i>Water Supply; Sewerage, Waste Management, and Remediation Activities</i>	17,61	19,76	21,73	24,63	27,16
F	Konstruksi/ <i>Construction</i>	4 269,83	4 578,678	5 166,05	4 926,75	5 342,72
G	Perdagangan Besar dan Eceran; Reparasi Mobil dan Sepeda Motor/ <i>Wholesale and Retail Trade; Repair of Motor Vehicles and Motorcycles</i>	6 890.952	7 394,042	8 122.544	7 828,29	8 051,89
H	Transportasi dan Pergudangan/ <i>Transportation and Storage</i>	1 434.592	1 558.082	1 687,67	1 669,51	1 720,98
I	Penyediaan Akomodasi dan Makan Minum/ <i>Accommodation and Food Service Activities</i>	632.1086	698.4942	762,19	745,10	778,21
J	Informasi dan Komunikasi/ <i>Information and Communication</i>	850.273	892.0781	968,79	1 241,29	1 293,62
K	Jasa Keuangan dan Asuransi/ <i>Financial and Insurance Activities</i>	1 412.588	1 557.703	1 675,07	1 680,88	1 824,62

Lanjutan Tabel/*Continued Table* 12.1

Lapangan Usaha/ <i>Industry</i>		2017	2018	2019	2020	2021
(1)		(2)	(3)	(4)	(5)	(6)
L	Real Estat/Real Estate Activities	713,14	785 ,66	903,63	875,85	961,50
M,N	Jasa Perusahaan/ <i>Business Activities</i>	250,43	277,47	1521,95	316,27	343,89
O	Administrasi Pemerintahan, Pertahanan, dan Jaminan Sosial Wajib/ <i>Public Administration and Defence; Compulsory Social Security</i>	778,45	837,15	333,17	868,07	856,85
P	Jasa Pendidikan/ <i>Education</i>	1 261,99	1 384.929	1 552,75	1 651,87	1 715,10
Q	Jasa Kesehatan dan Kegiatan Sosial/ <i>Human Health and Social Work Activities</i>	270,12	296,60	6 7741,52	337,35	363,37
R,S,T,U	Jasa Lainnya/ <i>Other Services Activities</i>	1 275,02	1 406,35	1 522,75	1 526,09	1 530,92
<b>Produk Domestik Regional Bruto/<i>Gross Regional Domestic Product</i></b>		58 556,94	63 116,67	67 709.51	67 051,58	70 787,50

Catatan/*Note*: ...Sumber/*Source*: BPS, berbagai sensus, survei dan sumber lain/*BPS-Statistics Indonesia, various census, survey, and other sources*

**Tabel**  
**Table** 12.2

**Produk Domestik Regional Bruto Atas Dasar Harga Konstan 2010 Menurut Lapangan Usaha di Kabupaten Purwakarta (miliar rupiah), 2017–2021**  
**Gross Regional Domestic Product at 2010 Constant Market Prices by Industry in Purwakarta Regency (billion rupiahs), 2017–2021**

<b>Lapangan Usaha/Industry</b>	<b>2017</b>	<b>2018</b>	<b>2019</b>	<b>2020</b>	<b>2021</b>
(1)	(2)	(3)	(4)	(5)	(6)
A Pertanian, Kehutanan, dan Perikanan/ <i>Agriculture, Forestry, and Fishing</i>	2 612 ,94	2 663.61	2 720.79	2 726,05	2 770,71
B Pertambangan dan Penggalian/ <i>Mining and Quarrying</i>	31,27	31,61	31,59	30,91	33,49
C Industri Pengolahan/ <i>Manufacturing</i>	24 830,94	26165,79	26974.84	26205,23	27 126,57
D Pengadaan Listrik dan Gas/ <i>Electricity and Gas</i>	255,51	265,31	279,60	274,22	306,12
E Pengadaan Air; Pengelolaan Sampah, Limbah, dan Daur Ulang/ <i>Water Supply; Sewerage, Waste Management, and Remediation Activities</i>	11,79	12,56	13,15	14,84	16,27
F Konstruksi/ <i>Construction</i>	2 991,08	3 066.59	3 247,02	3 081,79	3 243,27
G Perdagangan Besar dan Eceran; Reparasi Mobil dan Sepeda Motor/ <i>Wholesale and Retail Trade; Repair of Motor Vehicles and Motorcycles</i>	5 061,03	5 269.21	5665,63	5 393,40	5 506,10
H Transportasi dan Pergudangan/ <i>Transportation and Storage</i>	945,63	995,72	1060,28	1 029,85	1 037,98
I Penyediaan Akomodasi dan Makan Minum/ <i>Accommodation and Food Service Activities</i>	493,00	533,42	574,21	556,41	561,28
J Informasi dan Komunikasi/ <i>Information and Communication</i>	827,61	901,44	988,61	1 265,58	1 345,83

Lanjutan Tabel/*Continued Table 12.2*

Lapangan Usaha/ <i>Industry</i>		2017	2018	2019	2020	2021
(1)		(2)	(3)	(4)	(5)	(6)
K	Jasa Keuangan dan Asuransi/ <i>Financial and Insurance Activities</i>	938,96	1 006,40	1 046,73	1 053,51	1 125,29
L	Real Estat/ <i>Real Estate Activities</i>	539,26	582,60	636,80	638,17	698,51
M,N	Jasa Perusahaan/ <i>Business Activities</i>	182,07	196,73	214,89	202,60	219,43
O	Administrasi Pemerintahan, Pertahanan, dan Jaminan Sosial Wajib/ <i>Public Administration and Defence; Compulsory Social Security</i>	489,36	496,50	522,50	499,32	488,12
P	Jasa Pendidikan/ <i>Education</i>	911,35	955,83	1 005,91	1 065,31	1 080,25
Q	Jasa Kesehatan dan Kegiatan Sosial/ <i>Human Health and Social Work Activities</i>	196,66	210,04	227,64	225,61	240,38
R,S,T,U	Jasa Lainnya/ <i>Other Services Activities</i>	920,82	988,04	1 061,65	1 030,44	1 040,55
<b>Produk Domestik Regional Bruto/<i>Gross Regional Domestic Product</i></b>		42 239,30	44 341,65	46 278,21	45 293,24	46 840,15

Catatan/*Note*: ...Sumber/*Source*: BPS, berbagai sensus, survei dan sumber lain/*BPS-Statistics Indonesia, various census, survey, and other sources*

**Tabel**  
**Table** 12.3

**Distribusi Persentase Produk Domestik Regional Bruto Atas Dasar Harga Berlaku Menurut Lapangan Usaha di Kabupaten Purwakarta , 2017–2021**  
**Percentage Distribution of Gross Regional Domestic Product at Current Market Prices by Industry in Purwakarta Regency, 2017–2021**

Lapangan Usaha/Industry		2017	2018	2019	2020*	2021**
(1)		(2)	(3)	(4)	(5)	(6)
A	Pertanian, Kehutanan, dan Perikanan/ <i>Agriculture, Forestry, and Fishing</i>	6,90	6,90	6,77	6,94	6,57
B	Pertambangan dan Penggalian/ <i>Mining and Quarrying</i>	0,07	0,07	0,06	0,06	0,07
C	Industri Pengolahan/ <i>Manufacturing</i>	58,08	57,99	57,18	57,01	57,60
D	Pengadaan Listrik dan Gas/ <i>Electricity and Gas</i>	0,69	0,68	0,67	0,66	0,71
E	Pengadaan Air; Pengelolaan Sampah, Limbah, dan Daur Ulang/ <i>Water Supply; Sewerage, Waste Management, and Remediation Activities</i>	0,03	0,03	0,03	0,04	0,04
F	Konstruksi/ <i>Construction</i>	7,29	7,25	7,63	7,35	7,55
G	Perdagangan Besar dan Eceran; Reparasi Mobil dan Sepeda Motor/ <i>Wholesale and Retail Trade; Repair of Motor Vehicles and Motorcycles</i>	11,77	11,71	12,00	11,68	11,37
H	Transportasi dan Pergudangan/ <i>Transportation and Storage</i>	2,45	2,47	2,50	2,49	2,43
I	Penyediaan Akomodasi dan Makan Minum/ <i>Accommodation and Food Service Activities</i>	1,08	1,11	1,13	1,11	1,10
J	Informasi dan Komunikasi/ <i>Information and Communication</i>	1,45	1,41	1,43	1,85	1,83
K	Jasa Keuangan dan Asuransi/ <i>Financial and Insurance Activities</i>	2,41	2,47	2,47	2,51	2,58

Lanjutan Tabel/*Continued Table* 12.3

Lapangan Usaha/ <i>Industry</i>		2017	2018	2019	2020*	2021**
(1)		(2)	(3)	(4)	(5)	(6)
L	Real Estat/ <i>Real Estate Activities</i>	1,22	1,25	1,28	1,31	1,36
M,N	Jasa Perusahaan/ <i>Business Activities</i>	0,43	0,43	0,49	0,47	0,49
O	Administrasi Pemerintahan, Pertahanan, dan Jaminan Sosial Wajib/ <i>Public Administration and Defence; Compulsory Social Security</i>	1,28	1,33	1,34	1,29	1,21
P	Jasa Pendidikan/ <i>Education</i>	2,16	2,19	2,18	2,46	2,42
Q	Jasa Kesehatan dan Kegiatan Sosial/ <i>Human Health and Social Work Activities</i>	0,46	0,47	0,49	0,50	0,51
R,S,T,U	Jasa Lainnya/ <i>Other Services Activities</i>	2,18	2,23	2,30	2,28	2,16
<b>Produk Domestik Regional Bruto/<i>Gross Regional Domestic Product</i></b>		100,00	100,00	100,00	100,00	100,00

Catatan/*Note*: \* Angka sementara / Preliminary Figures \*\* Angka sangat sementara / Very Preliminary Figures

Sumber/*Source*: BPS, berbagai sensus, survei dan sumber lain/*BPS-Statistics Indonesia, various census, survey, and other sources*



**Tabel**  
**Table** 12.4

**Laju Pertumbuhan Produk Domestik Regional Bruto Atas Dasar Harga Konstan 2010 Menurut Lapangan Usaha di Kabupaten Purwakarta (persen), 2017–2021**  
**Growth Rate of Gross Regional Domestic Product at 2010 Constant Market Prices by Industry in Purwakarta Regency (percent), 2017–2021**

Lapangan Usaha/Industry		2017	2018	2019	2020	2021
(1)		(2)	(3)	(4)	(5)	(6)
A	Pertanian, Kehutanan, dan Perikanan/ <i>Agriculture, Forestry, and Fishing</i>	-0,01	1,94	2,15	0,19	1,64
B	Pertambangan dan Penggalian/ <i>Mining and Quarrying</i>		1,10	-0,08	-2,13	8,32
C	Industri Pengolahan/ <i>Manufacturing</i>	5,22	5,38	3,09	-2,85	3,52
D	Pengadaan Listrik dan Gas/ <i>Electricity and Gas</i>	2,77	3,83	5,28	-1,92	11,63
E	Pengadaan Air; Pengelolaan Sampah, Limbah, dan Daur Ulang/ <i>Water Supply; Sewerage, Waste Management, and Remediation Activities</i>	4,74	6,50	4,74	12,80	9,63
F	Konstruksi/ <i>Construction</i>	7,09	2,32	5,88	-5,09	5,24
G	Perdagangan Besar dan Eceran; Reparasi Mobil dan Sepeda Motor/ <i>Wholesale and Retail Trade; Repair of Motor Vehicles and Motorcycles</i>	4,34	4,20	7,55	-4,80	2,09
H	Transportasi dan Pergudangan/ <i>Transportation and Storage</i>	5,31	5,30	6,48	-2,87	0,79
I	Penyediaan Akomodasi dan Makan Minum/ <i>Accommodation and Food Service Activities</i>	8,25	8,20	7,65	-3,10	0,88
J	Informasi dan Komunikasi/ <i>Information and Communication</i>	10,60	8,92	9,67	28,02	6,34
K	Jasa Keuangan dan Asuransi/ <i>Financial and Insurance Activities</i>	3,27	7,18	4,01	0,65	6,81
L	Real Estat/ <i>Real Estate Activities</i>	6,65	8,04	9,30	0,22	9,46
M,N	Jasa Perusahaan/ <i>Business Activities</i>	8,16	8,05	9,23	-5,72	8,31

Lanjutan Tabel/*Continued Table* 12.4

Lapangan Usaha/ <i>Industry</i>		2017	2018	2019	2020	2021
(1)		(2)	(3)	(4)	(5)	(6)
O	Administrasi Pemerintahan, Pertahanan, dan Jaminan Sosial Wajib/ <i>Public Administration and Defence; Compulsory Social Security</i>	2,92	1,46	5,24	-4,44	-2,24
P	Jasa Pendidikan/ <i>Education</i>	8,67	4,88	5,24	5,90	1,40
Q	Jasa Kesehatan dan Kegiatan Sosial/ <i>Human Health and Social Work Activities</i>	8,38	6,80	8,38	-0,89	6,54
R,S,T,U	Jasa Lainnya/ <i>Other Services Activities</i>	9,25	7,30	7,45	-3,52	0,98
<b>Produk Domestik Regional Bruto/<i>Gross Regional Domestic Product</i></b>		<b>5,15</b>	<b>4,98</b>	<b>4,37</b>	<b>-2,13</b>	<b>3,42</b>

Catatan/*Note*: ...Sumber/*Source*: BPS, berbagai sensus, survei dan sumber lain/*BPS-Statistics Indonesia, various census, survey, and other sources*

**Tabel**  
**Table** 12.5

**Produk Domestik Regional Bruto Atas Dasar Harga Berlaku Menurut Jenis Pengeluaran di Kabupaten Purwakarta (miliar rupiah), 2018–2021**  
**Gross Regional Domestic Product at Current Market Prices by Type of Expenditure in Purwakarta Regency (billion rupiahs), 2018–2021**

Jenis Pengeluaran Type of Expenditure	2018	2019	2020*	2021**
(1)	(2)	(3)	(4)	(5)
Pengeluaran Konsumsi Rumah Tangga Household Consumption Expenditure	33 593,30	35 716,34	35 289,46	36 424,95
Pengeluaran Konsumsi LNPRT NPISH Consumption Expenditure	250,10	261,44	261,99	271,71
Pengeluaran Konsumsi Pemerintah Government Consumption Expenditure	2 599,79	2 707,03	2 696,30	2 751,68
Pembentukan Modal Tetap Bruto Gross Fixed Capital Formation	15 133,15	15 923,79	14 711,08	16 117,50
Perubahan Inventori Changes in Inventories	2 176,63	2 215,86	897,84	-468,70
Net Ekspor/Exports Net	9 363,71	10 885,04	13 194,91	15 690,37
Dikurangi: Impor Barang dan Jasa Less: Import of Goods and Services	-	-	-	-
Diskrepansi Statistik <sup>1</sup> Statistical Discrepancies <sup>1</sup>	-	-	-	-
<b>Produk Domestik Regional Bruto/Gross Regional Domestic Product</b>	<b>63 116,67</b>	<b>67 709,51</b>	<b>67 051,58</b>	<b>70 787,50</b>

Catatan/Note: \* Angka sementara / Preliminary Figures \*\* Angka sangat sementara / Very Preliminary Figures  
 Perbedaan Angka dengan PDRB Lapangan Usaha karena PDRB Pengeluaran belum rekonsiliasi/ The difference between the figures and the PDRB of the business fields is because the GDP of Expenditures has not been reconciled

Sumber/Source: BPS, berbagai sensus, survei dan sumber lain/BPS-Statistics Indonesia, various census, survey, and other sources

**Tabel**  
**Table** 12.6

**Produk Domestik Regional Bruto Atas Dasar Harga Konstan 2010 Menurut Jenis Pengeluaran di Kabupaten Purwakarta (miliar rupiah), 2018–2021**  
**Gross Regional Domestic Product at 2010 Constant Market Prices by Type of Expenditure in Purwakarta Regency (billion rupiahs), 2018–2021**

Jenis Pengeluaran Type of Expenditure	2018	2019	2020*	2021**
(1)	(2)	(3)	(4)	(5)
Pengeluaran Konsumsi Rumah Tangga <i>Household Consumption Expenditure</i>	23 510,78	24 416,28	23 711,59	24 021,34
Pengeluaran Konsumsi LNPRT <i>NPISH Consumption Expenditure</i>	174,02	178,64	173,22	176,66
Pengeluaran Konsumsi Pemerintah <i>Government Consumption Expenditure</i>	1 663,97	1 718,73	1 689,24	1 683,54
Pembentukan Modal Tetap Bruto <i>Gross Fixed Capital Formation</i>	10 752,07	11 002,32	10 086,52	10 705,18
Perubahan Inventori <i>Changes in Inventories</i>	1 370,75	1 373,74	552,93	-270,58
Net Ekspor/Exports Net	6 870,07	7 588,50	9 079,74	10 524,01
Dikurangi: Impor Barang dan Jasa <i>Less: Import of Goods and Services</i>	-	-	-	-
Diskrepansi Statistik <sup>1</sup> <i>Statistical Discrepancies<sup>1</sup></i>	-	-	-	-
<b>Produk Domestik Regional Bruto/Gross Regional Domestic Product</b>	<b>44 341,65</b>	<b>46 278,21</b>	<b>45 293,24</b>	<b>46 840,15</b>

Catatan/Note: \* Angka sementara / Preliminary Figures \*\* Angka sangat sementara / Very Preliminary Figures  
Perbedaan Angka dengan PDRB Lapangan Usaha karena PDRB Pengeluaran belum rekonsiliasi/ *The difference between the figures and the PDRB of the business fields is because the GDP of Expenditures has not been reconciled*

Sumber/Source: BPS, berbagai sensus, survei dan sumber lain/BPS-Statistics Indonesia, various census, survey, and other sources

**Tabel**  
**Table** 12.7

**Distribusi Persentase Produk Domestik Regional Bruto Atas Dasar Menurut Jenis Pengeluaran di Kabupaten Purwakarta (miliar rupiah), 2018–2021**  
**Percentage Distribution of Gross Regional Domestic Product by Type of Expenditure in Purwakarta Regency (billion rupiahs), 2018–2021**

<b>Jenis Pengeluaran</b> <b>Type of Expenditure</b>	<b>2018</b>	<b>2019</b>	<b>2020*</b>	<b>2021**</b>
(1)	(2)	(3)	(4)	(5)
Pengeluaran Konsumsi Rumah Tangga <i>Household Consumption Expenditure</i>	53,22	52,75	52,63	51,46
Pengeluaran Konsumsi LNPR <i>NPISH Consumption Expenditure</i>	0,40	0,39	0,39	0,38
Pengeluaran Konsumsi Pemerintah <i>Government Consumption Expenditure</i>	4,12	4,00	4,02	3,89
Pembentukan Modal Tetap Bruto <i>Gross Fixed Capital Formation</i>	23,98	23,52	21,94	22,77
Perubahan Inventori <i>Changes in Inventories</i>	3,45	3,27	1,34	-0,66
Net Ekspor/ <i>Exports Net</i>	14,84	16,08	19,68	22,17
Dikurangi: Impor Barang dan Jasa <i>Less: Import of Goods and Services</i>	-	-	-	-
Diskrepansi Statistik <sup>1</sup> <i>Statistical Discrepancies <sup>1</sup></i>	-	-	-	-
<b>Produk Domestik Regional Bruto/<i>Gross Regional Domestic Product</i></b>	<b>100,00</b>	<b>100,00</b>	<b>100,00</b>	<b>100,00</b>

Catatan/Note: \* Angka sementara / Preliminary Figures \*\* Angka sangat sementara / Very Preliminary Figures  
 Perbedaan Angka dengan PDRB Lapangan Usaha karena PDRB Pengeluaran belum rekonsiliasi/ *The difference between the figures and the PDRB of the business fields is because the GDP of Expenditures has not been reconciled*

Sumber/Source: BPS, berbagai sensus, survei dan sumber lain/BPS-Statistics Indonesia, various census, survey, and other sources

**Tabel**  
**Table** 12.8

**Laju Pertumbuhan Produk Domestik Regional Bruto Atas Dasar Menurut Jenis Pengeluaran di Kabupaten Purwakarta (persen), 2018–2021**  
**Percentage Distribution of Gross Regional Domestic Product by Type of Expenditure in Purwakarta Regency (persen), 2018–2021**

<b>Jenis Pengeluaran</b> <b>Type of Expenditure</b>	<b>2018</b>	<b>2019</b>	<b>2020*</b>	<b>2021**</b>
(1)	(2)	(3)	(4)	(5)
Pengeluaran Konsumsi Rumah Tangga <i>Household Consumption Expenditure</i>	6.99	3.85	-2.89	1.31
Pengeluaran Konsumsi LNPRT <i>NPISH Consumption Expenditure</i>	9.38	2.65	-3.03	1.98
Pengeluaran Konsumsi Pemerintah <i>Government Consumption Expenditure</i>	3.60	3.29	-1.72	-0.34
Pembentukan Modal Tetap Bruto <i>Gross Fixed Capital Formation</i>	2.20	2.33	-8.32	6.13
Perubahan Inventori <i>Changes in Inventories</i>	-	-	-	-
Net Ekspor/Exports Net	-	-	-	-
Dikurangi: Impor Barang dan Jasa <i>Less: Import of Goods and Services</i>	-	-	-	-
Diskrepansi Statistik <sup>1</sup> <i>Statistical Discrepancies <sup>1</sup></i>	-	-	-	-
<b>Produk Domestik Regional Bruto/Gross Regional Domestic Product</b>	<b>4.98</b>	<b>4.37</b>	<b>-2.13</b>	<b>3.42</b>

Catatan/Note: \* Angka sementara / Preliminary Figures \*\* Angka sangat sementara / Very Preliminary Figures  
 Perbedaan Angka dengan PDRB Lapangan Usaha karena PDRB Pengeluaran belum rekonsiliasi/ *The difference between the figures and the PDRB of the business fields is because the GDP of Expenditures has not been reconciled*

Sumber/Source: BPS, berbagai sensus, survei dan sumber lain/BPS-Statistics Indonesia, various census, survey, and other sources



# BAB 13

## PERBANDINGAN ANTAR KABUPATEN/KOTA *Regency/Municipal Comparison*

### Indeks Pembangunan Manusia Tahun 2021

*Human Development Index, 2021*

#### Tertinggi

*Highest*

- |                    |         |
|--------------------|---------|
| 1 Kota Bandung     | : 81,96 |
| 2 Kota Bekasi      | : 81,95 |
| 3 Kota Depok       | : 81,37 |
| Jawa Barat         | : 72,45 |
| 13 Kab. Purwakarta | : 70,98 |



### Laju Pertumbuhan PDRB Atas Dasar Harga Konstan 2010 (Persen) Tahun 2021

*GDP Growth Rate On The Basis of 2010 Constant Prices (Percent) in 2021*



#### Tertinggi

*Highest*

- |                    |        |
|--------------------|--------|
| 1 Kab. Karawang    | : 5,85 |
| 2 Kab. Majalengka  | : 4,75 |
| 3 Kota Cimahi      | : 4,19 |
| Jawa Barat         | : 3,74 |
| 21 Kab. Purwakarta | : 3,42 |





**PENJELASAN TEKNIS**

1. Indeks Pembangunan Manusia (IPM) menjelaskan bagaimana penduduk dapat mengakses hasil pembangunan dalam memperoleh pendapatan, kesehatan, pendidikan dan sebagainya, IPM diperkenalkan oleh UNDP pada tahun 1990 dan dipublikasikan secara berkala dalam laporan tahunan Human Development Report (HDR), IPM dibentuk oleh 3 (tiga) dimensi dasar: Umur panjang dan hidup sehat; pengetahuan; dan standar hidup layak,

**TECHNICAL NOTES**

1. *The Human Development Index (HDI) explains how people can access development results in obtaining income, health, education and so forth, HDI was introduced by United Nations Development Programme (UNDP) in 1990 and published periodically in the annual report of the Human Development Report, HDI was formed by three basic dimensions: a long and healthy life; knowledge; and a decent standard of living,*

**ULASAN**

**DESCRIPTION**

Dilihat dari beberapa kabupaten yang ada di Provinsi Jawa Barat, terutama kabupaten-kabupaten yang berdekatan dengan Kabupaten Purwakarta yaitu Kabupaten Subang, Cianjur, Bandung Barat, dan Karawang terlihat ketimpangan yang tidak terlalu tinggi,

Diantara lima kabupaten tersebut, Kabupaten Purwakarta memiliki nilai laju pertumbuhan PDRB yang lebih tinggi dibandingkan dengan kabupaten sekitarnya, Tahun 2021 tercatat Laju pertumbuhan PDRB Kabupaten Purwakarta mencapai 3,42 Persen,

Perbandingan beberapa indikator terpilih lainnya, seperti Indeks Pembangunan Manusia (IPM), Pada Tahun 202 Kabupaten Purwakarta tertinggi ke dua diantara lima kabupaten tersebut yaitu sebesar 70,82

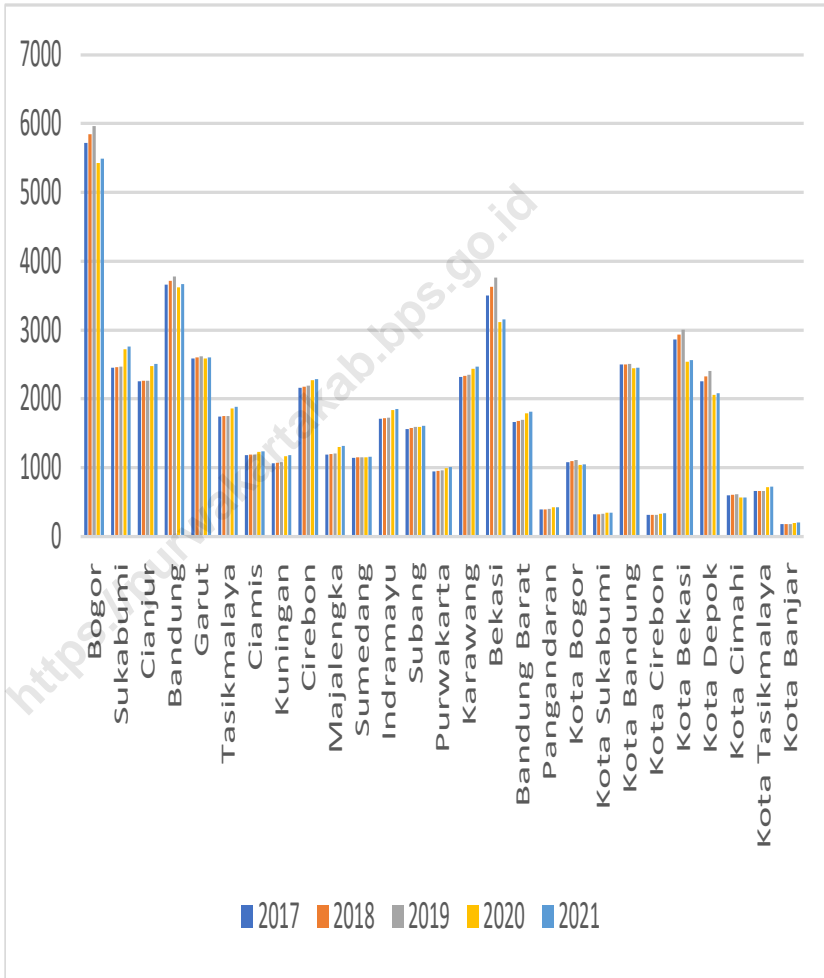
*Seen from a number of regencies in West Java Province, especially those close to Purwakarta, namely Subang, Cianjur, West Bandung and Karawang, inequality is not too high,*

*Among the five districts, Purwakarta Regency has a higher GRDP growth rate value compared to the surrounding districts, In 2021 the GDP growth rate in Purwakarta Regency reached 3,42 Percent.*

*Comparison of several other selected indicators, such as the Human Development Index (HDI), In 2021 Purwakarta Regency was the second highest of the five districts, amounting to 70,82.*

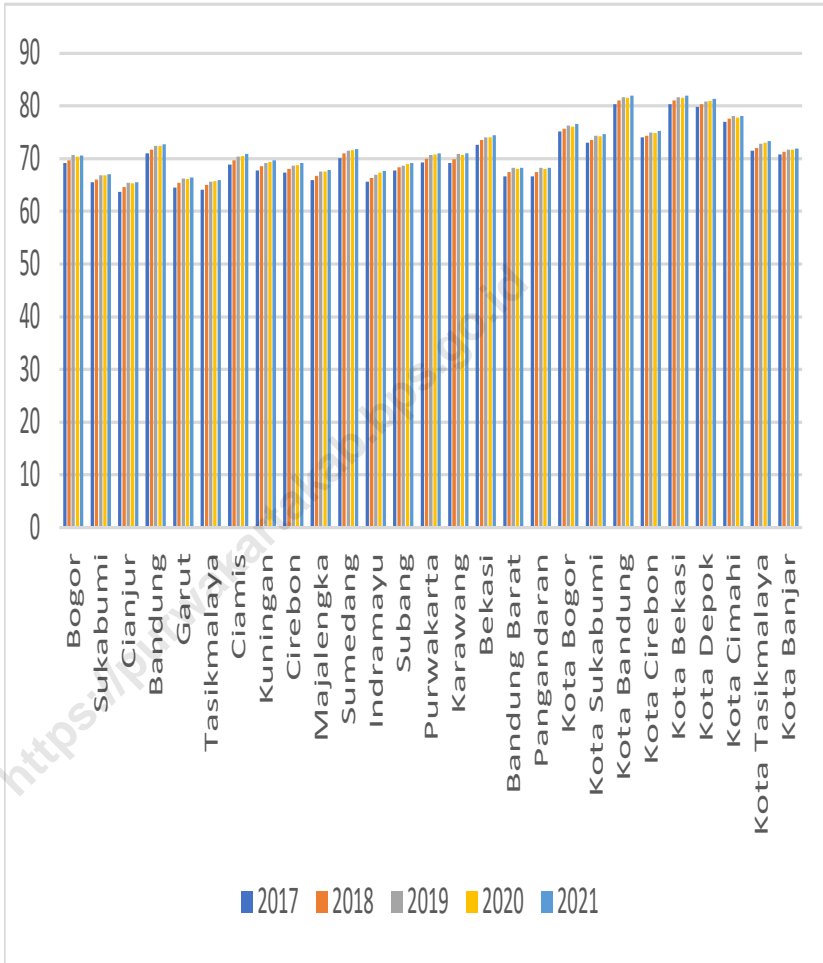
Gambar 13.1  
Figures 13.1

**Jumlah Penduduk Miskin Menurut Kabupaten/Kota di Provinsi Jawa Barat (ribu), 2017–2021**  
**Number of Poor Population by Regency/Municipality in Jawa Barat Province (thousand), 2017–2021**



Sumber/Source : Badan Pusat Statistik Provinsi Jawa Barat/ BPS-Statistics of Jawa Barat Province

**Gambar 13.2** Indeks Pembangunan Manusia Kabupaten/ Kota, 2021  
**Figures 13.2** Human Development Index by Regency/Municipality, 2021



Sumber/Source : Badan Pusat Statistik Provinsi Jawa Barat/ BPS- Statistics of Jawa Barat Province

**Tabel** 13.1  
**Table**

**Jumlah Penduduk Menurut Kabupaten/Kota di Provinsi Jawa Barat (ribu), 2017–2021**  
**Population by Regency/Municipality in Jawa Barat Province (thousand), 2017–2021**

Kabupaten/Kota Regency/Municipality	2017	2018	2019	2020	2021
(1)	(2)	(3)	(4)	(5)	(6)
<b>Kabupaten/ Regency</b>					
Bogor	5 715,01	5 840,91	5 965,41	5 427,07	5 489,54
Sukabumi	2 453,50	2 460,69	2 466,27	2 725,45	2 761,48
Cianjur	2 256,59	2 260,62	2 263,07	2 477,56	2 506,68
Bandung	3 657,60	3 717,29	3 775,28	3 623,79	3 666,16
Garut	2 588,84	2 606,40	2 622,43	2 585,61	2 604,79
Tasikmalaya	1 747,32	1 751,30	1 754,13	1 865,20	1 883,73
Ciamis	1 181,98	1 188,63	1 195,18	1 229,07	1 237,73
Kuningan	1 068,20	1 074,50	1 080,80	1 167,69	1 180,39
Cirebon	2 159,58	2 176,21	2 192,90	2 270,62	2 290,97
Majalengka	1 193,73	1 199,30	1 205,03	1 305,48	1 318,97
Sumedang	1 146,44	1 149,91	1 152,40	1 152,51	1 159,35
Indramayu	1 709,99	1 719,19	1 728,47	1 834,43	1 851,38
Subang	1 562,51	1 579,02	1 595,83	1 595,32	1 608,59
Purwakarta	943,34	953,41	962,89	997,87	1 011,47
Karawang	2 316,49	2 336,01	2 353,92	2 439,09	2 468,58
Bekasi	3 500,02	3 630,91	3 763,89	3 113,02	3 157,96
Bandung Barat	1 666,51	1 683,71	1 699,90	1 788,34	1 814,23
Pangandaran	395,10	397,19	399,28	423,67	427,61
<b>Kota/ Municipality</b>					
Bogor	1 081,01	1 096,83	1 112,08	1 043,07	1 052,36
Sukabumi	323,79	326,28	328,68	346,33	350,80
Bandung	2 497,94	2 503,71	2 507,89	2 444,16	2 452,94
Cirebon	313,33	316,28	319,31	333,30	336,86
Bekasi	2 859,63	2 931,90	3 003,92	2 543,68	2 564,94
Depok	2 254,51	2 330,33	2 406,83	2 056,34	2 085,94
Cimahi	601,10	607,81	614,30	568,40	571,63
Tasikmalaya	661,40	662,72	663,52	716,16	723,92
Banjar	182,39	182,82	183,11	200,97	203,42
<b>Jawa Barat</b>	<b>48 037,83</b>	<b>48 683,86</b>	<b>49 316,71</b>	<b>48 274,16</b>	<b>48 782,40</b>

Catatan/Note: ...

Sumber/Source: Hasil SP2021 (September)/The result of the 2021 Population Census (September)

**Tabel** 13.2  
**Table**

**Laju Pertumbuhan Produk Domestik Regional Bruto Atas Dasar Harga Konstan 2010 Menurut Kabupaten/Kota di Provinsi Jawa Barat (persen), 2017–2021**  
**Rate of Growth of Gross Regional Domestic Products at Constant 2010 Prices by Regency/Municipality in Jawa Barat Province (percent), 2017–2021**

Kabupaten/Kota Regency/Municipality	2017	2018	2019	2020*	2021**
(1)	(2)	(3)	(4)	(5)	(6)
<b>Kabupaten/ Regency</b>					
Bogor	5,92	6,19	5,85	-1,76	3,55
Sukabumi	5,75	5,81	5,64	-0,92	3,75
Cianjur	5,77	6,24	5,67	-0,78	3,48
Bandung	6,15	6,26	6,36	-1,80	3,56
Garut	4,91	4,96	5,02	-1,26	3,58
Tasikmalaya	5,95	5,70	5,43	-0,98	3,43
Ciamis	5,21	5,31	5,38	-0,14	3,66
Kuningan	6,36	6,43	6,59	0,11	3,56
Cirebon	5,06	5,02	4,68	-1,08	2,47
Majalengka	6,81	6,48	7,77	0,89	4,75
Sumedang	6,23	5,79	6,33	-1,12	3,17
Indramayu	1,43	1,34	3,20	-1,58	0,58
Subang	5,10	4,41	4,61	-1,15	2,40
Purwakarta	5,15	4,98	4,37	-2,13	3,42
Karawang	5,13	6,04	4,21	-3,80	5,85
Bekasi	5,68	6,02	3,95	-3,40	3,65
Bandung Barat	5,21	5,50	5,05	-2,41	3,46
Pangandaran	5,10	5,32	5,94	-0,05	3,67
<b>Kota/ Municipality</b>					
Bogor	6,12	6,14	6,19	-0,41	3,76
Sukabumi	5,43	5,52	5,53	-1,49	3,71
Bandung	7,21	7,08	6,79	-2,28	3,76
Cirebon	5,80	6,20	6,29	-0,98	3,04
Bekasi	5,73	5,86	5,41	-2,58	3,22
Depok	6,75	6,97	6,74	-1,92	3,76
Cimahi	5,43	6,46	7,85	-2,26	4,19
Tasikmalaya	6,07	5,93	5,97	-2,01	3,57
Banjar	5,30	5,05	5,03	0,94	3,46
<b>Jawa Barat</b>	<b>5,33</b>	<b>5,65</b>	<b>5,02</b>	<b>-2,52</b>	<b>3,74</b>

Catatan/Note: \* Angka Sementara, \*\* Angka Sangat Sementara

Sumber/Source: Badan Pusat Statistik Provinsi Jawa Barat

**Tabel**  
**Table** 13.3**Jumlah Penduduk Miskin Menurut Kabupaten/Kota di  
Provinsi Jawa Barat (ribu), 2017–2021**  
**Number of Poor Population by Regency/Municipality in  
Jawa Barat Province (thousand), 2017–2021**

Kabupaten/Kota Regency/Municipality	2017	2018	2019	2020	2021
(1)	(2)	(3)	(4)	(5)	(6)
<b>Kabupaten/ Regency</b>					
Bogor	487,30	415,00	395,00	465,67	491,24
Sukabumi	197,10	166,30	153,30	175,1	194,35
Cianjur	257,40	221,60	207,10	234,47	260,02
Bandung	268,00	246,10	223,20	263,6	269,18
Garut	291,20	241,30	235,20	262,78	281,36
Tasikmalaya	189,40	172,40	159,90	181,52	200,59
Ciamis	96,80	85,70	79,40	91,39	96,60
Kuningan	141,60	131,20	123,20	139,2	143,35
Cirebon	279,60	232,40	217,60	247,94	271,02
Majalengka	150,30	129,30	121,10	138,21	151,14
Sumedang	120,60	112,10	104,20	118,38	126,28
Indramayu	233,40	204,20	191,90	220,31	228,59
Subang	167,80	136,60	129,20	149,81	158,97
Purwakarta	85,30	75,90	71,90	80,17	84,27
Karawang	236,80	188,00	173,70	195,41	210,78
Bekasi	164,00	157,20	149,40	186,3	202,73
Bandung Barat	190,90	169,00	159,00	179,46	190,77
Pangandaran	39,50	32,20	30,70	36,05	39,07
<b>Kota/ Municipality</b>					
Bogor	76,50	64,90	64,00	75,04	80,09
Sukabumi	27,40	23,20	21,90	25,42	27,19
Bandung	104,00	89,40	84,70	100,02	112,50
Cirebon	30,20	28,00	26,80	30,61	31,98
Bekasi	136,00	119,80	113,70	134,01	144,12
Depok	52,30	49,40	49,40	60,43	63,86
Cimahi	34,50	29,90	26,90	31,64	32,48
Tasikmalaya	97,90	84,20	77,00	86,13	89,46
Banjar	12,90	10,40	10,10	11,16	13,37
<b>Jawa Barat</b>	<b>4 168,40</b>	<b>3 615,80</b>	<b>3 399,20</b>	<b>3 920,23</b>	<b>4 195,34</b>

Catatan/Note: ...

Sumber/Source: Badan Pusat Statistik Provinsi Jawa Barat/ BPS- Statistics of Jawa Barat Province



**Tabel** 13.4  
**Table**

**Indeks Pembangunan Manusia Menurut Kabupaten/Kota di Provinsi Jawa Barat, 2017–2021**  
**Human Development Index by Regency/Municipality in Jawa Barat Province, 2017–2021**

Kabupaten/Kota Regency/Municipality	2017	2018	2019	2020	2021
(1)	(2)	(3)	(4)	(5)	(6)
<b>Kabupaten/ Regency</b>					
Bogor	69,13	69,69	70,65	70,4	70,60
Sukabumi	65,49	66,05	66,87	66,88	67,07
Cianjur	63,70	64,62	65,38	65,36	65,56
Bandung	71,02	71,75	72,41	72,39	72,73
Garut	64,52	65,42	66,22	66,12	66,45
Tasikmalaya	64,14	65,00	65,64	65,67	65,90
Ciamis	68,87	69,63	70,39	70,49	70,93
Kuningan	67,78	68,55	69,12	69,38	69,71
Cirebon	67,39	68,05	68,69	68,75	69,12
Majalengka	65,92	66,72	67,52	67,59	67,81
Sumedang	70,07	70,99	71,46	71,64	71,80
Indramayu	65,58	66,36	66,97	67,29	67,64
Subang	67,73	68,31	68,69	68,95	69,13
Purwakarta	69,28	69,98	70,67	70,82	70,98
Karawang	69,17	69,89	70,86	70,66	70,94
Bekasi	72,63	73,49	73,99	74,07	74,45
Bandung Barat	66,63	67,46	68,27	68,08	68,29
Pangandaran	66,60	67,44	68,21	68,06	68,28
<b>Kota/ Municipality</b>					
Bogor	75,16	75,66	76,23	76,11	76,59
Sukabumi	73,03	73,55	74,31	74,21	74,60
Bandung	80,31	81,06	81,62	81,51	81,96
Cirebon	74,00	74,35	74,92	74,89	75,25
Bekasi	80,30	81,04	81,59	81,5	81,95
Depok	79,83	80,29	80,82	80,97	81,37
Cimahi	76,95	77,56	78,11	77,83	78,06
Tasikmalaya	71,51	72,03	72,84	73,04	73,31
Banjar	70,79	71,25	71,75	71,7	71,92
<b>Jawa Barat</b>	<b>70,69</b>	<b>71,30</b>	<b>72,03</b>	<b>72,09</b>	<b>72,45</b>

Catatan/Note: ...

Sumber/Source: Badan Pusat Statistik Provinsi Jawa Barat/ BPS- Statistics of Jawa Barat Province

**Tabel**  
**Table** 13.5

**Distribusi Persentase Rumah Tangga Menurut Kabupaten/  
Kota dan Sumber Air Minum, 2021**  
*Percentage Distribution of Household Population by  
Regency/Municipality and Source of Drinking Water,  
2021*

Kabupaten/Kota Regency/Municipality	Air Kemasan Bermerk/ Air Isi Ulang Branded Bottled/Refill Water	Leding Meteran / Eceran Metered / Retail Piped	Sumur Bor/ Pompa Borehole	Sumur Terlindung/ Tak Terlindung Protected Well /Unprotected Well
(1)	(2)	(3)	(4)	(5)
Kabupaten / Regency				
Bogor	31,57	3,12	22,08	31,20
Sukabumi	24,95	3,75	19,87	32,09
Cianjur	19,09	1,87	14,86	39,50
Bandung	59,92	3,03	14,03	10,13
Garut	13,81	2,81	12,45	33,56
Tasikmalaya	15,17	1,27	21,68	38,85
Ciamis	22,45	4,89	19,22	36,60
Kuningan	20,61	12,10	19,93	28,10
Cirebon	56,23	7,88	22,26	11,77
Majalengka	37,27	1,77	17,29	16,16
Sumedang	27,97	8,55	10,11	20,71
Indramayu	78,80	5,93	14,19	1,00
Subang	29,04	9,59	40,39	12,16
Purwakarta	32,01	4,72	18,04	28,73
Karawang	66,09	4,37	26,01	3,38
Bekasi	82,32	1,45	14,93	0,94
Bandung Barat	30,31	5,59	17,44	23,57
Pangandaran	42,44	1,44	14,22	28,13

Lanjutan Tabel/Continued Table 13.5

Kabupaten/Kota Regency/Municipality	Air Kemasan Bermerk/ Air Isi Ulang Branded Bottled/Refill Water	Leding Meteran / Eceran Metered / Retail Piped	Sumur Bor/ Pompa Borehole	Sumur Terlindung/ Tak Terlindung Protected Well /Unprotected Well
(1)	(2)	(3)	(4)	(5)
Kota / Municipality				
Bogor	48,52	26,50	17,00	7,03
Sukabumi	56,91	5,41	28,00	9,10
Bandung	81,17	8,01	9,97	0,45
Cirebon	45,89	46,78	5,66	1,30
Bekasi	83,83	1,18	14,11	0,88
Depok	58,94	1,45	37,33	2,28
Cimahi	73,78	2,42	18,72	3,58
Tasikmalaya	51,57	4,48	17,55	25,47
Banjar	53,82	4,28	7,36	30,98
<b>Jawa Barat</b>	<b>47,53</b>	<b>4,78</b>	<b>18,93</b>	<b>17,32</b>

Lanjutan Tabel/*Continued Table* 13.5

Kabupaten/Kota <i>Regency/Municipality</i>	Mata Air Terlindung / Tak Terlindung <i>Protected/Unpro tected Spring</i>	Air Permukaan / Air Hujan / Lainnya <i>Surface Water/ Rain Water / Other</i>	Jumlah <i>Total</i>
(1)	(6)	(7)	(8)
Kabupaten / <i>Regency</i>			
Bogor	11,90	0,13	100,00
Sukabumi	18,74	0,60	100,00
Cianjur	24,15	0,53	100,00
Bandung	12,89	0,00	100,00
Garut	34,65	2,72	100,00
Tasikmalaya	21,98	1,05	100,00
Ciamis	16,84	0,00	100,00
Kuningan	19,26	0,00	100,00
Cirebon	1,80	0,06	100,00
Majalengka	27,41	0,10	100,00
Sumedang	32,66	0,00	100,00
Indramayu	0,08	0,00	100,00
Subang	8,82	0,00	100,00
Purwakarta	15,48	1,02	100,00
Karawang	0,02	0,13	100,00
Bekasi	0,17	0,19	100,00
Bandung Barat	22,97	0,12	100,00
Pangandaran	11,76	2,01	100,00

Lanjutan Tabel/Continued Table 13,5

Kabupaten/Kota Regency/Municipality	Mata Air Terlindung / Tak Terlindung Protected/Unpro tected Spring	Air Permukaan / Air Hujan / Lainnya Surface Water/ Rain Water / Other	Jumlah Total
(1)	(6)	(7)	(8)
Kota / Municipality			
Bogor	0,95	0,00	100,00
Sukabumi	0,42	0,16	100,00
Bandung	0,40	0,00	100,00
Cirebon	0,37	0,00	100,00
Bekasi	0,00	0,00	100,00
Depok	0,00	0,00	100,00
Cimahi	1,50	0,00	100,00
Tasikmalaya	0,75	0,18	100,00
Banjar	3,56	0,00	100,00
<b>Jawa Barat</b>	<b>11,12</b>	<b>0,32</b>	<b>100,00</b>

Catatan/Note: 1 Leding meteran dan leding eceran/ *Metered piped and retail piped tap*  
 2 Air kemasan bermerek dan air isi ulang/ *Branded bottled and total refill water*  
 Sumber/Source: BPS, Survei Sosial Ekonomi Nasional (Susenas) | *BPS-Statistics Indonesia, National Socioeconomic Survey*

**Tabel**  
**Table** 13.6

**Distribusi Persentase Rumah Tangga Menurut Kabupaten/  
Kota dan Sumber Penerangan, 2021**  
*Percentage Distribution of Household Population by  
Regency/Municipality and Lighting Source, 2021*

Kabupaten/Kota Regency/Municipality	Listrik PLN State Electricity Company	Listrik Non-PLN Own Electricity Company	Bukan Listrik Non Electricity	Jumlah Total
(1)	(2)	(3)	(4)	(5)
Kabupaten / Regency				
Bogor	99,80	0,07	0,13	100,00
Sukabumi	99,21	0,79	0,00	100,00
Cianjur	99,32	0,39	0,29	100,00
Bandung	100,00	0,00	0,00	100,00
Garut	99,82	0,07	0,11	100,00
Tasikmalaya	99,50	0,37	0,13	100,00
Ciamis	99,41	0,48	0,11	100,00
Kuningan	100,00	0,00	0,00	100,00
Cirebon	100,00	0,00	0,00	100,00
Majalengka	99,80	0,13	0,07	100,00
Sumedang	99,72	0,28	0,00	100,00
Indramayu	100,00	0,00	0,00	100,00
Subang	99,35	0,60	0,05	100,00
Purwakarta	99,44	0,56	0,00	100,00
Karawang	99,28	0,40	0,32	100,00
Bekasi	99,40	0,56	0,04	100,00
Bandung Barat	99,59	0,41	0,00	100,00
Pangandaran	99,81	0,19	0,00	100,00

Lanjutan Tabel/Continued Table 13,6

Kabupaten/Kota Regency/Municipality	Listrik PLN State Electricity Company	Listrik Non-PLN Own Electricity Company	Bukan Listrik Non Electricity	Jumlah Total
(1)	(2)	(3)	(4)	(5)
Kota / Municipality				
Bogor	100,00	0,00	0,00	100,00
Sukabumi	100,00	0,00	0,00	100,00
Bandung	99,78	0,15	0,07	100,00
Cirebon	100,00	0,00	0,00	100,00
Bekasi	99,94	0,00	0,06	100,00
Depok	99,79	0,21	0,00	100,00
Cimahi	100,00	0,00	0,00	100,00
Tasikmalaya	99,27	0,55	0,18	100,00
Banjar	99,81	0,19	0,00	100,00
<b>Jawa Barat</b>	<b>99,69</b>	<b>0,24</b>	<b>0,07</b>	<b>100,00</b>

Catatan/Note: 1 Leding meteran dan leding eceran/ *Metered piped and retail piped tap*  
 2 Air kemasan bermerek dan air isi ulang/ *Branded bottled and total refill water*  
 Sumber/Source: BPS, Survei Sosial Ekonomi Nasional (Susenas) | *BPS-Statistics Indonesia, National Socioeconomic Survey*

# DATA

## MENCERDASKAN BANGSA

— *Enlighten The Nation* —



**BADAN PUSAT STATISTIK  
KABUPATEN PURWAKARTA**  
**BPS-STATISTICS OF PURWAKARTA REGENCY**  
Jl. Baru-Marancang RT 031/009 Purwakarta 41151, Jawa Barat  
Telp : (0264) 201960 Fax : (0264) 201960  
Homepage : <http://purwaktakab.bps.go.id>  
Email : [bps3214@bps.go.id](mailto:bps3214@bps.go.id)

ISSN 0215-4293



9 770215 429309