

ISSN: 2809-5294
KATALOG/ CATALOG :1102001.3212

KABUPATEN INDRAMAYU DALAM ANGKA

VOLUME 13, FEBRUARI 2022

Indramayu Regency in Figures

2022



**BADAN PUSAT STATISTIK
KABUPATEN INDRAMAYU**
BPS-Statistics of Indramayu Regency



KABUPATEN INDRAMAYU DALAM ANGKA

VOLUME 13, FEBRUARI 2022

Indramayu Regency in Figures



<https://indramayukab.bps.go.id>

2022



Kabupaten Indramayu Dalam Angka 2022

Indramayu Regency in Figures

2022

ISSN : 2809.5294

No. Publikasi/Publication Number : 32120.2201

Katalog/Catalog : 1102001.3212

Ukuran Buku/Book Size : 14,8 cm x 21 cm

Jumlah Halaman/Number of Pages : xxxvi + 295 halaman /pages

Naskah/Manuscript :

Badan Pusat Statistik Kabupaten Indramayu

BPS-Statistics of Indramayu Regency

Gambar Kover oleh/Cover Designed by:

Badan Pusat Statistik Kabupaten Indramayu

BPS-Statistics of Indramayu Regency

Ilustrasi Kover/Cover Illustration:

Badan Pusat Statistik Kabupaten Indramayu

BPS-Statistics of Indramayu Regency

Diterbitkan oleh/Published by:

© BPS Kabupaten Indramayu/*BPS-Statistics of Indramayu Regency*

Dicetak oleh/Printed by:

BPS Kabupaten Indramayu / *BPS-Statistics of Indramayu Regency*

Dilarang mengumumkan, mendistribusikan, mengomunikasikan, dan/atau menggandakan sebagian atau seluruh isi buku ini untuk tujuan komersial tanpa izin tertulis dari BPS Kabupaten Indramayu

Prohibited to announce, distribute, communicate, and/or copy part or all of this book for commercial purpose without permission from BPS-Statistics of Indramayu Regency

TIM PENYUSUN/TEAM MEMBERS

Pengarah/Director

Ono Margiono, S.Si, MM

Penanggung Jawab/Persons in Charge

Ono Margiono, S.Si, MM

Penyunting/Editors

Agus Susanto, S.Stat, MH

Pengolah Data dan Penulis Naskah/Data Processing and Authors

Khusnul Kotimah, S.St

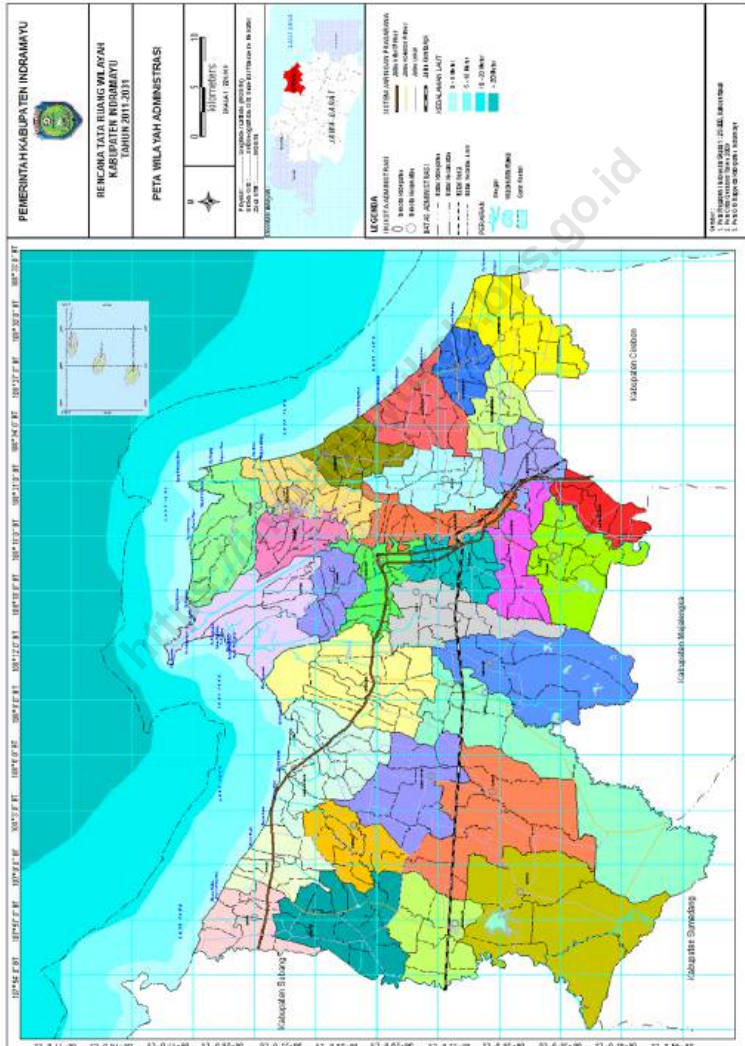
Penata Letak/Layout Designers

Khusnul Kotimah, S.St

KONTRIBUTOR DATA/DATA CONTRIBUTOR

1. Kementerian Agama/*Ministry of Religious Affair*
2. Kementerian Pendidikan dan Kebudayaan/*The Ministry of Education and Culture*
3. Badan Pusat Statistik/*BPS-Statistics Indonesia*
4. Sekretaris DPRD Kab Indramayu
5. Dinas Pekerjaan Umum dan Penataan Ruang Kab Kab Indramayu
6. Dinas Kesehatan Kab Indramayu
7. Dinas Koperasi, UKM, Perindustrian dan Perdagangan
8. Polres Indramayu
9. Dinas Pertanian Kab Indramayu
10. Dinas Pemuda Kebudayaan dan Pariwisata
11. KPH Indramayu
12. Kantor Pengadilan Agama Kab Indramayu
13. Kantor Kementerian Agama Kab Indramayu
14. Bulog DAOP III Indramayu
15. Kantor PDAM Tirta Darma Ayu
16. Kantor Pelabuhan Indramayu
17. Dinas Perhubungan Kab Indramayu
18. Dinas Pengendalian Penduduk dan Keluarga Berencana
19. Dinas Perikanan dan Kelautan

PETA WILAYAH KABUPATEN INDRAMAYU MAP OF INDRAMAYU REGENCY



**KEPALA BPS KABUPATEN INDRAMAYU
CHIEF STATISTICIAN OF INDRAMAYU REGENCY**



ONO MARGIONO S.SI., MM.



KATA PENGANTAR

Puji dan Syukur kami panjatkan Kehadirat Allah SWT, Badan Pusat Statistik (BPS) Kabupaten Indramayu telah dapat menyelesaikan publikasi “Kabupaten Indramayu Dalam Angka 2022”.

Buku ini menyajikan hasil dari sensus dan survei yang dilaksanakan oleh BPS Kabupaten Indramayu serta beberapa data sekunder yang berasal dari berbagai Instansi Pemerintah, Swasta, Perusahaan di Kabupaten Indramayu. Pada publikasi edisi ini beberapa tabel tidak dapat ditampilkan dikarenakan ketersediaan data yang belum dapat terpenuhi mengingat waktu rilis data-data tersebut.

Kelengkapan dan penyempurnaan data yang tersaji sudah kami upayakan, namun belum sepenuhnya dapat memenuhi kebutuhan pengguna data secara menyeluruh. Oleh karena itu saran dan kritik yang membangun dari berbagai pihak kami nantikan.

Kami menyampaikan penghargaan yang setinggi-tingginya dan ucapan terima kasih kepada Dinas/Instansi/Lembaga di Lingkungan Pemerintah Kabupaten Indramayu serta swasta yang telah memberikan bantuan hingga terwujudnya publikasi ini. Diharapkan hubungan dan kerjasama ini dapat terus berlanjut di masa yang akan datang.

Semoga publikasi ini dapat bermanfaat bagi semua pihak terutama dalam menyusun perencanaan dan kebijakan pembangunan serta berbagai kajian ilmiah.

Indramayu, Februari 2022
KEPALA BADAN PUSAT STATISTIK
KABUPATEN INDRAMAYU

ONO MARGIONO, S.SI, MM.



PREFACE

Praise and Honesty we pray to the presence of Allah SWT, the Statistics of Indramayu Regency has been able to complete the publication "Indramayu Regency in Figures 2022".

This book presents the results of a census and survey conducted by Statistics of Indramayu Regency and several secondary data from various Government, Private Companies, and Corporate Agencies in Indramayu Regency. In this edition, some tables cannot be displayed due to the availability of data that has not been fulfilled given the time of release of these data.

We have obtained the completeness and improvement of the data presented, which have not met the requirements of complete data users. Therefore, we are looking forward to constructive suggestions and criticisms from various parties.

We give the highest appreciation and thanks to the Office / Institution in the Indramayu Regency Government and private sector who have provided assistance until the realization of this publication. It is hoped that this relationship and collaboration can continue in the future.

Hopefully this publication can be useful for all those who focus on planning and policy making for various studies.

Indramayu, February 2022
Chief Statistician of
Indramayu Regency

ONO MARGIONO, S.Si., MM.

DAFTAR ISI / CONTENTS

	Halaman <i>Page</i>
Kata Pengantar/ <i>Preface</i>	xi
Daftar Isi/ <i>Contents</i>	xiii
Daftar Tabel/ <i>List of Tables</i>	xv
Daftar Gambar/ <i>List of Figures</i>	xxv
Daftar Singkatan/ <i>List of Abbreviations</i>	xxxii
Statistik Kunci/ <i>Key Statistics</i>	xxxiii
1. Geografi dan Iklim/ <i>Geography and Climate</i>	1
2. Pemerintahan/ <i>Government</i>	13
3. Penduduk dan Ketenagakerjaan/ <i>Population and Employment</i>	33
4. Sosial dan Kesejahteraan Rakyat/ <i>Social and Welfare</i>	51
5. Pertanian, Kehutanan, Peternakan, dan Perikanan/ <i>Agriculture, Forestry, Livestock, and Fishery</i>	121
6. Industri, Pertambangan, dan Energi/ <i>Industry, Mining, and Energy</i>	175
7. Pariwisata/ <i>Tourism</i>	185
8. Transportasi dan Komunikasi/ <i>Transportation and Communication</i>	197
9. Perbankan, Koperasi, dan Harga-harga/ <i>Banking, Cooperative, and Prices</i>	225
10. Pengeluaran Penduduk/ <i>Population Expenditure</i>	251
11. Perdagangan/ <i>Trade</i>	259
12. Sistem Neraca Regional/ <i>System of Regional Accounts</i>	269
13. Perbandingan Antar Kabupaten/Kota/ <i>Regency/Municipal Comparison</i>	287

DAFTAR TABEL/LIST OF TABLES

	Halaman Page
DAFTAR TABEL/LIST OF TABLES	
1. GEOGRAFI DAN IKLIM/GEOGRAPHY AND CLIMATE	1
1.1 KEADAAN GEOGRAFI	8
GEOGRAPHY CONDITION	8
1.1.1 Luas Daerah dan Jumlah Pulau Menurut Kecamatan, 2021	8
<i>Total Area and Number of Islands by Subdistrict, 2021.....</i>	<i>8</i>
1.1.2 Tinggi Wilayah dan Jarak ke Ibukota, 2021	10
<i>Altitude and Distance to the Capital, 2021.....</i>	<i>10</i>
1.2 KEADAAN IKLIM	11
CLIMATE CONDITION	11
1.2.1 Banyaknya Hari Hujan dan Curah Hujan, 2021	11
<i>Number Of Rainfalls and Rainy Days, 2021</i>	<i>11</i>
2. PEMERINTAHAN/GOVERNMENT	13
2.1 WILAYAH ADMINISTRATIF	20
ADMINISTRATIVE AREA	20
2.1 Jumlah Desa ¹ /Kelurahan Menurut Kecamatan Kecamatan, 2017– 2021	20
<i>Number of Villages¹/Kelurahan by Subdistrict, 2016–2021</i>	<i>20</i>
2.2 DEWAN PERWAKILAN RAKYAT DAERAH	21
REGIONAL HOUSE OF REPRESENTATIVE	21
2.2.1 Jumlah Anggota Dewan Perwakilan Rakyat Daerah Menurut Partai Politik dan Jenis Kelamin di Kabupaten Indramayu , 2021	21
<i>Number of Regional House of Representatives's Members by Political Parties and Sex in Indramayu Regency 2021</i>	<i>21</i>
2.3 SUMBER DAYA MANUSIA.....	22
HUMAN RESOURCES	22
2.3.1 Jumlah Pegawai Negeri Sipil Menurut Jabatan dan Jenis Kelamin, Desember 2020 dan Desember 2021	22
<i>Number of Civil Servants by Occupation and Sex, Desember 2020 dan Desember 2021</i>	<i>22</i>
2.3.2 Jumlah Pegawai Negeri Sipil Menurut Tingkat Pendidikan dan Jenis Kelamin Desember 2020 dan Desember 2021	24

	<i>Number of Civil Servants by Educational Level and Sex December 2020 and December 2021</i>	24
2.3.3	Jumlah Pegawai Negeri Sipil Menurut Tingkat Kepangkatan dan Jenis Kelamin Desember 2020 dan Desember 2021	26
	<i>Number of Civil Servants by Hierarchy and Sex, December 2020 and December 2021</i>	26
2.4	KEUANGAN PEMERINTAH	28
	GOVERNMENT FINANCE	28
2.4.1	Realisasi Pendapatan Pemerintah Kabupaten Indramayu Menurut Jenis Pendapatan (ribu rupiah), 2018–2021	28
	<i>Actual Indramayu Regency Government Revenues by Kind of Revenues (thousand rupiahs), 2018–2021</i>	28
2.4.2	Realisasi Belanja Pemerintah Kabupaten Indramayu Menurut Jenis Belanja (ribu rupiah), 2018–2021	30
	<i>Actual Indramayu Regency Government Expenditures by Kind of Expenditures (thousand rupiahs), 2018–2021</i>	30
3.	PENDUDUK DAN KETENAGAKERJAAN/POPULATION AND EMPLOYMENT	33
3.1	Penduduk, Laju Pertumbuhan Penduduk per Tahun, Distribusi Persentase Penduduk, Kepadatan Penduduk, Rasio Jenis Kelamin Penduduk Menurut Kecamatan, 2021	41
	<i>Population, Annual Population Growth Rate, Percentage Distribution of Population, Population Density, and Population Sex Ratio by Subdistrict, 2021</i>	41
3.1.2	Penduduk Kabupaten Indramayu Tahun 2010-2021	44
	<i>Total Population In Indramayu Regency 2010-2021</i>	44
3.1.3	Penduduk Kabupaten Indramayu Menurut Kelompok Umur dan Jenis Kelamin Tahun 2021	45
	<i>Number Of Population By Age Classification and Gender 2021</i>	5
3.2	KETENAGAKERJAAN	46
	EMPLOYMENT	46
3.2.1	Penduduk Usia 15 Tahun Keatas Menurut Kegiatan Seminggu yang Lalu di Kabupaten Indramayu Tahun 2021	46
	<i>Population 15 Years of Age and Over By The Type of Activity During the Previous Week in Indramayu Regency 2021</i>	46

3.2.2	Penduduk Berumur 15 Tahun ke Atas Menurut Pendidikan Tertinggi yang Ditamatkan dan Jenis Kegiatan Selama Seminggu yang Lalu di Kabupaten Indramayu, 2021	47
	<i>Population 15 Years of Age and Over by Educational Attainment and Type of Activity During the Previous Week in Indramayu Regency, 2021</i>	<i>47</i>
3.2.3	Penduduk Berumur 15 Tahun Ke Atas yang Bekerja Selama Seminggu yang Lalu Menurut Status Pekerjaan Utama dan Jenis Kelamin di Kabupaten Indramayu, 2021	49
	<i>Population 15 Years of Age and Over who Worked During The Previous Week by Main Employment Status and Sex in Indramayu Regency, 2021.....</i>	<i>49</i>
3.2.4	Penduduk Usia 15 Tahun Keatas yang Bekerja Menurut Lapangan Usaha 3 Kategori di Kabupaten Indramayu Tahun 2021	50
	<i>Population 15 Years of Age and Over Who Worked By Type of Industry in Indramayu Regency 2021</i>	<i>50</i>
4.	SOSIAL DAN KESEJAHTERAAN RAKYAT/SOCIAL AND WELFARE	51
4.1	PENDIDIKAN	58
	EDUCATION	58
4.1.1	Jumlah Sekolah, Guru, dan Murid Taman Kanak-Kanak (TK) di Bawah Kementerian Pendidikan dan Kebudayaan Menurut Kecamatan, 2020/2021 dan 2021/2022	58
	<i>Number of Schools, Teachers, and Pupils in Kindergarten Under The Ministry of Education and Culture by Subdistrict, 2020/2021 and 2021/2022.....</i>	<i>58</i>
4.1.2	Jumlah Sekolah, Guru, dan Murid Raudatul Athfal (RA) di Bawah Kementerian Agama Menurut Kecamatan, 2018/2019 dan 2019/2021	61
	<i>Number of Schools, Teachers, and Pupils in Raudatul Athfal (RA) Under The Ministry of Religious Affairs by Subdistrict, 2018/2019 and 2019/2020</i>	<i>61</i>
4.1.3	Jumlah Sekolah, Guru, dan Murid Sekolah Dasar (SD) di Bawah Kementerian Pendidikan dan Kebudayaan Menurut Kecamatan, 2020/2021 dan 2021/2022	62
	<i>Number of Schools, Teachers, and Pupils in Primary Schools Under The Ministry of Education and Culture by Subdistrict, 2020/2021 and 2021/2022</i>	<i>62</i>
4.1.4	Jumlah Sekolah, Guru, dan Murid Madrasah Ibtidaiyah (MI) di Bawah Kementerian Agama Menurut Kecamatan di Kabupaten Indramayu,	

	2020/2021 dan 2021/2022	65
	<i>Number of Schools, Teachers, and Pupils in Madrasah Ibtidaiyah (MI) Under The Ministry of Religious Affairs by Subdistrict in Indramayu Regency, 2020/2021 and 2021/2022</i>	65
4.1.5	Jumlah Sekolah, Guru, dan Murid Sekolah Menengah Pertama (SMP) di Bawah Kementerian Pendidikan, Kebudayaan, Riset, dan Teknologi Menurut Kecamatan di Kabupaten Indramayu, 2020/2021 dan 2021/2022.....	68
	<i>Number of Schools, Teachers, and Pupils in Junior High Schools Under The Ministry of Education and Culture by Subdistrict, 2019/2020 and 2020/2021</i>	68
4.1.6	Jumlah Sekolah, Guru, dan Murid Madrasah Tsanawiyah (MTs) di Bawah Kementerian Agama Menurut Kecamatan, 2018/2019 dan 2019/2020.....	71
	<i>Number of Schools, Teachers, and Pupils in Madrasah Tsanawiyah (MTs) Under The Ministry of Religious Affairs by Subdistrict, 2018/2019 and 2019/2020</i>	71
4.1.7	Jumlah Sekolah, Guru, dan Murid Sekolah Menengah Atas (SMA) di Bawah Kementerian Pendidikan dan Kebudayaan Menurut Kecamatan, 2019/2020 dan 2020/2021	74
	<i>Number of Schools, Teachers, and Pupils in Senior High Schools Under The Ministry of Education and Culture by Subdistrict, 2019/2020 and 2020/2021</i>	74
4.1.8	Jumlah Sekolah, Guru, dan Murid Sekolah Menengah Kejuruan (SMK) di Bawah Kementerian Pendidikan, Kebudayaan, Riset, dan Teknologi Menurut Kecamatan di Kabupaten Indramayu, 2020/2021 dan 2021/2022.....	77
	<i>Number of Schools, Teachers, and Pupils in Vocational High Schools Under The Ministry of Education, Culture, Research, and Technology by Subdistrict in Indramayu Regency, 2020/2021 and 2021/2022</i>	77
4.1.9	Jumlah Sekolah, Guru, dan Murid Madrasah Aliyah (MA) di Bawah Kementerian Agama Menurut Kecamatan di Kabupaten Indramayu, 2020/2021 dan 2021/2022	80
	<i>Number of Schools, Teachers, and Pupils in Madrasah Aliyah (MA) Under The Ministry of Religious Affairs by Subdistrict in Indramayu Regency, 2020/2021 and 2021/2022</i>	80

4.1.10	Jumlah Desa ¹ /Kelurahan yang Memiliki Fasilitas Sekolah Menurut Kecamatan dan Tingkat Pendidikan di Kabupaten Indramayu, 2019–2021	83
	<i>Number of Villages¹ /Kelurahan Having Educational Facilities by Subdistrict and Educational Level in Indramayu Regency, 2019–2021</i>	<i>83</i>
4.1.11	Angka Partisipasi Murni (APM) dan Angka Partisipasi Kasar (APK) Menurut Jenjang Pendidikan di Kabupaten Indramayu, 2020 dan 2021	88
	<i>Net Participation Rates and Gross Participation Rates by Educational Level in Indramayu Regency, 2020 and 2021</i>	<i>88</i>
4.1.12	Persentase Penduduk 15 Tahun ke Atas menurut Karakteristik dan Kemampuan Membaca dan Menulis, 2021	89
	<i>Percentage of Population 15 Years Old and Over by Reading and Writing Characteristics and Ability, 2021</i>	<i>89</i>
4.2	KESEHATAN	90
	HEALTH.....	90
4.2.1	Jumlah Desa ¹ /Kelurahan Yang Memiliki Sarana Kesehatan Menurut Kecamatan, 2019– 2021	90
	<i>Number of Villages¹ Having Health Facilities by Subdistrict, 2019 –2021.....</i>	<i>90</i>
4.2.2	Jumlah Tenaga Kesehatan Menurut Kecamatan, 2021	96
	<i>Number of Medical Personnel by Subdistrict, 2021</i>	<i>96</i>
4.2.3	Jumlah Rumah Sakit Umum, Rumah Sakit Khusus, Rumah Sakit/Rumah Bersalin, Puskesmas, Klinik/Balai Kesehatan, Posyandu, dan Polindes Menurut Kecamatan, 2019 dan 2020	97
	<i>Number of General Hospital, Special Hospital, Maternity Hospital and Public Health Center, Medical Clinic, Integrated Service Post, Village maternity Cottage by Subdistrict, 2019 and 2020</i>	<i>97</i>
4.2.4	Data Kasus kematian Ibu Berdasarkan Domisili dan Waktu Kematian di Kabupaten Indramayu Tahun 2021	100
	<i>Number of Mother Mortality Cases By Domicile and The Time of Death in Indramayu Regency 2021</i>	<i>100</i>
4.2.5	Data Kasus kematian Ibu Berdasarkan Kelompok Umur dan Waktu Kematian di Kabupaten Indramayu Tahun 2021	101

	Number of Mother Mortality Cases By Domicile and The Time of Death in Indramayu Regency 2021	101
4.2.6	Jumlah Presentase KB Baru Menurut Metode Hormonal dan Metode Non Hormonal di Kabupaten Indramayu Tahun 2021	102
	<i>Number Of New Fammily Planning Acceptors by Hormonal Method and Non Hormonal Method in Indramayu regency 2021</i>	<i>102</i>
4.2.7	Pencapaian Akseptor KB Baru di Kabupaten Indramayu Tahun 2021	104
	<i>Actual Fammily Planning New Acceptors in Indramayu regency 2021</i>	<i>104</i>
4.2.8	Peserta KB Aktif Menurut Metode Hormonal dan Metode Non Hormonal di Kabupaten Indramayu Tahun 2021	105
	<i>Number Of Active Birth Control Acceptors by Hormonal Method and Non Hormonal Method in Indramayu regency 2021</i>	<i>105</i>
4.2.9	Pencapaian Akseptor KB Aktif dan PUS di Kabupaten Indramayu Tahun 2021	107
	<i>Fammily Planning Active Acceptors Percenyage To Fertile Age Couples in Indramayu regency 2021</i>	<i>107</i>
4.2.10	Peserta KB Aktif Jalur Pelayanan di Kabupaten Indramayu Tahun 2021	108
	<i>Fammily Planning Active Acceptors by Type of Service in Indramayu regency 2020/21</i>	<i>108</i>
4.2.11	Jumlah PUS Bukan Peserta KB Berdasarkan Alasan di Kabupaten Indramayu Tahun 2021	109
	<i>Actual Fammily Planning New Acceptors in Indramayu regency 2021</i>	<i>109</i>
4.3	AGAMA DAN SOSIAL LAINNYA	110
	<i>RELIGION AND OTHER SOCIAL AFFAIRS</i>	<i>110</i>
4.3.1	Jumlah Penduduk Menurut Kecamatan dan Agama yang Dianut, 2021	110
	<i>Population by Subdistrict and Religion, 2021</i>	<i>110</i>
4.3.2	Jumlah Tempat Peribadatan Menurut Kecamatan, 2021	111
	<i>Number of Places of Worship by Subdistrict and Religion, 2021</i>	<i>111</i>
4.3.3	Jumlah Desa ¹ /Kelurahan yang Mengalami Bencana Alam ² Menurut	

	Halaman Page
Kecamatan, 2019– 2021	112
<i>Number of Villages¹ that Had Natural Disaster² by Subdistrict, 2019– 2021</i>	<i>112</i>
4.3.4 Banyaknya Cerai Berdasarkan Kecamatan dan Bulan di Kabupaten Indramayu Tahun 2021	115
<i>Number of Divored By District and By Month in Indramayu regency 2021</i>	<i>115</i>
4.3.5 Banyaknya Nikah Berdasarkan Kecamatan dan Jenis Nikah di Kabupaten Indramayu Tahun 2021	118
<i>Number of Married By District and Type of Married in Indramayu regency 2021</i>	<i>118</i>
4.4 KEMISKINAN	119
<i>POVERTY.....</i>	<i>119</i>
4.4.1 Garis Kemiskinan, Jumlah, dan Persentase Penduduk Miskin di KabupatenIndramayu, 2012–2021	
<i>Poverty Line, Number, and Percentage of Poor People in Indramayu Regency, 2012–2021</i>	<i>119</i>
4.4.2 Indeks Kedalaman Kemiskinan dan Indeks Keparahan Kemiskinan di Kabupaten Indramayu, 2012–2021	120
<i>Poverty Gap Index and Poverty Severity Index in Indramayu Regency, 2012–2021</i>	<i>120</i>
5. PERTANIAN, KEHUTANAN, PETERNAKAN, DAN PERIKANAN/ AGRICULTURE, FORESTRY, LIVESTOCK, AND FISHERY	121
5.1 PERTANIAN, KEHUTANAN, PETERNAKAN, DAN PERIKANAN ... AGRICULTURE, FORESTRY, LIVESTOCK, AND FISHERY	128
5.1.1 Luas Panen, Produktivitas, dan Produksi Padi Menurut Kecamatan (ha), 2021	128
<i>Harvested Area, Productivity, dan Production of Paddy by Subdistrict (ha), 2021</i>	<i>128</i>
5.1.2 Produksi Padi ¹ dan Beras Menurut Kecamatan (ha), 2021	129
<i>Paddy and Rice Production ¹ by Subdistrict (ha), 2021</i>	<i>129</i>
5.1.3 Luas Lahan Sawah, Bukan sawah, dan Lahan Bukan Pertanian di Kabupaten Indramayu 2021	130
<i>Wetland, Not Wetland, Etc Area in Indramayu 2021.....</i>	<i>130</i>

	Halaman Page
5.1.4	Luas Lahan Sawah Irigasi, Tadah Hujan, dan Rawa di Kabupaten Indramayu 2021 131
	Wetland by Irigation, Rainfed, and Swamp in Indramayu 2021 131
5.2	HORTIKULTURA 132
	HORTICULTURE..... 132
5.2.1	Luas Panen Tanaman Sayuran Menurut Kecamatan dan Jenis Tanaman, (2020) dan (2021) 132
	<i>Harvested Area of Vegetables by Subdistrict and Kind of Plant ,2020 and 2021 132</i>
5.2.2	Produksi Tanaman Sayuran Menurut Kecamatan dan Jenis Tanaman , 2020 dan 2021 135
	<i>Production of Vegetables by Subdistrict and Kind of Plant , 2020 dan 2021 135</i>
5.2.3	Luas Panen Tanaman Sayuran dan Buah–Buahan Semusim Menurut Jenis Tanaman (ha), 2018–2021..... 138
	<i>Harvested Area of Seasonal Vegetables and Fruits by Kind of Plant (ha), 2018–2021 138</i>
5.2.4	Produksi Tanaman Sayuran dan Buah–Buahan Semusim Menurut Jenis Tanaman (kw), 2018–2021 139
	<i>Production of Seasonal Vegetables and Fruits by Kind of Plant (qui), 2018–2021 139</i>
5.2.5	Luas Panen Tanaman Biofarmaka Menurut Kecamatan dan Jenis Tanaman (m2), 2020 dan 2021 140
	<i>Harvested Area of Medicinal Plants by Subdistrict and Kind of Plant (m²), 2020 and 2021 140</i>
5.2.6	Produksi Tanaman Biofarmaka Menurut Kecamatan dan Jenis Tanaman (kg), 2020 and 2021 142
	<i>Production of Medicinal Plants by Subdistrict and Kind of Plant (kg) 2020 and 2021 142</i>
5.2.7	Luas Panen Tanaman Biofarmaka Menurut Jenis Tanaman (m ²), 2018–2021 144
	<i>Harvested Area of Medicinal Plants by Kind of Plant (m²), 2018–2021 .. 144</i>
5.2.8	Produksi Tanaman Biofarmaka Menurut Jenis Tanaman (kg), 2018–2021 145
	<i>Production of Medicinal Plants by Kind of Plant (kg), 2018–2021 145</i>

5.2.12	Produksi Tanaman Hias Menurut Jenis Tanaman (tangkai), 2018–2021	146
	<i>Production of Ornamental Plants by Kind of Plant (stalks), 2018–2021</i>	146
5.2.13	Produksi Buah-buahan Menurut Kecamatan dan Jenis Tanaman (kwintal), 2020 and 2021	147
	<i>Production of Fruits by Subdistrict and Kind of Plant (quintal), 2020 and 2021</i>	147
5.2.14	Produksi Buah–Buahan dan Sayuran Tahunan Menurut Jenis Tanaman (kuintal), 2018–2021	150
	<i>Production of Annual Fruits and Vegetables by Kind of Plant (qui), 2018–2021</i>	150
5.3	PERKEBUNAN.....	151
	ESTATE CROPS	151
5.3.1	Luas Areal Tanaman Perkebunan Menurut Kecamatan dan Jenis Tanaman (ha), 2020 dan 2021	151
	<i>Planted Area of Estate Crops by Subdistrict and Type of Crops (ha), 2020 dan 2021</i>	151
5.3.2	Produksi Perkebunan Menurut Kecamatan dan Jenis Tanaman (ton), 2020 dan 2021	155
	<i>Production of Estate by Subdistrict and Type of Crops (ton), 2020 and 2021</i>	155
5.4	PERIKANAN/FISHERY	159
5.5.1	Produksi Garam Rakyat Kabupaten Indramayu 2021	159
	<i>Production of Salt in Indramayu Regency 2021</i>	159
5.5.1	Lanjutan.....	160
5.5.1	Lanjutan.....	161
5.5.1	Lanjutan.....	162
5.5.2	Banyaknya Alat Penangkap Ikan Berdasarkan Jenis Alat dan Jenis Kapal di Kabupaten Indramayu 2021	163
	<i>Number Of Fishery Catching Device By Device Type and Device Motor in Indramayu Regency 2021</i>	163
5.5.3	Jumlah Jenis Kapal Penangkap Ikan berdasarkan Alat Penangkap Ikan di Kabupaten Indramayu 2021	165
	<i>Number of Device Motor Type by Cathing Device Fish in Indramayu Regency 2021</i>	165

	Halaman Page
5.5.4	Produksi Ikan Laut (Segar) Dirinci Per Bulan di Kabupaten Indramayu 2021 166 <i>Frest Fish (From Sea) product By Month in Indramayu Regency 2021 ...</i> 166
5.6	KEHUTANAN 167 FORESTRY 167
5.6.1	Realisasi Pembuatan Persemaian Menurut Jenis Tanaman dan Wilayah BKPH di KPH Kabupaten Indramayu 2021 167 <i>Plant Nursery Realization by Type Of Plant By Forest Area Under KPH Indramayu Regency 2021 167</i>
5.6.2	Realisasi Penanaman Hutan Menurut Jenis Tanaman dan Wilayah BKPH di KPH Kabupaten Indramayu 2021 169 <i>Plant Reforestation Realization by Type Of Plant By Forest Area Under KPH Indramayu Regency 2021 169</i>
5.6.3	Realisasi Produksi Kayu Jati Menurut Jenis penggunaan dan Wilayah BKPH di KPH Kabupaten Indramayu 2021 170 <i>Hardwood Production Realization by Type Of Plant By Forest Area Under KPH Indramayu Regency 2021 170</i>
5.6.4	Realisasi Produksi Kayu Jati Menurut Jenis Penggunaan dan Jenis Tebangan di KPH Kabupaten Indramayu 2021 171 <i>Hardwood Production Realization by Type Of Application and Type Of Forest Extraction Tiimber in KPH Indramayu Regency 2021 171</i>
5.6.5	Realisasi Produksi Kayu Rimba Menurut Jenis Penggunaan dan Wilayah BKPH di KPH Kabupaten Indramayu 2021 172 <i>Non Hardwood Production Realization by Type Of Application and Type Of Forest Area Under KPH Indramayu Regency 2021 172</i>
5.6.6	Realisasi Produksi Kayu Rimba Menurut Jenis Penggunaan dan Jenis Tebangan di KPH Kabupaten Indramayu 2021 173 <i>Plant Nursery Realization by Type Of Plant By Forest Area Under KPH Indramayu Regency 2021 173</i>
6.	PERTAMBANGAN DAN ENERGI/MINING AND ENERGY 175 <i>Number of Electricity Customers by Category, 2021 180</i> <i>Number of Distributed Water by Branch, 2021 181</i>

6.1	Daya Terpasang PT. PLN (Persero) pada Cabang/Ranting PLN, 2021 (Volt)	182
	<i>Installed Electricity Power of PT. PLN (Persero) at PLN Branch 2021(volt)</i>	<i>182</i>
6.2	Jumlah Pelanggan Listrik Pra Bayar dan Pasca Bayar Kabupaten Indramayu, 2021	183
	<i>Number of Electricity Customers by Pra Bayar and Pasca Bayar In Indramayu, 2021</i>	<i>183</i>
6.3	Jumlah Pelanggan dan Air yang Disalurkan Menurut Cabang, Desember 2021	184
	<i>Number of Customers and Distributed Water by Branch, December 2021</i>	<i>184</i>
7.	INDUSTRI MANUFAKTUR/MANUFACTURING INDUSTRY	185
7.1	Jumlah Rumah Makan/Restoran Menurut Kecamatan, 2021	192
	<i>Number of Restaurants by Subdistrict, 2021</i>	<i>192</i>
7.2	Data Kunjungan Wisatawan ke Obyek Wisata Kabupaten Indramayu Tahun 2021	193
	<i>Data on Tourist Visits to the Tourism Object of Indramayu Regency in 2021</i>	<i>193</i>
	<i>Lanjutan 7.2 /Continued 7.2</i>	<i>194</i>
	<i>Lanjutan 7.2 /Continued 7.2</i>	<i>195</i>
8.1	TRANSPORTASI.....	204
	TRANSPORTATION	204
8.1.1	Panjang Jalan Menurut Tingkat Kewenangan Pemerintahan di Kabupaten Indramayu (km), 2020–2021	204
	<i>Length of Roads by Level of Government Authority in Indramayu Regency(km), 2020–2021</i>	<i>204</i>
8.1.2	Panjang Jalan Menurut Jenis Permukaan Jalan di Kabupaten Indramayu (km), 2020–2021	205
	<i>Length of Roads by Type of Road Surface in Indramayu Regency(km), 2020–2021</i>	<i>205</i>

	Halaman Page
8.1.3	Kondisi Jalan Berdasarkan Panjang di Kabupaten Indramayu 2020-2021 206 <i>Condition of Road by Length in Indramayu Regency 2020-2021</i> 206
8.1.4	Banyaknya Kendaraan Bermotor Menurut Jenisnya di Kabupaten Indramayu 2021 207 <i>Number of Vehicle by Vehicle Type in Indramayu Regency 2021</i> 207
8.1.5	Jumlah Prasarana Transportasi Menurut Kecamatan di Kabupaten Indramayu 2021 208 <i>Number of Transportation Facilities by District in Indramayu Regency 2021</i> 208
8.1.6	Banyaknya Kendaraan Bermotor Menurut Bulan di Kabupaten indramayu 2021 209 <i>Number of Vehicle by Vehicle Type in Indramayu Regwncy 2021</i> 209
8.1.7	Banyaknya Kendaraan Bermotor Yang Datang (Masuk) ke Kabupaten indramayu Menurut Bulan Tahun 2021 210 <i>Number of Vehicle Mutation (Came) Indramayu Regency 2021</i>2 10
8.1.8	Banyaknya Kendaraan Bermotor Yang Datang (Keluar) Dari Kabupaten indramayu Menurut Bulan Tahun 2021 211 <i>Number of Vehicle Mutation (Moved) Indramayu Regency 2021</i> 211
8.1.9	Banyaknya Pendaftaran BPKB Kendaraan Bermotor Menurut dan Jenis Kendaraan di Kabupaten indramayu 2021 212 <i>Number of Vehicle Licenses Sign Up by Mony ans Vehicle in Indramayu Regency 2021</i> 212
8.1.10	Banyaknya Pertambahan (Baru) Kendaraan Bermotor Menurut Keadaan dan Jenis Kendaraan di Kabupaten indramayu 2021 213 <i>Number of Vehicle Licenses Sign Up by Mony ans Vehicle in Indramayu Regency 2021</i> 213
8.1.11	Banyaknya Pengeluaran SIM Kendaraan Bermotor Menurut Jenis dan Bulan di Kabupaten indramayu 2021 214 <i>Number of Driver Licenses Issued by Type and Month in Indramayu Regency 2021</i> 214
8.1.12	Banyaknya Pelanggaran Lalu Lintas Menurut Jenis Pelanggaran dan Bulan di Kabupaten indramayu 2021 215 <i>Number of Law Breaking by Type and Month in Indramayu Regency 2021</i> 215

8.1.13	Banyaknya Kecelakaan Lalu Lintas, Kerugian dan Bulan di Kabupaten indramayu 2021	216
	<i>Number of Accident and Lost by Month in Indramayu Regency 2021</i>	<i>216</i>
8.1.14	Banyaknya Kapal Yang Beroperasi Dirinci Berdasarkan Bulan dan Jenis Kapal di Kabupaten indramayu 2021	217
	<i>Number of Ship Operated by Month and Type Ship in Indramayu Regency 2021</i>	<i>217</i>
8.1.15	Banyaknya Kapal Yang Keluar / Masuk Dirinci Berdasarkan Bulan, Tujuan dan Jenis Kapal di Kabupaten indramayu 2021	218
	<i>Number of Ship Mutation (Come and Move) by Month, Destination, and Type Ship in Indramayu Regency 2021</i>	<i>218</i>
8.1.16	Kunjungan Kapal Berdasarkan Pelayaran di Kabupaten indramayu 2021	219
	<i>Ship Visit Based On Sea Transport in Indramayu Regency 2021</i>	<i>219</i>
8.1.17	Laporan Kegiatan Operasional Pelabuhan di Kabupaten indramayu 2021	221
	<i>Port Operational Activity Report in Indramayu Regency 2021</i>	<i>221</i>
8.2	KOMUNIKASI.....	223
	COMMUNICATION	223
8.2.1	Jumlah Kantor Pos Pembantu Menurut Kecamatan di Kabupaten Indramayu, 2018–2021	223
	<i>Number of Post Offices Subsidiaries by Subdistrict in Indramayu Regency, 2018–2021</i>	<i>223</i>
9.	PERBANKAN, KOPERASI, DAN HARGA-HARGA/BANKING, COOPERATIVE, AND PRICES	225
9.1	Perkembangan Jumlah Koperasi Di Kabupaten Indramayu, 2018-2021	229
9.1	Jumlah Koperasi Aktif Menurut Kecamatan di Kabupaten Indramayu, 2018–2021	230
	<i>Number of Active Cooperative by Subdistrict in Indramayu Regency, 2018–2021</i>	<i>230</i>
9.2	Jumlah Koperasi Menurut Jenis Koperasi dan Kecamatan di Kabupaten Indramayu, 2021	231

	<i>Number of Cooperative by Kind of Cooperative and Subdistrict in Indramayu Regency, 2021</i>	231
9.3	Indeks Harga Konsumen per Bulan Menurut Kelompok Pengeluaran (2018=100) di Kabupaten Indramayu, 2021	232
	<i>Consumer Price Index per Month by Expenditure Group (2018=100) in Indramayu Regency, 2021</i>	232
9.4	Laju Inflasi Bulanan Menurut Kelompok Pengeluaran (2018=100) di Kabupaten Indramayu, 2021	236
	<i>Monthly Inflation Rate by Expenditure Group (2018=100) in Indramayu Regency, 2021</i>	236
9.5	Jumlah Kantor Bank Menurut Kelompok Bank di Kabupaten Indramayu, 2015–2021	240
	<i>Number of Bank Offices by Bank Group in Indramayu Regency, 2015–2021</i>	240
9.6	Jumlah Pinjaman Rupiah Bank Umum Berdasarkan Lapangan Usaha (Sektor Ekonomi) di Kabupaten Indramayu- Per Bulan -2021	241
	<i>Commercial Bank Loan Amount Based on Business Field (Economic Sector) in Indramayu Regency- Per Month -2021</i>	241
9.7	Jumlah Pinjaman Rupiah Bank Umum Berdasarkan Lapangan Usaha (Sektor Ekonomi) di Kabupaten Indramayu- Per Bulan -2021	244
	<i>Commercial Bank Loan Amount Based on Business Field (Economic Sector) in Indramayu Regency- Per Month -2021</i>	244
9.8	Jumlah Pinjaman Rupiah Bank Umum Berdasarkan Skala Bisnis (UMKN/ Non UMUM) di Kabupaten Indramayu - Per Bulan - 2021	245
	<i>Commercial Bank Loan Amount Based on Business Scale (UMKN / Non-GENERAL) in Indramayu Regency- Per Month - 2021</i>	245
9.9	Posisi Pinjaman Rupiah Bank Umum pada UMKM Menurut Lapangan Usaha Per Kabupaten Indramayu Per Bulan, 2021	246
	<i>Position of Commercial Bank Rupiah Loans on UMKM by Business Field in Indramayu Regency Per Month, 2021</i>	246
9.10	Posisi Pinjaman (Rupiah dan Valuta Asing) yang Diberikan oleh Bank Konvensional - Persero menurut Jenis Penggunaan dan Bulan di Kabupaten Indramayu, 2021	249
	<i>Loan Position (Rupiah and Foreign Currency) Provided by Conventional Banks - Persero according to Type of Use and Month in Indramayu Regency, 2021</i>	249

10.	PENGELUARAN PENDUDUK	251
10.1	Rata-rata Pengeluaran per Kapita Sebulan Menurut Kelompok Komoditas (rupiah) di Kabupaten Indramayu, 2020 dan 2021	256
	<i>Monthly Average Expenditure per Capita by Commodity Group (rupiahs) in Indramayu Regency, 2020 and 2021</i>	<i>256</i>
10.2	Persentase Pengeluaran per Kapita Sebulan Menurut Kelompok Komoditas di Kabupaten Indramayu 2020 dan 2021	257
	<i>Percentage of Monthly Expenditure per Capita by Commodity Group in Indramayu Regency, 2020 and 2021</i>	<i>257</i>
11.1	PERDAGANGAN	265
	TRADING	265
11.1	Jumlah Usaha Mikro Kecil di Kabupaten Indramayu 2021	265
	<i>Number of UMK in Indramayu Regency 2021</i>	<i>265</i>
11.2	Banyaknya Pengeluaran Beras Oleh BULOG Divre III Menurut Jenis Penerima di Kabupaten Indramayu, 2021	266
	<i>Nuber of Rice Dismissal of PT BULOG Regional Disvision IV By Receiver Catagory in Indramayu Regency, 2021</i>	<i>266</i>
11.3	Realisasi Pengadaan Beras Melalui Koperasi/LSM, Non KUD, SATGAS Perum Bulog Divre iv indramayu, 2021	267
	<i>Rice Provisioning Reaslization by Cooperative, NGO, Non Kud and Taks Force Of PT BULOG Regionsl Disvision IV Indramayu, 2021</i>	<i>267</i>
11.4	Realisasi Pengadaan Gabah Melalui Koperasi/LSM, Non KUD, SATGAS Perum Bulog Divre iv indramayu, 2021	268
	<i>Unhulled Paddy Provisioning Reaslization by Cooperative, NGO, Non Kud and Taks Force Of PT BULOG Regionsl Disvision IV Indramayu, 2021</i>	<i>268</i>
12	PRODUK DOMESTIK REGIONAL BRUTO KABUPATEN	276
	GROSS REGIONAL DOMESTIC PRODUCT.....	276
12.1	Produk Domestik Regional Bruto Atas Dasar Harga Berlaku Menurut Lapangan Usaha (Miliar rupiah), 2017–2021	276
	<i>Gross Regional Domestic Product at Current Market Prices by Industry (billion rupiahs), 2017–2021</i>	<i>276</i>
12.2	Produk Domestik Regional Bruto Atas Dasar Harga Konstan 2010 Menurut Lapangan Usaha (miliar rupiah), 2017–2021	278

	<i>Gross Regional Domestic Product at 2010 Constant Market Prices by Industry (billion rupiahs), 2017–2021</i>	278
12.3	Distribusi Persentase Produk Domestik Regional Bruto Atas Dasar Harga Berlaku Menurut Lapangan Usaha, 2017–2021	280
	<i>Percentage Distribution of Gross Regional Domestic Product at Current Market Prices by Industry, 2017–2021</i>	280
12.4	Laju Pertumbuhan Produk Domestik Regional Bruto Atas Dasar Harga Konstan 2010 Menurut Lapangan Usaha (persen), 2017–2021	282
	<i>Growth Rate of Gross Regional Domestic Product at 2010 Constant Market Prices by Industry (percent), 2017–2021</i>	282
12.5	Produk Domestik Regional Bruto Atas Dasar Harga Berlaku Menurut Jenis Pengeluaran (miliar rupiah), 2015–2020	284
	<i>Gross Regional Domestic Product at Current Market Prices by Type of Expenditure (billion rupiahs), 2015–2020</i>	284
12.6	Produk Domestik Regional Bruto Atas Dasar Harga Konstan 2010 Menurut Jenis Pengeluaran (miliar rupiah), 2015–2020.....	285
	<i>Gross Regional Domestic Product at 2010 Constant Market Prices by Type of Expenditure (billion rupiahs), 2015–2020</i>	285
7.	INDUSTRI MANUFAKTUR/MANUFACTURING INDUSTRY	287
13.1	Jumlah Penduduk Menurut Kabupaten/ Kota di Provinsi Jawa Barat, 2017-2021	292
	<i>Population by Regency/City in Jawa Barat provinces, 2017-2021</i>	292
13.2	Laju Pertumbuhan Produk Domestik Regional Bruto Atas Dasar Harga Konstan 2010 Menurut Kabupaten/Kota di Provinsi Jawa Barat (persen), 2017–2021	293
	<i>Rate of Growth of Gross Regional Domestic Products at Constant 2010 Prices by Regency/Municipality in West Java Province (percent), 2017–2021..</i>	293
13.3	Jumlah Penduduk Miskin Menurut Kabupaten/Kota di Provinsi Jawa Barat (ribu), 2017–2021	294
	<i>Number of Poor Population by Regency/Municipality in West Java Province (thousand), 2017–2021</i>	294
13.4	Indeks Pembangunan Manusia Menurut Kabupaten/ Kota di Provinsi Jawa Barat, 2017-2021	295
	<i>Human Development Indices by Regency/City in Jawa Barat provinces, 2017-2021</i>	295

DAFTAR GAMBAR/LIST OF FIGURES

Halaman
Page

DAFTAR TABEL/LIST OF TABLES

1.1	Luas Daerah menurut Kecamatan (km ²), 2021	6
	
	<i>Area of Subdistrict (km²) , 2021</i>	
61.2	Persentase Luas Daerah menurut Kecamatan (%), 2021	7
	<i>Percentage Area of Subdistrict (%) , 2021</i>	
2.1	Jumlah Desa/Kelurahan Menurut Kecamatan, 2021	18
	<i>Number of Villages'/Kelurahan by Subdistrict, 2021</i>	18
2.2	Persentase Pegawai Negeri Sipil Menurut Jenis Kelamin(%), 2021	19
	<i>Percentage of Civil Servants by Gender (%) , 2021.....</i>	19
3.1	Jumlah Penduduk menurut Kecamatan, 2021	39
	<i>Population by Subdistrict , 2021</i>	39
3.2	Kepadatan Penduduk per km ² menurut Kecamatan, 2021	40
	<i>Population density per sq.km by Subdistrict, 2021</i>	40
4.1	Jumlah Penduduk Menurut Agama yang dianut, 2021	56
	<i>Population by Religion, 2021</i>	56
4.2	Jumlah Tempat Peribadatan, 2021.....	57
	<i>Number of Place of Worship, 2021</i>	57
5.1	Produksi Tanaman Sayuran dan Buah–Buahan Semusim Menurut Jenis Tanaman (kuintal), 2021	126
	<i>Production of Seasonal Vegetables and Fruits by Kind of Plant (qui), 2021</i>	126
5.2	Produksi Tanaman Biofarmaka Menurut Jenis Tanaman (kg), 2021.....	127
	<i>Production of Medicinal Plants by Kind of Plant (kg), 2021</i>	127
6.1	Jumlah Pelanggan Air menurut Cabang, Desember 2021	182
6.2	Jumlah Air yang DIsalurkan menurut Cabang, Desember 2021	183
7.1	Jumlah Rumah Makan/Restoran Menurut Kecamatan, 2021	192
	<i>Number of Restaurants by Subdistrict, 2021.....</i>	192
7.2	5 Kunjungan Wisatawan Terbanyak di Kabupaten Indramayu, 2021	193

	Halaman Page
	193
8.1	204
8.2	205
	231
10.1	257
	257
11.1	265
	265
11.2	266
	266
12.1	276
	276
12.2	277
13.1	293
	293

PENJELASAN UMUM/EXPLANATORY NOTES

Tanda-tanda, satuan-satuan, dan lain-lainnya yang digunakan dalam publikasi ini adalah sebagai berikut:

Symbols, measurement units, and acronyms which are used in this publication, are as follows:

1. TANDA-TANDA/SYMBOLS

Data belum tersedia/Data not yet available	: ...
Tidak ada atau nol /Null or zero	: -
Data dapat diabaikan/Data negligible	: 0
Tanda decimal/Decimal point	: ,
Data tidak dapat ditampilkan/Not applicable	: NA
Angka estimasi/Estimated figures	: e
Angka diperbaiki/Revised figures	: r
Angka sementara/Preliminary figures	: x
Angka sangat sementara/Very preliminary figures	: *)
Angka sangat sangat sementara/Very very preliminary figures	: xxx

2. SATUAN/UNITS

barel/barrel	: 158,99 liter/litres = 1/6,2898 m ³
hektar (ha)/hectare (ha)	: 10 000 m ²
kilometer (km)/kilometres (km)	: 1 000 meter/meters (m)
knot/knot	: 1,8523 km/jam (km/hour)
kuintal/quintal	: 100 kg
KWh	: 1 000 Watt hour
MWh	: 1 000 KWh
liter (untuk beras)/litre (for rice)	: 0,80 kg
MMSCF	: 1/35,3 m ³
metrik ton (m.ton)/metric ton (m. ton)	: 0,98421 long ton = 1 000 kg
ons/ounce	: 28,31 gram/grams
ton	: 1 000 kg

Satuan lain: buah, dus, butir, helai/lembar, kaleng, batang, pulsa, ton kilometer (ton-km), jam, menit, persen (%).

Other units: unit, pack, pieces, sheet, tin, pulse, ton-kilometres(ton-km), hour, minute, percent (%).

Perbedaan angka di belakang koma disebabkan oleh pembulatan angka.

The difference in decimal numbers is caused by rounding.

<https://indramayukab.bps.go.id>

Statistik Kunci, 2019–2021 Key Statistics, 2019–2021

Rincian/Description	Satuan/Unit	2019	2020	2021
(1)	(2)	(5)	(6)	(7)
SOSIAL/SOCIAL				
Penduduk ¹ /Population ¹	juta/million	1,73	1,83	1,85
Laju Pertumbuhan Penduduk ¹ /Population Growth ¹	%	0,54	...	0,92
Angka Harapan Hidup ^{1-e} /Life Expectancy Rate ¹	tahun/years	71,37	71,63	71,84
Rata-Rata Lama Sekolah ⁵ / Means Years of Schooling ⁵	tahun/years	5,99	6,30	6,52
Harapan Lama Sekolah ⁵ / Expected Years of Schooling ⁵	tahun/years	12,24	12,25	12,26
Pengeluaran Per Kapita ⁵ / Expenditure Per Capita ⁵	ribu rupiah / thousand rupiahs	10 090,00	9 859,00	9 810,00
Tingkat Partisipasi Angkatan Kerja -TPAK ² Labour Force Participation Rate-LFPR ²	%	67,89	69,53	69,86
Tingkat Pengangguran Terbuka-TPT ² Unemployment Rate-UR ²	%	8,28	9,21	8,3
Penduduk Miskin ⁴ /Poor People ⁴	ribu/thousand	191,85	220,31	228,6
Persentase Penduduk Miskin ⁴ Percentage of Poor People ⁴	%	11,11	12,70	13,04
Indeks Pembangunan Manusia-IPM ⁵ Human Development Index ⁵	–	66,69	67,29	67,64
Indeks Pembangunan Gender-IPG Gender Development Index	–	88,00	88,15	...
EKONOMI/ECONOMIC				
Produk Domestik Regional Bruto (PDRB) Harga Berlaku ⁶ Gross Domestic Regional Bruto (GDRP) at Current Price ⁶	miliar rupiah billion rupiahs	80 389,86	79 286,23	81 594,85
Laju Pertumbuhan Ekonomi ⁸ /Economic Growth ⁷	%	3,20	-1,58	0,58
PDRB Per Kapita Harga Berlaku ^{6,8} Per Capita of GDRP at Current Price ^{6,8}	juta rupiah million rupiahs	46,51	45,60	44,07
Produk Domestik Regional Bruto (PDRB) Harga Konstan ⁶ Gross Domestic Regional Bruto (GDRP) at Constant Price ⁶	miliar rupiah billion rupiahs	60 153,18	59 200,00	59 544,87
PDRB Per Kapita Harga Konstan ^{6,8} Per Capita of GDRP at Constant Price ^{6,8}	juta rupiah million rupiahs	34,80	34,07	32,16

- Catatan/Notes: ¹ Data 2006–2009: berdasarkan hasil SUPAS 2005; mulai 2010: Hasil proyeksi penduduk Indonesia 2010–2035 (pertengahan tahun/Juni)/*Data in 2006–2009: based on SUPAS 2005; since 2010: The result of Indonesia population prjection 2010–2035 (mid year/June)*
- ² Kondisi Agustus/*Condition at August*
- ³ Menggunakan penimbang hasil proyeksi penduduk tahun 2010–2035/*Weighted by the 2010–2035 population projection*
- ⁴ Kondisi Maret/*Condition at March*
- ⁵ Sejak tahun 2010, IPM dihitung dengan metode baru. Komponen IPM metode baru adalah angka harapan hidup saat lahir, harapan lama sekolah, rata-rata lama sekolah, dan pengeluaran per kapita/*Since 2010, HDI was calculated using new method. New HDI component are life expectancy at birth, expected years of schooling, means years of schooling, and expenditure per capita*
- ⁶ Mulai tahun 2010 mengadopsi *System of National Account 2008 (SNA 2008)*/*Since 2010 is in line with System of National Account 2008 (SNA 2008)*
- ⁷ Sebelum 2011 menggunakan tahun dasar 2000 (2000=100), mulai 2011 menggunakan tahun dasar 2010 (2010=100)/*Before 2011 using 2000 base year (2000=100), since 2011 using 2010 base year (2010=100)*
- ⁸ Mulai 2010 proyeksi penduduk berdasarkan hasil SP2010/*Since 2010 population projection based on SP2010*
- ⁹ IHK 82 kota (2012 = 100)/*CPI 82 cities (2012 = 100)*
- ¹⁰ Mulai 2010: menggunakan SBI 9 bulan/*Since 2010: using SBI 9 month*

BAB 1

Geografi dan Iklim

Geography and Climate

Keadaan Geografis
Kabupaten Indramayu
TAHUN 2021

Kabupaten Indramayu memiliki luas

2.099,42
km²

dengan kecamatan terluas adalah

Kabupaten Indramayu memiliki 1 Pulau
yaitu

Pulau Biawak

yang terletak di **Kecamatan**
Pasekan

PENJELASAN TEKNIS

1. Kabupaten Indramayu merupakan salah satu Kabupaten di Jawa Barat. Secara Geografis, terletak antara 107052'-108036' Bujur Timur dan 6015'-6040' Lintang Selatan.
2. Berdasarkan posisi geografisnya, Kabupaten Indramayu memiliki batas-batas: Utara – Laut Jawa; Selatan – Kabupaten Majalengka, Kabupaten Sumedang, Kabupaten Cirebon; Barat – Kabupaten Subang; Timur – Laut Jawa dan Kabupaten Cirebon.
3. Kabupaten Indramayu terdiri dari 31 Kecamatan dengan 317 desa/kelurahan dan luas wilayah sebesar 2.099,42 km².
4. Badan Pusat Statistik (BPS) telah melakukan pendataan Potensi Desa (Podes) sejak tahun 1980. Sejak saat itu, Podes dilaksanakan secara rutin sebanyak 3 kali dalam kurun waktu sepuluh tahun untuk mendukung kegiatan Sensus Penduduk, Sensus Pertanian, ataupun Sensus Ekonomi. Dengan demikian, fakta penting terkait ketersediaan infrastruktur dan potensi yang dimiliki oleh setiap wilayah dapat dipantau perkembangannya secara berkala dan terus menerus.
5. Sejak tahun 2008, pendataan Podes mengalami perubahan dengan adanya penambahan kuesioner suplemen kecamatan

TECHNICAL NOTES

1. *Indramayu Regency is one of the regencies in West Java. Geographically, located between 107 52'-108 36' East longitude and 6 15'-6 40' South latitude.*
2. *In terms of geographic position, Indramayu Regency has boundaries as follows: North – Java Sea; South – Majalengka, Sumedang, and Cirebon; West – Subang; East - Java Sea and Cirebon.*
3. *Indramayu Regency has 31 districts with 317 villages/wards and an area of 2.099,42 km².*
4. *BPS-Statistics Indramayu Regency has already recorded village potential (Podes) since 1980. Since then, Podes regularly implemented 3 (three) times within ten years to support the activities of the Population Census, Agriculture Census, or Economic Census. Thus, important facts related to the availability of infrastructure and the potential possessed by each region can be monitored regularly and continually.*
5. *Since 2008, Podes has been changed especially in providing additional*

dan kabupaten/kota. Penambahan kuesioner tersebut bertujuan untuk meningkatkan manfaat data Podes bagi para konsumen data dan pemerintah daerah dalam perencanaan pembangunan wilayah.

6. Data Podes merupakan satu-satunya sumber data kewilayahan yang muatannya beragam dan memberi gambaran tentang situasi pembangunan suatu wilayah (regional). Ini berbeda dengan data dari hasil pendekatan rumah tangga yang lebih menekankan pada dimensi aktivitas sektoral. Keduanya sama penting dan menjadi kekayaan BPS.

information from subdistrict and regency/municipality, using separate questionnaires. The goal of these changes is to provide more benefits for data users and local government in regional development planning

6. *Podes data is the only one source of spatial data consisting of various information and providing a picture of development progress in a region. The Podes data are different from data resulted from household surveys focusing on the dimension of sectoral activities. Both kind of data are important and become the trade mark of BPS on the data richness aspect.*

<https://indramayukab.go.id>

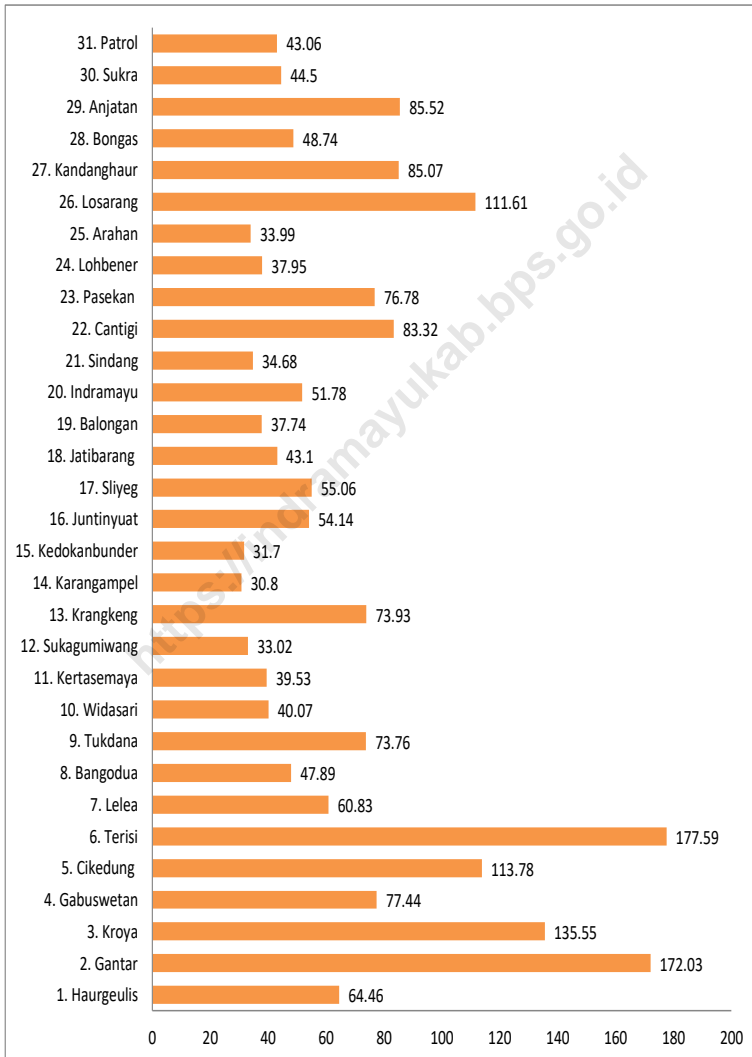
ULASAN**DESCRIPTION****1.1 Keadaan Geografis Dan Topografi**

Secara geografis Kabupaten Indramayu terletak pada 107° 52' - 108° 36' Bujur Timur dan 6° 15' - 6° 40' Lintang Selatan. Sedangkan berdasarkan topografinya sebagian besar merupakan dataran atau daerah landai dengan kemiringan tanahnya rata-rata 0 – 2 %. Keadaan ini berpengaruh terhadap drainase, bila curah hujan cukup tinggi, maka di daerah-daerah tertentu akan terjadi genangan air. Kabupaten Indramayu terletak di pesisir utara Pulau Jawa, yang melalui 11 kecamatan dengan 36 desa yang berbatasan langsung dengan laut dengan panjang garis pantai 147 Km.

1.1 Geographical Situation And Topography

Geographically Indramayu Regency lies between 107° 52' - 108° 36' East Longitude and 6° 15' - 6° 40' South Latitude. While its topography most representing sloping area or plain with the mean inclination of its ground 0 – 2 %. This situation have an effect to drainage, if high rainfall occur, hence in certain areas will happened water pond. Indramayu Regency located in north coast area of Java Island and has 11 districts with 36 village verging on direct with sea with coastline length 147 Km.

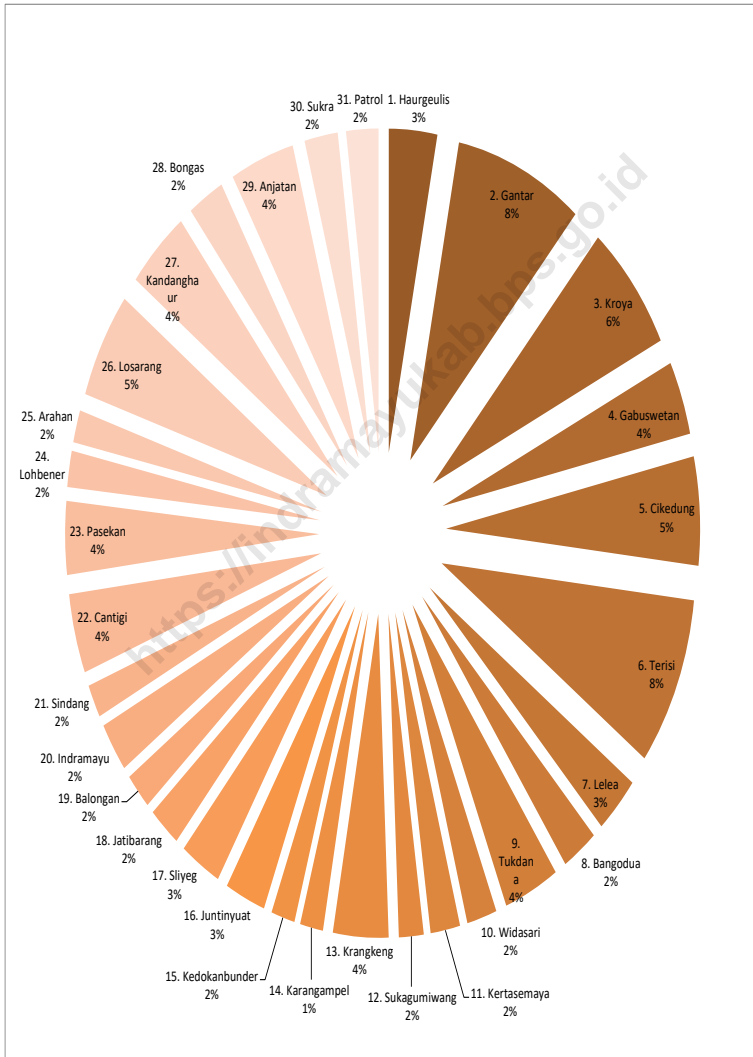
Gambar 1.1 Luas Daerah menurut Kecamatan (km²), 2021
Figures 1.1 Area of Subdistrict (km²), 2021



Sumber/Source : Badan Perencanaan Pembangunan Daerah Kabupaten Indramayu
 Regional Development Planning Agency of Indramayu Regency

Gambar 1.2
Figures

Persentase Luas Daerah menurut Kecamatan (%), 2021
Percentage Area of Subdistrict (%) , 2021



Sumber/Source : Badan Perencanaan Pembangunan Daerah Kabupaten Indramayu
Regional Development Planning Agency of Indramayu Regency

1.1 KEADAAN GEOGRAFI GEOGRAPHY CONDITION

Tabel 1.1.1 **Luas Daerah dan Jumlah Pulau Menurut Kecamatan, 2021**
Table 1.1.1 **Total Area and Number of Islands by Subdistrict, 2021**

Kecamatan <i>Subdistrict</i>	Ibukota Kecamatan <i>Capital of Subdistrict</i>	Luas ¹ <i>Total Area</i> ¹ (km ² /sq.km)
(1)	(2)	(3)
1. Haurgeulis	Haurgeulis	64,46
2. Gantar	Gantar	172,03
3. Kroya	Kroya	135,55
4. Gabuswetan	Gabuskulon	77,44
5. Cikedung	Cikedung	113,78
6. Terisi	Terisi	177,59
7. Lelea	Lelea	60,83
8. Bangodua	Wanasari	47,89
9. Tukdana	Tukdana	73,76
10. Widasari	Kongsijaya	40,07
11. Kertasemaya	Tulungagung	39,53
12. Sukagumiwang	Sukagumiwang	33,02
13. Krangkeng	Krangkeng	73,93
14. Karangampel	Karangampel	30,80
15. Kedokanbunder	Kedokanbunder	31,70
16. Juntinyuat	Juntikebon	54,14
17. Sliyeg	Sliyeg	55,06
18. Jatibarang	Bulak	43,10
19. Balongan	Baongan	37,74
20. Indramayu	Margadadi	51,78
21. Sindang	Sindang	34,68
22. Cantigi	Panyingkiran Kidul	83,32
23. Pasekan	Pasekan	76,78
24. Lohbener	Lohbener	37,95
25. Araham	Araham Lor	33,99
26. Losarang	Jangga	111,61
27. Kandanghaur	Eretanwetan	85,07
28. Bongas	Margamulya	48,74
29. Anjatan	Anjatan	85,52
30. Sukra	Sukra	44,50
31. Patrol	Patrol	43,06
Kabupaten Indramayu Indramayu Regency		2.099,42

Lanjutan Tabel/*Continued Table* 1.1.1

Kecamatan <i>Subdistrict</i>	Persentase terhadap Luas Kabupaten/Kota ¹ <i>Percentage to Regency / Municipality's Area¹</i>	Jumlah Pulau ² <i>Number of Islands²</i>
(1)	(5)	(6)
1. Haurgeulis	3,07	-
2. Gantar	8,19	-
3. Kroya	6,46	-
4. Gabuswetan	3,69	-
5. Cikedung	5,42	-
6. Terisi	8,46	-
7. Lelea	2,90	-
8. Bangodua	2,28	-
9. Tukdana	3,51	-
10. Widasari	1,91	-
11. Kertasemaya	1,88	-
12. Sukagumiwang	1,57	-
13. Krangkeng	3,52	-
14. Karangampel	1,47	-
15. Kedokanbunder	1,51	-
16. Juntinyuat	2,58	-
17. Sliyeg	2,62	-
18. Jatibarang	2,05	-
19. Balongan	1,80	-
20. Indramayu	2,47	-
21. Sindang	1,65	-
22. Cantigi	3,97	-
23. Pasekan	3,66	1
24. Lohbener	1,81	-
25. Araham	1,62	-
26. Losarang	5,32	-
27. Kandanghaur	4,05	-
28. Bongas	2,32	-
29. Anjatan	4,07	-
30. Sukra	2,12	-
31. Patrol	2,05	-
Kabupaten Indramayu <i>Indramayu Regency</i>	100,00	1

Catatan/*Note*: ¹ Berdasarkan Peraturan Menteri Dalam Negeri Nomor 137 Tahun 2017 tanggal 29 Desember 2017/*Based on Minister of Home Affairs Regulation Number 137/2017, December 29, 2017*

² Berdasarkan informasi Kementerian Dalam Negeri Tahun 2018/*Based on information from Ministry of Home Affairs, 2018*

Sumber/*Source*: Kementerian Dalam Negeri/*Ministry of Home Affairs*

Tabel 1.1.2 **Tinggi Wilayah dan Jarak ke Ibukota, 2021**
Table **Altitude and Distance to the Capital, 2021**

Kecamatan Subdistrict	Tinggi Wilayah (mdpl) ¹ Altitude (m a.s.l) ¹	Jarak ke Ibukota ² Distance to the Capital ²
(1)	(2)	(3)
1. Haurgeulis	26	63
2. Gantar	34	71
3. Kroya	24	48
4. Gabuswetan	13	42
5. Cikeding	12	34
6. Terisi	15	32
7. Lelea	5	16
8. Bangodua	8	28
9. Tukdana	11	24
10. Widasari	8	20
11. Kertasemaya	16	26
12. Sukagumiwang	21	34
13. Krangkeng	7	28
14. Karangampel	8	22
15. Kedokanbunder	9	27
16. Juntinyuat	7	17
17. Sliyeg	19	21
18. Jatibarang	8	17
19. Balongan	1	8
20. Indramayu	4	0
21. Sindang	4	2
22. Cantigi	4	14
23. Pasekan	10	4
24. Lohbener	7	10
25. Arahau	5	17
26. Losarang	3	24
27. Kandanghaur	4	33
28. Bongas	7	46
29. Anjatan	13	50
30. Sukra	7	52
31. Patrol	3	59
Kabupaten Indramayu Indramayu Regency	3	0

Sumber/Source :¹ Badan Perencanaan Pembangunan Daerah Kabupaten Indramayu/ Regional Development Planning Agency of Indramayu Regency

² BPS, Pendataan Potensi Desa (Podes)/BPS-Statistics Indonesia, Village Potential Data Collecting

1.2 KEADAAN IKLIM CLIMATE CONDITION

Tabel 1.2.1 Banyaknya Hari Hujan dan Curah Hujan, 2021
Table Number Of Rainfalls and Rainy Days, 2021

Kecamatan <i>Subdistrict</i>	Jumlah/Total	
	Hari Hujan <i>Rains Days</i>	Curah Hujan <i>Rainfalls</i> (mm)
(1)	(2)	(3)
1 Haurgeulis	137	2,757
2 Gantar	129	2,548
3 Kroya	120	2,002
4 Gabuswetan	120	1,939
5 Cikedung	115	2,063
6 Terisi	126	1,994
7 Lelea	128	2,297
8 Bangodua	118	1,993
9 Tukdana	171	2,189
10 Widasari	116	1,968
11 Kertasemaya	142	2,156
12 Sukagumiwang	121	2,731
13 Krangkeng	117	1,841
14 Karangampel	98	1,939
15 Kedokanbunder	98	1,939
16 Juntinyuat	136	1,784
17 Sliyeg	127	2,083
18 Jatibarang	138	1,992
19 Balongan	219	2,087
20 Indramayu	96	1,777
21 Sindang	100	1,970
22 Cantigi	99	1,966
23 Pasekan	99	1,966
24 Lohbener	129	860
25 Arahau	96	1,933
26 Losarang	154	1,776
27 Kandanghaur	121	2,031
28 Bongas	145	1,673
29 Anjatan	155	1,959
30 Sukra	144	3,920
31 Patrol	107	1,902
Kabupaten Indramayu <i>Indramayu Regency</i>	126	2,066

Sumber: Dinas Pertanian Kabupaten Indramayu

BAB 2 PEMERINTAH

Government



TOTAL PNS DI KABUPATEN INDRAMAYU

10.338

TAHUN 2021



PENJELASAN TEKNIS**TECHNICAL NOTES**

- | | |
|--|--|
| <p>1. Pemerintah Kabupaten Indramayu dipimpin oleh Bupati, dibantu oleh Wakil Bupati dan oleh perangkat daerah kabupaten.</p> | <p>1. <i>The District Government of Indramayu is led by the Regent, assisted by the Deputy Regent and by the district apparatus.</i></p> |
| <p>2. Perangkat Daerah Kabupaten Indramayu terdiri dari Sekretariat Daerah Kabupaten Indramayu, Badan Daerah, Dinas, Inspektorat, Kecamatan, Kelurahan, Perusahaan daerah, dan Badan Usaha Milik Daerah (BUMD)</p> | <p>2. <i>The instrument of Indramayu Regency consists The Indramayu Regency Sekretariat, Local Agency, Local Offices, The Local Inspectorate, Sub-District Office, Village Office, Local Companies and Local Owned Enterprises.</i></p> |
| <p>3. Dinas Daerah terdiri dari 23 Dinas, yaitu Dinas Pendidikan, Dinas Kesehatan, Dinas Pekerjaan Umum, Dinas Penataan Ruang, Dinas Perumahan dan Kawasan Pemukiman, Dinas Tanah dan Pertamanan, Dinas Sosial dan Penanggulangan Kemiskinan, Dinas Tenaga Kerja, Dinas Pemberdayaan Perempuan, Perlindungan Anak, dan Pemberdayaan Masyarakat, Dinas Pengendalian Penduduk dan Keluarga Berencana, Dinas Pangan dan Pertanian, Dinas Lingkungan Hidup dan Kebersihan, Dinas Kependudukan dan Catatan Sipil, Dinas Perhubungan, Dinas Komunikasi dan Informatika, Dinas Koperasi, Usaha Mikro, Kecil dan Menengah, dan Dinas Perdagangan dan Perindustrian, Dinas Penanaman Modal dan Pelayanan Satu Pintu, Dinas Pemuda dan</p> | <p>3. <i>The Local Office consists of 23 offices, namely the Education Office, the Health Office, the Public Works Office, the Spatial Planning Office, the Housing and Settlement Area Land and Landscaping office, the Social and Poverty Reduction Office, the Manpower Office, the Women's Empowerment, Child Protection, and Community Empowerment office, the Population Control and Family Planning Office, the Food and Agriculture Office, the Environmental and Sanitary Office, the Population and Civil Registration Office, the Transportation Office, the Communication and Information Office, the Cooperative, Micro, Small and Medium Enterprises Office, the Trade and Industry Office, the Investment and One-Stop Service Office, the Youth and Sports Office, the Culture and Tourism Office, the</i></p> |

Olahraga, Dinas Kebudayaan dan Pariwisata, Dinas Perpustakaan dan Kearsipan, Dinas Kebakaran dan Penganggulangan Bencana, Satuan Polisi Pamong Praja

Library and Archives Office, the Fire Disaster Management Office, Civil Office Police Unit

4. Badan Daerah terdiri dari Badan Perencanaan Pembangunan, Penelitian dan Pengembangan Daerah, Badan Kepegawaian, Pendidikan dan Pelatihan, Badan Pengelolaan Keuangan dan Aset, Badan Pengelolaan Pendapatan daerah, dan Badan Kesatuan Bangsa dan Politik.
 5. Kecamatan di Kabupaten Indramayu berjumlah 31 kecamatan
 6. Kelurahan/desa di Kabupaten Indramayu berjumlah 317 kelurahan/desa
 7. Anggota DPRD dan DPD Kabupaten Indramayu dipilih melalui pemilihan umum (pemilu) dan dilantik dalam masa jabatan lima tahun
 8. Pada tahun 2020 jumlah pns daerah di Kabupaten Indramayu dengan pendidikan DIV/S1/S2/S3 sebanyak 7 331 orang.
4. *The Regional Agency consists of the Regional Development Planning Agency, Research and Development Agency, Personnel, Education and Training Agency, , Financial and Asset Management Agency, Regional Revenue Management Agency, and National and Political Unity Agency.*
 5. *Indramayu Regency has 31 sub districts*
 6. *Kabupaten Indramayu has 317 villages*
 7. *Regional House of Representatives (DPRD) members are elected through a general election and appointed for a five-years membership.*
 8. *In 2020 the number of regional pns in Indramayu Regency with education DIV/S1/S2/S3 as many as 7 331 people.*

ULASAN

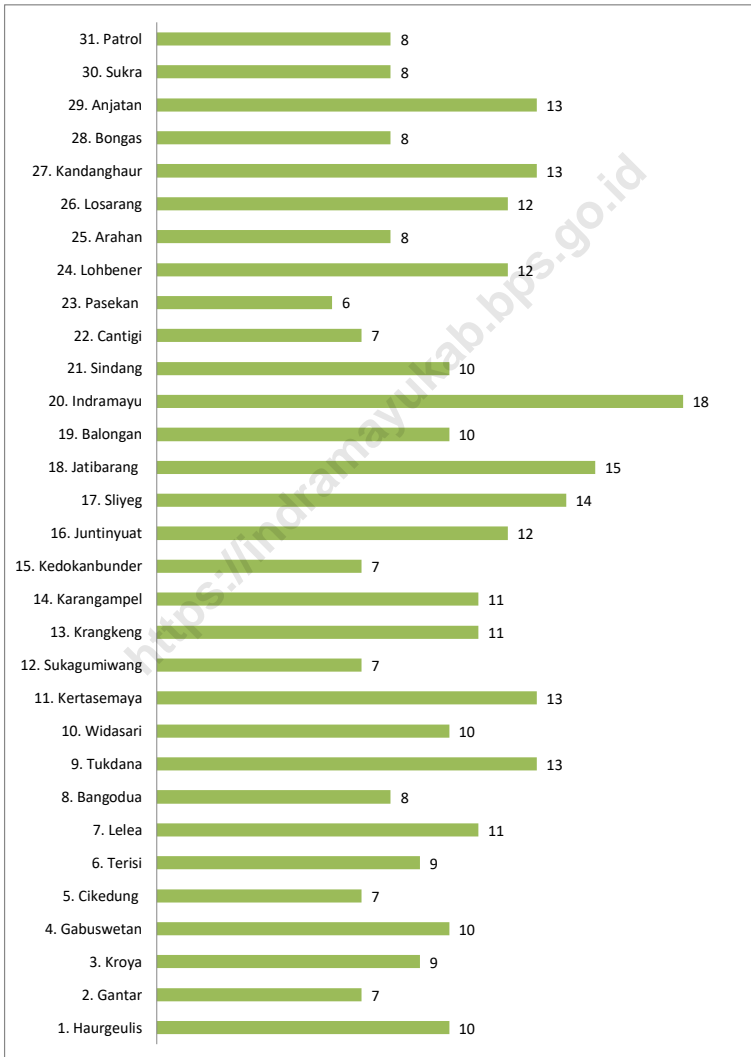
Struktur Organisasi Pemerintah Kabupaten Indramayu terdiri dari 2 Sekretariat, 8 Badan, 23 Dinas, 2 Kantor, 31 Kantor Kecamatan, dan 8 Kantor Kelurahan dengan jumlah pegawai negeri sebanyak 10.338 orang. Jika dilihat dari Golongan Ruang Pegawai Negeri yang berada di Kabupaten Indramayu terdiri dari 5.536 pegawai laki-laki dan 4.802 pegawai perempuan.

DESCRIPTION

The structure of Governance Organization of Indramayu Regency consisted of 2 Secretary, 8 Board, 23 Regency Institution, 2 Office, 31 Office of Subdistrict and 8 Office of Special Village. The number of civil organization officer noted as 10338 people. If seen from its level of rank the number of civil organization officer who work in Regency of Indramayu consisted of 5,536 male employees and 4,802 female employees.

<https://indramayukab.go.id>

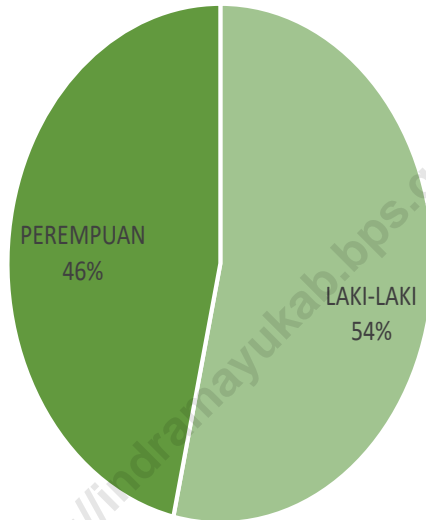
Gambar 2.1 Jumlah Desa/Kelurahan Menurut Kecamatan, 2021
Figures 2.1 Number of Villages'/Kelurahan by Subdistrict, 2021



Catatan/Note: ¹ Termasuk kelurahan dan Unit Permukiman Transmigrasi (UPT)/Include Transmigration Settlement Unit
 Sumber/Source: Dinas Pemberdayaan Masyarakat dan Desa Kabupaten Indramayu/ Community nad Village Empowerment Agency of Indramayu Regency

Gambar 2.2
Figures

Persentase Pegawai Negeri Sipil Menurut Jenis Kelamin(%), 2021
Percentage of Civil Servants by Gender (%) , 2021



Sumber/Source: Badan Kepegawaian Daerah Kabupaten Indramayu/ Regional Personnel Agency of Indramayu Regency

2.1 WILAYAH ADMINISTRATIF ADMINISTRATIVE AREA

Tabel
Table 2.1 Jumlah Desa¹/Kelurahan Menurut Kecamatan Kecamatan, 2017–2021
Number of Villages¹/Kelurahan by Subdistrict, 2016–2021

Kecamatan Subdistrict	2017	2018	2019	2020	2021
(1)	(2)	(3)	(4)	(5)	(6)
1. Haurgeulis	10	10	10	10	10
2. Gantar	7	7	7	7	7
3. Kroya	9	9	9	9	9
4. Gabuswetan	10	10	10	10	10
5. Cikedung	7	7	7	7	7
6. Terisi	9	9	9	9	9
7. Lelea	11	11	11	11	11
8. Bangodua	8	8	8	8	8
9. Tukdana	13	13	13	13	13
10. Widasari	10	10	10	10	10
11. Kertasemaya	13	13	13	13	13
12. Sukagumiwang	7	7	7	7	7
13. Krangkeng	11	11	11	11	11
14. Karangampel	11	11	11	11	11
15. Kedokanbunder	7	7	7	7	7
16. Juntinyuat	12	12	12	12	12
17. Sliyeg	14	14	14	14	14
18. Jatibarang	15	15	15	15	15
19. Balongan	10	10	10	10	10
20. Indramayu	18	18	18	18	18
21. Sindang	10	10	10	10	10
22. Cantigi	7	7	7	7	7
23. Pasekan	6	6	6	6	6
24. Lohbener	12	12	12	12	12
25. Arahau	8	8	8	8	8
26. Losarang	12	12	12	12	12
27. Kandanghaur	13	13	13	13	13
28. Bongas	8	8	8	8	8
29. Anjatan	13	13	13	13	13
30. Sukra	8	8	8	8	8
31. Patrol	8	8	8	8	8
Kabupaten Indramayu Indramayu Regency	317	317	317	317	317

Catatan/Note: ¹ Termasuk kelurahan dan Unit Permukiman Transmigrasi (UPT)/Include Transmigration Settlement Unit
 Sumber/Source: Peraturan Kepala Badan Pusat Statistik Nomor 29 Tahun 2018 Tanggal 15 Januari 2018 tentang Perubahan Atas Peraturan Kepala Badan Pusat Statistik Nomor 55 Tahun 2017 tentang Kode dan Nama Wilayah Kerja Statistik Tahun 2017
 Chief Statistician Regulation Number 29/2018, January 15 2018, as a revision of Chief Statistician Regulation Number 55 of 2017 on Code and Name of Regional Level of Data Collection.

2.2 DEWAN PERWAKILAN RAKYAT DAERAH REGIONAL HOUSE OF REPRESENTATIVE

Tabel 2.2.1 **Jumlah Anggota Dewan Perwakilan Rakyat Daerah Menurut Partai Politik dan Jenis Kelamin di Kabupaten Indramayu , 2021**
Number of Regional House of Representatives's Members by Political Parties and Sex in Indramayu Regency 2021

Partai Politik <i>Political Parties</i>	Laki-laki <i>Male</i>	Perempuan <i>Female</i>	Jumlah <i>Total</i>
(1)	(2)	(3)	(4)
Golongan Karya (Golkar)	10	12	22
PDI Perjuangan	6	1	7
Partai Kebangkitan Bangsa	5	2	7
Gerindra	4	2	6
Demokrat	3	0	3
Perindo	1	0	1
Nasdem	2	0	2
Hanura	1	0	1
Keadilan Sejahtera	1	0	1
JUMLAH	33	17	50

Sumber/Source: DPRD Kabupaten Indramayu / parliament of Indramayu Regency

2.3 SUMBER DAYA MANUSIA HUMAN RESOURCES

Tabel
Table 2.3.1 Jumlah Pegawai Negeri Sipil Menurut Jabatan dan Jenis Kelamin, Desember 2020 dan Desember 2021
Number of Civil Servants by Occupation and Sex, Desember 2020 dan Desember 2021

Jabatan Occupation	2020		Jumlah Total
	Laki-laki Male	Perempuan Female	
(1)	(2)	(3)	(4)
Jabatan Pimpinan Tinggi Utama <i>Senior Executives</i>			
Jabatan Pimpinan Tinggi Madya <i>Middle Executives</i>			
Jabatan Pimpinan Tinggi Pratama <i>Junior Executives</i>	27	4	31
Administrator/Administrator	94	21	115
Pengawas/Supervisor	385	156	541
Eselon V/5th Echelon			
Jabatan Fungsional Dosen <i>Certain Functional Position for Lecturer</i>	2	1	3
Jabatan Fungsional Guru <i>Certain Functional Position for Teacher</i>	2 414	2 704	5 118
Jabatan Fungsional Medis <i>Certain Functional Position for Medical Field</i>	413	974	1 387
Jabatan Fungsional Teknis <i>Certain Functional Position for Technical Field</i>	161	69	230
Jabatan Fungsional Umum/Pelaksana <i>General Functional Position</i>	2 464	1 122	3 586
Jumlah/Total	5 960	5 051	11 011

Lanjutan Tabel/Continued Table 2.2.1

Jabatan <i>Occupation</i>	2021		Jumlah <i>Total</i>
	Laki-laki <i>Male</i>	Perempuan <i>Female</i>	
(1)	(5)	(6)	(7)
Jabatan Pimpinan Tinggi Utama <i>Senior Executives</i>			
Jabatan Pimpinan Tinggi Madya <i>Middle Executives</i>			
Jabatan Pimpinan Tinggi Pratama <i>Junior Executives</i>	26	4	30
Administrator/Administrator	117	27	144
Pengawas/Supervisor	355	161	516
Eselon V/5th Echelon			
Jabatan Fungsional Dosen <i>Certain Functional Position for Lecturer</i>	1	1	2
Jabatan Fungsional Guru <i>Certain Functional Position for Teacher</i>	2 179	2 505	4 684
Jabatan Fungsional Medis <i>Certain Functional Position for Medical Field</i>	407	967	1 374
Jabatan Fungsional Teknis <i>Certain Functional Position for Technical Field</i>	187	73	260
Jabatan Fungsional Umum/Pelaksana <i>General Functional Position</i>	2 264	1 064	3 328
Jumlah/Total	5 536	4 802	10 338

Sumber/Source: Badan Kepegawaian Negara (BKN)/National Civil Service Agency

Tabel
Table 2.3.2

Jumlah Pegawai Negeri Sipil Menurut Tingkat Pendidikan dan Jenis Kelamin Desember 2020 dan Desember 2021
Number of Civil Servants by Educational Level and Sex December 2020 and December 2021

Tingkat Pendidikan <i>Educational Level</i>	2020		
	Laki-laki <i>Male</i>	Perempuan <i>Female</i>	Jumlah <i>Total</i>
(1)	(2)	(3)	(4)
Sekolah Dasar (SD) <i>Primary School</i>	32		32
Sekolah Menengah Pertama (SMP) <i>Junior High School</i>	65	3	68
Sekolah Menengah Atas (SMA) <i>Senior High School</i>	1 372	370	1 742
Diploma I/Akta I <i>Diploma I/Akta I</i>	12	21	33
Diploma II/Akta II <i>Diploma II/Akta II</i>	172	110	282
Diploma III/Akta III <i>Diploma III/Akta III</i>	261	451	712
Diploma IV/Akta IV <i>Diploma IV/Akta IV</i>	29	324	353
S1/Sarjana <i>Under Graduate/Bachelor</i>	3 540	3 586	7 126
S2/Pasca Sarjana <i>Graduate</i>	472	186	658
S3/Doktor/Ph.D <i>Post Graduate</i>	5		5
Jumlah/Total	5 960	5 051	11 011

Lanjutan Tabel/Continued Table 2.2.2

Tingkat Pendidikan <i>Educational Level</i>	2021		
	Laki-laki <i>Male</i>	Perempuan <i>Female</i>	Jumlah <i>Total</i>
(1)	(5)	(6)	(7)
Sekolah Dasar (SD) <i>Primary School</i>	29		29
Sekolah Menengah Pertama (SMP) <i>Junior High School</i>	54	3	57
Sekolah Menengah Atas (SMA) <i>Senior High School</i>	1 249	318	1 567
Diploma I/Akta I <i>Diploma I/Akta I</i>	10	17	27
Diploma II/Akta II <i>Diploma II/Akta II</i>	131	79	210
Diploma III/Akta III <i>Diploma III/Akta III</i>	240	447	687
Diploma IV/Akta IV <i>Diploma IV/Akta IV</i>	27	326	353
S1/Sarjana <i>Under Graduate/Bachelor</i>	3 349	3 429	6 778
S2/Pasca Sarjana <i>Graduate</i>	442	183	625
S3/Doktor/Ph.D <i>Post Graduate</i>	5		5
Jumlah/Total	5 536	4 802	10 338

Sumber/Source: Badan Kepegawaian Negara (BKN)/National Civil Service Agency

Tabel
Table 2.3.3

Jumlah Pegawai Negeri Sipil Menurut Tingkat Kepangkatan dan Jenis Kelamin Desember 2020 dan Desember 2021
Number of Civil Servants by Hierarchy and Sex, December 2020 and December 2021

Pangkat/Golongan/Ruang <i>Hierarchy</i>	2020		
	Laki-laki <i>Male</i>	Perempuan <i>Female</i>	Jumlah <i>Total</i>
(1)	(2)	(3)	(4)
Golongan I/Range I	48	2	50
1. I/A (Juru Muda)/ <i>Junior Clerk</i>			
2. I/B (Juru Muda Tingkat I)/ <i>First Class Junior Clerk</i>	5		5
3. I/C (Juru)/ <i>Clerk</i>	23		23
4. I/D (Juru Tingkat I)/ <i>First Class Clerk</i>	20	2	22
Golongan II/Range II	1 282	459	1 741
5. II/A (Pengatur Muda)/ <i>Junior Supervisor</i>	60	9	69
6. II/B (Pengatur Muda Tingkat I) <i>First Class Junior Supervisor</i>	172	16	188
7. II/C (Pengatur)/ <i>Supervisor</i>	627	223	850
8. II/D (Pengatur Tingkat I)/ <i>First Class Supervisor</i>	423	211	634
Golongan III/Range III	2 801	2 815	5 616
9. III/A (Penata Muda)/ <i>Junior Superintendent</i>	632	522	1 154
10. III/B (Penata Muda Tingkat I) <i>First Class Junior Superintendent</i>	834	777	1 611
11. III/C (Penata)/ <i>Superintendent</i>	626	793	1 419
12. III/D (Penata Tingkat I)/ <i>First Class Superintendent</i>	709	723	1 432
Golongan IV/Range IV	1 829	1 775	3 604
13. IV/A (Pembina)/ <i>Administrator</i>	757	616	1 373
14. IV/B (Pembina Tingkat I)/ <i>First Class Administrator</i>	1 014	1 146	2 160
15. IV/C (Pembina Utama Muda)/ <i>Junior Administrator</i>	54	13	67
16. IV/D (Pembina Utama Madya)/ <i>Middle Administrator</i>	4		4
17. IV/E (Pembina Utama)/ <i>Senior Administrator</i>			
Jumlah/Total	5 960	5 051	11 011

Lanjutan Tabel/Continued Table 2.2.3

Pangkat/Golongan/Ruang Hierarchy	2021		
	Laki-laki Male	Perempuan Female	Jumlah Total
(1)	(5)	(6)	(7)
Golongan I/Range I	45	2	47
1. I/A (Juru Muda)/Junior Clerk			
2. I/B (Juru Muda Tingkat I)/First Class Junior Clerk			
3. I/C (Juru)/Clerk	20		20
4. I/D (Juru Tingkat I)/First Class Clerk	25	2	27
Golongan II/Range II	1 172	420	1 592
5. II/A (Pengatur Muda)/Junior Supervisor	40	8	48
6. II/B (Pengatur Muda Tingkat I) First Class Junior Supervisor	136	9	145
7. II/C (Pengatur)/Supervisor	432	163	595
8. II/D (Pengatur Tingkat I)/First Class Supervisor	564	240	804
Golongan III/Range III	2 668	2 718	5 386
9. III/A (Penata Muda)/Junior Superintendent	594	488	1 082
10. III/B (Penata Muda Tingkat I) First Class Junior Superintendent	774	602	1 376
11. III/C (Penata)/Superintendent	588	891	1 479
12. III/D (Penata Tingkat I)/First Class Superintendent	712	737	1 449
Golongan IV/Range IV	1 651	1 662	3 313
13. IV/A (Pembina)/Administrator	689	613	1 302
14. IV/B (Pembina Tingkat I)/First Class Administrator	901	1 037	1 938
15. IV/C (Pembina Utama Muda)/Junior Administrator	56	12	68
16. IV/D (Pembina Utama Madya)/Middle Administrator	5		5
17. IV/E (Pembina Utama)/Senior Administrator			
Jumlah/Total	5 536	4 802	10 338

Sumber/Source: Badan Kepegawaian Negara (BKN)/National Civil Service Agency

2.4 KEUANGAN PEMERINTAH GOVERNMENT FINANCE

Tabel 2.4.1 Realisasi Pendapatan Pemerintah Kabupaten Indramayu Menurut Jenis Pendapatan (ribu rupiah), 2018–2021
Table 2.4.1 Actual Indramayu Regency Government Revenues by Kind of Revenues (thousand rupiahs), 2018–2021

Jenis Pendapatan/Kind of Revenues	2018	2019
(1)	(2)	(3)
1 Pendapatan Asli Daerah (PAD)/Regional Revenue	399 793 938	450 063 254,0
1 1 Pajak Daerah/Regional Tax	89 586 550	115 182 693,0
1 2 Retribusi Daerah/Regional Retribution	35 015 304	29 208 526,0
1 3 Hasil Perusahaan Milik Daerah dan Pengelolaan Kekayaan Daerah yang Dipisahkan/Regional-Owned Company Revenue and Separated Management of Regional Wealth	10 030 000	14 427 199,0
1 4 Lain-lain PAD yang Sah/Other Regional Revenue	265 162 084	291 244 836,0
2 Dana Perimbangan/Balance Funds	2 016 003 169	2 115 229 425,0
2 1 Bagi Hasil Pajak/Tax Sharing Revenue	193 395 922	188 125 853,0
2 2 Bagi Hasil Bukan Pajak/Sumber Daya Alam/Non-Tax Sharing Revenue/Natural Resources		
2 3 Dana Alokasi Umum/General Allocation Fund	1 371 769 51	1 418 027 397,0
2 4 Dana Alokasi Khusus/Special Allocation Fund	450 837 296	509 076 175,0
3 Lain-lain Pendapatan yang Sah/Other Revenue	758 003 488	1 310 507 608,0
3 1 Pendapatan Hibah/Grant	187 377 200	
3 2 Dana Darurat/Emergency Fund	0	
3 3 Dana Bagi Hasil Pajak dari Provinsi dan Pemerintah Daerah Lainnya/Tax Sharing Revenue from Provincial and Other Regional Governments	224 704 114	
3 4 Dana Penyesuaian dan Otonomi Daerah/Regional Adjustment and Autonomy Fund	0	
3 5 Bantuan Keuangan dari Provinsi atau Pemerintah Daerah Lainnya/Financial Assistance from Provincial or Other Regional Governments	0	
3 6 Lainnya/Others	310 922 174	79 707 865,0
Jumlah/Total	3 173 800 595	3 955 508 152,0

Lanjutan Tabel/*Continued Table 2.4.1*

Jenis Pendapatan/ <i>Kind of Revenues</i>	2020	2021*
(1)		(4)
1. Pendapatan Asli Daerah (PAD)/<i>Regional Revenue</i>	504 685 454,3	540 159 962,0
1.1 Pajak Daerah/ <i>Regional Tax</i>	114 314 290,0	116 000 000,0
1.2 Retribusi Daerah/ <i>Regional Retribution</i>	23 662 094,0	36 612 962,0
1.3 Hasil Perusahaan Milik Daerah dan Pengelolaan Kekayaan Daerah yang Dipisahkan/ <i>Regional-Owned Company Revenue and Separated Management of Regional Wealth</i>	15 940 367,0	16 550 000,0
1.4 Lain-lain PAD yang Sah/ <i>Other Regional Revenue</i>	350 768 703,3	370 997 000,0
2. Dana Perimbangan/<i>Balance Funds</i>	1 891 663 961,0	1 945 914 359,0
2.1 Bagi Hasil Pajak/ <i>Tax Sharing Revenue</i>	179 747 909,0	159 781 584,0
2.2 Bagi Hasil Bukan Pajak/Sumber Daya Alam/ <i>Non-Tax Sharing Revenue/Natural Resources</i>		
2.3 Dana Alokasi Umum/ <i>General Allocation Fund</i>	1 297 006 125,0	1 325 416 407,0
2.4 Dana Alokasi Khusus/ <i>Special Allocation Fund</i>	414 909 927,0	460 716 368,0
3. Lain-lain Pendapatan yang Sah/<i>Other Revenue</i>	916 772 699,0	908 128 496,0
3.1 Pendapatan Hibah/ <i>Grant</i>		
3.2 Dana Darurat/ <i>Emergency Fund</i>		
3.3 Dana Bagi Hasil Pajak dari Provinsi dan Pemerintah Daerah Lainnya/ <i>Tax Sharing Revenue from Provincial and Other Regional Governments</i>		
3.4 Dana Penyesuaian dan Otonomi Daerah/ <i>Regional Adjustment and Autonomy Fund</i>		
3.5 Bantuan Keuangan dari Provinsi atau Pemerintah Daerah Lainnya/ <i>Financial Assistance from Provincial or Other Regional Governments</i>		
3.6 Lainnya/ <i>Others</i>	165 078 668,0	100 000 000,0
Jumlah/<i>Total</i>	3 478 200 782,3	3 494 202 817,0

Catatan/*Note*: *APBDSumber/*Source*: Statistik Keuangan Provinsi Jawa Barat

Tabel
Table 2.4.2**Realisasi Belanja Pemerintah Kabupaten Indramayu
Menurut Jenis Belanja (ribu rupiah), 2018–2021
Actual Indramayu Regency Government Expenditures by
Kind of Expenditures (thousand rupiahs), 2018–2021**

Jenis Pendapatan Kind of Revenues	2018	2019
(1)	(2)	(3)
1. Belanja Tidak Langsung/Indirect Expenditures	1 728 381 973	1 842 190 794,00
1.1 Belanja Pegawai/Personnel Expenditures	1 193 023 899	1 218 491 702,00
1.2 Belanja Bunga/Interest Expenditures	0	-
1.3 Belanja Subsidi/Subsidies Expenditures	0	-
1.4 Belanja Hibah/Grant Expenditures	49 434 800	58 836 833,00
1.5 Belanja Bantuan Sosial/Social Aid Expenditures	0	2 467 500,00
1.6 Belanja Bagi Hasil/Sharing Fund Expenditure	12 510 644	18 538 361,00
1.7 Belanja Bantuan Keuangan/Financial Aids Expenditures	472 412 630	543 418 163,00
1.8 Belanja Tidak Terduga/Unpredicted Expenditures	1 000 000	438 235,00
2. Belanja Langsung/Direct Expenditures	1 420 418 622	1 909 238 694,00
2.1 Belanja Pegawai/Personnel Expenditures	109 058 624	78 637 349,00
2.2 Belanja Barang dan Jasa/Goods and Services Expenditures	716 163 987	847 915 934,00
2.3 Belanja Modal/Capital Expenditure	595 196 009	982 685 411,00
Jumlah/Total	3 148 800 595	3 751 429 488,00

Lanjutan Tabel/*Continued Table 2.4.2*

Jenis Pendapatan <i>Kind of Revenues</i>	2020	2021*
(1)		(4)
1. Belanja Tidak Langsung/<i>Indirect Expenditures</i>	2 022 666 232,31	2 129 620 008,00
1.1 Belanja Pegawai/ <i>Personnel Expenditures</i>	1 195 262 394,27	1 377 806 372,00
1.2 Belanja Bunga/ <i>Interest Expenditures</i>	-	-
1.3 Belanja Subsidi/ <i>Subsidies Expenditures</i>	-	-
1.4 Belanja Hibah/ <i>Grant Expenditures</i>	155 894 314,00	80 805 998,00
1.5 Belanja Bantuan Sosial/ <i>Social Aid Expenditures</i>	-	-
1.6 Belanja Bagi Hasil/ <i>Sharing Fund Expenditure</i>	12 510 664,16	15 241 296,00
1.7 Belanja Bantuan Keuangan/ <i>Financial Aids Expenditures</i>	540 598 779,74	580 766 342,00
1.8 Belanja Tidak Terduga/ <i>Unpredicted Expenditures</i>	118 400 080,14	75 000 000,00
2. Belanja Langsung/<i>Direct Expenditures</i>	1 289 534 179,00	1 355 382 811,00
2.1 Belanja Pegawai/ <i>Personnel Expenditures</i>	102 337 991,00	-
2.2 Belanja Barang dan Jasa/ <i>Goods and Services Expenditures</i>	869 462 082,00	934 737 732,00
2.3 Belanja Modal/ <i>Capital Expenditure</i>	317 734 106,00	420 645 079,00
Jumlah/<i>Total</i>	3 312 200 411,31	3 485 002 819,00

Catatan/*Note*: *APBDSumber/*Source*: Statistik Keuangan Provinsi Jawa Barat

BAB 3

Penduduk

dan Ketenagakerjaan

Population and Employment

1.851.383

jumlah penduduk tahun 2021



85 280

jumlah penduduk 15 tahun keatas yang
bekerja seminggu yang lalu

PENJELASAN TEKNIS

1. Salah satu sumber data kependudukan adalah sensus penduduk yang dilaksanakan setiap sepuluh tahun sekali. Sensus penduduk telah dilaksanakan sebanyak tujuh kali sejak Indonesia merdeka, yaitu tahun 1961, 1971, 1980, 1990, 2000, 2010, dan 2020.

Keenam sensus penduduk sebelumnya dilaksanakan dengan menggunakan metode tradisional, yaitu mencatat setiap penduduk dari rumah ke rumah. Pertama kalinya dalam sejarah sensus penduduk di Indonesia, Sensus Penduduk 2020 (SP2020) menggunakan metode kombinasi yaitu dengan memanfaatkan data Administrasi Kependudukan (Adminduk) dari Direktorat Jenderal Kependudukan dan Pencatatan Sipil (Ditjen Dukcapil) Kementerian Dalam Negeri (Kemendagri) sebagai data dasar pelaksanaan SP2020. Hal ini dirancang dan dilaksanakan sebagai upaya untuk mewujudkan "SATU DATA KEPENDUDUKAN INDONESIA". SP2020 mencakup seluruh penduduk yang tinggal di wilayah teritorial Indonesia, mencakup Warga Negara Indonesia (WNI) dan Warga Negara Asing (WNA) yang telah menetap atau berencana menetap di wilayah Indonesia selama minimal satu tahun. WNI yang dicakup juga

TECHNICAL NOTES

1. One of the sources of demographic data is population census, which is conducted every ten years. Population Census has been conducted seven times since Indonesia's independence: 1961, 1971, 1980, 1990, 2000, 2010, and 2020. The previous six population censuses were carried out using the traditional method, canvassing each person door-to-door. For the first time in the history of the population census in Indonesia, the 2020 Population Census (PC2020) used a combined method, that is utilizing Population Administration data managed by the Directorate General of Population and Civil Registration of the Ministry of Home Affairs as the basic data for the population census. This is designed and implemented as an effort to realize "ONE INDONESIAN POPULATION DATA". PC2020 covered all residents who live in Indonesia's territory, including Indonesian citizens (WNI) and foreign citizens (WNA) who have stayed or plan to stay in Indonesian territory for at least one year. The Indonesian citizens who are covered also include those who are abroad, namely members of the Diplomatic Corps of the Republic of Indonesia and their families abroad and members of the TNI/POLRI and their families who are carrying out Peacekeeping Missions abroad. For

termasuk mereka yang berada di luar negeri, yaitu Anggota Korps Diplomatik Republik Indonesia beserta keluarganya di luar negeri dan Anggota TNI/POLRI beserta keluarganya yang sedang melakukan misi perdamaian di luar negeri. Untuk tahun yang tidak dilaksanakan sensus penduduk, data kependudukan diperoleh dari hasil proyeksi penduduk. Proyeksi penduduk merupakan suatu perhitungan ilmiah yang didasarkan pada asumsi dari komponen-komponen perubahan penduduk, yaitu kelahiran, kematian, dan migrasi (migrasi internasional dan migrasi risen antar provinsi). Proyeksi penduduk interim 2020-2023 dihitung menggunakan data dasar penduduk hasil perapihan umur dari data Administrasi Kependudukan dan SP2020 dengan menggunakan asumsi Angka Kelahiran Total sejak tahun 2020 konstan 2,1 (sesuai Proyeksi Survei Penduduk antar Sensus (SUPAS) 2015-2045), Angka Kematian Bayi (AKB) meneruskan hasil Proyeksi SUPAS 2015-2045, dan pola migrasi 2020 sama dengan pola migrasi hasil SUPAS 2015. Dalam publikasi ini, data yang disajikan merupakan hasil SP2020 (September), dan hasil proyeksi penduduk interim 2020-2023 (pertengahan tahun/June).

2. Penduduk Indonesia adalah semua orang yang berdomisili

the periods besides the census year, population projection is applied to estimate population for those years. The population projection is an estimation based on the demographic components, such as birth, death, and migration (international migration and recent migration). The interim population projection for 2020-2023 is calculated from the single age smoothed combined from Population Administration Data and the 2020 Population Census. It uses the assumption that the Total Fertility Rate (TFR) since 2020 is constant at 2.1 (according to the population projection of 2015-2045 Intercensal Population Survey (SUPAS)), Infant Mortality Rate (IMR) continues the results of the 2015-2045 SUPAS Projection, and the 2020 migration pattern is the same as the pattern of migration in SUPAS2015 results. The data presented in this publication are the PC2020 results (September) and the result of interim population projection 2020-2023 (midyear/June).

2. The population of Indonesia are all people who live in Indonesia's territory, including Indonesian citizens and foreign citizens who have lived for one year or more or plan to stay in Indonesia territory for at least one year. In the previous census the time reference in the population concept was six months. This change is based on Law no.24

di wilayah teritorial Indonesia, mencakup Warga Negara Indonesia (WNI) dan Warga Negara Asing (WNA) yang telah menetap selama satu tahun atau lebih atau berencana menetap di wilayah Indonesia selama minimal satu tahun. Pada sensus sebelumnya referensi waktu dalam konsep kependudukan adalah enam bulan. Perubahan ini didasari oleh UU No. 24 Tahun 2013 tentang Perubahan atas UU No. 23 Tahun 2006 tentang Administrasi Kependudukan pada Pasal 15.

3. Laju pertumbuhan penduduk per tahun adalah angka yang menunjukkan rata-rata tingkat penambahan penduduk per tahun dalam jangka waktu tertentu. Angka ini dinyatakan sebagai persentase dari penduduk dasar. Metode penghitungan laju pertumbuhan penduduk yang digunakan oleh BPS adalah metode geometrik.

4. Kepadatan penduduk adalah ukuran persebaran penduduk yang menunjukkan jumlah penduduk untuk setiap kilometer persegi luas wilayah.

5. Rasio jenis kelamin adalah perbandingan antara jumlah penduduk laki-laki dan jumlah penduduk perempuan pada suatu daerah dan waktu tertentu, yang biasanya dinyatakan dalam banyaknya penduduk lakilaki per 100 perempuan.

of 2013 concerning Amendments to Law no. 23 of 2006 concerning Population Administration in Article 15.

3. Annual population growth rate is a number that shows the average rate of population growth per year in a certain period. This rate is a percentage of the basic population. The method used by Statistics Indonesia is the geometric method

4. Population density is a measure of the distribution of the population which shows the total population for each square kilometer of area.

5. Sex ratio is the ratio between total male population and female population in a certain area and at a certain time, which is usually stated in the number of male residents per 100 females.

ULASAN

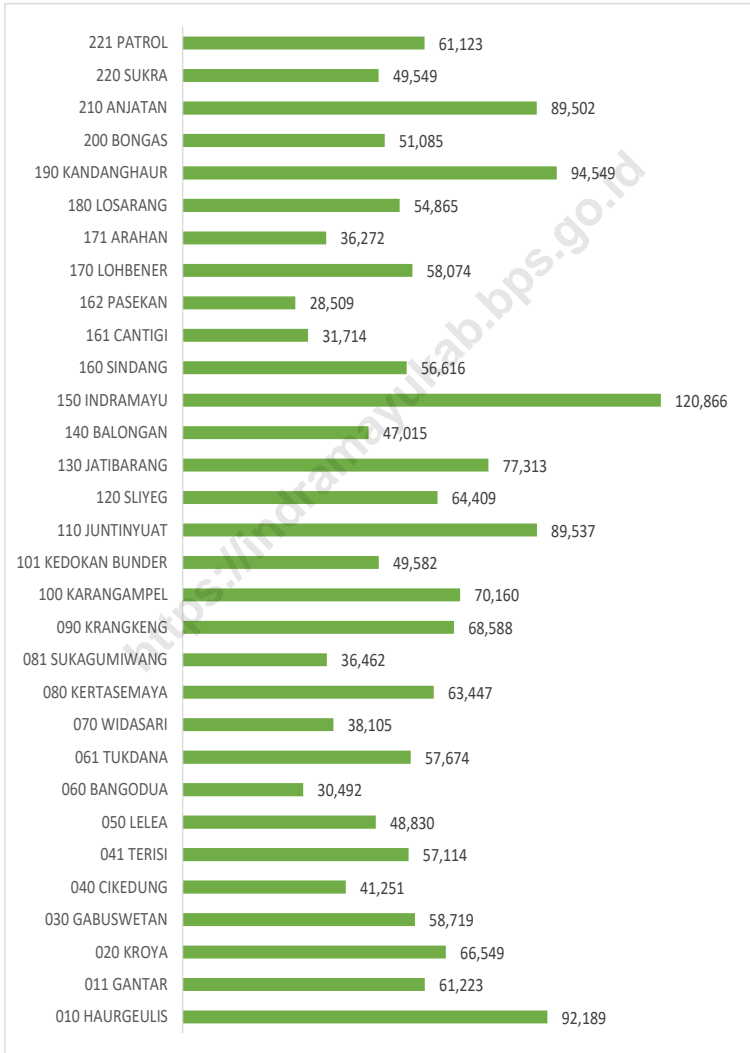
DESCRIPTION

Population

Indramayu Regency population based on data from the results of the Census in 2021 is 1,834,434 people, consisting of 922,619 male and 911,815 female.

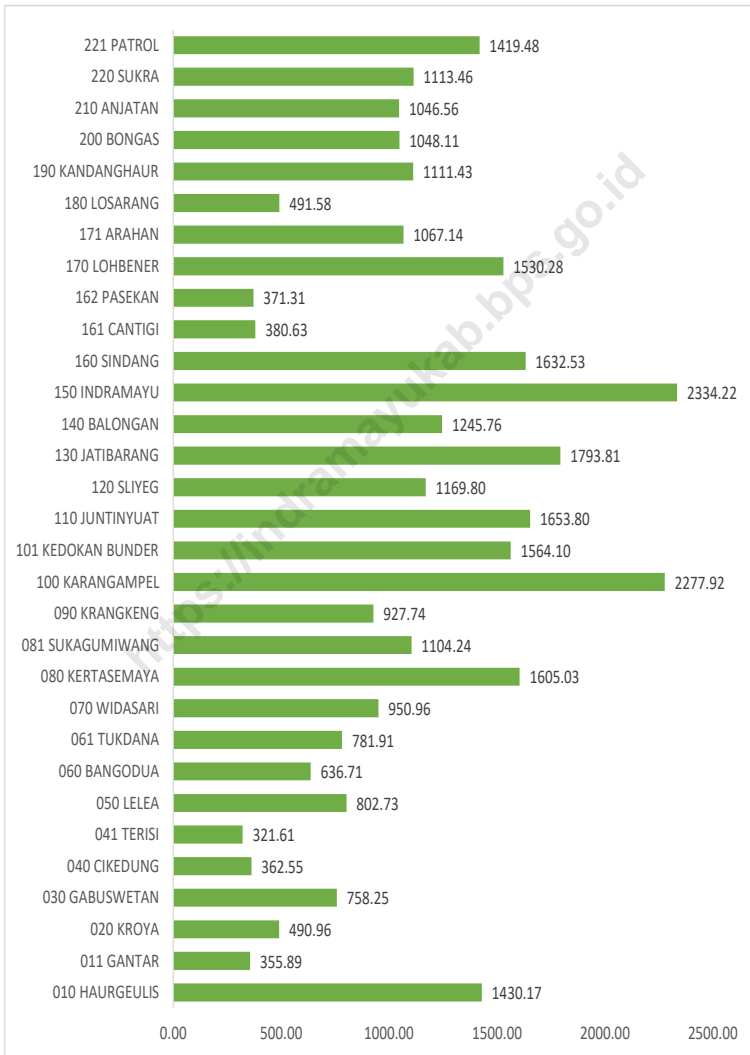
<https://indramayukab.bps.go.id>

Gambar 3.1 Jumlah Penduduk menurut Kecamatan, 2021
Figures 3.1 Population by Subdistrict , 2021



Sumber/Source : Badan Pusat Statistik Kabupaten Indramayu/Statistics of Indramayu Regency

Gambar 3.2 **Kepadatan Penduduk per km² menurut Kecamatan, 2021**
Figures **Population density per sq.km by Subdistrict, 2021**



Sumber/Source: Badan Pusat Statistik Kabupaten Indramayu/Statistics of Indramayu Regency

Tabel 3.1
Table

Penduduk, Laju Pertumbuhan Penduduk per Tahun, Distribusi Persentase Penduduk, Kepadatan Penduduk, Rasio Jenis Kelamin Penduduk Menurut Kecamatan, 2021
Population, Annual Population Growth Rate, Percentage Distribution of Population, Population Density, and Population Sex Ratio by Subdistrict, 2021

Kecamatan Subdistrict	Penduduk Population		Laju Pertumbuhan Penduduk per Tahun Annual Population Growth Rate (%)	
	2020 ¹	2021 ²	2010-2020 ³	2020-2021 ⁴
(1)	(2)	(3)	(4)	(5)
1 Haurgeulis	91,833	92,189	...	0.39
2 Gantar	61,190	61,223	...	0.05
3 Kroya	66,012	66,549	...	0.81
4 Gabuswetan	58,297	58,719	...	0.72
5 Cikedung	41,024	41,251	...	0.55
6 Terisi	56,715	57,114	...	0.70
7 Lelea	48,671	48,830	...	0.33
8 Bangodua	30,174	30,492	...	1.05
9 Tukdana	56,966	57,674	...	1.24
10 Widasari	37,688	38,105	...	1.11
11 Kertasemaya	63,132	63,447	...	0.50
12 Sukagumiwang	36,460	36,462	...	0.01
13 Krangkeng	68,041	68,588	...	0.80
14 Karangampel	69,329	70,160	...	1.20
15 Kedokanbunder	49,020	49,582	...	1.15
16 Juntinyuat	88,307	89,537	...	1.39
17 Sliyeg	63,810	64,409	...	0.94
18 Jatibarang	76,530	77,313	...	1.02
19 Balongan	46,150	47,015	...	1.87
20 Indramayu	119,558	120,866	...	1.09
21 Sindang	55,940	56,616	...	1.21
22 Cantigi	30,776	31,714	...	3.05
23 Pasekan	28,024	28,509	...	1.73
24 Lohbener	57,699	58,074	...	0.65
25 Arahan	35,818	36,272	...	1.27
26 Losarang	54,862	54,865	...	0.01
27 Kandanghaur	93,647	94,549	...	0.96
28 Bongas	50,633	51,085	...	0.89
29 Anjatan	88,716	89,502	...	0.89
30 Sukra	48,950	49,549	...	1.22
31 Patrol	60,462	61,123	...	1.09
Kabupaten Indramayu Indramayu Regency	1834434	1,851,383	...	0.92

Lanjutan Tabel/Continued Table 3.1

Kecamatan Subdistrict (1)	Persentase Penduduk Percentage of Total Population		Kepadatan Penduduk (per km ²) ⁵ Population Density per sq.km	
	2020 ¹ (2)	2021 ² (3)	2020 ¹ (4)	2021 ² (5)
1 Haurgeulis	5,01	5,03	1424,65	1430,17
2 Gantar	3,34	3,34	355,69	355,89
3 Kroya	3,60	3,63	486,99	490,96
4 Gabuswetan	3,18	3,20	752,80	758,25
5 Cikedung	2,24	2,25	360,56	362,55
6 Terisi	3,09	3,11	319,36	321,61
7 Lelea	2,65	2,66	800,12	802,73
8 Bangodua	1,64	1,66	630,07	636,71
9 Tukdana	3,11	3,14	772,32	781,91
10 Widasari	2,05	2,08	940,55	950,96
11 Kertasemaya	3,44	3,46	1 597,07	1 605,03
12 Sukagumiwang	1,99	1,99	1 104,18	1 104,24
13 Krangkeng	3,71	3,74	920,34	927,74
14 Karangampel	3,78	3,82	2 250,94	2 277,92
15 Kedokanbunder	2,67	2,70	1 546,37	1 564,10
16 Juntinyuat	4,81	4,88	1 631,09	1 653,80
17 Sliyeg	3,48	3,51	1 158,92	1 169,80
18 Jatibarang	4,17	4,21	1 775,64	1 793,81
19 Balongan	2,52	2,56	1 222,84	1 245,76
20 Indramayu	6,52	6,59	2 308,96	2 334,22
21 Sindang	3,05	3,09	1 613,03	1 632,53
22 Cantigi	1,68	1,73	369,37	380,63
23 Pasekan	1,53	1,55	364,99	371,31
24 Lohbener	3,15	3,17	1 520,40	1 530,28
25 Arahan	1,95	1,98	1 053,78	1 067,14
26 Losarang	2,99	2,99	491,55	491,58
27 Kandanghaur	5,10	5,15	1 100,82	1 111,43
28 Bongas	2,76	2,78	1 038,84	1 048,11
29 Anjatan	4,84	4,88	1 037,37	1 046,56
30 Sukra	2,67	2,70	1 100,00	1 113,46
31 Patrol	3,30	3,33	1 404,13	1 419,48
Kabupaten Indramayu Indramayu Regency	100,00	100,00	873,78	881,85

Lanjutan Tabel/*Continued Table 3.1*

Kecamatan <i>Subdistrict</i>	Rasio Jenis Kelamin Penduduk <i>Population Sex Ratio</i>	
	2020 ¹	2021 ²
(1)	(2)	(3)
1 Haurgeulis	102,4	102.61
2 Gantar	102,0	102.32
3 Kroya	102,2	102.32
4 Gabuswetan	99,7	99.78
5 Cikedung	98,6	98.69
6 Terisi	102,5	102.45
7 Lelea	98,9	99.06
8 Bangodua	101,5	101.57
9 Tukdana	99,8	99.61
10 Widasari	101,8	101.55
11 Kertasemaya	101,2	101.30
12 Sukagumiwang	99,5	99.81
13 Krangkeng	101,7	101.55
14 Karangampel	101,5	101.27
15 Kedokanbunder	101,4	101.20
16 Juntinyuat	100,6	99.96
17 Sliyeg	100,4	99.97
18 Jatibarang	100,7	100.48
19 Balongan	99,4	98.97
20 Indramayu	100,5	100.43
21 Sindang	102,3	102.42
22 Cantigi	102,7	102.57
23 Pasekan	105,3	105.34
24 Lohbener	102,0	102.07
25 Arahana	102,3	102.33
26 Losarang	101,9	102.25
27 Kandanghaur	103,4	103.55
28 Bongas	99,7	99.70
29 Anjatan	100,4	100.33
30 Sukra	100,3	99.78
31 Patrol	100,8	100.58
Kabupaten Indramayu <i>Indramayu Regency</i>	103	101.12

Catatan/Note: 1 Hasil Sensus Penduduk (SP) 2020 (September)/The Result of 2020 Population Census (September)

2 Hasil Proyeksi Penduduk Interim 2020–2023 (Pertengahan tahun/Juni)/The result of Interim Population Projection 2020–2023 (mid year/June)

3 Laju pertumbuhan penduduk dihitung berdasarkan penduduk tahun 2010 (Mei) dibandingkan dengan penduduk tahun 2020 (September)/ The growth rate refers to the change of the population in 2010 (May) to the population in 2020 (September)

4 Laju pertumbuhan penduduk dihitung berdasarkan penduduk tahun 2020 (September) dibandingkan dengan penduduk tahun 2021 (Juni)/ The growth rate refers to the change of the population in 2020 (September) to the population in 2021 (June)

5 Luas provinsi berdasarkan Peraturan Menteri Dalam Negeri Nomor 72 Tahun 2019 tanggal 25 Oktober 2019/Province area Based on Minister of Home Affairs Regulation Number 72/2019, October 25th, 2019

Sumber/Source: Badan Pusat Statistik Kabupaten Indramayu/*Statistics of Indramayu Regency*

Tabel 3.1.2 **Penduduk Kabupaten Indramayu Tahun 2010-2021**
Table 3.1.2 **Total Population In Indramayu Regency 2010-2021**

Tahun Years	Laki-Laki Male	Perempuan Female	Jumlah Total
(1)	(2)	(3)	(4)
2010	846 983	789 041	1 645 024
2011	856 704	802 415	1 645 119
2012	856 500	806 897	1 663 397
2013	861 417	811 266	1 672 683
2014	866 107	815 915	1 682 022
2015	870 902	820 484	1 691 386
2016	875 815	825 000	1 700 815
2017	880 619	829 375	1 709 994
2018	885 221	833 966	1 719 187
2019	890 102	838 367	1 728 469
2020	922 619	911 815	1 834 434
2021	930 838	920 545	1,851,383

Sumber/Source: Badan Pusat Statistik Kabupaten Indramayu / BPS-Statistics of Indramayu Regency

Tabel
Table 3.1.3

Penduduk Kabupaten Indramayu Menurut Kelompok Umur dan Jenis Kelamin Tahun 2021
Number Of Population By Age Classification and Gender 2021

Tahun Years	PENDUDUK		
	Laki-Laki Male	Perempuan Female	Jumlah Total
(1)	(2)	(3)	(4)
0 - 4	68 271	65 942	134 213
5 - 9	72 066	68 720	140 786
10 - 14	72 855	69 220	142 075
15 - 19	75 976	71 679	147 655
20 - 24	81 518	75 671	157 189
25 - 29	80 086	72 085	152 171
30 - 34	77 681	74 311	151 992
35 - 39	73 041	80 384	153 425
40 - 44	72 117	78 836	150 953
45 - 49	65 676	66 934	132 610
50 - 54	55 876	56 920	112 796
55 - 59	45 626	46 532	92 158
60 - 64	37 567	38 135	75 702
65 - 69	27 061	26 372	53 433
70 - 74	16 143	17 344	33 487
75 +	9 278	11 460	20 738
Tahun 2021	930 838	920 545	1 851 383

Sumber/Source: Badan Pusat Statistik Kabupaten Indramayu / BPS-Statistics of Indramayu Regency

3.2 KETENAGAKERJAAN EMPLOYMENT

Tabel
Table 3.2.1 **Penduduk Usia 15 Tahun Keatas Menurut Kegiatan Seminggu yang Lalu di Kabupaten Indramayu Tahun 2021**
Population 15 Years of Age and Over By The Type of Activity During the Previous Week in Indramayu Regency 2021

Uraian	Jenis Kelamin/Sex		
	Laki-Laki Male	Perempuan Female	Jumlah Total
(1)	(2)	(3)	(4)
Angkatan Kerja <i>Economically Active</i>			
Bekerja/ <i>Working</i>	548 629	326 651	875 280
Pengangguran Terbuka <i>Unemployment</i>	49 269	29 972	79 241
Bukan Angkatan Kerja <i>Economically Inactive</i>	104 400	307 487	411 887
Sekolah <i>Attending School</i>	30 061	35 385	65 446
Mengurus Rumah Tangga <i>Housekeeping</i>	24056	242 054	266 110
Lainnya <i>Others</i>	50 283	30 048	80 331
Jumlah/Total	702 298	664 110	1 366 408

Catatan/*Note:*

Sumber/*Source:* BPS, Survei Angkatan Kerja Nasional (Sakernas) Agustus/BPS-Statistics Indonesia, August National Labor Force Survey

Tabel
Table 3.2.2

Penduduk Berumur 15 Tahun ke Atas Menurut Pendidikan Tertinggi yang Ditamatkan dan Jenis Kegiatan Selama Seminggu yang Lalu di Kabupaten Indramayu, 2021
Population 15 Years of Age and Over by Educational Attainment and Type of Activity During the Previous Week in Indramayu Regency, 2021

Pendidikan Tertinggi yang Ditamatkan ¹ Educational Attainment ¹	Angkatan Kerja/Economically Active			Persentase Bekerja terhadap Angkatan Kerja Percentage of Working to Economically Active
	Bekerja Working	Pengangguran ² Unemployment ²	Jumlah Angkatan Kerja Total of Economically Active	
(1)	(2)	(3)	(4)	(5)
0	466 289	33 691	499 980	93,26
1	156 004	11 853	167 857	92,94
2	208 434	33 697	242 131	86,08
3	44 553	0	44 553	100,00
Jumlah/Total	875 280	79 241	954 521	91,70

- Catatan/Note:
- ¹ 0. ≤ Sekolah Dasar (SD)/≤ Primary School
 1. Sekolah Menengah Pertama/Junior High School
 2. Sekolah Menengah Atas/Senior High School
 3. Perguruan Tinggi/Collage
 - ² 1. Mencari pekerjaan/Looking for work
 2. Mempersiapkan usaha/Establishing a new business/firm
 3. Merasa tidak mungkin mendapat pekerjaan/Hopeless of job
 4. Sudah punya pekerjaan tetapi belum mulai bekerja/Have a job in future start

Sumber/Source: BPS, Survei Angkatan Kerja Nasional (Sakernas) Agustus/BPS-Statistics Indonesia, August National Labor Force Survey

Lanjutan Tabel/*Continued Table 3.2.2*

Pendidikan Tertinggi yang Ditamatkan ¹ <i>Educational Attainment¹</i>	Bukan Angkatan Kerja <i>Not Economically Active</i>	Jumlah Total	Persentase Angkatan Kerja terhadap Penduduk Usia Kerja <i>Percentage of Economically Active to Working Age Population</i>
(1)	(6)	(7)	(8)
0	234 082	734 062	68,11
1	107 901	275 758	60,87
2	61 229	303 360	79,82
3	8 675	53 228	83,70
Jumlah/Total	411 887	1 366 408	69,86

- Catatan/Note: ¹ 0. ≤ Sekolah Dasar (SD)/≤ *Primary School*
 1. Sekolah Menengah Pertama/*Junior High School*
 2. Sekolah Menengah Atas/*Senior High School*
 3. Perguruan Tinggi/*Collage*
² 1. Mencari pekerjaan/*Looking for work*
 2. Mempersiapkan usaha/*Establishing a new business/firm*
 3. Merasa tidak mungkin mendapat pekerjaan/*Hopeless of job*
 4. Sudah punya pekerjaan tetapi belum mulai bekerja/*Have a job in future start*

Sumber/Source: BPS, Survei Angkatan Kerja Nasional (Sakernas) Agustus/BPS-Statistics Indonesia, August National Labor Force Survey

Tabel
Table 3.2.3

Penduduk Berumur 15 Tahun Ke Atas yang Bekerja Selama Seminggu yang Lalu Menurut Status Pekerjaan Utama dan Jenis Kelamin di Kabupaten Indramayu, 2021
Population 15 Years of Age and Over who Worked During The Previous Week by Main Employment Status and Sex in Indramayu Regency, 2021

Status Pekerjaan Utama <i>Main Employment Status</i>	Laki-Laki <i>Male</i>	Perempuan <i>Female</i>	Jumlah <i>Total</i>
(1)	(2)	(3)	(4)
Berusaha sendiri <i>Own account worker</i>	100 935	91 709	192 644
Berusaha dibantu buruh tidak tetap/buruh tidak dibayar <i>Employer assisted by temporary worker/unpaid worker</i>	103 807	69 623	173 430
Berusaha dibantu buruh tetap/buruh dibayar <i>Employer assisted by permanent worker/paid worker</i>	29 774	4 466	34 240
Buruh/Karyawan/Pegawai/ <i>Employee</i>	130 916	45 731	176 647
Pekerja bebas <i>Casual worker</i>	156 569	42 650	199 219
Pekerja keluarga/tak dibayar <i>Family worker/unpaid worker</i>	26 628	72 472	99 100
Jumlah/Total	548 629	326 651	875 280

Catatan/Note:

Sumber/Source: BPS, Survei Angkatan Kerja Nasional (Sakernas) Agustus/BPS-Statistics Indonesia, August National Labor Force Survey

Tabel 3.2.4 Penduduk Usia 15 Tahun Keatas yang Bekerja Menurut Lapangan Usaha 3 Kategori di Kabupaten Indramayu Tahun 2021
Population 15 Years of Age and Over Who Worked By Type of Industry in Indramayu Regency 2021

Uraian	2021
(1)	(2)
1 Pertanian	273 623
2 Manufaktur	142 826
3 Jasa	458 831
Total	875 280

Catatan/Note:

Sumber/Source: BPS, Survei Angkatan Kerja Nasional (Sakernas) Agustus/BPS-Statistics Indonesia, August National Labor Force Survey

BAB 4

Sosial dan Kesejahteraan Rakyat

Social and Welfare

MURID

SD : 163.633
SMP : 62.742
SMA : 19.837
SMK : 52.461

GURU

SD : 7.759
SMP : 3.739
SMA : 1.109
SMK : 2.816

SEKOLAH

SD : 895
SMP : 214
SMA : 52
SMK : 137

Data Kemendigbud

Tahun 2021



PENJELASAN TEKNIS**TECHNICAL NOTES**

1. Jalur Pendidikan di Indonesia terdiri atas 1) pendidikan formal, 2) pendidikan nonformal, dan 3) pendidikan informal yang ketiganya dapat saling melengkapi dan memperkaya (Undang-Undang No. 20 Tahun 2013 tentang Sistem Pendidikan Nasional).

2. Jenjang Pendidikan Formal terdiri atas pendidikan dasar, pendidikan menengah, dan pendidikan tinggi. Jenis pendidikan yang diajarkan mencakup pendidikan umum, kejuruan, akademik, profesi, vokasi, keagamaan, dan khusus.

a. Pendidikan Dasar berbentuk Sekolah Dasar (SD) dan Madrasah Ibtidaiyah (MI) atau bentuk lain yang sederajat serta Sekolah Menengah Pertama (SMP) dan Madrasah Tsanawiyah (MTs), atau bentuk lain yang sederajat.

b. Pendidikan Menengah berbentuk Sekolah Menengah Atas (SMA), Madrasah Aliyah (MA), Sekolah Menengah Kejuruan (SMK), dan Madrasah Aliyah Kejuruan (MAK), atau bentuk lain yang sederajat.

c. Pendidikan Tinggi merupakan jenjang pendidikan setelah pendidikan menengah yang mencakup program pendidikan diploma, sarjana, magister, spesialis, dan doktor yang diselenggarakan oleh perguruan

1. The Education System in Indonesia consists of 1) a formal education, 2) non-formal education, and 3) informal education that all three can be complementary and enriching (Law No. 20 Year 2013 about The National Education System).

2. The Formal Education Level consists of primary education, secondary education, and high education. The kind of education that taught consists of general education, vocational, academic, professional, religious, and specific education.

a. The Primary Education consists of Elementary School and Islamic Elementary School or other equivalent forms and Junior High School and MTs, or other equivalent forms.

b. The Secondary Education consists of the senior high school, MA, Vocational School, and Vocational Madrasah Aliyah, or other equivalent forms.

c. The High Education consists of the education level after the secondary education that consists of diplomas, bachelor, master, specialist, and doctoral degrees that are held by the college. The colleges can be academy, polytechnic, high school, institute, or university.

- tinggi. Perguruan tinggi dapat berbentuk akademi, politeknik, sekolah tinggi, institut, atau universitas.
3. **Rumah Sakit** adalah tempat pemeriksaan dan perawatan kesehatan, biasanya berada di bawah pengawasan dokter/tenaga medis, yang melayani penderita yang sakit untuk berobat rawat jalan atau rawat inap.
 4. **Poliklinik** adalah sarana kesehatan yang dipakai untuk pelayanan berobat jalan, biasanya berada di bawah pengawasan dokter/tenaga medis.
 5. **Puskesmas** (Pusat Kesehatan Masyarakat) adalah unit pelaksana teknis dinas kesehatan Kota/kota yang mempunyai fungsi utama sebagai penyelenggara pelayanan kesehatan tingkat pertama. Wilayah kerja puskesmas maksimal adalah satu kecamatan dan untuk dapat menjangkau wilayah kerjanya, puskesmas mempunyai jaringan pelayanan yang meliputi unit Puskesmas Pembantu (Pustu), unit Puskesmas Keliling (Puskel), dan unit bidan desa/komunitas (Peraturan Menteri Kesehatan RI No. 75 Tahun 2018 Tentang Pusat Kesehatan Masyarakat).
3. **Hospital** is a place for health check, usually controlled/supervised by doctors/medical personnel to serve the ill patients to get outpatient or inpatient treatment services.
 4. **Polyclinic** is a health facility in which to get outpatient services, usually under the control of doctor/medical personnel.
 5. **Public Health Center** is technical implementation unit of regency health department that have the primary function as a first-level health care providers. The working area standard of public health center is one district and to reach their working areas, public health centers have a service network covering subsidiary of public health center, mobile public health center units, and midwife units (Regulation of the Minister of Health of Indonesia Number 75 Year 2018 about Public Health Center).

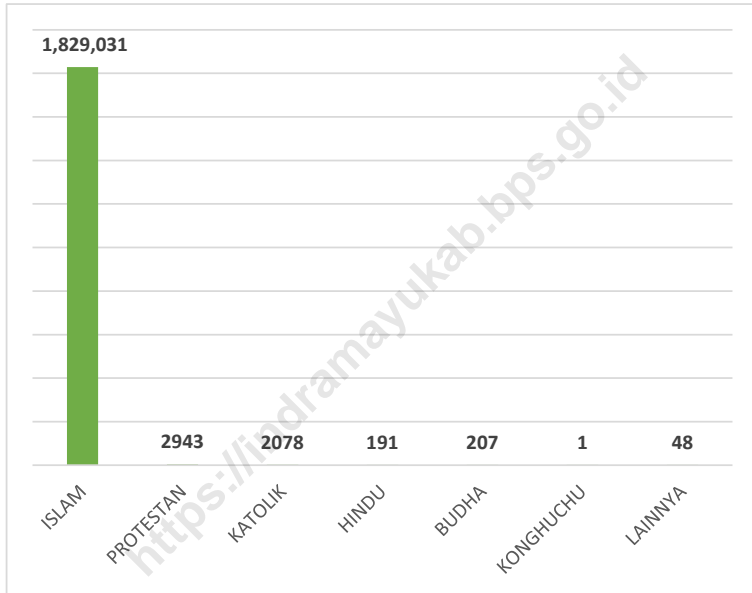
ULASAN**Pendidikan**

Indikator lain dari keberhasilan pembangunan manusia adalah kemajuan dibidang pendidikan. Berdasarkan data dari Kementerian Pendidikan dan Kebudayaan, Data Semester Ganjil pada tahun 2021/2022 untuk tingkat Sekolah Dasar jumlah sekolah tercatat sebanyak 895, murid sebanyak 163.633 orang dan guru sebanyak 7.759. Kemudian di tingkat SMP jumlah sekolah tercatat sebanyak 214, murid sebanyak 62.742 orang dan guru sebanyak 3.739 orang. Sedangkan di tingkat SMA jumlah sekolah tercatat sebanyak 52, murid sebanyak 19.837 orang dan guru sebanyak 1.109 orang. Dan untuk Sekolah Menengah Kejuruan tercatat memiliki sekolah sebanyak 137 sekolah, 52.461 murid dan 2.816 guru.

DESCRIPTION**Education**

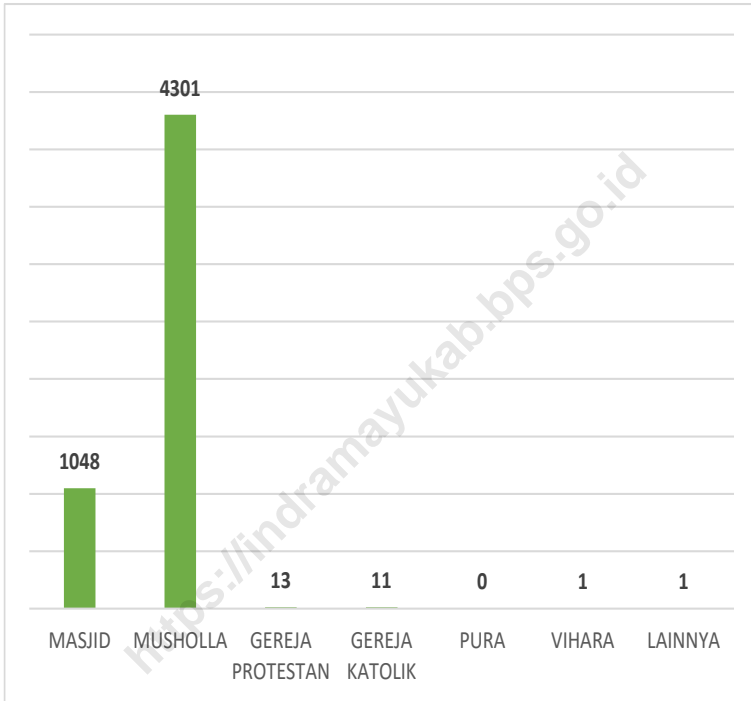
Another indicator of the success of human development is progress in the field of education. Based on data from the Ministry of Education and Culture, Odd Semester Data in 2021/2022 for the Elementary School level, there were 895 schools, 163,633 students and 7,759 teachers. Then at the junior high school level there were 214 schools, 62,742 students and 3,739 teachers. Meanwhile, at the high school level, there were 52 schools, 19,837 students and 1,109 teachers. And for Vocational High Schools, there are 137 schools, 52,461 students and 2,816 teachers.

Gambar 4.1 Jumlah Penduduk Menurut Agama yang dianut, 2021
Figures *Population by Religion, 2021*



Sumber/Source: Kementerian Pendidikan dan Kebudayaan, Data Semester Ganji/Ministry of Educations and Culture, Odd Semester Data

Gambar 4.2 Jumlah Tempat Peribadatan, 2021
Figures *Number of Place of Worship, 2021*



Sumber/Source: Kementerian Pendidikan dan Kebudayaan, Data Semester Ganjil/Ministry of Educations and Culture, Odd Semester Data

4.1 PENDIDIKAN EDUCATION

Tabel
Table 4.1.1 Jumlah Sekolah, Guru, dan Murid Taman Kanak-Kanak (TK) di Bawah Kementerian Pendidikan dan Kebudayaan Menurut Kecamatan, 2020/2021 dan 2021/2022
Number of Schools, Teachers, and Pupils in Kindergarten Under The Ministry of Education and Culture by Subdistrict, 2020/2021 and 2021/2022

Kecamatan Subdistrict	Sekolah/Schools					
	Negeri/Public		Swasta/Private		Jumlah/Total	
	2020/2021	2021/2022	2020/2021	2021/2022	2020/2021	2021/2022
(1)	(2)	(3)	(4)	(5)	(6)	(7)
1. Haurgeulis	-	-	24	27	24	27
2. Gantar	-	-	14	14	14	14
3. Kroya	-	-	14	16	14	16
4. Gabuswetan	-	-	10	12	10	12
5. Cikedung	-	-	13	13	13	13
6. Terisi	-	-	16	18	16	18
7. Lelea	-	-	10	10	10	10
8. Bangodua	-	-	8	7	8	7
9. Tukdana	-	-	12	14	12	14
10. Widasari	-	-	11	14	11	14
11. Kertasemaya	-	-	13	14	13	14
12. Sukagumiwang	-	-	6	7	6	7
13. Krangkeng	-	-	14	14	14	14
14. Karangampel	-	-	20	21	20	21
15. Kedokanbunder	-	-	9	14	9	14
16. Juntinyuat	-	-	21	21	21	21
17. Sliyeg	-	-	10	12	10	12
18. Jatibarang	-	-	18	21	18	21
19. Balongan	-	-	10	10	10	10
20. Indramayu	1	1	33	34	34	35
21. Sindang	1	1	17	17	18	18
22. Cantigi	-	-	10	10	10	10
23. Pasekan	-	-	9	8	9	8
24. Lohbener	-	-	14	17	14	17
25. Arahan	-	-	10	10	10	10
26. Losarang	-	-	14	14	14	14
27. Kandanghaur	1	1	16	17	17	18
28. Bongas	-	-	9	10	9	10
29. Anjatan	-	-	12	16	12	16
30. Sukra	-	-	8	8	8	8
31. Patrol	1	1	10	11	11	12
Kabupaten Indramayu Indramayu Regency	4	4	415	451	419	455

Lanjutan Tabel/Continued Table 4.1.1

Kecamatan Subdistrict	Guru ¹ /Teachers ¹					
	Negeri/Public		Swasta/Private		Jumlah/Total	
	2020/2021	2021/2022	2020/2021	2021/2022	2020/2021	2021/2022
(1)	(8)	(9)	(10)	(11)	(12)	(13)
1. Haurgeulis	-	-	92	100	92	100
2. Gantar	-	-	49	47	49	47
3. Kroya	-	-	46	46	46	46
4. Gabuswetan	-	-	33	33	33	33
5. Cikedung	-	-	52	49	52	49
6. Terisi	-	-	52	54	52	54
7. Lelea	-	-	40	36	40	36
8. Bangodua	-	-	22	19	22	19
9. Tukdana	-	-	39	47	39	47
10. Widasari	-	-	42	47	42	47
11. Kertasemaya	-	-	62	65	62	65
12. Sukagumiwang	-	-	20	20	20	20
13. Krangkeng	-	-	52	55	52	55
14. Karangampel	-	-	82	81	82	81
15. Kedokanbunder	-	-	29	50	29	50
16. Juntinyuat	-	-	90	80	90	80
17. Sliyeg	-	-	28	37	28	37
18. Jatibarang	-	-	82	92	82	92
19. Balongan	-	-	42	44	42	44
20. Indramayu	12	11	172	156	184	167
21. Sindang	6	6	94	92	100	98
22. Cantigi	-	-	27	30	27	30
23. Pasekan	-	-	42	37	42	37
24. Lohbener	-	-	65	70	65	70
25. Arahau	-	-	32	30	32	30
26. Losarang	-	-	43	42	43	42
27. Kandanghaur	9	6	78	73	87	79
28. Bongas	-	-	39	38	39	38
29. Anjatan	-	-	39	56	39	56
30. Sukra	-	-	31	31	31	31
31. Patrol	5	6	40	45	45	51
Kabupaten Indramayu Indramayu Regency	32	29	1 656	1 702	1 688	1 731

Lanjutan Tabel/Continued Table 4.1.1

Kecamatan Subdistrict	Murid/Students					
	Negeri/Public		Swasta/Private		Jumlah/Total	
	2020/2021	2021/2022	2020/2021	2021/2022	2020/2021	2021/2022
(1)	(14)	(15)	(16)	(17)	(18)	(19)
1. Haurgeulis	-	-	1 067	1 165	1 067	1 165
2. Gantar	-	-	609	610	609	610
3. Kroya	-	-	598	638	598	638
4. Gabuswetan	-	-	398	461	398	461
5. Cikedung	-	-	698	615	698	615
6. Terisi	-	-	696	742	696	742
7. Lelea	-	-	520	541	520	541
8. Bangodua	-	-	262	239	262	239
9. Tukdana	-	-	629	767	629	767
10. Widasari	-	-	354	493	354	493
11. Kertasemaya	-	-	811	840	811	840
12. Sukaumiwang	-	-	301	315	301	315
13. Krangkeng	-	-	848	872	848	872
14. Karangampel	-	-	951	832	951	832
15. Kedokanbunder	-	-	407	640	407	640
16. Juntinyuat	-	-	1 057	1 096	1 057	1 096
17. Sliyeg	-	-	436	500	436	500
18. Jatibarang	-	-	916	961	916	961
19. Balongan	-	-	548	557	548	557
20. Indramayu	79	86	1 991	1 732	2 070	1 818
21. Sindang	36	43	1 116	1 028	1 152	1 071
22. Cantigi	-	-	494	507	494	507
23. Pasekan	-	-	425	451	425	451
24. Lohbener	-	-	698	772	698	772
25. Arahana	-	-	371	420	371	420
26. Losarang	-	-	679	657	679	657
27. Kandanghaur	90	85	944	975	1 034	1 060
28. Bongas	-	-	526	497	526	497
29. Anjatan	-	-	518	661	518	661
30. Sukra	-	-	407	340	407	340
31. Patrol	71	63	522	564	593	627
Kabupaten Indramayu Indramayu Regency	276	277	20 797	21 488	21 073	21 765

Catatan/Note: ¹ Jumlah guru termasuk kepala sekolah dan guru/The total of teachers including headmaster and teacher

Sumber/Source: Kementerian Pendidikan dan Kebudayaan, Data Semester Ganjil/Ministry of Educations and Culture, Odd Semester Data

Tabel
Table 4.1.2

**Jumlah Sekolah, Guru, dan Murid Raudatul Athfal (RA) di Bawah
Kementerian Agama Menurut Kecamatan, 2018/2019 dan
2019/2021**
*Number of Schools, Teachers, and Pupils in Raudatul Athfal (RA) Under The
Ministry of Religious Affairs by Subdistrict, 2018/2019 and 2019/2020*

Kecamatan Subdistrict	Sekolah/Schools		Guru/Teachers		Murid/Pupils	
	2020/2021	2021/2022	2020/2021	2021/2022	2020/2021	2021/2022
(1)	(2)	(3)	(4)	(5)	(6)	(7)
1. Haurgeulis	8	8	30	32	391	384
2. Gantar	4	4	20	24	175	232
3. Kroya	1	1	5	5	67	40
4. Gabuswetan	8	8	33	35	305	287
5. Cikedung	1	1	6	6	58	63
6. Terisi	4	4	16	18	122	185
7. Lelea	2	2	6	9	66	70
8. Bangodua	1	1	3	4	34	50
9. Tukdana	5	5	25	30	311	385
10. Widasari	-	-	-	-	-	-
11. Kertasemaya	10	9	39	39	430	356
12. Sukagumiwang	12	12	53	66	773	796
13. Krangkeng	18	18	68	84	965	988
14. Karangampel	10	10	53	58	638	637
15. Kedokanbunder	7	8	66	56	377	480
16. Juntinyuat	9	9	44	48	568	544
17. Sliyeg	3	3	15	16	213	252
18. Jatibarang	3	3	16	18	218	234
19. Balongan	1	1	10	13	102	93
20. Indramayu	4	4	30	30	309	302
21. Sindang	4	4	24	25	256	229
22. Cantigi	2	2	9	9	78	104
23. Pasekan	-	-	-	-	-	-
24. Lohbener	1	1	2	2	32	32
25. Arahau	2	2	8	13	93	93
26. Losarang	1	1	1	1	22	12
27. Kandanghaur	12	11	51	48	517	442
28. Bongas	5	6	19	30	227	348
29. Anjatan	5	5	21	25	302	345
30. Sukra	4	4	10	15	210	178
31. Patrol	4	4	16	18	233	286
Kabupaten Indramayu Indramayu Regency	151	151	699	777	8 092	8 447

Catatan/Note: ...

Sumber/Source: Kementerian Agama, Data Semester Ganjil/Ministry of Religious Affairs, Odd Semester Data

Tabel 4.1.3
Table

Jumlah Sekolah, Guru, dan Murid Sekolah Dasar (SD) di Bawah Kementerian Pendidikan dan Kebudayaan Menurut Kecamatan, 2020/2021 dan 2021/2022
Number of Schools, Teachers, and Pupils in Primary Schools Under The Ministry of Education and Culture by Subdistrict, 2020/2021 and 2021/2022

Kecamatan Subdistrict	Sekolah/Schools					
	Negeri/Public		Swasta/Private		Jumlah/Total	
	2020/2021	2021/2022	2020/2021	2021/2022	2020/2021	2021/2022
(1)	(2)	(3)	(4)	(5)	(6)	(7)
1. Haurgeulis	36	36	4	4	40	40
2. Gantar	30	30	-	-	30	30
3. Kroya	27	27	-	-	27	27
4. Gabuswetan	29	29	1	1	30	30
5. Cikedung	18	18	-	-	18	18
6. Terisi	29	29	1	1	30	30
7. Lelea	31	31	-	-	31	31
8. Bangodua	16	16	1	1	17	17
9. Tukdana	32	32	1	1	33	33
10. Widasari	20	20	1	1	21	21
11. Kertasemaya	29	29	3	3	32	32
12. Sukagumiwang	18	18	-	-	18	18
13. Krangkeng	35	35	1	1	36	36
14. Karangampel	31	31	2	2	33	33
15. Kedokanbunder	19	19	-	-	19	19
16. Juntinyuat	40	40	-	-	40	40
17. Sliyeg	32	32	2	3	34	35
18. Jatibarang	43	43	3	3	46	46
19. Balongan	21	21	1	1	22	22
20. Indramayu	49	49	4	4	53	53
21. Sindang	22	22	2	2	24	24
22. Cantigi	18	18	-	-	18	18
23. Pasekan	14	14	-	-	14	14
24. Lohbener	29	29	-	-	29	29
25. Araham	18	18	-	-	18	18
26. Losarang	31	31	-	-	31	31
27. Kandanghaur	38	38	3	3	41	41
28. Bongas	27	27	1	1	28	28
29. Anjatan	37	37	-	-	37	37
30. Sukra	20	20	-	-	20	20
31. Patrol	21	21	2	3	23	24
Kabupaten Indramayu Indramayu Regency	860	860	33	35	893	895

Lanjutan Tabel/*Continued Table* 4.1.3

Kecamatan Subdistrict	Guru ¹ /Teachers ¹					
	Negeri/Public		Swasta/Private		Jumlah/Total	
	2020/2021	2021/2022	2020/2021	2021/2022	2020/2021	2021/2022
(1)	(8)	(9)	(10)	(11)	(12)	(13)
1. Haurgeulis	339	319	32	36	371	355
2. Gantar	257	246	-	-	257	246
3. Kroya	264	246	-	-	264	246
4. Gabuswetan	254	233	21	18	275	251
5. Cikedung	187	177	-	-	187	177
6. Terisi	293	280	2	11	295	291
7. Lelea	291	258	-	-	291	258
8. Bangodua	141	137	9	9	150	146
9. Tukdana	317	292	21	21	338	313
10. Widasari	175	163	11	10	186	173
11. Kertasemaya	276	242	47	61	323	303
12. Sukagumiwang	171	147	-	-	171	147
13. Krangkeng	279	273	6	4	285	277
14. Karangampel	289	269	19	21	308	290
15. Kedokanbunder	193	176	-	-	193	176
16. Juntinyuat	363	326	-	-	363	326
17. Sliyeg	279	264	23	27	302	291
18. Jatibarang	414	364	28	28	442	392
19. Balongan	196	171	-	6	196	177
20. Indramayu	554	477	39	37	593	514
21. Sindang	211	196	51	52	262	248
22. Cantigi	151	134	-	-	151	134
23. Pasekan	142	134	-	-	142	134
24. Lohbener	279	256	-	-	279	256
25. Arahau	168	162	-	-	168	162
26. Losarang	258	244	-	-	258	244
27. Kandanghaur	363	319	16	25	379	344
28. Bongas	241	214	5	11	246	225
29. Anjatan	335	296	-	-	335	296
30. Sukra	176	161	-	-	176	161
31. Patrol	189	174	26	32	215	206
Kabupaten Indramayu Indramayu Regency	8 045	7 350	356	409	8 401	7 759

Lanjutan Tabel/Continued Table 4.1.3

Kecamatan Subdistrict	Murid/Students					
	Negeri/Public		Swasta/Private		Jumlah/Total	
	2020/2021	2021/2022	2020/2021	2021/2022	2020/2021	2021/2022
(1)	(14)	(15)	(16)	(17)	(18)	(19)
1. Haurgeulis	7 473	7 272	738	743	8 211	8 015
2. Gantar	5 769	5 806	-	-	5 769	5 806
3. Kroya	6 103	6 065	-	-	6 103	6 065
4. Gabuswetan	5 248	5 157	271	236	5 519	5 393
5. Cikedung	3 552	3 613	-	-	3 552	3 613
6. Terisi	5 374	5 334	85	100	5 459	5 434
7. Lelea	4 455	4 184	-	-	4 455	4 184
8. Bangodua	2 509	2 460	100	91	2 609	2 551
9. Tukdana	4 606	4 519	295	280	4 901	4 799
10. Widasari	2 874	2 856	249	238	3 123	3 094
11. Kertasemaya	4 323	4 418	789	780	5 112	5 198
12. Sukaumiwang	2 482	2 512	-	-	2 482	2 512
13. Krangkeng	5 922	5 933	44	51	5 966	5 984
14. Karangampel	6 139	6 217	488	521	6 627	6 738
15. Kedokanbunder	4 583	4 539	-	-	4 583	4 539
16. Juntinyuat	7 053	7 010	-	-	7 053	7 010
17. Sliyeg	5 073	5 037	304	367	5 377	5 404
18. Jatibarang	6 943	6 715	535	504	7 478	7 219
19. Balongan	4 210	4 186	163	212	4 373	4 398
20. Indramayu	10 418	10 455	629	641	11 047	11 096
21. Sindang	3 892	3 924	1 205	1 236	5 097	5 160
22. Cantigi	2 850	2 875	-	-	2 850	2 875
23. Pasekan	2 623	2 613	-	-	2 623	2 613
24. Lohbener	4 575	4 548	-	-	4 575	4 548
25. Arahana	2 924	2 955	-	-	2 924	2 955
26. Losarang	5 294	5 261	-	-	5 294	5 261
27. Kandanghaur	7 858	7 767	358	385	8 216	8 152
28. Bongas	5 143	5 043	96	147	5 239	5 190
29. Anjatan	7 257	7 298	-	-	7 257	7 298
30. Sukra	4 951	4 695	-	-	4 951	4 695
31. Patrol	5 301	5 189	440	645	5 741	5 834
Kabupaten Indramayu Indramayu Regency	157 777	156 456	6 789	7 177	164 566	163 633

Catatan/Note: ¹ Jumlah guru termasuk kepala sekolah dan guru/The total of teachers including headmaster and teacher

Sumber/Source: Kementerian Pendidikan dan Kebudayaan, Data Semester Ganjil/Ministry of Educations and Culture, Odd Semester Data

Tabel
Table 4.1.4

Jumlah Sekolah, Guru, dan Murid Madrasah Ibtidaiyah (MI) di Bawah Kementerian Agama Menurut Kecamatan di Kabupaten Indramayu, 2020/2021 dan 2021/2022
Number of Schools, Teachers, and Pupils in Madrasah Ibtidaiyah (MI) Under The Ministry of Religious Affairs by Subdistrict in Indramayu Regency, 2020/2021 and 2021/2022

Kecamatan Subdistrict	Sekolah/Schools					
	Negeri/Public		Swasta/Private		Jumlah/Total	
	2020/2021	2021/2022	2020/2021	2021/2022	2020/2021	2021/2022
(1)	(2)	(3)	(4)	(5)	(6)	(7)
1. Haurgeulis	-	-	9	9	9	9
2. Gantar	-	-	2	2	2	2
3. Kroya	-	-	5	5	5	5
4. Gabuswetan	-	-	5	5	5	5
5. Cikedung	-	-	2	2	2	2
6. Terisi	-	-	3	3	3	3
7. Lelea	-	-	3	3	3	3
8. Bangodua	-	-	1	1	1	1
9. Tukdana	-	-	6	6	6	6
10. Widasari	-	-	1	1	1	1
11. Kertasemaya	-	-	11	11	11	11
12. Sukagumiwang	-	-	8	8	8	8
13. Krangkeng	1	1	11	11	12	12
14. Karangampel	-	-	4	4	4	4
15. Kedokanbunder	-	-	4	4	4	4
16. Juntinyuat	1	1	11	11	12	12
17. Sliyeg	1	1	1	1	2	2
18. Jatibarang	1	1	3	3	4	4
19. Balongan	-	-	4	4	4	4
20. Indramayu	-	-	7	7	7	7
21. Sindang	-	-	2	2	2	2
22. Cantigi	-	-	1	1	1	1
23. Pasekan	-	-	2	2	2	2
24. Lohbener	-	-	5	5	5	5
25. Arah	-	-	2	2	2	2
26. Losarang	-	-	2	2	2	2
27. Kandanghaur	-	-	6	6	6	6
28. Bongas	-	-	2	2	2	2
29. Anjatan	1	1	12	12	13	13
30. Sukra	-	-	5	4	5	4
31. Patrol	-	-	5	5	5	5
Kabupaten Indramayu <i>Indramayu Regency</i>	5	5	145	145	150	150

Lanjutan Tabel/Continued Table 4.1.4

Kecamatan Subdistrict	Guru ¹ /Teachers ¹					
	Negeri/Public		Swasta/Private		Jumlah/Total	
	2018/2019	2019/2020	2018/2019	2019/2020	2018/2019	2019/2020
(1)	(8)	(9)	(10)	(11)	(12)	(13)
1. Haurgeulis	-	-	62	69	62	69
2. Gantar	-	-	87	82	87	82
3. Kroya	-	-	43	50	43	50
4. Gabuswetan	-	-	43	47	43	47
5. Cikedung	-	-	18	16	18	16
6. Terisi	-	-	29	28	29	28
7. Lelea	-	-	24	27	24	27
8. Bangodua	-	-	10	9	10	9
9. Tukdana	-	-	57	57	57	57
10. Widasari	-	-	10	14	10	14
11. Kertasemaya	-	-	106	107	106	107
12. Sukagumiwang	-	-	70	80	70	80
13. Krangkeng	15	16	108	113	123	129
14. Karangampel	-	-	34	40	34	40
15. Kedokanbunder	-	-	29	30	29	30
16. Juntinyuat	13	15	98	122	111	137
17. Sliyeg	16	17	10	10	26	27
18. Jatibarang	17	19	12	14	29	33
19. Balongan	-	-	34	50	34	50
20. Indramayu	-	-	87	103	87	103
21. Sindang	-	-	49	64	49	64
22. Cantigi	-	-	7	7	7	7
23. Pasekan	-	-	17	18	17	18
24. Lohbener	-	-	50	57	50	57
25. Araham	-	-	19	23	19	23
26. Losarang	-	-	18	21	18	21
27. Kandanghaur	-	-	61	76	61	76
28. Bongas	-	-	18	20	18	20
29. Anjatan	15	15	87	104	102	119
30. Sukra	-	-	33	32	33	32
31. Patrol	-	-	47	50	47	50
Kabupaten Indramayu Indramayu Regency	76	82	1 377	1 541	1 453	1 623

Lanjutan Tabel/*Continued Table 4.1.4*

Kecamatan Subdistrict	Murid/Students					
	Negeri/Public		Swasta/Private		Jumlah/Total	
	2018/2019	2019/2020	2018/2019	2019/2020	2018/2019	2019/2020
(1)	(14)	(15)	(16)	(17)	(18)	(19)
1. Haurgeulis	-	-	1 199	1 181	1 199	1 181
2. Gantar	-	-	1 375	1 371	1 375	1 371
3. Kroya	-	-	872	839	872	839
4. Gabuswetan	-	-	604	621	604	621
5. Cikedung	-	-	243	237	243	237
6. Terisi	-	-	275	299	275	299
7. Lelea	-	-	188	202	188	202
8. Bangodua	-	-	206	210	206	210
9. Tukdana	-	-	968	985	968	985
10. Widasari	-	-	208	232	208	232
11. Kertasemaya	-	-	1 646	1 646	1 646	1 646
12. Sukagumiwang	-	-	1 361	1 411	1 361	1 411
13. Krangkeng	214	224	1 311	1 430	1 525	1 654
14. Karangampel	-	-	548	555	548	555
15. Kedokanbunder	-	-	423	407	423	407
16. Juntinyuat	224	241	1 655	1 624	1 879	1 865
17. Sliyeg	313	341	193	216	506	557
18. Jatibarang	305	320	142	228	447	548
19. Balongan	-	-	446	628	446	628
20. Indramayu	-	-	1 524	1 374	1 524	1 374
21. Sindang	-	-	1 106	1 093	1 106	1 093
22. Cantigi	-	-	128	132	128	132
23. Pasekan	-	-	328	326	328	326
24. Lohbener	-	-	759	747	759	747
25. Arahau	-	-	355	361	355	361
26. Losarang	-	-	164	150	164	150
27. Kandanghaur	-	-	1 171	1 233	1 171	1 233
28. Bongas	-	-	297	280	297	280
29. Anjatan	392	405	1 497	1 524	1 889	1 929
30. Sukra	-	-	413	392	413	392
31. Patrol	-	-	820	857	820	857
Kabupaten Indramayu Indramayu Regency	1 448	1 531	22 425	22 799	23 873	24 330

Catatan/Note: ...

Sumber/Source: Kementerian Agama, Data Semester Ganjil/Ministry of Religious Affairs, Odd Semester Data

Tabel
Table 4.1.5

Jumlah Sekolah, Guru, dan Murid Sekolah Menengah Pertama (SMP) di Bawah Kementerian Pendidikan, Kebudayaan, Riset, dan Teknologi Menurut Kecamatan di Kabupaten Indramayu, 2020/2021 dan 2021/2022
Number of Schools, Teachers, and Pupils in Junior High Schools Under The Ministry of Education and Culture by Subdistrict, 2019/2020 and 2020/2021

Kecamatan Subdistrict	Sekolah/Schools					
	Negeri/Public		Swasta/Private		Jumlah/Total	
	2020/2021	2021/2022	2020/2021	2021/2022	2020/2021	2021/2022
(1)	(2)	(3)	(4)	(5)	(6)	(7)
1. Haurgeulis	4	4	6	6	10	10
2. Gantar	7	7	2	2	9	9
3. Kroya	3	3	3	3	6	6
4. Gabuswetan	5	5	1	1	6	6
5. Cikedung	2	2	5	5	7	7
6. Terisi	6	6	4	4	10	10
7. Lelea	4	4	1	1	5	5
8. Bangodua	2	2	4	4	6	6
9. Tukdana	3	3	4	4	7	7
10. Widasari	1	1	2	2	3	3
11. Kertasemaya	2	2	5	6	7	8
12. Sukagumiwang	2	2	1	1	3	3
13. Krangkeng	4	4	9	9	13	13
14. Karangampel	2	2	8	8	10	10
15. Kedokanbunder	2	2	2	2	4	4
16. Juntinyuat	2	2	6	6	8	8
17. Sliyeg	3	3	2	2	5	5
18. Jatibarang	3	3	6	6	9	9
19. Balongan	3	3	3	3	6	6
20. Indramayu	2	2	8	8	10	10
21. Sindang	5	5	6	7	11	12
22. Cantigi	3	3	-	-	3	3
23. Pasekan	2	2	3	3	5	5
24. Lohbener	3	3	1	1	4	4
25. Araham	1	1	2	2	3	3
26. Losarang	4	4	4	4	8	8
27. Kandanghaur	2	2	6	6	8	8
28. Bongas	2	2	6	6	8	8
29. Anjatan	2	2	7	7	9	9
30. Sukra	2	2	2	2	4	4
31. Patrol	2	2	3	3	5	5
Kabupaten Indramayu Indramayu Regency	90	90	122	124	212	214

Lanjutan Tabel/*Continued Table* 4.1.5

Kecamatan Subdistrict	Guru ¹ /Teachers ¹					
	Negeri/Public		Swasta/Private		Jumlah/Total	
	2020/2021	2021/2022	2020/2021	2021/2022	2020/2021	2021/2022
(1)	(8)	(9)	(10)	(11)	(12)	(13)
1. Haurgeulis	96	92	70	68	166	160
2. Gantar	107	99	16	16	123	115
3. Kroya	80	79	33	32	113	111
4. Gabuswetan	139	141	1	5	140	146
5. Cikedung	34	32	57	53	91	85
6. Terisi	143	143	53	44	196	187
7. Lelea	125	121	8	8	133	129
8. Bangodua	45	46	41	37	86	83
9. Tukdana	88	89	47	40	135	129
10. Widasari	34	37	34	34	68	71
11. Kertasemaya	65	61	46	54	111	115
12. Sukagumiwang	64	61	10	8	74	69
13. Krangkeng	83	85	80	73	163	158
14. Karangampel	57	54	132	131	189	185
15. Kedokanbunder	68	68	23	26	91	94
16. Juntinyuat	89	88	85	82	174	170
17. Sliyeg	72	68	20	14	92	82
18. Jatibarang	123	118	65	66	188	184
19. Balongan	94	90	38	42	132	132
20. Indramayu	87	84	72	66	159	150
21. Sindang	212	208	61	59	273	267
22. Cantigi	50	53	-	-	50	53
23. Pasekan	37	36	32	30	69	66
24. Lohbener	63	59	18	18	81	77
25. Arahau	46	43	19	15	65	58
26. Losarang	92	95	36	36	128	131
27. Kandanghaur	71	69	73	68	144	137
28. Bongas	69	70	52	52	121	122
29. Anjatan	74	73	60	63	134	136
30. Sukra	48	46	5	5	53	51
31. Patrol	54	56	39	30	93	86
Kabupaten Indramayu Indramayu Regency	2 509	2 464	1 326	1 275	3 835	3 739

Lanjutan Tabel/Continued Table 4.1.5

Kecamatan Subdistrict	Murid/Students					
	Negeri/Public		Swasta/Private		Jumlah/Total	
	2020/2021	2021/2022	2020/2021	2021/2022	2020/2021	2021/2022
(1)	(14)	(15)	(16)	(17)	(18)	(19)
1. Haurgeulis	2 136	2 114	1 298	1 260	3 434	3 374
2. Gantar	1 670	1 623	227	272	1 897	1 895
3. Kroya	1 681	1 684	385	364	2 066	2 048
4. Gabuswetan	2 677	2 770	56	41	2 733	2 811
5. Cikedung	344	416	760	649	1 104	1 065
6. Terisi	2 369	2 358	782	772	3 151	3 130
7. Lelea	2 109	2 092	35	33	2 144	2 125
8. Bangodua	805	765	223	301	1 028	1 066
9. Tukdana	1 275	1 221	478	435	1 753	1 656
10. Widasari	511	501	413	425	924	926
11. Kertasemaya	1 393	1 346	525	587	1 918	1 933
12. Sukagumiwang	936	936	68	71	1 004	1 007
13. Krangkeng	1 301	1 181	763	793	2 064	1 974
14. Karangampel	1 146	1 144	2 620	2 544	3 766	3 688
15. Kedokanbunder	1 173	1 190	333	333	1 506	1 523
16. Juntinyuat	1 664	1 640	1 114	1 067	2 778	2 707
17. Sliyeg	978	898	78	89	1 056	987
18. Jatibarang	2 282	2 334	754	755	3 036	3 089
19. Balongan	1 604	1 693	653	739	2 257	2 432
20. Indramayu	1 686	1 574	759	850	2 445	2 424
21. Sindang	4 137	4 105	790	917	4 927	5 022
22. Cantigi	790	758	-	-	790	758
23. Pasekan	511	507	447	463	958	970
24. Lohbener	992	969	250	213	1 242	1 182
25. Arahau	865	802	92	80	957	882
26. Losarang	1 460	1 458	425	449	1 885	1 907
27. Kandanghaur	1 241	1 268	1 087	1 086	2 328	2 354
28. Bongas	1 274	1 323	750	725	2 024	2 048
29. Anjatan	1 681	1 731	1 103	1 194	2 784	2 925
30. Sukra	999	1 033	132	136	1 131	1 169
31. Patrol	1 231	1 231	503	434	1 734	1 665
Kabupaten Indramayu Indramayu Regency	44 921	44 665	17 903	18 077	62 824	62 742

Catatan/Note: ¹ Jumlah guru termasuk kepala sekolah dan guru/The total of teachers including headmaster and teacher

Sumber/Source: Kementerian Pendidikan dan Kebudayaan, Data Semester Ganjil/Ministry of Educations and Culture, Odd Semester Data

Tabel
Table 4.1.6

Jumlah Sekolah, Guru, dan Murid Madrasah Tsanawiyah (MTs) di Bawah Kementerian Agama Menurut Kecamatan, 2018/2019 dan 2019/2020
Number of Schools, Teachers, and Pupils in Madrasah Tsanawiyah (MTs) Under The Ministry of Religious Affairs by Subdistrict, 2018/2019 and 2019/2020

Kecamatan Subdistrict	Sekolah/Schools					
	Negeri/Public		Swasta/Private		Jumlah/Total	
	2020/2021	2021/2022	2020/2021	2021/2022	2020/2021	2021/2022
(1)	(2)	(3)	(4)	(5)	(6)	(7)
1. Haurgeulis	-	-	4	4	4	4
2. Gantar	1	1	2	2	2	2
3. Kroya	-	-	3	3	3	3
4. Gabuswetan	1	1	2	2	2	2
5. Cikedung	1	1	-	-	-	-
6. Terisi	1	1	3	3	4	4
7. Lelea	1	1	1	1	1	1
8. Bangodua	-	-	-	-	-	-
9. Tukdana	-	-	1	1	2	2
10. Widasari	1	1	-	-	1	1
11. Kertasemaya	-	-	4	4	4	4
12. Sukagumiwang	-	-	3	3	4	4
13. Krangkeng	1	1	4	4	5	5
14. Karangampel	-	-	1	1	2	2
15. Kedokanbunder	-	-	2	2	2	2
16. Juntinyuat	-	-	8	8	8	8
17. Sliyeg	-	-	3	3	4	4
18. Jatibarang	1	1	2	2	3	3
19. Balongan	1	1	1	1	1	1
20. Indramayu	2	2	4	4	5	5
21. Sindang	1	1	2	2	2	2
22. Cantigi	-	-	1	1	1	1
23. Pasekan	-	-	-	-	-	-
24. Lohbener	-	-	4	4	5	5
25. Arahau	1	1	3	3	3	3
26. Losarang	1	1	1	1	2	2
27. Kandanghaur	1	1	3	3	4	4
28. Bongas	1	1	3	3	3	3
29. Anjatan	1	1	3	3	4	4
30. Sukra	1	1	5	5	5	5
31. Patrol	1	1	6	6	6	6
Kabupaten Indramayu Indramayu Regency	19	19	79	79	92	92

Lanjutan Tabel/Continued Table 4.1.6

Kecamatan Subdistrict	Guru ¹ /Teachers ¹					
	Negeri/Public		Swasta/Private		Jumlah/Total	
	2018/2019	2019/2020	2018/2019	2019/2020	2018/2019	2019/2020
(1)	(8)	(9)	(10)	(11)	(12)	(13)
1. Haurgeulis	-	-	45	55	45	55
2. Gantar	-	-	115	124	115	124
3. Kroya	-	-	40	44	40	44
4. Gabuswetan	-	-	16	25	16	25
5. Cikedung	-	-	-	-	-	-
6. Terisi	32	38	34	45	66	83
7. Lelea	-	-	10	16	10	16
8. Bangodua	-	-	-	-	-	-
9. Tukdana	33	44	14	13	47	57
10. Widasari	29	36	-	-	29	36
11. Kertasemaya	-	-	52	64	52	64
12. Sukagumiwang	18	29	41	51	59	80
13. Krangkeng	22	31	54	63	76	94
14. Karangampel	59	67	19	20	78	87
15. Kedokanbunder	-	-	25	28	25	28
16. Juntinyuat	-	-	105	98	105	98
17. Sliyeg	43	58	34	37	77	95
18. Jatibarang	26	36	12	15	38	51
19. Balongan	-	-	13	13	13	13
20. Indramayu	31	44	33	42	64	86
21. Sindang	-	-	26	30	26	30
22. Cantigi	-	-	17	22	17	22
23. Pasekan	-	-	-	-	-	-
24. Lohbener	47	59	63	96	110	155
25. Arahau	-	-	42	67	42	67
26. Losarang	16	21	12	12	28	33
27. Kandanghaur	49	55	42	48	91	103
28. Bongas	-	-	39	51	39	51
29. Anjatan	53	63	57	65	110	128
30. Sukra	-	-	69	75	69	75
31. Patrol	-	-	85	101	85	101
Kabupaten Indramayu Indramayu Regency	458	581	1 114	1 320	1 572	1 901

Lanjutan Tabel/*Continued Table 4.1.6*

Kecamatan Subdistrict	Murid/Students					
	Negeri/Public		Swasta/Private		Jumlah/Total	
	2018/2019	2019/2020	2018/2019	2019/2020	2018/2019	2019/2020
(1)	(14)	(15)	(16)	(17)	(18)	(19)
1. Haurgeulis	-	-	710	662	710	662
2. Gantar	-	-	2 322	2 426	2 322	2 426
3. Kroya	-	-	381	324	381	324
4. Gabuswetan	-	-	195	184	195	184
5. Cikedung	-	-	-	-	-	-
6. Terisi	470	453	362	396	832	849
7. Lelea	-	-	109	101	109	101
8. Bangodua	-	-	-	-	-	-
9. Tukdana	464	472	113	91	577	563
10. Widasari	344	326	-	-	344	326
11. Kertasemaya	-	-	597	528	597	528
12. Sukagumiwang	202	187	471	541	673	728
13. Krangkeng	226	173	475	430	701	603
14. Karangampel	893	885	241	34	1 134	919
15. Kedokanbunder	-	-	227	243	227	243
16. Juntinyuat	-	-	720	697	720	697
17. Sliyeg	711	780	409	372	1 120	1 152
18. Jatibarang	445	431	102	90	547	521
19. Balongan	-	-	54	45	54	45
20. Indramayu	438	374	358	386	796	760
21. Sindang	-	-	281	238	281	238
22. Cantigi	-	-	175	152	175	152
23. Pasekan	-	-	-	-	-	-
24. Lohbener	747	760	807	782	1 554	1 542
25. Arahau	-	-	555	540	555	540
26. Losarang	161	147	102	96	263	243
27. Kandanghaur	766	772	430	443	1 196	1 215
28. Bongas	-	-	746	556	746	556
29. Anjatan	768	727	850	775	1 618	1 502
30. Sukra	-	-	886	894	886	894
31. Patrol	-	-	932	873	932	873
Kabupaten Indramayu Indramayu Regency	6 635	6 487	13 610	12 899	20 245	19 386

Catatan/Note: ...

Sumber/Source: Kementerian Agama, Data Semester Ganjil/Ministry of Religious Affairs, Odd Semester Data

Tabel 4.1.7
Table

Jumlah Sekolah, Guru, dan Murid Sekolah Menengah Atas (SMA) di Bawah Kementerian Pendidikan dan Kebudayaan Menurut Kecamatan, 2019/2020 dan 2020/2021
Number of Schools, Teachers, and Pupils in Senior High Schools Under The Ministry of Education and Culture by Subdistrict, 2019/2020 and 2020/2021

Kecamatan Subdistrict	Sekolah/Schools					
	Negeri/Public		Swasta/Private		Jumlah/Total	
	2020/2021	2021/2022	2020/2021	2021/2022	2020/2021	2021/2022
(1)	(2)	(3)	(4)	(5)	(6)	(7)
1. Haurgeulis	1	1	1	1	2	2
2. Gantar	1	1	-	-	1	1
3. Kroya	1	1	-	-	1	1
4. Gabuswetan	1	1	1	1	2	2
5. Cikedung	-	-	-	-	-	-
6. Terisi	1	1	1	1	2	2
7. Lelea	1	1	-	-	1	1
8. Bangodua	-	-	-	-	-	-
9. Tukdana	1	1	-	-	1	1
10. Widasari	-	-	1	1	1	1
11. Kertasemaya	-	-	4	4	4	4
12. Sukagumiwang	1	1	-	-	1	1
13. Krangkeng	1	1	1	1	2	2
14. Karangampel	-	-	2	2	2	2
15. Kedokanbunder	1	1	-	-	1	1
16. Juntinyuat	1	1	1	1	2	2
17. Sliyeg	1	1	1	1	2	2
18. Jatibarang	1	1	2	2	3	3
19. Balongan	-	-	1	1	1	1
20. Indramayu	2	2	2	2	4	4
21. Sindang	1	1	2	2	3	3
22. Cantigi	1	1	-	-	1	1
23. Pasekan	-	-	1	1	1	1
24. Lohbener	1	1	1	1	2	2
25. Arahan	-	-	1	1	1	1
26. Losarang	1	1	-	-	1	1
27. Kandanghaur	1	1	3	3	4	4
28. Bongas	1	1	-	-	1	1
29. Anjatan	1	1	1	1	2	2
30. Sukra	1	1	1	1	2	2
31. Patrol	-	-	1	1	1	1
Kabupaten Indramayu Indramayu Regency	23	23	29	29	52	52

Lanjutan Tabel/*Continued Table* 4.1.7

Kecamatan Subdistrict	Guru ¹ /Teachers ¹					
	Negeri/Public		Swasta/Private		Jumlah/Total	
	2020/2021	2021/2022	2020/2021	2021/2022	2020/2021	2021/2022
(1)	(8)	(9)	(10)	(11)	(12)	(13)
1. Haurgeulis	40	39	3	1	43	40
2. Gantar	19	17	-	-	19	17
3. Kroya	28	29	-	-	28	29
4. Gabuswetan	11	9	6	4	17	13
5. Cikedung	-	-	-	-	-	-
6. Terisi	41	43	14	9	55	52
7. Lelea	18	18	-	-	18	18
8. Bangodua	-	-	-	-	-	-
9. Tukdana	41	44	-	-	41	44
10. Widasari	-	-	29	26	29	26
11. Kertasemaya	-	-	36	38	36	38
12. Sukagumiwang	44	40	-	-	44	40
13. Krangkeng	52	46	8	7	60	53
14. Karangampel	-	-	25	32	25	32
15. Kedokanbunder	27	25	-	-	27	25
16. Juntinyuat	35	31	26	23	61	54
17. Sliyeg	48	49	7	7	55	56
18. Jatibarang	32	29	15	10	47	39
19. Balongan	-	-	17	14	17	14
20. Indramayu	110	107	25	19	135	126
21. Sindang	67	59	26	25	93	84
22. Cantigi	12	10	-	-	12	10
23. Pasekan	-	-	13	8	13	8
24. Lohbener	34	33	5	7	39	40
25. Arahau	-	-	7	7	7	7
26. Losarang	48	43	-	-	48	43
27. Kandanghaur	55	52	27	23	82	75
28. Bongas	29	29	-	-	29	29
29. Anjatan	59	54	12	9	71	63
30. Sukra	14	17	15	6	29	23
31. Patrol	-	-	15	11	15	11
Kabupaten Indramayu Indramayu Regency	864	823	331	286	1 195	1 109

Lanjutan Tabel/Continued Table 4.1.7

Kecamatan Subdistrict	Murid/Students					
	Negeri/Public		Swasta/Private		Jumlah/Total	
	2020/2021	2021/2022	2020/2021	2021/2022	2020/2021	2021/2022
(1)	(14)	(15)	(16)	(17)	(18)	(19)
1. Haurgeulis	836	890	57	83	893	973
2. Gantar	246	270	-	-	246	270
3. Kroya	494	554	-	-	494	554
4. Gabuswetan	100	85	61	94	161	179
5. Cikedung	-	-	-	-	-	-
6. Terisi	776	917	296	218	1 072	1 135
7. Lelea	224	203	-	-	224	203
8. Bangodua	-	-	-	-	-	-
9. Tukdana	900	924	-	-	900	924
10. Widasari	-	-	323	328	323	328
11. Kertasemaya	-	-	396	363	396	363
12. Sukaumiwang	686	793	-	-	686	793
13. Krangkeng	951	1 033	40	39	991	1 072
14. Karangampel	-	-	542	516	542	516
15. Kedokanbunder	439	477	-	-	439	477
16. Juntinyuat	393	414	291	527	684	941
17. Sliyeg	1 039	1 060	99	94	1 138	1 154
18. Jatibarang	381	503	102	103	483	606
19. Balongan	-	-	268	229	268	229
20. Indramayu	2 094	2 128	198	181	2 292	2 309
21. Sindang	1 294	1 294	285	300	1 579	1 594
22. Cantigi	96	122	-	-	96	122
23. Pasekan	-	-	135	100	135	100
24. Lohbener	463	524	65	81	528	605
25. Araham	-	-	79	67	79	67
26. Losarang	687	677	-	-	687	677
27. Kandanghaur	1 004	936	278	306	1 282	1 242
28. Bongas	524	566	-	-	524	566
29. Anjatan	1 280	1 276	88	92	1 368	1 368
30. Sukra	190	190	66	96	256	286
31. Patrol	-	-	140	184	140	184
Kabupaten Indramayu Indramayu Regency	15 097	15 836	3 809	4 001	18 906	19 837

Catatan/Note: ¹ Jumlah guru termasuk kepala sekolah dan guru/The total of teachers including headmaster and teacher

Sumber/Source: Kementerian Pendidikan dan Kebudayaan, Data Semester Ganjil/Ministry of Educations and Culture, Odd Semester Data

Tabel
Table 4.1.8

Jumlah Sekolah, Guru, dan Murid Sekolah Menengah Kejuruan (SMK) di Bawah Kementerian Pendidikan, Kebudayaan, Riset, dan Teknologi Menurut Kecamatan di Kabupaten Indramayu, 2020/2021 dan 2021/2022
Number of Schools, Teachers, and Pupils in Vocational High Schools Under The Ministry of Education, Culture, Research, and Technology by Subdistrict in Indramayu Regency, 2020/2021 and 2021/2022

Kecamatan Subdistrict	Sekolah/Schools					
	Negeri/Public		Swasta/Private		Jumlah/Total	
	2020/2021	2021/2022	2020/2021	2021/2022	2020/2021	2021/2022
(1)	(2)	(3)	(4)	(5)	(6)	(7)
1. Hargeulis	-	-	8	8	8	8
2. Gantar	1	1	3	3	4	4
3. Kroya	-	-	5	5	5	5
4. Gabuswetan	1	1	4	4	5	5
5. Cikedung	1	1	3	3	4	4
6. Terisi	1	1	5	5	6	6
7. Lelea	1	1	1	1	2	2
8. Bangodua	-	-	2	2	2	2
9. Tukdana	-	-	2	2	2	2
10. Widasari	1	1	2	2	3	3
11. Kertasemaya	-	-	5	5	5	5
12. Sukagumiwang	-	-	3	3	3	3
13. Krangkeng	1	1	6	6	7	7
14. Karangampel	-	-	7	7	7	7
15. Kedokanbunder	-	-	2	2	2	2
16. Juntinyuat	-	-	4	4	4	4
17. Sliyeg	-	-	2	2	2	2
18. Jatibarang	1	1	6	6	7	7
19. Balongan	1	1	-	1	1	2
20. Indramayu	2	2	11	11	13	13
21. Sindang	1	1	4	4	5	5
22. Cantigi	-	-	1	1	1	1
23. Pasekan	-	-	1	1	1	1
24. Lohbener	-	-	6	6	6	6
25. Araham	1	1	3	3	4	4
26. Losarang	1	1	3	3	4	4
27. Kandanghaur	1	1	4	4	5	5
28. Bongas	1	1	6	6	7	7
29. Anjatan	1	1	5	5	6	6
30. Sukra	1	1	3	3	4	4
31. Patrol	1	1	-	-	1	1
Kabupaten Indramayu Indramayu Regency	19	19	117	118	136	137

Sumber/Source: Kementerian Pendidikan dan Kebudayaan, Data Semester Ganji/Ministry of Educations and Culture, Odd Semester Data

Lanjutan Tabel/Continued Table 4.1.8

Kecamatan Subdistrict	Guru ¹ /Teachers ¹					
	Negeri/Public		Swasta/Private		Jumlah/Total	
	2020/2021	2021/2022	2020/2021	2021/2022	2020/2021	2021/2022
(1)	(8)	(9)	(10)	(11)	(12)	(13)
1. Haurgeulis	-	-	146	142	146	142
2. Gantar	56	63	50	47	106	110
3. Kroya	-	-	53	51	53	51
4. Gabuswetan	53	49	24	20	77	69
5. Cikedung	41	42	15	18	56	60
6. Terisi	38	39	57	60	95	99
7. Lelea	47	50	4	3	51	53
8. Bangodua	-	-	21	30	21	30
9. Tukdana	-	-	25	26	25	26
10. Widasari	42	37	13	12	55	49
11. Kertasemaya	-	-	90	82	90	82
12. Sukagumiwang	-	-	47	47	47	47
13. Krangkeng	44	54	73	73	117	127
14. Karangampel	-	-	190	186	190	186
15. Kedokanbunder	-	-	22	22	22	22
16. Juntinyuat	-	-	81	80	81	80
17. Sliyeg	-	-	24	26	24	26
18. Jatibarang	54	54	178	176	232	230
19. Balongan	59	63	-	3	59	66
20. Indramayu	139	152	190	173	329	325
21. Sindang	61	57	47	45	108	102
22. Cantigi	-	-	10	13	10	13
23. Pasekan	-	-	17	16	17	16
24. Lohbener	-	-	60	65	60	65
25. Araham	37	45	41	44	78	89
26. Losarang	72	70	36	33	108	103
27. Kandanghaur	51	50	130	114	181	164
28. Bongas	45	47	64	53	109	100
29. Anjatan	38	57	108	101	146	158
30. Sukra	34	35	55	45	89	80
31. Patrol	51	46	-	-	51	46
Kabupaten Indramayu Indramayu Regency	962	1 010	1 871	1 806	2 833	2 816

Lanjutan Tabel/Continued Table 4.1.8

Kecamatan Subdistrict	Murid/Students					
	Negeri/Public		Swasta/Private		Jumlah/Total	
	2020/2021	2021/2022	2020/2021	2021/2022	2020/2021	2021/2022
(1)	(14)	(15)	(16)	(17)	(18)	(19)
1. Haurgeulis	-	-	2 089	2 464	2 089	2 464
2. Gantar	1 607	1 603	645	820	2 252	2 423
3. Kroya	-	-	661	724	661	724
4. Gabuswetan	1 142	1 086	373	396	1 515	1 482
5. Cikedung	958	988	357	305	1 315	1 293
6. Terisi	591	550	610	712	1 201	1 262
7. Lelea	1 447	1 473	104	105	1 551	1 578
8. Bangodua	-	-	542	539	542	539
9. Tukdana	-	-	427	389	427	389
10. Widasari	531	435	110	140	641	575
11. Kertasemaya	-	-	1 091	1 044	1 091	1 044
12. Sukagumiwang	-	-	742	614	742	614
13. Krangkeng	1 250	1 237	830	831	2 080	2 068
14. Karangampel	-	-	3 868	3 642	3 868	3 642
15. Kedokanbunder	-	-	324	318	324	318
16. Juntinyuat	-	-	1 275	1 213	1 275	1 213
17. Sliyeg	-	-	259	250	259	250
18. Jatibarang	1 034	982	3 699	3 756	4 733	4 738
19. Balongan	1 287	1 339	-	86	1 287	1 425
20. Indramayu	2 796	3 469	2 184	1 771	4 980	5 240
21. Sindang	1 311	1 723	652	639	1 963	2 362
22. Cantigi	-	-	222	159	222	159
23. Pasekan	-	-	156	194	156	194
24. Lohbener	-	-	1 046	1 114	1 046	1 114
25. Arahau	742	1 171	476	579	1 218	1 750
26. Losarang	1 540	1 675	344	330	1 884	2 005
27. Kandanghaur	678	636	3 075	3 441	3 753	4 077
28. Bongas	982	1 178	457	578	1 439	1 756
29. Anjatan	1 169	1 192	2 183	2 367	3 352	3 559
30. Sukra	544	512	627	712	1 171	1 224
31. Patrol	1 083	980	-	-	1 083	980
Kabupaten Indramayu Indramayu Regency	20 692	22 229	29 428	30 232	50 120	52 461

Tabel 4.1.9
Table

Jumlah Sekolah, Guru, dan Murid Madrasah Aliyah (MA) di Bawah Kementerian Agama Menurut Kecamatan di Kabupaten Indramayu, 2020/2021 dan 2021/2022
Number of Schools, Teachers, and Pupils in Madrasah Aliyah (MA) Under The Ministry of Religious Affairs by Subdistrict in Indramayu Regency, 2020/2021 and 2021/2022

Kecamatan Subdistrict	Sekolah/Schools					
	Negeri/Public		Swasta/Private		Jumlah/Total	
	2020/2021	2021/2022	2020/2021	2021/2022	2020/2021	2021/2022
(1)	(2)	(3)	(4)	(5)	(6)	(7)
1. Haurgeulis	-	-	2	2	2	2
2. Gantar	-	-	1	1	1	1
3. Kroya	-	-	1	1	1	1
4. Gabuswetan	-	-	-	-	-	-
5. Cikedung	-	-	1	1	1	1
6. Terisi	-	-	2	2	2	2
7. Lelea	-	-	-	-	-	-
8. Bangodua	-	-	-	-	-	-
9. Tukdana	-	-	2	2	2	2
10. Widasari	-	-	-	-	-	-
11. Kertasemaya	-	-	2	2	2	2
12. Sukagumiwang	-	-	2	2	2	2
13. Krangkeng	-	-	3	3	3	3
14. Karangampel	1	1	-	-	1	1
15. Kedokanbunder	-	-	-	-	-	-
16. Juntinyuat	-	-	-	-	-	-
17. Sliyeg	-	-	1	1	1	1
18. Jatibarang	-	-	2	2	2	2
19. Balongan	-	-	-	-	-	-
20. Indramayu	1	1	2	2	3	3
21. Sindang	-	-	1	1	1	1
22. Cantigi	-	-	-	-	-	-
23. Pasekan	-	-	-	-	-	-
24. Lohbener	-	-	2	2	2	2
25. Arahan	-	-	1	1	1	1
26. Losarang	-	-	-	-	-	-
27. Kandanghaur	-	-	2	2	2	2
28. Bongas	-	-	1	1	1	1
29. Anjatan	-	-	-	-	-	-
30. Sukra	1	1	-	-	1	1
31. Patrol	-	-	1	1	1	1
Kabupaten Indramayu Indramayu Regency	3	3	29	29	32	32

Lanjutan Tabel/*Continued Table* 4.1.9

Kecamatan Subdistrict	Guru ¹ /Teachers ¹					
	Negeri/Public		Swasta/Private		Jumlah/Total	
	2020/2021	2021/2022	2020/2021	2021/2022	2020/2021	2021/2022
(1)	(2)	(3)	(4)	(5)	(6)	(7)
1. Haurgeulis	-	-	33	40	33	40
2. Gantar	-	-	97	103	97	103
3. Kroya	-	-	2	10	2	10
4. Gabuswetan	-	-	-	-	-	-
5. Cikedung	-	-	16	20	16	20
6. Terisi	-	-	33	39	33	39
7. Lelea	-	-	-	-	-	-
8. Bangodua	-	-	-	-	-	-
9. Tukdana	-	-	28	29	28	29
10. Widasari	-	-	-	-	-	-
11. Kertasemaya	-	-	24	25	24	25
12. Sukagumiwang	-	-	59	44	59	44
13. Krangkeng	-	-	45	44	45	44
14. Karangampel	33	40	-	-	33	40
15. Kedokanbunder	-	-	-	-	-	-
16. Juntinyuat	-	-	-	-	-	-
17. Sliyeg	-	-	9	9	9	9
18. Jatibarang	-	-	10	14	10	14
19. Balongan	-	-	-	-	-	-
20. Indramayu	48	61	27	23	75	84
21. Sindang	-	-	17	17	17	17
22. Cantigi	-	-	-	-	-	-
23. Pasekan	-	-	-	-	-	-
24. Lohbener	-	-	40	35	40	35
25. Arahau	-	-	11	11	11	11
26. Losarang	-	-	-	-	-	-
27. Kandanghaur	-	-	26	25	26	25
28. Bongas	-	-	20	20	20	20
29. Anjatan	-	-	-	-	-	-
30. Sukra	26	29	-	-	26	29
31. Patrol	-	-	7	8	7	8
Kabupaten Indramayu Indramayu Regency	107	130	504	516	611	646

Lanjutan Tabel/Continued Table 4.1.9

Kecamatan Subdistrict	Murid/Students					
	Negeri/Public		Swasta/Private		Jumlah/Total	
	2020/2021	2021/2022	2020/2021	2021/2022	2020/2021	2021/2022
(1)	(2)	(3)	(4)	(5)	(6)	(7)
1. Haurgeulis	-	-	358	284	358	284
2. Gantar	-	-	2 071	1 899	2 071	1 899
3. Kroya	-	-	100	111	100	111
4. Gabuswetan	-	-	-	-	-	-
5. Cikedung	-	-	119	145	119	145
6. Terisi	-	-	289	284	289	284
7. Lelea	-	-	-	-	-	-
8. Bangodua	-	-	-	-	-	-
9. Tukdana	-	-	122	138	122	138
10. Widasari	-	-	-	-	-	-
11. Kertasemaya	-	-	121	39	121	39
12. Sukaumiwang	-	-	148	176	148	176
13. Krangkeng	-	-	404	400	404	400
14. Karangampel	384	447	-	-	384	447
15. Kedokanbunder	-	-	-	-	-	-
16. Juntinyuat	-	-	-	-	-	-
17. Sliyeg	-	-	87	65	87	65
18. Jatibarang	-	-	102	104	102	104
19. Balongan	-	-	-	-	-	-
20. Indramayu	489	515	58	62	547	577
21. Sindang	-	-	95	90	95	90
22. Cantigi	-	-	-	-	-	-
23. Pasekan	-	-	-	-	-	-
24. Lohbener	-	-	201	181	201	181
25. Arahau	-	-	65	54	65	54
26. Losarang	-	-	-	-	-	-
27. Kandanghaur	-	-	114	130	114	130
28. Bongas	-	-	275	284	275	284
29. Anjatan	-	-	-	-	-	-
30. Sukra	201	179	-	-	201	179
31. Patrol	-	-	55	66	55	66
Kabupaten Indramayu Indramayu Regency	1 074	1 141	4 784	4 512	5 858	5 653

Catatan/Note: ...

Sumber/Source: Kementerian Agama, Data Semester Ganjil/Ministry of Religious Affairs, Odd Semester Data

Tabel
Table 4.1.10

Jumlah Desa1/Kelurahan yang Memiliki Fasilitas Sekolah Menurut Kecamatan dan Tingkat Pendidikan di Kabupaten Indramayu, 2019–2021

Number of Villages1 /Kelurahan Having Educational Facilities by Subdistrict and Educational Level in Indramayu Regency, 2019–2021

Kecamatan Subdistrict	SD Primary School		
	2019	2020	2021
(1)	(2)	(3)	(4)
1. Hargeulis	10	10	10
2. Gantar	7	7	7
3. Kroya	9	9	9
4. Gabuswetan	10	10	10
5. Cikedung	7	7	7
6. Terisi	9	9	9
7. Lelea	11	11	11
8. Bangodua	8	8	8
9. Tukdana	13	13	13
10. Widasari	10	10	10
11. Kertasemaya	13	13	13
12. Sukagumiwang	7	7	7
13. Krangkeng	11	11	11
14. Karangampel	11	11	11
15. Kedokanbunder	7	7	7
16. Juntinyuat	12	12	12
17. Sliyeg	14	14	14
18. Jatibarang	15	15	15
19. Balongan	10	10	10
20. Indramayu	18	18	18
21. Sindang	10	10	10
22. Cantigi	7	7	7
23. Pasekan	6	6	6
24. Lohbener	12	12	12
25. Araham	8	8	8
26. Losarang	12	12	12
27. Kandanghaur	13	13	13
28. Bongas	8	8	8
29. Anjatan	13	13	13
30. Sukra	8	8	8
31. Patrol	8	8	8
Kabupaten Indramayu Indramayu Regency	317	317	317

Lanjutan Tabel/Continued Table 4.1.10

Kecamatan Subdistrict	SMP Junior High School		
	2019	2020	2021
(1)	(5)	(6)	(7)
1. Haurgeulis	8	8	8
2. Gantar	6	6	6
3. Kroya	6	6	6
4. Gabuswetan	7	7	7
5. Cikedung	4	4	4
6. Terisi	7	7	7
7. Lelea	5	5	6
8. Bangodua	4	4	4
9. Tukdana	6	6	6
10. Widasari	4	4	3
11. Kertasemaya	6	6	6
12. Sukagumiwang	5	5	5
13. Krangkeng	9	9	9
14. Karangampel	7	7	7
15. Kedokanbunder	4	4	4
16. Juntinyuat	9	9	9
17. Sliyeg	6	6	6
18. Jatibarang	7	7	7
19. Balongan	5	5	5
20. Indramayu	9	9	9
21. Sindang	5	6	6
22. Cantigi	3	3	3
23. Pasekan	4	4	4
24. Lohbener	6	6	6
25. Araham	3	3	3
26. Losarang	8	8	8
27. Kandanghaur	8	8	8
28. Bongas	5	5	5
29. Anjatan	9	10	9
30. Sukra	5	5	5
31. Patrol	5	5	5
Kabupaten Indramayu Indramayu Regency	185	187	186

Lanjutan Tabel/*Continued Table* 4.1.10

Kecamatan Subdistrict	SMA Senior High School		
	2019	2020	2021
(1)	(8)	(9)	(10)
1. Haurgeulis	4	4	4
2. Gantar	1	2	2
3. Kroya	2	2	2
4. Gabuswetan	1	1	1
5. Cikedung	2	2	2
6. Terisi	3	3	3
7. Lelea	1	1	1
8. Bangodua	–	–	–
9. Tukdana	3	3	3
10. Widasari	1	1	1
11. Kertasemaya	4	4	4
12. Sukagumiwang	2	2	2
13. Krangkeng	5	5	5
14. Karangampel	2	2	2
15. Kedokanbunder	1	1	1
16. Juntinyuat	2	2	3
17. Sliyeg	3	3	3
18. Jatibarang	5	5	5
19. Balongan	–	–	1
20. Indramayu	4	4	5
21. Sindang	2	2	2
22. Cantigi	1	1	1
23. Pasekan	–	1	1
24. Lohbener	2	2	2
25. Arahau	2	2	2
26. Losarang	1	1	1
27. Kandanghaur	5	5	5
28. Bongas	2	2	2
29. Anjatan	2	2	2
30. Sukra	2	2	2
31. Patrol	1	1	1
Kabupaten Indramayu Indramayu Regency	66	68	71

Lanjutan Tabel/Continued Table 4.1.10

Kecamatan Subdistrict	SMK Vocational School		
	2019	2020	2021
(1)	(11)	(12)	(13)
1. Haurgeulis	6	6	6
2. Gantar	4	5	3
3. Kroya	2	4	4
4. Gabuswetan	4	4	4
5. Cikedung	3	3	3
6. Terisi	5	5	4
7. Lelea	2	2	2
8. Bangodua	2	2	2
9. Tukdana	2	2	2
10. Widasari	3	3	3
11. Kertasemaya	3	3	3
12. Sukagumiwang	2	2	2
13. Krangkeng	5	5	5
14. Karangampel	4	4	5
15. Kedokanbunder	2	2	2
16. Juntinyuat	4	4	4
17. Sliyeg	2	2	2
18. Jatibarang	5	5	5
19. Balongan	2	2	2
20. Indramayu	10	10	10
21. Sindang	2	3	3
22. Cantigi	1	1	1
23. Pasekan	—	1	1
24. Lohbener	5	5	6
25. Arahan	3	3	3
26. Losarang	3	3	3
27. Kandanghaur	5	5	5
28. Bongas	3	3	3
29. Anjatan	5	5	5
30. Sukra	3	3	3
31. Patrol	1	1	1
Kabupaten Indramayu Indramayu Regency	103	108	107

Lanjutan Tabel/Continued Table 4.1.10

Kecamatan Subdistrict	Perguruan Tinggi University		
	2019	2020	2021
(1)	(14)	(15)	(16)
1. Haurgeulis	0	0	0
2. Gantar	0	1	1
3. Kroya	0	0	0
4. Gabuswetan	0	0	0
5. Cikedung	0	0	0
6. Terisi	1	0	0
7. Lelea	0	0	0
8. Bangodua	0	0	0
9. Tukdana	0	0	0
10. Widasari	0	0	0
11. Kertasemaya	0	0	0
12. Sukagumiwang	0	0	0
13. Krangkeng	0	1	1
14. Karangampel	1	1	1
15. Kedokanbunder	0	0	0
16. Juntinyuat	1	1	1
17. Sliyeg	0	0	0
18. Jatibarang	0	0	0
19. Balongan	0	0	0
20. Indramayu	3	3	3
21. Sindang	2	2	2
22. Cantigi	0	0	0
23. Pasekan	0	0	0
24. Lohbener	2	1	1
25. Arahan	0	0	0
26. Losarang	0	0	0
27. Kandanghaur	1	1	1
28. Bongas	0	0	0
29. Anjatan	0	0	0
30. Sukra	0	0	0
31. Patrol	0	0	0
Kabupaten Indramayu Indramayu Regency	11	11	11

Catatan/Note: ¹ Desa pada tabel ini termasuk Unit Permukiman Transmigrasi (UPT) yang masih dibina oleh kementerian terkait dan nagari di Provinsi Sumatera Barat/Villages in this table include Transmigration Settlement Unit which is still fostered by the relevant ministries and the nagari in the Province of Sumatera Barat

*Data Dikoreksi

Sumber/Source: BPS, Pendataan Potensi Desa (Podes)/ BPS–Statistics Indonesia, Village Potential Data Collection

Tabel 4.1.11 Angka Partisipasi Murni (APM) dan Angka Partisipasi Kasar (APK) Menurut Jenjang Pendidikan di Kabupaten Indramayu, 2020 dan 2021
Net Participation Rates and Gross Participation Rates by Educational Level in Indramayu Regency, 2020 and 2021

Jenjang Pendidikan Educational Level	Angka Partisipasi Murni (APM) Net Participation Rates		Angka Partisipasi Kasar (APK) Gross Participation Rates	
	2020	2021	2020	2021
(1)	(2)	(3)	(4)	(5)
SD/MI Elementary School	98,25	98,36	105,09	104,02
SMP/MTs Junior High School	78,59	80,36	88,27	91,94
SMA/SMK/MA Senior High School	56,63	58,88	69,79	71,46

Catatan/Note: ...

Sumber/Source: BPS, Survei Sosial Ekonomi Nasional (Susenas)/BPS-Statistics Indonesia, National Socioeconomic Survey

Tabel
Table 4.1.12**Persentase Penduduk 15 Tahun ke Atas menurut Karakteristik dan Kemampuan Membaca dan Menulis, 2021**
Percentage of Population 15 Years Old and Over by Reading and Writing Characteristics and Ability, 2021

<i>Karakteristik</i>	<i>Huruf Latin</i>	<i>Huruf Lainnya*</i>
(1)	(2)	(3)
Jenis Kelamin		
Laki-laki	96,93	41,23
Perempuan	90,45	40,54
Kelompok Pengeluaran		
40 Persen Terbawah	91,66	34,05
40 Persen Tengah	93,70	44,78
20 Persen Teratas	97,48	45,28
Kabupaten Indramayu	93,76	40,89

Catatan/Note: ...

Sumber/Source: BPS, Survei Sosial Ekonomi Nasional (Susenas)/BPS-Statistics Indonesia, National Socioeconomic Survey

4.2 KESEHATAN HEALTH

Tabel 4.2.1 Jumlah Desa¹/Kelurahan Yang Memiliki Sarana Kesehatan Menurut Kecamatan, 2019– 2021
Number of Villages¹ Having Health Facilities by Subdistrict, 2019 –2021

Kecamatan Subdistrict	Rumah Sakit Hospital		
	2019	2020	2021
(1)	(2)	(3)	(4)
1. Haurgeulis	1	1	1
2. Gantar	–	–	–
3. Kroya	–	–	–
4. Gabuswetan	–	–	–
5. Cikedung	–	–	–
6. Terisi	–	–	–
7. Lelea	–	–	–
8. Bangodua	–	–	–
9. Tukdana	–	–	–
10. Widasari	–	1	1
11. Kertasemaya	–	–	–
12. Sukagumiwang	–	–	–
13. Krangkeng	1	1	1
14. Karangampel	–	–	–
15. Kedokanbunder	–	–	–
16. Juntinyuat	–	–	–
17. Sliyeg	–	–	–
18. Jatibarang	–	–	1
19. Balongan	–	–	–
20. Indramayu	2	2	2
21. Sindang	2	2	2
22. Cantigi	–	–	–
23. Pasekan	–	–	–
24. Lohbener	1	1	1
25. Arahau	–	–	–
26. Losarang	1	1	1
27. Kandanghaur	–	–	–
28. Bongas	–	–	–
29. Anjatan	–	–	–
30. Sukra	–	–	–
31. Patrol	1	1	1
Kabupaten Indramayu Indramayu Regency	9	10	11

Lanjutan Tabel/Continued Table 4.2.1

Kecamatan Subdistrict	Rumah Sakit Bersalin Maternity Hospital		
	2019	2020	2021
(1)	(5)	(6)	(7)
1. Haurgeulis	-	-	-
2. Gantar	-	-	-
3. Kroya	-	-	-
4. Gabuswetan	-	-	-
5. Cikedung	-	-	-
6. Terisi	-	-	-
7. Lelea	-	-	-
8. Bangodua	-	-	-
9. Tukdana	-	-	-
10. Widasari	-	-	-
11. Kertasemaya	-	-	-
12. Sukagumiwang	-	-	-
13. Krangkeng	-	-	-
14. Karangampel	-	-	-
15. Kedokanbunder	-	-	-
16. Juntinyuat	-	-	-
17. Sliyeg	-	-	-
18. Jatibarang	-	-	-
19. Balongan	-	-	-
20. Indramayu	1	-	-
21. Sindang	1	1	1
22. Cantigi	-	-	-
23. Pasekan	-	-	-
24. Lohbener	-	-	-
25. Arahan	-	-	-
26. Losarang	-	-	-
27. Kandanghaur	-	-	-
28. Bongas	-	-	-
29. Anjatan	-	-	-
30. Sukra	-	-	-
31. Patrol	-	-	-
Kabupaten Indramayu Indramayu Regency	2	1	1

Lanjutan Tabel/Continued Table 4.2.1

Kecamatan Subdistrict	Poliklinik Polyclinic		
	2019	2020	2021
(1)	(8)	(9)	(10)
1. Haurgeulis	6	5	3
2. Gantar	2	2	2
3. Kroya	–	–	–
4. Gabuswetan	1	1	1
5. Cikedung	1	1	1
6. Terisi	2	3	2
7. Lelea	3	3	3
8. Bangodua	1	1	1
9. Tukdana	–	–	1
10. Widasari	1	1	1
11. Kertasemaya	–	–	4
12. Sukaumiwang	–	–	–
13. Krangkeng	1	1	–
14. Karangampel	4	4	4
15. Kedokanbunder	1	1	1
16. Juntinyuat	–	–	6
17. Sliyeg	2	2	2
18. Jatibarang	2	3	4
19. Balongan	3	3	5
20. Indramayu	3	3	5
21. Sindang	4	4	4
22. Cantigi	–	–	–
23. Pasekan	–	–	–
24. Lohbener	3	3	3
25. Araham	–	–	–
26. Losarang	1	1	1
27. Kandanghaur	3	3	5
28. Bongas	2	2	2
29. Anjatan	4	6	8
30. Sukra	1	1	1
31. Patrol	–	–	–
Kabupaten Indramayu Indramayu Regency	51	54	70

Lanjutan Tabel/*Continued Table* 4.2.1

Kecamatan Subdistrict	Puskesmas Public Health Center		
	2019	2020	2021
(1)	(11)	(12)	(13)
1. Haurgeulis	3	3	3
2. Gantar	1	1	1
3. Kroya	2	2	2
4. Gabuswetan	2	2	2
5. Cikedung	1	1	1
6. Terisi	1	1	1
7. Lelea	2	2	2
8. Bangodua	1	1	1
9. Tukdana	2	2	2
10. Widasari	1	1	1
11. Kertasemaya	1	1	1
12. Sukaumiwang	1	1	1
13. Krangkeng	2	2	2
14. Karangampel	2	2	2
15. Kedokanbunder	1	1	1
16. Juntinyuat	2	2	2
17. Sliyeg	2	2	2
18. Jatibarang	2	2	2
19. Balongan	1	1	1
20. Indramayu	2	2	2
21. Sindang	2	2	2
22. Cantigi	1	1	1
23. Pasekan	1	1	1
24. Lohbener	2	2	2
25. Araham	1	1	1
26. Losarang	2	2	2
27. Kandanghaur	2	2	2
28. Bongas	2	2	2
29. Anjatan	2	2	2
30. Sukra	1	1	1
31. Patrol	1	1	1
Kabupaten Indramayu Indramayu Regency	49	49	49

Lanjutan Tabel/Continued Table 4.2.1

Kecamatan Subdistrict	Puskesmas Pembantu Subsidiary of Public Health Center		
	2019	2020	2021
(1)	(14)	(15)	(16)
1. Haurgeulis	–	–	–
2. Gantar	3	3	3
3. Kroya	2	2	2
4. Gabuswetan	3	3	3
5. Cikedung	2	2	2
6. Terisi	3	3	3
7. Lelea	3	3	3
8. Bangodua	3	3	3
9. Tukdana	2	2	2
10. Widasari	1	1	1
11. Kertasemaya	2	2	2
12. Sukagumiwang	1	1	1
13. Krangkeng	5	5	4
14. Karangampel	–	–	–
15. Kedokanbunder	2	2	1
16. Juntinyuat	3	3	3
17. Sliyeg	2	2	2
18. Jatibarang	3	3	3
19. Balongan	1	1	–
20. Indramayu	3	3	5
21. Sindang	1	1	1
22. Cantigi	2	2	2
23. Pasekan	1	1	–
24. Lohbener	1	1	2
25. Arahau	2	2	2
26. Losarang	2	2	2
27. Kandanghaur	2	2	2
28. Bongas	4	4	4
29. Anjatan	2	2	2
30. Sukra	2	2	2
31. Patrol	3	3	3
Kabupaten Indramayu Indramayu Regency	66	66	65

Lanjutan Tabel/Continued Table 4.2.1

Kecamatan Subdistrict	Apotek Pharmacy		
	2019	2020	2021
(1)	(17)	(18)	(19)
1. Haurgeulis	3	3	4
2. Gantar	1	1	3
3. Kroya	–	1	1
4. Gabuswetan	3	4	4
5. Cikedung	1	1	–
6. Terisi	3	3	3
7. Lelea	3	3	3
8. Bangodua	–	–	–
9. Tukdana	1	6	5
10. Widasari	1	3	3
11. Kertasemaya	2	2	2
12. Sukagumiwang	1	1	2
13. Krangkeng	–	–	1
14. Karangampel	5	5	5
15. Kedokanbunder	2	2	2
16. Juntinyuat	4	5	6
17. Sliyeg	3	4	3
18. Jatibarang	4	4	4
19. Balongan	2	4	4
20. Indramayu	9	10	10
21. Sindang	3	4	5
22. Cantigi	–	–	–
23. Pasekan	3	3	3
24. Lohbener	2	3	4
25. Arahau	3	4	3
26. Losarang	4	5	5
27. Kandanghaur	4	5	5
28. Bongas	1	1	5
29. Anjatan	6	7	8
30. Sukra	1	2	2
31. Patrol	4	6	6
Kabupaten Indramayu Indramayu Regency	79	102	111

Catatan/Note: ¹ Desa pada tabel ini termasuk Unit Permukiman Transmigrasi (UPT) yang masih dibina oleh kementerian terkait dan nagari di Provinsi Sumatera Barat/Villages in this table include Transmigration Settlement Unit which is still fostered by the relevant ministries and the nagari in the Province of Sumatera Barat

*Data Dikoreksi

Sumber/Source: BPS, Pendataan Potensi Desa (Podes)/ BPS–Statistics Indonesia, Village Potential Data Collection

Tabel 4.2.2 Jumlah Tenaga Kesehatan Menurut Kecamatan, 2021
Table Number of Medical Personnel by Subdistrict, 2021

Kecamatan Subdistrict	Dokter Doctor	Perawat Nurse	Bidan Midwife	Farmasi Pharmaceutical	Ahli Gizi Nutritionist
(1)	(2)	(3)	(4)	(5)	(6)
1. Haurgeulis	5	24	43	2	3
2. Gantar	1	11	18	2	1
3. Kroya	5	22	29	1	1
4. Gabuswetan	4	27	28	1	2
5. Cikedung	2	15	19	1	1
6. Terisi	3	18	15	2	1
7. Lelea	4	24	18		2
8. Bangodua	2	16	16	1	1
9. Tukdana	3	25	27	1	1
10. Widasari	3	21	19	1	1
11. Kertasemaya	3	18	21	1	2
12. Sukagumiwang	3	15	21	1	
13. Krangkeng	5	24	34	2	3
14. Karangampel	4	19	29	4	3
15. Kedokanbunder	4	19	18	3	2
16. Juntinyuat	4	34	28	2	2
17. Sliyeg	4	19	29	1	1
18. Jatibarang	5	29	39	1	3
19. Balongan	6	8	14	1	2
20. Indramayu	10	26	44	5	3
21. Sindang	4	17	19	2	2
22. Cantigi	2	7	10	0	
23. Pasekan	1	12	17	1	1
24. Lohbener	6	20	25	1	2
25. Arahau	2	15	11	0	1
26. Losarang	3	24	18	2	2
27. Kandanghaur	8	26	37	3	2
28. Bongas	7	37	28	2	2
29. Anjatan	5	20	21	2	2
30. Sukra	3	13	17	2	2
31. Patrol	4	14	22		1
Kabupaten Indramayu Indramayu Regency	125	619	734	48	52

Catatan/Note: ...

Sumber/Source: Kementerian Kesehatan, <http://sisdmk.bppsdkm.kemkes.go.id> Ministry of Health, <http://sisdmk.bppsdkm.kemkes.go.id>

Tabel
Table 4.2.3

**Jumlah Rumah Sakit Umum, Rumah Sakit Khusus, Rumah Sakit/
Rumah Bersalin, Puskesmas, Klinik/Balai Kesehatan, Posyandu,
dan Polindes Menurut Kecamatan, 2019 dan 2020**
*Number of General Hospital, Special Hospital, Maternity Hospital
and Public Health Center, Medical Clinic, Integrated Service Post,
Village maternity Cottage by Subdistrict, 2019 and 2020*

Kecamatan Subdistrict	Rumah Sakit Umum General Hospital		Rumah Sakit Khusus Special Hospital	
	2020	2021	2020	2021
(1)	(2)	(3)	(4)	(5)
1. Haurgeulis	1	1		
2. Gantar				
3. Kroya				
4. Gabuswetan				
5. Cikedung				
6. Terisi				
7. Lelea				
8. Bangodua				
9. Tukdana				
10. Widasari	1	1		
11. Kertasemaya				
12. Sukagumiwang				
13. Krangkeng	1	1		
14. Karangampel				
15. Kedokanbunder				
16. Juntinyuat				
17. Sliyeg				
18. Jatibarang				
19. Balongan				
20. Indramayu	3	3	1	1
21. Sindang	1	1		
22. Cantigi				
23. Pasekan				
24. Lohbener	1	1		
25. Arahau				
26. Losarang	1	1		
27. Kandanghaur				
28. Bongas				
29. Anjatan				
30. Sukra				
31. Patrol	1	1		
Kabupaten Indramayu Indramayu Regency	10	10	1	1

Lanjutan Tabel/Continued Table 4.2.3

Kecamatan Subdistrict	Rumah Sakit Bersalin/ Rumah Bersalin Maternity Hospital		Puskesmas Public Health Center	
	2020	2021	2020	2021
(1)	(6)	(7)	(8)	(9)
1. Haurgeulis			3	3
2. Gantar			1	1
3. Kroya			2	2
4. Gabuswetan			2	2
5. Cikedung			1	1
6. Terisi			1	1
7. Lelea			2	2
8. Bangodua			1	1
9. Tukdana			2	2
10. Widasari			1	1
11. Kertasemaya			1	1
12. Sukagumiwang			1	1
13. Krangkeng			2	2
14. Karangampel			2	2
15. Kedokanbunder			1	1
16. Juntinyuat			2	2
17. Sliyeg			2	2
18. Jatibarang			2	2
19. Balongan			1	1
20. Indramayu			2	2
21. Sindang			2	2
22. Cantigi			1	1
23. Pasekan			1	1
24. Lohbener			2	2
25. Araham			1	1
26. Losarang			2	2
27. Kandanghaur			2	2
28. Bongas			2	2
29. Anjatan			2	2
30. Sukra			1	1
31. Patrol			1	1
Kabupaten Indramayu Indramayu Regency	0	0	49	49

Lanjutan Tabel/Continued Table 4.2.3

Kecamatan Subdistrict	Klinik/Balai Kesehatan Medical Clinic		Posyandu Integrated Service Post		Polindes Village Maternity Cottage	
	2020	2021	2020	2021	2019	2020
(1)	(10)	(11)	(12)	(13)	(14)	(15)
1. Haurgeulis	4	4	105	105		
2. Gantar	1	1	68	70		
3. Kroya			90	90		
4. Gabuswetan	2	2	85	85		
5. Cikedung	2	2	44	45		
6. Terisi		1	75	75		
7. Lelea			86	86		
8. Bangodua			58	58		
9. Tukdana			80	80		
10. Widasari			69	69	1	1
11. Kertasemaya	2	1	55	55		
12. Sukagumiwang		1	44	44	1	1
13. Krangkeng			78	78	1	1
14. Karangampel	5	6	83	83		
15. Kedokanbunder			61	61		
16. Juntinyuat			99	99	4	4
17. Sliyeg	2	2	73	74	1	1
18. Jatibarang	5	6	92	92	1	1
19. Balongan	1	1	45	45	3	3
20. Indramayu	16	19	153	152	2	2
21. Sindang	5	3	59	59		
22. Cantigi			55	55	3	3
23. Pasekan			39	39		
24. Lohbener	2	3	86	86		
25. Arahau			51	51	2	2
26. Losarang	2	3	99	99		
27. Kandanghaur	2	2	102	103		
28. Bongas	2	2	70	70		
29. Anjatan	3	3	116	116		
30. Sukra	2	2	56	56	1	1
31. Patrol			64	64		
Kabupaten Indramayu Indramayu Regency	58	64	2340	2344	20	20

Catatan/Note: *Rumah Sakit Ibu dan Anak di Kec Indramayu belum mendaftarkan perijinan sebagai RSIA di Dinas Kesehatan Indramayu

Sumber/Source: Dinas Kesehatan Indramayu, Data Diolah /Ministry of Health Indramayu, data processed

Tabel
Table 4.2.4**Data Kasus kematian Ibu Berdasarkan Domisili dan Waktu Kematian di Kabupaten Indramayu Tahun 2021**
Number of Mother Mortality Cases By Domicile and The Time of Death in Indramayu Regency 2021

Kecamatan Subdistrict	Kasus Kematian Ibu			Jumlah
	Hamil	Persalinan	Nifas	
(1)	(2)	(3)	(4)	(5)
1. Haurgeulis				0
2. Gantar				0
3. Kroya			1	1
4. Gabuswetan		1	2	3
5. Cikedung				0
6. Terisi				0
7. Lelea			1	1
8. Bangodua	1			1
9. Tukdana	1			1
10. Widasari			1	1
11. Kertasemaya		1		1
12. Sukagumiwang				0
13. Krangkeng				0
14. Karangampel	1		2	3
15. Kedokanbunder	1		1	2
16. Juntinyuat			1	1
17. Sliyeg	1		1	2
18. Jatibarang	2		1	3
19. Balongan	1			1
20. Indramayu	1		2	3
21. Sindang	1	1		2
22. Cantigi	2			2
23. Pasekan				0
24. Lohbener	1		2	3
25. Araham	1			1
26. Losarang			1	1
27. Kandanghaur	1		1	2
28. Bongas			2	2
29. Anjatan			2	2
30. Sukra			1	1
31. Patrol	1		1	2
Tahun 2021	16	3	23	42
Tahun 2020	14	1	23	38
Tahun 2019	12	3	25	40

Sumber: Dinas Kesehatan Kabupaten Indramayu

Tabel
Table 4.2.5

Data Kasus kematian Ibu Berdasarkan Kelompok Umur dan Waktu Kematian di Kabupaten Indramayu Tahun 2021
Number of Mother Mortality Cases By Domicile and The Time of Death in Indramayu Regency 2021

Umur Age	Kasus Kematian Ibu			Jumlah
	Hamil	Persalinan	Nifas	
(1)	(2)	(3)	(4)	(5)
< 20 Tahun			1	1
20 - 34 Tahun	11	3	13	27
>= 35 Tahun	5		9	14
Tahun 2021	16	3	23	42
Tahun 2020	14	1	23	38
Tahun 2019	17	7	37	61

Sumber: Dinas Kesehatan Kabupaten Indramayu

Tabel
Table 4.2.6

Jumlah Presentase KB Baru Menurut Metode Hormonal dan Metode Non Hormonal di Kabupaten Indramayu Tahun 2021
Number Of New Fammily Planning Acceptors by Hormonal Method and Non Hormonal Method in Indramayu regency 2021

Kecamatan Subdistrict	Non Hormonal				Jumlah Non Hormonal
	IUD	MOW	MOP	KONDOM	
(1)	(2)	(3)	(4)	(5)	(6)
1. Haurgeulis	11	12	0	195	218
2. Gantar	9	12	0	62	83
3. Kroya	129	18	0	51	198
4. Gabuswetan	5	4	0	93	102
5. Cikedung	33	11	0	149	193
6. Terisi	1	0	0	5	6
7. Lelea	62	14	0	38	114
8. Bangodua	0	10	0	18	28
9. Tukdana	0	0	0	15	15
10. Widasari	19	23	0	24	66
11. Kertasemaya	38	19	0	263	320
12. Sukagumiwang	33	8	0	112	153
13. Krangkeng	14	14	1	176	205
14. Karangampel	48	8	0	169	225
15. Kedokanbunder	16	6	0	167	189
16. Juntinyuat	23	14	0	236	273
17. Sliyeg	15	15	0	204	234
18. Jatibarang	36	8	0	85	129
19. Balongan	19	5	0	67	91
20. Indramayu	81	38	0	837	956
21. Sindang	48	19	1	98	166
22. Cantigi	0	0	0	158	158
23. Pasekan	17	5	0	148	170
24. Lohbener	16	17	0	487	520
25. Arahau	50	3	1	40	94
26. Losarang	6	7	0	84	97
27. Kandanghaur	162	11	1	240	414
28. Bongas	13	11	0	139	163
29. Anjatan	58	10	0	332	400
30. Sukra	81	1	0	46	128
31. Patrol	105	1	0	111	217
Tahun 2021	1 148	324	4	4 849	6 325

Sumber: Dinas Pengendalian Penduduk dan Keluarga Berencana Kabupaten Indramayu

Lanjutan Tabel/Continued Table 4.2.6

Kecamatan Subdistrict	Hormonal			Jumlah Hormonal	Jumlah (Hormonal + Non Hormonal)
	Implan	Suntik	Pil		
(1)	(7)	(8)	(9)	(10)	(11)
1. Haurgeulis	153	1 290	801	2 244	2 462
2. Gantar	81	1 527	1 773	3 381	3 464
3. Kroya	227	1 962	1 858	4 047	4 245
4. Gabuswetan	316	1 718	1 323	3 357	3 459
5. Cikedung	79	714	442	1 235	1 428
6. Terisi	105	505	310	920	926
7. Lelea	218	1 739	1 415	3 372	3 486
8. Bangodua	131	490	470	1 091	1 119
9. Tukdana	39	733	376	1 148	1 163
10. Widasari	105	854	735	1 694	1 760
11. Kertasemaya	153	1 279	1 160	2 592	2 912
12. Sukagumiwang	72	1 034	597	1 703	1 856
13. Krangkeng	120	1 519	1 263	2 902	3 107
14. Karangampel	68	1 890	1 405	3 363	3 588
15. Kedokanbunder	173	1 694	847	2 714	2 903
16. Juntinyuat	119	1 595	1 203	2 917	3 190
17. Sliyeg	79	1 759	1 275	3 113	3 347
18. Jatibarang	188	1 253	1 017	2 458	2 587
19. Balongan	158	1 387	1 163	2 708	2 799
20. Indramayu	199	1 932	1 799	3 930	4 886
21. Sindang	55	1 329	1 337	2 721	2 887
22. Cantigi	76	1 227	710	2 013	2 171
23. Pasekan	122	523	513	1 158	1 328
24. Lohbener	117	2 561	1 595	4 273	4 793
25. Arahau	167	983	952	2 102	2 196
26. Losarang	60	1 701	1 730	3 491	3 588
27. Kandanghaur	140	2 051	1 797	3 988	4 402
28. Bongas	160	638	552	1 350	1 513
29. Anjatan	653	2 675	2 558	5 886	6 286
30. Sukra	199	893	466	1 558	1 686
31. Patrol	298	1 817	1 879	3 994	4 211
Tahun 2021	4 830	43 272	35 321	83 423	89 748

Sumber: Dinas Pengendalian Penduduk dan Keluarga Berencana Kabupaten Indramayu

Tabel
Table 4.2.7**Pencapaian Akseptor KB Baru di Kabupaten Indramayu Tahun 2021**
Actual Family Planning New Acceptors in Indramayu regency 2021

Kecamatan Subdistrict	Banyaknya Peserta KB		Presentasi (%)
	Target	Realisasi	
(1)	(2)	(3)	(4)
1, Haurgeulis	3 309	2 462	74,40
2, Gantar	2 978	3 464	116,32
3, Kroya	4 285	4 245	99,07
4, Gabuswetan	3 089	3 459	111,98
5, Cikedung	2 050	1 428	69,66
6, Terisi	2 182	926	42,44
7, Lelea	3 607	3 486	96,65
8, Bangodua	1 732	1 119	64,61
9, Tukdana	2 629	1 163	44,24
10, Widasari	1 764	1 760	99,77
11, Kertasemaya	2 424	2 912	120,13
12, Sukagumiwang	1 946	1 856	95,38
13, Krangkeng	3 335	3 107	93,16
14, Karangampel	2 833	3 588	126,65
15, Kedokanbunder	3 223	2 903	90,07
16, Juntinyuat	3 001	3 190	106,30
17, Sliyeg	3 379	3 347	99,05
18, Jatibarang	3 232	2 587	80,04
19, Balongan	2 470	2 799	113,32
20, Indramayu	6 164	4 886	79,27
21, Sindang	3 360	2 887	85,92
22, Cantigi	1 692	2 171	128,31
23, Pasekan	1 502	1 328	88,42
24, Lohbener	4 878	4 793	98,26
25, Arahau	2 942	2 196	74,64
26, Losarang	4 312	3 588	83,21
27, Kandanghaur	4 220	4 402	104,31
28, Bongas	2 082	1 513	72,67
29, Anjatan	4 772	6 286	131,73
30, Sukra	3 502	1 686	48,14
31, Patrol	3 550	4 211	118,62
Tahun 2021	96 444	89 748	93,06

Sumber: Dinas Pengendalian Penduduk dan Keluarga Berencana Kabupaten Indramayu

Tabel
Table 4.2.8

Peserta KB Aktif Menurut Metode Hormonal dan Metode Non Hormonal di Kabupaten Indramayu Tahun 2021
Number Of Active Birth Control Acceptors by Hormonal Method and Non Hormonal Method in Indramayu regency 2021

Kecamatan Subdistrict	Non Hormonal				Jumlah Non Hormonal
	IUD	MOW	MOP	KONDOM	
(1)	(2)	(3)	(4)	(5)	(6)
1. Haurgeulis	433	385	34	346	1 198
2. Gantar	145	176	76	93	490
3. Kroya	499	359	65	163	1 086
4. Gabuswetan	131	142	17	282	572
5. Cikedung	531	190	20	101	842
6. Terisi	269	178	55	121	623
7. Lelea	650	224	238	968	2 080
8. Bangodua	48	60	6	50	164
9. Tukdana	82	243	97	604	1 026
10. Widasari	180	264	15	39	498
11. Kertasemaya	832	316	159	658	1 965
12. Sukagumiwang	281	157	11	126	575
13. Krangkeng	154	194	51	321	720
14. Karangampel	797	279	35	283	1 394
15. Kedokanbunder	450	214	38	143	845
16. Juntinyuat	418	357	59	772	1 606
17. Sliyeg	199	242	19	236	696
18. Jatibarang	618	384	18	184	1 204
19. Balongan	270	163	12	264	709
20. Indramayu	1 457	691	33	2 122	4 303
21. Sindang	270	398	43	389	1 100
22. Cantigi	39	75	19	12	145
23. Pasekan	155	160	23	214	552
24. Lohbener	100	161	4	560	825
25. Arahau	267	178	171	9	625
26. Losarang	97	208	14	112	431
27. Kandanghaur	991	511	72	558	2 132
28. Bongas	431	328	30	423	1 212
29. Anjatan	787	273	129	270	1 459
30. Sukra	545	21	1	54	621
31. Patrol	413	136	22	185	756
Tahun 2021	12 539	7 667	1 586	10 662	32 454

Sumber: Dinas Pengendalian Penduduk dan Keluarga Berencana Kabupaten Indramayu

Lanjutan Tabel/Continued Table 4.2.8

Kecamatan Subdistrict	Hormonal			Jumlah Hormonal	Jumlah (Hormonal + Non Hormonal)
	Implan	Suntik	Pil		
(1)	(7)	(8)	(9)	(10)	(11)
1. Haurgeulis	1 919	6 706	3 298	11 923	13 121
2. Gantar	907	6 491	3 191	10 589	11 079
3. Kroya	1 312	6 501	6 314	14 127	15 213
4. Gabuswetan	848	3 248	2 882	6 978	7 550
5. Cikedung	842	3 146	2 725	6 713	7 555
6. Terisi	699	4 999	3 479	9 177	9 800
7. Lelea	5 228	4 069	268	9 565	11 645
8. Bangodua	349	2 964	1 335	4 648	4 812
9. Tukdana	837	2 581	1 931	5 349	6 375
10. Widasari	336	2 396	1 508	4 240	4 738
11. Kertasemaya	771	3 995	2 960	7 726	9 691
12. Sukagumiwang	714	2 889	1 453	5 056	5 631
13. Krangkeng	562	5 450	2 463	8 475	9 195
14. Karangampel	661	6 234	2 810	9 705	11 099
15. Kedokanbunder	618	4 437	2 631	7 686	8 531
16. Juntinyuat	1 602	5 393	3 834	10 829	12 435
17. Sliyeg	636	7 331	4 107	12 074	12 770
18. Jatibarang	1 155	7 072	2 565	10 792	11 996
19. Balongan	659	6 064	3 425	10 148	10 857
20. Indramayu	1 554	9 435	9 135	20 124	24 427
21. Sindang	485	4 784	4 534	9 803	10 903
22. Cantigi	547	3 072	1 351	4 970	5 115
23. Pasekan	809	1 920	1 421	4 150	4 702
24. Lohbener	293	6 545	2 603	9 441	10 266
25. Arahau	582	2 358	1 590	4 530	5 155
26. Losarang	423	3 062	1 027	4 512	4 943
27. Kandanghaur	1 278	8 318	6 441	16 037	18 169
28. Bongas	870	2 503	1 986	5 359	6 571
29. Anjatan	2 255	11 902	5 269	19 426	20 885
30. Sukra	720	3 048	1 844	5 612	6 233
31. Patrol	627	5 481	4 440	10 593	11 349
Tahun 2021	31 098	154 394	94 820	280 357	312 811

Sumber: Dinas Pengendalian Penduduk dan Keluarga Berencana Kabupaten Indramayu

Tabel
Table 4.2.9

Pencapaian Akseptor KB Aktif dan PUS di Kabupaten Indramayu Tahun 2021
Family Planning Active Acceptors Percentage To Fertile Age Couples in Indramayu regency 2021

Kecamatan Subdistrict	Pasangan Usia Subur (PUS)	Peserta KB Aktif	Persentase (%)
(1)	(2)	(3)	(4)
1. Haurgeulis	19 861	13 121	66,06
2. Gantar	14 334	11 079	77,29
3. Kroya	21 717	15 213	70,05
4. Gabuswetan	11 882	7 550	63,54
5. Cikedung	11 575	7 555	65,27
6. Terisi	14 282	9 800	68,62
7. Lelea	16 991	11 645	68,54
8. Bangodua	7 293	4 812	65,98
9. Tukdana	9 818	6 375	64,93
10. Widasari	7 039	4 738	67,31
11. Kertasemaya	13 850	9 691	69,97
12. Sukagumiwang	8 590	5 631	65,55
13. Krangkeng	15 143	9195	60,72
14. Karangampel	17 063	11 099	65,05
15. Kedokanbunder	11 445	8 531	74,54
16. Juntinyuat	18 078	12 435	68,79
17. Sliyeg	18 394	12 770	69,42
18. Jatibarang	17 591	11 996	68,19
19. Balongan	15 788	10 857	68,77
20. Indramayu	35 703	24 427	68,42
21. Sindang	15 667	10 903	69,59
22. Cantigi	7 444	5 115	68,71
23. Pasekan	7 003	4 702	67,14
24. Lohbener	13 393	10 266	76,65
25. Arahau	8 350	5 155	61,74
26. Losarang	7 941	4 943	62,25
27. Kandanghaur	26 718	18 169	68,00
28. Bongas	8 714	6 571	75,41
29. Anjatan	32 078	20 885	65,11
30. Sukra	8 961	6 233	69,56
31. Patrol	16 521	11 349	68,69
Tahun 2021	459 227	312 811	68,12

Sumber: Dinas Pengendalian Penduduk dan Keluarga Berencana Kabupaten Indramayu

Tabel 4.2.10 Peserta KB Aktif Jalur Pelayanan di Kabupaten Indramayu Tahun 2021
Table *Familly Planning Active Acceptors by Type of Service in Indramayu regency 20201*

Kecamatan Subdistrict	Jalur Pelayanan		Jumlah Peserta KB Aktif
	Pemerintahan	Swasta	
(1)	(2)	(3)	(4)
1. Haurgeulis	4 357	8 764	13 121
2. Gantar	6 361	4 718	11 079
3. Kroya	6 668	8 545	15 213
4. Gabuswetan	5 404	2 146	7 550
5. Cikedung	2 678	4 877	7 555
6. Terisi	3 086	6 714	9 800
7. Lelea	4 125	7 520	11 645
8. Bangodua	2 101	2 711	4 812
9. Tukdana	3 212	3 163	6 375
10. Widasari	969	3 769	4 738
11. Kertasemaya	6 781	2 910	9 691
12. Sukagumiwang	2 786	2 845	5 631
13. Krangkeng	2 574	6 621	9 195
14. Karangampel	4 398	6 701	11 099
15. Kedokanbunder	4 313	4 218	8 531
16. Juntinyuat	6 016	6 419	12 435
17. Sliyeg	2 939	9 831	12 770
18. Jatibarang	2 489	9 507	11 996
19. Balongan	3 229	7 628	10 857
20. Indramayu	7 524	16 903	24 427
21. Sindang	6 059	4 844	10 903
22. Cantigi	2 291	2 824	5 115
23. Pasekan	2 180	2 522	4 702
24. Lohbener	3 411	6 855	10 266
25. Arahau	5 138	17	5 155
26. Losarang	2 457	2 486	4 943
27. Kandanghaur	7 686	10 483	18 169
28. Bongas	3 455	3 116	6 571
29. Anjatan	8 703	12 182	20 885
30. Sukra	2 171	4 062	6 233
31. Patrol	6 111	5 238	11 349
Tahun 2021	131 672	181 139	312 811

Sumber: Dinas Pengendalian Penduduk dan Keluarga Berencana Kabupaten Indramayu

Tabel
Table 4.2.11

Jumlah PUS Bukan Peserta KB Berdasarkan Alasan di Kabupaten Indramayu Tahun 2021
Actual Fammily Planning New Acceptors in Indramayu regency 2021

Kecamatan Subdistrict	PUS Hamil	Bukan Peserta KB			Jumlah
		Hamil/Ingin anak segera	Ingin anak ditunda	Tidak ingin Anak	
(1)	(2)	(3)	(4)	(5)	(6)
1. Haurgeulis	858	2 283	2 097	1 502	6 740
2. Gantar	944	924	555	832	3 255
3. Kroya	531	2 077	2 129	1 767	6 504
4. Gabuswetan	468	1 531	1 172	1 161	4 332
5. Cikedung	362	949	1 596	1 113	4 020
6. Terisi	431	2 379	968	704	4 482
7. Lelea	332	1 737	1 679	1 598	5 346
8. Bangodua	211	1 117	566	587	2 481
9. Tukdana	416	801	1 061	1 165	3 443
10. Widasari	273	544	1 172	312	2 301
11. Kertasemaya	377	2 090	623	1 069	4 159
12. Sukagumiwang	243	1 029	823	864	2 959
13. Krangkeng	539	2 512	1 525	1 372	5 948
14. Karangampel	471	3 453	1 075	965	5 964
15. Kedokanbunder	240	879	897	898	2 914
16. Juntinyuat	658	2 747	1 423	815	5 643
17. Sliyeg	442	2 172	1 386	1 624	5 624
18. Jatibarang	532	2 135	1 598	1 330	5 595
19. Balongan	256	1 915	1 347	1 413	4 931
20. Indramayu	584	4 592	3 402	2 698	11 276
21. Sindang	270	1 394	1 744	1 356	4 764
22. Cantigi	179	685	712	753	2 329
23. Pasekan	227	1 004	533	537	2 301
24. Lohbener	394	2 149	568	16	3 127
25. Arahau	258	1 290	839	808	3 195
26. Losarang	276	910	718	1 094	2 998
27. Kandanghaur	461	4 148	1 694	2 210	8 513
28. Bongas	319	630	514	680	2 143
29. Anjatan	695	6 048	2 555	1 895	11 193
30. Sukra	197	988	693	850	2 728
31. Patrol	425	1 249	1 327	2 171	5 172
Tahun 2021	12 869	58 361	38 991	36 159	146 380

Sumber: Dinas Pengendalian Penduduk dan Keluarga Berencana Kabupaten Indramayu

4.3 AGAMA DAN SOSIAL LAINNYA RELIGION AND OTHER SOCIAL AFFAIRS

Tabel 4.3.1 Jumlah Penduduk Menurut Kecamatan dan Agama yang Dianut, 2021

Population by Subdistrict and Religion, 2021

Kecamatan Subdistrict	Islam	Protestan Protestant	Katolik Catholic	Hindu	Budha Buddha	Konghuchu	Lainnya Others
(1)	(2)	(3)	(4)	(5)	(6)	(7)	(8)
1. Haurgeulis	90,941	874	42	1	21	0	8
2. Gantar	67,628	0	18	4	0	0	0
3. Kroya	46,357	284	61	0	0	0	0
4. Gabuswetan	54,185	21	67	3	0	0	0
5. Cikedung	44,315	3	2	0	0	0	0
6. Terisi	50,507	8	13	0	0	0	0
7. Lelea	50,030	21	53	0	0	0	0
8. Bangodua	32,868	1	0	0	0	0	0
9. Tukdana	55,301	0	0	0	0	0	0
10. Widasari	37,108	7	0	0	0	0	0
11. Kertasemaya	50,734	0	18	0	2	0	0
12. Sukagumiwang	37,040	0	0	0	0	0	0
13. Krangkeng	79,847	9	0	0	0	0	0
14. Karangampel	75,238	35	0	0	0	0	0
15. Kedokanbunder	51,489	10	5	0	0	0	0
16. Juntinyuat	94,438	53	2	0	0	0	0
17. Sliyeg	63,296	0	0	0	0	0	0
18. Jatibarang	77,816	352	523	121	122	1	0
19. Balongan	43,750	0	6	0	0	0	0
20. Indramayu	107,593	517	925	56	52	0	0
21. Sindang	57,518	0	0	0	0	0	0
22. Cantigi	27,811	0	0	0	0	0	0
23. Pasekan	35,532	0	172	0	0	0	0
24. Lohbener	60,833	20	19	1	4	0	0
25. Arahau	40,318	0	0	0	0	0	0
26. Losarang	39,829	38	0	5	0	0	40
27. Kandanghaur	88,506	383	98	0	6	0	0
28. Bongas	99,912	6	3	0	0	0	0
29. Anjatan	91,910	156	42	0	0	0	0
30. Sukra	19,616	1	9	0	0	0	0
31. Patrol	56,765	144	0	0	0	0	0
Kabupaten Indramayu Indramayu Regency	1,829,031	2943	2078	191	207	1	48

Tabel
Table 4.3.2

Jumlah Tempat Peribadatan Menurut Kecamatan, 2021
Number of Places of Worship by Subdistrict and Religion, 2021

Kecamatan Subdistrict	Masjid Mosque	Mushola Pray Room	Gereja Protestan Protestant Church	Gereja Katholik Catholic Church	Pura Temple	Vihara	Lainnya Others
(1)	(2)	(3)	(4)	(5)	(6)	(7)	(8)
1. Haurgeulis	96	164	2	1	0	0	0
2. Gantar	38	67	0	0	0	0	0
3. Kroya	53	187	1	0	0	0	0
4. Gabuswetan	110	213	0	1	0	0	0
5. Cikedung	5	38	0	0	0	0	0
6. Terisi	64	334	0	0	0	0	0
7. Lelea	48	150	2	0	0	0	0
8. Bangodua	24	64	0	0	0	0	0
9. Tukdana	23	185	0	0	0	0	0
10. Widasari	21	147	0	0	0	0	0
11. Kertasemaya	14	39	0	0	0	0	0
12. Sukagumiwang	5	22	0	0	0	0	0
13. Krangkeng	36	253	0	0	0	0	0
14. Karangampel	47	201	0	0	0	0	0
15. Kedokanbunder	33	246	0	0	0	0	0
16. Juntinyuat	31	202	1	0	0	0	0
17. Sliyeg	3	25	0	0	0	0	0
18. Jatibarang	23	250	2	1	0	1	0
19. Balongan	18	28	0	0	0	0	0
20. Indramayu	72	165	1	3	0	0	0
21. Sindang	6	33	0	0	0	0	0
22. Cantigi	13	97	0	0	0	0	0
23. Pasekan	9	34	0	2	0	0	0
24. Lohbener	21	186	0	0	0	0	0
25. Arahau	5	31	0	0	0	0	0
26. Losarang	46	164	0	0	0	0	1
27. Kandanghaur	40	202	2	2	0	0	0
28. Bongas	30	136	0	0	0	0	0
29. Anjatan	91	241	1	1	0	0	0
30. Sukra	3	21	0	0	0	0	0
31. Patrol	20	176	1	0	0	0	0
Kabupaten Indramayu Indramayu Regency	1 048	4 301	13	11	0	1	1

Catatan/Note: ...

Sumber/Source: Kementerian Agama Indramayu/ Kabupaten Indramayu Dalam Angka 2022

Tabel
Table 4.3.3

**Jumlah Desa¹/Kelurahan yang Mengalami Bencana Alam²
Menurut Kecamatan, 2019– 2021**
**Number of Villages¹ that Had Natural Disaster² by Subdistrict,
2019– 2021**

Kecamatan Subdistrict	Banjir/Flood		
	2019	2020	2021
(1)	(2)	(3)	(4)
1. Haurgeulis	–	–	–
2. Gantar	–	–	–
3. Kroya	–	–	–
4. Gabuswetan	–	–	–
5. Cikedung	–	–	–
6. Terisi	–	–	–
7. Lelea	–	–	1
8. Bangodua	1	1	1
9. Tukdana	–	–	3
10. Widasari	–	–	2
11. Kertasemaya	3	–	–
12. Sukagumiwang	–	–	–
13. Krangkeng	–	–	1
14. Karangampel	–	–	–
15. Kedokanbunder	–	–	–
16. Juntinyuat	–	–	–
17. Sliyeg	–	–	–
18. Jatibarang	–	–	1
19. Balongan	–	–	–
20. Indramayu	–	2	7
21. Sindang	–	8	6
22. Cantigi	–	–	2
23. Pasekan	3	3	1
24. Lohbener	–	–	2
25. Arahau	1	–	4
26. Losarang	–	–	–
27. Kandanghaur	–	–	5
28. Bongas	–	6	6
29. Anjatan	–	1	1
30. Sukra	–	4	7
31. Patrol	–	1	1
Kabupaten Indramayu Indramayu Regency	8	26	51

Lanjutan Tabel/Continued Table 4.3.3

Kecamatan Subdistrict	Gempa Bumi/Earthquake		
	2019	2020	2021
(1)	(5)	(6)	(7)
1. Haurgeulis	-	-	-
2. Gantar	-	-	-
3. Kroya	-	-	-
4. Gabuswetan	-	-	-
5. Cikedung	-	-	-
6. Terisi	-	-	-
7. Lelea	-	-	-
8. Bangodua	-	-	-
9. Tukdana	-	-	-
10. Widasari	-	-	-
11. Kertasemaya	-	-	-
12. Sukagumiwang	-	-	-
13. Krangkeng	-	-	-
14. Karangampel	-	-	-
15. Kedokanbunder	-	-	-
16. Juntinyuat	-	-	-
17. Sliyeg	-	-	-
18. Jatibarang	-	-	-
19. Balongan	-	-	-
20. Indramayu	-	-	-
21. Sindang	-	-	-
22. Cantigi	-	-	-
23. Pasekan	-	-	-
24. Lohbener	-	-	-
25. Araham	-	-	-
26. Losarang	-	-	-
27. Kandanghaur	-	-	-
28. Bongas	-	-	-
29. Anjatan	-	-	-
30. Sukra	-	-	-
31. Patrol	-	-	-
Kabupaten Indramayu <i>Indramayu Regency</i>	-	-	-

Lanjutan Tabel/Continued Table 4.3.3

Kecamatan Subdistrict	Tanah Longsor/Landslide		
	2019	2020	2021
(1)	(8)	(9)	(10)
1. Haurgeulis	-	-	-
2. Gantar	-	-	-
3. Kroya	-	-	-
4. Gabuswetan	-	-	-
5. Cikedung	-	-	-
6. Terisi	-	-	-
7. Lelea	-	-	-
8. Bangodua	-	-	-
9. Tukdana	-	-	2
10. Widasari	-	-	-
11. Kertasemaya	-	1	-
12. Sukagumiwang	-	-	-
13. Krangkeng	-	-	-
14. Karangampel	-	-	-
15. Kedokanbunder	-	-	-
16. Juntinyuat	-	-	-
17. Sliyeg	-	-	-
18. Jatibarang	-	-	-
19. Balongan	-	-	-
20. Indramayu	-	-	-
21. Sindang	-	-	-
22. Cantigi	-	-	-
23. Pasekan	-	-	-
24. Lohbener	-	-	-
25. Arahau	-	-	-
26. Losarang	-	-	-
27. Kandanghaur	-	-	-
28. Bongas	-	-	-
29. Anjatan	-	-	-
30. Sukra	-	-	-
31. Patrol	-	-	-
Kabupaten Indramayu Indramayu Regency	-	1	2

Catatan/Note: ¹ Desa pada tabel ini termasuk Unit Permukiman Transmigrasi (UPT) yang masih dibina oleh kementerian terkait dan nagari di Kabupaten/Kota Sumatera Barat/Villages in this table include Transmigration Settlement Unit which is still fostered by the relevant ministries and the nagari in the Province of Sumatera Barat

Sumber/Source: BPS, Pendataan Potensi Desa (Podes)/BPS-Statistics Indonesia, Village Potential Data Collecting

Tabel 4.3.4
Table

Banyaknya Cerai Berdasarkan Kecamatan dan Bulan di Kabupaten Indramayu Tahun 2021
Number of Divored By District and By Month in Indramayu regency 2021

Kecamatan Subdistrict	Bulan			
	Januari	Februari	Maret	April
(1)	(2)	(4)	(6)	(8)
1. Haurgeulis	29	17	17	21
2. Gantar	16	10	18	7
3. Kroya	19	20	22	27
4. Gabuswetan	24	14	20	18
5. Cikedung	19	15	14	12
6. Terisi	19	13	21	30
7. Lelea	22	22	26	18
8. Bangodua	17	6	19	12
9. Tukdana	22	17	26	20
10. Widasari	17	11	14	17
11. Kertasemaya	24	12	11	10
12. Sukagumiwang	26	18	22	12
13. Krangkeng	25	15	20	22
14. Karangampel	24	26	22	16
15. Kedokanbunder	10	9	9	6
16. Juntinyuat	42	34	35	28
17. Sliyeg	30	23	17	19
18. Jatibarang	29	27	29	27
19. Balongan	22	11	18	11
20. Indramayu	47	22	42	45
21. Sindang	26	19	30	21
22. Cantigi	20	9	9	11
23. Pasekan	17	10	18	8
24. Lohbener	20	20	24	22
25. Arahau	15	14	10	10
26. Losarang	27	23	17	11
27. Kandanghaur	33	40	35	31
28. Bongas	19	23	23	19
29. Anjatan	24	23	22	21
30. Sukra	10	11	14	15
31. Patrol	30	17	19	17
Tahun 2021	724	551	643	564

Sumber: Kemenag dan Kantor Pengadilan Agama Kabupaten Indramayu

Lanjutan Tabel/Continued Table 4.3.4

Kecamatan Subdistrict	Bulan			
	Mei	Juni	Juli	Agustus
(1)	(2)	(4)	(6)	(8)
1. Haurgeulis	31	19	41	32
2. Gantar	10	8	16	26
3. Kroya	30	12	27	37
4. Gabuswetan	21	9	23	30
5. Cikedung	20	12	14	23
6. Terisi	27	9	22	28
7. Lelea	22	14	15	27
8. Bangodua	12	7	16	12
9. Tukdana	28	17	22	29
10. Widasari	15	10	12	21
11. Kertasemaya	13	12	21	24
12. Sukagumiwang	32	24	28	42
13. Krangkeng	26	21	30	29
14. Karangampel	33	14	21	22
15. Kedokanbunder	11	4	4	4
16. Juntinyuat	45	32	33	39
17. Sliyeg	27	19	31	28
18. Jatibarang	36	22	31	30
19. Balongan	17	8	14	34
20. Indramayu	54	35	49	40
21. Sindang	26	8	19	20
22. Cantigi	21	15	18	23
23. Pasekan	14	10	20	21
24. Lohbener	32	14	20	18
25. Arahau	13	9	16	11
26. Losarang	22	18	30	26
27. Kandanghaur	46	28	26	43
28. Bongas	20	10	18	32
29. Anjatan	20	17	31	27
30. Sukra	18	6	14	10
31. Patrol	21	12	24	33
Tahun 2021	763	455	706	821

Sumber: Kemenag dan Kantor Pengadilan Agama Kabupaten Indramayu

Lanjutan Tabel/Continued Table 4.3.4

Kecamatan Subdistrict	Bulan			
	September	Oktober	November	Desember
(1)	(2)	(4)	(6)	(8)
1. Haurgeulis	32	39	30	19
2. Gantar	26	17	17	17
3. Kroya	37	20	31	20
4. Gabuswetan	30	23	22	22
5. Cikédung	23	22	19	15
6. Terisi	28	28	32	17
7. Lelea	27	22	22	17
8. Bangodua	12	16	20	13
9. Tukdana	29	26	32	18
10. Widasari	21	10	16	10
11. Kertasemaya	24	19	14	17
12. Sukagumiwang	42	28	34	24
13. Krangkeng	29	24	22	20
14. Karangampel	22	27	26	19
15. Kedokanbunder	4	3	3	2
16. Juntinyuat	39	30	36	31
17. Sliyeg	28	18	27	25
18. Jatibarang	30	30	39	28
19. Balongan	34	21	15	11
20. Indramayu	40	52	57	42
21. Sindang	20	28	20	15
22. Cantigi	23	8	25	13
23. Pasekan	21	14	14	13
24. Lohbener	18	26	29	9
25. Arahau	11	13	13	7
26. Losarang	26	21	21	25
27. Kandanghaur	43	25	42	25
28. Bongas	32	19	28	17
29. Anjatan	27	30	25	22
30. Sukra	10	14	18	15
31. Patrol	33	12	24	11
Tahun 2021	821	685	773	559

Sumber: Kemenag dan Kantor Pengadilan Agama Kabupaten Indramayu

Tabel
Table 4.3.5**Banyaknya Nikah Berdasarkan Kecamatan dan Jenis Nikah di Kabupaten Indramayu Tahun 2021**
Number of Married By District and Type of Married in Indramayu regency 2021

Kecamatan Subdistrict	Nikah			Di Bawah Umur
	Dengan Wali	Campuran	TNI/POLRI	
(1)	(2)	(4)	(6)	(8)
1. Haurgeulis	862	0		3
2. Gantar	473	0		11
3. Kroya	649	0		15
4. Gabuswetan	549	1		18
5. Cikedung	348	0		7
6. Terisi	542	0	1	9
7. Lelea	436	2		9
8. Bangodua	302	0		2
9. Tukdana	581	0		12
10. Widasari	348	2		0
11. Kertasemaya	562	0		0
12. Sukagumiwang	336	0		0
13. Krangkeng	678	0		1
14. Karangampel	639	1		3
15. Kedokanbunder	437	0		1
16. Juntinyuat	786	1		17
17. Sliyeg	538	0		10
18. Jatibarang	714	2		2
19. Balongan	390	0		1
20. Indramayu	1079	2	1	16
21. Sindang	537	1		14
22. Cantigi	310	0	1	5
23. Pasekan	328	0		22
24. Lohbener	520	1		6
25. Arahau	362	0		11
26. Losarang	480	0		9
27. Kandanghaur	892	1		12
28. Bongas	484	1		8
29. Anjatan	699	2		4
30. Sukra	391	1		1
31. Patrol	581	0		7
Tahun 2021	16833	18		236

Sumber: Kemenag dan Kantor Pengadilan Agama Kabupaten Indramayu

4.4 KEMISKINAN POVERTY

Tabel 4.4.1 **Garis Kemiskinan, Jumlah, dan Persentase Penduduk Miskin di Kabupaten Indramayu, 2012–2021**
Poverty Line, Number, and Percentage of Poor People in Indramayu Regency, 2012–2021

Tahun Year	Garis Kemiskinan (rupiah/kapita/bulan) Poverty Line (rupiah/capita/month)	Jumlah Penduduk Miskin (ribu) Number of Poor People (thousand)	Persentase Penduduk Miskin Percentage of Poor People
(1)	(2)	(3)	(4)
2012	325 787	257,30	15,44
2013	350 455	251,10	14,99
2014	364 360	240,70	14,29
2015	379 088	253,12	14,98
2016	397 196	237,00	13,95
2017	413 857	233,38	13,67
2018	447 378	204,18	11,89
2019	458 240	191,86	11,11
2020	474 807	220,31	12,70
2021	481 754	228,6	13,04

Catatan/Note: ...

Sumber/Source: .BPS, Survei Sosial Ekonomi Nasional Maret/BPS-Statistics Indonesia, March National Socioeconomic Survey

Tabel
Table 4.4.2

Indeks Kedalaman Kemiskinan dan Indeks Keparahan Kemiskinan di Kabupaten Indramayu, 2012–2021
Poverty Gap Index and Poverty Severity Index in Indramayu Regency, 2012–2021

Tahun Year	Indeks Kedalaman Kemiskinan Poverty Gap Index	Indeks Keparahan Kemiskinan Poverty Severity Index
(1)	(2)	(3)
2012	2,12	0,44
2013	2,02	0,47
2014	1,96	0,44
2015	2,37	0,62
2016	1,69	0,37
2017	2,34	0,66
2018	2,23	0,60
2019	1,66	0,40
2020	2,18	0,56
2021	2,46	0,66

Catatan/Note: ...

Sumber/Source: .BPS, Survei Sosial Ekonomi Nasional Maret/BPS-Statistics Indonesia, March National Socioeconomic Survey

BAB 5

Pertanian, Kehutanan, Peternakan, dan Perikanan

Agriculture, Forestry, Livestock, and Fishery

Produksi buah **MANGGA** tahun 2021

933.979 kwintal

Produksi buah **PISANG** tahun 2021

94.499 kwintal

Produksi buah **PEPAYA** tahun 2021

24.041 kwintal



PENJELASAN TEKNIS

1. **Tanaman sayuran dan buah-buahan semusim** **Tanaman sayuran semusim** adalah tanaman sumber vitamin, garam mineral dan lain-lain yang dikonsumsi dari bagian tanaman yang berupa daun, bunga, buah, dan umbinya, yang berumur kurang dari satu tahun. **Tanaman buah-buahan semusim** adalah tanaman sumber vitamin, garam mineral, dan lain-lain yang dikonsumsi dari bagian tanaman yang berupa buah, berumur kurang dari satu tahun, tidak berbentuk pohon/rumpun tetapi menjalar dan berbatang lunak. Tanaman buah-buahan dan sayuran tahunan
2. **Tanaman buah-buahan tahunan** adalah tanaman sumber vitamin, garam mineral, dan lain-lain yang dikonsumsi dari bagian tanaman yang berupa buah dan merupakan tanaman tahunan. **Tanaman sayuran tahunan** adalah tanaman sumber vitamin, garam mineral, dan lain-lain yang dikonsumsi dari bagian tanaman yang berupa daun dan atau buah yang berumur lebih dari satu tahun.
3. **Tanaman biofarmaka** adalah tanaman yang bermanfaat untuk obat-obatan, kosmetik, dan kesehatan yang dikonsumsi atau digunakan dari bagian-bagian tanaman seperti daun, batang,

TECHNICAL NOTES

1. **Seasonal vegetable and fruit plants** **Seasonal vegetable plants** are plants which are the sources of vitamin, mineral salt, etc, consumed from the part of the plant in the form of leaf, flower, fruit, and root with the age of less than one year. **Seasonal fruit plants** are plants which are the sources of vitamin, mineral salt, etc, consumed from the part of the plant in the form of fruits. These plants are creeps with the age of less than one year.
2. **Annual fruit and vegetable plants** **Annual fruit plants** are plants which are the sources of vitamin, contained mineral salt, etc, consumed from the part of plant in the form of fruit and more than one year of age. **Annual vegetable plants** are plants which are the sources of vitamin, contained mineral salt, etc, consumed from the part of the plant in the form of vegetable and more than one year of age.
3. **Medicinal plants** are plants which are useful for medicine. It is consumed from part of the plant such as leaf, flower, fruit, tuber, and root.

1. buah, umbi (rimpang) ataupun akar.
 2. **Tanaman hias** adalah tanaman yang mempunyai nilai keindahan baik bentuk, warna daun, tajuk maupun bunganya, sering digunakan untuk penghias pekarangan dan lain sebagainya.
 3. **Luas panen tanaman hortikultura** adalah luas tanaman sayuran, buah-buahan, biofarmaka, dan tanaman hias yang diambil hasilnya/dipanen pada periode pelaporan.
 4. **Luas panen untuk tanaman sayuran** adalah luas tanaman yang dipanen sekaligus/habis/dibongkar dan luas tanaman yang dipanen berkali-kali (lebih dari satu kali)/belum habis. **Produksi hortikultura** adalah hasil menurut bentuk produk dari setiap tanaman sayuran, buah-buahan, biofarmaka dan tanaman hias yang diambil berdasarkan luas yang dipanen/tanaman yang menghasilkan pada bulan/triwulan laporan.
1. **Ornamental plants are plants** which have a beauty value, either in shape, colour of leaf or crown of flower, and they are often used as a yard decorator.
 2. **Harvested area of horticulture** is area which vegetable, fruit, medicinal and ornamental plant of crop harvested during the period of report.
 3. **Harvested area of vegetables** is area of entirely plant harvested/demolished and plant harvested several times/undemolished. **Horticulture production** is the standard production quantity form of vegetable, fruit, medicinal and ornamental plant based on harvested area/the number of production plants reported monthly/quarterly.

ULASAN

Subsektor Hortikultura merupakan salah satu subsektor pendukung di Kabupaten Indramayu. Berdasarkan data dari Statistik Pertanian Hortikultura, luas panen untuk tanaman sayuran bawang merah dan cabai besar pada tahun 2021 sebesar 175 dan 859 ha. Sedangkan produksi untuk tanaman sayuran bawang merah dan cabai sebesar 11.067 dan 58.499 kwintal.

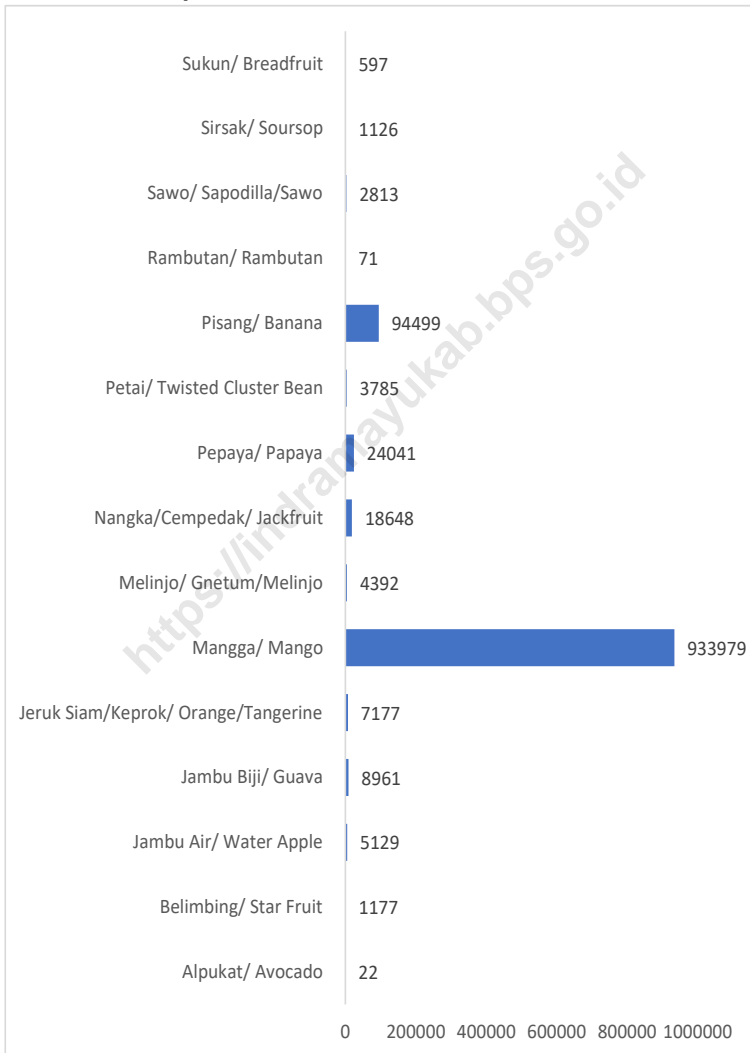
DESCRIPTION

Horticulture sub-sector is one of the supporting sub-sectors in Indramayu Regency. Based on data from Horticultural Agricultural Statistics, the harvested area for large onion and chili vegetables in 2021 is 175 and 859 ha, respectively. Meanwhile, the production of shallots and chilies was 11,067 and 58,499 quintals respectively.

<https://indramayukab.bps.go.id>

Gambar 5.1
Figures

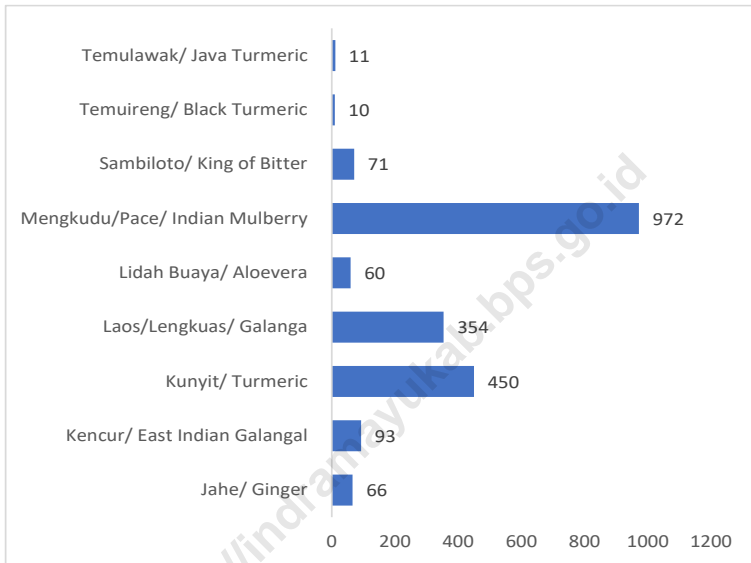
Produksi Buah–Buahan dan Sayuran Tahunan Menurut Jenis Tanaman (kwintal), 2021
Production of Seasonal Vegetables and Fruits by Kind of Plant (quintal), 2021



Sumber/Source: BPS, Statistik Pertanian Hortikultura SPH-SBS/BPS-Statistics Indonesia, Agricultural Statistic for Horticulture SPH-SBS

Gambar 5.2
Figures

**Produksi Tanaman Biofarmaka Menurut Jenis Tanaman (kg),
2021**
Production of Medicinal Plants by Kind of Plant (kg), 2021



Sumber/Source: BPS, Statistik Pertanian Hortikultura SPH-SBS/BPS-Statistics Indonesia, Agricultural Statistic for Horticulture SPH-SBS

**5.1 PERTANIAN, KEHUTANAN, PETERNAKAN, DAN PERIKANAN
AGRICULTURE, FORESTRY, LIVESTOCK, AND FISHERY**

Tabel 5.1.1 Luas Panen, Produktivitas, dan Produksi Padi Menurut Kecamatan (ha), 2021
Harvested Area, Productivity, dan Production of Paddy by Subdistrict (ha), 2021

Kecamatan Subdistrict	Luas Panen (ha) Harvested Area (ha)	Produktivitas (ton/ha) Productivity (ton/ha)	Produksi (ton) Production (ton)
(1)	(2)	(3)	(4)
1. Haurgeulis
2. Gantar
3. Kroya
4. Gabuswetan
5. Cikedung
6. Terisi
7. Lelea
8. Bangodua
9. Tukdana
10. Widasari
11. Kertasemaya
12. Sukagumiwang
13. Krangkeng
14. Karangampel
15. Kedokanbunder
16. Juntinyuat
17. Sliyeg
18. Jatibarang
19. Balongan
20. Indramayu
21. Sindang
22. Cantigi
23. Pasekan
24. Lohbener
25. Arahau
26. Losarang
27. Kandanghaur
28. Bongas
29. Anjatan
30. Sukra
31. Patrol
Kabupaten Indramayu <i>Indramayu Regency</i>			

Catatan/Note: ...

Sumber/Source: BPS, Laporan Statistik Pertanian (SP) Tanaman Pangan/BPS-Statistics Indonesia, Agriculture Statistic Report of Food

Crops

Indramayu Regency in Figures 2022

Tabel 5.1.2 **Produksi Padi¹ dan Beras Menurut Kecamatan (ha), 2021**
Table **Paddy and Rice Production¹ by Subdistrict (ha), 2021**

Kecamatan Subdistrict	Produksi Padi (ton GKG) Paddy Production (ton GKG)	Produksi Padi Setara Beras (ton) Rice Equivalent Production (ton)
(1)	(2)	(3)
1. Haurgeulis
2. Gantar
3. Kroya
4. Gabuswetan
5. Cikedung
6. Terisi
7. Lelea
8. Bangodua
9. Tukdana
10. Widasari
11. Kertasemaya
12. Sukagumiwang
13. Krangkeng
14. Karangampel
15. Kedokanbunder
16. Juntinyuat
17. Sliyeg
18. Jatibarang
19. Balongan
20. Indramayu
21. Sindang
22. Cantigi
23. Pasekan
24. Lohbener
25. Araham
26. Losarang
27. Kandanghaur
28. Bongas
29. Anjatan
30. Sukra
31. Patrol
Kabupaten Indramayu <i>Indramayu Regency</i>		

Catatan/Note: ¹ Kualitas produksi gabah kering giling/*The production is in term of dry unhusked paddy*
 Sumber/Source: BPS, Laporan Statistik Pertanian (SP) Tanaman Pangan/*BPS-Statistics Indonesia, Agriculture Statistic Report of Food Crops*

Tabel
Table 5.1.3

Luas Lahan Sawah, Bukan sawah, dan Lahan Bukan Pertanian di Kabupaten Indramayu 2021
Wetland, Not Wetland, Etc Area in Indramayu 2021

Kecamatan Subdistrict	Lahan Sawah Wetland (Ha)	Lahan Pertanian Bukan Sawah Not Wetland (Ha)	Lahan Bukan Pertanian Etc (Ha)	Jumlah Total (Ha)
(1)	(2)	(3)	(3)	(3)
1. Haurgeulis	4 406	1 166	589	6 161
2. Gantar	7 308	3 936	9 900	21 144
3. Kroya	6 916	5 384	1 197	13 497
4. Gabuswetan	5 950	2 162	1 536	9 648
5. Cikedung	5 660	7 370	1 627	14 657
6. Terisi	4 199	5 673	1 770	11 642
7. Lelea	4 998	330	291	5 619
8. Bangodua	3 219	531	323	4 073
9. Tukdana	3 731	127	811	4 669
10. Widasari	2 856	926	135	3 917
11. Kertasemaya	2 915	325	1 273	4 513
12. Sukagumiwang	2 570	376	766	3 712
13. Krangkeng	4 621	967	522	6 110
14. Karangampel	2 216	20	714	2 950
15. Kedokanbunder	2 109	582	518	3 209
16. Juntinyuat	3 856	389	827	5 072
17. Sliyeg	4 259	865	708	5 832
18. Jatibarang	2 976	859	544	4 379
19. Balongan	1 941	1 342	560	3 843
20. Indramayu	1 804	3 765	767	6 336
21. Sindang	2 118	1 069	88	3 275
22. Cantigi	1 903	9 284	497	11 684
23. Pasekan	878	4 246	3 311	8 435
24. Lohbener	2 549	475	471	3 495
25. Arahau	2 459	546	592	3 597
26. Losarang	5 725	1 199	900	7 824
27. Kandanghaur	5 926	1 219	539	7 684
28. Bongas	3 930	422	206	4 558
29. Anjatan	6 100	850	1 200	8 150
30. Sukra	3 445	411	2 467	6 323
31. Patrol	3 175	373	371	3 919
Kabupaten Indramayu Indramayu Regency	116 718	57 189	36 020	209 927

Sumber/Source: Dinas Pertanian/Department Agriculture

Tabel
Table 5.1.4

Luas Lahan Sawah Irigasi, Tadah Hujan, dan Rawa di Kabupaten Indramayu 2021
Wetland by Irrigation, Rainfed, and Swamp in Indramayu 2021

Kecamatan Subdistrict	Irigasi Irrigation (Ha)	Tadah hujan Rainfed (Ha)	Rawa Swamp (Ha)	Jumlah Total (Ha)
(1)	(2)	(3)	(3)	(3)
1 Haurgeulis	1 135	3 271	-	4 406
2 Gantar	-	7 308	-	7 308
3 Kroya	-	6 916	-	6 916
4 Gabuswetan	5 950	-	-	5 950
5 Cikedung	3 181	2 479	-	5 660
6 Terisi	3 066	1 133	-	4 199
7 Lelea	4 639	359	-	4 998
8 Bangodua	3 219	-	-	3 219
9 Tukdana	3 731	-	-	3 731
10 Widasari	2 856	-	-	2 856
11 Kertasemaya	2 915	-	-	2 915
12 Sukagumiwang	2 104	466	-	2 570
13 Krangkeng	3 616	1 005	-	4 621
14 Karangampel	1 966	250	-	2 216
15 Kedokanbunder	2 109	-	-	2 109
16 Juntinyuat	3 517	339	-	3 856
17 Sliyeg	4 259	-	-	4 259
18 Jatibarang	2 976	-	-	2 976
19 Balongan	1 941	-	-	1 941
20 Indramayu	1 059	745	-	1 804
21 Sindang	2 118	-	-	2 118
22 Cantigi	1 722	181	-	1 903
23 Pasekan	878	-	-	878
24 Lohbener	2 549	-	-	2 549
25 Arahau	2 459	-	-	2 459
26 Losarang	5 725	-	-	5 725
27 Kandanghaur	5 926	-	-	5 926
28 Bongas	3 930	-	-	3 930
29 Anjatan	6 100	-	-	6 100
30 Sukra	3 445	-	-	3 445
31 Patrol	3 175	-	-	3 175
Kabupaten Indramayu Indramayu Regency	92 266	24 452	-	116 718

Sumber/Source: Dinas Pertanian/Department Agriculture

**5.2 HORTIKULTURA
HORTICULTURE**

Tabel 5.2.1 Luas Panen Tanaman Sayuran Menurut Kecamatan dan Jenis Tanaman, (2020) dan (2021)
Harvested Area of Vegetables by Subdistrict and Kind of Plant ,2020 and 2021

Kecamatan Subdistrict	Bawang Merah/Shallot (ha/ha)		Jamur/Mushrooms (m ² /m ²)	
	2020	2021	2020	2021
(1)	(2)	(3)	(4)	(5)
1. Haurgeulis	-	-	4 469	43 000
2. Gantar	-	-	-	-
3. Kroya	-	-	-	60
4. Gabuswetan	10	-	380	680
5. Cikedung	-	-	100	190
6. Terisi	-	-	2 500	2 000
7. Lelea	-	-	-	-
8. Bangodua	8	1	-	-
9. Tukdana	-	-	-	-
10. Widasari	4	5	40	200
11. Kertasemaya	-	-	33 930	28 300
12. Sukagumiwang	-	-	790	685
13. Krangkeng	13	13	-	-
14. Karangampel	5	4	-	128
15. Kedokanbunder	9	-	-	-
16. Juntinyuat	31	24	-	-
17. Sliyeg	4	-	316	176
18. Jatibarang	2	-	1 400	-
19. Balongan	2	-	6 400	-
20. Indramayu	-	-	-	-
21. Sindang	-	-	-	-
22. Cantigi	-	-	-	-
23. Pasekan	-	-	-	-
24. Lohbener	-	-	-	-
25. Arahau	-	-	-	-
26. Losarang	46	6	-	-
27. Kandanghaur	3	-	-	-
28. Bongas	12	22	530	660
29. Anjatan	80	71	1 550	550
30. Sukra	-	-	311	1 051
31. Patrol	93	29	-	510
Kabupaten Indramayu Indramayu Regency	321	175	52 716	78 190

Lanjutan Tabel/*Continued Table* 5.2.1

Kecamatan Subdistrict	Cabai Besar/ Chili/Big chili (ha/ ha)		Cabai Rawit/ Chili/Cayenne Pepper (ha/ha)	
	2020	2021	2020	2021
(1)	(6)	(7)	(8)	(9)
1. Haurgeulis	15	-	-	-
2. Gantar	126	320	-	-
3. Kroya	290	305	-	-
4. Gabuswetan	33	150	-	-
5. Cikedung	4	2	-	-
6. Terisi	14	15	-	-
7. Lelea	1	2	-	-
8. Bangodua	-	-	-	6
9. Tukdana	-	-	-	-
10. Widasari	4	-	-	-
11. Kertasemaya	-	7	-	3
12. Sukagumiwang	30	30	-	-
13. Krangkeng	1	-	1	1
14. Karangampel	4	3	2	1
15. Kedokanbunder	-	-	-	-
16. Juntinyuat	-	-	5	15
17. Sliyeg	-	-	13	13
18. Jatibarang	-	-	8	16
19. Balongan	-	-	-	-
20. Indramayu	-	-	-	-
21. Sindang	-	-	-	-
22. Cantigi	-	-	1	-
23. Pasekan	-	-	-	-
24. Lohbener	-	-	-	-
25. Araham	-	-	-	-
26. Losarang	5	3	2	-
27. Kandanghaur	2	-	-	-
28. Bongas	4	8	-	10
29. Anjatan	17	14	12	9
30. Sukra	-	-	-	3
31. Patrol	-	-	-	-
Kabupaten Indramayu Indramayu Regency	550	859	44	77

Lanjutan Tabel/Continued Table 5.2.1

Kecamatan Subdistrict	Kacang Panjang/ Long Beans (ha/ ha)		Ketimun/ Cucumber (ha/ ha)		Semangka/ Water Melon (ha/ ha)	
	2020	2021	2020	2021	2020	2021
(1)	(10)	(11)	(12)	(13)	(14)	(15)
1. Haurgeulis	-	-	-	-	-	-
2. Gantar	4	21	4	23	3	-
3. Kroya	14	7	7	7	25	-
4. Gabuswetan	-	7	-	8	-	-
5. Cikedung	13	9	13	10	15	-
6. Terisi	8	4	13	15	-	50
7. Lelea	3	4	4	2	50	10
8. Bangodua	-	-	-	-	-	2
9. Tukdana	15	2	56	15	29	-
10. Widasari	-	8	-	5	25	-
11. Kertasemaya	2	5	5	6	-	-
12. Sukagumiwang	5	4	6	4	-	-
13. Krangkeng	5	12	2	17	7	7
14. Karangampel	6	1	2	1	9	4
15. Kedokanbunder	20	12	14	4	-	3
16. Juntinyuat	18	25	16	6	61	23
17. Sliyeg	11	17	15	16	-	-
18. Jatibarang	20	19	11	20	-	-
19. Balongan	4	-	4	-	-	-
20. Indramayu	-	-	-	-	-	2
21. Sindang	-	-	-	-	13	-
22. Cantigi	2	-	2	-	-	-
23. Pasekan	-	-	-	-	-	-
24. Lohbener	-	-	-	-	-	-
25. Arahana	-	-	-	-	-	-
26. Losarang	8	17	1	1	-	-
27. Kandanghaur	-	1	-	-	5	-
28. Bongas	5	7	3	12	-	-
29. Anjatan	6	12	11	9	-	-
30. Sukra	-	-	-	-	-	-
31. Patrol	-	-	-	-	-	-
Kabupaten Indramayu Indramayu Regency	169	194	189	181	242	101

Catatan/Note: ...

Sumber/Source: BPS, Statistik Pertanian Hortikultura SPH-SBS/BPS-Statistics Indonesia, Agricultural Statistic for Horticulture SPH-SBS

Tabel
Table 5.2.2

Produksi Tanaman Sayuran Menurut Kecamatan dan Jenis Tanaman, 2020 dan 2021
Production of Vegetables by Subdistrict and Kind of Plant, 2020 dan 2021

Kecamatan Subdistrict	Bawang Merah/Shallot (kw/qui)		Jamur/Mushrooms (kg/kg)	
	2020	2021	2020	2021
(1)	(2)	(3)	(4)	(5)
1. Haurgeulis	-	-	12 480	34 501
2. Gantar	-	-	-	-
3. Kroya	-	-	-	120
4. Gabuswetan	730	-	6 070	396
5. Cikedung	-	-	240	2
6. Terisi	-	-	55 653	1 862
7. Lelea	-	-	-	-
8. Bangodua	502	35	-	-
9. Tukdana	-	-	-	-
10. Widasari	390	450	370	151
11. Kertasemaya	-	-	59 165	5 285
12. Sukagumiwang	-	-	1 663	767
13. Krangkeng	422	773	-	-
14. Karangampel	583	374	-	197
15. Kedokanbunder	775	-	-	-
16. Juntinyuat	2 225	960	-	-
17. Sliyeg	345	-	720	62
18. Jatibarang	160	-	1 750	-
19. Balongan	131	-	14 700	-
20. Indramayu	-	-	-	-
21. Sindang	-	-	-	-
22. Cantigi	-	-	-	-
23. Pasekan	-	-	-	-
24. Lohbener	-	-	-	-
25. Arahau	-	-	-	-
26. Losarang	2 070	479	-	-
27. Kandanghaur	195	-	-	-
28. Bongas	1 100	1 526	2 820	1 183
29. Anjatan	2 025	5 434	3 891	1 492
30. Sukra	-	-	3 710	3 319
31. Patrol	3 295	1 036	-	296
Kabupaten Indramayu Indramayu Regency	14 947	11 067	163 232	49 633

Lanjutan Tabel/Continued Table 5.2.2

Kecamatan Subdistrict	Cabai Besar/ Chili/Big chili (kw/qui)		Cabai Rawit/ Chili/Cayenne Pepper (kw/qui)	
	2020	2021	2020	2021
(1)	(6)	(7)	(8)	(9)
1. Haurgeulis	182	-	-	-
2. Gantar	4 580	3 735	-	-
3. Kroya	22 730	31 665	-	-
4. Gabuswetan	2 230	18 000	-	-
5. Cikedung	280	160	-	-
6. Terisi	1 052	600	-	-
7. Lelea	70	160	-	-
8. Bangodua	-	-	-	37
9. Tukdana	-	-	-	-
10. Widasari	900	-	-	-
11. Kertasemaya	-	417	-	424
12. Sukagumiwang	280	840	-	-
13. Krangkeng	20	-	20	35
14. Karangampel	196	319	80	118
15. Kedokanbunder	-	-	-	-
16. Juntinyuat	-	-	123	402
17. Sliyeg	-	-	1 435	1 435
18. Jatibarang	-	-	1 025	1 745
19. Balongan	-	-	-	-
20. Indramayu	-	-	-	-
21. Sindang	-	-	-	-
22. Cantigi	-	-	112	-
23. Pasekan	-	-	-	-
24. Lohbener	-	-	-	-
25. Arahau	-	-	-	-
26. Losarang	699	410	84	-
27. Kandanghaur	28	-	-	-
28. Bongas	1 470	455	-	407
29. Anjatan	1 311	1 738	660	972
30. Sukra	-	-	-	150
31. Patrol	-	-	-	-
Kabupaten Indramayu Indramayu Regency	36 028	58 499	3 539	5 725

Lanjutan Tabel/Continued Table 5.2.2

Kecamatan Subdistrict	Kacang Panjang/ Long Beans (ha/ ha)		Ketimun/ Cucumber (ha/ ha)		Semangka/ Water Melon (ha/ ha)	
	2020	2021	2020	2021	(n-1)	(n)
(1)	(10)	(11)	(12)	(13)	(14)	(15)
1. Haurgeulis	-	-	-	-	-	-
2. Gantar	424	2 205	448	2 680	600	-
3. Kroya	885	147	499	156	1 530	-
4. Gabuswetan	-	117	-	346	-	-
5. Cikedung	1 140	1 000	1 445	1 430	2 250	-
6. Terisi	1 440	8	976	525	-	500
7. Lelea	270	480	560	300	7 500	1 500
8. Bangodua	-	-	-	-	-	300
9. Tukdana	2 130	240	9 980	496	5 800	-
10. Widasari	-	183	-	178	4 750	-
11. Kertasemaya	370	144	770	858	-	-
12. Sukagumiwang	531	215	830	502	-	-
13. Krangkeng	635	742	210	2 366	1 160	968
14. Karangampel	878	257	228	90	1 285	325
15. Kedokanbunder	552	319	318	287	-	240
16. Juntinyuat	2 146	2 351	573	302	1 321	542
17. Sliyeg	819	1 755	1 544	1 700	-	-
18. Jatibarang	1 833	1 773	1 240	1 995	-	-
19. Balongan	188	-	140	-	-	-
20. Indramayu	-	-	-	-	-	25
21. Sindang	-	-	-	-	570	-
22. Cantigi	136	-	174	-	-	-
23. Pasekan	-	-	-	-	-	-
24. Lohbener	-	-	-	-	-	-
25. Arahau	-	-	-	-	-	-
26. Losarang	1 545	1 670	150	150	-	-
27. Kandanghaur	-	374	-	-	375	-
28. Bongas	1 560	281	1 680	1 005	-	-
29. Anjatan	275	722	460	555	-	-
30. Sukra	-	-	-	-	-	-
31. Patrol	-	-	-	-	-	-
Kabupaten Indramayu Indramayu Regency	17 757	14 982	22 225	15 920	27 141	4 400

Catatan/Note: ...

Sumber/Source: BPS, Statistik Pertanian Hortikultura SPH-SBS/BPS-Statistics Indonesia, Agricultural Statistic for Horticulture SPH-SBS

Tabel
Table 5.2.3

Luas Panen Tanaman Sayuran dan Buah–Buahan Semusim Menurut Jenis Tanaman (ha), 2018–2021
Harvested Area of Seasonal Vegetables and Fruits by Kind of Plant (ha), 2018–2021

Jenis Tanaman Kind of Plants	2018	2019	2020	2021
(1)	(2)	(3)	(4)	(5)
Bawang Daun/ Scallion	-	-	-	3
Bawang Merah/ Shallots	364	267	321	175
Bawang Putih/ Garlic	-	-	-	-
Bayam/ Spinach	-	-	48	108
Blewah/ Blewah	34	36	34	-
Buncis/ string bean	-	-	6	19
Cabai Besar/ Chili/Big chili	394	341	550	859
Cabai Rawit/ Chili/Cayenne Pepper	120	23	44	77
Jamur/ Mushrooms	35,56	33	52,716	78 190
Kacang Merah/ Red Beans	-	-	-	-
Kacang Panjang/ Long Beans	308	131	169	194
Kangkung/ Water Spinach	67	31	82	133
Kembang Kol/ Cauliflower	9	9	43	39
Kentang/ Potato	-	-	-	-
Ketimun/ Cucumber	285	116	189	181
Kubis/ Cabbage	-	-	-	2
Labu Siam/ Chayote	-	-	11	26
Lobak/ Radish	-	-	6	-
Melon/ Melon	9	-	3	20
Paprika/ Bell Pepper	-	-	-	-
Petsai/Sawi/ Chinese Cabbage/ mustard green	123	56	35	79
Semangka/ Watermelon	535	339	242	101
Stroberi/ Strawberry	-	-	-	-
Terung/ Eggplant	256	88	106	137
Tomat/ Tomato	97	56	44	69
Wortel/ Carrot	-	-	-	-

Sumber/Source: BPS, Statistik Pertanian Hortikultura SPH-SBS/BPS-Statistics Indonesia, Agricultural Statistic for Horticulture SPH-SBS

Tabel
Table 5.2.4

**Produksi Tanaman Sayuran dan Buah-Buahan Semusim
Menurut Jenis Tanaman (kw), 2018–2021**
**Production of Seasonal Vegetables and Fruits by Kind of Plant
(qui), 2018–2021**

Jenis Tanaman Kind of Plants	2018	2019	2020	2021
(1)	(2)	(3)	(4)	(5)
Bawang Daun/ Scallion	-	-	-	93
Bawang Merah/ Shallots	25 531	14 646	14 947	11 067
Bawang Putih/ Garlic	-	-	-	-
Bayam/ Spinach	-	-	2 025	5 233
Blewah/ Blewah	3 435	3 483	3 789	-
Buncis/ string bean	-	-	59	630
Cabai Besar/ Chili/Big chili	26 272	25 237	36 028	58 499
Cabai Rawit/ Chili/Cayenne Pepper	4 460	1 309	3 539	5 725
Jamur/ Mushrooms	147 700	88 81	16 323,2	49 633
Kacang Merah/ Red Beans	-	-	-	-
Kacang Panjang/ Long Beans	20 042	8 787	17 757	14 982
Kangkung/ Water Spinach	5 147	2 008	4 049	5 967
Kembang Kol/ Cauliflower	445	1 040	3 590	2 884
Kentang/ Potato	-	-	-	-
Ketimun/ Cucumber	20 889	8 468	22 225	15 920
Kubis/ Cabbage	-	-	-	140
Labu Siam/ Chayote	-	-	3 159	901
Lobak/ Radish	-	-	119	-
Melon/ Melon	1 129	-	320	3 070
Paprika/ Bell Pepper	-	-	-	-
Petsai/Sawi/ Chinese Cabbage/ mustard green	9 646	2 330	983	1 769
Semangka/ Watermelon	90 753	47 154	27 141	4 400
Stroberi/ Strawberry	-	-	-	-
Terung/ Eggplant	19 598	6 876	12 042	10 732
Tomat/ Tomato	4 709	3 019	4 329	5 102
Wortel/ Carrot	-	-	-	-

Sumber/Source: BPS, Statistik Pertanian Hortikultura SPH-SBS/BPS-Statistics Indonesia, Agricultural Statistic for Horticulture SPH-SBS

Tabel
Table 5.2.5

Luas Panen Tanaman Biofarmaka Menurut Kecamatan dan Jenis Tanaman (m²), 2020 dan 2021
Harvested Area of Medicinal Plants by Subdistrict and Kind of Plant (m²), 2020 and 2021

Kecamatan Subdistrict	Jahe/Ginger		Laos/Lengkuas/Galanga	
	2020	2021	2020	2021
(1)	(2)	(3)	(4)	(5)
1. Haurgeulis	-	-	-	-
2. Gantar	-	-	-	-
3. Kroya	-	-	-	-
4. Gabuswetan	-	-	-	-
5. Cikedung	-	-	-	-
6. Terisi	-	-	-	-
7. Lelea	-	-	-	-
8. Bangodua	-	-	-	-
9. Tukdana	-	-	-	-
10. Widasari	-	-	-	-
11. Kertasemaya	-	-	-	130
12. Sukagumiwang	-	-	-	-
13. Krangkeng	-	-	-	-
14. Karangampel	-	7	16	23
15. Kedokanbunder	-	-	-	-
16. Juntinyuat	-	-	-	-
17. Sliyeg	-	-	-	-
18. Jatibarang	-	-	-	-
19. Balongan	-	-	-	-
20. Indramayu	-	-	-	-
21. Sindang	-	-	-	-
22. Cantigi	-	-	-	-
23. Pasekan	-	-	-	-
24. Lohbener	-	-	-	-
25. Araham	-	-	-	-
26. Losarang	-	-	-	-
27. Kandanghaur	-	-	-	-
28. Bongas	-	-	-	-
29. Anjatan	-	-	-	-
30. Sukra	-	-	-	-
31. Patrol	-	-	-	-
Kabupaten Indramayu <i>Indramayu Regency</i>	-	7	16	153

Lanjutan Tabel/Continued Table 5.2.5

Kecamatan Subdistrict	Kencur/East Indian Galangal		Kunyit/Turmeric	
	2020	2021	2020	2021
(1)	(6)	(7)	(8)	(9)
1. Haurgeulis	-	-	-	-
2. Gantar	-	-	-	-
3. Kroya	-	-	-	-
4. Gabuswetan	-	-	-	-
5. Cikedung	-	-	-	-
6. Terisi	-	-	-	-
7. Lelea	-	-	-	-
8. Bangodua	-	-	-	-
9. Tukdana	-	-	300	-
10. Widasari	-	-	-	-
11. Kertasemaya	-	-	-	100
12. Sukagumiwang	-	-	-	-
13. Krangkeng	-	-	-	-
14. Karangampel	6	33	20	42
15. Kedokanbunder	-	-	-	-
16. Juntinyuat	-	-	-	-
17. Sliyeg	-	-	-	-
18. Jatibarang	-	-	-	-
19. Balongan	-	-	-	-
20. Indramayu	-	-	-	-
21. Sindang	-	-	-	-
22. Cantigi	-	-	-	-
23. Pasekan	-	-	-	-
24. Lohbener	-	-	-	-
25. Arahana	-	-	-	-
26. Losarang	-	-	-	-
27. Kandanghaur	-	-	-	-
28. Bongas	-	-	-	-
29. Anjatan	-	-	-	-
30. Sukra	-	-	-	-
31. Patrol	-	-	-	-
Kabupaten Indramayu Indramayu Regency	6	33	320	142

Catatan/Note: ...

Sumber/Source: BPS, Statistik Pertanian Hortikultura SPH-TBF/BPS-Statistics Indonesia, Agricultural Statistic for Horticulture SPH-TBF

Tabel
Table 5.2.6

Produksi Tanaman Biofarmaka Menurut Kecamatan dan Jenis Tanaman (kg), 2020 and 2021
Production of Medicinal Plants by Subdistrict and Kind of Plant (kg) 2020 and 2021

Kecamatan Subdistrict	Jahe/Ginger		Laos/Lengkuas/Galanga	
	2020	2021	2020	2021
(1)	(2)	(3)	(4)	(5)
1. Haurgeulis	-	-	-	-
2. Gantar	-	-	-	-
3. Kroya	-	-	-	-
4. Gabuswetan	-	-	-	-
5. Cikedung	-	-	-	-
6. Terisi	-	-	-	-
7. Lelea	-	-	-	-
8. Bangodua	-	-	-	-
9. Tukdana	-	-	-	-
10. Widasari	-	-	-	-
11. Kertasemaya	-	-	-	265
12. Sukagumiwang	-	-	-	-
13. Krangkeng	-	-	-	-
14. Karangampel	-	66	55	89
15. Kedokanbunder	-	-	-	-
16. Juntinyuat	-	-	-	-
17. Sliyeg	-	-	-	-
18. Jatibarang	-	-	-	-
19. Balongan	-	-	-	-
20. Indramayu	-	-	-	-
21. Sindang	-	-	-	-
22. Cantigi	-	-	-	-
23. Pasekan	-	-	-	-
24. Lohbener	-	-	-	-
25. Arahau	-	-	-	-
26. Losarang	-	-	-	-
27. Kandanghaur	-	-	-	-
28. Bongas	-	-	-	-
29. Anjatan	-	-	-	-
30. Sukra	-	-	-	-
31. Patrol	-	-	-	-
Kabupaten Indramayu <i>Indramayu Regency</i>	-	66	55	354

Lanjutan Tabel/Continued Table 5.2.6

Kecamatan Subdistrict	Kencur/East Indian Galangal		Kunyit/Turmeric	
	2020	2021	2020	2021
(1)	(6)	(7)	(8)	(9)
1. Haurgeulis	-	-	-	-
2. Gantar	-	-	-	-
3. Kroya	-	-	-	-
4. Gabuswetan	-	-	-	-
5. Cikedung	-	-	-	-
6. Terisi	-	-	-	-
7. Lelea	-	-	-	-
8. Bangodua	-	-	-	-
9. Tukdana	-	-	1 239	-
10. Widasari	-	-	-	-
11. Kertasemaya	-	-	-	310
12. Sukagumiwang	-	-	-	-
13. Krangkeng	-	-	-	-
14. Karangampel	22	93	130	140
15. Kedokanbunder	-	-	-	-
16. Juntinyuat	-	-	-	-
17. Sliyeg	-	-	-	-
18. Jatibarang	-	-	-	-
19. Balongan	-	-	-	-
20. Indramayu	-	-	-	-
21. Sindang	-	-	-	-
22. Cantigi	-	-	-	-
23. Pasekan	-	-	-	-
24. Lohbener	-	-	-	-
25. Arahau	-	-	-	-
26. Losarang	-	-	-	-
27. Kandanghaur	-	-	-	-
28. Bongas	-	-	-	-
29. Anjatan	-	-	-	-
30. Sukra	-	-	-	-
31. Patrol	-	-	-	-
Kabupaten Indramayu Indramayu Regency	22	93	1 369	450

Catatan/Note: ...

Sumber/Source: BPS, Statistik Pertanian Hortikultura SPH-TBF/BPS-Statistics Indonesia, Agricultural Statistic for Horticulture SPH-TBF

Tabel 5.2.7 **Luas Panen Tanaman Biofarmaka Menurut Jenis Tanaman (m²), 2018- 2021**
Table 5.2.7 **Harvested Area of Medicinal Plants by Kind of Plant (m²), 2018– 2021**

Jenis Tanaman Kind of Plants	2018	2019	2020	2021
(1)	(2)	(3)	(4)	(5)
Dlingo/Dringo	-	-	-	-
Jahe	6 654	10 004	-	7
Kapulaga	-	-	-	-
Keji Beling	-	-	-	-
Kencur	-	-	6	33
Kunyit	14 111	20 002	320	142
Laos/Lengkuas	7 996	10 004	16	153
Lempuyang	277	-	-	-
Lldah Buaya	-	-	5	6
Mahkota Dewa (pohon/tree)	-	-	-	-
Mengkudu/Pace (pohon/tree)	-	-	-	145
Sambiloto	-	-	-	10
Temuireng	54	-	-	7
Temukunci	-	-	-	-
Temulawak	109	-	-	10

Catatan/Note: ...

Sumber/Source: BPS, Statistik Pertanian Hortikultura SPH-TBF/BPS-Statistics Indonesia, Agricultural Statistic for Horticulture SPH-TBF

Tabel 5.2.8 **Produksi Tanaman Biofarmaka Menurut Jenis Tanaman (kg), 2018–2021**
Production of Medicinal Plants by Kind of Plant (kg), 2018–2021

Jenis Tanaman Kind of Plants	2018	2019	2020	2021
(1)	(2)	(3)	(4)	(5)
Dlingo/Dringo	-	-	-	-
Jahe	27 422	60 006	21	66
Kapulaga	-	-	-	-
Keji Beling	-	-	8	-
Kencur	-	-	-	93
Kunyit	41 292	80 004	1 369	450
Laos/Lengkuas	39 664	70 007	55	354
Lempuyang	584	-	-	-
Lidah Buaya	-	-	30	60
Mahkota Dewa	-	-	-	-
Mengkudu/Pace	-	-	323	972
Sambiloto	-	-	-	71
Temuireng	75	-	7	10
Temukunci	-	-	-	-
Temulawak	155	-	11	11

Catatan/Note: ...

Sumber/Source: BPS, Statistik Pertanian Hortikultura SPH-TBF/BPS-Statistics Indonesia, Agricultural Statistic for Horticulture SPH-TBF

Tabel 5.2.12 **Produksi Tanaman Hias Menurut Jenis Tanaman (tangkai), 2018–2021**
Table 5.2.12 **Production of Ornamental Plants by Kind of Plant (stalks), 2018–2021**

Jenis Tanaman <i>Kind of Plants</i>	2018	2019	2020	2021
(1)	(2)	(3)	(4)	(5)
Adenium (Kamboja Jepang)/ Adenium obesum	-	-	-	-
Aglaonema/ Chinese evergreens	-	-	-	-
Anggrek/ Orchid	-	-	-	-
Anthurium Bunga/ Flamingo Lily Flower	-	-	-	-
Anthurium Daun/ Laceleaf	-	-	-	-
Anyelir/ Carnation	-	-	-	-
Caladium/ Heart of Jesus	-	-	-	-
Cordyline/ Cordyline	-	-	-	-
Diffenbachia/ Dumb canes	-	-	-	-
Dracaena/ Dracaena	-	-	-	-
Euphorbia/ Spurges	-	-	-	-
Gladiol/ Gladiol	-	-	-	-
Herbras/ Gerbera	-	-	-	-
Krisan/ Chrysantemum	-	-	-	-
Mawar/ Rose	-	-	-	-
Melati/ Jasmine	-	-	-	-
Monstera/ Swiss cheese plant	-	-	-	-
Pakis/ Fern	-	-	-	-
Palem/ Palm	-	-	-	-
Pedang-pedangan/ Sansevieria	-	-	-	-
Pisang–pisangan/ Heliconia	-	-	-	-
Philodendron/ Philodendron	-	-	-	-
Sedap Malam/ Tuberose	-	-	-	-
Soka/ Ixora	-	-	-	-

Catatan/Note: ...

Sumber/Source: BPS, Statistik Pertanian Hortikultura SPH-TH/BPS-Statistics Indonesia, Agricultural Statistik for Horticulture SPH-TH

Tabel
Table 5.2.13

**Produksi Buah-buahan Menurut Kecamatan dan Jenis Tanaman
(kwintal), 2020 and 2021**
**Production of Fruits by Subdistrict and Kind of Plant (quintal),
2020 and 2021**

Kecamatan Subdistrict	Mangga/Mango		Durian/Durian	
	2020	2021	2020	2021
(1)	(2)	(3)	(4)	(5)
1. Haurgeulis	156 512	38 029	-	-
2. Gantar	24 000	80 965	-	-
3. Kroya	126 195	50 896	-	-
4. Gabuswetan	25 345	27 264	-	-
5. Cikedung	182 860	184 841	-	-
6. Terisi	60 540	16 734	-	-
7. Lelea	67 300	61 750	-	-
8. Bangodua	23 935	25 123	-	-
9. Tukdana	36 552	41 371	-	-
10. Widasari	3 729	6 809	-	-
11. Kertasemaya	3 651	16 638	-	-
12. Sukagumiwang	16 004	29 993	-	-
13. Krangkeng	11 080	115 264	-	-
14. Karangampel	13 743	33 971	-	-
15. Kedokanbunder	9 405	12 268	-	-
16. Juntinyuat	115 632	18 962	-	-
17. Sliyeg	68 786	34 256	-	-
18. Jatibarang	146 205	12 543	-	-
19. Balongan	2 341	12 567	-	-
20. Indramayu	2 101	9 520	-	-
21. Sindang	23 662	6 253	-	-
22. Cantigi	4 235	10 845	-	-
23. Pasekan	4 710	3 562	-	-
24. Lohbener	38 145	23 841	-	-
25. Arahau	14 458	17 018	-	-
26. Losarang	14 623	3 913	-	-
27. Kandanghaur	14 178	6 917	-	-
28. Bongas	1 714	1 553	-	-
29. Anjatan	20 968	5 627	-	-
30. Sukra	29 977	22 782	-	-
31. Patrol	2 816	1 905	-	-
Kabupaten Indramayu Indramayu Regency	1 265 402	933 979	-	-

Lanjutan Tabel/Continued Table 5.2.13

Kecamatan Subdistrict	Jeruk/Orange		Pisang/Banana	
	2020	2021	2020	2021
(1)	(6)	(7)	(8)	(9)
1. Haurgeulis	-	-	8 783	4 450
2. Gantar	-	-	53	43
3. Kroya	-	-	8 586	3 977
4. Gabuswetan	31	28	1 814	5 100
5. Cikedung	-	-	1 207	894
6. Terisi	-	-	971	325
7. Lelea	-	-	2 809	2 188
8. Bangodua	-	-	92	37
9. Tukdana	-	-	201	301
10. Widasari	-	-	128	333
11. Kertasemaya	-	-	588	573
12. Sukagumiwang	-	-	498	297
13. Krangkeng	-	-	13 712	23 638
14. Karangampel	-	-	3 901	2 813
15. Kedokanbunder	-	-	2 920	960
16. Juntinyuat	4 829	7 149	22 019	31 865
17. Sliyeg	-	-	108	126
18. Jatibarang	2	-	213	150
19. Balongan	-	-	309	385
20. Indramayu	-	-	6 426	4 400
21. Sindang	-	-	49	25
22. Cantigi	-	-	797	960
23. Pasekan	-	-	58	1
24. Lohbener	-	-	1 243	2 442
25. Arahau	-	-	2 254	5 062
26. Losarang	-	-	10	66
27. Kandanghaur	-	-	36	121
28. Bongas	1	-	21 140	15 259
29. Anjatan	2 402	-	776	493
30. Sukra	-	-	160	191
31. Patrol	-	-	-	-
Kabupaten Indramayu Indramayu Regency	7 265	7 177	101 861	107 474

Lanjutan Tabel/Continued Table 5.2.13

Kecamatan Subdistrict	Pepaya/Papaya		Salak/Salacca	
	2020	2021	2020	2021
(1)	(10)	(11)	(12)	(13)
1. Haurgeulis	-	-	-	-
2. Gantar	-	4 100	-	-
3. Kroya	6 545	14 043	-	-
4. Gabuswetan	1 402	225	-	-
5. Cikedung	228	348	-	-
6. Terisi	180	596	-	-
7. Lelea	488	400	-	-
8. Bangodua	-	-	-	-
9. Tukdana	11	540	-	-
10. Widasari	797	428	-	-
11. Kertasemaya	15	-	-	-
12. Sukagumiwang	86	-	-	-
13. Krangkeng	106	223	-	-
14. Karangampel	34	32	-	-
15. Kedokanbunder	93	83	-	-
16. Juntinyuat	507	391	-	-
17. Sliyeg	22	8	-	-
18. Jatibarang	9	4	-	-
19. Balongan	-	-	-	-
20. Indramayu	2 451	1 497	-	-
21. Sindang	-	-	-	-
22. Cantigi	3	20	-	-
23. Pasekan	-	-	-	-
24. Lohbener	-	-	-	-
25. Araham	-	-	-	-
26. Losarang	102	106	-	-
27. Kandanghaur	-	-	-	-
28. Bongas	118	866	-	-
29. Anjatan	385	124	-	-
30. Sukra	-	-	-	-
31. Patrol	6	9	-	-
Kabupaten Indramayu Indramayu Regency	13 588	24 041	-	-

Catatan/Note: ...

Sumber/Source: BPS, Statistik Pertanian Hortikultura SPH-BST/BPS-Statistics Indonesia, Agricultural Statistic for Horticulture SPH-BST

Tabel 5.2.14 **Produksi Buah–Buahan dan Sayuran Tahunan Menurut Jenis Tanaman (kwintal), 2018–2021**
Production of Annual Fruits and Vegetables by Kind of Plant (quintal), 2018–2021

Jenis Tanaman Kind of Plants	2019	2020	2021
(1)	(2)	(3)	(4)
Alpukat/ Avocado	-	23	22
Anggur/ Grape	-	-	-
Apel/ Apple	-	-	-
Belimbing/ Star Fruit	1 544	1 782	1 177
Duku/Langsat/Kokosan/ Duku	-	-	-
Durian/ Durian	-	-	-
Jambu Air/ Water Apple	7 997	6 484	5 129
Jambu Biji/ Guava	11 542	14 494	8 961
Jengkol/ Jengkol	-	-	32
Jeruk Besar/ Pomelo	4	2	-
Jeruk Siam/Kepro/ Orange/ Tangerine	2 445	7 265	7 177
Mangga/ Mango	753 425	1 265 402	933 979
Manggis/ Mangosteen	-	-	-
Markisa/Konyal/ Passion fruit	-	-	-
Melinjo/ Gnetum/Melinjo	3 867	8 160	4 392
Nangka/Cempedak/ Jackfruit	23 396	26 695	18 648
Nenas/ Pineapple	-	-	-
Pepaya/ Papaya	10 189	13 588	24 041
Petai/ Twisted Cluster Bean	5 399	4 949	3 785
Pisang/ Banana	101 861	131 769	94 499
Rambutan/ Rambutan	76	80	71
Salak/ Snakefruit	-	-	-
Sawo/ Sapodilla/Sawo	1 927	2 399	2 813
Sirsak/ Soursop	746	1 742	1 126
Sukun/ Breadfruit	9 599	7 929	597

Catatan/Note: ...

Sumber/Source: BPS, Statistik Pertanian Hortikultura SPH-BST/BPS-Statistics Indonesia, Agricultural Statistic for Horticulture SPH-BST

5.3 PERKEBUNAN ESTATE CROPS

Tabel 5.3.1 Luas Areal Tanaman Perkebunan Menurut Kecamatan dan Jenis Tanaman (ha), 2020 dan 2021
Table 5.3.1 *Planted Area of Estate Crops by Subdistrict and Type of Crops (ha), 2020 dan 2021*

Kecamatan Subdistrict	Kelapa Sawit/Oil Palm		Kelapa/Coconut	
	2020	2021	2020	2021
(1)	(2)	(3)	(4)	(5)
1, Haurgeulis	-	-	91,99	91,00
2, Gantar	-	-	59,00	58,01
3, Kroya	-	-	94,20	94,00
4, Gabuswetan	-	-	78,00	77,01
5, Cikedung	-	-	60,00	59,00
6, Terisi	-	-	60,00	60,00
7, Lelea	-	-	93,00	93,00
8, Bangodua	-	-	18,29	18,00
9, Tukdana	-	-	55,00	54,00
10, Widasari	-	-	68,00	68,00
11, Kertasemaya	-	-	99,81	98,01
12, Sukagumiwang	-	-	109,00	109,00
13, Krangkeng	-	-	298,90	177,00
14, Karangampel	-	-	197,01	196,00
15, Kedokanbunder	-	-	198,00	197,00
16, Juntinyuat	-	-	94,00	93,01
17, Sliyeg	-	-	349,00	348,00
18, Jatibarang	-	-	99,44	98,01
19, Balongan	-	-	66,98	65,99
20, Indramayu	-	-	79,00	78,00
21, Sindang	-	-	278,01	278,01
22, Cantigi	-	-	220,00	219,00
23, Pasekan	-	-	150,00	150,00
24, Lohbener	-	-	60,00	60,00
25, Araham	-	-	198,00	197,01
26, Losarang	-	-	99,00	99,00
27, Kandanghaur	-	-	179,00	178,00
28, Bongas	-	-	176,00	175,00
29, Anjatan	-	-	186,00	185,00
30, Sukra	-	-	17,00	16,00
31, Patrol	-	-	11,99	11,00
Kabupaten Indramayu Indramayu Regency	-	-	3843,65	3700,05

Lanjutan Tabel/Continued Table 5.3.1

Kecamatan Subdistrict	Karet/Rubber		Kopi/Coffee	
	2020	2021	2020	2021
(1)	(6)	(7)	(8)	(9)
1. Haurgeulis	-	-	-	-
2. Gantar	-	-	-	-
3. Kroya	-	-	-	-
4. Gabuswetan	-	-	-	-
5. Cikedung	-	-	-	-
6. Terisi	-	-	-	-
7. Lelea	-	-	-	-
8. Bangodua	-	-	-	-
9. Tukdana	-	-	-	-
10. Widasari	-	-	-	-
11. Kertasemaya	-	-	-	-
12. Sukagumiwang	-	-	-	-
13. Krangkeng	-	-	-	-
14. Karangampel	-	-	-	-
15. Kedokanbunder	-	-	-	-
16. Juntinyuat	-	-	-	-
17. Sliyeg	-	-	-	-
18. Jatibarang	-	-	-	-
19. Balongan	-	-	-	-
20. Indramayu	-	-	-	-
21. Sindang	-	-	-	-
22. Cantigi	-	-	-	-
23. Pasekan	-	-	-	-
24. Lohbener	-	-	-	-
25. Arahau	-	-	-	-
26. Losarang	-	-	-	-
27. Kandanghaur	-	-	-	-
28. Bongas	-	-	-	-
29. Anjatan	-	-	-	-
30. Sukra	-	-	-	-
31. Patrol	-	-	-	-
Kabupaten Indramayu <i>Indramayu Regency</i>	-	-	-	-

Lanjutan Tabel/*Continued Table* 5.3.1

Kecamatan Subdistrict	Kakao/Cocoa		Tebu/Sugar cane	
	2020	2021	2020	2021
(1)	(10)	(11)	(12)	(13)
1. Haurgeulis	-	-	-	-
2. Gantar	-	-	-	-
3. Kroya	-	-	-	-
4. Gabuswetan	-	-	-	-
5. Cikedung	-	-	-	-
6. Terisi	-	-	-	-
7. Lelea	-	-	-	-
8. Bangodua	-	-	-	-
9. Tukdana	-	-	-	-
10. Widasari	-	-	-	-
11. Kertasemaya	-	-	-	-
12. Sukagumiwang	-	-	-	-
13. Krangkeng	-	-	-	-
14. Karangampel	-	-	-	-
15. Kedokanbunder	-	-	-	-
16. Juntinyuat	-	-	-	-
17. Sliyeg	-	-	-	-
18. Jatibarang	-	-	-	-
19. Balongan	-	-	-	-
20. Indramayu	-	-	-	-
21. Sindang	-	-	-	-
22. Cantigi	-	-	-	-
23. Pasekan	-	-	-	-
24. Lohbener	-	-	-	-
25. Araham	-	-	-	-
26. Losarang	-	-	-	-
27. Kandanghaur	-	-	-	-
28. Bongas	-	-	-	-
29. Anjatan	-	-	-	-
30. Sukra	-	-	-	-
31. Patrol	-	-	-	-
Kabupaten Indramayu <i>Indramayu Regency</i>	-	-	-	-

Lanjutan Tabel/Continued Table 5.3.1

Kecamatan Subdistrict	Teh/Tea		Tembakau/Tobacco	
	2020	2021	2020	2021
	(14)	(15)	(16)	(17)
1. Haurgeulis	-	-	-	-
2. Gantar	-	-	-	-
3. Kroya	-	-	-	-
4. Gabuswetan	-	-	-	-
5. Cikedung	-	-	-	-
6. Terisi	-	-	-	-
7. Lelea	-	-	-	-
8. Bangodua	-	-	-	-
9. Tukdana	-	-	-	-
10. Widasari	-	-	-	-
11. Kertasemaya	-	-	-	-
12. Sukagumiwang	-	-	-	-
13. Krangkeng	-	-	-	-
14. Karangampel	-	-	-	-
15. Kedokanbunder	-	-	-	-
16. Juntinyuat	-	-	-	-
17. Sliyeg	-	-	-	-
18. Jatibarang	-	-	-	-
19. Balongan	-	-	-	-
20. Indramayu	-	-	-	-
21. Sindang	-	-	-	-
22. Cantigi	-	-	-	-
23. Pasekan	-	-	-	-
24. Lohbener	-	-	-	-
25. Arahan	-	-	-	-
26. Losarang	-	-	-	-
27. Kandanghaur	-	-	-	-
28. Bongas	-	-	-	-
29. Anjatan	-	-	-	-
30. Sukra	-	-	-	-
31. Patrol	-	-	-	-
Kabupaten Indramayu <i>Indramayu Regency</i>	-	-	-	-

Catatan/Note: ...

Sumber/Source: Dinas Pertanian Kabupaten Indramayu

Tabel
Table 5.3.2

Produksi Perkebunan Menurut Kecamatan dan Jenis Tanaman (ton), 2020 dan 2021
Production of Estate by Subdistrict and Type of Crops (ton), 2020 and 2021

Kecamatan Subdistrict	Kelapa Sawit/Oil Palm		Kelapa/Coconut	
	2020	2021	2020	2021
(1)	(2)	(3)	(4)	(5)
1. Haurgeulis	-	-	69.17	68.42
2. Gantar	-	-	44.36	43.61
3. Kroya	-	-	70.83	70.68
4. Gabuswetan	-	-	53.42	52.74
5. Cikedung	-	-	45.11	44.36
6. Terisi	-	-	41.1	41.1
7. Lelea	-	-	62	62
8. Bangodua	-	-	12.44	12.24
9. Tukdana	-	-	36.67	36
10. Widasari	-	-	46.26	46.26
11. Kertasemaya	-	-	66.57	65.37
12. Sukaumiwang	-	-	74.15	74.15
13. Krangkeng	-	-	199.27	118
14. Karangampel	-	-	131.01	130.34
15. Kedokanbunder	-	-	132	131.33
16. Juntinyuat	-	-	70.68	69.93
17. Sliyeg	-	-	199.43	198.86
18. Jatibarang	-	-	74.77	73.69
19. Balongan	-	-	12.2	12.02
20. Indramayu	-	-	59.4	58.65
21. Sindang	-	-	99.29	99.29
22. Cantigi	-	-	165.41	164.66
23. Pasekan	-	-	102.74	102.74
24. Lohbener	-	-	40	40
25. Araham	-	-	135.62	134.94
26. Losarang	-	-	74.44	74.44
27. Kandanghaur	-	-	134.25	133.5
28. Bongas	-	-	132.33	131.58
29. Anjatan	-	-	120	119.35
30. Sukra	-	-	11.56	10.88
31. Patrol	-	-	7.5	6.88
Kabupaten Indramayu Indramayu Regency	-	-	2523.98	2428.01

Lanjutan Tabel/Continued Table 5.3.2

Kecamatan Subdistrict	Karet/Rubber		Kopi/Coffee	
	2021	2021	2021	2021
(1)	(6)	(7)	(8)	(9)
1. Haurgeulis				
2. Gantar				
3. Kroya				
4. Gabuswetan				
5. Cikedung				
6. Terisi				
7. Lelea				
8. Bangodua				
9. Tukdana				
10. Widasari				
11. Kertasemaya				
12. Sukagumiwang				
13. Krangkeng				
14. Karangampel				
15. Kedokanbunder				
16. Juntinyuat				
17. Sliyeg				
18. Jatibarang				
19. Balongan				
20. Indramayu				
21. Sindang				
22. Cantigi				
23. Pasekan				
24. Lohbener				
25. Arahan				
26. Losarang				
27. Kandanghaur				
28. Bongas				
29. Anjatan				
30. Sukra				
31. Patrol				
Kabupaten Indramayu Indramayu Regency				

Lanjutan Tabel/*Continued Table* 5.3.2

Kecamatan Subdistrict	Kakao/Cocoa		Tebu/Sugar cane	
	2021	2021	2021	2021
(1)	(10)	(11)	(12)	(13)
1. Haurgeulis				
2. Gantar				
3. Kroya				
4. Gabuswetan				
5. Cikedung				
6. Terisi				
7. Lelea				
8. Bangodua				
9. Tukdana				
10. Widasari				
11. Kertasemaya				
12. Sukagumiwang				
13. Krangkeng				
14. Karangampel				
15. Kedokanbunder				
16. Juntinyuat				
17. Sliyeg				
18. Jatibarang				
19. Balongan				
20. Indramayu				
21. Sindang				
22. Cantigi				
23. Pasekan				
24. Lohbener				
25. Arahau				
26. Losarang				
27. Kandanghaur				
28. Bongas				
29. Anjatan				
30. Sukra				
31. Patrol				
Kabupaten Indramayu <i>Indramayu Regency</i>				

Lanjutan Tabel/Continued Table 5.3.2

Kecamatan Subdistrict	Teh/Tea		Tembakau/Tobacco	
	2021	2021	2021	2021
(1)	(14)	(15)	(16)	(17)
1. Haurgeulis				
2. Gantar				
3. Kroya				
4. Gabuswetan				
5. Cikedung				
6. Terisi				
7. Lelea				
8. Bangodua				
9. Tukdana				
10. Widasari				
11. Kertasemaya				
12. Sukagumiwang				
13. Krangkeng				
14. Karangampel				
15. Kedokanbunder				
16. Juntinyuat				
17. Sliyeg				
18. Jatibarang				
19. Balongan				
20. Indramayu				
21. Sindang				
22. Cantigi				
23. Pasekan				
24. Lohbener				
25. Arahau				
26. Losarang				
27. Kandanghaur				
28. Bongas				
29. Anjatan				
30. Sukra				
31. Patrol				
Kabupaten Indramayu <i>Indramayu Regency</i>				

Catatan/Note: ...

Sumber/Source: Dinas Pertanian Kabupaten Indramayu

5.4 PERIKANAN/FISHERY

Tabel 5.5.1 **Produksi Garam Rakyat Kabupaten Indramayu 2021**
Table **Production of Salt in Indramayu Regency 2021**

Kecamatan	Desa	Luas Lahan (Ha)	Target (Ton)
(1)	(2)	(3)	(4)
Losarang	Santing	139.43	6,553.30
	Muntur	82.84	3,893.43
	Losarang	465.74	21,889.99
	Krimun	95.11	4,469.98
	Cemara Kulon	132.35	6,220.50
	Jangga	2	35.9
	Jumbleng	15	75.23
	Pangkalan	10	40.41
JUMLAH KEC. LOSARANG		942.47	43,178.75
Krangkeng	Tanjakan	49.47	2,325.18
	Krangkeng	203.7	9,573.71
	Kalianyar	133.34	6,266.79
	Luwunggesik	159.44	7,493.68
	Srengseng	4.08	167.28
JUMLAH KEC. KRANGKENG		550.02	25,826.65
Kandanghaur	Eretan Kulon	15.8	948
	Kertawinangun	12.2	646.6
	Pareangirang	179	14,320.00
	Eretan Wetan	-	-
	Illir	-	-
JUMLAH KEC. KANDANGHAUR		207	15,914.60
Cantigi	Cemara	-	-
	Cangkring	-	-
	Lamarantarung	-	-
	Panyingkiran Kidul	-	-
	Panyingkiran Lor	-	-
JUMLAH KEC. CANTIGI		-	-
Indramayu	Karangsong	-	-
	Tambak	-	-
JUMLAH KEC. INDRAMAYU		-	-
TOTAL		1,699.50	84,920.00

Sumber: Dinas Pertenakan dan Kesehatan Hewan Kabupaten Indramayu

Tabel 5.5.1 **Lanjutan...**
Table

Kecamatan	Desa	PRODUKSI (TON)			
		JAN	FEB	MAR	APR
(1)	(2)	(5)	(6)	(7)	(8)
Losarang	Santing
	Muntur
	Losarang
	Krimun
	Cemara Kulon
	Jangga
	Jumbleng
	Pangkalan
JUMLAH KEC. LOSARANG	
Krangkeng	Tanjakan
	Krangkeng
	Kalianyar
	Luwunggesik
	Srengseng
JUMLAH KEC. KRANGKENG	
Kandanghaur	Eretan Kulon
	Kertawinangun
	Pareangirang
	Eretan Wetan
	Illir
JUMLAH KEC. KANDANGHAUR	
Cantigi	Cemara
	Cangkring
	Lamarantarung
	Panyingkiran Kidul
	Panyingkiran Lor
JUMLAH KEC. CANTIGI	
Indramayu	Karangsong
	Tambak
JUMLAH KEC. INDRAMAYU	
TOTAL	

Tabel 5.5.1 **Lanjutan...**
Table

Kecamatan	Desa	PRODUKSI (TON)			
		MEI	JUN	JUL	SD/AGUST
(1)	(2)	(9)	(10)	(11)	(12)
Losarang	Santing	557.73
	Muntur	331.36
	Losarang	4,657.45
	Krimun	380.42
	Cemara Kulon	529.4
	Jangga	7.6
	Jumbleng	21
	Pangkalan	14
JUMLAH KEC. LOSARANG		6,498.96
Krangkeng	Tanjakan	247.36
	Krangkeng	1,018.48
	Kalianyar	666.68
	Luwunggesik	797.2
	Srengseng	20.4
JUMLAH KEC. KRANGKENG		2,750.12
Kandanghaur	Eretan Kulon	158
	Kertawinangun	61
	Pareangirang	1,790.00
	Eretan Wetan	-
	Illir	-
JUMLAH KEC. KANDANGHAUR		2,009.00
Cantigi	Cemara	-
	Cangkring	-
	Lamarantarung	-
	Panyingkiran Kidul	-
	Panyingkiran Lor	-
JUMLAH KEC. CANTIGI		-
Indramayu	Karangsong	-
	Tambak	-
JUMLAH KEC. INDRAMAYU		-
TOTAL		11,258.08

Tabel 5.5.1 Lanjutan...

Kecamatan	Desa	PRODUKSI (TON)			DES	JUMLAH
		SEP	OKTO	NOV		
(1)	(2)	(5)	(6)	(7)		(8)
Losarang	Santing	1,464.04	1,882.33	237.03	-	4,141.13
	Muntur	869.81	1,118.33	140.83	-	2,460.32
	Losarang	10,991.57	11,364.17	791.77	-	27,804.95
	Krimun	998.61	1,283.93	152.17	-	2,815.14
	Cemara Kulon	1,389.69	1,786.74	225	-	3,930.83
	Jangga	8.2	10.2	2	-	28
	Jumbleng	31.5	42	16.5	-	111
	Pangkalan	21	28	11	-	74
JUMLAH KEC. LOSARANG		15,774.42	17,515.70	1,576.29	-	41,365.36
Krangkeng	Tanjakan	742.08	989.44	128.63	-	2,107.51
	Krangkeng	3,055.44	4,073.92	855.52	-	9,003.36
	Kalianyar	2,000.04	2,666.72	306.67	-	5,640.11
	Luwunggesik	2,391.60	3,188.80	382.66	-	6,760.26
	Srengseng	61.2	81.6	11.02	-	174.22
JUMLAH KEC. KRANGKENG		8,250.36	11,000.48	1,684.50	-	23,685.46
Kandanghaur	Eretan Kulon	395	316	79	-	948
	Kertawinangun	231.8	219.6	36.6	-	549
	Pareangirang	4,475.00	3,580.00	895	-	10,740.00
	Eretan Wetan	-	-	-	-	-
	Illir	-	-	-	-	-
JUMLAH KEC. KANDANGHAUR		5,101.80	4,115.60	1,010.60	-	12,237.00
Cantigi	Cemara	-	-	-	-	-
	Cangkring	-	-	-	-	-
	Lamarantarung	-	-	-	-	-
	Panyingkiran Kidul	-	-	-	-	-
	Panyingkiran Lor	-	-	-	-	-
JUMLAH KEC. CANTIGI		-	-	-	-	-
Indramayu	Karangsong	-	-	-	-	-
	Tambak	-	-	-	-	-
JUMLAH KEC. INDRAMAYU		-	-	-	-	-
TOTAL		29,126.58	32,631.78	4,271.39	-	77,287.82

Tabel
Table 5.5.2

Banyaknya Alat Penangkap Ikan Berdasarkan Jenis Alat dan Jenis Kapal di Kabupaten Indramayu 2021
Number Of Fishery Catching Device By Device Type and Device Motor in Indramayu Regency 2021

Jenis Kapal	Jenis Alat							
	Payang	Dogol	Pukat Pantai	Pukat Cincin	Jaring Ingsang Hanyut	Jaring Ingsang Lingkar	Jaring Kelitik	Jaring Ingsang Tetap
(1)	(2)	(3)	(4)	(5)	(6)	(7)	(8)	(9)
>0-5	72	160	864	-	1,563	-	246	-
>5-10	715	309	716	-	623	64	157	-
>10-20	13	188	-	-	28	112	-	-
>20-30	21	26		7	76	137	-	-
>30-50		3		2	107	-	-	-
>50-100					189	-	-	-
>100-200					51	-	-	-
>200-300					-	-	-	-

Sumber: Dinas Perikanan dan Kelautan Kabupaten Indramayu

Lanjutan Tabel/Continued Table 5.5.2

Jenis Kapal	Jenis Alat					Jumlah
	Bubu	Pancing	Sero	Jaring Cumi	Perangkap / Alat Tangkap Lainnya	
(1)	(10)	(11)	(12)	(13)	(14)	(15)
>0-5	759	226	105	205	1,034	5,234
>5-10	-	87	165	115	209	3,160
>10-20	-	27	-	122	21	511
>20-30	-	19	-	58	-	344
>30-50	-	15	-	1	-	128
>50-100	-	-	-	-	-	189
>100-200	-	-	-	-	-	51
>200-300	-	-	-	-	-	-

Sumber: Dinas Perikanan dan Kelautan Kabupaten Indramayu

Tabel
Table 5.5.3

Jumlah Jenis Kapal Penangkap Ikan berdasarkan Alat Penangkap Ikan di Kabupaten Indramayu 2021
Number of Device Motor Type by Cathing Device Fish in Indramayu Regency 2021

Kecamatan Subdistrict	Jenis Kapal Penangkap Ikan		Jumlah
	Ukuran Kapal < 10GT	Ukuran Kapal > 10GT	
(1)	(2)	(3)	(4)
Payang	131	34	165
Dogol	411	217	628
Pukat Pantai	1454	0	1454
Pukat Cincin	0	9	9
Jaring Ingsang Hanyut	886	451	1337
Jaring Ingsang Lingkar	64	249	313
Jaring Kelitik	403	0	403
Jaring Insang Tetap	0	0	0
Bubu	759	0	759
Pancing	124	61	185
Sero	225	0	225
Jaring Cumi	81	181	262
Perangkap / Alat Tangkap Lainnya	313	21	334

Sumber: Dinas Perikanan dan Kelautan Kabupaten Indramayu

Tabel 5.5.4 **Produksi Ikan Laut (Segar) Dirinci Per Bulan di Kabupaten Indramayu 2021**
Frest Fish (From Sea) product By Month in Indramayu Regency 2021

Bulan	Jumlah Produksi (Ton)
(1)	(2)
Januari	8,768.94
Februari	6,795.93
Maret	6,357.48
April	17,007.97
Mei	24,297.10
Juni	19,437.68
Juli	15,370.29
Agustus	21,377.38
September	16,271.62
Oktober	11,155.99
November	10,226.32
Desember	9,606.55

Sumber: Dinas Perikanan dan Kelautan Kabupaten Indramayu

**5.6 KEHUTANAN
FORESTRY**

Tabel 5.6.1 Realisasi Pembuatan Persemaian Menurut Jenis Tanaman dan Wilayah BKPH di KPH Kabupaten Indramayu 2021
Plant Nursery Realization by Type Of Plant By Forest Area Under KPH Indramayu Regency 2021

BKPH	Jenis Tanaman					
	Jati		Gamal		Kayu Putih	
	Luas (Ha)	Bibit (Pohon)	Luas (Ha)	Bibit (Pohon)	Luas (Ha)	Bibit (Pohon)
(1)	(2)	(3)	(4)	(5)	(6)	(7)
Cikawung						
Plosokerep					1,39	1.393.197
Haurgeulis						
Sanca	1,00	968.741	0,155	124.135		
Jatimunggul						
Indramayu						
Tahun 2021	1,00	968.741	0,155	124.135	1,39	1.393.197

Catatan: BKPH = Bagian Kesatuan Pemangku Hutan

Sumber: Perum Perhutanan KPH Kabupaten Indramayu

Lanjutan Tabel/Continued Table 5.6.1

BKPH	Jenis Tanaman							
	Mahono		Kaliandra		Randu		Kesambi	
	Luas (Ha)	Bibit (Pohon)	Luas (Ha)	Bibit (Pohon)	Luas (Ha)	Bibit (Pohon)	Luas (Ha)	Bibit (Pohon)
(1)	(8)	(9)	(10)	(11)	(12)	(13)	(14)	(15)
Cikawung								
Plosokerep								
Haurgeulis								
Sanca	0,019	15.558	0,012	9.548				
Jatimunggul								
Indramayu								
Tahun 2021	0,019	15.558	0,012	9.548				

Catatan: BKPH = Bagian Kesatuan Pemangku Hutan

Sumber: Perum Perhutanan KPH Kabupaten Indramayu

Tabel
Table 5.6.2

Realisasi Penanaman Hutan Menurut Jenis Tanaman dan Wilayah BKPH di KPH Kabupaten Indramayu 2021
Plant Reforestation Realization by Type Of Plant By Forest Area Under KPH Indramayu Regency 2021

BKPH	Jenis Tanaman							
	Jati (Ha)	Kayu Putih (Ha)	Gamal (Ha)	Kaliandra (Ha)	Acmangium (Ha)	Randu (Ha)	Nyampi (Ha)	Kesambi (Ha)
(1)	(2)	(3)	(4)	(5)	(6)	(7)	(8)	(9)
Cikawung	14,00	43,72						
Plosokerep		118,32						
Haurgeulis		331,55						
Sanca	16,31	90,48						
Jatimunggul		92,17						
Indramayu								
Tahun 2021	30,31	676,24	-	-	-	-	-	-
Tahun 2020	200,79	645,75	325,01	25	-	-	-	-
Tahun 2019	321,22	-	348,47	-	-	-	-	-

Catatan: BKPH = Bagian Kesatuan Pemangku Hutan

Sumber: Perum Perhutanan KPH Kabupaten Indramayu

Tabel 5.6.3 **Realisasi Produksi Kayu Jati Menurut Jenis penggunaan dan Wilayah BKPH di KPH Kabupaten Indramayu 2021**
Hardwood Production Realization by Type Of Plant By Forest Area Under KPH Indramayu Regency 2021

BKPH	Jenis Penggunaan	
	Kayu Perkakas (m ³)	Kayu Bakar (m ³)
(1)	(2)	(3)
Cikawung	123.406	
Plosokerep		
Haurgeulis	207.786	
Sanca	146.152	
Jatimunggul	60.322	
Indramayu		
Tahun 2021	537.666	
Tahun 2020	2.187.063	-
Tahun 2019	1.667.457	-

Catatan: BKPH = Bagian Kesatuan Pemangku Hutan
 Sumber: Perum Perhutanan KPH Kabupaten Indramayu

Tabel
Table 5.6.4

Realisasi Produksi Kayu Jati Menurut Jenis Penggunaan dan Jenis Tebangan di KPH Kabupaten Indramayu 2021
Hardwood Production Realization by Type Of Application and Type Of Forest Extraction Tiimber in KPH Indramayu Regency 2021

BKPH	Kayu Perkakas		Kayu Bakar	
	Satuan	Banyaknya	Satuan	Banyaknya
(1)	(2)	(3)	(3)	(4)
Tebangan A	m ³	251.957		
Tebangan B	m ³	249.394		
Tebangan B Nakap	m ³			
Tebangan D	m ³	34.301		
Tebangan E-Suplisi	m ³	2.014		
Tahun 2021	-	537.666	-	-
Tahun 2020	-	2.187.063	-	-
Tahun 2019	-	1.667.457	-	-

Catatan: BKPH = Bagian Kesatuan Pemangku Hutan

Sumber: Perum Perhutanan KPH Kabupaten Indramayu

Tabel 5.6.5 **Realisasi Produksi Kayu Rimba Menurut Jenis Penggunaan dan Wilayah BKPH di KPH Kabupaten Indramayu 2021**
Non Hardwood Production Realization by Type Of Application and Type Of Forest Area Under KPH Indramayu Regency 2021

BKPH	Jenis Penggunaan	
	Kayu Perkakas (m ³)	Kayu Bakar (m ³)
(1)	(2)	(3)
Cikawung		
Plosokerep		
Hargeulis	232.500	
Sanca	20.080	
Jatimunggul		
Indramayu		
Tahun 2021	252.580	
Tahun 2020	106,47	-
Tahun 2019	46,57	-

Catatan: BKPH = Bagian Kesatuan Pemangku Hutan

Sumber: Perum Perhutanan KPH Kabupaten Indramayu

Tabel 5.6.6 **Realisasi Produksi Kayu Rimba Menurut Jenis Penggunaan dan Jenis Tebangan di KPH Kabupaten Indramayu 2021**
Plant Nursery Realization by Type Of Plant By Forest Area Under KPH Indramayu Regency 2021

BKPH	Kayu Perkakas		Kayu Bakar	
	Satuan	Banyaknya	Satuan	Banyaknya
(1)	(2)	(3)	(3)	(4)
Tebangan A	m ³			
Tebangan B	m ³	252,58		
Tebangan D	m ³			
Tebangan E	m ³			
Tahun 2021	-	252,580	-	-
Tahun 2020	-	106,47	-	-
Tahun 2019	-	46,57	-	-

Catatan: BKPH = Bagian Kesatuan Pemangku Hutan

Sumber: Perum Perhutanan KPH Kabupaten Indramayu

BAB 6

Industri, Pertambangan, dan Energi

Industry, Mining, and Energy

PLN

552.112 PELANGGAN

563.709.750 VOLT DAYA
TERPASANG

TAHUN 2021



PENJELASAN TEKNIS

1. Pengumpulan data industri besar dan sedang dilakukan melalui Survei Industri Besar dan Sedang yang dilaksanakan setiap tahun secara lengkap (sensus) sejak tahun 1975. Survei Industri Besar dan Sedang mencakup semua perusahaan industri yang mempunyai tenaga kerja 20 orang atau lebih dengan menggunakan kuesioner II A.
2. Klasifikasi industri yang digunakan dalam survei ini berdasar kepada Klasifikasi Baku Lapangan Usaha Indonesia (KBLI). KBLI adalah klasifikasi lapangan usaha yang berdasar kepada International Standard Industrial Classification of All Economic Activities (ISIC) revisi 4 yang telah disesuaikan dengan kondisi Indonesia.
3. **Industri manufaktur** adalah suatu kegiatan ekonomi yang melakukan kegiatan mengubah suatu barang dasar secara mekanis, kimia, atau dengan tangan sehingga menjadi barang jadi/setengah jadi, dan atau barang yang kurang nilainya menjadi barang yang lebih tinggi nilainya, dan sifatnya lebih dekat kepada pemakai akhir. Termasuk dalam kegiatan ini adalah jasa industri dan pekerjaan perakitan.
4. **Perusahaan atau usaha industri** adalah suatu unit

TECHNICAL NOTES

1. *Data collection of large and medium scale manufacturing is conducted through The Large and Medium Manufacturing Establishment Survey that has been done annually for all industries (census) since 1975. Large and Medium Manufacturing Establishment Survey covers all manufactures/industries with 20 workers or more by questionnaire II A.*
2. *The industrial classification adopted in this survey refers to the Klasifikasi Baku Lapangan Usaha Indonesia (KBLI). KBLI is classification of economic activities based on the International Standard Industrial Classification of All Economic Activities (ISIC rev 4) that has been modified according to the local condition in Indonesia.*
3. **Manufacturing industry** is defined as an economic activity processing basic goods mechanically, chemicals or manually into final or intermediate goods. It is also defined as processing of lower value goods into higher value goods as final or intermediate products. The activities also include services for manufacturing and assembling.
4. **A manufacturing establishment** is defined as a production unit

(kesatuan) usaha yang melakukan kegiatan ekonomi, bertujuan menghasilkan barang atau jasa, terletak pada suatu bangunan atau lokasi tertentu, dan mempunyai catatan administrasi tersendiri mengenai produksi dan struktur biaya serta ada seorang atau lebih yang bertanggung jawab atas usaha tersebut.

5. **Industri manufaktur** dikelompokkan ke dalam 4 golongan berdasarkan banyaknya pekerja, yaitu: industri besar (100 orang pekerja atau lebih), industri sedang/menengah (20–99 orang pekerja), industri kecil (5–19 orang pekerja), dan industri mikro (1–4 orang pekerja).
6. **Pelanggan** adalah individu atau kelompok, baik rumah tangga, perusahaan atau institusi non profit yang membeli air bersih dari perusahaan air bersih.
7. **Air disalurkan** adalah volume air bersih dari perusahaan air bersih

engaged in economic activity, producing goods or services, located in a building or in a certain location, keeping a business record concerning the production and cost structure, and having a person or more that are responsible to those activities.

5. **Manufacturing industries** are categorized into four groups, based on the number of employees: large scale manufacturing (100 employees or more), medium scale manufacturing (20–99 employees), small scale manufacturing (5–19 employees), and micro industry (1–4 employees).
6. **Customers** are individuals or groups, whether household, company or non-profit institutions that buy water supply from water supply establishment.
7. **Distributed water** is the volume of water supply from water supply establishment.

ULASAN**DESCRIPTION**

6.1 Pertambangan dan Energy

6.1 Mining and Energy

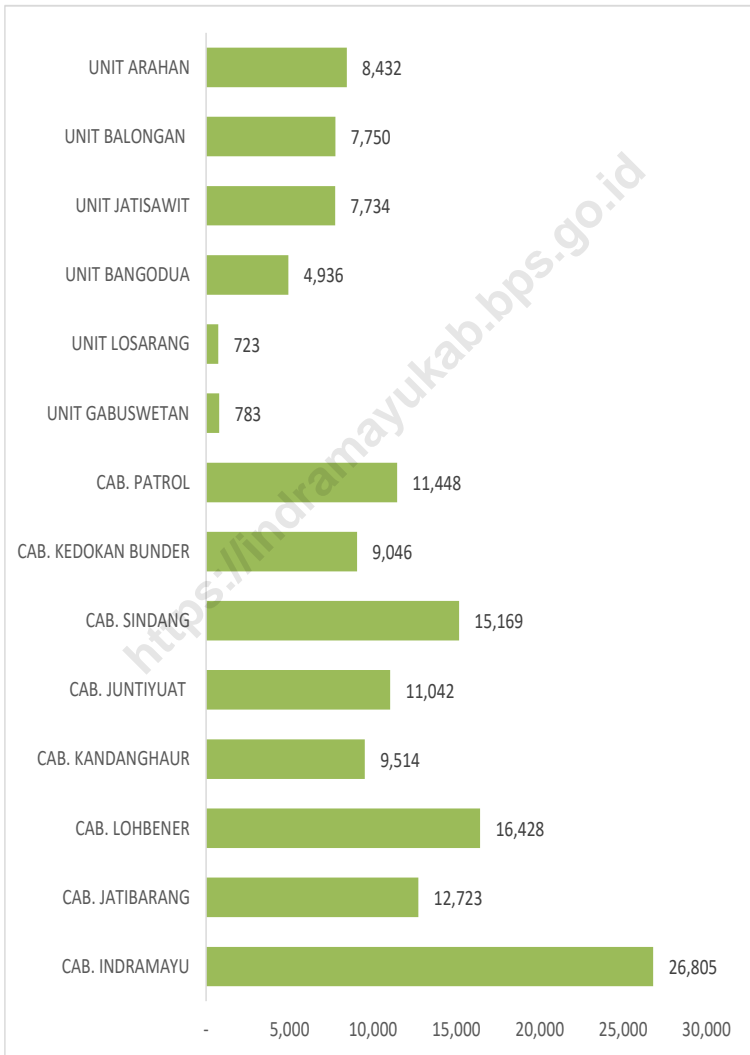
Berdasarkan data dari PLN di Kabupaten Indramayu pada tahun 2021, jumlah pelanggan listrik di Kabupaten Indramayu sebanyak 552.112 pelanggan dengan daya yang disalurkan sebesar 563.709.750 volt

Based on data from PLN in Indramayu Regency, the number of electricity customers of Indramayu Regency is 552.112 house with installed electricity Power is 563.709.750,7 volt.

<https://indramayukab.bps.go.id>

Gambar 6.1
Figures

Jumlah Pelanggan Air menurut Cabang, Desember 2021
Number of Electricity Customers by Category, December 2021

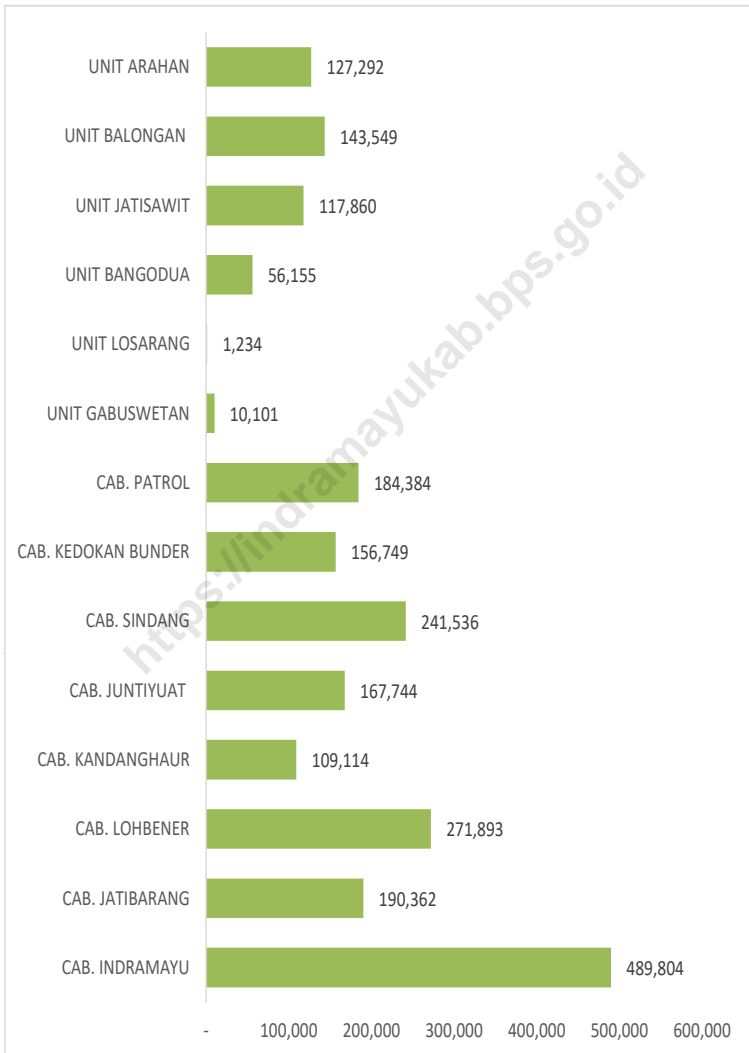


Sumber/Source: PDAM Kabupaten Indramayu

Gambar 6.2
Figures

Jumlah Air yang Disalurkan menurut Cabang, Desember 2021

Number of Distributed Water by Branch, December 2021



Sumber/Source: PDAM Kabupaten Indramayu

Tabel 6.1 Daya Terpasang PT. PLN (Persero) pada Cabang/Ranting PLN, 2021 (Volt)
Table 6.1 Installed Electricity Power of PT. PLN (Persero) at PLN Branch 2021 (volt)

Kecamatan Subdistrict	S (Sosial)	B (Bisnis)	R (Rumah Tangga)	P (Pemerintahan)	I (industri)
(1)	(2)	(3)	(4)	(5)	(6)
Pra Bayar					
Jatibarang	1 747 150	12 651 950	51 707 900	71 350	38 800
Haurgeulis	1 815 750	7 724 050	44 445 400	59 900	100 300
Indramayu Kota	1 362 600	7 996 150	44 953 200	113 850	188 450
Cikedung	1 662 200	7 430 500	34 628 600	51 800	110 600
Total	6 587 700	35 802 650	175 735 100	296 900	438 150
Pasca Bayar					
Jatibarang	4 265 600	15 677 500	54 955 050	1 155 430	6 888 000
Haurgeulis	4 908 350	12 133 950	46 864 400	721 190	14 927 900
Indramayu Kota	6 498 600	21 915 250	39 636 750	4 631 650	24 421 100
Cikedung	2 289 300	11 131 000	42 811 450	564 180	28 470 600
Total	17 961 850	60 857 700	184 267 650	7 054 450	74 707 600

Sumber/Source: PLN Kabupaten Indramayu

Tabel
Table 6.2

Jumlah Pelanggan Listrik Pra Bayar dan Pasca Bayar Kabupaten Indramayu, 2021
Number of Electricity Customers by Pra Bayar and Pasca Bayar In Indramayu, 2021

Kecamatan Subdistrict	S (Sosial)	B (Bisnis)	R (Rumah Tangga)	P (Pemerintahan)	I (industri)
(1)	(2)	(3)	(4)	(5)	(6)
Pra Bayar					
Jatibarang	1 566	9 542	68 720	56	17
Haurgeulis	1 254	4 327	54 027	34	24
Indramayu Kota	890	4 251	50 998	42	23
Cikedung	1 350	4 014	46 251	28	32
Total	5 060	22 134	219 996	160	96
Pasca Bayar					
Jatibarang	1 894	2 258	83 754	584	52
Haurgeulis	1 565	2 398	74 268	332	104
Indramayu Kota	1 232	2 499	57 979	820	85
Cikedung	1 432	1 727	71 178	358	138
Total	6 132	8 882	287 179	2 094	379

Sumber/Source: PLN Kabupaten Indramayu

Tabel
Table 6.3

**Jumlah Pelanggan dan Air yang Disalurkan Menurut Cabang,
Desember 2021**
**Number of Customers and Distributed Water by Branch, December
2021**

Cabang Branch	Pelanggan Number of Customers	Air Disalurkan Distributed Water (m ³)
(1)	(2)	(3)
CAB. INDRAMAYU	26 805	489 804
CAB. JATIBARANG	12 723	190 362
CAB. LOHBENER	16 428	271 893
CAB. KANDANGHAUR	9 514	109 114
CAB. JUNTIYUAT	11 042	167 744
CAB. SINDANG	15 169	241 536
CAB. KEDOKAN BUNDER	9 046	156 749
CAB. PATROL	11 448	184 384
UNIT GABUSWETAN	783	10 101
UNIT LOSARANG	723	1 234
UNIT BANGODUA	4 936	56 155
UNIT JATISAWIT	7 734	117 860
UNIT BALONGAN	7 750	143 549
UNIT ARAHAN	8 432	127 292
Kabupaten Indramayu Indramayu Regency	142 533	2 267 777

Sumber/Source: PDAM Kabupaten Indramayu

BAB 7

Pariwisata

Tourism

Jumlah Rumah Makan Tahun 2021

108 rumah makan

<https://indramayukab.bps.go.id>



PENJELASAN TEKNIS

1. **Wisatawan mancanegara (wisman)** ialah setiap pengunjung yang mengunjungi suatu negara di luar tempat tinggalnya, didorong oleh satu atau beberapa keperluan tanpa bermaksud memperoleh penghasilan di tempat yang dikunjungi dan lamanya kunjungan tersebut tidak lebih dari satu tahun (12 bulan).
2. Rata-rata lama tinggal adalah rata-rata waktu tinggal wisatawan mancanegara di Indonesia untuk satu kali kunjungan.
3. **Usaha penyediaan akomodasi** adalah usaha yang menyediakan pelayanan penginapan yang dapat dilengkapi dengan pelayanan pariwisata lainnya. Usaha penyediaan akomodasi dapat berupa hotel, vila, pondok wisata, bumi perkemahan, persinggahan karavan, dan akomodasi lainnya yang digunakan untuk tujuan pariwisata.
4. **Hotel** adalah penyediaan akomodasi secara harian berupa kamar-kamar di dalam satu bangunan yang dapat dilengkapi dengan jasa pelayanan makan dan minum, kegiatan hiburan dan atau fasilitas lainnya. Hotel terdiri dari hotel berbintang dan hotel non- bintang.
5. **Hotel bintang** adalah usaha penyediaan jasa pelayanan penginapan, makan minum serta

TECHNICAL NOTES

1. **An International Visitor** is any person visiting a country other than his usual place of residence for any reason other than for earning income in the country visited, and the length of stay is no more than one year (12 months).
2. **Average length of stay** is the average stay duration of foreign visitor in Indonesia for one trip.
3. **The business of providing accommodation** is a business that provides specialty services that can be equipped with other tourism services. It includes hotel, villa, cottage, camping, caravan stop, and other accommodation that are used for tourism purposes.
4. **Hotel** is a daily supply of accommodation rooms within a building which can be equipped with eating and drinking services, entertainment activities and/or other facilities. Hotel consists of a classified hotel and a non-classified hotel.

jasa lainnya bagi umum dengan menggunakan sebagian atau seluruh bangunan. Usaha ini dikelola secara komersial serta memenuhi ketentuan persyaratan sebagai hotel bintang (termasuk berlian) yang ditetapkan dalam surat keputusan instansi yang membinanya. Misalnya hotel bintang lima, hotel bintang empat dan seterusnya.

6. **Tingkat penghunian kamar hotel** adalah persentase banyaknya malam kamar yang dihuni terhadap banyaknya malam kamar yang tersedia.
7. **Rata-rata lamanya tamu menginap** adalah banyaknya malam tempat tidur yang terpakai (malam tamu) dengan banyaknya tamu yang menginap di hotel atau akomodasi lainnya.

5. **A star hotel** is the business of providing an accommodation, eating and drinking as well as other services for the public by using a building or a part of a building. It is managed commercially and meets specified requirements as a star hotel (including diamonds) set forth in the decree of fostering agency. For example, five star hotel, four star hotel, and so on.
6. **Room occupancy rate** is the number of room-nights occupied divided by the number of room-nights available, multiplied by 100 percent.
7. **Average length of stay** is the number of bed-nights used (guest night) divided by the number of guests coming to spend the night at the accommodation.

ULASAN

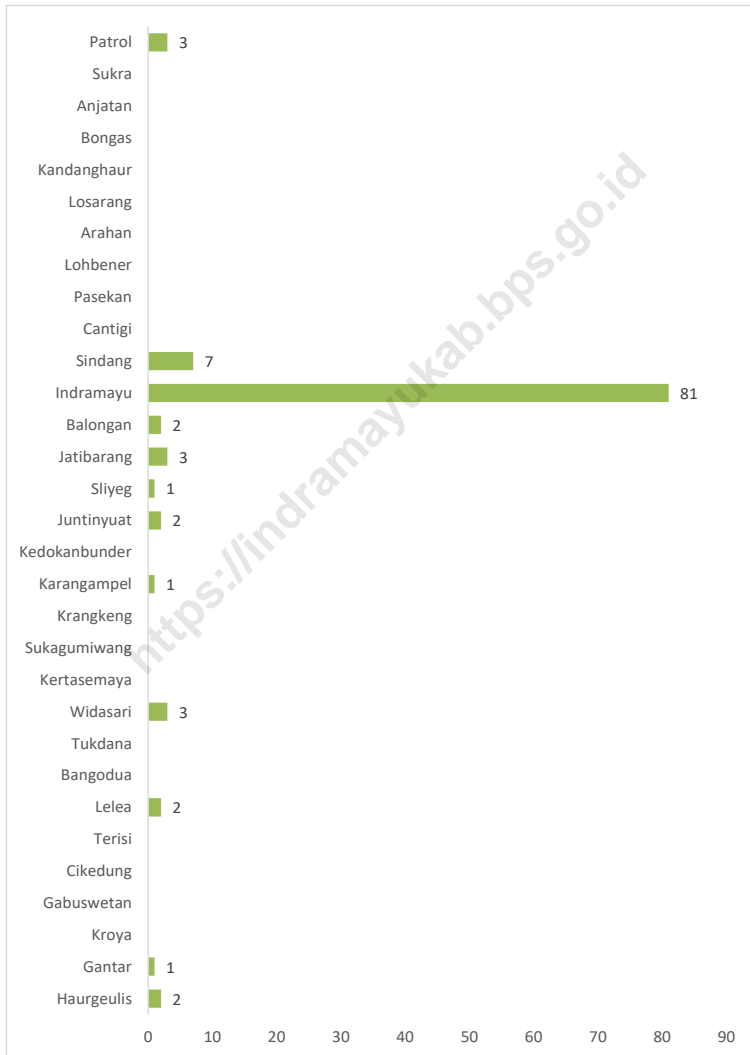
Pariwisata di Kabupaten Indramayu terdiri dari berbagai usaha pariwisata, seperti pantai, *islamic center* dan lain sebagainya. Selain itu didukung pula oleh restoran, rumah makan, dan cafe. Pada tahun 2021 tercatat terdapat 108 restoran/ rumah makan di Kabupaten Indramayu.

DESCRIPTION

Tourism in the Indramayu Regency consists of a variety of tourism businesses, such as beach, islamic center and others. Additionally supported by restaurants, diners, and cafes. In 2021 noted there were 108 restaurants

<https://indramayukab.bps.go.id>

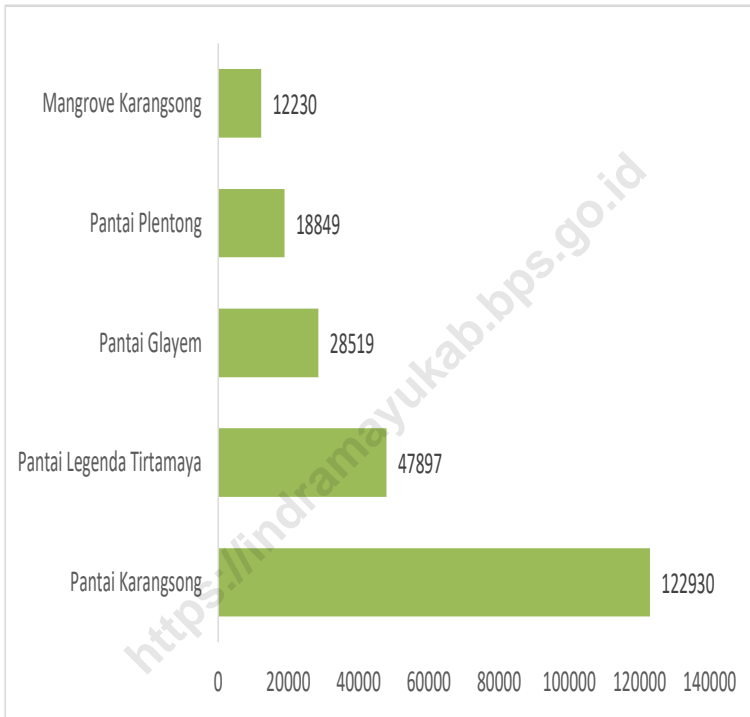
Gambar 7.1 Jumlah Rumah Makan/Restoran Menurut Kecamatan, 2021
Figures 7.1 Number of Restaurants by Subdistrict, 2021



Sumber/Source: Kompilasi Produk Administrasi/ *Compilation of Administration Product*

Gambar 7.2
Figures

5 Kunjungan Wisatawan Terbanyak di Kabupaten Indramayu, 2021
Top 5 Tourist Visits in Indramayu Regency, 2021



Sumber/Source: Dinas Kebudayaan dan Pariwisata Kabupaten Indramayu

Tabel
Table 7.1**Jumlah Rumah Makan/Restoran Menurut Kecamatan, 2021**
Number of Restaurants by Subdistrict, 2021

Kecamatan Subdistrict (1)	2021
	(2)
1. Haurgeulis	2
2. Gantar	1
3. Kroya	
4. Gabuswetan	
5. Cikedung	
6. Terisi	
7. Lelea	2
8. Bangodua	
9. Tukdana	
10. Widasari	3
11. Kertasemaya	
12. Sukagumiwang	
13. Krangkeng	
14. Karangampel	1
15. Kedokanbunder	
16. Juntinyuat	2
17. Sliyeg	1
18. Jatibarang	3
19. Balongan	2
20. Indramayu	81
21. Sindang	7
22. Cantigi	
23. Pasekan	
24. Lohbener	
25. Araham	
26. Losarang	
27. Kandanghaur	
28. Bongas	
29. Anjatan	
30. Sukra	
31. Patrol	3
Kabupaten Indramayu <i>Indramayu Regency</i>	108

Catatan/Note:

Sumber/Source: Dinas Kebudayaan dan Pariwisata Kab Indramayu

Tabel 7.2
Table

Data Kunjungan Wisatawan ke Obyek Wisata Kabupaten Indramayu Tahun 2021
Data on Tourist Visits to the Tourism Object of Indramayu Regency in 2021

Kecamatan Subdistrict	Januari	Februari	Maret	April
(1)	(2)	(3)	(4)	(5)
Pantai Legenda Tirtamaya	3947	3268	3947	2481
Pulau Biawak	-	-	-	-
Wartepak Bojong Sari	8247	897	2661	Tutup
Gedung Mutiara Bangsa	Tutup	Tutup	Tutup	Tutup
Pantai Karangsong	26598	7798	12784	8392
Mangrove Karangsong	4733	1049	2239	1284
Pantai Plentong	10868	2891	5090	-
Pantai Glayem	9733	1954	2934	1560
Pantai Panjiwa	Tutup	Tutup	Tutup	Tutup
Pantai Balongan Indah	-	-	-	-
Pantai Tiris	-	-	-	-
Situ Bolang	425	630	-	-
Pantai Junti	-	-	-	-
Pantai Abadi Tambak	-	-	-	-
Waterpark Agung Fantasi	-	-	-	-
waterpark Tiga Bintang Firdaus	-	-	-	-
Situs Rd. Aria Wiralodra	818	226	552	463
Perahu Kuno	-	-	-	-
Makam Selawe	-	-	-	-
Pedati Kuno	-	-	-	-
Islamic Center	-	-	-	-
Masjid Kuno Bondan	-	-	-	-
Sanggar Mulia Bakti	-	-	-	-
Wisata Agro Jeruk	-	-	-	-
Desa Adat Lelea	-	-	-	-
Pantai Tanjungpura	-	-	-	-
Kedung Coet Indah	-	-	-	-
Pantai LA Eretan	-	-	-	-
Koloni Kera Banjar	-	-	-	-
Wisata Alam Ciwado	501	133	117	75
Kabupaten Indramayu <i>Indramayu Regency</i>	65870	18846	30324	14255

Lanjutan 7.2 /Continued 7.2

Kecamatan Subdistrict	Mei	Juni	Juli	Agustus
(1)	(6)	(7)	(8)	(9)
Pantai Legenda Tirtamaya	5188	3651	215	Tutup
Pulau Biawak	-	-	-	-
Wartepak Bojong Sari	Tutup	Tutup	Tutup	Tutup
Gedung Mutiara Bangsa	Tutup	Tutup	Tutup	Tutup
Pantai Karangsong	4601	11312	390	Tutup
Mangrove Karangsong	431	Tutup	Tutup	Tutup
Pantai Plentong	-	-	-	-
Pantai Glayem	-	805	-	Tutup
Pantai Panjiwa	Tutup	Tutup	Tutup	Tutup
Pantai Balongan Indah	-	-	-	-
Pantai Tiris	-	-	-	-
Situ Bolang	-	-	-	-
Pantai Junti	-	-	-	-
Pantai Abadi Tambak	-	-	-	-
Waterpark Agung Fantasi	-	-	-	-
waterpark Tiga Bintang Firdaus	-	-	-	-
Situs Rd Aria Wiralodra	530	500	70	314
Perahu Kuno	-	-	-	-
Makam Selawe	-	-	-	-
Pedati Kuno	-	-	-	-
Islamic Center	-	-	-	-
Masjid Kuno Bondan	-	-	-	-
Sanggar Mulia Bakti	-	-	-	-
Wisata Agro Jeruk	-	-	-	-
Desa Adat Lelea	-	-	-	-
Pantai Tanjungpura	-	-	-	-
Kedung Coet Indah	-	-	-	-
Pantai LA Eretan	-	-	-	-
Koloni Kera Banjar	-	-	-	-
Wisata Alam Ciwado	88	77	69	66
Kabupaten Indramayu Indramayu Regency	10838	16345	744	380

Lanjutan 7.2 /Continued 7.2

Kecamatan Subdistrict	September	Oktober	November	Desember
(1)	(10)	(11)	(12)	(13)
Pantai Legenda Tirtamaya	4210	7214	5829	7947
Pulau Biawak	-	-	-	-
Wartepak Bojong Sari	Tutup	Tutup	Tutup	Tutup
Gedung Mutiara Bangsa	Tutup	Tutup	Tutup	Tutup
Pantai Karangsong	11474	14631	10806	14144
Mangrove Karangsong	-	-	-	2494
Pantai Plentong	-	-	-	-
Pantai Glayem	1006	3908	2832	3787
Pantai Panjiwa	Tutup	Tutup	Tutup	Tutup
Pantai Balongan Indah	-	-	-	-
Pantai Tiris	-	-	-	-
Situ Bolang	-	-	-	-
Pantai Junti	-	-	-	-
Pantai Abadi Tambak	-	-	-	-
Waterpark Agung Fantasi	-	-	-	2788
waterpark Tiga Bintang Firdaus	-	-	-	-
Situs Rd. Aria Wiralodra	73	1500	1700	750
Perahu Kuno	-	-	-	-
Makam Selawe	-	-	-	-
Pedati Kuno	-	-	-	-
Islamic Center	-	-	-	-
Masjid Kuno Bondan	-	-	-	-
Sanggar Mulia Bakti	-	-	-	-
Wisata Agro Jeruk	-	-	-	-
Desa Adat Lelea	-	-	-	-
Pantai Tanjungpura	-	-	-	-
Kedung Coet Indah	-	-	-	-
Pantai LA Eretan	-	-	-	-
Koloni Kera Banjar	-	-	-	-
Wisata Alam Ciwado	72	-	67	-
Kabupaten Indramayu Indramayu Regency	16835	27253	21234	31910

Sumber/Source: Dinas Kebudayaan dan Pariwisata Kabupaten Indramayu

BAB 8

Transportasi dan Komunikasi

Transportation and Communication



22.255 Mobil
Angkutan Penumpang

16.891 Mobil
Angkutan Barang

785.829
Sepeda Motor

16.622 Mobil Penumpang

Banyaknya Kendaraan bermotor
TAHUN 2021

PENJELASAN TEKNIS

1. Kendaraan bermotor adalah setiap kendaraan yang digerakkan oleh peralatan teknik yang ada pada kendaraan tersebut, biasanya digunakan untuk angkutan orang atau barang di atas jalan raya selain kendaraan yang berjalan di atas rel. Kendaraan bermotor yang dicatat adalah semua jenis kendaraan kecuali kendaraan bermotor TNI/Polri dan Korps Diplomatik.
2. Mobil Penumpang adalah setiap kendaraan bermotor yang dilengkapi dengan tempat duduk untuk sebanyak-banyaknya delapan orang, tidak termasuk tempat duduk untuk mengemudi, baik dilengkapi atau tidak dilengkapi bagasi.
3. Mobil bis adalah setiap kendaraan bermotor yang dilengkapi dengan tempat duduk untuk lebih dari delapan orang, tidak termasuk tempat duduk untuk pengemudi, baik dilengkapi atau tidak dilengkapi bagasi.
4. Mobil truk adalah setiap kendaraan bermotor yang digunakan untuk angkutan barang, selain mobil penumpang, mobil bis dan kendaraan bermotor roda dua.
5. Kereta api adalah kendaraan dengan tenaga gerak (listrik, diesel atau tenaga uap) yang berjalan sendiri maupun dirangkaikan dengan kendaraan lain, yang

TECHNICAL NOTES

1. *Motor vehicles are any kind of vehicles motorized by machine set up in those vehicles, they are usually used for transporting peoples or goods on roads except vehicles moving along a railway line. The data cover all kinds of motor vehicles except those belong to Indonesia Army Force Indonesian State Police and Diplomatic Corps.*
2. *Passenger cars are any motor vehicles with no more than eight seats, excluding seat for driver, it can be with or without hoot.*
3. *Buses are large passenger cars having seats for more than eight passengers, excluding seat for driver, it can be with or without hoot.*
4. *Trucks are any motor vehicles used to transport goods excluding passenger cars, buses, and motorcycles.*
5. *rain is a coach or a number of coaches joined together, moving along a railway line. It can be passenger train or freight train.*

akan atau sedang bergerak di atas rel, terdiri dari kereta penumpang dan kereta barang.

<https://indramayukab.bps.go.id>

ULASAN

Angkutan darat merupakan sarana utama yang ada di kabupaten Indramayu. Sampai dengan tahun 2021 mobil yang beroperasi di Kabupaten Indramayu berjumlah 55.768 unit. Yaitu terdiri dari 16.622 mobil penumpang, 16.891 mobil angkutan barang dan 22.255 mobil angkutan penumpang (BUS). Sedangkan sepeda motor di tahun 2021 tercatat sebanyak 785.829 unit.

Tertib lalu lintas akan meminimalisir terjadinya kecelakaan lalu lintas. Ditambah dengan kondisi pengemudi dan kendaraan memegang peranan yang tidak kalah penting dalam berkendara. Pada tahun 2021 tercatat sebanyak 307 korban meninggal dunia sedangkan tahun 2020 tercatat 146 korban meninggal dunia. Sementara kerugian material akibat kecelakaan mengalami penurunan yaitu Rp. 998.700.000,- di tahun 2021 dan Rp. 694.970,- di tahun 2020.

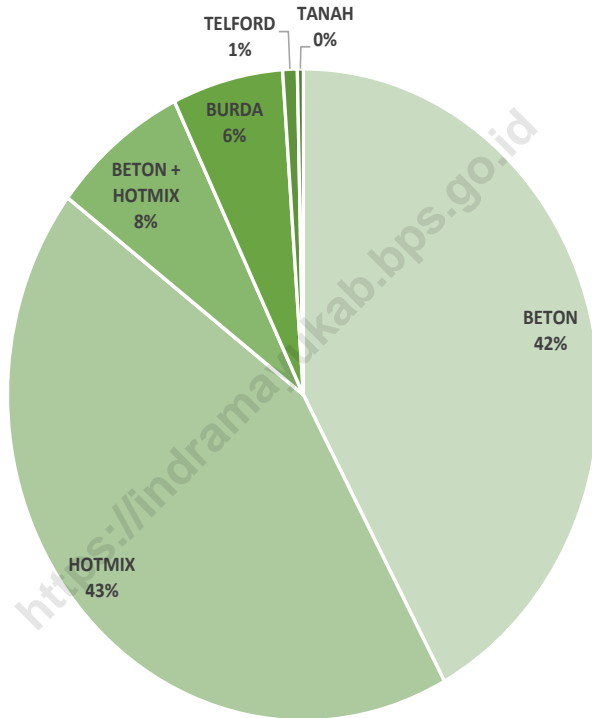
DESCRIPTION

Land transportation is the main means in Indramayu district. Until 2021, the number of cars operating in Indramayu Regency is 55,768 units. That consists of 16,622 passenger cars, 16,891 freight cars and 22,255 passenger cars (BUS). Meanwhile, motorcycles in 2021 will be recorded at 785,829 units.

Orderly traffic will minimize the occurrence of traffic accidents. Coupled with the condition of the driver and vehicle play an equally important role in driving. In 2021, 307 people died, while in 2020, 146 people died. Meanwhile, material losses due to accidents decreased by Rp. 998.700.000,- in 2021 and Rp. 694,970- in 2020.

Gambar 8.1
Figures

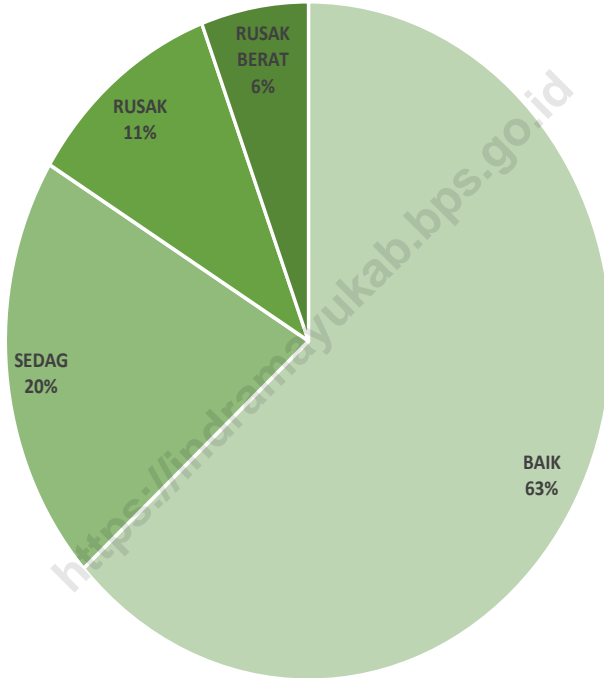
Persentase Berdasarkan Jenis Permukaan Jalan di Kabupaten Indramayu 2021
Percentage of Road by Type of Road Surface in Indramayu Regency 2021



Sumber: Dinas Pekerjaan Umum dan Penataan Ruang Kabupaten Indramayu

Gambar 8.2
Figures

**Persentase Jalan Berdasarkan Kondisi Jalan di
Kabupaten Indramayu 2021**
*Percentage of Road by Condition of Road Surface in
Indramayu Regency 2021*



Sumber: Dinas Pekerjaan Umum dan Penataan Ruang Kabupaten Indramayu

8.1 TRANSPORTASI TRANSPORTATION

Tabel 8.1.1 **Panjang Jalan Menurut Tingkat Kewenangan Pemerintahan di Kabupaten Indramayu (km), 2020–2021**
Table 8.1.1 **Length of Roads by Level of Government Authority in Indramayu Regency(km), 2020–2021**

Tingkat Kewenangan Pemerintahan <i>Level of Government Authority</i>	2019	2020	2021
(1)	(2)	(3)	(4)
Negara/ <i>State</i>	110 517	110 517	144 690
Provinsi/ <i>Province</i>	105 150	105 150	157 490
Kabupaten/Kota <i>Regency/Municipality</i>	825 836	825 836	825 836
Jumlah/Total	1 041 503	1 041 503	1 128 016

Sumber: Dinas Pekerjaan Umum dan Penataan Ruang Kabupaten Indramayu

Tabel
Table 8.1.2**Panjang Jalan Menurut Jenis Permukaan Jalan di
Kabupaten Indramayu (km), 2020–2021**
*Length of Roads by Type of Road Surface in Indramayu
Regency(km), 2020–2021*

Kedadaan	2019	2020	2021
(1)	(2)	(3)	(4)
a. Beton	347 530	346 118	347 617
b. Hotmix	369 282	362 389	357 043
c. Beton + Hotmix	49 190	57 495	61 885
d. Burda	50 164	50 164	50 021
e. Telford	6 970	6 970	6 570
f. Tanah	2 700	2 700	2 700

Sumber: Dinas Pekerjaan Umum dan Penataan Ruang Kabupaten Indramayu

Tabel 8.1.3 **Kondisi Jalan Berdasarkan Panjang di Kabupaten Indramayu 2020-2021**
Table **Condition of Road by Length in Indramayu Regency 2020-2021**

Kondisi Jalan <i>Condition of Roads</i>	2019	2020	2021
(1)	(2)	(3)	
Baik/ <i>Good</i>	528 034	521 952	522 824
Sedang/ <i>Moderate</i>	165 244	173 762	168 374
Rusak/ <i>Damage</i>	83 139	83 014	87 334
Rusak Berat/ <i>Severely Damage</i>	49 419	47 108	47 304
Jumlah/Total	825 836	825 836	825 836

Sumber: Dinas Pekerjaan Umum dan Penataan Ruang Kabupaten Indramayu

Tabel
Table 8.1.4**Banyaknya Kendaraan Bermotor Menurut Jenisnya di
Kabupaten Indramayu 2021**
*Number of Vehicle by Vehicle Type in Indramayu Regency
2021*

Keadaan Pada Bulan (1)	Mobil Penumpang (Unit) (2)
MOBIL PENUMPANG	
a. Sedan	6 159
b. Jeep	10 463
c. Station Wagon	0
d. Minicab	0
MOBIL ANGKUTAN BARANG	
a. Truck	6 801
b. Truck Derek	0
c. Pick up	9 978
d. Ambulance	101
e. Mobil Jenazah	0
f. Tank	0
g. Pemadam Kebakaran	11
MOBIL ANGKUTAN PENUMPANG	
a. Bis Biasa	145
b. Bis Chasis Panjang	0
c. Mini Bus	22 110
SEPEDA MOTOR	
a. Sepeda Motor Kumbang	0
b. Scooter	105 914
c. Sepede Motor 50 cc keatas	679 915

Sumber: POLRES Indramayu

Tabel 8.1.5 **Jumlah Prasarana Transportasi Menurut Kecamatan di Kabupaten Indramayu 2021**
Number of Transportation Facilities by District in Indramayu Regency 2021

Kecamatan Subdistrict	TERMINAL		
	KELAS A	KELAS B	KELAS C
(1)	(2)	(3)	(4)
1. Haurgeulis			1
2. Gantar			
3. Kroya			
4. Gabuswetan			
5. Cikedung			
6. Terisi			
7. Lelea			
8. Bangodua			
9. Tukdana			
10. Widasari			
11. Kertasemaya			
12. Sukaumiwang			
13. Krangkeng			
14. Karangampel			1
15. Kedokanbunder			
16. Juntinyuat			
17. Sliyeg			
18. Jatibarang			1
19. Balongan			
20. Indramayu		1	
21. Sindang			1
22. Cantigi			
23. Pasekan			
24. Lohbener			
25. Arahau			
26. Losarang			
27. Kandanghaur			
28. Bongas			
29. Anjatan			
30. Sukra			
31. Patrol			
Kabupaten Indramayu <i>Indramayu Regency</i>		1	4

Sumber/Source: Dinas Perhubungan Kabupaten Indramayu

Tabel
Table 8.1.6**Banyaknya Kendaraan Bermotor Menurut Bulan di Kabupaten Indramayu 2021**
Number of Vehicle by Vehicle Type in Indramayu Regwncy 2021

Keadaan Pada Bulan	Mobil Penumpang (Unit)	Mobil Beban (Unit)	Mobil Bis (Unit)	Sepeda Motor (Unit)
(1)	(2)	(3)	(4)	(5)
Januari	36 173	21 737	1 008	755 281
Februari	36 558	21 813	1 006	759 979
Maret	36 751	21 887	1 009	762 299
April	37 024	21 954	1 010	764 958
Mei	37 075	21 950	1 009	767 426
Juni	37 329	22 035	1 012	770 311
Juli	37 466	22 074	1 011	772 574
Agustus	37 644	22 125	1 008	775 009
September	37 891	22 213	1 005	777 941
Oktober	38 091	22 287	1 001	780 834
November	38 716	22 361	1 000	784 355
Desember	38 861	22 470	1 000	787 708
Tahun 2021	449 579	264 906	12 079	9 258 675
Tahun 2020	34 270	21 946	977	687 150
Tahun 2019	31 927	21 107	962	658 929

Sumber: POLRES Indramayu

Tabel 8.1.7 Banyaknya Kendaraan Bermotor Yang Datang (Masuk) ke Kabupaten Indramayu Menurut Bulan Tahun 2021
Number of Vehicle Mutation (Came) Indramayu Regency 2021

Keadaan Pada Bulan	Mobil Penumpang (Unit)	Mobil Beban (Unit)	Mobil Bis (Unit)	Sepeda Motor (Unit)
(1)	(2)	(3)	(4)	(5)
Januari	47	32	1	87
Februari	74	10	0	67
Maret	76	17	0	59
April	60	12	0	51
Mei	49	7	0	30
Juni	82	24	0	60
Juli	58	5	0	42
Agustus	66	9	0	38
September	100	25	0	43
Oktober	92	37	0	49
November	93	14	0	65
Desember	184	36	0	86
Tahun 2021	981	228	1	677
Tahun 2020	934	328	8	740
Tahun 2019	520	142	14	553

Sumber: POLRES Indramayu

Tabel
Table 8.1.8**Banyaknya Kendaraan Bermotor Yang Datang (Keluar)
Dari Kabupaten Indramayu Menurut Bulan Tahun
2021**
*Number of Vehicle Mutation (Moved) Indramayu Regency
2021*

Keadaan Pada Bulan	Mobil Penumpang (Unit)	Mobil Beban (Unit)	Mobil Bis (Unit)	Sepeda Motor (Unit)
(1)	(2)	(3)	(4)	(5)
Januari	79	35	2	56
Februari	77	18	2	35
Maret	64	20	3	31
April	49	18	1	48
Mei	50	11	1	42
Juni	100	33	0	69
Juli	84	22	2	49
Agustus	94	22	3	73
September	111	24	4	86
Oktober	128	37	5	71
November	129	38	1	80
Desember	100	24	2	77
Tahun 2021	1 065	302	26	717
Tahun 2020	1 183	223	34	828
Tahun 2019	442	143	14	1 196

Sumber: POLRES Indramayu

Tabel
Table 8.1.9

Banyaknya Pendaftaran BPKB Kendaraan Bermotor Menurut dan Jenis Kendaraan di Kabupaten Indramayu 2021
Number of Vehicle Licenses Sign Up by Mony ans Vehicle in Indramayu Regency 2021

Keadaan Pada Bulan	Mobil Penumpang (Unit)	Mobil Beban (Unit)	Mobil Bis (Unit)	Sepeda Motor (Unit)
(1)	(2)	(3)	(4)	(5)
Januari	389	132	2	3 392
Februari	308	129	1	2 707
Maret	314	128	3	2 888
April	395	116	2	3 214
Mei	321	81	-	3 019
Juni	404	145	3	3 577
Juli	280	74	1	2 742
Agustus	423	96	-	3 712
September	477	151	1	3 960
Oktober	453	153	1	3 860
November	498	166	-	4 620
Desember	725	222	2	4 806
Tahun 2021	4 987	1 593	16	42 497
Tahun 2020	4 609	1 285	83	29 857
Tahun 2019	5 439	1 602	72	55 872

Sumber: POLRES Indramayu

Tabel
Table 8.1.10

Banyaknya Pertambahan (Baru) Kendaraan Bermotor Menurut Keadaan dan Jenis Kendaraan di Kabupaten Indramayu 2021
Number of Vehicle Licenses Sign Up by Mony ans Vehicle in Indramayu Regency 2021

Keadaan Pada Bulan	Mobil Penumpang (Unit)	Mobil Beban (Unit)	Mobil Bis (Unit)	Sepeda Motor (Unit)
(1)	(2)	(3)	(4)	(5)
Januari	243	77	1	2 661
Februari	177	83	1	2 111
Maret	181	78	3	2 305
April	262	73	2	2 656
Mei	212	52	0	2 480
Juni	272	94	3	2 894
Juli	163	56	1	2 270
Agustus	206	64	0	2 470
September	258	87	1	2 975
Oktober	236	74	1	2 915
November	361	98	0	3 536
Desember	361	97	2	3 344
Tahun 2021	2932	933	15	32 617
Tahun 2020	2 242	734	41	28 289
Tahun 2019	3 499	1 031	68	44 769

Sumber: POLRES Indramayu

Tabel
Table 8.1.11

Banyaknya Pengeluaran SIM Kendaraan Bermotor Menurut Jenis dan Bulan di Kabupaten Indramayu 2021
Number of Driver Licenses Issued by Type and Month in Indramayu Regency 2021

Keadaan Pada Bulan	Jenis SiM						
	A	A-Umum	B-1	B-1 Umum	B-2	B-2 Umum	C
(1)	(2)	(3)	(4)	(5)	(6)	(7)	(8)
Januari	1 005	1	77	75	11	119	1 893
Februari	891	1	61	68	10	93	1 796
Maret	1 101	1	76	72	12	138	2 442
April	1 091	3	56	81	8	138	2 371
Mei	1 171	4	56	81	9	119	2 603
Juni	1 225	4	95	96	12	138	2 648
Juli	1 042	0	49	71	8	114	2 124
Agustus	1 332	0	81	71	21	143	2 873
September	1 351	0	83	67	12	88	2 764
Oktober	1 262	0	83	69	11	94	2 667
November	1 282	1	70	54	7	100	2 959
Desember	1 324	0	78	50	12	124	2 838
Tahun 2021	14 077	15	865	855	133	1408	29 978
Tahun 2020	14989	41	1 041	1 006	136	1 506	38 224
Tahun 2019	15 779	45	1 314	1 010	149	1 221	39 676

Sumber: POLRES Indramayu

Tabel
Table 8.1.12

Banyaknya Pelanggaran Lalu Lintas Menurut Jenis Pelanggaran dan Bulan di Kabupaten Indramayu 2021
Number of Law Breaking by Type and Month in Indramayu Regency 2021

Keadaan Pada Bulan	Jenis Pelanggaran					
	Muatan	Kecepatan	Marka Jalan	Surat-surat	Keleng Kapan	Lain-lain
(1)	(2)	(3)	(4)	(5)	(6)	(7)
Januari	0	0	0	0	0	0
Februari	52	0	0	0	0	0
Maret	122	0	0	0	0	0
April	99	0	0	0	0	0
Mei	36	0	0	0	0	0
Juni	95	0	0	0	0	3
Juli	14	0	0	0	0	31
Agustus	4	0	0	0	4	29
September	19	0	37	0	85	376
Oktober	4	10	3	0	0	2
November	2	0	18	2	71	587
Desember	5	0	2	3	77	207
Tahun 2021	452	10	60	5	237	1 235
Tahun 2020	604	10	232	2 993	16	7 742
Tahun 2019	854	63	921	13 290	496	40 691

Sumber: POLRES Indramayu

Tabel 8.1.13 Banyaknya Kecelakaan Lalu Lintas, Kerugian dan Bulan di Kabupaten Indramayu 2021
Number of Accident and Lost by Month in Indramayu Regency 2021

Keadaan Pada Bulan	Jumlah Kecelakaan	Korban Manusia			Kerugian Material (000 Rp.)
		Meninggal Dunia	Luka Berat	Luka Ringan	
(1)	(2)	(3)	(4)	(5)	(6)
Januari	53	30	0	56	122 500 000
Februari	38	24	0	36	30 400 000
Maret	51	22	0	66	61 800 000
April	52	29	0	64	132 000 000
Mei	74	42	0	116	101 600 000
Juni	51	26	1	66	102 500 000
Juli	35	26	0	27	44 100 000
Agustus	40	17	0	60	124 300 000
September	48	22	1	74	120 100 000
Oktober	54	29	0	62	60 700 000
November	45	24	1	58	51 300 000
Desember	38	16	5	48	47 400 000
Tahun 2021	579	307	8	733	998 700 000
Tahun 2020	510	146	84	590	694 970
Tahun 2019	645	267	91	875	1 136 800

Sumber: POLRES Indramayu

Tabel
Table 8.1.14

Banyaknya Kapal Yang Beroperasi Dirinci Berdasarkan Bulan dan Jenis Kapal di Kabupaten Indramayu 2021
Number of Ship Operated by Month and Type Ship in Indramayu Regency 2021

Bulan	Jenis Kapal		Jumlah
	Nelayan	Niaga	
(1)	(2)	(3)	(4)
Januari	-	105	105
Februari	-	110	110
Maret	-	171	171
April	-	97	97
Mei	-	99	99
Juni	-	110	110
Juli	-	116	116
Agustus	-	143	143
September	-	113	113
Oktober	-	109	109
November	-	118	118
Desember	-	131	131
Tahun 2021	-	1422	1422

Sumber: Kantor Unit Penyengala Pelabuhan Indramayu

Tabel
Table 8.1.15

Banyaknya Kapal Yang Keluar / Masuk Dirinci Berdasarkan Bulan, Tujuan dan Jenis Kapal di Kabupaten Indramayu 2021

Number of Ship Mutation (Come and Move) by Month, Destination, and Type Ship in Indramayu Regency 2021

Bulan	Jenis Kapal			
	Nelayan		Niaga	
	Dalam Negeri	Luar Negeri	Dalam Negeri	Luar Negeri
(1)	(2)	(3)	(4)	(5)
Januari	-	-	96	9
Februari	-	-	103	7
Maret	-	-	161	10
April	-	-	90	7
Mei	-	-	88	11
Juni	-	-	103	7
Juli	-	-	112	4
Agustus	-	-	136	7
September	-	-	106	7
Oktober	-	-	104	5
November	-	-	108	10
Desember	-	-	124	7
Tahun 2021	-	-	1331	91

Sumber: Kantor Unit Penyengala Pelabuhan Indramayu

Tabel
Table 8.1.16

**Kunjungan Kapal Berdasarkan Pelayaran di Kabupaten
Indramayu 2021**
*Ship Visit Based On Sea Transport in Indramayu Regency
2021*

Bulan	Kapal Tanker			
	Pelayaran		Pelayaran	
	Dalam Negeri	Gross Tonase	Luar Negeri	Gross Tonase
(1)	(2)	(3)	(4)	(5)
Januari	34	681,688	9	312,179
Februari	40	859,685	7	246,219
Maret	37	745,247	10	420,587
April	21	535,154	7	206,150
Mei	22	467,646	11	345,530
Juni	29	581,666	7	150,223
Juli	34	783,105	4	112,165
Agustus	36	911,747	7	301,447
September	32	940,425	7	169,332
Oktober	28	686,604	5	146,295
November	37	1,066,537	10	363,489
Desember	37	1,056,133	7	210,194
Tahun 2021	387	9,315,637	91	2,983,810

Sumber: Kantor Unit Penyelenggara Pelabuhan Indramayu

Lanjutan Tabel/Continued Table 8.1.16

Bulan	Tongkang/Tug Boat/Kapal Keruk				Nelayan	
	Pelayaran		Pelayaran		Dalam Negeri	Gross Tonase
	Dalam Negeri	Gross Tonase	Luar Negeri	Gross Tonase		
(1)	(6)	(7)	(8)	(9)	(10)	(11)
Januari	62	109 736	-	-	-	-
Februari	63	111 919	-	-	-	-
Maret	124	243 258	-	-	-	-
April	69	118 730	-	-	-	-
Mei	66	155 496	-	-	-	-
Juni	74	125 803	-	-	-	-
Juli	78	137 138	-	-	-	-
Agustus	100	166 857	-	-	-	-
September	74	126 945	-	-	-	-
Oktober	76	162 686	-	-	-	-
November	71	147 373	-	-	-	-
Desember	87	167 752	-	-	-	-
Tahun 2021	944	1 773 693	-	-	-	-

Sumber: Kantor Unit Penyengala Pelabuhan Indramayu

Tabel
Table 8.1.17

**Laporan Kegiatan Operasional Pelabuhan di Kabupaten
Indramayu 2021**
*Port Operational Activity Report in Indramayu Regency
2021*

Bulan	Kunjungan Kapal	
	Unit	GT
(1)	(2)	(3)
Januari	105	1 199 605
Februari	110	1 197 798
Maret	171	1 249 919
April	97	1 038 678
Mei	99	1 142 969
Juni	110	985 946
Juli	116	990 773
Agustus	143	1 389 879
September	113	1 333 882
Oktober	109	1 594 633
November	118	1 427 263
Desember	131	1 134 161
Tahun 2021	1422	14 685 506

Sumber: Kantor Unit Penyengala Pelabuhan Indramayu

Lanjutan Tabel/Continued Table 8.1.17

Bulan	Operasional Pelabuhan (Ton)			
	Import	Eksport	Bongkar	Muat
(1)	(4)	(5)	(6)	(7)
Januari	230 011,02	32 770,37	706 363,03	68 047,08
Februari	89 757,88	33 102,94	812 685,25	83 159,92
Maret	408 922,04	62 492,83	986 823,53	89 905,02
April	207 578,77	0,00	545 439,90	67 046,95
Mei	317 608,28	33 167,23	658 530,81	28 514,49
Juni	86 555,83	32 305,18	669 563,32	74 204,34
Juli	40 072,44	33 625,71	797 603,91	38 103,92
Agustus	280 167,10	64 822,02	837 388,56	21 217,00
September	65 541,38	33 071,23	781 357,94	52 964,68
Oktober	38 819,97	33 313,72	829 010,56	20 398,09
November	160 041,43	66 649,04	981 110,15	101 154,47
Desember	94 510,31	33 154,16	1 059 096,97	33 589,19
Tahun 2021	2 019 586,45	458 474,43	9 664 973,93	678 305,15

Sumber: Kantor Unit Penyelenggara Pelabuhan Indramayu

8.2 KOMUNIKASI COMMUNICATION

Tabel 8.2.1 **Jumlah Kantor Pos Pembantu Menurut Kecamatan di Kabupaten Indramayu, 2018–2021**
Table 8.2.1 **Number of Post Offices Subsidiaries by Subdistrict in Indramayu Regency, 2018–2021**

Kecamatan Subdistrict	2018	2019	2020	2021
(1)	(2)	(3)	(4)	(5)
1. Haurgeulis	1	1	1	1
2. Gantar	-	-	-	-
3. Kroya	-	-	-	-
4. Gabuswetan	1	1	1	1
5. Cikedung	-	-	-	-
6. Terisi	1	1	1	1
7. Lelea	1	1	1	1
8. Bangodua	-	-	-	-
9. Tukdana	1	1	1	1
10. Widasari	-	-	-	-
11. Kertasemaya	1	1	1	1
12. Sukagumiwang	-	-	-	-
13. Krangkeng	-	-	-	-
14. Karangampel	1	1	1	1
15. Kedokanbunder	1	1	1	1
16. Juntinyuat	1	1	1	1
17. Sliyeg	1	1	1	1
18. Jatibarang	1	1	1	1
19. Balongan	1	1	1	1
20. Indramayu	1	1	1	1
21. Sindang	-	-	-	-
22. Cantigi	-	-	-	-
23. Pasekan	-	-	-	-
24. Lohbener	1	1	1	1
25. Arahau	1	1	1	1
26. Losarang	1	1	1	1
27. Kandanghaur	1	1	1	1
28. Bongas	1	1	1	1
29. Anjatan	1	1	1	1
30. Sukra	1	1	1	1
31. Patrol	1	1	1	1
Nama Kabupaten/Kota	21	21	21	21

Catatan/Note: ...

Sumber/Source: Kantor Pos Indramayu

BAB 9

Perbankan, Koperasi dan Harga-Harga

Banking, Cooperative, and Prices

39 Koperasi Pemasaran

Koperasi Jasa 17

177 Koperasi Produsen

Koperasi Simpan Pinjam 49

360 Koperasi Konsumen

Banyaknya Koperasi Menurut Jenis
TAHUN 2021



PENJELASAN TEKNIS

Anggota koperasi merupakan pemilik sekaligus pengguna jasa koperasi. Koperasi adalah organisasi ekonomi rakyat yang berwatak sosial, beranggotakan orang-orang atau badan hukum koperasi yang merupakan tata susunan ekonomi sebagai usaha bersama atas asas kekeluargaan.

TECHNICAL NOTES

Cooperative members are owners and users of cooperative services. Cooperative is a social economic organization with a social character, consisting of people or cooperative legal entities which constitute an economic arrangement as a joint effort on the principle of kinship.

<https://indramayukab.bps.go.id>

ULASAN

Berdasarkan data dari dinas Koperasi, UKM, dan perdagangan, jumlah Koperasi Aktif di Kabupaten Indramayu sebanyak 475.

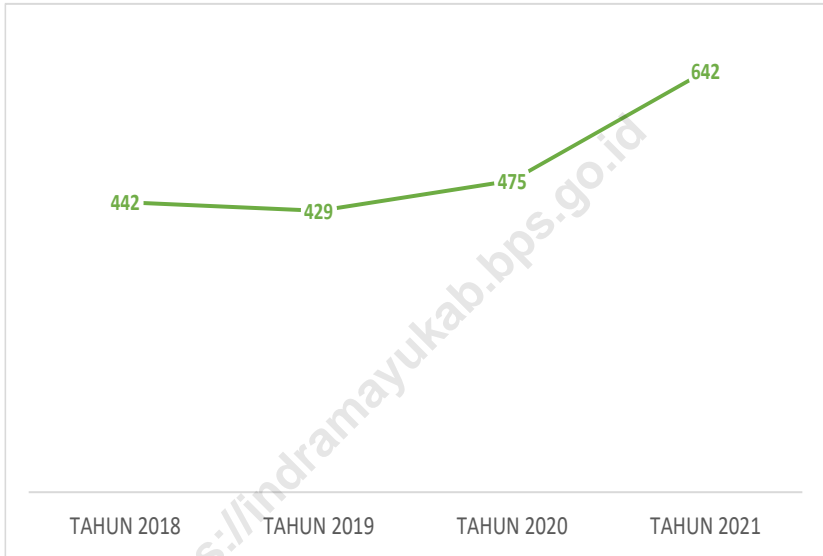
DESCRIPTION

Based on data from the Dinas Koperindag, the number of Cooperative in Indramayu Regency is 475.

<https://indramayukab.bps.go.id>

Gambar 9.1
Figures

**Perkembangan Jumlah Koperasi Di Kabupaten
Indramayu, 2018-2021**
*Development of the Number of Cooperatives in
Indramayu Regency, 2018-2021*



Sumber: Dinas Koperasi, UKM, Perdagangan dan Perindustrian Kabupaten Indramayu

Tabel
Table 9.1**Jumlah Koperasi Aktif Menurut Kecamatan di Kabupaten Indramayu, 2018–2021**
Number of Active Cooperative by Subdistrict in Indramayu Regency, 2018–2021

Kecamatan Subdistrict (1)	2018	2019	2020	2021
	(2)	(3)	(4)	(5)
1. Haurgeulis	11	10	10	17
2. Gantar	10	9	9	10
3. Kroya	6	9	10	10
4. Gabuswetan	7	6	8	9
5. Cikedung	11	10	11	17
6. Terisi	13	12	14	16
7. Lelea	11	10	10	9
8. Bangodua	6	8	9	2
9. Tukdana	6	6	8	16
10. Widasari	7	6	6	2
11. Kertasemaya	5	7	8	14
12. Sukagumiwang	10	9	13	8
13. Krangkeng	14	13	10	22
14. Karangampel	14	13	11	27
15. Kedokanbunder	6	6	6	9
16. Juntinyuat	16	15	15	15
17. Sliyeg	10	9	9	15
18. Jatibarang	14	12	15	27
19. Balongan	18	17	17	12
20. Indramayu	89	88	97	124
21. Sindang	27	27	37	31
22. Cantigi	6	5	8	8
23. Pasekan	7	9	12	10
24. Lohbener	11	10	9	13
25. Arahau	8	7	7	10
26. Losarang	16	15	15	33
27. Kandanghaur	40	42	46	52
28. Bongas	10	9	9	27
29. Anjatan	12	11	15	27
30. Sukra	10	9	10	39
31. Patrol	11	10	11	11
Kab Indramayu	442	429	475	642

Sumber: Dinas Koperasi, UKM, Perdagangan dan Perindustrian Kabupaten Indramayu

Tabel
Table 9.2**Jumlah Koperasi Menurut Jenis Koperasi dan Kecamatan di Kabupaten Indramayu, 2021**
Number of Cooperative by Kind of Cooperative and Subdistrict in Indramayu Regency, 2021

Kecamatan Subdistrict	Jenis Koperasi/ Kind of Cooperative					Jumlah Total
	PRODUSEN	PEMASARAN	KONSUMEN	JASA	SIMPAN PINJAM	
(1)	(2)	(3)	(4)	(5)	(6)	(7)
1. Haurgeulis	4	3	6	0	4	17
2. Gantar	2	1	7	0	0	10
3. Kroya	6	0	3	0	1	10
4. Gabuswetan	3	0	6	0	0	9
5. Cikedung	5	0	9	1	2	17
6. Terisi	1	2	11	0	2	16
7. Lelea	2	0	5	0	2	9
8. Bangodua	0	1	1	0	0	2
11. Tukdana	2	1	11	1	1	16
10. Widasari	1	0	1	0	0	2
11. Kertasemaya	3	4	6	0	1	14
12. Sukagumiwang	2	0	5	0	1	8
13. Krangkeng	12	1	8	0	1	22
14. Karangampel	5	1	17	1	3	27
15. Kedokanbunder	3	1	5	0	0	9
16. Juntinyuat	8	0	6	1	0	15
17. Sliyeg	3	1	7	0	4	15
18. Jatibarang	5	1	21	0	0	27
111. Balongan	3	0	5	4	0	12
20. Indramayu	19	1	87	5	12	124
21. Sindang	4	0	23	0	4	31
22. Cantigi	6	0	2	0	0	8
23. Pasekan	6	0	2	1	1	10
24. Lohbener	6	0	5	0	2	13
25. Arahau	1	0	9	0	0	10
26. Losarang	19	2	12	0	0	33
27. Kandanghaur	26	2	19	2	3	52
28. Bongas	5	2	18	1	1	27
29. Anjatan	7	6	10	0	4	27
30. Sukra	5	6	28	0	0	39
31. Patrol	3	3	5	0	0	11
Kab Indramayu	177	39	360	17	49	642

Sumber: Dinas Koperasi, UKM, Perdagangan dan Perindustrian Kabupaten Indramayu

Tabel
Table 9.3**Indeks Harga Konsumen per Bulan Menurut Kelompok Pengeluaran (2018=100) di Kabupaten Indramayu, 2021**
Consumer Price Index per Month by Expenditure Group (2018=100) in Indramayu Regency, 2021

Bulan Month	Makanan, Minuman dan Tembakau Food, Beverages and Tobacco	Pakaian dan Alas Kaki Clothing and Footwear	Perumahan, Air, Listrik, dan Bahan Bakar Rumah Tangga Housing, Water, Electricity, and Household Fuels
(1)	(2)	(3)	(4)
Januari/January	106,10	103,27	100,66
Februari/February	106,44	103,36	100,71
Maret/March	106,38	103,37	100,71
April/April	107,55	103,44	100,72
Mei/May	108,15	103,45	100,75
Juni/June	107,61	103,41	101,04
Juli/July	107,34	103,46	101,02
Agustus/August	107,12	103,48	101,21
September/September	106,62	103,58	101,21
Oktober/October	106,75	104,04	101,22
November/November	107,58	104,05	101,24
Desember/December	109,10	104,34	101,25
2021	-	-	-

Lanjutan Tabel/*Continued Table* 9.3

Bulan Month	Perlengkapan, Peralatan, dan Pemeliharaan Rutin Rumah Tangga Furnishing, Household Equipment and Routine Household Maintenance	Kesehatan Health	Transportasi Transport
(1)	(5)	(6)	(7)
Januari/ <i>January</i>	106,10	111,42	100,37
Februari/ <i>February</i>	106,63	111,50	99,98
Maret/ <i>March</i>	107,09	111,50	99,99
April/ <i>April</i>	106,96	111,74	99,99
Mei/ <i>May</i>	107,77	111,74	101,02
Juni/ <i>June</i>	108,23	111,74	99,84
Juli/ <i>July</i>	108,59	112,32	100,08
Agustus/ <i>August</i>	108,75	113,90	99,87
September/ <i>September</i>	108,97	113,90	100,41
Oktober/ <i>October</i>	109,09	113,90	100,47
November/ <i>November</i>	110,03	113,90	100,66
Desember/ <i>December</i>	110,71	113,90	101,34
2021	-	-	-

Lanjutan Tabel/Continued Table 9.3

Bulan Month	Informasi, Komunikasi, dan Jasa Keuangan Information, Communication and Financial Services	Rekreasi, Olahraga, dan Budaya Recreation, Sport, and Culture	Pendidikan Education
(1)	(8)	(9)	(10)
Januari/January	98,86	109,34	102,81
Februari/February	98,84	109,33	102,81
Maret/March	98,82	110,30	102,81
April/April	98,79	110,50	102,81
Mei/May	98,79	110,69	102,81
Juni/June	98,50	110,80	102,81
Juli/July	98,52	110,88	102,81
Agustus/August	98,46	110,88	104,28
September/September	98,46	111,11	104,28
Oktober/October	98,46	111,09	104,28
November/November	98,46	113,07	104,28
Desember/December	98,43	113,07	104,28
2021	-	-	-

Lanjutan Tabel/*Continued Table* 9.3

Bulan Month	Penyediaan Makanan dan Minuman/Restoran Food and Beverage Services/Restaurant	Perawatan Pribadi dan Jasa Lainnya Personal Care and Other Services	Umum General
(1)	(11)	(12)	(13)
Januari/January	102,11	108,35	103,42
Februari/February	102,11	108,04	103,49
Maret/March	102,54	107,92	103,56
April/April	102,54	108,23	103,90
Mei/May	102,65	108,47	104,25
Juni/June	102,81	108,59	104,07
Juli/July	102,89	109,21	104,09
Agustus/August	103,00	109,46	104,18
September/September	103,00	109,31	104,12
Oktober/October	103,00	109,55	104,20
November/November	103,72	109,88	104,64
Desember/December	103,72	110,56	105,21
2021	-	-	-

Catatan/Note: ...

Sumber/Source: BPS, Survei Harga Konsumen/BPS-Statistics Indonesia, Consumer Price Survey

Tabel
Table 9.4**Laju Inflasi Bulanan Menurut Kelompok Pengeluaran
(2018=100) di Kabupaten Indramayu, 2021**
**Monthly Inflation Rate by Expenditure Group (2018=100) in
Indramayu Regency, 2021**

Bulan Month	Makanan, Minuman dan Tembakau Food, Beverages and Tobacco	Pakaian dan Alas Kaki Clothing and Footwear	Perumahan, Air, Listrik, dan Bahan Bakar Rumah Tangga Housing, Water, Electricity, and Household Fuels
(1)	(2)	(3)	(4)
Januari/January	0.13	0.01	0.04
Februari/February	0.32	0.09	0.05
Maret/March	-0.06	0.01	0
April/April	1.1	0.07	0.01
Mei/May	0.56	0.01	0.03
Juni/June	-0.5	-0.04	0.29
Juli/July	-0.25	0.05	-0.02
Agustus/August	-0.2	0.02	0.19
September/September	-0.47	0.1	0
Oktober/October	0.12	0.44	0.01
November/November	0.78	0.01	0.02
Desember/December	1.41	0.28	0.01
2021	-	-	-

Lanjutan Tabel/*Continued Table* 9.4

Bulan <i>Month</i>	Perlengkapan, Peralatan, dan Pemeliharaan Rutin Rumah Tangga <i>Furnishing, Household Equipment and Routine Household Maintenance</i>	Kesehatan <i>Health</i>	Transportasi <i>Transport</i>
(1)	(5)	(6)	(7)
Januari/ <i>January</i>	0.14	0	-0.03
Februari/ <i>February</i>	0.5	0.07	-0.39
Maret/ <i>March</i>	0.43	0	0.01
April/ <i>April</i>	-0.12	0.22	0
Mei/ <i>May</i>	0.76	0	1.03
Juni/ <i>June</i>	0.43	0	-1.17
Juli/ <i>July</i>	0.33	0.52	0.24
Agustus/ <i>August</i>	0.15	1.41	-0.21
September/ <i>September</i>	0.2	0	0.54
Oktober/ <i>October</i>	0.11	0	0.06
November/ <i>November</i>	0.86	0	0.19
Desember/ <i>December</i>	0.62	0	0.68
2021	-	-	-

Lanjutan Tabel/Continued Table 9.4

Bulan Month	Informasi, Komunikasi, dan Jasa Keuangan Information, Communication and Financial Services	Rekreasi, Olahraga, dan Budaya Recreation, Sport, and Culture	Pendidikan Education
(1)	(8)	(9)	(10)
Januari/January	0	0.0`	0
Februari/February	-0.02	-0.02	0
Maret/March	-0.02	0.89	0
April/April	-0.03	0.18	0
Mei/May	0	0.17	0
Juni/June	-0.29	0.1	0
Juli/July	0.02	0.07	0
Agustus/August	-0.06	0	1.43
September/September	0	0.21	0
Oktober/October	0	-0.02	0
November/November	0	1.78	0
Desember/December	-0.03	0	0
2021	-	-	-

Lanjutan Tabel/*Continued Table 9.4*

Bulan Month	Penyediaan Makanan dan Minuman/Restoran Food and Beverage Services/Restaurant	Perawatan Pribadi dan Jasa Lainnya Personal Care and Other Services	Umum General
(1)	(11)	(12)	(13)
Januari/January	0	0.44	0.08
Februari/February	0	-0.29	0.07
Maret/March	0.42	-0.11	0.07
April/April	0	0.29	0.33
Mei/May	0.11	0.22	0.34
Juni/June	0.16	0.11	-0.17
Juli/July	0.08	0.57	0.02
Agustus/August	0.87	1.47	0.09
September/September	0	-0.15	-0.06
Oktober/October	0	0.22	0.08
November/November	0.7	0.3	0.42
Desember/December	0	0.62	0.54
2021	-	-	-

Catatan/Note: ...

Sumber/Source: BPS, Survei Harga Konsumen/BPS-Statistics Indonesia, Consumer Price Survey

Tabel
Table 9.5**Jumlah Kantor Bank Menurut Kelompok Bank di
Kabupaten Indramayu, 2015–2021**
**Number of Bank Offices by Bank Group in Indramayu
Regency, 2015–2021**

Kelompok Bank Bank Office	2016	2017	2018	2019	2020	2021
(1)	(2)	(3)	(4)	(5)	(6)	(7)
PERSERO	101	102	102	101	101	108
BPD	25	24	24	24	24	33
BANK SWASTA	21	18	17	15	14	15
BANK ASING	0	0	0	0	0	0
BANK UMUM SYARIAH	8	8	8	8	8	8
2021	155	152	151	148	123	164

Catatan/Note: ...

Sumber/Source: Otoritas Jasa Keuangan/Financial Services Authority

Tabel 9.6
Table

Jumlah Pinjaman Rupiah Bank Umum Berdasarkan Lapangan Usaha (Sektor Ekonomi) di Kabupaten Indramayu- Per Bulan -2021
Commercial Bank Loan Amount Based on Business Field (Economic Sector) in Indramayu Regency- Per Month -2021

Lapangan Usaha	Januari	Februari	Maret	April
(1)	(2)	(3)	(4)	(5)
Pertanian, perburuan dan Kehutanan	916 935 763 840	936 336 947 430	948 379 749 658	958 797 973 272
Perikanan	222 609 417 418	223 155 747 363	225 595 822 166	223 905 344 144
Pertambangan dan Penggalian	2 313 075 430	3 285 833 370	3 880 066 561	4 008 654 364
Industri Pengolahan	417 248 620 373	425 125 153 713	436 451 570 909	443 200 701 620
Listrik, gas dan air	3 355 822 022	3 405 113 554	3 711 744 156	3 867 717 530
Konstruksi	59 625 896 276	56 192 431 140	60 312 189 522	62 432 597 322
Perdagangan Besar dan Eceran	1 648 321 270 485	1 644 202 302 255	1 673 200 448 319	1 664 718 682 515
Penyediaan akomodasi dan penyediaan makan minum	112 499 118 091	117 301 165 392	125 021 193 027	130 164 254 609
Transportasi, pergudangan dan komunikasi	14 538 837 988	14 850 149 760	17 203 560 907	17 595 581 364
Perantara Keuangan	7 042 647 528	5 994 329 309	5 933 694 124	7 144 002 197
Real Estate, Usaha Persewaan, dan Jasa Perusahaan	18 913 230 938	17 799 348 744	18 775 365 584	16 912 330 552
Administrasi Pemerintahan, Pertahanan dan Jaminan Sosial Wajib	-	-	-	-
Jasa Pendidikan	1 339 707 559	1 308 016 498	1 310 778 899	1 326 044 796
Jasa Kesehatan dan Kegiatan Sosial	8 673 178 383	9 412 009 395	9 953 971 177	9 697 034 758
Jasa Kemasyarakatan, Sosial Budaya, Hiburan dan Perorangan lainnya	75 616 421 952	81 026 717 011	84 964 841 923	82 863 416 259
Jasa Perorangan yang Melayani Rumah Tangga	1 726 185 308	1 665 010 482	1 890 902 988	1 827 070 646
Badan Internasional dan Badan Ekstra Internasional Lainnya	-	-	-	-
Kegiatan yang belum jelas batasannya	-	-	-	-
RUMAH_TINGGAL	132 393 756 684	136 537 821 858	136 237 748 597	137 917 559 232
FLAT_APARTEMEN	699 956 834	694 664 544	689 343 208	683 993 295
RUKO_RUKAN	1 716 401 023	1 708 282 155	1 700 083 751	1 691 973 100
KENDARAAN_BERMOTOR	2 335 622 224	2 285 523 298	2 137 857 694	2 042 605 056
RT_KEPERLUAN_LAINNYA	839 879 637 248	848 922 770 546	864 277 396 918	875 413 207 431
BUKAN_LAP_USAHA_LAINNYA	1 408 659 266 427	1 407 221 985 467	1 409 294 862 520	1 414 225 420 838

Lanjutan Tabel/Continued Table 9.6

Lapangan Usaha	Mei	Juni	Juli	Agustus
(1)	(6)	(7)	(8)	(9)
Pertanian, perburuan dan Kehutanan	961 558 367 281	973 281 859 182	981 965 822 338	1 002 765 915 519
Perikanan	235 620 077 086	235 939 801 836	247 359 208 205	251 029 410 435
Pertambangan dan Penggalian	3 853 868 765	3 832 926 785	3 749 603 250	3 667 843 738
Industri Pengolahan	442 865 476 800	445 473 624 249	445 613 769 186	466 269 491 060
Listrik, gas dan air	3 941 411 632	3 844 757 457	3 719 719 868	3 766 045 841
Konstruksi	63 274 625 421	69 912 372 644	86 543 127 919	87 143 992 790
Perdagangan Besar dan Eceran	1 659 713 240 638	1 664 461 314 478	1 639 247 631 589	1 650 595 470 808
Penyediaan akomodasi dan penyediaan makan minum	130 159 376 299	131 861 119 759	132 916 354 260	142 020 748 366
Transportasi, pergudangan dan komunikasi	15 091 535 337	15 034 150 958	15 450 867 559	15 870 921 217
Perantara Keuangan	5 774 520 680	6 609 792 220	6 404 298 689	6 524 469 427
Real Estate, Usaha Persewaan, dan Jasa Perusahaan	19 378 650 021	20 662 414 960	20 050 834 601	20 174 067 356
Administrasi Pemerintahan, Pertahanan dan Jaminan Sosial Wajib	-	-	-	-
Jasa Pendidikan	1 300 284 149	1 774 298 804	1 734 862 375	1 413 188 469
Jasa Kesehatan dan Kegiatan Sosial	9 594 919 800	9 424 066 991	9 149 592 861	10 413 281 513
Jasa Kemasyarakatan, Sosial Budaya, Hiburan dan Perorangan lainnya	83 203 778 363	85 469 101 319	85 146 262 347	86 915 671 550
Jasa Perorangan yang Melayani Rumah Tangga	1 877 979 695	1 830 654 654	1 928 178 436	1 910 654 184
Badan Internasional dan Badan Ekstra Internasional Lainnya	-	-	-	-
Kegiatan yang belum jelas batasannya	-	-	-	-
RUMAH_TINGGAL	139 175 656 439	141 910 258 785	142 666 502 075	144 697 620 181
FLAT_APARTEMEN	678 614 290	673 206 262	667 768 828	662 301 999
RUKO_RUKAN	1 683 739 766	1 675 421 055	1 548 726 092	1 526 514 609
KENDARAAN_BERMOTOR	2 058 998 690	2 076 148 906	2 245 868 096	2 463 919 791
RT KEPERLUAN_LAINNYA	878 482 763 342	894 603 857 562	897 048 627 048	904 043 598 163
BUKAN_LAP_USAHA_LAINNYA	1 412 847 032 187	1 420 443 975 146	1 421 484 423 703	1 428 015 904 337

Lanjutan Tabel/Continued Table 9.6

Lapangan Usaha	September	Oktober	November	Desember
(1)	(10)	(11)	(12)	(13)
Pertanian perburuan dan Kehutanan	1 033 506 868 368	1 065 803 809 121	1 113 710 538 798	1 141 621 636 124
Perikanan	257 306 200 507	261 718 781 550	258 336 815 033	255 210 912 696
Pertambangan dan Penggalian	3 596 280 952	3 771 017 258	3 074 172 259	8 177 819 891
Industri Pengolahan	483 737 377 664	494 130 045 759	504 527 241 306	515 362 805 603
Listrik gas dan air	4 123 467 798	4 064 418 669	4 203 751 787	4 371 815 104
Konstruksi	98 268 461 384	102 626 088 702	96 164 697 858	73 776 914 471
Perdagangan Besar dan Eceran	1 676 595 520 695	1 671 008 050 995	1 684 731 424 513	1 694 686 859 209
Penyediaan akomodasi dan penyediaan makan minum	148 658 665 500	154 173 273 116	158 956 100 131	163 565 326 159
Transportasi pergudangan dan komunikasi	15 958 220 645	15 816 337 477	15 669 694 472	15 633 947 080
Perantara Keuangan	6 973 439 518	6 852 210 493	6 919 449 374	6 534 134 997
Real Estate Usaha Persewaan dan Jasa Perusahaan	21 230 766 115	22 914 385 756	22 772 114 104	21 973 675 818
Administrasi Pemerintahan Pertahanan dan Jaminan Sosial Wajib	-	-	-	-
Jasa Pendidikan	1 315 218 608	1 339 815 034	1 308 656 052	1 277 338 780
Jasa Kesehatan dan Kegiatan Sosial	11 297 516 266	11 160 599 049	11 157 183 470	11 274 047 519
Jasa Kemasyarakatan Sosial Budaya Hiburan dan Perorangan lainnya	88 786 862 365	89 569 260 655	89 807 971 518	91 106 643 177
Jasa Perorangan yang Melayani Rumah Tangga	1 772 529 953	1 847 901 579	1 811 359 979	1 748 912 832
Badan Internasional dan Badan Ekstra Internasional Lainnya	-	-	-	-
Kegiatan yang belum jelas batasannya	-	-	-	-
RUMAH_TINGGAL	148 505 258 494	151 940 977 637	153 156 766 285	153 041 047 193
FLAT_APARTEMEN	656 805 612	651 279 344	645 723 252	640 136 956
RUKO_RUKAN	1 523 767 039	1 514 653 109	1 501 624 262	1 484 467 470
KENDARAAN_BERMOTOR	2 451 229 606	2 388 238 018	2 342 802 870	2 282 533 728
RT_KEPERLUAN_LAINNYA	922 440 037 046	930 385 299 958	936 149 459 518	948 158 653 268
BUKAN_LAP_USAHA_LAINNYA	1 433 718 292 333	1 428 472 382 589	1 433 131 976 154	1 438 228 144 102

Catatan/Note: ...

Sumber/Source: Otoritas Jasa Keuangan/Financial Services Authority

Tabel
Table 9.7

Jumlah Pinjaman Rupiah Bank Umum Berdasarkan Lapangan Usaha (Sektor Ekonomi) di Kabupaten Indramayu- Per Bulan -2021
Commercial Bank Loan Amount Based on Business Field (Economic Sector) in Indramayu Regency- Per Month -2021

Bulan Month	JUMLAH REKENING			JUMLAH BULAN LAPORAN (RUPIAH)		
	KMK	KI	KK	KMK	KI	KK
(1)	(2)	(3)	(4)	(5)	(6)	(7)
Januari/January	103 678	8 621	20 759	3 128 413 660 762	382 345 532 829	2 385 684 640 440
Februari/February	105 081	8 581	20 891	3 159 035 196 405	382 025 079 011	2 397 371 047 868
Maret/March	106 609	8 490	21 119	3 233 248 596 708	383 337 303 212	2 414 337 292 688
April/April	107 001	8 424	21 289	3 248 804 776 360	379 656 629 588	2 431 974 758 952
Mei/May	106 936	8 388	21 282	3 254 631 429 731	382 576 682 236	2 434 926 804 714
Juni/June	106 983	8 307	21 478	3 286 250 042 804	383 162 213 492	2 461 382 867 716
Juli/July	107 675	8 227	21 550	3 298 765 067 524	382 215 065 959	2 465 661 915 842
Agustus/August	108 713	8 133	21 665	3 366 058 593 514	384 422 578 759	2 481 409 859 080
September/September	109 852	8 085	21 747	3 463 957 900 331	389 169 496 007	2 509 295 390 130
Oktober/October	110 844	8 104	21 740	3 513 580 654 901	393 215 340 312	2 515 352 830 655
November/November	112 901	8 127	21 824	3 578 242 539 464	394 908 631 190	2 526 928 352 341
Desember/December	114 655	8 182	21 930	3 599 167 884 438	407 154 905 022	2 543 834 982 717

Catatan/Note: ...

Sumber/Source: Otoritas Jasa Keuangan/Financial Services Authority

Tabel 9.8
Table

Jumlah Pinjaman Rupiah Bank Umum Berdasarkan Skala Bisnis (UMKN/Non UMUM) di Kabupaten Indramayu - Per Bulan - 2021
Commercial Bank Loan Amount Based on Business Scale (UMKN / Non-GENERAL) in Indramayu Regency - Per Month - 2021

Bulan Month	JUMLAH REKENING RUPIAH		JUMLAH BULAN LAPORAN (RUPIAH)	
	UMKM	NON UMKM	UMKM	NON UMKM
(1)	(2)	(3)	(4)	(5)
Januari/January	90 837	45 931	3 174 469 675 582	2 956 325 448 430
Februari/February	88 658	52030	3 292 119 571 932	3 130 029 253 936
Maret/March	91 720	44 886	3 166 732 134 874	2 905 402 781 807
April/April	89 995	48 516	3 211 670 790 747	3 020 220 240 606
Mei/May	122 574	22 193	3 945 920 487 510	2 604 237 284 667
Juni/June	90 586	46 866	3 178 083 885 230	2 968 558 164 095
Juli/July	93 908	40 645	3 134 132 326 216	2 804 298 997 068
Agustus/August	92 605	44 109	3 169 926 398 819	2 890 509 766 081
September/September	94 173	38 885	3 140 819 460 940	2 755 624 373 091
Oktober/October	89 099	50 585	3 263 542 565 605	3 098 880 220 863
November/November	89 346	53 506	3 330 901 760 627	3 169 177 762 368
Desember/December	93 537	42 681	3 173 995 373 525	2 856 927 819 083

Catatan/Note: ...

Sumber/Source: Otoritas Jasa Keuangan/Financial Services Authority

Tabel 9.9
Table**Posisi Pinjaman Rupiah Bank Umum pada UMKM Menurut Lapangan Usaha Per Kabupaten Indramayu Per Bulan, 2021**
Position of Commercial Bank Rupiah Loans on UMKM by Business Field in Indramayu Regency Per Month, 2021

Lapangan Usaha	Januari	Februari	Maret	April
(1)	(2)	(3)	(4)	(5)
Pertanian, perburuan dan Kehutanan	884 782 678 641	901 858 900 927	911 810 463 969	920 700 786 535
Perikanan	210 440 029 597	209 875 352 139	211 160 333 785	209 016 755 416
Pertambangan dan Penggalian	2 289 230 111	3 264 522 573	3 861 348 509	3 992 588 455
Industri Pengolahan	311 654 766 922	311 994 087 036	316 038 472 640	317 655 814 887
Listrik, gas dan air	3 275 804 807	3 333 372 361	3 645 673 000	3 757 057 805
Konstruksi	57 874 784 967	54 442 569 932	58 530 292 870	60 680 452 793
Perdagangan Besar dan Eceran	1 501 225 575 428	1 480 526 397 804	1 491 586 152 674	1 474 813 584 414
Penyediaan akomodasi dan penyediaan makan minum	67 738 921 517	68 069 739 605	70 739 190 558	72 695 453 942
Transportasi, pergudangan dan komunikasi	13 945 342 589	14 272 622 063	16 459 850 467	16 081 741 181
Perantara Keuangan	4 005 888 382	3 154 934 181	3 291 569 090	4 700 120 602
Real Estate, Usaha Persewaan, dan Jasa Perusahaan	13 168 184 211	12 573 062 160	13 245 913 230	11 862 541 835
Administrasi Pemerintahan, Pertahanan dan Jaminan Sosial Wajib	-	-	-	-
Jasa Pendidikan	1 339 707 559	1 308 016 498	1 310 778 899	1 286 044 796
Jasa Kesehatan dan Kegiatan Sosial	7 909 185 449	8 517 175 590	8 997 256 773	8 742 185 098
Jasa Kemasyarakatan, Sosial Budaya, Hiburan dan Perorangan lainnya	59 561 395 259	59 390 319 644	61 529 740 517	62 211 183 775
Jasa Perorangan yang Melayani Rumah Tangga	1 607 965 501	1 551 253 703	1 788 336 544	1 730 087 285
Badan Internasional dan Badan Ekstra Internasional Lainnya	-	-	-	-
Kegiatan yang belum jelas batasannya	-	-	-	-
RUMAH_TINGGAL	-	-	-	-
FLAT_APARTEMEN	-	-	-	-
RUKO_RUKAN	-	-	-	-
KENDARAAN_BERMOTOR	-	-	-	-
RT_KEPERLUAN_LAINNYA	-	-	-	-
BUKAN_LAP_USAHA_LAINNYA	-	-	-	-

Lanjutan Tabel/*Continued Table 9.9*

Lapangan Usaha	Mei	Juni	Juli	Agustus
(1)	(6)	(7)	(8)	(9)
Pertanian, perburuan dan Kehutanan	921 760 645 582	932 231 490 720	939 489 356 769	956 827 105 129
Perikanan	216 229 127 473	215 048 168 225	225 911 583 462	228 608 872 729
Pertambangan dan Penggalian	3 853 868 765	3 832 926 785	3 749 603 250	3 667 843 738
Industri Pengolahan	316 585 725 615	316 588 765 305	315 600 823 999	324 274 410 578
Listrik, gas dan air	3 837 442 853	3 748 192 185	3 633 657 506	3 690 740 355
Konstruksi	62 191 047 495	68 616 389 257	85 249 712 045	85 815 813 781
Perdagangan Besar dan Eceran	1 466 338 383 570	1 458 317 744 379	1 430 659 837 476	1 429 234 645 678
Penyediaan akomodasi dan penyediaan makan minum	72 348 457 910	71 706 104 896	70 268 964 855	74 044 504 235
Transportasi, pergudangan dan komunikasi	13 501 093 605	13 443 799 895	13 760 999 598	14 086 584 151
Perantara Keuangan	3 495 625 560	4 516 851 744	4 493 403 234	4 766 818 702
Real Estate, Usaha Persewaan, dan Jasa Perusahaan	13 899 321 168	14 417 480 271	13 878 803 948	13 787 070 034
Administrasi Pemerintahan, Pertahanan dan Jaminan Sosial Wajib	-	-	-	-
Jasa Pendidikan	1 261 145 670	1 736 029 915	1 697 475 594	1 376 696 446
Jasa Kesehatan dan Kegiatan Sosial	8 654 377 307	8 423 868 153	8 131 279 241	9 368 702 230
Jasa Kemasyarakatan, Sosial Budaya, Hiburan dan Perorangan lainnya	60 991 468 034	60 101 776 316	59 719 308 717	60 273 798 166
Jasa Perorangan yang Melayani Rumah Tangga	1 784 404 267	1 740 087 536	1 839 075 536	1 847 184 795
Badan Internasional dan Badan Ekstra Internasional Lainnya	-	-	-	-
Kegiatan yang belum jelas batasannya	-	-	-	-
RUMAH_TINGGAL	-	-	-	-
FLAT_APARTEMEN	-	-	-	-
RUKO_RUKAN	-	-	-	-
KENDARAAN_BERMOTOR	-	-	-	-
RT_KEPERLUAN_LAINNYA	-	-	-	-
BUKAN_LAP_USAHA_LAINNYA	-	-	-	-

Lanjutan Tabel/Continued Table 9.9

Lapangan Usaha	September	Oktober	November	Desember
(1)	(10)	(11)	(12)	(13)
Pertanian, perburuan dan Kehutanan	981 838 398 406	1 010 510 040 053	1 054 045 279 448	1 137 692 340 494
Perikanan	233 202 253 484	235 783 798 690	233 529 039 127	247 089 862 171
Pertambangan dan Penggalian	3 596 280 952	3 771 017 258	3 074 172 259	8 177 819 891
Industri Pengolahan	328 330 347 434	333 457 769 896	333 919 825 580	507 622 451 305
Listrik, gas dan air	4 066 426 757	4 011 300 226	4 155 234 140	4 371 815 104
Konstruksi	97 060 387 612	101 288 747 085	94 809 807 636	72 526 142 876
Perdagangan Besar dan Eceran	1 431 577 436 357	1 415 689 897 617	1 417 665 946 688	1 667 040 567 045
Penyediaan akomodasi dan penyediaan makan minum	75 766 111 800	77 310 506 503	78 695 195 896	162 971 451 971
Transportasi, pergudangan dan komunikasi	14 136 940 230	13 905 253 153	13 673 929 885	14 966 881 965
Perantara Keuangan	5 396 965 366	5 459 204 897	5 701 536 719	5 545 560 817
Real Estate, Usaha Persewaan, dan Jasa Perusahaan	14 230 985 767	16 224 456 160	16 171 411 825	16 450 180 109
Administrasi Pemerintahan, Pertahanan dan Jaminan Sosial Wajib	-	-	-	-
Jasa Pendidikan	1 279 634 153	1 305 151 116	1 274 926 689	1 277 338 780
Jasa Kesehatan dan Kegiatan Sosial	10 166 469 295	9 989 120 571	9 997 163 436	10 977 766 909
Jasa Kemasyarakatan, Sosial Budaya, Hiburan dan Perorangan lainnya	61 182 135 290	61 623 486 527	62 434 092 918	87 461 395 241
Jasa Perorangan yang Melayani Rumah Tangga	1 711 792 702	1 789 822 180	1 754 198 381	1 748 912 832
Badan Internasional dan Badan Ekstra Internasional Lainnya	-	-	-	-
Kegiatan yang belum jelas batasannya	-	-	-	-
RUMAH_TINGGAL	-	-	-	-
FLAT_APARTEMEN	-	-	-	-
RUKO_RUKAN	-	-	-	-
KENDARAAN_BERMOTOR	-	-	-	-
RT_KEPERLUAN_LAINNYA	-	-	-	-
BUKAN_LAP_USAHA_LAINNYA	-	-	-	-

Catatan/Note: ...

Sumber/Source: Otoritas Jasa Keuangan/Financial Services Authority

Tabel
Table 9.10

Posisi Pinjaman (Rupiah dan Valuta Asing) yang Diberikan oleh Bank Konvensional - Persero menurut Jenis Penggunaan dan Bulan di Kabupaten Indramayu, 2021
Loan Position (Rupiah and Foreign Currency) Provided by Conventional Banks - Persero according to Type of Use and Month in Indramayu Regency, 2021

Bulan Month	Rekening Modal Kerja	Rekening Investasi	Rekening Konsumsi	Modal Kerja rupiah)	Investasi (rupiah)	Konsumsi (rupiah)
(1)	(2)	(3)	(4)	(5)	(6)	(7)
Januari/January	102 403	8 541	5 201	2 969 287 412 861	358 995 905 628	565 718 554 411
Februari/February	103 814	8 499	5 219	2 997 037 688 052	358 527 743 924	571 594 477 986
Maret/March	105 339	8 406	5 282	3 064 565 391 238	358 734 036 470	578 126 811 420
April/April	105 720	8 341	5 316	3 088 503 160 573	355 358 854 889	584 646 872 710
Mei/May	105 634	8 304	5 254	3 086 351 911 710	358 702 816 449	584 175 444 214
Juni/June	105 614	8 222	5 333	3 100 554 460 896	358 610 483 987	592 381 271 596
Juli/July	106 220	8 148	5 365	3 103 472 745 276	358 567 829 597	593 512 210 539
Agustus/August	107 261	8 054	5 385	3 168 077 363 992	360 587 972 479	594 674 372 259
September/September	108 399	8 003	5 386	3 247 307 587 108	364 005 494 194	599 585 455 850
Oktober/October	109 368	8 022	5 417	3 295 282 308 002	368 403 021 135	604 720 228 607
November/November	111 459	8 044	5 438	3 366 134 365 874	369 841 799 828	605 885 647 292
Desember/December	113 241	8 096	5 455	3 401 378 353 593	372 734 702 494	607 554 620 983

Catatan/Note: ...

Sumber/Source: Otoritas Jasa Keuangan/Financial Services Authority

BAB 10

Pengeluaran Penduduk

Population Expenditure

732.021

RUPIAH

(makanan)

516.617

RUPIAH

(non makanan)

Rata-rata Pengeluaran Perkaita
Sebulan TAHUN 2021



PENJELASAN TEKNIS

1. Pengeluaran rata-rata per kapita adalah biaya yang dikeluarkan untuk konsumsi semua anggota rumah tangga selama sebulan baik yang berasal dari pembelian, pemberian maupun produksi sendiri dibagi dengan banyaknya anggota rumah tangga dalam rumah tangga tersebut.

TECHNICAL NOTES

1. *Per capita Average Expenditure is the cost spent for all household members consumption during the month, whether from purchasing, giving or own production, divided by the number of household members in the household.*

<https://indramayukab.bps.go.id>

ULASAN

Pengeluaran rata-rata per kapita adalah biaya yang dikeluarkan untuk konsumsi semua anggota rumah tangga selama sebulan baik yang berasal dari pembelian, pemberian maupun produksi sendiri dibagi dengan banyaknya anggota rumah tangga dalam rumah tangga tersebut.

Pengeluaran Penduduk

Berdasarkan hasil Survei Sosial Ekonomi Nasional Kor, Maret 2021 diketahui bahwa sebanyak 54,74 persen penduduk dari Kabupaten Indramayu termasuk golongan penduduk yang memiliki pengeluaran untuk perumahan antara Rp 174.196 per kapita sebulan.

Konsumsi Makanan

Pengeluaran rumah tangga dibedakan menurut kelompok makanan dan bukan makanan. Rata-rata pengeluaran penduduk Kabupaten Indramayu menurut kelompok makanan adalah sebesar Rp 202.894 per kapita sebulan, dimana sebesar 38,98 persen dari pengeluaran tersebut digunakan untuk konsumsi makanan dan minuman jadi.

DESCRIPTION

Per capita Average Expenditure is the cost spent for all household members consumption during the month, whether from purchasing, giving or own production, divided by the number of household members in the household.

Population Expenditure

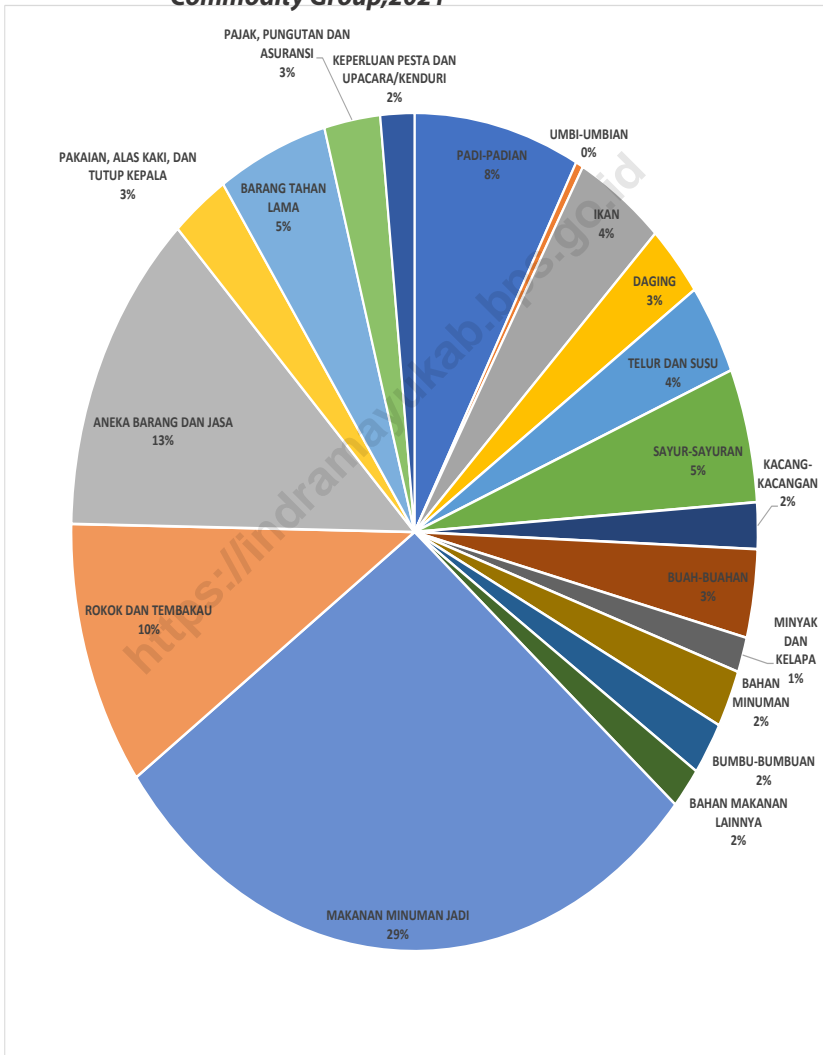
Based on National Socio Economic Survey Kor, March 2017 showed that 38,98 percent of population in Indramayu Regency classified as population with 174.196 rupiahs of housing per capita per month.

Food Consumption

The household consumption/ expenditure are divided into two groups, namely food and non-food. The monthly average expenditure per capita in Indramayu Regency by Food Group Consumption is about Rp 202.894, where 38,98 percent from that is being used for food-becomes consumption.

Gambar 10.1
Figures

Persentase Pengeluaran per Kapita Sebulan Menurut Kelompok Komoditas , 2021
Percentage of Monthly Expenditure per Capita by Commodity Group, 2021



Sumber/Source : Berdasarkan Peraturan Menteri Dalam Negeri No. 66 Tahun 2011 tanggal 28 Desember 2011
Based on Minister Of Home Affairs Regulation No 66/2011, December 28, 2011

Tabel
Table 10.1**Rata-rata Pengeluaran per Kapita Sebulan Menurut
Kelompok Komoditas (rupiah) di Kabupaten Indramayu,
2020 dan 2021**
*Monthly Average Expenditure per Capita by Commodity
Group (rupiahs) in Indramayu Regency, 2020 and 2021*

Kelompok Komoditas/Commodity Group	2020	2021
(1)	(2)	(3)
Makanan/Food		
Padi-padian/Cereals	78 197	75 906
Umbi-umbian/Tubers	3 143	3 427
Ikan/udang/cumi/kerang/Fish/shrimp/common squid/shells	33 998	40 968
Daging/Meat	22 357	27 326
Telur dan susu/Eggs and milk	27 674	34 079
Sayur-sayuran/Vegetables	41 387	50 270
Kacang-kacangan/Legumes	16 380	17 384
Buah-buahan/Fruits	28 848	33 135
Minyak dan kelapa/Oil and coconut	11 645	13 153
Bahan minuman/Beverage stuffs	16 726	21 506
Bumbu-bumbuan/Spices	17 138	19 835
Konsumsi lainnya/Miscellaneous food items	12 130	15 526
Makanan dan minuman jadi/Prepared food and beverages	261 481	279 786
Rokok/Cigarettes	92 067	99 720
Jumlah makanan/Total food	663 172	732 021
Bukan makanan/Non-food		
Perumahan dan fasilitas rumah tangga/Housing and household facilities	261 610	276 620
Aneka komoditas dan jasa/Goods and services	112 746	122 158
Pakaian alas kaki dan tutup kepala/Clothing footwear and headgear	25 665	26 318
Komoditas tahan lama/Durable goods	56 941	50 372
Pajak pungutan dan asuransi/Taxes and insurance	23 945	25 604
Keperluan pesta dan upacara/kenduri/Parties and ceremonies	15 374	15 544
Jumlah bukan makanan/Total non-food	496 282	516 617
Jumlah/Total	1 159 454	1 248 638

Catatan/Note: ...

Sumber/Source: BPS, Survei Sosial Ekonomi Nasional (Susenas) Maret/BPS-Statistics Indonesia, National Socioeconomic Survey March

Tabel
Table 10.2

Persentase Pengeluaran per Kapita Sebulan Menurut Kelompok Komoditas di Kabupaten Indramayu 2020 dan 2021
Percentage of Monthly Expenditure per Capita by Commodity Group in Indramayu Regency, 2020 and 2021

Kelompok Komoditas/Commodity Group	2020	2021
(1)	(2)	(3)
Makanan/Food		
Padi-padian/Cereals	6,74	6,08
Umbi-umbian/Tubers	0,27	0,27
Ikan/udang/cumi/kerang/Fish/shrimp/common squid/shells	2,93	3,28
Daging/Meat	1,93	2,19
Telur dan susu/Eggs and milk	2,39	2,73
Sayur-sayuran/Vegetables	3,57	4,03
Kacang-kacangan/Legumes	1,41	1,39
Buah-buahan/Fruits	2,49	2,65
Minyak dan kelapa/Oil and coconut	1,00	1,05
Bahan minuman/Beverage stuffs	1,44	1,72
Bumbu-bumbuan/Spices	1,48	1,59
Konsumsi lainnya/Miscellaneous food items	1,05	1,24
Makanan dan minuman jadi/Prepared food and beverages	22,55	22,41
Rokok/Cigarettes	7,94	7,99
Jumlah makanan/Total food	57,20	58,63
Bukan makanan/Non-food		
Perumahan dan fasilitas rumah tangga/Housing and household facilities	22,56	22,15
Aneka komoditas dan jasa/Goods and services	9,72	9,78
Pakaian, alas kaki, dan tutup kepala/Clothing, footwear, and headgear	2,21	2,11
Komoditas tahan lama/Durable goods	4,91	4,03
Pajak, pungutan, dan asuransi/Taxes and insurance	2,07	2,05
Keperluan pesta dan upacara/kenduri/Parties and ceremonies	1,33	1,24
Jumlah bukan makanan/Total non-food	42,80	41,37
Jumlah/Total	100,00	100,00

Catatan/Note: ...

Sumber/Source: BPS, Survei Sosial Ekonomi Nasional (Susenas) Maret/BPS-Statistics Indonesia, National Socioeconomic Survey March

BAB 11

Perdagangan

Trade



2.252.810 Kg

Bansos Bantuan Beras PPKM

6.500 Kg

Polri dan Keluarga

170.973 Kg

Badan Ketahanan Pangan

18.102.033,7 Kg

Penjualan Pasaran Umum

Pengeluaran Beras Oleh BULOG Divre III Menurut Jenis Penerima

TAHUN 2021



ULASAN

UMK adalah Usaha ekonomi produktif yang berdiri sendiri, yang dilakukan oleh orang perorangan atau badan usaha, dengan kriteria jumlah tenaga kerja kurang dari 10 orang dan memiliki kekayaan paling banyak 500.000.000

DESCRIPTION

MSE is a productive economic business that stands alone, which is carried out by individuals or business entities, with the criteria of the number of workers is less than 10 people and has a maximum wealth of 500,000,000

<https://indramayukab.bps.go.id>

ULASAN

Berdasarkan data dari dinas Koperasi, UKM, dan perdagangan, jumlah UMK di Kabupaten Indramayu sebanyak 14.762. Jumlah sarana perdagangan dari tahun 2016 sampai tahun 2019 tidak mengalami perubahan yaitu sebanyak 53 sarana perdagangan.

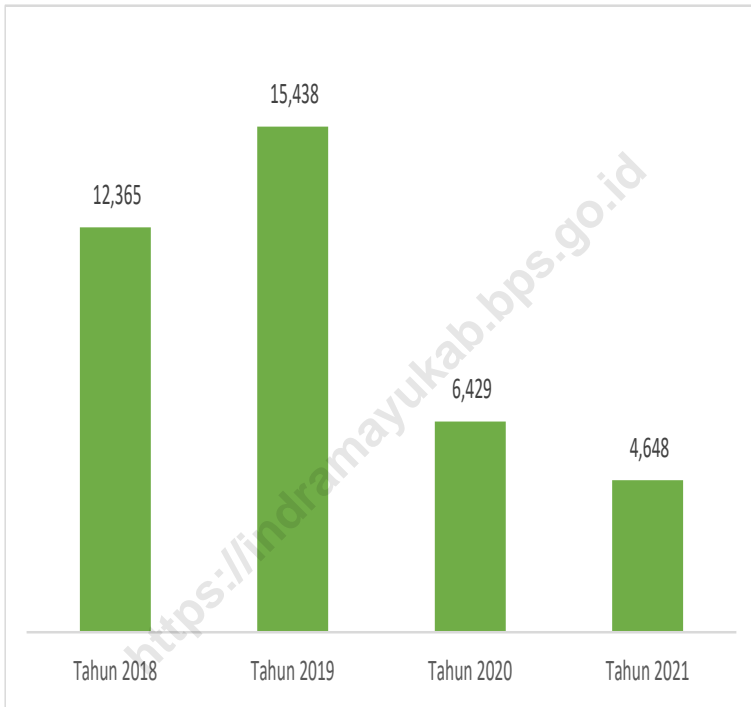
DESCRIPTION

Based on data from the Dinas Koperindag, the number of UKM in Indramayu Regency is 14,762. The number of trading facilities from 2016 to 2019 did not change, as many as 53 trade facilities.

<https://indramayukab.bps.go.id>

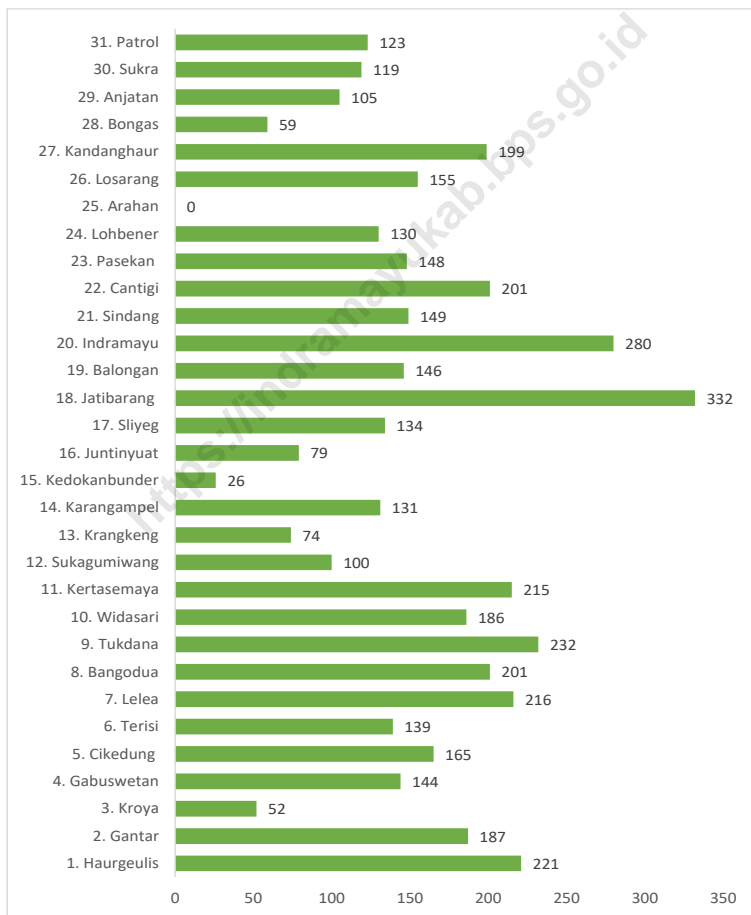
Gambar
Figures 11.1

Jumlah UMKM di Kabupaten Indramayu, 2019-2021
Number of MSMEs in Indramayu Regency, 2019-2021



Sumber/Source: Dinas Koperasi, UKM, Perdagangan dan Perindustrian Kabupaten Indramayu

Gambar 11.2 Jumlah UMKM berdasarkan Kecamatan di Kabupaten Indramayu, 2021
Figures **Number of MSMEs by District in Indramayu Regency, 2021**



Sumber/Source: Dinas Koperasi, UKM, Perdagangan dan Perindustrian Kabupaten Indramayu

11.1 PERDAGANGAN TRADING

Tabel 11.1 Jumlah Usaha Mikro Kecil di Kabupaten Indramayu 2021
Number of UMK in Indramayu Regency 2021

Kecamatan Subdistrict	2018	2019	2020	2021
(1)	(2)	(3)	(4)	(5)
1. Haurgeulis	1 799	1 664	1533	221
2. Gantar	195	1 009	186	187
3. Kroya	22	10	249	52
4. Gabuswetan	32	24	251	144
5. Cikedung	7	180	0	165
6. Terisi	205	357	0	139
7. Lelea	114	54	218	216
8. Bangodua	87	581	247	201
9. Tukdana	18	106	170	232
10. Widasari	5	12	214	186
11. Kertasemaya	46	732	85	215
12. Sukagumiwang	89	10	216	100
13. Krangkeng	120		0	74
14. Karangampel	73	217	414	131
15. Kedokanbunder	231	649	120	26
16. Juntinyuat	580	1 113	126	79
17. Sliyeg	15	1	0	134
18. Jatibarang	121	1	0	332
19. Balongan	808	133	40	146
20. Indramayu	371	294	222	280
21. Sindang	324	442	191	149
22. Cantigi	83	1 08	219	201
23. Pasekan	864	700	0	148
24. Lohbener	1 298	355	50	130
25. Arahau	198	327	156	0
26. Losarang	934	821	361	155
27. Kandanghaur	1 853	940	160	199
28. Bongas	172	198	104	59
29. Anjatan	1 275	1 198	134	105
30. Sukra	161	617	111	119
31. Patrol	265	1 613	132	123
Kab Indramayu	12 365	15 438	6 429	4 648

Sumber: Dinas Koperasi, UKM, Perdagangan dan Perindustrian Kabupaten Indramayu

Tabel
Table 11.2

Banyaknya Pengeluaran Beras Oleh BULOG Divre III Menurut Jenis Penerima di Kabupaten Indramayu, 2021
Nuber of Rice Dismissal of PT BULOG Regional Disvision IV By Receiver Catagory in Indramayu Regrency, 2021

Penerima (1)	Banyaknya (KG) (2)
1, TNI AD dan Keluarganya	
2, POLRI dan Keluarganya	6 500
3, PNS Pusat dan Keluarganya	
4, PNS Otonom dan Keluarganya	
5, Departemen Sosial	
6, Karyawan Sub Dolog Wil, IV Indramayu	
7, Move Out Nasional	4 800 000
8, Move Out Regional	5 333 120
11, O, P Sub Dolog	
10, O, P Bulog	
11, BTW/LP Indramayu	
12, P, N Pertamina	
13, Zakat Fitrah	
14, Raskin	
15, Penggunaan Cadangan Beras Pemerintahan (CBP)	
16, Gasmas-Gaspir / LL	
17, Badan Ketahan Pangan (BKP)	170 973
18, Penjualan Beras Pasaran Umum ? OPM	18 102 033,7
19. Bansos Bantuan Beras PPKM	2 252 810
Tahun 2021	30 665 436,7

Sumber/Source: Perum. Bulog Sub Divre Wilayah III Indramayu

Tabel
Table 11.3

Realisasi Pengadaan Beras Melalui Koperasi/LSM, Non KUD, SATGAS Perum Bulog Divre iv indramayu, 2021
Rice Provisioning Realization by Cooperative, NGO, Non Kud and Taks Force Of PT BULOG RegionsI Disvision IV Indramayu, 2021

Bulan	Mitra Kerja		UPGB		SATGAS	
	Bruto	Netto	Bruto	Netto	Bruto	Netto
(1)	(2)	(3)	(4)	(5)	(6)	(7)
Januari						
Februari						
Maret	2 607 976	2 602 250				
April	13 858 767	13 841 050				
Mei	2 121 697	2 118 900				
Juni	430 007	429 000				
Juli	729 846	728 100				
Agustus	2 094 444	2 090 620				
September	549 363	548 050				
Oktober	124 278	124 050				
November						
Desember						
Jumlah	22 516 378.20	22 482 020.00	0	0	0	0

Sumber/Source: Perum. Bulog Sub Divre Wilayah III Indramayu

Tabel
Table 11.4**Realisasi Pengadaan Gabah Melalui Koperasi/LSM, Non KUD, SATGAS Perum Bulog Divre iv indramayu, 2021**
Unhulled Paddy Provisioning Realization by Cooperative, NGO, Non Kud and Taks Force Of PT BULOG RegionsI Division IV Indramayu, 2021

Bulan	Mitra Kerja		UPGB		SATGAS	
	Bruto	Netto	Bruto	Netto	Bruto	Netto
(1)	(2)	(3)	(4)	(5)	(6)	(7)
Januari						
Februari	202	200				
Maret	4 514	4 500				
April	6 381	6 365				
Mei	12 787	12 750				
Juni	1 107	1 100				
Juli	272 234	271 945				
Agustus	41 964	41 800				
September	7 015	7 000				
Oktober	6 032	6 000				
November	8 797	8 750				
Desember	23 330	23 200				
Jumlah	384 363	383 610	0	0	0	0

Sumber/Source: Perum. Bulog Sub Divre Wilayah III Indramayu

BAB 12

Sistem Neraca Nasional

System of Regional Accounts



Produk Domestik Regional Bruto Atas Dasar
Harga Berlaku Menurut Lapangan Usaha

81.594,85 miliar rupiah

Produk Domestik Regional Bruto Atas Dasar
Harga Konstan Menurut Lapangan Usaha

59.544,87 miliar rupiah



PENJELASAN TEKNIS

1. Produk Domestik Bruto pada tingkat nasional serta Produk Domestik Regional Bruto (PDRB) pada tingkat regional (provinsi) menggambarkan kemampuan suatu wilayah untuk menciptakan nilai tambah pada suatu waktu tertentu. Untuk menyusun PDB maupun PDRB digunakan 2 pendekatan, yaitu lapangan usaha dan pengeluaran. Keduanya menyajikan komposisi data nilai tambah dirinci menurut sumber kegiatan ekonomi (lapangan usaha) dan menurut komponen penggunaannya. PDB maupun PDRB dari sisi lapangan usaha merupakan penjumlahan seluruh komponen nilai tambah bruto yang mampu diciptakan oleh sektor-sektor ekonomi atas berbagai aktivitas produksinya. Sedangkan dari sisi pengeluaran menjelaskan tentang penggunaan dari nilai tambah tersebut.
2. PDB menurut lapangan usaha mengalami perubahan klasifikasi dari 9 lapangan usaha menjadi 17 lapangan usaha. PDB menurut lapangan usaha dirinci menurut total nilai tambah dari seluruh sektor ekonomi yang mencakup lapangan usaha Pertanian, Kehutanan, dan Perikanan; Pertambangan dan Penggalian; Industri Pengolahan; Pengadaan Listrik dan Gas; Pengadaan Air,

TECHNICAL NOTES

1. *The basic measure of the value added arising from economic activity is known as Gross Domestic Product at the national level and Gross Regional Domestic Product (GRDP) at the regional level (provinces/regencies/municipalities). To compile these statistics, two approaches have been used, i.e. "production approach" and "expenditure approach". The first approach is to measure value added produced by various kinds of economic activities, while the second approach is to measure final uses of the country's output. In other words, GDP/GRDP is the sum of total value added produced by all economic industries (activities) and the way of using it.*
2. *GDP by industry classification changes from 9 sectors to 17 industries. GDP by industry is classified by types of economic activities such as Agriculture, Forestry and Fishing; Mining and Quarrying; Manufacturing; Electricity and Gas; Water supply, Sewerage, Waste Management and Remediation Activities; Construction; Wholesale and Retail Trade; Repair of*

Pengelolaan Sampah, Limbah dan Daur Ulang; Konstruksi; Perdagangan Besar dan Eceran, Reparasi Mobil dan Sepeda Motor; Transportasi dan Pergudangan; Penyediaan Akomodasi dan Makan Minum; Informasi dan Komunikasi; Jasa Keuangan dan Asuransi; Real Estat; Jasa Perusahaan; Administrasi Pemerintahan, Pertahanan dan Jaminan Sosial Wajib; Jasa Pendidikan; Jasa Kesehatan dan Kegiatan Sosial; dan Jasa lainnya.

3. PDB menurut pengeluaran mengalami perubahan klasifikasi dimana pengeluaran konsumsi Lembaga Non Profit yang Melayani Rumah Tangga (LNPR) yang sebelumnya termasuk bagian dari pengeluaran konsumsi rumah tangga menjadi komponen terpisah. Sehingga klasifikasi PDB menurut pengeluaran dirinci menjadi 7 komponen yaitu komponen pengeluaran konsumsi rumah tangga, pengeluaran konsumsi LNPR, pengeluaran konsumsi pemerintah, pembentukan modal tetap bruto, perubahan inventori, ekspor barang dan jasa, dan impor barang dan jasa.

Motor Vehicles and Motorcycles; Transportation and Storage; Accommodation and Food Service Activities; Information and Communication; Financial and Insurance Activities; Real Estate Activities; Business Activities; Public Administration; Defence and Compulsory Social Security; Education; Human Health and Social Work Activities; and Other Services Activities.

3. *GDP by expenditure classification changes where consumption expenditure Non-profit Institutions Serving Households (NPISH) previously included as part of household consumption expenditure is taken out into separate component. So that, GDP by type of expenditures is classified into: household consumption expenditure, NPISH consumption expenditure, government consumption expenditure, gross fixed capital formation, changes in inventories, exports of goods and services, and imports of goods and services.*

ULASAN

Pembangunan yang berkelanjutan merupakan strategi pembangunan yang banyak diaplikasikan oleh negara berkembang, termasuk Indonesia. Oleh karena kebijakan pemerintah beberapa tahun terakhir memprioritaskan pertumbuhan ekonomi, dengan demikian eksploitasi terhadap sumber daya alam sangat mencolok tanpa memperhitungkan kerusakan lingkungan.

Berdasarkan perhitungan PDRB atas dasar harga konstan 2010, laju pertumbuhan ekonomi Kabupaten Indramayu tahun 2021 adalah sekitar 0,58 persen.

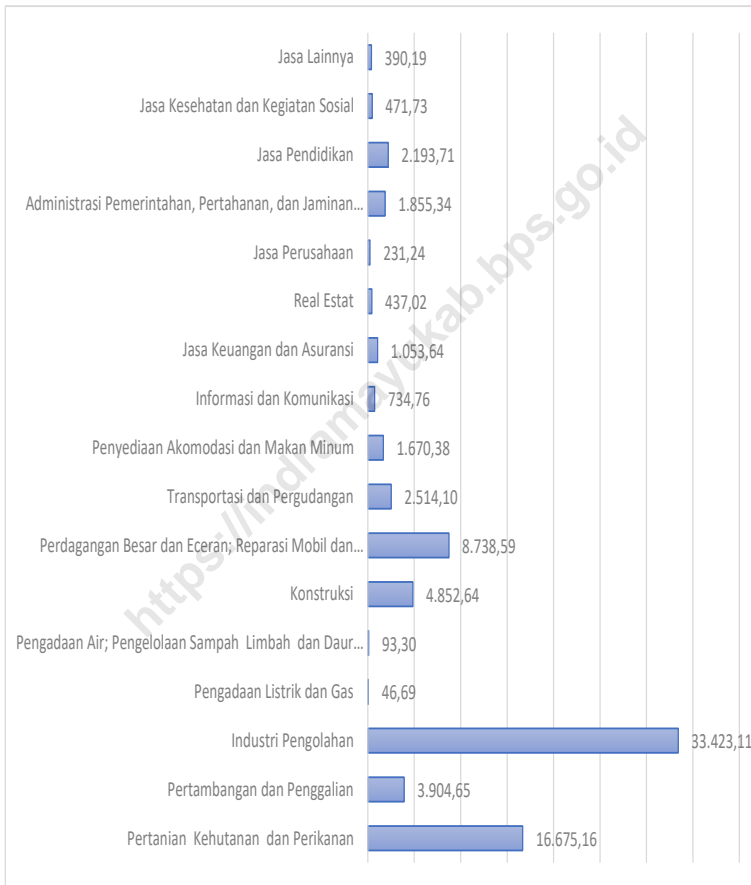
DESCRIPTION

Sustainable development is development strategic is applied by development countries, included Indonesia in the last several year, economic growth as a priority policy government so that the exploitation of natural resources is carried out with giving less attention to environment.

Based on GRDP at 2010 constant prices, growth of Indramayu Regency economy in 2021 was -1,58 percent.

Gambar 12.1
Figures

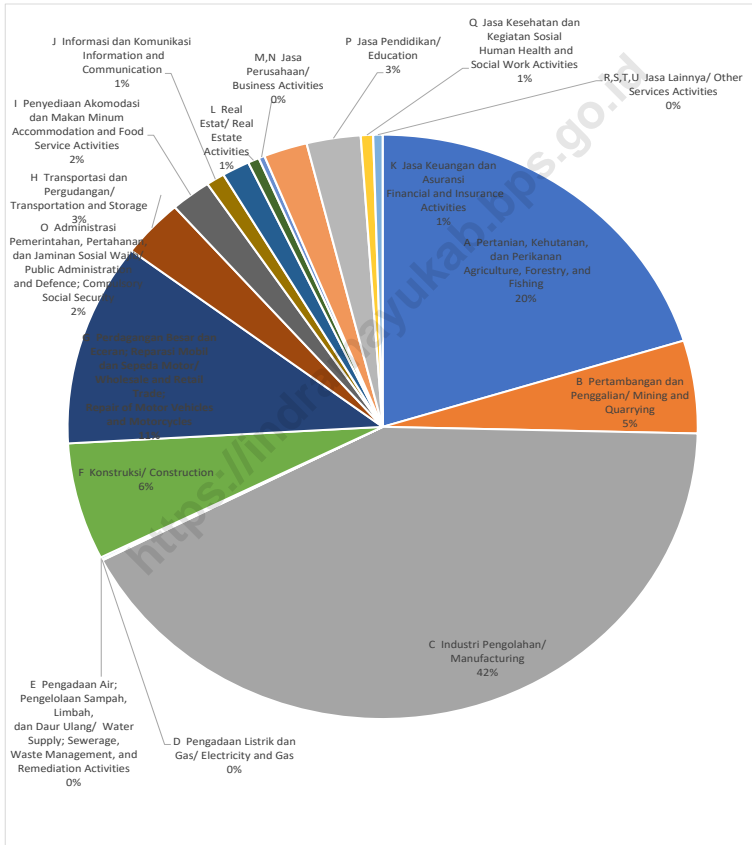
Produk Domestik Regional Bruto Atas Dasar Harga Berlaku Menurut Lapangan Usaha (miliar rupiah), 2021
Gross Regional Domestic Product at Current Market Prices by Industry (billion rupiahs), 2021



Sumber/Source: Badan Pusat Statistik, PDRB / BPS-Statistics, PDRB

Gambar 12.2
Figures

Distribusi Persentase Produk Domestik Regional Bruto Atas Dasar Harga Berlaku Menurut Lapangan Usaha, 2021
Percentage Distribution of Gross Regional Domestic Product at Current Market Prices by Industry, 2021



Sumber/Source: Badan Pusat Statistik, PDRB / BPS-Statistics, PDRB

12 PRODUK DOMESTIK REGIONAL BRUTO KABUPATEN GROSS REGIONAL DOMESTIC PRODUCT

Tabel 12.1 Produk Domestik Regional Bruto Atas Dasar Harga Berlaku Menurut Lapangan Usaha (Miliar rupiah), 2017–2021
Gross Regional Domestic Product at Current Market Prices by Industry (billion rupiahs), 2017–2021

Lapangan Usaha/ <i>Industry</i>	2017	2018	2019	2020*	2021**
(1)	(2)	(3)	(4)	(5)	(6)
A Pertanian Kehutanan dan Perikanan/ <i>Agriculture Forestry and Fishing</i>	13 338,66	14 744,38	16 170,26	16 669,40	16 507,32
B Pertambangan dan Penggalian/ <i>Mining and Quarrying</i>	4 936,95	5 138,35	5 276,78	3 904,65	4 185,17
C Industri Pengolahan/ <i>Manufacturing</i>	30 101,46	31 701,35	33 464,43	33 431,08	34 337,16
D Pengadaan Listrik dan Gas/ <i>Electricity and Gas</i>	40,80	46,05	47,55	46,69	50,86
E Pengadaan Air; Pengelolaan Sampah Limbah dan Daur Ulang/ <i>Water Supply; Sewerage Waste Management and Remediation Activities</i>	71,48	80,33	84,61	93,30	100,18
F Konstruksi/ <i>Construction</i>	4 192,76	4 713,31	5 161,53	4 852,64	5 281,36
G Perdagangan Besar dan Eceran; Reparasi Mobil dan Sepeda Motor/ <i>Wholesale and Retail Trade; Repair of Motor Vehicles and Motorcycles</i>	7 892,11	8 352,61	8 986,53	8 738,59	9 144,31
H Transportasi dan Pergudangan/ <i>Transportation and Storage</i>	2 171,39	2 331,85	2 510,74	2 514,09	2 638,33
I Penyediaan Akomodasi dan Makan Minum/ <i>Accommodation and Food Service Activities</i>	1 233,23	1 386,57	1 583,63	1 670,38	1 693,77
J Informasi dan Komunikasi/ <i>Information and Communication</i>	458,68	494,93	550,05	732,55	777,82

Lanjutan Tabel/*Continued Table* 12.1.1

Lapangan Usaha/ <i>Industry</i>		2017	2018	2019	2020*	2021**
(1)		(2)	(3)	(4)	(5)	(6)
K	Jasa Keuangan dan Asuransi/ <i>Financial and Insurance Activities</i>	907,27	999,94	1 062,51	1 053,64	1 156,81
L	Real Estat/ <i>Real Estate Activities</i>	346,90	385,16	428,17	437,02	474,28
M,N	Jasa Perusahaan/ <i>Business Activities</i>	171,54	191,60	231,09	231,24	252,04
O	Administrasi Pemerintahan, Pertahanan, dan Jaminan Sosial Wajib/ <i>Public Administration and Defence; Compulsory Social Security</i>	1 673,69	1 790,30	1 974,42	1 855,34	1 830,44
P	Jasa Pendidikan/ <i>Education</i>	1 587,28	1 805,51	2 024,67	2 193,71	2 256,42
Q	Jasa Kesehatan dan Kegiatan Sosial/ <i>Human Health and Social Work Activities</i>	368,40	406,83	446,41	471,73	516,08
R,S,T,U	Jasa Lainnya/ <i>Other Services Activities</i>	321,69	351,35	386,45	390,19	392,50
Produk Domestik Regional Bruto <i>Gross Regional Domestic Product</i>		69 814,30	74 920,42	80 389,86	79 286,23	81 594,85

Catatan :Perbedaan antara jumlah PDRB 34 Provinsi dan PDB Indonesia antara lain disebabkan oleh diskrepansi statistik/ The difference between the total of GRDP of 34 Provinces and the GDP of Indonesia due to the statistical discrepancies

Sumber/*Source*: Badan Pusat Statistik, PDRB / *BPS-Statistics, PDRB*

Tabel
Table 12.2**Produk Domestik Regional Bruto Atas Dasar Harga Konstan 2010 Menurut Lapangan Usaha (miliar rupiah), 2017–2021**
Gross Regional Domestic Product at 2010 Constant Market Prices by Industry (billion rupiahs), 2017–2021

Lapangan Usaha/ <i>Industry</i>	2017	2018	2019	2020*	2021**
(1)	(2)	(3)	(4)	(5)	(6)
A Pertanian, Kehutanan, dan Perikanan/ <i>Agriculture, Forestry, and Fishing</i>	8 500,68	8 800,71	8 925,54	8 926,11	8 900,67
B Pertambangan dan Penggalian/ <i>Mining and Quarrying</i>	7 839,56	7 383,40	7 402,53	6 617,05	6 510,46
C Industri Pengolahan/ <i>Manufacturing</i>	25 631,61	25 743,99	26 433,81	26 589,80	26 503,00
D Pengadaan Listrik dan Gas/ <i>Electricity and Gas</i>	28,14	29,96	30,64	29,94	32,46
E Pengadaan Air; Pengelolaan Sampah, Limbah, dan Daur Ulang/ <i>Water Supply; Sewerage, Waste Management, and Remediation Activities</i>	47,67	50,16	51,74	56,78	60,71
F Konstruksi/ <i>Construction</i>	2 933,53	3 189,28	3 383,78	3 159,56	3 419,90
G Perdagangan Besar dan Eceran; Reparasi Mobil dan Sepeda Motor/ <i>Wholesale and Retail Trade; Repair of Motor Vehicles and Motorcycles</i>	5 899,42	6 075,14	6 431,43	6 184,15	6 368,08
H Transportasi dan Pergudangan/ <i>Transportation and Storage</i>	1 440,05	1 515,13	1 620,30	1 566,90	1 567,84
I Penyediaan Akomodasi dan Makan Minum/ <i>Accommodation and Food Service Activities</i>	860,31	929,11	1 016,16	1 037,27	1 021,94
J Informasi dan Komunikasi/ <i>Information and Communication</i>	462,20	503,99	564,18	751,22	802,57

Lanjutan Tabel/*Continued Table 12.2*

	Lapangan Usaha/<i>Industry</i>	2017	2018	2019	2020*	2021**
	(1)	(2)	(3)	(4)	(5)	(6)
K	Jasa Keuangan dan Asuransi/ <i>Financial and Insurance Activities</i>	657,83	691,62	717,25	701,47	735,65
L	Real Estat/ <i>Real Estate Activities</i>	279,20	305,40	334,15	338,81	366,77
M,N	Jasa Perusahaan/ <i>Business Activities</i>	133,68	145,44	158,59	148,05	160,76
O	Administrasi Pemerintahan, Pertahanan, dan Jaminan Sosial Wajib/ <i>Public Administration and Defence; Compulsory Social Security</i>	1 136,97	1 154,99	1 216,26	1 165,75	1 141,65
P	Jasa Pendidikan/ <i>Education</i>	1 170,09	1 241,43	1 297,53	1 352,25	1 353,03
Q	Jasa Kesehatan dan Kegiatan Sosial/ <i>Human Health and Social Work Activities</i>	252,53	272,03	296,02	305,04	327,47
R,S,T,U	Jasa Lainnya/ <i>Other Services Activities</i>	241,55	256,18	273,27	269,85	271,88
	Produk Domestik Regional Bruto <i>Gross Regional Domestic Product</i>	57 515,01	58 287,98	60 153,18	59 200,00	59 544,87

Catatan :Perbedaan antara jumlah PDRB 34 Provinsi dan PDB Indonesia antara lain disebabkan oleh diskrepansi statistik/ The difference between the total of GRDP of 34 Provinces and the GDP of Indonesia due to the statistical discrepancies

Sumber/*Source*: Badan Pusat Statistik, PDRB / *BPS-Statistics, PDRB*

12.3

**Distribusi Persentase Produk Domestik Regional Bruto
Atas Dasar Harga Berlaku Menurut Lapangan Usaha,
2017–2021**
**Tabel
Table**
**Percentage Distribution of Gross Regional Domestic Product
at Current Market Prices by Industry, 2017–2021**

Lapangan Usaha/ <i>Industry</i>	2017	2018	2019	2020*	2021**
(1)	(2)	(3)	(4)	(5)	(6)
A Pertanian, Kehutanan, dan Perikanan/ <i>Agriculture, Forestry, and Fishing</i>	19,11	19,68	20,11	21,02	20,23
B Pertambangan dan Penggalian/ <i>Mining and Quarrying</i>	7,07	6,86	6,56	4,92	5,13
C Industri Pengolahan/ <i>Manufacturing</i>	43,12	42,31	41,63	42,17	42,08
D Pengadaan Listrik dan Gas/ <i>Electricity and Gas</i>	0,06	0,06	0,06	0,06	0,06
E Pengadaan Air; Pengelolaan Sampah, Limbah, dan Daur Ulang/ <i>Water Supply; Sewerage, Waste Management, and Remediation Activities</i>	0,10	0,11	0,11	0,12	0,12
F Konstruksi/ <i>Construction</i>	6,01	6,29	6,42	6,12	6,47
G Perdagangan Besar dan Eceran; Reparasi Mobil dan Sepeda Motor/ <i>Wholesale and Retail Trade; Repair of Motor Vehicles and Motorcycles</i>	11,30	11,15	11,18	11,02	11,21
H Transportasi dan Pergudangan/ <i>Transportation and Storage</i>	3,11	3,11	3,12	3,17	3,23
I Penyediaan Akomodasi dan Makan Minum/ <i>Accommodation and Food Service Activities</i>	1,77	1,85	1,97	2,11	2,08
J Informasi dan Komunikasi/ <i>Information and Communication</i>	0,66	0,66	0,68	0,92	0,95

Lanjutan Tabel/*Continued Table* 12.3

	Lapangan Usaha/ <i>Industry</i>	2017	2018	2019	2020*	2021**
	(1)	(2)	(3)	(4)	(5)	(6)
K	Jasa Keuangan dan Asuransi/ <i>Financial and Insurance Activities</i>	1,30	1,33	1,32	1,33	1,42
L	Real Estat/ <i>Real Estate Activities</i>	0,50	0,51	0,53	0,55	0,58
M,N	Jasa Perusahaan/ <i>Business Activities</i>	0,25	0,26	0,29	0,29	0,31
O	Administrasi Pemerintahan, Pertahanan, dan Jaminan Sosial Wajib/ <i>Public Administration and Defence; Compulsory Social Security</i>	2,40	2,39	2,46	2,34	2,24
P	Jasa Pendidikan/ <i>Education</i>	2,27	2,41	2,52	2,77	2,77
Q	Jasa Kesehatan dan Kegiatan Sosial/ <i>Human Health and Social Work Activities</i>	0,53	0,54	0,56	0,59	0,63
R,S,T,U	Jasa Lainnya/ <i>Other Services Activities</i>	0,46	0,47	0,48	0,49	0,48
	Produk Domestik Regional Bruto <i>Gross Regional Domestic Product</i>	100,00	100,00	100,00	100,00	100,00

Catatn :Perbedaan antara jumlah PDRB 34 Provinsi dan PDB Indonesia antara lain disebabkan oleh diskrepansi statistik/ The difference between the total of GRDP of 34 Provinces and the GDP of Indonesia due to the statistical discrepancies

Sumber/*Source*: Badan Pusat Statistik, PDRB / *BPS-Statistics, PDRB*

12.4

Laju Pertumbuhan Produk Domestik Regional Bruto Atas Dasar Harga Konstan 2010 Menurut Lapangan Usaha (persen), 2017–2021
Tabel
Table
Growth Rate of Gross Regional Domestic Product at 2010 Constant Market Prices by Industry (percent), 2017–2021

Lapangan Usaha/ <i>Industry</i>	2017	2018	2019	2020*	2021**
(1)	(2)	(3)	(4)	(5)	(6)
A Pertanian, Kehutanan, dan Perikanan/ <i>Agriculture, Forestry, and Fishing</i>	-1,57	3,53	1,42	0,01	-0,28
B Pertambangan dan Penggalian/ <i>Mining and Quarrying</i>	-3,46	-5,82	0,26	-10,61	-1,61
C Industri Pengolahan/ <i>Manufacturing</i>	1,54	0,44	2,68	0,59	-0,33
D Pengadaan Listrik dan Gas/ <i>Electricity and Gas</i>	5,69	6,47	2,29	-2,28	8,42
E Pengadaan Air; Pengelolaan Sampah, Limbah, dan Daur Ulang/ <i>Water Supply; Sewerage, Waste Management, and Remediation Activities</i>	7,96	5,22	3,15	9,75	6,92
F Konstruksi/ <i>Construction</i>	8,48	8,72	6,10	-6,63	8,24
G Perdagangan Besar dan Eceran; Reparasi Mobil dan Sepeda Motor/ <i>Wholesale and Retail Trade; Repair of Motor Vehicles and Motorcycles</i>	3,22	2,98	5,86	-3,84	2,97
H Transportasi dan Pergudangan/ <i>Transportation and Storage</i>	6,01	5,21	6,94	-3,30	0,06
I Penyediaan Akomodasi dan Makan Minum/ <i>Accommodation and Food Service Activities</i>	8,33	8,00	9,37	2,08	-1,48
J Informasi dan Komunikasi/ <i>Information and Communication</i>	12,19	9,04	11,94	33,15	6,84

Lanjutan Tabel/*Continued Table* 12.4

	Lapangan Usaha/ <i>Industry</i>	2017	2018	2019	2020*	2021**
	(1)	(2)	(3)	(4)	(5)	(6)
K	Jasa Keuangan dan Asuransi/ <i>Financial and Insurance Activities</i>	6,45	5,14	3,71	-2,20	4,87
L	Real Estat/ <i>Real Estate Activities</i>	9,09	9,38	9,41	1,39	8,25
M,N	Jasa Perusahaan/ <i>Business Activities</i>	8,69	8,80	9,04	-6,65	8,59
O	Administrasi Pemerintahan, Pertahanan, dan Jaminan Sosial Wajib/ <i>Public Administration and Defence; Compulsory Social Security</i>	1,21	1,58	5,31	-4,15	-2,07
P	Jasa Pendidikan/ <i>Education</i>	8,62	6,10	4,52	4,22	0,06
Q	Jasa Kesehatan dan Kegiatan Sosial/ <i>Human Health and Social Work Activities</i>	8,54	7,72	8,82	3,05	7,35
R,S,T,U	Jasa Lainnya/ <i>Other Services Activities</i>	9,53	6,06	6,67	-1,25	0,75
	Produk Domestik Regional Bruto <i>Gross Regional Domestic Product</i>	1,43	1,34	3,20	-1,58	0,58

Catatan :Perbedaan antara jumlah PDRB 34 Provinsi dan PDB Indonesia antara lain disebabkan oleh diskrepansi statistik/ The difference between the total of GRDP of 34 Provinces and the GDP of Indonesia due to the statistical discrepancies

Sumber/Source: Badan Pusat Statistik, PDRB / BPS-Statistics, PDRB

12.5

Produk Domestik Regional Bruto Atas Dasar Harga Berlaku Menurut Jenis Pengeluaran (miliar rupiah), 2015–2020

Tabel
Table

Gross Regional Domestic Product at Current Market Prices by Type of Expenditure (billion rupiahs), 2015–2020

Jenis Pengeluaran Type of Expenditure	2017	2018	2019	2020	2021
(1)	(2)	(3)	(4)	(5)	(6)
Pengeluaran Konsumsi Rumah Tangga <i>Household Consumption Expenditure</i>	29 537,33	31 868,84	34 512,06	34 608,23	35 696,86
Pengeluaran Konsumsi LNPRT <i>NPISH Consumption Expenditure</i>	199,80	229,67	243,94	241,09	248,34
Pengeluaran Konsumsi Pemerintah <i>Government Consumption Expenditure</i>	3 104,03	3 239,00	3 371,21	3 402,87	3 571,39
Pembentukan Modal Tetap Bruto <i>Gross Fixed Capital Formation</i>	11 224,03	12 413,36	13 314,69	12 328,94	13 888,58
Perubahan Inventori <i>Changes in Inventories</i>	3 444,02	3 597,98	3 665,39	1 464,64	-794,70
Ekspor Barang dan Jasa/ <i>Exports of Goods and Services</i>	22 305,09	23 571,57	25 282,56	27 240,45	28 984,38
Dikurangi: Impor Barang dan Jasa <i>Less: Import of Goods and Services</i>	-	-	-	""	
Diskrepansi Statistik ¹ <i>Statistical Discrepancies ¹</i>	-	-	-	""	
Produk Domestik Bruto/Gross Domestic Product	69 814,30	74 920,42	80 389,86	79 286,23	81 594,85

Catatan : Perbedaan Angka dengan PDRB Lapangan Usaha karena PDRB Pengeluaran belum rekonsiliasi

* Angka Sementara ** Angka Sangat Sementara

Sumber/Source: Badan Pusat Statistik, PDRB / BPS-Statistics, PDRB

Tabel
Table 12.6

Produk Domestik Regional Bruto Atas Dasar Harga Konstan 2010 Menurut Jenis Pengeluaran (miliar rupiah), 2015–2020
Gross Regional Domestic Product at 2010 Constant Market Prices by Type of Expenditure (billion rupiahs), 2015–2020

Jenis Pengeluaran Type of Expenditure	2017	2018	2019	2020	2021
(1)	(2)	(3)	(4)	(5)	(6)
Pengeluaran Konsumsi Rumah Tangga <i>Household Consumption Expenditure</i>	21 102,47	21 862,55	22 867,29	22 531,83	22 880,39
Pengeluaran Konsumsi LNPRT <i>NPISH Consumption Expenditure</i>	152,58	163,84	168,54	163,43	166,20
Pengeluaran Konsumsi Pemerintah <i>Government Consumption Expenditure</i>	2 118,55	2 152,54	2 223,12	2 217,76	2 263,89
Pembentukan Modal Tetap Bruto <i>Gross Fixed Capital Formation</i>	8 348,32	8 888,14	9 258,97	8 526,73	9 162,81
Perubahan Inventori <i>Changes in Inventories</i>	2 450,52	2 463,47	2 466,90	983,83	-499,20
Ekspor Barang dan Jasa/ <i>Exports of Goods and Services</i>	23 342,56	22 757,44	23 168,37	24 776,42	25 570,77
Dikurangi: Impor Barang dan Jasa <i>Less: Import of Goods and Services</i>	-	-	-	'''	
Diskrepansi Statistik ¹ <i>Statistical Discrepancies ¹</i>	-	-	-	'''	
Produk Domestik Bruto/Gross Domestic Product	57 515,01	58 287,98	60 153,18	59 200,00	59 544,87

Catatan : Perbedaan Angka dengan PDRB Lapangan Usaha karena PDRB Pengeluaran belum rekonsiliasi

* Angka Sementara ** Angka Sangat Sementara

Sumber/Source: Badan Pusat Statistik, PDRB / BPS-Statistics, PDRB

BAB 13

Perbandingan dengan Daerah Lain

Comparison with others



KABUPATEN/KOTA DENGAN 3 TERBESAR PENDUDUK:

1. KABUPATEN BOGOR
2. KABUPATEN BANDUNG
3. KABUPATEN SBEKASI

KABUPATEN/KOTA DENGAN 3 TERBESAR IPM:

1. KOTA BANDUNG
2. KOTA BEKASI
3. KOTA DEPOK



KABUPATEN/KOTA DENGAN 3 TERKECIL PENDUDUK MISKIN:

1. KOTA BANJAR
2. KOTA CIREBON
3. KOTA CIMAHI



PENJELASAN TEKNIS

1. Sumber data yang digunakan dalam bab ini berasal dari publikasi BPS RI.
2. Jumlah penduduk dan angka harapan hidup penduduk merupakan hasil estimasi yang mengacu pada hasil Sensus Penduduk (SP) 2010. Estimasi tersebut memperhatikan perubahan tingkat kelahiran, kematian, dan perpindahan penduduk.
3. Laju pertumbuhan produk domestik regional bruto (PDRB) menggunakan data PDRB per kapita atas dasar harga konstan. Diperoleh dengan cara mengurangi nilai PDRB per kapita pada tahun ke-n dengan nilai pada tahun ke n-1, kemudian dikalikan dengan 100 persen. Laju pertumbuhan tersebut menunjukkan perkembangan agregat pendapatan per kapita penduduk dari satu waktu tertentu terhadap waktu sebelumnya (perkembangan berantai).

TECHNICAL NOTES

1. *Data sources in this chapter were mainly from BPS Statistics Indonesia publications.*
2. *Population data and life expectancy at birth data refer to population census - based estimation. The estimation took into account the trends in fertility, mortality, and migration.*
3. *Growth rate of per capita gross regional domestic product (GRDP) is derived from per capita GRDP at constant market prices. It is obtained by subtracting the value of per capita GRDP year-n with the value of per capita GRDP year n-1 then multiplied by 100 percent. The growth rate of per capita GDRP explains the per capita income growth during the given period.*

ULASAN

DESCRIPTION

Jumlah Penduduk Kabupaten Indramayu sekitar 4 persen dari total penduduk Provinsi Jawa Barat

Population of Indramayu Regency is about 4 percent of the total population of West Java Province

Dibandingkan dengan Laju Pertumbuhan PDRB Provinsi Jawa Barat, Laju Pertumbuhan Produk domestik Regional Bruto Kabupaten Indramayu berada di bawah rata-rata provinsi yaitu 0,58, sedangkan provinsi 3,61

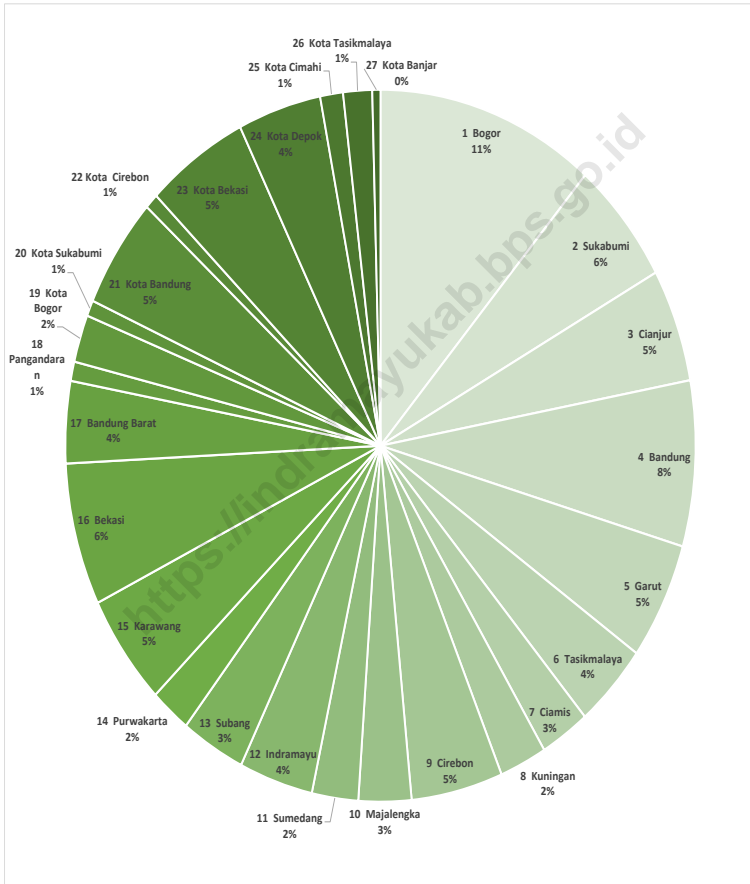
Compared to the GRDP Growth Rate of West Java Province, the Gross Regional Domestic Product Growth Rate of Indramayu Regency is below the provincial average of 0.58, while the province's 3.61

Jumlah Penduduk yang termasuk dalam kategori miskin di Kabupaten Indramayu Tahun 2021 sekitar 228,6 sedangkan provinsi 4.195,3

The number of residents included in the poor category in Indramayu Regency in 2021 is around 228.6 while the province is 4,195.3

Gambar 13.1
Figures

Distribusi Persentase Jumlah Penduduk, 2021
Percentage Distribution of Population, 2021



Sumber/Source: Badan Pusat Statistik, PDRB / BPS-Statistics, PDRB

Tabel
Table 13.1**Jumlah Penduduk Menurut Kabupaten/ Kota di Provinsi Jawa Barat, 2017-2021**
Population by Regency/City in Jawa Barat provinces, 2017-2021

Kabupaten District	2017	2018	2019	2020	2021
	(1)	(2)	(3)	(4)	(5)
1 Bogor	5 715 009	5 840 907	5 965 410	5 427 068	5 489 536
2 Sukabumi	2 453 498	2 460 693	2 466 272	2 725 450	2 761 476
3 Cianjur	2 256 589	2 260 620	2 263 072	2 477 560	2 506 682
4 Bandung	3 657 601	3 717 291	3 775 279	3 623 790	3 666 156
5 Garut	2 588 839	2 606 399	2 622 425	2 585 607	2 604 787
6 Tasikmalaya	1 747 318	1 751 295	1 754 128	1 865 203	1 883 733
7 Ciamis	1 181 981	1 188 629	1 195 176	1 229 069	1 237 726
8 Kuningan	1 068 201	1 074 497	1 080 804	1 167 686	1 180 391
9 Cirebon	2 159 577	2 176 213	2 192 903	2 270 621	2 290 967
10 Majalengka	1 193 725	1 199 300	1 205 034	1 305 476	1 318 965
11 Sumedang	1 146 435	1 149 906	1 152 400	1 152 507	1 159 346
12 Indramayu	1 709 994	1 719 187	1 728 469	1 834 434	1 851 383
13 Subang	1 562 509	1 579 018	1 595 825	1 595 320	1 608 594
14 Purwakarta	943 337	953 414	962 893	997 869	1 011 466
15 Karawang	2 316 489	2 336 009	2 353 915	2 439 085	2 468 576
16 Bekasi	3 500 023	3 630 907	3 763 886	3 113 017	3 157 962
17 Bandung Barat	1 666 510	1 683 711	1 699 896	1 788 336	1 814 226
18 Pangandaran	395 098	397 187	399 284	423 667	427 614
19 Kota Bogor	1 081 009	1 096 828	1 112 081	1 043 070	1 052 359
20 Kota Sukabumi	323 788	326 282	328 680	346 325	350 804
21 Kota Bandung	2 497 938	2 503 708	2 507 888	2 444 160	2 452 943
22 Kota Cirebon	313 325	316 277	319 312	333 303	336 864
23 Kota Bekasi	2 859 630	2 931 897	3 003 923	2 543 676	2 564 941
24 Kota Depok	2 254 513	2 330 333	2 406 826	2 056 335	2 085 935
25 Kota Cimahi	601 099	607 811	614 304	568 400	571 632
26 Kota Tasikmalaya	661 404	662 723	663 517	716 155	723 921
27 Kota Banjar	182 388	182 819	183 110	200 973	203 417
Provinsi Jawa Barat	48 037 827	48 685 879	49 316 712	48 274 162	48 782 402

Sumber/Source: Badan Pusat Statistik / BPS-Statistics

Tabel
Table 13.2

Laju Pertumbuhan Produk Domestik Regional Bruto Atas Dasar Harga Konstan 2010 Menurut Kabupaten/Kota di Provinsi Jawa Barat (persen), 2017–2021
Rate of Growth of Gross Regional Domestic Products at Constant 2010 Prices by Regency/Municipality in West Java Province (percent), 2017–2021

Kabupaten District	2017	2018	2019	2020	2021
(1)	(2)	(3)	(4)	(5)	(6)
1, Bogor	5,92	6,19	5,85	- 1,77	3,55
2, Sukabumi	5,75	5,79	5,75	- 1,08	3,75
3, Cianjur	5,77	6,23	5,47	- 0,78	3,48
4, Bandung	6,15	6,26	6,09	- 1,87	3,56
5, Garut	4,91	4,96	5,02	- 1,26	3,58
6, Tasikmalaya	5,95	5,70	5,43	- 0,98	3,43
7, Ciamis	5,21	5,44	5,38	- 0,14	3,66
8, Kuningan	6,36	6,43	6,56	0,09	3,56
9, Cirebon	5,06	5,02	4,86	- 1,08	2,47
10, Majalengka	6,81	6,10	7,14	0,86	4,75
11, Sumedang	6,23	5,83	6,32	- 1,12	3,17
12, Indramayu	1,43	1,34	3,20	- 1,58	0,58
13, Subang	5,10	4,38	4,27	- 1,27	2,40
14, Purwakarta	5,15	4,98	4,38	- 2,05	3,42
15, Karawang	5,13	6,07	4,06	- 3,59	5,85
16, Bekasi	5,68	6,02	4,18	- 3,30	3,65
17, Bandung Barat	5,21	5,50	5,05	- 2,41	3,46
18, Pangandaran	5,10	5,41	5,96	- 0,05	3,67
19, Kota Bogor	6,12	6,14	6,04	- 0,53	3,76
20, Kota Sukabumi	5,43	5,51	5,49	- 1,48	3,71
21, Kota Bandung	7,21	7,08	6,79	- 2,28	3,76
22, Kota Cirebon	5,80	6,21	6,29	- 0,99	3,04
23, Kota Bekasi	5,73	5,86	5,41	- 2,55	3,22
24, Kota Depok	6,75	6,97	6,74	- 1,92	3,76
25, Kota Cimahi	5,43	6,46	6,84	- 2,26	4,19
26, Kota Tasikmalaya	6,07	5,93	5,97	- 2,01	3,57
27, Kota Banjar	5,30	5,04	5,02	1,04	3,46
Provinsi Jawa Barat	5,33	5,66	5,07	-2,44	3,61

Sumber/Source: Badan Pusat Statistik / BPS-Statistics

Tabel
Table 13.3**Jumlah Penduduk Miskin Menurut Kabupaten/Kota di
Provinsi Jawa Barat (ribu), 2017–2021**
**Number of Poor Population by Regency/Municipality in
West Java Province (thousand), 2017–2021**

Kabupaten District	2017	2018	2019	2020	2021
(1)	(2)	(3)	(4)	(5)	(6)
1. Bogor	487,28	415,02	395,03	465,67	491.2
2. Sukabumi	197,12	166,33	153,30	175,10	194.4
3. Cianjur	257,41	221,58	207,07	234,47	260.0
4. Bandung	268,02	246,13	223,21	263,60	269.2
5. Garut	291,24	241,31	235,19	262,78	281.4
6. Tasikmalaya	189,35	172,41	159,93	181,82	200.6
7. Ciamis	96,76	85,72	79,41	91,39	96.6
8. Kuningan	141,55	131,16	123,16	139,20	143.4
9. Cirebon	279,55	232,37	217,64	247,94	271.0
10. Majalengka	150,26	129,29	121,06	138,21	151.1
11. Sumedang	120,63	112,14	104,18	118,38	126.3
12. Indramayu	233,38	204,18	191,86	220,31	228.6
13. Subang	167,79	136,61	129,18	149,81	159.0
14. Purwakarta	85,25	75,94	71,86	80,17	84.3
15. Karawang	236,84	187,96	173,66	195,41	210.8
16. Bekasi	163,95	157,21	149,43	186,30	202.7
17. Bandung Barat	190,89	169	159,03	179,46	190.8
18. Pangandaran	39,46	32,19	30,73	36,05	39.1
19. Kota Bogor	76,53	64,85	63,97	75,04	80.1
20. Kota Sukabumi	27,41	23,20	21,87	25,42	27.2
21. Kota Bandung	103,98	89,38	84,67	100,02	112.5
22. Kota Cirebon	30,19	28,03	26,80	30,61	32.0
23. Kota Bekasi	136,01	119,82	113,65	134,01	144.1
24. Kota Depok	52,34	49,39	49,35	60,43	63.9
25. Kota Cimahi	34,53	29,94	26,91	31,64	32.5
26. Kota Tasikmalaya	97,85	84,22	76,98	86,13	89.5
27. Kota Banjar	12,87	10,41	10,07	11,16	13.4
Provinsi Jawa Barat	4 168,44	3 615,79	3 399,16	3.920,23	4195.3

Sumber/Source: Badan Pusat Statistik / BPS-Statistics

Tabel
Table 13.4**Indeks Pembangunan Manusia Menurut Kabupaten/ Kota di
Provinsi Jawa Barat, 2017-2021**
**Human Development Indices by Regency/City in Jawa Barat
provinces, 2017-2021**

Kabupaten District	2017	2018	2019	2020	2021
(1)	(2)	(3)	(4)	(5)	(6)
1. Bogor	69,13	69,69	70,65	70,40	70.60
2. Sukabumi	65,49	66,05	66,87	66,88	67.07
3. Cianjur	63,70	64,62	65,38	65,36	65.56
4. Bandung	71,02	71,75	72,41	72,39	72.73
5. Garut	64,52	65,42	66,22	66,12	66.45
6. Tasikmalaya	64,14	65,00	65,64	65,67	65.90
7. Ciamis	68,87	69,63	70,39	70,49	70.93
8. Kuningan	67,78	68,55	69,12	69,38	69.71
9. Cirebon	67,39	68,05	68,69	68,75	69.12
10. Majalengka	95,92	66,72	67,52	67,59	67.81
11. Sumedang	70,07	70,99	71,46	71,64	71.80
12. Indramayu	65,58	66,36	66,97	67,29	67.64
13. Subang	67,73	68,31	68,69	68,95	69.13
14. Purwakarta	69,28	69,98	70,67	70,82	70.98
15. Karawang	69,17	69,89	70,86	70,66	70.94
16. Bekasi	72,63	73,49	73,99	74,07	74.45
17. Bandung Barat	66,63	67,46	68,27	68,08	68.29
18. Pangandaran	66,60	67,44	68,21	68,06	68.28
19. Kota Bogor	75,16	75,66	76,23	76,11	76.59
20. Kota Sukabumi	73,03	73,55	74,31	74,21	74.60
21. Kota Bandung	80,31	81,06	81,62	81,51	81.96
22. Kota Cirebon	74,00	74,35	74,92	74,89	75.25
23. Kota Bekasi	80,30	81,04	81,59	81,50	81.95
24. Kota Depok	79,83	80,29	80,82	80,97	81.37
25. Kota Cimahi	76,95	77,56	78,11	77,83	78.06
26. Kota Tasikmalaya	71,51	72,03	72,84	73,04	73.31
27. Kota Banjar	70,79	71,25	71,75	71,70	71.92
Provinsi Jawa Barat	70,69	71,30	72,03	72,09	72,45

Sumber/Source: Badan Pusat Statistik / BPS-Statistics

ST 2023
SENSUS PERTANIAN

BerAKHLAK
Berorientasi Pelayanan Akuntabel Kompeten
Harmonis Loyal Adaptif Kolaboratif

DATA

MENCERDASKAN BANGSA

— *Enlighten The Nation* —



**BADAN PUSAT STATISTIK
KABUPATEN INDRAMAYU**

BPS-Statistics of Indramayu Regency

Jl. Golf No. 4 Indramayu 45213

Telp : (0234) 272880

E-MAIL : bps3212@bps.go.id website : indramayukab.bps.go.id

ISSN 2809-5294

