

# KABUPATEN SUMEDANG DALAM ANGKA

Sumedang Regency In Figures

# 2022



**BADAN PUSAT STATISTIK  
KABUPATEN SUMEDANG**

**KABUPATEN SUMEDANG DALAM ANGKA**  
**SUMEDANG REGENCY in Figures**  
**2022**

ISSN: 0215-4269

No. Publikasi/*Publication Number*: 32140.2001

Katalog /*Catalog*: 1102002.3211

Ukuran Buku/*Book Size*: 14,8 cm x 21 cm

Jumlah Halaman/*Number of Pages* : 249 + xxxii hal/*pages*

Naskah/*Manuscript*:

BPS KABUPATEN SUMEDANG

*BPS-Statistics of SUMEDANG REGENCY*

Penyunting/*Editor*:

BPS KABUPATEN SUMEDANG

*BPS-Statistics of SUMEDANG REGENCY*

Desain Kover/*Cover Design*:

Seksi Integrasi Pengolahan dan Diseminasi Statistik

*Section of Integration Processing and Statistics Dissemination*

Ilustrasi Kover/*Cover Illustration*:

Mesjid Agung Kabupaten Sumedang/*Grand Mosque of Sumedang Regency*

Diterbitkan oleh/*Published by*:

©BPS KABUPATEN SUMEDANG/*BPS-Statistics of SUMEDANG REGENCY*

Dicetak oleh/*Printed by*:

BPS KABUPATEN SUMEDANG/*BPS-Statistics of SUMEDANG REGENCY*

Dilarang mengumumkan, mendistribusikan, mengomunikasikan, dan/atau menggandakan sebagian atau seluruh isi buku ini untuk tujuan komersil tanpa izin tertulis dari Badan Pusat Statistik.

*Prohibited to announce, distribute, communicate, and/or copy part or all of this book for commercial purpose without permission from BPS-Statistics Indonesia.*

**PETA WILAYAH KABUPATEN SUMEDANG**  
**MAP OF SUMEDANG REGENCY**









## KATA PENGANTAR

Sumedang Dalam Angka 2022 merupakan publikasi tahunan yang diterbitkan oleh BPS Kabupaten Sumedang. Disadari bahwa publikasi ini belum sepenuhnya memenuhi harapan pihak pemakai data khususnya para perencana, namun diharapkan dapat membantu melengkapi penyusunan rencana pembangunan di Kabupaten Sumedang.

Publikasi ini dapat terwujud berkat kerja sama dan bantuan dari berbagai pihak baik instansi pemerintah maupun swasta. Kepada semua pihak yang telah memberikan bantuan disampaikan penghargaan dan terima kasih yang sebesar-besarnya.

Walaupun publikasi ini telah disiapkan sebaik-baiknya, namun disadari masih ada kekurangan dan kesalahan yang terjadi. Untuk perbaikan publikasi ini, tanggapan dan saran yang bersifat konstruktif dari para pemakai sangat diharapkan.

21 Februari 2022  
BPS KABUPATEN SUMEDANG  
Kepala,

**IR. YAYAN EKA TAPIVIAN, M.T.**



## **PREFACE**

*Sumedang in Figures 2021 is an annual publication written by BPS Regency of Sumedang. Honestly, this publication has not perfect yet and has not filled the user's hope, especially for the planners yet, but hopefully it can help to equip compilation of development planning in this regency.*

*This comprehensive publication has been made possible with the assistance and contribution from several governmental institutions and private organizations. To all parties who have been involved in the preparation of this publication, I would like to express my sincerest appreciation and gratitude.*

*Comments and constructive suggestions for the improvement of this publication are always welcome.*

*21<sup>th</sup>, February 2022  
Chief Statistician of  
SUMEDANG REGENCY*

**IR. YAYAN EKA TAPIVIAN, M.T.**

## DAFTAR ISI / CONTENTS

	Halaman <i>Page</i>
Kata Pengantar/ <i>Preface</i> .....	vii
Daftar Isi/ <i>Contents</i> .....	ix
Daftar Tabel/ <i>List of Tables</i> .....	xi
Daftar Gambar/ <i>List of Figures</i> .....	xxv
Daftar Singkatan/ <i>List of Abbreviations</i> .....	xxix
Statistik Kunci/ <i>Key Statistics</i> .....	xxxii
1. Geografi dan Iklim/ <i>Geography and Climate</i> .....	1
2. Pemerintahan/ <i>Government</i> .....	15
3. Penduduk dan Ketenagakerjaan/ <i>Population and Employment</i> .....	35
4. Sosial dan Kesejahteraan Rakyat/ <i>Social and Welfare</i> .....	49
5. Pertanian, Kehutanan, Peternakan, dan Perikanan/ <i>Agriculture, Forestry, Livestock, and Fishery</i> .....	101
6. Industri, Pertambangan, dan Energi/ <i>Industry, Mining, and Energy</i> .....	143
7. Pariwisata/ <i>Tourism</i> .....	153
8. Transportasi dan Komunikasi/ <i>Transportation and Communication</i> .....	161
9. Perbankan, Koperasi, dan Harga-harga/ <i>Banking, Cooperative, dan Prices</i> .....	173
10. Pengeluaran Penduduk/ <i>Population Expenditure</i> .....	183
11. Perdagangan/ <i>Trade</i> .....	193
12. Sistem Neraca Regional/ <i>System of Regional Accounts</i> .....	201
13. Perbandingan Antar Kabupaten/Kota/ <i>Regency/Municipal Comparison</i> .....	219





## DAFTAR TABEL/LIST OF TABLES

Halaman  
Page

<b>1.</b>	<b>GEOGRAFI DAN IKLIM/GEOGRAPHY AND CLIMATE</b>	
<b>1.1</b>	<b>KEADAAN GEOGRAFI</b>	
	<b>GEOGRAPHY CONDITION</b>	
1.1.1	Luas Daerah dan Jumlah Pulau Menurut Kecamatan di Kabupaten Sumedang, 2021 <i>Total Area and Number of Islands by Subdistrict in Sumedang Regency, 2021</i> .....	8
1.1.2	Tinggi Wilayah dan Jarak ke Ibukota Kabupaten Menurut Kecamatan di Kabupaten Sumedang, 2021 <i>Altitude and Distance to the Capital of Regency by Subdistrict in Sumedang Regency, 2021</i> .....	10
<b>1.2</b>	<b>KEADAAN IKLIM</b>	
	<b>CLIMATE CONDITION</b>	
1.2.1	Pengamatan Unsur Iklim Menurut Bulan di Stasiun Sumedang, 2021 <i>Observation of Climate Elements By Months at Sumedang Station, 2021</i> .....	11
<b>2.</b>	<b>PEMERINTAHAN/GOVERNMENT</b>	
<b>2.1</b>	<b>WILAYAH ADMINISTRATIF</b>	
	<b>ADMINISTRATIVE AREA</b>	
2.1.1	Jumlah Desa <sup>1</sup> /Kelurahan Menurut Kecamatan di Kabupaten Sumedang, 2016–2021 <i>Number of Villages<sup>1</sup>/Kelurahan by Subdistrict in Sumedang Regency, 2016–2021</i> .....	22
<b>2.2</b>	<b>DEWAN PERWAKILAN RAKYAT DAERAH</b>	
	<b>REGIONAL HOUSE OF REPRESENTATIVE</b>	
2.2.1	Jumlah Anggota Dewan Perwakilan Rakyat Daerah Menurut Partai Politik dan Jenis Kelamin di Kabupaten Sumedang, 2021 <i>Number of Regional House of Representatives's Members by Political Parties and Sex in Sumedang Regency 2021</i> .....	23

**2.3 SUMBER DAYA MANUSIA**

**HUMAN RESOURCES**

2.3.1	Jumlah Pegawai Negeri Sipil Menurut Jabatan dan Jenis Kelamin di Kabupaten Sumedang, Desember 2019 dan Desember 2021 <i>Number of Civil Servants by Occupation and Sex in Sumedang Regency, December 2019 dan December 2021</i> .....	24
2.3.2	Jumlah Pegawai Negeri Sipil Menurut Tingkat Pendidikan dan Jenis Kelamin di Kabupaten Sumedang, Desember 2019 dan Desember 2021 <i>Number of Civil Servants by Educational Level and Sex in Sumedang Regency, Desember 2019 dan Desember 2021</i> .....	26
2.3.3	Jumlah Pegawai Negeri Sipil Menurut Tingkat Kepangkatan dan Jenis Kelamin di Kabupaten Sumedang, Desember 2019 dan Desember 2021 <i>Number of Civil Servants by Hierarchy and Sex in Sumedang Regency, Desember 2019 dan Desember 2021</i> .....	28
<b>2.4</b>	<b>KEUANGAN PEMERINTAH</b>	
	<b>GOVERNMENT FINANCE</b>	
2.4.1	Realisasi Pendapatan Pemerintah Kabupaten Sumedang Menurut Jenis Pendapatan (ribu rupiah), 2017–2021 <i>Actual Sumedang Regency Government Revenues by Kind of Revenues (thousand rupiahs), 2017–2021</i> .....	30
2.4.2	Realisasi Belanja Pemerintah Kabupaten Sumedang Menurut Jenis Belanja (ribu rupiah), 2017–2021 <i>Actual Sumedang Regency/Municipal Government Expenditures by Kind of Expenditures (thousand rupiahs), 2017–2021</i> .....	32

<b>3.</b>	<b>PENDUDUK DAN KETENAGAKERJAAN/ POPULATION AND EMPLOYMENT</b>	
<b>3.1</b>	<b>PENDUDUK POPULATION</b>	
3.1.1	Penduduk, Laju Pertumbuhan Penduduk per Tahun, Distribusi Persentase Penduduk, Kepadatan Penduduk, Rasio Jenis Kelamin Penduduk Menurut Kecamatan di Kabupaten Sumedang, 2021 <i>Population, Annual Population Growth Rate, Percentage Distribution of Population, Population Density, and Population Sex Ratio by Subdistrict in Sumedang Regency, 2021</i> .....	42
3.1.2	Jumlah Penduduk Menurut Kelompok Umur dan Jenis Kelamin di Kabupaten Sumedang, 2021 <i>Population by Age Group and Sex in Sumedang Regency, 2021</i> .....	45
<b>3.2</b>	<b>KETENAGAKERJAAN EMPLOYMENT</b>	
3.2.1	Jumlah Penduduk Berumur 15 Tahun Keatas Menurut Jenis Kegiatan Selama Seminggu yang Lalu dan Jenis Kelamin di Kabupaten Sumedang, 2021 <i>Population Aged 15 Years and Over by Type of Activity During The Previous Week and Sex in Sumedang Regency, 2021</i> .....	46
3.2.2	Penduduk Berumur 15 Tahun ke Atas Menurut Pendidikan Tertinggi yang Ditamatkan dan Jenis Kegiatan Selama Seminggu yang Lalu di Kabupaten Sumedang, 2021 <i>Population 15 Years of Age and Over by Educational Attainment and Type of Activity During the Previous Week in Sumedang Regency, 2021</i> .....	47
3.2.3	Penduduk Berumur 15 Tahun Ke Atas yang Bekerja Selama Seminggu yang Lalu Menurut Status Pekerjaan Utama dan Jenis Kelamin di Kabupaten Sumedang, 2021 <i>Population 15 Years of Age and Over who Worked During The Previous Week by Main Employment Status and Sex in Sumedang Regency, 2021</i> .....	49

3.2.4	Jumlah Penduduk Berumur 15 Tahun Ke Atas yang Bekerja Selama Seminggu yang Lalu Menurut Lapangan Pekerjaan Utama dan Jenis Kelamin di Kabupaten Sumedang, 2021 <i>Population Aged 15 Years and Over Who Worked During The Previous Week by Main Industry and Sex in Sumedang Regency, 2021 .....</i>	50
<b>4.</b>	<b>SOSIAL DAN KESEJAHTERAAN RAKYAT/SOCIAL AND WELFARE</b>	
<b>4.1</b>	<b>PENDIDIKAN</b>	
	<b>EDUCATION</b>	
4.1.1	Jumlah Sekolah, Guru, dan Murid Taman Kanak-Kanak (TK) di Bawah Kementerian Pendidikan dan Kebudayaan Menurut Kecamatan di Kabupaten Sumedang, 2019/2021 dan 2021/2021 <i>Number of Schools, Teachers, and Pupils in Kindergarten Under The Ministry of Education and Culture by Subdistrict in Sumedang Regency, 2019/2021 and 2021/2021 .....</i>	58
4.1.2	Jumlah Sekolah, Guru, dan Murid Raudatul Athfal (RA) di Bawah Kementerian Agama Menurut Kecamatan di Kabupaten Sumedang, 2019/2021 dan 2021/2021 <i>Number of Schools, Teachers, and Pupils in Raudatul Athfal (RA) Under The Ministry of Religious Affairs by Subdistrict in Sumedang Regency, 2019/2021 and 2021/2021 .....</i>	61
4.1.3	Jumlah Sekolah, Guru, dan Murid Sekolah Dasar (SD) di Bawah Kementerian Pendidikan dan Kebudayaan Menurut Kecamatan di Kabupaten Sumedang, 2019/2021 dan 2021/2021 <i>Number of Schools, Teachers, and Pupils in Primary Schools Under The Ministry of Education and Culture by Subdistrict in Sumedang Regency, 2019/2021 and 2021/2021 .....</i>	62
4.1.4	Jumlah Sekolah, Guru, dan Murid Madrasah Ibtidaiyah (MI) di Bawah Kementerian Agama Menurut Kecamatan Menurut Kecamatan di Kabupaten Sumedang, 2019/2021 dan 2021/2021 <i>Number of Schools, Teachers, and Pupils in Madrasah Ibtidaiyah (MI) Under The Ministry of Religious Affairs by Subdistrict in Sumedang Regency, 2019/2021 and 2021/2021 .....</i>	65

4.1.5	<p>Jumlah Sekolah, Guru, dan Murid Sekolah Menengah Pertama (SMP) di Bawah Kementerian Pendidikan dan Kebudayaan Menurut Kecamatan di Kabupaten Sumedang, 2019/2021 dan 2021/2021 <i>Number of Schools, Teachers, and Pupils in Junior High Schools Under The Ministry of Education and Culture by Subdistrict in Sumedang Regency, 2019/2021 and 2021/2021 .....</i></p>	68
4.1.6	<p>Jumlah Sekolah, Guru, dan Murid Madrasah Tsanawiyah (MTs) di Bawah Kementerian Agama Menurut Kecamatan di Kabupaten Sumedang, 2019/2021 dan 2021/2021 <i>Number of Schools, Teachers, and Pupils in Madrasah Tsanawiyah (MTs) Under The Ministry of Religious Affairs by Subdistrict in Sumedang Regency, 2019/2021 and 2021/2021.....</i></p>	71
4.1.7	<p>Jumlah Sekolah, Guru, dan Murid Sekolah Menengah Atas (SMA) di Bawah Kementerian Pendidikan dan Kebudayaan Menurut Kecamatan di Kabupaten Sumedang, 2019/2021 dan 2021/2021 <i>Number of Schools, Teachers, and Pupils in Senior High Schools Under The Ministry of Education and Culture by Subdistrict in Sumedang Regency, 2019/2021 and 2021/2021.....</i></p>	74
4.1.8	<p>Jumlah Sekolah, Guru, dan Murid Sekolah Menengah Kejuruan (SMK) di Bawah Kementerian Pendidikan dan Kebudayaan Menurut Kecamatan di Kabupaten Sumedang, 2019/2021 dan 2021/2021 <i>Number of Schools, Teachers, and Pupils in Vocational High Schools Under The Ministry of Education and Culture by Subdistrict in Sumedang Regency, 2019/2021 and 2021/2021.....</i></p>	77
4.1.9	<p>Jumlah Sekolah, Guru, dan Murid Madrasah Aliyah (MA) di Bawah Kementerian Agama Menurut Kecamatan di Kabupaten Sumedang, 2019/2021 dan 2021/2021 <i>Number of Schools, Teachers, and Pupils in Madrasah Aliyah (MA) Under the Ministry of Religious Affairs by Subdistrict in Sumedang Regency, 2019/2021 and 2021/2021 .....</i></p>	80
4.1.10	<p>Jumlah Desa<sup>1</sup>/Kelurahan yang Memiliki Fasilitas Sekolah Menurut Kecamatan dan Tingkat Pendidikan di Kabupaten Sumedang, 2018–2021 <i>Number of Villages<sup>1</sup>/Kelurahan Having Educational Facilities by Subdistrict and Educational Level in Sumedang Regency, 2018–2021 ..</i></p>	83

4.1.11	Angka Partisipasi Murni (APM) dan Angka Partisipasi Kasar (APK) Menurut Jenjang Pendidikan di Kabupaten Sumedang, 2019 dan 2021 <i>Net Participation Rates and Gross Participation Rates by Educational Level in Sumedang Regency, 2019 and 2021</i> .....	88
4.1.12	Persentase Penduduk Berumur 15 Tahun ke Atas yang Melek Huruf Menurut Kelompok Umur di Kabupaten Sumedang, 2019 dan 2021 <i>Percentage of Literate People Aged 15 Years and Over by Age Group in Sumedang Regency, 2019 and 2021</i> .....	89
<b>4.2</b>	<b>KESEHATAN</b> <b>HEALTH</b>	
4.2.1	Jumlah Desa <sup>1</sup> /Kelurahan Yang Memiliki Sarana Kesehatan Menurut Kecamatan di Kabupaten Sumedang, 2018–2021 <i>Number of Villages<sup>1</sup>/Kelurahan Having Health Facilities by Subdistrict in Sumedang Regency, 2018–2021</i> .....	90
4.2.2	Jumlah Tenaga Kesehatan Menurut Kecamatan di Kabupaten Sumedang, 2021 <i>Number of Medical Personnel by Subdistrict in Sumedang Regency, 2021</i>	96
4.2.4	Jumlah Rumah Sakit Umum, Rumah Sakit Khusus, Rumah Sakit/ Rumah Bersalin, Puskesmas, Klinik/Balai Kesehatan, Posyandu, dan Polindes Menurut Kecamatan di Kabupaten Sumedang, 2021 <i>Number of General Hospital, Special Hospital, Maternity Hospital and Public Health Center, Medical Clinic, Integrated Service Post, Village maternity Cottage by Subdistrict in Sumedang Regency, 2021</i> .....	97
<b>4.3</b>	<b>AGAMA DAN SOSIAL LAINNYA</b> <b>RELIGION AND OTHER SOCIAL AFFAIRS</b>	
4.3.1	Jumlah Penduduk Menurut Kecamatan dan Agama yang Dianut di Kabupaten Sumedang, 2021 <i>Population by Subdistrict and Religion in Sumedang Regency, 2021</i> ....	99
4.3.2	Jumlah Tempat Peribadatan Menurut Kecamatan di Kabupaten Sumedang, 2021 <i>Number of Places of Worship by Subdistrict in Sumedang Regency, 2021</i> .....	100

4.3.3	Jumlah Desa <sup>1</sup> /Kelurahan yang Mengalami Bencana Alam <sup>2</sup> Menurut Kecamatan di Kabupaten Sumedang, 2014, 2018, dan 2019 <i>Number of Villages<sup>1</sup>/Kelurahan that Had Natural Disaster<sup>2</sup> by Subdistrict in Sumedang Regency, 2014, 2018, dan 2019.....</i>	101
<b>4.4</b>	<b>KEMISKINAN</b>	
	<b>POVERTY</b>	
4.4.1	Garis Kemiskinan, Jumlah, dan Persentase Penduduk Miskin di Kabupaten Sumedang, 2013–2021 <i>Poverty Line, Number, and Percentage of Poor People in Sumedang Regency, 2013–2021.....</i>	104
4.4.2	Indeks Kedalaman Kemiskinan dan Indeks Keparahan Kemiskinan di Kabupaten Sumedang, 2013–2021 <i>Poverty Gap Index and Poverty Severity Index in Sumedang Regency, 2013–2021 .....</i>	105
<b>5.</b>	<b>PERTANIAN, KEHUTANAN, PETERNAKAN, DAN PERIKANAN/ AGRICULTURE, FORESTRY, LIVESTOCK, AND FISHERY</b>	
<b>5.1</b>	<b>HORTIKULTURA</b>	
	<b>HORTICULTURE</b>	
5.1.1	Luas Panen Tanaman Sayuran Menurut Kecamatan dan Jenis Tanaman di Kabupaten Sumedang (ha), 2019 dan 2021 <i>Harvested Area of Vegetables by Subdistrict and Kind of Plant in Sumedang Regency (ha), 2019 and 2021.....</i>	114
5.1.2	Produksi Tanaman Sayuran Menurut Kecamatan dan Jenis Tanaman di Kabupaten Sumedang (kuintal), 2019 dan 2021 <i>Production of Vegetables by Subdistrict and Kind of Plant in Sumedang Regency (quintal), 2019 and 2021 .....</i>	118
5.1.3	Luas Panen Tanaman Sayuran dan Buah-buahan Semusim Menurut Jenis Tanaman di Kabupaten Sumedang (ha), 2017–2021 <i>Harvested Area of Seasonal Vegetables and Fruits by Kind of Plant in Sumedang Regency (ha), 2017–2021 .....</i>	122
5.1.4	Produksi Tanaman Sayuran dan Buah-buahan Semusim Menurut Jenis Tanaman di Kabupaten Sumedang (kuintal), 2017–2021 <i>Production of Seasonal Vegetables and Fruits by Kind of Plant in Sumedang Regency (quintal), 2017–2021 .....</i>	123



5.1.5	Luas Panen Tanaman Biofarmaka Menurut Kecamatan dan Jenis Tanaman di Kabupaten Sumedang (m <sup>2</sup> ), 2019 dan 2021 <i>Harvested Area of Medicinal Plants by Subdistrict and Kind of Plant in Sumedang Regency (m<sup>2</sup>), 2019 and 2021</i> .....	124
5.1.6	Produksi Tanaman Biofarmaka Menurut Kecamatan dan Jenis Tanaman di Kabupaten Sumedang (kg), 2019 and 2021 <i>Production of Medicinal Plants by Subdistrict and Kind of Plant in Sumedang Regency (kg), 2019 and 2021</i> .....	126
5.1.7	Luas Panen Tanaman Biofarmaka Menurut Jenis Tanaman di Kabupaten Sumedang (m <sup>2</sup> ), 2017–2021 <i>Harvested Area of Medicinal Plants by Kind of Plant in Sumedang Regency (m<sup>2</sup>), 2017–2021</i> .....	128
5.1.8	Produksi Tanaman Biofarmaka Menurut Jenis Tanaman di Kabupaten Sumedang (kg), 2017–2021 <i>Production of Medicinal Plants by Kind of Plant in Sumedang Regency (kg), 2017–2021</i> .....	129
5.1.9	Luas Panen Tanaman Hias Menurut Kecamatan dan Jenis Tanaman di Kabupaten Sumedang (m <sup>2</sup> ), 2019 and 2021 <i>Harvested Area of Ornamental Plants by Subdistrict and Kind of Plant in Sumedang Regency (m<sup>2</sup>), 2019 and 2021</i> .....	130
5.1.10	Produksi Tanaman Hias Menurut Kecamatan dan Jenis Tanaman di Kabupaten Sumedang (tangkai), 2019 and 2021 <i>Production of Ornamental Plants by Subdistrict and Kind of Plant in Sumedang Regency (stalks), 2019 and 2021</i> .....	132
5.1.11	Luas Panen Tanaman Hias Menurut Jenis Tanaman di Kabupaten Sumedang (m <sup>2</sup> ), 2017–2021 <i>Harvested Area of Ornamental Plants by Kind of Plant in Sumedang Regency (m<sup>2</sup>), 2017–2021</i> .....	134
5.1.12	Produksi Tanaman Hias Menurut Jenis Tanaman di Kabupaten Sumedang (tangkai), 2017–2021 <i>Production of Ornamental Plants by Kind of Plant n Sumedang Regency (stalks), 2017–2021</i> .....	135

5.1.13	Produksi Buah-buahan Menurut Kecamatan dan Jenis Tanaman di Kabupaten Sumedang (kuintal), 2019 and 2021 <i>Production of Fruits by Subdistrict and Kind of Plant in Sumedang Regency (kuintal), 2019 and 2021</i> .....	136
5.1.14	Produksi Buah–Buahan dan Sayuran Tahunan Menurut Jenis Tanaman di Kabupaten Sumedang (ton), 2017–2021 <i>Production of Annual Fruits and Vegetables by Kind of Plant in Sumedang Regency (ton), 2017–2021</i> .....	140
<b>5.2</b>	<b>PERKEBUNAN</b> <b>ESTATE CROPS</b>	
5.2.1	Luas Areal Tanaman Perkebunan Menurut Kecamatan dan Jenis Tanaman di Kabupaten Sumedang (ha), 2019 dan 2021 <i>Planted Area of Estate Crops by Subdistrict and Type of Crops in Sumedang Regency (ha), 2019 and 2021</i> .....	141
5.2.2	Produksi Perkebunan Menurut Kecamatan dan Jenis Tanaman di Kabupaten Sumedang (ton), 2019 dan 2021 <i>Production of Estate by Subdistrict and Type of Crops in Sumedang Regency (ton), 2019 and 2021</i> .....	145
<b>5.3</b>	<b>PETERNAKAN</b> <b>LIVESTOCK</b>	
5.3.1	Populasi Ternak Menurut Kecamatan dan Jenis Ternak di Kabupaten Sumedang, 2021 <i>Livestock Population by Subdistrict and Kind of Livestock in Sumedang Regency, 2021</i> .....	149
5.3.2	Populasi Unggas Menurut Kecamatan dan Jenis Unggas di Kabupaten Sumedang, 2021 <i>Poultry Population by Subdistrict and Kind of Poultry in Sumedang Regency, 2021</i> .....	150
5.3.3	Jumlah Ternak yang Dipotong Menurut Kecamatan dan Jenis Ternak di Kabupaten Sumedang, 2021 <i>Livestock Slaughtered by Sub District and Kind of Livestock in Sumedang Regency, 2021</i> .....	151

**5.4 PERIKANAN**

**FISHERY**

5.4.1 Jumlah Rumah Tangga Perikanan Tangkap Menurut Kecamatan dan Subsektor di Kabupaten sumedang, 2019 dan 2021  
*Number of Fish Capture Households by Subdistrict and Subsector in Sumedang Regency, 2019 and 2021* ..... 152

5.4.2 Produksi Ikan Konsumsi, Ikan Hias, dan Benih Ikan Menurut Kecamatan di Kabupaten Sumedang, 2021  
*Production of Fish Consumption, Ornamental Fish, and Fish Fry by Subdistrict in Sumedang Regency, 2021* ..... 153

5.4.3 Jumlah Rumah Tangga Perikanan Budidaya Menurut Kecamatan dan Jenis Budidaya di Kabupaten Sumedang, 2021  
*Number of Aquaculture Households by Subdistrict and Type of Aquaculture in Sumedang Regency, 2021* ..... 154

5.4.4 Produksi Ikan Konsumsi Menurut Kecamatan dan Habitat di Kabupaten Sumedang (kilogram), 2021  
*Production of Fish Consumption by Subdistrict and Habitat in Sumedang Regency (kilogram), 2021* ..... 156

5.4.5 Jumlah Perahu/Kapal Menurut Kecamatan dan Jenis Kapal di Kabupaten Sumedang, 2021  
*Number of Fishing Boats by Subdistrict and Type of Boat in Sumedang Regency, 2021* ..... 157

**6. INDUSTRI, PERTAMBANGAN, DAN ENERGI/  
INDUSTRY, MINING, AND ENERGY**

6.1 Daya Terpasang, Produksi, dan Distribusi Listrik PT. PLN (Persero) pada Cabang/Ranting PLN Menurut Kecamatan di Kabupaten Sumedang, 2021  
*Installed Electricity Power, Production, and Distribution of PT. PLN (Persero) at PLN Branch by Subdistrict in Sumedang Regency, 2021* ..... 166

6.2 Jumlah Pelanggan Listrik Menurut Kecamatan di Kabupaten Sumedang, 2016–2021  
*Number of Electricity Customers by Subdistrict in Sumedang Regency, 2016–2021* ..... 167

6.3	Jumlah Pelanggan dan Air yang Disalurkan Menurut Kecamatan di Kabupaten Sumedang, 2021 <i>Number of Customers and Distributed Water by Subdistrict in Sumedang Regency, 2021</i> .....	168
<b>7.</b>	<b>PARIWISATA/TOURISM</b>	
7.1	Jumlah Rumah Makan/Restoran Menurut Kecamatan di Kabupaten Sumedang, 2017–2021 <i>Number of Restaurants by Subdistrict in Sumedang Regency, 2017–2021</i> .....	176
<b>8.</b>	<b>TRANSPORTASI DAN KOMUNIKASI/ TRANSPORTATION AND COMMUNICATION</b>	
<b>8.1</b>	<b>TRANSPORTASI TRANSPORTATION</b>	
8.1.1	Panjang Jalan <sup>1</sup> Menurut Tingkat Kewenangan Pemerintahan di Kabupaten Sumedang (km), 2018–2021 <i>Length of Roads<sup>1</sup> by Level of Government Authority in Sumedang Regency (km), 2018–2021</i> .....	184
8.1.2	Panjang Jalan Kabupaten Menurut Kecamatan dan Jenis Permukaan Jalan di Kabupaten Sumedang (km), 2021 <i>Length of District Roads by Subdistrict and Type of Road Surface in Sumedang Regency (km), 2021</i> .....	185
8.1.3	Panjang Jalan Menurut Kondisi Jalan di Kabupaten Sumedang (km), 2021 <i>Length of Roads by Condition of Roads in Sumedang Regency (km), 2021</i> .....	186
<b>8.2</b>	<b>KOMUNIKASI COMMUNICATION</b>	
8.2.1	Jumlah Kantor Pos Pembantu Menurut Kecamatan di Kabupaten Sumedang, 2017–2021 <i>Number of Post Offices Subsidiaries by Subdistrict in Sumedang Regency, 2017–2021</i> .....	187

<b>9.</b>	<b>PERBANKAN, KOPERASI, DAN HARGA-HARGA/ BANKING, COOPERATIVE, AND PRICES</b>	
9.1	Jumlah Koperasi Aktif Menurut Kecamatan di Kabupaten Sumedang, 2017–2021 <i>Number of Active Cooperative by Subdistrict in Sumedang Regency, 2017–2021</i> .....	196
9.2	Jumlah Koperasi Menurut Jenis Koperasi dan Kecamatan di Kabupaten Sumedang, 2021 <i>Number of Cooperative by Kind of Cooperative and Subdistrict in Sumedang, 2021</i> .....	197
<b>10.</b>	<b>PENGELUARAN PENDUDUK/POPULATION EXPENDITURE</b>	
10.1	Rata-rata Pengeluaran per Kapita Sebulan Menurut Kelompok Komoditas (rupiah) di Kabupaten Sumedang, 2019 dan 2021 <i>Monthly Average Expenditure per Capita by Commodity Group (rupiahs) in Sumedang Regency, 2019 and 2021</i> .....	206
10.2	Persentase Pengeluaran per Kapita Sebulan Menurut Kelompok Komoditas di Kabupaten Sumedang, 2019 dan 2021 <i>Percentage of Monthly Expenditure per Capita by Commodity Group in Sumedang Regency, 2019 and 2021</i> .....	207
10.3	Persentase Penduduk Menurut Golongan Pengeluaran Per Kapita Sebulan di Kabupaten Sumedang, 2021 <i>Percentage of Population by Per Capita Spending Group a Month in Sumedang Regency, 2021</i> .....	208
<b>11.</b>	<b>PERDAGANGAN/TRADE</b>	
11.1	Jumlah Sarana Perdagangan Menurut Jenisnya di Kabupaten Sumedang, 2017–2021 <i>Number of Trading Facilities by Type of Facility in Sumedang Regency, 2017–2021</i> .....	216
<b>12.</b>	<b>SISTEM NERACA REGIONAL/SYSTEM OF REGIONAL ACCOUNTS</b>	
12.1.	Produk Domestik Regional Bruto Atas Dasar Harga Berlaku Menurut Lapangan Usaha di Kabupaten Sumedang (miliar rupiah), 2016–2021 <i>Gross Regional Domestic Product at Current Market Prices by Industry in Sumedang Regency (billion rupiahs), 2016–2021</i> .....	228

12.2	Produk Domestik Regional Bruto Atas Dasar Harga Konstan 2010 Menurut Lapangan Usaha di Kabupaten Sumedang (miliar rupiah), 2016–2021 <i>Gross Regional Domestic Product at 2010 Constant Market Prices by Industry in Sumedang Regency (billion rupiahs), 2016–2021 .....</i>	230
12.3	Distribusi Persentase Produk Domestik Regional Bruto Atas Dasar Harga Berlaku Menurut Lapangan Usaha di Kabupaten Sumedang, 2016–2021 <i>Percentage Distribution of Gross Regional Domestic Product at Current Market Prices by Industry in Sumedang Regency, 2016–2021...</i>	232
12.4	Laju Pertumbuhan Produk Domestik Regional Bruto Atas Dasar Harga Konstan 2010 Menurut Lapangan Usaha di Kabupaten Sumedang (persen), 2017–2021 <i>Growth Rate of Gross Regional Domestic Product at 2010 Constant Market Prices by Industry in Sumedang Regency (percent), 2017–2021</i>	234
12.5	Produk Domestik Regional Bruto Atas Dasar Harga Berlaku Menurut Jenis Pengeluaran di Kabupaten Sumedang (miliar rupiah), 2015–2019 <i>Gross Regional Domestic Product at Current Market Prices by Type of Expenditure in Sumedang Regency (billion rupiahs), 2015–2019 .....</i>	236
12.6	Produk Domestik Regional Bruto Atas Dasar Harga Konstan 2010 Menurut Jenis Pengeluaran di Kabupaten Sumedang (miliar rupiah), 2016–2021 <i>Gross Regional Domestic Product at 2010 Constant Market Prices by Type of Expenditure in Sumedang Regency (billion rupiahs), 2016–2021 .....</i>	237
<b>13.</b>	<b>PERBANDINGAN ANTAR KABUPATEN/ KOTA/ REGENCY/MUNICIPAL COMPARISON</b>	
13.1	Jumlah Penduduk Menurut Kabupaten/ Kota di Provinsi Jawa Barat (ribu), 2016–2021 <i>Population by Regency/Municipality in West Java Province (thousand), 2016–2021 .....</i>	246

13.2	Laju Pertumbuhan Produk Domestik Regional Bruto Atas Dasar Harga Konstan 2010 Menurut Kabupaten/ Kota di Provinsi Jawa Barat (persen), 2016–2021 <i>Rate of Growth of Gross Regional Domestic Products at Constant          2010 Prices by Regency/Municipality in West Java Province (percent),          2016–2021</i> .....	247
13.3	Jumlah Penduduk Miskin Menurut Kabupaten/ Kota di Provinsi Jawa Barat (ribu), 2016–2021 <i>Number of Poor Population by Regency/Municipality in West Java          Province (thousand), 2016–2021</i> .....	248
13.4	Indeks Pembangunan Manusia Menurut Kabupaten/ Kota di Provinsi Jawa Barat, 2016–2021 <i>Human Development Index by Regency/Municipality in West Java          Province, 2016–2021</i> .....	249

<https://sumedana.balipost.go.id>

## DAFTAR GAMBAR/LIST OF FIGURES

	Halaman Page
1.1 Luas Daerah menurut Kecamatan (km <sup>2</sup> ), 2021 <i>Area of Subdistrict (km<sup>2</sup>), 2021</i> .....	6
1.2 Jarak dari Ibukota Kecamatan ke Ibukota Kabupaten di Kabupaten Sumedang (km), 2021 <i>Distance between Subdistrict Capital and Regency Capital in Sumedang Regency (km), 2021</i> .....	7
2.1 Jumlah Desa <sup>1</sup> /Kelurahan Menurut Kecamatan di Kabupaten Sumedang, 2021 <i>Number of Villages<sup>1</sup>/Kelurahan by Subdistrict in Sumedang Regency, 2021</i> .....	20
2.2 Jumlah Pegawai Negeri Sipil Menurut Tingkat Kepangkatan di Kabupaten Sumedang, Desember 2021 <i>Number of Civil Servants by Hierarchy in Sumedang Regency, Desember 2021</i> .....	21
3.1 Distribusi Persentase Penduduk Menurut Kecamatan di Kabupaten Sumedang, 2021 <i>Percentage Distribution of Population by Subdistrict in Sumedang Regency, 2021</i> .....	40
3.2 Jumlah Penduduk Menurut Kelompok Umur di Kabupaten Sumedang, 2021 <i>Population by Age Group in Sumedang Regency, 2021</i> .....	41
4.1 Jumlah Tenaga Kesehatan di Kabupaten Sumedang, 2021 <i>Number of Medical Personnel in Sumedang Regency, 2021</i> .....	56
4.2 Jumlah Tempat Peribadatan di Kabupaten Sumedang, 2021 <i>Number of Places of Worship in Sumedang Regency, 2021</i> .....	57
5.1 Produksi Tanaman Sayuran dan Buah–Buahan Semusim Menurut Jenis Tanaman (Kuintal), 2021 <i>Production of Seasonal Vegetables and Fruits by Kind of Plant (Kuintal), 2021</i> .....	112



	Halaman Page	
5.2	Populasi Domba Menurut Kecamatan di Kabupaten Sumedang, 2021 <i>Sheep Population by Subdistrict in Sumedang Regency, 2021</i> .....	113
6.1	Jumlah Pelanggan Listrik Menurut Kecamatan, 2021 <i>Number of Electricity Customers by Subdistrict, 2021</i> .....	164
6.2	Jumlah Pelanggan PDAM Menurut Kecamatan, 2021 <i>Number of Customers PDAM by Subdistrict, 2021</i> .....	165
7.1	Kepadatan Penduduk Menurut Kecamatan di Kabupaten Sumedang, 2021 <i>Population Density by Subdistrict in Sumedang Regency, 2021</i> .....	174
7.2	Panjang Jalan Menurut Kondisi Jalan di Kabupaten Sumedang (km), 2021 <i>Length of Roads by Condition of Roads in Sumedang Regency (km), 2021</i> .....	175
8.1	Panjang Jalan <sup>1</sup> Menurut Tingkat Kewenangan Pemerintahan di Kabupaten Sumedang (km), 2021 <i>Length of Roads<sup>1</sup> by Level of Government Authority in Sumedang Regency (km),2021</i> .....	182
8.2	Panjang Jalan Kabupaten Menurut Kecamatan di Kabupaten Sumedang (km), 2021 <i>Length of District Roads by Subdistrict in Sumedang Regency (km), 2021</i> .....	183
9.1	Jumlah Koperasi Aktif Menurut Kecamatan di Kabupaten Sumedang, 2021 <i>Number of Active Cooperative by Subdistrict in Sumedang Regency, 2021</i> .....	194
9.2	Jumlah Koperasi Menurut Jenis Koperasi di Kabupaten Sumedang, 2021 <i>Number of Cooperative by Kind of Cooperative in Sumedang, 2021</i> .....	195
10.1	Rata-rata Pengeluaran per Kapita Sebulan Menurut Kelompok Komoditas Makanan (rupiah) di Kabupaten Sumedang, 2021 <i>Monthly Average Expenditure per Capita by Food Commodity Group (rupiahs) in Sumedang Regency, 2021</i> .....	204

10.2	Rata-rata Pengeluaran per Kapita Sebulan Menurut Kelompok Komoditas Bukan Makanan (rupiah) di Kabupaten Sumedang, 2021 <i>Monthly Average Expenditure per Capita by Non-Food Commodity Group (rupiahs) in Sumedang Regency, 2021</i> .....	205
11.1	Jumlah Toko di Kabupaten Sumedang, 2017–2021 <i>Number of Store in Sumedang Regency, 2017–2021</i> .....	214
11.2	Jumlah Warung di Kabupaten Sumedang, 2017–2021 <i>Number of Warung in Sumedang Regency, 2017–2021</i> .....	215
12.1	Distribusi Persentase Produk Domestik Regional Bruto Atas Dasar Harga Berlaku Menurut Lapangan Usaha di Kabupaten Sumedang, 2021 <i>Percentage Distribution of Gross Regional Domestic Product at Current Market Prices by Industry in Sumedang Regency, 2021</i> .....	226
12.2	Laju Pertumbuhan Produk Domestik Regional Bruto Atas Dasar Harga Konstan 2010 Menurut Lapangan Usaha di Kabupaten Sumedang (persen), 2021 <i>Growth Rate of Gross Regional Domestic Product at 2010 Constant Market Prices by Industry in Sumedang Regency (percent), 2021</i> .....	227
13.1	Jumlah Penduduk Miskin di Kabupaten Sumedang (ribu), 2016–2021 <i>Number of Poor Population in Sumedang Regency (thousand), 2016–2021</i> .....	244
13.2	Indeks Pembangunan Manusia di Kabupaten Sumedang, 2016–2021 <i>Human Development Index in Sumedang Regency, 2016–2021</i> .....	245

## PENJELASAN UMUM/EXPLANATORY NOTES

Tanda-tanda, satuan-satuan, dan lain-lainnya yang digunakan dalam publikasi ini adalah sebagai berikut:

*Symbols, measurement units, and acronyms which are used in this publication, are as follows:*

### 1. TANDA-TANDA/SYMBOLS

Data tidak tersedia/Data not available .....	: ...
Tidak ada atau nol /Null or zero .....	: -
Data dapat diabaikan/Data negligible .....	: 0
Tanda decimal/Decimal point .....	: ,
Data tidak dapat ditampilkan/Not applicable .....	: NA
Angka estimasi/Estimated figures .....	: e
Angka diperbaiki/Revised figures .....	: r
Angka sementara/Preliminary figures .....	: x
Angka sangat sementara/Very preliminary figures .....	: xx
Angka sangat sangat sementara/Very very preliminary figures .....	: xxx

### 2. SATUAN/UNITS

barel/barrel .....	: 158,99 liter/litres = 1/6,2898 m <sup>3</sup>
hektar (ha)/hectare (ha) .....	: 10 000 m <sup>2</sup>
kilometer (km)/kilometres (km) .....	: 1 000 meter/meters (m)
knot/knot .....	: 1,8523 km/jam (km/hour)
kuintal/quintal .....	: 100 kg
KWh .....	: 1 000 Watt hour
MWh .....	: 1 000 KWh
liter (untuk beras)/litre (for rice) .....	: 0,80 kg
MMSCF .....	: 1/35,3 m <sup>3</sup>
metrik ton (m.ton)/metric ton (m. ton) .....	: 0,98421 long ton = 1 000 kg
ons/ounce .....	: 28,31 gram/grams
ton .....	: 1 000 kg

Satuan lain: buah, dus, butir, helai/lembar, kaleng, batang, pulsa, ton kilometer (ton-km), jam, menit, persen (%).

*Other units: unit, pack, pieces, sheet, tin, pulse, ton-kilometres(ton-km), hour, minute, percent (%).*

Perbedaan angka di belakang koma disebabkan oleh pembulatan angka.  
*The difference in decimal numbers is caused by rounding.*



## DAFTAR SINGKATAN/ LIST OF ABBREVIATIONS

SI	: Stasiun Iklim
SIMPK	: Stasiun Meteorologi Pertanian Khusus
t.t	: Tempat tidur
BCG	: Bacillus Calmette Guerin
DPT	: Difteri, Pertusis, Tetanus
TT	: Tetanus Toxoid
IOT	: Industri Obat Tradisional/ <i>Traditional Medicine Industry</i>
IKOT	: Industri Kecil Obat Tradisional/ <i>Traditional Medicine Small</i>
Alkes	: Alat kesehatan/ <i>Health Kits</i>
PKRT	: Perbekalan Kesehatan Rumah tangga/ <i>Household Health Logistics</i>
Kompl	: Komplemen/ <i>Complement</i>
IRTP	: Industri Pangan Produksi Rumah Tangga/ <i>Foods Home Industry</i>
PBF	: Pedagang Besar Farmasi/ <i>Pharmacy Whole-seller</i>
GFK	: Gudang Farmasi Kab/Kota/Regency/ <i>Municipality Pharmacy Warehouse</i>
RB	: Rumah Bersalin/ <i>Delivery House</i>
Pustu	: Puskesmas pembantu/ <i>Auxiliary Public Health Center</i>
BP	: Balai Pengobatan/ <i>Polyclinic</i>
TPS	: Tempat Pembuangan Sementara / <i>landfill</i>
Jamkesmas	: Jaminan kesehatan masyarakat miskin/ <i>Poor public health insurance</i>
PJKMU	: Program Jaminan Kesehatan Masyarakat Umum
SIUP	: Surat Ijin Usaha Perdagangan/ <i>Trading Permission Letter</i>
TDP	: Tanda Daftar Perusahaan/ <i>Company Registration Identity</i>
API	: Angka Pengenal Importir/ <i>Importer's Identity Number</i>



## Statistik Kunci, 2019–2021 Key Statistics, 2019–2021

Rincian/Description	Satuan/Unit	2019	2020	2021
(1)	(2)	(3)	(4)	(5)
<b>SOSIAL/SOCIAL</b>				
Penduduk <sup>1</sup> /Population <sup>1</sup>	juta/million	1,152	1,154	1,159
Laju Pertumbuhan Penduduk <sup>1</sup> /Population Growth <sup>1</sup>	%	0,22	0,18	0,60
Angka Harapan Hidup <sup>1-e</sup> /Life Expectancy Rate <sup>1</sup>	tahun/years	72,29	n/a	n/a
Angka Melek Huruf Usia 15+/ <i>Literacy Rate Aged 15+</i>	%	n/a	99,70	n/a
Tingkat Partisipasi Angkatan Kerja -TPAK <sup>2,3</sup> <i>Labour Force Participation Rate-LFPR<sup>2,3</sup></i>	%	63,98	68,96	62,22
Tingkat Pengangguran Terbuka-TPT <sup>2</sup> <i>Unemployment Rate-UR<sup>2</sup></i>	%	7,70	9,89	9,18
Penduduk Miskin <sup>4</sup> /Poor People <sup>4</sup>	juta/million	0,104	0,118	0,126
Persentase Penduduk Miskin <sup>4</sup> <i>Percentage of Poor People<sup>4</sup></i>	%	9,05	10,26	10,71
Indeks Pembangunan Manusia-IPM <sup>5</sup> <i>Human Development Index<sup>5</sup></i>	–	71,46	71,64	71,80
<b>EKONOMI/ECONOMIC</b>				
Produk Domestik Regional Bruto (PDRB) Harga Berlaku <sup>6</sup> <i>Gross Regional Domestic Bruto (GRDP) at Current Price<sup>6</sup></i>	triliun rupiah <i>trillion rupiahs</i>	35,44	35,49	37,25
Laju Pertumbuhan Ekonomi <sup>8</sup> /Economic Growth <sup>7</sup>	%	6,33	(1,12)	3,17
PDRB Per Kapita Harga Berlaku <sup>6,8</sup> <i>Per Capita of GRDP at Current Price<sup>6,8</sup></i>	juta rupiah <i>million rupiahs</i>	30,75	30,74	32,13

- Catatan/Notes: <sup>1</sup> Hasil proyeksi penduduk Indonesia 2010–2035 (pertengahan tahun/Juni)/*The result of Indonesia population prjection 2010–2035 (mid year/June)*
- <sup>2</sup> Kondisi Agustus/Condition at August
- <sup>3</sup> Menggunakan penimbang hasil proyeksi penduduk tahun 2010–2035/Weighted by the 2010–2035 population projection
- <sup>4</sup> Kondisi Maret/Condition at March
- <sup>5</sup> Sejak tahun 2010, IPM dihitung dengan metode baru. Komponen IPM metode baru adalah angka harapan hidup saat lahir, harapan lama sekolah, rata-rata lama sekolah, dan pengeluaran per kapita/*Since 2010, HDI was calculated using new method. New HDI component are life expectancy at birth, expected years of schooling, means years of schooling, and expenditure per capita*
- <sup>6</sup> Mulai tahun 2010 mengadopsi System of National Account 2008 (SNA 2008)/*Since 2010 is in line with System of National Account 2008 (SNA 2008)*
- <sup>7</sup> Menggunakan tahun dasar 2010 (2010=100)/*Using 2010 base year (2010=100)*
- <sup>8</sup> Menggunakan proyeksi penduduk berdasarkan hasil SP2010/*Using population projection based on SP2010*







01

**GEOGRAFI DAN IKLIM**  
**GEOGRAPHY AND CLIMATE**



Jumlah hari  
hujan selama  
tahun 2020 yaitu  
162 hari



Angin berhembus  
kencang sekali di  
Bulan September  
yaitu 11,32 m/det

Suhu tertinggi di  
Kabupaten  
berada di bulan  
Oktober  $37,2^{\circ}\text{C}$





**PENJELASAN TEKNIS**

1. Kabupaten Sumedang merupakan salah satu Kabupaten di Jawa Barat. Secara Astronomis, terletak antara 6°44'-70°83' Lintang Selatan dan 107°21'-108°21' Bujur Timur.
2. Berdasarkan posisi geografisnya, Kabupaten Sumedang memiliki batas-batas: Utara – Kabupaten Indramayu dan Subang; Selatan – Kabupaten Garut ; Barat – Kota Bandung dan Kabupaten Subang; Timur – Kabupaten Majalengka.
3. Kabupaten Sumedang terdiri dari 26 Kecamatan dengan 277 desa/kelurahan dan luas wilayah sebesar **1.558,72** km<sup>2</sup>.
4. Badan Pusat Statistik (BPS) telah melakukan pendataan Potensi Desa (Podes) sejak tahun 1980. Sejak saat itu, Podes dilaksanakan secara rutin sebanyak 3 kali dalam kurun waktu sepuluh tahun untuk mendukung kegiatan Sensus Penduduk, Sensus Pertanian, ataupun Sensus Ekonomi. Dengan demikian, fakta penting terkait ketersediaan infrastruktur dan potensi yang dimiliki oleh setiap wilayah dapat dipantau perkembangannya secara berkala dan terus menerus.
5. Sejak tahun 2008, pendataan Podes mengalami perubahan dengan adanya penambahan kuesioner suplemen kecamatan dan kabupaten/kota. Penambahan kuesioner tersebut

**TECHNICAL NOTES**

1. *Sumedang Regency is one of the regencies in West Java. Astronomical, located between 107°21'-108°21' East longitude and 6°44'-70°83' South latitude.*
2. *In terms of geographic position, Sumedang Regency has boundaries as follows: North – Indramayu and Subang; South – Garut; West – Bandung and Subang; East - Majalengka.*
3. *Sumedang Regency has 26 districts with 277 villages/wards and an area of 1.558,72 km<sup>2</sup>.*
4. *BPS-Statistics Sumedang Regency has already recorded village potential (Podes) since 1980. Since then, Podes regularly implemented 3 (three) times within ten years to support the activities of the Population Census, Agriculture Census, or Economic Census. Thus, important facts related to the availability of infrastructure and the potential possessed by each region can be monitored regularly and continually.*
5. *Since 2008, Podes has been changed especially in providing additional information from subdistrict and regency/municipality, using separate questionnaires. The goal of these changes is to provide more benefits for data users and local government in regional development planning.*
6. *Podes data is the only one source of spatial data consisting of various*

bertujuan untuk meningkatkan manfaat data Podes bagi para konsumen data dan pemerintah daerah dalam perencanaan pembangunan wilayah.

6. Data Podes merupakan satu-satunya sumber data kewilayahan yang muatannya beragam dan memberi gambaran tentang situasi pembangunan suatu wilayah (regional). Ini berbeda dengan data dari hasil pendekatan rumah tangga yang lebih menekankan pada dimensi aktivitas sektoral. Keduanya sama penting dan menjadi kekayaan BPS.

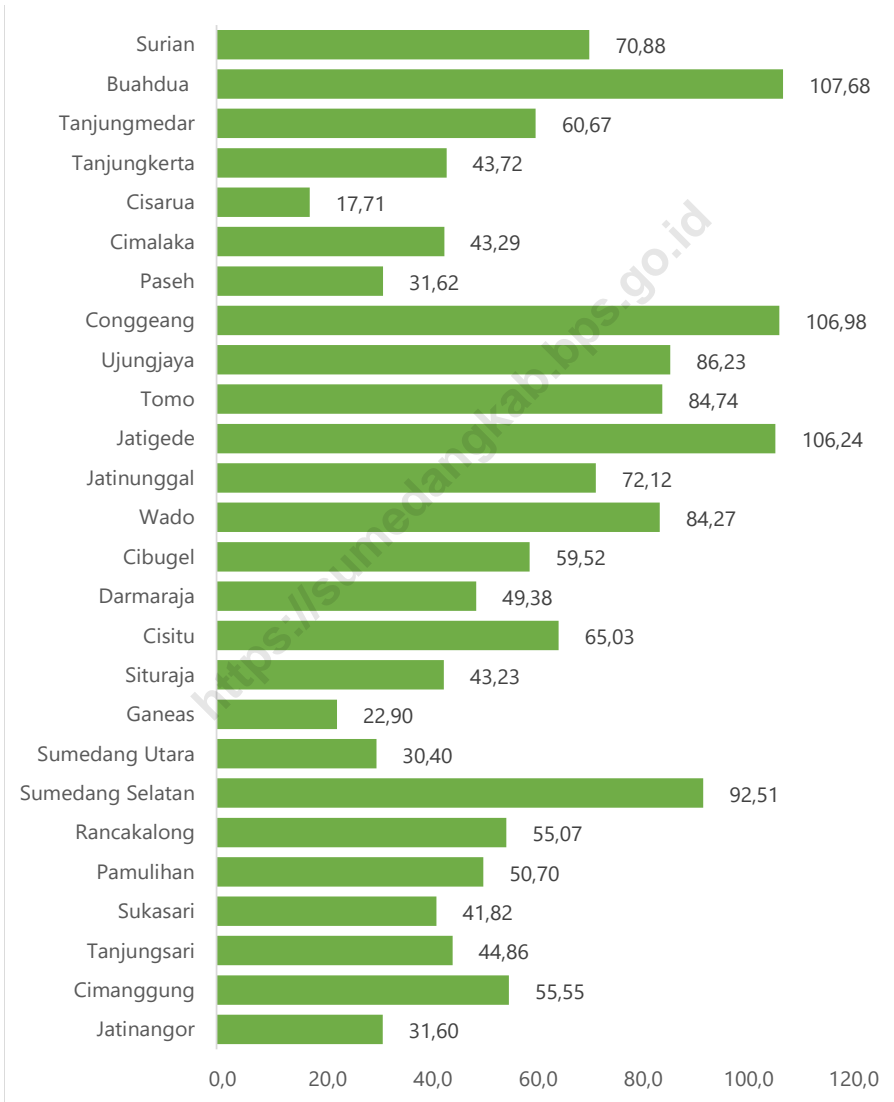
*information and providing a picture of development progress in a region. The Podes data are different from data resulted from household surveys focusing on the dimension of sectoral activities. Both kind of data are important and become the trade mark of BPS on the data richness aspect.*

<https://sumedangkab.bps.go.id>

**ULASAN****DESCRIPTION**

1. Kabupaten Sumedang terletak di bagian timur Provinsi Jawa Barat dengan batas-batas wilayahnya sebagai berikut:
    - Sebelah Selatan, berbatasan dengan Kabupaten Garut, Kabupaten Bandung dan Kabupaten Tasikmalaya
    - Sebelah Timur, berbatasan dengan Kabupaten Majalengka,
    - Sebelah Utara, berbatasan dengan Kabupaten Indramayu dan Kabupaten Subang,
    - Sebelah Barat, berbatasan dengan Kabupaten Bandung dan Kabupaten Subang
  2. Luas Wilayah Kabupaten Sumedang adalah 1.558,72 Km<sup>2</sup>, dimana Kecamatan Buahdua yang paling luas wilayahnya sebesar 107,68 Km<sup>2</sup> dan yang paling kecil adalah Kecamatan Cisarua dengan luas 17,71 Km<sup>2</sup>.
  3. Curah hujan di suatu tempat antara lain dipengaruhi oleh keadaan iklim, geografis dan pertemuan arus udara. Curah hujan tertinggi sepanjang tahun 2021 di Kabupaten Sumedang terjadi pada Februari 2021 yang mencapai 607 mm<sup>3</sup> dengan jumlah hari hujan 24 dan terendah pada September yaitu 32 mm<sup>3</sup>.
1. *Sumedang regency which is geographically located in the eastern part of West Java, with bounded by:*
    - *Garut Regency, Bandung Regency and Tasikmalaya Regency in the South,*
    - *Majalengka Regency in the East,*
    - *Northern side, Indramayu Regency and Subang Regency,*
    - *West side, Bandung Regency and Subang Regency.*
  2. *Size Sumedang regency is 1,558.72 Km<sup>2</sup>, which is the largest Buahdua Subdistrict with area size 107.68 Km<sup>2</sup> and the smallest area is Cisarua Subdistrict with area size 17.71 Km<sup>2</sup>.*
  3. *Rainfall somewhere among others influenced by climatic conditions, geographical and turnover/meeting air currents. Throughout the year 2021 Sumedang regency with the highest rainfall occurred in February 2021, which reached 607 mm<sup>3</sup> with the number of days of rain 24, and the lowest in September is 32 mm<sup>3</sup>.*

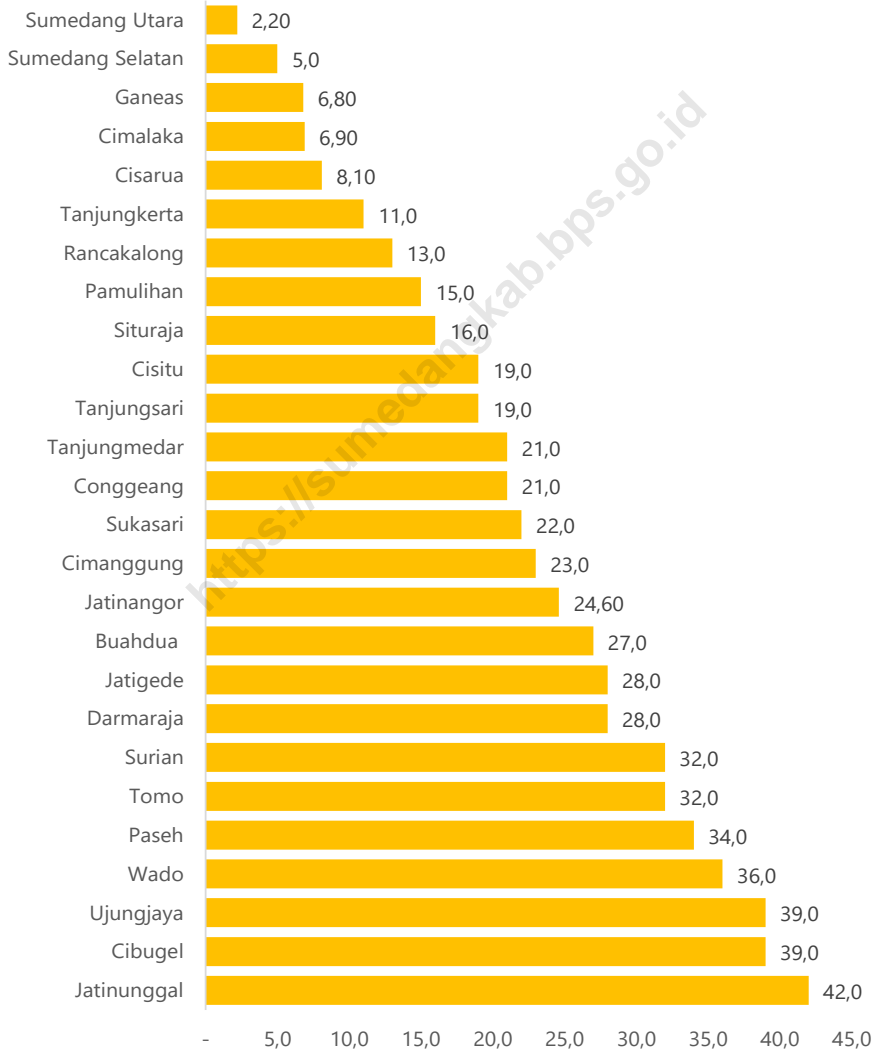
**Gambar 1.1** Luas Daerah menurut Kecamatan (km<sup>2</sup>), 2021  
**Figures 1.1** Area of Subdistrict (km<sup>2</sup>), 2021



Sumber/Source : Pemerintah Kabupaten Sumedang / Sumedang Regency Government (<https://sumedangkab.go.id/Profile/index/geografi>)

**Gambar**  
**Figures** 1.2

**Jarak dari Ibukota Kecamatan ke Ibukota Kabupaten di Kabupaten Sumedang (km), 2021**  
*Distance between Subdistrict Capital and Regency Capital in Sumedang Regency (km), 2021*



Sumber/Source : Dinas Pekerjaan Umum dan Penataan Ruang Kabupaten Sumedang / *Public Works and Spatial Planning Department of Sumedang Regency*

## 1.1 KEADAAN GEOGRAFI GEOGRAPHY CONDITION

**Tabel** 1.1.1 **Luas Daerah dan Jumlah Pulau Menurut Kecamatan di Kabupaten Sumedang, 2021**  
**Table** 1.1.1 **Total Area and Number of Islands by Subdistrict in Sumedang Regency, 2021**

Kecamatan Subdistrict	Ibukota Kecamatan Capital of Subdistrict	Luas Total Area (km <sup>2</sup> /sq.km)
(1)	(2)	(3)
[010] JATINANGOR	HEGARMANAH	31,60
[020] CIMANGGUNG	SINDANGPAKUON	55,55
[030] TANJUNGSARI	TANJUNGSARI	44,86
[031] SUKASARI	SUKASARI	41,82
[032] PAMULIHAN	CIPTASARI	50,70
[040] RANCAKALONG	NAGARAWANGI	55,07
[050] SUMEDANG SELATAN	PASANGGRAHAN BARU	92,51
[060] SUMEDANG UTARA	TALUN	30,40
[061] GANEAS	CIKONENG	22,90
[070] SITURAJA	SITURAJA	43,23
[071] CISITU	SITUMEKAR	65,03
[080] DARMARAJA	DARMARAJA	49,38
[090] CIBUGEL	CIBUGEL	59,52
[100] WADO	WADO	84,27
[101] JATINUNGGAL	SIRNASARI	72,12
[111] JATIGEDE	CIJEUNGJING	106,24
[120] TOMO	TOMO	84,74
[130] UJUNGJAYA	UJUNGJAYA	86,23
[140] CONGGEANG	CONGGEANG WETAN	106,98
[150] PASEH	PASEH KIDUL	31,62
[160] CIMALAKA	CIMALAKA	43,29
[161] CISARUA	CISARUA	17,71
[170] TANJUNGKERTA	SUKAMANTRI	43,72
[171] TANJUNGMEDAR	KERTAMUKTI	60,67
[180] BUAHDUA	BUAHDUA	107,68
[181] SURIAN	SURIAN	70,88
<b>Kabupaten Sumedang</b>	<b>Sumedang Utara</b>	<b>1 558,72</b>



Lanjutan Tabel/Continued Table 1.1.1

Kecamatan Subdistrict	Persentase terhadap Luas Kabupaten Percentage to Regency Area	Jumlah Pulau Number of Islands
(1)	(4)	(5)
[010] JATINANGOR	2,03	1
[020] CIMANGGUNG	3,56	1
[030] TANJUNGSARI	2,88	1
[031] SUKASARI	2,68	1
[032] PAMULIHAN	3,25	1
[040] RANCAKALONG	3,53	1
[050] SUMEDANG SELATAN	5,94	1
[060] SUMEDANG UTARA	1,95	1
[061] GANEAS	1,47	1
[070] SITURAJA	2,77	1
[071] CISITU	4,17	1
[080] DARMARAJA	3,17	1
[090] CIBUGEL	3,82	1
[100] WADO	5,41	1
[101] JATINUNGGAL	4,63	1
[111] JATIGEDE	6,82	1
[120] TOMO	5,44	1
[130] UJUNGJAYA	5,53	1
[140] CONGGEANG	6,86	1
[150] PASEH	2,03	1
[160] CIMALAKA	2,78	1
[161] CISARUA	1,14	1
[170] TANJUNGGERTA	2,80	1
[171] TANJUNGMEDAR	3,89	1
[180] BUAHDUA	6,91	1
[181] SURIAN	4,55	1
<b>Kabupaten Sumedang</b>	<b>100,0</b>	<b>1</b>

Catatan/Note: Luas diperbaiki sesuai data yang diperoleh dari website Pemerintah Kabupaten Sumedang (<https://sumedangkab.go.id/Profile/index/geografi>) / Total Area is repaired according to data obtained from the website of the Sumedang Regency Government (<https://sumedangkab.go.id/Profile/index/geografi>)

Sumber/Source: Badan Pusat Statistik Kabupaten Sumedang / BPS-Statistics of Sumedang Regency

**Tabel 1.1.2** **Tinggi Wilayah dan Jarak ke Ibukota Kabupaten Menurut Kecamatan di Kabupaten Sumedang, 2021**  
**Altitude and Distance to the Capital of Regency by Subdistrict in Sumedang Regency, 2021**

Kecamatan Subdistrict	Tinggi Wilayah (mdpl) Altitude (m a.s.l)	Jarak ke Ibukota Kabupaten Distance to the Capital of Regency
(1)	(2)	(3)
[010] JATINANGOR	500	24,60
[020] CIMANGGUNG	695	23,0
[030] TANJUNGSARI	855	19,0
[031] SUKASARI	855	22,0
[032] PAMULIHAN	750	15,0
[040] RANCAKALONG	750	13,0
[050] SUMEDANG SELATAN	430	5,0
[060] SUMEDANG UTARA	430	2,20
[061] GANEAS	430	6,80
[070] SITURAJA	330	16,0
[071] CISITU	330	19,0
[080] DARMARAJA	320	28,0
[090] CIBUGEL	800	39,0
[100] WADO	800	36,0
[101] JATINUNGGAL	800	42,0
[111] JATIGEDE	230	28,0
[120] TOMO	40	32,0
[130] UJUNGJAYA	45	39,0
[140] CONGGEANG	352	21,0
[150] PASEH	363	34,0
[160] CIMALAKA	545	6,90
[161] CISARUA	545	8,10
[170] TANJUNGKERTA	545	11,0
[171] TANJUNGMEDAR	545	21,0
[180] BUAHDUA	245	27,0
[181] SURIAN	245	32,0
<b>Kabupaten Sumedang</b>	<b>500</b>	

Catatan/Note: ...

Sumber/Source: Dinas Pertanian dan Ketahanan Pangan Kabupaten Sumedang dan Badan Pusat Statistik Kabupaten Sumedang / BPS-Statistics of Sumedang Regency and Department of Agriculture and Food Security of Sumedang Regency

## 1.2 KEADAAN IKLIM CLIMATE CONDITION

**Tabel** 1.2.1 **Pengamatan Unsur Iklim Menurut Bulan di Stasiun  
Sumedang, 2021**  
*Observation of Climate Elements By Months at Sumedang  
Station, 2021*

Bulan Month	Suhu/Temperature (°C)			Kelembaban/Humidity (%)		
	Minimum	Rata-rata Average	Maksimum Maximum	Minimum	Rata-rata Average	Maksimum Maximum
(1)	(2)	(3)	(4)	(5)	(6)	(7)
Januari/January	23,6	27,53	34,4	52	86,22	98
Februari/February	23,2	26,93	33,3	43	87,78	99
Maret/March	23,5	27,41	34,4	50	88,75	98
April/April	23,2	28,02	34,8	55	87,43	99
Mei/May	23,9	28,32	35	55	84,93	98
Juni/June	22,1	27,9	34,4	44	82,33	98
Juli/July	20,4	27,53	34	38	76,34	98
Agustus/August	22,2	28,23	35,7	37	76,01	100
September/September	20,2	28,94	36,2	32	68,85	97
Oktober/October	22	28,2	37,2	36	76,49	98
November/November	23	28,06	36,4	45	81,4	99
Desember/December	22,5	26,87	34	56	87,83	99

Lanjutan Tabel/*Continued Table 1.2.1*

Bulan Month	Kecepatan Angin (m/det) Wind Velocity (m/sec)			Tekanan Udara/Atmospheric Pressure (mb)		
	Minimum	Rata-rata Average	Maksimum Maximum	Minimum	Rata-rata Average	Maksimum Maximum
(1)	(8)	(9)	(10)	(11)	(12)	(13)
Januari/January	calm	1,02	7,72	1 000,40	1 004,96	1 009,10
Februari/February	calm	1,02	8,23	1 001,0	1 005,79	1 008,80
Maret/March	calm	0,81	9,26	1 000,50	1 005,11	1 008,80
April/April	calm	0,75	7,2	1 001,30	1 005,21	1 008,50
Mei/May	calm	0,78	4,63	999,6	1 004,71	1 009,0
Juni/June	calm	0,94	6,17	1 000,70	1 005,02	1 008,60
Juli/July	calm	1,21	5,66	1 001,70	1 004,52	1 008,30
Agustus/August	calm	1,24	6,69	1 000,60	1 004,93	1 008,60
September/September	calm	1,54	11,32	1 000,20	1 004,82	1 007,90
Oktober/October	calm	1,05	6,17	999,9	1 004,12	1 008,50
November/November	calm	0,61	5,14	999,8	1 004,37	1 008,20
Desember/December	calm	0,67	5,14	999,4	1 003,19	1 006,20

Lanjutan Tabel/*Continued Table 1.2.1*

Bulan Month	Jumlah Curah Hujan Number of Precipitation (mm)	Jumlah Hari Hujan (hari) Number of Rainy Days (day)	Penyinaran Matahari Duration of Sunshine (%)
(1)	(14)	(15)	(16)
Januari/January	368	16	53,27
Februari/February	607	24	44,48
Maret/March	458	23	55
April/April	411	18	71,25
Mei/May	271	17	62,58
Juni/June	74	7	88,92
Juli/July	38	3	83,19
Agustus/August	36	4	91,05
September/September	32	3	94,67
Oktober/October	227	12	73,35
November/November	229	14	70,67
Desember/December	353	21	47,06

Catatan/Note: ...

Sumber/Source: Stasiun Meteorologi Kertajati, Kabupaten Majalengka / *Kertajati Meteorological Station, Majalengka Regency*



02



**PEMERINTAHAN  
GOVERNMENT**



Jumlah Pegawai  
Negeri Sipil  
Perempuan lebih  
banyak dari  
Pegawai Negeri  
Sipil Laki-laki yaitu  
5.381 orang

Jumlah Pegawai  
Negeri Sipil Laki-  
laki yang  
memegang  
jabatan struktural  
lebih banyak dari  
Pegawai Negeri Sipil  
Perempuan yaitu 683  
orang dari total pegawai  
Negeri Sipil Laki-laki  
4.564 orang







**PENJELASAN TEKNIS**

1. Pemerintah Kabupaten Sumedang dipimpin oleh Bupati, dibantu oleh Wakil Bupati dan oleh perangkat daerah kabupaten.
2. Perangkat Daerah Kabupaten terdiri dari Sekretariat Daerah Kabupaten Sumedang, Badan Daerah, Dinas, Inspektorat, Kecamatan, Kelurahan, Perusahaan daerah, dan Badan Usaha Milik Daerah (BUMD)
3. Dinas Daerah terdiri dari 19 Dinas Pendidikan, Dinas Kesehatan, Dinas Pekerjaan Umum Dan Penataan Ruang, Dinas Perumahan, Kawasan Pemukiman Dan Pertanahan, Sat Pol Pp, Dinas Tenaga Kerja Dan Transmigrasi, Dinas Lingkungan Hidup Dan Kehutanan, Dinas Kependudukan Dan Pencatatan Sipil, Dinas Pemberdayaan Masyarakat Dan Desa, Dinas Sosial, Pemberdayaan Perempuan Dan Perlindungan Anak, Dinas Pengendalian Penduduk Dan Keluarga Berencana, Dinas Perhubungan, Dinas Komunikasi, Informatika Persandian Dan Statistik, Dinas Koperasi, Usaha Kecil, Menengah Perdagangan Dan Perindustrian, Dinas Penanaman Modal Dan Pelayanan Terpadu Satu Pintu, Dinas Pariwisata Kebudayaan Kepemudaan Dan Olahraga, Dinas Arsip Dan Perpustakaan,

**TECHNICAL NOTES**

1. *The District Government of Sumedang is led by the Regent, assisted by the Deputy Regent and by the district apparatus.*
2. *The instrument of Sumedang Regency consists The Sumedang Regency Secretariat, Local Agency, Local Offices, The Local Inspectorate, Sub-District Office, Village Office, Local Companies and Local Owned Enterprises.*
3. *The Local Office consists of 19 offices, namely Education Office, Health Service, Public Works and Spatial Planning Service, Housing and Settlement Areas, Sat Pol Pp, Manpower and Transmigration Service, Environment and Forestry Service, Population and Civil Registration Service, Community and Village Empowerment Service, Dinas Social, Women's Empowerment and Child Protection, Population Control and Family Planning Service, Transportation Service, Communication, Encoding and Statistical Information Service, Koperasi Office, Small Business, Medium Trade and Industry, Investment Service and One Stop Integrated Services, Youth Culture Tourism Office And Sports, Archives and Libraries Service, Agriculture and Food Security Service, Fisheries and Animal Husbandry Service*

- Dinas Pertanian Dan Ketahanan Pangan, Dinas Perikanan Dan Peternakan.
4. Badan Daerah terdiri dari Badan Perencanaan Pembangunan , Penelitian Dan Pengembangan Daerah, Badan Kepegawaian Dan Pengembangan Sumberdaya Manusia, Badan Pengelolaan Keuangan Dan Aset Daerah, Badan Pengelola Pendapatan Daerah
  5. Kecamatan di Kabupaten Sumedang berjumlah 26 kecamatan
  6. Kelurahan/desa di Kabupaten Sumedang berjumlah 277 kelurahan/desa
  7. Anggota DPR dan DPD Kabupaten Sumedang dipilih melalui pemilihan umum (pemilu) dan dilantik dalam masa jabatan lima tahun
4. *The Regional Agency consists of Regional Development Planning, Research and Development Agency, Human Resources and Human Resources Development Agency, Regional Financial and Asset Management Agency, Regional Revenue Management Agency*
  5. *Sumedang Regency has 26 sub districts*
  6. *Kabupaten Sumedang has 277 villages*
  7. *Regional House of Representatives (DPRD) members are elected through a general election and appointed for a five-years membership.*

**ULASAN**

Kabupaten Sumedang dari tahun 2010 sampai 2021 banyak mengalami perubahan terutama di daerah bendungan Waduk Jatigede. Wilayah Kabupaten Sumedang terdiri atas 26 Kecamatan, sedangkan banyaknya desa/kelurahan sebanyak 270 desa dan 7 kelurahan.

Jumlah wakil rakyat yang duduk pada lembaga legislatif tahun 2021, yaitu Dewan Perwakilan Rakyat Daerah (DPRD) sebanyak 50 orang, dengan 41 orang laki-laki dan 9 orang perempuan. Sebagian besar wakil rakyat pada lembaga ini memiliki pendidikan tertinggi D IV / S1.

Secara organisasi, lembaga wakil rakyat tahun ini terdiri dari tujuh partai. Partai PDIP memiliki anggota terbanyak, yaitu sebanyak 11 orang, dengan 8 orang laki-laki dan 3 orang perempuan.

Pada tahun 2021 jumlah pns daerah di Kabupaten Sumedang dengan pendidikan S-1 keatas sebanyak 6 958 orang.

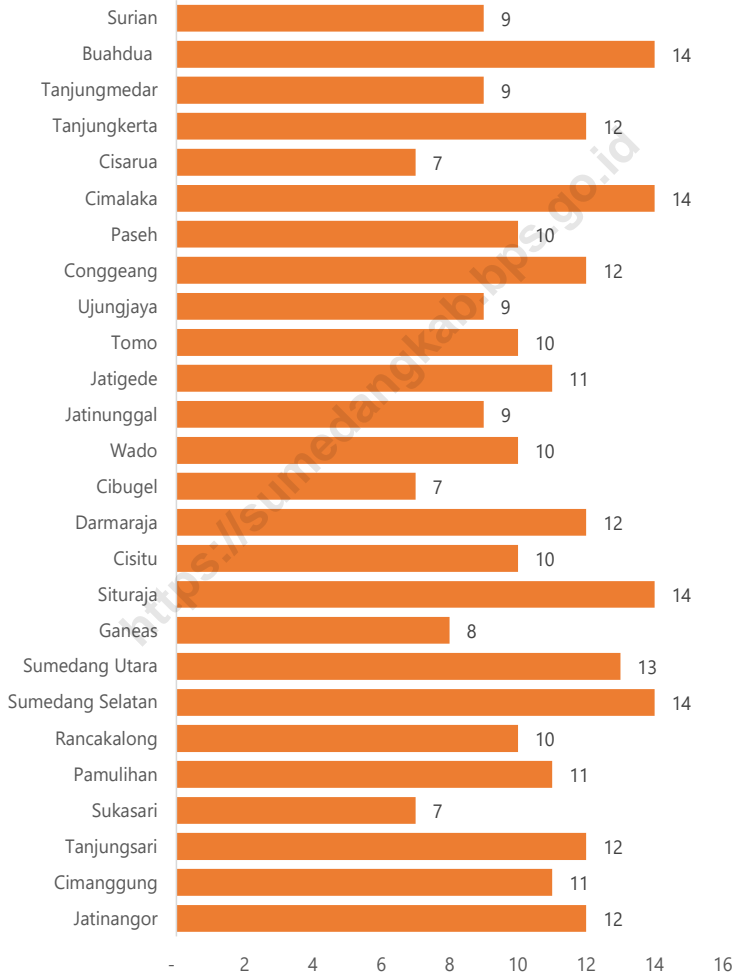
**DESCRIPTION**

*Sumedang from 2010 to 2021 has changed much especially the Dam Jatigede Region . Sumedang regency consists of 26 districts, while many village/wards as many as 270 villages and 7 special villages.*

*Sumedang House of Representatives (DPRD) has 50 members, comprising 41 men and 9 women. Most of the members in these institutions have a bachelor degree background.*

*In an organizational structure, Sumedang House of Representatives (DPRD) this year consists of seven party. PDIP Party has the most members, as many as 11 members, comprising 8 men and 3 woman.*

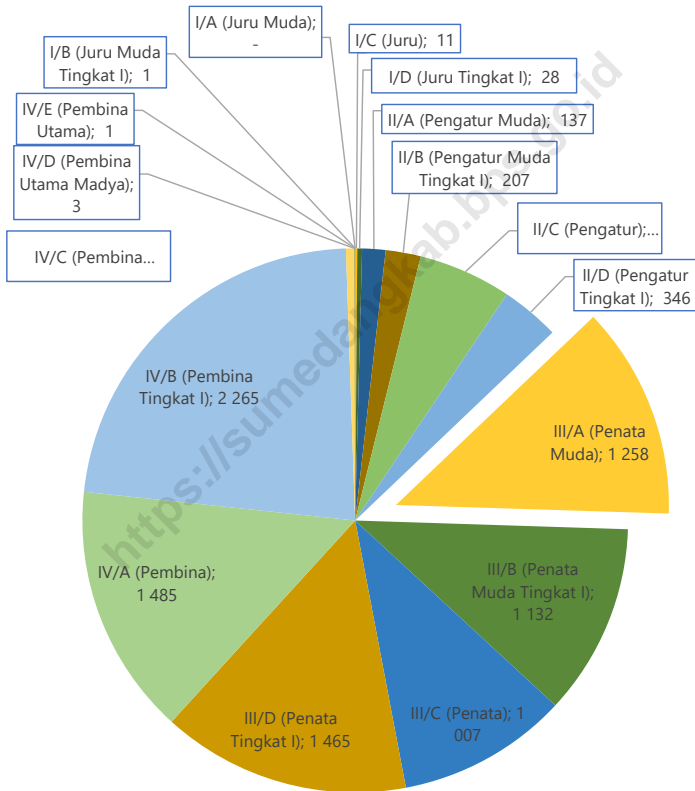
*In 2021 the number of regional pns in Sumedang Regency with education upper S-1 as many as 6 958 people .*

**Gambar**  
**Figures** 2.1**Jumlah Desa<sup>1</sup>/Kelurahan Menurut Kecamatan di Kabupaten Sumedang, 2021**  
**Number of Villages<sup>1</sup>/Kelurahan by Subdistrict in Sumedang Regency, 2021**

Catatan/Note: <sup>1</sup>Termasuk Unit Permukiman Transmigrasi (UPT)/Include Transmigration Settlement Unit  
 Sumber/Source: Peraturan Kepala Badan Pusat Statistik Nomor 1 Tahun 2021 Tanggal 5 Februari 2021 tentang Perubahan Atas Peraturan Kepala Badan Pusat Statistik Nomor 3 Tahun 2021 tentang Kode dan Nama Wilayah Kerja Statistik Tahun 2021/Chief Statistician Regulation Number 1/2021, February 5 2021, as a revision of Chief Statistician Regulation Number 3 of 2021 on Code and Name of Regional Level of Data Collection.

**Gambar 2.2**  
**Figures**

**Jumlah Pegawai Negeri Sipil Menurut Tingkat Kepegkatan di Kabupaten Sumedang, Desember 2021**  
**Number of Civil Servants by Hierarchy in Sumedang Regency, Desember 2021**



Sumber/Source: Badan Kepegawaian dan Pengembangan Sumber Daya Manusia Kab. Sumedang / BKPSDM of Sumedang Regency

## 2.1 WILAYAH ADMINISTRATIF ADMINISTRATIVE AREA

**Tabel** 2.1.1 Jumlah Desa<sup>1</sup>/Kelurahan Menurut Kecamatan di Kabupaten Sumedang, 2018–2021  
**Table** 2.1.1 Number of Villages<sup>1</sup>/Kelurahan by Subdistrict in Sumedang Regency, 2018–2021

Kecamatan Subdistrict	2017	2018	2019	2020	2021
(1)	(2)	(3)	(4)	(5)	(6)
[010] Jatinangor	12	12	12	12	12
[020] Cimanggung	11	11	11	11	11
[030] Tanjungsari	12	12	12	12	12
[031] Sukasari	7	7	7	7	7
[032] Pamulihan	11	11	11	11	11
[040] Rancakalong	10	10	10	10	10
[050] Sumedang Selatan	14	14	14	14	14
[060] Sumedang Utara	13	13	13	13	13
[061] Ganeas	8	8	8	8	8
[070] Situraja	14	14	14	14	14
[071] Cisitu	10	10	10	10	10
[080] Darmaraja	12	12	12	12	12
[090] Cibugel	7	7	7	7	7
[100] Wado	10	10	10	10	10
[101] Jatinunggal	9	9	9	9	9
[111] Jatigede	11	11	11	11	11
[120] Tomo	10	10	10	10	10
[130] Ujungjaya	9	9	9	9	9
[140] Conggeang	12	12	12	12	12
[150] Paseh	10	10	10	10	10
[160] Cimalaka	14	14	14	14	14
[161] Cisarua	7	7	7	7	7
[170] Tanjungkerta	12	12	12	12	12
[171] Tanjungmedar	9	9	9	9	9
[180] Buahdua	14	14	14	14	14
[181] Surian	9	9	9	9	9
<b>Kabupaten Sumedang</b>	<b>277</b>	<b>277</b>	<b>277</b>	<b>277</b>	<b>277</b>

Catatan/Note: <sup>1</sup>Termasuk Unit Permukiman Transmigrasi (UPT)/Include Transmigration Settlement Unit  
Sumber/Source: Peraturan Kepala Badan Pusat Statistik Nomor 1 Tahun 2021 Tanggal 5 Februari 2021 tentang Perubahan Atas Peraturan Kepala Badan Pusat Statistik Nomor 3 Tahun 2021 tentang Kode dan Nama Wilayah Kerja Statistik Tahun 2021/Chief Statistician Regulation Number 1/2021, February 5 2021, as a revision of Chief Statistician Regulation Number 3 of 2021 on Code and Name of Regional Level of Data Collection.

## 2.2 DEWAN PERWAKILAN RAKYAT DAERAH REGIONAL HOUSE OF REPRESENTATIVE

**Tabel** 2.2.1 **Jumlah Anggota Dewan Perwakilan Rakyat Daerah Menurut Partai Politik dan Jenis Kelamin di Kabupaten Sumedang, 2021**  
*Number of Regional House of Representatives's Members by Political Parties and Sex in Sumedang Regency 2021*

Partai Politik <i>Political Parties</i>	Laki-laki <i>Male</i>	Perempuan <i>Female</i>	Jumlah <i>Total</i>
(1)	(2)	(3)	(4)
PDI Perjuangan	8	3	11
PPP	6	1	7
GOLKAR	7	-	7
GERINDRA	5	2	7
PKB	8	-	8
DEMOKRAT	-	-	-
PKS	4	2	6
PAN	3	1	4
<b>Kabupaten Sumedang</b>	<b>41</b>	<b>9</b>	<b>50</b>

Catatan/Note: ...

Sumber/Source: Badan Kepegawaian dan Pengembangan Sumber Daya Manusia Kab. Sumedang / BKPSDM of Sumedang Regency

## 2.3 SUMBER DAYA MANUSIA HUMAN RESOURCES

**Tabel** 2.3.1 **Jumlah Pegawai Negeri Sipil Menurut Jabatan dan Jenis Kelamin di Kabupaten Sumedang, Desember 2020 dan Desember 2021**  
*Number of Civil Servants by Occupation and Sex in Sumedang Regency, December 2020 dan December 2021*

Jabatan Occupation	2020		Jumlah Total
	Laki-laki Male	Perempuan Female	
(1)	(2)	(3)	(4)
<b>Fungsional Tertentu</b> <i>Specific Functional</i>	2 487	4 457	6 944
<b>Fungsional Umum</b> <i>Staff General Functional</i>	1 394	634	2 028
<b>Struktural/Structural</b>	683	290	973
<i>Eselon IV.b/4th b Echelon</i>	127	68	195
<i>Eselon IV.a/4th a Echelon</i>	378	182	560
<i>Eselon III.b/3th b Echelon</i>	89	28	117
<i>Eselon III.a/3rd a Echelon</i>	63	10	73
<i>Eselon II.b/2nd b Echelon</i>	25	2	27
<i>Eselon II.a/2st a Echelon</i>	1	-	1
<b>Jumlah/Total</b>	<b>4 564</b>	<b>5 381</b>	<b>9 945</b>



Lanjutan Tabel/*Continued Table 2.3.1*

Jabatan <i>Occupation</i>	2021		Jumlah <i>Total</i>
	Laki-laki <i>Male</i>	Perempuan <i>Female</i>	
(1)	(5)	(6)	(7)
<b>Fungsional Tertentu</b> <i>Specific Functional</i>	2463	4332	6795
<b>Fungsional Umum</b> <i>Staf General Functional</i>	1237	483	1720
<b>Struktural/Structural</b>	509	228	737
<i>Eselon IV.b/4th b Echelon</i>	331	186	517
<i>Eselon IV.a/4th a Echelon</i>	153	39	192
<i>Eselon III.b/3th b Echelon</i>	25	3	28
<i>Eselon III.a/3rd a Echelon</i>	0	0	0
<i>Eselon II.b/2nd b Echelon</i>	25	2	27
<i>Eselon II.a/2st a Echelon</i>	1	-	1
<b>Jumlah/Total</b>	<b>4209</b>	<b>5043</b>	<b>9252</b>

Catatan/Note: ...

Sumber/Source: Badan Kepegawaian dan Pengembangan Sumber Daya Manusia Kab. Sumedang / BKPSDM of Sumedang Regency

**Tabel**  
**Table** 2.3.2

**Jumlah Pegawai Negeri Sipil Menurut Tingkat Pendidikan dan Jenis Kelamin di Kabupaten Sumedang, Desember 2020 dan Desember 2021**  
**Number of Civil Servants by Educational Level and Sex in Sumedang Regency, Desember 2020 dan Desember 2021**

Tingkat Pendidikan <i>Educational Level</i>	2020		
	Laki-laki <i>Male</i>	Perempuan <i>Female</i>	Jumlah <i>Total</i>
(1)	(2)	(3)	(4)
Sampai dengan SD <i>Up to Primary School</i>	28	-	28
SMP/Sederajat <i>General Vocational Junior High School</i>	196	7	203
SMA/Sederajat <i>General/Vocational Senior High School</i>	868	349	1 217
Diploma I, II/Akta I, II <i>Diploma I, II/Akta I, II</i>	206	359	565
Diploma III/Akta III/Sarjana Muda <i>Diploma III/Akta III/Bachelor</i>	245	728	973
Tingkat Sarjana/Doktor/Ph.D <i>University Graduates</i>	3 039	3 919	6 958
<b>Jumlah/Total</b>	<b>4 582</b>	<b>5 362</b>	<b>9 944</b>

Lanjutan Tabel/*Continued Table 2.3.2*

Tingkat Pendidikan <i>Educational Level</i>	2021		
	Laki-laki <i>Male</i>	Perempuan <i>Female</i>	Jumlah <i>Total</i>
(1)	(2)	(3)	(4)
Sampai dengan SD <i>Up to Primary School</i>	23	0	23
SMP/Sederajat <i>General Vocational Junior High School</i>	178	7	185
SMA/Sederajat <i>General/Vocational Senior High School</i>	781	310	1091
Diploma I, II/Akta I, II <i>Diploma I, II/Akta I, II</i>	164	266	430
Diploma III/Akta III/Sarjana Muda <i>Diploma III/Akta III/Bachelor</i>	234	712	946
Tingkat Sarjana/Doktor/Ph.D <i>University Graduates</i>	2830	3747	6577
<b>Jumlah/Total</b>	<b>4210</b>	<b>5042</b>	<b>9252</b>

Catatan/Note: ...

Sumber/Source: Badan Kepegawaian dan Pengembangan Sumber Daya Manusia Kab. Sumedang / *BKPSDM of Sumedang Regency*

**Tabel**  
**Table** 2.3.3

**Jumlah Pegawai Negeri Sipil Menurut Tingkat  
Kepangkatan dan Jenis Kelamin di Kabupaten Sumedang,  
Desember 2020 dan Desember 2021**  
*Number of Civil Servants by Hierarchy and Sex in Sumedang  
Regency, Desember 2020 dan Desember 2021*

Pangkat/Golongan/Ruang <i>Hierarchy</i>	2020		
	Laki-laki <i>Male</i>	Perempuan <i>Female</i>	Jumlah <i>Total</i>
(1)	(2)	(3)	(4)
1. I/A (Juru Muda)	-	-	-
2. I/B (Juru Muda Tingkat I)	1	-	1
3. I/C (Juru)	11	-	11
4. I/D (Juru Tingkat I)	28	-	28
<b>Golongan I/Range I</b>	40	-	40
5. II/A (Pengatur Muda)	115	22	137
6. II/B (Pengatur Muda Tingkat I)	167	40	207
7. II/C (Pengatur)	313	236	549
8. II/D (Pengatur Tingkat I)	260	86	346
<b>Golongan II/Range II</b>	855	384	1 239
9. III/A (Penata Muda)	522	736	1 258
10. III/B (Penata Muda Tingkat I)	421	711	1 132
11. III/C (Penata)	405	602	1 007
12. III/D (Penata Tingkat I)	641	824	1 465
<b>Golongan III/Range III</b>	1 989	2 873	4 862
13. IV/A (Pembina)	697	788	1 485
14. IV/B (Pembina Tingkat I)	961	1 304	2 265
15. IV/C (Pembina Utama Muda)	39	11	50
16. IV/D (Pembina Utama Madya)	2	1	3
17. IV/E (Pembina Utama)	-	1	1
<b>Golongan IV/Range IV</b>	1 699	2 105	3 804
<b>Jumlah/Total</b>	<b>4 583</b>	<b>5 362</b>	<b>9 945</b>

Lanjutan Tabel/*Continued Table 2.3.3*

Pangkat/Golongan/Ruang Hierarchy	2021		
	Laki-laki Male	Perempuan Female	Jumlah Total
(1)	(5)	(6)	(7)
1. I/A (Juru Muda)	n/a	n/a	n/a
2. I/B (Juru Muda Tingkat I)	n/a	n/a	n/a
3. I/C (Juru)	n/a	n/a	n/a
4. I/D (Juru Tingkat I)	n/a	n/a	n/a
<b>Golongan I/Range I</b>	n/a	n/a	n/a
5. II/A (Pengatur Muda)	n/a	n/a	n/a
6. II/B (Pengatur Muda Tingkat I)	n/a	n/a	n/a
7. II/C (Pengatur)	n/a	n/a	n/a
8. II/D (Pengatur Tingkat I)	n/a	n/a	n/a
<b>Golongan II/Range II</b>	n/a	n/a	n/a
9. III/A (Penata Muda)	n/a	n/a	n/a
10. III/B (Penata Muda Tingkat I)	n/a	n/a	n/a
11. III/C (Penata)	n/a	n/a	n/a
12. III/D (Penata Tingkat I)	n/a	n/a	n/a
<b>Golongan III/Range III</b>	n/a	n/a	n/a
13. IV/A (Pembina)	n/a	n/a	n/a
14. IV/B (Pembina Tingkat I)	n/a	n/a	n/a
15. IV/C (Pembina Utama Muda)	n/a	n/a	n/a
16. IV/D (Pembina Utama Madya)	n/a	n/a	n/a
17. IV/E (Pembina Utama)	n/a	n/a	n/a
<b>Golongan IV/Range IV</b>	n/a	n/a	n/a
<b>Jumlah/Total</b>	<b>n/a</b>	<b>n/a</b>	<b>n/a</b>

Catatan/Note: ...

Sumber/Source: Badan Kepegawaian dan Pengembangan Sumber Daya Manusia Kab. Sumedang / BKPSDM of Sumedang Regency

## 2.4 KEUANGAN PEMERINTAH GOVERNMENT FINANCE

**Tabel 2.4.1 Realisasi Pendapatan Pemerintah Kabupaten Sumedang Menurut Jenis Pendapatan (ribu rupiah), 2018–2021**  
*Actual Sumedang Regency Government Revenues by Kind of Revenues (thousand rupiahs), 2018–2021*

Jenis Pendapatan/Kind of Revenues	2018	2019
(1)	(2)	(3)
<b>1. Pendapatan Asli Daerah (PAD)/Regional Revenue</b>	<b>432 181 933 419,04</b>	<b>463 272 018 671,47</b>
1.1 Pajak Daerah/Regional Tax	188 935 600 771,00	205 521 153 763,00
1.2 Retribusi Daerah/Regional Retribution	11 186 704 824,00	10 263 528 592,00
1.3 Hasil Perusahaan Milik Daerah dan Pengelolaan Kekayaan Daerah yang Dipisahkan/Regional-Owned Company Revenue and Separated Management of Regional Wealth	8 659 141 530,00	9 727 083 922,00
1.4 Lain-lain PAD yang Sah/Other Regional Revenue	223 400 486 294,04	237 760 252 394,47
<b>2. Dana Perimbangan/Balance Funds</b>	<b>1638 676 633 162,00</b>	<b>1742 184 434 785,00</b>
2.1 Bagi Hasil Pajak/Tax Sharing Revenue	103 162 614 015,00	86 594 143 619,00
2.2 Bagi Hasil Bukan Pajak/Sumber Daya Alam/Non-Tax Sharing Revenue/Natural Resources	1125 798 410 000,00	1180 828 452 000,00
2.3 Dana Alokasi Umum/General Allocation Fund	409 715 609 147,00	474 761 839 166,00
2.4 Dana Alokasi Khusus/Special Allocation Fund	-	-
<b>3. Lain-lain Pendapatan yang Sah/Other Legal Revenue</b>	<b>679 038 147 153,00</b>	<b>863 836 394 065,00</b>
3.1 Pendapatan Hibah/Grants	120 505 200 000,00	128 579 320 000,00
3.3 Dana Bagi Hasil Pajak dari Provinsi dan Pemerintah Daerah Lainnya/tax sharing from province and other local governments	138 154 127 057,00	136 437 021 093,00
3.4 Dana Penyesuaian dan Otonomi Daerah/Otonomous Region and Balancing Funds	-	-
3.5 Bantuan Keuangan dari Provinsi atau Pemerintah Daerah Lainnya/financial assistance from province and other local governments	202 916 752 496,00	330 657 094 372,00
3.6 Bagi Hasil Bukan Pajak dari Provinsi dan Pemerintah Daerah Lainnya/Non tax sharing from province and other local governments	-	-
3.7 Bantuan Keuangan dari Pemerintah Pusat/Financial Assistance from Central Government	25 000 000 000,00	49 222 417 000,00
3.8 Dana Desa/The Village Funds	192 462 067 600,00	218 940 541 600,00
<b>Jumlah/Total</b>	<b>2749 896 713 734,04</b>	<b>3069 292 847 521,47</b>

Lanjutan Tabel/*Continued Table 2.4.1*

Jenis Pendapatan/ <i>Kind of Revenues</i>	2020	2021
(1)	(4)	(5)
<b>1. Pendapatan Asli Daerah (PAD)/<i>Regional Revenue</i></b>	<b>449 530 481 156,22</b>	<b>n/a</b>
1.1 Pajak Daerah/ <i>Regional Tax</i>	194 937 625 000,00	n/a
1.2 Retribusi Daerah/ <i>Regional Retribution</i>	6 983 173 826,00	n/a
1.3 Hasil Perusahaan Milik Daerah dan Pengelolaan Kekayaan Daerah yang Dipisahkan/ <i>Regional-Owned Company Revenue and Separated Management of Regional Wealth</i>	12 844 923 113,00	n/a
1.4 Lain-lain PAD yang Sah/ <i>Other Regional Revenue</i>	234 764 759 217,22	n/a
<b>2. Dana Perimbangan/<i>Balance Funds</i></b>	<b>1654 001 244 414,00</b>	<b>n/a</b>
2.1 Bagi Hasil Pajak/ <i>Tax Sharing Revenue</i>	97 652 910 414,00	n/a
2.2 Bagi Hasil Bukan Pajak/Sumber Daya Alam/ <i>Non-Tax Sharing Revenue/Natural Resources</i>	1082 326 099 000,00	n/a
2.3 Dana Alokasi Umum/ <i>General Allocation Fund</i>	474 022 235 000,00	n/a
2.4 Dana Alokasi Khusus/ <i>Special Allocation Fund</i>		n/a
<b>3. Lain-lain Pendapatan yang Sah/<i>Other Legal Revenue</i></b>	<b>703 337 130 596,00</b>	<b>n/a</b>
3.1 Pendapatan Hibah/ <i>Grants</i>	133 850 100 000,00	n/a
3.3 Dana Bagi Hasil Pajak dari Provinsi dan Pemerintah Daerah Lainnya/ <i>tax sharing from province and other local governments</i>	155 447 099 612,00	n/a
3.4 Dana Penyesuaian dan Otonomi Daerah/ <i>Outonomous Region and Balancing Funds</i>	-	n/a
3.5 Bantuan Keuangan dari Provinsi atau Pemerintah Daerah Lainnya/ <i>financial assistance from province and other local governments</i>	116 418 516 984,00	n/a
3.6 Bagi Hasil Bukan Pajak dari Provinsi dan Pemerintah Daerah Lainnya/ <i>Non tax sharing from province and other local governments</i>	-	n/a
3.7 Bantuan Keuangan dari Pemerintah Pusat/ <i>Financial Assistance from Central Government</i>	75 232 215 000,00	n/a
3.8 Dana Desa/ <i>The Village Funds</i>	222 389 199 000,00	n/a
<b>Jumlah/<i>Total</i></b>	<b>2806 868 856 166,22</b>	<b>n/a</b>

Catatan/*Note*: ...Sumber/*Source*: Badan Pengelolaan Keuangan dan Aset Daerah Kab. Sumedang / *BPKAD of Sumedang Regency*

**Tabel**  
**Table 2.4.2****Realisasi Belanja Pemerintah Kabupaten Sumedang  
Menurut Jenis Belanja (ribu rupiah), 2017–2021  
Actual Sumedang Regency/Municipal Government  
Expenditures by Kind of Expenditures (thousand rupiahs),  
2017–2021**

Jenis Pendapatan Kind of Revenues	2018	2019
(1)	(2)	(3)
<b>1. Belanja Tidak Langsung/Indirect Expenditures</b>	<b>1609 704 195 857,00</b>	<b>1656 888 704 313,00</b>
1.1 Belanja Pegawai/Personnel Expenditures	1205 162 614 047,00	1234 484 280 762,00
1.2 Belanja Bunga/Interest Expenditures	-	-
1.3 Belanja Subsidi/Subsidies Expenditures	-	-
1.4 Belanja Hibah/Grant Expenditures	61 445 173 170,00	35 591 700 000,00
1.5 Belanja Bantuan Sosial/Social Aid Expenditures	2 567 849 500,00	3 367 912 900,00
1.6 Belanja Bagi Hasil/Sharing Fund Expenditure	18 318 958 800,00	23 338 654 000,00
1.7 Belanja Bantuan Keuangan/Financial Aids Expenditures	322 137 755 740,00	360 093 456 751,00
1.8 Belanja Tidak Terduga/Unpredicted Expenditures	71 844 600,00	12 699 900,00
<b>2. Belanja Langsung/Direct Expenditures</b>	<b>1080 366 587 604,22</b>	<b>1223 141 807 216,47</b>
2.1 Belanja Pegawai/Personnel Expenditures	91 775 414 448,00	53 862 453 773,00
2.2 Belanja Barang dan Jasa/Goods and Services Expenditures	578 242 459 226,20	600 582 826 781,04
2.3 Belanja Modal/Capital Expenditure	410 348 713 930,02	568 696 526 662,43
<b>Jumlah/Total</b>	<b>2690 070 783 461,22</b>	<b>2880 030 511 529,47</b>



Lanjutan Tabel/*Continued Table 2.4.2*

Jenis Pendapatan <i>Kind of Revenues</i>	2020	2021
(1)	(4)	(5)
<b>1. Belanja Tidak Langsung/<i>Indirect Expenditures</i></b>	<b>1734 612 080 223,66</b>	<b>n/a</b>
1.1 Belanja Pegawai/ <i>Personnel Expenditures</i>	1235 587 959 995,96	n/a
1.2 Belanja Bunga/ <i>Interest Expenditures</i>	-	n/a
1.3 Belanja Subsidi/ <i>Subsidies Expenditures</i>	-	n/a
1.4 Belanja Hibah/ <i>Grant Expenditures</i>	35 048 884 500,00	n/a
1.5 Belanja Bantuan Sosial/ <i>Social Aid Expenditures</i>	1 222 750 000,00	n/a
1.6 Belanja Bagi Hasil/ <i>Sharing Fund Expenditure</i>	20 139 850 000,00	n/a
1.7 Belanja Bantuan Keuangan/ <i>Financial Aids Expenditures</i>	352 853 953 640,00	n/a
1.8 Belanja Tidak Terduga/ <i>Unpredicted Expenditures</i>	89 758 682 087,70	n/a
<b>2. Belanja Langsung/<i>Direct Expenditures</i></b>	<b>1173 607 220 438,73</b>	<b>n/a</b>
2.1 Belanja Pegawai/ <i>Personnel Expenditures</i>	103 192 265 815,00	n/a
2.2 Belanja Barang dan Jasa/ <i>Goods and Services Expenditures</i>	685 638 615 402,80	n/a
2.3 Belanja Modal/ <i>Capital Expenditure</i>	384 776 339 220,93	n/a
<b>Jumlah/<i>Total</i></b>	<b>2908 219 300 662,39</b>	<b>n/a</b>


Catatan/*Note*: ...Sumber/*Source*: Badan Pengelolaan Keuangan dan Aset Daerah Kab. Sumedang / *BPKAD of Sumedang Regency*



03



**PENDUDUK DAN KETENAGAKERJAAN**  
**POPULATION AND EMPLOYMENT**



Jumlah Penduduk  
Kabupaten Sumedang  
1.152.507 Jiwa



Kepadatan Penduduk  
Kabupaten Sumedang  
739 Jiwa per Km<sup>2</sup>





**PENJELASAN TEKNIS**

**TECHNICAL NOTES**

**1. Sumber utama data kependudukan** adalah sensus penduduk yang dilaksanakan setiap sepuluh tahun sekali. Sensus penduduk telah dilaksanakan sebanyak enam kali sejak Indonesia merdeka, yaitu tahun 1961, 1971, 1980, 1990, 2000, dan 2010.

Di dalam sensus penduduk, pencacahan dilakukan terhadap seluruh penduduk yang berdomisili di wilayah teritorial Indonesia termasuk warga negara asing kecuali anggota korps diplomatik negara sahabat beserta keluarganya.

**2. Penduduk Indonesia** adalah semua orang yang berdomisili di wilayah teritorial Indonesia selama 6 bulan atau lebih dan atau mereka yang berdomisili kurang dari 6 bulan tetapi bertujuan menetap.

**3. Laju pertumbuhan penduduk** adalah angka yang menunjukkan persentase penambahan penduduk dalam jangka waktu tertentu.

**4. Kepadatan penduduk** adalah rasio banyaknya penduduk per kilometer persegi.

**5. Rasio jenis kelamin** adalah perbandingan antara penduduk

1. *The main source of population data is the population census which is conducted every ten years. Population censuses have been carried out six times since Indonesia's independence, namely in 1961, 1971, 1980, 1990, 2000 and 2010.*

2. *In the population census, enumeration is carried out on all residents who are domiciled in the Indonesian territory, including foreign nationals, except members of the diplomatic corps of friendly countries and their families.*

3. *Indonesian residents are all people who have been domiciled in the territory of Indonesia for 6 months or more and / or those who have been domiciled for less than 6 months but aim to stay.*

4. *Population growth rate is a number that shows the percentage of population growth in a certain period of time.*

5. *Population density is the ratio of the number of people per square kilometer.*

6. *The sex ratio is the ratio between the male population and the female population in a certain area and at a certain time. Usually expressed as the number of male residents for 100 female residents.*

7. *Population distribution is a pattern of population distribution*

laki-laki dan penduduk perempuan pada suatu wilayah dan waktu tertentu. Biasanya dinyatakan dengan banyaknya penduduk laki-laki untuk 100 penduduk perempuan.

6. **Distribusi penduduk** adalah pola persebaran penduduk di suatu wilayah, baik berdasarkan batas-batas geografis maupun berdasarkan batas-batas administrasi pemerintahan.

7. **Angkatan kerja** adalah penduduk usia kerja (15 tahun ke atas) yang bekerja, punya pekerjaan namun sementara tidak bekerja, dan pengangguran.

8. **Bekerja** adalah kegiatan ekonomi yang dilakukan oleh seseorang dengan maksud memperoleh atau membantu memperoleh pendapatan atau keuntungan dan lamanya bekerja paling sedikit 1 jam secara terus menerus dalam seminggu yang lalu (termasuk pekerja keluarga tanpa upah yang membantu dalam suatu usaha/ kegiatan ekonomi).

*in an area, either based on geographical boundaries or based on government administrative boundaries.*

8. *The labor force is the population of working age (15 years and over) who are employed, have a job but are temporarily unemployed, and are unemployed.*

9. *Work is an economic activity carried out by a person with the intention of earning or helping to earn income or profit and working at least 1 hour continuously in the past week (including unpaid family workers helping in an economic business / activity)*

**ULASAN****DESCRIPTION****Kependudukan**

Penduduk Kabupaten Sumedang berdasarkan Angka Hasil Proyeksi tahun 2021 sebanyak 1.159.346 jiwa yang terdiri atas 585.251 jiwa penduduk laki-laki dan 574.095 jiwa penduduk perempuan. Dibandingkan dengan jumlah penduduk tahun 2019 hasil Sensus Penduduk (SP2010), penduduk Sumedang mengalami pertumbuhan sebesar 0,60 persen. Sementara itu besarnya angka rasio jenis kelamin tahun 2021 penduduk laki-laki terhadap penduduk perempuan sebesar 1.02.

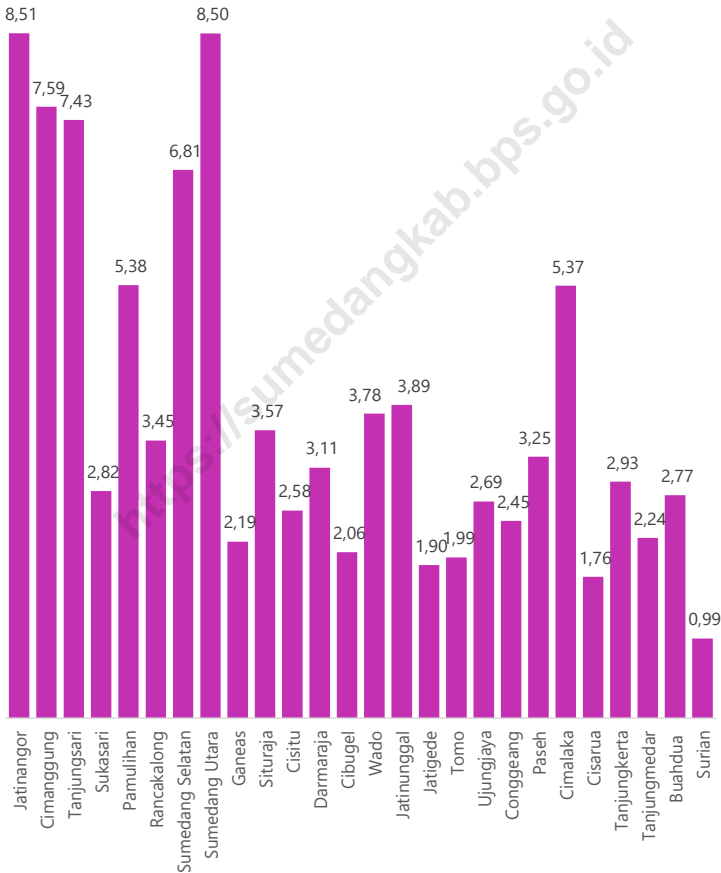
**Population**

*The population of Sumedang Regency based on the 2021 population census is 1.159.346 people, consisting of 585.251 male residents and 574.095 female residents. Compared to the population in 2019 as a result of the Population Census (SP2010), the Sumedang population has experienced a growth of 0.60 percent. Meanwhile, the figure for the sex ratio in 2021 for the male population to the female population is 1.02.*

**Gambar** 3.1  
**Figures**

**Distribusi Persentase Penduduk Menurut Kecamatan di Kabupaten Sumedang, 2021**

**Percentage Distribution of Population by Subdistrict in Sumedang Regency, 2021**

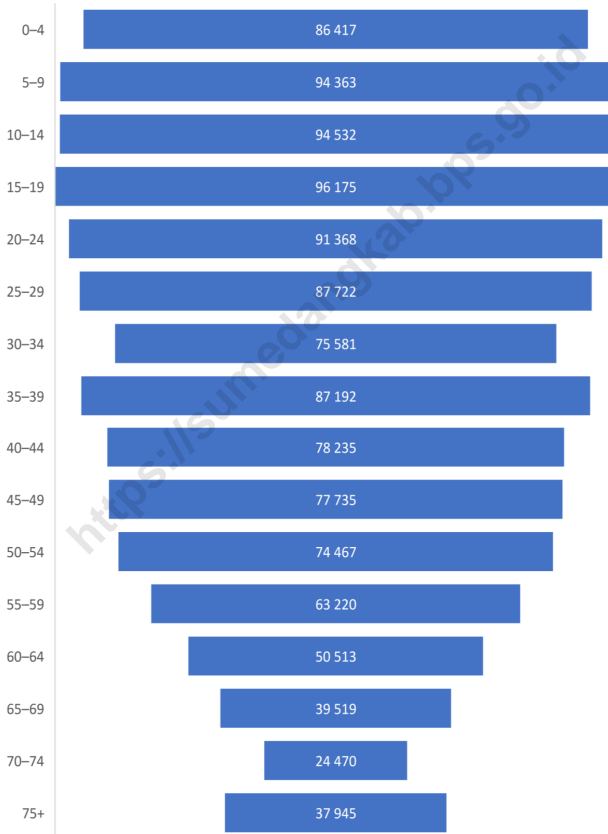


Sumber/Source : BPS Kabupaten Sumedang, Hasil SP2020 Proyeksi Penduduk 2021 / BPS-Statistics of Sumedang Regency, Population Projection 2021



**Gambar** 3.2  
**Figures**

**Jumlah Penduduk Menurut Kelompok Umur di Kabupaten Sumedang, 2021**  
**Population by Age Group in Sumedang Regency, 2021**



Sumber/Source : Dinas Kependudukan dan Pencatatan Sipil Kabupaten Sumedang/*Population and Civil Registration Agency of Sumedang Regency*

### 3.1 PENDUDUK POPULATION

**Tabel**  
**Table** 3.1.1 **Penduduk, Laju Pertumbuhan Penduduk per Tahun, Distribusi Persentase Penduduk, Kepadatan Penduduk, Rasio Jenis Kelamin Penduduk Menurut Kecamatan di Kabupaten Sumedang, 2021**  
*Population, Annual Population Growth Rate, Percentage Distribution of Population, Population Density, and Population Sex Ratio by Subdistrict in Sumedang Regency, 2021*

Kecamatan Subdistrict	Penduduk (ribu) Population (thousand)	Laju Pertumbuhan Penduduk per Tahun 2020–2021 Annual Population Growth Rate (%) 2020–2021
(1)	(2)	(3)
[010] Jatinangor	98,0	-14,80
[020] Cimanggung	88,2	5,24
[030] Tanjungsari	86,5	5,92
[031] Sukasari	32,6	-4,35
[032] Pamulihan	62,7	4,37
[040] Rancakalong	39,9	1,90
[050] Sumedang Selatan	78,9	1,35
[060] Sumedang Utara	99,0	1,08
[061] Ganeas	25,4	3,43
[070] Situraja	41,7	7,54
[071] Cisitu	30,1	10,94
[080] Darmaraja	35,8	-5,18
[090] Cibugel	24,0	11,76
[100] Wado	43,6	-1,97
[101] Jatinunggal	45,2	5,01
[111] Jatigede	21,9	-9,18
[120] Tomo	23,0	-0,56
[130] Ujungjaya	31,2	4,94
[140] Conggeang	28,2	-3,03
[150] Paseh	37,6	1,79
[160] Cimalaka	62,4	4,73
[161] Cisarua	20,3	4,84
[170] Tanjungkerta	33,8	-3,03
[171] Tanjungmedar	25,9	3,76
[180] Buahdua	31,9	-2,55
[181] Surian	11,5	4,10
<b>Kabupaten Sumedang</b>	<b>1 159,4</b>	<b>0,60</b>

Lanjutan Tabel/*Continued Table* 3.1.1

Kecamatan Subdistrict	Persentase Penduduk Percentage of Total Population	Kepadatan Penduduk per km <sup>2</sup> Population Density per sq.km
(1)	(7)	(8)
[010] Jatinangor	8,45	3 740
[020] Cimanggung	7,61	2 164
[030] Tanjungsari	7,46	2 429
[031] Sukasari	2,81	692
[032] Pamulihan	5,41	1 084
[040] Rancakalong	3,45	764
[050] Sumedang Selatan	6,80	672
[060] Sumedang Utara	8,54	3 503
[061] Ganeas	2,19	1 191
[070] Situraja	3,60	773
[071] Cisitu	2,59	564
[080] Darmaraja	3,09	652
[090] Cibugel	2,07	492
[100] Wado	3,76	571
[101] Jatinunggal	3,89	734
[111] Jatigede	1,89	195
[120] Tomo	1,98	347
[130] Ujungjaya	2,69	387
[140] Conggeang	2,43	268
[150] Paseh	3,24	1 093
[160] Cimalaka	5,38	1 500
[161] Cisarua	1,75	1 075
[170] Tanjungkerta	2,92	843
[171] Tanjungmedar	2,24	398
[180] Buahdua	2,75	243
[181] Surian	0,99	226
<b>Kabupaten Sumedang</b>	<b>100,00</b>	<b>762</b>

Lanjutan Tabel/Continued Table 3.1.1

Kecamatan Subdistrict	Rasio Jenis Kelamin Population Sex Ratio
(1)	(11)
[010] Jatinangor	106,0
[020] Cimanggung	104,0
[030] Tanjungsari	102,0
[031] Sukasari	104,0
[032] Pamulihan	102,0
[040] Rancakalong	101,0
[050] Sumedang Selatan	102,0
[060] Sumedang Utara	102,0
[061] Ganeas	103,0
[070] Situraja	101,0
[071] Cisitu	102,0
[080] Darmaraja	101,0
[090] Cibugel	104,0
[100] Wado	103,0
[101] Jatinunggal	101,0
[111] Jatigede	97,0
[120] Tomo	98,0
[130] Ujungjaya	98,0
[140] Conggeang	98,0
[150] Paseh	100,0
[160] Cimalaka	102,0
[161] Cisarua	100,0
[170] Jungkertata	103,0
[171] Jungmedar	99,0
[180] Buahdua	97,0
[181] Surian	102,0
<b>Kabupaten Sumedang</b>	<b>102,0</b>

Catatan/Note:

Sumber/Source: BPS Kabupaten Sumedang, Hasil SP2020 Proyeksi Penduduk 2021 / BPS-Statistics of Sumedang Regency, Population Projection 2021

**Tabel**  
**Table** 3.1.2

**Jumlah Penduduk Menurut Kelompok Umur dan Jenis Kelamin di Kabupaten Sumedang, 2021**  
**Population by Age Group and Sex in Sumedang Regency, 2021**

Kelompok Umur <i>Age Group</i>	Jenis Kelamin/Sex		
	Laki-Laki <i>Male</i>	Perempuan <i>Female</i>	Jumlah <i>Total</i>
(1)	(2)	(3)	(4)
0–4	42 834	40 513	83 347
5–9	41 945	40 161	82 106
10–14	44 831	42 379	87 210
15–19	50 052	46 109	96 161
20–24	47 394	43 494	90 888
25–29	46 015	43 242	89 257
30–34	40 912	39 775	80 687
35–39	41 284	39 849	81 133
40–44	38 763	38 657	77 420
45–49	37 167	38 955	76 122
50–54	37 737	39 564	77 301
55–59	35 373	36 643	72 016
60–64	29 659	30 655	60 314
65–69	24 917	26 088	51 005
70–74	17 489	17 760	35 249
75+	8 879	10 251	19 130
<b>Kabupaten Sumedang</b>	<b>585 251</b>	<b>574 095</b>	<b>1 159 346</b>

Catatan/Note:

Sumber/Source: BPS Kabupaten Sumedang, Hasil SP2020 Proyeksi Penduduk 2021/ BPS-Statistics of Sumedang Regency, Population Projection 2021

### 3.2 KETENAGAKERJAAN EMPLOYMENT

**Tabel 3.2.1** Jumlah Penduduk Berumur 15 Tahun Keatas Menurut Jenis Kegiatan Selama Seminggu yang Lalu dan Jenis Kelamin di Kabupaten Sumedang, 2021  
*Population Aged 15 Years and Over by Type of Activity During The Previous Week and Sex in Sumedang Regency, 2021*

Kegiatan Utama Main Activity	Jenis Kelamin/Gender		
	Laki-Laki Male	Perempuan Female	Jumlah Total
(1)	(2)	(3)	(4)
<b>I. Angkatan Kerja/Economically Active</b>	379 601	260 266	639 867
1. Bekerja/Working	342 809	238 288	581 097
2. Pengangguran Terbuka/Unemployment	36 792	21 978	58 770
<b>II. Bukan Angkatan Kerja/Economically Inactive</b>	82 070	212 066	294 136
1. Sekolah/Attending School	n/a	n/a	n/a
2. Mengurus Rumah Tangga/Housekeeping	n/a	n/a	n/a
3. Lainnya/Others	n/a	n/a	n/a
<b>Jumlah/Total</b>	461 671	472 332	934 003
<b>Tingkat Partisipasi Angkatan Kerja /Economically Active Participation Rate</b>	74,25	50,45	62,22
<b>Tingkat Pengangguran/Unemployment Rate</b>	9,69	8,44	9,18

Catatan/Note:

Sumber/Source: BPS, Survei Angkatan Kerja Nasional (Sakernas) Agustus/BPS-Statistics Indonesia, August National Labor Force Survey

**Tabel** 3.2.2  
**Table**

**Penduduk Berumur 15 Tahun ke Atas Menurut Pendidikan Tertinggi yang Ditamatkan dan Jenis Kegiatan Selama Seminggu yang Lalu di Kabupaten Sumedang, 2021**  
*Population 15 Years of Age and Over by Educational Attainment and Type of Activity During the Previous Week in Sumedang Regency, 2021*

Pendidikan Tertinggi yang Ditamatkan <sup>1</sup> <i>Educational Attainment<sup>1</sup></i>	Angkatan Kerja/ <i>Economically Active</i>			Persentase Bekerja terhadap Angkatan Kerja <i>Percentage of Working to Economically Active</i>
	Bekerja <i>Working</i>	Pengangguran <sup>2</sup> <i>Unemployment<sup>2</sup></i>	Jumlah Angkatan Kerja <i>Total of Economically Active</i>	
(1)	(2)	(3)	(4)	(5)
0	240 194	8 867	249 061	96,44
1	114 461	12 676	127 137	90,03
2	157 747	33 755	191 502	82,37
3	68 695	3 472	72 167	95,19
<b>Jumlah/Total</b>	581 097	58 770	639 867	90,82

Lanjutan Tabel/*Continued Table 3.2.2*

Pendidikan Tertinggi yang Ditamatkan <sup>1</sup> <i>Educational Attainment <sup>1</sup></i>	Bukan Angkatan Kerja <i>Not Economically Active</i>	Jumlah Total	Persentase Angkatan Kerja terhadap Penduduk Usia Kerja <i>Percentage of Economically Active to Working Age Population</i>
(1)	(6)	(7)	(8)
0	n/a	n/a	n/a
1	n/a	n/a	n/a
2	n/a	n/a	n/a
3	n/a	n/a	n/a
<b>Jumlah/Total</b>	n/a	n/a	n/a

Catatan/Note: <sup>1</sup> 0. ≤ Sekolah Dasar (SD)/≤ *Primary School*  
 1. Sekolah Menengah Pertama/*Junior High School*  
 2. Sekolah Menengah Atas/*Senior High School*  
 3. Perguruan Tinggi/*Collage*  
<sup>2</sup> 1. Mencari pekerjaan/*Looking for work*  
 2. Mempersiapkan usaha/*Establishing a new business/firm*  
 3. Merasa tidak mungkin mendapat pekerjaan/*Hopeless of job*  
 4. Sudah punya pekerjaan tetapi belum mulai bekerja/*Have a job in future start*

Sumber/Source: BPS, Survei Angkatan Kerja Nasional (Sakernas) Agustus/BPS-Statistics Indonesia, August National Labor Force Survey



**Tabel**  
**Table** 3.2.3

**Penduduk Berumur 15 Tahun Ke Atas yang Bekerja Selama Seminggu yang Lalu Menurut Status Pekerjaan Utama dan Jenis Kelamin di Kabupaten Sumedang, 2021**  
*Population 15 Years of Age and Over who Worked During The Previous Week by Main Employment Status and Sex in Sumedang Regency, 2021*

<b>Status Pekerjaan Utama</b> <i>Main Employment Status</i>	<b>Laki-Laki</b> <i>Male</i>	<b>Perempuan</b> <i>Female</i>	<b>Jumlah</b> <i>Total</i>
(1)	(2)	(3)	(4)
Berusaha sendiri/ <i>Own account worker</i>	66 755	51 976	118 731
Berusaha dibantu buruh tidak tetap/buruh tak dibayar/ <i>Employer assisted by temporary worker/unpaid worker</i>	53 355	28 678	82 033
Berusaha dibantu buruh tetap/dibayar/ <i>Employer assisted by permanent worker/paid worker</i>	10 774	1 234	12 008
Buruh/Karyawan/Pegawai/ <i>Regular employee</i>	119 130	78 884	198 014
Pekerja bebas di pertanian/ <i>Casual employee in agriculture</i>	19 663	11 680	31 343
Pekerja bebas non pertanian/ <i>Casual employee in non agriculture</i>	56 398	8 128	64 526
Pekerja keluarga/tidak dibayar/ <i>Family worker/unpaid worker</i>	16 734	57 708	74 442
<b>Jumlah/Total</b>	<b>342 809</b>	<b>238 288</b>	<b>581 097</b>

Catatan/Note: ...

Sumber/Source: BPS, Survei Angkatan Kerja Nasional (Sakernas) Agustus/BPS-Statistics Indonesia, August National Labor Force Survey

**Tabel**  
**Table** 3.2.4

**Jumlah Penduduk Berumur 15 Tahun Ke Atas yang Bekerja Selama Seminggu yang Lalu Menurut Lapangan Pekerjaan Utama dan Jenis Kelamin di Kabupaten Sumedang, 2021**  
**Population Aged 15 Years and Over Who Worked During The Previous Week by Main Industry and Sex in Sumedang Regency, 2021**

Lapangan Pekerjaan Utama <i>Main Industry</i>	Laki-Laki <i>Male</i>	Perempuan <i>Female</i>	Jumlah <i>Total</i>
(1)	(2)	(3)	(4)
Pertanian, Perkebunan, Kehutanan, Perburuan dan Perikanan <i>Agriculture, Forestry, Hunting, and Fishery</i>	81 283	49 726	131 009
Industri Pengolahan <i>Manufacturing Industry</i>	120 522	53 442	173 964
Jasa Kemasyarakatan, Sosial dan Perorangan <i>Community, Social, and Personal Services</i>	141 004	135 120	276 124
<b>Jumlah/Total</b>	<b>342 809</b>	<b>238 288</b>	<b>581 097</b>

Catatan/Note: ...

Sumber/Source: BPS, Survei Angkatan Kerja Nasional (Sakernas) Agustus/BPS-Statistics Indonesia, August National Labor Force Survey

# 04



## SOSIAL DAN KESEJAHTERAAN RAKYAT SOCIAL AND WELFARE



Jumlah Sekolah :  
SD 602 sekolah  
SMP 122 sekolah  
SMA 27 sekolah

Jumlah Guru :  
SD 6.846 orang  
SMP 2.731 orang  
SMA 934 orang



Jumlah Murid :  
SD 103.336 orang  
SMP 42.763 orang  
SMA 17.086 orang





## PENJELASAN TEKNIS

## TECHNICAL NOTES

1. **Tidak/belum pernah sekolah** adalah mereka yang tidak pernah atau belum pernah terdaftar dan tidak pernah atau belum pernah aktif mengikuti pendidikan di suatu jenjang pendidikan formal. Termasuk juga yang tamat/belum tamat taman kanak-kanak tetapi tidak melanjutkan ke sekolah dasar.
2. **Masih bersekolah** adalah mereka yang terdaftar dan aktif mengikuti pendidikan formal dan nonformal (Paket A, B, atau C), baik pendidikan dasar, menengah maupun pendidikan tinggi. Bagi mahasiswa yang sedang cuti dianggap masih bersekolah.
3. **Tidak bersekolah lagi** adalah mereka yang pernah terdaftar dan aktif mengikuti pendidikan di suatu jenjang pendidikan formal dan nonformal (Paket A, B, atau C), tetapi pada saat pencacahan tidak lagi terdaftar dan tidak aktif mengikuti pendidikan.
4. **Tamat sekolah** adalah menyelesaikan pelajaran yang ditandai dengan lulus ujian akhir pada kelas atau tingkat terakhir suatu jenjang pendidikan di sekolah negeri maupun swasta dengan mendapatkan tanda tamat belajar/ijazah. Seseorang yang belum mengikuti pelajaran pada kelas tertinggi tetapi telah mengikuti ujian akhir dan lulus dianggap tamat sekolah.

1. *No/never attended school are those who have never or have never been registered and never or have never been actively attending a formal education level. This includes those who have graduated / have not finished kindergarten but did not continue to primary school.*
2. *Still in school are those who are registered and actively participating in formal and non-formal education (Package A, B, or C), both primary, secondary and higher education. Students who are on leave are considered still in school.*
3. *No longer attending school are those who have been registered and actively attended a formal and non-formal education level (Package A, B, or C), but at the time of enumeration they were no longer registered and were not actively participating in education.*
4. *Completion of school is completing a lesson marked by passing the final exam in the class or the last level of an education level in a public or private school by obtaining a graduation mark / diploma. A person who has not attended lessons in the highest class but has taken the final exams and passed is considered to have finished school.*
5. *Being able to read and write means being able to read and write simple words / sentences with a certain character.*

5. **Dapat membaca dan menulis** artinya dapat membaca dan menulis kata-kata/kalimat sederhana dengan suatu aksara tertentu.
  6. **(IPM)** menjelaskan bagaimana penduduk dapat mengakses hasil pembangunan dalam memperoleh pendapatan, kesehatan, pendidikan dan sebagainya. IPM diperkenalkan oleh UNDP pada tahun 1990 dan dipublikasikan secara berkala dalam laporan tahunan Human Development Report (HDR). IPM dibentuk oleh 3 (tiga) dimensi dasar: Umur panjang dan hidup sehat; pengetahuan; dan standar hidup layak.
6. *(IPM) explains how residents can access development outcomes in terms of income, health, education and so on. HDI was introduced by UNDP in 1990 and published regularly in the annual Human Development Report (HDR). HDI is formed by 3 (three) basic dimensions: Long life and healthy life; knowledge; and a decent standard of living.*

**ULASAN****Pendidikan**

Angka Partisipasi Sekolah penduduk Kabupaten Sumedang untuk usia 7-12 tahun mencapai 99,43%. Sementara untuk usia 13-15 tahun, partisipasi sekolah mencapai 96,76%. Namun persentase partisipasi sekolah ini menurun pada jenjang usia berikutnya. Angka Partisipasi Sekolah penduduk usia 16-18 tahun baru mencapai 68,61%.

**Kesehatan**

Fasilitas kesehatan yang dimiliki Kabupaten Sumedang di antaranya adalah 3 rumah sakit umum. Selain itu, terdapat 35 Puskesmas. Juga terdapat 1.646 unit posyandu yang tersebar di seluruh kecamatan di Kabupaten Sumedang.

**Kemiskinan**

Garis kemiskinan di Kabupaten Sumedang tahun 2021 adalah Rp 360.054,-. Angka ini meningkat dibandingkan garis kemiskinan tahun sebelumnya, yaitu Rp 353.092,-.

Jumlah penduduk miskin di Kabupaten Sumedang tahun 2021 adalah sebanyak 126.280 orang atau sebesar 10,71% dari penduduk Kabupaten Sumedang. Jumlah ini mengalami kenaikan jika dibandingkan dengan tahun sebelumnya, yaitu 118.380 orang.

**Indeks Pembangunan Manusia**

Indeks Pembangunan Manusia (IPM) Kabupaten Sumedang tahun 2021 adalah 71,80. Indeks ini dijelaskan dengan komponen Usia Harapan Hidup (UHH) 72,43 tahun, Harapan Lama sekolah 12,97, Rata-rata lama sekolah adalah 8,51 tahun, serta pengeluaran per kapita 1.271.292 rupiah.

**DESCRIPTION***Education*

*The School Participation Rate of Sumedang Regency residents for ages 7-12 years reaches 99.43%. Meanwhile, for 13-15 years old, school participation reached 96.76%. However, this percentage of school participation decreases at the next age level. The school participation rate for the population aged 16-18 years has just reached 68.61%.*

*Health*

*The health facilities owned by Sumedang Regency include 3 public hospitals. In addition, there are 35 Puskesmas. There are also 1,646 posyandu units spread across all sub-districts in Sumedang Regency.*

*Poverty*

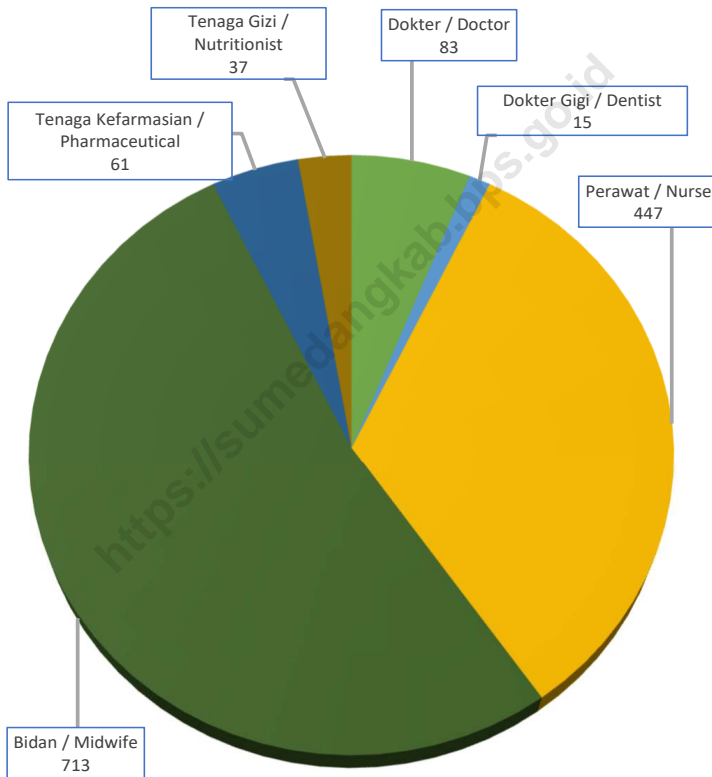
*The poverty line in Sumedang Regency in 2021 is IDR 360,054,-. This figure is an increase compared to the previous year's poverty line, which is IDR 353,092,-.*

*The number of poor people in Sumedang Regency in 2021 was 118,380 people or 10.26% of the population of Sumedang Regency. This number has increased compared to the previous year, namely 104,180 people.*

*Human Development Index*

*The Human Development Index (HDI) of Sumedang Regency in 2021 is 71.64. This index is explained by the components of Life Expectancy (UHH) of 72.43 years, Expectation of School Duration 12.97, Average length of schooling is 8.51 years, and expenditure*

**Gambar 4.1** Jumlah Tenaga Kesehatan di Kabupaten Sumedang, 2021  
**Figures** Number of Medical Personnel in Sumedang Regency, 2021

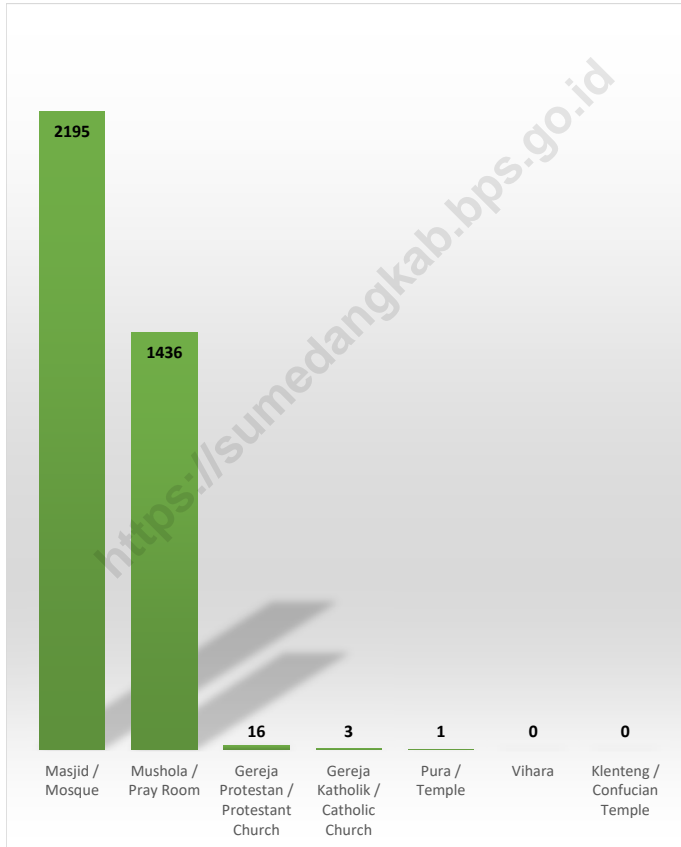


Sumber/Source : Dinas Kesehatan Kabupaten Sumedang / Department of Health of Sumedang Regency



**Gambar 4.2**  
**Figures**

**Jumlah Tempat Peribadatan di Kabupaten Sumedang, 2021**  
**Number of Places of Worship in Sumedang Regency, 2021**



Sumber/Source : Kementerian Agama Kabupaten Sumedang / Ministry of Religion of Sumedang Regency

#### 4.1 PENDIDIKAN EDUCATION

**Tabel 4.1.1** Jumlah Sekolah, Guru, dan Murid Taman Kanak-Kanak (TK) di Bawah Kementerian Pendidikan dan Kebudayaan Menurut Kecamatan di Kabupaten Sumedang, 2020/2021 dan 2021/2022  
*Number of Schools, Teachers, and Pupils in Kindergarten Under The Ministry of Education and Culture by Subdistrict in Sumedang Regency, 2020/2021 and 2021/2022*

Kecamatan Subdistrict	Sekolah/Schools					
	Negeri/Public		Swasta/Private		Jumlah/Total	
	2020/2021	2021/2022	2020/2021	2021/2022	2020/2021	2021/2022
(1)	(2)	(3)	(4)	(5)	(6)	(7)
[010] Jatinangor	-	-	22	24	22	24
[020] Cimanggung	-	-	14	20	14	20
[030] Tanjungsari	1	1	19	20	20	21
[031] Sukasari	-	-	8	8	8	8
[032] Pamulihan	-	-	16	17	16	17
[040] Rancakalong	-	-	6	7	6	7
[050] Sumedang Selatan	-	-	16	17	16	17
[060] Sumedang Utara	1	1	25	26	26	27
[061] Ganeas	-	-	5	5	5	5
[070] Situraja	-	-	12	13	12	13
[071] Cisitu	-	-	7	8	7	8
[080] Darmaraja	-	-	7	7	7	7
[090] Cibugel	-	-	5	5	5	5
[100] Wado	-	-	5	5	5	5
[101] Jatinunggal	1	1	4	4	5	5
[111] Jatigede	-	-	3	3	3	3
[120] Tomo	-	-	8	7	8	7
[130] Ujungjaya	-	-	7	6	7	6
[140] Conggeang	-	-	5	5	5	5
[150] Paseh	1	1	13	13	14	14
[160] Cimalaka	1	1	16	16	17	17
[161] Cisarua	-	-	10	10	10	10
[170] Tanjungkerta	-	-	9	9	9	9
[171] Tanjungsmedar	-	-	8	6	8	6
[180] Buahdua	-	-	6	6	6	6
[181] Surian	1	1	2	2	3	3
<b>Kabupaten Sumedang</b>	<b>6</b>	<b>6</b>	<b>258</b>	<b>269</b>	<b>264</b>	<b>275</b>

Lanjutan Tabel/*Continued Table 4.1.1*

Kecamatan Subdistrict	Guru <sup>1</sup> /Teachers <sup>1</sup>					
	Negeri/Public		Swasta/Private		Jumlah/Total	
	2020/2021	2021/2022	2020/2021	2021/2022	2020/2021	2021/2022
(1)	(8)	(9)	(10)	(11)	(12)	(13)
[010] Jatinangor	-	-	75	78	75	78
[020] Cimanggung	-	-	39	56	39	56
[030] Tanjungsari	6	5	69	61	75	66
[031] Sukasari	-	-	26	26	26	26
[032] Pamulihan	-	-	38	37	38	37
[040] Rancakalong	-	-	23	21	23	21
[050] Sumedang Selatan	-	-	75	77	75	77
[060] Sumedang Utara	12	10	95	91	107	101
[061] Ganeas	-	-	12	13	12	13
[070] Situraja	-	-	36	36	36	36
[071] Cisitu	-	-	20	21	20	21
[080] Darmaraja	-	-	22	22	22	22
[090] Cibugel	-	-	14	11	14	11
[100] Wado	-	-	13	13	13	13
[101] Jatinunggal	5	5	13	10	18	15
[111] Jatigede	-	-	6	7	6	7
[120] Tomo	-	-	23	18	23	18
[130] Ujungjaya	-	-	19	18	19	18
[140] Conggeang	-	-	15	14	15	14
[150] Paseh	6	5	36	35	42	40
[160] Cimalaka	8	7	54	48	62	55
[161] Cisarua	-	-	26	27	26	27
[170] Tanjungkerta	-	-	27	25	27	25
[171] Tanjungsari	-	-	24	14	24	14
[180] Buahdua	-	-	20	19	20	19
[181] Surian	5	4	4	4	9	8
<b>Kabupaten Sumedang</b>	<b>42</b>	<b>36</b>	<b>824</b>	<b>802</b>	<b>866</b>	<b>838</b>

Lanjutan Tabel/Continued Table 4.1.1

Kecamatan Subdistrict	Murid/Students					
	Negeri/Public		Swasta/Private		Jumlah/Total	
	2020/2021	2021/2022	2020/2021	2021/2022	2020/2021	2021/2022
(1)	(14)	(15)	(16)	(17)	(18)	(19)
[010] Jatinangor	-	-	707	679	707	679
[020] Cimanggung	-	-	448	530	448	530
[030] Tanjungsari	60	50	665	631	725	681
[031] Sukasari	-	-	203	186	203	186
[032] Pamulihan	-	-	417	430	417	430
[040] Rancakalong	-	-	198	191	198	191
[050] Sumedang Selatan	-	-	809	822	809	822
[060] Sumedang Utara	118	101	998	961	1 116	1 062
[061] Ganeas	-	-	108	101	108	101
[070] Situraja	-	-	347	367	347	367
[071] Cisitu	-	-	215	242	215	242
[080] Darmaraja	-	-	293	296	293	296
[090] Cibugel	-	-	141	148	141	148
[100] Wado	-	-	162	160	162	160
[101] Jatinunggal	55	21	166	167	221	188
[111] Jatigede	-	-	78	79	78	79
[120] Tomo	-	-	165	147	165	147
[130] Ujungjaya	-	-	231	157	231	157
[140] Conggeang	-	-	146	127	146	127
[150] Paseh	51	47	378	401	429	448
[160] Cimalaka	66	84	546	522	612	606
[161] Cisarua	-	-	296	287	296	287
[170] Tanjungkerta	-	-	268	271	268	271
[171] Tanjungsari	-	-	201	123	201	123
[180] Buahdua	-	-	191	176	191	176
[181] Surian	28	24	63	59	91	83
<b>Kabupaten Sumedang</b>	<b>378</b>	<b>327</b>	<b>8 440</b>	<b>8 260</b>	<b>8 818</b>	<b>8 587</b>

Catatan/Note: <sup>1</sup> Jumlah guru termasuk kepala sekolah dan guru/The total of teachers including headmaster and teacher

Sumber/Source: Kementerian Pendidikan dan Kebudayaan, Data Semester Ganjil/Ministry of Educations and Culture, Odd Semester Data

**Tabel**  
**Table** 4.1.2

**Jumlah Sekolah, Guru, dan Murid Raudatul Athfal (RA)  
di Bawah Kementerian Agama Menurut Kecamatan di  
Kabupaten Sumedang, 2020/2021 dan 2021/2022**  
*Number of Schools, Teachers, and Pupils in Raudatul Athfal  
(RA) Under The Ministry of Religious Affairs by Subdistrict in  
Sumedang Regency, 2020/2021 and 2021/2022*

Kecamatan Subdistrict	Sekolah/Schools		Guru/Teachers		Murid/Pupils	
	2020/2021	2021/2022	2020/2021	2021/2022	2020/2021	2021/2022
(1)	(2)	(3)	(4)	(5)	(6)	(7)
[010] Jatinangor	13	14	59	73	625	697
[020] Cimanggung	10	10	40	50	424	457
[030] Tanjungsari	15	15	50	56	652	702
[031] Sukasari	3	3	10	12	87	110
[032] Pamulihan	10	10	35	40	350	411
[040] Rancakalong	9	9	15	21	239	215
[050] Sumedang Selatan	13	13	43	43	418	412
[060] Sumedang Utara	9	9	37	42	328	319
[061] Ganeas	7	7	16	17	195	169
[070] Situraja	12	12	39	40	386	380
[071] Cisitu	3	3	10	10	127	109
[080] Darmaraja	8	8	19	23	208	198
[090] Cibugel	1	1	3	3	15	21
[100] Wado	10	10	33	33	290	290
[101] Jatinunggal	14	14	40	43	373	353
[111] Jatigede	2	2	5	6	46	29
[120] Tomo	5	5	16	19	189	188
[130] Ujungjaya	7	7	31	30	318	282
[140] Conggeang	9	9	23	24	242	239
[150] Paseh	9	9	25	34	323	298
[160] Cimalaka	17	17	63	65	503	463
[161] Cisarua	1	1	2	2	13	15
[170] Tanjungkerta	9	9	29	28	189	184
[171] Tanjungmedar	5	5	14	14	111	94
[180] Buahdua	3	3	10	14	108	122
[181] Surian	1	1	2	2	8	14
<b>Kabupaten Sumedang</b>	<b>205</b>	<b>206</b>	<b>669</b>	<b>744</b>	<b>6 767</b>	<b>6 771</b>

Catatan/Note: Seluruh Raudatul Athfal (RA) berstatus swasta/All Raudatul Athfal (RA) are private

Sumber/Source: Kementerian Agama, Data Semester Ganjil/Ministry of Religious Affairs, Odd Semester Data

**Tabel**  
**Table** 4.1.3

**Jumlah Sekolah, Guru, dan Murid Sekolah Dasar (SD)  
di Bawah Kementerian Pendidikan dan Kebudayaan  
Menurut Kecamatan di Kabupaten Sumedang, 2020/2021  
dan 2021/2022**

**Number of Schools, Teachers, and Pupils in Primary Schools  
Under The Ministry of Education and Culture by Subdistrict  
in Sumedang Regency, 2020/2021 and 2021/2022**

Kecamatan Subdistrict	Sekolah/Schools					
	Negeri/Public		Swasta/Private		Jumlah/Total	
	2020/2021	2021/2022	2020/2021	2021/2022	2020/2021	2021/2022
(1)	(2)	(3)	(4)	(5)	(6)	(7)
[010] Jatinangor	27	27	4	4	31	31
[020] Cimanggung	27	27	2	2	29	29
[030] Tanjungsari	24	24	4	5	28	29
[031] Sukasari	11	11	-	-	11	11
[032] Pamulihan	22	22	2	2	24	24
[040] Rancakalong	28	28	1	1	29	29
[050] Sumedang Selatan	43	43	2	3	45	46
[060] Sumedang Utara	34	34	2	3	36	37
[061] Ganeas	13	13	-	-	13	13
[070] Situraja	26	26	-	-	26	26
[071] Cisitu	22	22	-	-	22	22
[080] Darmaraja	25	25	-	-	25	25
[090] Cibugel	17	17	-	-	17	17
[100] Wado	25	25	-	-	25	25
[101] Jatinunggal	29	29	-	-	29	29
[111] Jatigede	20	20	-	-	20	20
[120] Tomo	16	16	1	1	17	17
[130] Ujungjaya	20	20	-	-	20	20
[140] Conggeang	19	19	2	2	21	21
[150] Paseh	18	18	-	-	18	18
[160] Cimalaka	29	29	-	-	29	29
[161] Cisarua	10	10	-	-	10	10
[170] Tanjungkerta	22	22	-	-	22	22
[171] Tanjungmedar	18	18	-	-	18	18
[180] Buahdua	26	26	-	-	26	26
[181] Surian	11	11	-	-	11	11
<b>Kabupaten Sumedang</b>	<b>582</b>	<b>582</b>	<b>20</b>	<b>23</b>	<b>602</b>	<b>605</b>

Lanjutan Tabel/Continued Table 4.1.3

Kecamatan Subdistrict	Guru <sup>1</sup> /Teachers <sup>1</sup>					
	Negeri/Public		Swasta/Private		Jumlah/Total	
	2020/2021	2021/2022	2020/2021	2021/2022	2020/2021	2021/2022
(1)	(8)	(9)	(10)	(11)	(12)	(13)
[010] Jatinangor	353	323	88	90	441	413
[020] Cimanggung	413	379	20	21	433	400
[030] Tanjungsari	367	338	41	46	408	384
[031] Sukasari	123	112	-	-	123	112
[032] Pamulihan	271	250	14	19	285	269
[040] Rancakalong	282	268	11	11	293	279
[050] Sumedang Selatan	491	447	40	52	531	499
[060] Sumedang Utara	487	425	36	34	523	459
[061] Ganeas	141	133	-	-	141	133
[070] Situraja	273	249	-	-	273	249
[071] Cisitu	219	201	-	-	219	201
[080] Darmaraja	247	219	-	-	247	219
[090] Cibugel	168	164	-	-	168	164
[100] Wado	261	252	-	-	261	252
[101] Jatinunggal	294	284	-	-	294	284
[111] Jatigede	179	167	-	-	179	167
[120] Tomo	142	140	9	10	151	150
[130] Ujungjaya	194	175	-	-	194	175
[140] Conggeang	206	185	18	21	224	206
[150] Paseh	196	185	-	-	196	185
[160] Cimalaka	363	334	-	-	363	334
[161] Cisarua	125	109	-	-	125	109
[170] Tanjungkerta	244	232	-	-	244	232
[171] Tanjungmedar	188	182	-	-	188	182
[180] Buahdua	234	217	-	-	234	217
[181] Surian	108	100	-	-	108	100
<b>Kabupaten Sumedang</b>	<b>6 569</b>	<b>6 070</b>	<b>277</b>	<b>304</b>	<b>6 846</b>	<b>6 374</b>

Lanjutan Tabel/Continued Table 4.1.3

Kecamatan Subdistrict	Murid/Students					
	Negeri/Public		Swasta/Private		Jumlah/Total	
	2020/2021	2021/2022	2020/2021	2021/2022	2020/2021	2021/2022
(1)	(14)	(15)	(16)	(17)	(18)	(19)
[010] Jatinangor	7 666	7 410	1 182	1 167	8 848	8 577
[020] Cimanggung	8 889	8 830	404	383	9 293	9 213
[030] Tanjungsari	7 818	7 582	1 004	1 213	8 822	8 795
[031] Sukasari	2 400	2 401	-	-	2 400	2 401
[032] Pamulihan	5 275	5 215	192	203	5 467	5 418
[040] Rancakalong	3 621	3 576	218	224	3 839	3 800
[050] Sumedang Selatan	7 186	7 018	679	702	7 865	7 720
[060] Sumedang Utara	7 710	7 550	323	350	8 033	7 900
[061] Ganeas	2 206	2 144	-	-	2 206	2 144
[070] Situraja	3 788	3 713	-	-	3 788	3 713
[071] Cisitu	2 616	2 516	-	-	2 616	2 516
[080] Darmaraja	3 175	3 036	-	-	3 175	3 036
[090] Cibugel	2 454	2 426	-	-	2 454	2 426
[100] Wado	3 925	3 774	-	-	3 925	3 774
[101] Jatinunggal	4 035	3 914	-	-	4 035	3 914
[111] Jatigede	1 684	1 659	-	-	1 684	1 659
[120] Tomo	1 920	1 906	88	92	2 008	1 998
[130] Ujungjaya	2 520	2 504	-	-	2 520	2 504
[140] Conggeang	2 089	2 057	347	371	2 436	2 428
[150] Paseh	2 949	2 955	-	-	2 949	2 955
[160] Cimalaka	5 078	5 107	-	-	5 078	5 107
[161] Cisarua	1 829	1 781	-	-	1 829	1 781
[170] Tanjungkerta	2 472	2 430	-	-	2 472	2 430
[171] Tanjungsari	2 038	2 013	-	-	2 038	2 013
[180] Buahdua	2 531	2 498	-	-	2 531	2 498
[181] Surian	1 025	1 041	-	-	1 025	1 041
<b>Kabupaten Sumedang</b>	<b>98 899</b>	<b>97 056</b>	<b>4 437</b>	<b>4 705</b>	<b>103 336</b>	<b>101 761</b>

Catatan/Note: <sup>1</sup> Jumlah guru termasuk kepala sekolah dan guru/The total of teachers including headmaster and teacher

Sumber/Source: Kementerian Pendidikan dan Kebudayaan, Data Semester Ganjil/Ministry of Educations and Culture, Odd Semester Data



**Tabel**  
**Table** 4.1.4

**Jumlah Sekolah, Guru, dan Murid Madrasah Ibtidaiyah (MI) di Bawah Kementerian Agama Menurut Kecamatan Menurut Kecamatan di Kabupaten Sumedang, 2020/2021 dan 2021/2022**

**Number of Schools, Teachers, and Pupils in Madrasah Ibtidaiyah (MI) Under The Ministry of Religious Affairs by Subdistrict in Sumedang Regency, 2020/2021 and 2021/2022**

Kecamatan Subdistrict	Sekolah/Schools					
	Negeri/Public		Swasta/Private		Jumlah/Total	
	2020/2021	2021/2022	2020/2021	2021/2022	2020/2021	2021/2022
(1)	(2)	(3)	(4)	(5)	(6)	(7)
[010] Jatinangor	-	-	8	8	8	8
[020] Cimanggung	-	-	3	3	3	3
[030] Tanjungsari	-	-	5	5	5	5
[031] Sukasari	-	-	1	1	1	1
[032] Pamulihan	-	-	5	5	5	5
[040] Rancakalong	-	-	-	-	-	-
[050] Sumedang Selatan	1	1	-	-	1	1
[060] Sumedang Utara	-	-	5	5	5	5
[061] Ganeas	-	-	2	2	2	2
[070] Situraja	-	-	1	1	1	1
[071] Cisitu	-	-	1	1	1	1
[080] Darmaraja	-	-	2	2	2	2
[090] Cibugel	-	-	-	-	-	-
[100] Wado	1	1	3	3	4	4
[101] Jatinunggal	-	-	4	4	4	4
[111] Jatigede	-	-	1	1	1	1
[120] Tomo	-	-	1	1	1	1
[130] Ujungjaya	-	-	1	1	1	1
[140] Conggeang	-	-	1	1	1	1
[150] Paseh	-	-	3	3	3	3
[160] Cimalaka	-	-	4	4	4	4
[161] Cisarua	-	-	-	-	-	-
[170] Tanjungkerta	-	-	6	6	6	6
[171] Tanjungsmedar	-	-	4	4	4	4
[180] Buahdua	-	-	1	1	1	1
[181] Surian	-	-	-	-	-	-
<b>Kabupaten Sumedang</b>	<b>2</b>	<b>2</b>	<b>62</b>	<b>62</b>	<b>64</b>	<b>64</b>

Lanjutan Tabel/*Continued Table 4.1.4*

Kecamatan Subdistrict	Guru/Teachers					
	Negeri/Public		Swasta/Private		Jumlah/Total	
	2020/2021	2021/2022	2020/2021	2021/2022	2020/2021	2021/2022
(1)	(8)	(9)	(10)	(11)	(12)	(13)
[010] Jatinangor	-	-	123	120	123	120
[020] Cimanggung	-	-	28	34	28	34
[030] Tanjungsari	-	-	66	70	66	70
[031] Sukasari	-	-	19	18	19	18
[032] Pamulihan	-	-	45	53	45	53
[040] Rancakalong	-	-	-	-	-	-
[050] Sumedang Selatan	17	17	-	-	17	17
[060] Sumedang Utara	-	-	80	87	80	87
[061] Ganeas	-	-	15	21	15	21
[070] Situraja	-	-	11	9	11	9
[071] Cisitu	-	-	8	9	8	9
[080] Darmaraja	-	-	16	17	16	17
[090] Cibugel	-	-	-	-	-	-
[100] Wado	18	23	26	31	44	54
[101] Jatinunggal	-	-	38	33	38	33
[111] Jatigede	-	-	9	11	9	11
[120] Tomo	-	-	8	8	8	8
[130] Ujungjaya	-	-	13	13	13	13
[140] Conggeang	-	-	10	10	10	10
[150] Paseh	-	-	34	37	34	37
[160] Cimalaka	-	-	39	33	39	33
[161] Cisarua	-	-	-	-	-	-
[170] Tanjungkerta	-	-	55	53	55	53
[171] Tanjungmedar	-	-	40	42	40	42
[180] Buahdua	-	-	11	15	11	15
[181] Surian	-	-	-	-	-	-
<b>Kabupaten Sumedang</b>	<b>35</b>	<b>40</b>	<b>694</b>	<b>724</b>	<b>729</b>	<b>764</b>

Lanjutan Tabel/*Continued Table* 4.1.4

Kecamatan Subdistrict	Murid/Students					
	Negeri/Public		Swasta/Private		Jumlah/Total	
	2020/2021	2021/2022	2020/2021	2021/2022	2020/2021	2021/2022
(1)	(14)	(15)	(16)	(17)	(18)	(19)
[010] Jatinangor	-	-	1 949	1 992	1 949	1 992
[020] Cimanggung	-	-	405	390	405	390
[030] Tanjungsari	-	-	1 077	1 092	1 077	1 092
[031] Sukasari	-	-	361	418	361	418
[032] Pamulihan	-	-	777	784	777	784
[040] Rancakalong	-	-	-	-	-	-
[050] Sumedang Selatan	267	265	-	-	267	265
[060] Sumedang Utara	-	-	1 432	1 360	1 432	1 360
[061] Ganeas	-	-	222	254	222	254
[070] Situraja	-	-	43	46	43	46
[071] Cisitu	-	-	72	81	72	81
[080] Darmaraja	-	-	199	181	199	181
[090] Cibugel	-	-	-	-	-	-
[100] Wado	237	227	345	332	582	559
[101] Jatinunggal	-	-	287	264	287	264
[111] Jatigede	-	-	105	111	105	111
[120] Tomo	-	-	56	55	56	55
[130] Ujungjaya	-	-	257	264	257	264
[140] Conggeang	-	-	141	147	141	147
[150] Paseh	-	-	395	423	395	423
[160] Cimalaka	-	-	329	342	329	342
[161] Cisarua	-	-	-	-	-	-
[170] Tanjungkerta	-	-	559	568	559	568
[171] Tanjungmedar	-	-	512	527	512	527
[180] Buahdua	-	-	182	210	182	210
[181] Surian	-	-	-	-	-	-
<b>Kabupaten Sumedang</b>	<b>504</b>	<b>492</b>	<b>9 705</b>	<b>9 841</b>	<b>10 209</b>	<b>10 333</b>

Catatan/Note: ....

Sumber/Source: Kementerian Agama, Data Semester Ganjil/Ministry of Religious Affairs, Odd Semester Data

**Tabel**  
**Table** 4.1.5

**Jumlah Sekolah, Guru, dan Murid Sekolah Menengah Pertama (SMP) di Bawah Kementerian Pendidikan dan Kebudayaan Menurut Kecamatan di Kabupaten Sumedang, 2020/2021 dan 2021/2022**  
**Number of Schools, Teachers, and Pupils in Junior High Schools Under The Ministry of Education and Culture by Subdistrict in Sumedang Regency, 2020/2021 and 2021/2022**

Kecamatan Subdistrict	Sekolah/Schools					
	Negeri/Public		Swasta/Private		Jumlah/Total	
	2020/2021	2021/2022	2020/2021	2021/2022	2020/2021	2021/2022
(1)	(2)	(3)	(4)	(5)	(6)	(7)
[010] Jatinangor	4	4	10	10	14	14
[020] Cimanggung	3	3	8	8	11	11
[030] Tanjungsari	3	3	10	10	13	13
[031] Sukasari	1	1	2	2	3	3
[032] Pamulihan	5	5	3	3	8	8
[040] Rancakalong	3	3	2	2	5	5
[050] Sumedang Selatan	6	6	4	4	10	10
[060] Sumedang Utara	4	4	1	1	5	5
[061] Ganeas	2	2	-	-	2	2
[070] Situraja	4	4	-	-	4	4
[071] Cisitu	3	3	-	-	3	3
[080] Darmaraja	2	2	1	1	3	3
[090] Cibugel	3	3	-	-	3	3
[100] Wado	5	5	1	1	6	6
[101] Jatinunggal	3	3	1	1	4	4
[111] Jatigede	3	3	1	1	4	4
[120] Tomo	2	2	-	-	2	2
[130] Ujungjaya	2	2	-	-	2	2
[140] Conggeang	2	2	1	1	3	3
[150] Paseh	2	2	-	-	2	2
[160] Cimalaka	3	3	1	1	4	4
[161] Cisarua	1	1	-	-	1	1
[170] Tanjungkerta	2	2	2	2	4	4
[171] Tanjungmedar	1	1	-	-	1	1
[180] Buahdua	2	2	2	2	4	4
[181] Surian	1	1	-	-	1	1
<b>Kabupaten Sumedang</b>	<b>72</b>	<b>72</b>	<b>50</b>	<b>50</b>	<b>122</b>	<b>122</b>

Lanjutan Tabel/Continued Table 4.1.5

Kecamatan Subdistrict	Guru <sup>1</sup> /Teachers <sup>1</sup>					
	Negeri/Public		Swasta/Private		Jumlah/Total	
	2020/2021	2021/2022	2020/2021	2021/2022	2020/2021	2021/2022
(1)	(8)	(9)	(10)	(11)	(12)	(13)
[010] Jatinangor	150	143	182	170	332	313
[020] Cimanggung	81	87	110	112	191	199
[030] Tanjungsari	113	114	94	88	207	202
[031] Sukasari	29	31	19	14	48	45
[032] Pamulihan	107	105	18	17	125	122
[040] Rancakalong	94	88	15	13	109	101
[050] Sumedang Selatan	243	230	51	43	294	273
[060] Sumedang Utara	180	166	4	8	184	174
[061] Ganeas	40	40	-	-	40	40
[070] Situraja	121	122	-	-	121	122
[071] Cisitu	80	82	-	-	80	82
[080] Darmaraja	77	74	1	1	78	75
[090] Cibugel	55	56	-	-	55	56
[100] Wado	96	108	9	7	105	115
[101] Jatinunggal	78	74	13	12	91	86
[111] Jatigede	59	55	7	10	66	65
[120] Tomo	52	48	-	-	52	48
[130] Ujungjaya	52	49	-	-	52	49
[140] Conggeang	63	61	6	6	69	67
[150] Paseh	65	65	-	-	65	65
[160] Cimalaka	119	114	9	9	128	123
[161] Cisarua	26	28	-	-	26	28
[170] Tanjungkerta	61	61	23	21	84	82
[171] Tanjungmedar	25	24	-	-	25	24
[180] Buahdua	63	57	23	23	86	80
[181] Surian	18	20	-	-	18	20
<b>Kabupaten Sumedang</b>	<b>2 147</b>	<b>2 102</b>	<b>584</b>	<b>554</b>	<b>2 731</b>	<b>2 656</b>

Lanjutan Tabel/Continued Table 4.1.5

Kecamatan Subdistrict	Murid/Students					
	Negeri/Public		Swasta/Private		Jumlah/Total	
	2020/2021	2021/2022	2020/2021	2021/2022	2020/2021	2021/2022
(1)	(14)	(15)	(16)	(17)	(18)	(19)
[010] Jatinangor	2 752	2 713	2 900	2 718	5 652	5 431
[020] Cimanggung	1 561	1 606	2 062	1 989	3 623	3 595
[030] Tanjungsari	2 306	2 419	868	877	3 174	3 296
[031] Sukasari	637	631	145	169	782	800
[032] Pamulihan	1 493	1 471	279	345	1 772	1 816
[040] Rancakalong	1 377	1 311	143	188	1 520	1 499
[050] Sumedang Selatan	4 228	4 174	542	597	4 770	4 771
[060] Sumedang Utara	2 892	2 853	10	12	2 902	2 865
[061] Ganeas	534	504	-	-	534	504
[070] Situraja	1 921	1 886	-	-	1 921	1 886
[071] Cisitu	1 155	1 084	-	-	1 155	1 084
[080] Darmaraja	1 457	1 527	7	7	1 464	1 534
[090] Cibugel	793	730	-	-	793	730
[100] Wado	1 430	1 449	96	84	1 526	1 533
[101] Jatinunggal	1 113	980	318	341	1 431	1 321
[111] Jatigede	677	639	94	102	771	741
[120] Tomo	831	816	-	-	831	816
[130] Ujungjaya	734	693	-	-	734	693
[140] Conggeang	889	815	24	27	913	842
[150] Paseh	936	891	-	-	936	891
[160] Cimalaka	1 898	1 867	69	70	1 967	1 937
[161] Cisarua	359	331	-	-	359	331
[170] Tanjungkerta	1 038	986	491	459	1 529	1 445
[171] Tanjungsmedar	317	275	-	-	317	275
[180] Buahdua	862	829	307	297	1 169	1 126
[181] Surian	218	205	-	-	218	205
<b>Kabupaten Sumedang</b>	<b>34 408</b>	<b>33 685</b>	<b>8 355</b>	<b>8 282</b>	<b>42 763</b>	<b>41 967</b>

Catatan/Note: <sup>1</sup> Jumlah guru termasuk kepala sekolah dan guru/The total of teachers including headmaster and teacher

Sumber/Source: Kementerian Pendidikan dan Kebudayaan, Data Semester Ganjil/Ministry of Educations and Culture, Odd Semester Data

**Tabel**  
**Table** 4.1.6

**Jumlah Sekolah, Guru, dan Murid Madrasah Tsanawiyah (MTs) di Bawah Kementerian Agama Menurut Kecamatan di Kabupaten Sumedang, 2020/2021 dan 2021/2022**  
**Number of Schools, Teachers, and Pupils in Madrasah Tsanawiyah (MTs) Under The Ministry of Religious Affairs by Subdistrict in Sumedang Regency , 2020/2021 and 2021/2022**

Kecamatan Subdistrict	Sekolah/Schools					
	Negeri/Public		Swasta/Private		Jumlah/Total	
	2020/2021	2021/2022	2020/2021	2021/2022	2020/2021	2021/2022
(1)	(2)	(3)	(4)	(5)	(6)	(7)
[010] Jatinangor	-	-	3	3	3	3
[020] Cimanggung	-	-	2	2	2	2
[030] Tanjungsari	-	-	8	8	8	8
[031] Sukasari	-	-	2	2	2	2
[032] Pamulihan	1	1	5	5	6	6
[040] Rancakalong	-	-	2	2	2	2
[050] Sumedang Selatan	-	-	5	5	5	5
[060] Sumedang Utara	-	-	6	6	6	6
[061] Ganeas	-	-	1	1	1	1
[070] Situraja	1	1	2	2	3	3
[071] Cisitu	-	-	1	1	1	1
[080] Darmaraja	-	-	3	3	3	3
[090] Cibugel	-	-	2	2	2	2
[100] Wado	1	1	2	2	3	3
[101] Jatinunggal	1	1	3	3	4	4
[111] Jatigede	-	-	-	-	-	-
[120] Tomo	1	1	-	-	1	1
[130] Ujungjaya	1	1	1	1	2	2
[140] Conggeang	-	-	3	3	3	3
[150] Paseh	-	-	4	4	4	4
[160] Cimalaka	1	1	3	3	4	4
[161] Cisarua	-	-	2	2	2	2
[170] Tanjungkerta	-	-	4	4	4	4
[171] Tanjungsari	-	-	4	4	4	4
[180] Buahdua	1	1	1	1	2	2
[181] Surian	-	-	1	1	1	1
<b>Kabupaten Sumedang</b>	<b>8</b>	<b>8</b>	<b>70</b>	<b>70</b>	<b>78</b>	<b>78</b>

Lanjutan Tabel/Continued Table 4.1.6

Kecamatan Subdistrict	Guru/Teachers					
	Negeri/Public		Swasta/Private		Jumlah/Total	
	2020/2021	2021/2022	2020/2021	2021/2022	2020/2021	2021/2022
(1)	(8)	(9)	(10)	(11)	(12)	(13)
[010] Jatinangor	-	-	68	86	68	86
[020] Cimanggung	-	-	43	42	43	42
[030] Tanjungsari	-	-	118	115	118	115
[031] Sukasari	-	-	37	39	37	39
[032] Pamulihan	41	34	61	63	102	97
[040] Rancakalong	-	-	24	28	24	28
[050] Sumedang Selatan	-	-	61	61	61	61
[060] Sumedang Utara	-	-	78	84	78	84
[061] Ganeas	-	-	15	17	15	17
[070] Situraja	24	34	22	27	46	61
[071] Cisitu	-	-	9	9	9	9
[080] Darmaraja	-	-	31	33	31	33
[090] Cibugel	-	-	28	34	28	34
[100] Wado	14	16	22	25	36	41
[101] Jatinunggal	28	39	39	42	67	81
[111] Jatigede	-	-	-	-	-	-
[120] Tomo	18	29	-	-	18	29
[130] Ujungjaya	36	43	6	10	42	53
[140] Conggeang	-	-	40	46	40	46
[150] Paseh	-	-	68	58	68	58
[160] Cimalaka	47	56	50	55	97	111
[161] Cisarua	-	-	28	29	28	29
[170] Tanjungkerta	-	-	75	82	75	82
[171] Tanjungsmedar	-	-	51	47	51	47
[180] Buahdua	25	33	11	14	36	47
[181] Surian	-	-	30	9	30	9
<b>Kabupaten Sumedang</b>	<b>233</b>	<b>284</b>	<b>1 015</b>	<b>1 055</b>	<b>1 248</b>	<b>1 339</b>



Lanjutan Tabel/*Continued Table 4.1.6*

Kecamatan Subdistrict	Murid/Students					
	Negeri/Public		Swasta/Private		Jumlah/Total	
	2020/2021	2021/2022	2020/2021	2021/2022	2020/2021	2021/2022
(1)	(14)	(15)	(16)	(17)	(18)	(19)
[010] Jatinangor	-	-	1 447	1 329	1 447	1 329
[020] Cimanggung	-	-	657	626	657	626
[030] Tanjungsari	-	-	1 268	1 340	1 268	1 340
[031] Sukasari	-	-	397	407	397	407
[032] Pamulihan	397	390	563	631	960	1 021
[040] Rancakalong	-	-	165	133	165	133
[050] Sumedang Selatan	-	-	468	472	468	472
[060] Sumedang Utara	-	-	775	805	775	805
[061] Ganeas	-	-	306	311	306	311
[070] Situraja	421	405	124	165	545	570
[071] Cisitu	-	-	18	14	18	14
[080] Darmaraja	-	-	319	304	319	304
[090] Cibugel	-	-	146	163	146	163
[100] Wado	139	113	195	172	334	285
[101] Jatinunggal	420	501	322	323	742	824
[111] Jatigede	-	-	-	-	-	-
[120] Tomo	216	185	-	-	216	185
[130] Ujungjaya	664	667	62	88	726	755
[140] Conggeang	-	-	416	436	416	436
[150] Paseh	-	-	419	422	419	422
[160] Cimalaka	829	830	296	302	1 125	1 132
[161] Cisarua	-	-	233	218	233	218
[170] Tanjungkerta	-	-	1 089	1 245	1 089	1 245
[171] Tanjungsmedar	-	-	494	492	494	492
[180] Buahdua	231	260	199	239	430	499
[181] Surian	-	-	22	-	22	-
<b>Kabupaten Sumedang</b>	<b>3 317</b>	<b>3 351</b>	<b>10 400</b>	<b>10 637</b>	<b>13 717</b>	<b>13 988</b>

Catatan/Note: ....

Sumber/Source: Kementerian Agama, Data Semester Ganjil/Ministry of Religious Affairs, Odd Semester Data

**Tabel**  
**Table** 4.1.7

**Jumlah Sekolah, Guru, dan Murid Sekolah Menengah Atas (SMA) di Bawah Kementerian Pendidikan dan Kebudayaan Menurut Kecamatan di Kabupaten Sumedang, 2020/2021 dan 2021/2022**

**Number of Schools, Teachers, and Pupils in Senior High Schools Under The Ministry of Education and Culture by Subdistrict in Sumedang Regency, 2020/2021 and 2021/2022**

Kecamatan Subdistrict	Sekolah/Schools					
	Negeri/Public		Swasta/Private		Jumlah/Total	
	2020/2021	2021/2022	2020/2021	2021/2022	2020/2021	2021/2022
(1)	(2)	(3)	(4)	(5)	(6)	(7)
[010] Jatinangor	1	1	4	4	5	5
[020] Cimanggung	1	1	2	2	3	3
[030] Tanjungsari	1	1	4	4	5	5
[031] Sukasari	-	-	-	-	-	-
[032] Pamulihan	-	-	-	1	-	1
[040] Rancakalong	1	1	-	-	1	1
[050] Sumedang Selatan	1	1	-	1	1	2
[060] Sumedang Utara	2	2	-	-	2	2
[061] Ganeas	-	-	-	-	-	-
[070] Situraja	1	1	2	2	3	3
[071] Cisitu	-	-	-	-	-	-
[080] Darmaraja	1	1	-	-	1	1
[090] Cibugel	-	-	-	-	-	-
[100] Wado	-	-	-	-	-	-
[101] Jatinunggal	1	1	-	-	1	1
[111] Jatigede	-	-	-	-	-	-
[120] Tomo	1	1	-	-	1	1
[130] Ujungjaya	-	-	-	-	-	-
[140] Conggeang	1	1	-	-	1	1
[150] Paseh	-	-	-	-	-	-
[160] Cimalaka	2	2	-	-	2	2
[161] Cisarua	-	-	-	-	-	-
[170] Tanjungkerta	1	1	-	-	1	1
[171] Tanjungmedar	-	-	-	-	-	-
[180] Buahdua	-	-	-	-	-	-
[181] Surian	-	-	-	-	-	-
<b>Kabupaten Sumedang</b>	<b>15</b>	<b>15</b>	<b>12</b>	<b>14</b>	<b>27</b>	<b>29</b>

Lanjutan Tabel/Continued Table 4.1.7

Kecamatan Subdistrict	Guru <sup>1</sup> /Teachers <sup>1</sup>					
	Negeri/Public		Swasta/Private		Jumlah/Total	
	2020/2021	2021/2022	2020/2021	2021/2022	2020/2021	2021/2022
(1)	(8)	(9)	(10)	(11)	(12)	(13)
[010] Jatinangor	54	53	100	93	154	146
[020] Cimanggung	50	49	38	32	88	81
[030] Tanjungsari	54	52	64	57	118	109
[031] Sukasari	-	-	-	-	-	-
[032] Pamulihan	-	-	-	9	-	9
[040] Rancakalong	27	26	-	-	27	26
[050] Sumedang Selatan	66	66	-	4	66	70
[060] Sumedang Utara	130	118	-	-	130	118
[061] Ganeas	-	-	-	-	-	-
[070] Situraja	47	52	18	14	65	66
[071] Cisitu	-	-	-	-	-	-
[080] Darmaraja	48	44	-	-	48	44
[090] Cibugel	-	-	-	-	-	-
[100] Wado	-	-	-	-	-	-
[101] Jatinunggal	42	41	-	-	42	41
[111] Jatigede	-	-	-	-	-	-
[120] Tomo	36	32	-	-	36	32
[130] Ujungjaya	-	-	-	-	-	-
[140] Conggeang	37	34	-	-	37	34
[150] Paseh	-	-	-	-	-	-
[160] Cimalaka	92	89	-	-	92	89
[161] Cisarua	-	-	-	-	-	-
[170] Tanjungkerta	31	32	-	-	31	32
[171] Tanjungmedar	-	-	-	-	-	-
[180] Buahdua	-	-	-	-	-	-
[181] Surian	-	-	-	-	-	-
<b>Kabupaten Sumedang</b>	<b>714</b>	<b>688</b>	<b>220</b>	<b>209</b>	<b>934</b>	<b>897</b>

Lanjutan Tabel/Continued Table 4.1.7

Kecamatan Subdistrict	Murid/Students					
	Negeri/Public		Swasta/Private		Jumlah/Total	
	2020/2021	2021/2022	2020/2021	2021/2022	2020/2021	2021/2022
(1)	(14)	(15)	(16)	(17)	(18)	(19)
[010] Jatinangor	1 293	1 292	1 618	1 664	2 911	2 956
[020] Cimanggung	1 203	1 213	768	721	1 971	1 934
[030] Tanjungsari	1 279	1 274	1 065	1 007	2 344	2 281
[031] Sukasari	-	-	-	-	-	-
[032] Pamulihan	-	-	-	119	-	119
[040] Rancakalong	454	448	-	-	454	448
[050] Sumedang Selatan	1 280	1 273	-	92	1 280	1 365
[060] Sumedang Utara	1 983	1 989	-	-	1 983	1 989
[061] Ganeas	-	-	-	-	-	-
[070] Situraja	1 073	1 071	147	107	1 220	1 178
[071] Cisitu	-	-	-	-	-	-
[080] Darmaraja	842	881	-	-	842	881
[090] Cibugel	-	-	-	-	-	-
[100] Wado	-	-	-	-	-	-
[101] Jatinunggal	695	686	-	-	695	686
[111] Jatigede	-	-	-	-	-	-
[120] Tomo	656	633	-	-	656	633
[130] Ujungjaya	-	-	-	-	-	-
[140] Conggeang	631	588	-	-	631	588
[150] Paseh	-	-	-	-	-	-
[160] Cimalaka	1 535	1 565	-	-	1 535	1 565
[161] Cisarua	-	-	-	-	-	-
[170] Tanjungkerta	564	582	-	-	564	582
[171] Tanjungmedar	-	-	-	-	-	-
[180] Buahdua	-	-	-	-	-	-
[181] Surian	-	-	-	-	-	-
<b>Kabupaten Sumedang</b>	<b>13 488</b>	<b>13 495</b>	<b>3 598</b>	<b>3 710</b>	<b>17 086</b>	<b>17 205</b>

Catatan/Note: <sup>1</sup> Jumlah guru termasuk kepala sekolah dan guru/The total of teachers including headmaster and teacher

Sumber/Source: Kementerian Pendidikan dan Kebudayaan, Data Semester Ganji/Ministry of Educations and Culture, Odd Semester Data

**Tabel**  
**Table** 4.1.8

**Jumlah Sekolah, Guru, dan Murid Sekolah Menengah Kejuruan (SMK) di Bawah Kementerian Pendidikan dan Kebudayaan Menurut Kecamatan di Kabupaten Sumedang, 2020/2021 dan 2021/2022**  
**Number of Schools, Teachers, and Pupils in Vocational High Schools Under The Ministry of Education and Culture by Subdistrict in Sumedang Regency, 2020/2021 and 2021/2022**

Kecamatan Subdistrict	Sekolah/Schools					
	Negeri/Public		Swasta/Private		Jumlah/Total	
	2020/2021	2021/2022	2020/2021	2021/2022	2020/2021	2021/2022
(1)	(2)	(3)	(4)	(5)	(6)	(7)
[010] Jatinangor	-	-	7	7	7	7
[020] Cimanggung	-	-	6	6	6	6
[030] Tanjungsari	1	1	7	7	8	8
[031] Sukasari	1	1	1	1	2	2
[032] Pamulihan	-	-	3	3	3	3
[040] Rancakalong	-	-	3	3	3	3
[050] Sumedang Selatan	-	-	6	6	6	6
[060] Sumedang Utara	2	2	18	19	20	21
[061] Ganeas	-	-	-	-	-	-
[070] Situraja	1	1	6	6	7	7
[071] Cisitu	-	-	-	-	-	-
[080] Darmaraja	-	-	2	2	2	2
[090] Cibugel	-	-	2	2	2	2
[100] Wado	-	-	3	3	3	3
[101] Jatinunggal	-	-	5	5	5	5
[111] Jatigede	-	-	-	-	-	-
[120] Tomo	-	-	1	1	1	1
[130] Ujungjaya	-	-	2	2	2	2
[140] Conggeang	-	-	1	1	1	1
[150] Paseh	-	-	1	1	1	1
[160] Cimalaka	1	1	2	2	3	3
[161] Cisarua	-	-	-	-	-	-
[170] Tanjungkerta	-	-	2	2	2	2
[171] Tanjungmedar	-	-	2	2	2	2
[180] Buahdua	1	1	-	-	1	1
[181] Surian	-	-	2	2	2	2
<b>Kabupaten Sumedang</b>	<b>7</b>	<b>7</b>	<b>82</b>	<b>83</b>	<b>89</b>	<b>90</b>

Lanjutan Tabel/Continued Table 4.1.8

Kecamatan Subdistrict	Guru <sup>1</sup> /Teachers <sup>1</sup>					
	Negeri/Public		Swasta/Private		Jumlah/Total	
	2020/2021	2021/2022	2020/2021	2021/2022	2020/2021	2021/2022
(1)	(8)	(9)	(10)	(11)	(12)	(13)
[010] Jatinangor	-	-	111	112	111	112
[020] Cimanggung	-	-	83	83	83	83
[030] Tanjungsari	70	61	147	126	217	187
[031] Sukasari	24	26	18	13	42	39
[032] Pamulihan	-	-	26	23	26	23
[040] Rancakalong	-	-	46	43	46	43
[050] Sumedang Selatan	-	-	99	87	99	87
[060] Sumedang Utara	180	185	425	415	605	600
[061] Ganeas	-	-	-	-	-	-
[070] Situraja	57	64	96	90	153	154
[071] Cisitu	-	-	-	-	-	-
[080] Darmaraja	-	-	56	52	56	52
[090] Cibugel	-	-	25	23	25	23
[100] Wado	-	-	40	50	40	50
[101] Jatinunggal	-	-	57	64	57	64
[111] Jatigede	-	-	-	-	-	-
[120] Tomo	-	-	10	8	10	8
[130] Ujungjaya	-	-	47	48	47	48
[140] Conggeang	-	-	12	10	12	10
[150] Paseh	-	-	12	15	12	15
[160] Cimalaka	23	25	24	27	47	52
[161] Cisarua	-	-	-	-	-	-
[170] Tanjungkerta	-	-	17	24	17	24
[171] Tanjungmedar	-	-	18	18	18	18
[180] Buahdua	50	47	-	-	50	47
[181] Surian	-	-	13	12	13	12
<b>Kabupaten Sumedang</b>	<b>404</b>	<b>408</b>	<b>1 382</b>	<b>1 343</b>	<b>1 786</b>	<b>1 751</b>

Lanjutan Tabel/*Continued Table* 4.1.8

Kecamatan Subdistrict	Murid/Students					
	Negeri/Public		Swasta/Private		Jumlah/Total	
	2020/2021	2021/2022	2020/2021	2021/2022	2020/2021	2021/2022
(1)	(14)	(15)	(16)	(17)	(18)	(19)
[010] Jatinangor	-	-	2 088	1 935	2 088	1 935
[020] Cimanggung	-	-	1 935	1 901	1 935	1 901
[030] Tanjungsari	1 152	1 117	2 565	2 682	3 717	3 799
[031] Sukasari	310	389	73	109	383	498
[032] Pamulihan	-	-	203	194	203	194
[040] Rancakalong	-	-	273	269	273	269
[050] Sumedang Selatan	-	-	771	976	771	976
[060] Sumedang Utara	3 616	3 624	7 100	6 926	10 716	10 550
[061] Ganeas	-	-	-	-	-	-
[070] Situraja	1 294	1 269	1 191	1 155	2 485	2 424
[071] Cisitu	-	-	-	-	-	-
[080] Darmaraja	-	-	1 020	1 062	1 020	1 062
[090] Cibugel	-	-	299	334	299	334
[100] Wado	-	-	354	502	354	502
[101] Jatinanggal	-	-	513	512	513	512
[111] Jatigede	-	-	-	-	-	-
[120] Tomo	-	-	144	153	144	153
[130] Ujungjaya	-	-	1 004	1 015	1 004	1 015
[140] Conggeang	-	-	50	57	50	57
[150] Paseh	-	-	194	183	194	183
[160] Cimalaka	206	213	228	225	434	438
[161] Cisarua	-	-	-	-	-	-
[170] Tanjungkerta	-	-	172	175	172	175
[171] Tanjungmedar	-	-	243	241	243	241
[180] Buahdua	1 014	1 360	-	-	1 014	1 360
[181] Surian	-	-	55	51	55	51
<b>Kabupaten Sumedang</b>	<b>7 592</b>	<b>7 972</b>	<b>20 475</b>	<b>20 657</b>	<b>28 067</b>	<b>28 629</b>

Catatan/Note: 1 Guru yang mengajar di 2 sekolah atau lebih dihitung di masing-masing sekolah. Jumlah guru termasuk kepala sekolah dan guru/*The teacher who taught in two schools or more counted in every school. The total of teachers including headmaster and teacher*

Sumber/Source: Kementerian Pendidikan dan Kebudayaan, Sistem Data Pokok Pendidikan, data semester ganjil laporan sampai dengan 2021/*Ministry of Educations and Culture, Basic Education Data System, odd semester report data up to 2021*

**Tabel**  
**Table** 4.1.9

**Jumlah Sekolah, Guru, dan Murid Madrasah Aliyah (MA)  
di Bawah Kementerian Agama Menurut Kecamatan di  
Kabupaten Sumedang, 2020/2021 dan 2021/2022**  
*Number of Schools, Teachers, and Pupils in Madrasah Aliyah  
(MA) Under the Ministry of Religious Affairs by Subdistrict in  
Sumedang Regency, 2020/2021 and 2021/2022*

Kecamatan Subdistrict	Sekolah/Schools					
	Negeri/Public		Swasta/Private		Jumlah/Total	
	2020/2021	2021/2022	2020/2021	2021/2022	2020/2021	2021/2022
(1)	(2)	(3)	(4)	(5)	(6)	(7)
[010] Jatinangor	-	-	1	1	1	1
[020] Cimanggung	-	-	-	-	-	-
[030] Tanjungsari	-	-	3	3	3	3
[031] Sukasari	-	-	2	2	2	2
[032] Pamulihan	-	-	3	3	3	3
[040] Rancakalong	-	-	-	-	-	-
[050] Sumedang Selatan	-	-	1	1	1	1
[060] Sumedang Utara	1	1	1	1	2	2
[061] Ganeas	-	-	1	1	1	1
[070] Situraja	-	-	1	1	1	1
[071] Cisitu	-	-	-	-	-	-
[080] Darmaraja	-	-	1	1	1	1
[090] Cibugel	-	-	-	-	-	-
[100] Wado	-	-	-	-	-	-
[101] Jatinunggal	-	-	3	3	3	3
[111] Jatigede	-	-	-	-	-	-
[120] Tomo	-	-	1	1	1	1
[130] Ujungjaya	-	-	1	1	1	1
[140] Conggeang	-	-	1	1	1	1
[150] Paseh	-	-	-	-	-	-
[160] Cimalaka	1	1	1	1	2	2
[161] Cisarua	-	-	-	-	-	-
[170] Tanjungkerta	-	-	2	2	2	2
[171] Tanjungmedar	-	-	1	1	1	1
[180] Buahdua	-	-	1	1	1	1
[181] Surian	-	-	-	-	-	-
<b>Kabupaten Sumedang</b>	<b>2</b>	<b>2</b>	<b>25</b>	<b>25</b>	<b>27</b>	<b>27</b>



Lanjutan Tabel/Continued Table 4.1.9

Kecamatan Subdistrict	Guru/Teachers					
	Negeri/Public		Swasta/Private		Jumlah/Total	
	2020/2021	2021/2022	2020/2021	2021/2022	2020/2021	2021/2022
(1)	(8)	(9)	(10)	(11)	(12)	(13)
[010] Jatinangor	-	-	17	20	17	20
[020] Cimanggung	-	-	-	-	-	-
[030] Tanjungsari	-	-	50	42	50	42
[031] Sukasari	-	-	31	39	31	39
[032] Pamulihan	-	-	24	28	24	28
[040] Rancakalong	-	-	-	-	-	-
[050] Sumedang Selatan	-	-	15	16	15	16
[060] Sumedang Utara	38	47	17	14	55	61
[061] Ganeas	-	-	11	12	11	12
[070] Situraja	-	-	-	7	-	7
[071] Cisitu	-	-	-	-	-	-
[080] Darmaraja	-	-	13	12	13	12
[090] Cibugel	-	-	-	-	-	-
[100] Wado	-	-	-	-	-	-
[101] Jatinunggal	-	-	21	26	21	26
[111] Jatigede	-	-	-	-	-	-
[120] Tomo	-	-	15	18	15	18
[130] Ujungjaya	-	-	3	3	3	3
[140] Conggeang	-	-	24	24	24	24
[150] Paseh	-	-	-	-	-	-
[160] Cimalaka	51	69	17	19	68	88
[161] Cisarua	-	-	-	-	-	-
[170] Tanjungkerta	-	-	33	41	33	41
[171] Tanjungsari	-	-	26	23	26	23
[180] Buahdua	-	-	9	14	9	14
[181] Surian	-	-	-	-	-	-
<b>Kabupaten Sumedang</b>	<b>89</b>	<b>116</b>	<b>326</b>	<b>358</b>	<b>415</b>	<b>474</b>

Lanjutan Tabel/Continued Table 4.1.9

Kecamatan Subdistrict	Murid/Students					
	Negeri/Public		Swasta/Private		Jumlah/Total	
	2020/2021	2021/2022	2020/2021	2021/2022	2020/2021	2021/2022
(1)	(14)	(15)	(16)	(17)	(18)	(19)
[010] Jatinangor	-	-	169	175	169	175
[020] Cimanggung	-	-	-	-	-	-
[030] Tanjungsari	-	-	436	442	436	442
[031] Sukasari	-	-	322	340	322	340
[032] Pamulihan	-	-	289	259	289	259
[040] Rancakalong	-	-	-	-	-	-
[050] Sumedang Selatan	-	-	109	102	109	102
[060] Sumedang Utara	400	342	93	82	493	424
[061] Ganeas	-	-	147	137	147	137
[070] Situraja	-	-	19	44	19	44
[071] Cisitu	-	-	-	-	-	-
[080] Darmaraja	-	-	72	80	72	80
[090] Cibugel	-	-	-	-	-	-
[100] Wado	-	-	-	-	-	-
[101] Jatinunggal	-	-	115	124	115	124
[111] Jatigede	-	-	-	-	-	-
[120] Tomo	-	-	107	110	107	110
[130] Ujungjaya	-	-	36	34	36	34
[140] Conggeang	-	-	113	100	113	100
[150] Paseh	-	-	-	-	-	-
[160] Cimalaka	587	497	159	181	746	678
[161] Cisarua	-	-	-	-	-	-
[170] Tanjungkerta	-	-	437	456	437	456
[171] Tanjungsari	-	-	121	141	121	141
[180] Buahdua	-	-	92	101	92	101
[181] Surian	-	-	-	-	-	-
<b>Kabupaten Sumedang</b>	<b>987</b>	<b>839</b>	<b>2 836</b>	<b>2 908</b>	<b>3 823</b>	<b>3 747</b>

Catatan/Note: ...

Sumber/Source: Kementerian Agama, Data Semester Ganjil/Ministry of Religious Affairs, Odd Semester Data

**Tabel**  
**Table** 4.1.10

**Jumlah Desa<sup>1</sup>/Kelurahan yang Memiliki Fasilitas Sekolah Menurut Kecamatan dan Tingkat Pendidikan di Kabupaten Sumedang, 2019–2021**  
**Number of Villages<sup>1</sup>/Kelurahan Having Educational Facilities by Subdistrict and Educational Level in Sumedang Regency, 2019–2021**

Kecamatan Subdistrict	SD Primary School		
	2019	2020	2021
(1)	(2)	(3)	(4)
[010] Jatinangor	12	12	12
[020] Cimanggung	11	11	11
[030] Tanjungsari	12	12	12
[031] Sukasari	7	7	7
[032] Pamulihan	11	11	11
[040] Rancakalong	10	10	10
[050] Sumedang Selatan	14	14	14
[060] Sumedang Utara	13	13	13
[061] Ganeas	8	8	8
[070] Situraja	14	15	15
[071] Cisitu	10	10	10
[080] Darmaraja	12	12	12
[090] Cibugel	7	7	7
[100] Wado	10	10	10
[101] Jatinunggal	9	9	9
[111] Jatigede	11	11	11
[120] Tomo	9	9	9
[130] Ujungjaya	9	9	9
[140] Conggeang	12	12	12
[150] Paseh	10	10	10
[160] Cimalaka	14	14	14
[161] Cisarua	7	7	7
[170] Tanjungkerta	12	12	12
[171] Tanjungmedar	9	9	9
[180] Buahdua	14	14	14
[181] Surian	9	9	9
<b>Kabupaten Sumedang</b>	<b>276</b>	<b>277</b>	<b>277</b>

Lanjutan Tabel/Continued Table 4.1.10

Kecamatan Subdistrict	SMP Junior High School		
	2019	2020	2021
(1)	(5)	(6)	(7)
[010] Jatinangor	10	10	10
[020] Cimanggung	7	8	8
[030] Tanjung Sari	10	10	10
[031] Sukasari	4	5	4
[032] Pamulihan	9	10	10
[040] Rancakalong	7	7	6
[050] Sumedang Selatan	9	9	9
[060] Sumedang Utara	6	6	7
[061] Ganeas	4	3	3
[070] Situraja	7	7	7
[071] Cisitu	3	4	4
[080] Darmaraja	4	4	4
[090] Cibugel	5	5	5
[100] Wado	7	7	8
[101] Jatinunggal	5	5	5
[111] Jatigede	4	4	4
[120] Tomo	3	3	3
[130] Ujungjaya	2	2	2
[140] Conggeang	4	5	5
[150] Paseh	6	6	6
[160] Cimalaka	7	7	7
[161] Cisarua	2	2	2
[170] Tanjungkerta	5	5	5
[171] Tanjungmedar	6	6	5
[180] Buahdua	4	4	4
[181] Surian	2	2	2
<b>Kabupaten Sumedang</b>	<b>142</b>	<b>146</b>	<b>145</b>

Lanjutan Tabel/*Continued Table* 4.1.10

Kecamatan Subdistrict	SMA Senior High School		
	2019	2020	2021
(1)	(8)	(9)	(10)
[010] Jatinangor	5	5	5
[020] Cimanggung	2	2	2
[030] Tanjung Sari	6	7	7
[031] Sukasari	4	4	3
[032] Pamulihan	2	3	3
[040] Rancakalong	1	1	1
[050] Sumedang Selatan	2	2	3
[060] Sumedang Utara	3	3	3
[061] Ganeas	2	1	1
[070] Situraja	2	3	4
[071] Cisitu	-	-	-
[080] Darmaraja	2	2	2
[090] Cibugel	-	-	-
[100] Wado	-	-	-
[101] Jatinunggal	2	3	3
[111] Jatigede	-	-	-
[120] Tomo	2	2	2
[130] Ujungjaya	1	1	1
[140] Conggeang	2	2	2
[150] Paseh	-	-	-
[160] Cimalaka	3	3	2
[161] Cisarua	-	-	-
[170] Tanjungkerta	2	2	2
[171] Tanjungmedar	1	1	1
[180] Buahdua	-	1	1
[181] Surian	-	-	-
<b>Kabupaten Sumedang</b>	<b>44</b>	<b>48</b>	<b>48</b>

Lanjutan Tabel/Continued Table 4.1.10

Kecamatan Subdistrict	SMK Vocational School		
	2019	2020	2021
(1)	(11)	(12)	(13)
[010] Jatinangor	6	6	6
[020] Cimanggung	4	4	4
[030] Tanjungsari	7	7	7
[031] Sukasari	1	2	2
[032] Pamulihan	3	3	3
[040] Rancakalong	3	3	3
[050] Sumedang Selatan	4	4	4
[060] Sumedang Utara	5	5	5
[061] Ganeas	-	-	-
[070] Situraja	5	5	5
[071] Cisitu	-	-	-
[080] Darmaraja	2	2	2
[090] Cibugel	2	2	3
[100] Wado	1	1	2
[101] Jatinunggal	4	4	4
[111] Jatigede	-	-	1
[120] Tomo	1	1	1
[130] Ujungjaya	2	2	2
[140] Conggeang	1	1	1
[150] Paseh	1	1	1
[160] Cimalaka	3	4	4
[161] Cisarua	-	-	-
[170] Tanjungkerta	2	2	2
[171] Tanjungmedar	2	2	2
[180] Buahdua	2	2	2
[181] Surian	2	2	2
<b>Kabupaten Sumedang</b>	<b>63</b>	<b>65</b>	<b>68</b>

Lanjutan Tabel/Continued Table 4.1.10

Kecamatan Subdistrict	Perguruan Tinggi University		
	2019	2020	2021
(1)	(14)	(15)	(16)
[010] Jatinangor	4	4	4
[020] Cimanggung	-	-	-
[030] Tanjungsari	1	1	1
[031] Sukasari	-	-	-
[032] Pamulihan	-	-	-
[040] Rancakalong	-	-	-
[050] Sumedang Selatan	-	-	-
[060] Sumedang Utara	2	2	2
[061] Ganeas	-	-	-
[070] Situraja	-	-	-
[071] Cisitu	-	-	-
[080] Darmaraja	-	-	-
[090] Cibugel	-	-	-
[100] Wado	-	-	-
[101] Jatinunggal	-	-	-
[111] Jatigede	-	-	-
[120] Tomo	1	1	-
[130] Ujungjaya	-	-	-
[140] Conggeang	-	-	-
[150] Paseh	-	-	-
[160] Cimalaka	1	1	1
[161] Cisarua	-	-	-
[170] Tanjungkerta	-	-	-
[171] Tanjungmedar	-	-	-
[180] Buahdua	-	-	-
[181] Surian	-	-	-
<b>Kabupaten Sumedang</b>	<b>9</b>	<b>9</b>	<b>8</b>

Catatan/Note: <sup>1</sup> Desa pada tabel ini termasuk Unit Permukiman Transmigrasi (UPT) yang masih dibina oleh kementerian terkait dan nagari di Provinsi Sumatera Barat/Villages in this table include Transmigration Settlement Unit which is still fostered by the relevant ministries and the nagari in the Province of Sumatera Barat

Sumber/Source: BPS, Pendataan Potensi Desa (Podes)/ BPS-Statistics Indonesia, Village Potential Data Collection

**Tabel**  
**Table** 4.1.11

**Angka Partisipasi Murni (APM) dan Angka Partisipasi Kasar (APK) Menurut Jenjang Pendidikan di Kabupaten Sumedang, 2020 dan 2021**  
**Net Participation Rates and Gross Participation Rates by Educational Level in Sumedang Regency, 2020 and 2021**

Jenjang Pendidikan Educational Level	Angka Partisipasi Murni (APM) Net Participation Rates		Angka Partisipasi Kasar (APK) Gross Participation Rates	
	2020	2021	2020	2021
(1)	(2)	(3)	(4)	(5)
SD/MI Elementary School	96,11	96,01	106,25	107,03
SMP/MTs Junior High School	88,79	89,17	119,27	111,75
SMA/SMK/MA Senior High School	44,74	44,53	53,70	52,97

Catatan/Note: ...

Sumber/Source: BPS, Survei Sosial Ekonomi Nasional (Susenas)/BPS-Statistics Indonesia, National Socioeconomic Survey



**Tabel**  
**Table** 4.1.12

**Persentase Penduduk Berumur 15 Tahun ke Atas yang Melek Huruf Menurut Kelompok Umur di Kabupaten Sumedang, 2020 dan 2021**  
*Percentage of Literate People Aged 15 Years and Over by Age Group in Sumedang Regency, 2020 and 2021*

Kelompok Umur Age Group	2020	2021
(1)	(2)	(3)
15–19	100,0	...
20–24	100,0	...
25–29	100,0	...
30–34	99,41	...
35–39	99,43	...
40–44	100,0	...
45–49	100,0	...
50+	99,44	...
<b>15–24</b>	<b>100,0</b>	...
<b>15–44</b>	<b>99,82</b>	...
<b>15+</b>	<b>99,70</b>	...
<b>45+</b>	<b>99,55</b>	...

Catatan/Note: ...

Sumber/Source: BPS, Survei Sosial Ekonomi Nasional (Susenas)/BPS-Statistics Indonesia, National Socioeconomic Survey

## 4.2 KESEHATAN HEALTH

**Tabel 4.2.1** Jumlah Desa<sup>1</sup>/Kelurahan Yang Memiliki Sarana Kesehatan Menurut Kecamatan di Kabupaten Sumedang, 2019–2021  
*Number of Villages<sup>1</sup>/Kelurahan Having Health Facilities by Subdistrict in Sumedang Regency, 2019–2021*

Kecamatan Subdistrict	Rumah Sakit Hospital		
	2019	2020	2021
(1)	(2)	(3)	(4)
[010] Jatinangor	1	1	1
[020] Cimanggung	-	-	-
[030] Tanjungsari	-	-	-
[031] Sukasari	-	-	-
[032] Pamulihan	-	-	-
[040] Rancakalong	-	-	-
[050] Sumedang Selatan	2	2	2
[060] Sumedang Utara	-	-	-
[061] Ganeas	-	-	-
[070] Situraja	-	-	-
[071] Cisitu	-	-	-
[080] Darmaraja	-	-	-
[090] Cibugel	-	-	-
[100] Wado	-	-	-
[101] Jatinunggal	-	-	-
[111] Jatigede	-	-	-
[120] Tomo	-	-	-
[130] Ujungjaya	-	-	-
[140] Conggeang	-	-	-
[150] Paseh	-	-	-
[160] Cimalaka	-	-	-
[161] Cisarua	-	-	-
[170] Tanjungkerta	-	-	-
[171] Tanjungsmedar	-	-	-
[180] Buahdua	-	-	-
[181] Surian	-	-	-
<b>Kabupaten Sumedang</b>	<b>3</b>	<b>3</b>	<b>3</b>

Lanjutan Tabel/*Continued Table* 4.2.1

Kecamatan <i>Subdistrict</i>	Rumah Sakit Bersalin <i>Maternity Hospital</i>		
	2019	2020	2021
(1)	(5)	(6)	(7)
[010] Jatinangor	-	-	-
[020] Cimanggung	-	-	-
[030] Tanjungsari	-	-	-
[031] Sukasari	-	-	-
[032] Pamulihan	-	-	-
[040] Rancakalong	-	-	-
[050] Sumedang Selatan	-	-	-
[060] Sumedang Utara	-	-	-
[061] Ganeas	-	-	-
[070] Situraja	-	-	-
[071] Cisitu	-	-	-
[080] Darmaraja	-	-	-
[090] Cibugel	-	-	-
[100] Wado	-	-	-
[101] Jatinunggal	-	-	-
[111] Jatigede	-	-	-
[120] Tomo	-	-	-
[130] Ujungjaya	-	-	-
[140] Conggeang	-	-	-
[150] Paseh	-	-	-
[160] Cimalaka	-	-	-
[161] Cisarua	-	-	-
[170] Tanjungkerta	-	-	-
[171] Tanjungmedar	-	-	-
[180] Buahdua	-	-	-
[181] Surian	-	-	-
<b>Kabupaten Sumedang</b>	-	-	-

Lanjutan Tabel/Continued Table 4.2.1

Kecamatan Subdistrict	Poliklinik Polyclinic		
	2019	2020	2021
(1)	(8)	(9)	(10)
[010] Jatinangor	5	5	6
[020] Cimanggung	5	5	5
[030] Tanjungsari	7	7	8
[031] Sukasari	1	2	1
[032] Pamulihan	2	2	4
[040] Rancakalong	1	2	1
[050] Sumedang Selatan	3	5	5
[060] Sumedang Utara	5	5	5
[061] Ganeas	1	1	1
[070] Situraja	1	2	1
[071] Cisitu	-	-	-
[080] Darmaraja	1	3	1
[090] Cibugel	-	-	-
[100] Wado	1	1	1
[101] Jatinunggal	3	3	3
[111] Jatigede	-	-	-
[120] Tomo	2	2	1
[130] Ujungjaya	1	1	1
[140] Conggeang	-	-	-
[150] Paseh	1	1	1
[160] Cimalaka	1	1	1
[161] Cisarua	-	-	-
[170] Tanjungkerta	2	2	2
[171] Tanjungmedar	1	1	1
[180] Buahdua	1	1	1
[181] Surian	-	-	-
<b>Kabupaten Sumedang</b>	<b>45</b>	<b>52</b>	<b>50</b>

Lanjutan Tabel/*Continued Table 4.2.1*

Kecamatan Subdistrict	Puskesmas Public Health Center		
	2019	2020	2021
(1)	(11)	(12)	(13)
[010] Jatinangor	2	2	2
[020] Cimanggung	2	2	2
[030] Tanjungsari	2	2	2
[031] Sukasari	1	1	1
[032] Pamulihan	2	2	2
[040] Rancakalong	1	1	1
[050] Sumedang Selatan	2	2	2
[060] Sumedang Utara	3	3	3
[061] Ganeas	1	1	1
[070] Situraja	2	2	1
[071] Cisitu	1	1	1
[080] Darmaraja	1	1	1
[090] Cibugel	1	1	1
[100] Wado	1	1	1
[101] Jatinunggal	1	1	1
[111] Jatigede	1	1	1
[120] Tomo	1	1	1
[130] Ujungjaya	1	1	1
[140] Conggeang	1	1	1
[150] Paseh	1	1	1
[160] Cimalaka	1	1	1
[161] Cisarua	1	1	1
[170] Tanjungkerta	2	2	2
[171] Tanjungmedar	1	1	1
[180] Buahdua	2	2	2
[181] Surian	1	1	1
<b>Kabupaten Sumedang</b>	<b>36</b>	<b>36</b>	<b>35</b>

Lanjutan Tabel/Continued Table 4.2.1

Kecamatan Subdistrict	Puskesmas Pembantu Subsidiary of Public Health Center		
	2019	2020	2021
(1)	(14)	(15)	(16)
[010] Jatinangor	1	1	1
[020] Cimanggung	1	1	1
[030] Tanjungsari	2	2	2
[031] Sukasari	-	1	1
[032] Pamulihan	3	3	3
[040] Rancakalong	2	2	2
[050] Sumedang Selatan	2	2	2
[060] Sumedang Utara	2	2	2
[061] Ganeas	2	2	2
[070] Situraja	4	5	5
[071] Cisitu	1	3	3
[080] Darmaraja	1	1	1
[090] Cibugel	2	2	2
[100] Wado	3	3	3
[101] Jatinunggal	4	4	4
[111] Jatigede	4	4	5
[120] Tomo	2	2	3
[130] Ujungjaya	2	2	2
[140] Conggeang	3	3	3
[150] Paseh	3	3	3
[160] Cimalaka	3	3	3
[161] Cisarua	2	2	2
[170] Tanjungkerta	1	1	1
[171] Tanjungmedar	3	3	2
[180] Buahdua	5	6	7
[181] Surian	1	1	1
<b>Kabupaten Sumedang</b>	<b>59</b>	<b>64</b>	<b>66</b>

Lanjutan Tabel/*Continued Table 4.2.1*

Kecamatan Subdistrict	Apotek Pharmacy		
	2019	2020	2021
(1)	(17)	(18)	(19)
[010] Jatinangor	7	7	8
[020] Cimanggung	5	6	6
[030] Tanjungsari	3	3	6
[031] Sukasari	-	-	-
[032] Pamulihan	2	3	3
[040] Rancakalong	1	1	1
[050] Sumedang Selatan	5	4	4
[060] Sumedang Utara	4	4	5
[061] Ganeas	1	1	1
[070] Situraja	4	4	4
[071] Cisitu	-	-	1
[080] Darmaraja	4	5	4
[090] Cibugel	-	-	1
[100] Wado	1	1	1
[101] Jatinunggal	3	4	4
[111] Jatigede	-	-	-
[120] Tomo	-	-	-
[130] Ujungjaya	2	2	2
[140] Conggeang	1	1	2
[150] Paseh	3	3	3
[160] Cimalaka	2	2	2
[161] Cisarua	1	1	1
[170] Tanjungkerta	3	3	4
[171] Tanjungmedar	2	2	3
[180] Buahdua	2	3	3
[181] Surian	-	-	-
<b>Kabupaten Sumedang</b>	<b>56</b>	<b>60</b>	<b>69</b>

Catatan/Note: <sup>1</sup> Desa pada tabel ini termasuk Unit Permukiman Transmigrasi (UPT) yang masih dibina oleh kementerian terkait dan nagari di Provinsi Sumatera Barat/*Villages in this table include Transmigration Settlement Unit which is still fostered by the relevant ministries and the nagari in the Province of Sumatera Barat*

Sumber/Source: BPS, Pendataan Potensi Desa (Podes)/BPS-Statistics Indonesia, Village Potential Data Collecting

**Tabel**  
**Table 4.2.2****Jumlah Tenaga Kesehatan Menurut Kecamatan di  
Kabupaten Sumedang, 2021**  
*Number of Medical Personnel by Subdistrict in Sumedang  
Regency, 2021*

Kecamatan Subdistrict	Dokter Doctor	Dokter Gigi Dentist	Perawat Nurse	Bidan Midwife	Tenaga Kefarmasian Pharmaceutical	Tenaga Gizi Nutritionist
(1)	(2)	(3)	(4)	(5)	(6)	(7)
[010] Jatinangor	4	1	28	47	3	3
[020] Cimanggung	4	2	17	31	7	2
[030] Tanjungsari	5	2	24	44	3	3
[031] Sukasari	2	1	10	17	2	1
[032] Pamulihan	4	2	19	29	3	2
[040] Rancakalong	1	-	19	18	1	1
[050] Sumedang Selatan	4	1	23	36	3	3
[060] Sumedang Utara	9	1	43	52	5	3
[061] Ganeas	2	1	13	17	2	1
[070] Situraja	1	-	14	30	2	1
[071] Cisitu	1	1	18	23	2	1
[080] Darmaraja	2	1	16	24	2	1
[090] Cibugel	2	-	11	23	1	1
[100] Wado	1	-	14	27	2	1
[101] Jatinunggal	1	-	17	27	1	1
[111] Jatigede	2	-	12	25	1	1
[120] Tomo	2	1	17	22	1	1
[130] Ujungjaya	2	-	19	27	5	2
[140] Conggeang	3	1	18	31	2	1
[150] Paseh	1	-	12	27	3	3
[160] Cimalaka	4	-	14	32	4	2
[161] Cisarua	2	-	11	13	1	1
[170] Tanjungkerta	2	-	27	38	5	3
[171] Tanjungmedar	2	-	8	15	2	1
[180] Buahdua	3	-	28	34	3	3
[181] Surian	1	-	10	17	1	1
<b>Kabupaten Sumedang</b>	<b>67</b>	<b>15</b>	<b>462</b>	<b>726</b>	<b>67</b>	<b>44</b>

Catatan/Note:

Sumber/Source: Dinas Kesehatan Kabupaten Sumedang / Department of Health of Sumedang Regency



**Tabel**  
**Table** 4.2.3**Jumlah Rumah Sakit Umum, Rumah Sakit Khusus,  
Puskesmas, Klinik Pratama, dan Posyandu Menurut  
Kecamatan di Kabupaten Sumedang, 2021**  
*Number of General Hospital, Specialized Hospital, Public  
Health Center, Primary Clinic, and Integrated Health Post by  
Subdistrict in Sumedang Regency, 2021*

Kecamatan Subdistrict	Rumah Sakit Umum General Hospital	Rumah Sakit Khusus Special Hospital	Puskesmas Rawat Inap Public Health Center With Inpatient Care
(1)	(2)	(3)	(4)
[010] Jatinangor	1	-	1
[020] Cimanggung	-	-	-
[030] Tanjungsari	-	-	1
[031] Sukasari	-	-	-
[032] Pamulihan	-	-	-
[040] Rancakalong	-	-	-
[050] Sumedang Selatan	2	-	-
[060] Sumedang Utara	-	-	1
[061] Ganeas	-	-	-
[070] Situraja	-	-	-
[071] Cisitu	-	-	1
[080] Darmaraja	-	-	1
[090] Cibugel	-	-	-
[100] Wado	-	-	1
[101] Jatinunggal	-	-	1
[111] Jatigede	-	-	-
[120] Tomo	-	-	1
[130] Ujungjaya	-	-	1
[140] Conggeang	-	-	1
[150] Paseh	-	-	-
[160] Cimalaka	-	-	-
[161] Cisarua	-	-	-
[170] Tanjungkerta	-	-	1
[171] Tanjungmedar	-	-	-
[180] Buahdua	-	-	1
[181] Surian	-	-	1
<b>Kabupaten Sumedang</b>	<b>3</b>	<b>-</b>	<b>13</b>

Lanjutan Tabel/*Continued Table 4.2.3*

Kecamatan Subdistrict	Puskesmas Non Rawat		
	Inap Public Health Center Without Inpatient Care	Klinik Pratama Primary Clinic	Posyandu Integrated Health Post
(1)	(5)	(6)	(7)
[010] Jatinangor	1	12	140
[020] Cimanggung	2	13	135
[030] Tanjungsari	1	7	139
[031] Sukasari	1	-	54
[032] Pamulihan	2	-	59
[040] Rancakalong	1	1	71
[050] Sumedang Selatan	2	12	114
[060] Sumedang Utara	2	10	107
[061] Ganeas	1	-	39
[070] Situraja	1	3	53
[071] Cisitu	-	-	38
[080] Darmaraja	-	3	47
[090] Cibugel	1	-	27
[100] Wado	-	5	49
[101] Jatinunggal	-	5	56
[111] Jatigede	1	-	39
[120] Tomo	-	-	30
[130] Ujungjaya	-	1	34
[140] Conggeang	-	1	56
[150] Paseh	1	2	56
[160] Cimalaka	1	2	88
[161] Cisarua	1	-	34
[170] Tanjungkerta	1	4	60
[171] Tanjungsmedar	1	1	41
[180] Buahdua	1	4	54
[181] Surian	-	-	26
<b>Kabupaten Sumedang</b>	<b>22</b>	<b>86</b>	<b>1 646</b>

Sumber/*Source*: Dinas Kesehatan Kabupaten Sumedang / *Department of Health of Sumedang Regency*

### 4.3 AGAMA DAN SOSIAL LAINNYA RELIGION AND OTHER SOCIAL AFFAIRS

**Tabel 4.3.1** Jumlah Penduduk Menurut Kecamatan dan Agama yang Dianut di Kabupaten Sumedang, 2020  
*Population by Subdistrict and Religion in Sumedang Regency, 2020*

Kecamatan Subdistrict	Islam	Protestan Protestant	Katolik Catholic	Hindu	Budha Buddha	Konghuchu	Lainnya Others
(1)	(2)	(3)	(4)	(5)	(6)	(7)	(8)
[010] Jatinangor	89 847	772	146	8	80	3	5
[020] Cimanggung	86 278	406	86	-	16	11	2
[030] Tanjungsari	83 627	438	59	1	-	3	-
[031] Sukasari	33 135	50	-	-	-	2	-
[032] Pamulihan	61 746	76	14	-	3	6	-
[040] Rancakalong	40 780	6	2	-	-	-	-
[050] Sumedang Selatan	80 166	339	45	8	28	3	1
[060] Sumedang Utara	96 808	1 525	190	6	103	4	-
[061] Ganeas	25 865	46	1	1	-	2	-
[070] Situraja	42 000	91	4	-	-	-	-
[071] Cisitu	30 475	2	2	-	-	2	-
[080] Darmaraja	36 960	16	2	-	-	-	-
[090] Cibugel	24 629	16	-	1	-	-	-
[100] Wado	43 974	86	-	-	-	4	-
[101] Jatinunggal	45 883	5	2	-	-	3	-
[111] Jatigede	22 404	4	-	-	-	-	-
[120] Tomo	23 400	56	9	-	-	-	-
[130] Ujungjaya	31 376	3	2	-	-	4	-
[140] Conggeang	28 919	6	2	-	-	1	-
[150] Paseh	37 989	133	14	1	-	4	-
[160] Cimalaka	61 578	373	40	9	2	6	-
[161] Cisarua	20 849	11	-	-	-	-	-
[170] Tanjungkerta	34 512	8	2	-	-	2	-
[171] Tanjungmedar	26 256	10	-	-	-	6	-
[180] Buahdua	32 926	6	1	-	-	1	-
[181] Surian	11 617	5	1	-	-	-	-
<b>Kabupaten Sumedang</b>	<b>1 153 999</b>	<b>4 489</b>	<b>624</b>	<b>35</b>	<b>232</b>	<b>67</b>	<b>8</b>

Catatan/Note: ...

Sumber/Source: Kementerian Agama Kabupaten Sumedang / Ministry of Religion of Sumedang Regency

**Tabel 4.3.2** Jumlah Tempat Peribadatan Menurut Kecamatan di Kabupaten Sumedang, 2020  
**Number of Places of Worship by Subdistrict in Sumedang Regency, 2020**

Kecamatan Subdistrict	Masjid Mosque	Mushola Pray Room	Gereja Protestan Protestant Church	Gereja Katholik Catholic Church	Pura Temple	Vihara
(1)	(2)	(3)	(4)	(5)	(6)	(7)
[010] Jatinangor	163	19	1	2	1	-
[020] Cimanggung	105	123	2	-	-	-
[030] Tanjungsari	124	79	-	-	-	-
[031] Sukasari	94	69	-	-	-	-
[032] Pamulihan	108	47	-	-	-	-
[040] Rancakalong	91	119	-	-	-	-
[050] Sumedang Selatan	155	36	1	-	-	-
[060] Sumedang Utara	185	81	11	1	-	-
[061] Ganeas	48	45	-	-	-	-
[070] Situraja	78	41	-	-	-	-
[071] Cisitu	50	72	-	-	-	-
[080] Darmaraja	27	28	-	-	-	-
[090] Cibugel	48	117	-	-	-	-
[100] Wado	71	21	1	-	-	-
[101] Jatinunggal	97	25	-	-	-	-
[111] Jatigede	13	10	-	-	-	-
[120] Tomo	32	10	-	-	-	-
[130] Ujungjaya	135	4	-	-	-	-
[140] Conggeang	63	128	-	-	-	-
[150] Paseh	55	20	-	-	-	-
[160] Cimalaka	101	86	-	-	-	-
[161] Cisarua	43	3	-	-	-	-
[170] Tanjungkerta	108	110	-	-	-	-
[171] Tanjungsari	98	59	-	-	-	-
[180] Buahdua	55	83	-	-	-	-
[181] Surian	48	1	-	-	-	-
<b>Kabupaten Sumedang</b>	<b>2 195</b>	<b>1 436</b>	<b>16</b>	<b>3</b>	<b>1</b>	<b>-</b>

Catatan/Note: ...

Sumber/Source: Kementerian Agama Kabupaten Sumedang / Ministry of Religion of Sumedang Regency

**Tabel**  
**Table** 4.3.3

**Jumlah Desa<sup>1</sup>/Kelurahan yang Mengalami Bencana Alam<sup>2</sup> Menurut Kecamatan di Kabupaten Sumedang, 2018, 2019 dan 2021**  
**Number of Villages<sup>1</sup>/Kelurahan that Had Natural Disaster<sup>2</sup> by Subdistrict in Sumedang Regency, 2018, 2019 and 2021**

Kecamatan Subdistrict	Banjir/Flood		
	2018	2019	2021
(1)	(2)	(3)	(4)
[010] Jatinangor	3	4	7
[020] Cimanggung	3	4	6
[030] Tanjungsari	-	-	3
[031] Sukasari	-	-	-
[032] Pamulihan	2	-	-
[040] Rancakalong	-	-	1
[050] Sumedang Selatan	-	2	3
[060] Sumedang Utara	2	2	1
[061] Ganeas	-	-	-
[070] Situraja	1	-	-
[071] Cisitu	-	-	-
[080] Darmaraja	-	-	-
[090] Cibugel	-	-	-
[100] Wado	-	-	-
[101] Jatinunggal	-	-	-
[111] Jatigede	-	-	1
[120] Tomo	2	-	5
[130] Ujungjaya	1	2	1
[140] Conggeang	-	-	1
[150] Paseh	-	1	-
[160] Cimalaka	-	-	2
[161] Cisarua	-	-	-
[170] Tanjungkerta	-	-	-
[171] Tanjungmedar	-	-	1
[180] Buahdua	-	-	-
[181] Surian	-	1	-
<b>Kabupaten Sumedang</b>	<b>14</b>	<b>16</b>	<b>32</b>

Lanjutan Tabel/Continued Table 4.3.3

Kecamatan Subdistrict	Gempa Bumi/Earthquake		
	2018	2019	2021
(1)	(5)	(6)	(7)
[010] Jatinangor	-	-	-
[020] Cimanggung	-	-	-
[030] Tanjungsari	-	-	-
[031] Sukasari	-	-	-
[032] Pamulihan	-	-	-
[040] Rancakalong	-	-	-
[050] Sumedang Selatan	-	-	-
[060] Sumedang Utara	-	-	-
[061] Ganeas	-	-	-
[070] Situraja	-	-	-
[071] Cisitu	-	-	-
[080] Darmaraja	-	-	-
[090] Cibugel	-	-	-
[100] Wado	-	-	-
[101] Jatinunggal	-	-	-
[111] Jatigede	-	-	-
[120] Tomo	-	-	-
[130] Ujungjaya	-	-	-
[140] Conggeang	-	-	-
[150] Paseh	-	-	-
[160] Cimalaka	-	-	-
[161] Cisarua	-	-	-
[170] Tanjungkerta	-	-	-
[171] Tanjungmedar	-	-	-
[180] Buahdua	-	-	-
[181] Surian	-	-	-
<b>Kabupaten Sumedang</b>	-	-	-

Lanjutan Tabel/*Continued Table* 4.3.3

Kecamatan Subdistrict	Tanah Longsor/Landslide		
	2018	2019	2021
(1)	(8)	(9)	(10)
[010] Jatinangor	-	-	2
[020] Cimanggung	1	4	3
[030] Tanjungsari	-	-	4
[031] Sukasari	1	4	3
[032] Pamulihan	3	5	5
[040] Rancakalong	1	6	8
[050] Sumedang Selatan	6	9	9
[060] Sumedang Utara	2	-	3
[061] Ganeas	1	1	3
[070] Situraja	2	7	7
[071] Cisitu	2	3	2
[080] Darmaraja	1	5	3
[090] Cibugel	1	5	7
[100] Wado	3	-	3
[101] Jatinunggal	3	3	2
[111] Jatigede	1	2	4
[120] Tomo	2	-	4
[130] Ujungjaya	1	1	-
[140] Conggeang	2	2	6
[150] Paseh	-	1	2
[160] Cimalaka	-	2	3
[161] Cisarua	1	2	2
[170] Tanjungkerta	-	3	5
[171] Tanjungmedar	1	-	1
[180] Buahdua	-	1	2
[181] Surian	-	3	1
<b>Kabupaten Sumedang</b>	<b>35</b>	<b>69</b>	<b>94</b>

Catatan/Note: <sup>1</sup> Desa pada tabel ini termasuk Unit Permukiman Transmigrasi (UPT) yang masih dibina oleh kementerian terkait dan nagari di Provinsi Sumatera Barat/*Villages in this table are included in Transmigration Settlement Unit which is still fostered by the relevant ministries and the nagari in the Province of Sumatera Barat*

<sup>2</sup> Terjadi dalam tiga tahun terakhir sampai dengan saat pencacahan/*Occured during the last three years by the time of enumeration*

Sumber/Source: BPS, Pendataan Potensi Desa (Podes)/BPS-Statistics Indonesia, Village Potential Data Collecting

#### 4.4 KEMISKINAN POVERTY

**Tabel 4.4.1** **Garis Kemiskinan, Jumlah, dan Persentase Penduduk Miskin di Kabupaten Sumedang, 2014–2021**  
*Poverty Line, Number, and Percentage of Poor People in Sumedang Regency, 2014–2021*

Tahun Year	Garis Kemiskinan (rupiah/kapita/bulan) Poverty Line (rupiah/capita/month)	Jumlah Penduduk Miskin (ribu) Number of Poor People (thousand)	Persentase Penduduk Miskin Percentage of Poor People
(1)	(2)	(3)	(4)
2014	265 495	122,00	10,78
2015	281 649	129,00	11,36
2016	397 196	120,60	10,57
2017	307 394	120,63	10,53
2018	334 743	112,14	9,76
2019	342 073	104,18	9,05
2020	353 092	118,38	10,26
2021	360 054	126,28	10,71

Catatan/Note: ...

Sumber/Source: BPS, Survei Sosial Ekonomi Nasional Maret/BPS-Statistics Indonesia, March National Socioeconomic Survey



**Tabel**  
**Table** 4.4.2

**Indeks Kedalaman Kemiskinan dan Indeks Keparahan Kemiskinan di Kabupaten Sumedang, 2014–2021**  
**Poverty Gap Index and Poverty Severity Index in Sumedang Regency, 2014–2021**

Tahun Year	Indeks Kedalaman Kemiskinan Poverty Gap Index	Indeks Keparahan Kemiskinan Poverty Severity Index
(1)	(2)	(3)
2014	1,31	0,26
2015	1,82	0,45
2016	1,57	0,35
2017	1,97	0,54
2018	1,72	0,47
2019	1,05	0,21
2020	1,72	0,42
2021	1,71	0,46

Catatan/Note: ...

Sumber/Source: BPS, Survei Sosial Ekonomi Nasional Maret/BPS-Statistics Indonesia, March National Socioeconomic Survey

<https://sumedangkab.bps.go.id>




**PERTANIAN, KEHUTANAN, PETERNAKAN, DAN PERIKANAN**  
**AGRICULTURE, FORESTRY, LIVESTOCK, AND FISHERY**



Produksi Mangga selama tahun 2020 menurun 13,11% jika dibandingkan tahun 2019 menjadi 656.450 kw

Produksi Cabai Besar selama tahun 2020 naik 37,19% jika dibandingkan tahun 2019 menjadi 69.071 kw





**PENJELASAN TEKNIS**

1. Data pokok tanaman pangan yang dikumpulkan adalah luas panen dan produktivitas (hasil per hektar). Produksi tanaman pangan merupakan hasil perkalian antara luas panen dengan produktivitas. Pengumpulan data luas panen dilakukan setiap bulan dengan pendekatan area kecamatan di seluruh wilayah Indonesia. Pengumpulan data produktivitas dilakukan melalui pengukuran langsung pada plot ubinan berukuran  $2\frac{1}{2}$  m x  $2\frac{1}{2}$  m. Pengumpulan data produktivitas dilakukan setiap subround (empat bulanan) pada waktu panen petani.
2. Data produksi padi dan palawija yang disajikan adalah dalam kualitas: gabah kering giling (padi), pipilan kering (jagung), biji kering (kedelai dan kacang tanah), dan umbi basah (ubi kayu dan ubi jalar).
3. **Tanaman sayuran dan buah-buahan semusim**  
**Tanaman sayuran semusim** adalah tanaman sumber vitamin, garam mineral dan lain-lain yang dikonsumsi dari bagian tanaman yang berupa daun, bunga, buah, dan umbinya, yang berumur kurang dari satu tahun. **Tanaman buah-buahan semusim** adalah tanaman sumber vitamin, garam mineral, dan lain-lain yang

**TECHNICAL NOTES**

1. *The main data of food crops collected are area of harvest and productivity (yield per hectare). The production of food crops is the result of the multiplication of the harvested area and productivity. Harvested area data is collected every month with a sub-district area approach throughout Indonesia. Productivity data was collected by means of direct measurement on the ubinan plot measuring  $2\frac{1}{2}$  m x  $2\frac{1}{2}$  m. Productivity data is collected every subround (four months) at the time of harvest for farmers.*
2. *The data on rice and secondary crops production presented are in terms of quality: milled dry unhulled rice (paddy), dry shelled (corn), dry seeds (soybean and peanut), and wet tubers (cassava and sweet potato).*
3. *Seasonal vegetable and fruit crops*  
*Seasonal vegetable crops are plants that are a source of vitamins, mineral salts and others which are consumed from plant parts in the form of leaves, flowers, fruit and tubers, which are less than one year old. Seasonal fruit plants are plant sources of vitamins, mineral salts, etc. which are consumed from plant parts in the form of fruit, less than one year old, not in the form of trees / clumps but creeping and soft-trunked. Annual fruit and vegetable crop*
4. *Annual fruit plants are plant*

dikonsumsi dari bagian tanaman yang berupa buah, berumur kurang dari satu tahun, tidak berbentuk pohon/rumpun tetapi menjalar dan berbatang lunak. Tanaman buah-buahan dan sayuran tahunan

4. **Tanaman buah-buahan tahunan** adalah tanaman sumber vitamin, garam mineral, dan lain-lain yang dikonsumsi dari bagian tanaman yang berupa buah dan merupakan tanaman tahunan. **Tanaman sayuran tahunan** adalah tanaman sumber vitamin, garam mineral, dan lain-lain yang dikonsumsi dari bagian tanaman yang berupa daun dan atau buah yang berumur lebih dari satu tahun.
5. **Tanaman biofarmaka** adalah tanaman yang bermanfaat untuk obat-obatan, kosmetik, dan kesehatan yang dikonsumsi atau digunakan dari bagian-bagian tanaman seperti daun, batang, buah, umbi (rimpang) ataupun akar.
6. **Tanaman hias** adalah tanaman yang mempunyai nilai keindahan baik bentuk, warna daun, tajuk maupun bunganya, sering digunakan untuk penghias pekarangan dan lain sebagainya.

*sources of vitamins, mineral salts, etc. which are consumed from plant parts in the form of fruit and are annual plants. Annual vegetable crops are plants that are a source of vitamins, mineral salts, etc. which are consumed from plant parts in the form of leaves and or fruit that are more than one year old.*

5. *Biopharmaca plants are plants that are useful for medicine, cosmetics, and health which are consumed or used from plant parts such as leaves, stems, fruit, tubers (rhizomes) or roots.*
6. *Ornamental plants are plants that have a beauty value in terms of shape, leaf color, canopy and flowers, often used to decorate yards and so on.*

**ULASAN**

Kabupaten Sumedang memiliki potensi di bidang pertanian. Maka dari itu terdapat berbagai jenis tanaman yang usahakan di Kabupaten Sumedang.

Terdapat berbagai sayuran yang dibudidayakan di Kabupaten Sumedang salah satunya BAwang daun dan Cabai Besar. Luas Panen untuk Komoditas Bawang Daun selama tahun 2021 yaitu 21.904 ha, Cabai besar yaitu 85.988 ha.

Di Kabupaten Sumedang juga terdapat beberapa tanaman biofarmaka salah satunya Jahe dan Kunyit. Selama tahun 2021, jumlah produksi untuk Jahe dan Kunyit yaitu sebesar 941.232 kg dan 1.289.218 kg.

Selain Pertanian, Kabupaten Sumedang juga berpotensi di bidang peternakan salah satunya Sapi potong dan Domba. Selama tahun 2021, terdapat 6.711 ekor Sapi potong yang dibudidayakan di Kabupaten Sumedang. Sementara untuk Domba terdapat sebanyak 11.313 ekor yang dibudidayakan selama tahun 2021.

**DESCRIPTION**

*Sumedang Regency has potential in agriculture. Therefore, there are various types of plants that are cultivated in Sumedang Regency.*

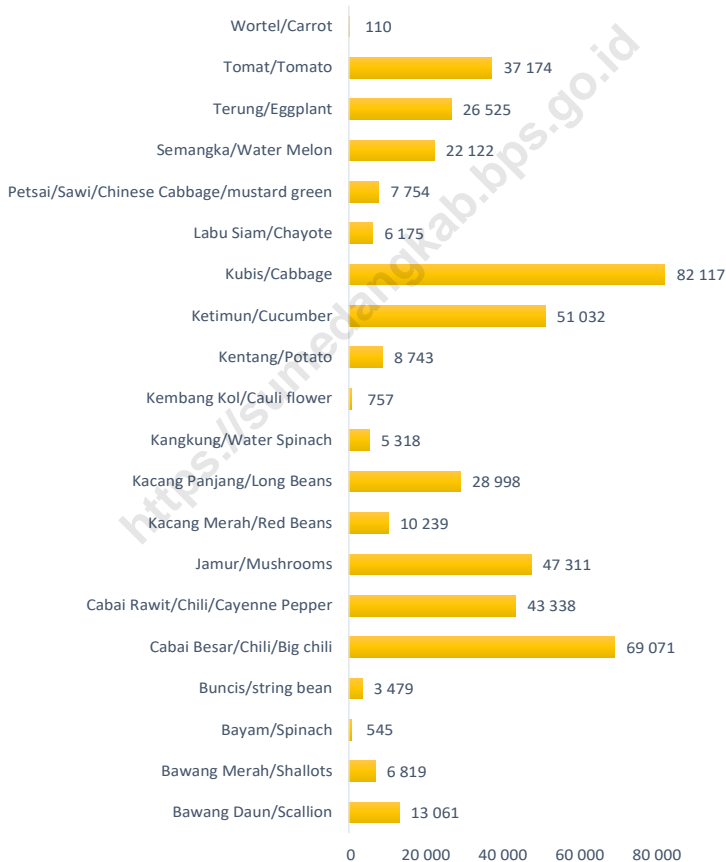
*There are various vegetables that are cultivated in Sumedang Regency, one of which is BAwang Daun and Chili Besar. Harvested area for Leek Commodities during 2021 is 21,904 ha, large chili is 85,988 ha.*

*In Sumedang Regency, there are also several biopharmaceutical plants, one of which is ginger and turmeric. During 2021, total production for ginger and turmeric was 941,232 kg and 1,289,218 kg.*

*Apart from agriculture, Sumedang Regency also has potential in the field of livestock, one of which is beef cattle and sheep. During 2021, there were 6,711 beef cattle raised in Sumedang Regency. Meanwhile, 11,313 sheep were cultivated during 2021.*

**Gambar** 5.1  
**Figures**

**Produksi Tanaman Sayuran dan Buah–Buahan Semusim Menurut Jenis Tanaman (Kuintal), 2021**  
**Production of Seasonal Vegetables and Fruits by Kind of Plant (Kuintal), 2021**

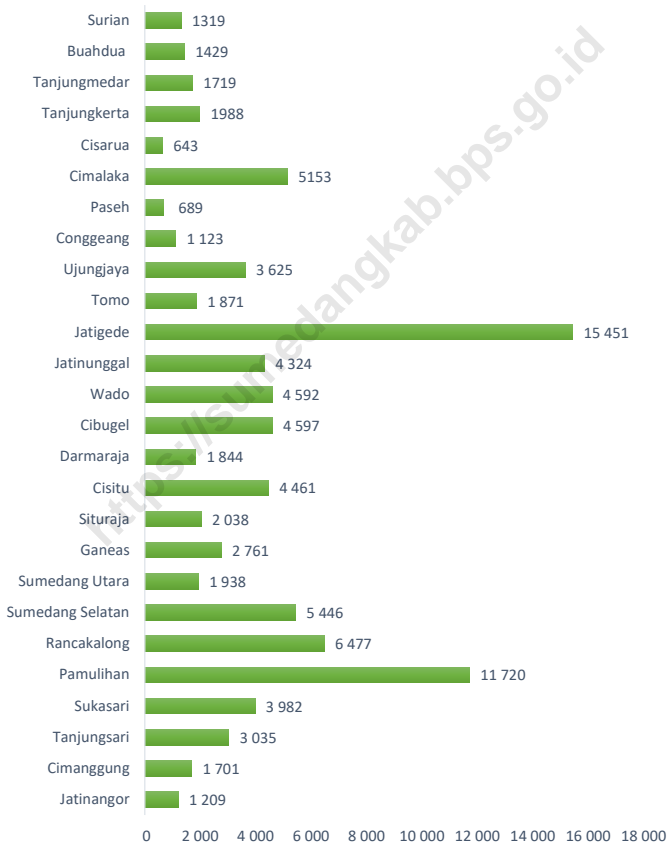


Sumber/Source : BPS, Statistik Pertanian Hortikultura SPH-SBS/BPS-Statistics Indonesia, Agricultural Statistic for Horticulture SPH-SBS



**Gambar** 5.2  
**Figures**

**Populasi Domba Menurut Kecamatan di Kabupaten Sumedang, 2021**  
**Sheep Population by Subdistrict in Sumedang Regency, 2021**



Sumber/Source : Dinas Perikanan dan Peternakan Kabupaten Sumedang / Department of Fisheries and Livestock of Sumedang Regency

**5.1 HORTIKULTURA  
HORTICULTURE**

**Tabel 5.1.1 Luas Panen Tanaman Sayuran Menurut Kecamatan dan Jenis Tanaman di Kabupaten Sumedang (ha), 2020 dan 2021**  
*Harvested Area of Vegetables by Subdistrict and Kind of Plant in Sumedang Regency (ha), 2020 and 2021*

Kecamatan Subdistrict	Bawang Merah Shallot		Cabai Besar Chili/Big Chili	
	2020	2021*	2020	2021*
(1)	(2)	(3)	(4)	(5)
[010] Jatinangor	2	3	13	10
[020] Cimanggung	34	13	104	49
[030] Tanjungsari	4	-	82	79
[031] Sukasari	12	6	66	62
[032] Pamulihan	10	-	155	124
[040] Rancakalong	5	2	45	47
[050] Sumedang Selatan	-	2	25	14
[060] Sumedang Utara	-	-	7	7
[061] Ganeas	-	-	1	1
[070] Situraja	-	-	1	-
[071] Cisitu	2	2	2	2
[080] Darmaraja	-	-	1	2
[090] Cibugel	2	-	7	11
[100] Wado	6	2	16	15
[101] Jatinunggal	-	1	-	-
[111] Jatigede	2	3	1	-
[120] Tomo	6	21	19	10
[130] Ujungjaya	1	-	16	2
[140] Conggeang	4	1	3	3
[150] Paseh	-	-	-	-
[160] Cimalaka	-	-	12	7
[161] Cisarua	-	2	-	-
[170] Tanjungkerta	-	1	10	6
[171] Tanjungmedar	1	-	4	2
[180] Buahdua	1	-	16	11
[181] Surian	-	-	-	-
<b>Kabupaten Sumedang</b>	<b>92</b>	<b>59</b>	<b>606</b>	<b>464</b>

Lanjutan Tabel/Continued Table 5.1.1

Kecamatan Subdistrict	Cabai Rawit Chili/Cayenne Pepper		Kentang Potato	
	2020	2021*	2020	2021*
(1)	(6)	(7)	(8)	(9)
[010] Jatinangor	15	4	-	-
[020] Cimanggung	41	20	3	4
[030] Tanjung Sari	61	53	-	-
[031] Sukasari	30	24	42	52
[032] Pamulihan	68	51	-	-
[040] Rancakalong	36	43	-	-
[050] Sumedang Selatan	17	11	-	-
[060] Sumedang Utara	-	1	-	-
[061] Ganeas	1	1	-	-
[070] Situraja	6	4	-	-
[071] Cisitu	5	4	-	-
[080] Darmaraja	1	3	-	-
[090] Cibugel	-	-	-	-
[100] Wado	12	7	1	-
[101] Jatinunggal	2	5	-	-
[111] Jatigede	4	5	-	-
[120] Tomo	36	21	-	-
[130] Ujungjaya	3	-	-	-
[140] Conggeang	2	-	-	-
[150] Paseh	2	2	-	-
[160] Cimalaka	11	19	-	-
[161] Cisarua	-	-	-	-
[170] Tanjungkerta	7	2	-	-
[171] Tanjungmedar	2	3	-	-
[180] Buahdua	5	4	-	-
[181] Surian	4	4	-	-
<b>Kabupaten Sumedang</b>	<b>371</b>	<b>291</b>	<b>46</b>	<b>56</b>

Lanjutan Tabel/Continued Table 5.1.1

Kecamatan Subdistrict	Kubis Cabbage		Tomat Tomato	
	2020	2021*	2020	2021*
(1)	(10)	(11)	(12)	(13)
[010] Jatinangor	5	-	6	2
[020] Cimanggung	87	17	81	31
[030] Tanjungsari	121	79	49	55
[031] Sukasari	97	86	70	75
[032] Pamulihan	74	86	12	28
[040] Rancalongo	17	13	21	13
[050] Sumedang Selatan	-	-	4	9
[060] Sumedang Utara	-	-	-	-
[061] Ganeas	-	-	-	-
[070] Situraja	-	-	1	-
[071] Cisitu	-	-	2	1
[080] Darmaraja	-	-	1	3
[090] Cibugel	-	1	1	1
[100] Wado	6	4	8	9
[101] Jatinunggal	-	-	-	-
[111] Jatigede	-	-	-	-
[120] Tomo	-	-	-	-
[130] Ujungjaya	-	-	-	-
[140] Conggeang	-	-	-	-
[150] Paseh	-	-	-	-
[160] Cimalaka	7	3	19	24
[161] Cisarua	-	-	-	-
[170] Tanjungkerta	-	-	1	3
[171] Tanjungmedar	-	-	-	4
[180] Buahdua	-	-	4	5
[181] Surian	-	-	-	-
<b>Kabupaten Sumedang</b>	<b>414</b>	<b>289</b>	<b>280</b>	<b>263</b>

Lanjutan Tabel/Continued Table 5.1.1

Kecamatan Subdistrict	Bawang Putih Garlic		Petai/Sawi Chinese Cabbage/ mustard green		Ketimun Cucumber	
	2020	2021 <sup>x</sup>	2020	2021 <sup>x</sup>	2020	2021 <sup>x</sup>
(1)	(14)	(15)	(16)	(17)	(18)	(19)
[010] Jatinangor	-	-	1	1	3	4
[020] Cimanggung	-	-	3	8	-	2
[030] Tanjungsari	-	-	14	20	20	27
[031] Sukasari	-	-	26	23	10	10
[032] Pamulihan	-	-	-	-	-	3
[040] Rancakalong	-	-	-	-	3	8
[050] Sumedang Selatan	-	-	12	-	5	7
[060] Sumedang Utara	-	-	2	3	7	6
[061] Ganeas	-	-	-	-	1	1
[070] Situraja	-	-	-	1	-	1
[071] Cisitu	-	-	1	-	12	14
[080] Darmaraja	-	-	-	1	4	3
[090] Cibugel	-	-	3	6	-	-
[100] Wado	-	-	6	1	10	6
[101] Jatinunggal	-	-	-	-	2	2
[111] Jatigede	-	-	-	-	7	5
[120] Tomo	-	-	-	-	63	27
[130] Ujungjaya	-	-	-	-	109	114
[140] Conggeang	-	-	-	-	1	2
[150] Paseh	-	-	-	-	1	-
[160] Cimalaka	-	-	23	30	2	-
[161] Cisarua	-	-	-	-	-	-
[170] Tajungkerta	-	-	-	-	37	19
[171] Tajungmedar	-	-	-	-	7	11
[180] Buahdua	-	-	-	-	8	8
[181] Surian	-	-	-	-	6	3
<b>Kabupaten Sumedang</b>	<b>-</b>	<b>-</b>	<b>91</b>	<b>94</b>	<b>318</b>	<b>283</b>

Catatan/Note: ...

Sumber/Source: BPS, Statistik Pertanian Hortikultura SPH-SBS/BPS-Statistics Indonesia, Agricultural Statistic for Horticulture SPH-SBS

**Tabel**  
**Table** 5.1.2

**Produksi Tanaman Sayuran Menurut Kecamatan dan Jenis Tanaman di Kabupaten Sumedang (kuintal), 2020 dan 2021**

*Production of Vegetables by Subdistrict and Kind of Plant in Sumedang Regency (quintal), 2020 and 2021*

Kecamatan Subdistrict	Bawang Merah Shallot		Cabai Besar Chili/Big Chili	
	2020	2021*	2020	2021*
(1)	(2)	(3)	(4)	(5)
[010] Jatinangor	114	173	1 360	995
[020] Cimanggung	1 593	728	9 772	5 330
[030] Tanjungsari	333	-	8 367	7 877
[031] Sukasari	1 299	844	6 047	5 393
[032] Pamulihan	951	-	21 222	13 021
[040] Rancakalong	441	173	3 440	3 721
[050] Sumedang Selatan	-	161	3 065	1 779
[060] Sumedang Utara	-	-	488	416
[061] Ganeas	-	-	169	116
[070] Situraja	-	-	41	-
[071] Cisitu	164	130	373	221
[080] Darmaraja	-	-	166	480
[090] Cibugel	172	-	1 505	1 957
[100] Wado	392	124	1 462	865
[101] Jatinunggal	-	198	-	-
[111] Jatigede	119	172	10	-
[120] Tomo	595	2 106	3 372	1 081
[130] Ujungjaya	80	-	3 048	92
[140] Conggeang	411	12	638	430
[150] Paseh	-	-	-	-
[160] Cimalaka	-	-	1 426	834
[161] Cisarua	-	250	-	-
[170] Tanjungkerta	-	142	1 157	649
[171] Tanjungmedar	75	-	430	161
[180] Buahdua	80	-	1 513	1 138
[181] Surian	-	-	-	-
<b>Kabupaten Sumedang</b>	<b>6 819</b>	<b>5 213</b>	<b>69 071</b>	<b>46 556</b>

Lanjutan Tabel/Continued Table 5.1.2

Kecamatan Subdistrict	Cabai Rawit Chili/Cayenne Pepper		Kentang Potato	
	2020	2021*	2020	2021*
(1)	(6)	(7)	(8)	(9)
[010] Jatinangor	1 360	116	-	-
[020] Cimanggung	9 772	2 064	346	534
[030] Tanjungsari	8 367	4 221	-	-
[031] Sukasari	6 047	1 965	8 311	10 246
[032] Pamulihan	21 222	5 237	-	-
[040] Rancakalong	3 440	4 883	-	-
[050] Sumedang Selatan	3 065	1 273	-	-
[060] Sumedang Utara	488	59	-	-
[061] Ganeas	169	112	-	-
[070] Situraja	41	710	-	-
[071] Cisitu	373	1 568	-	-
[080] Darmaraja	166	327	-	-
[090] Cibugel	1 505	-	-	-
[100] Wado	1 462	782	86	-
[101] Jatinunggal	-	562	-	-
[111] Jatigede	10	1 313	-	-
[120] Tomo	3 372	2 486	-	-
[130] Ujungjaya	3 048	-	-	-
[140] Conggeang	638	-	-	-
[150] Paseh	-	92	-	-
[160] Cimalaka	1 426	2 138	-	-
[161] Cisarua	-	-	-	-
[170] Tanjungkerta	1 157	238	-	-
[171] Tanjungmedar	430	347	-	-
[180] Buahdua	1 513	314	-	-
[181] Surian	-	270	-	-
<b>Kabupaten Sumedang</b>	<b>69 071</b>	<b>31 077</b>	<b>8 743</b>	<b>10 780</b>

Lanjutan Tabel/Continued Table 5.1.2

Kecamatan Subdistrict	Kubis Cabbage		Tomat Tomato	
	2020	2021 <sup>x</sup>	2020	2021 <sup>x</sup>
(1)	(10)	(11)	(12)	(13)
[010] Jatinangor	1 801	-	1 063	380
[020] Cimanggung	17 743	3 476	11 734	2 702
[030] Tanjungsari	24 047	15 846	5 818	6 048
[031] Sukasari	19 644	17 351	8 783	8 834
[032] Pamulihan	13 875	6 007	1 382	2 162
[040] Rancakalong	3 170	2 420	2 596	1 167
[050] Sumedang Selatan	-	-	886	1 773
[060] Sumedang Utara	-	-	-	-
[061] Ganeas	-	-	-	-
[070] Situraja	-	-	107	-
[071] Cisitu	-	-	451	145
[080] Darmaraja	-	-	194	360
[090] Cibugel	-	127	120	193
[100] Wado	508	424	1 272	910
[101] Jatinunggal	-	-	-	-
[111] Jatigede	-	-	-	-
[120] Tomo	-	-	-	-
[130] Ujungjaya	-	-	-	-
[140] Conggeang	-	-	-	-
[150] Paseh	-	-	-	-
[160] Cimalaka	1 329	570	2 090	2 801
[161] Cisarua	-	-	-	-
[170] Tajungkerta	-	-	97	285
[171] Tanjungmedar	-	-	-	848
[180] Buahdua	-	-	581	595
[181] Surian	-	-	-	-
<b>Kabupaten Sumedang</b>	<b>82 117</b>	<b>46 221</b>	<b>37 174</b>	<b>29 203</b>



Lanjutan Tabel/Continued Table 5.1.2

Kecamatan Subdistrict	Bawang Putih Garlic		Petsai/Sawi Chinese Cabbage/ mustard green		Ketimun Cucumber	
	2020	2021 <sup>x</sup>	2020	2021 <sup>x</sup>	2020	2021 <sup>x</sup>
(1)	(14)	(15)	(16)	(17)	(18)	(19)
[010] Jatinangor	-	-	137	137	866	967
[020] Cimanggung	-	-	293	682	-	327
[030] Tanjungsari	-	-	1 014	1 712	1 527	1 927
[031] Sukasari	-	-	2 814	2 259	809	949
[032] Pamulihan	-	-	-	-	-	354
[040] Rancakalong	-	-	-	-	421	1 021
[050] Sumedang Selatan	-	-	84	-	1 045	1 195
[060] Sumedang Utara	-	-	181	33	585	409
[061] Ganeas	-	-	-	-	227	150
[070] Situraja	-	-	-	91	-	192
[071] Cisitu	-	-	135	-	2 090	2 261
[080] Darmaraja	-	-	-	108	483	340
[090] Cibugel	-	-	235	390	-	-
[100] Wado	-	-	563	91	1 399	783
[101] Jatinunggal	-	-	-	-	566	456
[111] Jatigede	-	-	-	-	2 989	4 230
[120] Tomo	-	-	-	-	18 765	5 192
[130] Ujungjaya	-	-	-	-	13 571	19 602
[140] Conggeang	-	-	-	-	236	364
[150] Paseh	-	-	-	-	75	-
[160] Cimalaka	-	-	2 298	2 999	360	-
[161] Cisarua	-	-	-	-	-	-
[170] Tanjungkerta	-	-	-	-	2 635	1 152
[171] Tanjungmedar	-	-	-	-	1 090	1 389
[180] Buahdua	-	-	-	-	893	604
[181] Surian	-	-	-	-	400	248
<b>Kabupaten Sumedang</b>	<b>-</b>	<b>-</b>	<b>7 754</b>	<b>8 502</b>	<b>51 032</b>	<b>44 112</b>

Catatan/Note: ...

Sumber/Source: BPS, Statistik Pertanian Hortikultura SPH-SBS/BPS-Statistics Indonesia, Agricultural Statistic for Horticulture SPH-SBS

**Tabel**  
**Table** 5.1.3

**Luas Panen Tanaman Sayuran dan Buah-buahan Semusim  
 Menurut Jenis Tanaman di Kabupaten Sumedang (ha),  
 2018–2021**
*Harvested Area of Seasonal Vegetables and Fruits by Kind  
 of Plant in Sumedang Regency (ha), 2018–2021*

Jenis Tanaman Kind of Plants	2018	2019	2020	2021*
(1)	(2)	(3)	(4)	(5)
Bawang Daun/Scallion	180	148	144	149
Bawang Merah/Shallots	41	48	92	59
Bawang Putih/Garlic	-	8	-	-
Bayam/Spinach	-	2	18	11
Blewah/Blewah	-	4	-	-
Buncis/string bean	44	46	37	46
Cabai Besar/Chili/Big chili	471	581	606	464
Cabai Rawit/Chili/Cayenne Pepper	320	316	371	291
Jamur/Mushrooms	14 713	17 336	11 305	29 214
Kacang Merah/Red Beans	1 593	639	196	-
Kacang Panjang/Long Beans	210	229	225	209
Kangkung/Water Spinach	25	31	46	40
Kembang Kol/Cauli flower	13	19	10	15
Kentang/Potato	75	80	46	56
Ketimun/Cucumber	279	262	318	283
Kubis/Cabbage	392	438	414	289
Labu Siam/Chayote	24	14	27	31
Lobak/Radish	-	1	-	-
Melon/Melon	-	-	-	2
Paprika/Bell Pepper	-	-	-	-
Petsai/Sawi/Chinese Cabbage/ mustard green	153	126	91	94
Semangka/Water Melon	77	133	135	54
Stroberi/Strawberry	-	-	-	-
Terung/Eggplant	149	163	180	173
Tomat/Tomato	215	238	280	263
Wortel/Carrot	2	1	1	2

Catatan/Note: ...

Sumber/Source: BPS, Statistik Pertanian Hortikultura SPH-SBS/BPS-Statistics Indonesia, Agricultural Statistic for Horticulture SPH-SBS

**Tabel**  
**Table** 5.1.4**Produksi Tanaman Sayuran dan Buah-buahan Semusim Menurut Jenis Tanaman di Kabupaten Sumedang (kuintal), 2018–2021**  
*Production of Seasonal Vegetables and Fruits by Kind of Plant in Sumedang Regency (quintal), 2018–2021*

Jenis Tanaman Kind of Plants	2018	2019	2020	2021*
(1)	(2)	(3)	(4)	(5)
<b>Bawang Daun/Scallion</b>	12 674	12 293	13 061	13 776
<i>Bawang Merah/Shallots</i>	2 295	3 277	6 819	5 213
<i>Bawang Putih/Garlic</i>	-	334	-	-
<i>Bayam/Spinach</i>	-	120	545	718
<i>Blewah/Blewah</i>	-	720	-	-
<i>Buncis/string bean</i>	2 768	3 929	3 479	4 053
<i>Cabai Besar/Chili/Big chili</i>	42 033	50 348	69 071	46 556
<i>Cabai Rawit/Chili/Cayenne Pepper</i>	27 578	33 268	43 338	31 077
<i>Jamur/Mushrooms</i>	97 506	105 619	47 311	38 195
<i>Kacang Merah/Red Beans</i>	21 730	32 006	10 239	-
<i>Kacang Panjang/Long Beans</i>	18 543	23 338	28 998	25 195
<i>Kangkung/Water Spinach</i>	2 980	5 485	5 318	4 598
<i>Kembang Kol/Cauli flower</i>	1 012	2 085	757	1 074
<i>Kentang/Potato</i>	14 492	11 790	8 743	10 780
<i>Ketimun/Cucumber</i>	37 117	39 804	51 032	44 112
<i>Kubis/Cabbage</i>	63 813	73 603	82 117	46 221
<i>Labu Siam/Chayote</i>	2 515	2 095	6 175	26 508
<i>Lobak/Radish</i>	-	30	-	-
<i>Melon/Melon</i>	-	-	-	410
<i>Paprika/Bell Pepper</i>	-	-	-	-
<i>Petsai/Sawi/Chinese Cabbage/ mustard green</i>	10 056	12 288	7 754	8 502
<i>Semangka/Water Melon</i>	12 455	6 783	22 122	6 621
<b>Stroberi/Strawberry</b>	-	-	-	-
<b>Terung/Eggplant</b>	17 475	18 339	26 525	20 936
<b>Tomat/ Tomato</b>	21 452	30 653	37 174	29 203

Catatan/Note: ...

Sumber/Source: BPS, Statistik Pertanian Hortikultura SPH-SBS/BPS-Statistics Indonesia, Agricultural Statistic for Horticulture SPH-SBS

**Tabel**  
**Table** 5.1.5

**Luas Panen Tanaman Biofarmaka Menurut Kecamatan dan Jenis Tanaman di Kabupaten Sumedang (m<sup>2</sup>), 2020 dan 2021**  
**Harvested Area of Medicinal Plants by Subdistrict and Kind of Plant in Sumedang Regency (m<sup>2</sup>), 2020 and 2021**

Kecamatan Subdistrict	Jahe Ginger		Laos/Lengkuas Galanga	
	2020	2021 <sup>x</sup>	2020	2021 <sup>x</sup>
(1)	(2)	(3)	(4)	(5)
[010] Jatinangor	-	10 000	-	-
[020] Cimanggung	-	-	-	-
[030] Tanjungsari	-	5 000	-	-
[031] Sukasari	-	10 100	-	-
[032] Pamulihan	-	11 200	-	-
[040] Rancakalong	17 067	73 915	-	-
[050] Sumedang Selatan	31 500	271 600	755	1 000
[060] Sumedang Utara	5 400	5 135	-	-
[061] Ganeas	194	197	116	116
[070] Situraja	794	723	6 316	6 214
[071] Cisitu	20 000	11 750	4 997	22 750
[080] Darmaraja	-	-	-	-
[090] Cibugel	44 648	61 628	-	-
[100] Wado	110 000	90 000	-	-
[101] Jatinunggal	30 000	40 000	40 000	-
[111] Jatigede	-	-	-	-
[120] Tomo	-	-	-	-
[130] Ujungjaya	-	-	-	-
[140] Conggeang	-	10 000	-	10 000
[150] Paseh	-	-	-	-
[160] Cimalaka	-	-	-	-
[161] Cisarua	-	-	-	-
[170] Tanjungkerta	10 200	10 500	1 300	1 200
[171] Tanjungmedar	159 000	142 000	165 000	156 500
[180] Buahdua	-	-	-	-
[181] Surian	20 000	200 000	10 000	500 000
<b>Kabupaten Sumedang</b>	<b>448 803</b>	<b>953 748</b>	<b>228 484</b>	<b>697 780</b>

Lanjutan Tabel/Continued Table 5.1.5

Kecamatan Subdistrict	Kencur East Indian Galangal		Kunyit Turmeric	
	2020	2021 <sup>x</sup>	2020	2021 <sup>x</sup>
	(1)	(6)	(7)	(8)
[010] Jatinangor	-	-	-	-
[020] Cimanggung	-	-	-	-
[030] Tanjungsari	-	-	-	-
[031] Sukasari	-	-	-	-
[032] Pamulihan	-	-	-	-
[040] Rancakalong	52	115	1 322	2 909
[050] Sumedang Selatan	1 000	1 000	48 100	10 000
[060] Sumedang Utara	4 800	4 320	10 900	10 925
[061] Ganeas	140	140	118	146
[070] Situraja	457	693	2 463	3 148
[071] Cisitu	7 000	7 050	17 500	45 250
[080] Darmaraja	-	-	-	-
[090] Cibugel	-	-	125 736	128 880
[100] Wado	20 000	10 000	330 000	140 000
[101] Jatinunggal	35 000	60 000	55 000	50 000
[111] Jatigede	-	-	-	-
[120] Tomo	-	-	-	-
[130] Ujungjaya	-	-	-	-
[140] Conggeang	-	10 000	-	10 000
[150] Paseh	-	-	-	-
[160] Cimalaka	-	-	-	-
[161] Cisarua	-	-	-	-
[170] Tanjungkerta	3 150	3 100	20 250	20 000
[171] Tanjungmedar	370 000	1 220 000	190 000	184 000
[180] Buahdua	-	-	-	-
[181] Surian	15 000	700 000	10 000	300 000
<b>Kabupaten Sumedang</b>	<b>456 599</b>	<b>2 016 418</b>	<b>811 389</b>	<b>905 258</b>

Catatan/Note: ...

Sumber/Source: BPS, Statistik Pertanian Hortikultura SPH-TBF/BPS-Statistics Indonesia, Agricultural Statistic for Horticulture SPH-TBF

**Tabel**  
**Table** 5.1.6

**Produksi Tanaman Biofarmaka Menurut Kecamatan dan Jenis Tanaman di Kabupaten Sumedang (kg), 2020 and 2021**

**Production of Medicinal Plants by Subdistrict and Kind of Plant in Sumedang Regency (kg), 2020 and 2021**

Kecamatan Subdistrict	Jahe Ginger		Laos/Lengkuas Galanga	
	2020	2021 <sup>x</sup>	2020	2021 <sup>x</sup>
(1)	(2)	(3)	(4)	(5)
[010] Jatinangor	-	11 200	-	-
[020] Cimanggung	-	-	-	-
[030] Tanjungsari	-	7 000	-	-
[031] Sukasari	-	14 385	-	-
[032] Pamulihan	-	16 800	-	-
[040] Rancakalong	8 214	304 530	-	-
[050] Sumedang Selatan	62 400	498 120	2 153	3 275
[060] Sumedang Utara	12 683	12 881	-	-
[061] Ganeas	430	423	294	289
[070] Situraja	1 717	1 807	18 426	18 642
[071] Cisitu	55 199	32 430	16 840	103 620
[080] Darmaraja	-	-	-	-
[090] Cibugel	104 923	169 477	-	-
[100] Wado	330 000	737 873	-	-
[101] Jatinunggal	57 834	79 996	111 423	-
[111] Jatigede	-	-	-	-
[120] Tomo	-	-	-	-
[130] Ujungjaya	-	-	-	-
[140] Conggeang	-	15 000	-	14 000
[150] Paseh	-	-	-	-
[160] Cimalaka	-	-	-	-
[161] Cisarua	-	-	-	-
[170] Tajungkerta	26 482	28 468	7 193	6 889
[171] Tajungmedar	265 350	589 300	301 950	680 778
[180] Buahdua	-	-	-	-
[181] Surian	16 000	600 000	35 000	1 500 000
<b>Kabupaten Sumedang</b>	<b>941 232</b>	<b>3 119 690</b>	<b>493 279</b>	<b>2 327 493</b>

Lanjutan Tabel/Continued Table 5.1.6

Kecamatan Subdistrict	Kencur <i>East Indian Galangal</i>		Kunyit <i>Turmeric</i>	
	2020	2021 <sup>x</sup>	2020	2021 <sup>x</sup>
(1)	(6)	(7)	(8)	(9)
[010] Jatinangor	-	-	-	-
[020] Cimanggung	-	-	-	-
[030] Tanjungsari	-	-	-	-
[031] Sukasari	-	-	-	-
[032] Pamulihan	-	-	-	-
[040] Rancakalong	26	168	648	21 298
[050] Sumedang Selatan	1 900	1 923	49 292	15 000
[060] Sumedang Utara	5 918	6 134	25 236	26 111
[061] Ganeas	49	300	316	386
[070] Situraja	457	1 386	6 537	7 870
[071] Cisitu	17 500	2 468	36 250	120 737
[080] Darmaraja	-	-	-	-
[090] Cibugel	-	-	282 906	322 200
[100] Wado	40 000	10 710	330 000	200 000
[101] Jatinunggal	67 500	98 578	121 768	114 272
[111] Jatigede	-	-	-	-
[120] Tomo	-	-	-	-
[130] Ujungjaya	-	-	-	-
[140] Conggeang	-	15 600	-	12 000
[150] Paseh	-	-	-	-
[160] Cimalaka	-	-	-	-
[161] Cisarua	-	-	-	-
[170] Tanjungkerta	20 565	20 995	46 165	45 549
[171] Tanjungmedar	558 700	3 599 000	340 100	726 800
[180] Buahdua	-	-	-	-
[181] Surian	45 000	1 400 000	50 000	900 000
<b>Kabupaten Sumedang</b>	<b>757 615</b>	<b>5 157 262</b>	<b>1289 218</b>	<b>2 512 223</b>

Catatan/Note: ...

Sumber/Source: BPS, Statistik Pertanian Hortikultura SPH-TBF/BPS-Statistics Indonesia, Agricultural Statistic for Horticulture SPH-TBF

**Tabel** 5.1.7 **Luas Panen Tanaman Biofarmaka Menurut Jenis Tanaman di Kabupaten Sumedang (m<sup>2</sup>), 2018–2021**  
**Table** 5.1.7 **Harvested Area of Medicinal Plants by Kind of Plant in Sumedang Regency (m<sup>2</sup>), 2018–2021**

Jenis Tanaman Kind of Plants	2018	2019	2020	2021 <sup>x</sup>
(1)	(2)	(3)	(4)	(5)
<i>Jahe/Ginger</i>	565 434	612 245	448 803	953 748
<i>Kapulaga/Java Cardamom</i>	500	30 500	5 500	205 718
<i>Kencur/East Indian Galangal</i>	315 992	470 238	456 599	2 016 418
<i>Kunyit/Turmeric</i>	328 755	931 990	811 389	905 258
<i>Laos/Lengkuas/ Galanga</i>	192 302	217 357	228 484	697 780

Catatan/Note: ...

Sumber/Source: BPS, Statistik Pertanian Hortikultura SPH-TBF/BPS-Statistics Indonesia, Agricultural Statistic for Horticulture SPH-TBF



**Tabel 5.1.8** **Produksi Tanaman Biofarmaka Menurut Jenis Tanaman di Kabupaten Sumedang (kg), 2018–2021**  
**Production of Medicinal Plants by Kind of Plant in Sumedang Regency (kg), 2018–2021**

Jenis Tanaman Kind of Plants	2018	2019	2020	2021 <sup>x</sup>
(1)	(2)	(3)	(4)	(5)
<i>Jahe/Ginger</i>	931 571	1360 493	941 232	3 119 690
<i>Kapulaga/Java Cardamom</i>	500	31 900	6 875	280 441
<i>Kencur/East Indian Galangal</i>	682 005	547 195	757 615	5 157 262
<i>Kunyit/Turmeric</i>	771 159	2700 358	1289 218	2 512 223
<i>Laos/Lengkuas/ Galanga</i>	346 526	457 432	493 279	2 327 493

Catatan/Note: ...

Sumber/Source: BPS, Statistik Pertanian Hortikultura SPH-TBF/BPS-Statistics Indonesia, Agricultural Statistic for Horticulture SPH-TBF

**Tabel**  
**Table** 5.1.9

**Luas Panen Tanaman Hias Menurut Kecamatan dan Jenis Tanaman di Kabupaten Sumedang (m<sup>2</sup>), 2020 and 2021**  
**Harvested Area of Ornamental Plants by Subdistrict and Kind of Plant in Sumedang Regency (m<sup>2</sup>), 2020 and 2021**

Kecamatan Subdistrict	Anggrek/Orchid		Krisan/Chrysantemum		Mawar/Rose	
	2020	2021 <sup>x</sup>	2020	2021 <sup>x</sup>	2020	2021 <sup>x</sup>
(1)	(2)	(3)	(4)	(5)	(6)	(7)
[010] Jatinangor	-	-	-	-	-	-
[020] Cimanggung	-	-	-	-	-	-
[030] Tanjungsari	360	-	180	150	-	-
[031] Sukasari	-	-	2 505	347	-	126
[032] Pamulihan	-	-	-	-	-	-
[040] Rancakalong	37	-	-	-	49	-
[050] Sumedang Selatan	-	-	-	-	-	-
[060] Sumedang Utara	98	-	-	-	79	-
[061] Ganeas	-	-	-	-	-	-
[070] Situraja	-	-	-	-	-	-
[071] Cisitu	-	-	-	-	-	-
[080] Darmaraja	-	-	-	-	-	-
[090] Cibugel	-	-	-	-	-	-
[100] Wado	-	-	-	-	-	-
[101] Jatinunggal	-	-	-	-	-	-
[111] Jatigede	-	-	-	-	-	-
[120] Tomo	-	-	-	-	-	-
[130] Ujungjaya	-	-	-	-	-	-
[140] Conggeang	-	-	-	-	-	-
[150] Paseh	-	-	-	-	-	-
[160] Cimalaka	-	-	-	-	-	-
[161] Cisarua	-	-	-	-	-	-
[170] Tanjungkerta	-	-	-	-	-	-
[171] Tanjungmedar	-	-	-	-	-	-
[180] Buahdua	-	-	-	-	-	-
[181] Surian	-	-	-	-	-	-
<b>Kabupaten Sumedang</b>	<b>495</b>	<b>-</b>	<b>2 685</b>	<b>497</b>	<b>128</b>	<b>126</b>

Lanjutan Tabel/*Continued Table* 5.1.9

Kecamatan Subdistrict	Sedap Malam/ <i>Tuberose</i>		Melati/ <i>Jasmine</i>		Pedang-Pedangan/ <i>Sansevieria</i>	
	2020	2021*	2020	2021*	2020	2021*
(1)	(8)	(9)	(10)	(11)	(12)	(13)
[010] Jatinangor	-	-	-	-	-	-
[020] Cimanggung	-	-	-	-	-	-
[030] Tanjungsari	-	100	-	-	-	-
[031] Sukasari	75	28	-	-	-	-
[032] Pamulihan	-	-	-	-	-	-
[040] Rancakalong	-	-	-	-	58	-
[050] Sumedang Selatan	-	-	-	-	-	-
[060] Sumedang Utara	-	-	49	-	60	-
[061] Ganeas	-	-	-	-	-	-
[070] Situraja	-	-	-	-	-	-
[071] Cisitu	-	-	-	-	-	-
[080] Darmaraja	-	-	-	-	-	-
[090] Cibugel	-	-	-	-	-	-
[100] Wado	-	-	-	-	-	-
[101] Jatinunggal	-	-	-	-	-	-
[111] Jatigede	-	-	-	-	-	-
[120] Tomo	-	-	-	-	-	-
[130] Ujungjaya	-	-	-	-	-	-
[140] Conggeang	-	-	-	-	-	-
[150] Paseh	-	-	-	-	-	-
[160] Cimalaka	-	-	-	-	-	-
[161] Cisarua	-	-	-	-	-	-
[170] Tanjungkerta	-	-	-	-	-	-
[171] Tanjungmedar	-	-	-	-	-	-
[180] Buahdua	-	-	-	-	-	-
[181] Surian	-	-	-	-	-	-
<b>Kabupaten Sumedang</b>	<b>75</b>	<b>128</b>	<b>49</b>	<b>-</b>	<b>118</b>	<b>-</b>

Catatan/*Note*: ...

Sumber/*Source*: BPS, Statistik Pertanian Hortikultura SPH-TH/*BPS-Statistics Indonesia, Agricultural Statistik for Horticulture SPH-TH*

**Tabel**  
**Table** 5.1.10

**Produksi Tanaman Hias Menurut Kecamatan dan Jenis Tanaman di Kabupaten Sumedang (tangkai), 2020 and 2021**

*Production of Ornamental Plants by Subdistrict and Kind of Plant in Sumedang Regency (stalks), 2020 and 2021*

Kecamatan Subdistrict	Anggrek/ <i>Orchid</i>		Krisan/ <i>Chrysantemum</i>		Mawar/ <i>Rose</i>	
	2020	2021*	2020	2021*	2020	2021*
(1)	(2)	(3)	(4)	(5)	(6)	(7)
[010] Jatinangor	-	-	-	-	-	-
[020] Cimanggung	-	-	-	-	-	-
[030] Tanjungsari	4 160	-	12 600	15 000	-	-
[031] Sukasari	-	-	169 450	22 915	-	6 420
[032] Pamulihan	-	-	-	-	-	-
[040] Rancakalong	405	-	-	-	1 350	-
[050] Sumedang Selatan	-	-	-	-	-	-
[060] Sumedang Utara	150	-	-	-	158	-
[061] Ganeas	-	-	-	-	-	-
[070] Situraja	-	-	-	-	-	-
[071] Cisitu	-	-	-	-	-	-
[080] Darmaraja	-	-	-	-	-	-
[090] Cibugel	-	-	-	-	-	-
[100] Wado	-	-	-	-	-	-
[101] Jatinunggal	-	-	-	-	-	-
[111] Jatigede	-	-	-	-	-	-
[120] Tomo	-	-	-	-	-	-
[130] Ujungjaya	-	-	-	-	-	-
[140] Conggeang	-	-	-	-	-	-
[150] Paseh	-	-	-	-	-	-
[160] Cimalaka	-	-	-	-	-	-
[161] Cisarua	-	-	-	-	-	-
[170] Tanjungkerta	-	-	-	-	-	-
[171] Tanjungsmedar	-	-	-	-	-	-
[180] Buahdua	-	-	-	-	-	-
[181] Surian	-	-	-	-	-	-
<b>Kabupaten Sumedang</b>	<b>4 715</b>	<b>-</b>	<b>182 050</b>	<b>37 915</b>	<b>1 508</b>	<b>6 420</b>

Lanjutan Tabel/*Continued Table* 5.1.10

Kecamatan Subdistrict	Sedap Malam/ <i>Tuberose</i>		Melati/ <i>Jasmine</i>		Pedang-Pedangan/ <i>Sansevieria</i>	
	2020	2021 <sup>a</sup>	2020	2021 <sup>a</sup>	2020	2021 <sup>a</sup>
(1)	(8)	(9)	(10)	(11)	(12)	(13)
[010] Jatinangor	-	-	-	-	-	-
[020] Cimanggung	-	-	-	-	-	-
[030] Tanjungsari	-	1 800	-	-	-	-
[031] Sukasari	2 275	1 200	-	-	-	-
[032] Pamulihan	-	-	-	-	-	-
[040] Rancakalong	-	-	-	-	1 500	-
[050] Sumedang Selatan	-	-	-	-	-	-
[060] Sumedang Utara	-	-	760	-	1 250	-
[061] Ganeas	-	-	-	-	-	-
[070] Situraja	-	-	-	-	-	-
[071] Cisitu	-	-	-	-	-	-
[080] Darmaraja	-	-	-	-	-	-
[090] Cibugel	-	-	-	-	-	-
[100] Wado	-	-	-	-	-	-
[101] Jatinunggal	-	-	-	-	-	-
[111] Jatigede	-	-	-	-	-	-
[120] Tomo	-	-	-	-	-	-
[130] Ujungjaya	-	-	-	-	-	-
[140] Conggeang	-	-	-	-	-	-
[150] Paseh	-	-	-	-	-	-
[160] Cimalaka	-	-	-	-	-	-
[161] Cisarua	-	-	-	-	-	-
[170] Tanjungkerta	-	-	-	-	-	-
[171] Tanjungmedar	-	-	-	-	-	-
[180] Buahdua	-	-	-	-	-	-
[181] Surian	-	-	-	-	-	-
<b>Kabupaten Sumedang</b>	<b>2 275</b>	<b>3 000</b>	<b>760</b>	<b>-</b>	<b>2 750</b>	<b>-</b>

Catatan/Note: ...

Sumber/Source: BPS, Statistik Pertanian Hortikultura SPH-TH/BPS-Statistics Indonesia, *Agricultural Statistik for Horticulture SPH-TH*

**Tabel**  
**Table** 5.1.11

**Luas Panen Tanaman Hias Menurut Jenis Tanaman di Kabupaten Sumedang (m<sup>2</sup>), 2018–2021**  
**Harvested Area of Ornamental Plants by Kind of Plant in Sumedang Regency (m<sup>2</sup>), 2018–2021**

Jenis Tanaman Kind of Plants	2018	2019	2020	2021 <sup>x</sup>
(1)	(2)	(3)	(4)	(5)
Anggrek/ Orchid	321	147	495	-
Anthurium Bunga/ Flamingo Lily Flower	5	4	13	-
Dracaena/ Dracaena	-	-	-	-
Herbras/ Gerbera	936	66	90	-
Kamboja Jepang/ Adenium	1	-	21	-
Krisan/ Chrysantemum	2 518	2 010	2 685	497
Mawar/ Rose	82	104	128	126
Melati/ Jasmine	10	37	49	-
Pakis/ Leather Leaf Fern	-	-	25	-
Palem/ Palm	7	-	89	-
Pedang-Pedangan/ Sansevieria	10	60	118	-
Philodendron/ Philodendron	5	-	51	-
Sedap Malam/ Tuberose	60	75	75	128
Soka/ Ixora	65	40	105	-
Sri Rejeki/ Aglaonema	3	3	11	-

Catatan/Note: ...

Sumber/Source: BPS, Statistik Pertanian Hortikultura SPH-TH/BPS-Statistics Indonesia, Agricultural Statistik for Horticulture SPH-TH

**Tabel** 5.1.12 **Produksi Tanaman Hias Menurut Jenis Tanaman di Kabupaten Sumedang (tangkai), 2018–2021**  
**Table** 5.1.12 **Production of Ornamental Plants by Kind of Plant n Sumedang Regency (stalks), 2018–2021**

Jenis Tanaman Kind of Plants	2018	2019	2020	2021 <sup>x</sup>
(1)	(2)	(3)	(4)	(5)
Anggrek/ Orchid	4 827	2 550	4 715	-
Anthurium Bunga/ Flamingo Lily Flower	86	7	258	-
Dracaena/ Dracaena	-	-	-	-
Herbras/ Gerbera	3 774	330	2 090	-
Kamboja Jepang/ Adenium	1	-	525	-
Krisan/ Chrysantemum	174 214	140 760	182 050	37 915
Mawar/ Rose	190	210	1 508	6 420
Melati/ Jasmine	176	592	760	-
Pakis/ Leather Leaf Fern	-	-	225	-
Palem/ Palm	12	-	148	-
Pedang-Pedangan/ Sansevieria	250	250	2 750	-
Philodendron/ Philodendron	5	-	51	-
Sedap Malam/ Tuberose	1 200	950	2 275	3 000
Soka/ Ixora	65	40	110	-
Sri Rejeki/ Aglaonema	50	19	100	-

Catatan/Note: ...

Sumber/Source: BPS, Statistik Pertanian Hortikultura SPH-TH/BPS-Statistics Indonesia, Agricultural Statistik for Horticulture SPH-TH

**Tabel**  
**Table** 5.1.13

**Produksi Buah-buahan Menurut Kecamatan dan Jenis Tanaman di Kabupaten Sumedang (kuintal), 2020 and 2021**

*Production of Fruits by Subdistrict and Kind of Plant in Sumedang Regency (kuintal), 2020 and 2021*

Kecamatan Subdistrict	Mangga/Mango		Durian/Durian	
	2020	2021*	2020	2021*
	(1)	(2)	(3)	(4)
[010] Jatinangor	123	212	-	-
[020] Cimanggung	4 107	74	-	-
[030] Tanjungsari	373	549	54	702
[031] Sukasari	584	508	262	389
[032] Pamulihan	2 035	1 924	747	747
[040] Rancakalong	903	4 195	2 038	11 357
[050] Sumedang Selatan	4 747	5 535	1 797	1 773
[060] Sumedang Utara	621	629	387	404
[061] Ganeas	576	727	522	579
[070] Situraja	4 617	5 343	2 395	1 831
[071] Cisitu	6 135	2 770	3 010	4 679
[080] Darmaraja	20 834	21 591	987	1 518
[090] Cibugel	9 104	4 540	2 600	923
[100] Wado	846	372	304	2 156
[101] Jatinunggal	1 974	384	-	-
[111] Jatigede	340 147	434 816	-	-
[120] Tomo	86 384	93 158	-	-
[130] Ujungjaya	111 962	76 601	-	-
[140] Conggeang	9 926	754	3 127	3 811
[150] Paseh	1 668	1 159	73	89
[160] Cimalaka	513	600	162	125
[161] Cisarua	50	48	110	9
[170] Tanjungkerta	15 117	2 038	720	328
[171] Tanjungmedar	1 157	4 383	865	1 295
[180] Buahdua	10 575	1 404	954	4 340
[181] Surian	21 372	8 217	41 207	45 570
<b>Kabupaten Sumedang</b>	<b>656 450</b>	<b>672 531</b>	<b>62 321</b>	<b>82 624</b>



Lanjutan Tabel/*Continued Table* 5.1.13

Kecamatan Subdistrict	Jeruk Siam/Orange/Tangerine		Pisang/Banana	
	2020	2021*	2020	2021*
(1)	(6)	(7)	(8)	(9)
[010] Jatinangor	-	-	823	493
[020] Cimanggung	-	77	1 062	4 317
[030] Tanjungsari	721	1 285	9 982	32 181
[031] Sukasari	84	819	3 771	3 782
[032] Pamulihan	-	-	9 801	9 869
[040] Rancakalong	-	3 385	21 796	72 174
[050] Sumedang Selatan	1 227	1 267	1 671	10 323
[060] Sumedang Utara	7	7	285	306
[061] Ganeas	96	-	16 161	11 543
[070] Situraja	117	10	87 753	27 913
[071] Cisitu	21	16	14 462	12 193
[080] Darmaraja	-	-	1 612	2 787
[090] Cibugel	-	46	3 618	1 523
[100] Wado	12	361	4 395	4 803
[101] Jatinunggal	227	-	2 942	3 208
[111] Jatigede	-	-	211 502	164 754
[120] Tomo	-	-	49 119	55 226
[130] Ujungjaya	-	-	191 195	212 843
[140] Conggeang	314	204	19 841	4 476
[150] Paseh	15	11	82 846	5 607
[160] Cimalaka	30	47	1 107	1 037
[161] Cisarua	50	-	974	720
[170] Tanjungkerta	74	21	4 427	2 830
[171] Tanjungsari	69	62	94 869	79 139
[180] Buahdua	874	320	28 576	53 415
[181] Surian	722	11	211 207	771 895
<b>Kabupaten Sumedang</b>	<b>4 660</b>	<b>7 948</b>	<b>1 075 797</b>	<b>1 549 358</b>

Lanjutan Tabel/Continued Table 5.1.13

Kecamatan Subdistrict	Pepaya/Papaya		Salak/Snakefruit	
	2020	2021*	2020	2021*
(1)	(10)	(11)	(12)	(13)
[010] Jatinangor	1 041	550	-	-
[020] Cimanggung	-	1 208	-	-
[030] Tanjungsari	5 494	5 743	-	-
[031] Sukasari	2 072	797	-	-
[032] Pamulihan	2 357	2 468	548	737
[040] Rancakalong	-	260	-	202
[050] Sumedang Selatan	158	156	20	20
[060] Sumedang Utara	32	34	18	19
[061] Ganeas	4 120	3 492	-	-
[070] Situraja	1 082	163	-	61
[071] Cisitu	404	1 150	42	1 055
[080] Darmaraja	-	-	-	-
[090] Cibugel	-	-	-	-
[100] Wado	216	253	11	19
[101] Jatinunggal	74	88	-	-
[111] Jatigede	328	304	-	-
[120] Tomo	1 194	1 185	-	-
[130] Ujungjaya	5 035	3 942	-	-
[140] Conggeang	76	113	28 993	11 516
[150] Paseh	603	463	3 783	6 894
[160] Cimalaka	436	469	222	54
[161] Cisarua	76	51	25	3
[170] Tanjungkerta	1 334	1 144	5	5
[171] Tanjungsari	173	109	230	180
[180] Buahdua	35	14	210	886
[181] Surian	3 965	276	290	103
<b>Kabupaten Sumedang</b>	<b>30 305</b>	<b>24 432</b>	<b>34 397</b>	<b>21 754</b>

Lanjutan Tabel/Continued Table 5.1.13

Kecamatan Subdistrict	Alpukat/ Avocado		Nangka/Cempedak/ Jackfruit	
	2020	2021*	2020	2021*
(1)	(10)	(11)	(12)	(13)
[010] Jatinangor	-	-	1 716	1 217
[020] Cimanggung	13 566	831	682	6 675
[030] Tanjungsari	1 977	32 516	5 804	3 665
[031] Sukasari	1 349	2 026	1 627	2 249
[032] Pamulihan	8 349	7 625	2 715	2 720
[040] Rancakalong	4 194	11 121	927	1 251
[050] Sumedang Selatan	2 446	2 365	1 193	-
[060] Sumedang Utara	50	52	229	235
[061] Ganeas	556	375	289	-
[070] Situraja	412	1 640	1 743	4 047
[071] Cisitu	1 954	1 426	3 458	4 381
[080] Darmaraja	778	734	-	-
[090] Cibugel	6 198	5 520	5 020	5 220
[100] Wado	3 341	1 565	774	124
[101] Jatinunggal	231	-	-	-
[111] Jatigede	-	-	-	597
[120] Tomo	-	-	5 236	12 830
[130] Ujungjaya	-	-	13 431	10 705
[140] Conggeang	1 302	977	2 424	-
[150] Paseh	123	279	86	-
[160] Cimalaka	369	427	931	561
[161] Cisarua	22	11	28	11
[170] Tanjungkerta	842	855	134	151
[171] Tanjungsari	429	745	8	-
[180] Buahdua	2 163	2 088	676	241
[181] Surian	4 377	2 983	1 020	893
<b>Kabupaten Sumedang</b>	<b>55 028</b>	<b>76 161</b>	<b>50 151</b>	<b>57 773</b>

Catatan/Note: ...

Sumber/Source: BPS, Statistik Pertanian Hortikultura SPH-BST/BPS-Statistics Indonesia, Agricultural Statistic for Horticulture SPH-BST

**Tabel**  
**Table** 5.1.14

**Produksi Buah–Buahan dan Sayuran Tahunan Menurut Jenis Tanaman di Kabupaten Sumedang (ton), 2018–2021**  
**Production of Annual Fruits and Vegetables by Kind of Plant in Sumedang Regency (ton), 2018–2021**

Jenis Tanaman Kind of Plants	2018	2019	2020	2021
(1)	(2)	(3)	(4)	(5)
<b>Alpukat/ Avocado</b>	94 668	81 224	55 028	76 161
<i>Belimbing/ Star Fruit</i>	1 864	771	1 145	1 814
<i>Duku/Langsat/Kokosan/ Duku</i>	1 511	1 864	1 450	1 305
<i>Durian/ Durian</i>	29 650	39 044	62 321	82 624
<i>Jambu Air/ Water Apple</i>	2 983	1 494	1 467	5 411
<i>Jambu Biji/ Guava</i>	12 896	10 662	18 380	23 375
<i>Jengkol/ Jengkol</i>	6 078	7 664	8 762	5 816
<i>Jeruk Besar/ Pomelo</i>	6 116	7 934	14 967	26 505
<i>Jeruk Siam/Kepron/ Orange/Tangerine</i>	4 913	3 875	4 660	7 948
<i>Mangga/ Mango</i>	735 821	755 536	656 450	672 531
<i>Manggis/ Mangosteen</i>	4 863	4 081	1 852	5 239
<i>Melino/ Gnetum/Melino</i>	16 754	20 469	15 314	12 042
<i>Nangka/Cempedak/ Jackfruit</i>	72 221	46 868	50 151	57 773
<i>Nenas/ Pineapple</i>	1 955	1 435	1 453	556
<i>Pepaya/ Papaya</i>	17 412	14 220	30 305	24 432
<i>Petai/ Twisted Cluster Bean</i>	96 321	95 553	102 706	86 562
<i>Pisang/ Banana</i>	973 964	985 971	1075 797	1 549 358
<i>Rambutan/ Rambutan</i>	65 400	58 592	32 746	90 143
<b>Salak/ Snakefruit</b>	56 900	59 504	34 397	21 754
<b>Sawo/ Sapodilla/Sawo</b>	56 190	75 282	201 512	46 193
<i>Sirsak/ Soursop</i>	962	759	1 701	2 893
<i>Sukun/ Breadfruit</i>	11 782	8 425	4 382	9 671

Catatan/Note: ...

Sumber/Source: BPS, Statistik Pertanian Hortikultura SPH-BST/BPS-Statistics Indonesia, Agricultural Statistic for Horticulture SPH-BST

## 5.2 PERKEBUNAN ESTATE CROPS

**Tabel 5.2.1** Luas Areal Tanaman Perkebunan Menurut Kecamatan dan Jenis Tanaman di Kabupaten Sumedang (ha), 2020 dan 2021  
*Planted Area of Estate Crops by Subdistrict and Type of Crops in Sumedang Regency (ha), 2020 and 2021*

Kecamatan Subdistrict	Kelapa Sawit/Oil Palm		Kelapa/Coconut	
	2020	2021	2020	2021
(1)	(2)	(3)	(4)	(5)
[010] Jatinangor	-	n/a	76	n/a
[020] Cimanggung	-	n/a	35	n/a
[030] Tanjungsari	-	n/a	105	n/a
[031] Sukasari	-	n/a	89	n/a
[032] Pamulihan	-	n/a	79	n/a
[040] Rancakalong	-	n/a	126	n/a
[050] Sumedang Selatan	7	n/a	318	n/a
[060] Sumedang Utara	10	n/a	191	n/a
[061] Ganeas	8	n/a	149	n/a
[070] Situraja	10	n/a	203	n/a
[071] Cisitu	10	n/a	179	n/a
[080] Darmaraja	4	n/a	61	n/a
[090] Cibugel	-	n/a	128	n/a
[100] Wado	1	n/a	97	n/a
[101] Jatinunggal	7	n/a	119	n/a
[111] Jatigede	1	n/a	176	n/a
[120] Tomo	12	n/a	135	n/a
[130] Ujungjaya	16	n/a	84	n/a
[140] Conggeang	11	n/a	555	n/a
[150] Paseh	8	n/a	249	n/a
[160] Cimalaka	5	n/a	423	n/a
[161] Cisarua	3	n/a	205	n/a
[170] Tanjungkerta	11	n/a	437	n/a
[171] Tanjungmedar	3	n/a	214	n/a
[180] Buahdua	14	n/a	376	n/a
[181] Surian	8	n/a	363	n/a
<b>Kabupaten Sumedang</b>	<b>149</b>	<b>n/a</b>	<b>5 172</b>	<b>n/a</b>

Lanjutan Tabel/Continued Table 5.2.1

Kecamatan Subdistrict	Karet/Rubber		Kopi/Coffee	
	2020	2021	2020	2021
(1)	(6)	(7)	(8)	(9)
[010] Jatinangor	-	n/a	67	n/a
[020] Cimanggung	-	n/a	24	n/a
[030] Tanjungsari	-	n/a	80	n/a
[031] Sukasari	-	n/a	377	n/a
[032] Pamulihan	-	n/a	204	n/a
[040] Rancakalong	-	n/a	630	n/a
[050] Sumedang Selatan	-	n/a	253	n/a
[060] Sumedang Utara	-	n/a	50	n/a
[061] Ganeas	-	n/a	115	n/a
[070] Situraja	-	n/a	109	n/a
[071] Cisitu	-	n/a	252	n/a
[080] Darmaraja	-	n/a	27	n/a
[090] Cibugel	-	n/a	176	n/a
[100] Wado	-	n/a	530	n/a
[101] Jatinunggal	-	n/a	29	n/a
[111] Jatigede	-	n/a	8	n/a
[120] Tomo	-	n/a	3	n/a
[130] Ujungjaya	10	n/a	-	n/a
[140] Conggeang	-	n/a	62	n/a
[150] Paseh	-	n/a	13	n/a
[160] Cimalaka	-	n/a	132	n/a
[161] Cisarua	-	n/a	66	n/a
[170] Tanjungkerta	-	n/a	90	n/a
[171] Tanjungmedar	-	n/a	320	n/a
[180] Buahdua	-	n/a	235	n/a
[181] Surian	-	n/a	113	n/a
<b>Kabupaten Sumedang</b>	<b>10</b>	<b>n/a</b>	<b>3 965</b>	<b>n/a</b>

Lanjutan Tabel/*Continued Table* 5.2.1

Kecamatan Subdistrict	Kakao/Cocoa		Lada/Pepper	
	2020	2021	2020	2021
(1)	(10)	(11)	(12)	(13)
[010] Jatinangor	-	n/a	-	n/a
[020] Cimanggung	-	n/a	2	n/a
[030] Tanjungsari	-	n/a	4	n/a
[031] Sukasari	-	n/a	2	n/a
[032] Pamulihan	1	n/a	9	n/a
[040] Rancakalong	-	n/a	26	n/a
[050] Sumedang Selatan	3	n/a	11	n/a
[060] Sumedang Utara	1	n/a	15	n/a
[061] Ganeas	1	n/a	11	n/a
[070] Situraja	1	n/a	20	n/a
[071] Cisitu	-	n/a	8	n/a
[080] Darmaraja	-	n/a	4	n/a
[090] Cibugel	-	n/a	15	n/a
[100] Wado	15	n/a	11	n/a
[101] Jatinunggal	9	n/a	7	n/a
[111] Jatigede	-	n/a	-	n/a
[120] Tomo	-	n/a	-	n/a
[130] Ujungjaya	-	n/a	-	n/a
[140] Conggeang	-	n/a	27	n/a
[150] Paseh	-	n/a	9	n/a
[160] Cimalaka	2	n/a	19	n/a
[161] Cisarua	1	n/a	1	n/a
[170] Tanjungkerta	9	n/a	29	n/a
[171] Tanjungsari	16	n/a	37	n/a
[180] Buahdua	2	n/a	83	n/a
[181] Surian	0	n/a	102	n/a
<b>Kabupaten Sumedang</b>	<b>61</b>	<b>n/a</b>	<b>452</b>	<b>n/a</b>

Lanjutan Tabel/Continued Table 5.2.1

Kecamatan Subdistrict	Lainnya/Others	
	2020	2021
(1)	(14)	(15)
[010] Jatinangor	175	n/a
[020] Cimanggung	173	n/a
[030] Tanjungsari	324	n/a
[031] Sukasari	-	n/a
[032] Pamulihan	412	n/a
[040] Rancakalong	620	n/a
[050] Sumedang Selatan	483	n/a
[060] Sumedang Utara	128	n/a
[061] Ganeas	75	n/a
[070] Situraja	-	n/a
[071] Cisitu	173	n/a
[080] Darmaraja	117	n/a
[090] Cibugel	457	n/a
[100] Wado	900	n/a
[101] Jatinunggal	359	n/a
[111] Jatigede	517	n/a
[120] Tomo	398	n/a
[130] Ujungjaya	255	n/a
[140] Conggeang	336	n/a
[150] Paseh	155	n/a
[160] Cimalaka	306	n/a
[161] Cisarua	164	n/a
[170] Tajungkerta	425	n/a
[171] Tanjungmedar	186	n/a
[180] Buahdua	434	n/a
[181] Surian	139	n/a
<b>Kabupaten Sumedang</b>	<b>7 711</b>	<b>n/a</b>



**Tabel**  
**Table** 5.2.2

**Produksi Perkebunan Menurut Kecamatan dan Jenis  
Tanaman di Kabupaten Sumedang (ton), 2020 dan 2021**  
*Production of Estate by Subdistrict and Type of Crops in  
Sumedang Regency (ton), 2020 and 2021*

Kecamatan Subdistrict	Kelapa Sawit/Oil Palm		Kelapa/Coconut	
	2020	2021	2020	2021
(1)	(2)	(3)	(4)	(5)
[010] Jatinangor	-	n/a	22,82	n/a
[020] Cimanggung	-	n/a	11,21	n/a
[030] Tanjungsari	-	n/a	27,49	n/a
[031] Sukasari	-	n/a	23,75	n/a
[032] Pamulihan	-	n/a	22,53	n/a
[040] Rancakalong	-	n/a	41,54	n/a
[050] Sumedang Selatan	3,65	n/a	134,19	n/a
[060] Sumedang Utara	5,06	n/a	66,32	n/a
[061] Ganeas	3,65	n/a	69,47	n/a
[070] Situraja	4,38	n/a	74,53	n/a
[071] Cisitu	4,99	n/a	58,74	n/a
[080] Darmaraja	1,45	n/a	31,45	n/a
[090] Cibugel	-	n/a	49,33	n/a
[100] Wado	-	n/a	28,16	n/a
[101] Jatinunggal	3,65	n/a	23,48	n/a
[111] Jatigede	0,73	n/a	73,41	n/a
[120] Tomo	7,31	n/a	48,0	n/a
[130] Ujungjaya	6,91	n/a	39,86	n/a
[140] Conggeang	5,85	n/a	207,20	n/a
[150] Paseh	4,38	n/a	88,53	n/a
[160] Cimalaka	0,69	n/a	148,77	n/a
[161] Cisarua	1,46	n/a	78,61	n/a
[170] Tanjungkerta	5,70	n/a	141,55	n/a
[171] Tanjungsari	1,43	n/a	71,75	n/a
[180] Buahdua	7,31	n/a	112,51	n/a
[181] Surian	2,89	n/a	83,80	n/a
<b>Kabupaten Sumedang</b>	<b>71,49</b>	<b>n/a</b>	<b>1779,0</b>	<b>n/a</b>

Lanjutan Tabel/Continued Table 5.2.2

Kecamatan Subdistrict	Karet/Rubber		Kopi/Coffee	
	2020	2021	2020	2021
(1)	(6)	(7)	(8)	(9)
[010] Jatinangor	-	n/a	11,50	n/a
[020] Cimanggung	-	n/a	4,08	n/a
[030] Tanjungsari	-	n/a	12,93	n/a
[031] Sukasari	-	n/a	33,08	n/a
[032] Pamulihan	-	n/a	31,65	n/a
[040] Rancakalong	-	n/a	194,55	n/a
[050] Sumedang Selatan	-	n/a	66,02	n/a
[060] Sumedang Utara	-	n/a	15,20	n/a
[061] Ganeas	-	n/a	18,10	n/a
[070] Situraja	-	n/a	32,34	n/a
[071] Cisitu	-	n/a	100,68	n/a
[080] Darmaraja	-	n/a	5,31	n/a
[090] Cibugel	-	n/a	38,68	n/a
[100] Wado	-	n/a	100,18	n/a
[101] Jatinunggal	-	n/a	13,16	n/a
[111] Jatigede	-	n/a	1,09	n/a
[120] Tomo	-	n/a	-	n/a
[130] Ujungjaya	-	n/a	-	n/a
[140] Conggeang	-	n/a	13,11	n/a
[150] Paseh	-	n/a	5,16	n/a
[160] Cimalaka	-	n/a	34,50	n/a
[161] Cisarua	-	n/a	9,50	n/a
[170] Tanjungkerta	-	n/a	19,83	n/a
[171] Tanjungmedar	-	n/a	91,34	n/a
[180] Buahdua	-	n/a	88,69	n/a
[181] Surian	-	n/a	36,46	n/a
<b>Kabupaten Sumedang</b>	<b>-</b>	<b>n/a</b>	<b>977,14</b>	<b>n/a</b>

Lanjutan Tabel/*Continued Table* 5.2.2

Kecamatan Subdistrict	Kakao/Cocoa		Lada/Pepper	
	2020	2021	2020	2021
(1)	(10)	(11)	(12)	(13)
[010] Jatinangor	-	n/a	-	n/a
[020] Cimanggung	-	n/a	-	n/a
[030] Tanjungsari	-	n/a	1,11	n/a
[031] Sukasari	-	n/a	-	n/a
[032] Pamulihan	-	n/a	2,98	n/a
[040] Rancakalong	-	n/a	11,52	n/a
[050] Sumedang Selatan	-	n/a	2,66	n/a
[060] Sumedang Utara	-	n/a	5,32	n/a
[061] Ganeas	-	n/a	3,51	n/a
[070] Situraja	0,40	n/a	6,38	n/a
[071] Cisitu	-	n/a	2,51	n/a
[080] Darmaraja	-	n/a	1,91	n/a
[090] Cibugel	-	n/a	6,51	n/a
[100] Wado	3,32	n/a	5,27	n/a
[101] Jatinunggal	1,64	n/a	3,51	n/a
[111] Jatigede	-	n/a	-	n/a
[120] Tomo	-	n/a	-	n/a
[130] Ujungjaya	-	n/a	-	n/a
[140] Conggeang	-	n/a	9,88	n/a
[150] Paseh	-	n/a	2,77	n/a
[160] Cimalaka	0,74	n/a	8,78	n/a
[161] Cisarua	0,37	n/a	-	n/a
[170] Tanjungkerta	1,75	n/a	11,92	n/a
[171] Tanjungmedar	0,66	n/a	10,92	n/a
[180] Buahdua	0,77	n/a	40,03	n/a
[181] Surian	-	n/a	44,58	n/a
<b>Kabupaten Sumedang</b>	<b>9,65</b>	<b>n/a</b>	<b>182,07</b>	<b>n/a</b>

Lanjutan Tabel/*Continued Table* 5.2.2

Kecamatan Subdistrict	Lainnya/ <i>Others</i>	
	2020	2021
(1)	(14)	(15)
[010] Jatinangor	107,97	n/a
[020] Cimanggung	146,61	n/a
[030] Tanjungsari	301,44	n/a
[031] Sukasari	228,65	n/a
[032] Pamulihan	307,31	n/a
[040] Rancakalong	564,40	n/a
[050] Sumedang Selatan	370,77	n/a
[060] Sumedang Utara	81,97	n/a
[061] Ganeas	54,88	n/a
[070] Situraja	159,05	n/a
[071] Cisitu	93,09	n/a
[080] Darmaraja	73,72	n/a
[090] Cibugel	266,01	n/a
[100] Wado	440,25	n/a
[101] Jatinunggal	290,13	n/a
[111] Jatigede	456,64	n/a
[120] Tomo	377,47	n/a
[130] Ujungjaya	468,61	n/a
[140] Conggeang	120,34	n/a
[150] Paseh	111,16	n/a
[160] Cimalaka	157,43	n/a
[161] Cisarua	64,34	n/a
[170] Tanjungkerta	270,06	n/a
[171] Tanjungsari	89,56	n/a
[180] Buahdua	185,50	n/a
[181] Surian	65,13	n/a
<b>Kabupaten Sumedang</b>	<b>5852,49</b>	<b>n/a</b>

Catatan/*Note*: ...

Sumber/*Source*: Dinas Pertanian dan Ketahanan Pangan Kabupaten Sumedang / *Department of Agriculture and Food Security of Sumedang Regency*

### 5.3 PETERNAKAN LIVESTOCK

**Tabel 5.3.1** Populasi Ternak Menurut Kecamatan dan Jenis Ternak di Kabupaten Sumedang, 2021  
*Livestock Population by Subdistrict and Kind of Livestock in Sumedang Regency, 2021*

Kecamatan Subdistrict	Sapi Perah Dairy Cattle	Sapi Potong Beef Cattle	Kerbau Buffalo	Kuda Horse	Kambing Goat	Domba Sheep
(1)	(2)	(3)	(4)	(5)	(6)	(7)
[010] Jatinangor	83	598	46	3	23	1 209
[020] Cimanggung	202	690	7	-	58	1 701
[030] Tanjungsari	1 042	1 017	12	44	286	3 035
[031] Sukasari	80	994	39	14	234	7 953
[032] Pamulihan	2 113	1 447	7	3	804	11 720
[040] Rancakalong	40	1.670	83	6	3 088	6 477
[050] Sumedang Selatan	8	914	208	34	524	5 446
[060] Sumedang Utara	103	955	112	111	1 030	1 938
[061] Ganeas	-	1 060	-	2	683	2 761
[070] Situraja	3	1 136	-	6	172	2 038
[071] Cisitu	38	1 706	2	25	1 209	4 461
[080] Darmaraja	-	1 045	9	8	70	1 844
[090] Cibugel	-	1 515	2	-	385	4 597
[100] Wado	-	847	6	12	1 238	4 592
[101] Jatinunggal	-	3 771	22	11	1 106	4 324
[111] Jatigede	-	4 360	57	4	9 907	29 211
[120] Tomo	-	1 239	1 334	17	4 515	3 631
[130] Ujungjaya	10	5 897	-	28	6 619	4 320
[140] Conggeang	-	2 278	593	59	4 944	2 185
[150] Paseh	-	1 605	-	6	794	1 326
[160] Cimalaka	-	1 249	6	24	5 306	10 243
[161] Cisarua	-	91	-	16	994	1 287
[170] Tanjungkerta	19	2 392	17	12	1 575	1 988
[171] Tanjungmedar	-	1 489	3	29	2 390	1 719
[180] Buahdua	-	2 175	366	88	2 002	2 589
[181] Surian	-	940	535	3	1 126	1 319
<b>Kabupaten Sumedang</b>	<b>3 741</b>	<b>43 080</b>	<b>3 466</b>	<b>565</b>	<b>51 082</b>	<b>123 914</b>

Catatan/Note: ...

Sumber/Sources: Dinas Perikanan dan Peternakan Kabupaten Sumedang / Department of Fisheries and Livestock of Sumedang Regency

**Tabel 5.3.2** **Populasi Unggas Menurut Kecamatan dan Jenis Unggas di Kabupaten Sumedang, 2021**  
*Poultry Population by Subdistrict and Kind of Poultry in Sumedang Regency, 2021*

Kecamatan Subdistrict	Ayam Kampung Native Chicken	Ayam Petelur Layer	Ayam Pedaging Broiler	Itik Duck
(1)	(2)	(3)	(4)	(5)
[010] Jatinangor	3 243	680	20 000	-
[020] Cimanggung	2 484	3 000	5 000	693
[030] Tanjungsari	5 117	2 700	10 500	1 916
[031] Sukasari	15 071	11 702	44 100	1 573
[032] Pamulihan	36 059	-	194 000	4 716
[040] Rancakalong	16 997	645	468 400	3 246
[050] Sumedang Selatan	55 179	7 430	383 850	7 296
[060] Sumedang Utara	15 711	79 600	225 300	3 933
[061] Ganeas	11 001	-	12 200	457
[070] Situraja	17 851	920	100 000	187
[071] Cisitu	19 440	2 730	210 000	2 340
[080] Darmaraja	11 648	1 000	6 000	367
[090] Cibugel	20 610	2 850	59 000	193
[100] Wado	69 218	1 360	19 000	1 905
[101] Jatinunggal	69 027	2 300	38 000	3 816
[111] Jatigede	36 923	425	3 600	3 887
[120] Tomo	20 773	2 390	14 500	4 968
[130] Ujungjaya	5 447	702	1 400	840
[140] Conggeang	10 133	22 020	1 600	2 257
[150] Paseh	43 732	250	65 500	1 403
[160] Cimalaka	52 215	500	162 200	5 445
[161] Cisarua	24 712	1 050	2 650	2 355
[170] Tanjungkerta	23 450	1 157	126 000	3 550
[171] Tanjungmedar	5 710	897	49 980	1 395
[180] Buahdua	15 592	393 820	109 500	2 622
[181] Surian	5 600	2 650	248 000	830
<b>Kabupaten Sumedang</b>	<b>612 943</b>	<b>542 778</b>	<b>2 580 280</b>	<b>62 190</b>

Catatan/Note: ...

Sumber/Source: Dinas Perikanan dan Peternakan Kabupaten Sumedang / Department of Fisheries and Livestock of Sumedang Regency

**Tabel**  
**Table** 5.3.3**Jumlah Ternak yang Dipotong Menurut Kecamatan dan Jenis Ternak di Kabupaten Sumedang, 2021**  
*Livestock Slaughtered by Sub District and Kind of Livestock in Sumedang Regency, 2021*

<b>Kecamatan</b> <b>Subdistrict</b>	<b>Sapi Potong</b> <b>Beef Cattle</b>	<b>Kerbau</b> <b>Buffalo</b>	<b>Kuda</b> <b>Horse</b>	<b>Kambing</b> <b>Goat</b>	<b>Domba</b> <b>Sheep</b>
(1)	(2)	(3)	(4)	(5)	(6)
[010] Jatinangor	334	2	-	2	603
[020] Cimanggung	84	-	-	22	136
[030] Tanjungsari	371	1	-	6	655
[031] Sukasari	57	-	-	-	236
[032] Pamulihan	68	-	-	-	348
[040] Rancakalong	27	-	-	-	90
[050] Sumedang Selatan	202	-	-	25	822
[060] Sumedang Utara	2 603	-	-	2	301
[061] Ganeas	60	-	-	-	205
[070] Situraja	84	-	-	-	517
[071] Cisitu	46	-	-	-	762
[080] Darmaraja	62	-	-	1	302
[090] Cibugel	116	-	-	-	1 451
[100] Wado	110	-	-	-	608
[101] Jatinunggal	29	-	-	19	794
[111] Jatigede	14	-	-	37	158
[120] Tomo	78	-	-	78	778
[130] Ujungjaya	259	-	-	37	515
[140] Conggeang	63	-	-	67	194
[150] Paseh	70	-	-	27	233
[160] Cimalaka	1 739	-	-	48	436
[161] Cisarua	27	-	-	4	171
[170] Tanjungkerta	76	-	-	52	446
[171] Tanjungmedar	22	-	-	43	161
[180] Buahdua	89	-	-	-	298
[181] Surian	21	-	-	-	93
<b>Kabupaten Sumedang</b>	<b>6 711</b>	<b>3</b>	<b>-</b>	<b>470</b>	<b>11 313</b>

Catatan/Note: ...

Sumber/Source: Dinas Perikanan dan Peternakan Kabupaten Sumedang / Department of Fisheries and Livestock of Sumedang Regency

**5.4 PERIKANAN  
FISHERY**

**Tabel 5.4.1 Jumlah Rumah Tangga Perikanan Tangkap Menurut Kecamatan dan Subsektor di Kabupaten sumedang, 2020 dan 2021**  
*Number of Fish Capture Households by Subdistrict and Subsector in Sumedang Regency, 2020 and 2021*

Kecamatan Subdistrict	Perikanan Laut Marine Fisheries		Perairan Umum Inland Water		Jumlah Total	
	2020	2021	2020	2021	2020	2021
(1)	(2)	(3)	(4)	(5)	(6)	(7)
[010] Jatinangor	-	-	5	3	5	3
[020] Cimanggung	-	-	-	-	-	-
[030] Tanjungsari	-	-	-	-	-	-
[031] Sukasari	-	-	-	-	-	-
[032] Pamulihan	-	-	-	-	-	-
[040] Rancakalong	-	-	32	50	32	50
[050] Sumedang Selatan	-	-	44	18	44	18
[060] Sumedang Utara	-	-	80	90	80	90
[061] Ganeas	-	-	51	51	51	51
[070] Situraja	-	-	142	140	142	140
[071] Cisitu	-	-	74	93	74	93
[080] Darmaraja	-	-	810	796	810	796
[090] Cibugel	-	-	3	6	3	6
[100] Wado	-	-	537	577	537	577
[101] Jatinunggal	-	-	780	786	780	786
[111] Jatigede	-	-	691	653	691	653
[120] Tomo	-	-	267	260	267	260
[130] Ujungjaya	-	-	60	98	60	98
[140] Conggeang	-	-	67	67	67	67
[150] Paseh	-	-	208	208	208	208
[160] Cimalaka	-	-	20	20	20	20
[161] Cisarua	-	-	16	21	16	21
[170] Tanjungkerta	-	-	40	40	40	40
[171] Tanjungmedar	-	-	-	-	-	-
[180] Buahdua	-	-	176	156	176	156
[181] Surian	-	-	95	20	95	20
<b>Kabupaten Sumedang</b>	-	-	<b>4 198</b>	<b>4 153</b>	<b>4 198</b>	<b>4 153</b>

Catatan/Note: ...

Sumber/Source: Dinas Perikanan dan Peternakan Kabupaten Sumedang / Department of Fisheries and Livestock of Sumedang Regency



**Tabel**  
**Table** 5.4.2**Produksi Ikan Konsumsi, Ikan Hias, dan Benih Ikan Menurut Kecamatan di Kabupaten Sumedang, 2021**  
**Production of Fish Consumption, Ornamental Fish, and Fish Fry by Subdistrict in Sumedang Regency, 2021**

Kecamatan Subdistrict	Ikan Konsumsi (kilogram) Fish Consumption (kilogram)	Ikan Hias/Non Konsumsi (ekor) Ornamental Fish/Non Fish Consumption (piece)	Benih Ikan (ribek) Fish Fry (cup)
(1)	(2)	(3)	(4)
[010] Jatinangor	82 647	82 900	130
[020] Cimanggung	286 285	-	719
[030] Tanjungsari	73 863	96 113	432
[031] Sukasari	135 850	-	364
[032] Pamulihan	133 714	-	13 200
[040] Rancakalong	362 796	-	3 652
[050] Sumedang Selatan	443 567	-	10 287
[060] Sumedang Utara	655 697	139 900	26 194
[061] Ganeas	183 128	-	237
[070] Situraja	565 448	-	11 605
[071] Cisitu	326 677	-	4 021
[080] Darmaraja	711 925	-	3 199
[090] Cibugel	23 000	-	12
[100] Wado	789 422	-	6 162
[101] Jatinunggal	712 695	7 190	6 988
[111] Jatigede	332 475	-	1 822
[120] Tomo	37 063	-	-
[130] Ujungjaya	107 229	-	3 335
[140] Conggeang	587 068	11 090	30 985
[150] Paseh	164 521	-	8 295
[160] Cimalaka	792 875	294 560	13 682
[161] Cisarua	306 866	-	6 442
[170] Jungkerta	772 020	24 500	15 467
[171] Jungmedar	40 750	-	4 809
[180] Buahdua	585 235	14 300	23 160
[181] Surian	56 448	-	2 770
<b>Kabupaten Sumedang</b>	<b>9269 264</b>	<b>670 553</b>	<b>197 969</b>

Catatan/Note: ...

Sumber/Source: Dinas Perikanan dan Peternakan Kabupaten Sumedang / Department of Fisheries and Livestock of Sumedang Regency

**Tabel**  
**Table** 5.4.3

**Jumlah Rumah Tangga Perikanan Budidaya Menurut Kecamatan dan Jenis Budidaya di Kabupaten Sumedang, 2021**  
**Number of Aquaculture Households by Subdistrict and Type of Aquaculture in Sumedang Regency, 2021**

Kecamatan Subdistrict	Budidaya Laut Marine Culture	Tambak Brackish Water Pond	Kolam Fresh Water Pond	Keramba Cage
(1)	(2)	(3)	(4)	(5)
[010] Jatinangor	-	-	88	-
[020] Cimanggung	-	-	162	-
[030] Tanjungsari	-	-	85	-
[031] Sukasari	-	-	259	-
[032] Pamulihan	-	-	124	-
[040] Rancakalong	-	-	409	-
[050] Sumedang Selatan	-	-	1 241	-
[060] Sumedang Utara	-	-	1 253	-
[061] Ganeas	-	-	579	-
[070] Situraja	-	-	845	-
[071] Cisitu	-	-	600	-
[080] Darmaraja	-	-	657	-
[090] Cibugel	-	-	24	-
[100] Wado	-	-	335	-
[101] Jatinunggal	-	-	907	-
[111] Jatigede	-	-	70	-
[120] Tomo	-	-	5	-
[130] Ujungjaya	-	-	230	-
[140] Conggeang	-	-	1 259	-
[150] Paseh	-	-	428	-
[160] Cimalaka	-	-	1 824	-
[161] Cisarua	-	-	650	-
[170] Tanjungkerta	-	-	1 285	-
[171] Tanjungmedar	-	-	454	-
[180] Buahdua	-	-	1 458	-
[181] Surian	-	-	234	-
<b>Kabupaten Sumedang</b>	-	-	<b>15 465</b>	-

Catatan/Note: ...

Sumber/Source: Dinas Perikanan dan Peternakan Kabupaten Sumedang / Department of Fisheries and Livestock of Sumedang Regency

Lanjutan Tabel/*Continued Table 5.4.3*

Kecamatan Subdistrict	Jaring Apung Floating Cage Net	Sawah Paddy Field	Jumlah Total
(1)	(6)	(7)	(8)
[010] Jatinangor	-	-	88
[020] Cimanggung	-	-	162
[030] Tanjungsari	-	-	85
[031] Sukasari	-	8	267
[032] Pamulihan	-	-	124
[040] Rancakalong	-	98	507
[050] Sumedang Selatan	-	260	1 501
[060] Sumedang Utara	-	210	1 463
[061] Ganeas	-	40	619
[070] Situraja	-	133	978
[071] Cisitu	-	39	639
[080] Darmaraja	-	26	683
[090] Cibugel	-	-	24
[100] Wado	-	53	388
[101] Jatinunggal	-	46	953
[111] Jatigede	-	-	70
[120] Tomo	-	-	5
[130] Ujungjaya	-	29	259
[140] Conggeang	-	190	1 449
[150] Paseh	-	15	443
[160] Cimalaka	-	120	1 944
[161] Cisarua	-	340	990
[170] Tanjungkerta	-	270	1 555
[171] Tanjungmedar	-	7	461
[180] Buahdua	-	245	1 703
[181] Surian	-	1	235
<b>Kabupaten Sumedang</b>	<b>-</b>	<b>2 130</b>	<b>17 595</b>

**Tabel 5.4.4** **Produksi Ikan Konsumsi Menurut Kecamatan dan Habitat di Kabupaten Sumedang (kilogram), 2021**  
**Production of Fish Consumption by Subdistrict and Habitat in Sumedang Regency (kilogram), 2021**

Kecamatan Subdistrict	Kolam Air Tenang Fish Pond Water	Kolam Air Deras Fish Pond Jetted	Mina Padi Mina Padi	Perairan Umum Darat Land Public Water	Jumlah Total
(1)	(2)	(3)	(4)	(5)	(6)
[010] Jatinangor	82 579	-	-	68	82 647
[020] Cimanggung	250 141	36 144	-	-	286 285
[030] Tanjungsari	73 863	-	-	-	73 863
[031] Sukasari	135 850	-	-	-	135 850
[032] Pamulihan	132 264	1 450	-	-	133 714
[040] Rancakalong	288 592	72 833	-	1 371	362 796
[050] Sumedang Selatan	432 545	900	10 080	42	443 567
[060] Sumedang Utara	640 645	3 600	10 809	643	655 697
[061] Ganeas	182 980	-	-	148	183 128
[070] Situraja	502 075	59 356	1 008	3 009	565 448
[071] Cisitu	324 291	-	1 700	686	326 677
[080] Darmaraja	445 280	-	1 140	265 505	711 925
[090] Cibugel	22 960	-	-	40	23 000
[100] Wado	443 756	-	870	344 796	789 422
[101] Jatinunggal	451 410	-	1 520	259 765	712 695
[111] Jatigede	34 240	-	-	298 235	332 475
[120] Tomo	31 616	-	-	5 447	37 063
[130] Ujungjaya	107 096	-	-	133	107 229
[140] Conggeang	520 333	61 220	3 525	1 990	587 068
[150] Paseh	160 353	-	-	4 168	164 521
[160] Cimalaka	747 002	39 803	5 874	196	792 875
[161] Cisarua	303 048	-	3 780	38	306 866
[170] Tanjungkerta	562 638	201 979	7 334	69	772 020
[171] Tanjungmedar	40 750	-	-	-	40 750
[180] Buahdua	526 552	51 600	3 780	3 303	585 235
[181] Surian	56 408	-	-	40	56 448
<b>Kabupaten Sumedang</b>	<b>7499 267</b>	<b>528 885</b>	<b>51 420</b>	<b>1189 692</b>	<b>9269 264</b>

Catatan/Note: ...

Sumber/Source: Dinas Perikanan dan Peternakan Kabupaten Sumedang / Department of Fisheries and Livestock of Sumedang Regency

**Tabel**  
**Table** 5.4.5**Jumlah Perahu/Kapal Menurut Kecamatan dan Jenis Kapal di Kabupaten Sumedang, 2021**  
**Number of Fishing Boats by Subdistrict and Type of Boat in Sumedang Regency, 2021**

Kecamatan Subdistrict	Perahu Tanpa Motor Nonpowered Boat	Perahu Motor Tempel Outboard Motorboat	Kapal Motor Inboard Motorboat
(1)	(2)	(3)	(4)
[010] Jatinangor	-	-	-
[020] Cimanggung	-	-	-
[030] Tanjungsari	-	-	-
[031] Sukasari	-	-	-
[032] Pamulihan	-	-	-
[040] Rancakalong	-	-	-
[050] Sumedang Selatan	-	-	-
[060] Sumedang Utara	-	-	-
[061] Ganeas	-	-	-
[070] Situraja	-	-	-
[071] Cisitu	15	5	-
[080] Darmaraja	33	42	-
[090] Cibugel	-	-	-
[100] Wado	17	17	-
[101] Jatinunggal	21	8	-
[111] Jatigede	23	12	-
[120] Tomo	-	-	-
[130] Ujungjaya	-	-	-
[140] Conggeang	-	-	-
[150] Paseh	-	-	-
[160] Cimalaka	-	-	-
[161] Cisarua	-	-	-
[170] Tanjungkerta	-	-	-
[171] Tanjungmedar	-	-	-
[180] Buahdua	-	-	-
[181] Surian	-	-	-
<b>Kabupaten Sumedang</b>	<b>109</b>	<b>84</b>	<b>-</b>

Catatan/Note: ...

Sumber/Source: Dinas Perikanan dan Peternakan Kabupaten Sumedang / Department of Fisheries and Livestock of Sumedang Regency

<https://sumedangkab.bps.go.id>



**INDUSTRI, PERTAMBANGAN, DAN ENERGI**  
**INDUSTRY, MINING, AND ENERGY**



Jumlah Pengguna Listrik pada tahun 2020 naik jika dibandingkan tahun 2019. Semula 378.344 pelanggan menjadi 390.289 pelanggan

Jumlah Pelanggan Air PDAM pada tahun 2020 sebanyak 36.109 pelanggan yang menghabiskan 5.166.348 m<sup>3</sup>







**PENJELASAN TEKNIS**

1. Pengumpulan data industri besar dan sedang dilakukan melalui Survei Industri Besar dan Sedang yang dilaksanakan setiap tahun secara lengkap (sensus) sejak tahun 1975. Survei Industri Besar dan Sedang mencakup semua perusahaan industri yang mempunyai tenaga kerja 20 orang atau lebih dengan menggunakan kuesioner II A.
2. Klasifikasi industri yang digunakan dalam survei ini berdasar kepada Klasifikasi Baku Lapangan Usaha Indonesia (KBLI). KBLI adalah klasifikasi lapangan usaha yang berdasar kepada International Standard Industrial Classification of All Economic Activities (ISIC) revisi 4 yang telah disesuaikan dengan kondisi Indonesia.
3. **Industri manufaktur** adalah suatu kegiatan ekonomi yang melakukan kegiatan mengubah suatu barang dasar secara mekanis, kimia, atau dengan tangan sehingga menjadi barang jadi/setengah jadi, dan atau barang yang kurang nilainya menjadi barang yang lebih tinggi nilainya, dan sifatnya lebih dekat kepada pemakai akhir. Termasuk dalam kegiatan ini adalah jasa industri dan pekerjaan perakitan.
4. **Perusahaan atau usaha industri** adalah suatu unit

**TECHNICAL NOTES**

1. *Data collection of large and medium scale manufacturing is conducted through The Large and Medium Manufacturing Establishment Survey that has been done annually for all industries (census) since 1975. Large and Medium Manufacturing Establishment Survey covers all manufactures/industries with 20 workers or more by questionnaire II A.*
2. *The industrial classification adopted in this survey refers to the Klasifikasi Baku Lapangan Usaha Indonesia (KBLI). KBLI is classification of economic activities based on the International Standard Industrial Classification of All Economic Activities (ISIC rev 4) that has been modified according to the local condition in Indonesia.*
3. **Manufacturing industry** is defined as an economic activity processing basic goods mechanically, chemicals or manually into final or intermediate goods. It is also defined as processing of lower value goods into higher value goods as final or intermediate products. The activities also include services for manufacturing and assembling.
4. **A manufacturing establishment** is defined as a production unit

(kesatuan) usaha yang melakukan kegiatan ekonomi, bertujuan menghasilkan barang atau jasa, terletak pada suatu bangunan atau lokasi tertentu, dan mempunyai catatan administrasi tersendiri mengenai produksi dan struktur biaya serta ada seorang atau lebih yang bertanggung jawab atas usaha tersebut.

5. **Industri manufaktur** dikelompokkan ke dalam 4 golongan berdasarkan banyaknya pekerja, yaitu: industri besar (100 orang pekerja atau lebih), industri sedang/menengah (20–99 orang pekerja), industri kecil (5–19 orang pekerja), dan industri mikro (1–4 orang pekerja).
6. **Pelanggan** adalah individu atau kelompok, baik rumah tangga, perusahaan atau institusi non profit yang membeli air bersih dari perusahaan air bersih.
7. **Air disalurkan** adalah volume air bersih dari perusahaan air bersih

*engaged in economic activity, producing goods or services, located in a building or in a certain location, keeping a business record concerning the production and cost structure, and having a person or more that are responsible to those activities.*

5. **Manufacturing industries** are categorized into four groups, based on the number of employees: large scale manufacturing (100 employees or more), medium scale manufacturing (20–99 employees), small scale manufacturing (5–19 employees), and micro industry (1–4 employees).
6. **Customers** are individuals or groups, whether household, company or non-profit institutions that buy water supply from water supply establishment.
7. **Distributed water** is the volume of water supply from water supply establishment.

**ULASAN****DESCRIPTION****Industri**

Menurut Rencana Pembangunan Jangka Menengah Daerah (RPJMD) Kabupaten Sumedang Tahun 2018-2023, Kawasan peruntukan industri besar memiliki luas kurang lebih 3.007 Ha meliputi:

- optimalisasi Kawasan Industri Cimanggung/Rancaekek dengan luas kurang lebih 343 Ha meliputi: Kecamatan Jatinangor dan Kecamatan Cimanggung.
- pengembangan Kawasan Industri Ujungjaya dengan luas kurang lebih 1.517 Ha meliputi Kecamatan Ujungjaya dan Kecamatan Tomo.
- pengembangan Kawasan Industri Buahdua dengan luasan kurang lebih 1.147 Ha di Kecamatan Buahdua.

**Energi**

Selama tahun 2021 tercatat 5.166.348 m<sup>3</sup> air minum yang disalurkan di Kabupaten Sumedang.

**Industry**

*According to the Sumedang District Medium-Term Development Plan (RPJMD) 2018-2023, the designated large industrial areas have an area of approximately 3,007 hectares including:*

*optimization of the Cimanggung / Rancaekek Industrial Area with an area of approximately 343 hectares including: Jatinangor and Cimanggung Districts.*

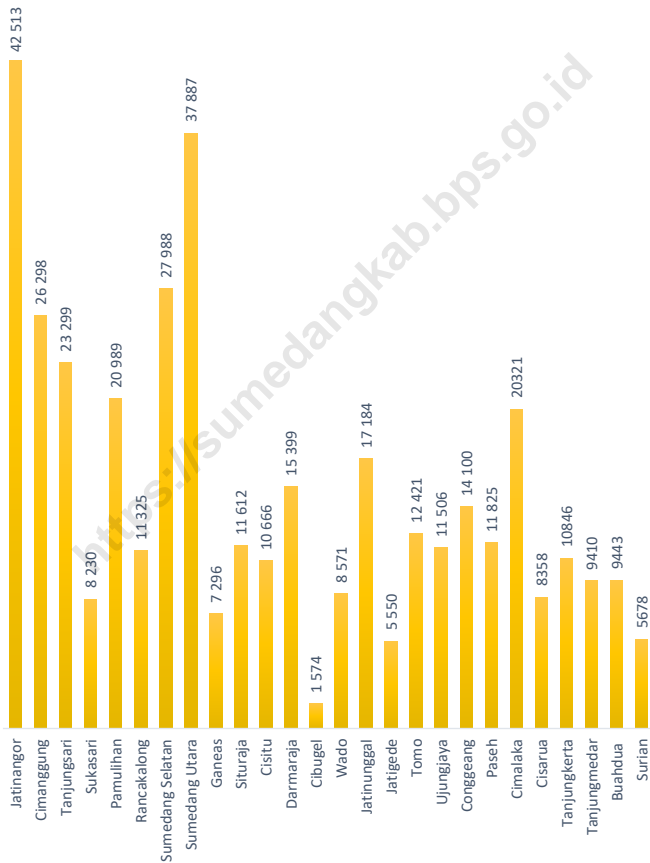
*the development of the Ujungjaya Industrial Estate with an area of approximately 1,517 hectares covering Ujungjaya District and Tomo District.*

*the development of the Buahdua Industrial Estate with an area of approximately 1,147 hectares in the Buahdua District.*

**Energy**

*During 2021, there were 5,166,348 m<sup>3</sup> of drinking water distributed in Sumedang Regency.*

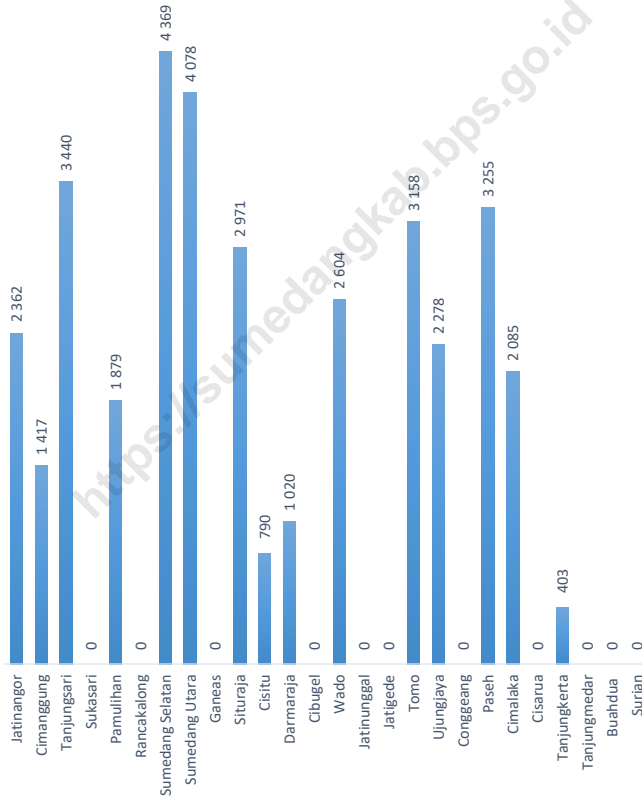
**Gambar 6.1** Jumlah Pelanggan Listrik Menurut Kecamatan, 2021  
**Figures** Number of Electricity Customers by Subdistrict, 2021



Sumber/Source : PT. PLN Area Sumedang / PT. PLN Sumedang Area

**Gambar 6.2**  
**Figures**

**Jumlah Pelanggan PDAM Menurut Kecamatan, 2021**  
**Number of Customers PDAM by Subdistrict, 2021**



Sumber/Source : PDAM Tirta Medal, Kabupaten Sumedang / PDAM Tirta Medal of Sumedang Regency

**Tabel**  
**Table** 6.1

**Daya Terpasang, Produksi, dan Distribusi Listrik PT. PLN (Persero) pada Cabang/Ranting PLN Menurut Kecamatan di Kabupaten Sumedang, 2021**  
**Installed Electricity Power, Production, and Distribution of PT. PLN (Persero) at PLN Branch by Subdistrict in Sumedang Regency, 2021**

Kecamatan Subdistrict	Daya Terpasang Installed Electricity Power (MVA)	Produksi Listrik Electricity Production (KWh)	Listrik Terjual Electricity Sold (MWh)	Dipakai Sendiri Own Used (KWh)	Susut/ Hilang Shrinkage/ Lost (KWh)
(1)	(2)	(3)	(4)	(5)	(6)
[010] Jatinangor	172,05	554 676 584	548,39	899 544	5389 688
[020] Cimanggung	129,04	416 007 438	411,29	674 658	4042 266
[030] Tanjungsari	73,12	235 737 548	233,06	382 306	2290 617
[031] Sukasari	12,90	41 600 744	41,13	67 466	404 227
[032] Pamulihan	38,71	124 802 231	123,39	202 397	1212 680
[040] Rancakalong	4,30	13 866 915	13,71	22 489	134 742
[050] Sumedang Selatan	27,22	38 666 371	35,87	78 840	2720 981
[060] Sumedang Utara	36,85	52 342 175	48,55	106 724	3683 358
[061] Ganeas	7,10	10 079 671	9,35	20 552	709 314
[070] Situraja	11,29	16 042 372	14,88	32 710	1128 914
[071] Cisitu	10,37	14 735 441	13,67	30 045	1036 944
[080] Darmaraja	14,98	21 274 241	19,73	43 378	1497 084
[090] Cibugel	1,53	2 174 534	2,02	4 434	153 024
[100] Wado	8,34	11 841 127	10,98	24 144	833 269
[101] Jatinunggal	16,71	23 740 279	22,02	48 406	1670 621
[111] Jatigede	5,40	7 667 513	7,11	15 634	539 569
[120] Tomo	12,08	17 160 033	15,92	34 989	1207 564
[130] Ujungjaya	11,19	15 895 929	14,74	32 411	1118 608
[140] Conggeang	13,71	19 479 628	18,07	39 718	1370 796
[150] Paseh	11,50	16 336 638	15,15	33 310	1149 621
[160] Cimalaka	19,76	28 074 150	26,04	57 242	1975 599
[161] Cisarua	8,13	11 546 860	10,71	23 544	812 561
[170] Tanjungkerta	10,55	14 984 117	13,90	30 552	1054 443
[171] Tanjungmedar	9,15	13 000 234	12,06	26 507	914 836
[180] Buahdua	9,18	13 045 825	12,10	26 600	918 044
[181] Surian	5,52	7 844 349	7,28	15 994	552 013
<b>Kabupaten Sumedang</b>	<b>680,68</b>	<b>1 742 622 947</b>	<b>1 701,12</b>	<b>2974 594</b>	<b>38521 383</b>

Catatan/Note: Produksi Listrik yaitu jumlah listrik yang disalurkan ke setiap Kecamatan

Sumber/Source: PT. PLN Area Sumedang / PT. PLN Sumedang Area

**Tabel**  
**Table 6.2****Jumlah Pelanggan Listrik Menurut Kecamatan di  
Kabupaten Sumedang, 2017–2021**  
**Number of Electricity Customers by Subdistrict in Sumedang  
Regency, 2017–2021**

<b>Kecamatan Subdistrict</b>	<b>2017</b>	<b>2018</b>	<b>2019</b>	<b>2020</b>	<b>2021</b>
(1)	(2)	(3)	(4)	(5)	(6)
[010] Jatinangor	35 861	38 185	40 610	42 513	
[020] Cimanggung	22 183	23 620	25 121	26 298	
[030] Tanjungsari	19 655	20 927	22 256	23 299	
[031] Sukasari	6 941	7 392	7 862	8 230	
[032] Pamulihan	17 704	18 852	20 049	20 989	
[040] Rancakalong	9 553	10 172	10 818	11 325	
[050] Sumedang Selatan	25 547	26 317	27 335	27 988	
[060] Sumedang Utara	34 592	35 635	37 004	37 887	
[061] Ganeas	6 663	6 864	7 126	7 296	
[070] Situraja	10 601	10 921	11 341	11 612	
[071] Cisitu	9 739	10 033	10 417	10 666	
[080] Darmaraja	14 061	14 484	15 040	15 399	
[090] Cibugel	1 435	1 478	1 537	1 574	
[100] Wado	7 824	8 060	8 371	8 571	
[101] Jatinunggal	15 685	16 158	16 783	17 184	
[111] Jatigede	5 064	5 216	5 421	5 550	
[120] Tomo	11 338	11 680	12 131	12 421	
[130] Ujungjaya	10 501	10 818	11 238	11 506	
[140] Conggeang	12 869	13 257	13 771	14 100	
[150] Paseh	10 791	11 116	11 549	11 825	
[160] Cimalaka	18 551	19 110	19 847	20 321	
[161] Cisarua	7 629	7 859	8 163	8 358	
[170] Tanjungkerta	9 905	10 204	10 593	10 846	
[171] Tanjungmedar	8 595	8 854	9 192	9 410	
[180] Buahdua	8 616	8 876	9 223	9 443	
[181] Surian	5 187	5 343	5 546	5 678	
<b>Kabupaten Sumedang</b>	<b>347 090</b>	<b>361 431</b>	<b>378 344</b>	<b>390 289</b>	

Catatan/Note: Terdapat perbaikan data jumlah pelanggan dari tahun 2016-2019

Sumber/Source: PT. PLN Area Sumedang / PT. PLN Sumedang Area

**Tabel**  
**Table 6.3****Jumlah Pelanggan dan Air yang Disalurkan Menurut  
Kecamatan di Kabupaten Sumedang, 2021**  
**Number of Customers and Distributed Water by Subdistrict  
in Sumedang Regency, 2021**

Kecamatan Subdistrict	Pelanggan Number of Customers	Air Disalurkan Distributed Water (m <sup>3</sup> )	Nilai Value (Rp)
(1)	(2)	(3)	(4)
[010] Jatinangor	2 362	359 841	3 094 328 900
[020] Cimanggung	1 417	216 771	1 427 976 900
[030] Tanjungsari	3 440	499 283	3 412 628 850
[031] Sukasari	-	-	-
[032] Pamulihan	1 879	170 399	1 480 561 000
[040] Rancakalong	-	-	-
[050] Sumedang Selatan	4 369	778 115	6 165 673 350
[060] Sumedang Utara	4 078	541 880	4 413 986 600
[061] Ganeas	-	-	-
[070] Situraja	2 971	424 330	3 123 705 900
[071] Cisitu	790	101 580	680 233 400
[080] Darmaraja	1 020	146 152	1 015 618 600
[090] Cibugel	-	-	-
[100] Wado	2 604	368 390	2 519 761 850
[101] Jatinunggal	-	-	-
[111] Jatigede	-	-	-
[120] Tomo	3 158	471 430	3 410 489 100
[130] Ujungjaya	2 278	283 748	2 045 658 050
[140] Conggeang	-	-	-
[150] Paseh	3 255	499 283	3 489 810 900
[160] Cimalaka	2 085	246 472	2 013 233 400
[161] Cisarua	-	-	-
[170] Tanjungkerta	403	58 674	399 689 000
[171] Tanjungmedar	-	-	-
[180] Buahdua	-	-	-
[181] Surian	-	-	-
<b>Kabupaten Sumedang</b>	<b>36 109</b>	<b>5 166 348</b>	<b>38 693 355 800</b>

Catatan/Note: ...

Sumber/Source: PDAM Tirta Medal, Kabupaten Sumedang / PDAM Tirta Medal of Sumedang Regency



07

**PARIWISATA  
TOURISM**



Jumlah Rumah makan atau Restoran di Kabupaten Sumedang 121 usaha. Dengan jumlah terbanyak berada di Kecamatan Sumedang Selatan



## PENJELASAN TEKNIS

1. **Wisatawan mancanegara (wisman)** ialah setiap pengunjung yang mengunjungi suatu negara di luar tempat tinggalnya, didorong oleh satu atau beberapa keperluan tanpa bermaksud memperoleh penghasilan di tempat yang dikunjungi dan lamanya kunjungan tersebut tidak lebih dari satu tahun (12 bulan).
2. **Usaha penyediaan akomodasi** adalah usaha yang menyediakan pelayanan penginapan yang dapat dilengkapi dengan pelayanan pariwisata lainnya. Usaha penyediaan akomodasi dapat berupa hotel, vila, pondok wisata, bumi perkemahan, persinggahan karavan, dan akomodasi lainnya yang digunakan untuk tujuan pariwisata.
3. **Hotel** adalah penyediaan akomodasi secara harian berupa kamar-kamar di dalam satu bangunan yang dapat dilengkapi dengan jasa pelayanan makan dan minum, kegiatan hiburan dan atau fasilitas lainnya. Hotel terdiri dari hotel berbintang dan hotel non- bintang.
4. **Hotel bintang** adalah usaha penyediaan jasa pelayanan penginapan, makan minum serta jasa lainnya bagi umum dengan menggunakan sebagian atau seluruh bangunan. Usaha ini dikelola secara komersial serta

## TECHNICAL NOTES

1. *Foreign tourists (tourists) are any visitors who visit a country outside their residence, driven by one or more needs without intending to earn income at the place visited and the duration of the visit is not more than one year (12 months).*
2. *The business of providing accommodation is a business that provides lodging services that can be complemented by other tourism services. The business of providing accommodation can be in the form of hotels, villas, tourist huts, campsites, caravan stops, and other accommodations used for tourism purposes.*
3. *Hotel is the provision of accommodation on a daily basis in the form of rooms in a building that can be equipped with food and drink services, entertainment activities and / or other facilities. Hotels consist of star hotels and non-star hotels.*
4. *Star hotel is a business providing lodging services, eating and drinking and other services for the public by using part or all of the building. This business is managed commercially and meets the requirements as a star hotel (including diamonds) as stipulated in a decree from the agency managing it. For example, five star hotels, four star hotels and so on.*
5. *Hotel room occupancy rate is the percentage of the number of room*

memenuhi ketentuan persyaratan sebagai hotel bintang (termasuk berlian) yang ditetapkan dalam surat keputusan instansi yang membinanya. Misalnya hotel bintang lima, hotel bintang empat dan seterusnya.

5. **Tingkat penghunian kamar hotel** adalah persentase banyaknya malam kamar yang dihuni terhadap banyaknya malam kamar yang tersedia.
6. **Rata-rata lamanya tamu menginap** adalah banyaknya malam tempat tidur yang terpakai (malam tamu) dengan banyaknya tamu yang menginap di hotel atau akomodasi lainnya.

*nights occupied to the number of available room nights.*

6. *The average length of stay for guests is the number of nights the bed is used (guest night) with the number of guests staying at hotels or other accommodations.*

<https://sumedangkab.bps.go.id>

**ULASAN**

Banyak objek Pariwisata yang terdapat di Kabupaten sumedang. Beberapa fasilitas juga turut berperan dalam menunjang kesuksesan usaha Pariwisata di Kabupaten Sumedang.

Di Kabupaten Sumedang terdapat 27 jasa akomodasi yang terdiri dari 6 Hotel bintang 3 dan 21 hotel non bintang yang tersebar di wilayah Kabupaten Sumedang.

Penunjang lainnya untuk usaha Pariwisata yaitu fasilitas rumah makan atau restoran. Di tahun 2021, terdapat 121 unit usaha rumah makan dan restoran di Kabupaten Sumedang. Rumah makan dan Restoran terbanyak terdapat di kecamatan Sumedang Selatan yaitu sebanyak 27 unit.

**DESCRIPTION**

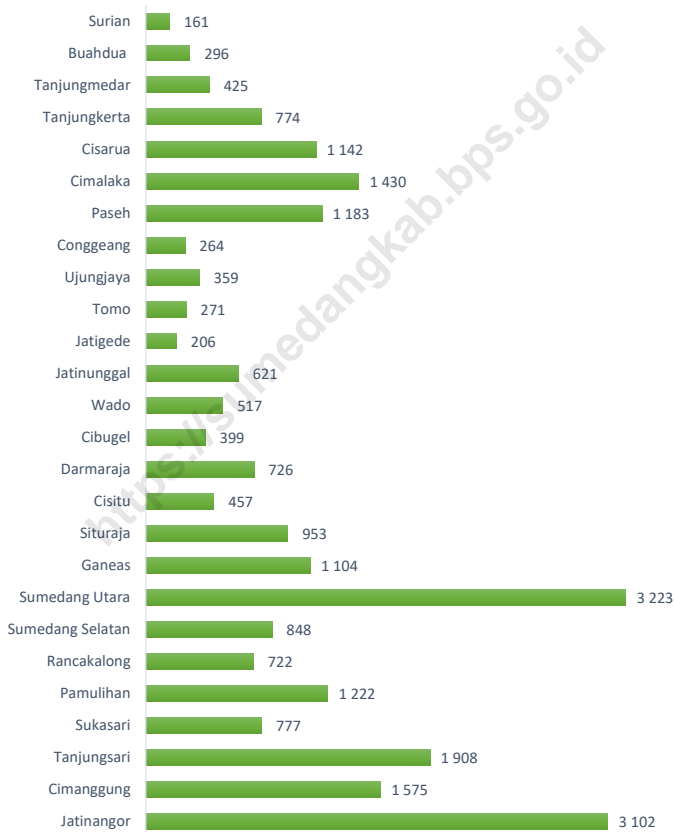
*There are many tourism objects in Sumedang Regency. Several facilities play a role in supporting the success of the tourism business in Sumedang Regency.*

*In Sumedang Regency, there are 27 accommodation services consisting of 6 3 star hotels and 21 non-star hotels which are well known in the Sumedang Regency area.*

*Other support for the tourism business is restaurant or restaurant facilities. In 2021, there are 121 restaurant and restaurant business units in Sumedang Regency. Most restaurants and restaurants are in Sumedang Selatan sub-district, with 27 units.*

**Gambar** 7.1  
**Figures**


**Kepadatan Penduduk Menurut Kecamatan di Kabupaten Sumedang, 2021**  
**Population Density by Subdistrict in Sumedang Regency, 2021**



Sumber/Source : BPS, Sensus Penduduk 2021 / BPS, Population Census 2021

**Gambar** 7.2  
**Figures**

**Panjang Jalan Menurut Kondisi Jalan di Kabupaten  
Sumedang (km), 2021**  
*Length of Roads by Condition of Roads in Sumedang  
Regency (km), 2021*



Sumber/Source : BPS, Sensus Penduduk 2021 / BPS, Population Census 2021

**Tabel**  
**Table 7.1****Jumlah Rumah Makan/Restoran Menurut Kecamatan di Kabupaten Sumedang, 2018–2021**  
**Number of Restaurants by Subdistrict in Sumedang Regency, 2018–2021**

Kecamatan Subdistrict	2018	2019	2020	2021
(1)	(2)	(3)	(4)	(5)
[010] Jatinangor	20	110	22	
[020] Cimanggung	4	33	6	
[030] Tanjung Sari	4	63	2	
[031] Sukasari	-	14	-	
[032] Pamulihan	13	30	12	
[040] Rancakalong	1	31	-	
[050] Sumedang Selatan	21	211	27	
[060] Sumedang Utara	20	214	24	
[061] Ganeas	2	30	-	
[070] Situraja	3	37	-	
[071] Cisitu	1	16	-	
[080] Darmaraja	3	28	3	
[090] Cibugel	1	15	-	
[100] Wado	3	18	2	
[101] Jatinunggal	-	18	-	
[111] Jatigede	2	16	-	
[120] Tomo	12	27	10	
[130] Ujungjaya	5	26	-	
[140] Conggeang	1	21	-	
[150] Paseh	5	29	2	
[160] Cimalaka	9	68	11	
[161] Cisarua	-	24	-	
[170] Tanjungkerta	-	36	-	
<b>[171] Tanjungmedar</b>	-	13	-	
<b>[180] Buahdua</b>	1	24	-	
<b>[181] Surian</b>	-	14	-	
<b>Kabupaten Sumedang</b>	<b>131</b>	<b>1 166</b>	<b>121</b>	

Catatan/Note: data 2019 termasuk catering dan warung-warung kecil

Sumber/Source: Dinas Pariwisata, Kebudayaan, Kepemudaan dan Olahraga Kab. Sumedang / Department of Tourism, Culture, Youth and Sports of Sumedang Regency





**TRANSPORTASI DAN KOMUNIKASI**  
**TRANSPORTATION AND COMMUNICATION**

Panjang jalan  
Negara  
60,62 km



Panjang jalan  
Provinsi  
115,8 km



Panjang jalan  
Kabupaten  
774,37 km



76,28% Panjang  
jalan Kabupaten  
sudah diaspal





**PENJELASAN TEKNIS**

Sesuai dengan Undang-Undang Republik Indonesia Nomor 38 Tahun 2004 tentang Jalan dan Peraturan Pemerintah Nomor 34 Tahun 2006 tentang Jalan, maka sesuai dengan kewenangan/status, maka jalan umum dikelompokkan sebagai berikut:

1. Jalan Nasional/Negara
2. Jalan Provinsi
3. Jalan Kabupaten
4. Jalan Kota
5. Jalan Desa

1. Jalan Nasional terdiri dari:
  - a. Jalan Arteri Primer
  - b. Jalan Kolektor Primer yang menghubungkan antar ibukota provinsi
  - c. Jalan Tol
  - d. Jalan Strategis Nasional

Penyelenggaraan Jalan Nasional merupakan kewenangan Kementerian Pekerjaan Umum dan Perumahan Rakyat, yaitu di Direktorat Jenderal Bina Marga yang dalam pelaksanaan tugas penyelenggaraan jalan nasional dibentuk Balai Besar Pelaksanaan Jalan Nasional sesuai dengan wilayah kerjanya masing-masing.

Sesuai dengan kewenangannya, maka ruas-ruas jalan nasional ditetapkan oleh Menteri Pekerjaan Umum dan Perumahan Rakyat dalam bentuk Surat Keputusan (SK) Menteri PUPR.

## 2. Jalan Provinsi

Penyelenggaraan Jalan Provinsi merupakan kewenangan Pemerintah

**TECHNICAL NOTES**

*In accordance with Law of the Republic of Indonesia Number 38 of 2004 concerning Roads and Government Regulation Number 34 of 2006 concerning Roads, according to the authority / status, public roads are grouped as follows:*

1. National Road
2. Provincial roads
3. District roads
4. City Street
5. Village Road

1. National roads consist of:
  - a. Primary Artery Path
  - b. Primary Collector Road that connects between provincial capitals
  - c. Highway
  - d. National Strategic Road

*The administration of National Roads is under the authority of the Ministry of Public Works and Public Housing, namely at the Directorate General of Highways, which in carrying out the task of administering national roads a National Road Implementation Center is formed in accordance with their respective working areas.*

*In accordance with their authority, the national road sections are stipulated by the Minister of Public Works and Public Housing in the form of a Decree (SK) of the Minister of PUPR.*

## 2. Provincial roads

*The administration of Provincial Roads is under the authority of the Provincial*

Provinsi. Jalan Provinsi terdiri dari:

- a. Jalan Kolektor Primer yang menghubungkan ibukota provinsi dengan ibukota kabupaten atau kota
- b. Jalan Kolektor Primer yang menghubungkan antar ibukota kabupaten atau kota
- c. Jalan Strategis Provinsi
- d. Jalan di Daerah Khusus Ibukota Jakarta.

Ruas-ruas jalan provinsi ditetapkan oleh Gubernur dengan Surat Keputusan (SK) Gubernur.

### 3. Jalan Kabupaten

Penyelenggaraan Jalan Kabupaten merupakan kewenangan Pemerintah Kabupaten. Jalan Kabupaten terdiri dari:

- a. Jalan kolektor primer yang tidak termasuk jalan nasional dan jalan provinsi.
- b. Jalan lokal primer yang menghubungkan ibukota kabupaten dengan ibukota kecamatan, ibukota kabupaten dengan pusat desa, antar ibukota kecamatan, ibukota kecamatan dengan desa, dan antar desa.
- c. Jalan sekunder yang tidak termasuk jalan provinsi dan jalan sekunder dalam kota.
- d. Jalan strategis kabupaten.

Ruas-ruas jalan kabupaten ditetapkan oleh Bupati dengan Surat Keputusan (SK) Bupati.

*Government. Provincial roads consist of:*

- a. Primary Collector Street that connects provincial capitals with district or city capitals*
- b. Primary Collector Road that connects between district or city capitals*
- c. Provincial Strategic Roads*
- d. Road in the Special Capital Region of Jakarta.*
- e. Provincial road sections are stipulated by the Governor with a Decree (SK) of the Governor.*

### 3. District roads

*The administration of Regency Roads is the authority of the Regency Government. District roads consist of:*

- a. Primary collector roads that do not include national roads and provincial roads.*
- b. Primary local roads that connect district capitals with sub-district capitals, district capitals with village centers, between sub-district capitals, sub-district capitals with villages, and between villages.*
- c. Secondary roads that do not include provincial roads and inner-city secondary roads.*
- d. District strategic roads.*

*District road sections are stipulated by the Regent with a Regent Decree (SK).*

**ULASAN**

Jalan merupakan infrastruktur paling penting dalam mensukseskan perekonomian bangsa. Sesuai dengan Undang-Undang Republik Indonesia Nomor 38 Tahun 2004 tentang Jalan dan Peraturan Pemerintah Nomor 34 Tahun 2006 tentang Jalan, maka sesuai dengan kewenangan/status, maka jalan umum dikelompokkan sebagai berikut:

1. Jalan Nasional
2. Jalan Provinsi
3. Jalan Kabupaten
4. Jalan Kota
5. Jalan Desa

Di Kabupaten Sumedang, terdapat 60,62 km panjang jalan Nasional, 115,8 km panjang jalan Provinsi dan 774,37 km panjang jalan Kabupaten.

Selain jalan, Kantor pos juga memiliki peran penting sebagai penunjang perekonomian. Kabupaten Sumedang pada tahun 2021 memiliki 16 unit kantor pos pembantu yang tersebar diseluruh kecamatan kecuali 10 kecamatan yang belum memiliki fasilitas kantor pos pembantu yaitu kecamatan Sukasari, Pamulihan, Sumedang Selatan (terdapat kantor pos Cabang Sumedang), Sumedang Utara, Ganeas, Cisitu, Cibugel, Jatigede, Tanjungmedar dan Surian.

**DESCRIPTION**

*Roads are the most important infrastructure in the success of the nation's economy. In accordance with Law of the Republic of Indonesia Number 38 of 2004 concerning Roads and Government Regulation Number 34 of 2006 concerning Roads, according to the authority / status, public roads are grouped as follows:*

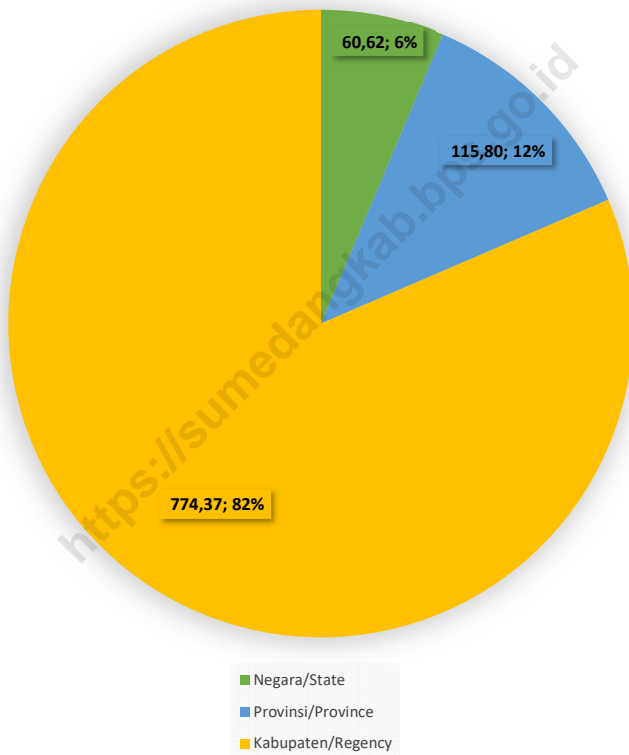
1. *National Road*
2. *Provincial road*
3. *District Street*
4. *City Street*
5. *Village Road*

*In Sumedang District, there are 60.62 km of national roads, 115.8 km of provincial roads and 774.37 km of district roads.*

*Apart from roads, the post office also has an important role to support the economy. Sumedang Regency in 2021 has 16 units of auxiliary post offices spread across all sub-districts except for 10 sub-districts that do not yet have supporting post office facilities, namely Sukasari, Pamulihan, South Sumedang districts (there are Sumedang Branch post offices), North Sumedang, Ganeas, Cisitu, Cibugel, Jatigede, Tanjungmedar and Surian.*

**Gambar** 8.1  
**Figures**

**Panjang Jalan<sup>1</sup> Menurut Tingkat Kewenangan Pemerintahan di Kabupaten Sumedang (km), 2021**  
**Length of Roads<sup>1</sup> by Level of Government Authority in Sumedang Regency (km), 2021**

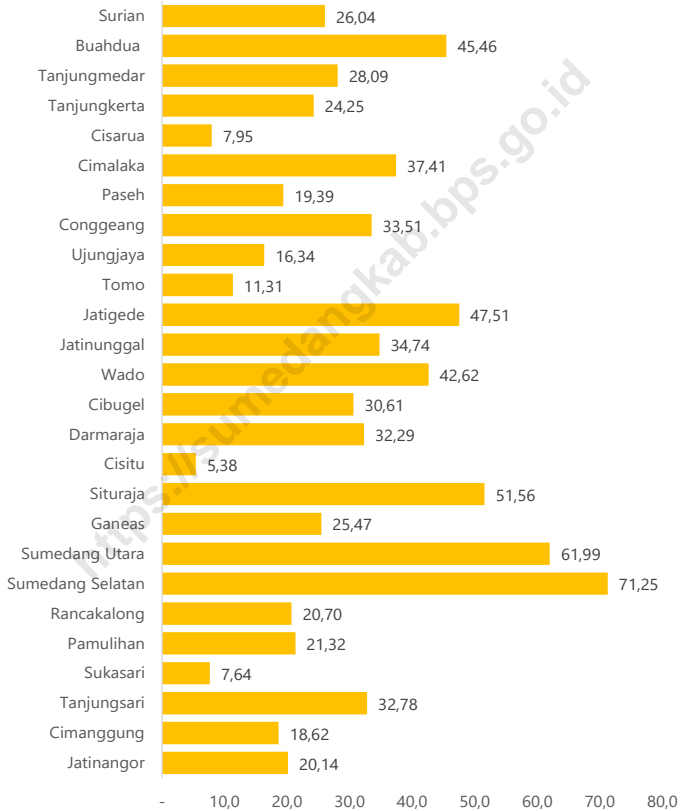


Catatan/Note: <sup>1</sup> Data tidak termasuk panjang jalan tol/Excluding toll road  
<sup>2</sup> Berdasarkan Keputusan Menteri Pekerjaan Umum dan Perumahan Rakyat No. 248/KPTS/M/2015/Based on Public Work and Public Housing Ministerial Decree No. 248/KPTS/M/2015

Sumber/Source: Dinas Pekerjaan Umum dan Penataan Ruang Kabupaten Sumedang / Public Works and Spatial Planning Department of Sumedang Regency

**Gambar** 8.2  
**Figures**

**Panjang Jalan Kabupaten Menurut Kecamatan di Kabupaten Sumedang (km), 2021**  
**Length of District Roads by Subdistrict in Sumedang Regency (km), 2021**



Sumber/Source : Dinas Pekerjaan Umum dan Penataan Ruang Kabupaten Sumedang / Public Works and Spatial Planning Department of Sumedang Regency

## 8.1 TRANSPORTASI TRANSPORTATION

**Tabel 8.1.1** Panjang Jalan<sup>1</sup> Menurut Tingkat Kewenangan Pemerintahan di Kabupaten Sumedang (km), 2018–2021  
*Length of Roads<sup>1</sup> by Level of Government Authority in Sumedang Regency (km), 2018–2021*

Tingkat Kewenangan Pemerintahan <i>Level of Government Authority</i>	2018	2019	2020	2021
(1)	(2)	(3)	(4)	(5)
Negara <sup>2</sup> /State <sup>2</sup>	77,78	77,78	60,62	
Provinsi/Province	116,41	116,41	115,80	
Kabupaten Regency	774,61	774,61	774,37	
<b>Jumlah/Total</b>	<b>968,80</b>	<b>968,80</b>	<b>950,79</b>	

Catatan/Note: <sup>1</sup> Data tidak termasuk panjang jalan tol/Excluding toll road

<sup>2</sup> Berdasarkan Keputusan Menteri Pekerjaan Umum dan Perumahan Rakyat No. 248/KPTS/M/2015/Based on Public Work and Public Housing Ministerial Decree No. 248/KPTS/M/2015

Sumber/Source: Dinas Pekerjaan Umum dan Penataan Ruang Kabupaten Sumedang / Public Works and Spatial Planning Department of Sumedang Regency



**Tabel 8.1.2** Panjang Jalan Kabupaten Menurut Kecamatan dan Jenis Permukaan Jalan di Kabupaten Sumedang (km), 2021  
*Length of District Roads by Subdistrict and Type of Road Surface in Sumedang Regency (km), 2021*

Kecamatan Subdistrict	Jenis Permukaan Jalan/Type of Road Surface				Jumlah Total
	Aspal Paved	Kerikil Gravel	Tanah Soil	Lainnya Others	
(1)	(2)	(3)	(4)	(5)	(6)
[010] JATINANGOR	13,44	-	0,20	6,50	20,14
[020] CIMANGGUNG	17,72	-	-	0,90	18,62
[030] TANJUNGSARI	26,18	0,20	0,20	6,20	32,78
[031] SUKASARI	4,14	-	-	3,50	7,64
[032] PAMULIHAN	18,92	-	-	2,40	21,32
[040] RANCAKALONG	17,58	-	-	3,12	20,70
[050] SUMEDANG SELATAN	48,78	5,60	1,60	15,28	71,25
[060] SUMEDANG UTARA	47,71	0,60	-	13,68	61,99
[061] GANEAS	21,59	-	-	3,88	25,47
[070] SITURAJA	45,56	3,0	0,20	2,80	51,56
[071] CISITU	5,38	-	-	-	5,38
[080] DARMARAJA	29,59	0,50	-	2,20	32,29
[090] CIBUGEL	26,01	3,20	-	1,40	30,61
[100] WADO	36,76	0,80	-	5,06	42,62
[101] JATINUNGGAL	20,04	6,0	-	8,70	34,74
[111] JATIGEDE	14,45	21,20	1,80	10,06	47,51
[120] TOMO	9,35	1,16	0,50	0,30	11,31
[130] UJUNGJAYA	9,50	-	-	6,84	16,34
[140] CONGGEANG	22,15	8,76	-	2,60	33,51
[150] PASEH	17,39	0,40	-	1,60	19,39
[160] CIMALAKA	30,88	2,60	-	3,93	37,41
[161] CISARUA	7,95	-	-	-	7,95
[170] TANJUNGKERTA	21,45	0,60	-	2,20	24,25
[171] TANJUNGMEDAR	26,09	-	-	2,0	28,09
[180] BUAHDUA	32,66	1,70	-	11,10	45,46
[181] SURIAN	19,44	2,40	-	4,20	26,04
<b>Kabupaten Sumedang</b>	<b>590,70</b>	<b>58,72</b>	<b>4,50</b>	<b>120,45</b>	<b>774,37</b>

Catatan/Note: ...

Sumber/Source: Dinas Pekerjaan Umum dan Penataan Ruang Kabupaten Sumedang / Public Works and Spatial Planning Department of Sumedang Regency

**Tabel 8.1.3** Panjang Jalan Menurut Kondisi Jalan di Kabupaten Sumedang (km), 2021  
**Length of Roads by Condition of Roads in Sumedang Regency (km), 2021**

Kecamatan Subdistrict	Kondisi Jalan/Road Condition				Jumlah Total
	Baik Good	Sedang Moderate	Rusak Damaged	Rusak Berat Severely Damaged	
(1)	(2)	(3)	(4)	(5)	(6)
[010] JATINANGOR	15,20	3,04	1,50	0,40	20,14
[020] CIMANGGUNG	8,92	3,04	0,46	6,20	18,62
[030] TANJUNGSARI	24,47	4,20	0,40	3,71	32,78
[031] SUKASARI	5,59	1,10	-	0,95	7,64
[032] PAMULIHAN	13,12	6,02	0,54	1,64	21,32
[040] RANCAKALONG	15,53	1,88	0,77	2,52	20,70
[050] SUMEDANG SELATAN	35,77	13,50	2,84	19,14	71,25
[060] SUMEDANG UTARA	45,28	10,39	1,65	4,66	61,99
[061] GANEAS	13,14	5,64	0,10	6,59	25,47
[070] SITURAJA	25,20	10,19	2,85	13,33	51,56
[071] CISITU	1,96	0,28	0,20	2,94	5,38
[080] DARMARAJA	21,05	9,72	0,04	1,48	32,29
[090] CIBUGEL	13,01	9,18	0,20	8,22	30,61
[100] WADO	23,62	14,48	0,60	3,92	42,62
[101] JATINUNGGAL	13,52	11,30	2,58	7,34	34,74
[111] JATIGEDE	7,38	17,98	7,48	14,67	47,51
[120] TOMO	3,21	6,15	0,50	1,46	11,31
[130] UJUNGJAYA	11,88	1,0	0,08	3,38	16,34
[140] CONGGEANG	13,45	3,50	0,46	16,10	33,51
[150] PASEH	3,51	4,78	0,32	10,78	19,39
[160] CIMALAKA	21,48	8,67	0,12	7,14	37,41
[161] CISARUA	7,08	0,67	-	0,20	7,95
[170] TANJUNGKERTA	17,20	3,94	0,85	2,26	24,25
[171] TANJUNGMEDAR	22,0	5,14	0,85	0,10	28,09
[180] BUAHDUA	28,64	8,60	1,90	6,32	45,46
[181] SURIAN	11,02	9,37	2,05	3,60	26,04
<b>Kabupaten Sumedang</b>	<b>422,23</b>	<b>173,76</b>	<b>29,33</b>	<b>149,05</b>	<b>774,37</b>

Catatan/Note: ...

Sumber/Source: Dinas Pekerjaan Umum dan Penataan Ruang Kabupaten Sumedang / Public Works and Spatial Planning Department of Sumedang Regency

## 8.2 KOMUNIKASI COMMUNICATION

**Tabel 8.2.1** Jumlah Kantor Pos Pembantu Menurut Kecamatan di Kabupaten Sumedang, 2018–2021  
*Number of Post Offices Subsidiaries by Subdistrict in Sumedang Regency, 2018–2021*

Kecamatan Subdistrict	2018	2019	2020	2021
(1)	(2)	(3)	(4)	(5)
[010] JATINANGOR	1	1	1	1
[020] CIMANGGUNG	1	1	1	1
[030] TANJUNGSARI	1	1	1	1
[031] SUKASARI	-	-	-	-
[032] PAMULIHAN	-	-	-	-
[040] RANCAKALONG	1	1	1	1
[050] SUMEDANG SELATAN	-	-	-	-
[060] SUMEDANG UTARA	1	-	-	-
[061] GANEAS	-	-	-	-
[070] SITURAJA	1	1	1	1
[071] CISITU	-	-	-	-
[080] DARMARAJA	1	1	1	1
[090] CIBUGEL	-	-	-	-
[100] WADO	1	1	1	1
[101] JATINUNGGAL	1	1	1	-
[111] JATIGEDE	-	-	-	-
[120] TOMO	1	1	1	1
[130] UJUNGJAYA	1	1	1	1
[140] CONGGEANG	1	1	1	1
[150] PASEH	1	1	1	1
[160] CIMALAKA	1	1	1	1
[161] CISARUA	1	1	1	-
[170] TANJUNGGERTA	1	1	1	1
[171] TANJUNGMEDAR	-	-	-	-
[180] BUAHDUA	1	1	1	1
[181] SURIAN	-	-	-	-
<b>Kabupaten Sumedang</b>	<b>17</b>	<b>16</b>	<b>16</b>	<b>14</b>

Catatan/Note: ...

Sumber/Source: PT. POS Cabang Sumedang / PT. POS Sumedang Area





**PERBANKAN, KOPERASI, DAN HARGA-HARGA**  
**BANKING, COOPERATIVE, AND PRICES**



Jumlah KUD 27 Koperasi

Jumlah KPRI 54 Koperasi



Jumlah KOPKAR 23 Koperasi



Jumlah Koperasi Lainnya 227  
Koperasi





**PENJELASAN TEKNIS**

1. Koperasi adalah badan usaha yang beranggotakan orang seorang atau badan hukum Koperasi dengan melandaskan kegiatannya berdasarkan prinsip koperasi sekaligus sebagai gerakan ekonomi rakyat yang berdasar asas kekeluargaan sebagaimana dimaksud dalam Undang-Undang Nomor 25 Tahun 1992 tentang Perkoperasian.
2. Prinsip koperasi di Indonesia kurang lebih sama dengan prinsip yang diakui dunia internasional dengan adanya sedikit perbedaan, yaitu adanya penjelasan mengenai SHU (Sisa Hasil Usaha).
3. Koperasi Unit Desa adalah suatu Koperasi serba usaha yang beranggotakan penduduk desa dan berlokasi di daerah pedesaan, daerah kerjanya biasanya mencakup satu wilayah kecamatan.
4. KPRI adalah koperasi yang didirikan oleh pegawai negeri sipil serta dikelola untuk kepentingan pegawai negeri sipil. Oleh karena itu, KPRI dalam kegiatannya lebih memfokuskan diri untuk mensejahterakan pegawai negeri sipil sebagai anggotanya.

**TECHNICAL NOTES**

1. *Cooperatives are business entities whose members are individual persons or cooperative legal entities by basing their activities on the cooperative principle as well as a people's economic movement based on the principle of kinship as referred to in Law Number 25 of 1992 concerning Cooperatives.*
2. *The principle of cooperatives in Indonesia is more or less the same as the internationally recognized principle with a slight difference, namely the existence of an explanation of SHU (remaining business results).*
3. *The Village Unit Cooperative is a multi-purpose cooperative consisting of villagers and is located in a rural area, the working area usually covers one sub-district.*
4. *KPRI is a cooperative established by civil servants and managed for the benefit of civil servants. Therefore, in its activities, KPRI focuses more on the welfare of civil servants as its members.*
5. *Employee cooperative is a cooperative that is in a certain company. Usually, the members of this cooperative are employees*

5. Koperasi karyawan adalah sebuah koperasi yang berada di sebuah perusahaan tertentu. Biasanya, anggota dari bentuk koperasi ini adalah karyawan-karyawan yang berada di perusahaan tersebut.
  6. Koperasi lainnya adalah Koperasi selain yang disebutkan di atas.
  7. Koperasi Aktif adalah Koperasi yang dalam 3 (tiga) tahun terakhir secara berturut-turut mengadakan RAT (Rapat Anggota Tahunan) dan melakukan kegiatan usaha untuk melayani anggota.
  8. Koperasi Tidak Aktif adalah koperasi yang tidak melaksanakan Rapat Anggota dalam tiga tahun berturut-turut dan atau tidak melaksanakan kegiatan usaha.
- who are in the company.*
  - 6. Other cooperatives are cooperatives other than those mentioned above.*
  - 7. Active Cooperative is a Cooperative which in the last 3 (three) consecutive years has held an Annual Member Meeting (RAT) and has conducted business activities to serve its members.*
  - 8. Inactive Cooperatives are cooperatives that have not held Member Meetings in three consecutive years and or have not carried out business activities.*



**ULASAN****DESCRIPTION**

Jumlah koperasi di Kabupaten Sumedang sebanyak 331 unit. Dari jumlah tersebut, koperasi aktif sebanyak 245 unit dan koperasi tidak aktif sebanyak 86 unit.

Jumlah koperasi terbanyak berada di Kecamatan Sumedang Selatan yaitu sebanyak 46 unit. dan jumlah terkecil berada di Kecamatan Surian sebanyak 2 unit.

Jumlah koperasi aktif terbanyak berada di Kecamatan Sumedang Selatan yaitu sebanyak 33 unit. dan jumlah terkecil berada di Kecamatan Cibugel sebanyak 1 unit.

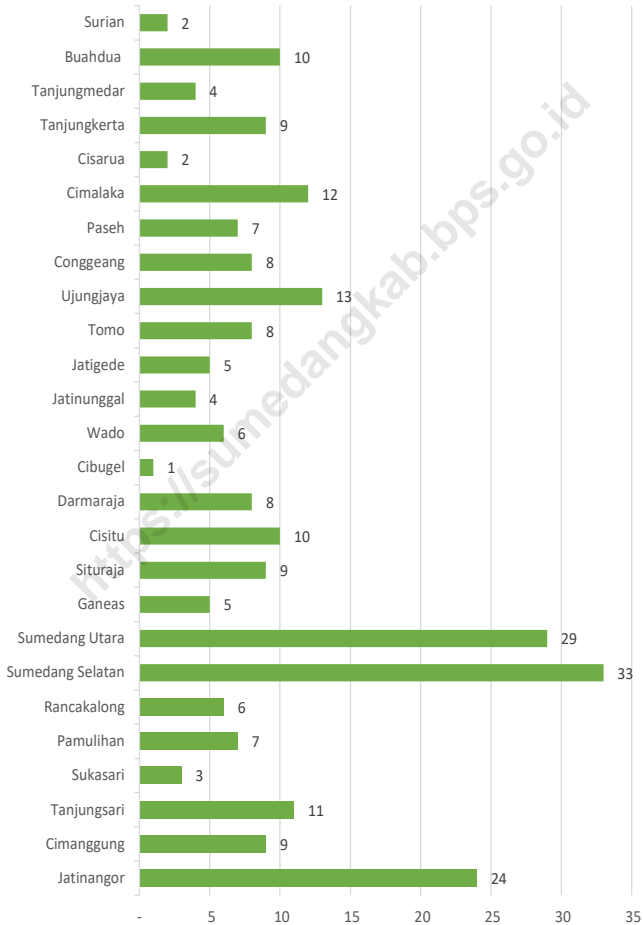
*The number of cooperatives in Sumedang Regency is 331 units. Of these, 245 active cooperatives and 86 inactive cooperatives.*

*The highest number of cooperatives is in South Sumedang District with 46 units. and 2 units are in Surian District.*

*The highest number of cooperatives is in Sumedang Selatan District, which is 33 units. and 1 unit in Cibugel District.*

**Gambar** 9.1  
**Figures**

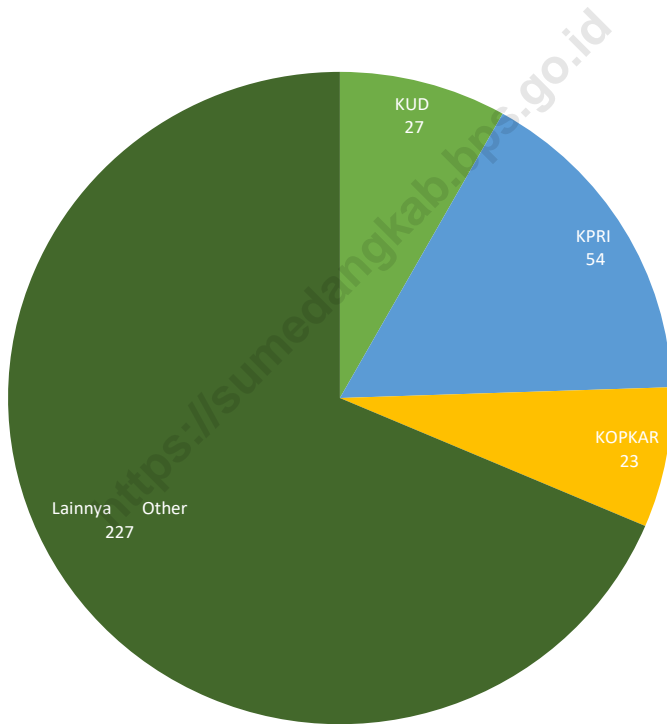
**Jumlah Koperasi Aktif Menurut Kecamatan di Kabupaten Sumedang, 2021**  
**Number of Active Cooperative by Subdistrict in Sumedang Regency, 2021**



Sumber/Source : Dinas Koperasi, Usaha Kecil, Menengah, Perdagangan dan Perindustrian Kab, Sumedang / Department of Cooperative, Small Medium Enterprises, Trade and Industry of Sumedang Regency

**Gambar** 9.2  
**Figures**

**Jumlah Koperasi Menurut Jenis Koperasi di Kabupaten Sumedang, 2021**  
**Number of Cooperative by Kind of Cooperative in Sumedang, 2021**



Sumber/Source : Dinas Koperasi, Usaha Kecil, Menengah, Perdagangan dan Perindustrian Kab, Sumedang /  
Department of Cooperative, Small Medium Enterprises, Trade and Industry of Sumedang Regency

**Tabel 9.1** Jumlah Koperasi Aktif Menurut Kecamatan di Kabupaten Sumedang, 2018–2021  
**Table** *Number of Active Cooperative by Subdistrict in Sumedang Regency, 2018–2021*

Kecamatan Subdistrict	2018	2019	2020	2021
(1)	(2)	(3)	(4)	(5)
[010] JATINANGOR	32	32	24	
[020] CIMANGGUNG	19	18	9	
[030] TANJUNGSARI	29	28	11	
[031] SUKASARI	7	7	3	
[032] PAMULIHAN	10	10	7	
[040] RANCAKALONG	12	12	6	
[050] SUMEDANG SELATAN	49	49	33	
[060] SUMEDANG UTARA	58	58	29	
[061] GANEAS	4	4	5	
[070] SITURAJA	16	16	9	
[071] CISITU	11	11	10	
[080] DARMARAJA	23	23	8	
[090] CIBUGEL	7	7	1	
[100] WADO	8	8	6	
[101] JATINUNGGAL	15	15	4	
[111] JATIGEDE	8	8	5	
[120] TOMO	14	14	8	
[130] UJUNGJAYA	18	17	13	
[140] CONGGEANG	11	11	8	
[150] PASEH	10	10	7	
[160] CIMALAKA	27	27	12	
[161] CISARUA	2	2	2	
[170] TANJUNGKERTA	10	10	9	
[171] TANJUNGMEDAR	7	7	4	
[180] BUAHDUA	13	13	10	
[181] SURIAN	3	3	2	
<b>Kabupaten Sumedang</b>	<b>423</b>	<b>420</b>	<b>245</b>	

Catatan/Note: ...

Sumber/Source: Dinas Koperasi, Usaha Kecil, Menengah, Perdagangan dan Perindustrian Kab, Sumedang / Department of Cooperative, Small Medium Enterprises, Trade and Industry of Sumedang Regency

**Tabel**  
**Table** 9.2**Jumlah Koperasi Menurut Jenis Koperasi dan Kecamatan di Kabupaten Sumedang, 2021**  
**Number of Cooperative by Kind of Cooperative and Subdistrict in Sumedang, 2021**

Kecamatan Subdistrict	Jenis Koperasi/ Kind of Cooperative				Jumlah Total
	KUD	KPRI	KOPKAR	Lainnya Other	
(1)	(2)	(3)	(4)	(5)	(6)
[010] JATINANGOR	1	4	8	16	29
[020] CIMANGGUNG	1	-	4	8	13
[030] TANJUNGSARI	-	2	-	13	15
[031] SUKASARI	1	-	-	3	4
[032] PAMULIHAN	1	1	-	6	8
[040] RANCAKALONG	2	1	-	7	10
[050] SUMEDANG SELATAN	2	13	6	25	46
[060] SUMEDANG UTARA	1	14	2	17	34
[061] GANEAS	1	-	-	5	6
[070] SITURAJA	1	4	1	6	12
[071] CISITU	1	2	-	9	12
[080] DARMARAJA	1	1	-	11	13
[090] CIBUGEL	1	1	-	2	4
[100] WADO	1	1	-	5	7
[101] JATINUNGGAL	1	-	-	6	7
[111] JATIGEDE	1	1	1	8	11
[120] TOMO	1	1	-	11	13
[130] UJUNGJAYA	1	1	-	16	18
[140] CONGGEANG	1	1	-	12	14
[150] PASEH	1	1	-	5	7
[160] CIMALAKA	2	2	1	15	20
[161] CISARUA	-	-	-	3	3
[170] TANJUNGKERTA	2	1	-	6	9
[171] TANJUNGMEDAR	-	-	-	4	4
[180] BUAHDUA	2	2	-	6	10
[181] SURIAN	-	-	-	2	2
<b>Kabupaten Sumedang</b>	<b>27</b>	<b>54</b>	<b>23</b>	<b>227</b>	<b>331</b>

Catatan/Note: ...

Sumber/Source: Dinas Koperasi, Usaha Kecil, Menengah, Perdagangan dan Perindustrian Kab, Sumedang / Department of Cooperative, Small Medium Enterprises, Trade and Industry of Sumedang Regency



# 10



## PENGELUARAN PENDUDUK POPULATION EXPENDITURE



Pengeluaran rata-rata  
perkapita sebulan  
untuk komoditas  
makanan yaitu

Rp 646.390,-



Pengeluaran rata-rata  
perkapita sebulan  
untuk komoditas  
bukan makanan yaitu

Rp 624.902,-







**PENJELASAN TEKNIS**

**TECHNICAL NOTES**

1. Pengeluaran rata-rata per kapita sebulan adalah biaya yang dikeluarkan untuk konsumsi semua anggota rumah tangga selama sebulan dibagi dengan banyaknya anggota rumah tangga.
2. Pengeluaran per Kapita Menurut Kelompok Komoditas dibagi menjadi dua kelompok Komoditas yaitu Komoditas makanan dan Bukan makanan.
3. Komoditas Makanan dipecah menjadi 14 sub komoditas yaitu :
  - a. Padi-padian
  - b. Umbi-umbian
  - c. Ikan/udang/cumi/kerang
  - d. Daging
  - e. Telur dan susu
  - f. Sayur-sayuran
  - g. Kacang-kacangan
  - h. Buah-buahan
  - i. Minyak dan kelapa
  - j. Bahan minuman
  - k. Bumbu-bumbuan
  - l. Konsumsi lainnya
  - m. Makanan dan minuman jadi
  - n. Rokok
4. Komoditas Bukan Makanan dipecah menjadi 6 sub komoditas yaitu :
  - a. Perumahan dan fasilitas rumah tangga
  - b. Aneka komoditas dan jasa
  - c. Pakaian, alas kaki, dan tutup kepala

1. *Average per capita expenditure per month is the cost incurred for the consumption of all household members for a month divided by the number of household members.*
2. *Per Capita Expenditure by Commodity Group is divided into two groups of Commodities, namely food and non-food commodities.*
3. *Food Commodities are broken down into 14 sub commodities, namely:*
  - a. *Grains*
  - b. *Tubers*
  - c. *Fish / shrimp / squid / shellfish*
  - d. *Meat*
  - e. *Eggs and milk*
  - f. *Vegetables*
  - g. *Nuts*
  - h. *Fruits*
  - i. *Oil and coconut*
  - j. *Drink ingredients*
  - k. *Seasonings*
  - l. *Other consumption*
  - m. *Food and finished drinks*
  - n. *Cigarettes*
4. *Non-Food Commodities are broken down into 6 sub commodities, namely:*
  - a. *Housing and household facilities*
  - b. *Various commodities and services*
  - c. *Clothing, footwear and headgear*

- d. Komoditas tahan lama
  - e. Pajak, pungutan, dan asuransi
  - f. Keperluan pesta dan upacara/kenduri
5. Persentase Penduduk Menurut Golongan Pengeluaran Per Kapita Sebulan dibagi menjadi 8 golongan, yaitu:
- a. <150 000
  - b. 150 000 - 199 999
  - c. 200 000 - 299 999
  - d. 300 000 - 499 999
  - e. 500 000 - 749 999
  - f. 750 000 - 999 999
  - g. 1 000 000 - 1 499 999
  - h. > 1 500 000
- d. *Durable commodity*
- e. *Taxes, levies and insurance*
- f. *Purposes for parties and ceremonies / feasts*
5. *Percentage of Population by Category of Monthly Per Capita Expenditure is divided into 8 groups, namely:*
- a. *<150 000*
  - b. *150 000 - 199 999*
  - c. *200 000 - 299 999*
  - d. *300 000 - 499 999*
  - e. *500 000 - 749 999*
  - f. *750 000 - 999 999*
  - g. *1 000 000 - 1 499 999*
  - h. *> 1 500 000*

**ULASAN**

Hasil Survei Sosial Ekonomi Nasional (SUSENAS) Maret 2021 yang dilakukan oleh Badan Pusat Statistik menunjukkan sekitar sepertiga (37,35 persen) pengeluaran makanan terhadap total makanan dihabiskan untuk konsumsi makanan dan minuman jadi, diikuti oleh pengeluaran untuk rokok (13,55 persen) dan padi-padian (11,21 persen).

Rata-rata pengeluaran per kapita sebulan untuk komoditas rokok, di Kabupaten Sumedang mencapai Rp87.611,-, merupakan pengeluaran terbesar kedua setelah kelompok makanan dan minuman jadi (Rp241.405,-).

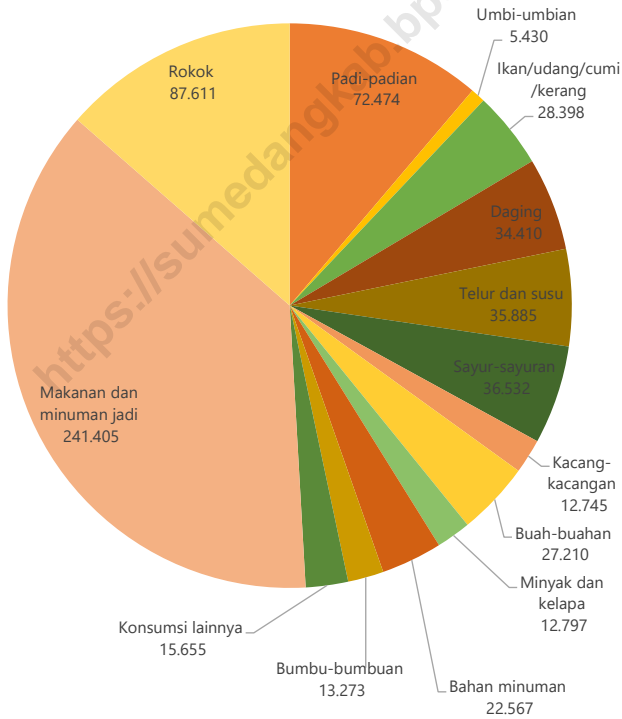
**DESCRIPTION**

*The results of the March 2021 National Socio-Economic Survey (SUSENAS) conducted by the Central Statistics Agency showed that around one-third (37.35 percent) of food expenditure on total food was spent on consumption of processed food and beverages, followed by expenditure on cigarettes (13.55 percent) and grains (11.21 percent).*

*The average monthly per capita expenditure for cigarette commodities, in Sumedang Regency, is IDR 87,611, which is the second largest expenditure after the food and beverage group (IDR 241,405).*

**Gambar** 10.1  
**Figures**

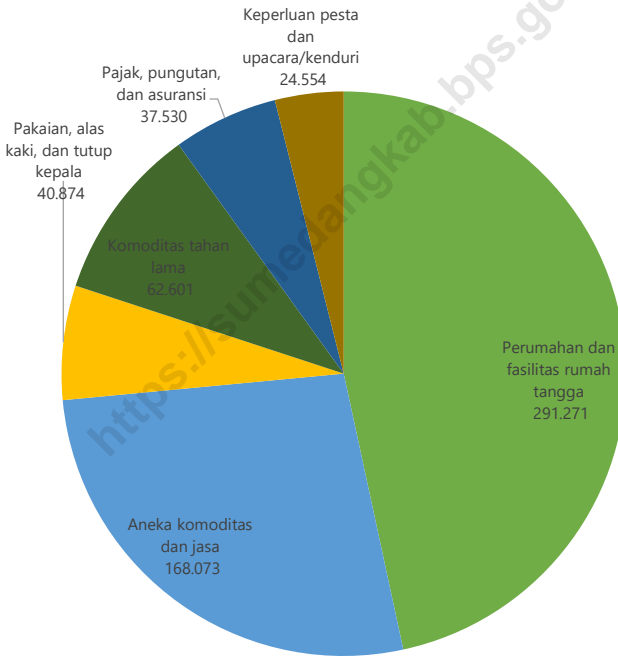
**Rata-rata Pengeluaran per Kapita Sebulan Menurut Kelompok Komoditas Makanan (rupiah) di Kabupaten Sumedang, 2021**  
**Monthly Average Expenditure per Capita by Food Commodity Group (rupiahs) in Sumedang Regency, 2021**



Sumber/Source : BPS, Survei Sosial Ekonomi Nasional (Susenas) Maret/BPS-Statistics Indonesia, National Socioeconomic Survey March

**Gambar** 10.2  
**Figures**

**Rata-rata Pengeluaran per Kapita Sebulan Menurut Kelompok Komoditas Bukan Makanan (rupiah) di Kabupaten Sumedang, 2021**  
**Monthly Average Expenditure per Capita by Non-Food Commodity Group (rupiahs) in Sumedang Regency, 2021**



Sumber/Source : BPS, Survei Sosial Ekonomi Nasional (Susenas) Maret/BPS-Statistics Indonesia, National Socioeconomic Survey March

**Tabel** 10.1 **Rata-rata Pengeluaran per Kapita Sebulan Menurut Kelompok Komoditas (rupiah) di Kabupaten Sumedang, 2020 dan 2021**  
**Monthly Average Expenditure per Capita by Commodity Group (rupiahs) in Sumedang Regency, 2020 and 2021**

Kelompok Komoditas/Commodity Group	2020	2021
(1)	(2)	(3)
<b>Makanan/Food</b>		
Padi-padian/Cereals	72 474	79 889
Umbi-umbian/Tubers	5 430	5 725
Ikan/udang/cumi/kerang/Fish/shrimp/common squid/shells	28 398	28 050
Daging/Meat	34 410	29 185
Telur dan susu/Eggs and milk	35 885	33 398
Sayur-sayuran/Vegetables	36 532	39 267
Kacang-kacangan/Legumes	12 745	13 864
Buah-buahan/Fruits	27 210	23 592
Minyak dan kelapa/Oil and coconut	12 797	14 949
Bahan minuman/Beverage stuffs	22 567	23 001
Bumbu-bumbuan/Spices	13 273	12 791
Konsumsi lainnya/Miscellaneous food items	15 655	17 388
Makanan dan minuman jadi/Prepared food and beverages	241 405	210 234
Rokok/Cigarettes	87 611	86 187
<b>Jumlah makanan/Total food</b>	<b>646 390</b>	<b>617 521</b>
<b>Bukan makanan/Non-food</b>		
Perumahan dan fasilitas rumah tangga/Housing and household facilities	291 271	271 678
Aneka komoditas dan jasa/Goods and services	168 073	114 887
Pakaian, alas kaki, dan tutup kepala/Clothing, footwear, and headgear	40 874	27 015
Komoditas tahan lama/Durable goods	62 601	50 778
Pajak, pungutan, dan asuransi/Taxes and insurance	37 530	39 140
Keperluan pesta dan upacara/kenduri/Parties and ceremonies	24 554	23 298
<b>Jumlah bukan makanan/Total non-food</b>	<b>624 902</b>	<b>526 797</b>
<b>Jumlah/Total</b>	<b>1271 292</b>	<b>1144 317</b>

Catatan/Note: ...

Sumber/Source: BPS, Survei Sosial Ekonomi Nasional (Susenas) Maret/BPS-Statistics Indonesia, National Socioeconomic Survey March

**Tabel**  
**Table** 10.2

**Persentase Pengeluaran per Kapita Sebulan Menurut Kelompok Komoditas di Kabupaten Sumedang, 2020 dan 2021**  
**Percentage of Monthly Expenditure per Capita by Commodity Group in Sumedang Regency, 2020 and 2021**

<b>Kelompok Komoditas/Commodity Group</b>	<b>2020</b>	<b>2021</b>
(1)	(2)	(3)
<b>Makanan/Food</b>		
Padi-padian/ <i>Cereals</i>	5,70	6,98
Umbi-umbian/ <i>Tubers</i>	0,43	0,50
Ikan/udang/cumi/kerang/ <i>Fish/shrimp/common squid/shells</i>	2,23	2,45
Daging/ <i>Meat</i>	2,71	2,55
Telur dan susu/ <i>Eggs and milk</i>	2,82	2,92
Sayur-sayuran/ <i>Vegetables</i>	2,87	3,43
Kacang-kacangan/ <i>Legumes</i>	1,00	1,21
Buah-buahan/ <i>Fruits</i>	2,14	2,06
Minyak dan kelapa/ <i>Oil and coconut</i>	1,01	1,31
Bahan minuman/ <i>Beverage stuffs</i>	1,78	2,01
Bumbu-bumbuan/ <i>Spices</i>	1,04	1,12
Konsumsi lainnya/ <i>Miscellaneous food items</i>	1,23	1,52
Makanan dan minuman jadi/ <i>Prepared food and beverages</i>	18,99	18,37
Rokok/ <i>Cigarettes</i>	6,89	7,53
<b>Jumlah makanan/Total food</b>	<b>50,85</b>	<b>53,96</b>
<b>Bukan makanan/Non-food</b>		
Perumahan dan fasilitas rumah tangga/ <i>Housing and household facilities</i>	22,91	23,74
Aneka komoditas dan jasa/ <i>Goods and services</i>	13,22	10,04
Pakaian, alas kaki, dan tutup kepala/ <i>Clothing, footwear, and headgear</i>	3,22	2,36
Komoditas tahan lama/ <i>Durable goods</i>	4,92	4,44
Pajak, pungutan, dan asuransi/ <i>Taxes and insurance</i>	2,95	3,42
Keperluan pesta dan upacara/kenduri/ <i>Parties and ceremonies</i>	1,93	2,04
<b>Jumlah bukan makanan/Total non-food</b>	<b>49,15</b>	<b>46,04</b>
<b>Jumlah/Total</b>	<b>100,00</b>	<b>100,00</b>

Catatan/Note: ...

Sumber/Source: BPS, Survei Sosial Ekonomi Nasional (Susenas) Maret/BPS-Statistics Indonesia, National Socioeconomic Survey March

**Tabel**  
**Table** 10.3**Persentase Penduduk Menurut Golongan Pengeluaran Per Kapita Sebulan di Kabupaten Sumedang, 2021**  
**Percentage of Population by Per Capita Spending Group a Month in Sumedang Regency, 2021**

<b>Golongan Pengeluaran</b> <b>Spending Group</b> <b>(Rp)</b>	<b>Persentase Penduduk</b> <b>Percentage of Population</b>
(1)	(2)
< 150 000	n/a
150 000–199 999	n/a
200 000–299 999	n/a
300 000–499 999	n/a
500 000–749 999	n/a
750 000–999 999	n/a
1 000 000–1 499 999	n/a
> 1 500 000	n/a
<b>Jumlah/Total</b>	<b>100,00</b>

Catatan/Note: ...

Sumber/Source: BPS, Survei Sosial Ekonomi Nasional (Susenas) Maret/BPS-Statistics Indonesia, National Socioeconomic Survey March



11



**PERDAGANGAN  
TRADE**

**Pasar  
17 Unit**

**Toko  
145 Unit**

**Kios  
510 Unit**

**Warung  
12.000 Unit**





**PENJELASAN TEKNIS**

Sarana perdagangan yang dimaksud dalam Undang-undang Nomor 7 Tahun 2014 tentang Perdagangan adalah:

1. Pasar rakyat; adalah tempat usaha yang ditata, dibangun, dan dikelola pemerintah, pemerintah daerah, swasta, badan usaha milik negara, dan/atau badan usaha milik daerah dapat berupa toko, kios, los, dan tenda yang dimiliki/dikelola oleh pedagang kecil dan menengah, swadaya masyarakat, atau koperasi serta usaha mikro, kecil, menengah dengan proses jual beli barang melalui tawar-menawar.
2. Pusat perbelanjaan; adalah suatu area tertentu yang terdiri dari satu atau beberapa bangunan yang didirikan secara vertikal maupun horizontal yang dijual atau disewakan kepada pelaku usaha atau dikelola sendiri untuk melakukan kegiatan perdagangan barang.
3. Toko swalayan; adalah toko dengan sistem pelayanan mandiri, menjual berbagai jenis barang secara eceran yang berbentuk minimarket, supermarket, department store, hypermarket, ataupun grosir yang berbentuk perkulakan.
4. Gudang; adalah suatu ruangan tidak bergerak yang tertutup dan/atau terbuka dengan tujuan tidak untuk dikunjungi oleh umum,

**TECHNICAL NOTES**

1. *The trading facilities referred to in Law Number 7 of 2014 concerning Trade are:*
2. *Public market; is a place of business that is organized, built and managed by the government, regional government, private sector, state-owned enterprises, and / or regional-owned enterprises, which can be in the form of shops, kiosks, booths and tents owned / managed by small and medium traders community, or cooperatives as well as micro, small, and medium enterprises through the process of buying and selling goods through bargaining.*
3. *Shopping center; is a certain area consisting of one or several buildings erected vertically or horizontally which are sold or leased to business actors or managed independently to carry out trading activities in goods.*
4. *Convenience store; is a shop with an self-service system, selling various types of goods at retail in the form of mini-markets, supermarkets, department stores, hypermarkets, or wholesale in the form of groceries.*
5. *Warehouse; is an immovable room that is closed and /or open with the aim not to be visited by the public, but is used specifically as a storage area for tradable goods and not for its own needs.*
6. *Perkulakan; is a place to purchase*

- tetapi dipakai khusus sebagai tempat penyimpanan barang yang dapat diperdagangkan dan tidak untuk kebutuhan sendiri.
5. Perkulakan; adalah tempat pembelian barang dalam jumlah besar untuk dijual kembali.
  6. Pasar lelang komoditas; adalah pasar fisik terorganisasi bagi pembeli dan penjual untuk melakukan transaksi komoditas melalui sistem lelang dengan penyerahan komoditas.
  7. Pasar berjangka komoditi; adalah sistem dan/atau sarana untuk kegiatan jual beli komoditi berdasarkan kontrak berjangka, kontrak derivative syariah, dan/atau kontrak derivative lainnya.
  8. Sarana perdagangan lainnya; antara lain berupa terminal agribisnis, pusat distribusi regional, pusat distribusi provinsi, atau sarana perdagangan lainnya sebagai pusat transaksi atau pusat penyimpanan barang yang berkembang sesuai dengan perkembangan jaman pada masa depan.
- goods in bulk for resale.*
7. *Commodity auction market; is an organized physical market for buyers and sellers to conduct commodity transactions through an auction system by delivering commodities.*
  8. *Commodity futures market; is a system and / or facility for commodity trading activities based on futures contracts, sharia derivative contracts, and / or other derivative contracts.*
  9. *Other means of trade; among others, in the form of agribusiness terminals, regional distribution centers, provincial distribution centers, or other trading facilities as transaction centers or storage centers for goods that develop in accordance with the development of the times in the future.*

**ULASAN**

Terdapat sekitar 12.672 unit usaha yang berada di Kabupaten Sumedang yang terdiri dari 17 Pasar, 145 Toko, 510 Kios dan 12.000 warung.

Pasar/Market yaitu 9 Pasar yang dikelola oleh Pemerintah Daerah dan 6 yang dikelola oleh Desa. Toko/Store yaitu supermarket, minimarket dan mall. Kios yaitu usaha yang menjual keperluan sehari-hari dengan skala menengah. Warung yaitu usaha yang menjual keperluan sehari-hari

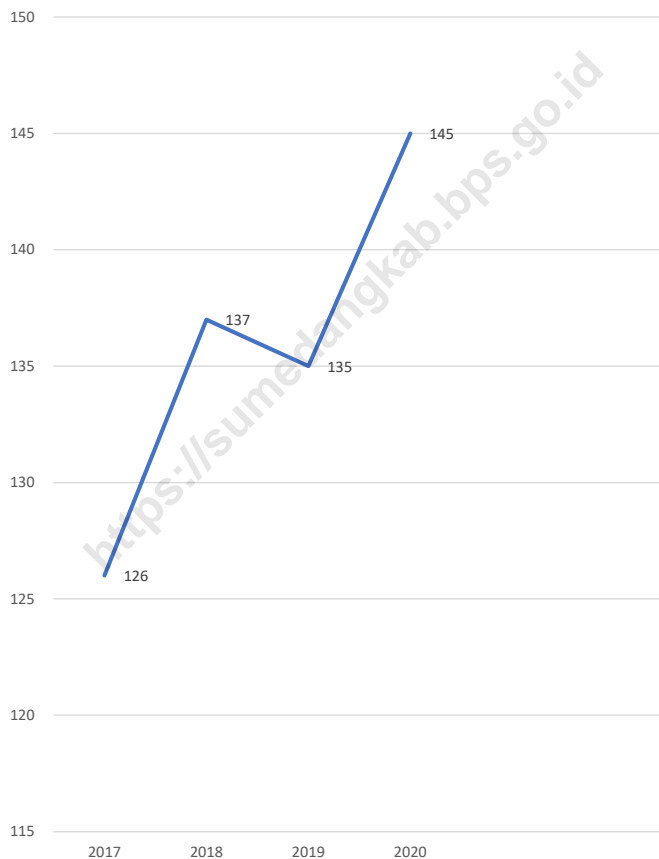
**DESCRIPTION**

*There are around 12,672 business units located in Sumedang Regency, consisting of 17 markets, 145 shops, 510 kiosks and 12,000 stalls.*

*Markets, namely 9 markets managed by the local government and 6 managed by the village. Stores / Stores, namely supermarkets, minimarkets and malls. Kiosks are businesses that sell daily necessities on a medium scale. A stall is a business that sells daily necessities*

<https://sumedangkab.go.id>

**Gambar** 11.1 **Jumlah Toko di Kabupaten Sumedang, 2017–2021**  
**Figures** 11.1 **Number of Store in Sumedang Regency, 2017–2021**



Sumber/Source : Dinas Koperasi, Usaha Kecil, Menengah, Perdagangan dan Perindustrian Kab, Sumedang /  
 Department of Cooperative, Small Medium Enterprises, Trade and Industry of Sumedang Regency

**Gambar**  
**Figures** 11.2

**Jumlah Warung di Kabupaten Sumedang, 2017–2021**  
**Number of Warung in Sumedang Regency, 2017–2021**



Sumber/Source : Dinas Koperasi, Usaha Kecil, Menengah, Perdagangan dan Perindustrian Kab, Sumedang /  
Department of Cooperative, Small Medium Enterprises, Trade and Industry of Sumedang Regency

**Tabel**  
**Table 11.1****Jumlah Sarana Perdagangan Menurut Jenisnya di  
Kabupaten Sumedang, 2018–2021**  
**Number of Trading Facilities by Type of Facility in Sumedang  
Regency, 2018–2021**

<b>Jenis Sarana Perdagangan</b> <i>Type of Trading Facilities</i>	<b>2018</b>	<b>2019</b>	<b>2020</b>	<b>2021</b>
(1)	(2)	(3)	(4)	(5)
<i>Pasar/Market</i>	17	17	17	
<i>Toko/Store</i>	137	135	145	
<i>Kios/Grosir</i>	700	750	510	
<i>Warung</i>	14 000	14 500	12 000	
<b>Jumlah/Total</b>	<b>14 854</b>	<b>15 402</b>	<b>12 672</b>	

Catatan/Note: Pasar/Market yaitu 9 Pasar yang dikelola oleh Pemerintah Daerah dan 6 yang dikelola oleh Desa  
Toko/Store yaitu supermarket, minimarket dan mall  
Kios yaitu usaha yang menjual keperluan sehari-hari dengan skala menengah  
Warung yaitu usaha yang menjual keperluan sehari-hari

Sumber/Source: Dinas Koperasi, Usaha Kecil, Menengah, Perdagangan dan Perindustrian Kab, Sumedang / Department of Cooperative, Small Medium Enterprises, Trade and Industry of Sumedang Regency





**SISTEM NERACA REGIONAL  
SYSTEM OF REGIONAL ACCOUNTS**

Laju pertumbuhan ekonomi Kabupaten Sumedang tahun 2020 adalah sebesar - 1,12 %. Ini menunjukkan adanya perlambatan pertumbuhan ekonomi sebesar 7,45 % jika dibandingkan dengan tahun 2019.





**PENJELASAN TEKNIS**

1. Penghitungan statistik neraca nasional mengikuti buku petunjuk yang diterbitkan oleh Perserikatan Bangsa Bangsa (PBB) dikenal sebagai Sistem Neraca Nasional (SNN). SNN adalah rekomendasi internasional tentang bagaimana menyusun ukuran aktivitas ekonomi yang sesuai dengan standar neraca baku yang didasarkan pada prinsip-prinsip ekonomi. Rekomendasi yang dimaksud dinyatakan dalam sekumpulan konsep, definisi, klasifikasi, dan aturan neraca yang disepakati secara internasional dalam mengukur indikator tertentu seperti Produk Domestik Bruto (PDB). Salah satu bentuk adaptasi pencatatan statistik nasional adalah melakukan perubahan tahun dasar PDB Indonesia dari tahun 2000 ke 2010. Perubahan tahun dasar PDB dilakukan seiring dengan mengadopsi rekomendasi PBB yang tertuang dalam Sistem Neraca Nasional 2008 (SNA 2008).
2. Produk Domestik Bruto pada tingkat nasional serta Produk Domestik Regional Bruto (PDRB) pada tingkat regional (provinsi) menggambarkan kemampuan suatu wilayah untuk menciptakan nilai tambah pada suatu waktu tertentu. Untuk menyusun PDB maupun PDRB digunakan 2

**TECHNICAL NOTES**

1. *The method used to estimate national accounts statistics is based on the standard guidelines formed by United Nation known as System of National Accounts (SNA). SNA is the internationally agreed standard set of recommendations on how to compile measures of economic activity in accordance with strict accounting conventions based on economic principles. The recommendations are expressed in term of a set of concepts, definitions, classifications and accounting rules that comprise the internationally agreed standard for measuring indicators such as Gross Domestic Product (GDP). One of the improvement in the national statistical system is to rebase GDP form base year 2000 to 2010 in order to capture current economic condition. It is in line with the United Nations (UN) recommendation on 2008 SNA.*
2. *The basic measure of the value added arising from economic activity is known as Gross Domestic Product at the national level and Gross Regional Domestic Product (GRDP) at the regional level (provinces/regencies/municipalities). To compile these statistics, two approaches have been used, i.e. "production approach" and "expenditure approach". The first approach is to*

pendekatan, yaitu lapangan usaha dan pengeluaran. Keduanya menyajikan komposisi data nilai tambah dirinci menurut sumber kegiatan ekonomi (lapangan usaha) dan menurut komponen penggunaannya. PDB maupun PDRB dari sisi lapangan usaha merupakan penjumlahan seluruh komponen nilai tambah bruto yang mampu diciptakan oleh sektor-sektor ekonomi atas berbagai aktivitas produksinya. Sedangkan dari sisi pengeluaran menjelaskan tentang penggunaan dari nilai tambah tersebut.

3. PDB menurut lapangan usaha mengalami perubahan klasifikasi dari 9 lapangan usaha menjadi 17 lapangan usaha. PDB menurut lapangan usaha dirinci menurut total nilai tambah dari seluruh sektor ekonomi yang mencakup lapangan usaha Pertanian, Kehutanan, dan Perikanan; Pertambangan dan Penggalian; Industri Pengolahan; Pengadaan Listrik dan Gas; Pengadaan Air, Pengelolaan Sampah, Limbah dan Daur Ulang; Konstruksi; Perdagangan Besar dan Eceran, Reparasi Mobil dan Sepeda Motor; Transportasi dan Pergudangan; Penyediaan Akomodasi dan Makan Minum; Informasi dan Komunikasi; Jasa Keuangan dan Asuransi; Real Estat; Jasa Perusahaan; Administrasi Pemerintahan, Pertahanan

*measure value added produced by various kinds of economic activities, while the second approach is to measure final uses of the country's output. In other words, GDP/GRDP is the sum of total value added produced by all economic industries (activities) and the way of using it.*

3. *GDP by industry classification changes from 9 sectors to 17 industries. GDP by industry is classified by types of economic activities such as Agriculture, Forestry and Fishing; Mining and Quarrying; Manufacturing; Electricity and Gas; Water supply, Sewerage, Waste Management and Remediation Activities; Construction; Wholesale and Retail Trade; Repair of Motor Vehicles and Motorcycles; Transportation and Storage; Accommodation and Food Service Activities; Information and Communication; Financial and Insurance Activities; Real Estate Activities; Business Activities; Public Administration; Defence and Compulsory Social Security; Education; Human Health and Social Work Activities; and Other Services Activities.*
4. *GDP by expenditure classification changes where consumption expenditure Non-profit Institutions Serving Households (NPISH) previously included as part of household consumption*

- dan Jaminan Sosial Wajib; Jasa Pendidikan; Jasa Kesehatan dan Kegiatan Sosial; dan Jasa lainnya.
4. PDB menurut pengeluaran mengalami perubahan klasifikasi dimana pengeluaran konsumsi Lembaga Non Profit yang Melayani Rumah Tangga (LNPR) yang sebelumnya termasuk bagian dari pengeluaran konsumsi rumah tangga menjadi komponen terpisah. Sehingga klasifikasi PDB menurut pengeluaran dirinci menjadi 7 komponen yaitu komponen pengeluaran konsumsi rumah tangga, pengeluaran konsumsi LNPR, pengeluaran konsumsi pemerintah, pembentukan modal tetap bruto, perubahan inventori, ekspor barang dan jasa, dan impor barang dan jasa.
  5. Pengeluaran konsumsi rumah tangga mencakup berbagai pengeluaran konsumsi akhir rumah tangga atas barang dan jasa untuk memenuhi kebutuhan individu ataupun kelompok secara langsung. Pengeluaran rumah tangga di sini mencakup makanan dan minuman selain restoran; pakaian, alas kaki dan jasa perawatannya; perumahan dan perlengkapan rumah tangga; kesehatan dan pendidikan; transportasi dan komunikasi; restoran dan hotel serta lainnya.
  6. Pengeluaran Konsumsi Pemerintah terdiri dari Pengeluaran Konsumsi Individu *expenditure is taken out into separate component. So that, GDP by type of expenditures is classified into: household consumption expenditure, NPISH consumption expenditure, government consumption expenditure, gross fixed capital formation, changes in inventories, exports of goods and services, and imports of goods and services.*
  5. *Household consumption expenditures consist of expenditures incurred by households, which are used for both individual or collective needs. Household consumptions are classified into food and beverages other than restaurants; clothing, footwear, and related maintenance services; housing and household equipment; health and education; transport and communication; restaurants and hotels; and others.*
  6. *Government consumption expenditure consists of Individual Consumption Expenditure and Collective Consumption Expenditure. Individual goods and services are private goods and services, which the characteristics of private goods is a) ScarMunicipality, that there is a scarMunicipality/ limited in number; b) Excludable consumption, the consumption of goods can be limited only to those who meet certain requirements (usually the price); c) Rivalrous*

dan Pengeluaran Konsumsi Kolektif. Barang dan jasa individu merupakan barang dan jasa privat, dimana ciri-ciri barang privat adalah a) ScarMunicipality, yaitu ada kelangkaan/ keterbatasan dalam jumlah; b) Excludable consumption, yaitu konsumsi suatu barang dapat dibatasi hanya pada mereka yang memenuhi persyaratan tertentu (biasanya harga); c) Rivalrous competition, yaitu konsumsi oleh satu konsumen akan mengurangi atau menghilangkan kesempatan pihak lain untuk melakukan hal serupa. Contoh barang dan jasa yang dihasilkan pemerintah dan tergolong sebagai barang dan jasa individu adalah jasa pelayanan kesehatan pemerintah di rumah sakit/puskesmas dan jasa pendidikan di sekolah/universitas negeri. Sedangkan barang dan jasa kolektif ekuivalen dengan barang publik yang memiliki ciri a) Non rivalry, yaitu penggunaan satu konsumen terhadap suatu barang tidak mengurangi kesempatan konsumen lain untuk juga mengkonsumsi barang tersebut; b) Non excludable, yaitu apabila suatu barang publik tersedia, maka tidak ada yang dapat menghalangi siapapun untuk memperoleh manfaat dari barang tersebut atau dengan kata lain setiap orang memiliki akses ke barang tersebut. Contoh barang dan jasa yang dihasilkan

*competition, ie consumption by the consumer will reduce or eliminate the chance of another party to do so. Examples of goods and services produced by government and classified as goods and services of individuals is the government health services in hospitals/health centers and education services in schools/universities. Collective goods and services equivalent to public goods characterized by a) Non-rivalry, namely the use of a consumer for an item does not reduce the chance of another consumer to also consume goods; b) Non-excludable, i.e. when a public good available, then nothing can hinder anyone to benefit from the goods or in other words everyone has access to the goods. Examples of goods and services produced by government and classified as collective goods and services is carried military defense services and the police's security.*

7. *Gross Fixed Capital Formation (GFCF) includes procurement, manufacture, and the purchase of capital goods. Capital goods are goods which are used for the production process, durable or have a service life of more than one year such as buildings, machinery, and transportation equipment. Including here: huge improvement that are to extend the life or changing the shape or the capaMunicipality of the capital*

- pemerintah dan tergolong sebagai barang dan jasa kolektif adalah jasa pertahanan yang dilakukan TNI dan keamanan yang dilakukan kepolisian.
7. Pembentukan Modal Tetap Bruto (PMTB) mencakup pengadaan, pembuatan, dan pembelian barang modal. Barang modal dimaksud adalah barang-barang yang digunakan untuk proses produksi, tahan lama atau yang mempunyai umur pemakaian lebih dari satu tahun seperti bangunan, mesin-mesin dan alat angkutan. Termasuk pula di sini perbaikan besar (berat) yang sifatnya memperpanjang umur atau mengubah bentuk atau kapasitas barang modal tersebut. Pengeluaran barang modal untuk keperluan militer juga dicakup sebagai PMTB. Klasifikasi komponen PMTB dibagi menjadi 6 sub komponen yaitu Konstruksi; Mesin dan Peralatan; Kendaraan; Peralatan Lainnya; Cultivated Biological Resources (CBR) dan Produk Kekayaan Intelektual.
  8. Ekspor barang dan jasa merupakan transaksi perdagangan barang dan jasa dari penduduk (residen) ke bukan penduduk (nonresiden). Impor barang dan jasa adalah transaksi perdagangan dari bukan penduduk ke penduduk. Ekspor atau impor barang terjadi pada saat terjadi perubahan hak kepemilikan barang antara penduduk dengan bukan *goods*. *Capital expenditures for military purposes are also covered as GFCF. GFCF component are classified into six sub-components: Construction; Machinery and Equipment; vehicle; Other equipment; Cultivated Biological Resources (CBR) and Intellectual Property Product.*
  8. *Exports of goods and services consist of transactions of goods and services from residents to non-residents. Imports of goods and services consist of transaction of goods and services from non-residents to residents. Exports and imports of goods occur when there are changes in ownership of goods between residents and non-residents (with or without physical movements of goods across frontiers). On the GDP at 2010 basic year, exports and imports of goods specified into non oil and gas and oil and gas.*
  9. *GDP and its aggregations are presented in two forms: at current market prices and at constant base year market prices. In presenting current market prices, all aggregates are valued at current market prices, while base year constant market prices are shown by valuing all aggregates at fixed base year prices. Year of 2010 is used as the base year in this publication.*

- penduduk (dengan atau tanpa perpindahan fisik barang tersebut). Pada PDB dengan tahun dasar 2010, ekspor dan impor barang dirinci menjadi nonmigas dan migas.
9. Produk Domestik Bruto maupun agregat turunannya disajikan dalam 2 (dua) versi penilaian, yaitu atas dasar "harga berlaku" dan atas dasar "harga konstan". Disebut sebagai harga berlaku karena seluruh agregat dinilai dengan menggunakan harga pada tahun berjalan, sedangkan harga konstan penilaiannya didasarkan kepada harga satu tahun dasar tertentu, dalam publikasi ini digunakan harga tahun 2010.
  10. Laju pertumbuhan Produk Domestik Bruto diperoleh dari perhitungan PDB atas dasar harga konstan. Diperoleh dengan cara mengurangi nilai PDB pada tahun ke-n terhadap nilai pada tahun ke n-1 (tahun sebelumnya), dibagi dengan nilai pada tahun ke n-1, dikalikan dengan 100 persen. Laju pertumbuhan menunjukkan perkembangan agregat pendapatan dari satu waktu tertentu terhadap waktu sebelumnya.
  10. *Growth rate of Gross Domestic Product is derived from GDP at constant market prices. It is obtained by subtracting the value of GDP year n with the value of GDP year n-1, divided by the value of GDP year n-1 then multiplied by 100 percent. The growth rate of GDP explains the income growth during the given period.*



**ULASAN**

Kategori Industri Pengolahan merupakan katagori dengan kontribusi terbesar pada Produk Domestik Regional Bruto (PDRB) Kabupaten Sumedang tahun 2021, yaitu sebesar 20,02%. Katagori Pertanian, Kehutanan dan Perikanan merupakan katagori yang memberikan kontribusi terbesar kedua pada PDRB yaitu sebesar 19,81%.

Laju pertumbuhan ekonomi Kabupaten Sumedang tahun 2021 adalah sebesar -1,12 %. Ini menunjukkan adanya perlambatan pertumbuhan ekonomi sebesar 7,45 % jika dibandingkan dengan tahun 2019.

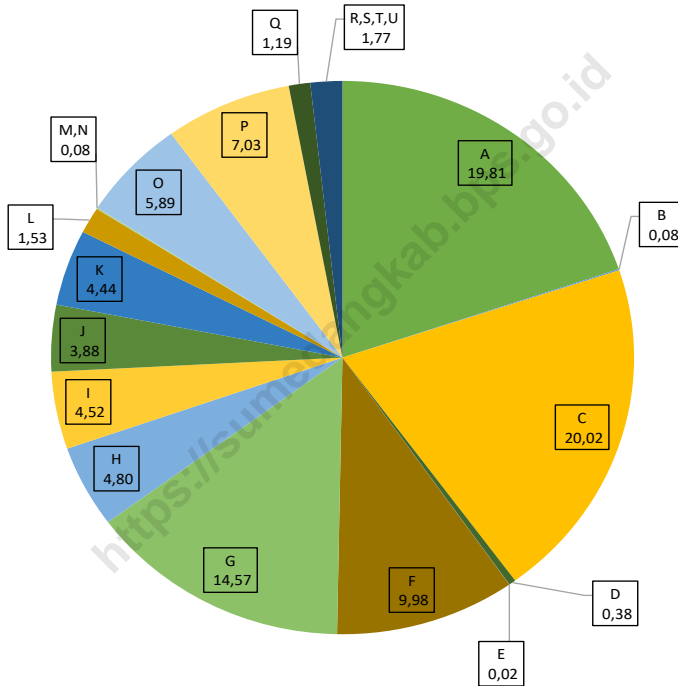
**DESCRIPTION**

*The Processing Industry category is the category with the largest contribution to the Sumedang Regency Gross Regional Domestic Product (PDRB) in 2021, amounting to 20.02%. The Agriculture, Forestry and Fisheries category was the category that gave the second largest contribution to GRDP, which was 19.81%.*

*The economic growth rate of Sumedang Regency in 2021 is -1.12%. This indicates a slowdown in economic growth of 7.45% when compared to 2019.*

**Gambar** 12.1  
**Figures**

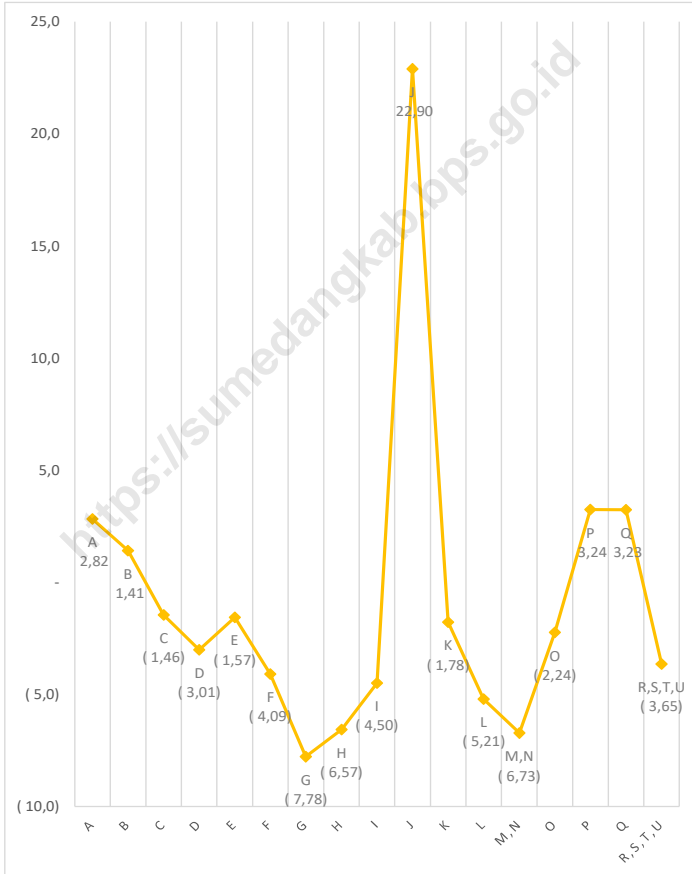
**Distribusi Persentase Produk Domestik Regional Bruto Atas Dasar Harga Berlaku Menurut Lapangan Usaha di Kabupaten Sumedang, 2021**  
**Percentage Distribution of Gross Regional Domestic Product at Current Market Prices by Industry in Sumedang Regency, 2021**



Sumber/Source : BPS, berbagai sensus, survei dan sumber lain/BPS-Statistics Indonesia, various census, survey, and other sources

**Gambar** 12.2  
**Figures**

**Laju Pertumbuhan Produk Domestik Regional Bruto Atas Dasar Harga Konstan 2010 Menurut Lapangan Usaha di Kabupaten Sumedang (persen), 2021**  
**Growth Rate of Gross Regional Domestic Product at 2010 Constant Market Prices by Industry in Sumedang Regency (percent), 2021**



Sumber/Source : ....

**Tabel** 12.1. **Produk Domestik Regional Bruto Atas Dasar Harga Berlaku Menurut Lapangan Usaha di Kabupaten Sumedang (miliar rupiah), 2017–2021**  
**Gross Regional Domestic Product at Current Market Prices by Industry in Sumedang Regency (billion rupiahs), 2017–2021**

Lapangan Usaha/Industry	2017	2018	2019*	2020*	2021**
(1)	(2)	(3)	(4)	(5)	(6)
A Pertanian, Kehutanan, dan Perikanan/ <i>Agriculture, Forestry, and Fishing</i>	6 025,41	6 415,59	6 751,35	7 030,03	6 953,52
B Pertambangan dan Penggalian/ <i>Mining and Quarrying</i>	27,03	27,82	28,20	29,23	32,02
C Industri Pengolahan/ <i>Manufacturing</i>	5 442,27	6 194,81	7 083,55	7 105,54	7 483,36
D Pengadaan Listrik dan Gas/ <i>Electricity and Gas</i>	125,90	131,63	138,13	133,88	145,30
E Pengadaan Air; Pengelolaan Sampah, Limbah, dan Daur Ulang/ <i>Water Supply; Sewerage, Waste Management, and Remediation Activities</i>	7,33	7,78	8,31	8,23	8,99
F Konstruksi/ <i>Construction</i>	3 020,34	3 392,48	3 690,21	3 543,00	4 133,61
G Perdagangan Besar dan Eceran; Reparasi Mobil dan Sepeda Motor/ <i>Wholesale and Retail Trade; Repair of Motor Vehicles and Motorcycles</i>	4 713,99	5 098,14	5 534,04	5 170,30	5 585,08
H Transportasi dan Pergudangan/ <i>Transportation and Storage</i>	1 567,90	1 682,90	1 778,71	1 702,91	1 679,21
I Penyediaan Akomodasi dan Makan Minum/ <i>Accommodation and Food Service Activities</i>	1 330,43	1 484,94	1 629,46	1 604,13	1 640,47
J Informasi dan Komunikasi/ <i>Information and Communication</i>	927,19	1 014,13	1 108,81	1 377,81	1 434,21

Lanjutan Tabel/*Continued Table* 12.1

Lapangan Usaha/ <i>Industry</i>		2017	2018	2019*	2020*	2021**
(1)		(2)	(3)	(4)	(5)	(6)
K	Jasa Keuangan dan Asuransi/ <i>Financial and Insurance Activities</i>	1 341,95	1 469,51	1 615,03	1 575,13	1 685,45
L	Real Estat/ <i>Real Estate Activities</i>	472,96	521,74	569,13	543,52	590,58
M,N	Jasa Perusahaan/ <i>Business Activities</i>	22,55	25,19	29,77	28,63	30,04
O	Administrasi Pemerintahan, Pertahanan, dan Jaminan Sosial Wajib/ <i>Public Administration and Defence; Compulsory Social Security</i>	1 881,67	1 995,16	2 109,27	2 091,02	2 185,55
P	Jasa Pendidikan/ <i>Education</i>	1 867,50	2 116,48	2 317,50	2 496,56	2 558,78
Q	Jasa Kesehatan dan Kegiatan Sosial/ <i>Human Health and Social Work Activities</i>	333,14	367,18	402,98	421,85	472,37
R,S,T,U	Jasa Lainnya/ <i>Other Services Activities</i>	531,20	587,78	645,18	627,32	631,70
<b>Produk Domestik Regional Bruto/<i>Gross Regional Domestic Product</i></b>		29 638,76	32 533,27	35 439,63	35 489,08	37 250,25

Catatan/*Note*: \* Angka perbaikan

\*\* Angka sementara

Sumber/*Source*: BPS, berbagai sensus, survei dan sumber lain/*BPS-Statistics Indonesia, various census, survey, and other sources*

**Tabel**  
**Table** 12.2

**Produk Domestik Regional Bruto Atas Dasar Harga Konstan 2010 Menurut Lapangan Usaha di Kabupaten Sumedang (miliar rupiah), 2017–2021**  
**Gross Regional Domestic Product at 2010 Constant Market Prices by Industry in Sumedang Regency (billion rupiahs), 2017–2021**

Lapangan Usaha/Industry		2017	2018	2019*	2020*	2021**
(1)		(2)	(3)	(4)	(5)	(6)
A	Pertanian, Kehutanan, dan Perikanan/ <i>Agriculture, Forestry, and Fishing</i>	3 861,66	3 905,93	3 990,89	4 103,54	4 092,27
B	Pertambangan dan Penggalian/ <i>Mining and Quarrying</i>	19,24	19,69	19,54	19,81	21,43
C	Industri Pengolahan/ <i>Manufacturing</i>	3 835,28	4 243,51	4 760,15	4 756,06	4 863,74
D	Pengadaan Listrik dan Gas/ <i>Electricity and Gas</i>	94,20	96,37	100,83	97,80	106,08
E	Pengadaan Air; Pengelolaan Sampah, Limbah, dan Daur Ulang/ <i>Water Supply; Sewerage, Waste Management, and Remediation Activities</i>	5,57	5,60	5,78	5,69	6,12
F	Konstruksi/ <i>Construction</i>	2 277,30	2 468,86	2 599,79	2 428,01	2 735,31
G	Perdagangan Besar dan Eceran; Reparasi Mobil dan Sepeda Motor/ <i>Wholesale and Retail Trade; Repair of Motor Vehicles and Motorcycles</i>	3 739,52	3 896,81	4 100,55	3 781,66	3 955,09
H	Transportasi dan Pergudangan/ <i>Transportation and Storage</i>	1 007,04	1 055,68	1 106,42	1 033,77	989,99
I	Penyediaan Akomodasi dan Makan Minum/ <i>Accommodation and Food Service Activities</i>	950,61	1 019,93	1 081,30	1 032,63	1 049,07
J	Informasi dan Komunikasi/ <i>Information and Communication</i>	961,55	1 061,47	1 160,36	1 426,12	1 494,33

Lanjutan Tabel/*Continued Table 12.2*

<b>Lapangan Usaha/Industry</b>		<b>2017</b>	<b>2018</b>	<b>2019*</b>	<b>2020*</b>	<b>2021**</b>
(1)		(2)	(3)	(4)	(5)	(6)
K	Jasa Keuangan dan Asuransi/ <i>Financial and Insurance Activities</i>	868,23	905,48	965,59	948,38	984,09
L	Real Estat/ <i>Real Estate Activities</i>	399,63	436,37	471,73	447,15	480,93
M,N	Jasa Perusahaan/ <i>Business Activities</i>	17,26	18,75	20,23	18,87	19,72
O	Administrasi Pemerintahan, Pertahanan, dan Jaminan Sosial Wajib/ <i>Public Administration and Defence; Compulsory Social Security</i>	1 168,08	1 183,14	1 222,90	1 195,50	1 201,61
P	Jasa Pendidikan/ <i>Education</i>	1 384,19	1 458,64	1 548,93	1 599,12	1 608,19
Q	Jasa Kesehatan dan Kegiatan Sosial/ <i>Human Health and Social Work Activities</i>	272,86	292,85	313,27	323,39	355,34
R,S,T,U	Jasa Lainnya/ <i>Other Services Activities</i>	414,48	438,88	464,45	447,50	451,34
<b>Produk Domestik Regional Bruto/Gross Regional Domestic Product</b>		21 276,70	22 507,96	23 932,73	23 665,01	24 414,66

Catatan/Note: \* Angka perbaikan

\*\* Angka sementara

Sumber/Source: BPS, berbagai sensus, survei dan sumber lain/BPS-Statistics Indonesia, various census, survey, and other sources

**Tabel**  
**Table** 12.3

**Distribusi Persentase Produk Domestik Regional Bruto Atas Dasar Harga Berlaku Menurut Lapangan Usaha di Kabupaten Sumedang, 2017–2021**  
**Percentage Distribution of Gross Regional Domestic Product at Current Market Prices by Industry in Sumedang Regency, 2017–2021**

Lapangan Usaha/ <i>Industry</i>	2017	2018	2019*	2020*	2021**
(1)	(2)	(3)	(4)	(5)	(6)
A Pertanian, Kehutanan, dan Perikanan/ <i>Agriculture, Forestry, and Fishing</i>	20,33	19,72	19,05	19,81	18,67
B Pertambangan dan Penggalian/ <i>Mining and Quarrying</i>	0,09	0,09	0,08	0,08	0,09
C Industri Pengolahan/ <i>Manufacturing</i>	18,36	19,04	19,99	20,02	20,09
D Pengadaan Listrik dan Gas/ <i>Electricity and Gas</i>	0,42	0,40	0,39	0,38	0,39
E Pengadaan Air; Pengelolaan Sampah, Limbah, dan Daur Ulang/ <i>Water Supply; Sewerage, Waste Management, and Remediation Activities</i>	0,02	0,02	0,02	0,02	0,02
F Konstruksi/ <i>Construction</i>	10,19	10,43	10,41	9,98	11,10
G Perdagangan Besar dan Eceran; Reparasi Mobil dan Sepeda Motor/ <i>Wholesale and Retail Trade; Repair of Motor Vehicles and Motorcycles</i>	15,90	15,67	15,62	14,57	14,99
H Transportasi dan Pergudangan/ <i>Transportation and Storage</i>	5,29	5,17	5,02	4,80	4,51
I Penyediaan Akomodasi dan Makan Minum/ <i>Accommodation and Food Service Activities</i>	4,49	4,56	4,60	4,52	4,40
J Informasi dan Komunikasi/ <i>Information and Communication</i>	3,13	3,12	3,13	3,88	3,85
K Jasa Keuangan dan Asuransi/ <i>Financial and Insurance Activities</i>	4,53	4,52	4,56	4,44	4,52



Lanjutan Tabel/*Continued Table* 12.3

Lapangan Usaha/ <i>Industry</i>		2017	2018	2019*	2020*	2021**
(1)		(2)	(3)	(4)	(5)	(6)
L	Real Estat/ <i>Real Estate Activities</i>	1,60	1,60	1,61	1,53	1,59
M,N	Jasa Perusahaan/ <i>Business Activities</i>	0,08	0,08	0,08	0,08	0,08
O	Administrasi Pemerintahan, Pertahanan, dan Jaminan Sosial Wajib/ <i>Public Administration and Defence; Compulsory Social Security</i>	6,35	6,13	5,95	5,89	5,87
P	Jasa Pendidikan/ <i>Education</i>	6,30	6,51	6,54	7,03	6,87
Q	Jasa Kesehatan dan Kegiatan Sosial/ <i>Human Health and Social Work Activities</i>	1,12	1,13	1,14	1,19	1,27
R,S,T,U	Jasa Lainnya/ <i>Other Services Activities</i>	1,79	1,81	1,82	1,77	1,70
<b>Produk Domestik Regional Bruto/<i>Gross Regional Domestic Product</i></b>		100,00	100,00	100,00	100,00	100,00

Catatan/*Note*: \* Angka perbaikan  
\*\* Angka sementara

Sumber/*Source*: BPS, berbagai sensus, survei dan sumber lain/*BPS-Statistics Indonesia, various census, survey, and other sources*

**Tabel**  
**Table** 12.4

**Laju Pertumbuhan Produk Domestik Regional Bruto Atas Dasar Harga Konstan 2010 Menurut Lapangan Usaha di Kabupaten Sumedang (persen), 2018–2021**  
**Growth Rate of Gross Regional Domestic Product at 2010 Constant Market Prices by Industry in Sumedang Regency (percent), 2018–2021**

Lapangan Usaha/Industry		2018	2019*	2020*	2021**
(1)		(2)	(3)	(4)	(5)
A	Pertanian, Kehutanan, dan Perikanan/ <i>Agriculture, Forestry, and Fishing</i>	1,15	2,17	2,82	-0,27
B	Pertambangan dan Penggalian/ <i>Mining and Quarrying</i>	2,37	-0,80	1,41	8,16
C	Industri Pengolahan/ <i>Manufacturing</i>	10,64	12,17	-1,44	2,26
D	Pengadaan Listrik dan Gas/ <i>Electricity and Gas</i>	2,30	4,63	-3,01	8,47
E	Pengadaan Air; Pengelolaan Sampah, Limbah, dan Daur Ulang/ <i>Water Supply; Sewerage, Waste Management, and Remediation Activities</i>	0,56	3,20	-1,57	7,42
F	Konstruksi/ <i>Construction</i>	8,41	5,30	-4,20	12,66
G	Perdagangan Besar dan Eceran; Reparasi Mobil dan Sepeda Motor/ <i>Wholesale and Retail Trade; Repair of Motor Vehicles and Motorcycles</i>	4,21	5,23	-7,78	4,59
H	Transportasi dan Pergudangan/ <i>Transportation and Storage</i>	4,83	4,81	-6,57	-4,23
I	Penyediaan Akomodasi dan Makan Minum/ <i>Accommodation and Food Service Activities</i>	7,29	6,02	-4,50	1,59
J	Informasi dan Komunikasi/ <i>Information and Communication</i>	10,39	9,32	22,90	4,78
K	Jasa Keuangan dan Asuransi/ <i>Financial and Insurance Activities</i>	4,29	6,64	-1,78	3,77
L	Real Estat/ <i>Real Estate Activities</i>	9,19	8,10	-5,21	7,55
M,N	Jasa Perusahaan/ <i>Business Activities</i>	8,64	7,92	-6,73	4,48

Lanjutan Tabel/*Continued Table* 12.4

Lapangan Usaha/ <i>Industry</i>		2018	2019*	2020*	2021**
	(1)	(2)	(3)	(4)	(5)
O	Administrasi Pemerintahan, Pertahanan, dan Jaminan Sosial Wajib/ <i>Public Administration and Defence; Compulsory Social Security</i>	1,29	3,36	-2,24	0,51
P	Jasa Pendidikan/ <i>Education</i>	5,38	6,19	3,24	0,57
Q	Jasa Kesehatan dan Kegiatan Sosial/ <i>Human Health and Social Work Activities</i>	7,33	6,97	3,23	9,88
R,S,T,U	Jasa Lainnya/ <i>Other Services Activities</i>	5,89	5,83	-3,65	0,86
	<b>Produk Domestik Regional Bruto/<i>Gross Regional Domestic Product</i></b>	5,79	6,33	-1,12	3,17

Catatan/*Note*: \* Angka perbaikan

\*\* Angka sementara

Sumber/*Source*: BPS, berbagai sensus, survei dan sumber lain/*BPS-Statistics Indonesia, various census, survey, and other sources*

**Tabel**  
**Table** 12.5

**Produk Domestik Regional Bruto Atas Dasar Harga Berlaku Menurut Jenis Pengeluaran di Kabupaten Sumedang (miliar rupiah), 2017–2020**  
**Gross Regional Domestic Product at Current Market Prices by Type of Expenditure in Sumedang Regency (billion rupiahs), 2017–2020**

<b>Jenis Pengeluaran</b> <b>Type of Expenditure</b>	<b>2017</b>	<b>2018</b>	<b>2019</b>	<b>2020*</b>	<b>2021*</b>
(1)	(2)	(3)	(4)	(5)	(6)
Pengeluaran Konsumsi Rumah Tangga <i>Household Consumption Expenditure</i>	21 000,51	22 694,77	24 367,85	24 372,64	25 187,62
Pengeluaran Konsumsi LNPRT <i>NPISH Consumption Expenditure</i>	407,290	494,580	535,10	522,770	538,80
Pengeluaran Konsumsi Pemerintah <i>Government Consumption Expenditure</i>	2 770,22	3 004,29	3 133,22	3 175,81	3 299,74
Pembentukan Modal Tetap Bruto <i>Gross Fixed Capital Formation</i>	7 308,03	8 159,71	8 701,97	8 091,99	8 978,87
Perubahan Inventori <i>Changes in Inventories</i>	<b>1 102,90</b>	<b>1 187,36</b>	<b>1 210,50</b>	<b>648,0 40</b>	<b>(365,10)</b>
Ekspor Barang dan Jasa/ <i>Exports of Goods and Services</i>	<b>(2 950,19)</b>	<b>(3 007,44)</b>	<b>(2 509,02)</b>	<b>(1 322,16)</b>	<b>(389,680)</b>
Dikurangi: Impor Barang dan Jasa <i>Less: Import of Goods and Services</i>	-	-	-	-	-
Diskrepansi Statistik <sup>1</sup> <i>Statistical Discrepancies <sup>1</sup></i>	-	-	-	-	-
<b>Produk Domestik Regional Bruto/Gross Regional Domestic Product</b>	<b>29 638,76</b>	<b>32 533,27</b>	<b>35 439,63</b>	<b>35 489,08</b>	<b>37 250,25</b>

Catatan/Note: \* Angka Perbaikan

Sumber/Source: BPS, berbagai sensus, survei dan sumber lain/BPS-Statistics Indonesia, various census, survey, and other sources

**Tabel**  
**Table** 12.6

**Produk Domestik Regional Bruto Atas Dasar Harga Konstan 2010 Menurut Jenis Pengeluaran di Kabupaten Sumedang (miliar rupiah), 2017–2021**  
**Gross Regional Domestic Product at 2010 Constant Market Prices by Type of Expenditure in Sumedang Regency (billion rupiahs), 2017–2021**

<b>Jenis Pengeluaran</b> <b>Type of Expenditure</b>	<b>2017</b>	<b>2018</b>	<b>2019</b>	<b>2020*</b>	<b>2021*</b>
(1)	(2)	(3)	(4)	(5)	(6)
Pengeluaran Konsumsi Rumah Tangga <i>Household Consumption Expenditure</i>	14 749,22	15 338,95	15 924,29	15 618,13	15 875,26
Pengeluaran Konsumsi LNPRT <i>NPISH Consumption Expenditure</i>	309,13	360,29	377,26	360,73	367,42
Pengeluaran Konsumsi Pemerintah <i>Government Consumption Expenditure</i>	1 841,31	1 925,52	1 989,01	1 984,76	2 018,76
Pembentukan Modal Tetap Bruto <i>Gross Fixed Capital Formation</i>	5 297,29	5 716,22	5 929,74	5 487,01	5 967,23
Perubahan Inventori <i>Changes in Inventories</i>	<b>734,18</b>	<b>746,56</b>	<b>747,71</b>	<b>397,92</b>	<b>(210,64)</b>
Ekspor Barang dan Jasa/ <i>Exports of Goods and Services</i>	<b>(1 654,44)</b>	<b>(1 579,57)</b>	<b>(1 035,27)</b>	<b>(183,55)</b>	<b>396,63</b>
Dikurangi: Impor Barang dan Jasa <i>Less: Import of Goods and Services</i>	-	-	-	-	-
Diskrepansi Statistik <sup>1</sup> <i>Statistical Discrepancies <sup>1</sup></i>	-	-	-	-	-
<b>Produk Domestik Regional Bruto/Gross Regional Domestic Product</b>	<b>21 276,70</b>	<b>22 507,96</b>	<b>23 932,73</b>	<b>23 665,01</b>	<b>24 414,66</b>

Catatan/Note: \* Angka Perbaikan

Sumber/Source: BPS, berbagai sensus, survei dan sumber lain/BPS-Statistics Indonesia, various census, survey, and other sources

**Tabel**  
**Table** 12.7

**Laju Pertumbuhan Produk Domestik Regional Bruto Atas Dasar Harga Konstan 2010 Menurut Jenis Pengeluaran di Kabupaten Sumedang (persen), 2017–2021**  
**Growth Rate of Gross Regional Domestic Product at 2010 Constant Market Prices by Type of Expenditure in Sumedang Regency (percent), 2017–2021**

<b>Jenis Pengeluaran</b> <b>Type of Expenditure</b>	<b>2017</b>	<b>2018</b>	<b>2019</b>	<b>2020*</b>	<b>2021*</b>
(1)	(2)	(3)	(4)	(5)	(6)
Pengeluaran Konsumsi Rumah Tangga <i>Household Consumption Expenditure</i>	5.36	4.00	3.82	-1.92	1.65
Pengeluaran Konsumsi LNPRT <i>NPISH Consumption Expenditure</i>	4.25	16.55	4.71	-4.38	1.85
Pengeluaran Konsumsi Pemerintah <i>Government Consumption Expenditure</i>	-9.19	4.57	3.30	-0.21	1.71
Pembentukan Modal Tetap Bruto <i>Gross Fixed Capital Formation</i>	6.20	7.91	3.74	-7.47	8.75
Perubahan Inventori <i>Changes in Inventories</i>	-	-	-	-	-
Ekspor Barang dan Jasa/ <i>Exports of Goods and Services</i>	-	-	-	-	-
Dikurangi: Impor Barang dan Jasa <i>Less: Import of Goods and Services</i>	-	-	-	-	-
Diskrepansi Statistik <sup>1</sup> <i>Statistical Discrepancies <sup>1</sup></i>	-	-	-	-	-
<b>Produk Domestik Regional Bruto/<i>Gross Regional Domestic Product</i></b>	<b>6.23</b>	<b>5.79</b>	<b>6.33</b>	<b>-1.12</b>	<b>3.17</b>

Catatan/Note: \* Angka Perbaikan

Sumber/Source: BPS, berbagai sensus, survei dan sumber lain/BPS-Statistics Indonesia, various census, survey, and other sources

13



**PERBANDINGAN ANTAR KABUPATEN/KOTA  
REGENCY/MUNICIPAL COMPARISON**



Jumlah Penduduk  
Jawa Barat  
49.936 ribu jiwa

Laju Pertumbuhan Produk  
Domestik Regional Bruto Atas  
Dasar Harga Konstan 2010  
Menurut Kabupaten/Kota di  
Provinsi Jawa Barat tahun 2020  
yaitu -2,44%







**PENJELASAN TEKNIS**

1. Penduduk adalah mereka yang sudah menetap di suatu wilayah paling sedikit 6 bulan atau kurang dari 6 bulan tetapi bermaksud untuk menetap.
2. Laju pertumbuhan produk domestik bruto (PDB) atas dasar harga konstan diperoleh dengan mengurangi nilai pada tahun ke n dengan nilai pada tahun ke (n-1) dibagi dengan nilai pada tahun ke (n-1) dikalikan dengan 100 persen. Laju pertumbuhan PDB menunjukkan tingkat perkembangan riil dari agregat pendapatan untuk masing-masing tahun dibandingkan dengan tahun sebelumnya.
3. Untuk mengukur kemiskinan, BPS menggunakan konsep kemampuan memenuhi kebutuhan dasar (basic needs approach). Dengan pendekatan ini, kemiskinan dipandang sebagai ketidakmampuan dari sisi ekonomi untuk memenuhi kebutuhan dasar makanan dan bukan makanan yang diukur dari sisi pengeluaran. Jadi Penduduk Miskin adalah penduduk yang memiliki rata-rata pengeluaran perkapita perbulan dibawah garis kemiskinan.
4. Sumber data utama yang dipakai adalah data Survei Sosial Ekonomi Nasional (Susenas) Modul Konsumsi dan Pengeluaran.
5. IPM menjelaskan bagaimana

**TECHNICAL NOTES**

1. *Residents are those who have lived in an area for at least 6 months or less than 6 months but intend to stay.*
2. *The growth rate of gross domestic product (GDP) at constant prices is obtained by reducing the value in year n by the value in year (n-1) divided by the value in year (n-1) multiplied by 100 percent. The GDP growth rate shows the real development rate of aggregate income for each year compared to the previous year.*
3. *To measure poverty, BPS uses the concept of the ability to meet basic needs (basic needs approach). With this approach, poverty is seen as an economic inability to meet basic food and non-food needs as measured in terms of expenditure. So the poor are people who have an average monthly expenditure per capita below the poverty line.*
4. *The main data source used is the Consumption and Expenditure Module National Socio-Economic Survey (Susenas) data.*
5. *IPM explains how residents can access development outcomes in terms of income, health, education, and so on.*
6. *HDI was introduced by the United Nations Development Program (UNDP) in 1990 and is published regularly in the annual Human Development Report (HDR).*
7. *IPM is formed by 3 (three) basic*

penduduk dapat mengakses hasil pembangunan dalam memperoleh pendapatan, kesehatan, pendidikan, dan sebagainya.

6. IPM diperkenalkan oleh United Nations Development Programme (UNDP) pada tahun 1990 dan dipublikasikan secara berkala dalam laporan tahunan Human Development Report (HDR).
7. IPM dibentuk oleh 3 (tiga) dimensi dasar:
  - o. Umur panjang dan hidup sehat
  - p. Pengetahuan
  - q. Standar hidup layak

*dimensions:*

- g. Long life and healthy life*
- h. Knowledge*
- i. A decent standard of living*

<https://sumedangkab.bps.go.id>

**ULASAN**

Jumlah penduduk terbesar di Provinsi Jawa Barat yaitu berada di Kabupaten Bogor (6.088 ribu jiwa). Jumlah penduduk terkecil berada di Kota Banjar yaitu sebesar 183 ribu jiwa. Sedangkan Kabupaten Sumedang menduduki urutan ke 18 yaitu sebanyak 1.154 ribu jiwa.

Laju Pertumbuhan Produk Domestik Regional Bruto Atas Dasar Harga Konstan 2021 Provinsi Jawa Barat sebesar -2,44 persen.

Jumlah penduduk miskin di Provinsi Jawa Barat terbesar berada di Kabupaten Bogor yaitu sebanyak 465,67 ribu jiwa dan yang terkecil berada di Kota Banjar sebanyak 11,16 ribu jiwa. Sedangkan Kabupaten Sumedang menduduki urutan ke 16 yaitu sebanyak 118 ribu jiwa.

IPM Provinsi Jawa Barat tahun 2021 naik 0,08 menjadi 72,09 yang semula pada tahun 2019 yaitu 72,03.

**DESCRIPTION**

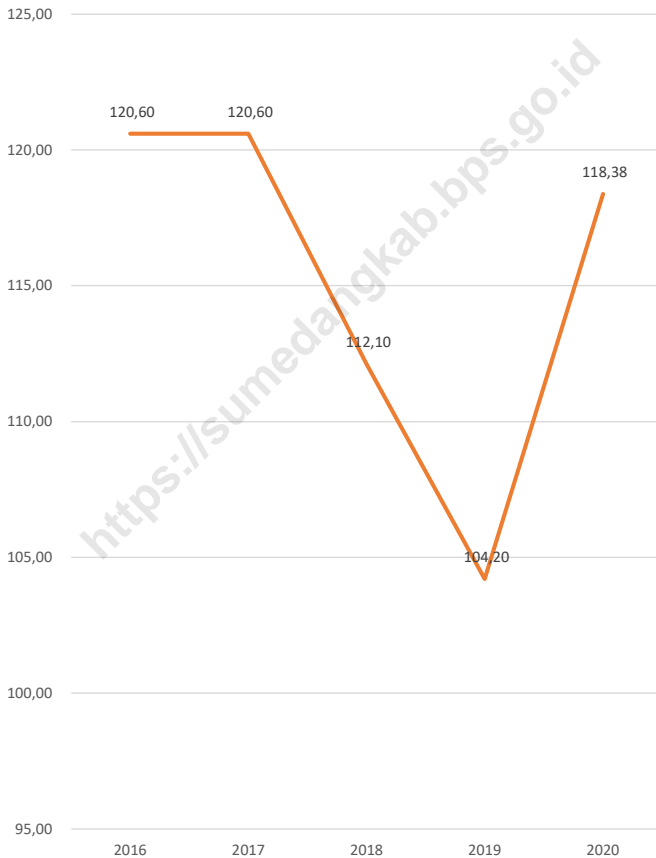
*The largest population in West Java Province is in Bogor Regency (6,088 thousand people). The smallest population is in the city of Banjar, which is 183 thousand people. Meanwhile, Sumedang Regency ranks 18th with 1,154 thousand inhabitants.*

*The Growth Rate of Gross Regional Domestic Product at 2021 Constant Prices for West Java Province is -2.44 percent.*

*The largest number of poor people in West Java Province is in Bogor Regency, amounting to 465.67 thousand people and the smallest is in Banjar City with 11.16 thousand people. Meanwhile, Sumedang Regency ranks 16th with 118 thousand inhabitants.*

*The HDI of West Java Province in 2021 increased by 0.08 to 72.09 which was originally in 2019 which was 72.03.*

**Gambar** 13.1 **Jumlah Penduduk Miskin di Kabupaten Sumedang (ribu), 2016–2021**  
**Figures** **Number of Poor Population in Sumedang Regency (thousand), 2016–2021**



Sumber/Source : Publikasi "Data dan Informasi Kemiskinan Kabupaten/Kota Tahun 2021" / Publication of "Data and Information of Poverty in Regency/Municipality 2021"

**Gambar** 13.2  
**Figures**

**Indeks Pembangunan Manusia di Kabupaten Sumedang,  
2016–2021**  
*Human Development Index in Sumedang Regency, 2016–  
2021*



Sumber/Source : BPS Provinsi Jawa Barat, Indeks Pembangunan Manusia 2016–2021, 2021 / BPS-Statistics of West Java Province, Human Development Index 2016–2021

**Tabel 13.1** Jumlah Penduduk Menurut Kabupaten/Kota di Provinsi Jawa Barat (ribu), 2017–2021  
**Table 13.1** Population by Regency/Municipality in West Java Province (thousand), 2017–2021

Kabupaten/Kota Regency/Municipality	2017	2018	2019	2020	2021
(1)	(2)	(3)	(4)	(5)	(6)
3201 Bogor	5 715,01	5 840,91	5 965,41	5 427,07	5 489,54
3202 Sukabumi	2 453,50	2 460,69	2 466,27	2 725,45	2 761,48
3203 Cianjur	2 256,59	2 260,62	2 263,07	2 477,56	2 506,68
3204 Bandung	3 657,60	3 717,29	3 775,28	3 623,79	3 666,16
3205 Garut	2 588,84	2 606,40	2 622,43	2 585,61	2 604,79
3206 Tasikmalaya	1 747,32	1 751,30	1 754,13	1 865,20	1 883,73
3207 Ciamis	1 181,98	1 188,63	1 195,18	1 229,07	1 237,73
3208 Kuningan	1 068,20	1 074,50	1 080,80	1 167,69	1 180,39
3209 Cirebon	2 159,58	2 176,21	2 192,90	2 270,62	2 290,97
3210 Majalengka	1 193,73	1 199,30	1 205,03	1 305,48	1 318,97
3211 Sumedang	1 146,44	1 149,91	1 152,40	1 152,51	1 159,35
3212 Indramayu	1 709,99	1 719,19	1 728,47	1 834,43	1 851,38
3213 Subang	1 562,51	1 579,02	1 595,83	1 595,32	1 608,59
3214 Purwakarta	943,34	953,41	962,89	997,87	1 011,47
3215 Karawang	2 316,49	2 336,01	2 353,92	2 439,09	2 468,58
3216 Bekasi	3 500,02	3 630,91	3 763,89	3 113,02	3 157,96
3217 Bandung Barat	1 666,51	1 683,71	1 699,90	1 788,34	1 814,23
3218 Pangandaran	395,1	397,19	399,28	423,67	427,61
3271 Kota Bogor	1 081,01	1 096,83	1 112,08	1 043,07	1 052,36
3272 Kota Sukabumi	323,79	326,28	328,68	346,33	350,8
3273 Kota Bandung	2 497,94	2 503,71	2 507,89	2 444,16	2 452,94
3274 Kota Cirebon	313,33	316,28	319,31	333,3	336,86
3275 Kota Bekasi	2 859,63	2 931,90	3 003,92	2 543,68	2 564,94
3276 Kota Depok	2 254,51	2 330,33	2 406,83	2 056,34	2 085,94
3277 Kota Cimahi	601,1	607,81	614,3	568,4	571,63
3278 Kota Tasikmalaya	661,4	662,72	663,52	716,16	723,92
3279 Kota Banjar	182,39	182,82	183,11	200,97	203,42
<b>Jawa Barat/West Java</b>	<b>48 037,83</b>	<b>48 683,86</b>	<b>48 683,86</b>	<b>49 935,86</b>	<b>48 782,40</b>

Catatan/Note: ...

Sumber/Source: BPS Provinsi Jawa Barat, Hasil SP2010 Proyeksi Penduduk 2010, 2021 / BPS-Statistics of West Java Province, Population Projection 2010, 2021

**Tabel**  
**Table** 13.2**Laju Pertumbuhan Produk Domestik Regional Bruto Atas Dasar Harga Konstan 2010 Menurut Kabupaten/Kota di Provinsi Jawa Barat (persen), 2017–2021**  
**Rate of Growth of Gross Regional Domestic Products at Constant 2010 Prices by Regency/Municipality in West Java Province (percent), 2017–2021**

Kabupaten/Kota Regency/Municipality	2017	2018	2019	2020	2021
(1)	(2)	(3)	(4)	(5)	(6)
3201 Bogor	5,92	6,19	5,85	-1,76	3,55
3202 Sukabumi	5,75	5,81	5,64	-0,92	3,75
3203 Cianjur	5,77	6,24	5,67	-0,78	3,48
3204 Bandung	6,15	6,26	6,36	-1,8	3,56
3205 Garut	4,91	4,96	5,02	-1,26	3,58
3206 Tasikmalaya	5,95	5,7	5,43	-0,98	3,43
3207 Ciamis	5,21	5,31	5,38	-0,14	3,66
3208 Kuningan	6,36	6,43	6,59	0,11	3,56
3209 Cirebon	5,06	5,02	4,68	-1,08	2,47
3210 Majalengka	6,81	6,48	7,77	0,89	4,75
3211 Sumedang	6,23	5,79	6,33	-1,12	3,17
3212 Indramayu	1,43	1,34	3,2	-1,58	0,58
3213 Subang	5,1	4,41	4,61	-1,15	2,4
3214 Purwakarta	5,15	4,98	4,37	-2,13	3,42
3215 Karawang	5,13	6,04	4,21	-3,8	5,85
3216 Bekasi	5,68	6,02	3,95	-3,4	3,65
3217 Bandung Barat	5,21	5,5	5,05	-2,41	3,46
3218 Pangandaran	5,1	5,32	5,94	-0,05	3,67
3271 Kota Bogor	6,12	6,14	6,19	-0,41	3,76
3272 Kota Sukabumi	5,43	5,52	5,53	-1,49	3,71
3273 Kota Bandung	7,21	7,08	6,79	-2,28	3,76
3274 Kota Cirebon	5,8	6,2	6,29	-0,98	3,04
3275 Kota Bekasi	5,73	5,86	5,41	-2,58	3,22
3276 Kota Depok	6,75	6,97	6,74	-1,92	3,76
3277 Kota Cimahi	5,43	6,46	7,85	-2,26	4,19
3278 Kota Tasikmalaya	6,07	5,93	5,97	-2,01	3,57
3279 Kota Banjar	5,3	5,05	5,03	0,94	3,46
<b>Jawa Barat/West Java</b>	<b>5,33</b>	<b>5,65</b>	<b>5,02</b>	<b>-2,52</b>	<b>3,74</b>

Catatan/Note: ...

Sumber/Source: BPS Provinsi Jawa Barat / BPS-Statistics of West Java Province

**Tabel**  
**Table** 13.3

**Jumlah Penduduk Miskin Menurut Kabupaten/Kota di  
Provinsi Jawa Barat (ribu), 2017–2021**  
**Number of Poor Population by Regency/Municipality in  
West Java Province (thousand), 2017–2021**

Kabupaten/Kota Regency/Municipality	2017	2018	2019	2020	2021
(1)	(2)	(3)	(4)	(5)	(6)
3201 Bogor	487,30	415,0	395,0	465,67	491,24
3202 Sukabumi	197,10	166,30	153,30	175,10	194,35
3203 Cianjur	257,40	221,60	207,10	234,47	260,02
3204 Bandung	268,0	246,10	223,20	263,60	269,18
3205 Garut	291,20	241,30	235,20	262,78	281,36
3206 Tasikmalaya	189,40	172,40	159,90	181,52	200,59
3207 Ciamis	96,80	85,70	79,40	91,39	96,6
3208 Kuningan	141,60	131,20	123,20	139,20	143,35
3209 Cirebon	279,60	232,40	217,60	247,94	271,02
3210 Majalengka	150,30	129,30	121,10	138,21	151,14
3211 Sumedang	120,60	112,10	104,20	118,38	126,28
3212 Indramayu	233,40	204,20	191,90	220,31	228,59
3213 Subang	167,80	136,60	129,20	149,81	158,97
3214 Purwakarta	85,30	75,90	71,90	80,17	84,27
3215 Karawang	236,80	188,0	173,70	195,41	210,78
3216 Bekasi	164,0	157,20	149,40	186,30	202,73
3217 Bandung Barat	190,90	169,0	159,0	179,46	190,77
3218 Pangandaran	39,50	32,20	30,70	36,05	39,07
3271 Kota Bogor	76,50	64,90	64,0	75,04	80,09
3272 Kota Sukabumi	27,40	23,20	21,90	25,42	27,19
3273 Kota Bandung	104,0	89,40	84,70	100,02	112,5
3274 Kota Cirebon	30,20	28,0	26,80	30,61	31,98
3275 Kota Bekasi	136,0	119,80	113,70	134,01	144,12
3276 Kota Depok	52,30	49,40	49,40	60,43	63,86
3277 Kota Cimahi	34,50	29,90	26,90	31,64	32,48
3278 Kota Tasikmalaya	97,90	84,20	77,0	86,13	89,46
3279 Kota Banjar	12,90	10,40	10,10	11,16	13,37
<b>Jawa Barat/West Java</b>	<b>4 168,70</b>	<b>3 615,70</b>	<b>3 399,50</b>	<b>3 920,23</b>	<b>4 195,34</b>

Catatan/Note: ...

Sumber/Source: Publikasi "Data dan Informasi Kemiskinan Kabupaten/Kota Tahun 2021" / Publication of "Data and Information of Poverty in Regency/Municipality 2021"



**Tabel**  
**Table** 13.4**Indeks Pembangunan Manusia Menurut Kabupaten/Kota  
di Provinsi Jawa Barat, 2017–2021**  
*Human Development Index by Regency/Municipality in  
West Java Province, 2017–2021*


Kabupaten/Kota Regency/Municipality	2017	2018	2019	2020	2021
(1)	(2)	(3)	(4)	(5)	(6)
3201 Bogor	69,13	69,69	70,65	70,40	70,60
3202 Sukabumi	65,49	66,05	66,87	66,88	67,07
3203 Cianjur	63,70	64,62	65,38	65,36	65,56
3204 Bandung	71,02	71,75	72,41	72,39	72,73
3205 Garut	64,52	65,42	66,22	66,12	66,45
3206 Tasikmalaya	64,14	65,00	65,64	65,67	65,90
3207 Ciamis	68,87	69,63	70,39	70,49	70,93
3208 Kuningan	67,78	68,55	69,12	69,38	69,71
3209 Cirebon	67,39	68,05	68,69	68,75	69,12
3210 Majalengka	65,92	66,72	67,52	67,59	67,81
3211 Sumedang	70,07	70,99	71,46	71,64	71,80
3212 Indramayu	65,58	66,36	66,97	67,29	67,64
3213 Subang	67,73	68,31	68,69	68,95	69,13
3214 Purwakarta	69,28	69,98	70,67	70,82	70,98
3215 Karawang	69,17	69,89	70,86	70,66	70,94
3216 Bekasi	72,63	73,49	73,99	74,07	74,45
3217 Bandung Barat	66,63	67,46	68,27	68,08	68,29
3218 Pangandaran	66,60	67,44	68,21	68,06	68,28
3271 Kota Bogor	75,16	75,66	76,23	76,11	76,59
3272 Kota Sukabumi	73,03	73,55	74,31	74,21	74,60
3273 Kota Bandung	80,31	81,06	81,62	81,51	81,96
3274 Kota Cirebon	74,00	74,35	74,92	74,89	75,25
3275 Kota Bekasi	80,30	81,04	81,59	81,50	81,95
3276 Kota Depok	79,83	80,29	80,82	80,97	81,37
3277 Kota Cimahi	76,95	77,56	78,11	77,83	78,06
3278 Kota Tasikmalaya	71,51	72,03	72,84	73,04	73,31
3279 Kota Banjar	70,79	71,25	71,75	71,70	71,92
<b>Jawa Barat/West Java</b>	<b>70,69</b>	<b>71,30</b>	<b>72,03</b>	<b>72,09</b>	<b>72,45</b>

Catatan/Note: ...

Sumber/Source: BPS Provinsi Jawa Barat, Indeks Pembangunan Manusia 2016–2021, 2021 / BPS-Statistics of West Java Province, Human Development Index 2016–2021







# DATA

**MENCERDASKAN BANGSA**

Enlighten The Nation



**BADAN PUSAT STATISTIK  
KABUPATEN SUMEDANG**

Jl. Karapyak No. 61 Sumedang 45323  
Telp. (0261)2202014 Fax (0261)2202015  
Homepage: <http://sumedangkab.bps.go.id>  
E-mail: [bps3211@bps.go.id](mailto:bps3211@bps.go.id)