

KABUPATEN MAJALENGKA DALAM ANGKA **2022**

MAJALENGKA REGENCY IN FIGURES



BADAN PUSAT STATISTIK
KABUPATEN MAJALENGKA
BPS-STATISTICS OF MAJALENGKA REGENCY


KABUPATEN

MAJALENGKA

DALAM ANGKA

2022

MAJALENGKA REGENCY IN FIGURES



KABUPATEN MAJALENGKA DALAM ANGKA
Majalengka Regency in Figures
2022

ISSN : 0215.4250
No. Publikasi/*Publication Number* : 32100.2201
Katalog /*Catalog* : 1102001.3210
Ukuran Buku/*Book* : Size: 14,8 cm x 21 cm
Jumlah Halaman/*Number of Pages* : xlvi + 460 hal/pages
Naskah/*Manuscript* :
Badan Pusat Statistik Kabupaten Majalengka
BPS-Statistics of Majalengka regency
Penyunting/*Editor* :
BPS Kabupaten Majalengka
BPS-Statistics of Majalengka Regency
Desain Kover/*Cover Design* :
Badan Pusat Statistik Kabupaten Majalengka
BPS-Statistics of Majalengka regency
Ilustrasi Kover/*Cover Illustration* :
Taman Sejarah Kabupaten Majalengka
Historical Park Majalengka Regency

Diterbitkan oleh/*Published by* :
© BPS Kabupaten Majalengka/*BPS-Statistics of Majalengka regency*
Dicetak oleh/*Printed by* :
CV. Setia Mandiri Jaya

Dilarang mengumumkan, mendistribusikan, mengomunikasikan, dan/atau menggandakan sebagian atau seluruh isi buku ini untuk tujuan komersil tanpa izin tertulis dari Badan Pusat Statistik.

Prohibited to announce, distribute, communicate, and/or copy part or all of this book for commercial purpose without permission from BPS-Statistics Indonesia.

TIM PENYUSUN/TEAM MEMBERS

Pengarah/Director

Drs. Jerison Sumual, MM.

Penanggung Jawab/Persons in Charge

Aep Saepudin, S.Si

Penyunting/Editors

Aep Saepudin • Imam Abdurohman • Hujaji Ramli

Pengolah Data dan Penulis Naskah/Data Processing and Authors

Aep Saepudin • Imam Abdurohman • Hujaji Ramli

Penata Letak/Layout Designers

Aep Saepudin • Imam Abdurohman • Hujaji Ramli

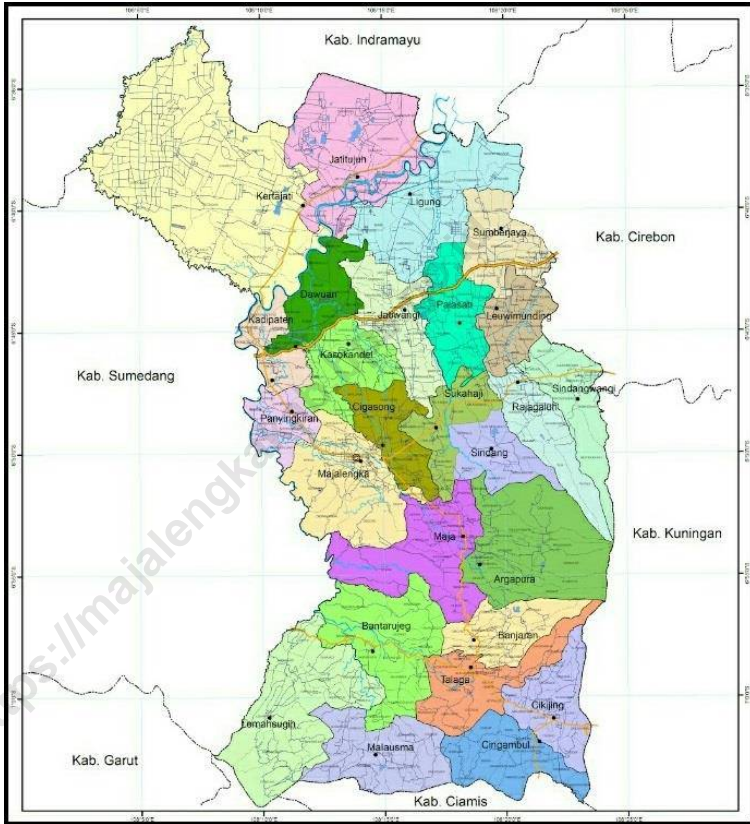
<https://majalengkab.go.id>

KONTRIBUTOR DATA/DATA CONTRIBUTOR

1. Kementerian Agama/*Ministry of Religious Affair*
2. Kementerian Pendidikan dan Kebudayaan/*The Ministry of Education and Culture*
3. Badan Meteorologi Klimatologi dan Geofisika/*Meteorological, Climatology, and Geophysical Agency*
4. Badan Pusat Statistik/*BPS-Statistics Indonesia*
5. Dinas Pemberdayaan Masyarakat dan Desa Kabupaten Majalengka/*Department of Community and Village Empowerment of Majalengka Regency*
6. Sekretariat DPRD Kabupaten Majalengka / *Legislative Secretariat Majalengka Regency*
7. Badan Kepegawaian dan Pengembangan Sumber Daya Manusia Kabupaten Majalengka / *Departement of Employment and Human Resources Development Majalengka Regency*
8. Badan Keuangan dan Aset Daerah Kabupaten Majalengka/*Office of Financial Management and Asset Majalengka*
9. Dinas Kependudukan dan Catatan Sipil Kab. Majalengka/*Department of Population and Civil Registration in Majalengka Regency*
10. Badan Pertanahan Nasional Kabupaten Majalengka/*National Land Agency Majalengka*
11. Dinas Penanaman Modal dan Pelayanan Terpadu Satu Pintu Kabupaten Majalengka/*Departement of Investment and Integrated Service one door of Majalengka*
12. Dinas Kesehatan Kabupaten Majalengka/*Departement of Health Majalengka*
13. Dinas Pemberdayaan Perempuan, Perlindungan Anak dan Keluarga Berencana Kabupaten Majalengka / *Departement of Women's Empowerment, Child Protection and Family Planning Majalengka*
14. Kementerian Agama Kabupaten Majalengka /*Ministry of Religion Majalengka*
15. Kepolisian Resort Majalengka/*District Police Office*
16. Pengadilan Negeri Majalengka/*Court of Majalengka*
17. Kwartir Pramuka Kabupaten Majalengka / *Kwartir Scouts in Majalengka Regency*
18. Dinas Sosial Kabupaten Majalengka/*Department of Social Majalengka*

19. Dinas Pariwisata dan Kebudayaan Kabupaten Majalengka/ *Department of Tourism and Culture Majalengka Regency*
20. Satuan Polisi Pamong Praja dan Pemadam Kebakaran / *Civil Service Police Unit and Fire Brigade*
21. Dinas Arsip dan Perpustakaan Daerah Kabupaten Majalengka / *Department of Archives and Regional Libraries of Majalengka Regency*
22. Pengadilan Agama Majalengka/*Majalengka Religious Court*
23. Badan Perencanaan Pembangunan Daerah, Penelitian dan Pengembangan Kabupaten Majalengka / *Regional Development Planning Agency, Research and Development of Majalengka Regency*
24. Dinas Lingkungan Hidup Kabupaten Majalengka/*Department of Environment of Majalengka Regency*
25. Badan Penanggulangan Bencana Daerah Kabupaten Majalengka / *Regional Disaster Management Agency, Majalengka Regency*
26. Dinas Pertanian dan Perikanan Kabupaten Majalengka / *Department of Agriculture and Fisheries in Majalengka Regency*
27. PT. PLN ULP Majalengka dan ULP Jatiwangi
28. PDAM Kabupaten Majalengka
29. Dinas Perdagangan dan Industri Kabupaten Majalengka/*Departement of Trade and Industry Majalengka Regency*
30. Dinas Komunikasi dan Informatika Kabupaten Majalengka
31. PT. Pos Indonesia Majalengka/*Post Office in Majalengka Regency*
32. Dinas Perhubungan Kabupaten Majalengka/ *Department of Transportation Majalengka*
33. Badan Pendapatan Daerah Jabar Wilayah Kabupaten Majalengka/ *Regional Revenue Office Jawa Barat in Majalengka*
34. Dinas PUTR Kabupaten Majalengka/*Office of PUTR Majalengka*
35. Dinas Ketenagakerjaan, Koperasi dan UKM Kabupaten Majalengka / *Department of manpower cooperatives and micro and small enterprises, Majalengka Regency*
36. Bank Indonesia/*Indonesian Bank*
37. Dinas Perdagangan dan Industri Kabupaten Majalengka/*Departement of Trade and Industry Majalengka Regency*

PETA WILAYAH KABUPATEN MAJALENGKA
MAP OF MAJALENGKA REGENCY



KEPALA BPSKABUPATEN MAJALENGKA
CHIEF STATISTICIAN OF MAJALENGKA REGENCY



Drs. Jerison Sumual, M.M.



KATA PENGANTAR

Kabupaten Majalengka Dalam Angka 2022 merupakan publikasi tahunan yang diterbitkan oleh BPS Kabupaten Majalengka. Disadari bahwa publikasi ini belum sepenuhnya memenuhi harapan pihak pemakai data khususnya para perencana, namun diharapkan dapat membantu melengkapi penyusunan rencana pembangunan di Kabupaten Majalengka.

Publikasi ini dapat terwujud berkat kerja sama dan bantuan dari berbagai pihak baik instansi pemerintah maupun swasta. Kepada semua pihak yang telah memberikan bantuan disampaikan penghargaan dan terima kasih yang sebesar-besarnya.

Walaupun publikasi ini telah disiapkan sebaik-baiknya, namun disadari masih ada kekurangan dan kesalahan yang terjadi. Untuk perbaikan publikasi ini, tanggapan dan saran yang bersifat konstruktif dari para pemakai sangat diharapkan.

Majalengka , Februari 2022

Kepala BPS
Kabupaten Majalengka

Drs. Jerison Sumual, M.M.



PREFACE

Majalengka Regency in Figures 2022 is an annual publication written by BPS Regency of Majalengka. Honestly, this publication has not perfect yet and has not filled the user's hope, especially for the planners yet, but hopely it can help to equip compilation of development planning in this new regency.

This comprehensive publication has been made possible with the assistance and contribution from several governmental institutions and private organizations. To all parties who have been involved in the preparation of this publication, I would like to express my sincerest appreciation and gratitude.

Comments and constructive suggestions for the improvement of this publication are always welcome.

Majalengka, February 2022
Chief Statistician of
Majalengka Regency

Drs. Jerison Sumual, M.M.

DAFTAR ISI / CONTENTS

	Halaman <i>Page</i>
Kata Pengantar/ <i>Preface</i>	xi
Daftar Isi/ <i>Contents</i>	xiii
Daftar Tabel/ <i>List of Tables</i>	xv
Daftar Singkatan/ <i>List of Abbreviations</i>	xxxiii
Statistik Kunci/ <i>Key Statistics</i>	xxxv
1. Geografi dan Iklim/ <i>Geography and Climate</i>	1
2. Pemerintahan/ <i>Government</i>	19
3. Penduduk dan Ketenagakerjaan/ <i>Population and Employment</i>	65
4. Sosial dan Kesejahteraan Rakyat/ <i>Social and Welfare</i>	87
5. Pertanian, Kehutanan, Peternakan, dan Perikanan/ <i>Agriculture, Forestry, Livestock, and Fishery</i>	197
6. Industri, Pertambangan, dan Energi/ <i>Industry, Mining, and Energy</i>	313
7. Pariwisata/ <i>Tourism</i>	337
8. Transportasi dan Komunikasi/ <i>Transportation and Communication</i>	355
9. Perbankan, Koperasi, dan Harga-harga/ <i>Banking, Cooperative, dan Prices</i>	373
10. Pengeluaran Penduduk/ <i>Population Expenditure</i>	393
11. Perdagangan/ <i>Trade</i>	405
12. Sistem Neraca Regional/ <i>System of Regional Accounts</i>	417
13. Perbandingan Antar Kabupaten/Kota/ <i>Regency/Municipal Comparison</i>	439

DAFTAR TABEL/LIST OF TABLES

	Halaman Page
1. GEOGRAFI DAN IKLIM/GEOGRAPHY AND CLIMATE	1
1.1 KEADAAN GEOGRAFI/GEOGRAPHY CONDITION.....	11
1.1.1 Luas Daerah dan Jumlah Pulau Menurut Kecamatan di Kabupaten Majalengka, 2021	11
<i>Total Area and Number of Islands by Subdistrict in Majalengka Regency, 2021</i>	<i>11</i>
1.1.2 Tinggi Wilayah dan Jarak ke Ibukota Kabupaten/Kota Menurut Kecamatan di Kabupaten Majalengka, 2021	13
<i>Altitude and Distance to the Capital of Regency/Municipality by Subdistrict in Majalengka Regency, 2021.....</i>	<i>13</i>
1.1.3 Letak Geografis Kecamatan di Kabupaten Majalengka.....	14
<i>Geographical Location Subdistrict in Majalengka Regency</i>	<i>14</i>
1.2 KEADAAN IKLIM/CLIMATE CONDITION	15
1.2.1 Pengamatan Unsur Iklim Menurut Bulan di Stasiun Meteorologi Kertajati Majalengka, 2021	15
<i>Observation of Climate Elements By Months Kertajati Meteorologi Station, 2021</i>	<i>15</i>
2. PEMERINTAHAN/GOVERNMENT	19
2.1 WILAYAH ADMINISTRATIF/ADMINISTRATIVE AREA.....	29
2.1.1 Jumlah Desa ¹ /Kelurahan Menurut Kecamatan di Kabupaten Majalengka, 2017–2021	29
<i>Number of Villages¹/Kelurahan by Subdistrict in Majalengka Regency, 2017–2021</i>	<i>29</i>
2.1.2 Jumlah Desa Menurut Kecamatan dan Evaluasi Perkembangan Desa di Kabupaten Majalengka, 2021	30
<i>Number of Villages by Subdistrict and Progress Evaluation in Majalengka Regency, 2021</i>	<i>30</i>
2.1.3 Jumlah Rukun Warga, Rukun Tetangga dan Rasio RT terhadap RW Menurut Kecamatan dan Klasifikasinya di Kabupaten Majalengka, 2021	31
<i>Number of citizens association, the Neighborhood and Ratio by Subdistrict and Clasificationin Majalengka Regency, 2021</i>	<i>31</i>
2.2 DEWAN PERWAKILAN RAKYAT DAERAH/REGIONAL HOUSE OF REPRESENTATIVE	32

	Halaman Page	
2.2.1	Jumlah Anggota Dewan Perwakilan Rakyat Daerah Menurut Partai Politik dan Jenis Kelamin di Kabupaten Majalengka, 2021 <i>Number of Regional House of Representatives's Members by Political Parties and Sex in Majalengka Regency 2021</i>	32 32
2.2.2	Komposisi Keanggotaan DPRD Kabupaen Majalengka Hasil Pemilu Tahun 2009 – 2021 <i>Composition of the membership of the regional assembly Majalengka based on results of the 2009-2021 elections</i>	33 33
2.2.3	Jumlah Anggota DPRD Kabupaten Majalengka menurut Tingkat Pendidikan Tahun 1999 – 2021 <i>Number of membership of the regional assembly by Classification of EducationIn Majalengka 1999 – 2021</i>	34 34
2.2.4	Banyaknya Keputusan DPRD dan Pemerintah Daerah Kabupaten Majalengka Menurut Jenis Keputusan Tahun 2017-2021 <i>Number of membership of the regional assembly and Local Government by Classification of EducationIn Majalengka 2017 – 2021</i>	35 35
2.3	SUMBER DAYA MANUSIA/HUMAN RESOURCES	36
2.3.1	Jumlah Pegawai Negeri Sipil Menurut Jabatan dan Jenis Kelamin di Kabupaten Majalengka, Desember 2020 dan Desember 2021 <i>Number of Civil Servants by Occupation and Sex in Majalengka Regency, December 2020 and December 2021</i>	36 36
2.3.2	Jumlah Pegawai Negeri Sipil Menurut Tingkat Pendidikan dan Jenis Kelamin di Kabupaten Majalengka, Desember 2020 dan Desember 2021 <i>Number of Civil Servants by Educational Level and Sex in Majalengka Regency, Desember 2020 and Desember 2021</i>	38 38
2.3.3	Jumlah Pegawai Negeri Sipil Menurut Tingkat Kepangkatan dan Jenis Kelamin di Kabupaten Majalengka, Desember 2020 dan Desember 2021 <i>Number of Civil Servants by Hierarchy and Sex in Majalengka Regency, Desember 2020 and Desember 2021</i>	40 40
2.3.4	Jumlah Pegawai Negeri Sipil Daerah Yang Berdinas Di Kecamatan dan Jenis Kelamin Desember 2020 dan Desember 2021 <i>Number of Regional Civil Servants Serving in Sub-Districts and Sex, December 2020 and December 2021</i>	42 42

2.3.5	Jumlah Pegawai Negeri Sipil Daerah yang berdinasi di Kelurahan dan Jenis Kelamin Desember 2020 dan Desember 2021	44
	<i>Number of Regional Civil Servants serving in Village and Sex, December 2020 and December 2021</i>	44
2.3.6	Jumlah Pegawai Negeri Sipil Menurut Dinas/Instansi Pemerintah dan Jenis Kelamin Desember 2020 dan Desember 2021	46
	<i>Number of Civil Servants by Institution/Office and Sex, December 2020 and December 2021</i>	46
2.4	KEUANGAN PEMERINTAH/GOVERNMENT FINANCE	48
2.4.1	Realisasi Pendapatan Pemerintah Kabupaten Majalengka Menurut Jenis Pendapatan (ribu rupiah), 2017–2021	48
	<i>Actual Majalengka Regency Government Revenues by Kind of Revenues (thousand rupiahs), 2017–2021</i>	48
2.4.2	Realisasi Belanja Pemerintah Kabupaten Majalengka Menurut Jenis Belanja (ribu rupiah), 2017–2021	50
	<i>Actual Majalengka Regency Government Expenditures by Kind of Expenditures (thousand rupiahs), 2017–2021</i>	50
2.5	PELAYAN PUBLIK/PUBLIC SERVICE	52
2.5.1	Jumlah Pelayanan Pencatatan Sipil Kabupaten Majalengka yang sudah dilakukan Tahun 2016-2021	52
	<i>The Number of Majalengka Regency Civil Registration Services That Have Been Carried Out in 2016-2021</i>	52
2.5.2	Jumlah Pelayanan Pendaftaran Penduduk Kabupaten Majalengka Yang Sudah dilakukan Tahun 2016-2021	53
	<i>Number of Majalengka Regency Population Registration Services that have been conducted in 2016-2021</i>	53
2.5.3	Banyaknya Sertifikat Tanah yang Dikeluarkan Menurut Jenis Atas Hak Tanah di Kabupaten Majalengka, 1960 – 2021	54
	<i>The number of Certificates of Land Incurred by Type Land in Majalengka, 1960-2021</i>	54
2.5.4	Banyaknya Sertifikat Tanah yang Dikeluarkan Menurut Jenis Atas Hak Tanah di Kabupaten Majalengka dirinci per Kecamatan, 2021	55
	<i>Number of Land Certificates Issued by Type of Land Rights in Majalengka Regency, specified by District, 2021</i>	55

	Halaman Page
2.5.5 Banyaknya Perizinan yang Dikeluarkan Pemerintah Kabupaten Majalengka, 2021	57
<i>The Number of Licensing Created by Government Majalengka, 2021</i>	57
3. PENDUDUK DAN KETENAGAKERJAAN/POPULATION AND EMPLOYMENT	65
3.1 PENDUDUK/POPULATION.....	79
3.1.1 Penduduk, Laju Pertumbuhan Penduduk, Distribusi Persentase Penduduk, Kepadatan Penduduk, Rasio Jenis Kelamin Penduduk Menurut Kecamatan di Kabupaten Majalengka, 2021	79
<i>Population, Population Growth Rate, Percentage Distribution of Population, Population Density, and Population Sex Ratio by Subdistrict in Majalengka Regency, 2021.....</i>	79
3.1.2 Jumlah Penduduk Menurut Kelompok Umur dan Jenis Kelamin di Kabupaten Majalengka, 2021	82
<i>Population by Age Groups and Sex in Majalengka Regency, 2021.....</i>	82
3.2 KETENAGAKERJAAN/EMPLOYMENT.....	83
3.2.1 Jumlah Penduduk Berumur 15 Tahun Keatas Menurut Jenis Kegiatan Selama Seminggu yang Lalu dan Jenis Kelamin di Kabupaten Majalengka, 2021	83
<i>Population Aged 15 Years and Over by Type of Activity During The Previous Week and Sex in Majalengka Regency, 2021</i>	83
3.2.2 Penduduk Berumur 15 Tahun ke Atas Menurut Pendidikan Tertinggi yang Ditamatkan dan Jenis Kegiatan Selama Seminggu yang Lalu di Kabupaten Majalengka, 2021	84
<i>Population 15 Years of Age and Over by Educational Attainment and Type of Activity During the Previous Week in Majalengka Regency, 2021</i>	84
3.2.3 Penduduk Berumur 15 Tahun Ke Atas yang Bekerja Selama Seminggu yang Lalu Menurut Status Pekerjaan Utama dan Jenis Kelamin di Kabupaten Majalengka, 2021	86
<i>Population 15 Years of Age and Over who Worked During The Previous Week by Main Employment Status and Sex in Majalengka Regency, 2021</i>	86

4.	SOSIAL DAN KESEJAHTERAAN RAKYAT/SOCIAL AND WELFARE	87
4.1	PENDIDIKAN/EDUCATION	97
4.1.1	Jumlah Sekolah, Guru, dan Murid Taman Kanak-Kanak (TK) di Bawah Kementerian Pendidikan dan Kebudayaan Menurut Kecamatan di Kabupaten Majalengka, 2020/2021 dan 2021/2022..... <i>Number of Schools, Teachers, and Pupils in Kindergarten Under The Ministry of Education and Culture by Subdistrict in Majalengka Regency, 2020/2021 and 2021/2022</i>	97
4.1.2	Jumlah Sekolah, Guru, dan Murid Raudatul Athfal (RA) di Bawah Kementerian Agama Menurut Kecamatan di Kabupaten Majalengka, 2020/2021 dan 2021/2022 <i>Number of Schools, Teachers, and Pupils in Raudatul Athfal (RA) Under The Ministry of Religious Affairs by Subdistrict in Majalengka Regency, 2020/2021 and 2021/2022</i>	100
4.1.3	Jumlah Sekolah, Guru, dan Murid Sekolah Dasar (SD) di Bawah Kementerian Pendidikan dan Kebudayaan Menurut Kecamatan di Kabupaten Majalengka, 2020/2021 dan 2021/2022..... <i>Number of Schools, Teachers, and Pupils in Primary Schools Under The Ministry of Education and Culture by Subdistrict in Majalengka Regency, 2020/2021 and 2021/2022</i>	101
4.1.4	Jumlah Sekolah, Guru, dan Murid Madrasah Ibtidaiyah (MI) di Bawah Kementerian Agama Menurut Kecamatan di Kabupaten Majalengka, 2019/2020 dan 2020/2021 <i>Number of Schools, Teachers, and Pupils in Madrasah Ibtidaiyah (MI) Under The Ministry of Religious Affairs by Subdistrict in Majalengka Regency, 2019/2020 and 2020/2021</i>	104
4.1.5	Jumlah Sekolah, Guru, dan Murid Sekolah Menengah Pertama (SMP) di Bawah Kementerian Pendidikan dan Kebudayaan Menurut Kecamatan di Kabupaten Majalengka, 2020/2021 dan 2021/2022 ... <i>Number of Schools, Teachers, and Pupils in Lower Secondary Schools Under The Ministry of Education and Culture by Subdistrict in Majalengka Regency, 2020/2021 and 2021/2022</i>	107
4.1.6	Jumlah Sekolah, Guru, dan Murid Madrasah Tsanawiyah (MTs) di Bawah Kementerian Agama Menurut Kecamatan di Kabupaten Majalengka, 2019/2020 dan 2020/2021	110

	<i>Number of Schools, Teachers, and Pupils in Madrasah Tsanawiyah (MTs) Under The Ministry of Religious Affairs by Subdistrict in Majalengka Regency, 2019/2020 and 2020/2021</i>	110
4.1.7	Jumlah Sekolah, Guru, dan Murid Sekolah Menengah Atas (SMA) di Bawah Kementerian Pendidikan dan Kebudayaan Menurut Kecamatan di Kabupaten Majalengka, 2020/2021 dan 2021/2022 ... <i>Number of Schools, Teachers, and Pupils in Upper Secondary Schools Under The Ministry of Education and Culture by Subdistrict in Majalengka Regency, 2020/2021 and 2021/2022.....</i>	113
4.1.8	Jumlah Sekolah, Guru, dan Murid Sekolah Menengah Kejuruan (SMK) di Bawah Kementerian Pendidikan dan Kebudayaan Menurut Kecamatan di Kabupaten Majalengka, 2020/2021 dan 2021/2022 ... <i>Number of Schools, Teachers, and Pupils in Vocational High Schools Under The Ministry of Education and Culture by Subdistrict in Majalengka Regency, 2020/2021 and 2021/2022.....</i>	116
4.1.9	Jumlah Sekolah, Guru, dan Murid Madrasah Aliyah (MA) di Bawah Kementerian Agama Menurut Kecamatan di Kabupaten Majalengka, 2019/2020 dan 2020/2021	119
	<i>Number of Schools, Teachers, and Pupils in Madrasah Aliyah (MA) Under the Ministry of Religious Affairs by Subdistrict in Majalengka Regency, 2019/2020 and 2020/2021</i>	119
4.1.10	Jumlah Desa ¹ /Kelurahan yang Memiliki Fasilitas Sekolah Menurut Kecamatan dan Tingkat Pendidikan di Kabupaten Majalengka, 2019–2021	122
	<i>Number of Villages¹/Kelurahan Having Educational Facilities by Subdistrict and Educational Level in Majalengka Regency, 2019–2021</i>	122
4.1.11	Angka Partisipasi Murni (APM) dan Angka Partisipasi Kasar (APK) Menurut Jenjang Pendidikan di Kabupaten Majalengka, 2020 dan 2021	127
	<i>Net Enrollment Rate and Gross Enrollment Ratio by Educational Level in Majalengka Regency, 2020 and 2021</i>	127
4.1.12	Persentase Penduduk Berumur 15 Tahun ke Atas yang Melek Huruf Menurut Kelompok Umur di Kabupaten Majalengka, 2020 dan 2021	128
	<i>Percentage of Literate People Aged 15 Years and Over by Age Group in Majalengka Regency, 2020 and 2021</i>	128

4.2	KESEHATAN/HEALTH	129
4.2.1	Jumlah Desa ¹ /Kelurahan Yang Memiliki Sarana Kesehatan Menurut Kecamatan di Kabupaten Majalengka, 2019–2021	129
	<i>Number of Villages¹/Kelurahan Having Health Facilities by Subdistrict in Majalengka Regency, 2019–2021</i>	129
4.2.2	Jumlah Tenaga Kesehatan Menurut Kecamatan di Kabupaten Majalengka, 2021	135
	<i>Number of Health Human Resources by Subdistrict in Majalengka Regency, 2021</i>	135
4.2.3	Jumlah Rumah Sakit Umum, Rumah Sakit Khusus, Puskesmas, Klinik Pratama, dan Posyandu Menurut Kecamatan di Kabupaten Majalengka, 2020 dan 2021	137
	<i>Number of General Hospital, Specialized Hospital, Public Health Center, Primary Clinic, and Integrated Health Post by Subdistrict in Majalengka Regency, 2020 and 2021</i>	137
4.2.4	Jumlah Dokter Menurut Unit Kerja di Kabupaten Majalengka, 2021	140
	<i>Number of Doctors to The Work Unit in Majalengka Regency, 2021</i>	140
4.2.5	Jumlah Balita yang Pernah Mendapat Imunisasi Menurut Kecamatan dan Jenis Imunisasi di Kabupaten Majalengka, 2021	141
	<i>Number of Children Under Five Years Who Had Immunization by Subdistrict and Type of Immunization in Majalengka Regency, 2021</i>	141
4.2.6	Jumlah Kelahiran Menurut Kecamatan di Kabupaten Majalengka, 2021	143
	<i>Number of Birth According by Subdistrict in Majalengka Regency, 2021</i>	143
4.2.7	Jumlah Kasus Penyakit di Temukan di Kabupaten Majalengka, 2019 - 2021	144
	<i>Number of Cases of Disease in Majalengka Regency, 2019 - 2021</i>	144
4.2.8	Pencapaian Peserta Keluarga Berencana Baru Per Kecamatan di Kabupaten Majalengka, 2021	145
	<i>Achievement of Hew Family Planing Member per Subdistrict in Majalengka Regency, 2021</i>	145

4.2.9	Peserta Keluarga Berencana Aktif Per Kecamatan di Kabupaten Majalengka, 2021	148
	<i>Member of Active Family Planing per Subdistrict in Majalengka Regency, 2021</i>	<i>148</i>
4.2.10	Jumlah Bayi Lahir, Bayi Berat Lahir Rendah (BBLR), dan Bergizi Buruk Menurut Kecamatan di Kabupaten Majalengka, 2021	151
	<i>Number of Births, Babies with Low Birth, and Malnutrition Cases by Subdistrict in Majalengka Regency, 2021.....</i>	<i>151</i>
4.2.11	Jumlah Ibu Hamil, Melahirkan Kunjungan K1, Melakukan Kunjungan K4, Kurang Energi Kronis (KEK), dan Mendapat Tablet Zat Besi (Fe) di Kabupaten Majalengka, 2014 - 2021	152
	<i>Number of Pregnant Women, Those with One Visit and four Visits of Antenatal Care, Chronic Energy Deficiency (CED), and Receiving Iron Supplement in Majalengka Regency, 2014-2021</i>	<i>152</i>
4.3	AGAMA DAN SOSIAL LAINNYA/RELIGION AND OTHER SOCIAL AFFAIRS.....	153
4.3.1	Jumlah Tempat Peribadatan Menurut Kecamatan di Kabupaten Majalengka, 2021	153
	<i>Number of Places of Worship by Subdistrict in Majalengka Regency, 2021</i>	<i>153</i>
4.3.2	Jumlah Jemaah Haji Yang Di Berangkatkan Ke Tanah Suci, Dan Yang Meninggal Dunia dirinci Per Kecamatan di Kabupaten Majalengka, 2021	154
	<i>Number of Hajj (Alive and Died) Embarked to Makah per Subdistrict in Majalengka Regency, 2021</i>	<i>154</i>
4.3.3	Jumlah Desa ¹ /Kelurahan yang Mengalami Bencana Alam ² Menurut Kecamatan di Kabupaten Majalengka, 2019–2021	155
	<i>Number of Villages¹/Kelurahan that Had Natural Disaster² by Subdistrict in Majalengka Regency, 2019–2021</i>	<i>155</i>
4.3.4	Jumlah Jemaah Haji Yang Kembali Ke Kabupaten Majalengka dirinci Per Kecamatan, 2021	158
	<i>Number of Hajj People Returned to Majalengka per Subdistrict, 2021.</i>	<i>158</i>
4.3.5	Jumlah Jemaah Haji Yang Kembali Ke Kabupaten Majalengka dirinci Per Kecamatan, 2020	159
	<i>Number of Hajj People Returned to Majalengka per Subdistrict, 2020.</i>	<i>159</i>

4.3.6	Jumlah Tindak Pidana Menurut Kepolisian Sektor dan Resort di Kabupaten Majalengka, 2017-2021	160
	<i>Number of Reported Criminal Cases by Subdistrict and Resort Police Office in Majalengka Regency, 2017-2021</i>	<i>160</i>
4.3.7	Jumlah Tindak Pidana yang diselesaikan Menurut Kepolisian Sektor dan Resort di Kabupaten Majalengka, 2017-2021	161
	<i>Number of Reported Criminal Cleared by Subdistrict and Resort Police Office in Majalengka Regency, 2017-2021</i>	<i>161</i>
4.3.8	Jumlah Surat Izin Mengemudi (SIM) yang diterbitkan oleh Kepolisian Resort Majalengka, 2017-2021	162
	<i>Number of Driving Permits (SIM) issued by the Majalengka Resort Police, 2017-2021</i>	<i>162</i>
4.3.9	Jumlah Surat Keterangan Catatan Kepolisian (SKCK) yang diterbitkan oleh Kepolisian Resort Majalengka, 2017-2021	164
	<i>Number of Police Record Certificate (SKCK) issued by the Majalengka Resort Police, 2017-2021</i>	<i>164</i>
4.3.10	Banyaknya pelayanan SPKT (Sentra Pelayanan Kepolisian Terpadu) yang dikeluarkan oleh Kepolisian Resort Majalengka, 2021	165
	<i>The number of SPKT (Integrated Police Service Center) services issued by the Majalengka Resort Police, 2021</i>	<i>165</i>
4.3.11	Jumlah Terdakwa dan Pelanggaran Lalu Lintas yang Telah Mendapat Putusan dari Pengadilan Negeri menurut Jenis Pidana dan Sikap Terhadap Keputusan di Kabupaten Majalengka, 2020	168
	<i>Number of defendants and Traffic Violations has been Gets Judgment of the District Court According to the type and Attitudes Toward Criminal Decisions in Majalengka, 2020</i>	<i>168</i>
4.3.12	Jumlah Perkara dan Terdakwa yang Telah Mendapat Putusan dari Pengadilan Negeri Dirinci Menurut Jenis Kelamin dan Bulan Putusan di Kabupaten Majalengka, 2020	169
	<i>Number of Cases and Accused Who Have Received the Decision of the District Court specified by Gender and the Moon ruling in Majalengka, 2020</i>	<i>169</i>
4.3.13	Jumlah Terdakwa/Tertuduh dalam Tindak Pidana dan Pelanggaran Lalu Lintas yang Telah Mendapat Keputusan Pengadilan Negeri Menurut Jenis Pidana dan Kelompok Umur di Kabupaten Majalengka, 2020	170

	<i>Number of Defendants / Accused in Crimes and Traffic Violations Who Have Got Decision of District Court by Criminal Type and Age Group in Majalengka Regency, 2020</i>	170
4.3.14	Jumlah Terdakwa yang Selesai Di sidangkan Menurut Kelompok Umur dan Bulan Putusan di Kabupaten Majalengka, 2020..... <i>Number of Defendants Done on Justified by Age Group and Month Decision in Majalengka Regency, 2020</i>	171
4.3.15	Banyaknya Pelanggaran Lalu Lintas yang ditangani Pengadilan Negeri Majalengka, 2020	172
	<i>The Number of Traffic Violations Handled by Majalengka District Court, 2020</i>	172
4.3.16	Banyaknya Keanggotaan Pramuka Per Kecamatan di Kabupaten Majalengka, 2021	173
	<i>Number of Scouts per Subdistrict in Majalengka Regency, 2021</i>	173
4.3.17	Banyaknya Panti Per Kecamatan di Kabupaten Majalengka, 2021	175
	<i>Number of Institution per Subdistrict in Majalengka Regency, 2021</i>	175
4.3.18	Banyaknya Kelompok Kesenian Per Kecamatan di Kabupaten Majalengka, 2021	177
	<i>Number of Group of Art per Subdistrict in Majalengka Regency, 2021</i> .	177
4.3.19	Banyaknya Sarana dan Prasarana Keamanan dan Ketertiban Umum Kabupaten Majalengka, 2019 - 2021	180
	<i>Number of Facilities and Infrastructure for Public Security and Order in Majalengka Regency, 2019 - 2021</i>	180
4.3.20	Banyaknya Kejadian Kebakaran di rinci per Kecamatan di Kabupaten Majalengka, 2019 - 2021	181
	<i>Number of Fire Incidents in detail per District in Majalengka Regency, 2019 - 2021</i>	181
4.3.21	Jumlah Pengunjung, Koleksi Buku yang tersedia, dan Presentasi Pustakawan di Kabupaten Majalengka, 2017 - 2021	182
	<i>Number of Visitors, Available Book Collection, and Librarian Presentation in Majalengka Regency, 2017 - 2021</i>	182
4.3.22	Jumlah Perkara Izin Poligami, Cerai Talak, Cerai Gugat dan Dispensasi Kawin yang Diterima Pengadilan Agama Majalengka, 2021	183
	<i>Number of Cases for Polygamy Permits, Divorce, Divorce and Marriage Dispensations Received by the Majalengka Religious Court, 2021</i>	183

4.3.23	Jumlah Perkara Izin Poligami, Cerai Talak, Cerai Gugat dan Dispensasi Kawin yang Diputus Pengadilan Agama Majalengka, 2021.....	184
	<i>Number of Cases for Polygamy Permits, Divorce, Divorce and Marriage Dispensations Decided by the Majalengka Religious Court, 2021.....</i>	<i>184</i>
4.3.24	Lokus Intervensi Stunting per Kecamatan Kabupaten Majalengka, 2021	185
	<i>Stunting Intervention Locus per District of Majalengka Regency, 2021.</i>	<i>185</i>
4.3.25	Rekapitulasi Pengaduan Kasus Lingkungan di Kabupaten Majalengka, 2021	186
	<i>Recapitulation of Complaints on Environmental Cases in Majalengka Regency, 2021</i>	<i>186</i>
4.3.26	Rekap Kejadian Bencana dirinci per Kecamatan di Kabupaten Majalengka, 2021	187
	<i>Disaster Incident Recap detailed by District in Majalengka Regency, 2021</i>	<i>187</i>
4.3.27	Rekapitulasi Kejadian Bencana dirinci per bulan di Kabupaten Majalengka, 2021	191
	<i>Disaster Event Recapitulation detailed monthly in Majalengka Regency, 2021</i>	<i>191</i>
4.4	KEMISKINAN/POVERTY.....	195
4.4.1	Garis Kemiskinan, Jumlah, dan Persentase Penduduk Miskin di Kabupaten Majalengka, 2014–2021	195
	<i>Poverty Line, Number, and Percentage of Poor People in Majalengka Regency, 2014–2021.....</i>	<i>195</i>
4.4.2	Indeks Kedalaman Kemiskinan dan Indeks Keparahan Kemiskinan di Kabupaten Majalengka, 2014–2021	196
	<i>Poverty Gap Index and Poverty Severity Index in Majalengka Regency, 2014–2021</i>	<i>196</i>
5.	PERTANIAN, KEHUTANAN, PETERNAKAN, DAN PERIKANAN/ AGRICULTURE, FORESTRY, LIVESTOCK, AND FISHERY	197
5.1	HORTIKULTURA/HORTICULTURE	209
5.1.1	Luas Panen Tanaman Sayuran Menurut Kecamatan dan Jenis Tanaman di Kabupaten Majalengka, 2020 dan 2021 ^x	209

	<i>Harvested Area of Vegetables by Subdistrict and Kind of Plant in Majalengka Regency, 2020 and 2021*</i>	209
5.1.2	Produksi Tanaman Sayuran Menurut Kecamatan dan Jenis Tanaman di Kabupaten Majalengka (ton), 2020 dan 2021*	222
	<i>Production of Vegetables by Subdistrict and Kind of Plant in Majalengka Regency (ton), 2020 and 2021*</i>	222
5.1.3	Luas Panen Tanaman Sayuran dan Buah-buahan Semusim Menurut Jenis Tanaman di Kabupaten Majalengka, 2019–2021	235
	<i>Harvested Area of Seasonal Vegetables and Fruits by Kind of Plant in Majalengka Regency, 2019–2021</i>	235
5.1.4	Produksi Tanaman Sayuran dan Buah-buahan Semusim Menurut Jenis Tanaman di Kabupaten Majalengka, 2019–2021	236
	<i>Production of Seasonal Vegetables and Fruits by Kind of Plant in Majalengka Regency, 2019–2021</i>	236
5.1.5	Luas Panen Tanaman Biofarmaka Menurut Kecamatan dan Jenis Tanaman di Kabupaten Majalengka, 2020 dan 2021*	237
	<i>Harvested Area of Medicinal Plants by Subdistrict and Kind of Plant in Majalengka Regency, 2020 and 2021*</i>	237
5.1.6	Produksi Tanaman Biofarmaka Menurut Kecamatan dan Jenis Tanaman di Kabupaten Majalengka, 2020 dan 2021*	242
	<i>Production of Medicinal Plants by Subdistrict and Kind of Plant in Majalengka Regency, 2020 and 2021*</i>	242
5.1.7	Luas Panen Tanaman Biofarmaka Menurut Jenis Tanaman di Kabupaten Majalengka, 2019–2021	247
	<i>Harvested Area of Medicinal Plants by Kind of Plant in Majalengka Regency, 2019–2021</i>	247
5.1.8	Produksi Tanaman Biofarmaka Menurut Jenis Tanaman di Kabupaten Majalengka, 2019–2021	248
	<i>Production of Medicinal Plants by Kind of Plant in Majalengka Regency, 2019–2021</i>	248
5.1.9	Luas Panen Tanaman Hias Menurut Kecamatan dan Jenis Tanaman di Kabupaten Majalengka, 2020 dan 2021*	249
	<i>Harvested Area of Ornamental Plants by Subdistrict and Kind of Plant in Majalengka Regency, 2020 and 2021*</i>	249

5.1.10	Produksi Tanaman Hias Menurut Kecamatan dan Jenis Tanaman di Kabupaten Majalengka (tangkai), 2020 dan 2021 ^x	257
	<i>Production of Ornamental Plants by Subdistrict and Kind of Plant in Majalengka Regency (stalks), 2020 and 2021^x.....</i>	257
5.1.11	Luas Panen Tanaman Hias Menurut Jenis Tanaman di Kabupaten Majalengka, 2019–2021	265
	<i>Harvested Area of Ornamental Plants by Kind of Plant in Majalengka Regency, 2019–2021.....</i>	265
5.1.12	Produksi Tanaman Hias Menurut Jenis Tanaman di Kabupaten Majalengka, 2019–2021	266
	<i>Production of Ornamental Plants by Kind of Plant in Majalengka Regency, 2019–2021.....</i>	266
5.1.13	Produksi Buah-buahan Menurut Kecamatan dan Jenis Tanaman di Kabupaten Majalengka, 2020 dan 2021 ^x	267
	<i>Production of Fruits by Subdistrict and Kind of Plant in Majalengka Regency, 2020 and 2021^x.....</i>	267
5.1.14	Produksi Buah-Buahan dan Sayuran Tahunan Menurut Jenis Tanaman di Kabupaten Majalengka, 2019–2021	276
	<i>Production of Annual Fruits and Vegetables by Kind of Plant in Majalengka Regency, 2019–2021</i>	276
5.2	PERKEBUNAN/ESTATE CROPS	277
5.2.1	Luas Areal Tanaman Perkebunan Menurut Kecamatan dan Jenis Tanaman di Kabupaten Majalengka (ribu ha), 2020 dan 2021 ^x	277
	<i>Planted Area of Estate Crops by Subdistrict and Type of Crops in Majalengka Regency (thousands ha), 2020 and 2021^x</i>	277
5.2.2	Produksi Perkebunan Menurut Kecamatan dan Jenis Tanaman di Kabupaten Majalengka (ribu ton), 2020 dan 2021 ^x	281
	<i>Production of Estate by Subdistrict and Type of Crops in Majalengka Regency (thousands ton), 2020 and 2021^x.....</i>	281
5.3	TANAMAN PANGAN/FOOD CROPS	285
5.3.1	Luas Tanam, Luas Panen Dan Produksi Jagung dirinci Per Kecamatan di Kabupaten Majalengka, 2021	285
	<i>Width Planted, Harvested and Production of Maize per Subdistrict in Majalengka Regency, 2021</i>	285

	Halaman Page
5.3.2	Luas Tanam, Luas Panen Dan Produksi Kedelai dirinci Per Kecamatan di Kabupaten Majalengka, 2021 286 <i>Width Planted, Harvested and Production of Soybean per Subdistrict in Majalengka Regency, 2021</i> 286
5.3.3	Luas Tanam, Luas Panen Dan Produksi Kacang Hijau dirinci Per Kecamatan di Kabupaten Majalengka, 2021 287 <i>Width Planted, Harvested and Production of Small Green Pea per Subdistrict in Majalengka Regency, 2021</i> 287
5.3.4	Luas Tanam, Luas Panen Dan Produksi Kacang Tanah dirinci Per Kecamatan di Kabupaten Majalengka, 2021 288 <i>Width Planted, Harvested and Production of Peanuts per Subdistrict in Majalengka Regency, 2021</i> 288
5.3.5	Luas Tanam, Luas Panen Dan Produksi Ubi Kayu dirinci Per Kecamatan di Kabupaten Majalengka, 2021 289 <i>Width Planted, Harvested and Production of Cassava per Subdistrict in Majalengka Regency, 2021</i> 289
5.3.6	Luas Tanam, Luas Panen Dan Produksi Ubi Jalar dirinci Per Kecamatan di Kabupaten Majalengka, 2021 290 <i>Width Planted, Harvested and Production of Sweet Potatoes per Subdistrict in Majalengka Regency, 2021</i> 290
5.4	PETERNAKAN/LIVESTOCK 291
5.4.1	Produksi Peternakan Menurut Satuannya, 2017 - 2021 291 <i>Production of husbandry basd on it's unit, 2017-2021</i> 291
5.4.2	Populasi Ternak Besar, Kecil Dan Unggas Menurut Jenis dirinci Per Kecamatan di Kabupaten Majalengka, 2021 292 <i>Population of big husbandry, small husbandry end bird based on kind per Subdistrict in Majalengka Regency, 2021</i> 292
5.4.3	Jumlah Ternak yang Dipotong Menurut Kecamatan dan Jenis Ternak di Kabupaten Majalengka, 2021 296 <i>Livestock Slaughtered by Sub District and Kind of Livestock in Majalengka Regency, 2021</i> 296
5.5	PERIKANAN/FISHERY 299
5.5.1	Banyaknya Produksi Ikan Per Kecamatan Menurut Tempat Usaha (ton), 2021 299

	<i>Number of fish production per Subdistrict to The Business Place in Majalengka Regency (ton), 2021</i>	299
5.5.2	Banyaknya Produksi Ikan Gurame Menurut Kecamatan di Kabupaten Majalengka (ton), 2021	301
	<i>Number of Gurame fish production per Subdistrict in Majalengka Regency (ton), 2021</i>	301
5.5.3	Banyaknya Produksi Ikan Lele Menurut Kecamatan di Kabupaten Majalengka (ton), 2021	302
	<i>Number of Lele fish production per Subdistrict in Majalengka Regency (ton), 2021</i>	302
5.5.4	Banyaknya Produksi Ikan Mas Menurut Kecamatan di Kabupaten Majalengka (ton), 2021	303
	<i>Number of Gold fish production per Subdistrict in Majalengka Regency (ton), 2021</i>	303
5.5.5	Banyaknya Produksi Ikan Mujaer Menurut Kecamatan di Kabupaten Majalengka (ton), 2021	304
	<i>Number of Mujaer fish production per Subdistrict in Majalengka Regency (ton), 2021</i>	304
5.5.6	Banyaknya Produksi Ikan Nila Menurut Kecamatan di Kabupaten Majalengka (ton), 2021	305
	<i>Number of Nila fish production per Subdistrict in Majalengka Regency (ton), 2021</i>	305
5.5.7	Banyaknya Produksi Ikan Nilem Menurut Kecamatan di Kabupaten Majalengka (ton), 2021	306
	<i>Number of Nilem fish production per Subdistrict in Majalengka Regency (ton), 2021</i>	306
5.5.8	Banyaknya Produksi Ikan Sepat Menurut Kecamatan di Kabupaten Majalengka (ton), 2021	307
	<i>Number of Sepat fish production per Subdistrict in Majalengka Regency (ton), 2021</i>	307
5.5.9	Banyaknya Produksi Ikan Tambak Menurut Kecamatan di Kabupaten Majalengka (ton), 2021	308
	<i>Number of Tambak fish production per Subdistrict in Majalengka Regency (ton), 2021</i>	308

	Halaman Page
5.5.10	Banyaknya Produksi Ikan Tawes Menurut Kecamatan di Kabupaten Majalengka (ton), 2021 309 <i>Number of Tawes fish production per Subdistrict in Majalengka Regency (ton), 2021</i> 309
5.5.11	Banyaknya Produksi Udang Galah Menurut Kecamatan di Kabupaten Majalengka (ton), 2021 310 <i>Number of Giant Prawns production per Subdistrict in Majalengka Regency (ton), 2021</i> 310
5.6	PENGUNAAN LAHAN/USE OF LAND..... 311
5.6.1	Luas Lahan Sawah Menurut Kecamatan dan Jenis Pengairan di Kabupaten Majalengka (hektar), 2020 311 <i>Width of Farms per Subdistrict and based Classifications, 2020</i> 311
5.6.2	Luas Lahan Kering Menurut Penggunaannya Dari Tahun 2016 - 2020 di Kabupaten Majalengka (hektar)..... 312 <i>Width of dry land based on it's use from the 2016 - 2020 in Majalengka Regency (hectar)</i> 312
6.	INDUSTRI, PERTAMBANGAN, DAN ENERGI/INDUSTRY, MINING, AND ENERGY 313
6.1	Daya Terpasang, Produksi, dan Distribusi Listrik PT. PLN (Persero) pada Cabang/Ranting PLN Menurut Kecamatan di Kabupaten Majalengka, 2021 321 <i>Installed Electricity Power, Production, and Distribution of PT. PLN (Persero) at PLN Branch by Subdistrict in Majalengka Regency, 2021</i> 321
6.2	Jumlah Pelanggan Listrik Menurut Kecamatan di Kabupaten Majalengka, 2017–2021 322 <i>Number of Electricity Customers by Subdistrict in Majalengka Regency, 2017–2021</i> 322
6.3	Jumlah Pelanggan dan Air yang Disalurkan Menurut Kecamatan di Kabupaten Majalengka, 2021 323 <i>Number of Customers and Distributed Water by Subdistrict in Majalengka Regency, 2021</i> 323
6.4	Jumlah Pelanggan dan Air yang Disalurkan Menurut Bulan, 2021 324 <i>Number of Customers and Distributed Water by Month, 2021</i> 324

6.5	Banyaknya Pelanggan PT. PLN di Kabupaten Majalengka Tahun 2021	325
	<i>Number of PLN Costumers in Majalengka Regency in 2021</i>	<i>325</i>
6.6	Banyaknya Kwh Listrik PT. PLN Yang Terjual di Kabupaten Majalengka Tahun 2021	331
	<i>Number of electricity sold in Majalengka Regency in 2021.....</i>	<i>331</i>
7.	PARIWISATA/TOURISM	337
7.1	Jumlah Rumah Makan/Restoran Menurut Kecamatan di Kabupaten Majalengka, 2018–2021	345
	<i>Number of Restaurants by Subdistrict in Majalengka Regency, 2018–2021</i>	<i>345</i>
7.2	Banyaknya Hotel dan Penginapan di Kabupaten Majalengka, 2000–2021	346
	<i>Number of Hotels and Inn in Majalengka Regency, 2000–2021</i>	<i>346</i>
7.3	Daya Tarik Wisata di Kabupaten Majalengka, 2021	347
	<i>Enchantment of Tourism in Majalengka Regency, 2021</i>	<i>347</i>
8.	TRANSPORTASI DAN KOMUNIKASI/TRANSPORTATION AND COMMUNICATION	355
8.1	TRANSPORTASI/TRANSPORTATION.....	363
8.1.1	Panjang Jalan ¹ Menurut Tingkat Kewenangan Pemerintahan di Kabupaten Majalengka (km), 2019–2021	363
	<i>Length of Roads¹ by Level of Government Authority in Majalengka Regency (km), 2019–2021</i>	<i>363</i>
8.1.2	Panjang Jalan Menurut Jenis Permukaan Jalan di Kabupaten Majalengka (km), 2019–2021	364
	<i>Length of Roads by Type of Road Surface in Majalengka Regency (km), 2019–2021</i>	<i>364</i>
8.1.3	Panjang Jalan Menurut Kondisi Jalan di Kabupaten Majalengka (km), 2019–2021	365
	<i>Length of Roads by Condition of Roads in Majalengka Regency (km), 2019–2021</i>	<i>365</i>
8.1.4	Jumlah Kendaraan Bermotor Menurut Jenis Di Kabupaten Majalengka Tahun 2017–2021	366
	<i>Number of Motor Vehicles by Kind of vehiclesin Majalengka Regency, 2017–2021</i>	<i>366</i>

	Halaman Page
8.1.5	Jumlah Angkutan Umum Di Kabupaten Majalengka Tahun 2020-2021 367 <i>Number of public transportation in Majalengka Regency 2020-2021...</i> 367
8.1.6	Jumlah Kendaraan Angkutan Jalan Raya di Kabupaten Majalengka, 2020-2021 368 <i>Number of Highway Transportation Vehicles in Majalengka Regency, 2020-2021</i> 368
8.2	KOMUNIKASI/COMMUNICATION 369
8.2.1	Jumlah Kantor Pos Pembantu Menurut Kecamatan di Kabupaten Majalengka, 2017–2021 369 <i>Number of Post Offices Subsidiaries by Subdistrict in Majalengka Regency, 2017–2021</i> 369
8.2.2	Produksi Pos Menurut Jenisnya di Kabupaten Majalengka, 2017 - 2021 370 <i>Post Production based on its kind in Majalengka Regency, 2017- 2021</i> 370
8.2.3	Jumlah Surat Pos, Paket Pos, dan Wesel Pos yang Dikirim dan Diterima di Kabupaten Majalengka, 2021 371 <i>Number Letter Post, Parcel Post, and Money Order Sent and Received in Majalengka Regency, 2021</i> 371
8.2.4	Jumlah Tower Telekomunikasidi Kabupaten Majalengka, 2021 372 <i>Number of tower of Telecommunication in Majalengka Regency in 2021</i> 372
9.	PERBANKAN, KOPERASI, DAN HARGA-HARGA/BANKING, COOPERATIVE, AND PRICES 373
9.1	Jumlah Koperasi Menurut Kecamatan di Kabupaten Majalengka, 2017–2021 381 <i>Number of Cooperative by Subdistrict in Majalengka Regency, 2017–2021</i> 381
9.2	Jumlah Koperasi Menurut Status di Kabupaten Majalengka, 2021 ... 382 <i>Number of Cooperative by State in Majalengka Regency, 2021</i> 382
9.3	Jumlah Koperasi Menurut Jenis Koperasi dan Kecamatan di Kabupaten Majalengka, 2021 383 <i>Number of Cooperative by Kind of Cooperative and Subdistrict in Majalengka Regency, 2021</i> 383

9.4	Perkembangan Posisi Pinjaman Rupiah Menurut Lapangan Usaha dan Bulan Di Lokasi Proyek Kabupaten Majalengka, 2021 (Rupiah)...	384
	<i>Banking Credit Outstanding Developments by Economic Sector and Month in Majalengka Regency, 2021 (Rupiah).....</i>	384
9.5	Perkembangan Posisi Pinjaman Rupiah Menurut Jenis Konsumsi dan Bulan di Lokasi Proyek Kabupaten Majalengka, 2021 (Dalam Jutaan Rupiah).....	389
	<i>Banking Credit Outstanding Developments by Type of Consumption and Month In Majalengka Regency, 2021 (In Million Rupiah)</i>	389
9.6	Rata-Rata Harga Eceran Sembako Di Kabupaten Majalengka (Pasar Talaga, Maja, Cigasong, Prapatan, Kadipaten), 2021.....	391
	<i>Average Retail Price Sembako In Majalengka Regency (Pasar Talaga, Maja, Cigasong, Sumberjaya, Kadipaten), 2021</i>	391
10.	PENGELUARAN PENDUDUK/POPULATION EXPENDITURE	393
10.1	Rata-rata Pengeluaran per Kapita Sebulan Menurut Kelompok Komoditas (rupiah) di Kabupaten Majalengka, 2020 dan 2021	401
	<i>Monthly Average Expenditure per Capita by Commodity Group (rupiahs) in Majalengka Regency, 2020 and 2021</i>	401
10.2	Persentase Pengeluaran per Kapita Sebulan Menurut Kelompok Komoditas di Kabupaten Majalengka, 2020 dan 2021	402
	<i>Percentage of Monthly Expenditure per Capita by Commodity Group in Majalengka Regency, 2020 and 2021</i>	402
10.3	Persentase Penduduk Menurut Golongan Pengeluaran Per Kapita Sebulan di Kabupaten Majalengka, 2020	403
	<i>Percentage of Population by Class of Monthly Expenditure per Capita in Majalengka Regency, 2020.....</i>	403
10.4	Rata-rata Pengeluaran Menurut Tingkat Kesejahteraan Per Kapita Sebulan di Kabupaten Majalengka, 2019 dan 2020.....	404
	<i>Monthly Average Expenditure Quantil Percapita in Majalengka Regency, 2019 and 2020.....</i>	404
11.	PERDAGANGAN/TRADE	405
11.1	Jumlah Sarana Perdagangan Menurut Jenisnya di Kabupaten Majalengka, 2016–2019	413
	<i>Number of Trading Facilities by Type of Facility in Majalengka Regency, 2016–2019</i>	413

11.2	Banyaknya Pasar dirinci Per Kecamatan Di Kabupaten Majalengka, 2019.....	414
	<i>Number of market per Subdistrict in Majalengka Regency, 2019.....</i>	414
11.3	Banyaknya Mini Market dan Pasar Swalayan/Toserba dirinci Per Kecamatan Di Kabupaten Majalengka, 2020.....	415
	<i>Number of mini market and self-served market per Subdistrict in Majalengka Regency, 2020.....</i>	415
12.	SISTEM NERACA REGIONAL/SYSTEM OF REGIONAL ACCOUNTS	417
12.1.	Produk Domestik Regional Bruto Atas Dasar Harga Berlaku Menurut Lapangan Usaha di Kabupaten Majalengka (juta rupiah), 2017–2021	427
	<i>Gross Regional Domestic Product at Current Market Prices by Industry in Majalengka Regency (million rupiahs), 2017–2021.....</i>	427
12.2	Produk Domestik Regional Bruto Atas Dasar Harga Konstan 2010 Menurut Lapangan Usaha di Kabupaten Majalengka (juta rupiah), 2017–2021	429
	<i>Gross Regional Domestic Product at 2010 Constant Market Prices by Industry in Majalengka Regency (million rupiahs), 2017–2021</i>	429
12.3	Distribusi Persentase Produk Domestik Regional Bruto Atas Dasar Harga Berlaku Menurut Lapangan Usaha di Kabupaten Majalengka, 2017–2021	431
	<i>Percentage Distribution of Gross Regional Domestic Product at Current Market Prices by Industry in Majalengka Regency, 2017–2021</i>	431
12.4	Laju Pertumbuhan Produk Domestik Regional Bruto Atas Dasar Harga Konstan 2010 Menurut Lapangan Usaha di Kabupaten Majalengka (persen), 2017–2021	433
	<i>Growth Rate of Gross Regional Domestic Product at 2010 Constant Market Prices by Industry in Majalengka Regency (percent), 2017–2021</i>	433
12.5	Produk Domestik Regional Bruto Atas Dasar Harga Berlaku Menurut Jenis Pengeluaran di Kabupaten Majalengka (juta rupiah), 2017–2021	435
	<i>Gross Regional Domestic Product at Current Market Prices by Type of Expenditure in Majalengka Regency (million rupiahs), 2017–2021</i>	435

12.6	Produk Domestik Regional Bruto Atas Dasar Harga Konstan 2010 Menurut Jenis Pengeluaran di Kabupaten Majalengka (juta rupiah), 2017–2021	436
	<i>Gross Regional Domestic Product at 2010 Constant Market Prices by Type of Expenditure in Majalengka Regency (million rupiahs), 2017–2021</i>	436
12.7	Distribusi Persentase Produk Domestik Regional Bruto Atas Dasar Harga Berlaku Menurut Pengeluaran, 2017 - 2021	437
	<i>Percentage Distribution of Gross Regional Domestic Product at Current Prices by Expenditure, 2017 - 2021</i>	437
12.8	Laju Pertumbuhan Produk Domestik Regional Bruto Atas Dasar Harga Konstan 2010 Menurut Pengeluaran, 2017 - 2021	438
	<i>Growth rate of Gross Regional Domestic Product at 2010 Constant Prices by Expenditure, 2017 - 2021</i>	438
13.	PERBANDINGAN ANTAR KABUPATEN/KOTA/ REGENCY/ MUNICIPAL COMPARISON	439
13.1	Jumlah Penduduk Menurut Kabupaten/Kota di Provinsi Jawa Barat (ribu), 2017–2021	447
	<i>Population by Regency/Municipality in Jawa Barat Province (thousand), 2017–2021</i>	447
13.2	Laju Pertumbuhan Produk Domestik Regional Bruto Atas Dasar Harga Konstan 2010 Menurut Kabupaten/Kota di Provinsi Jawa Barat (persen), 2017–2021	449
	<i>Rate of Growth of Gross Regional Domestic Products at Constant 2010 Prices by Regency/Municipality in Jawa Barat Province (percent), 2017–2021</i>	449
13.3	Jumlah Penduduk Miskin Menurut Kabupaten/Kota di Provinsi Jawa Barat (ribu), 2017–2021	451
	<i>Number of Poor Population by Regency/Municipality in Jawa Barat Province (thousand), 2017–2021</i>	451
13.4	Indeks Pembangunan Manusia Menurut Kabupaten/Kota di Provinsi Jawa Barat, 2017–2021	453
	<i>Human Development Index by Regency/Municipality in Jawa Barat Province, 2017–2021</i>	453

13.5	Distribusi Persentase Rumah Tangga Menurut Kabupaten/Kota dan Sumber Air Minum, 2021	455
	<i>Percentage Distribution of Household Population by Regency/ Municipality and Source of Drinking Water, 2021</i>	455
13.6	Distribusi Persentase Rumah Tangga Menurut Kabupaten/Kota dan Sumber Penerangan, 2021	459
	<i>Percentage Distribution of Household Population by Regency/ Municipality and Lighting Source, 2021</i>	459

<https://majalengkakab.bps.go.id>

DAFTAR GAMBAR/LIST OF FIGURES

		Halaman Page
1.1	Luas Daerah menurut Kecamatan (%), 2021 <i>Area of Subdistrict (%), 2021</i>	7
1.2	Jarak dari Ibukota Kecamatan ke Ibukota Kabupaten di Kabupaten Majalengka (km), 2021 <i>Distance between Subdistrict Capital and Regency Capital in Majalengka Regency (km), 2021</i>	8
1.3	Pengamatan Suhu Iklim Menurut Bulan di Stasiun Meteorologi Kertajati Majalengka, 2021 <i>Observation of Climate Temperature By Months Kertajati Meteorologi Station, 2021</i>	9
2.1	Jumlah Pegawai Negeri Sipil Menurut Jabatan dan Jenis Kelamin di Kabupaten Majalengka, 2021 <i>Number of Civil Servants by Occupation and Sex in Majalengka Regency, 2021</i>	25
2.2	Jumlah Pegawai Negeri Sipil Menurut Tingkat Pendidikan dan Jenis Kelamin di Kabupaten Majalengka, 2021 <i>Number of Civil Servants by Educational Level and Sex in Majalengka Regency, 2021</i>	26
2.3	Jumlah Anggota Dewan Perwakilan Rakyat Daerah Menurut Partai Politik dan Jenis Kelamin di Kabupaten Majalengka, 2021 <i>Number of Regional House of Representatives's Members by Political Parties and Sex in Majalengka Regency 2021</i>	27
3.1	Penduduk, Menurut Kecamatan di Kabupaten Majalengka, 2021 <i>Population by Subdistrict in Majalengka Regency, 2021</i>	75
3.2	Distribusi Penduduk Menurut Kecamatan di Kabupaten Majalengka, 2021	76
3.3	Piramida Penduduk di Kabupaten Majalengka, 2021 <i>Pyramid of Population in Majalengka Regency, 2021</i>	77

	Halaman Page	
4.1	Tempat Peribadatan Menurut Kecamatan di Majalengka, 2021 <i>Number of Places of Worship by Subdistrict in Majalengka Regency, 2021</i>	95
4.2	Jumlah Tenaga Kesehatan di Kabupaten Majalengka, 2021 <i>Number of Health Human Resources in Majalengka Regency, 2021</i>	96
5.1	Banyaknya Produksi Ikan Menurut Tempat Usaha (ton), 2021 <i>Number of fish production based on The Business Place in Majalengka Regency (ton), 2021</i>	207
5.2	Produksi tanaman pangan di Kabupaten Majalengka, 2021 <i>Production of food crops in Majalengka Regency, 2021</i>	208
6.1	Persentase Pelanggan PT. PLN di Kabupaten Majalengka, 2021 <i>Percentage of PLN Costumers in Majalengka Regency, 2021</i>	319
6.2	Banyaknya Kwh Listrik PT. PLN Yang Terjual Menurut Bulan di Kabupaten Majalengka, 2021 (Milyar Kwh) <i>Number of electricity sold by Month in Majalengka Regency, 2021</i>	320
7.1	Jumlah Rumah Makan/Restoran di Kabupaten Majalengka, 2021 <i>Number of Restaurants in Majalengka Regency, 2021</i>	343
7.2	Perkembangan Hotel dan Penginapan di Kabupaten Majalengka, 2017-2021	344
8.1	Panjang Jalan Menurut Jenis Permukaan Jalan di Kabupaten Majalengka (km), 2021 <i>Length of Roads by Type of Road Surface in Majalengka Regency (km), 2021</i>	361
8.2	Persentase Panjang Jalan Menurut Kondisi Jalan di Kabupaten Majalengka (km), 2021 <i>Percentage of Roads by Condition of Roads in Majalengka Regency (km), 2021</i>	362
9.1	Perkembangan Jumlah Koperasi Menurut Kecamatan di Kabupaten Majalengka, 2017–2021 <i>Number of Cooperative by Subdistrict in Majalengka Regency, 2017–2021</i>	379

9.2	Persentase Koperasi Menurut Jenis Koperasi di Majalengka, 2021 <i>Percentage of Cooperative by Kind of Cooperative in Majalengka Regency, 2021</i>	380
10.1	Persentase Pengeluaran per Kapita Sebulan Menurut Kelompok Komoditas di Kabupaten Majalengka, 2021 <i>Percentage of Monthly Expenditure per Capita by Commodity Group in Majalengka Regency, 2021</i>	399
10.2	Rata-rata Pengeluaran per Kapita Sebulan Bukan Makanan Menurut Kelompok Komoditas (rupiah) di Kabupaten Majalengka, 2021 <i>Monthly Average Expenditure per Capita of Non Food by Commodity Group (rupiahs) in Majalengka Regency, 2021</i>	400
11.1	Banyaknya Pasar dirinci Per Kecamatan Di Kabupaten Majalengka, 2019 <i>Number of market per Subdistrict in Majalengka Regency, 2019</i>	411
11.2	Banyaknya Mini Market dan Pasar Swalayan/Toserba dirinci Per Kecamatan Di Kabupaten Majalengka, 2020 <i>Number of mini market and self-served market per Subdistrict in Majalengka Regency, 2020</i>	412
12.1	Distribusi Persentase Produk Domestik Regional Bruto Atas Dasar Harga Berlaku Menurut Lapangan Usaha di Kabupaten Majalengka, 2021** <i>Percentage Distribution of Gross Regional Domestic Product at Current Market Prices by Industry in Majalengka Regency, 2021**</i>	425
12.2	Laju Pertumbuhan Produk Domestik Regional Bruto Atas Dasar Harga Konstan 2010 Menurut Lapangan Usaha di Kabupaten Majalengka (persen), 2017–2021 <i>Growth Rate of Gross Regional Domestic Product at 2010 Constant Market Prices by Industry in Majalengka Regency (percent), 2017–2021</i>	426
13.1	Jumlah Penduduk di Provinsi Jawa Barat (ribu), 2017–2021 <i>Population in West Java Province (thousand), 2017–2021</i>	445
13.2	Jumlah Penduduk Miskin di Provinsi Jawa Barat (ribu), 2017–2021 <i>Number of Poor Population in Jawa Barat Province (thousand), 2017–2021</i>	446

PENJELASAN UMUM/EXPLANATORY NOTES

Tanda-tanda, satuan-satuan, dan lain-lainnya yang digunakan dalam publikasi ini adalah sebagai berikut:

Symbols, measurement units, and acronyms which are used in this publication, are as follows:

1. TANDA-TANDA/SYMBOLS

Data tidak tersedia/ <i>Data not available</i>	: ...
Tidak ada atau nol / <i>Null or zero</i>	: -
Data dapat diabaikan/ <i>Data negligible</i>	: 0
Tanda decimal/ <i>Decimal point</i>	: ,
Data tidak dapat ditampilkan/ <i>Not applicable</i>	: NA
Angka estimasi/ <i>Estimated figures</i>	: e
Angka diperbaiki/ <i>Revised figures</i>	: r
Angka sementara/ <i>Preliminary figures</i>	: x
Angka sangat sementara/ <i>Very preliminary figures</i>	: xx
Angka sangat sangat sementara/ <i>Very very preliminary figures</i>	: xxx

2. SATUAN/UNITS

barel/ <i>barrel</i>	: 158,99 liter/ <i>litres</i> = 1/6,2898 m ³
hektar (ha)/ <i>hectare (ha)</i>	: 10 000 m ²
kilometer (km)/ <i>kilometres (km)</i>	: 1 000 meter/ <i>meters (m)</i>
knot/ <i>knot</i>	: 1,8523 km/jam (<i>km/hour</i>)
kuintal/ <i>quintal</i>	: 100 kg
KWh	: 1 000 Watt hour
MWh	: 1 000 KWh
liter (untuk beras)/ <i>litre (for rice)</i>	: 0,80 kg
MMSCF	: 1/35,3 m ³
metrik ton (m.ton)/ <i>metric ton (m. ton)</i>	: 0,98421 long ton = 1 000 kg
ons/ <i>ounce</i>	: 28,31 gram/ <i>grams</i>
ton	: 1 000 kg

Satuan lain: buah, dus, butir, helai/lembar, kaleng, batang, pulsa, ton kilometer (ton-km), jam, menit, persen (%).

Other units: unit, pack, pieces, sheet, tin, pulse, ton-kilometres(ton-km), hour, minute, percent (%).

Perbedaan angka di belakang koma disebabkan oleh pembulatan angka.

The difference in decimal numbers is caused by rounding.

DAFTAR SINGKATAN/ LIST OF ABBREVIATIONS

SI	: Stasiun Iklim
SIMPK	: Stasiun Meteorologi Pertanian Khusus
t.t	: Tempat tidur
BCG	: Bacillus Calmette Guerin
DPT	: Difteri, Pertusis, Tetanus
TT	: Tetanus Toxoid
IOT	: Industri Obat Tradisional/ <i>Traditional Medicine Industry</i>
IKOT	: Industri Kecil Obat Tradisional/ <i>Traditional Medicine Small</i>
Alkes	: Alat kesehatan/ <i>Health Kits</i>
PKRT	: Perbekalan Kesehatan Rumah tangga/ <i>Household Health Logistics</i>
Kompl	: Komplemen/ <i>Complement</i>
IRTP	: Industri Pangan Produksi Rumah Tangga/ <i>Foods Home Industry</i>
PBF	: Pedagang Besar Farmasi/ <i>Pharmacy Whole-seller</i>
GFK	: Gudang Farmasi Kab/Kota/Regency/ <i>Municipality Pharmacy Warehouse</i>
RB	: Rumah Bersalin/ <i>Delivery House</i>
Pustu	: Puskesmas pembantu/ <i>Auxiliary Public Health Center</i>
BP	: Balai Pengobatan/ <i>Polyclinic</i>
TPS	: Tempat Pembuangan Sementara / <i>landfill</i>
Jamkesmas	: Jaminan kesehatan masyarakat miskin/ <i>Poor public health insurance</i>
PJKMU	: Program Jaminan Kesehatan Masyarakat Umum
SIUP	: Surat Ijin Usaha Perdagangan/ <i>Trading Permission Letter</i>
TDP	: Tanda Daftar Perusahaan/ <i>Company Registration Identity</i>
API	: Angka Pengenal Importir/ <i>Importer's Identity Number</i>

Statistik Kunci, 2019–2021 Key Statistics, 2019–2021

Rincian/Description	Satuan / Unit	2019	2020	2021
(1)	(2)	(3)	(4)	(5)
SOSIAL/SOCIAL				
Indeks Pembangunan Manusia/ <i>Human Development Index</i>	Poin/ <i>Points</i>	67,52	67,59	67,81
Angka Harapan Hidup saat Lahir (AHH)/ <i>life expectancy at birth</i>	Tahun/ <i>Year</i>	69,97	70,27	70,46
Harapan lama sekolah/ <i>expected years of schooling (EYS)</i>	Tahun/ <i>Year</i>	12,21	12,22	12,23
Rata-rata lama sekolah/ <i>means years of schooling (MYS)</i>	Tahun/ <i>Year</i>	7,09	7,27	7,31
Pengeluaran per kapita (PPP)/ <i>expenditure per capita</i>	Juta Rupiah/ <i>Million Rupiah</i>	9 822	9 521	9 591
Tingkat Pengangguran Terbuka (TPT)/ <i>Unemployment Rate</i>	%	4,37	5,84	5,71
Jumlah Penduduk/ <i>Population</i>	Jiwa/ <i>population</i>	1 205 034 ¹⁾	1 210 709 ¹⁾	1 318 966 ¹⁾
Laju Pertumbuhan Penduduk/ <i>Population Growth</i>	%	1,19 ¹⁾	0,47 ¹⁾	1,38 ¹⁾
Penduduk Miskin/ <i>Poor People</i>	Ribu/ <i>Thousand</i>	121,06	138,21	151,14
Tingkat Kemiskinan/ <i>Poverty level</i>	%	10,06	11,43	12,33
EKONOMI/ECONOMIC				
PDRB ADH Berlaku/ <i>GRDP at Current Price</i>	Juta Rupiah/ <i>Million Rupiah</i>	31 340 233	32 202 075	34 245 618
PDRB ADH Konstan/ <i>GRDP at Constant Price</i>	Juta Rupiah/ <i>Million Rupiah</i>	21 561 720	21 754 535	22 788 745
PDRB Per Kapita ADH Berlaku/ <i>GRDP Per Capita at Current Price</i>	Rp	25 812 255	24 725 655	25 964 008
Laju Pertumbuhan PDRB ADH Konstan/ <i>GRDP Growth Rate at Contant Price</i>	%	7,77	0,89	4,75
Inflasi/ <i>Inflation</i>	%	*	1,16	1,81

- Catatan/Notes:
- 1 Data 2019 hasil Proyeksi Data 2020 hasil Hasil Sensus Penduduk (SP) 2020 (September). Data 2021 hasil Proyeksi/The 2019 data was the result of Projection . The 2020 data was the result of 2020 Population Census (September). The 2021 data was the result of Projection
 - 2 Kondisi Agustus/*Condition at August*
 - 3 Menggunakan penimbang hasil proyeksi penduduk Survei Penduduk Antar Sensus (SUPAS) 2015/*Weighted by the population projection results of the Intercensal Population Survey (SUPAS) 2015*
 - 4 Kondisi Maret/*Condition at March*
 - 5 Sejak tahun 2010, IPM dihitung dengan metode baru. Komponen IPM metode baru adalah angka harapan hidup saat lahir, harapan lama sekolah, rata-rata lama sekolah, dan pengeluaran per kapita/*Since 2010, HDI was calculated using new method. New HDI component are life expectancy at birth, expected years of schooling, means years of schooling, and expenditure per capita*
 - 6 Mulai tahun 2010 mengadopsi System of National Account 2008 (SNA 2008)/*Since 2010 is in line with System of National Account 2008 (SNA 2008)*
 - 7 Menggunakan tahun dasar 2010 (2010=100)/*Using 2010 base year (2010=100)*
 - 8 Menggunakan proyeksi penduduk berdasarkan hasil SP2010/*Using population projection based on SP2010*

BAB
Chapter
1

GEOGRAFI DAN IKLIM
GEOGRAPHY AND CLIMATE



Luas Wilayah Majalengka
Total area of Majalengka

1.204,24 km²

Sumber/Source: Kementerian Dalam Negeri/Ministry of Home Affairs

1

Kecamatan Kertajati
merupakan kecamatan dengan
luas wilayah terluas yaitu :
138,36 km²

2

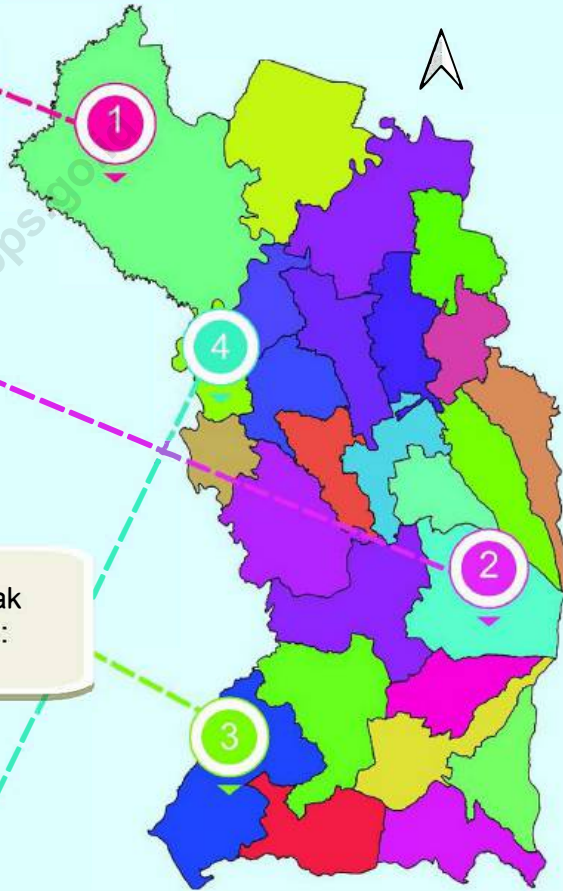
Kecamatan Argapura
merupakan kecamatan dengan
wilayah tertinggi yaitu :
857 mdpl

3

Kecamatan Lemahsugih
merupakan kecamatan dengan jarak
ke ibukota kabupaten terjauh yaitu :
37 Km

4

Kecamatan Kadipaten
merupakan kecamatan dengan
luas wilayah terkecil yaitu :
21,86 km²



Pada Tahun 2021 curah hujan tertinggi terjadi di bulan Februari sebesar 647,3 mm
dan curah hujan terendah terjadi di bulan Juli 6,8 mm

*In 2021, the highest rainfall occurs in February, amounting to 647.3 mm
and the lowest rainfall occurred in July 6.8 mm*



Sumber/Source: BMKG, Stasiun Meteorologi Kertajati / BMKG, Kertajati Meteorological Station

PENJELASAN TEKNIS

1. Topografi adalah keadaan muka bumi pada suatu kawasan atau daerah.
 - a. Puncak adalah bagian paling atas gunung/pegunungan.
 - b. Lereng adalah bagian dari gunung/pegunungan/bukit yang letaknya di antara puncak sampai lembah.
 - c. Lembah adalah daerah rendah diantara dua gunung/pegunungan atau daerah yang mempunyai kedudukan lebih rendah dibandingkan daerah sekitarnya. Lembah di daerah pegunungan lipatan sering disebut slinkin. Lembah di daerah pegunungan patahan disebut graben atau slenk. Sedangkan lembah di daerah yang bergunung-gunung disebut lembah antar pegunungan.
2. Dataran adalah bagian atau sisi bidang tanah yang tampak datar, rata, dan membentang.

TECHNICAL NOTES

1. *Topography is the state of the earth in a certain area or region.*
 - a. *Peak is the highest part of mount/mountain.*
 - b. *Slope is part of the mount/mountain/hill which lies between the peak to the valley.*
 - c. *Valley is a low area between two mounts/mountains or area that have a position lower than the surrounding areas. Valley in mountainous area is often called syncline. Valley in a mountainous area is called graben fault or slenk. While the valley in the mountainous area is called the valley between the mountains.*
2. *Flat is a part or side of parcels of land that looked plane, flat, and stretches.*

ULASAN

Secara geografis Kabupaten Majalengka terletak di bagian timur Propinsi Jawa Barat yaitu Sebelah Barat antara $108^{\circ}03'$ – $108^{\circ}19'$ Bujur Timur, Sebelah Timur $108^{\circ}12'$ – $108^{\circ}25'$ Bujur Timur, Sebelah Utara antara $6^{\circ}37'$ – $7^{\circ}10'$ Lintang Selatan dan Sebelah Selatan $6^{\circ}43'$ – $7^{\circ}44'$ Lintang Selatan, dengan batas-batas wilayahnya :

- Sebelah Selatan, berbatasan dengan Kabupaten Ciamis dan Kabupaten Tasikmalaya
- Sebelah Barat, berbatasan dengan Kabupaten Majalengka
- Sebelah Utara, berbatasan dengan Kabupaten Indramayu
- Sebelah Timur, berbatasan dengan Kabupaten Cirebon dan Kabupaten Kuningan

Luas Wilayah Kabupaten Majalengka adalah 1.204,24 Km², berarti Kabupaten Majalengka hanya sekitar 3,40 % dari luas Wilayah Propinsi Jawa Barat (yaitu kurang lebih 35.377,76 Km²) dengan ketinggian tempat antara 19 - 857 m diatas permukaan laut. Dilihat dari topografinya Kabupaten Majalengka dapat dibagi dalam tiga zona daerah, yaitu :

- Daerah pegunungan dengan ketinggian 500-857 m di atas permukaan laut dengan luas 482,02 Km² atau 40,03 % dari seluruh luas wilayah Kabupaten Majalengka.
- Daerah Bergelombang/ berbukit dengan ketinggian

DESCRIPTION

Majalengka regency which is geographically located in the eastern part of West Java, east between $108^{\circ}03'$ - $108^{\circ}19'$ east longitude, $108^{\circ}12'$ - $108^{\circ}25'$ East Longitude, in the north between $6^{\circ}37'$ - $7^{\circ}10'$ South latitude and the south $6^{\circ}43'$ - $7^{\circ}44'$ South Latitude, with bounded by:

- *Ciamis Regency and Regency of Tasikmalaya in The South,*
- *Majalengka Regency in the west,*
- *Northern, Regency of Indramayu,*
- *East side, Cirebon Regency and Regency Kuningan.*

Size Majalengka regency is 1,204.24 km², meaning Majalengka Regency is only about 3,40 % of the total area in West Java (which is approximately 35.377,76 km²) with a height of between 19-857 m above sea level. Judging from Majalengka regency topography can be divided into three regional zones, namely:

- *The mountainous area with an altitude of 500-857 m above sea level with an area of 482.02 km², or 40.03% of the entire area of Majalengka.*
- *Regional Corrugated / hilly with altitude 50-500 m above sea level with an area of 376.53 km², or 31.27% of the entire area of Majalengka.*
- *Regional lowland with a height of 19-50 m above sea level with an area of 345.69 km², or 28.70% of the entire area of Majalengka.*

500-857 m di atas permukaan laut dengan luas 482,02 Km² atau 31,27 % dari seluruh luas wilayah Kabupaten Majalengka.

- Daerah dataran rendah dengan ketinggian 19-50 m diatas permukaan laut dengan luas 345,69 Km² atau 28,70 % dari seluruh luas wilayah Kabupaten Majalengka.

Suhu dan Kelembapan Udara

Suhu udara di suatu tempat antara lain ditentukan oleh tinggi rendahnya tempat tersebut dari permukaan air laut dan jarak dari pantai. Pada Tahun 2021 suhu udara di Kabupaten Majalengka rata-rata berkisar antara 20,5°C sampai 37,6°C. Suhu udara maksimum terjadi pada bulan Oktober yaitu 37,6°C, sedangkan suhu udara minimum terjadi pada bulan Juli dengan suhu sebesar 20,5°C.

Curah hujan dan Keadaan Angin

Curah hujan disuatu tempat antara lain dipengaruhi oleh keadaan iklim, geografis dan perputaran/pertemuan arus udara. Sepanjang Tahun 2021 Kabupaten Majalengka diguyur hujan, dengan curah hujan tertinggi terjadi pada bulan Februari yang mencapai 647,3 mm dengan jumlah hari hujan 21, dan terendah pada bulan Juni hanya mencapai 6,8 mm dengan jumlah hari hujan 4.

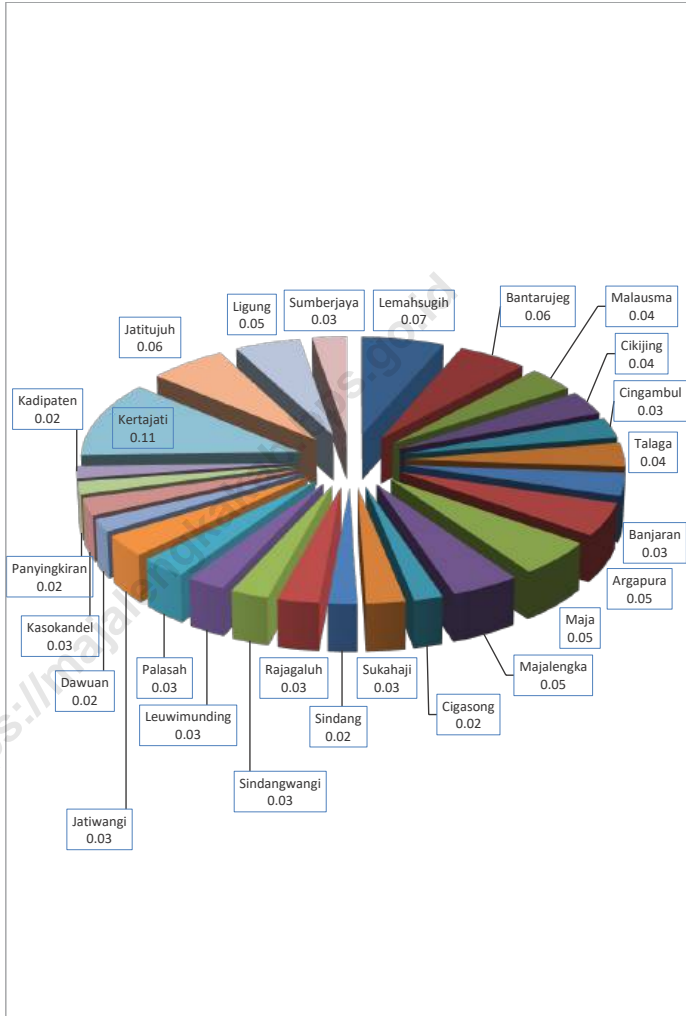
Air Temperature and Humidity

Air temperature somewhere between the high and low determined by the place place of sea level and distance from the coast. In 2021 the average air temperature in Majalengka Regency ranged from 20,5°C to 37,6°C. The maximum air temperature occurs in Oktober is 37,6 ° C, while the minimum temperature occurs in July with temperatures of 20,5 ° C.

Precipitation and wind situation

Rainfall somewhere among others influenced by climatic conditions, geographical and turnover / meeting air currents. Throughout the year 2021 Majalengka regency was raining a lot, with the highest rainfall occurred in February, which reached 647,3 mm with the number of days of rain 21, and the lowest in June only reached 6.8 mm with 4 rainy days.

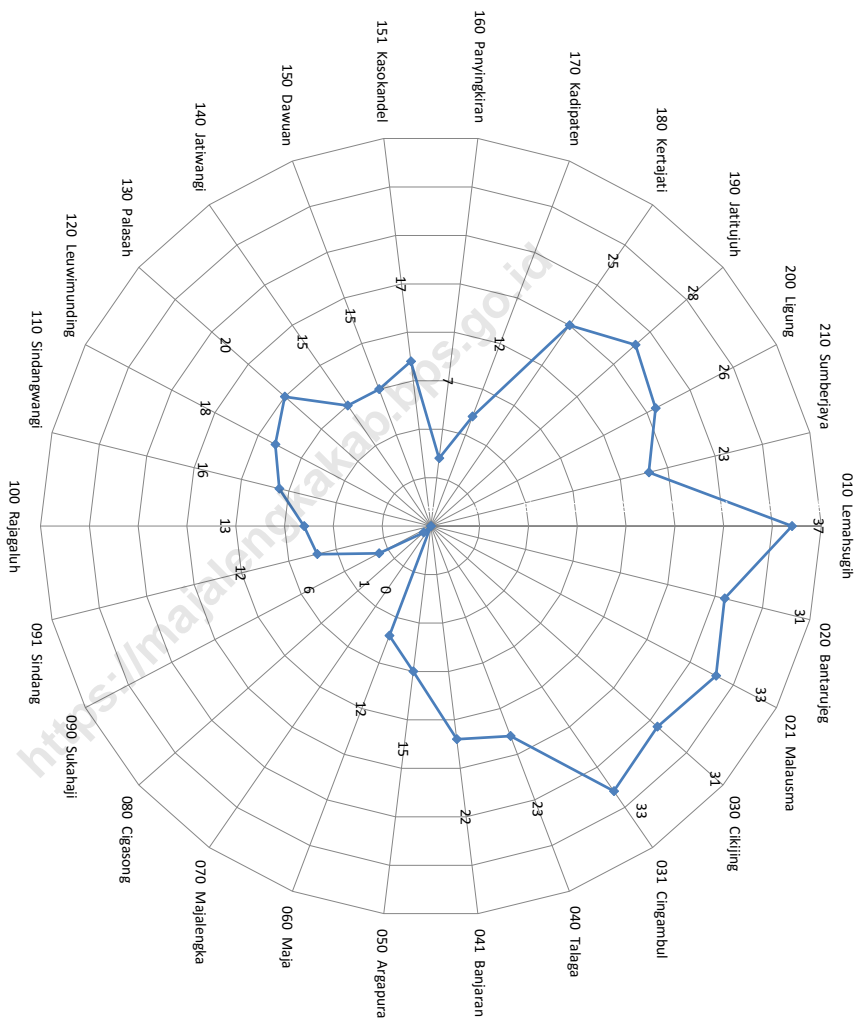
Gambar 1.1 Luas Daerah menurut Kecamatan (%), 2021
Figures 1.1 Area of Subdistrict (%), 2021



Sumber/Source : Kementerian Dalam Negeri/Ministry of Home Affairs

Gambar 1.2
Figures

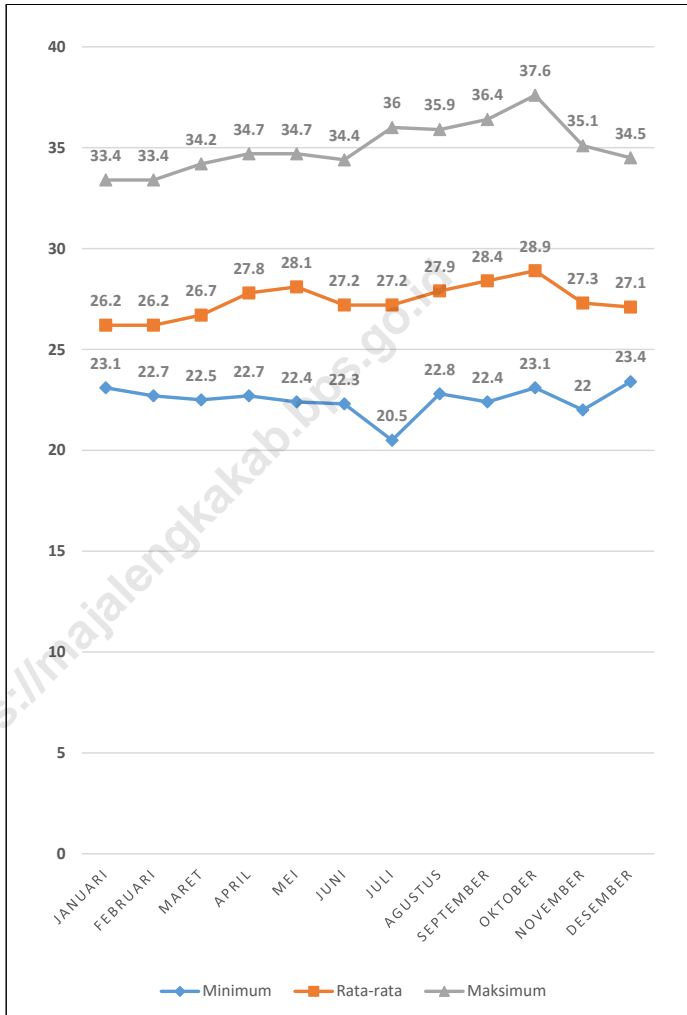
Jarak dari Ibukota Kecamatan ke Ibukota Kabupaten di Kabupaten Majalengka (km), 2021
Distance between Subdistrict Capital and Regency Capital in Majalengka Regency (km), 2021



Sumber/Source : Badan Pusat Statistik Kabupaten Majalengka / BPS-Statistik Majalengka

Gambar 1.3
Figures

**Pengamatan Suhu Iklim Menurut Bulan di Stasiun
Meteorologi Kertajati Majalengka, 2021**
*Observation of Climate Temperature By Months Kertajati
Meteorology Station, 2021*



Sumber/Source : Badan Meteorologi, Klimatologi, dan Geofisika/Meteorological, Climatological, and Geophysical Agency

1.1 KEADAAN GEOGRAFI GEOGRAPHY CONDITION

Tabel 1.1.1 **Luas Daerah dan Jumlah Pulau Menurut Kecamatan di Kabupaten Majalengka, 2021**
Table 1.1.1 **Total Area and Number of Islands by Subdistrict in Majalengka Regency, 2021**

Kecamatan <i>Subdistrict</i>	Ibukota Kecamatan <i>Capital of Subdistrict</i>	Luas <i>Total Area</i> (km ² /sq.km)
(1)	(2)	(3)
010 Lemahsugih	Lemahputih	78,64
020 Bantarujeg	Babakansari	66,52
021 Malausma	Malausma	45,04
030 Cikijing	Sukamukti	43,54
031 Cingambul	Cingambul	37,03
040 Talaga	Talagakulon	43,50
041 Banjaran	Banjaran	41,98
050 Argapura	Sukasari Kidul	60,56
060 Maja	Maja Selatan	65,21
070 Majalengka	Majalengka Wetan	57,00
080 Cigasong	Cicenang	24,17
090 Sukahaji	Cikalong	32,52
091 Sindang	Sindang	23,97
100 Rajagaluh	Rajagaluh Lor	34,37
110 Sindangwangi	Sindangwangi	31,76
120 Leuwimunding	Leuwimunding	32,46
130 Palasah	Waringin	38,69
140 Jatiwangi	Sutawangi	40,03
150 Dawuan	Bojongcideres	23,80
151 Kasokandel	Kasokandel	31,61
160 Panyingkiran	Panyingkiran	22,98
170 Kadipaten	Heuleut	21,86
180 Kertajati	Kertajati	138,36
190 Jatitujuh	Jatitengah	73,66
200 Ligung	Ligung	62,25
210 Sumberjaya	Sumberjaya	32,30
Kabupaten Majalengka Majalengka Regency	Majalengka	1 204,24

Lanjutan Tabel/Continued Table 1.1.1

Kecamatan Subdistrict	Persentase terhadap Luas Kabupaten Percentage to Regency Area	Jumlah Pulau Number of Islands
(1)	(4)	(5)
010 Lemahsugih	6,53	1
020 Bantarujeg	5,52	1
021 Malausma	3,74	1
030 Cikijing	3,62	1
031 Cingambul	3,07	1
040 Talaga	3,61	1
041 Banjaran	3,49	1
050 Argapura	5,03	1
060 Maja	5,42	1
070 Majalengka	4,73	1
080 Cigasong	2,01	1
090 Sukahaji	2,70	1
091 Sindang	1,99	1
100 Rajagaluh	2,85	1
110 Sindangwangi	2,64	1
120 Leuwimunding	2,70	1
130 Palasah	3,21	1
140 Jatiwangi	3,32	1
150 Dawuan	1,98	1
151 Kasokandel	2,62	1
160 Panyingkiran	1,91	1
170 Kadipaten	1,82	1
180 Kertajati	11,49	1
190 Jatitujuh	6,12	1
200 Ligung	5,17	1
210 Sumberjaya	2,72	1
Kabupaten Majalengka Majalengka Regency	100,00	1

Catatan/Note: ¹ Berdasarkan Peraturan Menteri Dalam Negeri Nomor 137 Tahun 2017 tanggal 29 Desember 2017/*Based on Minister of Home Affairs Regulation Number 137/2017, December 29, 2017*

² Berdasarkan informasi Kementerian Dalam Negeri Tahun 2018/*Based on information from Ministry of Home Affairs, 2018*

Sumber/Source: Kementerian Dalam Negeri/*Ministry of Home Affairs*

Tabel
Table 1.1.2

**Tinggi Wilayah dan Jarak ke Ibukota Kabupaten/Kota
Menurut Kecamatan di Kabupaten Majalengka, 2021**
*Altitude and Distance to the Capital of Regency/Municipality
by Subdistrict in Majalengka Regency, 2021*

Kecamatan Subdistrict	Tinggi Wilayah (mdpl) Altitude (m a.s.l)	Jarak ke Ibukota Kabupaten/Kota Distance to the Capital of Regency/ Municipality
(1)	(2)	(3)
010 Lemahsugih	526	37
020 Bantarujeg	365	31
021 Malausma	653	33
030 Cikijing	582	31
031 Cingambul	582	33
040 Talaga	626	23
041 Banjaran	626	22
050 Argapura	857	15
060 Maja	600	12
070 Majalengka	141	-
080 Cigasong	141	1
090 Sukahaji	125	6
091 Sindang	439	12
100 Rajagaluh	169	13
110 Sindangwangi	169	16
120 Leuwimunding	61	18
130 Palasah	36	20
140 Jatiwangi	42	15
150 Dawuan	51	15
151 Kasokandel	51	17
160 Panyingkiran	51	7
170 Kadipaten	51	12
180 Kertajati	30	25
190 Jatitujuh	19	28
200 Ligung	25	26
210 Sumberjaya	36	23
Kabupaten Majalengka <i>Majalengka Regency</i>	141	-

Catatan/Note: ...

Sumber/Source: Badan Pusat Statistik Kabupaten Majalengka / BPS-Statistik Majalengka

Tabel 1.1.3 Letak Geografis Kecamatan di Kabupaten Majalengka
Table 1.1.3 Geographical Location Subdistrict in Majalengka Regency

Kecamatan Subdistrict	Bujur Timur Latitude		Lintang Selatan Longitude	
	Sebelah Barat West	Sebelah Timur North	Sebelah Utara East	Sebelah Selatan South
(1)	(2)	(3)	(4)	(5)
010 Lemahsugih	108 ⁰ 08'	108 ⁰ 16'	6 ⁰ 58'	7 ⁰ 01'
020 Bantarujeg	108 ⁰ 11'	108 ⁰ 24'	6 ⁰ 57'	7 ⁰ 41'
021 Malausma	108 ⁰ 12'	108 ⁰ 21'	7 ⁰ 10'	7 ⁰ 44'
030 Cikijing	108 ⁰ 17'	108 ⁰ 24'	6 ⁰ 57'	7 ⁰ 03'
031 Cingambul	108 ⁰ 17'	108 ⁰ 24'	6 ⁰ 57'	7 ⁰ 03'
040 Talaga	108 ⁰ 16'	108 ⁰ 21'	6 ⁰ 58'	7 ⁰ 03'
041 Banjaran	108 ⁰ 16'	108 ⁰ 21'	6 ⁰ 58'	7 ⁰ 03'
050 Argapura	108 ⁰ 18'	108 ⁰ 25'	6 ⁰ 53'	6 ⁰ 59'
060 Maja	108 ⁰ 12'	108 ⁰ 19'	6 ⁰ 50'	6 ⁰ 59'
070 Majalengka	108 ⁰ 10'	108 ⁰ 17'	6 ⁰ 45'	6 ⁰ 56'
080 Cigasong	108 ⁰ 10'	108 ⁰ 17'	6 ⁰ 45'	6 ⁰ 56'
090 Sukahaji	108 ⁰ 12'	108 ⁰ 15'	6 ⁰ 48'	6 ⁰ 56'
091 Sindang	108 ⁰ 18'	108 ⁰ 21'	6 ⁰ 38'	6 ⁰ 51'
100 Rajagaluh	108 ⁰ 19'	108 ⁰ 25'	6 ⁰ 42'	6 ⁰ 51'
110 Sindangwangi	108 ⁰ 19'	108 ⁰ 25'	6 ⁰ 42'	6 ⁰ 51'
120 Leuwimunding	108 ⁰ 17'	108 ⁰ 23'	6 ⁰ 44'	6 ⁰ 49'
130 Palasah	108 ⁰ 16'	108 ⁰ 17'	6 ⁰ 40'	6 ⁰ 47'
140 Jatiwangi	108 ⁰ 16'	108 ⁰ 19'	6 ⁰ 45'	6 ⁰ 50'
150 Dawuan	108 ⁰ 10'	108 ⁰ 16'	6 ⁰ 40'	6 ⁰ 51'
151 Kasokandel	108 ⁰ 10'	108 ⁰ 16'	6 ⁰ 45'	6 ⁰ 49'
160 Panyingkiran	108 ⁰ 07'	108 ⁰ 12'	6 ⁰ 45'	6 ⁰ 52'
170 Kadipaten	108 ⁰ 07'	108 ⁰ 12'	6 ⁰ 45'	6 ⁰ 52'
180 Kertajati	108 ⁰ 03'	108 ⁰ 15'	6 ⁰ 37'	6 ⁰ 46'
190 Jatitujuh	108 ⁰ 10'	108 ⁰ 18'	6 ⁰ 38'	6 ⁰ 43'
200 Ligung	108 ⁰ 15'	108 ⁰ 21'	6 ⁰ 45'	6 ⁰ 50'
210 Sumberjaya	108 ⁰ 16'	108 ⁰ 23'	6 ⁰ 40'	6 ⁰ 47'

Sumber/Source : Badan Pusat Statistik Kabupaten Majalengka / BPS-Statistik Majalengka

1.2 KEADAAN IKLIM CLIMATE CONDITION

Tabel 1.2.1 **Pengamatan Unsur Iklim Menurut Bulan di Stasiun Meteorologi Kertajati Majalengka, 2021**
Table 1.2.1 **Observation of Climate Elements By Months Kertajati Meteorologi Station, 2021**

Bulan Month	Suhu/Temperature (°C)			Kelembaban/Humidity (%)		
	Minimum	Rata-rata Average	Maksimum Maximum	Minimum	Rata-rata Average	Maksimum Maximum
(1)	(2)	(3)	(4)	(5)	(6)	(7)
Januari/January	23,1	26,2	33,4	...	90	...
Februari/February	22,7	26,2	33,4	...	89	...
Maret/March	22,5	26,7	34,2	...	87	...
April/April	22,7	27,8	34,7	...	81	...
Mei/May	22,4	28,1	34,7	...	79	...
Juni/June	22,3	27,2	34,4	...	84	...
Juli/July	20,5	27,2	36,0	...	79	...
Agustus/August	22,8	27,9	35,9	...	79	...
September/September	22,4	28,4	36,4	...	76	...
Oktober/October	23,1	28,9	37,6	...	73	...
November/November	22,0	27,3	35,1	...	85	...
Desember/December	23,4	27,1	34,5	...	86	...

Lanjutan Tabel/*Continued Table 1.2.1*

Bulan Month	Kecepatan Angin (m/det) Wind Velocity (m/sec)			Tekanan Udara/Atmospheric Pressure (mbar)		
	Arah Direction	Rata-rata Average	Maksimum Maximum	Minimum	Rata-rata Average	Maksimum Maximum
(1)	(8)	(9)	(10)	(11)	(12)	(13)
Januari/January	BARAT LAUT	3	19	...	1009.4	...
Februari/February	BARAT	3	20	...	1010.2	...
Maret/March	BARAT	3	21	...	1010.0	...
April/April	BARAT	3	19	...	1011.0	...
Mei/May	TIMUR	3	15	...	1010.1	...
Juni/June	TIMUR	2	16	...	1011.4	...
Juli/July	TIMUR	3	17	...	1011.1	...
Agustus/August	SELATAN	3	19	...	1011.6	...
September/September	SELATAN	3	21	...	1011.2	...
Oktober/October	SELATAN	3	16	...	1010.8	...
November/November	SELATAN	3	21	...	1009.6	...
Desember/December	BARAT	3	19	...	1010.9	...

Lanjutan Tabel/*Continued Table 1.2.1*

Bulan Month	Jumlah Curah Hujan Number of Precipitation (mm)	Jumlah Hari Hujan (hari) Number of Rainy Days (day)	Penyinaran Matahari Duration of Sunshine (%)	Penguapan Evaporation (mm)
(1)	(14)	(15)	(16)	(17)
Januari/January	516,7	29,0	30,0	120,9
Februari/February	647,3	21,0	24,0	102,6
Maret/March	496,9	25,0	57,0	123,1
April/April	239,7	9,0	71,0	127,6
Mei/May	74,3	4,0	74,0	130,9
Juni/June	71,0	8,0	63,0	107,4
Juli/July	6,8	4,0	76,0	132,2
Agustus/August	55,6	5,0	75,0	154,0
September/September	64,7	5,0	75,0	160,4
Oktober/October	61,7	8,0	64,0	141,9
November/November	601,1	20,0	42,0	140,3
Desember/December	404,4	26,0	48,0	125,3

Catatan/Note: *Calm* adalah kecepatan angin mendekati nol/*Calm is wind velocity close to zero*

Sumber/Source: Badan Meteorologi, Klimatologi, dan Geofisika/*Meteorological, Climatological, and Geophysical Agency*

BAB
Chapter
2

PEMERINTAHAN
GOVERNMENT



Jumlah PNS di Dinas Pendidikan
Number of Education Office Staff

5.724

orang / person



Jumlah PNS di Dinas Kesehatan
Number of Health Service Employees

1.180

orang / person



Jumlah PNS di Diskominfo
Number of Diskominfo Employees

32

orang / person

Jumlah
Pegawai Negeri Sipil
Di Kabupaten Majalengka
Number of Civil Servant
2021

9.060

orang / person



4.039

Laki-Laki
Men

Pegawai
Employee



5.021

Perempuan
Women

Pegawai
Employee



PENJELASAN TEKNIS

1. Desa adalah desa dan desa adat atau yang disebut dengan nama lain, selanjutnya disebut Desa adalah kesatuan masyarakat hukum yang memiliki batas wilayah yang berwenang untuk mengatur dan mengurus urusan pemerintahan, kepentingan masyarakat setempat berdasarkan prakarsa masyarakat, hak asal-usul, dan/atau hak tradisional yang diakui dan dihormati dalam system Pemerintahan Negara Kesatuan Republik Indonesia (Undang-Undang Nomor 6 Tahun 2014 tentang Desa).
2. Kelurahan adalah suatu wilayah yang dipimpin oleh seorang Lurah sebagai perangkat daerah kabupaten dan atau daerah kota di bawah kecamatan (Undang-Undang No. 32 Tahun 2004 tentang Pemerintahan Daerah).
3. Pegawai Negeri Sipil (PNS) adalah warga negara Indonesia yang memenuhi syarat tertentu, diangkat sebagai Pegawai ASN secara tetap oleh pejabat pembina kepegawaian untuk menduduki jabatan pemerintahan.
4. Perangkat Desa adalah unsur staf yang membantu Kepala Desa dalam penyusunan kebijakan dan koordinasi yang diwadahi dalam Sekretariat Desa, dan unsur pendukung tugas Kepala Desa dalam pelaksanaan kebijakan yang diwadahi dalam bentuk

TECHNICAL NOTES

1. *Village is village and custom village or that is called by other terms, hereinafter referred to as the village is the unity of the legal community who have territorial boundaries that are authorized to regulate and manage government affairs, the interest of local communities based on community initiatives, the origin and local customs that are acknowledged and respected within the unitary System of Government Republic of Indonesia (Law No. 6 Year 2014 about Village).*
2. *Urban Village is an area that is lead by a special village head (Lurah) as an apparatus of regency and or municipality under Subdistrict (Law No.32 Year 2004 about Local Governmental).*
3. *Civil Servants are qualified Indonesian citizens, permanently appointed as Personnel officers by civil service officers to hold government posts.*
4. *Village Apparatus is an element of staff that assists the Head of Village in formulating policies and coordination that are contained within the Village Secretariat, and supporting elements of the Village Head's duties in implementing policies that are contained in the form of technical implementers and territorial elements (Law No. 6 Year 2014 about Village)*
5. *Citizens Association is a village level government organization in the*

pelaksana teknis dan unsur kewilayahan (Undang-Undang Nomor 6 Tahun 2014 tentang Desa).

5. Rukun Warga (RW) adalah organisasi pemerintahan tingkat desa yang ada di lingkungan masyarakat, dengan fungsi utamanya untuk memberikan perintah secara struktural dari kepala desa ke RT (Rukun Tetangga) yang kemudian perintah tersebut dikabarkan kepada masyarakat.
6. RT (Rukun Tetangga) adalah organisasi yang ada di lingkungan masyarakat dengan proses pembentukannya dilakukan berdasarkan kedekatan alam tempat tinggal yang bisa disebut saling bertetangga. Sehingga dalam hal ini setiap anggota-anggota RT terdiri dari para kepala keluarga yang saling bertetangga satu sama lainnya.
7. Dusun adalah bagian wilayah dalam Desa yang merupakan lingkungan kerja pelaksanaan pemerintahan Desa.

community, whose main function is to give structural orders from the village head to the Neighborhood Association which is then reported to the community.

6. *Neighborhood Association is an organization that is in the community with the formation process carried out based on the proximity of the natural place of residence that can be called mutual neighbors. So in this case each RT member consists of family heads who are neighbors to each other.*
7. *Hamlet is a part of the area within the village which is the working environment of the implementation of the village administration.*

ULASAN

Secara administratif pada akhir tahun 2021 di Kabupaten Majalengka ada 26 Kecamatan yang terdiri dari 310 desa dan 13 kelurahan,

Hasil evaluasi perkembangan desa pada tahun 2021, 113 desa cepat berkembang, 213 desa berkembang dan 4 desa kurang berkembang.

Pada tahun 2021 jumlah pemerintahan berdasarkan satuan RW dan RT terdiri dari 2.242 RW dan 6.556 RT.

Selengkapnya bisa dilihat mulai tabel 2.1.1.

DESCRIPTION

Administratively at the end of 2021 in Majalengka Regency there are 26 sub-districts consisting of 310 villages and 13 kelurahan,

The results of the evaluation of village development in 2021, 113 fast-growing villages, 213 developing villages and 4 less developed villages.

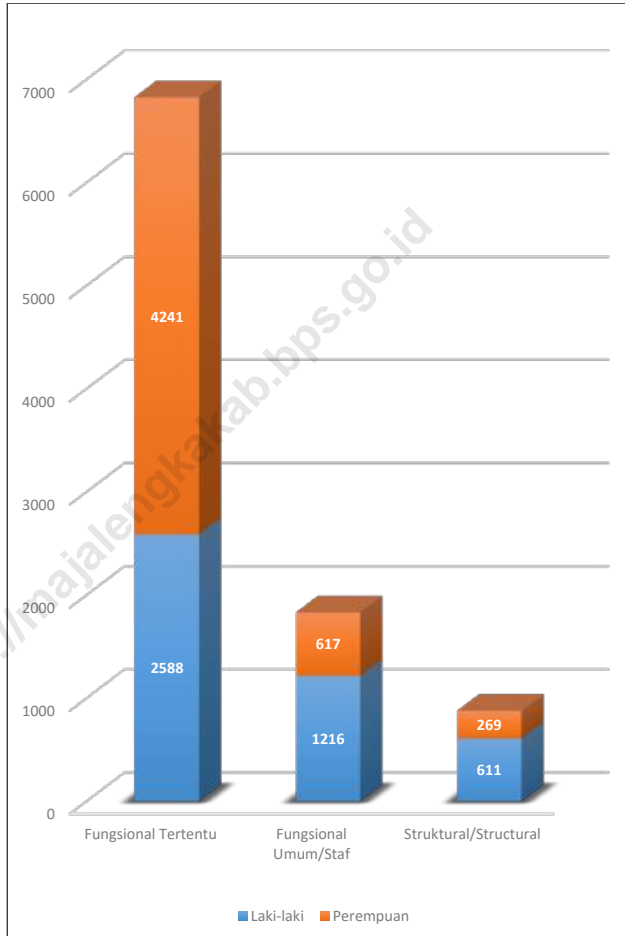
In 2021 the number of governments based on RW and RT units consists of 2,242 RW and 6,556 RT.

More details can be seen starting from table 2.1.1.

<https://majalengkakab.bps.go.id>

Gambar 2.1
Figures

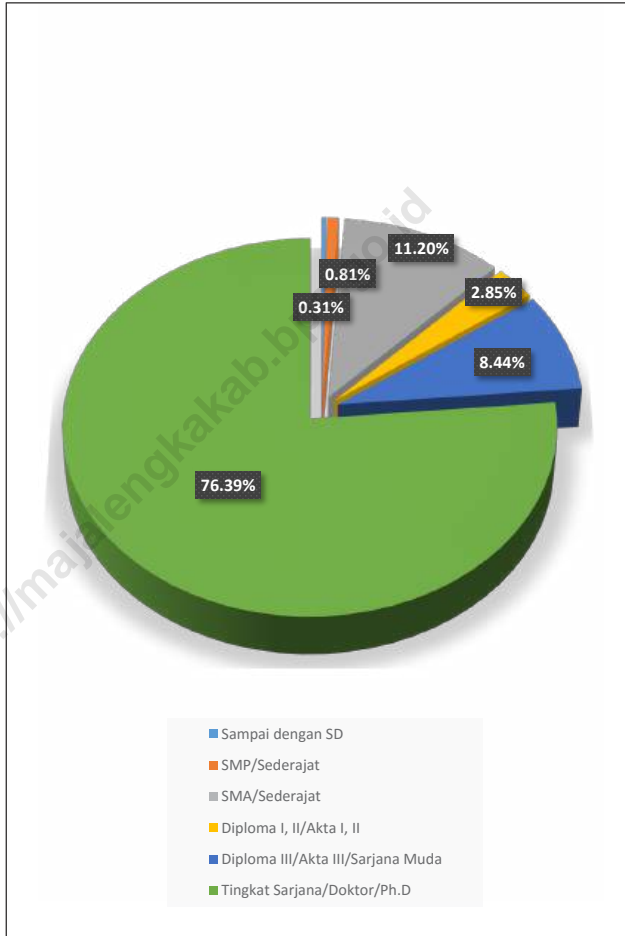
Jumlah Pegawai Negeri Sipil Menurut Jabatan dan Jenis Kelamin di Kabupaten Majalengka, 2021
Number of Civil Servants by Occupation and Sex in Majalengka Regency, 2021



Sumber/Source : Badan Kepegawaian Negara (BKN)/National Civil Service Agency

Gambar 2.2
Figures

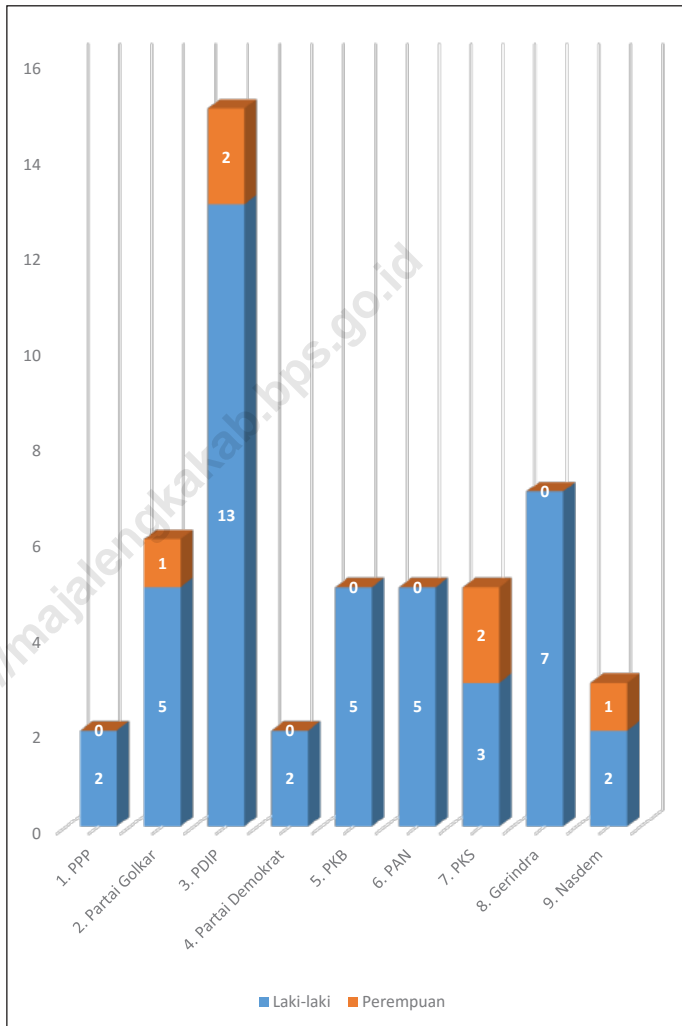
Jumlah Pegawai Negeri Sipil Menurut Tingkat Pendidikan dan Jenis Kelamin di Kabupaten Majalengka, 2021
Number of Civil Servants by Educational Level and Sex in Majalengka Regency, 2021



Sumber/Source: Badan Kepegawaian Negara (BKN)/National Civil Service Agency

Gambar 2.3
Figures

Jumlah Anggota Dewan Perwakilan Rakyat Daerah Menurut Partai Politik dan Jenis Kelamin di Kabupaten Majalengka, 2021
Number of Regional House of Representatives's Members by Political Parties and Sex in Majalengka Regency 2021



Catatan/Note: ...

Sumber/Source: Sekretariat DPRD Kabupaten Majalengka / Legislative Secretariat Majalengka Regency

2.1 WILAYAH ADMINISTRATIF ADMINISTRATIVE AREA

Tabel 2.1.1 Jumlah Desa¹/Kelurahan Menurut Kecamatan di Kabupaten Majalengka, 2017–2021
Number of Villages¹/Kelurahan by Subdistrict in Majalengka Regency, 2017–2021

Kecamatan Subdistrict	2017	2018	2019	2020	2021
(1)	(2)	(3)	(4)	(5)	(6)
010 Lemahsugih	19	19	19	19	19
020 Bantarujeg	13	13	13	13	13
021 Malasma	11	11	11	11	11
030 Cikijing	15	15	15	15	15
031 Cingambul	13	13	13	13	13
040 Talaga	17	17	17	17	17
041 Banjaran	13	13	13	13	13
050 Argapura	14	14	14	14	14
060 Maja	18	18	18	18	18
070 Majalengka	14	14	14	14	14
080 Cigasong	10	10	10	10	10
090 Sukahaji	13	13	13	13	13
091 Sindang	7	7	7	7	7
100 Rajagaluh	13	13	13	13	13
110 Sindangwangi	10	10	10	10	10
120 Leuwimunding	14	14	14	14	14
130 Palasah	13	13	13	13	13
140 Jatiwangi	16	16	16	16	16
150 Dawuan	11	11	11	11	11
151 Kasokandel	10	10	10	10	10
160 Panyingkiran	9	9	9	9	9
170 Kadipaten	7	7	7	7	7
180 Kertajati	14	14	14	14	14
190 Jatitujuh	15	15	15	15	15
200 Ligung	19	19	19	19	19
210 Sumberjaya	15	15	15	15	15
Kabupaten Majalengka Majalengka Regency	343	343	343	343	343

Catatan/Note : ¹ Termasuk kelurahan dan Unit Permukiman Transmigrasi (UPT)/Include Transmigration Settlement Unit

Sumber/Source : Peraturan Kepala Badan Pusat Statistik Nomor 29 Tahun 2018 Tanggal 15 Januari 2018 tentang Perubahan Atas Peraturan Kepala Badan Pusat Statistik Nomor 55 Tahun 2017 tentang Kode dan Nama Wilayah Kerja Statistik Tahun 2017

Chief Statistician Regulation Number 29/2018, January 15 2018, as a revision of Chief Statistician Regulation Number 55 of 2017 on Code and Name of Regional Level of Data Collection.

Tabel 2.1.2 **Jumlah Desa Menurut Kecamatan dan Evaluasi Perkembangan Desa di Kabupaten Majalengka, 2021**
Table *Number of Villages by Subdistrict and Progress Evaluation in Majalengka Regency, 2021*

Kecamatan Subdistrict	Cepat Berkembang Fast Growing	Berkembang Growing	Kurang Berkembang Low Growing	Jumlah Total
(1)	(2)	(3)	(4)	(5)
010 Lemahsugih	13	6	-	19
020 Bantarujeg	2	11	-	13
021 Malausma	2	9	-	11
030 Cikijing	-	15	-	15
031 Cingambul	6	7	-	13
040 Talaga	-	17	-	17
041 Banjaran	1	12	-	13
050 Argapura	14	-	-	14
060 Maja	7	11	-	18
070 Majalengka	-	4	-	4
080 Cigasong	2	5	-	7
090 Sukahaji	8	5	-	13
091 Sindang	3	4	-	7
100 Rajagaluh	-	13	-	13
110 Sindangwangi	10	-	-	10
120 Leuwimunding	3	11	-	14
130 Palasah	3	10	-	13
140 Jatiwangi	3	13	-	16
150 Dawuan	1	10	-	11
151 Kasokandel	1	9	-	10
160 Panyingkiran	-	9	-	9
170 Kadipaten	3	3	1	7
180 Kertajati	13	1	-	14
190 Jatitujuh	3	12	-	15
200 Ligung	14	5	-	19
210 Sumberjaya	1	11	3	15
Kabupaten Majalengka <i>Majalengka Regency</i>	113	213	4	330
2020	104	209	17	330

Sumber/Source : Dinas Pemberdayaan Masyarakat dan Desa Kabupaten Majalengka
 Department of Community and Village Empowerment of Majalengka Regency.

Tabel 2.1.3 Jumlah Rukun Warga, Rukun Tetangga dan Rasio RT terhadap RW Menurut Kecamatan dan Klasifikasinya di Kabupaten Majalengka, 2021
Number of citizens association, the Neighborhood and Ratio by Subdistrict and Classification in Majalengka Regency, 2021

Kecamatan <i>Subdistrict</i>	Rukun Warga (RW) <i>citizens association</i>	Rukun Tetangga (RT) <i>Neighborhood association</i>	Rasio RT terhadap RW <i>Ratio</i>
(1)	(2)	(3)	(4)
010 Lemahsugih	97	328	3,38
020 Bantarujeg	105	313	2,98
021 Malausma	84	267	3,18
030 Cikijing	118	346	2,93
031 Cingambul	72	223	3,10
040 Talaga	92	322	3,50
041 Banjaran	67	288	4,30
050 Argapura	98	223	2,28
060 Maja	118	272	2,31
070 Majalengka	131	348	2,66
080 Cigasong	61	172	2,82
090 Sukahaji	79	190	2,41
091 Sindang	47	85	1,81
100 Rajagaluh	84	198	2,36
110 Sindangwangi	62	159	2,56
120 Leuwimunding	97	301	3,10
130 Palasah	82	278	3,39
140 Jatiwangi	148	385	2,60
150 Dawuan	70	242	3,46
151 Kasokandel	67	265	3,96
160 Panyingiran	59	170	2,88
170 Kadipaten	54	211	3,91
180 Kertajati	61	172	2,82
190 Jatitujuh	92	203	2,21
200 Ligung	122	334	2,74
210 Sumberjaya	75	261	3,48
Kabupaten Majalengka <i>Majalengka Regency</i>	2 242	6 556	2,92
2020	2 231	6 566	2,94

Sumber/Source : Dinas Pemberdayaan Masyarakat dan Desa Kabupaten Majalengka
Department of Community and Village Empowerment of Majalengka Regency.

2.2 DEWAN PERWAKILAN RAKYAT DAERAH REGIONAL HOUSE OF REPRESENTATIVE

Tabel 2.2.1 **Jumlah Anggota Dewan Perwakilan Rakyat Daerah Menurut Partai Politik dan Jenis Kelamin di Kabupaten Majalengka, 2021**
Number of Regional House of Representatives's Members by Political Parties and Sex in Majalengka Regency 2021

Partai Politik <i>Political Parties</i>	Laki-laki <i>Male</i>	Perempuan <i>Female</i>	Jumlah <i>Total</i>
(1)	(2)	(3)	(4)
1. PPP	2	-	2
2. Partai Golkar	5	1	6
3. PDIP	13	2	15
4. Partai Demokrat	2	-	2
5. PKB	5	-	5
6. PAN	5	-	5
7. PKS	3	2	5
8. Gerindra	7	-	7
9. Nasdem	2	1	3
Kabupaten Majalengka <i>Majalengka Regency</i>	44	6	50

Catatan/Note: ...

Sumber/Source: Sekretariat DPRD Kabupaten Majalengka / *Legislative Secretariat Majalengka Regency*

Tabel 2.2.2 Komposisi Keanggotaan DPRD Kabupaen Majalengka Hasil Pemilu Tahun 2009 – 2021
Table *Composition of the membership of the regional assembly Majalengka based on results of the 2009-2021 elections*

Partai Politik Political Parties	Jumlah Anggota DPRD Kabupaten Majalengka Number of Members of the regional assembly in Majalengka Regency					
	2009		2014		2020	
	Laki-laki Male	Perempuan Female	Laki-laki Male	Perempuan Female	Laki-laki Male	Perempuan Female
(1)	(2)	(3)	(4)	(5)	(6)	(7)
1. PPP	4	-	4	-	2	-
2. Partai Golkar	6	-	5	-	5	1
3. PDIP	6	4	14	4	13	2
4. Partai Demokrat	3	1	4	-	2	-
5. PKB	6	-	6	-	5	-
6. PAN	5	-	3	-	5	-
7. PBB	1	-	-	-	-	-
8. PKP Indonesia	1	-	-	-	-	-
9. PKS	4	1	4	-	3	2
10. Hanura	1	1	-	-	-	-
11. Gerindra	1	-	3	2	7	-
12. Patriot	3	-	-	-	-	-
13. PKPB	1	-	-	-	-	-
14. PKNU	1	-	-	-	-	-
15. Nasdem	4	-	-	1	2	1
Jumlah/Total	47	7	43	7	44	6

Sumber/Source: Sekretariat DPRD Kabupaten Majalengka / Legislative Secretariat Majalengka Regency

Tabel 2.2.3 Jumlah Anggota DPRD Kabupaten Majalengka menurut Tingkat Pendidikan Tahun 1999 – 2021
Number of membership of the regional assembly by Classification of Education In Majalengka 1999 – 2021

Tingkat Pendidikan the level of education	1999	2004	2009	2014	2020*)
(1)	(2)	(3)	(4)	(5)	(6)
1. Sekolah Dasar Elementary School	-	-	-	-	-
2. Sekolah Lanjutan Pertama First Secondary School	-	-	-	-	-
3. Sekolah Lanjutan Atas High school	24	18	9	18	14
4. Diploma Diploma	3	2	3	4	2
5. D4/ Sarjana Under graduate Degree	18	25	38	28	29
6. S2 Master Degree	-	-	-	-	5
Jumlah/Total	45	45	50	50	50

Catatan/Note:

Sumber/Source: Sekretariat DPRD Kabupaten Majalengka / Legislative Secretariat Majalengka Regency

Tabel
Table 2.2.4

Banyaknya Keputusan DPRD dan Pemerintah Daerah Kabupaten Majalengka Menurut Jenis Keputusan Tahun 2017-2021
Number of membership of the regional assembly and Local Government by Classification of Education In Majalengka 2017 – 2021

Jenis Keputusan <i>Type of Decision</i>	Tahun <i>Years</i>				
	2017	2018	2019	2020	2021
(1)	(2)	(3)	(4)	(5)	(6)
1. Peraturan Daerah <i>Local regulation</i>	8	6	15	7	13
2. Keputusan DPRD <i>of the regional assembly decision</i>	15	16	19	10	17
3. Keputusan Pimpinan DPRD <i>of the regional assembly leader decisions</i>	18	17	15	14	17
4. Keputusan Bupati <i>Regent decision</i>	338	383	965	957	1285
5. Peraturan DPRD <i>of the regional assembly Regulation</i>	-	3	-	-	-
6. Peraturan Bupati <i>Regent Regulation</i>	25	29	46	120	73

Sumber/Source: Sekretariat DPRD dan Pemerintah Daerah Kabupaten Majalengka/*Legislative Secretariat and Local Government Majalengka Regency*

2.3 SUMBER DAYA MANUSIA HUMAN RESOURCES

Tabel 2.3.1 Jumlah Pegawai Negeri Sipil Menurut Jabatan dan Jenis Kelamin di Kabupaten Majalengka, Desember 2020 dan Desember 2021
Number of Civil Servants by Occupation and Sex in Majalengka Regency, December 2020 and December 2021

Jabatan <i>Occupation</i>	2020		Jumlah <i>Total</i>
	Laki-laki <i>Male</i>	Perempuan <i>Female</i>	
(1)	(2)	(3)	(4)
Fungsional Tertentu <i>Specific Functional</i>	2 829	4 444	7 273
Fungsional Umum/Staf <i>General Functional</i>	1 396	675	2 071
Struktural/Structural			
Eselon VI/5 th Echelon	-	-	-
Eselon IV/4 th Echelon	419	194	613
Eselon III/3 rd Echelon	146	37	183
Eselon II/2 nd Echelon	28	4	32
Eselon I/1 st Echelon	-	-	-
Jumlah/Total	4 818	5 354	10 172

Lanjutan Tabel/*Continued Table 2.3.1*

Jabatan <i>Occupation</i>	2021		
	Laki-laki <i>Male</i>	Perempuan <i>Female</i>	Jumlah <i>Total</i>
(1)	(2)	(3)	(4)
Fungsional Tertentu <i>Specific Functional</i>	2 588	4 241	6 829
Fungsional Umum/Staf <i>General Functional</i>	1 216	617	1 833
Struktural/Structural	611	269	880
Eselon V/ <i>5th Echelon</i>	-	-	-
Eselon IV/ <i>4th Echelon</i>	432	219	651
Eselon III/ <i>3rd Echelon</i>	149	46	195
Eselon II/ <i>2nd Echelon</i>	30	4	34
Eselon I/ <i>1st Echelon</i>	-	-	-
Jumlah/Total	4 415	5 127	9 542

Catatan/*Note*: ...Sumber/*Source*: Badan Kepegawaian Negara (BKN)/*National Civil Service Agency*

Tabel
Table 2.3.2

Jumlah Pegawai Negeri Sipil Menurut Tingkat Pendidikan dan Jenis Kelamin di Kabupaten Majalengka, Desember 2020 dan Desember 2021
Number of Civil Servants by Educational Level and Sex in Majalengka Regency, Desember 2020 and Desember 2021

Tingkat Pendidikan <i>Educational Level</i>	2020		
	Laki-laki <i>Male</i>	Perempuan <i>Female</i>	Jumlah <i>Total</i>
(1)	(2)	(3)	(4)
Sampai dengan SD <i>Up to Primary School</i>	34	-	34
SMP/Sederajat <i>General Vocational Junior High School</i>	91	3	94
SMA/Sederajat <i>General/Vocational Senior High School</i>	988	337	1 325
Diploma I, II/Akta I, II <i>Diploma I, II/Akta I, II</i>	164	200	364
Diploma III/Akta III/Sarjana Muda <i>Diploma III/Akta III/Bachelor</i>	218	620	838
Tingkat Sarjana/Doktor/Ph.D <i>University Graduates</i>	3 323	4 194	7 517
Jumlah/Total	4 818	5 354	10 172

Lanjutan Tabel/*Continued Table 2.3.2*

Tingkat Pendidikan <i>Educational Level</i>	2021		
	Laki-laki <i>Male</i>	Perempuan <i>Female</i>	Jumlah <i>Total</i>
(1)	(2)	(3)	(4)
Sampai dengan SD <i>Up to Primary School</i>	30	-	30
SMP/Sederajat <i>General/Vocational Junior High School</i>	75	2	77
SMA/Sederajat <i>General/Vocational Senior High School</i>	809	260	1 069
Diploma I, II/Akta I, II <i>Diploma I, II/Akta I, II</i>	125	147	272
Diploma III/Akta III/Sarjana Muda <i>Diploma III/Akta III/Bachelor</i>	213	592	805
Tingkat Sarjana/Doktor/ <i>Ph.D</i> <i>University Graduates</i>	3 163	4 126	7 289
Jumlah/Total	4 415	5 127	9 542

Catatan/*Note*: ...Sumber/*Source*: Badan Kepegawaian Negara (BKN)/*National Civil Service Agency*

Tabel
Table 2.3.3

**Jumlah Pegawai Negeri Sipil Menurut Tingkat
Kepangkatan dan Jenis Kelamin di Kabupaten
Majalengka, Desember 2020 dan Desember 2021**
*Number of Civil Servants by Hierarchy and Sex in
Majalengka Regency, Desember 2020 and Desember
2021*

Pangkat/Golongan/Ruang Hierarchy	2020		
	Laki-laki Male	Perempuan Female	Jumlah Total
(1)	(2)	(3)	(4)
1. I/A (Juru Muda)	-	-	-
2. I/B (Juru Muda Tingkat I)	9	-	9
3. I/C (Juru)	14	-	14
4. I/D (Juru Tingkat I)	29	-	29
Golongan I/Range I	52	-	52
5. II/A (Pengatur Muda)	77	6	83
6. II/B (Pengatur Muda Tingkat I)	174	30	204
7. II/C (Pengatur)	394	301	695
8. II/D (Pengatur Tingkat I)	230	131	361
Golongan II/Range II	875	468	1 343
9. III/A (Penata Muda)	404	459	863
10. III/B (Penata Muda Tingkat I)	624	1 083	1 707
11. III/C (Penata)	703	918	1 621
12. III/D (Penata Tingkat I)	648	652	1 3
Golongan III/Range III	2 379	3 112	5 491
13. IV/A (Pembina)	719	678	1 397
14. IV/B (Pembina Tingkat I)	1 153	1 304	2 457
15. IV/C (Pembina Utama Muda)	76	25	101
16. IV/D (Pembina Utama Madya)	3	-	3
17. IV/E (Pembina Utama)	-	-	-
Golongan IV/Range IV	1 951	2 007	3 958
Jumlah/Total	5 257	5 587	10 844

Lanjutan Tabel/*Continued Table 2.3.3*

Pangkat/Golongan/Ruang <i>Hierarchy</i>	2021		
	Laki-laki <i>Male</i>	Perempuan <i>Female</i>	Jumlah <i>Total</i>
(1)	(5)	(6)	(7)
1. I/A (Juru Muda)	-	-	-
2. I/B (Juru Muda Tingkat I)	1	-	1
3. I/C (Juru)	12	-	12
4. I/D (Juru Tingkat I)	19	-	19
Golongan I/Range I	32	-	32
5. II/A (Pengatur Muda)	43	4	47
6. II/B (Pengatur Muda Tingkat I)	109	18	127
7. II/C (Pengatur)	229	243	472
8. II/D (Pengatur Tingkat I)	281	113	394
Golongan II/Range II	662	378	1 040
9. III/A (Penata Muda)	407	414	821
10. III/B (Penata Muda Tingkat I)	457	654	1 111
11. III/C (Penata)	526	984	1 510
12. III/D (Penata Tingkat I)	754	954	1 708
Golongan III/Range III	2 144	3 006	5 150
13. IV/A (Pembina)	555	571	1 126
14. IV/B (Pembina Tingkat I)	974	1 147	2 121
15. IV/C (Pembina Utama Muda)	47	25	72
16. IV/D (Pembina Utama Madya)	1	-	1
17. IV/E (Pembina Utama)	-	-	-
Golongan IV/Range IV	1 577	1 743	3 320
Jumlah/Total	4 415	5 127	9 542

Catatan/Note: ...

Sumber/Source: Badan Kepegawaian Negara (BKN)/National Civil Service Agency

Tabel
Table 2.3.4

**Jumlah Pegawai Negeri Sipil Daerah Yang Berdinas
Di Kecamatan dan Jenis Kelamin Desember 2020 dan
Desember 2021**
*Number of Regional Civil Servants Serving in Sub-Districts
and Sex, December 2020 and December 2021*

Kecamatan Subdistrict	2020		
	Laki-laki Male	Perempuan Female	Jumlah Total
(1)	(2)	(3)	(4)
010 Lemahsugih	11	2	13
020 Bantarujeg	13	-	13
021 Malausma	13	-	13
030 Cikijing	12	5	17
031 Cingambul	14	1	15
040 Talaga	14	4	18
041 Banjaran	13	3	16
050 Argapura	13	4	17
060 Maja	12	5	17
070 Majalengka	52	26	16
080 Cigasong	30	6	17
090 Sukahaji	9	4	13
091 Sindang	14	1	15
100 Rajagaluh	17	1	18
110 Sindangwangi	11	3	14
120 Leuwimunding	14	3	17
130 Palasah	13	4	17
140 Jatiwangi	16	2	18
150 Dawuan	16	1	17
151 Kasokandel	11	3	14
160 Panyingkiran	9	3	12
170 Kadipaten	10	5	15
180 Kertajati	16	5	21
190 Jatitujuh	13	2	15
200 Ligung	19	1	20
210 Sumberjaya	10	3	13
Jumlah/Total	395	97	411

Lanjutan Tabel/*Continued Table 2.3.4*

Kecamatan <i>Subdistrict</i>	2021		
	Laki-laki <i>Male</i>	Perempuan <i>Female</i>	Jumlah <i>Total</i>
(1)	(5)	(6)	(7)
010 Lemahsugih	10	2	12
020 Bantarujeg	10	2	12
021 Malausma	13	1	14
030 Cikijing	10	6	16
031 Cingambul	15	1	16
040 Talaga	13	4	17
041 Banjaran	13	2	15
050 Argapura	12	4	16
060 Maja	10	6	16
070 Majalengka	52	26	14
080 Cigasong	24	9	14
090 Sukahaji	9	5	14
091 Sindang	15	1	16
100 Rajagaluh	16	2	18
110 Sindangwangi	11	4	15
120 Leuwimunding	12	3	15
130 Palasah	13	2	15
140 Jatiwangi	18	1	19
150 Dawuan	13	2	15
151 Kasokandel	11	2	13
160 Panyingkiran	9	4	13
170 Kadipaten	11	4	15
180 Kertajati	13	5	18
190 Jatitujuh	14	4	18
200 Ligung	19	1	20
210 Sumberjaya	10	3	13
Jumlah/Total	376	106	399

Catatan/Note: ...

Sumber/Source: Badan Kepegawaian dan Pengembangan Sumber Daya Manusia Kabupaten Majalengka / *Departement of Employment and Human Resources Development Majalengka Regency*

Tabel
Table 2.3.5

Jumlah Pegawai Negeri Sipil Daerah yang berdinasi di Kelurahan dan Jenis Kelamin Desember 2020 dan Desember 2021
Number of Regional Civil Servants serving in Village and Sex, December 2020 and December 2021

Kelurahan <i>Village</i>	2020		
	Laki-laki <i>Male</i>	Perempuan <i>Female</i>	Jumlah <i>Total</i>
(1)	(2)	(3)	(4)
1. Majalengka Kulon	4	1	5
2. Majalengka Wetan	1	4	5
3. Munjul	3	3	6
4. Tarikolot	5	1	6
5. Cikasarung	4	3	7
6. Tonjong	4	2	6
7. Cigasong	6	-	6
8. Babakanjawa	3	4	7
9. Cicurug	2	3	5
10. Sindangkasih	8	1	9
11. Cicenang	4	2	6
12. Cijati	4	2	6
13. Simpeureum	6	1	7
Jumlah/Total	54	27	81

Lanjutan Tabel/*Continued Table 2.3.5*

Kelurahan <i>Village</i>	2021		
	Laki-laki <i>Male</i>	Perempuan <i>Female</i>	Jumlah <i>Total</i>
(1)	(5)	(6)	(7)
1. Majalengka Kulon	6	1	7
2. Majalengka Wetan	3	3	6
3. Munjul	3	3	6
4. Tarikolot	4	2	6
5. Cikasarung	4	3	7
6. Tonjong	4	2	6
7. Cigasong	4	2	6
8. Babakanjawa	4	4	8
9. Cicurug	2	3	5
10. Sindangkasih	7		7
11. Cicenang	4	2	6
12. Cijati	4	2	6
13. Simpureum	6	1	7
Jumlah/<i>Total</i>	55	28	83

Catatan/Note: ...

Sumber/Source: Badan Kepegawaian dan Pengembangan Sumber Daya Manusia Kabupaten Majalengka / *Department of Employment and Human Resources Development Majalengka Regency*

Tabel
Table 2.3.6

**Jumlah Pegawai Negeri Sipil Menurut Dinas/Instansi
Pemerintah dan Jenis Kelamin Desember 2020 dan
Desember 2021**
*Number of Civil Servants by Institution/Office and Sex,
December 2020 and December 2021*

Dinas/Instansi Pemerintahan <i>Institution/Office</i>	2020		
	Laki-laki <i>Male</i>	Perempuan <i>Female</i>	Jumlah <i>Total</i>
(1)	(2)	(3)	(4)
1. Badan Kepegawaian dan Pengembangan Sumber Daya Manusia	41	25	66
2. Badan Kesatuan Bangsa dan Politik	14	6	20
3. Badan Keuangan dan Aset Daerah	31	14	45
4. Badan Penanggulangan Bencana Daerah Kabupaten Majalengka	17	6	23
5. Badan Pendapatan Daerah	28	13	41
6. Badan Perencanaan Pembangunan Daerah, Penelitian dan Pengembangan	27	15	42
7. Dinas Arsip dan Perpustakaan Daerah	14	16	30
8. Dinas Kependudukan dan Pencatatan Sipil	18	13	31
9. Dinas Kesehatan	323	920	1 243
10. Dinas Ketahanan Pangan, Pertanian dan Perikanan	95	59	154
11. Dinas Ketenagakerjaan, Koperasi dan Usaha Kecil Menengah	25	10	35
12. Dinas Komunikasi dan Informatika	24	7	31
13. Dinas Lingkungan Hidup	55	10	65
14. Dinas Pariwisata dan Kebudayaan	20	8	28
15. Dinas Pekerjaan Umum dan Tata Ruang	251	33	284
16. Dinas Pemberdayaan Masyarakat dan Desa	20	8	28
17. Dinas Pemberdayaan Perempuan, Perlindungan Anak dan Keluarga Berencana	8	15	23
18. Dinas Pemuda dan Olah Raga	18	7	25
19. Dinas Penanaman Modal dan Pelayanan Terpadu Satu Pintu	20	12	32
20. Dinas Pendidikan	2 652	3 519	6 171
21. Dinas Perdagangan dan Perindustrian	40	12	52
22. Dinas Perhubungan	114	3	117
23. Dinas Perumahan, Kawasan Permukiman dan Pertanahan	46	8	54
24. Dinas Sosial	19	4	23
25. Inspektorat	36	15	51
26. Rumah Sakit Umum Daerah Cideres	148	209	357
27. Rumah Sakit Umum Daerah Majalengka	142	220	362
28. Satuan Polisi Pamong Praja dan Pemadam Kebakaran	52	4	56
29. Sekretariat Daerah	99	53	152
30. Sekretariat DPRD	23	13	36
31. Staf Ahli Bupati Bidang Ekonomi, Pembangunan dan Keuangan	1	-	1
32. Staf Ahli Bupati Bidang Kemasyarakatan dan Sumber Daya Manusia	1	-	1
33. Staf Ahli Bupati Bidang Pemerintahan, Hukum dan Politik	1	-	1
Jumlah/Total	4 423	5 257	9 680

Lanjutan Tabel/*Continued Table 2.3.6*

Dinas/Instansi Pemerintahan <i>Institution/Office</i>	2021		
	Laki-laki <i>Male</i>	Perempuan <i>Female</i>	Jumlah <i>Total</i>
(1)	(5)	(6)	(7)
1. Badan Kepegawaian dan Pengembangan Sumber Daya Manusia	37	27	64
2. Badan Kesatuan Bangsa dan Politik	16	5	21
3. Badan Keuangan dan Aset Daerah	29	12	41
4. Badan Penanggulangan Bencana Daerah Kabupaten Majalengka	17	5	22
5. Badan Pendapatan Daerah	29	12	41
6. Badan Perencanaan Pembangunan Daerah, Penelitian dan Pengembangan	27	15	42
7. Dinas Arsip dan Perpustakaan Daerah	9	19	28
8. Dinas Kependudukan dan Pencatatan Sipil	17	13	30
9. Dinas Kesehatan	283	897	1 180
10. Dinas Ketahanan Pangan, Pertanian dan Perikanan	86	53	139
11. Dinas Ketenagakerjaan, Koperasi dan Usaha Kecil Menengah	29	7	36
12. Dinas Komunikasi dan Informatika	26	6	32
13. Dinas Lingkungan Hidup	59	11	70
14. Dinas Pariwisata dan Kebudayaan	25	8	33
15. Dinas Pekerjaan Umum dan Tata Ruang	229	32	261
16. Dinas Pemberdayaan Masyarakat dan Desa	19	9	28
17. Dinas Pemberdayaan Perempuan, Perlindungan Anak dan Keluarga Berencana	10	13	23
18. Dinas Pemuda dan Olah Raga	19	6	25
19. Dinas Penanaman Modal dan Pelayanan Terpadu Satu Pintu	20	12	32
20. Dinas Pendidikan	2 403	3 321	5 724
21. Dinas Perdagangan dan Perindustrian	32	11	43
22. Dinas Perhubungan	106	2	108
23. Dinas Perumahan, Kawasan Permukiman dan Pertanahan	33	9	42
24. Dinas Sosial	14	9	23
25. Inspektorat	34	16	50
26. Rumah Sakit Umum Daerah Cideres	139	207	346
27. Rumah Sakit Umum Daerah Majalengka	134	218	352
28. Satuan Polisi Pamong Praja dan Pemadam Kebakaran	48	4	52
29. Sekretariat Daerah	84	49	133
30. Sekretariat DPRD	23	13	36
31. Staf Ahli Bupati Bidang Ekonomi, Pembangunan dan Keuangan	1	-	1
32. Staf Ahli Bupati Bidang Kemasyarakatan dan Sumber Daya Manusia	1	-	1
33. Staf Ahli Bupati Bidang Pemerintahan, Hukum dan Politik	1	-	1
Jumlah/Total	4 039	5 021	9 060

Catatan/Note: ...

Sumber/Source: Badan Kepegawaian dan Pengembangan Sumber Daya Manusia Kabupaten Majalengka / *Departement of Employment and Human Resources Development Majalengka Regency*

2.4 KEUANGAN PEMERINTAH GOVERNMENT FINANCE

Tabel 2.4.1 Realisasi Pendapatan Pemerintah Kabupaten Majalengka Menurut Jenis Pendapatan (ribu rupiah), 2017–2021
Table 2.4.1 Actual Majalengka Regency Government Revenues by Kind of Revenues (thousand rupiahs), 2017–2021

Jenis Pendapatan/Kind of Revenues	2017	2018
(1)	(2)	(3)
1. Pendapatan Asli Daerah (PAD)/Regional Revenue	513 783 824 021,55	449 974 129 888,60
1.1 Pajak Daerah/Regional Tax	116 930 840 901,00	144 491 759 894,00
1.2 Retribusi Daerah/Regional Retribution	16 859 496 972,00	18 506 497 178,00
1.3 Hasil Perusahaan Milik Daerah dan Pengelolaan Kekayaan Daerah yang Dipisahkan/Regional-Owned Company Revenue and Separated Management of Regional Wealth	7 134 073 543,00	7 229 014 024,00
1.4 Lain-lain PAD yang Sah/Other Regional Revenue	372 859 412 605,55	279 476 858 792,60
2. Dana Perimbangan/Balance Funds	1 689 901 152 919,00	1 668 010 124 763,00
2.1 Bagi Hasil Pajak/Tax Sharing Revenue	0,00	0,00
2.2 Bagi Hasil Bukan Pajak/Sumber Daya Alam/Non-Tax Sharing Revenue/Natural Resources	91 248 880 539,00	77 319 204 617,00
2.3 Dana Alokasi Umum/General Allocation Fund	1 204 397 174 000,00	1 170 272 587 360,00
2.4 Dana Alokasi Khusus/Special Allocation Fund	394 255 098 380,00	420 418 332 786,00
3. Lain-lain Pendapatan yang Sah/Other Revenue	481 698 311 784,00	699 986 516 438,00
3.1 Pendapatan Hibah/Grant	0,00	124 027 280 000,00
3.2 Dana Darurat/Emergency Fund	0,00	0,00
3.3 Dana Bagi Hasil Pajak dari Provinsi dan Pemerintah Daerah Lainnya/Tax Sharing Revenue from Provincial and Other Regional Governments	129 817 736 644,00	143 368 557 287,00
3.4 Dana Penyesuaian dan Otonomi Daerah/Regional Adjustment and Autonomy Fund	320 040 534 900,00	312 485 897 000,00
3.5 Bantuan Keuangan dari Provinsi atau Pemerintah Daerah Lainnya/Financial Assistance from Provincial or Other Regional Governments	31 831 040 240,00	120 104 782 151,00
3.6 Lainnya/Others	0,00	0,00
Jumlah/Total	2 685 374 288 724,55	2 817 970 771 089,60

Lanjutan Tabel/Continued Table 2.4.1

Jenis Pendapatan/Kind of Revenues	2019	2020	2021*
(1)	(4)	(5)	(6)
1. Pendapatan Asli Daerah (PAD)/Regional Revenue	439 874 228 776,00	490 833 472 193,06	462 778 574 412,11
1.1 Pajak Daerah/Regional Tax	123 654 331 397,00	119 119 943 663,00	143 395 491 452,00
1.2 Retribusi Daerah/Regional Retribution	18 875 051 518,00	17 631 278 296,00	15 511 865 009,00
1.3 Hasil Perusahaan Milik Daerah dan Pengelolaan Kekayaan Daerah yang Dipisahkan/Regional-Owned Company Revenue and Separated Management of Regional Wealth	7 825 254 542,00	6 551 818 643,00	5 944 980 467,00
1.4 Lain-lain PAD yang Sah/Other Regional Revenue	289 519 591 319,00	347 530 431 591,06	297 926 237 484,11
2. Dana Perimbangan/Balance Funds	1 672 256 633 918,00	1 644 026 980 541,00	1 696 657 717 948,00
2.1 Bagi Hasil Pajak/Tax Sharing Revenue	0,00	0,00	0,00
2.2 Bagi Hasil Bukan Pajak/Sumber Daya Alam/Non-Tax Sharing Revenue/Natural Resources	71 657 874 834,00	95 224 680 505,00	126 859 688 460,00
2.3 Dana Alokasi Umum/General Allocation Fund	1 167 367 009 900,00	1 127 919 598 000,00	1 112 158 811 000,00
2.4 Dana Alokasi Khusus/Special Allocation Fund	433 231 749 184,00	420 882 702 036,00	457 639 218 488,00
3. Lain-lain Pendapatan yang Sah/Other Revenue	852 475 699 462,00	1 104 601 600 128,00	907 002 339 475,00
3.1 Pendapatan Hibah/Grant	133 071 360 000,00	138 745 014 300,00	152 008 404 459,00
3.2 Dana Darurat/Emergency Fund	0,00	0,00	0,00
3.3 Dana Bagi Hasil Pajak dari Provinsi dan Pemerintah Daerah Lainnya/Tax Sharing Revenue from Provincial and Other Regional Governments	151 238 495 571,00	148 142 636 893,00	150 518 504 868,00
3.4 Dana Penyesuaian dan Otonomi Daerah/Regional Adjustment and Autonomy Fund	414 881 243 000,00	476 635 459 000,00	445 208 660 000,00
3.5 Bantuan Keuangan dari Provinsi atau Pemerintah Daerah Lainnya/Financial Assistance from Provincial or Other Regional Governments	153 284 600 891,00	341 078 489 935,00	159 266 770 148,00
3.6 Lainnya/Others	0,00	0,00	0,00
Jumlah/Total	2 964 606 562 156,00	3 239 509 344 776,00	3 066 438 631 835,11

Catatan/Note: *) Data tahun 2021 masih angka sementara

Sumber/Source: Badan Keuangan dan Aset Daerah Kabupaten Majalengka/ Office of Financial Management and Asset Majalengka

Tabel
Table 2.4.2**Realisasi Belanja Pemerintah Kabupaten Majalengka
Menurut Jenis Belanja (ribu rupiah), 2017–2021
Actual Majalengka Regency Government Expenditures by
Kind of Expenditures (thousand rupiahs), 2017–2021**

Jenis Pendapatan Kind of Revenues	2017	2018
(1)	(2)	(3)
1. Belanja Tidak Langsung/Indirect Expenditures	1 508 939 050 181,00	1 551 047 379 880,00
1.1 Belanja Pegawai/Personnel Expenditures	1 069 838 932 312,00	1 090 166 962 884,00
1.2 Belanja Bunga/Interest Expenditures	0,00	0,00
1.3 Belanja Subsidi/Subsidies Expenditures	0,00	0,00
1.4 Belanja Hibah/Grant Expenditures	38 999 007 000,00	17 912 483 000,00
1.5 Belanja Bantuan Sosial/Social Aid Expenditures	0,00	0,00
1.6 Belanja Bagi Hasil/Sharing Fund Expenditure	0,00	0,00
1.7 Belanja Bantuan Keuangan/Financial Aids Expenditures	399 313 206 032,00	442 967 933 996,00
1.8 Belanja Tidak Terduga/Unpredicted Expenditures	787 904 837,00	0,00
2. Belanja Langsung/Direct Expenditures	1 129 886 895 842,00	1 240 870 106 855,00
2.1 Belanja Pegawai/Personnel Expenditures	177 142 021 434,00	188 199 270 538,00
2.2 Belanja Barang dan Jasa/Goods and Services Expenditures	346 972 674 417,00	371 066 139 487,00
2.3 Belanja Modal/Capital Expenditure	605 772 199 991,00	681 604 696 830,00
Jumlah/Total	2 638 825 946 023,00	2 791 917 486 735,00

Lanjutan Tabel/*Continued Table 2.4.2*

Jenis Pendapatan <i>Kind of Revenues</i>	2019	2020	2021*
(1)	(4)	(5)	(6)
1. Belanja Tidak Langsung/ <i>Indirect Expenditures</i>	1 727 557 029 748,00	1 742 692 583 286,00	1 724 912 247 634,00
1.1 Belanja Pegawai/ <i>Personnel Expenditures</i>	1 179 555 087 493,00	1 114 026 226 269,00	1 115 290 625 539,00
1.2 Belanja Bunga/ <i>Interest Expenditures</i>	0,00	0,00	0,00
1.3 Belanja Subsidi/ <i>Subsidies Expenditures</i>	0,00	0,00	0,00
1.4 Belanja Hibah/ <i>Grant Expenditures</i>	28 854 900 000,00	30 840 000 000,00	45 940 749 429,00
1.5 Belanja Bantuan Sosial/ <i>Social Aid Expenditures</i>	3 115 000 000,00	36 500 000 000,00	6 287 800 000,00
1.6 Belanja Bagi Hasil/ <i>Sharing Fund Expenditure</i>	13 371 277 500,00	11 868 502 000,00	14 101 448 000,00
1.7 Belanja Bantuan Keuangan/ <i>Financial Aids Expenditures</i>	502 660 764 755,00	526 160 728 300,00	514 123 393 432,00
1.8 Belanja Tidak Terduga/ <i>Unpredicted Expenditures</i>	0,00	23 297 126 717,00	29 168 231 234,00
2. Belanja Langsung/<i>Direct Expenditures</i>	1 285 516 868 186,00	1 482 477 391 090,00	1 381 030 402 934,00
2.1 Belanja Pegawai/ <i>Personnel Expenditures</i>	74 762 000 565,00	88 563 121 711,00	80 098 837 810,00
2.2 Belanja Barang dan Jasa/ <i>Goods and Services Expenditures</i>	567 091 169 766,00	601 470 484 617,00	710 169 446 064,00
2.3 Belanja Modal/ <i>Capital Expenditure</i>	643 663 697 855,00	792 443 784 762,00	590 762 119 060,00
Jumlah/<i>Total</i>	3 013 073 897 934,00	3 225 169 974 376,00	3 105 942 650 568,00

Catatan/*Note*: *) Data tahun 2021 masih angka sementara

Sumber/*Source*: Badan Keuangan dan Aset Daerah Kabupaten Majalengka/ *Office of Financial Management and Asset Majalengka*

2.5 PELAYAN PUBLIK PUBLIC SERVICE

Tabel 2.5.1 Jumlah Pelayanan Pencatatan Sipil Kabupaten Majalengka yang sudah di lakukan Tahun 2016-2021
Table *The Number of Majalengka Regency Civil Registration Services That Have Been Carried Out in 2016-2021*

Tahun Year	Akta Kelahiran Birth Certificate	Akta Kematian Death certificate	Akta Perkawinan Marriage Certificate
(1)	(2)	(3)	(4)
2016	66 315	1 497	*121
2017	130 371	2 960	*293
2018	193 967	3 956	*142 619
2019	394 414	20 324	**230 066
2020	485 552	52 884	345 865
2021	524 976	62 377	387 818

Sumber/Source : Dinas Kependudukan dan Catatan Sipil Kab. Majalengka/Department of Population and Civil Registration in Majalengka Regency

Catatan :
* Penduduk yang memiliki akta perkawinan non muslim
** Penduduk yang memiliki akta perkawinan muslim dan non muslim

Tabel 2.5.2 **Jumlah Pelayanan Pendaftaran Penduduk Kabupaten Majalengka Yang Sudah dilakukan Tahun 2016-2021**
Table **Number of Majalengka Regency Population Registration Services that have been conducted in 2016-2021**

Tahun Year	Kartu Keluarga Family card	Kartu Tanda Penduduk Identity card
(1)	(2)	(3)
2016	130 716	891 147
2017	253 424	915 622
2018	387 780	953 458
2019	530 780	974 982
2020	638 477	1 011 602
2021	765 474	1 046 837

Sumber/Source : Dinas Kependudukan dan Catatan Sipil Kab. Majalengka/Department of Population and Civil Registration in Majalengka Regency

Tabel 2.5.3 **Banyaknya Sertifikat Tanah yang Dikeluarkan Menurut Jenis Atas Hak Tanah di Kabupaten Majalengka, 1960 – 2021**
The number of Certificates of Land Incurred by Type Land in Majalengka, 1960-2021

Tingkat Pendidikan the level of education	Tahun Years						
	1960- 2015	2016	2017	2018	2019	2020	2021
(1)	(2)	(3)	(4)	(5)	(6)	(7)	(8)
1. Hak Milik Right of ownership	94 501	4 689	12 687	29 078	42 750	233 319	284 740
2. Hak Guna Bangunan Building rights	4 680	414	402	508	1 654	9 088	9 987
3. Hak Guna Usaha Cultivation Rights	-	-	-	-	-	-	-
4. Hak Pakai Right to use	273	62	74	53	144	892	1 945
3. Hak Pengelolaan Cultivation Rights	-	-	-	-	-	-	-
5. Wakaf	159	10	4	21	46	58	432
Kabupaten Majalengka Majalengka Regency	99 613	5 175	13 167	29 660	44 594	243 357	297 104

Sumber/Source : Badan Pertanahan Nasional Kabupaten Majalengka/ National Land Agency Majalengka

Tabel 2.5.4 Banyaknya Sertifikat Tanah yang Dikeluarkan Menurut Jenis Atas Hak Tanah di Kabupaten Majalengka dirinci per Kecamatan, 2021
Number of Land Certificates Issued by Type of Land Rights in Majalengka Regency, specified by District, 2021

Kecamatan Subdistrict	Hak Milik Right of ownership	Hak Guna Bangunan Building rights	Hak Guna Usaha Cultivation Rights
(1)	(2)	(3)	(4)
010 Lemahsugih	39 082	58	-
020 Bantarujeg	1 930	31	-
021 Malausma	6 477	1	-
030 Cikijing	19 983	14	-
031 Cingambul	3 974	1	-
040 Talaga	23 415	129	-
041 Banjaran	19 417	30	-
050 Argapura	2 986	1	-
060 Maja	24 577	6	-
070 Majalengka	9 570	593	-
080 Cigasong	3 638	1 566	-
090 Sukahaji	4 515	1 530	-
091 Sindang	9 479	-	-
100 Rajagaluh	6 287	21	-
110 Sindangwangi	2 289	124	-
120 Leuwimunding	10 842	422	-
130 Palasah	7 927	21	-
140 Jatiwangi	4 339	731	-
150 Dawuan	5 583	437	-
151 Kasokandel	5 528	1 430	-
160 Panyingkiran	3 490	286	-
170 Kadipaten	8 058	1 730	-
180 Kertajati	14 599	89	-
190 Jatitujuh	23 394	242	-
200 Ligung	19 534	262	-
210 Sumberjaya	3 827	232	-
Kabupaten Majalengka Majalengka Regency	284 740	9 987	-

Lanjutan Tabel/Continued Table 2.5.4

Kecamatan Subdistrict	Hak Pakai Usage Rights	Hak Pengelolaan Management Rights	Wakaf waqf	Jumlah Total
(1)	(5)	(6)	(7)	(8)
010 Lemahsugih	4	-	8	39 152
020 Bantarujeg	3	-	9	1 973
021 Malausma	35	-	7	6 520
030 Cikijing	194	-	50	20 241
031 Cingambul	4	-	11	3 990
040 Talaga	14	-	35	23 593
041 Banjaran	164	-	39	19 650
050 Argapura	13	-	5	3 005
060 Maja	322	-	48	24 953
070 Majalengka	285	-	21	10 469
080 Cigasong	52	-	7	5 263
090 Sukahaji	4	-	12	6 061
091 Sindang	22	-	41	9 542
100 Rajagaluh	6	-	10	6 324
110 Sindangwangi	-	-	7	2 420
120 Leuwimunding	15	-	27	11 306
130 Palasah	13	-	5	7 966
140 Jatiwangi	23	-	16	5 109
150 Dawuan	80	-	8	6 108
151 Kasokandel	9	-	9	6 976
160 Panyingkiran	21	-	1	3 798
170 Kadipaten	47	-	5	9 840
180 Kertajati	454	-	2	15 144
190 Jatitujuh	29	-	7	23 672
200 Ligung	48	-	28	19 872
210 Sumberjaya	84	-	14	4 157
Kabupaten Majalengka Majalengka Regency	1 945	-	432	297 104

Sumber/Source: Badan Pertanahan Nasional Kabupaten Majalengka/ National Land Agency Majalengka

Tabel 2.5.5 **Banyaknya Perizinan yang Dikeluarkan Pemerintah Kabupaten Majalengka, 2021**
Table **The Number of Licensing Created by Government Majalengka, 2021**

Bulan Month	Izin Mendirikan Bangunan (IMB) Building Permit	Izin Peruntukan Penggunaan Tanah (IPPT) Land Use Permit	IMB Menara Telekomunikasi Building Permit Telecommuni- cation Tower	Surat Izin Usaha Kepariwisataan (SIUK)/SIUPB Tourism Business License
(1)	(2)	(3)	(4)	(5)
Januari/January	25	22	-	1
Februari/February	58	51	4	1
Maret/March	62	55	-	21
April/April	41	34	2	14
Mei/May	45	40	1	9
Juni/June	48	40	-	17
Juli/July	16	5	2	2
Agustus/August	-	-	-	-
September/ September	-	-	-	-
Oktober/October	-	-	-	-
November/ November	-	-	-	-
Desember/ December	-	-	-	-
Kabupaten Majalengka Majalengka Regency	295	247	9	65
2020	505	383	26	176

Lanjutan Tabel/Continued Table 2.5.5

Bulan Month	Surat Ketetapan Kewajiban Pembayaran (SKKP) Payment Obligation Letter	Surat Izin Usaha Asuransi (SIUA) Insurance Business License	KP	Izin Toko Obat Drug Store Permit
(1)	(6)	(7)	(8)	(9)
Januari/January	8	53	37	2
Februari/February	18	35	29	2
Maret/March	14	49	30	-
April/April	22	41	32	1
Mei/May	23	36	29	-
Juni/June	25	49	33	1
Juli/July	-	2	-	-
Agustus/August	14	15	19	-
September/September	30	-	40	-
Oktober/October	19	-	22	-
November/November	23	-	27	-
Desember/December	33	-	46	1
Kabupaten Majalengka Majalengka Regency	229	280	344	7
2020	32	676	454	4

Lanjutan Tabel/*Continued Table 2.5.5*

Bulan Month	Izin Batra Batara Permit	Izin Klinik Clinic Permit	Izin Lab. Kesehatan Health Laboratory Permit	Izin Alat Kesehatan Medical Device Permit
(1)	(10)	(11)	(12)	(13)
Januari/ <i>January</i>	-	1	-	-
Februari/ <i>February</i>	-	3	-	-
Maret/ <i>March</i>	-	-	1	-
April/ <i>April</i>	-	4	-	-
Mei/ May	1	3	-	-
Juni/ <i>June</i>	-	1	-	-
Juli/ <i>July</i>	-	-	-	-
Agustus/ <i>August</i>	-	-	-	-
September/ <i>September</i>	-	2	-	-
Oktober/ <i>October</i>	-	-	-	-
November/ <i>November</i>	-	1	-	-
Desember/ <i>December</i>	-	2	-	-
Kabupaten Majalengka Majalengka Regency	1	17	1	-
2020	2	15	2	-

Lanjutan Tabel/*Continued Table 2.5.5*

Bulan Month	Izin Optik Optical Permit	Izin Apotek Pharmacy Permit	Izin Reklame Admission Permit	Izin Rumah Sakit Hospital Permit
(1)	(14)	(15)	(16)	(17)
Januari/January	-	2	-	-
Februari/February	-	4	-	1
Maret/March	-	-	-	-
April/April	-	10	-	-
Mei/May	-	7	2	-
Juni/June	-	5	1	-
Juli/July	-	1	-	-
Agustus/August	-	8	1	-
September/September	-	6	-	-
Oktober/October	1	4	-	-
November/November	-	4	-	-
Desember/December	-	6	-	1
Kabupaten Majalengka Majalengka Regency	1	57	4	2
2020	22	32	3	1

Lanjutan Tabel/*Continued Table 2.5.5*

Bulan <i>Month</i>	Izin Gangguan (HO) <i>Disruption permit</i>	Surat Ijin Usaha Perdagangan (SIUP) PK <i>Small Trade Business License</i>	Surat Ijin Usaha Perdagangan (SIUP) PM <i>Micro Trade Business License</i>	Surat Ijin Usaha Perdagangan (SIUP) PB <i>Wholesale Business License</i>
(1)	(18)	(19)	(20)	(21)
Januari/ <i>January</i>	-	-	-	-
Februari/ <i>February</i>	-	-	-	-
Maret/ <i>March</i>	-	-	-	-
April/ <i>April</i>	-	-	-	-
Mei/ <i>May</i>	-	-	-	-
Juni/ <i>June</i>	-	-	-	-
Juli/ <i>July</i>	-	-	-	-
Agustus/ <i>August</i>	-	40	2	8
September/ <i>September</i>	-	110	3	8
Oktober/ <i>October</i>	-	133	48	7
November/ <i>November</i>	-	100	104	173
Desember/ <i>December</i>	-	459	9	126
Kabupaten Majalengka <i>Majalengka Regency</i>	-	842	166	322
2020	-	357	28	6

Lanjutan Tabel/Continued Table 2.5.5

Bulan Month	Tanda Daftar Perusahaan Perorangan (TDP PO) Sign of Individual Company Register	Tanda Daftar Perusahaan (TDP) CV Sign of Company Register CV	Tanda Daftar Perusahaan (TDP) PT Sign of Company Register PT	Tanda Daftar Perusahaan (TDP) Koperasi Sign of Cooperative Company Register
(1)	(22)	(23)	(24)	(25)
Januari/January	-	-	-	-
Februari/February	-	-	-	-
Maret/March	-	-	-	-
April/April	-	-	-	-
Mei/May	-	-	-	-
Juni/June	-	-	-	-
Juli/July	-	-	-	-
Agustus/August	201	39	19	5
September/September	372	137	81	-
Oktober/October	331	196	85	1
November/November	223	240	170	7
Desember/December	336	206	106	7
Kabupaten Majalengka Majalengka Regency	1 463	818	461	20
2020	242	130	40	4

Lanjutan Tabel/*Continued Table 2.5.5*

Bulan Month	Tanda Daftar Perusahaan (TDP) Bentuk Usaha Lainnya Sign of the Registry of Other Forms of Business Companies	Tanda Daftar Gudang (TDG) Warehouse Registration Sign	Izin Usaha Industri (IUI) Industrial Business License	Tanda Daftar Industri (TDI) Industrial Registration Mark
(1)	(26)	(27)	(28)	(29)
Januari/January	-	1	-	-
Februari/February	-	-	-	-
Maret/March	-	2	-	-
April/April	-	-	-	-
Mei/May	-	1	-	-
Juni/June	-	-	-	-
Juli/July	-	-	-	-
Agustus/August	1	-	-	52
September/September	7	1	2	112
Oktober/October	14	2	3	121
November/November	68	2	9	83
Desember/December	45	-	7	96
Kabupaten Majalengka Majalengka Regency	135	9	21	464
2020	29	1	93	93

Lanjutan Tabel/*Continued Table 2.5.5*

Bulan Month	Izin Pembuangan Limbah Cair (IPLC) Permit for Liquid Waste Disposal	Ijin Menggunakan Tenaga Kerja Asing (IMTA) Permit to Use Foreign Workers	Jumlah Total
(1)	(30)	(31)	(32)
Januari/January	2	-	154
Februari/February	2	-	208
Maret/March	1	-	235
April/April	-	-	201
Mei/May	-	-	197
Juni/June	-	-	220
Juli/July	-	-	28
Agustus/August	-	-	424
September/ September	-	-	911
Oktober/October	-	-	987
November/ November	-	-	1 234
Desember/ December	-	-	1 486
Kabupaten Majalengka Majalengka Regency	5	-	6 285
2020	23	-	3 379

Sumber/Source : Dinas Penanaman Modal dan Pelayanan Terpadu Satu Pintu Kabupaten Majalengka/ *Departement of Investment and Integrated Service one door of Majalengka*

BAB
Chapter
3

**PENDUDUK DAN
KETENAGAKERJAAN**

POPULATION AND EMPLOYMENT



2020 - 2021

LAJU PERTUMBUHAN
PENDUDUK

Population Growth Rate

1,38%



**KECAMATAN
JATIWANGI**



JUMLAH PENDUDUK
TERBESAR

The Large Population

90.890 Orang
People



PENJELASAN TEKNIS

1. Sumber utama data kependudukan adalah sensus penduduk yang dilaksanakan setiap sepuluh tahun sekali. Sensus penduduk telah dilaksanakan sebanyak enam kali sejak Indonesia merdeka, yaitu tahun 1961, 1971, 1980, 1990, 2000, dan 2010.

Di dalam sensus penduduk, pencacahan dilakukan terhadap seluruh penduduk yang berdomisili di wilayah teritorial Indonesia termasuk warga negara asing kecuali anggota korps diplomatik negara sahabat beserta keluarganya.

Metode pengumpulan data dalam sensus dilakukan dengan wawancara antara petugas sensus dengan responden dan juga melalui e-census. Pencatatan penduduk menggunakan konsep usual residence, yaitu konsep di mana penduduk biasa bertempat tinggal. Bagi penduduk yang bertempat tinggal tetap dicacah di mana mereka biasa tinggal, sedangkan untuk penduduk yang tidak bertempat tinggal tetap dicacah di tempat di mana mereka ditemukan petugas sensus pada malam 'Hari Sensus'. Termasuk penduduk yang tidak bertempat tinggal tetap adalah tuna wisma, awak kapal berbendera Indonesia, penghuni perahu/ rumah apung, masyarakat terpencil/ terasing, dan pengungsi.

TECHNICAL NOTES

1. *The main source of demographic data is population census, which is conducted every ten years. Population Census has been conducted six times since Indonesia's independence: 1961, 1971, 1980, 1990, 2000, and 2010.*

The population census enumerates all residents who domicile in the entire territory of Indonesia including foreign citizens except the diplomatic corps members and their families.

The method of data collection in a population census involves interviewing respondents and conducting e-census. Enumeration of the population uses the concept of "usual residence", which is the concept of "places where people usually live". De jure was applied to the permanent residents, while de facto was applied to non-permanent residents. The permanent residents were enumerated in place where they normally live, the non-permanent residents were enumerated where they were found by the enumerators, on the night of 'Census Date'. The non permanent residents include homeless people, ship crew, boat people, remote area community, and internally displaced persons.

Those who had permanent residence and had been travelling away from their home for six months or more were not enumerated in their permanent place, but in the place

Bagi mereka yang mempunyai tempat tinggal tetap dan sedang bepergian ke luar wilayah lebih dari enam bulan, tidak dicacah di tempat tinggalnya, tetapi dicacah di tempat tujuannya. Proyeksi penduduk merupakan suatu perhitungan ilmiah yang didasarkan pada asumsi dari komponen-komponen perubahan penduduk, yaitu kelahiran, kematian, dan migrasi. Proyeksi penduduk Indonesia 2010–2035 menggunakan data dasar penduduk hasil SP2010.

2. Penduduk Indonesia adalah semua orang yang berdomisili di wilayah teritorial Indonesia selama 6 bulan atau lebih dan atau mereka yang berdomisili kurang dari 6 bulan tetapi bertujuan menetap.
3. Laju pertumbuhan penduduk adalah angka yang menunjukkan persentase penambahan penduduk dalam jangka waktu tertentu.
4. Kepadatan penduduk adalah rasio banyaknya penduduk per kilometer persegi.
5. Rasio jenis kelamin adalah perbandingan antara penduduk laki-laki dan penduduk perempuan pada suatu wilayah dan waktu tertentu. Biasanya dinyatakan dengan banyaknya penduduk laki-laki untuk 100 penduduk perempuan.

where they were during the census. For the periods where the population census is not conducted, population projection is done to estimate population during those years. The projection is an estimate based on the demographic components, such as birth, death, and migration. Indonesia's 2010–2035 population projection used the 2010 Population Census as the base population.

2. *The population of Indonesia are all residents of the entire territory of Indonesia who have stayed for six months or longer, those who intended to stay more than six months even though their length of stay is less than six months.*
3. *The growth rate of population is the number that show percentage of population growth within a specified period.*
4. *Population density is ratio of population per square kilometer.*
5. *Sex ratio is the ratio of males population to females population in a given area and time, usually expressed as the number of males for every 100 females.*

6. Distribusi penduduk adalah pola persebaran penduduk di suatu wilayah, baik berdasarkan batas-batas geografis maupun berdasarkan batas-batas administrasi pemerintahan.
 7. Komposisi penduduk adalah pola persebaran penduduk menurut karakteristiknya, contoh: penduduk menurut kelompok umur, penduduk menurut jenis kelamin.
 8. Penduduk usia kerja adalah penduduk yang berumur 15 tahun ke atas.
 9. Angkatan kerja adalah penduduk usia kerja (15 tahun ke atas) yang bekerja, punya pekerjaan namun sementara tidak bekerja, dan pengangguran.
 10. Bekerja adalah kegiatan ekonomi yang dilakukan oleh seseorang dengan maksud memperoleh atau membantu memperoleh pendapatan atau keuntungan dan lamanya bekerja paling sedikit 1 jam secara terus menerus dalam seminggu yang lalu (termasuk pekerja keluarga tanpa upah yang membantu dalam suatu usaha/ kegiatan ekonomi).
 11. Jumlah jam kerja seluruhnya adalah jumlah jam kerja yang digunakan untuk bekerja (tidak termasuk jam kerja istirahat resmi dan jam kerja yang digunakan untuk hal-hal di luar pekerjaan).
6. *Population distribution is the pattern of population distribution in an area, either by geographic boundaries or by government administrative boundaries.*
 7. *Population composition is the pattern of population distribution by its characteristics, example: population by age group, population by sex*
 8. *Working age population is persons of 15 years and over.*
 9. *Labor force or economically active are persons of 15 years and over, who in the previous week were working, temporarily absent from work but having jobs, and unemployment.*
 10. *Working is economic activity conducted by a person and intended to earn income by doing work or helping to do work at least one hour continuously during the reference week (including unpaid family worker/s for any economic activity).*
 11. *Total working hours is the total hours spent by an employee to perform all jobs (excluding the time used for other activities which are not classified as work).*

12. Lapangan usaha adalah bidang kegiatan dari pekerjaan/tempat bekerja di mana seseorang bekerja. Klasifikasi lapangan usaha mengikuti Klasifikasi Baku Lapangan Usaha Indonesia (KBLI) dalam 1 digit.
 13. Status pekerjaan adalah kedudukan seseorang dalam unit usaha/kegiatan dalam melakukan pekerjaan.
 14. Berusaha sendiri tanpa dibantu orang lain adalah bekerja atau berusaha dengan menanggung risiko secara ekonomis, yaitu dengan tidak kembalinya ongkos produksi yang telah dikeluarkan dalam rangka usahanya tersebut, serta tidak menggunakan pekerja dibayar maupun pekerja tak dibayar, termasuk yang sifat pekerjaannya memerlukan teknologi atau keahlian khusus.
 15. Berusaha dibantu buruh tidak tetap/ buruh tidak dibayar adalah bekerja atau berusaha atas risiko sendiri, dan menggunakan buruh/pekerja tak dibayar dan atau buruh/pekerja tidak tetap.
 16. Berusaha dibantu buruh tetap/ buruh dibayar adalah berusaha atas risiko sendiri dan mempekerjakan paling sedikit satu orang buruh/pekerja tetap yang dibayar.
 17. Buruh/karyawan/pegawai adalah seseorang yang bekerja pada orang lain atau instansi/kantor/perusahaan secara tetap dengan
12. *Industry is field of a person's activity or establishment. The classification of industries follows the Indonesia Standard Industrial Classification (KBLI) in one digit.*
 13. *Employment status is the status of a person at his place of work or establishment where he was employed.*
 14. *Own-account worker is a person who works at his own risk without assisted by paid per mount worker or unpaid worker include technical job or skill job.*
 15. *Employer assisted by temporary workers/unpaid worker is a person who works at his own risk and assisted by temporary worker/ unpaid worker.*
 16. *Employer assisted by permanent workers/paid workers is a person who does his business at her/his own risk at least one assisted by paid permanent worker.*
 17. *Employee is a person who work permanently for other people or institution/office/ company and gains some money/cash or goods*

menerima upah/gaji baik berupa uang maupun barang. Buruh yang tidak mempunyai majikan tetap, tidak digolongkan sebagai buruh/karyawan, tetapi sebagai pekerja bebas. Seseorang dianggap memiliki majikan tetap jika memiliki 1 (satu) majikan (orang/ rumah tangga) yang sama dalam sebulan terakhir, khusus pada sektor bangunan batasannya tiga bulan. Apabila majikannya instansi/ lembaga, boleh lebih dari satu.

as wage/ salary. Labor who have no permanent employer is not categorized as a laborer/ worker/ employee but casual worker. A laborers in general is considered to have a permanent employer if he has the same employer during the past month, particularly for building construction sector is 3 months. If the employer is an institution, more than 1 (one) employer is allowed.

18. Pekerja bebas adalah seseorang yang bekerja pada orang lain/ majikan/ institusi yang tidak tetap (lebih dari 1 majikan dalam sebulan terakhir) di usaha pertanian baik berupa usaha rumah tangga maupun bukan usaha rumah tangga, ataupun di nonpertanian atas dasar balas jasa dengan menerima upah atau imbalan baik berupa uang maupun barang, dan baik dengan sistem pembayaran harian maupun borongan

18. Casual employee is a person who does not work permanently for other people/employer/ institution (more than 1 employer during the last 1 month) in agricultural sector, either home industry or not home industry, or in non-agricultural sector based on remuneration paid with money or goods, and based on daily or contact payment system.

19. Pekerja tak dibayar adalah seseorang yang bekerja membantu usaha untuk memperoleh penghasilan/ keuntungan yang dilakukan oleh salah seorang anggota rumah tangga atau bukan anggota rumah tangga tanpa mendapat upah/gaji baik berupa uang maupun barang.

19. Unpaid worker is a person who intended to work without pay either with money or good, in an establishment run by other members of the family, relative or neighbour.

ULASAN

DESCRIPTION

Kesejahteraan penduduk merupakan sasaran utama dari pembangunan. Sasaran ini tidak mungkin tercapai bila pemerintah tidak dapat memecahkan permasalahannya. Permasalahan ter-sebut diantaranya besarnya jumlah penduduk dan tidak meratanya penyebaran penduduk.

The prosperity of population/people is the main goal of development in Majalengka Regency. This goal cannot be achieved if the government cannot solve the problem. The problems are among others the huge number of people and its spread.

Jumlah penduduk Kabupaten Majalengka pada Tahun 2021 berdasarkan hasil proyeksi adalah 1.318.965 jiwa terdiri dari 662.951 jiwa laki-laki dan 656.014 jiwa perempuan, dengan sex ratio 101.

The number of population of Majalengka Regency in 2021 based on Population projection is 1.318.965 consisting of 662.951 male and 656.014 female, with the sex ratio 101.

Rata-rata kepadatan penduduk Kabupaten Majalengka pada Tahun 2021 adalah 1.096 Jiwa/Km², kepadatan penduduk tertinggi berada di Kecamatan Jatiwangi dengan kepadatan 2.271 Jiwa/Km² dan kepadatan terendah berada di Kecamatan Kertajati dengan kepadatan 348 Jiwa/Km².

The average of population density of Majalengka Regency in 2021 is 1.096 person/Km², the highest density is in Jatiwangi District with the density 2.271 person/Km² and the lowest density is in Kertajati District with the density 348 person/Km².

Tenaga kerja adalah modal bagi geraknya roda pembangunan. Jumlah dan komposisi tenaga kerja akan terus mengalami perubahan seiring dengan berlangsungnya proses demografi.

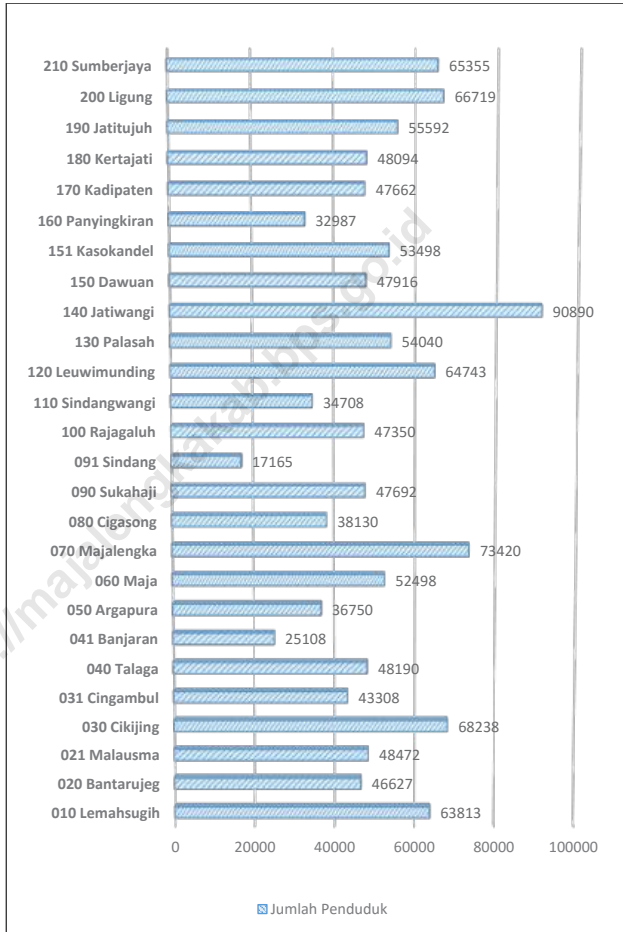
Labor is main capital in development. Number and composition of labor will change as the impact of process of demography.

Peningkatan jumlah penduduk umumnya diikuti pula dengan penambahan jumlah angkatan kerja yang tentunya menuntut peningkatan penyediaan lapangan kerja.

The increase of population will generally be followed by the increase of labor that demands the increase of providing the job vacancies.

Gambar 3.1
Figures

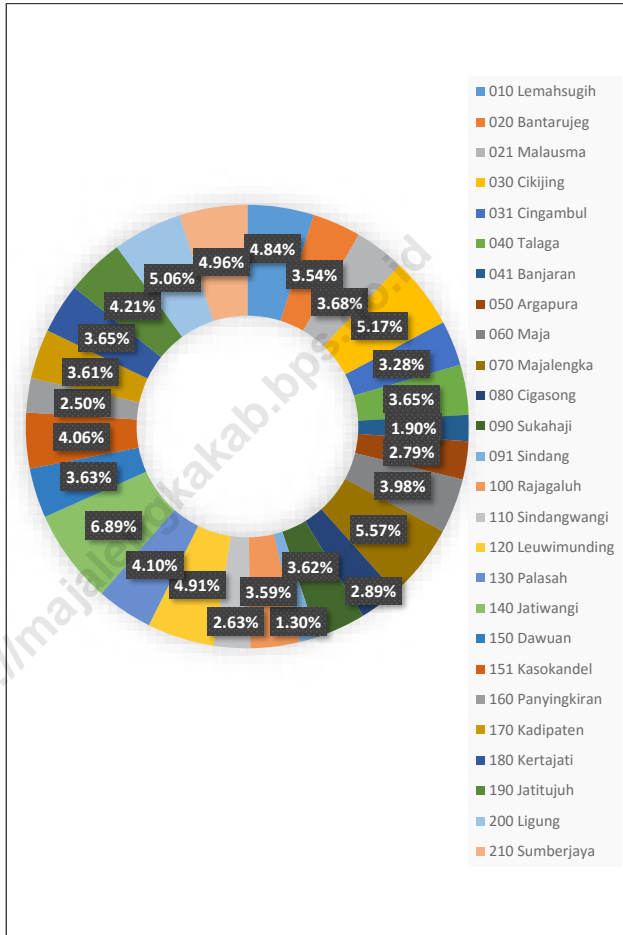
Penduduk, Menurut Kecamatan di Kabupaten Majalengka, 2021
Population by Subdistrict in Majalengka Regency, 2021



Sumber/Source: Hasil penghitungan proyeksi penduduk/ Population projection

Gambar 3.2
Figures

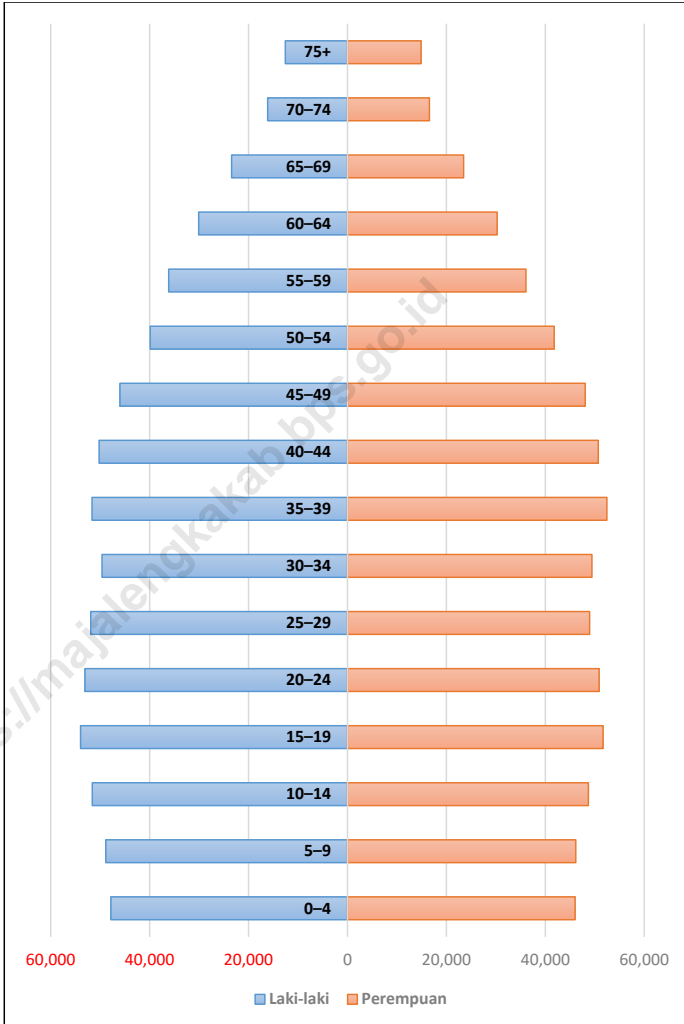
Distribusi Penduduk Menurut Kecamatan di Kabupaten Majalengka, 2021
Percentage Distribution of Population by Subdistrict in Majalengka Regency, 2021



Sumber/Source: Hasil penghitungan proyeksi penduduk/ Population projection

Gambar 3.3
Figures

Piramida Penduduk di Kabupaten Majalengka, 2021
Pyramid of Population in Majalengka Regency, 2021



Sumber/Source: Hasil penghitungan proyeksi penduduk/ *Population projection*

3.1 PENDUDUK POPULATION

Tabel 3.1.1 Penduduk, Laju Pertumbuhan Penduduk, Distribusi Persentase Penduduk, Kepadatan Penduduk, Rasio Jenis Kelamin Penduduk Menurut Kecamatan di Kabupaten Majalengka, 2021
Population, Population Growth Rate, Percentage Distribution of Population, Population Density, and Population Sex Ratio by Subdistrict in Majalengka Regency, 2021

Kecamatan Subdistrict	Penduduk (ribu) Population (thousand)	Laju Pertumbuhan Penduduk per Tahun 2020–2021 Annual Population Growth Rate (%) 2020–2021
(1)	(2)	(3)
010 Lemahsugih	63 813	1,25
020 Bantarujeg	46 627	0,97
021 Malausma	48 472	1,92
030 Cikijing	68 238	1,53
031 Cingambul	43 308	2,21
040 Talaga	48 190	1,25
041 Banjaran	25 108	0,50
050 Argapura	36 750	1,02
060 Maja	52 498	0,88
070 Majalengka	73 420	0,67
080 Cigasong	38 130	1,30
090 Sukahaji	47 692	2,13
091 Sindang	17 165	2,00
100 Rajagaluh	47 350	1,52
110 Sindangwangi	34 708	1,53
120 Leuwimunding	64 743	1,69
130 Palasah	54 040	1,92
140 Jatiwangi	90 890	1,06
150 Dawuan	47 916	0,79
151 Kasokandel	53 498	1,75
160 Panyingkiran	32 987	1,21
170 Kadipaten	47 662	1,04
180 Kertajati	48 094	1,45
190 Jatitujuh	55 592	0,97
200 Ligung	66 719	1,93
210 Sumberjaya	65 355	1,61
Kabupaten Majalengka Majalengka Regency	1 318 965	1,38

Lanjutan Tabel/Continued Table 3.1.1

Kecamatan Subdistrict	Persentase Penduduk Percentage of Total Population	Kepadatan Penduduk per km ² Population Density per sq.km
(1)	(7)	(8)
010 Lemahsugih	4,84	812
020 Bantarujeg	3,54	701
021 Malausma	3,68	1 077
030 Cikijing	5,17	1 568
031 Cingambul	3,28	1 170
040 Talaga	3,65	1 108
041 Banjaran	1,90	599
050 Argapura	2,79	607
060 Maja	3,98	806
070 Majalengka	5,57	1 289
080 Cigasong	2,89	1 578
090 Sukahaji	3,62	1 467
091 Sindang	1,30	717
100 Rajagaluh	3,59	1 378
110 Sindangwangi	2,63	1 093
120 Leuwimunding	4,91	1 995
130 Palasah	4,10	1 397
140 Jatiwangi	6,89	2 271
150 Dawuan	3,63	2 014
151 Kasokandel	4,06	1 693
160 Panyingkiran	2,50	1 436
170 Kadipaten	3,61	2 181
180 Kertajati	3,65	348
190 Jatitujuh	4,21	755
200 Ligung	5,06	1 072
210 Sumberjaya	4,96	2 024
Kabupaten Majalengka Majalengka Regency	100,00	1 096

Lanjutan Tabel/*Continued Table* 3.1.1

Kecamatan <i>Subdistrict</i>	Rasio Jenis Kelamin Penduduk <i>Population Sex Ratio</i>
(1)	(11)
010 Lemahsugih	104
020 Bantarujeg	100
021 Malausma	104
030 Cikijing	102
031 Cingambul	102
040 Talaga	103
041 Banjaran	99
050 Argapura	102
060 Maja	102
070 Majalengka	100
080 Cigasong	103
090 Sukahaji	100
091 Sindang	99
100 Rajagaluh	102
110 Sindangwangi	102
120 Leuwimunding	102
130 Palasah	100
140 Jatiwangi	101
150 Dawuan	99
151 Kasokandel	100
160 Panyingkiran	100
170 Kadipaten	102
180 Kertajati	99
190 Jatitujuh	99
200 Ligung	98
210 Sumberjaya	101
Kabupaten Majalengka <i>Majalengka Regency</i>	101

 Catatan/*Note*: ...

 Sumber/*Source*: Hasil penghitungan proyeksi penduduk/ *Population projection*

Tabel
Table 3.1.2**Jumlah Penduduk Menurut Kelompok Umur dan Jenis Kelamin di Kabupaten Majalengka, 2021**
Population by Age Groups and Sex in Majalengka Regency, 2021

Kelompok Umur Age Groups	Jenis Kelamin/Sex		
	Laki-Laki Male	Perempuan Female	Jumlah Total
(1)	(2)	(3)	(4)
0–4	47 828	46 014	93 842
5–9	48 861	46 155	95 016
10–14	51 591	48 705	100 296
15–19	53 963	51 657	105 620
20–24	53 069	50 867	103 936
25–29	51 904	48 958	100 862
30–34	49 627	49 424	99 051
35–39	51 646	52 447	104 093
40–44	50 215	50 702	100 917
45–49	45 993	48 055	94 048
50–54	39 881	41 781	81 662
55–59	36 148	36 087	72 235
60–64	30 087	30 249	60 336
65–69	23 427	23 481	46 908
70–74	16 140	16 566	32 706
75+	12 571	14 866	27 437
Kabupaten Majalengka Majalengka Regency	662 951	656 014	1 318 965

Catatan/Note: ...

Sumber/Source: Hasil penghitungan proyeksi penduduk/ Population projection

3.2 KETENAGAKERJAAN EMPLOYMENT

Tabel 3.2.1 Jumlah Penduduk Berumur 15 Tahun Keatas Menurut Jenis Kegiatan Selama Seminggu yang Lalu dan Jenis Kelamin di Kabupaten Majalengka, 2021
Population Aged 15 Years and Over by Type of Activity During The Previous Week and Sex in Majalengka Regency, 2021

Kegiatan Utama <i>Main Activity</i>	Jenis Kelamin/Sex		
	Laki-Laki <i>Male</i>	Perempuan <i>Female</i>	Laki-Laki+ Perempuan <i>Male+Female</i>
(1)	(2)	(3)	(4)
I. Angkatan Kerja/<i>Economically Active</i>	387 856	263 743	651 599
1. Bekerja/ <i>Working</i>	364 614	249 803	614 417
2. Pengangguran Terbuka/ <i>Unemployment</i>	23 242	13 940	37 182
II. Bukan Angkatan Kerja/<i>Not Economically Active</i>	89 180	222 702	311 882
1. Sekolah/ <i>Attending School</i>	23 535	22 342	45 877
2. Mengurus Rumah Tangga/ <i>Housekeeping</i>	34 018	185 176	219 194
3. Lainnya/ <i>Others</i>	31 627	15 184	46 811
Jumlah/<i>Total</i>	477 036	486 445	963 481

Catatan/*Note*:

Sumber/*Source*: BPS, Survei Angkatan Kerja Nasional (Sakernas) Agustus/BPS-Statistics Indonesia, August National Labor Force Survey

Tabel
Table 3.2.2

Penduduk Berumur 15 Tahun ke Atas Menurut Pendidikan Tertinggi yang Ditamatkan dan Jenis Kegiatan Selama Seminggu yang Lalu di Kabupaten Majalengka, 2021
Population 15 Years of Age and Over by Educational Attainment and Type of Activity During the Previous Week in Majalengka Regency, 2021

Pendidikan Tertinggi yang Ditamatkan ¹ <i>Educational Attainment¹</i>	Angkatan Kerja/ <i>Economically Active</i>			Persentase Bekerja terhadap Angkatan Kerja <i>Percentage of Working to Economically Active</i>
	Bekerja <i>Working</i>	Pengangguran ² <i>Unemployment²</i>	Jumlah Angkatan Kerja <i>Total of Economically Active</i>	
(1)	(2)	(3)	(4)	(5)
0	335 079	10 628	345 707	96,93
1	96 973	9 796	106 769	90,83
2	135 650	14 834	150 484	90,14
3	46 715	1 924	48 639	96,04
Jumlah/Total	614 417	37 182	651 599	94,29

Lanjutan Tabel/*Continued Table 3.2.2*

Pendidikan Tertinggi yang Ditamatkan ¹ <i>Educational Attainment ¹</i>	Bukan Angkatan Kerja <i>Not Economically Active</i>	Jumlah <i>Total</i>
(1)	(6)	(7)
0	176 569	522 276
1	82 649	189 418
2	44 941	195 425
3	7 723	56 362
Jumlah/Total	311 882	963 481

- Catatan/Note: ¹ 0. ≤ Sekolah Dasar (SD)/≤ *Primary School*
 1. Sekolah Menengah Pertama/*Junior High School*
 2. Sekolah Menengah Atas/*Senior High School*
 3. Perguruan Tinggi/*Collage*
² 1. Mencari pekerjaan/*Looking for work*
 2. Mempersiapkan usaha/*Establishing a new business/firm*
 3. Merasa tidak mungkin mendapat pekerjaan/*Feeling hopeless in looking for work (discouraged job seekers)*
 4. Sudah punya pekerjaan tetapi belum mulai bekerja/*Having job already but not starting to work yet*

Sumber/Source: BPS, Survei Angkatan Kerja Nasional (Sakernas) Agustus/BPS-Statistics Indonesia, August National Labor Force Survey

Tabel
Table 3.2.3**Penduduk Berumur 15 Tahun Ke Atas yang Bekerja Selama Seminggu yang Lalu Menurut Status Pekerjaan Utama dan Jenis Kelamin di Kabupaten Majalengka, 2021**
Population 15 Years of Age and Over who Worked During The Previous Week by Main Employment Status and Sex in Majalengka Regency, 2021

Status Pekerjaan Utama <i>Main Employment Status</i>	Laki-Laki <i>Male</i>	Perempuan <i>Female</i>	Jumlah <i>Total</i>
(1)	(2)	(3)	(4)
Berusaha sendiri <i>Own account worker</i>	72 083	44 518	116 601
Berusaha dibantu buruh tidak tetap/buruh tidak dibayar <i>Employer assisted by temporary worker/unpaid worker</i>	66 302	38 369	104 671
Berusaha dibantu buruh tetap/buruh dibayar <i>Employer assisted by permanent worker/paid worker</i>	19 765	5 120	24 885
Buruh/Karyawan/Pegawai/ <i>Employee</i>	128 884	85 780	214 664
Pekerja bebas di Pertanian <i>Casual worker in Agriculture</i>	17 432	11 897	29 329
Pekerja bebas di Non Pertanian <i>Casual worker in Non-Agriculture</i>	42 422	8 749	51 171
Pekerja keluarga/tak dibayar <i>Family worker/unpaid worker</i>	17 726	55 370	73 096
Jumlah/Total	364 614	249 803	614 417

Catatan/Note: ...

Sumber/Source: BPS, Survei Angkatan Kerja Nasional (Sakernas) Agustus/BPS-Statistics Indonesia, August National Labor Force Survey

BAB
Chapter
4

SOSIAL DAN KESEJAHTERAAN RAKYAT

SOCIAL AND WELFARE



Jumlah Fasilitas Pendidikan di Majalengka 2021 *the number of educational facilities in majalengka 2021*



Sumber : Kementerian Pendidikan dan Kebudayaan, Data Semester Ganjil dan Data Kementerian Agama, Data Semester Ganjil
Source : Ministry of Educations and Culture, Odd Semester and Ministry of Religious Affairs, Odd Semester Data

Jumlah Fasilitas Kesehatan di Majalengka *Number of Health Facilities in Majalengka*

2021

Rumah Sakit Umum
General Hospital
3

Rumah Sakit Bersalin
Maternity Hospital
2



Puskesmas
Health Center
...

Klinik Pratama
Primary Clinic
48

Posyandu
Integrated Health Post
1.419

Sumber : BPS, Pendataan Potensi Desa (Podes)
Source : BPS-Statistics Indonesia, Village Potential Data Collecting

PENJELASAN TEKNIS

1. Tidak/belum pernah sekolah adalah mereka yang tidak pernah atau belum pernah terdaftar dan tidak pernah atau belum pernah aktif mengikuti pendidikan di suatu jenjang pendidikan formal, termasuk juga yang tamat/belum tamat taman kanak-kanak tetapi tidak melanjutkan ke sekolah dasar.
2. Masih bersekolah adalah mereka yang terdaftar dan aktif mengikuti pendidikan formal atau nonformal (Paket A,B,C, atau C), baik pendidikan dasar, menengah maupun pendidikan tinggi. Bagi mahasiswa yang sedang cuti dianggap masih sekolah.
3. Tidak bersekolah lagi adalah mereka yang pernah terdaftar dan aktif mengikuti pendidikan formal atau nonformal (Paket A, B, atau C), tetapi pada saat pencacahan tidak lagi terdaftar dan tidak aktif mengikuti pendidikan.
4. Tamat sekolah adalah menyelesaikan pelajaran yang ditandai dengan lulus akhir pada kelas atau tingkat terakhir suatu jenjang pendidikan di sekolah negeri maupun swasta dengan mendapatkan tanda tamat belajar/ijazah. Seseorang yang belum mengikuti pelajaran pada kelas tertinggi tetapi telah mengikuti ujian akhir dan lulus, dianggap tamat sekolah.
5. Untuk mengukur kemiskinan,

TECHNICAL NOTES

1. *Not/never attending school is someone who has never attended or never been registered in a formal education, such as primary, secondary, and tertiary education, including those who just completed kindergarten are considered as never attended school.*
2. *Attending school is someone who is currently attending primary, secondary, or tertiary education, including package A, B, or C. College student who postpones his/her study is considered as attending school.*
3. *Not attending school anymore is someone who had enrolled and participated in formal or non-formal education in the past, including package A,B, or C, but currently does not attend school.*
4. *Completed particular level of education is someone who has completed particular level of education in private or public school and accepting graduation certificate. Someone who has never attended the highest grade but passed the final exam is considered as completed particular level of education.*
5. *To measure poverty, BPS-Statistics Indonesia has used the concept of basic needs approach. Therefore, poverty is viewed as economic inability to fulfill food and non-food basic needs which are measured by consumption/ expenditure.*

BPS menggunakan konsep kemampuan memenuhi kebutuhan dasar (basic needs approach). Dengan pendekatan ini, kemiskinan dipandang sebagai ketidakmampuan dari sisi ekonomi untuk memenuhi kebutuhan dasar makanan dan bukan makanan yang diukur dari sisi pengeluaran. Metode yang digunakan adalah menghitung Garis Kemiskinan (GK), yang terdiri dari dua komponen yaitu Garis Kemiskinan Makanan (GKM) dan Garis Kemiskinan Non- Makanan (GKNM). Penghitungan Garis Kemiskinan dilakukan secara terpisah untuk daerah perkotaan dan perdesaan.

6. Penduduk miskin adalah penduduk yang memiliki rata-rata pengeluaran per kapita per bulan di bawah Garis Kemiskinan.
7. Bencana alam adalah peristiwa atau serangkaian peristiwa yang mengancam dan mengganggu kehidupan / penghidupan masyarakat yang disebabkan oleh faktor alam, antara lain berupa gempa bumi, tsunami, gunung meletus, banjir, kekeringan, angin topan, dan tanah longsor, sehingga mengakibatkan kerugian materi maupun non-materi.

The method used is calculating poverty line, which consists of two components that are Food Poverty Line (FPL) and Non-Food Poverty Line (NFPL). The poverty line was calculated separately for urban and rural areas.

6. *A person whose expenditure per capita per month is below the poverty line is considered to be poor.*
7. *Natural disaster is an event or series of events that threaten and disrupt the lives and livelihoods caused by natural factors, such as: earthquake, tsunami, volcanic eruption, flood, flash flood, drought, typhoon/ cyclone, and landslide, so it can lead to result in loss of material and non- material.*

ULASAN**DESCRIPTION**

Salah satu faktor utama keberhasilan pembangunan disuatu daerah adalah tersedianya sumber daya manusia (SDM) yang berkualitas, maka melalui jalur pendidikan pemerintah secara konsisten berupaya meningkatkan SDM penduduk melalui berbagai program.

Salah satu indikator yang dapat digunakan untuk melihat keberhasilan bidang pendidikan adalah tingkat buta huruf, artinya dengan rendahnya tingkat buta huruf menunjukkan keberhasilan program pengentasan buta huruf dan untuk mencapai program tersebut harus didukung oleh sarana pendidikan yang memadai.

Di Kabupaten Majalengka sarana pendidikan yang tersedia meliputi sekolah SD/MI, SLTP/MTs., dan SMA/MA/SMK.

Pembangunan bidang kesehatan meliputi seluruh siklus atau tahapan kehidupan manusia. Bila pembangunan kesehatan berhasil dengan baik maka secara langsung atau tidak langsung akan terjadi peningkatan kesejahteraan rakyat.

Kesejahteraan merupakan bagian yang sangat penting dalam rangka peningkatan SDM penduduk Kabupaten Majalengka, karena itu program-program kesehatan telah dimula atau diprioritaskan pada calon generasi penerus. Dengan adanya upaya tersebut diharapkan akan tercapai derajat kesehatan masyarakat yang baik, yang akhirnya

One of the main factors of success of development in an area is the availability of human resources (HR) quality, then through government education consistently seeks to improve the human population through various programs.

One indicator that can be used to see the success of education is illiteracy, which means with low levels of literacy indicates success illiteracy eradication program and to achieve the program must be supported by means of an adequate education.

In Majalengka Regency educational facilities available include elementary, junior and senior high / vocational.

Health development covering the entire cycle or stage of human life. When the health development is successful, directly or indirectly, will increase people's welfare.

Welfare is a very important part in enhancing the human population Majalengka regency, because it's health programs have been initiated or prioritized at the next generation of candidates. Given these efforts are expected to achieve a good degree of public health, which ultimately will improve productivity. And to improve public health among others carried out

akan meningkatkan produktivitas. Dan untuk meningkatkan derajat kesehatan masyarakat antara lain dilakukan dengan penambahan tenaga para medis.

Puskesmas merupakan sarana kesehatan yang paling dekat dengan masyarakat. Jumlah Puskesmas di Kabupaten Majalengka pada Tahun 2021 sebanyak 32 buah Puskesmas dan 69 puskesmas pembantu.

Sedangkan jumlah dokter pada Tahun 2021 yang bertugas di puskesmas terdiri dari 66 orang dokter umum, 18 orang dokter gigi.

Program Keluarga Berencana di Indonesia telah diakui keberhasilannya dalam upaya menekan laju pertumbuhan penduduk, bahkan dijadikan acuan model program KB di beberapa negara berkembang.

Program KB di Kabupaten Majalengka tahun 2021 berhasil menjangkau sebanyak 18.249 akseptor KB baru, dengan 15.367 akseptor menggunakan KB Hormonal dan 2.862 Akseptor menggunakan KB Non Hormonal. Jumlah pencapaian tersebut mencapai 58,65 % dari target yang ditetapkan sebanyak 31.082 akseptor.

Kehidupan beragama yang diatur dalam UUD 1945 Pasal 29 dan Sila Pertama Falsafah Negara, yaitu kehidupan beragama dikembangkan dan diarahkan untuk peningkatan akhlak demi kepentingan bersama untuk membangun masyarakat adil dan makmur.

Jumlah tempat peribadatan umat

by the addition of the medical personnel.

PHC is a medical facility closest to the community. Number of health centers in Majalengka Regency 2021 as many as 32 PHC and 26 auxiliary health centers.

While the number of doctor in 2021 who served in the clinic consists of 66 physicians, 18 dentists.

Family planning program in Indonesia has been recognized success in efforts to reduce the rate of population growth, and even used as a reference model of family planning programs in developing countries.

Family planning programs in Majalengka Regency in 2021 has successfully downloading reach as many as 18.249 new acceptors, with 15.367 KB acceptors using Hormonal and 2.862 Acceptor using Non Hormonal birth control. The amount of achievement reached 158,65% of the target set at 31.082 acceptors.

Religious life set out in Article 29 of the 1945 Constitution and the First Precept Philosophy of the State, namely the religious life dikembangkan and directed to increase the morality of mutual interest to build a just and prosperous society.

The number of places of worship of

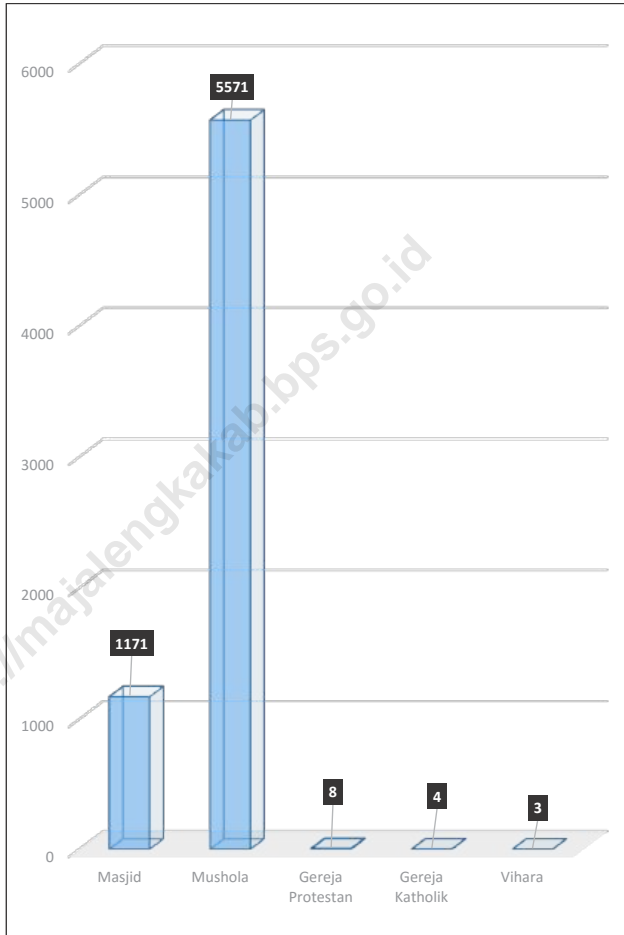
Islam tahun 2021 sebanyak 6.742, sementara untuk gereja ada 12 dan vihara sebanyak 3 buah.

Muslims in 2021 as many as 6.742, while there are 12 churches and monasteries 3 pieces.

<https://majalengkakab.bps.go.id>

Gambar 4.1
Figures

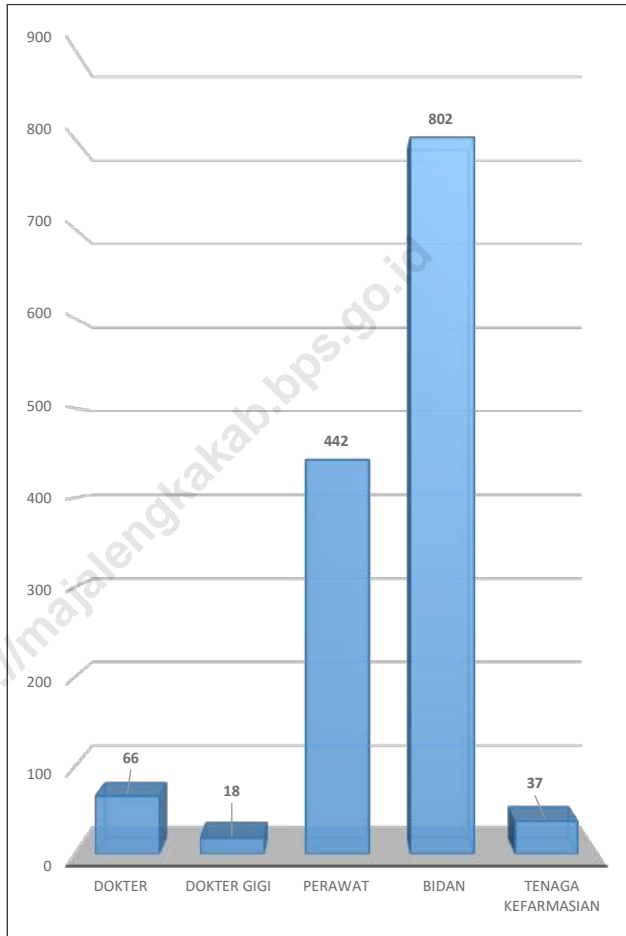
Tempat Peribadatan Menurut Kecamatan di Kabupaten Majalengka, 2021
Number of Places of Worship by Subdistrict in Majalengka Regency, 2021



Sumber/Source: Kementerian Agama Kabupaten Majalengka /Ministry of Religion Majalengka

Gambar 4.2
Figures

Jumlah Tenaga Kesehatan di Kabupaten Majalengka, 2021
Number of Health Human Resources in Majalengka Regency, 2021



Sumber/Source: Dinas Kesehatan Kabupaten Majalengka/ Departement of Health Majalengka

4.1 PENDIDIKAN EDUCATION

Tabel 4.1.1 Jumlah Sekolah, Guru, dan Murid Taman Kanak-Kanak (TK) di Bawah Kementerian Pendidikan dan Kebudayaan Menurut Kecamatan di Kabupaten Majalengka, 2020/2021 dan 2021/2022
Number of Schools, Teachers, and Pupils in Kindergarten Under The Ministry of Education and Culture by Subdistrict in Majalengka Regency, 2020/2021 and 2021/2022

Kecamatan Subdistrict	Sekolah/Schools					
	Negeri/Public		Swasta/Private		Jumlah/Total	
	2020/2021	2021/2022	2020/2021	2021/2022	2020/2021	2021/2022
(1)	(2)	(3)	(4)	(5)	(6)	(7)
010 Lemahsugih	-	-	21	21	21	21
020 Bantarujeg	-	-	14	14	14	14
021 Malausma	-	-	16	16	16	16
030 Cikijing	-	-	13	13	13	13
031 Cingambul	-	-	9	9	9	9
040 Talaga	-	-	13	13	13	13
041 Banjaran	-	-	13	13	13	13
050 Argapura	-	-	7	7	7	7
060 Maja	-	-	12	12	12	12
070 Majalengka	-	-	27	27	27	27
080 Cigasong	1	1	15	15	16	16
090 Sukahaji	1	1	13	13	14	14
091 Sindang	-	-	6	6	6	6
100 Rajagaluh	-	-	7	7	7	7
110 Sindangwangi	-	-	13	12	13	12
120 Lewimunding	-	-	11	11	11	11
130 Palasah	-	-	20	20	20	20
140 Jatiwangi	1	1	24	24	25	25
150 Dawuan	1	1	16	16	17	17
151 Kasokandel	-	-	16	16	16	16
160 Panyingkiran	-	-	11	11	11	11
170 Kadipaten	-	-	12	12	12	12
180 Kertajati	-	-	16	16	16	16
190 Jatitujuh	-	-	17	17	17	17
200 Ligung	-	-	22	23	22	23
210 Sumberjaya	-	-	20	20	20	20
Kabupaten Majalengka Majalengka Regency	4	4	384	384	388	388

Lanjutan Tabel/Continued Table 4.1.1

Kecamatan Subdistrict	Guru ¹ /Teachers ¹					
	Negeri/Public		Swasta/Private		Jumlah/Total	
	2020/2021	2021/2022	2020/2021	2021/2022	2020/2021	2021/2022
(1)	(8)	(9)	(10)	(11)	(12)	(13)
010 Lemahsugih	-	-	64	63	64	63
020 Bantarujeg	-	-	51	53	51	53
021 Malausma	-	-	48	45	48	45
030 Cikijing	-	-	56	59	56	59
031 Cingambul	-	-	22	22	22	22
040 Talaga	-	-	44	45	44	45
041 Banjaran	-	-	44	40	44	40
050 Argapura	-	-	24	19	24	19
060 Maja	-	-	55	55	55	55
070 Majalengka	-	-	143	131	143	131
080 Cigasong	9	5	56	53	65	58
090 Sukahaji	3	3	55	50	58	53
091 Sindang	-	-	17	16	17	16
100 Rajagaluh	-	-	19	20	19	20
110 Sindangwangi	-	-	41	38	41	38
120 Leuwimunding	-	-	38	40	38	40
130 Palasah	-	-	63	63	63	63
140 Jatiwangi	4	4	84	79	88	83
150 Dawuan	6	5	59	54	65	59
151 Kasokandel	-	-	60	59	60	59
160 Panyingkiran	-	-	31	32	31	32
170 Kadipaten	-	-	48	45	48	45
180 Kertajati	-	-	43	46	43	46
190 Jatitujuh	-	-	70	67	70	67
200 Ligung	-	-	60	63	60	63
210 Sumberjaya	-	-	69	67	69	67
Kabupaten Majalengka Majalengka Regency	22	17	1 364	1 324	1 386	1 341

Lanjutan Tabel/*Continued Table 4.1.1*

Kecamatan Subdistrict	Murid/Pupils					
	Negeri/Public		Swasta/Private		Jumlah/Total	
	2020/2021	2021/2022	2020/2021	2021/2022	2020/2021	2021/2022
(1)	(14)	(15)	(16)	(17)	(18)	(19)
010 Lemahsugih	-	-	722	776	722	776
020 Bantarujeg	-	-	470	505	470	505
021 Malausma	-	-	574	646	574	646
030 Cikijing	-	-	680	729	680	729
031 Cingambul	-	-	260	276	260	276
040 Talaga	-	-	475	459	475	459
041 Banjaran	-	-	324	323	324	323
050 Argapura	-	-	233	200	233	200
060 Maja	-	-	612	546	612	546
070 Majalengka	-	-	1 343	1 193	1 343	1 193
080 Cigasong	63	56	554	537	617	593
090 Sukahaji	28	28	610	522	638	550
091 Sindang	-	-	195	198	195	198
100 Rajagaluh	-	-	160	230	160	230
110 Sindangwangi	-	-	471	443	471	443
120 Leuwimunding	-	-	578	556	578	556
130 Palasah	-	-	754	697	754	697
140 Jatiwangi	72	59	898	971	970	1 030
150 Dawuan	38	33	560	495	598	528
151 Kasokandel	-	-	564	567	564	567
160 Panyingkiran	-	-	379	358	379	358
170 Kadipaten	-	-	545	476	545	476
180 Kertajati	-	-	408	440	408	440
190 Jatitujuh	-	-	790	744	790	744
200 Ligung	-	-	728	741	728	741
210 Sumberjaya	-	-	910	874	910	874
Kabupaten Majalengka Majalengka Regency	201	176	14 797	14 502	14 998	14 678

Catatan/Note: ¹ Jumlah guru termasuk kepala sekolah dan guru/*The total of teachers including headmaster and teacher*

Sumber/Source: Kementerian Pendidikan dan Kebudayaan, Data Semester Ganjil/*Ministry of Educations and Culture, Odd semester report data*

Tabel
Table 4.1.2

**Jumlah Sekolah, Guru, dan Murid Raudatul Athfal (RA)
di Bawah Kementerian Agama Menurut Kecamatan di
Kabupaten Majalengka, 2020/2021 dan 2021/2022**
**Number of Schools, Teachers, and Pupils in Raudatul Athfal
(RA) Under The Ministry of Religious Affairs by Subdistrict in
Majalengka Regency, 2020/2021 and 2021/2022**

Kecamatan Subdistrict	Sekolah/Schools		Guru/Teachers		Murid/Pupils	
	2020/2021	2021/2022	2020/2021	2021/2022	2020/2021	2021/2022
(1)	(2)	(3)	(4)	(5)	(6)	(7)
010 Lemahsugih	19	20	63	76	828	744
020 Bantarujeg	24	24	85	96	738	757
021 Malausma	15	15	46	55	616	689
030 Cikijing	21	21	82	95	938	929
031 Cingambul	10	12	45	54	685	695
040 Talaga	18	18	60	69	538	597
041 Banjaran	6	6	21	22	207	214
050 Argapura	10	9	36	40	348	332
060 Maja	16	16	78	87	890	887
070 Majalengka	14	14	60	81	536	582
080 Cigasong	3	3	10	13	136	132
090 Sukahaji	7	7	25	27	260	266
091 Sindang	5	5	16	24	166	174
100 Rajagaluh	15	16	74	79	733	793
110 Sindangwangi	7	7	26	31	281	271
120 Lewuwunding	15	15	93	98	1 211	1 129
130 Palasah	11	11	33	39	412	407
140 Jatiwangi	14	14	47	53	684	735
150 Dawuan	7	7	23	22	349	320
151 Kasokandel	10	10	40	36	404	429
160 Panyingkiran	4	4	17	21	184	229
170 Kadipaten	8	8	24	30	370	358
180 Kertajati	10	10	35	45	482	557
190 Jatitujuh	10	10	41	54	443	372
200 Ligung	13	13	39	47	549	512
210 Sumberjaya	7	7	32	37	436	534
Kabupaten Majalengka Majalengka Regency	299	303	1 151	1 336	13 424	13 659

Catatan/Note: Seluruh Raudatul Athfal (RA) berstatus swasta/All Raudatul Athfal (RA) are private

Sumber/Source: Kementerian Agama, Data Semester Ganjil/Ministry of Religious Affairs, Odd semester report data

Tabel
Table 4.1.3

**Jumlah Sekolah, Guru, dan Murid Sekolah Dasar (SD)
di Bawah Kementerian Pendidikan dan Kebudayaan
Menurut Kecamatan di Kabupaten Majalengka,
2020/2021 dan 2021/2022**
*Number of Schools, Teachers, and Pupils in Primary Schools
Under The Ministry of Education and Culture by Subdistrict
in Majalengka Regency, 2020/2021 and 2021/2022*

Kecamatan Subdistrict	Sekolah/Schools					
	Negeri/Public		Swasta/Private		Jumlah/Total	
	2020/2021	2021/2022	2020/2021	2021/2022	2020/2021	2021/2022
(1)	(2)	(3)	(4)	(5)	(6)	(7)
010 Lemahsugih	37	37	-	-	37	37
020 Bantarujeg	27	27	-	-	27	27
021 Malausma	25	25	-	-	25	25
030 Cikijing	30	30	3	3	33	33
031 Cingambul	25	25	-	-	25	25
040 Talaga	30	30	1	1	31	31
041 Banjaran	18	18	-	-	18	18
050 Argapura	22	22	-	-	22	22
060 Maja	29	29	-	-	29	29
070 Majalengka	34	34	3	3	37	37
080 Cigasong	17	17	-	-	17	17
090 Sukahaji	20	20	-	-	20	20
091 Sindang	11	11	-	-	11	11
100 Rajagaluh	28	28	-	-	28	28
110 Sindangwangi	18	18	1	1	20	19
120 Leuwimunding	30	30	-	-	30	30
130 Palasah	24	24	1	1	25	25
140 Jatiwangi	41	41	2	2	43	43
150 Dawuan	20	20	1	1	21	21
151 Kasokandel	21	21	1	1	22	22
160 Panyingkiran	15	15	1	1	16	16
170 Kadipaten	18	18	-	-	18	18
180 Kertajati	30	30	1	1	31	31
190 Jatitujuh	28	28	-	-	28	28
200 Ligung	33	33	-	-	33	33
210 Sumberjaya	26	26	-	-	26	26
Kabupaten Majalengka Majalengka Regency	657	657	15	15	673	672

Lanjutan Tabel/Continued Table 4.1.3

Kecamatan Subdistrict	Guru ¹ /Teachers ¹					
	Negeri/Public		Swasta/Private		Jumlah/Total	
	2020/2021	2021/2022	2020/2021	2021/2022	2020/2021	2021/2022
(1)	(8)	(9)	(10)	(11)	(12)	(13)
010 Lemahsugih	338	335	-	-	338	335
020 Bantarujeg	276	263	-	-	276	263
021 Malausma	242	236	-	-	242	236
030 Cikijing	365	342	15	34	380	376
031 Cingambul	268	258	-	-	268	258
040 Talaga	321	292	11	22	332	314
041 Banjaran	224	214	-	-	224	214
050 Argapura	213	189	-	-	213	189
060 Maja	341	326	-	-	341	326
070 Majalengka	416	392	46	49	462	441
080 Cigasong	235	214	-	-	235	214
090 Sukahaji	233	209	-	-	233	209
091 Sindang	98	91	-	-	98	91
100 Rajagaluh	230	207	-	-	230	207
110 Sindangwangi	164	153	5	7	169	160
120 Leuwimunding	306	285	-	-	306	285
130 Palasah	269	218	17	13	286	231
140 Jatiwangi	459	415	23	20	482	435
150 Dawuan	181	174	19	21	200	195
151 Kasokandel	231	212	1	4	232	216
160 Panyingkiran	170	148	19	16	189	164
170 Kadipaten	237	208	-	-	237	208
180 Kertajati	260	235	3	5	263	240
190 Jatitujuh	279	232	-	-	279	232
200 Ligung	306	290	-	-	306	290
210 Sumberjaya	255	227	-	-	255	227
Kabupaten Majalengka Majalengka Regency	6 917	6 365	159	191	7 076	6 556

Lanjutan Tabel/*Continued Table* 4.1.3

Kecamatan Subdistrict	Murid/Pupils					
	Negeri/Public		Swasta/Private		Jumlah/Total	
	2020/2021	2021/2022	2020/2021	2021/2022	2020/2021	2021/2022
(1)	(14)	(15)	(16)	(17)	(18)	(19)
010 Lemahsugih	5 118	4 931	-	-	5 118	4 931
020 Bantarujeg	3 665	3 597	-	-	3 665	3 597
021 Malausma	4 451	4 475	-	-	4 451	4 475
030 Cikijing	6 029	5 990	336	423	6 365	6 413
031 Cingambul	4 113	4 159	-	-	4 113	4 159
040 Talaga	3 867	3 839	187	201	4 054	4 040
041 Banjaran	1 479	1 493	-	-	1 479	1 493
050 Argapura	3 319	3 317	-	-	3 319	3 317
060 Maja	4 107	4 027	-	-	4 107	4 027
070 Majalengka	6 663	6 613	794	784	7 457	7 397
080 Cigasong	3 285	3 231	-	-	3 285	3 231
090 Sukahaji	3 709	3 727	-	-	3 709	3 727
091 Sindang	1 364	1 338	-	-	1 364	1 338
100 Rajagaluh	3 957	3 907	-	-	3 957	3 907
110 Sindangwangi	2 689	2 665	83	158	2 859	2 823
120 Leuwimunding	6 077	6 129	-	-	6 077	6 129
130 Palasah	4 558	4 552	285	307	4 843	4 859
140 Jatiwangi	7 733	7 654	213	254	7 946	7 908
150 Dawuan	3 565	3 527	467	479	4 032	4 006
151 Kasokandel	4 178	4 101	43	70	4 221	4 171
160 Panyingkiran	2 756	2 714	322	324	3 078	3 038
170 Kadipaten	4 340	4 305	-	-	4 340	4 305
180 Kertajati	3 933	3 910	57	70	3 990	3 980
190 Jatitujuh	4 345	4 379	-	-	4 345	4 379
200 Ligung	5 652	5 715	-	-	5 652	5 715
210 Sumberjaya	5 463	5 537	-	-	5 463	5 537
Kabupaten Majalengka Majalengka Regency	110 415	109 832	2 787	3 070	113 289	112 902

Catatan/Note: ¹ Jumlah guru termasuk kepala sekolah dan guru/*The total of teachers including headmaster and teacher*
 Sumber/Source: Kementerian Pendidikan dan Kebudayaan, Sistem Data Pokok Pendidikan, data semester ganjil/*Ministry of Educations and Culture, Basic Education Data System, odd semester report data*

Tabel
Table 4.1.4

Jumlah Sekolah, Guru, dan Murid Madrasah Ibtidaiyah (MI) di Bawah Kementerian Agama Menurut Kecamatan di Kabupaten Majalengka, 2019/2020 dan 2020/2021
Number of Schools, Teachers, and Pupils in Madrasah Ibtidaiyah (MI) Under The Ministry of Religious Affairs by Subdistrict in Majalengka Regency, 2019/2020 and 2020/2021

Kecamatan Subdistrict	Sekolah/Schools					
	Negeri/Public		Swasta/Private		Jumlah/Total	
	2020/2021	2021/2022	2020/2021	2021/2022	2020/2021	2021/2022
(1)	(2)	(3)	(4)	(5)	(6)	(7)
010 Lemahsugih	1	1	12	12	13	13
020 Bantarujeg	-	-	6	6	6	6
021 Malausma	-	-	7	7	7	7
030 Cikijing	-	-	4	4	4	4
031 Cingambul	-	-	2	2	2	2
040 Talaga	1	1	6	6	7	7
041 Banjaran	-	-	6	6	6	6
050 Argapura	-	-	-	-	-	-
060 Maja	-	-	8	8	8	8
070 Majalengka	-	-	-	-	-	-
080 Cigasong	-	-	-	-	-	-
090 Sukahaji	-	-	4	4	4	4
091 Sindang	-	-	1	1	1	1
100 Rajagaluh	-	-	2	2	2	2
110 Sindangwangi	-	-	2	3	2	3
120 Leuwimunding	-	-	1	1	1	1
130 Palasah	1	1	-	-	1	1
140 Jatiwangi	1	1	3	3	4	4
150 Dawuan	-	-	2	2	2	2
151 Kasokandel	-	-	3	3	3	3
160 Panyingkiran	-	-	-	-	-	-
170 Kadipaten	1	1	-	-	1	1
180 Kertajati	1	1	3	3	4	4
190 Jatitujuh	1	1	1	1	2	2
200 Ligung	-	-	2	2	2	2
210 Sumberjaya	-	-	3	3	3	3
Kabupaten Majalengka Majalengka Regency	7	7	78	79	85	86

Lanjutan Tabel/Continued Table 4.1.4

Kecamatan Subdistrict	Guru ¹ /Teachers ¹					
	Negeri/Public		Swasta/Private		Jumlah/Total	
	2020/2021	2021/2022	2020/2021	2021/2022	2020/2021	2021/2022
(1)	(8)	(9)	(10)	(11)	(12)	(13)
010 Lemahsugih	13	18	114	113	127	131
020 Bantarujeg	-	-	61	60	61	60
021 Malausma	-	-	65	62	65	62
030 Cikijing	-	-	35	48	35	48
031 Cingambul	-	-	19	19	19	19
040 Talaga	10	11	56	57	66	68
041 Banjaran	-	-	64	70	64	70
050 Argapura	-	-	-	-	-	-
060 Maja	-	-	75	88	75	88
070 Majalengka	-	-	-	-	-	-
080 Cigasong	-	-	-	-	-	-
090 Sukahaji	-	-	26	37	26	37
091 Sindang	-	-	9	10	9	10
100 Rajagaluh	-	-	22	22	22	22
110 Sindangwangi	-	-	14	14	14	14
120 Leuwimunding	-	-	10	11	10	11
130 Palasah	9	9	-	-	9	9
140 Jatiwangi	12	15	31	34	43	49
150 Dawuan	-	-	18	17	18	17
151 Kasokandel	-	-	28	33	28	33
160 Panyingkiran	-	-	-	-	-	-
170 Kadipaten	12	13	-	-	12	13
180 Kertajati	9	11	25	29	34	40
190 Jatitujuh	14	20	6	6	20	26
200 Ligung	-	-	15	13	15	13
210 Sumberjaya	-	-	25	30	25	30
Kabupaten Majalengka Majalengka Regency	79	97	718	773	797	870

Lanjutan Tabel/Continued Table 4.1.4

Kecamatan Subdistrict	Murid/Pupils					
	Negeri/Public		Swasta/Private		Jumlah/Total	
	2020/2021	2021/2022	2020/2021	2021/2022	2020/2021	2021/2022
(1)	(14)	(15)	(16)	(17)	(18)	(19)
010 Lemahsugih	163	151	1 338	1 458	1 501	1 609
020 Bantarujeg	-	-	663	677	663	677
021 Malausma	-	-	722	730	722	730
030 Cikijing	-	-	543	542	543	542
031 Cingambul	-	-	267	259	267	259
040 Talaga	138	140	654	676	792	816
041 Banjaran	-	-	584	594	584	594
050 Argapura	-	-	-	-	-	-
060 Maja	-	-	837	862	837	862
070 Majalengka	-	-	-	-	-	-
080 Cigasong	-	-	-	-	-	-
090 Sukahaji	-	-	310	332	310	332
091 Sindang	-	-	235	271	235	271
100 Rajagaluh	-	-	397	402	397	402
110 Sindangwangi	-	-	78	92	78	92
120 Leuwimunding	-	-	256	238	256	238
130 Palasah	96	100	-	-	96	100
140 Jatiwangi	219	219	447	440	666	659
150 Dawuan	-	-	207	223	207	223
151 Kasokandel	-	-	443	455	443	455
160 Panyingkiran	-	-	-	-	-	-
170 Kadipaten	167	154	-	-	167	154
180 Kertajati	87	83	356	349	443	432
190 Jatitujuh	311	320	43	46	354	366
200 Ligung	-	-	270	251	270	251
210 Sumberjaya	-	-	406	502	406	502
Kabupaten Majalengka Majalengka Regency	1 181	1 167	9 056	9 399	10 237	10 566

Catatan/Note:

Sumber/Source: Kementerian Agama, EMIS, Data Semester Ganjil/Ministry of Religious Affairs, EMIS, Odd semester report data

Tabel
Table 4.1.5

Jumlah Sekolah, Guru, dan Murid Sekolah Menengah Pertama (SMP) di Bawah Kementerian Pendidikan dan Kebudayaan Menurut Kecamatan di Kabupaten Majalengka, 2020/2021 dan 2021/2022
Number of Schools, Teachers, and Pupils in Lower Secondary Schools Under The Ministry of Education and Culture by Subdistrict in Majalengka Regency, 2020/2021 and 2021/2022

Kecamatan Subdistrict	Sekolah/Schools					
	Negeri/Public		Swasta/Private		Jumlah/Total	
	2020/2021	2021/2022	2020/2021	2021/2022	2020/2021	2021/2022
(1)	(2)	(3)	(4)	(5)	(6)	(7)
010 Lemahsugih	5	5	-	-	5	5
020 Bantarujeg	3	3	-	-	3	3
021 Malusma	2	2	4	5	6	7
030 Cikijing	3	3	2	3	5	6
031 Cingambul	2	2	4	4	6	6
040 Talaga	4	4	-	1	4	5
041 Banjaran	3	3	1	1	4	4
050 Argapura	3	3	1	1	4	4
060 Maja	5	5	3	4	8	9
070 Majalengka	7	7	2	2	9	9
080 Cigasong	1	1	1	1	2	2
090 Sukahaji	2	2	1	1	3	3
091 Sindang	1	1	1	1	2	2
100 Rajagaluh	3	3	2	2	5	5
110 Sindangwangi	3	3	1	1	4	4
120 Leuwimunding	3	3	1	1	4	4
130 Palasah	2	2	2	3	4	5
140 Jatiwangi	4	4	4	4	8	8
150 Dawuan	2	2	1	1	3	3
151 Kasokandel	3	3	1	1	4	4
160 Panyingkiran	2	2	2	2	4	4
170 Kadipaten	3	3	-	-	3	3
180 Kertajati	3	3	-	-	3	3
190 Jatitujuh	2	2	-	-	2	2
200 Ligung	4	4	-	-	4	4
210 Sumberjaya	4	4	1	1	5	5
Kabupaten Majalengka Majalengka Regency	79	79	35	40	114	119

Lanjutan Tabel/Continued Table 4.1.5

Kecamatan Subdistrict	Guru ¹ /Teachers ¹					
	Negeri/Public		Swasta/Private		Jumlah/Total	
	2020/2021	2021/2022	2020/2021	2021/2022	2020/2021	2021/2022
(1)	(8)	(9)	(10)	(11)	(12)	(13)
010 Lemahsugih	76	81	-	-	76	81
020 Bantarujeg	71	69	-	-	71	69
021 Malausma	55	61	29	38	84	99
030 Cikijing	84	85	29	35	113	120
031 Cingambul	30	33	44	45	74	78
040 Talaga	101	98	-	9	101	107
041 Banjaran	59	53	5	6	64	59
050 Argapura	64	56	10	8	74	64
060 Maja	126	126	39	35	165	161
070 Majalengka	249	241	20	19	269	260
080 Cigasong	25	23	12	10	37	33
090 Sukahaji	56	58	3	8	59	66
091 Sindang	22	22	24	25	46	47
100 Rajagaluh	76	72	20	25	96	97
110 Sindangwangi	52	53	18	22	70	75
120 Lewimunding	119	108	10	14	129	122
130 Palasah	54	54	19	23	73	77
140 Jatiwangi	185	165	39	45	224	210
150 Dawuan	72	68	9	9	81	77
151 Kasokandel	84	78	10	12	94	90
160 Panyingkiran	49	53	19	16	68	69
170 Kadipaten	99	90	-	-	99	90
180 Kertajati	66	60	-	-	66	60
190 Jatitujuh	57	56	-	-	57	56
200 Ligung	93	85	-	-	93	85
210 Sumberjaya	99	91	11	9	110	100
Kabupaten Majalengka Majalengka Regency	2 123	2 039	370	413	2 493	2 452

Lanjutan Tabel/Continued Table 4.1.5

Kecamatan Subdistrict	Murid/Pupils					
	Negeri/Public		Swasta/Private		Jumlah/Total	
	2020/2021	2021/2022	2020/2021	2021/2022	2020/2021	2021/2022
(1)	(14)	(15)	(16)	(17)	(18)	(19)
010 Lemahsugih	1 464	1 425	-	-	1 464	1 425
020 Bantarujeg	856	835	-	-	856	835
021 Malausma	1 065	1 083	431	565	1 496	1 648
030 Cikijing	1 298	1 243	511	630	1 809	1 873
031 Cingambul	445	402	596	600	1 041	1 002
040 Talaga	1 273	1 224	-	51	1 273	1 275
041 Banjaran	604	589	92	90	696	679
050 Argapura	987	1 023	90	102	1 077	1 125
060 Maja	1 724	1 786	686	840	2 410	2 626
070 Majalengka	4 044	3 985	379	326	4 423	4 311
080 Cigasong	283	275	39	40	322	315
090 Sukahaji	843	812	78	147	921	959
091 Sindang	313	331	586	565	899	896
100 Rajagaluh	1 226	1 169	877	1 097	2 103	2 266
110 Sindangwangi	657	688	504	549	1 161	1 237
120 Leuwimunding	2 093	2 060	104	213	2 197	2 273
130 Palasah	925	875	695	768	1 620	1 643
140 Jatiwangi	2 955	2 909	465	445	3 420	3 354
150 Dawuan	1 207	1 207	63	32	1 270	1 239
151 Kasokandel	1 481	1 527	135	148	1 616	1 675
160 Panyingkiran	802	876	220	227	1 022	1 103
170 Kadipaten	1 572	1 634	-	-	1 572	1 634
180 Kertajati	951	915	-	-	951	915
190 Jatitujuh	976	883	-	-	976	883
200 Ligung	1 457	1 426	-	-	1 457	1 426
210 Sumberjaya	1 581	1 469	89	125	1 670	1 594
Kabupaten Majalengka Majalengka Regency	33 082	32 651	6 640	7 560	39 722	40 211

Catatan/Note: ¹ Jumlah guru termasuk kepala sekolah dan guru/The total of teachers including headmaster and teacher
 Sumber/Source: Kementerian Pendidikan dan Kebudayaan, Sistem Data Pokok Pendidikan, data semester ganjil/Ministry of Educations and Culture, Basic Education Data System, odd semester report data

Tabel
Table 4.1.6

Jumlah Sekolah, Guru, dan Murid Madrasah Tsanawiyah (MTs) di Bawah Kementerian Agama Menurut Kecamatan di Kabupaten Majalengka, 2019/2020 dan 2020/2021
Number of Schools, Teachers, and Pupils in Madrasah Tsanawiyah (MTs) Under The Ministry of Religious Affairs by Subdistrict in Majalengka Regency , 2019/2020 and 2020/2021

Kecamatan Subdistrict	Sekolah/Schools					
	Negeri/Public		Swasta/Private		Jumlah/Total	
	2020/2021	2021/2022	2020/2021	2021/2022	2020/2021	2021/2022
(1)	(2)	(3)	(4)	(5)	(6)	(7)
010 Lemahsugih	1	1	4	4	5	5
020 Bantarujeg	1	1	6	6	7	7
021 Malausma	-	-	4	5	4	5
030 Cikijing	-	-	4	4	4	4
031 Cingambul	1	1	2	2	3	3
040 Talaga	1	1	3	3	4	4
041 Banjaran	-	-	1	1	1	1
050 Argapura	-	-	1	1	1	1
060 Maja	-	-	3	3	3	3
070 Majalengka	-	-	7	7	7	7
080 Cigasong	-	-	3	3	3	3
090 Sukahaji	1	1	3	3	4	4
091 Sindang	-	-	2	3	2	3
100 Rajagaluh	1	1	2	2	3	3
110 Sindangwangi	-	-	3	3	3	3
120 Lewimunding	1	1	3	3	4	4
130 Palasah	1	1	3	3	4	4
140 Jatiwangi	2	2	1	2	3	4
150 Dawuan	-	-	2	2	2	2
151 Kasokandel	-	-	5	5	5	5
160 Panyingkiran	-	-	1	1	1	1
170 Kadipaten	1	1	1	1	2	2
180 Kertajati	1	1	-	-	1	1
190 Jatitujuh	2	2	1	1	3	3
200 Ligung	1	1	2	2	3	3
210 Sumberjaya	-	-	3	3	3	3
Kabupaten Majalengka Majalengka Regency	15	15	70	73	85	88

Lanjutan Tabel/Continued Table 4.1.6

Kecamatan Subdistrict	Guru ¹ /Teachers ¹					
	Negeri/Public		Swasta/Private		Jumlah/Total	
	2020/2021	2021/2022	2020/2021	2021/2022	2020/2021	2021/2022
(1)	(8)	(9)	(10)	(11)	(12)	(13)
010 Lemahsugih	33	42	70	86	103	128
020 Bantarujeg	19	31	64	72	83	103
021 Malausma	-	-	58	78	58	78
030 Cikijing	-	-	116	148	116	148
031 Cingambul	36	46	33	39	69	85
040 Talaga	57	71	35	49	92	120
041 Banjaran	-	-	19	20	19	20
050 Argapura	-	-	13	15	13	15
060 Maja	-	-	55	66	55	66
070 Majalengka	-	-	111	121	111	121
080 Cigasong	-	-	39	49	39	49
090 Sukahaji	30	32	56	79	86	111
091 Sindang	-	-	28	34	28	34
100 Rajagaluh	30	42	29	30	59	72
110 Sindangwangi	-	-	49	59	49	59
120 Lewimunding	34	45	57	71	91	116
130 Palasah	31	43	35	42	66	85
140 Jatiwangi	56	86	29	48	85	134
150 Dawuan	-	-	30	28	30	28
151 Kasokandel	-	-	41	52	41	52
160 Panyingkiran	-	-	21	12	21	12
170 Kadipaten	27	35	10	9	37	44
180 Kertajati	37	47	-	-	37	47
190 Jatitujuh	37	47	24	16	61	63
200 Ligung	45	61	17	21	62	82
210 Sumberjaya	-	-	60	52	60	52
Kabupaten Majalengka Majalengka Regency	472	628	1 099	1 296	1 571	1 924

Lanjutan Tabel/Continued Table 4.1.6

Kecamatan Subdistrict	Murid/Pupils					
	Negeri/Public		Swasta/Private		Jumlah/Total	
	2020/2021	2021/2022	2020/2021	2021/2022	2020/2021	2021/2022
(1)	(14)	(15)	(16)	(17)	(18)	(19)
010 Lemahsugih	452	438	834	803	1 286	1 241
020 Bantarujeg	247	236	464	428	711	664
021 Malausma	-	-	767	752	767	752
030 Gikijing	-	-	1 677	1 650	1 677	1 650
031 Cingambul	438	381	299	325	737	706
040 Talaga	1 020	966	484	457	1 504	1 423
041 Banjaran	-	-	184	150	184	150
050 Argapura	-	-	146	140	146	140
060 Maja	-	-	768	726	768	726
070 Majalengka	-	-	1 689	1 584	1 689	1 584
080 Cigasong	-	-	479	474	479	474
090 Sukahaji	361	332	618	606	979	938
091 Sindang	-	-	235	236	235	236
100 Rajagaluh	444	491	409	377	853	868
110 Sindangwangi	-	-	673	648	673	648
120 Leuwimunding	456	427	943	898	1 399	1 325
130 Palasah	514	496	396	435	910	931
140 Jatiwangi	865	873	452	489	1 317	1 362
150 Dawuan	-	-	399	339	399	339
151 Kasokandel	-	-	334	319	334	319
160 Panyingkiran	-	-	70	52	70	52
170 Kadipaten	488	416	56	47	544	463
180 Kertajati	607	621	-	-	607	621
190 Jatitujuh	511	473	132	131	643	604
200 Ligung	808	764	48	49	856	813
210 Sumberjaya	-	-	500	507	500	507
Kabupaten Majalengka Majalengka Regency	7 211	6 914	13 056	12 622	20 267	19 536

Catatan/Note:

Sumber/Source: Kementerian Agama, EMIS, Data Semester Ganjil/Ministry of Religious Affairs, EMIS, Odd semester report data

Tabel
Table 4.1.7

Jumlah Sekolah, Guru, dan Murid Sekolah Menengah Atas (SMA) di Bawah Kementerian Pendidikan dan Kebudayaan Menurut Kecamatan di Kabupaten Majalengka, 2020/2021 dan 2021/2022
Number of Schools, Teachers, and Pupils in Upper Secondary Schools Under The Ministry of Education and Culture by Subdistrict in Majalengka Regency, 2020/2021 and 2021/2022

Kecamatan Subdistrict	Sekolah/Schools					
	Negeri/Public		Swasta/Private		Jumlah/Total	
	2020/2021	2021/2022	2020/2021	2021/2022	2020/2021	2021/2022
(1)	(2)	(3)	(4)	(5)	(6)	(7)
010 Lemahsugih	-	-	-	-	-	-
020 Bantarujeg	1	1	-	-	1	1
021 Malausma	-	-	-	-	-	-
030 Cikijing	1	1	1	1	2	2
031 Cingambul	-	-	-	-	-	-
040 Talaga	1	1	-	-	1	1
041 Banjaran	-	-	-	-	-	-
050 Argapura	-	-	-	-	-	-
060 Maja	1	1	-	-	1	1
070 Majalengka	2	2	1	1	3	3
080 Cigasong	-	-	-	-	-	-
090 Sukahaji	1	1	-	-	1	1
091 Sindang	-	-	1	1	1	1
100 Rajagaluh	1	1	1	1	2	2
110 Sindangwangi	1	1	-	-	1	1
120 Leuwimunding	1	1	-	-	1	1
130 Palasah	-	-	1	1	1	1
140 Jatiwangi	1	1	1	1	2	2
150 Dawuan	-	-	-	-	-	-
151 Kasokandel	1	1	-	-	1	1
160 Panyingkiran	-	-	-	-	-	-
170 Kadipaten	1	1	-	-	1	1
180 Kertajati	-	-	-	-	-	-
190 Jatitujuh	1	1	-	-	1	1
200 Ligung	1	1	-	-	1	1
210 Sumberjaya	1	1	-	-	1	1
Kabupaten Majalengka Majalengka Regency	16	16	6	6	22	22

Lanjutan Tabel/Continued Table 4.1.7

Kecamatan Subdistrict	Guru ¹ /Teachers ¹					
	Negeri/Public		Swasta/Private		Jumlah/Total	
	2020/2021	2021/2022	2020/2021	2021/2022	2020/2021	2021/2022
(1)	(8)	(9)	(10)	(11)	(12)	(13)
010 Lemahsugih	-	-	-	-	-	-
020 Bantarujeg	45	52	-	-	45	52
021 Malausma	-	-	-	-	-	-
030 Cikijing	28	26	8	13	36	39
031 Cingambul	-	-	-	-	-	-
040 Talaga	63	63	-	-	63	63
041 Banjaran	-	-	-	-	-	-
050 Argapura	-	-	-	-	-	-
060 Maja	66	62	-	-	66	62
070 Majalengka	134	125	27	25	161	150
080 Cigasong	-	-	-	-	-	-
090 Sukahaji	42	43	-	-	42	43
091 Sindang	-	-	16	15	16	15
100 Rajagaluh	62	61	15	15	77	76
110 Sindangwangi	30	33	-	-	30	33
120 Leuwimunding	55	51	-	-	55	51
130 Palasah	-	-	8	6	8	6
140 Jatiwangi	52	56	13	13	65	69
150 Dawuan	-	-	-	-	-	-
151 Kasokandel	58	55	-	-	58	55
160 Panyingkiran	-	-	-	-	-	-
170 Kadipaten	39	38	-	-	39	38
180 Kertajati	-	-	-	-	-	-
190 Jatitujuh	49	46	-	-	49	46
200 Ligung	39	40	-	-	39	40
210 Sumberjaya	31	36	-	-	31	36
Kabupaten Majalengka Majalengka Regency	793	787	87	87	880	874

Lanjutan Tabel/*Continued Table 4.1.7*

Kecamatan Subdistrict	Murid/Pupils					
	Negeri/Public		Swasta/Private		Jumlah/Total	
	2020/2021	2021/2022	2020/2021	2021/2022	2020/2021	2021/2022
(1)	(14)	(15)	(16)	(17)	(18)	(19)
010 Lemahsugih	-	-	-	-	-	-
020 Bantarujeg	943	1 329	-	-	943	1 329
021 Malausma	-	-	-	-	-	-
030 Cikijing	498	722	211	206	709	928
031 Cingambul	-	-	-	-	-	-
040 Talaga	1 280	1 288	-	-	1 280	1 288
041 Banjaran	-	-	-	-	-	-
050 Argapura	-	-	-	-	-	-
060 Maja	1 231	1 248	-	-	1 231	1 248
070 Majalengka	2 545	2 554	271	236	2 816	2 790
080 Cigasong	-	-	-	-	-	-
090 Sukahaji	675	713	-	-	675	713
091 Sindang	-	-	225	227	225	227
100 Rajagaluh	1 129	1 187	121	230	1 250	1 417
110 Sindangwangi	506	612	-	-	506	612
120 Leuwimunding	793	846	-	-	793	846
130 Palasah	-	-	249	320	249	320
140 Jatiwangi	1 183	1 257	136	296	1 319	1 553
150 Dawuan	-	-	-	-	-	-
151 Kasokandel	1 030	1 054	-	-	1 030	1 054
160 Panyingkiran	-	-	-	-	-	-
170 Kadipaten	464	524	-	-	464	524
180 Kertajati	-	-	-	-	-	-
190 Jatitujuh	925	1 031	-	-	925	1 031
200 Ligung	831	896	-	-	831	896
210 Sumberjaya	654	602	-	-	654	602
Kabupaten Majalengka Majalengka Regency	14 687	15 863	1 213	1 515	15 900	17 378

Catatan/Note: ¹ Jumlah guru termasuk kepala sekolah dan guru/The total of teachers including headmaster and teacher

Sumber/Source: Kementerian Pendidikan dan Kebudayaan, Sistem Data Pokok Pendidikan, data semester ganjil/Ministry of Educations and Culture, Basic Education Data System, odd semester report data

Tabel
Table 4.1.8

Jumlah Sekolah, Guru, dan Murid Sekolah Menengah Kejuruan (SMK) di Bawah Kementerian Pendidikan dan Kebudayaan Menurut Kecamatan di Kabupaten Majalengka, 2020/2021 dan 2021/2022
Number of Schools, Teachers, and Pupils in Vocational High Schools Under The Ministry of Education and Culture by Subdistrict in Majalengka Regency, 2020/2021 and 2021/2022

Kecamatan Subdistrict	Sekolah/Schools					
	Negeri/Public		Swasta/Private		Jumlah/Total	
	2020/2021	2021/2022	2020/2021	2021/2022	2020/2021	2021/2022
(1)	(2)	(3)	(4)	(5)	(6)	(7)
010 Lemahsugih	1	1	1	1	2	2
020 Bantarujeg	-	-	2	2	2	2
021 Malausma	1	1	-	-	1	1
030 Cikijing	-	-	2	2	2	2
031 Cingambul	-	-	1	1	1	1
040 Talaga	1	1	2	2	3	3
041 Banjaran	-	-	1	1	1	1
050 Argapura	-	-	1	1	1	1
060 Maja	1	1	1	1	2	2
070 Majalengka	-	-	7	7	7	7
080 Cigasong	1	1	1	1	2	2
090 Sukahaji	-	-	2	2	2	2
091 Sindang	-	-	2	2	2	2
100 Rajagaluh	-	-	2	2	2	2
110 Sindangwangi	-	-	2	2	2	2
120 Leuwimunding	1	1	1	1	2	2
130 Palasah	1	1	3	3	4	4
140 Jatiwangi	-	-	4	4	4	4
150 Dawuan	-	-	1	1	1	1
151 Kasokandel	-	-	1	1	1	1
160 Panyingkiran	1	1	2	2	3	3
170 Kadipaten	2	2	2	2	4	4
180 Kertajati	1	1	1	1	2	2
190 Jatitujuh	-	-	1	1	1	1
200 Ligung	-	-	2	2	2	2
210 Sumberjaya	-	-	-	-	-	-
Kabupaten Majalengka Majalengka Regency	11	11	45	45	56	56

Lanjutan Tabel/Continued Table 4.1.8

Kecamatan Subdistrict	Guru ¹ /Teachers ¹					
	Negeri/Public		Swasta/Private		Jumlah/Total	
	2020/2021	2021/2022	2020/2021	2021/2022	2020/2021	2021/2022
(1)	(8)	(9)	(10)	(11)	(12)	(13)
010 Lemahsugih	52	50	16	16	68	66
020 Bantarujeg	-	-	38	38	38	38
021 Malausma	27	33	-	-	27	33
030 Cikijing	-	-	52	55	52	55
031 Cingambul	-	-	8	8	8	8
040 Talaga	72	88	49	50	121	138
041 Banjaran	-	-	7	8	7	8
050 Argapura	-	-	17	13	17	13
060 Maja	68	69	9	10	77	79
070 Majalengka	-	-	145	138	145	138
080 Cigasong	125	118	66	60	191	178
090 Sukahaji	-	-	29	30	29	30
091 Sindang	-	-	40	29	40	29
100 Rajagaluh	-	-	28	27	28	27
110 Sindangwangi	-	-	56	53	56	53
120 Leuwimunding	58	64	10	12	68	76
130 Palasah	123	134	40	38	163	172
140 Jatiwangi	-	-	99	114	99	114
150 Dawuan	-	-	12	13	12	13
151 Kasokandel	-	-	14	12	14	12
160 Panyingkiran	58	60	32	26	90	86
170 Kadipaten	95	93	26	21	121	114
180 Kertajati	44	49	10	9	54	58
190 Jatitujuh	-	-	22	24	22	24
200 Ligung	-	-	47	54	47	54
210 Sumberjaya	-	-	-	-	-	-
Kabupaten Majalengka Majalengka Regency	722	758	872	858	1 594	1 616

Lanjutan Tabel/Continued Table 4.1.8

Kecamatan Subdistrict	Murid/Pupils					
	Negeri/Public		Swasta/Private		Jumlah/Total	
	2020/2021	2021/2022	2020/2021	2021/2022	2020/2021	2021/2022
(1)	(14)	(15)	(16)	(17)	(18)	(19)
010 Lemahsugih	868	904	185	133	1 053	1 037
020 Bantarujeg	-	-	323	320	323	320
021 Malausma	443	454	-	-	443	454
030 Cikijing	-	-	920	838	920	838
031 Cingambul	-	-	156	117	156	117
040 Talaga	1 539	1 611	435	483	1 974	2 094
041 Banjaran	-	-	62	62	62	62
050 Argapura	-	-	102	105	102	105
060 Maja	1 188	1 188	135	150	1 323	1 338
070 Majalengka	-	-	1 807	1 642	1 807	1 642
080 Cigasong	2 532	2 564	1 544	1 426	4 076	3 990
090 Sukahaji	-	-	311	300	311	300
091 Sindang	-	-	397	466	397	466
100 Rajagaluh	-	-	377	396	377	396
110 Sindangwangi	-	-	1 832	1 815	1 832	1 815
120 Leuwimunding	1 280	1 409	74	47	1 354	1 456
130 Palasah	2 583	3 410	341	313	2 924	3 723
140 Jatiwangi	-	-	2 125	2 264	2 125	2 264
150 Dawuan	-	-	193	103	193	103
151 Kasokandel	-	-	316	323	316	323
160 Panyingkiran	1 351	1 395	152	142	1 503	1 537
170 Kadipaten	1 720	1 719	319	269	2 039	1 988
180 Kertajati	1 141	853	60	51	1 201	904
190 Jatitujuh	-	-	503	513	503	513
200 Ligung	-	-	878	939	878	939
210 Sumberjaya	-	-	-	-	-	-
Kabupaten Majalengka Majalengka Regency	14 645	15 507	13 547	13 217	28 192	28 724

Catatan/Note: ¹ Guru yang mengajar di 2 sekolah atau lebih dihitung di masing-masing sekolah. Jumlah guru termasuk kepala sekolah dan guru/The teacher who taught in two schools or more counted in every school. The total of teachers including headmaster and teacher

Sumber/Source: Kementerian Pendidikan dan Kebudayaan, Sistem Data Pokok Pendidikan, data semester ganjil/Ministry of Educations and Culture, Basic Education Data System, odd semester report data

Tabel
Table 4.1.9

**Jumlah Sekolah, Guru, dan Murid Madrasah Aliyah (MA)
di Bawah Kementerian Agama Menurut Kecamatan di
Kabupaten Majalengka, 2019/2020 dan 2020/2021**
*Number of Schools, Teachers, and Pupils in Madrasah Aliyah
(MA) Under the Ministry of Religious Affairs by Subdistrict in
Majalengka Regency, 2019/2020 and 2020/2021*

Kecamatan Subdistrict	Sekolah/Schools					
	Negeri/Public		Swasta/Private		Jumlah/Total	
	2020/2021	2021/2022	2020/2021	2021/2022	2020/2021	2021/2022
(1)	(2)	(3)	(4)	(5)	(6)	(7)
010 Lemahsugih	-	-	2	2	2	2
020 Bantarujeg	-	-	1	1	1	1
021 Malausma	-	-	2	2	2	2
030 Cikijing	-	-	1	1	1	1
031 Cingambul	-	-	3	3	3	3
040 Talaga	1	1	2	2	3	3
041 Banjaran	-	-	1	1	1	1
050 Argapura	-	-	-	-	-	-
060 Maja	-	-	3	3	3	3
070 Majalengka	-	-	5	5	5	5
080 Cigasong	-	-	-	-	-	-
090 Sukahaji	-	-	-	-	-	-
091 Sindang	-	-	-	-	-	-
100 Rajagaluh	1	1	-	-	1	1
110 Sindangwangi	-	-	2	2	2	2
120 Leuwimunding	-	-	2	2	2	2
130 Palasah	-	-	3	3	3	3
140 Jatiwangi	1	1	1	1	2	2
150 Dawuan	-	-	1	1	1	1
151 Kasokandel	-	-	1	1	1	1
160 Panyingkiran	-	-	-	-	-	-
170 Kadipaten	-	-	-	-	-	-
180 Kertajati	-	-	1	1	1	1
190 Jatitujuh	-	-	1	1	1	1
200 Ligung	-	-	-	-	-	-
210 Sumberjaya	-	-	-	-	-	-
Kabupaten Majalengka Majalengka Regency	3	3	32	32	35	35

Lanjutan Tabel/Continued Table 4.1.9

Kecamatan Subdistrict	Guru ¹ /Teachers ¹					
	Negeri/Public		Swasta/Private		Jumlah/Total	
	2020/2021	2021/2022	2020/2021	2021/2022	2020/2021	2021/2022
(1)	(8)	(9)	(10)	(11)	(12)	(13)
010 Lemahsugih	-	-	30	33	30	33
020 Bantarujeg	-	-	17	15	17	15
021 Malausma	-	-	31	35	31	35
030 Cikijing	-	-	18	20	18	20
031 Cingambul	-	-	25	32	25	32
040 Talaga	48	77	37	49	85	126
041 Banjaran	-	-	18	19	18	19
050 Argapura	-	-	-	-	-	-
060 Maja	-	-	52	66	52	66
070 Majalengka	-	-	95	100	95	100
080 Cigasong	-	-	-	-	-	-
090 Sukahaji	-	-	-	-	-	-
091 Sindang	-	-	-	-	-	-
100 Rajagaluh	47	60	-	-	47	60
110 Sindangwangi	-	-	22	24	22	24
120 Leuwimunding	-	-	32	40	32	40
130 Palasah	-	-	66	58	66	58
140 Jatiwangi	33	42	12	16	45	58
150 Dawuan	-	-	10	18	10	18
151 Kasokandel	-	-	12	19	12	19
160 Panyingkiran	-	-	-	-	-	-
170 Kadipaten	-	-	-	-	-	-
180 Kertajati	-	-	10	12	10	12
190 Jatitujuh	-	-	26	14	26	14
200 Ligung	-	-	-	-	-	-
210 Sumberjaya	-	-	-	-	-	-
Kabupaten Majalengka Majalengka Regency	128	179	513	570	641	749

Lanjutan Tabel/*Continued Table 4.1.9*

Kecamatan Subdistrict	Murid/Pupils					
	Negeri/Public		Swasta/Private		Jumlah/Total	
	2020/2021	2021/2022	2020/2021	2021/2022	2020/2021	2021/2022
(1)	(14)	(15)	(16)	(17)	(18)	(19)
010 Lemahsugih	-	-	470	464	470	464
020 Bantarujeg	-	-	135	129	135	129
021 Malausma	-	-	459	456	459	456
030 Cikijing	-	-	246	250	246	250
031 Cingambul	-	-	263	273	263	273
040 Talaga	1 060	1 000	579	568	1 639	1 568
041 Banjaran	-	-	169	178	169	178
050 Argapura	-	-	-	-	-	-
060 Maja	-	-	559	591	559	591
070 Majalengka	-	-	758	691	758	691
080 Cigasong	-	-	-	-	-	-
090 Sukahaji	-	-	-	-	-	-
091 Sindang	-	-	-	-	-	-
100 Rajagaluh	1 067	1 050	-	-	1 067	1 050
110 Sindangwangi	-	-	104	111	104	111
120 Leuwimunding	-	-	370	406	370	406
130 Palasah	-	-	287	284	287	284
140 Jatiwangi	563	552	123	124	686	676
150 Dawuan	-	-	197	257	197	257
151 Kasokandel	-	-	123	118	123	118
160 Panyingkiran	-	-	-	-	-	-
170 Kadipaten	-	-	-	-	-	-
180 Kertajati	-	-	90	97	90	97
190 Jatitujuh	-	-	88	91	88	91
200 Ligung	-	-	-	-	-	-
210 Sumberjaya	-	-	-	-	-	-
Kabupaten Majalengka Majalengka Regency	2 690	2 602	5 020	5 088	7 710	7 690

Catatan/*Note*: ...Sumber/*Source*: Kementerian Agama, EMIS, Data Semester Ganjil/*Ministry of Religious Affairs, EMIS, Odd semester report data*

Tabel 4.1.10 **Jumlah Desa¹/Kelurahan yang Memiliki Fasilitas Sekolah Menurut Kecamatan dan Tingkat Pendidikan di Kabupaten Majalengka, 2019–2021**
Number of Villages¹/Kelurahan Having Educational Facilities by Subdistrict and Educational Level in Majalengka Regency, 2019–2021

Kecamatan Subdistrict	SD Primary School		
	2019	2020	2021
(1)	(2)	(3)	(4)
010 Lemahsugih	19	19	19
020 Bantarujeg	13	13	13
021 Malausma	11	11	11
030 Cikijing	15	15	15
031 Cingambul	13	13	13
040 Talaga	17	17	17
041 Banjaran	13	13	13
050 Argapura	14	14	14
060 Maja	18	18	18
070 Majalengka	14	14	14
080 Cigasong	10	10	10
090 Sukahaji	13	13	13
091 Sindang	7	7	7
100 Rajagaluh	13	13	13
110 Sindangwangi	10	10	10
120 Leuwimunding	14	14	14
130 Palasah	13	13	13
140 Jatiwangi	16	16	16
150 Dawuan	11	11	11
151 Kasokandel	10	10	10
160 Panyingkiran	9	9	9
170 Kadipaten	7	7	7
180 Kertajati	14	14	14
190 Jatitujuh	15	15	15
200 Ligung	19	19	19
210 Sumberjaya	15	15	15
Kabupaten Majalengka Majalengka Regency	343	343	343

Lanjutan Tabel/*Continued Table* 4.1.10

Kecamatan Subdistrict	SMP Junior High School		
	2019	2020	2021
(1)	(5)	(6)	(7)
010 Lemahsugih	8	9	9
020 Bantarujeg	10	9	9
021 Malausma	7	7	7
030 Cikijing	7	7	8
031 Cingambul	7	7	7
040 Talaga	6	7	7
041 Banjaran	4	4	4
050 Argapura	4	5	5
060 Maja	8	8	9
070 Majalengka	7	7	7
080 Cigasong	5	5	5
090 Sukahaji	6	6	6
091 Sindang	4	4	4
100 Rajagaluh	7	7	7
110 Sindangwangi	5	5	5
120 Leuwimunding	7	7	7
130 Palasah	5	5	5
140 Jatiwangi	8	8	9
150 Dawuan	4	4	4
151 Kasokandel	6	6	6
160 Panyingkiran	4	4	4
170 Kadipaten	4	4	4
180 Kertajati	3	3	5
190 Jatitujuh	4	4	4
200 Ligung	6	6	6
210 Sumberjaya	5	5	5
Kabupaten Majalengka Majalengka Regency	151	153	158

Lanjutan Tabel/*Continued Table 4.1.10*

Kecamatan Subdistrict	SMA Senior High School		
	2019	2020	2021
(1)	(8)	(9)	(10)
010 Lemahsugih	2	2	2
020 Bantarujeg	2	2	2
021 Malausma	2	2	2
030 Cikijing	3	3	3
031 Cingambul	2	2	3
040 Talaga	3	3	3
041 Banjaran	1	1	1
050 Argapura	–	–	–
060 Maja	3	3	3
070 Majalengka	3	3	3
080 Cigasong	–	–	–
090 Sukahaji	1	1	1
091 Sindang	1	1	1
100 Rajagaluh	3	3	3
110 Sindangwangi	2	3	3
120 Leuwimunding	2	2	2
130 Palasah	3	3	3
140 Jatiwangi	4	4	4
150 Dawuan	–	1	1
151 Kasokandel	3	4	4
160 Panyingkiran	–	–	–
170 Kadipaten	1	1	1
180 Kertajati	1	1	1
190 Jatitujuh	1	1	1
200 Ligung	1	1	1
210 Sumberjaya	1	1	1
Kabupaten Majalengka Majalengka Regency	45	48	49

Lanjutan Tabel/*Continued Table* 4.1.10

Kecamatan Subdistrict	SMK Vocational School		
	2019	2020	2021
(1)	(11)	(12)	(13)
010 Lemahsugih	2	2	2
020 Bantarujeg	2	2	2
021 Malausma	1	1	1
030 Cikijing	1	1	2
031 Cingambul	1	1	1
040 Talaga	5	4	4
041 Banjaran	1	1	1
050 Argapura	1	1	1
060 Maja	2	2	2
070 Majalengka	4	4	4
080 Cigasong	1	1	1
090 Sukahaji	1	1	1
091 Sindang	2	2	2
100 Rajagaluh	2	3	4
110 Sindangwangi	2	2	2
120 Leuwimunding	2	2	2
130 Palasah	3	3	3
140 Jatiwangi	3	3	3
150 Dawuan	1	1	2
151 Kasokandel	1	1	1
160 Panyingkiran	1	2	2
170 Kadipatan	4	4	4
180 Kertajati	1	1	2
190 Jatitujuh	2	2	2
200 Ligung	2	2	2
210 Sumberjaya	–	–	–
Kabupaten Majalengka Majalengka Regency	48	49	53

Lanjutan Tabel/Continued Table 4.1.10

Kecamatan Subdistrict	Perguruan Tinggi University		
	2019	2020	2021
(1)	(14)	(15)	(16)
010 Lemahsugih	--	--	--
020 Bantarujeg	--	--	--
021 Malausma	--	--	--
030 Cikijing	--	--	--
031 Cingambul	--	--	--
040 Talaga	--	--	--
041 Banjaran	--	--	--
050 Argapura	--	--	--
060 Maja	--	--	--
070 Majalengka	3	3	3
080 Cigasong	--	--	--
090 Sukahaji	--	--	--
091 Sindang	--	--	--
100 Rajagaluh	--	--	--
110 Sindangwangi	--	--	--
120 Leuwimunding	--	--	--
130 Palasah	--	--	--
140 Jatiwangi	1	--	--
150 Dawuan	--	--	--
151 Kasokandel	1	1	1
160 Panyingkiran	--	--	--
170 Kadipaten	1	1	1
180 Kertajati	--	--	--
190 Jatitujuh	--	--	--
200 Ligung	--	--	--
210 Sumberjaya	--	--	--
Kabupaten Majalengka Majalengka Regency	6	5	5

Catatan/Note: ¹ Desa pada tabel ini termasuk Unit Permukiman Transmigrasi (UPT) yang masih dibina oleh kementerian terkait dan nagari di Provinsi Sumatera Barat/Villages in this table include Transmigration Settlement Unit which is still fostered by the relevant ministries and the nagari in the Province of Sumatera Barat

Sumber/Source: BPS, Pendataan Potensi Desa (Podes)/ BPS-Statistics Indonesia, Village Potential Data Collection

Tabel
Table 4.1.11

Angka Partisipasi Murni (APM) dan Angka Partisipasi Kasar (APK) Menurut Jenjang Pendidikan di Kabupaten Majalengka, 2020 dan 2021
Net Enrollment Rate and Gross Enrollment Ratio by Educational Level in Majalengka Regency, 2020 and 2021

Jenjang Pendidikan <i>Educational Level</i>	Angka Partisipasi Murni (APM) <i>Net Enrollment Rate</i>		Angka Partisipasi Kasar (APK) <i>Gross Enrollment Ratio</i>	
	2020	2021	2020	2021
(1)	(2)	(3)	(4)	(5)
SD/MI/Sederajat <i>Primary School</i>	97,90	97,96	104,85	105,81
SMP/MTs/ Sederajat <i>Lower Secondary School</i>	81,38	80,81	93,44	91,24
SMA/SMK/MA/Sederajat <i>Upper Secondary School</i>	61,29	60,97	75,14	72,50

Catatan/Note: ...

Sumber/Source: BPS, Survei Sosial Ekonomi Nasional (Susenas)/BPS-Statistics Indonesia, National Socioeconomic Survey

Tabel
Table 4.1.12**Persentase Penduduk Berumur 15 Tahun ke Atas yang Melek Huruf Menurut Kelompok Umur di Kabupaten Majalengka, 2020 dan 2021**
Percentage of Literate People Aged 15 Years and Over by Age Group in Majalengka Regency, 2020 and 2021

Kelompok Umur Age Group	2020	2021
(1)	(2)	(3)
15–19	99,52	100,00
20–24	100,00	100,00
25–29	100,00	100,00
30–34	100,00	98,79
35–39	99,11	100,00
40–44	99,71	100,00
45–49	100,00	100,00
50+	97,37	92,93
Jumlah/Total	98,90	97,29
15–24	99,75	100,00
15–44	99,71	99,79
15+	98,90	97,29
45+	97,93	94,36

Catatan/Note: ...

Sumber/Source: BPS, Survei Sosial Ekonomi Nasional (Susenas)/BPS-Statistics Indonesia, National Socioeconomic Survey

4.2 KESEHATAN HEALTH

Tabel 4.2.1 **Jumlah Desa¹/Kelurahan Yang Memiliki Sarana Kesehatan Menurut Kecamatan di Kabupaten Majalengka, 2019–2021**
Table 4.2.1 **Number of Villages¹/Kelurahan Having Health Facilities by Subdistrict in Majalengka Regency, 2019–2021**

Kecamatan Subdistrict	Rumah Sakit Hospital		
	2019	2020	2021
(1)	(2)	(3)	(4)
010 Lemahsugih	–	–	–
020 Bantarujeg	–	–	–
021 Malausma	–	–	–
030 Cikijing	–	–	–
031 Cingambul	–	–	–
040 Talaga	–	–	–
041 Banjaran	–	–	–
050 Argapura	–	–	–
060 Maja	–	–	–
070 Majalengka	1	1	1
080 Cigasong	–	–	–
090 Sukahaji	–	–	–
091 Sindang	–	–	–
100 Rajagaluh	–	–	–
110 Sindangwangi	–	–	–
120 Leuwimunding	–	–	–
130 Palasah	–	–	–
140 Jatiwangi	–	–	–
150 Dawuan	1	2	2
151 Kasokandel	–	–	–
160 Panyingkiran	1	1	1
170 Kadipaten	–	–	–
180 Kertajati	–	–	–
190 Jatitujuh	–	–	–
200 Ligung	–	–	–
210 Sumberjaya	–	1	1
Kabupaten Majalengka Majalengka Regency	3	5	5

Lanjutan Tabel/Continued Table 4.2.1

Kecamatan Subdistrict	Rumah Sakit Bersalin Maternity Hospital		
	2019	2020	2021
(1)	(5)	(6)	(7)
010 Lemahsugih	–	–	–
020 Bantarujeg	–	–	–
021 Malausma	–	–	–
030 Cikijing	–	–	–
031 Cingambul	–	–	–
040 Talaga	–	–	–
041 Banjaran	–	–	–
050 Argapura	–	–	–
060 Maja	–	–	–
070 Majalengka	–	–	–
080 Cigasong	–	–	–
090 Sukahaji	–	–	–
091 Sindang	–	–	–
100 Rajagaluh	–	–	–
110 Sindangwangi	–	–	–
120 Leuwimunding	–	–	–
130 Palasah	–	–	–
140 Jatiwangi	–	–	–
150 Dawuan	1	1	–
151 Kasokandel	–	–	–
160 Panyingkiran	–	–	–
170 Kadipaten	–	–	–
180 Kertajati	–	–	–
190 Jatitujuh	–	–	–
200 Ligung	–	–	–
210 Sumberjaya	1	1	–
Kabupaten Majalengka Majalengka Regency	2	2	–

Lanjutan Tabel/*Continued Table 4.2.1*

Kecamatan <i>Subdistrict</i>	Poliklinik <i>Polyclinic</i>		
	2019	2020	2021
(1)	(8)	(9)	(10)
010 Lemahsugih	–	–	1
020 Bantarujeg	1	2	2
021 Malausma	–	–	–
030 Cikijing	2	4	4
031 Cingambul	–	–	–
040 Talaga	1	2	2
041 Banjaran	–	–	–
050 Argapura	–	–	1
060 Maja	1	4	2
070 Majalengka	3	4	5
080 Cigasong	1	1	3
090 Sukahaji	3	3	2
091 Sindang	–	–	–
100 Rajagaluh	1	1	1
110 Sindangwangi	–	–	–
120 Leuwimunding	1	1	1
130 Palasah	–	–	–
140 Jatiwangi	1	2	2
150 Dawuan	2	2	2
151 Kasokandel	1	2	2
160 Panyingkiran	1	1	1
170 Kadipaten	3	3	4
180 Kertajati	1	2	2
190 Jatitujuh	1	1	–
200 Ligung	2	2	2
210 Sumberjaya	3	3	2
Kabupaten Majalengka <i>Majalengka Regency</i>	29	40	41

Lanjutan Tabel/Continued Table 4.2.1

Kecamatan Subdistrict	Puskesmas Public Health Center		
	2019	2020	2021
(1)	(11)	(12)	(13)
010 Lemahsugih	3	2	2
020 Bantarujeg	1	1	1
021 Malausma	1	1	1
030 Cikijing	1	1	1
031 Cingambul	1	1	1
040 Talaga	1	1	1
041 Banjaran	1	1	1
050 Argapura	1	1	1
060 Maja	1	1	1
070 Majalengka	2	2	2
080 Cigasong	1	1	1
090 Sukahaji	2	2	2
091 Sindang	1	1	1
100 Rajagaluh	1	1	1
110 Sindangwangi	1	1	1
120 Leuwimunding	1	1	1
130 Palasah	1	1	1
140 Jatiwangi	1	2	2
150 Dawuan	1	1	1
151 Kasokandel	1	1	1
160 Panyingkiran	1	1	1
170 Kadipaten	1	1	1
180 Kertajati	2	2	2
190 Jatitujuh	2	2	2
200 Ligung	1	1	1
210 Sumberjaya	1	1	1
Kabupaten Majalengka Majalengka Regency	32	32	32

Lanjutan Tabel/*Continued Table 4.2.1*

Kecamatan <i>Subdistrict</i>	Puskesmas Pembantu <i>Subsidiary of Public Health Center</i>		
	2019	2020	2021
(1)	(14)	(15)	(16)
010 Lemahsugih	4	5	5
020 Bantarujeg	2	2	2
021 Malausma	3	3	3
030 Cikijing	2	2	2
031 Cingambul	5	5	5
040 Talaga	1	2	3
041 Banjaran	2	4	4
050 Argapura	3	3	3
060 Maja	5	5	5
070 Majalengka	1	2	2
080 Cigasong	1	1	1
090 Sukahaji	–	–	1
091 Sindang	–	–	–
100 Rajagaluh	3	3	3
110 Sindangwangi	2	2	2
120 Leuwimunding	2	2	2
130 Palasah	3	3	3
140 Jatiwangi	3	3	3
150 Dawuan	1	1	2
151 Kasokandel	1	1	1
160 Panyingkiran	1	1	1
170 Kadipaten	1	1	1
180 Kertajati	5	7	5
190 Jatitujuh	2	2	2
200 Ligung	5	5	5
210 Sumberjaya	3	3	3
Kabupaten Majalengka <i>Majalengka Regency</i>	61	68	69

Lanjutan Tabel/Continued Table 4.2.1

Kecamatan Subdistrict	Apotek Pharmacy		
	2019	2020	2021
(1)	(17)	(18)	(19)
010 Lemahsugih	1	2	2
020 Bantarujeg	2	4	3
021 Malausma	2	2	3
030 Cikijing	3	3	5
031 Cingambul	1	1	1
040 Talaga	3	3	3
041 Banjaran	1	1	1
050 Argapura	1	2	3
060 Maja	2	2	2
070 Majalengka	5	6	8
080 Cigasong	3	4	4
090 Sukahaji	2	3	3
091 Sindang	1	1	2
100 Rajagaluh	5	6	4
110 Sindangwangi	1	2	1
120 Leuwimunding	5	5	5
130 Palasah	2	2	2
140 Jatiwangi	7	9	10
150 Dawuan	4	5	5
151 Kasokandel	1	2	1
160 Panyingkiran	2	3	2
170 Kadipaten	3	3	6
180 Kertajati	1	2	2
190 Jatitujuh	3	3	5
200 Ligung	3	3	3
210 Sumberjaya	3	4	6
Kabupaten Majalengka Majalengka Regency	67	83	92

Catatan/Note: ¹ Desa pada tabel ini termasuk Unit Permukiman Transmigrasi (UPT) yang masih dibina oleh kementerian terkait dan nagari di Provinsi Sumatera Barat/Villages in this table include Transmigration Settlement Unit which is still fostered by the relevant ministries and the nagari in the Province of Sumatera Barat

Sumber/Source: BPS, Pendataan Potensi Desa (Podes)/BPS-Statistics Indonesia, Village Potential Data Collecting

Tabel
Table 4.2.2

**Jumlah Tenaga Kesehatan Menurut Kecamatan di
Kabupaten Majalengka, 2021**
*Number of Health Human Resources by Subdistrict in
Majalengka Regency, 2021*

Kecamatan Subdistrict	Dokter ¹ Doctor ¹	Dokter Gigi ² Dentist ²	Perawat Nurse	Bidan Midwife	Tenaga kefarmasian Pharmacist
(1)	(2)	(3)	(4)	(5)	(6)
010 Lemahsugih	5	1	26	48	3
020 Bantarujeg	2	1	26	23	3
021 Malausma	1	-	15	21	-
030 Cikijing	3	1	28	31	1
031 Cingambul	2	-	20	32	3
040 Talaga	4	-	33	23	3
041 Banjaran	2	-	6	22	-
050 Argapura	2	1	12	24	1
060 Maja	1	1	16	39	1
070 Majalengka	4	3	18	40	4
080 Cigasong	2	1	7	25	1
090 Sukahaji	4	1	13	41	1
091 Sindang	1	-	8	12	1
100 Rajagaluh	3	1	17	27	2
110 Sindangwangi	1	-	13	27	-
120 Leuwimunding	2	1	9	29	2
130 Palasah	2	-	11	23	2
140 Jatiwangi	5	1	39	52	-
150 Dawuan	2	1	7	27	1
151 Kasokandel	2	-	7	31	1
160 Panyingkiran	2	1	10	25	1
170 Kadipaten	2	-	13	33	2
180 Kertajati	4	1	19	37	1
190 Jatitujuh	4	1	34	44	1
200 Ligung	2	-	20	38	1
210 Sumberjaya	2	1	15	28	1
Kabupaten Majalengka Majalengka Regency	66	18	442	802	37

Lanjutan Tabel/Continued Table 4.2.2

Kecamatan Subdistrict	Tenaga Kesehatan Masyarakat Public Health worker	Tenaga Kesehatan Lingkungan Enviromental Health Worker	Tenaga Gizi Nutritionist	Ahli Teknologi Laboratorium Medik Medical Laboratory Technician
(1)	(7)	(8)	(9)	(10)
010 Lemahsugih
020 Bantarujeg
021 Malausma
030 Cikijing
031 Cingambul
040 Talaga
041 Banjaran
050 Argapura
060 Maja
070 Majalengka
080 Cigasong
090 Sukahaji
091 Sindang
100 Rajagaluh
110 Sindangwangi
120 Leuwimunding
130 Palasah
140 Jatiwangi
150 Dawuan
151 Kasokandel
160 Panyingkiran
170 Kadipaten
180 Kertajati
190 Jatitujuh
200 Ligung
210 Sumberjaya
Kabupaten Majalengka Majalengka Regency

Catatan/Note: ¹ Dokter dalam tabel ini termasuk dokter spesialis (selain spesialis gigi) dan dokter umum/Doctor in this table include medical specialist (exclude dentist specialist) and general practitioner

² Dokter gigi dalam tabel ini termasuk dokter spesialis gigi dan dokter gigi/Doctor in this table include dentist dan dentist specialist

Sumber/Source: Dinas Kesehatan Kabupaten Majalengka/ Departement of Health Majalengka

Tabel 4.2.3
Table

Jumlah Rumah Sakit Umum, Rumah Sakit Khusus, Puskesmas, Klinik Pratama, dan Posyandu Menurut Kecamatan di Kabupaten Majalengka, 2020 dan 2021
Number of General Hospital, Specialized Hospital, Public Health Center, Primary Clinic, and Integrated Health Post by Subdistrict in Majalengka Regency, 2020 and 2021

Kecamatan Subdistrict	Rumah Sakit Umum General Hospital		Rumah Sakit Khusus Specialized Hospital	
	2020	2021	2020	2021
(1)	(2)	(3)	(4)	(5)
010 Lemahsugih	-	-	-	-
020 Bantarujeg	-	-	-	-
021 Malausma	-	-	-	-
030 Cikijing	-	-	-	-
031 Cingambul	-	-	-	-
040 Talaga	-	-	-	-
041 Banjaran	-	-	-	-
050 Argapura	-	-	-	-
060 Maja	-	-	-	-
070 Majalengka	1	1	-	-
080 Cigasong	-	-	-	-
090 Sukahaji	-	-	-	-
091 Sindang	-	-	-	-
100 Rajagaluh	-	-	-	-
110 Sindangwangi	-	-	-	-
120 Leuwimunding	-	-	-	-
130 Palasah	-	-	-	-
140 Jatiwangi	-	-	-	-
150 Dawuan	1	1	1	1
151 Kasokandel	-	-	-	-
160 Panyingkiran	-	-	1	1
170 Kadipaten	-	-	-	-
180 Kertajati	-	-	-	-
190 Jatitujuh	-	-	-	-
200 Ligung	-	-	-	-
210 Sumberjaya	-	1	1	-
Kabupaten Majalengka Majalengka Regency	2	3	3	2

Lanjutan Tabel/Continued Table 4.2.3

Kecamatan Subdistrict	Puskesmas ¹ Rawat Inap Public Health Center ¹ with Inpatient Care		Puskesmas ¹ Non Rawat Inap Public Health Center ¹ without Inpatient Care	
	2020	2021	2020	2021
(1)	(6)	(7)	(8)	(9)
010 Lemahsugih
020 Bantarujeg
021 Malausma
030 Cikijing
031 Cingambul
040 Talaga
041 Banjaran
050 Argapura
060 Maja
070 Majalengka
080 Cigasong
090 Sukahaji
091 Sindang
100 Rajagaluh
110 Sindangwangi
120 Leuwimunding
130 Palasah
140 Jatiwangi
150 Dawuan
151 Kasokandel
160 Panyingkiran
170 Kadipaten
180 Kertajati
190 Jatitujuh
200 Ligung
210 Sumberjaya
Kabupaten Majalengka Majalengka Regency

Lanjutan Tabel/*Continued Table 4.2.3*

Kecamatan <i>Subdistrict</i>	Klinik Pratama <i>Primary Clinic</i>		Posyandu <i>Intregrated Health Post</i>	
	2020	2021	2020	2021
(1)	(10)	(11)	(12)	(13)
010 Lemahsugih	-	1	70	72
020 Bantarujeg	1	1	52	52
021 Malausma	-	-	46	46
030 Cikijing	2	2	64	46
031 Cingambul	-	-	41	41
040 Talaga	1	3	67	67
041 Banjaran	-	-	48	48
050 Argapura	-	1	50	50
060 Maja	-	-	63	63
070 Majalengka	3	5	90	94
080 Cigasong	3	4	44	44
090 Sukahaji	1	1	54	54
091 Sindang	-	-	17	17
100 Rajagaluh	-	-	51	57
110 Sindangwangi	-	-	54	52
120 Leuwimunding	1	1	88	88
130 Palasah	-	-	59	54
140 Jatiwangi	4	6	91	91
150 Dawuan	1	1	47	47
151 Kasokandel	3	3	53	49
160 Panyingkiran	-	-	36	36
170 Kadipaten	2	2	48	48
180 Kertajati	4	4	51	51
190 Jatitujuh	3	4	67	53
200 Ligung	4	4	69	30
210 Sumberjaya	4	5	69	69
Kabupaten Majalengka <i>Majalengka Regency</i>	37	48	1 489	1 419

Catatan/Note: ¹ Puskesmas yang teregistrasi/*Registered Public Health Center*

Sumber/Source: Dinas Kesehatan Kabupaten Majalengka/*Departement of Health Majalengka*

Tabel 4.2.4 **Jumlah Dokter Menurut Unit Kerja di Kabupaten Majalengka, 2021**
Table 4.2.4 **Number of Doctors to The Work Unit in Majalengka Regency, 2021**

Unit Kerja <i>Work unit</i>	Dokter Spesialis <i>Medical specialist</i>	Dokter Umum <i>General practitioners</i>	Dokter Gigi <i>Dentist</i>
(1)	(2)	(3)	(4)
Puskesmas <i>PHC</i>	-	66	18
Rumah Sakit <i>Hospital</i>	65	67	6
<i>Institusi Diknaskes/Diklat</i> <i>Diknaskes Institutions</i>	-	-	-
Sarana Kesehatan Lain <i>Other Health Facilities</i>	12	133	14
Dinkes Kabupaten <i>District Health Office</i>	-	-	-
Jumlah / Total 2021	77	266	38
	2020	265	37

Catatan/Note: ...

Sumber/Source: Dinas Kesehatan Kabupaten Majalengka/ *Departement of Health Majalengka*

Tabel
Table 4.2.5

Jumlah Balita yang Pernah Mendapat Imunisasi Menurut Kecamatan dan Jenis Imunisasi di Kabupaten Majalengka, 2021

Number of Children Under Five Years Who Had Immunization by Subdistrict and Type of Immunization in Majalengka Regency, 2021

Kecamatan Subdistrict	Jenis Imunisasi type Immunization		
	BCG	DPT-HB3 / DPT-HB-Hb3	Polio
(1)	(2)	(3)	(4)
010 Lemahsugih	933	825	831
020 Bantarujeg	680	663	671
021 Malausma	765	475	521
030 Cikijing	1 013	908	927
031 Cingambul	652	524	521
040 Talaga	683	475	527
041 Banjaran	304	296	305
050 Argapura	451	400	413
060 Maja	578	625	687
070 Majalengka	968	1 017	1 020
080 Cigasong	378	476	523
090 Sukahaji	678	647	646
091 Sindang	246	209	210
100 Rajagaluh	729	709	714
110 Sindangwangi	237	260	257
120 Leuwimunding	742	643	614
130 Palasah	566	608	616
140 Jatiwangi	1 346	1 410	1 509
150 Dawuan	559	562	603
151 Kasokandel	633	679	672
160 Panyingkiran	404	416	416
170 Kadipaten	573	492	501
180 Kertajati	653	544	548
190 Jatitujuh	699	725	747
200 Ligung	949	967	954
210 Sumberjaya	893	740	672
Kabupaten Majalengka Majalengka Regency	17 312	16 295	16 625
2020	20 301	19 641	19 676

Lanjutan Tabel/Continued Table 4.2.5

Kecamatan Subdistrict	Jenis Imunisasi type Immunization	
	Hb < 7 Hari	Campak
(1)	(5)	(6)
010 Lemahsugih	990	1 032
020 Bantarujeg	735	681
021 Malausma	811	714
030 Cikijing	1 079	1 100
031 Cingambul	655	531
040 Talaga	720	673
041 Banjaran	276	315
050 Argapura	527	501
060 Maja	687	683
070 Majalengka	1 032	962
080 Cigasong	561	497
090 Sukahaji	724	691
091 Sindang	242	238
100 Rajagaluh	758	736
110 Sindangwangi	270	290
120 Leuwimunding	874	797
130 Palasah	416	676
140 Jatiwangi	1 500	1 476
150 Dawuan	619	631
151 Kasokandel	775	795
160 Panyingkiran	466	410
170 Kadipaten	657	620
180 Kertajati	665	743
190 Jatitujuh	712	716
200 Ligung	1 024	1 030
210 Sumberjaya	631	957
Kabupaten Majalengka Majalengka Regency	18 406	18 495
2020	20 350	19 345

Catatan/Note: ...

Sumber/Source: Dinas Kesehatan Kabupaten Majalengka/ Departement of Health Majalengka

Tabel
Table 4.2.6

**Jumlah Kelahiran Menurut Kecamatan di Kabupaten
Majalengka, 2021**
*Number of Birth According by Subdistrict in Majalengka
Regency, 2021*

Kecamatan Subdistrict	Tenaga Kesehatan Health Personnel 1)	BukanTenaga Kesehatan Non Health Personnel 2)	Jumlah Total	Persentase Tenaga Kesehatan Percent of Health Personnel
(1)	(2)	(3)	(4)	(5)
010 Lemahsugih	1 003	46	1 049	95,61
020 Bantarujeg	738	1	739	99,86
021 Malausma	718	41	759	94,60
030 Cikijing	1 108	-	1 108	100,00
031 Cingambul	691	20	711	97,19
040 Talaga	718	16	734	97,82
041 Banjaran	347	-	347	100,00
050 Argapura	556	4	560	99,29
060 Maja	763	12	775	98,45
070 Majalengka	1 122	2	1 124	99,82
080 Cigasong	578	-	578	100,00
090 Sukahaji	734	-	734	100,00
091 Sindang	250	7	257	97,28
100 Rajagaluh	711	-	711	100,00
110 Sindangwangi	485	-	485	100,00
120 Leuwimunding	907	-	907	100,00
130 Palasah	729	-	729	100,00
140 Jatiwangi	1 388	1	1 389	99,93
150 Dawuan	709	-	709	100,00
151 Kasokandel	759	1	760	99,87
160 Panyingkiran	477	-	477	100,00
170 Kadipaten	717	-	717	100,00
180 Kertajati	711	2	713	99,72
190 Jatitujuh	841	1	842	99,88
200 Ligung	1 027	-	1 027	100,00
210 Sumberjaya	894	-	894	100,00
Kab. Majalengka 2021	19 681	154	19 835	99,22
2019	20 768	297	21 065	98,59

Catatan/Note: 1) : Terdiri dari Dokter dan Bidan

2) : Dukun

Sumber/Source: Dinas Kesehatan Kabupaten Majalengka/ Departement of Health Majalengka

Tabel
Table 4.2.7**Jumlah Kasus Penyakit di Temukan di Kabupaten
Majalengka, 2019 - 2021**
**Number of Cases of Disease in Majalengka Regency, 2019 -
2021**

Jenis Penyakit <i>The type of disease</i>	Jumlah Kasus <i>Number of Cases</i>		
	2019	2020	2021
(1)	(2)	(3)	(4)
1. DIARE	46 069	23 054	14 495
2. TB	2 099	10 747	12 692
3. TB BTA+	1 057	1 862	1 548
4. DBD	475	1 153	672
5. HIV	4	1	-
6. AIDS	93	86	123
7. SYPHILIS	18	8	87

Catatan/Note: ...

Sumber/Source: Dinas Kesehatan Kabupaten Majalengka/ *Departement of Health Majalengka*

Tabel
Table 4.2.8**Pencapaian Peserta Keluarga Berencana Baru Per
Kecamatan di Kabupaten Majalengka, 2021**
**Achievement of Hew Family Planing Member per Subdistrict
in Majalengka Regency, 2021**

Kecamatan Subdistrict	Target	Hormonal			
		Pencapaian / Achievement			
		Implant	Suntik	Pil	Jumlah
(1)	(2)	(3)	(4)	(5)	(6)
010 Lemahsugih	1 273	221	875	237	1 333
020 Bantarujeg	929	47	5	68	120
021 Malausma	1 397	280	438	304	1 022
030 Cikijing	1 811	172	1178	481	1 831
031 Cingambul	1840	98	654	333	1 085
040 Talaga	1 150	55	28	41	124
041 Banjaran	470	51	8	6	65
050 Argapura	923	36	180	142	358
060 Maja	1 212	75	62	85	222
070 Majalengka	2974	185	320	285	790
080 Cigasong	904	103	242	140	485
090 Sukahaji	1 080	113	141	403	657
091 Sindang	404	20	78	76	174
100 Rajagaluh	944	175	154	75	404
110 Sindangwangi	695	18	67	94	179
120 Leuwimunding	975	20	6	8	34
130 Palasah	920	12	-	446	458
140 Jatiwangi	1 987	58	99	193	350
150 Dawuan	1 412	151	309	323	783
151 Kasokandel	1203	31	256	349	636
160 Panyingkiran	567	30	175	111	316
170 Kadipaten	832	19	13	172	204
180 Kertajati	888	350	129	118	597
190 Jatitujuh	1705	357	569	943	1 869
200 Ligung	1 525	99	411	498	1 008
210 Sumberjaya	1062	77	71	115	263
Kab. Majalengka 2021	31 082	2 853	6 468	6 046	15 367
2020	30 441	2 922	19 124	10 392	32 438

Catatan/Note: -

Sumber/Source: Dinas Pemberdayaan Perempuan, Perlindungan Anak dan Keluarga Berencana Kabupaten Majalengka / Department of Women's Empowerment, Child Protection and Family Planning Majalengka

Lanjutan Tabel/Continued Table 4.2.8

Kecamatan Subdistrict	Non Hormonal					Total Pencapaian	% Penca- paian
	Pencapaian / Achievement						
	IUD	MOW	MOP	Kondom	Jumlah		
(1)	(8)	(9)	(10)	(11)	(12)	(13)	(14)
010 Lemahsugih	40	3	-	29	72	1 405	110,37
020 Bantarujeg	2	3	-	1	6	126	13,56
021 Malausma	45	2	-	125	172	1 194	85,47
030 Cikijing	78	14	-	103	195	2 026	111,87
031 Cingambul	62	3	1	179	245	1 330	72,28
040 Talaga	11	-	-	8	19	143	12,43
041 Banjaran	8	11	-	3	22	87	18,51
050 Argapura	13	13	-	1	27	385	41,71
060 Maja	38	20	1	1	60	282	23,27
070 Majalengka	43	23	-	60	126	916	30,80
080 Cigasong	51	25	1	105	182	667	73,78
090 Sukahaji	47	14	-	12	73	730	67,59
091 Sindang	17	7	-	10	34	208	51,49
100 Rajagaluh	60	17	-	21	98	502	53,18
110 Sindangwangi	14	-	-	3	17	196	28,20
120 Leuwimunding	10	11	1	1	23	57	5,85
130 Palasah	2	5	-	32	39	497	54,02
140 Jatiwangi	34	29	-	4	67	417	20,99
150 Dawuan	102	47	-	142	291	1 074	76,06
151 Kasokandel	19	13	-	58	90	726	60,35
160 Panyingkiran	21	40	-	34	95	411	72,49
170 Kadipaten	26	7	-	64	97	301	36,18
180 Kertajati	40	2	1	-	43	640	72,07
190 Jatitujuh	38	-	-	433	471	2 340	137,24
200 Ligung	52	-	-	175	227	1 235	80,98
210 Sumberjaya	62	-	-	9	71	334	31,45
Kab. Majalengka 2021	935	309	6	1 612	2 862	18 229	58,65
2020	1 780	452	3	2 164	4 399		

Catatan/Note: -

Sumber/Source: Dinas Pemberdayaan Perempuan, Perlindungan Anak dan Keluarga Berencana Kabupaten Majalengka / Department of Women's Empowerment, Child Protection and Family Planning Majalengka

Lanjutan Tabel/*Continued Table* 4.2.8

Kecamatan <i>Subdistrict</i>	Total Target	Total Pencapaian	% Pencapaian
(1)	(15)	(16)	(17)
010 Lemahsugih	1 273	1 405	110,37
020 Bantarujeg	929	126	13,56
021 Malusma	1 397	1 194	85,47
030 Cikijing	1 811	2 026	111,87
031 Cingambul	1 840	1 330	72,28
040 Talaga	1 150	143	12,43
041 Banjaran	470	87	18,51
050 Argapura	923	385	41,71
060 Maja	1 212	282	23,27
070 Majalengka	2 974	916	30,80
080 Cigasong	904	667	73,78
090 Sukahaji	1 080	730	67,59
091 Sindang	404	208	51,49
100 Rajagaluh	944	502	53,18
110 Sindangwangi	695	196	28,20
120 Leuwimunding	975	57	5,85
130 Palasah	920	497	54,02
140 Jatiwangi	1 987	417	20,99
150 Dawuan	1 412	1 074	76,06
151 Kasokandel	1 203	726	60,35
160 Panyingkiran	567	411	72,49
170 Kadipatan	832	301	36,18
180 Kertajati	888	640	72,07
190 Jatitujuh	1 705	2 340	137,24
200 Ligung	1 525	1 235	80,98
210 Sumberjaya	1 062	334	31,45
Kab. Majalengka 2021	31 082	18 229	58,65
2020	30 441	36 837	121,01

Catatan/Note: -

Sumber/Source: Dinas Pemberdayaan Perempuan, Perlindungan Anak dan Keluarga Berencana Kabupaten Majalengka / *Departement of Women's Empowerment, Child Protection and Family Planning Majalengka*

Tabel 4.2.9 Peserta Keluarga Berencana Aktif Per Kecamatan di Kabupaten Majalengka, 2021
Table 4.2.9 Member of Active Family Planning per Subdistrict in Majalengka Regency, 2021

Kecamatan Subdistrict	PUS	Hormonal		
		Implant	Suntik	Pil
(1)	(2)	(3)	(4)	(5)
010 Lemahsugih	14 431	1 473	5 136	2 419
020 Bantarujeg	12 655	930	7 184	2 182
021 Malasma	10 147	1178	3 086	2 309
030 Cikijing	14 412	1 441	6 413	1 493
031 Cingambul	11 214	1241	4 811	1 528
040 Talaga	8 945	516	4 690	1 386
041 Banjaran	4 670	236	2 460	537
050 Argapura	6 884	282	3 276	1 243
060 Maja	11 682	824	5 957	769
070 Majalengka	12 748	334	6 179	1297
080 Cigasong	8 714	450	4 107	1 040
090 Sukahaji	8 679	347	4 685	1 036
091 Sindang	3 321	202	1 636	479
100 Rajagaluh	10 766	645	5 522	1035
110 Sindangwangi	6 313	639	2 763	775
120 Leuwimunding	12 678	385	6 552	1 492
130 Palasah	11 516	509	6 402	1 175
140 Jatiwangi	17 936	450	8 982	3 487
150 Dawuan	9 438	774	4 223	1 154
151 Kasokandel	11 972	298	5 920	1 959
160 Panyingkiran	7 137	397	4 079	569
170 Kadipaten	9 287	279	4 167	1545
180 Kertajati	9 286	1074	3 999	1 743
190 Jatitujuh	12 444	950	5 430	2546
200 Ligung	14 900	732	7 364	2 464
210 Sumberjaya	10 715	260	6 436	1 095
Kab. Majalengka 2021	272 890	16 846	131 459	38 757
2020	273 780	16 033	131 828	39 403

Catatan/Note: -

Sumber/Source: Dinas Pemberdayaan Perempuan, Perlindungan Anak dan Keluarga Berencana Kabupaten Majalengka / *Departement of Women's Empowerment, Child Protection and Family Planning Majalengka*

Lanjutan Tabel/*Continued Table* 4.2.9

Kecamatan <i>Subdistrict</i>	Non Hormonal			
	IUD	MOW	MOP	Kondom
(1)	(7)	(8)	(9)	(10)
010 Lemahsugih	1 562	365	159	269
020 Bantarujeg	323	336	79	88
021 Malausma	869	854	39	95
030 Cikijing	400	384	5	190
031 Cingambul	218	274	54	70
040 Talaga	969	469	109	20
041 Banjaran	1 167	410	70	170
050 Argapura	382	391	26	144
060 Maja	398	493	125	10
070 Majalengka	560	652	35	691
080 Cigasong	544	1 043	70	218
090 Sukahaji	374	595	58	179
091 Sindang	666	423	38	233
100 Rajagaluh	153	311	192	84
110 Sindangwangi	187	440	137	290
120 Leuwimunding	658	316	91	95
130 Palasah	174	409	3	41
140 Jatiwangi	407	356	18	67
150 Dawuan	450	576	67	125
151 Kasokandel	655	406	90	256
160 Panyingkiran	172	378	71	113
170 Kadipaten	177	199	-	33
180 Kertajati	513	337	7	220
190 Jatitujuh	405	719	56	345
200 Ligung	80	115	14	62
210 Sumberjaya	893	327	282	274
Kab. Majalengka 2021	13 356	11 578	1 895	4 382
2020	13 771	11 517	2 080	3 760

Catatan/*Note*: -Sumber/*Source*: Dinas Pemberdayaan Perempuan, Perlindungan Anak dan Keluarga Berencana Kabupaten Majalengka / *Department of Women's Empowerment, Child Protection and Family Planning Majalengka*

Lanjutan Tabel/*Continued Table 4.2.9*

Kecamatan <i>Subdistrict</i>	Total Peserta Aktif (PA)			% PA/PUS
	Hormonal	Non Hormonal	Total	
(1)	(11)	(12)	(13)	(14)
010 Lemahsugih	9 028	2 355	11 383	78,88
020 Bantarujeg	10 296	826	11 122	87,89
021 Malausma	9 347	1 857	11 204	77,74
030 Cikijing	6 592	979	7 571	84,64
031 Cingambul	4 801	616	5 417	78,69
040 Talaga	7 550	1 567	9 117	78,04
041 Banjaran	7 810	1 817	9 627	75,52
050 Argapura	6 068	943	7 011	80,78
060 Maja	7 202	1 026	8 228	76,43
070 Majalengka	8 429	1 938	10 367	81,77
080 Cigasong	12 919	1 875	14 794	82,48
090 Sukahaji	6 151	1 206	7 357	77,95
091 Sindang	5 991	1 360	7 351	79,15
100 Rajagaluh	6 816	740	7 556	81,37
110 Sindangwangi	8 926	1 054	9 980	80,20
120 Leuwimunding	10 560	1 160	11 720	78,66
130 Palasah	7 791	627	8 418	78,56
140 Jatiwangi	5 045	848	5 893	82,57
150 Dawuan	8 086	1 218	9 304	80,79
151 Kasokandel	5 597	1 407	7 004	80,38
160 Panyingkiran	4 177	734	4 911	77,79
170 Kadipaten	3 233	409	3 642	77,99
180 Kertajati	7 580	1 077	8 657	77,20
190 Jatitujuh	8 177	1 525	9 702	81,04
200 Ligung	2 317	271	2 588	77,93
210 Sumberjaya	6 573	1 776	8 349	82,28
Kab. Majalengka 2021	187 062	31 211	218 273	79,99
2020	187 264	31 128	218 392	79,77

Catatan/*Note*: -Sumber/*Source*: Dinas Pemberdayaan Perempuan, Perlindungan Anak dan Keluarga Berencana Kabupaten Majalengka / *Departement of Women's Empowerment, Child Protection and Family Planning Majalengka*

Tabel
Table 4.2.10

**Jumlah Bayi Lahir, Bayi Berat Lahir Rendah (BBLR),
dan Bergizi Buruk Menurut Kecamatan di Kabupaten
Majalengka, 2021**
*Number of Births, Babies with Low Birth, and Malnutrition
Cases by Subdistrict in Majalengka Regency, 2021*

Kecamatan Subdistrict	Bayi Lahir	BBLR	Gizi Buruk
(1)	(2)	(3)	(4)
010 Lemahsugih	1 029	63	-
020 Bantarujeg	735	23	-
021 Malausma	845	25	-
030 Cikijing	1 087	23	-
031 Cingambul	691	23	-
040 Talaga	727	34	2
041 Banjaran	345	24	2
050 Argapura	559	31	-
060 Maja	768	37	1
070 Majalengka	1 121	33	2
080 Cigasong	582	24	-
090 Sukahaji	730	61	-
091 Sindang	227	15	1
100 Rajagaluh	772	51	-
110 Sindangwangi	484	20	1
120 Leuwimunding	909	24	3
130 Palasah	732	18	-
140 Jatiwangi	1 384	38	3
150 Dawuan	719	12	-
151 Kasokandel	748	36	-
160 Panyingkiran	486	29	-
170 Kadipaten	696	2	-
180 Kertajati	704	29	-
190 Jatitujuh	833	20	1
200 Ligung	1 029	8	-
210 Sumberjaya	894	42	7
Kab. Majalengka 2021	19 836	745	23
2020	21 030	955	40

Catatan/Note: -

Sumber/Source: Dinas Kesehatan Kabupaten Majalengka/ Departement of Health Majalengka

Tabel
Table 4.2.11**Jumlah Ibu Hamil, Melahirkan Kunjungan K1, Melakukan Kunjungan K4, Kurang Energi Kronis (KEK), dan Mendapat Tablet Zat Besi (Fe) di Kabupaten Majalengka, 2014 - 2021*****Number of Pregnant Women, Those with One Visit and four Visits of Antenatal Care, Chronic Energy Deficiency (CED), and Receiving Iron Supplement in Majalengka Regency, 2014-2021***

Tahun Year	Jumlah Ibu Hamil Number of Pregnant Women	Melakukan Kunjungan K1 Those with One Visit	Melakukan Kunjungan K4 Those with Four Visit	Kurang Energi Kronis (KEK) Chronic Energy Deficiency (CED)	Mendapat Zat Besi (Fe) Receiving Iron Supplement
(1)	(2)	(3)	(4)	(5)	(6)
2014	23 454	23 791	21 030	845	21 474
2015	22 147	23 521	21 389	1 074	21 604
2016	21 778	22 499	20 693	964	20 682
2017	21 403	22 036	20 628	1 084	21 926
2018	21 020	22 524	20 855	1 023	22 508
2019	20 646	22 723	20 555	1 051	20 599
2020	20 284	22 319	20 955	894	20 524
2021	19 153	20 803	19 825	857	19 562

Catatan/Note: -

Sumber/Source: Dinas Kesehatan Kabupaten Majalengka/ Departement of Health Majalengka

4.3 AGAMA DAN SOSIAL LAINNYA RELIGION AND OTHER SOCIAL AFFAIRS

Tabel 4.3.1 Jumlah Tempat Peribadatan Menurut Kecamatan di Kabupaten Majalengka, 2021
Number of Places of Worship by Subdistrict in Majalengka Regency, 2021

Kecamatan Subdistrict	Masjid Mosque	Mushola Pray Room	Gereja Protestan Protestant Church	Gereja Katholik Catholic Church	Pura Temple	Vihara
(1)	(2)	(3)	(4)	(5)	(6)	(7)
010 Lemahsugih	98	223	-	-	-	-
020 Bantarujeg	57	227	-	-	-	-
021 Malausma	54	292	-	-	-	-
030 Cikijing	111	204	-	-	-	-
031 Cingambul	40	228	-	-	-	-
040 Talaga	46	137	-	-	-	-
041 Banjaran	54	145	-	-	-	-
050 Argapura	71	223	-	-	-	-
060 Maja	57	300	-	-	-	-
070 Majalengka	77	253	2	-	-	1
080 Cigasong	33	175	-	-	-	-
090 Sukahaji	29	226	-	-	-	-
091 Sindang	14	102	-	-	-	-
100 Rajagaluh	23	347	-	-	-	-
110 Sindangwangi	35	226	-	-	-	-
120 Leuwimunding	22	285	-	-	-	-
130 Palasah	34	208	-	-	-	-
140 Jatiwangi	42	360	4	-	-	1
150 Dawuan	21	151	1	1	-	-
151 Kasokandel	34	167	1	-	-	-
160 Panyingkiran	26	110	-	-	-	-
170 Kadipaten	37	131	-	3	-	1
180 Kertajati	44	157	-	-	-	-
190 Jatitujuh	33	216	-	-	-	-
200 Ligung	39	274	-	-	-	-
210 Sumberjaya	40	204	-	-	-	-
Kabupaten Majalengka Majalengka Regency	1 171	5 571	8	4	-	3

Catatan/Note: ...

Sumber/Source: Kementerian Agama Kabupaten Majalengka /Ministry of Religion Majalengka

Tabel
Table 4.3.2**Jumlah Jemaah Haji Yang Di Berangkatkan Ke Tanah Suci, Dan Yang Meninggal Dunia dirinci Per Kecamatan di Kabupaten Majalengka, 2021**
Number of Hajj (Alive and Died) Embarked to Makah per Subdistrict in Majalengka Regency, 2021

Kecamatan Subdistrict	Jemaah Haji yang diberangkatkan Hajj Diparted *)			Jemaah Haji yang Meninggal Dunia Hajj Died *)		
	Laki-laki Male	Perempuan Female	Jumlah Total	Laki-laki Male	Perempuan Female	Jumlah Total
(1)	(2)	(3)	(4)	(5)	(6)	(7)
010 Lemahsugih	-	-	-	-	-	-
020 Bantarujeg	-	-	-	-	-	-
021 Malausma	-	-	-	-	-	-
030 Cikijing	-	-	-	-	-	-
031 Cingambul	-	-	-	-	-	-
040 Talaga	-	-	-	-	-	-
041 Banjaran	-	-	-	-	-	-
050 Argapura	-	-	-	-	-	-
060 Maja	-	-	-	-	-	-
070 Majalengka	-	-	-	-	-	-
080 Cigasong	-	-	-	-	-	-
090 Sukahaji	-	-	-	-	-	-
091 Sindang	-	-	-	-	-	-
100 Rajagaluh	-	-	-	-	-	-
110 Sindangwangi	-	-	-	-	-	-
120 Leuwimunding	-	-	-	-	-	-
130 Palasah	-	-	-	-	-	-
140 Jatiwangi	-	-	-	-	-	-
150 Dawuan	-	-	-	-	-	-
151 Kasokandel	-	-	-	-	-	-
160 Panyingkiran	-	-	-	-	-	-
170 Kadipaten	-	-	-	-	-	-
180 Kertajati	-	-	-	-	-	-
190 Jatitujuh	-	-	-	-	-	-
200 Ligung	-	-	-	-	-	-
210 Sumberjaya	-	-	-	-	-	-
Kab. Majalengka 2021	-	-	-	-	-	-
2020	-	-	-	-	-	-

Catatan/Note: *) Tahun 2020 dan 2021 tidak ada pemberangkatan haji karena kebijakan Covid 19

Sumber/Source: Kementerian Agama Kabupaten Majalengka (Urusan Haji) /Ministry of Religion Majalengka (Hajj Affairs)

Tabel
Table 4.3.3

**Jumlah Desa¹/Kelurahan yang Mengalami Bencana Alam²
Menurut Kecamatan di Kabupaten Majalengka, 2019–
2021**
**Number of Villages¹/Kelurahan that Had Natural Disaster²
by Subdistrict in Majalengka Regency, 2019–2021**

Kecamatan Subdistrict	Banjir/Flood		
	2019	2020	2021
(1)	(2)	(3)	(4)
010 Lemahsugih	–	–	–
020 Bantarujeg	1	–	–
021 Malausma	–	–	–
030 Cikijing	1	2	3
031 Cingambul	–	1	–
040 Talaga	–	–	–
041 Banjaran	–	–	–
050 Argapura	–	–	–
060 Maja	–	1	–
070 Majalengka	–	–	3
080 Cigasong	–	–	2
090 Sukahaji	–	–	–
091 Sindang	–	–	–
100 Rajagaluh	–	–	–
110 Sindangwangi	–	–	–
120 Leuwimunding	–	–	–
130 Palasah	–	–	–
140 Jatiwangi	–	–	4
150 Dawuan	–	3	5
151 Kasokandel	–	–	2
160 Panyingkiran	1	1	2
170 Kadipaten	1	2	1
180 Kertajati	1	2	4
190 Jatitujuh	–	–	7
200 Ligung	2	3	2
210 Sumberjaya	–	1	6
Kabupaten Majalengka Majalengka Regency	7	16	41

Lanjutan Tabel/Continued Table 4.3.3

Kecamatan Subdistrict	Gempa Bumi/Earthquake		
	2019	2020	2021
(1)	(5)	(6)	(7)
010 Lemahsugih	–	–	–
020 Bantarujeg	–	–	–
021 Malausma	5	–	–
030 Cikijing	–	–	–
031 Cingambul	1	–	–
040 Talaga	–	–	17
041 Banjaran	–	–	10
050 Argapura	–	–	–
060 Maja	–	–	–
070 Majalengka	–	–	–
080 Cigasong	–	–	–
090 Sukahaji	–	–	–
091 Sindang	–	–	–
100 Rajagaluh	–	–	–
110 Sindangwangi	–	–	–
120 Leuwimunding	–	–	–
130 Palasah	–	–	–
140 Jatiwangi	–	–	–
150 Dawuan	–	–	–
151 Kasokandel	–	–	–
160 Panyingkiran	–	–	–
170 Kadipaten	–	–	–
180 Kertajati	1	–	–
190 Jatitujuh	–	–	–
200 Ligung	–	–	–
210 Sumberjaya	–	–	–
Kabupaten Majalengka Majalengka Regency	7	–	27

Lanjutan Tabel/*Continued Table 4.3.3*

Kecamatan <i>Subdistrict</i>	Tanah Longsor/ <i>Landslide</i>		
	2019	2020	2021
(1)	(8)	(9)	(10)
010 Lemahsugih	10	12	12
020 Bantarujeg	4	4	2
021 Malausma	5	3	1
030 Cikijing	6	1	2
031 Cingambul	7	4	6
040 Talaga	–	5	2
041 Banjaran	6	3	5
050 Argapura	1	7	7
060 Maja	5	1	2
070 Majalengka	2	2	3
080 Cigasong	–	–	1
090 Sukahaji	2	2	–
091 Sindang	1	3	2
100 Rajagaluh	3	4	3
110 Sindangwangi	1	4	2
120 Leuwimunding	2	1	1
130 Palasah	–	–	–
140 Jatiwangi	–	–	–
150 Dawuan	–	–	–
151 Kasokandel	–	–	–
160 Panyingkiran	–	2	1
170 Kadipaten	1	–	1
180 Kertajati	–	–	–
190 Jatitujuh	–	–	–
200 Ligung	–	1	1
210 Sumberjaya	–	–	–
Kabupaten Majalengka <i>Majalengka Regency</i>	56	59	54

Catatan/*Note*: ¹ Desa pada tabel ini termasuk Unit Permukiman Transmigrasi (UPT) yang masih dibina oleh kementerian terkait dan nagari di Provinsi Sumatera Barat/*Villages in this table are included in Transmigration Settlement Unit which is still fostered by the relevant ministries and the nagari in the Province of Sumatera Barat*

² Kejadian dalam setahun sebelum tahun pencacahan/*Occured during the last one year before the enumeration years*

Sumber/*Source*: BPS, Pendataan Potensi Desa (Podes)/*BPS-Statistics Indonesia, Village Potential Data Collecting*

Tabel
Table 4.3.4

**Jumlah Jemaah Haji Yang Kembali Ke Kabupaten
Majalengka dirinci Per Kecamatan, 2021**
*Number of Hajj People Returned to Majalengka per
Subdistrict, 2021*

Kecamatan <i>Subdistrict</i>	Jemaah Haji yang Kembali Pulang *) <i>Hajj Returned</i>		
	Laki-laki <i>Male</i>	Perempuan <i>Female</i>	Jumlah <i>Total</i>
(1)	(2)	(3)	(4)
010 Lemahsugih	-	-	-
020 Bantarujeg	-	-	-
021 Malausma	-	-	-
030 Cikijing	-	-	-
031 Cingambul	-	-	-
040 Talaga	-	-	-
041 Banjaran	-	-	-
050 Argapura	-	-	-
060 Maja	-	-	-
070 Majalengka	-	-	-
080 Cigasong	-	-	-
090 Sukahaji	-	-	-
091 Sindang	-	-	-
100 Rajagaluh	-	-	-
110 Sindangwangi	-	-	-
120 Leuwimunding	-	-	-
130 Palasah	-	-	-
140 Jatiwangi	-	-	-
150 Dawuan	-	-	-
151 Kasokandel	-	-	-
160 Panyingkiran	-	-	-
170 Kadipaten	-	-	-
180 Kertajati	-	-	-
190 Jatitujuh	-	-	-
200 Ligung	-	-	-
210 Sumberjaya	-	-	-
Kab. Majalengka 2021	-	-	-
2020	-	-	-

Catatan/Note: *) Tahun 2020 dan 2021 tidak ada pemberangkatan haji karena kebijakan Covid 19

Sumber/Source: Kementerian Agama Kabupaten Majalengka (Urusan Haji) /Ministry of Religion Majalengka (Haji Affairs)

Tabel
Table 4.3.5

**Jumlah Jemaah Haji Yang Kembali Ke Kabupaten
Majalengka dirinci Per Kecamatan, 2020**
*Number of Hajj People Returned to Majalengka per
Subdistrict, 2020*

Kecamatan <i>Subdistrict</i>	Jemaah Haji yang Kembali Pulang <i>Hajj Returned *)</i>		
	Laki-laki <i>Male</i>	Perempuan <i>Female</i>	Jumlah <i>Total</i>
(1)	(2)	(3)	(4)
010 Lemahsugih	-	-	-
020 Bantarujeg	-	-	-
021 Malausma	-	-	-
030 Cikijing	-	-	-
031 Cingambul	-	-	-
040 Talaga	-	-	-
041 Banjaran	-	-	-
050 Argapura	-	-	-
060 Maja	-	-	-
070 Majalengka	-	-	-
080 Cigasong	-	-	-
090 Sukahaji	-	-	-
091 Sindang	-	-	-
100 Rajagaluh	-	-	-
110 Sindangwangi	-	-	-
120 Leuwimunding	-	-	-
130 Palasah	-	-	-
140 Jatiwangi	-	-	-
150 Dawuan	-	-	-
151 Kasokandel	-	-	-
160 Panyingkiran	-	-	-
170 Kadipaten	-	-	-
180 Kertajati	-	-	-
190 Jatitujuh	-	-	-
200 Ligung	-	-	-
210 Sumberjaya	-	-	-
Kab. Majalengka 2021	-	-	-
2020	-	-	-

Catatan/Note: *) Tahun 2020 dan 2021 tidak ada pemberangkatan haji karena kebijakan Covid 19

Sumber/Source: Kementerian Agama Kabupaten Majalengka (Urusan Haji) /Ministry of Religion Majalengka (Hajj Affairs)

Tabel 4.3.6 Jumlah Tindak Pidana Menurut Kepolisian Sektor dan Resort di Kabupaten Majalengka, 2017-2021
Table *Number of Reported Criminal Cases by Subdistrict and Resort Police Office in Majalengka Regency, 2017-2021*

Kepolisian Sektor Subdistrict Police Office	2017	2018	2019	2020	2021
(1)	(2)	(3)	(4)	(5)	(6)
010 Lemahsugih	6	3	2	2	1
020 Bantarujeg	3	5	1	2	2
021 Malausma	1	1	-	1	1
030 Cikijing	8	8	5	4	7
031 Cingambul	3	2	3	1	-
040 Talaga	2	3	5	3	6
041 Banjaran	4	4	1	2	1
050 Argapura	1	3	3	6	4
060 Maja	2	6	3	3	-
070 Majalengka	11	5	11	9	17
080 Cigasong	9	7	9	6	5
090 Sukahaji	10	9	4	4	6
091 Sindang	-	-	-	-	-
100 Rajagaluh	10	11	6	8	3
110 Sindangwangi	4	4	4	3	2
120 Leuwimunding	5	8	4	7	5
130 Palasah	4	5	5	10	4
140 Jatiwangi	12	15	13	9	10
150 Dawuan	6	6	2	17	13
151 Kasokandel	15	9	13	9	6
160 Panyingkiran	5	4	3	6	3
170 Kadipaten	9	10	5	12	12
180 Kertajati	14	8	5	4	5
190 Jatitujuh	9	9	3	4	4
200 Ligung	12	7	8	8	8
210 Sumberjaya	21	11	6	7	11
Sat Reskrim Resort Majalengka	113	103	155	139	145
Polres Majalengka	299	266	279	286	281

Catatan/Note: ...

Sumber/Source: Kepolisian Resort Majalengka/District police office

Tabel 4.3.7 Jumlah Tindak Pidana yang diselesaikan Menurut Kepolisian Sektor dan Resort di Kabupaten Majalengka, 2017-2021
Number of Reported Criminal Cleared by Subdistrict and Resort Police Office in Majalengka Regency, 2017-2021

Kepolisian Sektor Subdistrict Police Office	2017	2018	2019	2020	2021
(1)	(2)	(3)	(4)	(5)	(6)
010 Lemahsugih	2	3	3	1	-
020 Bantarujeg	3	5	5	2	-
021 Malausma	1	1	3	-	-
030 Cikijing	6	8	6	2	7
031 Cingambul	2	2	4	-	-
040 Talaga	1	3	5	3	3
041 Banjaran	-	4	2	1	1
050 Argapura	1	3	5	5	3
060 Maja	4	6	5	1	-
070 Majalengka	7	5	12	8	18
080 Cigasong	8	7	8	4	5
090 Sukahaji	13	9	7	4	4
091 Sindang	-	-	-	-	-
100 Rajagaluh	6	11	9	5	2
110 Sindangwangi	2	4	6	3	2
120 Leuwimunding	5	8	5	5	5
130 Palasah	3	5	6	12	3
140 Jatiwangi	10	15	14	9	10
150 Dawuan	2	6	5	16	14
151 Kasokandel	9	9	15	4	5
160 Panyingkiran	5	4	4	1	1
170 Kadipaten	6	10	10	10	9
180 Kertajati	2	8	8	3	6
190 Jatitujuh	3	9	2	5	2
200 Ligung	7	7	7	6	6
210 Sumberjaya	15	11	12	5	10
Sat Reskrim Resort Majalengka	123	103	87	153	173
Polres Majalengka	246	266	255	263	289

Catatan/Note: ...

Sumber/Source: Kepolisian Resort Majalengka/District police office

Tabel 4.3.8 **Jumlah Surat Izin Mengemudi (SIM) yang diterbitkan oleh**
Table **Kepolisian Resort Majalengka, 2017-2021**
Number of Driving Permits (SIM) issued by the Majalengka
Resort Police, 2017-2021

Kepolisian Sektor Subdistrict Police Office	Surat Izin Mengemudi (SIM) Baru				
	2017	2018	2019	2020	2021
(1)	(2)	(3)	(4)	(5)	(6)
Januari / January	1 200	1 520	996	749	1 071
Februari / February	993	1 163	783	636	1 186
Maret / March	1 160	1 192	584	556	851
April / April	967	987	586	278	762
Mei / May	1 171	1 256	748	125	703
Juni / June	976	364	785	689	1 308
Juli / July	1 612	1 620	1 043	641	701
Agustus / August	1 460	783	900	872	625
September / September	1 463	141	819	857	735
Oktober / October	753	766	866	690	896
November / November	1 037	1 245	691	690	847
Desember / December	992	940	611	641	766
Jumlah / Total	13 784	11 977	9 412	7 424	10 451

Catatan/Note: ...

Sumber/Source: Kepolisian Resort Majalengka/District police office

Lanjutan Tabel/*Continued Table* 4.3.8

Kepolisian Sektor <i>Subdistrict Police Office</i>	Surat Izin Mengemudi (SIM) Perpanjangan				
	2017	2018	2019	2020	2021
(1)	(2)	(3)	(4)	(5)	(6)
Januari / January	1 936	1 938	1 958	2 218	1 974
Februari / February	1 543	1 905	1 508	2 127	1 934
Maret / March	2 034	2 155	1 717	2 363	2 291
April / April	1 839	2 187	1 799	2 352	2 501
Mei / May	2 175	2 295	2 007	2 381	2 442
Juni / June	1 971	2 068	1 995	3 639	2 954
Juli / July	2 272	2 192	2 297	2 945	2 445
Agustus / August	2 079	1 931	1 973	2 615	2 571
September / September	1 512	1 700	1 923	2 066	2 215
Oktober / October	1 843	2 336	1 950	2 069	2 046
November / November	1 783	2 051	1 602	2 024	2 083
Desember / December	1 673	1 754	1 850	2 001	2 299
Jumlah / Total	22 660	24 512	22 579	28 800	27 755

Catatan/Note: ...

Sumber/Source: Kepolisian Resort Majalengka/District police office

Tabel 4.3.9 **Jumlah Surat Keterangan Catatan Kepolisian (SKCK) yang diterbitkan oleh Kepolisian Resort Majalengka, 2017-2021**
Number of Police Record Certificate (SKCK) issued by the Majalengka Resort Police, 2017-2021

Kepolisian Sektor Subdistrict Police Office	Surat Keterangan Catatan Kepolisian/ Police Record Certificate (SKCK)				
	2017	2018	2019	2020	2021
(1)	(2)	(3)	(4)	(5)	(6)
Januari / January	3 257	6 131	5 866	6 471	6 364
Februari / February	3 259	5 455	4 105	4 330	3 733
Maret / March	4 116	3 607	3 739	4 056	3 987
April / April	4 368	5 385	5 232	968	3 430
Mei / May	6 803	4 604	3 814	2 592	7 030
Juni / June	2 067	4 094	7 899	11 728	8 510
Juli / July	7 188	9 237	6 629	5 173	2 989
Agustus / August	4 960	5 100	4 692	3 829	3 663
September / September	3 846	5 692	4 523	3 769	3 762
Oktober / October	3 589	5 103	4 421	3 235	4 770
November / November	3 084	3 514	5 191	4 124	5 718
Desember / December	3 676	3 502	4 269	4 509	6 268
Jumlah / Total	50 213	61 424	60 380	54 784	60 224

Catatan/Note: ...

Sumber/Source: Kepolisian Resort Majalengka/District police office

Tabel
Table 4.3.10

Banyaknya pelayanan SPKT (Sentra Pelayanan Kepolisian Terpadu) yang dikeluarkan oleh Kepolisian Resort Majalengka, 2021
The number of SPKT (Integrated Police Service Center) services issued by the Majalengka Resort Police, 2021

Bulan Month	Laporan Polisi	Surat Tanda Terima Laporan Polisi	Surat Pemberitahuan Perkembangan Hasil Penyelidikan	Surat Keterangan Tanda Lapor Kehilangan
(1)	(2)	(3)	(4)	(5)
Januari/January	8	...	29	337
Februari/February	11	...	34	350
Maret/March	12	...	34	310
April/April	17	...	42	310
Mei/May	10	...	33	310
Juni/June	13	...	43	1 107
Juli/July	12	...	17	738
Agustus/August	8	...	26	935
September/September	8	...	24	956
Oktober/October	15	...	15	946
November/November	6	...	33	887
Desember/December	13	...	22	946
Kabupaten Majalengka Majalengka Regency	133	...	352	8 132
2020	332	177	691	4,129

Catatan/Note: ...

Sumber/Source: Kepolisian Resort Majalengka/District police office

Lanjutan Tabel/*Continued Table 4.3.10*

Bulan <i>Month</i>	Surat Tanda Pemberitahuan	Surat Keterangan Lapor Diri	Surat Ijin Keramaian
(1)	(6)	(7)	(8)
Januari/ <i>January</i>	15	8	-
Februari/ <i>February</i>	21	3	-
Maret/ <i>March</i>	11	5	2
April/ <i>April</i>	15	13	-
Mei/ <i>May</i>	9	11	2
Juni/ <i>June</i>	9	12	-
Juli/ <i>July</i>	2	12	-
Agustus/ <i>August</i>	6	12	2
September/ <i>September</i>	9	40	-
Oktober/ <i>October</i>	17	16	-
November/ <i>November</i>	19	19	1
Desember/ <i>December</i>	19	10	1
Kabupaten Majalengka <i>Majalengka Regency</i>	152	161	8
2020	11	11	15

Catatan/*Note*: ...Sumber/*Source*: Kepolisian Resort Majalengka/District police office

Lanjutan Tabel/*Continued Table* 4.3.10

Bulan <i>Month</i>	Surat Rekomendasi Ijin Usaha Jasa Pengamatan	Surat Nomor Kendaraan Bermotor
(1)	(9)	(10)
Januari/ <i>January</i>
Februari/ <i>February</i>
Maret/ <i>March</i>
April/ <i>April</i>
Mei/ May
Juni/ <i>June</i>
Juli/ <i>July</i>
Agustus/ <i>August</i>
September/ <i>September</i>
Oktober/ <i>October</i>
November/ <i>November</i>
Desember/ <i>December</i>
Kabupaten Majalengka <i>Majalengka Regency</i>
2020	13	64 417

Catatan/*Note*: ...Sumber/*Source*: Kepolisian Resort Majalengka/*District Police Office*

Tabel 4.3.11 Jumlah Terdakwa dan Pelanggaran Lalu Lintas yang Telah Mendapat Putusan dari Pengadilan Negeri menurut Jenis Pidana dan Sikap Terhadap Keputusan di Kabupaten Majalengka, 2020
Number of defendants and Traffic Violations has been Gets Judgment of the District Court According to the type and Attitudes Toward Criminal Decisions in Majalengka, 2020

Jenis Pidana/Hukuman <i>Criminal Type / Punishment</i>	Menerima <i>receive</i>	Banding <i>appeal</i>	Grasi <i>pardon</i>	Jumlah <i>Total</i>
(1)	(2)	(3)	(4)	(5)
Pidana Mati <i>Criminal Dead</i>	-	-	-	-
Pidana Seumur Hidup <i>Criminal Lifetime</i>	-	-	-	-
Pidana Penjara <i>Criminal Prison</i>	240	5	-	245
Pidana Kurungan <i>Criminal confinement</i>	-	-	-	-
Pidana Bersyarat/Percobaan <i>Criminal Conditional/Trial</i>	-	-	-	-
Pidana Denda <i>Criminal Fines</i>	4	-	-	3
Pidana Tambahan <i>Additional Criminal</i>	-	-	-	-
Dikembalikan ke Orang Tua/Wali <i>Restored to Parent /Guardian</i>	-	-	-	-
Diserahkan kepada Pemerintah <i>Submitted to the Government</i>	-	-	-	-
Dibebaskan dari segala tuduhan <i>Acquitted of all Charges</i>	-	-	-	-
Dilepas dari tuntutan <i>Removed from the Demands</i>	-	-	-	-
Pelanggaran Lalu Lintas <i>Traffic Violations</i>	12 055	-	-	12 055
Jumlah/Total 2020	12 298	5	-	12 313
2019	327	7	-	334

Catatan/Note: Data terbaru tidak tersedia
 Sumber/Source: Pengadilan Negeri Majalengka/Court of Majalengka

Tabel
Table 4.3.12

Jumlah Perkara dan Terdakwa yang Telah Mendapat Putusan dari Pengadilan Negeri Dirinci Menurut Jenis Kelamin dan Bulan Putusan di Kabupaten Majalengka, 2020

Number of Cases and Accused Who Have Received the Decision of the District Court specified by Gender and the Moon ruling in Majalengka, 2020

Bulan Month	Jumlah Perkara number of Cases	Terdakwa/tertuduh The defendant / accused			Jumlah Total
		Laki-laki Male	Anak-anak Children	Perempuan Female	
(1)	(2)	(3)	(4)	(5)	(6)
Januari/January	24	28	-	-	28
Februari/February	19	22	-	-	22
Maret/March	17	23	-	-	23
April/April	25	33	-	-	33
Mei/May	23	35	-	1	36
Juni/June	26	27	-	-	27
Juli/July	15	23	-	-	23
Agustus/August	20	27	-	-	27
September/ September	21	21	-	-	21
Oktober/October	22	26	-	-	26
November/ November	16	18	-	-	18
Desember/ December	20	20	-	-	20
Jumlah/Total 2020	248	303	-	1	304
2019	269	314	10	10	334

Catatan/Note: Data terbaru tidak tersedia

Sumber/Source: Pengadilan Negeri Majalengka/Court of Majalengka

Tabel 4.3.13 Jumlah Terdakwa/Tertuduh dalam Tindak Pidana dan Pelanggaran Lalu Lintas yang Telah Mendapat Keputusan Pengadilan Negeri Menurut Jenis Pidana dan Kelompok Umur di Kabupaten Majalengka, 2020
Number of Defendants / Accused in Crimes and Traffic Violations Who Have Got Decision of District Court by Criminal Type and Age Group in Majalengka Regency, 2020

Jenis Keputusan Type of Decision	Kurang dari 16 Tahun Less than 16 Years		16 s/d 20 Tahun 16 s / d 20 Years		21 Tahun Ke atas 21 Years on		Tidak Jelas Not clear		Jumlah Total	
	L	P	L	P	L	P	L	P	L	P
(1)	(2)	(3)	(4)	(5)	(6)	(7)	(8)	(9)	(10)	(11)
Pidana Mati / Criminal Dead	-	-	-	-	-	-	-	-	-	-
Pidana Seumur Hidup / Criminal Lifetime	-	-	-	-	-	-	-	-	-	-
Pidana Penjara / Criminal Prison	3	-	2	-	306	2	-	-	311	2
Pidana Kurungan / Criminal confinement	-	-	-	-	-	-	-	-	-	-
Pidana Bersyarat/Percobaan/ Criminal Conditional/Trial	-	-	-	-	-	-	-	-	-	-
Pidana Denda / Criminal Fines *)	-	-	-	-	3	1	-	-	3	1
Pidana Tambahan / Additional Criminal	-	-	-	-	-	-	-	-	-	-
Dikembalikan ke Orang Tua/Wali/ Restored to Parent / Guardian	-	-	-	-	-	-	-	-	-	-
Diserahkan kepada Pemerintah/ Submitted to the Government	-	-	-	-	-	-	-	-	-	-
Dibebaskan dari segala tuduhan/ Acquitted of all Charges	-	-	-	-	-	-	-	-	-	-
Dilepas dari tuntutan /Removed from the Demands	-	-	-	-	-	-	-	-	-	-
Pelanggaran Lalu Lintas/Traffic Violations	-	-	-	-	-	-	-	-	-	-
Jumlah/Total 2020	3	-	2	-	309	3	-	-	314	3
2019	5	-	47	1	273	8	-	-	324	10

Catatan/Note: Data terbaru tidak tersedia

Sumber/Source: Pengadilan Negeri Majalengka/Court of Majalengka

Tabel
Table 4.3.14

**Jumlah Terdakwa yang Selesai Di sidangkan Menurut
Kelompok Umur dan Bulan Putusan di Kabupaten
Majalengka, 2020**
*Number of Defendants Done on Justified by Age Group and
Month Decision in Majalengka Regency, 2020*

Bulan Month	Kurang dari 16 Tahun Less than 16 Years		16 s/d 20 Tahun 16 s/ d 20 Years		21 Tahun Ke atas 21 Years on		Tidak Jelas Not clear		Jumlah Total	
	L	P	L	P	L	P	L	P	L	P
(1)	(2)	(3)	(4)	(5)	(6)	(7)	(8)	(9)	(10)	(11)
Januari/January	-	-	-	-	28	-	-	-	28	-
Februari/February	-	-	-	-	22	-	-	-	22	-
Maret/March	-	-	-	-	23	-	-	-	23	-
April/April	-	-	1	-	33	-	-	-	34	-
Mei/May	-	-	-	-	36	-	-	-	36	-
Juni/June	-	-	-	-	29	-	-	-	29	-
Juli/July	-	-	-	-	21	1	-	-	21	1
Agustus/August	-	-	-	-	27	-	-	-	27	-
September/September	-	-	-	-	23	-	-	-	23	-
Oktober/October	-	-	-	-	26	-	-	-	26	-
November/November	1	-	1	-	18	-	-	-	20	-
Desember/December	2	-	-	-	20	1	-	-	22	-
Jumlah/Total 2020	3	-	2	-	306	2	-	-	311	1
2019	5	-	47	1	272	9	-	-	324	10

Catatan/Note: Data terbaru tidak tersedia

Sumber/Source: Pengadilan Negeri Majalengka/Court of Majalengka

Tabel 4.3.15 **Banyaknya Pelanggaran Lalu Lintas yang ditangani Pengadilan Negeri Majalengka, 2020**
Table 4.3.15 **The Number of Traffic Violations Handled by Majalengka District Court, 2020**

Bulan Month	Sisa Perkara Bulan Lalu The Rest of The Case Last Month	Perkara Masuk Case In	Perkara di Putus The Case Was Decided	Sisa Perkara The Rest of The Case
(1)	(2)	(3)	(4)	(5)
Januari/January	250	1 812	2 062	-
Februari/February	-	2 539	2 539	-
Maret/March	-	2 506	2 038	-
April/April	468	-	468	-
Mei/May	-	11	11	-
Juni/June	-	55	55	-
Juli/July	-	21	21	-
Agustus/August	-	1 045	888	-
September/ September	157	1 238	1 163	-
Oktober/October	232	1 293	1 525	-
November/ November	-	1 285	1 285	-
Desember/ December	-	-	-	-
Jumlah/Total 2020	1 107	11 805	12 055	-

Catatan/Note: Data terbaru tidak tersedia

Sumber/Source: Pengadilan Negeri Majalengka/Court of Majalengka

Tabel
Table 4.3.16

Banyaknya Keanggotaan Pramuka Per Kecamatan di Kabupaten Majalengka, 2021
Number of Scouts per Subdistrict in Majalengka Regency, 2021

Kecamatan Subdistrict	Jumlah Gugus Depan Number of Frontline	Sumber Didik / Source Learner		
		Majelis Pembimbing Assembly Supervisor	Andalan Mainstay	Pembina Elder Member
(1)	(2)	(3)	(4)	(5)
010 Lemahsugih	128	384	30	256
020 Bantarujeg	94	282	24	188
021 Malausma	86	258	25	172
030 Cikijing	98	294	21	196
031 Cingambul	78	234	20	156
040 Talaga	106	318	26	212
041 Banjaran	60	180	21	120
050 Argapura	56	168	21	112
060 Maja	106	318	25	212
070 Majalengka	132	396	25	264
080 Cigasong	48	144	25	96
090 Sukahaji	60	180	25	120
091 Sindang	38	114	25	76
100 Rajagaluh	86	258	33	172
110 Sindangwangi	68	204	25	136
120 Leuwimunding	90	270	30	180
130 Palasah	82	246	30	164
140 Jatiwangi	132	396	26	264
150 Dawuan	58	174	25	116
151 Kasokandel	68	204	28	136
160 Panyingkiran	48	144	26	96
170 Kadipaten	58	174	38	116
180 Kertajati	80	240	31	160
190 Jatitujuh	72	216	38	144
200 Ligung	90	270	30	180
210 Sumberjaya	70	210	21	140
Kab. Majalengka 2021	2 092	6 276	695	4 184
2020	2 092	6 276	634	4 184

Catatan/Note: ...

Sumber/Source: Kwarcab Pramuka Kabupaten Majalengka / Kwarcab Scouts in Majalengka Regency

Lanjutan Tabel/Continued Table 4.3.16

Kecamatan Subdistrict	Sasaran Didik / Learner				Jumlah Total
	Pandega	Penegak	Penggalang	Siaga	
(1)	(2)	(3)	(4)	(5)	(6)
010 Lemahsugih	2	576	923	300	1 789
020 Bantarujeg	2	484	866	740	2 090
021 Malausma	2	321	900	760	1 981
030 Cikijing	0	667	878	680	2 225
031 Cingambul	0	363	789	580	1 732
040 Talaga	4	662	877	740	2 297
041 Banjaran	0	180	919	991	2 090
050 Argapura	0	115	990	998	2 103
060 Maja	5	623	867	720	2 200
070 Majalengka	40	1 255	910	740	2 905
080 Cigasong	3	958	521	300	1 779
090 Sukahaji	1	362	997	805	2 164
091 Sindang	0	474	350	220	1 044
100 Rajagaluh	11	917	981	756	2 654
110 Sindangwangi	0	712	673	660	2 045
120 Leuwimunding	5	918	984	976	2 878
130 Palasah	2	217	745	620	1 582
140 Jatiwangi	6	696	798	960	2 454
150 Dawuan	3	353	743	340	1 436
151 Kasokandel	2	323	897	440	1 660
160 Panyingkiran	15	573	607	260	1 440
170 Kadipaten	3	558	934	705	2 197
180 Kertajati	2	400	794	600	1 794
190 Jatitujuh	4	248	553	470	1 271
200 Ligung	4	205	795	600	1 600
210 Sumberjaya	3	216	954	460	1 630
Kab. Majalengka 2021	121	13 366	21 235	16 421	51 141
2020	119	17 435	26 819	21 560	65 933

Catatan/Note: ...

Sumber/Source: Kwarcab Pramuka Kabupaten Majalengka / Kwarcab Scouts in Majalengka Regency

Tabel 4.3.17 Banyaknya Panti Per Kecamatan di Kabupaten Majalengka, 2021
Number of Institution per Subdistrict in Majalengka Regency, 2021

Kecamatan Subdistrict	Panti/LKS Anak		Panti/LKS Lanjut Usia		Panti/LKS Disabilitas	
	Jumlah	Jumlah Penghuni (Orang)	Jumlah	Jumlah Penghuni (Orang)	Jumlah	Jumlah Penghuni (Orang)
(1)	(2)	(3)	(4)	(5)	(6)	(7)
010 Lemahsugih	3	75	3	47	-	-
020 Bantarujeg	7	175	-	-	-	-
021 Malausma	9	225	-	-	-	-
030 Cikijing	7	142	-	-	-	-
031 Cingambul	1	27	-	-	-	-
040 Talaga	3	65	-	-	1	15
041 Banjaran	6	123	-	-	-	-
050 Argapura	-	-	-	-	-	-
060 Maja	6	180	-	-	2	40
070 Majalengka	7	210	-	-	3	75
080 Cigasong	1	35	1	15	-	-
090 Sukahaji	1	37	-	-	-	-
091 Sindang	2	48	-	-	-	-
100 Rajagaluh	6	180	-	-	-	-
110 Sindangwangi	3	87	-	-	-	-
120 Leuwimunding	6	-	-	-	-	-
130 Palasah	2	60	-	-	-	-
140 Jatiwangi	8	250	-	-	-	-
150 Dawuan	-	-	-	-	1	12
151 Kasokandel	3	90	-	-	-	-
160 Panyingkiran	-	-	-	-	-	-
170 Kadipaten	3	75	-	-	-	-
180 Kertajati	1	35	-	-	-	-
190 Jatitujuh	4	120	-	-	-	-
200 Ligung	2	60	-	-	-	-
210 Sumberjaya	2	57	-	-	-	-
Kab. Majalengka 2021	93	2 356	4	62	7	142
2020	23	1 458	2	54	2	175

Lanjutan Tabel/*Continued Table* 4.3.17

Kecamatan <i>Subdistrict</i>	Panti/LKS Psikotik		Panti/LKS Tuna Susila		Keterangan
	Jumlah	Jumlah Peghuni (Orang)	Jumlah	Jumlah Peghuni (Orang)	
(1)	(8)	(9)	(10)	(11)	(14)
010 Lemahsugih	-	-	-	-	
020 Bantarujeg	-	-	-	-	
021 Malausma	-	-	-	-	
030 Cikijing	-	-	-	-	
031 Cingambul	1	9	-	-	
040 Talaga	-	-	-	-	
041 Banjaran	-	-	-	-	
050 Argapura	-	-	-	-	
060 Maja	-	-	-	-	
070 Majalengka	-	-	-	-	
080 Cigasong	-	-	-	-	
090 Sukahaji	-	-	-	-	
091 Sindang	-	-	-	-	
100 Rajagaluh	-	-	-	-	
110 Sindangwangi	1	8	-	-	
120 Leuwimunding	1	10	-	-	
130 Palasah	-	-	-	-	
140 Jatiwangi	-	-	-	-	
150 Dawuan	-	-	-	-	
151 Kasokandel	-	-	-	-	
160 Panyingkiran	-	-	-	-	
170 Kadipaten	-	-	-	-	
180 Kertajati	-	-	-	-	
190 Jatitujuh	-	-	-	-	
200 Ligung	-	-	-	-	
210 Sumberjaya	-	-	-	-	
Kab. Majalengka 2021	3	27	-	-	
2020	30	81	-	-	

Catatan/Note: ...

Sumber/Source: Dinas Sosial KabupatenMajalengka/Department of Social Majalengka

Tabel
Table 4.3.18**Banyaknya Kelompok Kesenian Per Kecamatan di Kabupaten Majalengka, 2021**
Number of Group of Art per Subdistrict in Majalengka Regency, 2021

Kecamatan Subdistrict	Degung	Jaipong	Genjring Qosidah	Calung	Reog
(1)	(2)	(3)	(4)	(5)	(6)
010 Lemahsugih	-	4	1	4	-
020 Bantarujeg	-	1	1	1	-
021 Malausma	-	1	1	1	-
030 Cikijing	1	1	1	-	-
031 Cingambul	1	-	-	-	-
040 Talaga	2	-	1	-	-
041 Banjaran	-	1	1	-	-
050 Argapura	-	-	1	-	-
060 Maja	-	2	1	-	-
070 Majalengka	3	7	1	1	-
080 Cigasong	4	5	1	1	-
090 Sukahaji	1	3	1	2	-
091 Sindang	-	-	-	-	-
100 Rajagaluh	1	2	1	-	-
110 Sindangwangi	1	1	1	-	-
120 Leuwimunding	-	1	1	-	-
130 Palasah	-	4	-	1	-
140 Jatiwangi	3	4	-	-	-
150 Dawuan	2	5	1	-	1
151 Kasokandel	1	2	1	-	-
160 Panyingkiran	-	3	-	-	-
170 Kadipaten	-	2	-	-	-
180 Kertajati	-	-	-	-	-
190 Jatitujuh	-	-	-	-	-
200 Ligung	1	2	1	-	-
210 Sumberjaya	1	-	-	-	-
Kab. Majalengka 2021	22	51	17	11	1
2020	25	58	24	14	1

Lanjutan Tabel/*Continued Table* 4.3.18

Kecamatan <i>Subdistrict</i>	Pecak silat	Wayang Golek	Wayang Kulit	Kacapi Suling	Sintren
(1)	(7)	(8)	(9)	(10)	(11)
010 Lemahsugih	2	-	-	-	-
020 Bantarujeg	4	-	-	-	-
021 Malausma	-	-	-	1	-
030 Cikijing	9	-	-	1	-
031 Cingambul	-	-	-	-	-
040 Talaga	7	1	-	-	-
041 Banjaran	1	-	-	-	-
050 Argapura	-	-	-	-	-
060 Maja	1	1	-	-	-
070 Majalengka	2	3	-	2	-
080 Cigasong	-	-	-	2	-
090 Sukahaji	-	1	1	1	-
091 Sindang	-	-	-	-	-
100 Rajagaluh	-	-	-	-	-
110 Sindangwangi	1	-	1	1	-
120 Leuwimunding	1	-	-	-	-
130 Palasah	-	-	1	-	-
140 Jatiwangi	1	1	-	1	-
150 Dawuan	1	2	3	1	-
151 Kasokandel	-	1	1	-	-
160 Panyingkiran	2	-	-	-	-
170 Kadipaten	-	-	-	-	-
180 Kertajati	-	-	-	-	-
190 Jatitujuh	-	-	2	-	1
200 Ligung	-	-	2	-	2
210 Sumberjaya	1	-	3	-	1
Kab. Majalengka 2021	33	10	14	10	4
2020	32	13	15	11	4

Lanjutan Tabel/*Continued Table* 4.3.18

Kecamatan <i>Subdistrict</i>	Sandiwara	Kuda Renggong	Orkes Dangdut	Tarling	Organ Tunggal
(1)	(12)	(13)	(14)	(15)	(16)
010 Lemahsugih	-	2	-	-	8
020 Bantarujeg	-	3	-	-	16
021 Malausma	-	-	-	-	3
030 Cikijing	-	-	-	-	17
031 Cingambul	-	-	-	-	6
040 Talaga	-	5	-	-	7
041 Banjaran	-	1	-	-	2
050 Argapura	-	10	-	-	17
060 Maja	-	-	1	-	18
070 Majalengka	-	3	-	-	27
080 Cigasong	-	3	-	-	16
090 Sukahaji	-	-	-	-	15
091 Sindang	-	-	-	-	4
100 Rajagaluh	-	-	1	-	14
110 Sindangwangi	-	1	-	-	10
120 Leuwimunding	-	13	-	-	22
130 Palasah	-	7	-	-	14
140 Jatiwangi	-	7	-	-	31
150 Dawuan	-	24	-	-	15
151 Kasokandel	1	6	-	-	20
160 Panyingkiran	-	-	-	-	10
170 Kadipaten	1	3	-	-	20
180 Kertajati	-	1	-	1	24
190 Jatitujuh	-	1	-	1	26
200 Ligung	1	3	-	2	31
210 Sumberjaya	-	-	1	2	12
Kab. Majalengka 2021	3	93	3	6	405
2020	3	95	7	10	298

Catatan/Note: ...

Sumber/Source: Dinas Pariwisata dan Kebudayaan Kabupaten Majalengka/ Department of Tourism and Culture Majalengka Regency

Tabel 4.3.19 **Banyaknya Sarana dan Prasarana Keamanan dan Ketertiban Umum Kabupaten Majalengka, 2019 - 2021**
Number of Facilities and Infrastructure for Public Security and Order in Majalengka Regency, 2019 - 2021

Kecamatan Subdistrict	2019	2020	2021
(1)	(2)	(3)	(4)
Jumlah Aparat Keamanan dan Ketertiban Umum	4 192	4 192	4 184
Aparat Pamong Praja	287	287	279
Aparat Linmas	343	343	343
Petugas Patroli Satpol PP	132	132	132
Petugas Perlindungan Masyarakat	3430	3430	3 430
Jumlah Sarana Keamanan dan Ketertiban Umum	2 094	2 094	2 744
Pos Keamanan	10	10	10
Pos Kamling	2084	2084	2 734
Jumlah Kendaraan Operasional	18	20	20
Kendaraan Operasional Roda 2	9	11	11
KEndaraan Operasional Roda 4	9	9	9
Sarana dan Prasarana Tanggap Bencana	5	3	3
Mobil Pemadam Kebakaran	4	2	2
Pos Pemadam Kebakaran	1	1	1

Catatan/Note: ...

Sumber/Source: Satuan Polisi Pamong Praja dan Pemadam Kebakaran / Civil Service Police Unit and Fire Brigade

Tabel
Table 4.3.20

Banyaknya Kejadian Kebakaran di rinci per Kecamatan di Kabupaten Majalengka, 2019 - 2021
Number of Fire Incidents in detail per District in Majalengka Regency, 2019 - 2021

Kecamatan Subdistrict	2019	2020	2021
(1)	(2)	(3)	(4)
010 Lemahsugih	3	2	1
020 Bantarujeg	1	-	-
021 Malausma	-	-	-
030 Cikijing	6	1	-
031 Cingambul	-	-	-
040 Talaga	-	-	-
041 Banjaran	-	-	-
050 Argapura	-	-	-
060 Maja	4	4	4
070 Majalengka	10	10	10
080 Cigasong	10	3	14
090 Sukahaji	3	-	-
091 Sindang	2	-	-
100 Rajagaluh	3	-	-
110 Sindangwangi	1	-	1
120 Leuwimunding	3	-	2
130 Palasah	1	1	1
140 Jatiwangi	12	8	13
150 Dawuan	10	2	4
151 Kasokandel	3	-	3
160 Panyingkiran	6	2	-
170 Kadipaten	7	1	4
180 Kertajati	3	4	2
190 Jatitujuh	5	1	3
200 Ligung	2	1	2
210 Sumberjaya	4	1	3
Kab. Majalengka	99	41	67

Catatan/Note: ...

Sumber/Source: Satuan Polisi Pamong Praja dan Pemadam Kebakaran / Civil Service Police Unit and Fire Brigade

Tabel 4.3.21 Jumlah Pengunjung, Koleksi Buku yang tersedia, dan Presentasi Pustakawan di Kabupaten Majalengka, 2017 - 2021
Number of Visitors, Available Book Collection, and Librarian Presentation in Majalengka Regency, 2017 - 2021

Kecamatan Subdistrict	2017	2018	2019	2020	2021
(1)	(2)	(3)	(4)	(5)	(6)
Jumlah Pengunjung Perpustakaan per Tahun	11 984	9 705	10 571	2 540	2 887
Persentase Koleksi Buku Yang Tersedia di Perpustakaan daerah	0,40	0,42	0,55	0,60	0,65
Jumlah Perpustakaan	1 070	1 497	1 497	785	1 753
Jumlah Koleksi Buku yang Tersedia di Perpustakaan Daerah	14 166	14 646	21 836	39 861	40 313
Persentase Pustakawan, Tenaga Tekhnis dan Penilai yang Memiliki Sertifikat	25,00	25,00	75,00	0,125	0,125

Catatan/Note: ...

Sumber/Source: Dinas Arsip dan Perpustakaan Daerah Kabupaten Majalengka / Department of Archives and Regional Libraries of Majalengka Regency

Tabel
Table 4.3.22

Jumlah Perkara Izin Poligami, Cerai Talak, Cerai Gugat dan Dispensasi Kawin yang Diterima Pengadilan Agama Majalengka, 2021
Number of Cases for Polygamy Permits, Divorce, Divorce and Marriage Dispensations Received by the Majalengka Religious Court, 2021

Bulan Month	Izin Poligami	Cerai Talak	Cerai Gugat	Dispensasi Kawin
(1)	(2)	(3)	(4)	(5)
Januari/January	-	133	332	27
Februari/February	-	96	219	26
Maret/March	-	119	210	46
April/April	-	77	185	42
Mei/May	-	58	157	19
Juni/June	1	155	306	54
Juli/July	-	48	88	21
Agustus/August	-	141	309	43
September/September	-	148	321	38
Oktober/October	-	116	247	32
November/November	-	95	261	35
Desember/December	1	95	214	22
Jumlah/Total 2021	2	1 281	2 849	405

Catatan/Note: ...

Sumber/Source: Pengadilan Agama Majalengka/Majalengka Religious Court

Tabel 4.3.23 **Jumlah Perkara Izin Poligami, Cerai Talak, Cerai Gugat dan Dispensasi Kawin yang Diputus Pengadilan Agama Majalengka, 2021**
Number of Cases for Polygamy Permits, Divorce, Divorce and Marriage Dispensations Decided by the Majalengka Religious Court, 2021

Bulan Month	Izin Poligami	Cerai Talak	Cerai Gugat	Dispensasi Kawin
(1)	(2)	(3)	(4)	(5)
Januari/January	-	100	229	34
Februari/February	-	98	226	23
Maret/March	-	111	236	47
April/April	-	89	175	38
Mei/May	-	50	104	20
Juni/June	-	99	240	45
Juli/July	-	70	138	19
Agustus/August	-	134	252	58
September/September	-	126	301	34
Oktober/October	-	129	255	36
November/November	-	103	265	34
Desember/December	-	130	285	25
Jumlah/Total 2021	-	1 239	2 706	413

Catatan/Note: ...

Sumber/Source: Pengadilan Agama Majalengka/Majalengka Religious Court

Tabel 4.3.24 Lokus Intervensi Stunting per Kecamatan Kabupaten Majalengka, 2021
Stunting Intervention Locus per District of Majalengka Regency, 2021

Kecamatan Subdistrict	Jumlah Anak Stunting	% Prevalensi Stunting	Jumlah Balita Ditimbang
(1)	(2)	(3)	(4)
010 Lemahsugih	198	3,97	4 984
020 Bantarujeg	66	1,99	3 322
021 Malausma	156	4,19	3 727
030 Cikijing	6	0,12	4 918
031 Cingambul	22	0,66	3 331
040 Talaga	104	4,43	2 347
041 Banjaran	10	0,57	1 767
050 Argapura	55	2,38	2 314
060 Maja	80	2,24	3 575
070 Majalengka	139	3,91	3 555
080 Cigasong	179	8,49	2 109
090 Sukahaji	253	7,79	3 248
091 Sindang	60	4,99	1 203
100 Rajagaluh	101	3,29	3 069
110 Sindangwangi	7	0,31	2 265
120 Leuwimunding	133	3,62	3 679
130 Palasah	32	1,04	3 067
140 Jatiwangi	147	2,58	5 701
150 Dawuan	47	1,64	2 861
151 Kasokandel	76	3,13	2 427
160 Panyingkiran	10	0,48	2 063
170 Kadipaten	16	0,54	2 977
180 Kertajati	104	3,20	3 253
190 Jatitujuh	135	4,07	3 316
200 Ligung	203	4,48	4 533
210 Sumberjaya	596	15,70	3 796
Kab. Majalengka	2 935	3,52	83 407

Catatan/Note: ...

Sumber/Source: Badan Perencanaan Pembangunan Daerah, Penelitian dan Pengembangan Kabupaten Majalengka /
 Regional Development Planning Agency, Research and Development of Majalengka Regency

Tabel 4.3.25 **Rekapitulasi Pengaduan Kasus Lingkungan di Kabupaten Majalengka, 2021**
Table 4.3.25 **Recapitulation of Complaints on Environmental Cases in Majalengka Regency, 2021**

Bulan Month	Tanah	Air	Udara
(1)	(2)	(3)	(4)
Januari/January	1	-	-
Februari/February	-	-	1
Maret/March	-	-	-
April/April	-	-	-
Mei/May	-	-	-
Juni/June	-	-	-
Juli/July	1	-	-
Agustus/August	-	1	-
September/September	-	-	1
Oktober/October	-	1	-
November/November	-	1	-
Desember/December	-	-	-
Jumlah/Total 2021	2	3	2
2020	2	3	2

Catatan/Note: ...

Sumber/Source: Dinas Lingkungan Hidup Kabupaten Majalengka/Department of Environment of Majalengka Regency

Tabel
Table 4.3.26

**Rekap Kejadian Bencana dirinci per Kecamatan di
Kabupaten Majalengka, 2021**
*Disaster Incident Recap detailed by District in Majalengka
Regency, 2021*

Kecamatan Subdistrict	Banjir Flood	Erosi Erosion	Tanah Longsor Landslide
(1)	(2)	(3)	(4)
010 Lemahsugih	1	-	14
020 Bantarujeg	4	-	10
021 Malausma	-	-	7
030 Cikijing	4	-	4
031 Cingambul	-	-	9
040 Talaga	-	-	5
041 Banjaran	1	-	11
050 Argapura	1	-	13
060 Maja	-	2	7
070 Majalengka	-	1	2
080 Cigasong	1	-	7
090 Sukahaji	-	-	-
091 Sindang	-	-	-
100 Rajagaluh	-	1	-
110 Sindangwangi	1	1	-
120 Leuwimunding	-	-	-
130 Palasah	-	2	-
140 Jatiwangi	-	-	-
150 Dawuan	10	1	-
151 Kasokandel	5	-	1
160 Panyingkiran	1	1	-
170 Kadipaten	7	1	2
180 Kertajati	7	-	-
190 Jatitujuh	13	-	-
200 Ligung	15	1	-
210 Sumberjaya	2	1	-
Kab. Majalengka	73	12	92

Lanjutan Tabel/Continued Table 4.3.26

Kecamatan <i>Subdistrict</i>	Gerakan Tanah <i>Land movement</i>	Cuaca Ekstrim <i>Extreme weather</i>	Sambaran Petir <i>Lightning strike</i>
(1)	(5)	(6)	(7)
010 Lemahsugih	8	1	-
020 Bantarujeg	4	-	-
021 Malausma	3	3	-
030 Cikijing	-	-	-
031 Cingambul	-	-	-
040 Talaga	2	3	-
041 Banjaran	-	1	-
050 Argapura	-	1	-
060 Maja	1	1	-
070 Majalengka	1	11	-
080 Cigasong	-	3	-
090 Sukahaji	-	-	-
091 Sindang	-	-	-
100 Rajagaluh	-	-	-
110 Sindangwangi	-	-	-
120 Leuwimunding	-	1	-
130 Palasah	-	-	-
140 Jatiwangi	1	1	-
150 Dawuan	-	1	-
151 Kasokandel	-	-	-
160 Panyingkiran	-	-	-
170 Kadipaten	-	3	-
180 Kertajati	-	1	-
190 Jatitujuh	1	3	-
200 Ligung	-	5	-
210 Sumberjaya	-	2	-
Kab. Majalengka	21	41	-

Lanjutan Tabel/*Continued Table* 4.3.26

Kecamatan Subdistrict	Kekeringan Drought	Kebakaran Hutan Forest fires	Kebakaran Bangunan Building Fire
(1)	(8)	(9)	(10)
010 Lemahsugih	-	-	-
020 Bantarujeg	-	-	1
021 Malausma	-	-	-
030 Cikijing	-	-	-
031 Cingambul	-	-	-
040 Talaga	-	-	-
041 Banjaran	-	-	-
050 Argapura	-	-	-
060 Maja	-	-	-
070 Majalengka	1	6	-
080 Cigasong	-	5	1
090 Sukahaji	-	-	-
091 Sindang	-	-	-
100 Rajagaluh	-	-	-
110 Sindangwangi	-	-	-
120 Leuwimunding	-	-	-
130 Palasah	-	-	-
140 Jatiwangi	-	2	-
150 Dawuan	-	-	-
151 Kasokandel	-	2	-
160 Panyingkiran	-	-	-
170 Kadipaten	-	1	-
180 Kertajati	-	-	-
190 Jatitujuh	-	-	-
200 Ligung	-	-	-
210 Sumberjaya	-	-	-
Kab. Majalengka	1	16	2

Lanjutan Tabel/*Continued Table* 4.3.26

Kecamatan <i>Subdistrict</i>	Gempa Bumi <i>Earthquake</i>	Bencana Lainnya <i>Other Disasters</i>
(1)	(11)	(12)
010 Lemahsugih	-	-
020 Bantarujeg	-	-
021 Malausma	-	1
030 Cikijing	-	-
031 Cingambul	-	-
040 Talaga	-	2
041 Banjaran	-	-
050 Argapura	-	-
060 Maja	-	1
070 Majalengka	-	-
080 Cigasong	-	2
090 Sukahaji	-	-
091 Sindang	-	-
100 Rajagaluh	-	2
110 Sindangwangi	-	-
120 Leuwimunding	-	-
130 Palasah	-	-
140 Jatiwangi	-	-
150 Dawuan	-	-
151 Kasokandel	-	1
160 Panyingkiran	-	-
170 Kadipaten	-	1
180 Kertajati	-	2
190 Jatitujuh	-	1
200 Ligung	-	1
210 Sumberjaya	-	1
Kab. Majalengka	-	15

Catatan/*Note*:Sumber/*Source*: Badan Penanggulangan Bencana Daerah Kabupaten Majalengka / *Regional Disaster Management Agency, Majalengka Regency*

Tabel 4.3.27 Rekapitulasi Kejadian Bencana dirinci per bulan di Kabupaten Majalengka, 2021
Table *Disaster Event Recapitulation detailed monthly in Majalengka Regency, 2021*

Bulan <i>Month</i>	Banjir <i>Flood</i>	Erosi <i>Erosion</i>	Tanah Longsor <i>Landslide</i>
(1)	(2)	(3)	(4)
Januari/ <i>January</i>	11	4	14
Februari/ <i>February</i>	49	3	25
Maret/ <i>March</i>	4	2	13
April/ <i>April</i>	-	-	-
Mei/ <i>May</i>	-	-	-
Juni/ <i>June</i>	-	-	-
Juli/ <i>July</i>	-	-	-
Agustus/ <i>August</i>	-	-	-
September/ <i>September</i>	-	-	-
Oktober/ <i>October</i>	-	-	-
November/ <i>November</i>	4	1	19
Desember/ <i>December</i>	5	1	21
Jumlah/<i>Total 2021</i>	73	11	92

Lanjutan Tabel/Continued Table 4.3.27

Bulan Month	Gerakan Tanah Land movement	Cuaca Ekstrim Extreme weather	Sambaran Petir Lightning strike
(1)	(5)	(6)	(7)
Januari/January	9	2	-
Februari/February	2	2	-
Maret/March	3	3	-
April/April	-	6	-
Mei/May	-	-	-
Juni/June	-	1	-
Juli/July	-	1	-
Agustus/August	-	1	-
September/ September	2	2	-
Oktober/October	-	2	-
November/ November	2	7	-
Desember/ December	2	14	-
Jumlah/Total 2021	20	41	-

Lanjutan Tabel/*Continued Table* 4.3.27

Bulan <i>Month</i>	Kekeringan <i>Drought</i>	Kebakaran Hutan <i>Forest fires</i>	Kebakaran Bangunan <i>Building Fire</i>
(1)	(8)	(9)	(10)
Januari/ <i>January</i>	-	-	-
Februari/ <i>February</i>	-	-	-
Maret/ <i>March</i>	-	-	-
April/ <i>April</i>	-	-	1
Mei/ <i>May</i>	-	-	1
Juni/ <i>June</i>	-	-	-
Juli/ <i>July</i>	-	-	-
Agustus/ <i>August</i>	-	7	-
September/ <i>September</i>	-	6	-
Oktober/ <i>October</i>	1	3	-
November/ <i>November</i>	-	-	-
Desember/ <i>December</i>	-	-	-
Jumlah/<i>Total</i> 2021	1	16	2

Lanjutan Tabel/*Continued Table 4.3.27*

Bulan <i>Month</i>	Gempa Bumi <i>Earthquake</i>	Bencana Lainnya <i>Other Disasters</i>
(1)	(11)	(12)
Januari/ <i>January</i>	-	6
Februari/ <i>February</i>	-	1
Maret/ <i>March</i>	-	-
April/ <i>April</i>	-	1
Mei/ <i>May</i>	-	3
Juni/ <i>June</i>	-	1
Juli/ <i>July</i>	-	-
Agustus/ <i>August</i>	-	1
September/ <i>September</i>	-	-
Oktober/ <i>October</i>	-	2
November/ <i>November</i>	-	1
Desember/ <i>December</i>	-	-
Jumlah/<i>Total 2021</i>	-	16

Catatan/*Note:*Sumber/*Source:* Badan Penanggulangan Bencana Daerah Kabupaten Majalengka / *Regional Disaster Management Agency, Majalengka Regency*

4.4 KEMISKINAN POVERTY

Tabel 4.4.1 **Garis Kemiskinan, Jumlah, dan Persentase Penduduk Miskin di Kabupaten Majalengka, 2014–2021**
Poverty Line, Number, and Percentage of Poor People in Majalengka Regency, 2014–2021

Tahun Year	Garis Kemiskinan (rupiah/kapita/bulan) Poverty Line (rupiah/capita/month)	Jumlah Penduduk Miskin (ribu) Number of Poor People (thousand)	Persentase Penduduk Miskin Percentage of Poor People
(1)	(2)	(3)	(4)
2014	368 900	158,0	13,42
2015	379 354	167,5	14,19
2016	393 071	152,5	12,85
2017	409 559	150,3	12,60
2018	440 776	129,3	10,79
2019	445 184	121,1	10,06
2020	453 201	138,2	11,43
2021	466 813	151,1	12,33

Catatan/Note: ...

Sumber/Source: BPS, Survei Sosial Ekonomi Nasional Maret/BPS-Statistics Indonesia, March National Socioeconomic Survey

Tabel 4.4.2 Indeks Kedalaman Kemiskinan dan Indeks Keparahan Kemiskinan di Kabupaten Majalengka, 2014–2021
Poverty Gap Index and Poverty Severity Index in Majalengka Regency, 2014–2021

Tahun Year	Indeks Kedalaman Kemiskinan Poverty Gap Index	Indeks Keparahan Kemiskinan Poverty Severity Index
(1)	(2)	(3)
2014	1,98	0,48
2015	2,34	0,60
2016	2,06	0,52
2017	1,93	0,45
2018	1,96	0,51
2019	1,39	0,28
2020	1,41	0,25
2021	2,44	0,77

Catatan/Note: ...

Sumber/Source: BPS, Survei Sosial Ekonomi Nasional Maret/BPS-Statistics Indonesia, March National Socioeconomic Survey

BAB
Chapter
5

**PERTANIAN, KEHUTANAN,
PETERNAKAN DAN PERIKANAN**

*AGRICULTURE, FORESTRY,
LIVESTOCK, AND FISHERY*



POPULASI TERNAK

2021

Husbandry Population

Sapi Potong
Beef Cow
15.477 ekor

Domba
Sheep
1.609.282 ekor

Ayam Buras
Chicken
1.078.935 ekor

Kuda
Horse
376 ekor

Kambing
Goat
21.089 ekor

Ayam Pedaging
Broiler
18.295.752 ekor



PRODUKSI IKAN 2021


Fish Production

Sawah
Farm
289,16 Ton

Danau
Lake
112,77 Ton

Sungai
River
507,77 Ton

Kolam Air Tenang
Fish Pond
7842,79 Ton



PENJELASAN TEKNIS

TECHNICAL NOTES

1. Lahan sawah adalah lahan pertanian yang berpetak-petak dan dibatasi oleh pematang (galengan), saluran untuk menahan/ menyalurkan air, yang biasanya ditanami padi sawah tanpa memandang dari mana diperoleh atau status lahan tersebut. Lahan yang dimaksud termasuk lahan yang terdaftar di Pajak Bumi Bangunan, luran Pembangunan Daerah, lahan bengkok, lahan serobotan, lahan rawa yang ditanami padi dan lahan bekas tanaman tahunan yang telah dijadikan sawah, baik yang ditanami padi, palawija atau tanaman semusim lainnya.
2. Tegal/Kebun adalah lahan pertanian bukan sawah (lahan kering) yang ditanami tanaman semusim atau tahunan dan terpisah dengan halaman sekitar rumah serta penggunaannya tidak berpindah pindah.

Ladang/Huma adalah lahan pertanian bukan sawah (lahan kering) yang biasanya ditanami tanaman semusim dan penggunaannya hanya semusim atau dua musim, kemudian akan ditinggalkan bila sudah tidak subur lagi (berpindah-pindah). Kemungkinan lahan ini beberapa tahun kemudian akan dikerjakan kembali jika sudah subur.

1. *Wetland is agricultural land that separated by small dykes to resist water, where the main crop is usually wetland paddy without considering where it is got from or the status of the land. It includes the land that is registered at land income tax office, regional development contribution, 'bengkok' land, illegal ownership, swamps for rice cultivation, and annual crop land mark that has been used as rice field, which are both planted with paddy, secondary crops or the other seasonal crops.*
2. *Dry field/Garden is an dryland (unirrigated land) which is planted with seasonal or annual crops and separately from the yard around the house without shifting*

Unirrigated agricultural field/ Shifting cultivation land is dryland (unirrigated land) that usually is cultivated for seasonal crops and utilized only for one or two seasons, then it will be left when it is not fertile (shifting). Maybe, this land will be used again in a few years if it has been fertile.

3. Lahan yang sementara tidak diusahakan adalah lahan yang biasanya diusahakan tetapi untuk sementara (lebih dari 1 (satu) tahun tetapi kurang dari atau sama dengan 2 (dua) tahun) tidak diusahakan, termasuk lahan sawah yang tidak diusahakan selama lebih dari 2 (dua) tahun.
4. Data pokok tanaman pangan yang dikumpulkan adalah luas panen dan produktivitas (hasil per hektar). Produksi tanaman pangan merupakan hasil perkalian antara luas panen dengan produktivitas. Pengumpulan data luas panen dilakukan setiap bulan dengan pendekatan area kecamatan di seluruh wilayah Indonesia. Pengumpulan data produktivitas dilakukan melalui pengukuran langsung pada plot ubinan berukuran 2½ m x 2½ m. Pengumpulan data produktivitas dilakukan setiap subround (empat bulanan) pada waktu panen petani.
5. Data produksi padi dan palawija yang disajikan adalah dalam kualitas: gabah kering giling (padi), pipilan kering (jagung), biji kering (kedelai dan kacang tanah), dan umbi basah (ubi kayu dan ubi jalar).
6. Tanaman sayuran dan buah-buahan semusim
Tanaman sayuran semusim adalah tanaman sumber vitamin,
3. *Temporarily unused land is land that is regularly used but temporarily (more than a year but less or equal than two years) is unused, it includes wetland that is not cultivated more than two years.*
4. *The main food crops data collected consists of harvested area and productivity (yield per hectare). Food crops production is generated by harvested area multiplied by productivity. The harvested area data is collected every month using sub district area approach in all sub district in Indonesia. The productivity data collection is conducted by a direct measurement in 2½m x 2½m crop cutting plot. The productivity measurement is conducted in every subround (four monthly) at the time when farmers are harvesting their crops.*
5. *Production of paddy and secondary crops data are presented in the form of: dry unhusked rice (paddy), dry loose maize (maize), dry shells crops (soybeans and peanuts), and fresh roots (cassava and sweet potatoes).*
6. *Seasonal vegetable and fruit plants*
Seasonal vegetable plants are plants which are the sources of

garam mineral dan lain-lain yang dikonsumsi dari bagian tanaman yang berupa daun, bunga, buah, dan umbinya, yang berumur kurang dari satu tahun.

Tanaman buah-buahan semusim adalah tanaman sumber vitamin, garam mineral, dan lain-lain yang dikonsumsi dari bagian tanaman yang berupa buah, berumur kurang dari satu tahun, tidak berbentuk pohon/rumpun tetapi menjalar dan berbatang lunak.

7. Tanaman buah-buahan dan sayuran tahunan

Tanaman buah-buahan tahunan adalah tanaman sumber vitamin, garam mineral, dan lain-lain yang dikonsumsi dari bagian tanaman yang berupa buah dan merupakan tanaman tahunan.

Tanaman sayuran tahunan adalah tanaman sumber vitamin, garam mineral, dan lain-lain yang dikonsumsi dari bagian tanaman yang berupa daun dan atau buah yang berumur lebih dari satu tahun.

8. Tanaman biofarmaka adalah tanaman yang bermanfaat untuk obat-obatan, kosmetik, dan kesehatan yang dikonsumsi atau digunakan dari bagian-bagian tanaman seperti daun, batang, buah, umbi (rimpang) ataupun akar.

9. Tanaman hias adalah tanaman

vitamin, mineral salt, etc, consumed from the part of the plant in the form of leaf, flower, fruit, and root with the age of less than one year.

Seasonal fruit plants are plants which are the sources of vitamin, mineral salt, etc, consumed from the part of the plant in the form of fruits. These plants are creeps with the age of less than one year.

7. *Annual fruit and vegetable plants*

Annual fruit plants are plants which are the sources of vitamin, contained mineral salt, etc, consumed from the part of plant in the form of fruit and more than one year of age.

Annual vegetable plants are plants which are the sources of vitamin, contained mineral salt, etc, consumed from the part of the plant in the form of vegetable and more than one year of age.

8. *Medicinal plants are plants which are useful for medicine. It is consumed from part of the plant such as leaf, flower, fruit, tuber, and root.*

9. *Ornamental plants are plants*

yang mempunyai nilai keindahan baik bentuk, warna daun, tajuk maupun bunganya, sering digunakan untuk penghias pekarangan dan lain sebagainya.

which have a beauty value, either in shape, colour of leaf or crown of flower, and they are often used as a yard decorator.

10. Luas panen tanaman hortikultura adalah luas tanaman sayuran, buah- buahan, biofarmaka, dan tanaman hias yang diambil hasilnya/dipanen pada periode pelaporan.

10. *Harvested area of horticulture is area which vegetable, fruit, medicinal and ornamental plant of crop harvested during the period of report.*

11. Luas panen untuk tanaman sayuran adalah luas tanaman yang dipanen sekaligus/habis/ dibongkar dan luas tanaman yang dipanen berkali-kali (lebih dari satu kali)/belum habis.

11. *Harvested area of vegetables is area of entirely plant harvested/ demolished and plant harvested several times/undemolished.*

Tanaman yang dipanen sekaligus/ habis/dibongkar adalah tanaman yang sehabis panen langsung dibongkar/dicabut, terdiri dari bawang merah, bawang putih, bawang daun, kentang, kol/kubis, kembang kol, petsai/sawi, wortel, lobak, dan kacang merah.

Entirely plants harvested/ demolished are plants usually harvested once and demolished to be substituted by other plants, consisting of: shallots, garlic, leeks, potato, cabbage, cauli flower, mustard green, carrots, chinese radish, and red kidney beans.

Tanaman yang dipanen berkali-kali (lebih dari satu kali)/belum habis adalah tanaman yang pemanenannya lebih dari satu kali dan biasanya dibongkar apabila panen terakhir sudah tidak memadai lagi, terdiri dari: kacang panjang, cabe besar, cabe rawit, jamur, tomat, terung, buncis, ketimun, labu siam, kangkung, bayam, melon, semangka, dan blewah.

Plants harvested several times/ undemolished are plants usually harvested more than once and demolished in the case that the last harvest was economically not profitable. They consist of : yard long beans, chili, small chili, mushroom, tomatoes, egg plant, frech beans, cucumber, pumpkin/ chajota, swamp cabbage, spinach, melon, watermelon, and blewah .

12. Produksi hortikultura adalah hasil

12. *Horticulture production is the*

menurut bentuk produk dari setiap tanaman sayuran, buah-buahan, biofarmaka dan tanaman hias yang diambil berdasarkan luas yang dipanen/tanaman yang menghasilkan pada bulan/triwulan laporan.

standard production quantity form of vegetable, fruit, medicinal and ornamental plant based on harvested area/the number of production plants reported monthly/quarterly.

<https://majalengkakab.bps.go.id>

ULASAN

DESCRIPTION

Pelaksanaan pembangunan pertanian pada Tahun 2020 diarahkan untuk memperbaiki Sumber Daya Manusia (SDM) dan teknologi tepat guna secara optimal dan sekaligus mengupayakan perluasan kesempatan kerja dan peningkatan pendapatan petani yang pada akhirnya pemeratakan pembangunan pedesaan dalam rangka memakmurkan masyarakat secara menyeluruh, dimana untuk mencapai tujuan tersebut dilakukan usaha-usaha penyuluhan untuk melaksanakan Intensifikasi Extensifikasi, Diversifikasi dan Rehabilitasi.

Penggunaan Lahan

Kabupaten Majalengka merupakan daerah agraris, hal ini dapat ditunjukkan dengan besarnya luas lahan yang dipergunakan untuk sawah.

Pertanian Tanaman Pangan

Produksi tanaman pangan mengalami perubahan produksi sejalan dengan perubahan luas panen.

Tanaman Hortikultura

Luas tanaman dan luas panen tanaman buah-buahan pada umumnya tidak menyebar di semua kecamatan, kecuali tanaman pisang, mangga, nangka dan pepaya.

Perkebunan

Perkebunan memegang peranan cukup penting dalam mengembangkan industri, khususnya agroindustri, oleh karena itu peningkatan mutu dan produksi menjadi tujuan dalam pembangunan sub sektor perkebunan.

Developmen of agriculture in 2018 was directed to improve human resource and right technology optimally expand job opportunity and increase formers income, andfinally spread village development in order to make people prosperous thoroughly counseling of intensification, extensification, diversification and rehabilitation.

Use of Land

Majalengka is an agraris area, it can be shown from the huge number of land that is used for farming.

Food crops agriculture

Production of food crops experienced changes in production in line with changes in harvested area.

Horticulture plant

Width of planting and harvest of fruit were not general spread in all districts,except banana, mango, jackfruit and papaya.

Plantation

Plantation plays important role in developing industry, especially agroindustry, therefore increasing qualite and production becomes the main goal of developing the plantation sector.

Produksi perkebunan yang paling dominan di Kabupaten Majalengka adalah Tebu. Apabila dilihat dari jumlah produksinya hamper semua komoditi mengalami penurunan dari tahun sebelumnya.

Peternakan

Pembangunan sub sektor peternakan adalah untuk meningkatkan populasi dan produksi ternak dalam usaha memperbaiki gizi masyarakat disamping meningkatkan pendapatan peternak serta menciptakan komoditi yang baik bagi perkembangan industri ternak.

Produksi komoditi peternakan pada umumnya mengalami peningkatan bila dibandingkan dengan produksi tahun sebelumnya, dan beberapa komoditas mengalami penurunan.

The most dominant plantation in Majalengka Regency was sugar cane, whereas other plantations were decreasing.

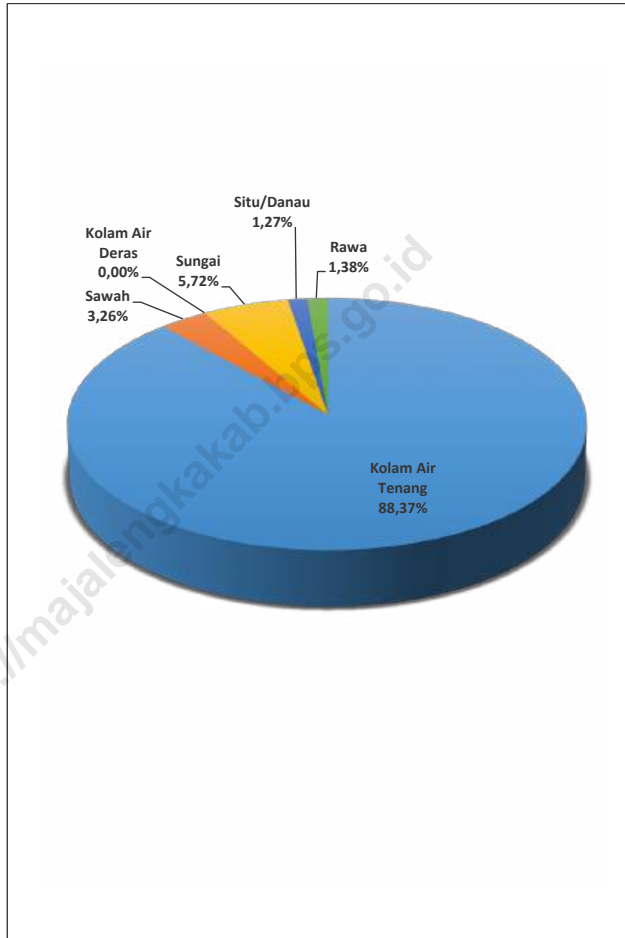
Husbandry

The development of husbandry sector is aimed at increasing its population and productions in order to improve people 's nutrient. In addition, it is also aimed to increase the in come of breeder end create good commodity for development of husbandry industry.

Production of husbandry commudity is generally in creasing compared to the one in the previous year, and some commodities have decreased.

Gambar 5.1
Figures

Banyaknya Produksi Ikan Menurut Tempat Usaha (ton), 2021
Number of fish production based on The Business Place in Majalengka Regency (ton), 2021

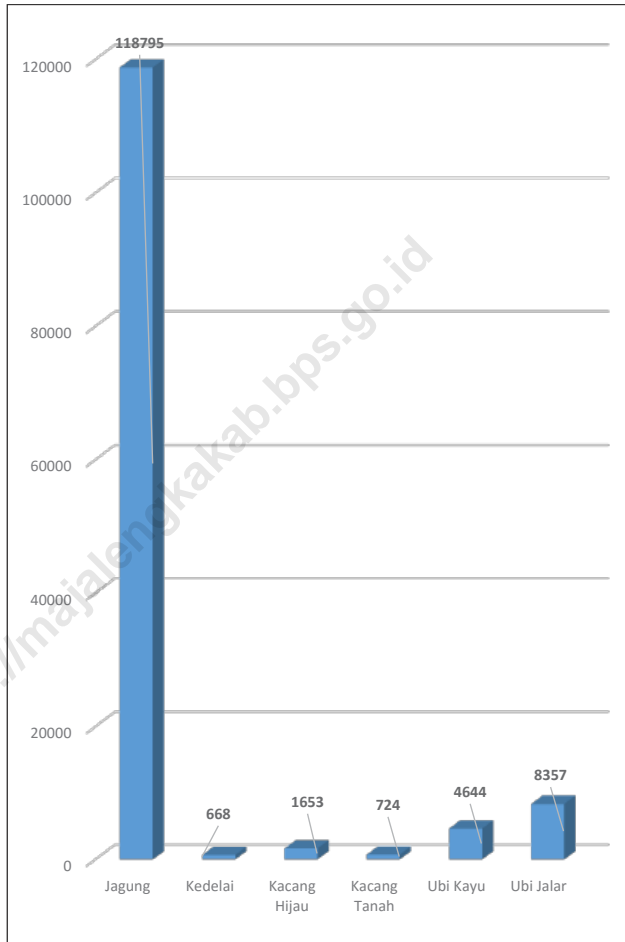


Catatan/Note: ...

Sumber/Source: Dinas Pertanian dan Perikanan Kabupaten Majalengka / Department of Agriculture and Fisheries in Majalengka Regency

Gambar 5.2
Figures

Produksi tanaman pangan di Kabupaten Majalengka, 2021
Production of food crops in Majalengka Regency, 2021



Sumber/Source: Dinas Pertanian dan Perikanan Kabupaten Majalengka / Department of Agriculture and Fisheries in Majalengka Regency

5.1 HORTIKULTURA HORTICULTURE

Tabel 5.1.1 **Luas Panen Tanaman Sayuran Menurut Kecamatan dan Jenis Tanaman di Kabupaten Majalengka, 2020 dan 2021***
Table 5.1.1 **Harvested Area of Vegetables by Subdistrict and Kind of Plant in Majalengka Regency, 2020 and 2021***

Kecamatan Subdistrict	Bawang Daun/ <i>Scallion</i> (ha)		Bawang Merah/ <i>Shallots</i> (ha)	
	2020	2021*	2020	2021*
(1)	(2)	(3)	(4)	(5)
010 Lemahsugih	8	29	6	-
020 Bantarujeg	6	7	30	19
021 Malausma	14	32	-	-
030 Cikijing	53	61	79	91
031 Cingambul	16	20	144	196
040 Talaga	64	44	2	7
041 Banjaran	208	137	37	14
050 Argapura	523	285	999	844
060 Maja	87	30	140	160
070 Majalengka	-	-	159	195
080 Cigasong	-	-	14	12
090 Sukahaji	-	-	8	14
091 Sindang	7	13	-	-
100 Rajagaluh	23	22	53	32
110 Sindangwangi	14	19	71	23
120 Leuwimunding	-	-	-	-
130 Palasah	-	-	-	-
140 Jatiwangi	-	-	-	-
150 Dawuan	-	-	117	188
151 Kasokandel	-	-	-	-
160 Panyingkiran	-	-	4	1
170 Kadipaten	-	-	214	335
180 Kertajati	-	-	415	490
190 Jatitujuh	-	-	202	205
200 Ligung	-	-	48	47
210 Sumberjaya	-	-	-	-
Kabupaten Majalengka Majalengka Regency	1 023	699	2 742	2 873

Lanjutan Tabel/Continued Table 5.1.1

Kecamatan Subdistrict	Bawang Putih/ Garlic (ha)		Bayam/ Spinach (ha)	
	2020	2021*	2020	2021*
(1)	(6)	(7)	(8)	(9)
010 Lemahsugih	-	-	-	-
020 Bantarujeg	-	-	-	-
021 Malausma	-	-	-	-
030 Cikijing	-	-	-	-
031 Cingambul	-	-	-	-
040 Talaga	-	-	-	-
041 Banjaran	-	-	-	-
050 Argapura	1	-	-	-
060 Maja	-	-	-	-
070 Majalengka	-	-	-	-
080 Cigasong	-	-	-	-
090 Sukahaji	-	-	-	-
091 Sindang	-	-	-	-
100 Rajagaluh	-	-	-	-
110 Sindangwangi	-	-	-	-
120 Leuwimunding	-	-	-	-
130 Palasah	-	-	-	-
140 Jatiwangi	-	-	-	-
150 Dawuan	-	-	-	-
151 Kasokandel	-	-	-	-
160 Panyingkiran	-	-	-	-
170 Kadipaten	-	-	-	-
180 Kertajati	-	-	-	-
190 Jatitujuh	-	-	-	-
200 Ligung	-	-	-	-
210 Sumberjaya	-	-	-	-
Kabupaten Majalengka Majalengka Regency	1	-	-	-

Lanjutan Tabel/*Continued Table* 5.1.1

Kecamatan Subdistrict	Blewah/ Blewah (ha)		Buncis/ String bean (ha)	
	2020	2021*	2020	2021*
(1)	(10)	(11)	(12)	(13)
010 Lemahsugih	-	-	-	9
020 Bantarujeg	-	-	-	3
021 Malausma	-	-	-	-
030 Cikijing	-	-	-	-
031 Cingambul	-	-	-	2
040 Talaga	-	-	6	2
041 Banjaran	-	-	4	8
050 Argapura	-	-	5	-
060 Maja	-	-	-	-
070 Majalengka	-	-	-	-
080 Cigasong	-	-	-	-
090 Sukahaji	-	-	-	-
091 Sindang	-	-	-	-
100 Rajagaluh	-	-	1	-
110 Sindangwangi	-	-	2	1
120 Leuwimunding	-	-	-	-
130 Palasah	-	-	-	-
140 Jatiwangi	-	-	-	-
150 Dawuan	-	-	-	-
151 Kasokandel	-	-	2	-
160 Panyingkiran	-	-	-	-
170 Kadipaten	-	-	-	-
180 Kertajati	-	-	-	-
190 Jatitujuh	-	-	-	-
200 Ligung	-	-	-	-
210 Sumberjaya	-	-	-	-
Kabupaten Majalengka Majalengka Regency	-	-	20	25

Lanjutan Tabel/*Continued Table 5.1.1*

Kecamatan <i>Subdistrict</i>	Cabai Besar/ <i>Chili/Big chili</i> (ha)		Cabai Rawit/ <i>Chili/Cayenne</i> <i>Pepper</i> (ha)	
	2020	2021*	2020	2021*
(1)	(14)	(15)	(16)	(17)
010 Lemahsugih	8	45	28	10
020 Bantarujeg	-	-	78	98
021 Malausma	20	31	29	45
030 Cikijing	48	82	23	86
031 Cingambul	140	71	63	103
040 Talaga	66	62	8	23
041 Banjaran	117	105	21	73
050 Argapura	130	75	19	29
060 Maja	38	32	85	49
070 Majalengka	3	2	5	4
080 Cigasong	2	-	11	11
090 Sukahaji	-	-	16	13
091 Sindang	5	5	8	5
100 Rajagaluh	7	8	7	3
110 Sindangwangi	4	4	3	4
120 Leuwimunding	-	-	-	-
130 Palasah	-	-	-	-
140 Jatiwangi	-	-	-	-
150 Dawuan	-	2	-	-
151 Kasokandel	-	-	30	30
160 Panyingkiran	-	-	1	2
170 Kadipaten	-	-	85	85
180 Kertajati	60	2	-	-
190 Jatitujuh	8	4	1	-
200 Ligung	13	41	-	-
210 Sumberjaya	-	-	-	-
Kabupaten Majalengka <i>Majalengka Regency</i>	669	571	521	673

Lanjutan Tabel/*Continued Table 5.1.1*

Kecamatan Subdistrict	Jamur/ <i>Mushrooms</i> (<i>m</i> ²)		Kacang Merah/ <i>Red Beans</i> (<i>ha</i>)	
	2020	2021*	2020	2021*
(1)	(18)	(19)	(20)	(21)
010 Lemahsugih	-	-	8	-
020 Bantarujeg	-	-	2	-
021 Malausma	-	-	2	-
030 Cikijing	27 000	19 000	-	-
031 Cingambul	42 000	18 000	-	-
040 Talaga	1 117	1 420	10	-
041 Banjaran	-	-	12	-
050 Argapura	-	-	9	-
060 Maja	-	-	6	-
070 Majalengka	280	420	-	-
080 Cigasong	-	-	-	-
090 Sukahaji	-	-	-	-
091 Sindang	-	-	-	-
100 Rajagaluh	-	-	-	-
110 Sindangwangi	-	250	-	-
120 Leuwimunding	-	-	-	-
130 Palasah	30 000	30 000	-	-
140 Jatiwangi	-	-	-	-
150 Dawuan	-	4 680	-	-
151 Kasokandel	-	-	-	-
160 Panyingkiran	-	-	-	-
170 Kadipaten	-	-	-	-
180 Kertajati	-	-	-	-
190 Jatitujuh	-	-	-	-
200 Ligung	-	-	-	-
210 Sumberjaya	-	-	-	-
Kabupaten Majalengka Majalengka Regency	100 397	73 770	49	-

Lanjutan Tabel/*Continued Table 5.1.1*

Kecamatan <i>Subdistrict</i>	Kacang Panjang/ <i>Long Beans</i> (ha)		Kangkung/ <i>Water Spinach</i> (ha)	
	2020	2021 ^x	2020	2021 ^x
(1)	(22)	(23)	(24)	(25)
010 Lemahsugih	-	1	-	-
020 Bantarujeg	-	1	4	-
021 Malausma	1	-	-	-
030 Cikijing	-	-	-	-
031 Cingambul	-	-	-	-
040 Talaga	4	3	-	-
041 Banjaran	-	-	-	-
050 Argapura	-	-	-	-
060 Maja	-	-	-	-
070 Majalengka	-	1	-	-
080 Cigasong	4	-	-	-
090 Sukahaji	-	-	-	-
091 Sindang	-	-	-	-
100 Rajagaluh	-	-	-	-
110 Sindangwangi	-	-	-	-
120 Leuwimunding	-	-	1	-
130 Palasah	-	2	-	-
140 Jatiwangi	-	-	-	-
150 Dawuan	2	-	-	-
151 Kasokandel	33	25	-	-
160 Panyingkiran	-	2	-	-
170 Kadipaten	50	40	-	-
180 Kertajati	17	15	-	-
190 Jatitujuh	-	-	-	-
200 Ligung	-	-	-	-
210 Sumberjaya	-	-	-	-
Kabupaten Majalengka <i>Majalengka Regency</i>	111	90	5	-

Lanjutan Tabel/*Continued Table 5.1.1*

Kecamatan <i>Subdistrict</i>	Kembang Kol/ <i>Cauliflower</i> (ha)		Kentang/ <i>Potato</i> (ha)	
	2020	2021*	2020	2021*
(1)	(26)	(27)	(28)	(29)
010 Lemahsugih	-	-	-	-
020 Bantarujeg	-	-	-	-
021 Malausma	-	-	-	-
030 Cikijing	28	2	141	135
031 Cingambul	-	-	-	-
040 Talaga	12	-	80	59
041 Banjaran	-	14	45	73
050 Argapura	33	-	122	62
060 Maja	5	-	-	-
070 Majalengka	-	-	-	-
080 Cigasong	-	-	-	-
090 Sukahaji	-	-	-	-
091 Sindang	-	-	-	-
100 Rajagaluh	-	-	-	-
110 Sindangwangi	-	-	5	-
120 Leuwimunding	-	-	-	-
130 Palasah	-	-	-	-
140 Jatiwangi	-	-	-	-
150 Dawuan	-	-	-	-
151 Kasokandel	-	-	-	-
160 Panyingkiran	-	-	-	-
170 Kadipaten	-	-	-	-
180 Kertajati	-	-	-	-
190 Jatitujuh	-	-	-	-
200 Ligung	-	-	-	-
210 Sumberjaya	-	-	-	-
Kabupaten Majalengka <i>Majalengka Regency</i>	78	16	393	329

Lanjutan Tabel/Continued Table 5.1.1

Kecamatan Subdistrict	Ketimun/Cucumber (ha)		Kubis/Cabbage (ha)	
	2020	2021*	2020	2021*
(1)	(30)	(31)	(32)	(33)
010 Lemahsugih	4	2	-	34
020 Bantarujeg	-	10	-	-
021 Malusma	7	1	-	2
030 Cikijing	9	7	50	91
031 Cingambul	8	1	-	-
040 Talaga	4	8	60	36
041 Banjaran	7	5	90	46
050 Argapura	-	-	73	58
060 Maja	4	-	1	-
070 Majalengka	-	-	-	-
080 Cigasong	-	-	-	-
090 Sukahaji	-	-	-	-
091 Sindang	-	-	6	16
100 Rajagaluh	-	-	16	22
110 Sindangwangi	-	-	9	9
120 Leuwimunding	-	-	-	-
130 Palasah	-	-	-	-
140 Jatiwangi	-	-	-	-
150 Dawuan	2	1	-	-
151 Kasokandel	30	19	-	-
160 Panyingkiran	12	7	-	-
170 Kadipaten	50	45	-	-
180 Kertajati	55	25	-	-
190 Jatitujuh	15	3	-	-
200 Ligung	6	3	-	-
210 Sumberjaya	-	-	-	-
Kabupaten Majalengka Majalengka Regency	213	137	305	314

Lanjutan Tabel/Continued Table 5.1.1

Kecamatan Subdistrict	Labu Siam/ <i>Chayote</i> (ha)		Lobak/ <i>Radish</i> (ha)	
	2020	2021*	2020	2021*
(1)	(34)	(35)	(36)	(37)
010 Lemahsugih	92	68	-	-
020 Bantarujeg	4	4	-	-
021 Malusma	3	8	-	-
030 Cikijing	-	2	-	-
031 Cingambul	-	-	-	-
040 Talaga	6	4	-	-
041 Banjaran	2	-	-	-
050 Argapura	10	7	-	-
060 Maja	-	-	-	-
070 Majalengka	-	-	-	-
080 Cigasong	-	-	-	-
090 Sukahaji	-	-	-	-
091 Sindang	-	-	-	-
100 Rajagaluh	1	1	-	-
110 Sindangwangi	1	1	-	-
120 Leuwimunding	-	-	-	-
130 Palasah	-	-	-	-
140 Jatiwangi	-	-	-	-
150 Dawuan	2	-	-	-
151 Kasokandel	-	-	-	-
160 Panyingkiran	-	-	-	-
170 Kadipaten	-	-	-	-
180 Kertajati	-	-	-	-
190 Jatitujuh	-	-	-	-
200 Ligung	-	-	-	-
210 Sumberjaya	-	-	-	-
Kabupaten Majalengka Majalengka Regency	121	95	-	-

Lanjutan Tabel/Continued Table 5.1.1

Kecamatan Subdistrict	Melon/Melon (ha)		Paprika/Bell Pepper (ha)	
	2020	2021*	2020	2021*
(1)	(38)	(39)	(40)	(41)
010 Lemahsugih	-	-	-	-
020 Bantarujeg	-	-	-	-
021 Malausma	-	-	-	-
030 Cikijing	-	-	-	-
031 Cingambul	-	-	-	-
040 Talaga	-	-	-	-
041 Banjaran	-	-	-	-
050 Argapura	-	-	-	-
060 Maja	-	-	-	-
070 Majalengka	-	-	-	-
080 Cigasong	-	-	-	-
090 Sukahaji	-	-	-	-
091 Sindang	-	-	-	-
100 Rajagaluh	-	-	-	-
110 Sindangwangi	-	-	-	-
120 Leuwimunding	-	-	-	-
130 Palasah	-	-	-	-
140 Jatiwangi	-	-	-	-
150 Dawuan	-	-	-	-
151 Kasokandel	-	-	-	-
160 Panyingkiran	-	-	-	-
170 Kadipaten	-	-	-	-
180 Kertajati	-	-	-	-
190 Jatitujuh	-	-	-	-
200 Ligung	-	-	-	-
210 Sumberjaya	-	-	-	-
Kabupaten Majalengka Majalengka Regency	-	-	-	-

Lanjutan Tabel/*Continued Table 5.1.1*

Kecamatan <i>Subdistrict</i>	Petsai/Sawi/ <i>Chinese Cabbage/ mustard green</i> (ha)		Semangka/ <i>Water Melon</i> (ha)	
	2020	2021*	2020	2021*
(1)	(42)	(43)	(44)	(45)
010 Lemahsugih	4	17	-	-
020 Bantarujeg	2	-	-	-
021 Malausma	16	23	-	-
030 Cikijing	81	146	-	-
031 Cingambul	17	17	-	1
040 Talaga	67	43	-	-
041 Banjaran	77	28	-	-
050 Argapura	70	40	-	-
060 Maja	-	-	-	-
070 Majalengka	-	-	-	1
080 Cigasong	-	-	-	-
090 Sukahaji	-	-	-	-
091 Sindang	-	5	-	-
100 Rajagaluh	-	12	-	-
110 Sindangwangi	-	1	-	-
120 Leuwimunding	-	-	-	-
130 Palasah	-	-	-	-
140 Jatiwangi	-	-	12	13
150 Dawuan	-	-	-	12
151 Kasokandel	-	-	-	30
160 Panyingkiran	-	-	18	16
170 Kadipaten	-	-	2	-
180 Kertajati	-	-	45	3
190 Jatitujuh	-	-	-	-
200 Ligung	-	-	-	25
210 Sumberjaya	-	-	14	17
Kabupaten Majalengka <i>Majalengka Regency</i>	334	332	91	118

Lanjutan Tabel/Continued Table 5.1.1

Kecamatan Subdistrict	Stroberi/ Strawberry (ha)		Terung/ Eggplant (ha)	
	2020	2021*	2020	2021*
(1)	(46)	(47)	(48)	(49)
010 Lemahsugih	-	-	-	5
020 Bantarujeg	-	-	-	2
021 Malausma	-	-	-	-
030 Cikijing	-	-	-	-
031 Cingambul	-	-	-	-
040 Talaga	-	-	9	-
041 Banjaran	-	-	4	1
050 Argapura	-	-	9	5
060 Maja	-	-	-	-
070 Majalengka	-	-	-	1
080 Cigasong	-	-	-	-
090 Sukahaji	-	-	-	-
091 Sindang	-	-	-	-
100 Rajagaluh	-	-	-	-
110 Sindangwangi	-	-	-	-
120 Leuwimunding	-	-	-	-
130 Palasah	-	-	-	-
140 Jatiwangi	-	-	-	-
150 Dawuan	-	-	-	-
151 Kasokandel	-	-	22	30
160 Panyingkiran	-	-	-	1
170 Kadipaten	-	-	35	44
180 Kertajati	-	-	9	12
190 Jatitujuh	-	-	-	-
200 Ligung	-	-	-	-
210 Sumberjaya	-	-	-	-
Kabupaten Majalengka Majalengka Regency	-	-	88	101

Lanjutan Tabel/*Continued Table* 5.1.1

Kecamatan Subdistrict	Tomat/ Tomato (ha)		Wortel/ Carrot (ha)	
	2020	2021*	2020	2021*
(1)	(50)	(51)	(52)	(53)
010 Lemahsugih	8	25	-	3
020 Bantarujeg	-	-	-	-
021 Malausma	10	13	-	-
030 Cikijing	56	52	26	77
031 Cingambul	12	8	-	-
040 Talaga	14	22	40	13
041 Banjaran	31	95	-	-
050 Argapura	27	6	18	19
060 Maja	6	-	-	-
070 Majalengka	-	-	-	-
080 Cigasong	-	-	-	-
090 Sukahaji	-	-	-	-
091 Sindang	-	-	-	-
100 Rajagaluh	-	-	-	-
110 Sindangwangi	-	-	-	-
120 Leuwimunding	-	-	-	-
130 Palasah	-	-	-	-
140 Jatiwangi	-	-	-	-
150 Dawuan	-	-	-	-
151 Kasokandel	-	-	-	-
160 Panyingkiran	-	-	-	-
170 Kadipaten	-	-	-	-
180 Kertajati	-	-	-	-
190 Jatitujuh	-	-	-	-
200 Ligung	-	-	-	-
210 Sumberjaya	-	-	-	-
Kabupaten Majalengka Majalengka Regency	164	221	84	112

Catatan/Note: ...

Sumber/Source: BPS, Statistik Pertanian Hortikultura SPH-SBS/BPS-Statistics Indonesia, Agricultural Statistic for Horticulture SPH-SBS

Tabel
Table 5.1.2

Produksi Tanaman Sayuran Menurut Kecamatan dan Jenis Tanaman di Kabupaten Majalengka (ton), 2020 dan 2021*
Production of Vegetables by Subdistrict and Kind of Plant in Majalengka Regency (ton), 2020 and 2021*

Kecamatan Subdistrict	Bawang Daun/ <i>Scallion</i> (<i>kw/qui</i>)		Bawang Merah/ <i>Shallots</i> (<i>kw/qui</i>)	
	2020	2021*	2020	2021*
(1)	(2)	(3)	(4)	(5)
010 Lemahsugih	1 126	3 590	599	-
020 Bantarujeg	900	1 046	3 416	2 360
021 Malausma	2 067	4 178	-	-
030 Cikijing	7 397	7 996	10 700	12 060
031 Cingambul	2 362	2 767	20 095	4 496
040 Talaga	9 015	6 060	220	840
041 Banjaran	30 050	20 350	4 750	1 710
050 Argapura	72 605	41 278	115 650	82 854
060 Maja	13 050	4 070	20 900	21 435
070 Majalengka	-	-	19 410	23 580
080 Cigasong	-	-	1 585	1 539
090 Sukahaji	-	-	643	1 655
091 Sindang	820	1 598	-	-
100 Rajagaluh	2 610	2 953	4 059	2 584
110 Sindangwangi	1 640	2 410	5 678	2 369
120 Leuwimunding	-	-	-	-
130 Palasah	-	-	-	-
140 Jatiwangi	-	-	-	-
150 Dawuan	-	-	17 550	28 150
151 Kasokandel	-	-	-	-
160 Panyingkiran	-	-	480	131
170 Kadipaten	-	-	32 010	49 080
180 Kertajati	-	-	56 825	69 200
190 Jatitujuh	-	-	30 140	30 110
200 Ligung	-	-	6 958	6 530
210 Sumberjaya	-	-	-	-
Kabupaten Majalengka Majalengka Regency	143 642	98 296	351 668	340 683

Lanjutan Tabel/Continued Table 5.1.2

Kecamatan Subdistrict	Bawang Putih/ Garlic (kw/qui)		Bayam/ Spinach (kw/qui)	
	2020	2021*	2020	2021*
(1)	(6)	(7)	(8)	(9)
010 Lemahsugih	-	-	-	-
020 Bantarujeg	-	-	-	-
021 Malausma	-	-	-	-
030 Cikijing	-	-	-	-
031 Cingambul	-	-	-	-
040 Talaga	-	-	-	-
041 Banjaran	-	-	-	-
050 Argapura	111	-	-	-
060 Maja	-	-	-	-
070 Majalengka	-	-	-	-
080 Cigasong	-	-	-	-
090 Sukahaji	-	-	-	-
091 Sindang	-	-	-	-
100 Rajagaluh	-	-	-	-
110 Sindangwangi	-	-	-	-
120 Leuwimunding	-	-	-	-
130 Palasah	-	-	-	-
140 Jatiwangi	-	-	-	-
150 Dawuan	-	-	-	-
151 Kasokandel	-	-	-	-
160 Panyingkiran	-	-	-	-
170 Kadipaten	-	-	-	-
180 Kertajati	-	-	-	-
190 Jatitjuh	-	-	-	-
200 Ligung	-	-	-	-
210 Sumberjaya	-	-	-	-
Kabupaten Majalengka Majalengka Regency	111	-	-	-

Lanjutan Tabel/Continued Table 5.1.2

Kecamatan Subdistrict	Blewah/ Blewah (kw/qui)		Buncis/ String bean (kw/qui)	
	2020	2021*	2020	2021*
(1)	(10)	(11)	(12)	(13)
010 Lemahsugih	-	-	-	2 110
020 Bantarujeg	-	-	-	760
021 Malausma	-	-	-	-
030 Cikijing	-	-	-	-
031 Cingambul	-	-	-	160
040 Talaga	-	-	548	308
041 Banjaran	-	-	990	622
050 Argapura	-	-	679	-
060 Maja	-	-	-	-
070 Majalengka	-	-	-	-
080 Cigasong	-	-	-	-
090 Sukahaji	-	-	-	-
091 Sindang	-	-	-	-
100 Rajagaluh	-	-	168	-
110 Sindangwangi	-	-	471	95
120 Leuwimunding	-	-	-	-
130 Palasah	-	-	-	-
140 Jatiwangi	-	-	-	-
150 Dawuan	-	-	-	-
151 Kasokandel	-	-	378	-
160 Panyingkiran	-	-	-	-
170 Kadipaten	-	-	-	-
180 Kertajati	-	-	-	-
190 Jatitujuh	-	-	-	-
200 Ligung	-	-	-	-
210 Sumberjaya	-	-	-	-
Kabupaten Majalengka Majalengka Regency	-	-	3 234	4 055

Lanjutan Tabel/Continued Table 5.1.2

Kecamatan Subdistrict	Cabai Besar/ Chili/Big chili (kw/qui)		Cabai Rawit/ Chili/Cayenne Pepper (kw/qui)	
	2020	2021 ^x	2020	2021 ^x
(1)	(14)	(15)	(16)	(17)
010 Lemahsugih	1 326	5 240	3 933	1 405
020 Bantarujeg	-	-	15 883	7 792
021 Malausma	1 717	6 827	3 024	11 338
030 Cikijing	4 509	15 005	2 463	8 832
031 Cingambul	14 476	10 688	6 940	8 540
040 Talaga	15 148	3 363	1 523	1 828
041 Banjaran	10 750	20 919	2 235	10 899
050 Argapura	12 750	19 942	2 575	5 651
060 Maja	3 250	7 491	7 225	11 730
070 Majalengka	391	305	535	703
080 Cigasong	228	-	2 597	1 425
090 Sukahaji	-	-	2 216	2 415
091 Sindang	811	1 091	1 555	1 218
100 Rajagaluh	945	1 989	733	727
110 Sindangwangi	873	406	539	937
120 Leuwimunding	-	-	-	-
130 Palasah	-	-	-	-
140 Jatiwangi	-	-	-	-
150 Dawuan	-	209	-	-
151 Kasokandel	-	-	3 160	3 054
160 Panyingkiran	-	-	193	281
170 Kadipaten	-	-	9 635	9 922
180 Kertajati	4 060	423	-	-
190 Jatitujuh	628	196	40	-
200 Ligung	964	4 388	-	-
210 Sumberjaya	-	-	-	-
Kabupaten Majalengka Majalengka Regency	72 826	98 482	67 004	88 697

Lanjutan Tabel/Continued Table 5.1.2

Kecamatan Subdistrict	Jamur/Mushrooms (kg)		Kacang Merah/ Red Beans (kw/qui)	
	2020	2021*	2020	2021*
(1)	(18)	(19)	(20)	(21)
010 Lemahsugih	-	-	726	-
020 Bantarujeg	-	-	35	-
021 Malausma	-	-	35	-
030 Cikijing	316 782	2 418	-	-
031 Cingambul	361 946	3 701	-	-
040 Talaga	7 944	214	174	-
041 Banjaran	-	-	204	-
050 Argapura	-	-	154	-
060 Maja	-	-	102	-
070 Majalengka	3 957	45	-	-
080 Cigasong	-	-	-	-
090 Sukahaji	-	-	-	-
091 Sindang	-	-	-	-
100 Rajagaluh	-	-	-	-
110 Sindangwangi	-	30	-	-
120 Leuwimunding	-	-	-	-
130 Palasah	223 018	3 795	-	-
140 Jatiwangi	-	-	-	-
150 Dawuan	-	730	-	-
151 Kasokandel	-	-	-	-
160 Panyingkiran	-	-	-	-
170 Kadipaten	-	-	-	-
180 Kertajati	-	-	-	-
190 Jatitujuh	-	-	-	-
200 Ligung	-	-	-	-
210 Sumberjaya	-	-	-	-
Kabupaten Majalengka Majalengka Regency	913 647	10 933	1 430	-

Lanjutan Tabel/Continued Table 5.1.2

Kecamatan Subdistrict	Kacang Panjang/ Long Beans (kw/qui)		Kangkung/ Water Spinach (kw/qui)	
	2020	2021*	2020	2021*
(1)	(22)	(23)	(24)	(25)
010 Lemahsugih	-	300	-	-
020 Bantarujeg	-	105	643	-
021 Malausma	126	-	-	-
030 Cikijing	-	-	-	-
031 Cingambul	-	-	-	-
040 Talaga	471	415	-	-
041 Banjaran	-	-	-	-
050 Argapura	-	-	-	-
060 Maja	-	-	-	-
070 Majalengka	-	90	-	-
080 Cigasong	483	-	-	-
090 Sukahaji	-	-	-	-
091 Sindang	-	-	-	-
100 Rajagaluh	-	-	-	-
110 Sindangwangi	-	-	-	-
120 Leuwimunding	-	-	40	-
130 Palasah	-	275	-	-
140 Jatiwangi	-	-	-	-
150 Dawuan	240	-	-	-
151 Kasokandel	1 565	3 705	-	-
160 Panyingkiran	-	428	-	-
170 Kadipaten	4 550	6 160	-	-
180 Kertajati	2 042	2 282	-	-
190 Jatitujuh	-	-	-	-
200 Ligung	-	-	-	-
210 Sumberjaya	-	-	-	-
Kabupaten Majalengka Majalengka Regency	9 477	13 760	683	-

Lanjutan Tabel/Continued Table 5.1.2

Kecamatan Subdistrict	Kembang Kol/ Cauliflower (kw/qui)		Kentang/Potato (kw/qui)	
	2020	2021*	2020	2021*
(1)	(26)	(27)	(28)	(29)
010 Lemahsugih	-	300	-	-
020 Bantarujeg	-	105	643	-
021 Malausma	126	-	-	-
030 Cikijing	-	-	-	-
031 Cingambul	-	-	-	-
040 Talaga	471	415	-	-
041 Banjaran	-	-	-	-
050 Argapura	-	-	-	-
060 Maja	-	-	-	-
070 Majalengka	-	90	-	-
080 Cigasong	483	-	-	-
090 Sukahaji	-	-	-	-
091 Sindang	-	-	-	-
100 Rajagaluh	-	-	-	-
110 Sindangwangi	-	-	-	-
120 Leuwimunding	-	-	40	-
130 Palasah	-	275	-	-
140 Jatiwangi	-	-	-	-
150 Dawuan	240	-	-	-
151 Kasokandel	1 565	3 705	-	-
160 Panyingkiran	-	428	-	-
170 Kadipaten	4 550	6 160	-	-
180 Kertajati	2 042	2 282	-	-
190 Jatitujuh	-	-	-	-
200 Ligung	-	-	-	-
210 Sumberjaya	-	-	-	-
Kabupaten Majalengka Majalengka Regency	9 477	13 760	683	-

Lanjutan Tabel/Continued Table 5.1.2

Kecamatan Subdistrict	Ketimun/Cucumber (kw/qui)		Kubis/Cabbage (kw/qui)	
	2020	2021*	2020	2021*
(1)	(30)	(31)	(32)	(33)
010 Lemahsugih	1 126	370	-	9 200
020 Bantarujeg	-	1 670	-	-
021 Malausma	1 454	426	-	554
030 Cikijing	2 501	1 508	11 912	23 686
031 Cingambul	1 456	205	-	-
040 Talaga	613	1 102	13 634	8 791
041 Banjaran	1 566	1 882	13 930	10 400
050 Argapura	-	-	11 630	10 750
060 Maja	918	-	150	-
070 Majalengka	-	-	-	-
080 Cigasong	-	-	-	-
090 Sukahaji	-	-	-	-
091 Sindang	-	-	640	3 449
100 Rajagaluh	-	-	2 700	4 358
110 Sindangwangi	-	-	1 470	2 055
120 Leuwimunding	-	-	-	-
130 Palasah	-	-	-	-
140 Jatiwangi	-	-	-	-
150 Dawuan	160	310	-	-
151 Kasokandel	4 010	3 985	-	-
160 Panyingkiran	2 400	1 890	-	-
170 Kadipaten	7 360	4 761	-	-
180 Kertajati	9 990	4 623	-	-
190 Jatitujuh	3 041	688	-	-
200 Ligung	1 297	621	-	-
210 Sumberjaya	-	-	-	-
Kabupaten Majalengka Majalengka Regency	37 892	24 041	56 066	73 243

Lanjutan Tabel/Continued Table 5.1.2

Kecamatan Subdistrict	Labu Siam/ Chayote (kw/qui)		Lobak/ Radish (kw/qui)	
	2020	2021*	2020	2021*
(1)	(34)	(35)	(36)	(37)
010 Lemahsugih	54 076	30 143	-	-
020 Bantarujeg	3 850	1 798	-	-
021 Malausma	1 594	4 032	-	-
030 Cikijing	-	560	-	-
031 Cingambul	-	-	-	-
040 Talaga	1 586	1 789	-	-
041 Banjaran	46	-	-	-
050 Argapura	368	7 096	-	-
060 Maja	-	-	-	-
070 Majalengka	-	-	-	-
080 Cigasong	-	-	-	-
090 Sukahaji	-	-	-	-
091 Sindang	-	-	-	-
100 Rajagaluh	456	310	-	-
110 Sindangwangi	224	249	-	-
120 Leuwimunding	-	-	-	-
130 Palasah	-	-	-	-
140 Jatiwangi	-	-	-	-
150 Dawuan	28	-	-	-
151 Kasokandel	-	-	-	-
160 Panyingkiran	-	-	-	-
170 Kadipaten	-	-	-	-
180 Kertajati	-	-	-	-
190 Jatitujuh	-	-	-	-
200 Ligung	-	-	-	-
210 Sumberjaya	-	-	-	-
Kabupaten Majalengka Majalengka Regency	62 228	45 977	-	-

Lanjutan Tabel/Continued Table 5.1.2

Kecamatan Subdistrict	Melon/ Melon (kw/qui)		Paprika/ Bell Pepper (kw/qui)	
	2020	2021 ^x	2020	2021 ^x
(1)	(38)	(39)	(40)	(41)
010 Lemahsugih	-	-	-	-
020 Bantarujeg	-	-	-	-
021 Malausma	-	-	-	-
030 Cikijing	-	-	-	-
031 Cingambul	-	-	-	-
040 Talaga	-	-	-	-
041 Banjaran	-	-	-	-
050 Argapura	-	-	-	-
060 Maja	-	-	-	-
070 Majalengka	-	-	-	-
080 Cigasong	-	-	-	-
090 Sukahaji	-	-	-	-
091 Sindang	-	-	-	-
100 Rajagaluh	-	-	-	-
110 Sindangwangi	-	-	-	-
120 Leuwimunding	-	-	-	-
130 Palasah	-	-	-	-
140 Jatiwangi	-	-	-	-
150 Dawuan	-	-	-	-
151 Kasokandel	-	-	-	-
160 Panyingkiran	-	-	-	-
170 Kadipaten	-	-	-	-
180 Kertajati	-	-	-	-
190 Jatitujuh	-	-	-	-
200 Ligung	-	-	-	-
210 Sumberjaya	-	-	-	-
Kabupaten Majalengka Majalengka Regency	-	-	-	-

Lanjutan Tabel/Continued Table 5.1.2

Kecamatan Subdistrict	Petsai/Sawi/ Chinese Cabbage/ mustard green (kw/qui)		Semangka/Water Melon (kw/qui)	
	2020	2021*	2020	2021*
(1)	(42)	(43)	(44)	(45)
010 Lemahsugih	726	3 340	-	-
020 Bantarujeg	352	-	-	-
021 Malausma	2 599	4 137	-	-
030 Cikijing	13 011	22 798	-	-
031 Cingambul	2 930	3 012	-	180
040 Talaga	11 739	8 215	-	-
041 Banjaran	10 655	3 740	-	-
050 Argapura	9 800	5 900	-	-
060 Maja	-	-	-	-
070 Majalengka	-	-	-	230
080 Cigasong	-	-	-	-
090 Sukahaji	-	-	-	-
091 Sindang	-	1 009	-	-
100 Rajagaluh	-	1 983	-	-
110 Sindangwangi	-	172	-	-
120 Leuwimunding	-	-	-	-
130 Palasah	-	-	-	-
140 Jatiwangi	-	-	2 700	2 860
150 Dawuan	-	-	-	2 640
151 Kasokandel	-	-	-	6 600
160 Panyingkiran	-	-	10 325	4 800
170 Kadipaten	-	-	430	-
180 Kertajati	-	-	20 880	884
190 Jatitujuh	-	-	-	-
200 Ligung	-	-	-	5 500
210 Sumberjaya	-	-	3 150	3 740
Kabupaten Majalengka Majalengka Regency	51 812	54 306	37 485	27 434

Lanjutan Tabel/Continued Table 5.1.2

Kecamatan Subdistrict	Stroberi/ Strawberry (kw/qui)		Terung/ Eggplant (kw/qui)	
	2020	2021*	2020	2021*
(1)	(46)	(47)	(48)	(49)
010 Lemahsugih	-	-	-	1 665
020 Bantarujeg	-	-	-	350
021 Malausma	-	-	-	-
030 Cikijing	-	-	-	-
031 Cingambul	-	-	-	-
040 Talaga	-	-	4 733	-
041 Banjaran	-	-	993	780
050 Argapura	-	-	1 474	1 470
060 Maja	-	-	-	-
070 Majalengka	-	-	-	450
080 Cigasong	-	-	-	-
090 Sukahaji	-	-	-	-
091 Sindang	-	-	-	-
100 Rajagaluh	-	-	-	-
110 Sindangwangi	-	-	-	-
120 Leuwimunding	-	-	-	-
130 Palasah	-	-	-	-
140 Jatiwangi	-	-	-	-
150 Dawuan	-	-	-	-
151 Kasokandel	-	-	3 597	11 710
160 Panyingkiran	-	-	-	250
170 Kadipaten	-	-	11 700	16 254
180 Kertajati	-	-	5 813	6 600
190 Jatitujuh	-	-	-	-
200 Ligung	-	-	-	-
210 Sumberjaya	-	-	-	-
Kabupaten Majalengka Majalengka Regency	-	-	28 310	39 529

Lanjutan Tabel/Continued Table 5.1.2

Kecamatan Subdistrict	Tomat/ Tomato (kw/qui)		Wortel/ Carrot (kw/qui)	
	2020	2021 ^x	2020	2021 ^x
(1)	(50)	(51)	(52)	(53)
010 Lemahsugih	1 307	3 733	-	570
020 Bantarujeg	-	-	-	-
021 Malausma	1 964	2 538	-	-
030 Cikijing	12 600	10 958	5 188	13 652
031 Cingambul	2 584	1 380	-	-
040 Talaga	5 174	3 979	7 717	2 744
041 Banjaran	5 823	19 793	-	-
050 Argapura	3 970	1 202	2 628	2 224
060 Maja	2 059	-	-	-
070 Majalengka	-	-	-	-
080 Cigasong	-	-	-	-
090 Sukahaji	-	-	-	-
091 Sindang	-	-	-	-
100 Rajagaluh	-	-	-	-
110 Sindangwangi	-	-	-	-
120 Leuwimunding	-	-	-	-
130 Palasah	-	-	-	-
140 Jatiwangi	-	-	-	-
150 Dawuan	-	-	-	-
151 Kasokandel	-	-	-	-
160 Panyingkiran	-	-	-	-
170 Kadipaten	-	-	-	-
180 Kertajati	-	-	-	-
190 Jatitujuh	-	-	-	-
200 Ligung	-	-	-	-
210 Sumberjaya	-	-	-	-
Kabupaten Majalengka Majalengka Regency	35 481	43 583	15 533	19 190

Catatan/Note: ...

Sumber/Source: BPS, Statistik Pertanian Hortikultura SPH-SBS/BPS-Statistics Indonesia, Agricultural Statistic for Horticulture SPH-SBS

Tabel
Table 5.1.3

**Luas Panen Tanaman Sayuran dan Buah-buahan Semusim
Menurut Jenis Tanaman di Kabupaten Majalengka,
2019–2021**
*Harvested Area of Seasonal Vegetables and Fruits by Kind
of Plant in Majalengka Regency, 2019–2021*

Jenis Tanaman <i>Kind of Plants</i>	Satuan <i>Unit</i>	2019	2020	2021 ^x
(1)	(2)	(3)	(4)	(5)
Bawang Daun/ <i>Scallion</i>	ha	628	1 023	699
Bawang Merah/ <i>Shallots</i>	ha	2 943	2 742	2 873
Bawang Putih/ <i>Garlic</i>	ha	63	1	-
Bayam/ <i>Spinach</i>	ha	-	-	-
Blewah/ <i>Blewah</i>	ha	-	-	-
Buncis/ <i>String bean</i>	ha	13	20	25
Cabai Besar/ <i>Chili/Big chili</i>	ha	852	669	571
Cabai Rawit/ <i>Chili/Cayenne Pepper</i>	ha	617	521	673
Jamur/ <i>Mushrooms</i>	m ²	77 417	100 397	73 770
Kacang Merah/ <i>Red Beans</i>	ha	25	49	-
Kacang Panjang/ <i>Long Beans</i>	ha	109	111	90
Kangkung/ <i>Water Spinach</i>	ha	2	5	-
Kembang Kol/ <i>Cauliflower</i>	ha	17	78	16
Kentang/ <i>Potato</i>	ha	237	393	329
Ketimun/ <i>Cucumber</i>	ha	219	213	137
Kubis/ <i>Cabbage</i>	ha	237	305	314
Labu Siam/ <i>Chayote</i>	ha	49	121	95
Lobak/ <i>Radish</i>	ha	-	-	-
Melon/ <i>Melon</i>	ha	-	-	-
Paprika/ <i>Bell Pepper</i>	ha	-	-	-
Petsai/Sawi/ <i>Chinese Cabbage/ mustard green</i>	ha	228	334	332
Semangka/ <i>Watermelon</i>	ha	143	91	118
Stroberi/ <i>Strawberry</i>	ha	-	-	-
Terung/ <i>Eggplant</i>	ha	106	88	101
Tomat/ <i>Tomato</i>	ha	135	164	221
Wortel/ <i>Carrot</i>	ha	94	84	112

Catatan/Note: ...

Sumber/Source: BPS, Statistik Pertanian Hortikultura SPH-SBS/BPS-Statistics Indonesia, Agricultural Statistic for Horticulture SPH-SBS

Tabel 5.1.4 **Produksi Tanaman Sayuran dan Buah-buahan Semusim Menurut Jenis Tanaman di Kabupaten Majalengka, 2019–2021**
Production of Seasonal Vegetables and Fruits by Kind of Plant in Majalengka Regency, 2019–2021

Jenis Tanaman Kind of Plants	Satuan Unit	2019	2020	2021 ^x
(1)	(2)	(3)	(4)	(5)
Bawang Daun/ <i>Scallion</i>	kw/ qui	92 574	143 642	98 296
Bawang Merah/ <i>Shallots</i>	kw/ qui	379 731	351 668	340 683
Bawang Putih/ <i>Garlic</i>	kw/ qui	5 109	111	-
Bayam/ <i>Spinach</i>	kw/ qui	-	-	-
Blewah/ <i>Blewah</i>	kw/ qui	-	-	-
Buncis/ <i>String bean</i>	kw/ qui	2 059	3 234	4 055
Cabai Besar/ <i>Chili/Big chili</i>	kw/ qui	124 314	72 826	98 482
Cabai Rawit/ <i>Chili/Cayenne Pepper</i>	kw/ qui	77 828	67 004	88 697
Jamur/ <i>Mushrooms</i>	kg	815 066	913 647	10 933
Kacang Merah/ <i>Red Beans</i>	kw/ qui	428	1 430	-
Kacang Panjang/ <i>Long Beans</i>	kw/ qui	14 645	9 477	13 760
Kangkung/ <i>Water Spinach</i>	kw/ qui	224	683	-
Kembang Kol/ <i>Cauliflower</i>	kw/ qui	2 443	12 323	1 750
Kentang/ <i>Potato</i>	kw/ qui	41 932	72 559	56 454
Ketimun/ <i>Cucumber</i>	kw/ qui	42 171	37 892	24 041
Kubis/ <i>Cabbage</i>	kw/ qui	45 050	56 066	73 243
Labu Siam/ <i>Chayote</i>	kw/ qui	7 793	62 228	45 977
Lobak/ <i>Radish</i>	kw/ qui	-	-	-
Melon/ <i>Melon</i>	kw/ qui	-	-	-
Paprika/ <i>Bell Pepper</i>	kw/ qui	-	-	-
Petsai/Sawi/ <i>Chinese Cabbage/ mustard green</i>	kw/ qui	35 261	51 812	54 306
Semangka/ <i>Watermelon</i>	kw/ qui	32 627	37 485	27 434
Stroberi/ <i>Strawberry</i>	kw/ qui	-	-	-
Terung/ <i>Eggplant</i>	kw/ qui	33 732	28 310	39 529
Tomat/ <i>Tomato</i>	kw/ qui	32 806	35 481	43 583
Wortel/ <i>Carrot</i>	kw/ qui	16 598	15 533	19 190

Catatan/Note: ...

Sumber/Source: BPS, Statistik Pertanian Hortikultura SPH-SBS/BPS-Statistics Indonesia, Agricultural Statistic for Horticulture SPH-SBS

Tabel
Table 5.1.5

Luas Panen Tanaman Biofarmaka Menurut Kecamatan dan Jenis Tanaman di Kabupaten Majalengka, 2020 dan 2021*

Harvested Area of Medicinal Plants by Subdistrict and Kind of Plant in Majalengka Regency, 2020 and 2021*

Kecamatan Subdistrict	Dlingo/Dringo/ Calamus (m ²)		Jahe/ Ginger (m ²)		Kapulaga/ Java Cardamom (m ²)	
	2020	2021*	2020	2021*	2020	2021*
(1)	(2)	(3)	(4)	(5)	(6)	(7)
010 Lemahsugih	-	-	-	9 100	-	-
020 Bantarujeg	-	-	-	76 700	-	-
021 Malausma	-	-	-	120	-	-
030 Cikijing	-	-	-	560	-	-
031 Cingambul	-	-	-	-	-	-
040 Talaga	-	-	52 000	19 200	4 720	-
041 Banjaran	-	-	-	35 000	-	-
050 Argapura	-	-	225 000	85 000	-	-
060 Maja	-	-	20 000	15 000	-	-
070 Majalengka	-	-	-	150	-	-
080 Cigasong	-	-	2 000	-	-	-
090 Sukahaji	-	-	-	-	1 615	-
091 Sindang	-	-	-	3 000	721	860
100 Rajagaluh	-	-	-	-	37 000	16 940
110 Sindangwangi	-	-	-	-	4 500	2 071
120 Leuwimunding	-	-	-	-	-	-
130 Palasah	-	-	-	1 500	-	-
140 Jatiwangi	-	-	-	-	-	-
150 Dawuan	-	-	-	-	-	-
151 Kasokandel	-	-	-	-	-	-
160 Panyingkiran	-	-	-	200	-	-
170 Kadipaten	-	-	-	-	-	-
180 Kertajati	-	-	-	-	-	-
190 Jatitujuh	-	-	-	-	-	-
200 Ligung	-	-	-	-	-	-
210 Sumberjaya	-	-	-	-	-	-
Kabupaten Majalengka Majalengka Regency	-	-	299 000	245 530	48 556	19 871

Lanjutan Tabel/Continued Table 5.1.5

Kecamatan Subdistrict	Keji Beling/ Verbenaceae (m ²)		Kencur/ <i>East Indian Galangal</i> (m ²)		Kunyit/ <i>Turmeric</i> (m ²)	
	2020	2021 ^x	2020	2021 ^x	2020	2021 ^x
(1)	(8)	(9)	(10)	(11)	(12)	(13)
010 Lemahsugih	-	-	-	-	-	-
020 Bantarujeg	-	-	-	-	-	-
021 Malausma	-	-	-	-	-	-
030 Cikijing	-	-	-	-	-	-
031 Cingambul	-	-	-	-	-	-
040 Talaga	-	-	-	-	4 200	-
041 Banjaran	-	-	-	-	25 000	15 000
050 Argapura	-	-	-	-	60 000	20 000
060 Maja	-	-	-	-	-	-
070 Majalengka	-	-	10	100	15	150
080 Cigasong	-	-	-	-	-	8 450
090 Sukahaji	-	-	-	-	8 269	16 541
091 Sindang	-	-	-	-	-	7 156
100 Rajagaluh	-	-	-	-	-	2 000
110 Sindangwangi	-	-	-	-	-	500
120 Leuwimunding	-	-	-	300	-	3 000
130 Palasah	-	-	-	2 000	-	-
140 Jatiwangi	-	-	-	-	-	-
150 Dawuan	-	-	-	-	-	-
151 Kasokandel	-	-	-	-	-	-
160 Panyingkiran	-	-	20	100	-	200
170 Kadipaten	-	-	-	-	700 000	700 000
180 Kertajati	-	-	-	-	-	-
190 Jatitujuh	-	-	-	-	-	-
200 Ligung	-	-	-	-	-	-
210 Sumberjaya	-	-	-	-	-	-
Kabupaten Majalengka Majalengka Regency	-	-	30	2 500	797 484	772 997

Lanjutan Tabel/Continued Table 5.1.5

Kecamatan Subdistrict	Laos/Lengkuas/ Galanga (m ²)		Lempuyang/Zingiber Aromaticum (m ²)		Lidah Buaya/ Aloevera (m ²)	
	2020	2021 ^x	2020	2021 ^x	2020	2021 ^x
(1)	(14)	(15)	(16)	(17)	(18)	(19)
010 Lemahsugih	-	-	-	-	-	-
020 Bantarujeg	-	-	-	-	-	-
021 Malusma	-	-	-	-	-	-
030 Cikijing	-	-	-	-	-	-
031 Cingambul	-	-	-	-	-	-
040 Talaga	15 000	-	-	-	-	-
041 Banjaran	95 000	-	-	-	-	-
050 Argapura	3 500	-	-	-	-	-
060 Maja	-	-	-	-	-	-
070 Majalengka	10	100	-	-	-	-
080 Cigasong	-	5 250	-	-	-	-
090 Sukahaji	9 877	13 560	-	-	-	-
091 Sindang	2 600	6 300	-	-	-	-
100 Rajagaluh	-	5 300	-	-	-	-
110 Sindangwangi	-	6 200	-	-	-	-
120 Leuwimunding	-	5 000	-	-	-	-
130 Palasah	-	-	-	-	-	100
140 Jatiwangi	-	-	-	-	-	-
150 Dawuan	-	-	-	-	-	-
151 Kasokandel	-	-	-	-	-	-
160 Panyingiran	-	50	30	-	-	-
170 Kadipaten	-	-	-	-	-	-
180 Kertajati	-	-	-	-	-	-
190 Jatitujuh	-	-	-	-	-	-
200 Ligung	-	-	-	-	-	-
210 Sumberjaya	-	-	-	-	-	-
Kabupaten Majalengka Majalengka Regency	125 987	41 760	30	-	-	100

Lanjutan Tabel/Continued Table 5.1.5

Kecamatan Subdistrict	Mahkota Dewa/ <i>Phaleria Macrocarpa</i> (pohon/tree)		Mengkudu/Pace/ Indian Mulberry (pohon/tree)		Sambiloto/ King of Bitter (m ²)	
	2020	2021 ^x	2020	2021 ^x	2020	2021 ^x
(1)	(20)	(21)	(22)	(23)	(24)	(25)
010 Lemahsugih	-	-	-	-	-	-
020 Bantarujeg	-	-	-	-	-	-
021 Malausma	-	-	-	-	-	-
030 Cikijing	-	-	-	-	-	-
031 Cingambul	-	-	-	-	-	-
040 Talaga	-	-	-	-	-	-
041 Banjaran	-	-	-	-	-	-
050 Argapura	-	-	-	-	-	-
060 Maja	-	-	-	-	-	-
070 Majalengka	-	-	-	-	-	-
080 Cigasong	-	-	-	-	-	-
090 Sukahaji	-	-	-	-	-	-
091 Sindang	-	-	-	-	-	-
100 Rajagaluh	-	-	-	-	-	-
110 Sindangwangi	-	-	-	-	-	-
120 Leuwimunding	-	-	-	-	-	-
130 Palasah	-	-	-	-	-	-
140 Jatiwangi	-	-	-	-	-	-
150 Dawuan	-	-	-	-	-	-
151 Kasokandel	-	-	-	-	-	-
160 Panyingkiran	-	-	-	-	-	-
170 Kadipaten	-	-	-	-	-	-
180 Kertajati	-	-	-	-	-	-
190 Jatitujuh	-	-	-	-	-	-
200 Ligung	-	-	-	-	-	-
210 Sumberjaya	-	-	-	-	-	-
Kabupaten Majalengka Majalengka Regency	-	-	-	-	-	-

Lanjutan Tabel/*Continued Table* 5.1.5

Kecamatan Subdistrict	Temuireng/ <i>Black Turmeric</i> (m ²)		Temukunci/ <i>Chinese Keys</i> (m ²)		Temulawak/ <i>Java Turmeric</i> (m ²)	
	2020	2021 ^x	2020	2021 ^x	2020	2021 ^x
(1)	(26)	(27)	(28)	(29)	(30)	(31)
010 Lemahsugih	-	-	-	-	-	-
020 Bantarujeg	-	-	-	-	-	-
021 Malausma	-	-	-	-	-	-
030 Cikijing	-	-	-	-	-	-
031 Cingambul	-	-	-	-	-	-
040 Talaga	-	-	-	-	-	-
041 Banjaran	-	-	-	-	-	-
050 Argapura	-	-	-	-	-	-
060 Maja	-	-	-	-	-	-
070 Majalengka	-	-	-	-	-	-
080 Cigasong	-	-	-	-	-	-
090 Sukahaji	-	-	-	-	-	-
091 Sindang	-	-	-	-	-	-
100 Rajagaluh	-	-	-	-	-	-
110 Sindangwangi	-	-	-	-	-	-
120 Leuwimunding	-	1 000	-	-	-	3 000
130 Palasah	-	1 000	-	-	-	1 500
140 Jatiwangi	-	-	-	-	-	-
150 Dawuan	-	-	-	-	-	-
151 Kasokandel	-	-	-	-	-	-
160 Panyingkiran	-	-	-	-	-	-
170 Kadipaten	-	-	-	-	-	-
180 Kertajati	-	-	-	-	-	-
190 Jatitujuh	-	-	-	-	-	-
200 Ligung	-	-	-	-	-	-
210 Sumberjaya	-	-	-	-	-	-
Kabupaten Majalengka Majalengka Regency	-	2 000	-	-	-	4 500

Catatan/Note: ...

Sumber/Source: BPS, Statistik Pertanian Hortikultura SPH-TBF/BPS-Statistics Indonesia, Agricultural Statistic for Horticulture SPH-TBF

Tabel
Table 5.1.6

Produksi Tanaman Biofarmaka Menurut Kecamatan dan Jenis Tanaman di Kabupaten Majalengka, 2020 dan 2021^x
Production of Medicinal Plants by Subdistrict and Kind of Plant in Majalengka Regency, 2020 and 2021^x

Kecamatan Subdistrict	Dlingo/Dringo/ Calamus (kg)		Jahe/ Ginger (kg)		Kapulaga/ Java Cardamom (kg)	
	2020	2021 ^x	2020	2021 ^x	2020	2021 ^x
(1)	(2)	(3)	(4)	(5)	(6)	(7)
010 Lemahsugih	-	-	-	28 000	-	-
020 Bantarujeg	-	-	-	302 600	-	-
021 Malausma	-	-	-	360	-	-
030 Cikijing	-	-	-	1 550	-	-
031 Cingambul	-	-	-	-	-	-
040 Talaga	-	-	163 245	57 800	8 512	-
041 Banjaran	-	-	-	74 000	-	-
050 Argapura	-	-	760 500	255 000	-	-
060 Maja	-	-	67 600	45 000	-	-
070 Majalengka	-	-	-	300	-	-
080 Cigasong	-	-	6 400	-	-	-
090 Sukahaji	-	-	-	-	2 745	-
091 Sindang	-	-	-	9 600	2 170	1 810
100 Rajagaluh	-	-	-	-	57 218	21 250
110 Sindangwangi	-	-	-	-	12 325	4 705
120 Leuwimunding	-	-	-	-	-	-
130 Palasah	-	-	-	3 500	-	-
140 Jatiwangi	-	-	-	-	-	-
150 Dawuan	-	-	-	-	-	-
151 Kasokandel	-	-	-	-	-	-
160 Panyingkiran	-	-	-	400	-	-
170 Kadipaten	-	-	-	-	-	-
180 Kertajati	-	-	-	-	-	-
190 Jatitujuh	-	-	-	-	-	-
200 Ligung	-	-	-	-	-	-
210 Sumberjaya	-	-	-	-	-	-
Kabupaten Majalengka Majalengka Regency	-	-	997 745	778 110	82 970	27 765

Lanjutan Tabel/Continued Table 5.1.6

Kecamatan Subdistrict	Keji Beling/ Verbenaceae (kg)		Kencur/ <i>East Indian Galangal</i> (kg)		Kunyit/ <i>Turmeric</i> (kg)	
	2020	2021 ^x	2020	2021 ^x	2020	2021 ^x
(1)	(8)	(9)	(10)	(11)	(12)	(13)
010 Lemahsugih	-	-	-	-	-	-
020 Bantarujeg	-	-	-	-	-	-
021 Malausma	-	-	-	-	-	-
030 Cikijing	-	-	-	-	-	-
031 Cingambul	-	-	-	-	-	-
040 Talaga	-	-	-	-	14 078	-
041 Banjaran	-	-	-	-	75 000	30 000
050 Argapura	-	-	-	-	180 000	40 000
060 Maja	-	-	-	-	-	-
070 Majalengka	-	-	20	150	75	450
080 Cigasong	-	-	-	-	-	30 420
090 Sukahaji	-	-	-	-	30 245	61 201
091 Sindang	-	-	-	-	-	21 450
100 Rajagaluh	-	-	-	-	-	4 800
110 Sindangwangi	-	-	-	-	-	1 500
120 Leuwimunding	-	-	-	660	-	9 100
130 Palasah	-	-	-	4 200	-	-
140 Jatiwangi	-	-	-	-	-	-
150 Dawuan	-	-	-	-	-	-
151 Kasokandel	-	-	-	-	-	-
160 Panyingkiran	-	-	40	150	-	400
170 Kadipaten	-	-	-	-	1 306 251	2 138 500
180 Kertajati	-	-	-	-	-	-
190 Jatitujuh	-	-	-	-	-	-
200 Ligung	-	-	-	-	-	-
210 Sumberjaya	-	-	-	-	-	-
Kabupaten Majalengka Majalengka Regency	-	-	60	5 160	1 605 649	2 337 821

Lanjutan Tabel/Continued Table 5.1.6

Kecamatan Subdistrict	Laos/Lengkuas/ Galanga (kg)		Lempuyang/Zingiber Aromaticum (kg)		Lidah Buaya/ Aloevera (kg)	
	2020	2021 ^x	2020	2021 ^x	2020	2021 ^x
(1)	(14)	(15)	(16)	(17)	(18)	(19)
010 Lemahsugih	-	-	-	-	-	-
020 Bantarujeg	-	-	-	-	-	-
021 Malausma	-	-	-	-	-	-
030 Cikijing	-	-	-	-	-	-
031 Cingambul	-	-	-	-	-	-
040 Talaga	50 316	-	-	-	-	-
041 Banjaran	320 800	-	-	-	-	-
050 Argapura	12 750	-	-	-	-	-
060 Maja	-	-	-	-	-	-
070 Majalengka	50	801	-	-	-	-
080 Cigasong	-	25 200	-	-	-	-
090 Sukahaji	44 836	64 807	-	-	-	-
091 Sindang	10 800	17 786	-	-	-	-
100 Rajagaluh	-	16 750	-	-	-	-
110 Sindangwangi	-	22 628	-	-	-	-
120 Leuwimunding	-	20 500	-	-	-	-
130 Palasah	-	-	-	-	-	200
140 Jatiwangi	-	-	-	-	-	-
150 Dawuan	-	-	-	-	-	-
151 Kasokandel	-	-	-	-	-	-
160 Panyingkiran	-	245	60	-	-	-
170 Kadipaten	-	-	-	-	-	-
180 Kertajati	-	-	-	-	-	-
190 Jatitujuh	-	-	-	-	-	-
200 Ligung	-	-	-	-	-	-
210 Sumberjaya	-	-	-	-	-	-
Kabupaten Majalengka Majalengka Regency	439 552	168 717	60	-	-	200

Lanjutan Tabel/Continued Table 5.1.6

Kecamatan Subdistrict	Mahkota Dewa/ <i>Phaleria Macrocarpa</i> (kg)		Mengkudu/Pace/ <i>Indian Mulberry</i> (kg)		Sambiloto/ <i>King of Bitter</i> (kg)	
	2020	2021 ^x	2020	2021 ^x	2020	2021 ^x
(1)	(20)	(21)	(22)	(23)	(24)	(25)
010 Lemahsugih	-	-	-	-	-	-
020 Bantarujeg	-	-	-	-	-	-
021 Malausma	-	-	-	-	-	-
030 Cikijing	-	-	-	-	-	-
031 Cingambul	-	-	-	-	-	-
040 Talaga	-	-	-	-	-	-
041 Banjaran	-	-	-	-	-	-
050 Argapura	-	-	-	-	-	-
060 Maja	-	-	-	-	-	-
070 Majalengka	-	-	-	-	-	-
080 Cigasong	-	-	-	-	-	-
090 Sukahaji	-	-	-	-	-	-
091 Sindang	-	-	-	-	-	-
100 Rajagaluh	-	-	-	-	-	-
110 Sindangwangi	-	-	-	-	-	-
120 Leuwimunding	-	-	-	-	-	-
130 Palasah	-	-	-	-	-	-
140 Jatiwangi	-	-	-	-	-	-
150 Dawuan	-	-	-	-	-	-
151 Kasokandel	-	-	-	-	-	-
160 Panyingkiran	-	-	-	-	-	-
170 Kadipaten	-	-	-	-	-	-
180 Kertajati	-	-	-	-	-	-
190 Jatitujuh	-	-	-	-	-	-
200 Ligung	-	-	-	-	-	-
210 Sumberjaya	-	-	-	-	-	-
Kabupaten Majalengka Majalengka Regency	-	-	-	-	-	-

Lanjutan Tabel/Continued Table 5.1.6

Kecamatan Subdistrict	Temuireng/ Black Turmeric (kg)		Temukunci/ Chinese Keys (kg)		Temulawak/ Java Turmeric (kg)	
	2020	2021 ^x	2020	2021 ^x	2020	2021 ^x
(1)	(26)	(27)	(28)	(29)	(30)	(31)
010 Lemahsugih	-	-	-	-	-	-
020 Bantarujeg	-	-	-	-	-	-
021 Malausma	-	-	-	-	-	-
030 Cikijing	-	-	-	-	-	-
031 Cingambul	-	-	-	-	-	-
040 Talaga	-	-	-	-	-	-
041 Banjaran	-	-	-	-	-	-
050 Argapura	-	-	-	-	-	-
060 Maja	-	-	-	-	-	-
070 Majalengka	-	-	-	-	-	-
080 Cigasong	-	-	-	-	-	-
090 Sukahaji	-	-	-	-	-	-
091 Sindang	-	-	-	-	-	-
100 Rajagaluh	-	-	-	-	-	-
110 Sindangwangi	-	-	-	-	-	-
120 Leuwimunding	-	2 100	-	-	-	7 110
130 Palasah	-	2 370	-	-	-	3 555
140 Jatiwangi	-	-	-	-	-	-
150 Dawuan	-	-	-	-	-	-
151 Kasokandel	-	-	-	-	-	-
160 Panyingkiran	-	-	-	-	-	-
170 Kadipaten	-	-	-	-	-	-
180 Kertajati	-	-	-	-	-	-
190 Jatitujuh	-	-	-	-	-	-
200 Ligung	-	-	-	-	-	-
210 Sumberjaya	-	-	-	-	-	-
Kabupaten Majalengka Majalengka Regency	-	4 470	-	-	-	10 665

Catatan/Note: ...

Sumber/Source: BPS, Statistik Pertanian Hortikultura SPH-TBF/BPS-Statistics Indonesia, Agricultural Statistic for Horticulture SPH-TBF

Tabel
Table 5.1.7**Luas Panen Tanaman Biofarmaka Menurut Jenis Tanaman
di Kabupaten Majalengka, 2019–2021**
*Harvested Area of Medicinal Plants by Kind of Plant in
Majalengka Regency, 2019–2021*

Jenis Tanaman <i>Kind of Plants</i>	Satuan <i>Unit</i>	2019	2020	2021 ^x
(1)	(2)	(3)	(4)	(5)
Dlingo/ <i>Dringo/ Calamus</i>	m ²	-	-	-
Jahe/ <i>Ginger</i>	m ²	634 445	299 000	245 530
Kapulaga/ <i>Java Cardamom</i>	m ²	14 000	48 556	19 871
Keji Beling/ <i>Verbenaceae</i>	m ²	-	-	-
Kencur/ <i>East Indian Galangal</i>	m ²	20	30	2 500
Kunyit/ <i>Turmeric</i>	m ²	747 260	797 484	772 997
Laos/Lengkuas/ <i>Galanga</i>	m ²	30 310	125 987	41 760
Lempuyang/ <i>Zingiber Aromaticum</i>	m ²	-	30	-
Lidah Buaya/ <i>Aloevera</i>	m ²	-	-	100
Mahkota Dewa/ <i>Phaleria Macrocarpa</i>	pohon/ tree	-	-	-
Mengkudu/Pace/ <i>Indian Mulberry</i>	pohon/ tree	-	-	-
Sambiloto/ <i>King of Bitter</i>	m ²	-	-	-
Temuireng/ <i>Black Turmeric</i>	m ²	-	-	2 000
Temukunci/ <i>Chinese Keys</i>	m ²	-	-	-
Temulawak/ <i>Java Turmeric</i>	m ²	-	-	4 500

Catatan/Note: ...

Sumber/Source: BPS, Statistik Pertanian Hortikultura SPH-TBF/BPS-Statistics Indonesia, Agricultural Statistic for Horticulture SPH-TBF

Tabel
Table 5.1.8

**Produksi Tanaman Biofarmaka Menurut Jenis Tanaman
di Kabupaten Majalengka, 2019–2021**
*Production of Medicinal Plants by Kind of Plant in
Majalengka Regency, 2019–2021*

Jenis Tanaman <i>Kind of Plants</i>	Satuan <i>Unit</i>	2019	2020	2021 ^x
(1)	(2)	(3)	(4)	(5)
Dlingo/ <i>Dringo/ Calamus</i>	kg	-	-	-
Jahe/ <i>Ginger</i>	kg	1 835 306	997 745	778 110
Kapulaga/ <i>Java Cardamom</i>	kg	49 138	82 970	27 765
Keji Beling/ <i>Verbenaceae</i>	kg	-	-	-
Kencur/ <i>East Indian Galangal</i>	kg	80	60	5 160
Kunyit/ <i>Turmeric</i>	kg	2 206 114	1 605 649	2 337 821
Laos/Lengkuas/ <i>Galanga</i>	kg	108 860	439 552	168 717
Lempuyang/ <i>Zingiber Aromaticum</i>	kg	-	60	-
Lidah Buaya/ <i>Aloevera</i>	kg	-	-	200
Mahkota Dewa/ <i>Phaleria Macrocarpa</i>	kg	-	-	-
Mengkudu/Pace/ <i>Indian Mulberry</i>	kg	-	-	-
Sambiloto/ <i>King of Bitter</i>	kg	-	-	-
Temuireng/ <i>Black Turmeric</i>	kg	-	-	4 470
Temukunci/ <i>Chinese Keys</i>	kg	-	-	-
Temulawak/ <i>Java Turmeric</i>	kg	-	-	10 665

Catatan/Note: ...

Sumber/Source: BPS, Statistik Pertanian Hortikultura SPH-TBF/BPS-Statistics Indonesia, Agricultural Statistic for Horticulture SPH-TBF

Tabel
Table 5.1.9

**Luas Panen Tanaman Hias Menurut Kecamatan dan Jenis
Tanaman di Kabupaten Majalengka, 2020 dan 2021^x**
**Harvested Area of Ornamental Plants by Subdistrict and
Kind of Plant in Majalengka Regency, 2020 and 2021^x**

Kecamatan Subdistrict	Anggrek/ Orchid (m ²)		Anthurium Bunga/ Flamingo Lily Flower (m ²)		Anthurium Daun/ Anthurium (m ²)	
	2020	2021 ^x	2020	2021 ^x	2020	2021 ^x
(1)	(2)	(3)	(4)	(5)	(6)	(7)
010 Lemahsugih	-	-	-	-	-	-
020 Bantarujeg	-	-	-	-	-	-
021 Malausma	-	-	-	-	-	-
030 Cikijing	-	-	-	-	-	-
031 Cingambul	-	-	-	-	-	-
040 Talaga	-	-	-	-	-	-
041 Banjaran	-	-	-	-	-	-
050 Argapura	-	-	-	-	-	-
060 Maja	-	-	-	-	-	-
070 Majalengka	-	-	-	-	-	-
080 Cigasong	-	-	-	-	-	-
090 Sukahaji	-	-	-	-	-	-
091 Sindang	-	-	-	-	-	-
100 Rajagaluh	-	-	-	-	-	-
110 Sindangwangi	-	-	-	-	-	-
120 Leuwimunding	-	-	-	-	-	-
130 Palasah	-	-	-	-	-	-
140 Jatiwangi	-	-	-	-	-	-
150 Dawuan	-	-	-	-	-	-
151 Kasokandel	-	-	-	-	-	-
160 Panyingkiran	-	-	-	-	-	-
170 Kadipaten	-	-	-	-	-	-
180 Kertajati	-	-	-	-	-	-
190 Jatitujuh	-	-	-	-	-	-
200 Ligung	-	-	-	-	-	-
210 Sumberjaya	-	-	-	-	-	-
Kabupaten Majalengka Majalengka Regency	-	-	-	-	-	-

Lanjutan Tabel/Continued Table 5.1.9

Kecamatan Subdistrict	Anyelir/ Carnation (m ²)		Balenceng/ Dieffenbacia (m ²)		Dracaena/ Dracaena (m ²)	
	2020	2021 ^x	2020	2021 ^x	2020	2021 ^x
(1)	(8)	(9)	(10)	(11)	(12)	(13)
010 Lemahsugih	-	-	-	-	-	-
020 Bantarujeg	-	-	-	-	-	-
021 Malausma	-	-	-	-	-	-
030 Cikijing	-	-	-	-	-	-
031 Cingambul	-	-	-	-	-	-
040 Talaga	-	-	-	-	-	-
041 Banjaran	-	-	-	-	-	-
050 Argapura	-	-	-	-	-	-
060 Maja	-	-	-	-	-	-
070 Majalengka	-	-	-	-	-	-
080 Cigasong	-	-	-	-	-	-
090 Sukahaji	-	-	-	-	-	-
091 Sindang	-	-	-	-	-	-
100 Rajagaluh	-	-	-	-	-	-
110 Sindangwangi	-	-	-	-	-	-
120 Leuwimunding	-	-	-	-	-	-
130 Palasah	-	-	-	-	-	-
140 Jatiwangi	-	-	-	-	-	-
150 Dawuan	-	-	-	-	-	-
151 Kasokandel	-	-	-	-	-	-
160 Panyingkiran	-	-	-	-	-	-
170 Kadipaten	-	-	-	-	-	-
180 Kertajati	-	-	-	-	-	-
190 Jatitujuh	-	-	-	-	-	-
200 Ligung	-	-	-	-	-	-
210 Sumberjaya	-	-	-	-	-	-
Kabupaten Majalengka Majalengka Regency	-	-	-	-	-	-

Lanjutan Tabel/Continued Table 5.1.9

Kecamatan Subdistrict	Euphorbia/ <i>Euphorbia</i> (m ²)		Gladiol/ <i>Gladiol</i> (m ²)		Hanjuang/ <i>Cordyline</i> (m ²)	
	2020	2021 ^x	2020	2021 ^x	2020	2021 ^x
(1)	(14)	(15)	(16)	(17)	(18)	(19)
010 Lemahsugih	-	-	-	-	-	-
020 Bantarujeg	-	-	-	-	-	-
021 Malausma	-	-	-	-	-	-
030 Cikijing	-	-	-	-	-	-
031 Cingambul	-	-	-	-	-	-
040 Talaga	-	-	-	-	-	-
041 Banjaran	-	-	-	-	-	-
050 Argapura	-	-	-	-	-	-
060 Maja	-	-	-	-	-	-
070 Majalengka	-	-	-	-	-	-
080 Cigasong	-	-	-	-	-	-
090 Sukahaji	-	-	-	-	-	-
091 Sindang	-	-	-	-	-	-
100 Rajagaluh	-	-	-	-	-	-
110 Sindangwangi	-	-	-	-	-	-
120 Leuwimunding	-	-	-	-	-	-
130 Palasah	-	-	-	-	-	-
140 Jatiwangi	-	-	-	-	-	-
150 Dawuan	-	-	-	-	-	-
151 Kasokandel	-	-	-	-	-	-
160 Panyingkiran	-	-	-	-	-	-
170 Kadipaten	-	-	-	-	-	-
180 Kertajati	-	-	-	-	-	-
190 Jatitujuh	-	-	-	-	-	-
200 Ligung	-	-	-	-	-	-
210 Sumberjaya	-	-	-	-	-	-
Kabupaten Majalengka Majalengka Regency	-	-	-	-	-	-

Lanjutan Tabel/Continued Table 5.1.9

Kecamatan Subdistrict	Herbras/ <i>Gerbera</i> (m ²)		Kamboja Jepang/ <i>Adenium</i> (m ²)		Keladi Hias/ <i>Caladium</i> (m ²)	
	2020	2021 ^x	2020	2021 ^x	2020	2021 ^x
(1)	(20)	(21)	(22)	(23)	(24)	(25)
010 Lemahsugih	-	-	-	-	-	-
020 Bantarujeg	-	-	-	-	-	-
021 Malausma	-	-	-	-	-	-
030 Cikijing	-	-	-	-	-	-
031 Cingambul	-	-	-	-	-	-
040 Talaga	-	-	-	-	-	-
041 Banjaran	-	-	-	-	-	-
050 Argapura	-	-	-	-	-	-
060 Maja	-	-	-	-	-	-
070 Majalengka	-	-	-	-	-	-
080 Cigasong	-	-	-	-	-	-
090 Sukahaji	-	-	-	-	-	-
091 Sindang	-	-	-	-	-	-
100 Rajagaluh	-	-	-	-	-	-
110 Sindangwangi	-	-	-	-	-	-
120 Leuwimunding	-	-	-	-	-	-
130 Palasah	-	-	-	-	-	-
140 Jatiwangi	-	-	-	-	-	-
150 Dawuan	-	-	-	-	-	-
151 Kasokandel	-	-	-	-	-	-
160 Panyingkiran	-	-	-	-	-	-
170 Kadipaten	-	-	-	-	-	-
180 Kertajati	-	-	-	-	-	-
190 Jatitujuh	-	-	-	-	-	-
200 Ligung	-	-	-	-	-	-
210 Sumberjaya	-	-	-	-	-	-
Kabupaten Majalengka Majalengka Regency	-	-	-	-	-	-

Lanjutan Tabel/Continued Table 5.1.9

Kecamatan Subdistrict	Krisan/ <i>Chrysantemum</i> (m ²)		Mawar/ <i>Rose</i> (m ²)		Melati/ <i>Jasmine</i> (m ²)	
	2020	2021 ^x	2020	2021 ^x	2020	2021 ^x
(1)	(26)	(27)	(28)	(29)	(30)	(31)
010 Lemahsugih	-	-	-	-	-	-
020 Bantarujeg	-	-	-	-	-	-
021 Malausma	-	-	-	-	-	-
030 Cikijing	-	-	-	-	-	-
031 Cingambul	-	-	-	-	-	-
040 Talaga	-	-	-	-	-	-
041 Banjaran	-	-	-	-	-	-
050 Argapura	-	-	-	-	-	-
060 Maja	-	-	-	-	-	-
070 Majalengka	-	-	-	-	-	-
080 Cigasong	-	-	-	-	-	-
090 Sukahaji	-	-	-	-	-	-
091 Sindang	-	-	-	-	-	-
100 Rajagaluh	-	-	-	-	-	-
110 Sindangwangi	-	-	-	-	-	-
120 Leuwimunding	-	-	-	-	-	-
130 Palasah	-	-	-	-	-	-
140 Jatiwangi	-	-	-	-	-	-
150 Dawuan	-	-	-	-	-	-
151 Kasokandel	-	-	-	-	-	-
160 Panyingkiran	-	-	-	-	-	-
170 Kadipaten	-	-	-	-	-	-
180 Kertajati	-	-	-	-	-	-
190 Jatitujuh	-	-	-	-	-	-
200 Ligung	-	-	-	-	-	-
210 Sumberjaya	-	-	-	-	-	-
Kabupaten Majalengka Majalengka Regency	-	-	-	-	-	-

Lanjutan Tabel/*Continued Table* 5.1.9

Kecamatan <i>Subdistrict</i>	Monstera/ <i>Monstera</i> (<i>m</i> ²)		Pakis/ <i>Leather Leaf</i> <i>Fern</i> (<i>m</i> ²)		Palem/ <i>Palm</i> (<i>pohon/tree</i>)	
	2020	2021 ^x	2020	2021 ^x	2020	2021 ^x
(1)	(32)	(33)	(34)	(35)	(36)	(37)
010 Lemahsugih	-	-	-	-	-	-
020 Bantarujeg	-	-	-	-	-	-
021 Malausma	-	-	-	-	-	-
030 Cikijing	-	-	-	-	-	-
031 Cingambul	-	-	-	-	-	-
040 Talaga	-	-	-	-	-	-
041 Banjaran	-	-	-	-	-	-
050 Argapura	-	-	-	-	-	-
060 Maja	-	-	-	-	-	-
070 Majalengka	-	-	-	-	-	-
080 Cigasong	-	-	-	-	-	-
090 Sukahaji	-	-	-	-	-	-
091 Sindang	-	-	-	-	-	-
100 Rajagaluh	-	-	-	-	-	-
110 Sindangwangi	-	-	-	-	-	-
120 Leuwimunding	-	-	-	-	-	-
130 Palasah	-	-	-	-	-	-
140 Jatiwangi	-	-	-	-	-	-
150 Dawuan	-	-	-	-	-	-
151 Kasokandel	-	-	-	-	-	-
160 Panyingkiran	-	-	-	-	-	-
170 Kadipaten	-	-	-	-	-	-
180 Kertajati	-	-	-	-	-	-
190 Jatitujuh	-	-	-	-	-	-
200 Ligung	-	-	-	-	-	-
210 Sumberjaya	-	-	-	-	-	-
Kabupaten Majalengka <i>Majalengka Regency</i>	-	-	-	-	-	-

Lanjutan Tabel/Continued Table 5.1.9

Kecamatan Subdistrict	Pedang-Pedangan/ Sansevieria (m ²)		Philodendron/ Philodendron (m ²)		Pisang-Pisangan/ Heliconia (m ²)	
	2020	2021 ^x	2020	2021 ^x	2020	2021 ^x
(1)	(38)	(39)	(40)	(41)	(42)	(43)
010 Lemahsugih	-	-	-	-	-	-
020 Bantarujeg	-	-	-	-	-	-
021 Malausma	-	-	-	-	-	-
030 Cikijing	-	-	-	-	-	-
031 Cingambul	-	-	-	-	-	-
040 Talaga	-	-	-	-	-	-
041 Banjaran	-	-	-	-	-	-
050 Argapura	-	-	-	-	-	-
060 Maja	-	-	-	-	-	-
070 Majalengka	-	-	-	-	-	-
080 Cigasong	-	-	-	-	-	-
090 Sukahaji	-	-	-	-	-	-
091 Sindang	-	-	-	-	-	-
100 Rajagaluh	-	-	-	-	-	-
110 Sindangwangi	-	-	-	-	-	-
120 Leuwimunding	-	-	-	-	-	-
130 Palasah	-	-	-	-	-	-
140 Jatiwangi	-	-	-	-	-	-
150 Dawuan	-	-	-	-	-	-
151 Kasokandel	-	-	-	-	-	-
160 Panyingkiran	-	-	-	-	-	-
170 Kadipaten	-	-	-	-	-	-
180 Kertajati	-	-	-	-	-	-
190 Jatitujuh	-	-	-	-	-	-
200 Ligung	-	-	-	-	-	-
210 Sumberjaya	-	-	-	-	-	-
Kabupaten Majalengka Majalengka Regency	-	-	-	-	-	-

Lanjutan Tabel/Continued Table 5.1.9

Kecamatan Subdistrict	Sedap Malam/ Tuberose (m ²)		Soka/Ixora (m ²)		Sri Rejeki/ Aglaonema (m ²)	
	2020	2021 ^x	2020	2021 ^x	2020	2021 ^x
(1)	(44)	(45)	(46)	(47)	(48)	(29)
010 Lemahsugih	-	-	-	-	-	-
020 Bantarujeg	-	-	-	-	-	-
021 Malusma	-	-	-	-	-	-
030 Cikijing	-	-	-	-	-	-
031 Cingambul	-	-	-	-	-	-
040 Talaga	-	-	-	-	-	-
041 Banjaran	-	-	-	-	-	-
050 Argapura	-	-	-	-	-	-
060 Maja	-	-	-	-	-	-
070 Majalengka	3 000	1 400	-	-	-	-
080 Cigasong	-	-	-	-	-	-
090 Sukahaji	-	-	-	-	-	-
091 Sindang	-	-	-	-	-	-
100 Rajagaluh	-	-	-	-	-	-
110 Sindangwangi	-	-	-	-	-	-
120 Leuwimunding	-	-	-	-	-	-
130 Palasah	2 500	1 500	-	-	-	-
140 Jatiwangi	-	-	-	-	-	-
150 Dawuan	-	-	-	-	-	-
151 Kasokandel	-	-	-	-	-	-
160 Panyingkiran	-	-	-	-	-	-
170 Kadipaten	-	-	-	-	-	-
180 Kertajati	-	-	-	-	-	-
190 Jatitujuh	-	-	-	-	-	-
200 Ligung	-	-	-	-	-	-
210 Sumberjaya	-	-	-	-	-	-
Kabupaten Majalengka Majalengka Regency	5 500	2 900	-	-	-	-

Catatan/Note: ...

Sumber/Source: BPS, Statistik Pertanian Hortikultura SPH-TH/BPS-Statistics Indonesia, Agricultural Statistik for Horticulture SPH-TH

Tabel
Table 5.1.10

Produksi Tanaman Hias Menurut Kecamatan dan Jenis Tanaman di Kabupaten Majalengka (tangkai), 2020 dan 2021^x
Production of Ornamental Plants by Subdistrict and Kind of Plant in Majalengka Regency (stalks), 2020 and 2021^x

Kecamatan Subdistrict	Anggrek/ Orchid (tangkai/ stalks)		Anthurium Bunga/ Flamingo Lily Flower (tangkai/ stalks)		Anthurium Daun/ Anthurium (pohon/ tree)	
	2020	2021 ^x	2020	2021 ^x	2020	2021 ^x
(1)	(2)	(3)	(4)	(5)	(6)	(7)
010 Lemahsugih	-	-	-	-	-	-
020 Bantarujeg	-	-	-	-	-	-
021 Malausma	-	-	-	-	-	-
030 Cikijing	-	-	-	-	-	-
031 Cingambul	-	-	-	-	-	-
040 Talaga	-	-	-	-	-	-
041 Banjaran	-	-	-	-	-	-
050 Argapura	-	-	-	-	-	-
060 Maja	-	-	-	-	-	-
070 Majalengka	-	-	-	-	-	-
080 Cigasong	-	-	-	-	-	-
090 Sukahaji	-	-	-	-	-	-
091 Sindang	-	-	-	-	-	-
100 Rajagaluh	-	-	-	-	-	-
110 Sindangwangi	-	-	-	-	-	-
120 Leuwimunding	-	-	-	-	-	-
130 Palasah	-	-	-	-	-	-
140 Jatiwangi	-	-	-	-	-	-
150 Dawuan	-	-	-	-	-	-
151 Kasokandel	-	-	-	-	-	-
160 Panyingkiran	-	-	-	-	-	-
170 Kadipaten	-	-	-	-	-	-
180 Kertajati	-	-	-	-	-	-
190 Jatitujuh	-	-	-	-	-	-
200 Ligung	-	-	-	-	-	-
210 Sumberjaya	-	-	-	-	-	-
Kabupaten Majalengka Majalengka Regency	-	-	-	-	-	-

Lanjutan Tabel/*Continued Table* 5.1.10

Kecamatan <i>Subdistrict</i>	Anyelir/ <i>Carnation</i> (tangka/ <i>stalks</i>)		Balaceng/ <i>Dieffenbacia</i> (pohon/ <i>tree</i>)		Dracaena/ <i>Dracaena</i> (pohon/ <i>tree</i>)	
	2020	2021 ^x	2020	2021 ^x	2020	2021 ^x
(1)	(8)	(9)	(10)	(11)	(12)	(13)
010 Lemahsugih	-	-	-	-	-	-
020 Bantarujeg	-	-	-	-	-	-
021 Malausma	-	-	-	-	-	-
030 Cikijing	-	-	-	-	-	-
031 Cingambul	-	-	-	-	-	-
040 Talaga	-	-	-	-	-	-
041 Banjaran	-	-	-	-	-	-
050 Argapura	-	-	-	-	-	-
060 Maja	-	-	-	-	-	-
070 Majalengka	-	-	-	-	-	-
080 Cigasong	-	-	-	-	-	-
090 Sukahaji	-	-	-	-	-	-
091 Sindang	-	-	-	-	-	-
100 Rajagaluh	-	-	-	-	-	-
110 Sindangwangi	-	-	-	-	-	-
120 Leuwimunding	-	-	-	-	-	-
130 Palasah	-	-	-	-	-	-
140 Jatiwangi	-	-	-	-	-	-
150 Dawuan	-	-	-	-	-	-
151 Kasokandel	-	-	-	-	-	-
160 Panyingkiran	-	-	-	-	-	-
170 Kadipaten	-	-	-	-	-	-
180 Kertajati	-	-	-	-	-	-
190 Jatitujuh	-	-	-	-	-	-
200 Ligung	-	-	-	-	-	-
210 Sumberjaya	-	-	-	-	-	-
Kabupaten Majalengka <i>Majalengka Regency</i>	-	-	-	-	-	-

Lanjutan Tabel/Continued Table 5.1.10

Kecamatan Subdistrict	Euphorbia/ <i>Euphorbia</i> (pohon/ tree)		Gladiol/ <i>Gladiol</i> ((tangkai/ stalks))		Hanjuang/ <i>Cordyline</i> (pohon/ tree)	
	2020	2021 ^x	2020	2021 ^x	2020	2021 ^x
(1)	(14)	(15)	(16)	(17)	(18)	(19)
010 Lemahsugih	-	-	-	-	-	-
020 Bantarujeg	-	-	-	-	-	-
021 Malausma	-	-	-	-	-	-
030 Cikijing	-	-	-	-	-	-
031 Cingambul	-	-	-	-	-	-
040 Talaga	-	-	-	-	-	-
041 Banjaran	-	-	-	-	-	-
050 Argapura	-	-	-	-	-	-
060 Maja	-	-	-	-	-	-
070 Majalengka	-	-	-	-	-	-
080 Cigasong	-	-	-	-	-	-
090 Sukahaji	-	-	-	-	-	-
091 Sindang	-	-	-	-	-	-
100 Rajagaluh	-	-	-	-	-	-
110 Sindangwangi	-	-	-	-	-	-
120 Leuwimunding	-	-	-	-	-	-
130 Palasah	-	-	-	-	-	-
140 Jatiwangi	-	-	-	-	-	-
150 Dawuan	-	-	-	-	-	-
151 Kasokandel	-	-	-	-	-	-
160 Panyingkiran	-	-	-	-	-	-
170 Kadipaten	-	-	-	-	-	-
180 Kertajati	-	-	-	-	-	-
190 Jatitujuh	-	-	-	-	-	-
200 Ligung	-	-	-	-	-	-
210 Sumberjaya	-	-	-	-	-	-
Kabupaten Majalengka Majalengka Regency	-	-	-	-	-	-

Lanjutan Tabel/Continued Table 5.1.10

Kecamatan Subdistrict	Herbras/ <i>Gerbera</i> (tangcai/ stalks)		Kamboja Jepang/ <i>Adenium</i> (pohon/ tree)		Keladi Hias/ <i>Caladium</i> (pohon/ tree)	
	2020	2021 ^x	2020	2021 ^x	2020	2021 ^x
(1)	(20)	(21)	(22)	(23)	(24)	(25)
010 Lemahsugih	-	-	-	-	-	-
020 Bantarujeg	-	-	-	-	-	-
021 Malausma	-	-	-	-	-	-
030 Cikijing	-	-	-	-	-	-
031 Cingambul	-	-	-	-	-	-
040 Talaga	-	-	-	-	-	-
041 Banjaran	-	-	-	-	-	-
050 Argapura	-	-	-	-	-	-
060 Maja	-	-	-	-	-	-
070 Majalengka	-	-	-	-	-	-
080 Cigasong	-	-	-	-	-	-
090 Sukahaji	-	-	-	-	-	-
091 Sindang	-	-	-	-	-	-
100 Rajagaluh	-	-	-	-	-	-
110 Sindangwangi	-	-	-	-	-	-
120 Leuwimunding	-	-	-	-	-	-
130 Palasah	-	-	-	-	-	-
140 Jatiwangi	-	-	-	-	-	-
150 Dawuan	-	-	-	-	-	-
151 Kasokandel	-	-	-	-	-	-
160 Panyingkiran	-	-	-	-	-	-
170 Kadipaten	-	-	-	-	-	-
180 Kertajati	-	-	-	-	-	-
190 Jatitujuh	-	-	-	-	-	-
200 Ligung	-	-	-	-	-	-
210 Sumberjaya	-	-	-	-	-	-
Kabupaten Majalengka Majalengka Regency	-	-	-	-	-	-

Lanjutan Tabel/Continued Table 5.1.10

Kecamatan Subdistrict	Krisan/ <i>Chrysantemum</i> (tangkai/ stalks)		Mawar/ <i>Rose</i> (tangkai/ stalks)		Melati/ <i>Jasmine</i> (kg)	
	2020	2021 ^x	2020	2021 ^x	2020	2021 ^x
(1)	(26)	(27)	(28)	(29)	(30)	(31)
010 Lemahsugih	-	-	-	-	-	-
020 Bantarujeg	-	-	-	-	-	-
021 Malausma	-	-	-	-	-	-
030 Cikijing	-	-	-	-	-	-
031 Cingambul	-	-	-	-	-	-
040 Talaga	-	-	-	-	-	-
041 Banjaran	-	-	-	-	-	-
050 Argapura	-	-	-	-	-	-
060 Maja	-	-	-	-	-	-
070 Majalengka	-	-	-	-	-	-
080 Cigasong	-	-	-	-	-	-
090 Sukahaji	-	-	-	-	-	-
091 Sindang	-	-	-	-	-	-
100 Rajagaluh	-	-	-	-	-	-
110 Sindangwangi	-	-	-	-	-	-
120 Leuwimunding	-	-	-	-	-	-
130 Palasah	-	-	-	-	-	-
140 Jatiwangi	-	-	-	-	-	-
150 Dawuan	-	-	-	-	-	-
151 Kasokandel	-	-	-	-	-	-
160 Panyingkiran	-	-	-	-	-	-
170 Kadipaten	-	-	-	-	-	-
180 Kertajati	-	-	-	-	-	-
190 Jatitujuh	-	-	-	-	-	-
200 Ligung	-	-	-	-	-	-
210 Sumberjaya	-	-	-	-	-	-
Kabupaten Majalengka <i>Majalengka Regency</i>	-	-	-	-	-	-

Lanjutan Tabel/Continued Table 5.1.10

Kecamatan Subdistrict	Monstera/Monstera (pohon/tree)		Pakis/Leather Leaf Fern (pohon/tree)		Palem/Palm (pohon/tree)	
	2020	2021 ^x	2020	2021 ^x	2020	2021 ^x
(1)	(32)	(33)	(34)	(35)	(36)	(37)
010 Lemahsugih	-	-	-	-	-	-
020 Bantarujeg	-	-	-	-	-	-
021 Malausma	-	-	-	-	-	-
030 Cikijing	-	-	-	-	-	-
031 Cingambul	-	-	-	-	-	-
040 Talaga	-	-	-	-	-	-
041 Banjaran	-	-	-	-	-	-
050 Argapura	-	-	-	-	-	-
060 Maja	-	-	-	-	-	-
070 Majalengka	-	-	-	-	-	-
080 Cigasong	-	-	-	-	-	-
090 Sukahaji	-	-	-	-	-	-
091 Sindang	-	-	-	-	-	-
100 Rajagaluh	-	-	-	-	-	-
110 Sindangwangi	-	-	-	-	-	-
120 Leuwimunding	-	-	-	-	-	-
130 Palasah	-	-	-	-	-	-
140 Jatiwangi	-	-	-	-	-	-
150 Dawuan	-	-	-	-	-	-
151 Kasokandel	-	-	-	-	-	-
160 Panyingkiran	-	-	-	-	-	-
170 Kadipaten	-	-	-	-	-	-
180 Kertajati	-	-	-	-	-	-
190 Jatitujuh	-	-	-	-	-	-
200 Ligung	-	-	-	-	-	-
210 Sumberjaya	-	-	-	-	-	-
Kabupaten Majalengka Majalengka Regency	-	-	-	-	-	-

Lanjutan Tabel/Continued Table 5.1.10

Kecamatan Subdistrict	Pedang-Pedangan/ <i>Sansevieria</i> (rumpun/ clumps)		Philodendron/ <i>Philodendron</i> (pohon/ tree)		Pisang-Pisangan/ <i>Heliconia</i> (tangkai/ stalks)	
	2020	2021 ^x	2020	2021 ^x	2020	2021 ^x
(1)	(38)	(39)	(40)	(41)	(42)	(43)
010 Lemahsugih	-	-	-	-	-	-
020 Bantarujeg	-	-	-	-	-	-
021 Malasma	-	-	-	-	-	-
030 Cikijing	-	-	-	-	-	-
031 Cingambul	-	-	-	-	-	-
040 Talaga	-	-	-	-	-	-
041 Banjaran	-	-	-	-	-	-
050 Argapura	-	-	-	-	-	-
060 Maja	-	-	-	-	-	-
070 Majalengka	-	-	-	-	-	-
080 Cigasong	-	-	-	-	-	-
090 Sukahaji	-	-	-	-	-	-
091 Sindang	-	-	-	-	-	-
100 Rajagaluh	-	-	-	-	-	-
110 Sindangwangi	-	-	-	-	-	-
120 Leuwimunding	-	-	-	-	-	-
130 Palasah	-	-	-	-	-	-
140 Jatiwangi	-	-	-	-	-	-
150 Dawuan	-	-	-	-	-	-
151 Kasokandel	-	-	-	-	-	-
160 Panyingkiran	-	-	-	-	-	-
170 Kadipaten	-	-	-	-	-	-
180 Kertajati	-	-	-	-	-	-
190 Jatitujuh	-	-	-	-	-	-
200 Ligung	-	-	-	-	-	-
210 Sumberjaya	-	-	-	-	-	-
Kabupaten Majalengka Majalengka Regency	-	-	-	-	-	-

Lanjutan Tabel/Continued Table 5.1.10

Kecamatan Subdistrict	Sedap Malam/ Tuberose (tangkai/stalks)		Soka/ Ixora (pohon/tree)		Sri Rejeki/ Aglaonema (pohon/tree)	
	2020	2021 ^x	2020	2021 ^x	2020	2021 ^x
(1)	(44)	(45)	(46)	(47)	(48)	(29)
010 Lemahsugih	-	-	-	-	-	-
020 Bantarujeg	-	-	-	-	-	-
021 Malausma	-	-	-	-	-	-
030 Cikijing	-	-	-	-	-	-
031 Cingambul	-	-	-	-	-	-
040 Talaga	-	-	-	-	-	-
041 Banjaran	-	-	-	-	-	-
050 Argapura	-	-	-	-	-	-
060 Maja	-	-	-	-	-	-
070 Majalengka	55 194	51 400	-	-	-	-
080 Cigasong	-	-	-	-	-	-
090 Sukahaji	-	-	-	-	-	-
091 Sindang	-	-	-	-	-	-
100 Rajagaluh	-	-	-	-	-	-
110 Sindangwangi	-	-	-	-	-	-
120 Leuwimunding	-	-	-	-	-	-
130 Palasah	55 758	25 934	-	-	-	-
140 Jatiwangi	-	-	-	-	-	-
150 Dawuan	-	-	-	-	-	-
151 Kasokandel	-	-	-	-	-	-
160 Panyingkiran	-	-	-	-	-	-
170 Kadipaten	-	-	-	-	-	-
180 Kertajati	-	-	-	-	-	-
190 Jatitujuh	-	-	-	-	-	-
200 Ligung	-	-	-	-	-	-
210 Sumberjaya	-	-	-	-	-	-
Kabupaten Majalengka Majalengka Regency	110 952	77 334	-	-	-	-

Catatan/Note: ...

Sumber/Source: BPS, Statistik Pertanian Hortikultura SPH-TH/BPS-Statistics Indonesia, Agricultural Statistik for Horticulture SPH-TH

Tabel
Table 5.1.11

**Luas Panen Tanaman Hias Menurut Jenis Tanaman
di Kabupaten Majalengka, 2019–2021**
*Harvested Area of Ornamental Plants by Kind of Plant
in Majalengka Regency, 2019–2021*

Jenis Tanaman <i>Kind of Plants</i>	Satuan <i>Unit</i>	2019	2020	2021 ^x
(1)	(2)	(3)	(4)	(5)
Anggrek/ <i>Orchid</i>	m ²	-	-	-
Anthurium Bunga/ <i>Flamingo Lily Flower</i>	m ²	-	-	-
Anthurium Daun/ <i>Anthurium</i>	m ²	-	-	-
Anyelir/ <i>Carnation</i>	m ²	-	-	-
Balanceng/ <i>Dieffenbacia</i>	m ²	-	-	-
Dracaena/ <i>Dracaena</i>	m ²	-	-	-
Euphorbia/ <i>Euphorbia</i>	m ²	-	-	-
Gladiol/ <i>Gladiol</i>	m ²	-	-	-
Hanjuang/ <i>Cordyline</i>	m ²	-	-	-
Herbras/ <i>Gerbera</i>	m ²	-	-	-
Kamboja Jepang/ <i>Adenium</i>	m ²	-	-	-
Keladi Hias/ <i>Caladium</i>	m ²	-	-	-
Krisan/ <i>Chrysantemum</i>	m ²	-	-	-
Mawar/ <i>Rose</i>	m ²	-	-	-
Melati/ <i>Jasmine</i>	m ²	-	-	-
Monstera/ <i>Monstera</i>	m ²	-	-	-
Pakis/ <i>Leather Leaf Fern</i>	m ²	-	-	-
Palem/ <i>Palm</i>	pohon/ <i>tree</i>	-	-	-
Pedang-Pedangan/ <i>Sansevieria</i>	m ²	-	-	-
Philodendron/ <i>Philodendron</i>	m ²	-	-	-
Pisang-Pisangan/ <i>Heliconia</i>	m ²	-	-	-
Sedap Malam/ <i>Tuberose</i>	m ²	3 900	5 500	2 900
Soka/ <i>Ixora</i>	m ²	-	-	-
Sri Rejeki/ <i>Aglaonema</i>	m ²	-	-	-

Catatan/Note: ...

Sumber/Source: BPS, Statistik Pertanian Hortikultura SPH-TH/BPS-Statistics Indonesia, *Agricultural Statistik for Horticulture SPH-TH*

Tabel 5.1.12 **Produksi Tanaman Hias Menurut Jenis Tanaman di Kabupaten Majalengka, 2019–2021**
Table 5.1.12 **Production of Ornamental Plants by Kind of Plant in Majalengka Regency, 2019–2021**

Jenis Tanaman Kind of Plants	Satuan Unit	2019	2020	2021 ^x
(1)	(2)	(3)	(4)	(5)
Anggrek/ <i>Orchid</i>	tangkai/ <i>stalks</i>	-	-	-
Anthurium Bunga/ <i>Flamingo Lily Flower</i>	tangkai/ <i>stalks</i>	-	-	-
Anthurium Daun/ <i>Anthurium</i>	pohon/ <i>tree</i>	-	-	-
Anyelir/ <i>Carnation</i>	tangkai/ <i>stalks</i>	-	-	-
Balanceng/ <i>Dieffenbacia</i>	pohon/ <i>tree</i>	-	-	-
Dracaena/ <i>Dracaena</i>	pohon/ <i>tree</i>	-	-	-
Euphorbia/ <i>Euphorbia</i>	pohon/ <i>tree</i>	-	-	-
Gladiol/ <i>Gladiol</i>	tangkai/ <i>stalks</i>	-	-	-
Hanjuang/ <i>Cordyline</i>	pohon/ <i>tree</i>	-	-	-
Herbras/ <i>Gerbera</i>	tangkai/ <i>stalks</i>	-	-	-
Kamboja Jepang/ <i>Adenium</i>	pohon/ <i>tree</i>	-	-	-
Keladi Hias/ <i>Caladium</i>	pohon/ <i>tree</i>	-	-	-
Krisan/ <i>Chrysantemum</i>	tangkai/ <i>stalks</i>	-	-	-
Mawar/ <i>Rose</i>	tangkai/ <i>stalks</i>	-	-	-
Melati/ <i>Jasmine</i>	kg	-	-	-
Monstera/ <i>Monstera</i>	pohon/ <i>tree</i>	-	-	-
Pakis/ <i>Leather Leaf Fern</i>	pohon/ <i>tree</i>	-	-	-
Palem/ <i>Palm</i>	pohon/ <i>tree</i>	-	-	-
Pedang-Pedangan/ <i>Sansevieria</i>	rumpun/ <i>clumps</i>	-	-	-
Philodendron/ <i>Philodendron</i>	pohon/ <i>tree</i>	-	-	-
Pisang-Pisangan/ <i>Heliconia</i>	tangkai/ <i>stalks</i>	-	-	-
Sedap Malam/ <i>Tuberose</i>	tangkai/ <i>stalks</i>	155 485	110 952	77 334
Soka/ <i>Ixora</i>	pohon/ <i>tree</i>	-	-	-
Sri Rejeki/ <i>Aglaonema</i>	pohon/ <i>tree</i>	-	-	-

Catatan/Note: ...

Sumber/Source: BPS, Statistik Pertanian Hortikultura SPH-TH/BPS-Statistics Indonesia, *Agricultural Statistik for Horticulture SPH-TH*

Tabel
Table 5.1.13

Produksi Buah-buahan Menurut Kecamatan dan Jenis Tanaman di Kabupaten Majalengka, 2020 dan 2021*
Production of Fruits by Subdistrict and Kind of Plant in Majalengka Regency, 2020 and 2021*

Kecamatan Subdistrict	Alpukat/Avocado (kw/ qui)		Anggur/ Grape (kw/ qui)		Apel/ Apple (kw/ qui)	
	2020	2021*	2020	2021*	2020	2021*
(1)	(2)	(3)	(4)	(5)	(6)	(7)
010 Lemahsugih	35 409	8 848	-	-	-	-
020 Bantarujeg	2 872	1 163	-	-	-	-
021 Malausma	20 761	15 566	-	-	-	-
030 Cikijing	13 854	12 770	-	-	-	-
031 Cingambul	7 898	8 399	-	-	-	-
040 Talaga	10 752	1 014	-	-	-	-
041 Banjaran	5 418	5 394	-	-	-	-
050 Argapura	10 281	14 011	-	-	-	-
060 Maja	297	11 263	-	-	-	-
070 Majalengka	45	-	-	-	-	-
080 Cigasong	926	386	-	-	-	-
090 Sukahaji	324	299	-	-	-	-
091 Sindang	1 153	847	-	-	-	-
100 Rajagaluh	1 948	2 485	-	-	-	-
110 Sindangwangi	626	1 380	-	-	-	-
120 Leuwimunding	-	-	-	-	-	-
130 Palasah	-	-	-	-	-	-
140 Jatiwangi	25	181	-	-	-	-
150 Dawuan	-	-	-	-	-	-
151 Kasokandel	-	-	-	-	-	-
160 Panyingkiran	217	210	-	-	-	-
170 Kadipaten	32	144	-	-	-	-
180 Kertajati	-	-	-	-	-	-
190 Jatitujuh	-	-	-	-	-	-
200 Ligung	-	313	-	-	-	-
210 Sumberjaya	-	-	-	-	-	-
Kabupaten Majalengka Majalengka Regency	112 838	84 672	-	-	-	-

Lanjutan Tabel/Continued Table 5.1.13

Kecamatan Subdistrict	Belimbing/ Star Fruit (kw/ qui)		Duku/Langsap/ Kokosan/ Duku (kw/ qui)		Durian/ Durian (kw/ qui)	
	2020	2021 ^x	2020	2021 ^x	2020	2021 ^x
(1)	(8)	(9)	(10)	(11)	(12)	(13)
010 Lemahsugih	16	36	-	-	-	51
020 Bantarujeg	4	64	-	-	-	145
021 Malausma	102	56	-	-	28 524	17 458
030 Cikijing	76	86	-	-	9 989	5 830
031 Cingambul	139	89	-	-	9 973	8 773
040 Talaga	9	11	23	9	-	-
041 Banjaran	2	-	5	5	14	2 782
050 Argapura	37	-	7	50	49	766
060 Maja	17	-	15	92	60	257
070 Majalengka	-	-	-	-	-	-
080 Cigasong	72	118	-	-	83	244
090 Sukahaji	111	117	5	-	362	1 347
091 Sindang	150	122	147	132	4 310	2 892
100 Rajagaluh	392	383	607	388	9 079	5 683
110 Sindangwangi	204	98	101	83	24 399	11 341
120 Leuwimunding	-	-	-	-	1 782	1 412
130 Palasah	-	-	-	-	275	416
140 Jatiwangi	-	72	-	-	-	-
150 Dawuan	-	32	-	-	-	-
151 Kasokandel	-	26	-	-	-	-
160 Panyingkiran	-	-	-	-	-	-
170 Kadipaten	6	12	-	-	-	10
180 Kertajati	-	-	-	-	-	-
190 Jatitujuh	-	-	-	-	-	-
200 Ligung	-	-	-	-	-	-
210 Sumberjaya	-	97	-	-	-	-
Kabupaten Majalengka Majalengka Regency	1 337	1 418	910	758	88 899	59 407

Lanjutan Tabel/Continued Table 5.1.13

Kecamatan Subdistrict	Jambu Air/ Water Apple (kw/ qui)		Jambu Biji/ Guava (kw/ qui)		Jengkol/ Jengkol (kw/ qui)	
	2020	2021 ^x	2020	2021 ^x	2020	2021 ^x
(1)	(14)	(15)	(16)	(17)	(18)	(19)
010 Lemahsugih	29	218	1 660	1 586	26	190
020 Bantarujeg	-	20	50	115	355	84
021 Malausma	711	365	482	297	44	113
030 Cikijing	184	236	2 967	2 278	2 062	1 092
031 Cingambul	69	233	1 149	718	244	245
040 Talaga	229	126	600	446	91	126
041 Banjaran	4	-	27	-	-	-
050 Argapura	5	-	13	-	-	650
060 Maja	8	-	39	-	-	-
070 Majalengka	1 680	1 500	3 319	5 395	-	-
080 Cigasong	453	563	316	188	-	36
090 Sukahaji	635	757	1 249	631	-	42
091 Sindang	542	700	675	236	-	-
100 Rajagaluh	161	240	412	414	183	336
110 Sindangwangi	253	390	1 859	851	-	-
120 Leuwimunding	45	244	764	1 826	-	-
130 Palasah	15	100	414	929	-	-
140 Jatiwangi	-	-	-	659	-	-
150 Dawuan	-	-	-	628	-	-
151 Kasokandel	-	-	-	698	-	-
160 Panyingkiran	180	120	11 630	12 761	-	-
170 Kadipaten	285	196	93	330	-	-
180 Kertajati	339	381	161	290	-	-
190 Jatitujuh	424	-	72	276	-	-
200 Ligung	221	-	85	184	-	-
210 Sumberjaya	-	-	-	67	-	-
Kabupaten Majalengka Majalengka Regency	6 472	6 390	28 036	31 803	3 005	2 914

Lanjutan Tabel/Continued Table 5.1.13

Kecamatan Subdistrict	Jeruk Besar/ <i>Pomelo</i> (kw/ qui)		Jeruk Siam/Kepron/ <i>Orange/Tangerine</i> (kw/ qui)		Mangga/ <i>Mango</i> (kw/ qui)	
	2020	2021 ^x	2020	2021 ^x	2020	2021 ^x
(1)	(20)	(21)	(22)	(23)	(24)	(25)
010 Lemahsugih	73	89	2 257	4 786	10 962	435
020 Bantarujeg	-	-	19	24	6 016	1 545
021 Malausma	-	-	-	-	25 794	25 793
030 Cikijing	-	-	-	-	6 070	6 888
031 Cingambul	15	-	85	87	9 857	11 231
040 Talaga	2	16	138	181	2 501	450
041 Banjaran	15	-	11	-	30	-
050 Argapura	16	-	17	-	1 295	-
060 Maja	27	-	12	-	68	-
070 Majalengka	-	-	-	-	100 500	127 610
080 Cigasong	7	4	138	135	12 533	22 464
090 Sukahaji	27	29	197	167	4 976	6 036
091 Sindang	209	-	1 078	571	6 160	7 993
100 Rajagaluh	126	-	1 344	578	10 553	4 017
110 Sindangwangi	21	-	180	71	5 550	3 444
120 Leuwimunding	3	1	206	98	2 561	3 024
130 Palasah	2	3	13 434	9 393	3 365	7 763
140 Jatiwangi	-	-	-	-	5 943	800
150 Dawuan	-	-	-	-	3 651	3 248
151 Kasokandel	-	-	-	-	10 858	12 583
160 Panyingkiran	-	-	-	-	186 800	167 505
170 Kadipaten	-	-	-	-	3 564	18 760
180 Kertajati	-	-	-	-	39 204	207 696
190 Jatitujuh	-	-	189	246	28 035	10 672
200 Ligung	-	-	7	18	32 567	2 134
210 Sumberjaya	-	-	-	-	2 693	799
Kabupaten Majalengka Majalengka Regency	543	142	19 312	16 355	522 106	652 889

Lanjutan Tabel/Continued Table 5.1.13

Kecamatan Subdistrict	Manggis/ Mangosteen (kw/ qui)		Markisa/Konyal/ Passion fruit (kw/ qui)		Melinjo/ Gnetum/ Melinjo (kw/ qui)	
	2020	2021 ^x	2020	2021 ^x	2020	2021 ^x
(1)	(26)	(27)	(28)	(29)	(30)	(31)
010 Lemahsugih	838	60	-	-	447	198
020 Bantarujeg	56	6	-	-	55	32
021 Malausma	-	-	-	-	365	237
030 Cikijing	28	3	-	-	2 660	964
031 Cingambul	858	96	-	-	4 703	2 339
040 Talaga	44	12	-	-	241	-
041 Banjaran	-	37	-	-	-	-
050 Argapura	-	77	-	-	6	-
060 Maja	6	46	-	-	3	-
070 Majalengka	-	-	-	-	96	76
080 Cigasong	-	-	-	-	946	751
090 Sukahaji	2	-	-	-	21 911	19 888
091 Sindang	149	113	-	-	14 011	47 341
100 Rajagaluh	115	229	-	-	6 854	5 495
110 Sindangwangi	-	567	-	-	1 022	1 031
120 Leuwimunding	-	1	-	-	64	142
130 Palasah	-	-	-	-	247	328
140 Jatiwangi	-	-	-	-	23	73
150 Dawuan	-	-	-	-	21	119
151 Kasokandel	-	-	-	-	18	66
160 Panyingkiran	-	-	-	-	30	49
170 Kadipaten	-	-	-	-	-	50
180 Kertajati	-	-	-	-	-	-
190 Jatitujuh	-	-	-	-	-	-
200 Ligung	-	-	-	-	-	-
210 Sumberjaya	-	-	-	-	65	160
Kabupaten Majalengka Majalengka Regency	2 096	1 247	-	-	53 788	79 339

Lanjutan Tabel/Continued Table 5.1.13

Kecamatan Subdistrict	Nangka/Cempedak/ Jackfruit (kw/ qui)		Nanas/ Pineapple (kw/ qui)		Pepaya/ Papaya (kw/ qui)	
	2020	2021 ^x	2020	2021 ^x	2020	2021 ^x
(1)	(32)	(33)	(34)	(35)	(36)	(37)
010 Lemahsugih	1 040	1 968	-	-	1 246	1 218
020 Bantarujeg	16	670	-	-	125	131
021 Malausma	745	769	-	-	326	460
030 Cikijing	616	629	-	-	1 081	932
031 Cingambul	1 228	616	-	-	3 056	2 915
040 Talaga	55	491	-	-	309	207
041 Banjaran	957	3 610	-	-	27	85
050 Argapura	1 239	3 853	-	-	293	362
060 Maja	3	1 099	3	15	18	556
070 Majalengka	20 650	25 400	-	-	1 900	3 076
080 Cigasong	431	570	-	-	549	596
090 Sukahaji	594	428	64	49	981	1 027
091 Sindang	2 122	1 103	326	496	829	667
100 Rajagaluh	4 012	3 351	69	93	431	2 883
110 Sindangwangi	2 070	1 532	32	36	355	643
120 Leuwimunding	1 250	611	-	3	43	392
130 Palasah	3 163	3 185	-	1	110	199
140 Jatiwangi	295	389	-	-	263	579
150 Dawuan	282	129	-	-	275	242
151 Kasokandel	286	151	-	-	371	456
160 Panyingkiran	733	478	-	-	690	718
170 Kadipaten	137	281	-	-	139	18
180 Kertajati	1 005	2 854	-	-	342	468
190 Jatitujuh	307	480	-	-	208	165
200 Ligung	373	556	-	-	311	389
210 Sumberjaya	320	382	-	-	554	897
Kabupaten Majalengka Majalengka Regency	43 929	55 584	494	693	14 832	20 281

Lanjutan Tabel/Continued Table 5.1.13

Kecamatan Subdistrict	Petai/ Twisted Cluster Bean (kw/ qui)		Pisang/ Banana (kw/ qui)		Rambutan/ Rambutan (kw/ qui)	
	2020	2021 ^x	2020	2021 ^x	2020	2021 ^x
(1)	(44)	(45)	(46)	(47)	(48)	(29)
010 Lemahsugih	17 280	9 636	5 693	6 723	5 711	2 310
020 Bantarujeg	5 000	2 470	5 927	5 578	659	318
021 Malasma	8 593	10 153	56 068	56 462	1 038	298
030 Cikijing	8 325	8 115	5 932	7 718	159	262
031 Cingambul	11 228	7 980	6 579	7 313	931	486
040 Talaga	8 793	3 008	5 333	8 812	959	375
041 Banjaran	3 301	5 264	105	9 744	227	125
050 Argapura	1 162	5 871	163	13 231	1 290	426
060 Maja	84	4 491	89	14 878	26	135
070 Majalengka	1 820	2 450	72 000	83 100	-	900
080 Cigasong	629	835	2 190	3 640	1 190	1 244
090 Sukahaji	776	798	6 031	6 032	1 996	1 281
091 Sindang	1 394	1 980	16 529	21 500	819	1 327
100 Rajagaluh	6 238	7 679	5 985	10 525	1 799	1 527
110 Sindangwangi	2 822	2 584	7 416	10 845	1 603	1 296
120 Leuwimunding	170	-	776	830	526	589
130 Palasah	282	134	579	602	3 750	3 242
140 Jatiwangi	1 149	690	13 903	20 636	27	58
150 Dawuan	174	154	3 322	4 305	64	432
151 Kasokandel	232	524	3 025	4 241	64	412
160 Panyingkiran	300	150	58 600	51 254	-	302
170 Kadipaten	265	344	9 133	7 491	-	308
180 Kertajati	744	2 442	4 554	1 015	-	160
190 Jatitujuh	1 529	-	6 260	9 279	-	-
200 Ligung	205	177	4 504	5 367	-	-
210 Sumberjaya	1 633	1 045	1 240	2 362	91	271
Kabupaten Majalengka Majalengka Regency	84 128	78 972	301 936	373 483	22 929	18 084

Lanjutan Tabel/Continued Table 5.1.13

Kecamatan Subdistrict	Salak/ <i>Snakefruit</i> (kw/ qui)		Sawo/ <i>Sapodilla/Sawo</i> (kw/ qui)		Sirsak/ <i>Soursop</i> (kw/ qui)	
	2020	2021 ^x	2020	2021 ^x	2020	2021 ^x
(1)	(44)	(45)	(46)	(47)	(48)	(29)
010 Lemahsugih	-	-	48	42	334	120
020 Bantarujeg	4	-	-	20	47	19
021 Malausma	178	120	152	280	113	63
030 Cikijing	72	71	-	-	263	134
031 Cingambul	-	-	143	156	652	186
040 Talaga	-	-	25	6	85	30
041 Banjaran	-	-	105	-	-	5
050 Argapura	47	-	295	75	-	7
060 Maja	2	-	28	-	10	14
070 Majalengka	-	-	-	126	-	47
080 Cigasong	-	-	256	403	19	-
090 Sukahaji	-	-	159	163	22	54
091 Sindang	3 323	4 137	1 210	1 412	43	62
100 Rajagaluh	75	68	809	980	62	48
110 Sindangwangi	98	108	771	1 094	76	40
120 Leuwimunding	-	-	31	51	80	77
130 Palasah	-	-	9	149	85	145
140 Jatiwangi	-	-	13	36	22	-
150 Dawuan	-	-	77	114	4	-
151 Kasokandel	-	-	38	65	8	-
160 Panyingkiran	-	-	-	-	-	-
170 Kadipaten	-	-	60	38	-	30
180 Kertajati	-	-	-	-	-	77
190 Jatitujuh	-	-	49	-	50	42
200 Ligung	-	-	65	66	56	112
210 Sumberjaya	-	-	15	26	3	-
Kabupaten Majalengka Majalengka Regency	3 799	4 504	4 358	5 302	2 034	1 312

Lanjutan Tabel/*Continued Table* 5.1.13

Kecamatan Subdistrict	Sukun/ Breadfruit (kw/ qui)	
	2020	2021*
(1)	(38)	(39)
010 Lemahsugih	1 166	8 062
020 Bantarujeg	-	754
021 Malausma	1 311	1 112
030 Cikijing	1 105	1 786
031 Cingambul	4 206	1 845
040 Talaga	-	76
041 Banjaran	278	41 805
050 Argapura	620	3 385
060 Maja	-	198
070 Majalengka	-	-
080 Cigasong	265	414
090 Sukahaji	504	-
091 Sindang	1 989	792
100 Rajagaluh	1 284	604
110 Sindangwangi	1 150	525
120 Leuwimunding	33	45
130 Palasah	370	334
140 Jatiwangi	-	-
150 Dawuan	-	-
151 Kasokandel	-	-
160 Panyingkiran	-	-
170 Kadipaten	58	92
180 Kertajati	32	92
190 Jatitujuh	-	1 235
200 Ligung	-	-
210 Sumberjaya	-	-
Kabupaten Majalengka Majalengka Regency	14 371	63 156

Catatan/Note: ...

Sumber/Source: BPS, Statistik Pertanian Hortikultura SPH-BST/BPS-Statistics Indonesia, Agricultural Statistic for Horticulture SPH-BST

Tabel
Table 5.1.14

Produksi Buah-Buahan dan Sayuran Tahunan Menurut Jenis Tanaman di Kabupaten Majalengka, 2019–2021
Production of Annual Fruits and Vegetables by Kind of Plant in Majalengka Regency, 2019–2021

Jenis Tanaman <i>Kind of Plants</i>	Satuan <i>Unit</i>	2019	2020	2021 ^x
(1)	(2)	(3)	(4)	(5)
Alpukat/ <i>Avocado</i>	kw/ qui	84 444	112 838	84 672
Anggur/ <i>Grape</i>	kw/ qui	-	-	-
Apel/ <i>Apple</i>	kw/ qui	-	-	-
Belimbing/ <i>Star Fruit</i>	kw/ qui	1 083	1 337	1 418
Duku/Langsai/ <i>Kokosan/ Duku</i>	kw/ qui	498	910	758
Durian/ <i>Durian</i>	kw/ qui	73 693	88 899	59 407
Jambu Air/ <i>Water Apple</i>	kw/ qui	7 978	6 472	6 390
Jambu Biji/ <i>Guava</i>	kw/ qui	29 437	28 036	31 803
Jengkol/ <i>Jengkol</i>	kw/ qui	1 859	3 005	2 914
Jeruk Besar/ <i>Pomelo</i>	kw/ qui	370	543	142
Jeruk Siam/ <i>Keprok/ Orange/ Tangerine</i>	kw/ qui	12 310	19 312	16 355
Mangga/ <i>Mango</i>	kw/ qui	548 872	522 106	652 889
Manggis/ <i>Mangosteen</i>	kw/ qui	2 658	2 096	1 247
Markisa/ <i>Konyal/ Passion fruit</i>	kw/ qui	-	-	-
Melinjo/ <i>Gnetum</i>	kw/ qui	70 297	53 788	79 339
Nangka/ <i>Cempedak/ Jackfruit</i>	kw/ qui	44 101	43 929	55 584
Nanas/ <i>Pineapple</i>	kw/ qui	460	494	693
Pepaya/ <i>Papaya</i>	kw/ qui	14 135	14 832	20 281
Petai/ <i>Twisted Cluster Bean</i>	kw/ qui	102 832	84 128	78 972
Pisang/ <i>Banana</i>	kw/ qui	294 874	301 936	373 483
Rambutan/ <i>Rambutan</i>	kw/ qui	26 617	22 929	18 084
Salak/ <i>Snakefruit</i>	kw/ qui	1 586	3 799	4 504
Sawo/ <i>Sapodilla/Sawo</i>	kw/ qui	4 005	4 358	5 302
Sirsak/ <i>Soursop</i>	kw/ qui	2 060	2 034	1 312
Sukun/ <i>Breadfruit</i>	kw/ qui	30 627	14 371	63 156

Catatan/Note: ...

Sumber/Source: BPS, Statistik Pertanian Hortikultura SPH-BST/BPS-Statistics Indonesia, Agricultural Statistic for Horticulture SPH-BST

5.2 PERKEBUNAN ESTATE CROPS

Tabel 5.2.1 Luas Areal Tanaman Perkebunan Menurut Kecamatan dan Jenis Tanaman di Kabupaten Majalengka (ribu ha), 2020 dan 2021*
*Planted Area of Estate Crops by Subdistrict and Type of Crops in Majalengka Regency (thousands ha), 2020 and 2021**

Kecamatan Subdistrict	Kelapa Sawit/Oil Palm		Kelapa/Coconut	
	2020	2021*	2020	2021*
(1)	(2)	(3)	(4)	(5)
010 Lemahsugih	-	-	0,06	0,06
020 Bantarujeg	-	-	0,07	0,07
021 Malausma	-	-	0,05	0,05
030 Cikijing	-	-	0,03	0,03
031 Cingambul	-	-	0,06	0,06
040 Talaga	-	-	0,04	0,04
041 Banjaran	-	-	0,06	0,06
050 Argapura	-	-	0,14	0,14
060 Maja	-	-	0,15	0,15
070 Majalengka	-	-	0,05	0,05
080 Cigasong	-	-	0,04	0,04
090 Sukahaji	-	-	0,17	0,17
091 Sindang	-	-	0,10	0,10
100 Rajagaluh	-	-	0,19	0,19
110 Sindangwangi	-	-	0,20	0,20
120 Leuwimunding	-	-	0,11	0,11
130 Palasah	-	-	0,12	0,12
140 Jatiwangi	-	-	0,14	0,14
150 Dawuan	-	-	0,04	0,04
151 Kasokandel	-	-	0,05	0,05
160 Panyingkiran	-	-	0,07	0,07
170 Kadipaten	-	-	0,02	0,02
180 Kertajati	-	-	0,09	0,09
190 Jatitujuh	-	-	0,04	0,04
200 Ligung	-	-	0,06	0,06
210 Sumberjaya	-	-	0,05	0,05
Kabupaten Majalengka Majalengka Regency	-	-	2,19	2,19

Lanjutan Tabel/Continued Table 5.2.1

Kecamatan Subdistrict	Karet/Rubber		Kopi/Coffee	
	2020	2021*	2020	2021*
(1)	(6)	(7)	(8)	(9)
010 Lemahsugih	-	-	0,29	0,31
020 Bantarujeg	-	-	0,10	0,10
021 Malausma	-	-	0,10	0,10
030 Cikijing	-	-	0,07	0,08
031 Cingambul	-	-	0,06	0,07
040 Talaga	-	-	0,07	0,07
041 Banjaran	-	-	0,05	0,05
050 Argapura	-	-	0,18	0,18
060 Maja	-	-	0,04	0,04
070 Majalengka	-	-	-	-
080 Cigasong	-	-	0,01	0,01
090 Sukahaji	-	-	-	-
091 Sindang	-	-	0,02	0,03
100 Rajagaluh	-	-	0,05	0,05
110 Sindangwangi	-	-	0,04	0,04
120 Leuwimunding	-	-	-	-
130 Palasah	-	-	-	-
140 Jatiwangi	-	-	-	-
150 Dawuan	-	-	-	-
151 Kasokandel	-	-	-	-
160 Panyingkiran	-	-	-	-
170 Kadipaten	-	-	-	-
180 Kertajati	-	-	-	-
190 Jatitujuh	-	-	-	-
200 Ligung	-	-	-	-
210 Sumberjaya	-	-	0,01	0,01
Kabupaten Majalengka Majalengka Regency	-	-	1,08	...

Lanjutan Tabel/*Continued Table 5.2.1*

Kecamatan Subdistrict	Kakao/Cocoa		Tebu/Sugar cane	
	2020	2021 ^x	2020	2021 ^x
(1)	(10)	(11)	(12)	(13)
010 Lemahsugih	-	-	-	-
020 Bantarujeg	-	-	-	-
021 Malausma	-	-	-	-
030 Cikijing	-	-	-	-
031 Cingambul	-	-	-	-
040 Talaga	-	-	-	-
041 Banjaran	-	-	-	-
050 Argapura	-	-	-	-
060 Maja	-	-	-	-
070 Majalengka	-	-	-	-
080 Cigasong	-	-	-	-
090 Sukahaji	-	-	-	-
091 Sindang	-	-	-	-
100 Rajagaluh	-	-	-	-
110 Sindangwangi	-	-	-	-
120 Leuwimunding	-	-	0,01	0,01
130 Palasah	-	-	0,09	0,09
140 Jatiwangi	-	-	-	-
150 Dawuan	-	-	-	-
151 Kasokandel	-	-	0,02	0,02
160 Panyingkiran	-	-	0,00	0,00
170 Kadipaten	-	-	-	-
180 Kertajati	-	-	1,30	1,29
190 Jatitujuh	-	-	1,59	1,58
200 Ligung	-	-	-	0,04
210 Sumberjaya	-	-	-	-
Kabupaten Majalengka Majalengka Regency	-	-	3,01	3,04

Lanjutan Tabel/*Continued Table 5.2.1*

Kecamatan Subdistrict	Teh/Tea		Tembakau/Tobacco	
	2020	2021*	2020	2021*
(1)	(14)	(15)	(16)	(17)
010 Lemahsugih	0,41	0,41	0,79	0,79
020 Bantarujeg	–	–	0,67	0,64
021 Malausma	0,17	0,17	0,01	0,02
030 Cikijing	–	–	–	–
031 Cingambul	–	–	–	–
040 Talaga	–	–	–	–
041 Banjaran	–	–	–	–
050 Argapura	–	–	–	–
060 Maja	–	–	–	–
070 Majalengka	–	–	–	–
080 Cigasong	–	–	–	–
090 Sukahaji	–	–	–	–
091 Sindang	–	–	–	–
100 Rajagaluh	0,08	0,08	–	–
110 Sindangwangi	–	–	–	–
120 Leuwimunding	–	–	–	–
130 Palasah	–	–	–	–
140 Jatiwangi	–	–	–	–
150 Dawuan	–	–	–	–
151 Kasokandel	–	–	–	–
160 Panyingkiran	–	–	–	–
170 Kadipaten	–	–	–	–
180 Kertajati	–	–	–	–
190 Jatitujuh	–	–	–	–
200 Ligung	–	–	–	–
210 Sumberjaya	–	–	–	–
Kabupaten Majalengka Majalengka Regency	0,66	0,66	1,46	1,44

Catatan/Note: ...

Sumber/Source: Direktorat Jenderal Perkebunan/*Directorate General of Estates*
Dinas Pertanian dan Perikanan Kabupaten Majalengka / *Department of Agriculture and Fisheries in Majalengka Regency*

Tabel
Table 5.2.2

Produksi Perkebunan Menurut Kecamatan dan Jenis Tanaman di Kabupaten Majalengka (ribu ton), 2020 dan 2021*

Production of Estate by Subdistrict and Type of Crops in Majalengka Regency (thousands ton), 2020 and 2021*

Kecamatan Subdistrict	Kelapa Sawit/Oil Palm		Kelapa/Coconut	
	2020	2021*	2020	2021*
(1)	(2)	(3)	(4)	(5)
010 Lemahsugih	-	-	0,15	0,15
020 Bantarujeg	-	-	0,12	0,12
021 Malausma	-	-	0,10	0,10
030 Cikijing	-	-	0,11	0,11
031 Cingambul	-	-	0,24	0,24
040 Talaga	-	-	0,08	0,08
041 Banjaran	-	-	0,08	0,08
050 Argapura	-	-	0,39	0,40
060 Maja	-	-	0,25	0,26
070 Majalengka	-	-	0,17	0,17
080 Cigasong	-	-	0,08	0,08
090 Sukahaji	-	-	0,07	0,07
091 Sindang	-	-	0,05	0,05
100 Rajagaluh	-	-	0,27	0,27
110 Sindangwangi	-	-	0,18	0,18
120 Leuwimunding	-	-	0,27	0,27
130 Palasah	-	-	0,21	0,21
140 Jatiwangi	-	-	0,39	0,39
150 Dawuan	-	-	0,05	0,05
151 Kasokandel	-	-	0,07	0,08
160 Panyingkiran	-	-	0,22	0,22
170 Kadipaten	-	-	0,06	0,06
180 Kertajati	-	-	0,32	0,33
190 Jatitujuh	-	-	0,15	0,15
200 Ligung	-	-	0,17	0,17
210 Sumberjaya	-	-	0,16	0,16
Kabupaten Majalengka Majalengka Regency	-	-	4,38	4,47

Lanjutan Tabel/Continued Table 5.2.2

Kecamatan Subdistrict	Karet/Rubber		Kopi/Coffee	
	2020	2021*	2020	2021*
(1)	(6)	(7)	(8)	(9)
010 Lemahsugih	-	-	0,33	0,31
020 Bantarujeg	-	-	0,08	0,08
021 Malausma	-	-	0,11	0,11
030 Cikijing	-	-	0,09	0,08
031 Cingambul	-	-	0,09	0,08
040 Talaga	-	-	0,09	0,08
041 Banjaran	-	-	0,08	0,08
050 Argapura	-	-	0,19	0,17
060 Maja	-	-	0,05	0,05
070 Majalengka	-	-	-	-
080 Cigasong	-	-	0,01	0,01
090 Sukahaji	-	-	-	-
091 Sindang	-	-	0,03	0,03
100 Rajagaluh	-	-	0,05	0,05
110 Sindangwangi	-	-	0,09	0,08
120 Leuwimunding	-	-	-	-
130 Palasah	-	-	-	-
140 Jatiwangi	-	-	-	-
150 Dawuan	-	-	-	-
151 Kasokandel	-	-	-	-
160 Panyingkiran	-	-	-	-
170 Kadipaten	-	-	-	-
180 Kertajati	-	-	-	-
190 Jatitujuh	-	-	-	-
200 Ligung	-	-	-	-
210 Sumberjaya	-	-	0,02	0,02
Kabupaten Majalengka Majalengka Regency	-	-	1,32	1,21

Lanjutan Tabel/*Continued Table* 5.2.2

Kecamatan Subdistrict	Kakao/Cocoa		Tebu/Sugar cane	
	2020	2021*	2020	2021*
(1)	(10)	(11)	(12)	(13)
010 Lemahsugih	-	-	-	-
020 Bantarujeg	-	-	-	-
021 Malausma	-	-	-	-
030 Cikijing	-	-	-	-
031 Cingambul	-	-	-	-
040 Talaga	-	-	-	-
041 Banjaran	-	-	-	-
050 Argapura	-	-	-	-
060 Maja	-	-	-	-
070 Majalengka	-	-	-	-
080 Cigasong	-	-	-	-
090 Sukahaji	-	-	-	-
091 Sindang	-	-	-	-
100 Rajagaluh	-	-	-	-
110 Sindangwangi	-	-	-	-
120 Leuwimunding	-	-	0,10	0,09
130 Palasah	-	-	0,72	0,66
140 Jatiwangi	-	-	-	-
150 Dawuan	-	-	-	0,20
151 Kasokandel	-	-	0,22	0,02
160 Panyingkiran	-	-	0,02	-
170 Kadipaten	-	-	-	10,97
180 Kertajati	-	-	11,61	11,76
190 Jatitujuh	-	-	12,44	0,30
200 Ligung	-	-	-	-
210 Sumberjaya	-	-	-	-
Kabupaten Majalengka Majalengka Regency	-	-	25,12	24,01

Lanjutan Tabel/Continued Table 5.2.2

Kecamatan Subdistrict	Teh/Tea		Tembakau/Tobacco	
	2020	2021*	2020	2021*
(1)	(14)	(15)	(16)	(17)
010 Lemahsugih	0,29	0,36	4,67	4,85
020 Bantarujeg	–	–	3,83	3,87
021 Malausma	0,12	0,15	0,04	0,13
030 Cikijing	–	–	–	–
031 Cingambul	–	–	–	–
040 Talaga	–	–	–	–
041 Banjaran	–	–	–	–
050 Argapura	–	–	–	–
060 Maja	–	–	–	–
070 Majalengka	–	–	–	–
080 Cigasong	–	–	–	–
090 Sukahaji	–	–	–	–
091 Sindang	–	–	–	–
100 Rajagaluh	0,05	0,06	–	–
110 Sindangwangi	–	–	–	–
120 Leuwimunding	–	–	–	–
130 Palasah	–	–	–	–
140 Jatiwangi	–	–	–	–
150 Dawuan	–	–	–	–
151 Kasokandel	–	–	–	–
160 Panyingkiran	–	–	–	–
170 Kadipaten	–	–	–	–
180 Kertajati	–	–	–	–
190 Jatitujuh	–	–	–	–
200 Ligung	–	–	–	–
210 Sumberjaya	–	–	–	–
Kabupaten Majalengka Majalengka Regency	0,46	0,57	8,54	8,85

Catatan/Note: ...

Sumber/Source: Direktorat Jenderal Perkebunan/Directorate General of Estates

Dinas Pertanian dan Perikanan Kabupaten Majalengka / Department of Agriculture and Fisheries in Majalengka Regency

5.3 TANAMAN PANGAN FOOD CROPS

Tabel 5.3.1 Luas Tanam, Luas Panen Dan Produksi Jagung dirinci Per Kecamatan di Kabupaten Majalengka, 2021
Width Planted, Harvested and Production of Maize per Subdistrict in Majalengka Regency, 2021

Kecamatan Subdistrict	Luas Tanam Width Planted (Ha)	Luas Panen Width Harvested (Ha)	Produksi Production (Ton)	Rata-rata Produksi Yield Rate Ton/Ha
(1)	(2)	(3)	(4)	(5)
010 Lemahsugih	882	911	6 963	76,42
020 Bantarujeg	3 124	3 043	23 323	76,66
021 Malausma	613	746	5 657	75,83
030 Cikijing	1 136	1 586	11 888	74,96
031 Cingambul	458	418	3 126	74,78
040 Talaga	305	594	4 547	76,61
041 Banjaran	626	357	2 794	78,28
050 Argapura	1 005	780	5 865	75,18
060 Maja	3 477	2 520	19 332	76,70
070 Majalengka	3 651	3 538	27 388	77,42
080 Cigasong	35	38	297	78,23
090 Sukahaji	2	2	15	77,95
091 Sindang	63	32	256	80,67
100 Rajagaluh	87	37	285	77,03
110 Sindangwangi	108	108	829	76,76
120 Leuwimunding	2	-	-	-
130 Palasah	10	10	70	72,79
140 Jatiwangi	50	48	379	78,82
150 Dawuan	-	-	-	-
151 Kasokandel	25	39	303	77,23
160 Panyingkiran	59	145	1 091	75,22
170 Kadipaten	10	-	-	-
180 Kertajati	30	370	2 662	71,95
190 Jatitujuh	6	50	369	73,80
200 Ligung	63	101	745	74,04
210 Sumberjaya	82	77	611	79,42
Kabupaten Majalengka Majalengka Regency	15 909	15 550	118 795	76,40
2020	19 477	19 533	150 647	77,13

Catatan/Note: ...

Sumber/Source: Dinas Pertanian dan Perikanan Kabupaten Majalengka / Department of Agriculture and Fisheries in Majalengka Regency

Tabel 5.3.2 Luas Tanam, Luas Panen Dan Produksi Kedelai dirinci Per Kecamatan di Kabupaten Majalengka, 2021
Table 5.3.2 Width Planted, Harvested and Production of Soybean per Subdistrict in Majalengka Regency, 2021

Kecamatan Subdistrict	Luas Tanam Width Planted (Ha)	Luas Panen Width Harvested (Ha)	Produksi Production (Ton)	Rata-rata Produksi Yield Rate Ton/Ha
(1)	(2)	(3)	(4)	(5)
010 Lemahsugih	100	100	147	14,70
020 Bantarujeg	150	33	48	14,55
021 Malausma	-	-	-	-
030 Cikijing	10	2	3	15,00
031 Cingambul	-	-	-	-
040 Talaga	-	-	-	-
041 Banjaran	-	-	-	-
050 Argapura	-	-	-	-
060 Maja	-	-	-	-
070 Majalengka	14	13	22	16,34
080 Cigasong	-	2	3	15,00
090 Sukahaji	2	2	3	15,60
091 Sindang	-	-	-	-
100 Rajagaluh	-	-	-	-
110 Sindangwangi	30	30	45	15,00
120 Leuwimunding	-	-	-	-
130 Palasah	70	67	115	17,08
140 Jatiwangi	84	81	138	17,08
150 Dawuan	-	-	-	-
151 Kasokandel	20	19	33	17,16
160 Panyingkiran	20	19	30	15,60
170 Kadipaten	-	-	-	-
180 Kertajati	53	5	8	16,00
190 Jatitujuh	-	-	-	-
200 Ligung	45	43	73	16,87
210 Sumberjaya	-	-	-	-
Kabupaten Majalengka Majalengka Regency	598	416	668	16,01
2020	1 492	2 923	4 977	17,03

Catatan/Note: ...
 Sumber/Source: BPS, Laporan Statistik Pertanian (SP) Tanaman Pangan/BPS-Statistics Indonesia, Agriculture Statistic Report of Food Crops

Tabel
Table 5.3.3

Luas Tanam, Luas Panen Dan Produksi Kacang Hijau dirinci Per Kecamatan di Kabupaten Majalengka, 2021
Width Planted, Harvested and Production of Small Green Pea per Subdistrict in Majalengka Regency, 2021

Kecamatan Subdistrict	Luas Tanam Width Planted (Ha)	Luas Panen Width Harvested (Ha)	Produksi Production (Ton)	Rata-rata Produksi Yield Rate Ton/Ha
(1)	(2)	(3)	(4)	(5)
010 Lemahsugih	-	-	-	-
020 Bantarujeg	-	-	-	-
021 Malausma	-	-	-	-
030 Cikijing	-	-	-	-
031 Cingambul	-	-	-	-
040 Talaga	-	-	-	-
041 Banjaran	-	-	-	-
050 Argapura	-	-	-	-
060 Maja	-	-	-	-
070 Majalengka	-	-	-	-
080 Cigasong	-	1	1	10,00
090 Sukahaji	-	-	-	-
091 Sindang	-	-	-	-
100 Rajagaluh	-	-	-	-
110 Sindangwangi	-	-	-	-
120 Leuwimunding	71	68	70	10,25
130 Palasah	25	24	25	10,40
140 Jatiwangi	321	309	305	9,88
150 Dawuan	10	10	10	10,40
151 Kasokandel	27	26	27	10,40
160 Panyingkiran	-	-	-	-
170 Kadipaten	-	-	-	-
180 Kertajati	10	-	-	-
190 Jatitujuh	-	-	-	-
200 Ligung	765	712	725	10,19
210 Sumberjaya	530	510	490	9,61
Kabupaten Majalengka Majalengka Regency	1 759	1 660	1 653	9,97
2020	1 608	1 790	1 710	9,55

Catatan/Note: ...

Sumber/Source: Dinas Pertanian dan Perikanan Kabupaten Majalengka / Department of Agriculture and Fisheries in Majalengka Regency

Tabel 5.3.4 Luas Tanam, Luas Panen Dan Produksi Kacang Tanah dirinci Per Kecamatan di Kabupaten Majalengka, 2021
Table *Width Planted, Harvested and Production of Peanuts per Subdistrict in Majalengka Regency, 2021*

Kecamatan Subdistrict	Luas Tanam Width Planted (Ha)	Luas Panen Width Harvested (Ha)	Produksi Production (Ton)	Rata-rata Produksi Yield Rate Ton/Ha
(1)	(2)	(3)	(4)	(5)
010 Lemahsugih	12	12	21	17,50
020 Bantarujeg	10	11	18	16,48
021 Malausma	2	2	3	15,00
030 Cikijing	51	15	25	16,67
031 Cingambul	6	-	-	-
040 Talaga	15	35	60	16,92
041 Banjaran	-	-	-	-
050 Argapura	-	-	-	-
060 Maja	-	2	3	15,00
070 Majalengka	194	207	380	18,36
080 Cigasong	26	18	33	18,33
090 Sukahaji	15	14	21	15,00
091 Sindang	5	19	27	14,21
100 Rajagaluh	-	-	-	-
110 Sindangwangi	3	1	2	20,00
120 Leuwimunding	7	7	12	17,83
130 Palasah	5	5	9	18,42
140 Jatiwangi	-	-	-	-
150 Dawuan	-	-	-	-
151 Kasokandel	43	42	79	18,96
160 Panyingkiran	6	7	13	18,67
170 Kadipaten	-	-	-	-
180 Kertajati	-	2	4	20,00
190 Jatitujuh	1	4	7	17,50
200 Ligung	2	4	7	17,50
210 Sumberjaya	-	-	-	-
Kabupaten Majalengka Majalengka Regency	403	407	724	17,81
2020	561	431	767	17,78

Catatan/Note: ...
 Sumber/Source: BPS, Laporan Statistik Pertanian (SP) Tanaman Pangan/BPS-Statistics Indonesia, Agriculture Statistic Report of Food Crops

Tabel
Table 5.3.5

Luas Tanam, Luas Panen Dan Produksi Ubi Kayu dirinci Per Kecamatan di Kabupaten Majalengka, 2021
Width Planted, Harvested and Production of Cassava per Subdistrict in Majalengka Regency, 2021

Kecamatan Subdistrict	Luas Tanam Width Planted (Ha)	Luas Panen Width Harvested (Ha)	Produksi Production (Ton)	Rata-rata Produksi Yield Rate Ton/Ha
(1)	(2)	(3)	(4)	(5)
010 Lemahsugih	16	3	75	250,00
020 Bantarujeg		2	48	240,00
021 Malausma	9	7	168	240,00
030 Cikijing	6	7	178	254,29
031 Cingambul	15	9	220	244,44
040 Talaga	19	10	234	234,00
041 Banjaran	5	-	-	-
050 Argapura	54	25	531	212,40
060 Maja	12	55	1 162	211,27
070 Majalengka	-	-	-	-
080 Cigasong	17	20	474	237,00
090 Sukahaji	12	11	255	231,82
091 Sindang	4	6	132	220,00
100 Rajagaluh	10	10	224	224,00
110 Sindangwangi	5	5	111	222,00
120 Leuwimunding	-	-	-	-
130 Palasah	1	1	23	230,00
140 Jatiwangi	-	-	-	-
150 Dawuan	-	-	-	-
151 Kasokandel	-	7	167	238,57
160 Panyingkiran	1	1	20	200,00
170 Kadipaten	-	-	-	-
180 Kertajati	-	-	-	-
190 Jatitujuh	-	8	203	253,75
200 Ligung	9	18	419	232,78
210 Sumberjaya	-	-	-	-
Kabupaten Majalengka Majalengka Regency	195	205	4 644	226,54
2020	252	258	7 132	276,43

Catatan/Note: ...

Sumber/Source: Dinas Pertanian dan Perikanan Kabupaten Majalengka / Department of Agriculture and Fisheries in Majalengka Regency

Tabel 5.3.6
Table

Luas Tanam, Luas Panen Dan Produksi Ubi Jalar dirinci Per Kecamatan di Kabupaten Majalengka, 2021
Width Planted, Harvested and Production of Sweet Potatoes per Subdistrict in Majalengka Regency, 2021

Kecamatan Subdistrict	Luas Tanam Width Planted (Ha)	Luas Panen Width Harvested (Ha)	Produksi Production (Ton)	Rata-rata Produksi Yield Rate Ton/Ha
(1)	(2)	(3)	(4)	(5)
010 Lemahsugih	2	-	-	-
020 Bantarujeg	11	11	337	306,36
021 Malausma	12	13	386	296,58
030 Cikijing	14	16	502	313,75
031 Cingambul	18	18	516	286,67
040 Talaga	31	42	1 345	318,46
041 Banjaran	-	6	175	297,36
050 Argapura	-	30	945	316,98
060 Maja	63	42	1 333	320,86
070 Majalengka	-	-	-	-
080 Cigasong	16	25	783	313,15
090 Sukahaji	26	40	1 261	312,20
091 Sindang	-	-	-	-
100 Rajagaluh	15	25	774	309,55
110 Sindangwangi	-	-	-	-
120 Leuwimunding	-	-	-	-
130 Palasah	-	-	-	-
140 Jatiwangi	-	-	-	-
150 Dawuan	-	-	-	-
151 Kasokandel	-	-	-	-
160 Panyingkiran	-	-	-	-
170 Kadipaten	-	-	-	-
180 Kertajati	-	-	-	-
190 Jatitujuh	-	-	-	-
200 Ligung	-	-	-	-
210 Sumberjaya	-	-	-	-
Kabupaten Majalengka Majalengka Regency	208	268	8 357	311,96
2020	443	538	16 975	315,71

Catatan/Note: ¹ Kualitas produksi gabah kering giling/The production is in term of dry unhusked paddy
... Data belum tersedia

Sumber/Source: BPS, Laporan Statistik Pertanian (SP) Tanaman Pangan/BPS-Statistics Indonesia, Agriculture Statistic Report of Food Crops

5.4 PETERNAKAN LIVESTOCK

Tabel 5.4.1 **Produksi Peternakan Menurut Satuannya, 2017 - 2021**
Table **5.4.1** **Production of husbandry based on it's unit, 2017-2021**

Jenis Produksi Kind of production	2017	2018	2019	2020	2021
(1)	(2)	(3)	(4)	(5)	(6)
Telur / Egg (Kg)					
1 Ayam Ras / <i>chicken</i>	3 367 282	3 369 736	4 204 879	4 287 455	4 396 276
2 Ayam Kampung / <i>Kampung Chicken</i>	631 069	631 250	2 252 752	2 253 348	2 314 091
3 Itik / <i>Duck</i>	999 682	1 209 587	1 164 352	1 178 956	1 203 732
Susu / Milk (Liter)	1 388 435	1 392 419	1 695 308	1 700 152	1 738 902
Kulit / skin (Lembar)					
1 Sapi / <i>cow</i>	-	-	-	-	-
2 Kerbau / <i>buffalo</i>	-	-	-	-	-
3 Domba / <i>sheep</i>	-	-	-	-	-
4 Kambing / <i>goat</i>	-	-	-	-	-
Daging / meat (Kg)					
1 Sapi / <i>cow</i>	2 158 900	2 210 417	2 227 686	2 272 629	2 373 233
2 Kerbau / <i>buffalo</i>	18 293	18 500	19 207	18 085	18 293
3 Domba / <i>sheep</i>	1 315 415	1 535 079	1 584 286	1 745 092	1 865 679
4 Kambing / <i>goat</i>	131 202	146 663	130 498	126 884	124 425
5 Babi / <i>pig</i>	-	-	-	-	-
6 Kuda / <i>horse</i>	-	-	-	-	-
7 Ayam Pedaging / <i>chicken</i>	22 804 321	22 809 976	22 819 266	23 391 753	23 985 731
8 Ayam Kampung / <i>Kampung Chicken</i>	1 056 718	1 057 020	1 078 629	1 078 914	1 107 998
9 Itik / <i>duck</i>	119 371	144 445	144 606	146 420	149 497
Tulang / bone (Kg)	-	-	-	-	-

Catatan/Note: ...

Sumber/Source: Dinas Pertanian dan Perikanan Kabupaten Majalengka / *Department of Agriculture and Fisheries in Majalengka Regency*

Tabel
Table 5.4.2

**Populasi Ternak Besar, Kecil Dan Unggas Menurut Jenis
dirinci Per Kecamatan di Kabupaten Majalengka, 2021**
*Population of big husbandry, small husbandry end bird based
on kind per Subdistrict in Majalengka Regency, 2021*

Kecamatan Subdistrict	Sapi Potong / Beef cow			Sapi Perah / Dairy cow		
	Jantan Male	Betina Female	Jumlah Total	Jantan Male	Betina Female	Jumlah Total
(1)	(2)	(3)	(4)	(5)	(6)	(7)
010 Lemahsugih	1 602	1 414	3 016	-	6	6
020 Bantarujeg	402	340	742	-	-	-
021 Malausma	136	278	414	-	-	-
030 Cikijing	182	223	405	4	4	8
031 Cingambul	127	502	629	-	-	-
040 Talaga	117	272	389	18	164	182
041 Banjaran	332	161	493	56	391	447
050 Argapura	114	206	320	14	32	46
060 Maja	477	188	665	-	2	2
070 Majalengka	979	1 004	1 983	9	18	27
080 Cigasong	99	142	241	-	-	-
090 Sukahaji	94	144	238	-	-	-
091 Sindang	46	58	104	-	-	-
100 Rajagaluh	132	159	291	-	-	-
110 Sindangwangi	99	181	280	-	-	-
120 Leuwimunding	122	175	297	-	-	-
130 Palasah	262	307	569	-	-	-
140 Jatiwangi	82	186	268	-	-	-
150 Dawuan	151	143	294	-	-	-
151 Kasokandel	74	98	172	-	-	-
160 Panyingkiran	149	175	324	-	-	-
170 Kadipaten	99	155	254	-	-	-
180 Kertajati	1 112	967	2 079	-	-	-
190 Jatitujuh	126	148	274	-	-	-
200 Ligung	259	330	589	-	-	-
210 Sumberjaya	55	92	147	-	-	-
Kabupaten Majalengka Majalengka Regency	7 429	8 048	15 477	101	617	718
2020	7 235	7 838	15 073	98	604	702

Lanjutan Tabel/Continued Table 5.4.2

Kecamatan Subdistrict	Kuda / Horse			Kerbau / Buffalo		
	Jantan Male	Betina Female	Jumlah Total	Jantan Male	Betina Female	Jumlah Total
(1)	(8)	(9)	(10)	(11)	(12)	(13)
010 Lemahsugih	8	5	13	19	37	56
020 Bantarujeg	9	6	15	24	46	70
021 Malausma	5	6	11	21	40	61
030 Cikijing	4	7	11	15	27	42
031 Cingambul	3	5	8	12	23	35
040 Talaga	7	5	12	20	39	59
041 Banjaran	9	5	14	19	35	54
050 Argapura	20	12	32	9	19	28
060 Maja	4	2	6	23	42	65
070 Majalengka	17	25	42	4	9	13
080 Cigasong	16	18	34	6	9	15
090 Sukahaji	-	3	3	6	11	17
091 Sindang	3	2	5	7	13	20
100 Rajagaluh	5	3	8	11	32	43
110 Sindangwangi	2	2	4	10	19	29
120 Leuwimunding	8	4	12	8	15	23
130 Palasah	1	4	5	5	9	14
140 Jatiwangi	5	7	12	1	2	3
150 Dawuan	32	28	60	2	5	7
151 Kasokandel	14	12	26	2	6	8
160 Panyingkiran	2	3	5	-	2	2
170 Kadipaten	12	7	19	3	5	8
180 Kertajati	2	3	5	19	35	54
190 Jatitujuh	4	3	7	3	6	9
200 Ligung	4	3	7	14	25	39
210 Sumberjaya	-	-	-	2	4	6
Kabupaten Majalengka Majalengka Regency	196	180	376	265	515	780
2020	190	180	370	279	541	820

Lanjutan Tabel/Continued Table 5.4.2

Kecamatan Subdistrict	Kambing / Goat			Domba / Sheep		
	Jantan Male	Betina Female	Jumlah Total	Jantan Male	Betina Female	Jumlah Total
	(1)	(14)	(15)	(16)	(17)	(18)
010 Lemahsugih	485	936	1 421	24 515	30 128	54 643
020 Bantarujeg	554	682	1 236	21 654	47 344	68 998
021 Malausma	262	461	723	19 292	35 540	54 832
030 Cikijing	324	449	773	16 339	43 991	60 330
031 Cingambul	123	242	365	14 475	39 120	53 595
040 Talaga	255	614	869	20 549	42 868	63 417
041 Banjaran	133	234	367	19 910	43 429	63 339
050 Argapura	387	614	1 001	22 360	42 907	65 267
060 Maja	508	783	1 291	20 278	42 239	62 517
070 Majalengka	371	519	890	22 603	42 892	65 495
080 Cigasong	114	201	315	21 891	39 081	60 972
090 Sukahaji	111	498	609	19 611	31 462	51 073
091 Sindang	222	472	694	20 482	31 184	51 666
100 Rajagaluh	403	918	1 321	19 693	43 370	63 063
110 Sindangwangi	199	511	710	22 274	40 650	62 924
120 Leuwimunding	291	887	1 178	19 442	43 395	62 837
130 Palasah	446	443	889	19 363	37 005	56 368
140 Jatiwangi	129	293	422	24 832	40 699	65 531
150 Dawuan	246	483	729	24 029	43 765	67 794
151 Kasokandel	322	871	1 193	21 288	45 292	66 580
160 Panyingkiran	118	259	377	22 290	43 574	65 864
170 Kadipaten	132	337	469	19 089	38 266	57 355
180 Kertajati	284	338	622	22 765	43 566	66 331
190 Jatitujuh	351	820	1 171	25 548	48 494	74 042
200 Ligung	128	455	583	19 949	41 226	61 175
210 Sumberjaya	272	599	871	22 635	40 639	63 274
Kabupaten Majalengka Majalengka Regency	7 170	13 919	21 089	547 156	1 062 126	1 609 282
2020	7 016	13 618	20 634	484 646	940 782	1 425 428

Lanjutan Tabel/Continued Table 5.4.2

Kecamatan Subdistrict	Ayam Petelur/ Laying chicken	Ayam Pedaging Campuran Broiler	Ayam Buras / Chicken	Itik / Duck
(1)	(20)	(21)	(22)	(23)
010 Lemahsugih	13 856	1 410 939	57 450	8 778
020 Bantarujeg	7 846	715 937	60 492	10 037
021 Malausma	11 816	930 989	56 688	4 747
030 Cikijing	29 862	1 172 387	31 972	9 568
031 Cingambul	2 599	1 160 837	21 863	5 013
040 Talaga	41 283	1 403 809	31 117	5 742
041 Banjaran	100 019	1 200 028	41 096	6 168
050 Argapura	16 814	789 437	23 309	6 090
060 Maja	98 311	720 233	40 200	8 298
070 Majalengka	6 273	907 337	56 748	5 802
080 Cigasong	14 874	677 537	41 842	4 878
090 Sukahaji	5 186	499 622	38 174	7 446
091 Sindang	4 167	361 463	25 564	4 612
100 Rajagaluh	-	1 090 167	29 436	6 488
110 Sindangwangi	7 533	1 097 513	26 928	5 455
120 Leuwimunding	-	262 737	42 408	5 207
130 Palasah	-	1 042 581	55 299	7 945
140 Jatiwangi	-	560 259	47 524	4 398
150 Dawuan	7 497	295 437	35 003	5 305
151 Kasokandel	5 187	294 501	34 701	4 444
160 Panyingkiran	-	314 055	44 219	6 930
170 Kadipaten	646	234 237	25 154	4 572
180 Kertajati	2 952	212 937	59 619	12 626
190 Jatitujuh	3 045	192 099	45 362	13 315
200 Ligung	-	639 267	56 196	17 768
210 Sumberjaya	4 672	109 407	50 571	9 839
Kabupaten Majalengka Majalengka Regency	384 438	18 295 752	1 078 935	191 471
2020	374 922	2 973 780	1 050 614	187 530

Catatan/Note: ...

Sumber/Source: Dinas Pertanian dan Perikanan Kabupaten Majalengka / Department of Agriculture and Fisheries in Majalengka Regency

Tabel 5.4.3 Jumlah Ternak yang Dipotong Menurut Kecamatan dan Jenis Ternak di Kabupaten Majalengka, 2021
Livestock Slaughtered by Sub District and Kind of Livestock in Majalengka Regency, 2021

Kecamatan Subdistrict	Sapi Potong / Beef cow			Sapi Perah / Dairy cow		
	Jantan Male	Betina Female	Jumlah Total	Jantan Male	Betina Female	Jumlah Total
(1)	(2)	(3)	(4)	(5)	(6)	(7)
010 Lemahsugih	335	76	411	-	-	-
020 Bantarujeg	548	143	691	-	-	-
021 Malausma	213	-	213	-	-	-
030 Cikijing	862	112	974	-	-	-
031 Cingambul	246	-	246	-	-	-
040 Talaga	518	16	534	-	-	-
041 Banjaran	346	-	346	-	-	-
050 Argapura	275	-	275	-	-	-
060 Maja	91	39	130	-	-	-
070 Majalengka	306	82	388	-	-	-
080 Cigasong	290	12	302	-	-	-
090 Sukahaji	72	-	72	-	-	-
091 Sindang	53	30	83	-	-	-
100 Rajagaluh	509	10	519	-	-	-
110 Sindangwangi	640	-	640	-	-	-
120 Leuwimunding	747	-	747	-	-	-
130 Palasah	374	66	440	-	-	-
140 Jatiwangi	423	8	431	-	-	-
150 Dawuan	834	-	834	-	-	-
151 Kasokandel	227	-	227	-	-	-
160 Panyingkiran	177	94	271	-	-	-
170 Kadipaten	213	54	267	-	-	-
180 Kertajati	171	93	264	-	-	-
190 Jatitujuh	191	11	202	-	-	-
200 Ligung	210	49	259	-	-	-
210 Sumberjaya	231	39	270	-	-	-
Kabupaten Majalengka Majalengka Regency	9 102	934	10 036	-	-	-
2020	9 264	433	9 697	-	-	-

Lanjutan Tabel/Continued Table 5.4.3

Kecamatan Subdistrict	Kuda / Horse			Kerbau / Buffalo		
	Jantan Male	Betina Female	Jumlah Total	Jantan Male	Betina Female	Jumlah Total
(1)	(8)	(9)	(10)	(11)	(12)	(13)
010 Lemahsugih	-	-	-	-	-	-
020 Bantarujeg	-	-	-	-	-	-
021 Malausma	-	-	-	-	-	-
030 Cikijing	-	-	-	-	-	-
031 Cingambul	-	-	-	-	-	-
040 Talaga	-	-	-	56	-	56
041 Banjaran	-	-	-	-	-	-
050 Argapura	-	-	-	-	-	-
060 Maja	-	-	-	7	-	7
070 Majalengka	-	-	-	-	-	-
080 Cigasong	-	-	-	-	-	-
090 Sukahaji	-	-	-	-	-	-
091 Sindang	-	-	-	-	-	-
100 Rajagaluh	-	-	-	-	-	-
110 Sindangwangi	-	-	-	-	-	-
120 Leuwimunding	-	-	-	-	-	-
130 Palasah	-	-	-	-	-	-
140 Jatiwangi	-	-	-	-	-	-
150 Dawuan	-	-	-	-	-	-
151 Kasokandel	-	-	-	-	-	-
160 Panyingkiran	-	-	-	-	-	-
170 Kadipaten	-	-	-	-	-	-
180 Kertajati	-	-	-	-	-	-
190 Jatitujuh	-	-	-	-	-	-
200 Ligung	-	-	-	-	-	-
210 Sumberjaya	-	-	-	9	16	25
Kabupaten Majalengka Majalengka Regency	-	-	-	72	16	88
2020	-	-	-	62	25	87

Lanjutan Tabel/Continued Table 5.4.3

Kecamatan Subdistrict	Kambing / Goat			Domba / Sheep		
	Jantan Male	Betina Female	Jumlah Total	Jantan Male	Betina Female	Jumlah Total
(1)	(14)	(15)	(16)	(17)	(18)	(19)
010 Lemahsugih	520	24	544	4 451	297	4 748
020 Bantarujeg	535	13	548	4 970	81	5 051
021 Malausma	551	33	584	4 997	97	5 094
030 Cikijing	91	-	91	5 309	143	5 452
031 Cingambul	345	-	345	3 993	220	4 213
040 Talaga	754	35	789	4 690	103	4 793
041 Banjaran	416	8	424	4 279	143	4 422
050 Argapura	500	33	533	4 759	101	4 860
060 Maja	482	5	487	4 109	168	4 277
070 Majalengka	184	29	213	5 696	117	5 813
080 Cigasong	84	-	84	5 534	149	5 683
090 Sukahaji	-	-	-	5 073	131	5 204
091 Sindang	-	-	-	5 082	128	5 291
100 Rajagaluh	423	11	434	4 731	209	4 921
110 Sindangwangi	250	-	250	5 259	190	5 423
120 Leuwimunding	335	8	343	6 286	164	6 455
130 Palasah	336	23	359	4 015	169	4 179
140 Jatiwangi	125	4	129	4 126	221	4 295
150 Dawuan	130	8	138	4 929	275	5 150
151 Kasokandel	360	3	363	4 942	173	5 217
160 Panyingkiran	41	-	41	4 660	140	4 833
170 Kadipaten	144	11	155	5 141	160	5 284
180 Kertajati	272	28	300	5 201	143	5 344
190 Jatitujuh	170	13	183	6 870	174	7 044
200 Ligung	52	2	54	4 533	132	4 665
210 Sumberjaya	500	3	503	3 829	172	4 001
Kabupaten Majalengka Majalengka Regency	7 600	294	7 894	127 464	4 200	131 712
2020	7 206	846	8 052	107 928	15 227	123 226

Catatan/Note: ...

Sumber/Source: Dinas Pertanian dan Perikanan Kabupaten Majalengka / Department of Agriculture and Fisheries in Majalengka Regency

5.5 PERIKANAN FISHERY

Tabel 5.5.1 Banyaknya Produksi Ikan Per Kecamatan Menurut Tempat Usaha (ton), 2021
Number of fish production per Subdistrict to The Business Place in Majalengka Regency (ton), 2021

Kecamatan Subdistrict	Kolam Air Tenang fish pond	Sawah/ Mina Padi Farm	Kolam Air Deras fish pond (Strong Stream)	Sungai River
(1)	(2)	(3)	(4)	(5)
010 Lemahsugih	154,69	6,30	-	12,73
020 Bantarujeg	209,13	7,94	-	8,96
021 Malausma	176,82	-	-	6,30
030 Cikijing	319,01	31,01	-	19,03
031 Cingambul	343,16	31,56	-	18,11
040 Talaga	568,95	30,76	-	31,12
041 Banjaran	382,99	-	-	16,14
050 Argapura	519,08	9,17	-	26,66
060 Maja	412,07	21,86	-	11,14
070 Majalengka	261,17	9,05	-	23,28
080 Cigasong	209,46	19,13	-	8,10
090 Sukahaji	283,73	-	-	19,78
091 Sindang	249,22	-	-	9,13
100 Rajagaluh	696,15	34,52	-	33,79
110 Sindangwangi	828,95	27,68	-	13,01
120 Leuwimunding	305,28	18,83	-	11,98
130 Palasah	217,35	25,07	-	9,34
140 Jatiwangi	230,46	-	-	6,55
150 Dawuan	158,17	-	-	22,86
151 Kasokandel	102,66	3,40	-	9,17
160 Panyingkiran	104,11	4,09	-	30,98
170 Kadipaten	139,28	-	-	14,08
180 Kertajati	196,38	3,61	-	28,97
190 Jatitujuh	298,93	2,37	-	46,57
200 Ligung	363,22	2,81	-	48,55
210 Sumberjaya	112,37	-	-	21,46
Kabupaten Majalengka Majalengka Regency	7 842,79	289,16	-	507,77
2020	7 626,85	306,62	-	422,71

Lanjutan Tabel/Continued Table 5.5.1

Kecamatan Subdistrict	Situ/Danau lake	Rawa swamp	Jumlah/ Total Kol (2) s/d (8)
(1)	(6)	(7)	(8)
010 Lemahsugih	3,79	4,46	181,96
020 Bantarujeg	4,95	3,44	234,42
021 Malausma	3,48		186,60
030 Cikijing	9,43	10,74	389,21
031 Cingambul	2,12	13,41	408,37
040 Talaga	9,31	11,87	652,01
041 Banjaran	3,62	-	402,74
050 Argapura	9,25	4,48	568,65
060 Maja	-	5,91	450,99
070 Majalengka	-	3,91	297,41
080 Cigasong	-	9,11	245,79
090 Sukahaji	4,84		308,35
091 Sindang	6,86		265,20
100 Rajagaluh	10,45	11,91	786,82
110 Sindangwangi	18,21	10,80	898,65
120 Leuwimunding	-	8,70	344,78
130 Palasah	-	11,43	263,18
140 Jatiwangi	-		237,02
150 Dawuan	-		181,03
151 Kasokandel	-	1,78	117,00
160 Panyingkiran	-	2,14	141,32
170 Kadipaten	-		153,36
180 Kertajati	9,84	3,44	242,23
190 Jatitujuh	13,71	2,78	364,36
200 Ligung	2,93	2,40	419,91
210 Sumberjaya	-		133,83
Kabupaten Majalengka Majalengka Regency	112,77	122,71	8 875,19
2020	144,16	171,29	8 955,16

Catatan/Note: ...

Sumber/Source: Dinas Pertanian dan Perikanan Kabupaten Majalengka / Department of Agriculture and Fisheries in Majalengka Regency

Tabel
Table 5.5.2**Banyaknya Produksi Ikan Gurame Menurut Kecamatan di Kabupaten Majalengka (ton), 2021**
Number of Gurame fish production per Subdistrict in Majalengka Regency (ton), 2021

Kecamatan Subdistrict	Kolam Air Tenang fish pond	Sawah/ Mina Padi Farm	Sungai River	Lainnya Other	Jumlah Total
(1)	(2)	(3)	(4)	(5)	(6)
010 Lemahsugih	13,25	-	-	-	13,25
020 Bantarujeg	24,08	-	-	-	24,08
021 Malausma	9,04	-	-	-	9,04
030 Cikijing	47,05	-	-	-	47,05
031 Cingambul	44,29	-	-	-	44,29
040 Talaga	44,06	-	-	-	44,06
041 Banjaran	29,35	-	-	-	29,35
050 Argapura	25,48	-	-	-	25,48
060 Maja	60,15	-	-	-	60,15
070 Majalengka	43,66	-	-	-	43,66
080 Cigasong	24,45	-	-	-	24,45
090 Sukahaji	40,95	-	-	-	40,95
091 Sindang	22,46	-	-	-	22,46
100 Rajagaluh	121,88	-	-	-	121,88
110 Sindangwangi	123,38	-	-	-	123,38
120 Leuwimunding	98,32	-	-	-	98,32
130 Palasah	46,91	-	-	-	46,91
140 Jatiwangi	25,25	-	-	-	25,25
150 Dawuan	19,07	-	-	-	19,07
151 Kasokandel	18,01	-	-	-	18,01
160 Panyingkiran	6,80	-	-	-	6,80
170 Kadipaten	8,85	-	-	-	8,85
180 Kertajati	8,53	-	-	-	8,53
190 Jatitujuh	7,34	-	-	-	7,34
200 Ligung	3,26	-	-	-	3,26
210 Sumberjaya	2,96	-	-	-	2,96
Kabupaten Majalengka Majalengka Regency	918,85	-	-	-	918,85
2020	893,65	-	-	-	893,65

Catatan/Note: ...

Sumber/Source: Dinas Pertanian dan Perikanan Kabupaten Majalengka / Department of Agriculture and Fisheries in Majalengka Regency

Tabel 5.5.3 Banyaknya Produksi Ikan Lele Menurut Kecamatan di Kabupaten Majalengka (ton), 2021
Table 5.5.3 Number of Lele fish production per Subdistrict in Majalengka Regency (ton), 2021

Kecamatan Subdistrict	Kolam Air Tenang fish pond	Sawah/ Mina Padi Farm	Sungai River	Lainnya Other	Jumlah Total
(1)	(2)	(3)	(4)	(5)	(6)
010 Lemahsugih	19,37	-	3,00	-	22,37
020 Bantarujeg	16,21	-	1,42	-	17,62
021 Malausma	20,68	-	-	-	20,68
030 Cikijing	23,00	-	-	-	23,00
031 Cingambul	-	-	2,03	-	2,03
040 Talaga	36,25	-	2,52	-	38,77
041 Banjaran	16,31	-	-	-	16,31
050 Argapura	-	-	-	-	-
060 Maja	-	-	-	-	-
070 Majalengka	27,31	-	-	-	27,31
080 Cigasong	13,93	-	2,94	-	16,87
090 Sukahaji	56,54	-	1,76	-	58,30
091 Sindang	21,39	-	1,85	-	23,24
100 Rajagaluh	53,18	-	2,27	-	55,45
110 Sindangwangi	-	-	1,98	1,31	3,29
120 Leuwimunding	36,25	-	-	-	36,25
130 Palasah	38,96	-	2,16	-	41,12
140 Jatiwangi	109,74	-	2,20	-	111,94
150 Dawuan	68,05	-	-	-	68,05
151 Kasokandel	58,54	-	-	-	58,54
160 Panyingkiran	30,47	-	3,76	-	34,23
170 Kadipaten	35,46	-	-	-	35,46
180 Kertajati	150,52	-	0,53	3,98	155,02
190 Jatitujuh	250,35	-	3,12	6,03	259,51
200 Ligung	329,73	-	1,02	2,02	332,78
210 Sumberjaya	70,64	-	0,53	-	71,17
Kabupaten Majalengka Majalengka Regency	1 482,89	-	33,07	13,34	1 529,30
2020	1 439,38	-	27,56	19,06	1 486,00

Catatan/Note: ...

Sumber/Source: Dinas Pertanian dan Perikanan Kabupaten Majalengka / Department of Agriculture and Fisheries in Majalengka Regency

Tabel 5.5.4 Banyaknya Produksi Ikan Mas Menurut Kecamatan di Kabupaten Majalengka (ton), 2021
Number of Gold fish production per Subdistrict in Majalengka Regency (ton), 2021

Kecamatan Subdistrict	Kolam Air Tenang fish pond	Sawah/ Mina Padi Farm	Sungai River	Lainnya Other	Jumlah Total
(1)	(2)	(3)	(4)	(5)	(6)
010 Lemahsugih	28,23	5,03	1,70	3,30	38,26
020 Bantarujeg	44,16	4,27	-	2,58	51,01
021 Malusma	34,06	-	1,73	1,51	37,30
030 Cikijing	77,89	14,90	1,07	6,68	100,53
031 Cingambul	49,49	12,59	0,37	4,50	66,95
040 Talaga	92,86	13,33	-	5,83	112,02
041 Banjaran	80,24	-	2,89	1,05	84,18
050 Argapura	156,09	1,87	4,49	3,77	166,22
060 Maja	73,78	15,22	1,80	2,44	93,24
070 Majalengka	25,94	4,96	2,05	1,77	34,72
080 Cigasong	50,51	5,37	0,26	1,92	58,06
090 Sukahaji	27,53	-	2,63	1,58	31,74
091 Sindang	24,09	-	-	2,26	26,35
100 Rajagaluh	113,25	18,93	2,70	7,93	142,80
110 Sindangwangi	105,24	10,09	-	7,80	123,12
120 Leuwimunding	59,18	6,90	-	2,47	68,54
130 Palasah	26,66	10,09	-	3,60	40,35
140 Jatiwangi	-	-	-	-	-
150 Dawuan	-	-	-	-	-
151 Kasokandel	-	-	-	-	-
160 Panyingkiran	-	-	-	-	-
170 Kadipaten	7,20	-	-	-	7,20
180 Kertajati	-	3,61	-	5,69	9,30
190 Jatitujuh	-	-	1,62	4,88	6,50
200 Ligung	-	2,81	-	2,15	4,96
210 Sumberjaya	-	-	-	-	-
Kabupaten Majalengka Majalengka Regency	1 076,39	129,96	23,32	73,69	1 303,36
2020	1 051,01	142,13	19,43	125,82	1 338,39

Catatan/Note: ...

Sumber/Source: Dinas Pertanian dan Perikanan Kabupaten Majalengka / Department of Agriculture and Fisheries in Majalengka Regency

Tabel 5.5.5 Banyaknya Produksi Ikan Mujaer Menurut Kecamatan di Kabupaten Majalengka (ton), 2021
Table 5.5.5 Number of Mujaer fish production per Subdistrict in Majalengka Regency (ton), 2021

Kecamatan Subdistrict	Kolam Air Tenang fish pond	Sawah/ Mina Padi Farm	Sungai River	Lainnya Other	Jumlah Total
(1)	(2)	(3)	(4)	(5)	(6)
010 Lemahsugih	-	-	0,77	-	0,77
020 Bantarujeg	-	-	-	-	-
021 Malausma	-	-	-	-	-
030 Cikijing	-	-	2,93	-	2,93
031 Cingambul	-	-	-	-	-
040 Talaga	-	-	-	-	-
041 Banjaran	-	-	-	-	-
050 Argapura	-	-	7,76	-	7,76
060 Maja	-	-	0,71	-	0,71
070 Majalengka	-	-	1,29	-	1,29
080 Cigasong	-	-	-	-	-
090 Sukahaji	-	-	0,62	-	0,62
091 Sindang	-	-	-	-	-
100 Rajagaluh	-	-	-	-	-
110 Sindangwangi	-	-	-	-	-
120 Leuwimunding	-	-	4,09	-	4,09
130 Palasah	-	-	-	-	-
140 Jatiwangi	-	-	1,64	-	1,64
150 Dawuan	-	-	-	-	-
151 Kasokandel	-	-	-	-	-
160 Panyingkiran	-	-	1,54	-	1,54
170 Kadipaten	-	-	-	-	-
180 Kertajati	-	-	0,77	-	0,77
190 Jatitujuh	-	-	0,64	-	0,64
200 Ligung	-	-	-	-	-
210 Sumberjaya	-	-	1,86	-	1,86
Kabupaten Majalengka Majalengka Regency	-	-	24,61	-	24,61
2020	-	-	17,58	-	17,58

Catatan/Note: ...

Sumber/Source: Dinas Pertanian dan Perikanan Kabupaten Majalengka / Department of Agriculture and Fisheries in Majalengka Regency

Tabel
Table 5.5.6**Banyaknya Produksi Ikan Nila Menurut Kecamatan di Kabupaten Majalengka (ton), 2021**
Number of Nila fish production per Subdistrict in Majalengka Regency (ton), 2021

Kecamatan Subdistrict	Kolam Air Tenang fish pond	Sawah/ Mina Padi Farm	Sungai River	Lainnya Other	Jumlah Total
(1)	(2)	(3)	(4)	(5)	(6)
010 Lemahsugih	84,51	1,27	2,43	4,95	93,16
020 Bantarujeg	91,67	3,67	3,89	4,55	103,77
021 Malusma	102,68	-	3,30	1,97	107,95
030 Cikijing	124,12	16,11	5,18	11,99	157,41
031 Cingambul	222,93	18,97	3,57	11,04	256,51
040 Talaga	322,60	17,43	1,94	11,82	353,79
041 Banjaran	236,48	-	-	2,57	239,04
050 Argapura	286,85	7,30	1,56	6,02	301,72
060 Maja	214,28	6,64	2,52	3,47	226,91
070 Majalengka	127,25	4,09	1,88	2,14	135,36
080 Cigasong	113,24	13,76	3,08	7,19	137,27
090 Sukahaji	130,65	-	1,80	2,26	134,71
091 Sindang	150,17	-	-	2,21	152,37
100 Rajagaluh	339,05	15,59	6,09	13,45	374,18
110 Sindangwangi	562,25	17,59	2,70	16,45	598,99
120 Leuwimunding	100,26	11,92	1,88	6,23	120,29
130 Palasah	92,05	14,98	-	7,83	114,86
140 Jatiwangi	89,87	-	-	-	89,87
150 Dawuan	66,16	-	-	-	66,16
151 Kasokandel	22,85	3,40	39,00	1,78	28,02
160 Panyingkiran	52,39	4,09	6,92	2,14	65,54
170 Kadipaten	57,16	-	-	-	57,16
180 Kertajati	35,15	-	3,71	2,47	41,32
190 Jatitujuh	29,20	2,37	1,13	5,04	37,73
200 Ligung	23,48	-	0,42	0,91	4,81
210 Sumberjaya	28,76	-	1,38	-	30,14
Kabupaten Majalengka Majalengka Regency	3 706,05	159,20	55,34	128,45	4 049,03
2020	3 597,32	164,49	36,89	141,24	3 939,94

Catatan/Note: ...

Sumber/Source: Dinas Pertanian dan Perikanan Kabupaten Majalengka / Department of Agriculture and Fisheries in Majalengka Regency

Tabel 5.5.7
Table

Banyaknya Produksi Ikan Nilem Menurut Kecamatan di Kabupaten Majalengka (ton), 2021
Number of Nilem fish production per Subdistrict in Majalengka Regency (ton), 2021

Kecamatan Subdistrict	Kolam Air Tenang fish pond	Sawah/ Mina Padi Farm	Sungai River	Lainnya Other	Jumlah Total
(1)	(2)	(3)	(4)	(5)	(6)
010 Lemahsugih	7,24	-	2,30	-	9,54
020 Bantarujeg	3,44	-	0,92	1,26	5,63
021 Malausma	2,75	-	0,28	-	3,03
030 Cikijing	26,25	-	0,77	1,49	28,51
031 Cingambul	4,45	-	0,77	-	5,22
040 Talaga	16,21	-	3,29	1,85	21,34
041 Banjaran	13,15	-	2,76	-	15,91
050 Argapura	6,78	-	0,26	1,92	8,96
060 Maja	10,49	-	0,48	-	10,97
070 Majalengka	24,40	-	1,24	-	25,63
080 Cigasong	7,33	-	-	-	7,33
090 Sukahaji	11,77	-	0,02	-	11,80
091 Sindang	13,25	-	-	1,39	14,63
100 Rajagaluh	24,73	-	-	-	24,73
110 Sindangwangi	5,79	-	-	1,09	6,88
120 Leuwimunding	4,19	-	1,31	-	5,50
130 Palasah	-	-	-	-	-
140 Jatiwangi	5,61	-	-	-	5,61
150 Dawuan	4,89	-	-	-	4,89
151 Kasokandel	-	-	0,48	-	0,48
160 Panyingkiran	3,88	-	0,67	-	4,56
170 Kadipaten	-	-	-	-	-
180 Kertajati	-	-	-	-	-
190 Jatitujuh	-	-	2,28	-	2,28
200 Ligung	3,56	-	1,72	-	5,28
210 Sumberjaya	5,11	-	1,10	-	6,21
Kabupaten Majalengka Majalengka Regency	205,27	-	20,65	9,00	234,91
2020	208,76	-	16,89	12,85	238,47

Catatan/Note: ...

Sumber/Source: Dinas Pertanian dan Perikanan Kabupaten Majalengka / Department of Agriculture and Fisheries in Majalengka Regency

Tabel
Table 5.5.8**Banyaknya Produksi Ikan Sepat Menurut Kecamatan di Kabupaten Majalengka (ton), 2021**
Number of Sepat fish production per Subdistrict in Majalengka Regency (ton), 2021

Kecamatan Subdistrict	Kolam Air Tenang fish pond	Sawah/ Mina Padi Farm	Sungai River	Lainnya Other	Jumlah Total
(1)	(2)	(3)	(4)	(5)	(6)
010 Lemahsugih	-	-	-	-	-
020 Bantarujeg	14,71	-	-	-	14,71
021 Malausma	-	-	-	-	-
030 Cikijing	-	-	-	-	-
031 Cingambul	10,22	-	-	-	10,22
040 Talaga	7,68	-	-	-	7,68
041 Banjaran	-	-	-	-	-
050 Argapura	12,49	-	-	-	12,49
060 Maja	8,77	-	-	-	8,77
070 Majalengka	-	-	-	-	-
080 Cigasong	-	-	-	-	-
090 Sukahaji	8,71	-	-	-	8,71
091 Sindang	8,51	-	-	-	8,51
100 Rajagaluh	4,57	-	-	-	4,57
110 Sindangwangi	3,23	-	-	-	3,23
120 Leuwimunding	-	-	-	-	-
130 Palasah	-	-	-	-	-
140 Jatiwangi	-	-	-	-	-
150 Dawuan	-	-	-	-	-
151 Kasokandel	-	-	-	-	-
160 Panyingkiran	7,75	-	-	-	7,75
170 Kadipaten	9,28	-	-	-	9,28
180 Kertajati	-	-	-	-	-
190 Jatitujuh	8,77	-	-	-	8,77
200 Ligung	-	-	-	-	-
210 Sumberjaya	4,89	-	-	-	4,89
Kabupaten Majalengka Majalengka Regency	109,61	-	-	-	109,61
2020	108,55	-	-	-	108,55

Catatan/Note: ...

Sumber/Source: Dinas Pertanian dan Perikanan Kabupaten Majalengka / Department of Agriculture and Fisheries in Majalengka Regency

Tabel
Table 5.5.9

Banyaknya Produksi Ikan Tambak Menurut Kecamatan di Kabupaten Majalengka (ton), 2021
Number of Tambak fish production per Subdistrict in Majalengka Regency (ton), 2021

Kecamatan Subdistrict	Kolam Air Tenang fish pond	Sawah/ Mina Padi Farm	Sungai River	Lainnya Other	Jumlah Total
(1)	(2)	(3)	(4)	(5)	(6)
010 Lemahsugih	2,09	-	-	-	2,09
020 Bantarujeg	4,66	-	-	-	4,66
021 Malausma	-	-	-	-	-
030 Cikijing	10,02	-	-	-	10,02
031 Cingambul	-	-	-	-	-
040 Talaga	17,38	-	-	-	17,38
041 Banjaran	4,10	-	-	-	4,10
050 Argapura	8,63	-	-	-	8,63
060 Maja	18,60	-	-	-	18,60
070 Majalengka	6,76	-	-	-	6,76
080 Cigasong	-	-	-	-	-
090 Sukahaji	7,57	-	-	-	7,57
091 Sindang	9,36	-	-	-	9,36
100 Rajagaluh	5,66	-	-	-	5,66
110 Sindangwangi	6,20	-	-	-	6,20
120 Leuwimunding	1,61	-	-	-	1,61
130 Palasah	5,46	-	-	-	5,46
140 Jatiwangi	-	-	-	-	-
150 Dawuan	-	-	-	-	-
151 Kasokandel	-	-	-	-	-
160 Panyingkiran	-	-	-	-	-
170 Kadipaten	-	-	-	-	-
180 Kertajati	-	-	-	-	-
190 Jatitujuh	-	-	-	-	-
200 Ligung	-	-	-	-	-
210 Sumberjaya	-	-	-	-	-
Kabupaten Majalengka Majalengka Regency	108,09	-	-	-	108,09
2020	106,94	-	-	-	106,94

Catatan/Note: ...

Sumber/Source: Dinas Pertanian dan Perikanan Kabupaten Majalengka / Department of Agriculture and Fisheries in Majalengka Regency

Tabel
Table 5.5.10

Banyaknya Produksi Ikan Tawes Menurut Kecamatan di Kabupaten Majalengka (ton), 2021
Number of Tawes fish production per Subdistrict in Majalengka Regency (ton), 2021

Kecamatan Subdistrict	Kolam Air Tenang fish pond	Sawah/ Mina Padi Farm	Sungai River	Lainnya Other	Jumlah Total
(1)	(2)	(3)	(4)	(5)	(6)
010 Lemahsugih	-	-	2,52	-	2,52
020 Bantarujeg	10,20	-	1,71	-	11,91
021 Malausma	7,61	-	0,99	-	8,60
030 Cikijing	10,68	-	-	-	10,68
031 Cingambul	11,78	-	-	-	11,78
040 Talaga	16,88	-	2,34	1,68	20,90
041 Banjaran	3,35	-	0,46	-	3,81
050 Argapura	8,69	-	-	-	8,69
060 Maja	19,04	-	0,52	-	19,56
070 Majalengka	5,85	-	-	-	5,85
080 Cigasong	-	-	-	-	-
090 Sukahaji	-	-	-	0,99	0,99
091 Sindang	-	-	-	1,01	1,01
100 Rajagaluh	8,36	-	0,70	-	9,06
110 Sindangwangi	-	-	-	0,85	0,85
120 Leuwimunding	5,48	-	-	-	5,48
130 Palasah	-	-	-	-	-
140 Jatiwangi	-	-	-	-	-
150 Dawuan	-	-	1,40	-	1,40
151 Kasokandel	3,26	-	-	-	3,26
160 Panyingkiran	2,81	-	1,53	-	4,33
170 Kadipaten	5,36	-	-	-	5,36
180 Kertajati	2,17	-	-	-	2,17
190 Jatitujuh	2,90	-	-	-	2,90
200 Ligung	3,19	-	0,78	-	3,98
210 Sumberjaya	-	-	1,57	-	1,57
Kabupaten Majalengka Majalengka Regency	127,60	-	14,52	4,53	146,65
2020	126,75	-	10,37	6,47	143,59

Catatan/Note: ...

Sumber/Source: Dinas Pertanian dan Perikanan Kabupaten Majalengka / Department of Agriculture and Fisheries in Majalengka Regency

Tabel 5.5.11 Banyaknya Produksi Udang Galah Menurut Kecamatan di Kabupaten Majalengka (ton), 2021
Table 5.5.11 Number of Giant Prawns production per Subdistrict in Majalengka Regency (ton), 2021

Kecamatan Subdistrict	Kolam Air Tenang fish pond	Sawah/ Mina Padi Farm	Sungai River	Lainnya Other	Jumlah Total
(1)	(2)	(3)	(4)	(5)	(6)
010 Lemahsugih	-	-	-	-	-
020 Bantarujeg	-	-	-	-	-
021 Malausma	-	-	-	-	-
030 Cikijing	-	-	-	-	-
031 Cingambul	-	-	-	-	-
040 Talaga	-	-	-	-	-
041 Banjaran	-	-	-	-	-
050 Argapura	-	-	-	-	-
060 Maja	-	-	-	-	-
070 Majalengka	-	-	-	-	-
080 Cigasong	-	-	-	-	-
090 Sukahaji	-	-	-	-	-
091 Sindang	-	-	-	-	-
100 Rajagaluh	-	-	-	-	-
110 Sindangwangi	-	-	-	-	-
120 Leuwimunding	-	-	-	-	-
130 Palasah	-	-	-	-	-
140 Jatiwangi	-	-	-	-	-
150 Dawuan	-	-	-	-	-
151 Kasokandel	-	-	-	-	-
160 Panyingkiran	-	-	-	-	-
170 Kadipaten	-	-	-	-	-
180 Kertajati	-	-	-	-	-
190 Jatitujuh	-	-	-	-	-
200 Ligung	-	-	-	-	-
210 Sumberjaya	-	-	-	-	-
Kabupaten Majalengka Majalengka Regency	-	-	-	-	-
2020	-	-	-	-	-

Catatan/Note: ...

Sumber/Source: Dinas Pertanian dan Perikanan Kabupaten Majalengka / Department of Agriculture and Fisheries in Majalengka Regency

5.6 PENGGUNAAN LAHAN USE OF LAND

Tabel 5.6.1 **Luas Lahan Sawah Menurut Kecamatan dan Jenis Pengairan di Kabupaten Majalengka (hektar), 2020**
Width of Farms per Subdistrict and based Classifications, 2020

Kecamatan <i>Subdistrict</i>	Irigasi <i>Irrigation</i>	Tadah Hujan <i>Rain Fed</i>	Pasang Surut <i>the tides</i>	Lainnya <i>Other</i>	Jumlah <i>Total</i>
(1)	(2)	(3)	(4)	(5)	(6)
010 Lemahsugih	1 791	1 034	-	-	2 825
020 Bantarujeg	1 893	979	-	-	2 872
021 Malausma	1 232	636	-	-	1 868
030 Cikijing	1 523	98	-	-	1 621
031 Cingambul	1 363	166	-	-	1 529
040 Talaga	1 535	74	-	-	1 608
041 Banjaran	522	442	-	-	964
050 Argapura	324	592	-	-	916
060 Maja	84	2 333	-	-	2 417
070 Majalengka	1 129	731	-	-	1 86
080 Cigasong	918	128	-	-	1 046
090 Sukahaji	814	389	-	-	1 203
091 Sindang	407	234	-	-	641
100 Rajagaluh	-	980	-	-	980
110 Sindangwangi	91	582	-	-	673
120 Leuwimunding	827	330	-	-	1 157
130 Palasah	2 003	11	-	-	2 014
140 Jatiwangi	2 593	-	-	-	2 593
150 Dawuan	2 056	-	-	-	2 056
151 Kasokandel	1 516	-	-	-	1 516
160 Panyingkiran	746	27	-	-	773
170 Kadipaten	1 046	45	-	-	1 091
180 Kertajati	1 753	3 505	-	-	5 258
190 Jatitujuh	3 372	169	-	-	3 541
200 Ligung	4 891	-	-	-	4 891
210 Sumberjaya	2 367	-	-	-	2 367
Kabupaten Majalengka <i>Majalengka Regency</i>	36 796	13 485	-	-	50 281
2019	36 816	13 506	-	-	50 322

Catatan/Note: Data terbaru tidak tersedia

Sumber/Source: Dinas Pertanian dan Perikanan Kabupaten Majalengka / Department of Agriculture and Fisheries in Majalengka Regency

Tabel
Table 5.6.2

Luas Lahan Kering Menurut Penggunaannya Dari Tahun 2016 - 2020 di Kabupaten Majalengka (hektar)
Width of dry land based on it's use from the 2016 - 2020 in Majalengka Regency (hectar)

Penggunaan Tanah/Lahan <i>Use of land</i>	2016	2017	2018	2019	2020
(1)	(2)	(3)	(4)	(5)	(6)
1. Bangunan dan Pekarangan <i>Building and Yard</i>	13 512	13 566	13 566	13 649	13 69
2. Tegal / Kebun <i>Garden</i>	23 694	23 694	23 694	23 694	23 694
3. Ladang / Huma/ <i>Field</i>	1 928	1 928	1 928	1 928	1 928
4. Penggembalaan <i>Meadow</i>	495	495	495	495	495
5. Rawa <i>Swamp</i>	99	99	99	99	99
6. Tambak <i>fish pond</i>	-	-	-	-	-
7. Kolam / Empang <i>Pond</i>	1 521	1 422	1 422	1 422	1 422
8. Perkebunan <i>Gardening</i>	739	739	739	739	739
9. Hutan Rakyat <i>Public Forest</i>	5 602	5 622	5 622	5 622	5 622
10. Hutan Negara <i>State Forest</i>	14 641	14 641	14 641	14 641	14 641
11. Lainnya <i>Other</i>	7 734	7 813	7 813	7 813	7 813
12. Sementara tidak diusahakan <i>Unused</i>	-	-	-	-	-
Kabupaten Majalengka <i>Majalengka Regency</i>	69 965	70 019	70 019	70 102	70 143

Catatan/Note: Data terbaru tidak tersedia

Sumber/Source: Dinas Pertanian dan Perikanan Kabupaten Majalengka / Department of Agriculture and Fisheries in Majalengka Regency

BAB
Chapter
6

PERTAMBANGAN DAN ENERGI

MINING AND ENERGY



Banyaknya Kwh listrik yang terjual di PLN ULP Majalengka **2021**
The number of kwh of electricity sold in the majalengka ulp pln

3.007.389.736

Sosial
Social

33.015.423.307

Bisnis
Business

126.464.525.851

Rumah Tangga
Household

210.801.377.433

Industri
Industry



Sumber : PT. PLN ULP Majalengka

Source : State Electricity Company Majalengka

Jumlah Air yang Disalurkan di Kabupaten Majalengka **2021**
Number of Distributed Water in Majalengka Regency

8.607.058,60 m³

Air Diproduksi
Water Producer


8.417.145,54 m³

Air Disalurkan
Distributed Water

6.497.207,10 m³

Nilai yang terjual
Volume of
water supplied

Sumber : PDAM Kabupaten Majalengka
Source : PDAM Majalengka Regency



PENJELASAN TEKNIS

1. Pertambangan adalah suatu kegiatan pengambilan endapan bahan galian berharga dan bernilai ekonomis dari dalam kulit bumi, di bawah permukaan bumi, dan di bawah permukaan air.
2. Bahan tambang adalah hasil produksi dari kegiatan pertambangan yang merupakan sumber daya alam yang tidak dapat diperbarui
3. Kapasitas listrik terpasang adalah total kapasitas dai seluruh mesin pembangkit listrik yang dioperasikan.
4. Listrik yang dibangkitkan adalah jumlah listrik yang dibangkitkan oleh seluruh mesin pembangkit listrik dan dinyatakan dalam satuan dasar Watt hours.
5. Jumlah listrik/gas/air bersih yang terjual/ didistribusikan adalah banyaknya listrik/gas/air bersih yang disalurkan kepada para pelanggan.
6. Kapasitas produksi potensial adalah hubungan antara output yang sebenarnya diproduksi dengan peralatan yang terpasang dan potensi output yang dapat diproduksi dengan peralatan terpasang tersebut, jika kapasitas sepenuhnya digunakan.

TECHNICAL NOTES

1. *Mining is an activity of taking valued quarried material from the earth layer, under earth surface, and under water level.*
2. *Mine material is a natural resource as the production of mining operations that can not be renewed.*
3. *Installed electricity capacity is the total capacity of all operated power plants machines.*
4. *Electricity generated is the amount of electricity generated by all power plant engine in Watt hours standard unit.*
5. *Sold/distributed electricity/gas/cleaned water is total electricity/gas/cleaned water distributed to customers.*
6. *Potential capacity production is relationship between output that is actually produced with the installed equipment, and the potential output which could be produced with it, if capacity was fully used.*

7. Pelanggan adalah individu atau kelompok, baik rumah tangga, perusahaan atau institusi non profit yang membeli air bersih dari perusahaan air bersih.
 8. Volume air bersih yang disalurkan adalah banyaknya air bersih yang disalurkan oleh perusahaan air bersih (dalam satuan m³). Semakin besar volume air bersih yang disalurkan maka akan semakin terpenuhi kebutuhan konsumen akan air bersih.
7. *Customers are individuals or groups, whether household, company or non-profit institutions that buy water supply from water supply establishment.*
 8. *Volume of water distributed is the amount of water that can be distributed by the water company (in units of m³). The greater the volume of water distributed it will be increasingly fulfilled the needs of consumers for clean water.*

<https://majalengkakab.bps.go.id>

ULASAN

Sektor industri memegang peranan yang sangat penting dalam peningkatan pembangunan ekonomi suatu daerah, karena sektor ini selain cepat meningkatkan nilai tambah juga sangat besar perannya dalam penyerapan tenaga kerja, disamping itu sektor ini pun merangsang kegiatan ekonomi sektor lainnya seperti sektor jasa, angkutan dan perdagangan.

Kabupaten Majalengka merupakan daerah potensi pertanian maka pengembangan industri perlu diarahkan juga ke arah agro industri sehingga keseimbangan pembangunan industri dan pertanian dapat berjalan secara mantap.

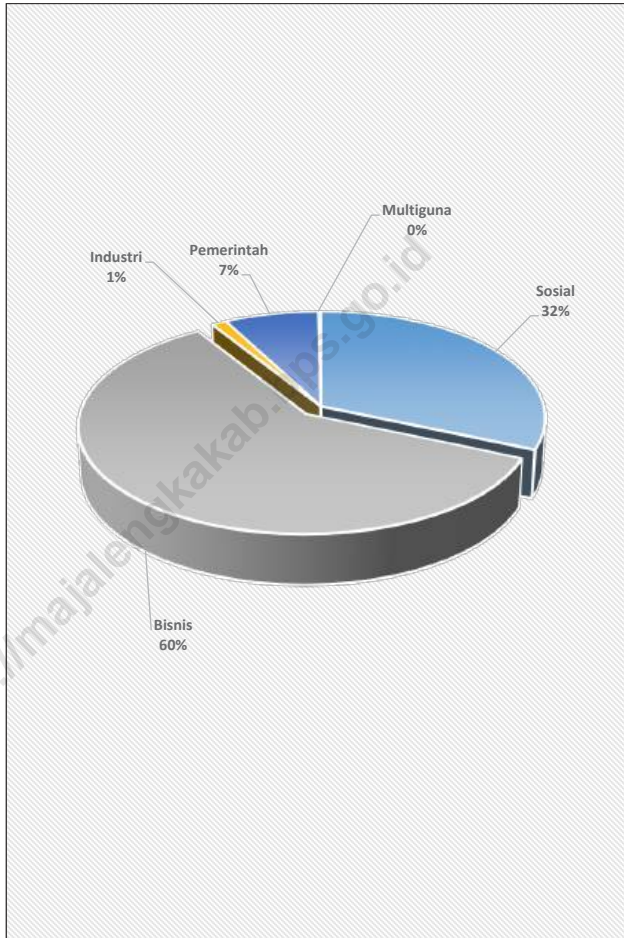
DESCRIPTION

Sector of industry play a very important role in increasing economy development, because this sector not only increase additional value but also absorb the labor force. In addition this sector stimulates economy activity of other sector, among other are service, transportation and trade.

Majalengka is a potential agriculture area there fore, it is necessary to develop agro industry, so that the balance of development of industry and agriculture can run smoothly.

Gambar 6.1
Figures

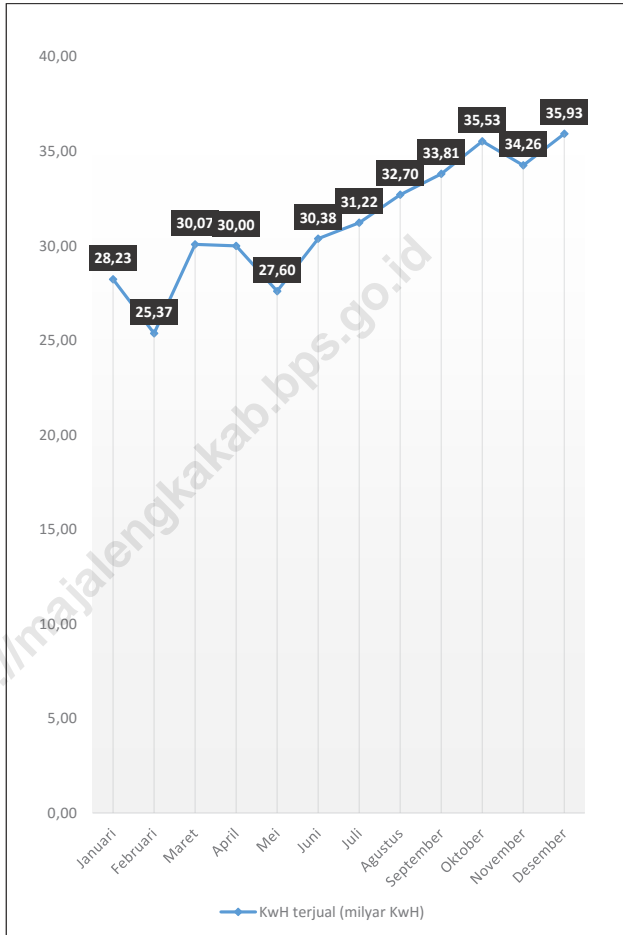
**Persentase Pelanggan PT. PLN di Kabupaten
Majalengka, 2021**
*Percentage of PLN Costumers in Majalengka Regency,
2021*



Sumber/Source: PT. PLN ULP Majalengka dan ULP Jatiwangi

Gambar 6.2
Figures

**Banyaknya Kwh Listrik PT. PLN Yang Terjual Menurut Bulandi Kabupaten Majalengka, 2021 (Milyar Kwh)
Number of electricity sold by Month in Majalengka Regency,2021**



Sumber/Source: PT. PLN ULP Majalengka dan ULP Jatiwangi

Tabel
Table 6.1

Daya Terpasang, Produksi, dan Distribusi Listrik PT. PLN (Persero) pada Cabang/Ranting PLN Menurut Kecamatan di Kabupaten Majalengka, 2021
Installed Electricity Power, Production, and Distribution of PT. PLN (Persero) at PLN Branch by Subdistrict in Majalengka Regency, 2021

Kecamatan Subdistrict	Daya Terpasang Installed Electricity Power (KW)	Produksi Listrik Electricity Production (KWh)	Listrik Terjual Electricity Sold (KWh)	Dipakai Sendiri Own Used (KWh)	Susut/ Hilang Shrinkage/ Lost (KWh)
(1)	(2)	(3)	(4)	(5)	(6)
010 Lemahsugih
020 Bantarujeg
021 Malasma
030 Cikijing
031 Cingambul
040 Talaga
041 Banjaran
050 Argapura
060 Maja
070 Majalengka
080 Cigasong
090 Sukahaji
091 Sindang
100 Rajagaluh
110 Sindangwangi
120 Leuwimunding
130 Palasah
140 Jatiwangi
150 Dawuan
151 Kasokandel
160 Panyingkiran
170 Kadipaten
180 Kertajati
190 Jatitujuh
200 Ligung
210 Sumberjaya
Kabupaten Majalengka Majalengka Regency	375 092 898 615

Catatan/Note: ... Data Tidak Tersedia

Sumber/Source: PT. PLN ULP Majalengka dan ULP Jatiwangi

Tabel
Table 6.2**Jumlah Pelanggan Listrik Menurut Kecamatan di
Kabupaten Majalengka, 2017–2021**
**Number of Electricity Customers by Subdistrict in
Majalengka Regency, 2017–2021**

Kecamatan Subdistrict	2017	2018	2019	2020	2021
(1)	(2)	(3)	(4)	(5)	(6)
010 Lemahsugih
020 Bantarujeg
021 Malausma
030 Cikijing
031 Cingambul
040 Talaga
041 Banjaran
050 Argapura
060 Maja
070 Majalengka
080 Cigasong
090 Sukahaji
091 Sindang
100 Rajagaluh
110 Sindangwangi
120 Leuwimunding
130 Palasah
140 Jatiwangi
150 Dawuan
151 Kasokandel
160 Panyingkiran
170 Kadipaten
180 Kertajati
190 Jatitujuh
200 Ligung
210 Sumberjaya
Kabupaten Majalengka Majalengka Regency	331 909	344 724	357 969	371 060	393 037

Catatan/Note: ... Data Tidak Tersedia

Sumber/Source: PT. PLN ULP Majalengka dan ULP Jatiwangi

Tabel
Table 6.3**Jumlah Pelanggan dan Air yang Disalurkan Menurut
Kecamatan di Kabupaten Majalengka, 2021**
**Number of Customers and Distributed Water by Subdistrict
in Majalengka Regency, 2021**

Kecamatan Subdistrict	Pelanggan Number of Customers	Air Disalurkan Distributed Water (m ³)	Nilai Value (Rp)
(1)	(2)	(3)	(4)
010 Lemahsugih	-	-	-
020 Bantarujeg	-	-	-
021 Malausma	-	-	-
030 Cikijing	591	129 898	474 618 107
031 Cingambul	-	-	-
040 Talaga	2 345	457 517	1 684 430 850
041 Banjaran	-	-	-
050 Argapura	-	-	-
060 Maja	-	-	-
070 Majalengka	4 900	1 066 850	3 865 278 000
080 Cigasong	2 500	609 386	2 188 103 276
090 Sukahaji	4 769	1 039 801	3 514 163 958
091 Sindang	-	-	-
100 Rajagaluh	1 128	251 314	904 525 306
110 Sindangwangi	-	-	-
120 Leuwimunding	-	-	-
130 Palasah	-	-	-
140 Jatiwangi	1 061	290 130	1 030 344 829
150 Dawuan	1 182	251 141	909 197 557
151 Kasokandel	-	-	-
160 Panyingkiran	1 542	267 916	954 542 421
170 Kadipaten	2 701	638 736	2 293 406 115
180 Kertajati	2 345	373 647	1 748 124 515
190 Jatitujuh	3 675	610 862	2 212 368 358
200 Ligung	2 296	361 613	2 179 206 346
210 Sumberjaya	-	-	-
Kabupaten Majalengka Majalengka Regency	31 035	6 348 811	23 958 309 638

Catatan/Note: ...

Sumber/Source: PDAM Kabupaten Majalengka

Tabel
Table 6.4**Jumlah Pelanggan dan Air yang Disalurkan Menurut Bulan, 2021**
Number of Customers and Distributed Water by Month, 2021

Bulan Month	Volume Air Yang Diproduksi Volume of water produced (m3)	Volume Air Yang Disalurkan Volume of water supplied (m3)	Volume Air Yang Terjual Volume of water sold (m3)	Nilai Air Bersih Yang Disalurkan value of water and number of customers (Rp.)
(1)	(2)	(3)	(4)	(5)
Januari / January	734 249,90	716 926,83	536 505,60	2 009 892 762
Pebruari / February	668 636,73	653 839,24	496 840,80	1 914 816 641
Maret / March	627 550,53	613 941,91	468 625,20	1 814 473 547
April / April	682 758,62	667 884,03	506 735,70	1 940 887 279
Mei / May	760 219,67	744 276,54	571 485,80	2 167 579 755
Juni / June	702 871,55	688 804,14	536 724,0	2 036 334 148
Juli / July	741 628,17	725 091,87	560 927,70	2 140 406 906
Agustus / Augst	760 518,84	743 315,23	566 394,40	2 184 257 923
September / September	758 380,45	742 271,03	579 516,70	2 253 325 077
Oktober / October	727 100,47	711 334,17	584 694,80	2 245 505 855
November / November	712 703,29	696 401,34	539 158,70	2 085 458 007
Desember / December	730 440,38	713 059,21	549 597,70	2 148 001 238
Jumlah/Total	8 607 058,60	8 417 145,54	6 497 207,10	24 940 939 138

Catatan/Note: ...

Sumber/Source: PDAM Kabupaten Majalengka

Tabel
Table 6.5**Banyaknya Pelanggan PT. PLN di Kabupaten Majalengka
Tahun 2021**
**Number of PLN Costumers in Majalengka Regency in
2021**

PT. PLN ULP Majalengka dan ULP Jatiwangi

Bulan Month	Sosial / Social	Rumah Tangga / Houshold	Bisnis / Business	Industri / Industry
(1)	(2)	(3)	(4)	(5)
Triwulan I	9 508	354 659	17 183	333
Triwulan II	9 615	356 659	17 940	352
Triwulan III	9 741	358 613	18 691	364
Triwulan IV	9 875	360 893	19 481	379

Lanjutan Tabel/Continued Table 6.5

PT. PLN ULP Majalengka dan ULP Jatiwangi

Bulan Month	Pemerintah / Government	Traksi & Curah / Traction & Bulk	Multiguna / Multifunction
(1)	(6)	(7)	(8)
Triwulan I	2 265	-	67
Triwulan II	2 268	-	66
Triwulan III	2 293	-	67
Triwulan IV	2 343	-	66

Lanjutan Tabel/*Continued Table 6.5*

PT. PLN ULP Majalengka

Bulan <i>Month</i>	Sosial / Social	Rumah Tangga / Houshold	Bisnis / Business	Industri / Industry
(1)	(2)	(3)	(4)	(5)
Triwulan I	6 375	221 870	12 036	182
Triwulan II	6 449	222 938	12 595	185
Triwulan III	6 541	224 035	13 202	190
Triwulan IV	6 638	225 077	13 844	193

Lanjutan Tabel/*Continued Table 6.5*

PT. PLN ULP Majalengka

Bulan <i>Month</i>	Pemerintah / Government	Traksi & Curah / Traction & Bulk	Multiguna / Multifunction
(1)	(6)	(7)	(8)
Triwulan I	1 601	-	50
Triwulan II	1 604	-	49
Triwulan III	1 624	-	49
Triwulan IV	1 671	-	48

Lanjutan Tabel/*Continued Table 6.5*

PT. PLN ULP Jatiwangi

Bulan Month	Sosial / Social	Rumah Tangga / Houshold	Bisnis / Business	Industri / Industry
(1)	(2)	(3)	(4)	(5)
Triwulan I	3 133	132 789	5 147	151
Triwulan II	3 166	133 721	5 345	167
Triwulan III	3 200	134 578	5 489	174
Triwulan IV	3 237	135 816	5 637	186

Lanjutan Tabel/Continued Table 6.5

PT. PLN ULP Jatiwangi

Bulan Month	Pemerintah / Government	Traksi & Curah / Traction & Bulk	Multiguna / Multifunction
(1)	(6)	(7)	(8)
Triwulan I	664	-	17
Triwulan II	664	-	17
Triwulan III	669	-	18
Triwulan IV	672	-	18

Catatan/Note: ...

Sumber/Source: PT. PLN ULP Majalengka dan ULP Jatiwangi

Tabel
Table 6.6**Banyaknya Kwh Listrik PT. PLN Yang Terjual di Kabupaten
Majalengka Tahun 2021**
*Number of electricity sold in Majalengka Regency in
2021*

PT. PLN ULP Majalengka dan ULP Jatiwangi

Bulan Month	Sosial / Social	Rumah Tangga / Houshold	Bisnis / Business	Industri / Industry
(1)	(2)	(3)	(4)	(5)
Januari / January	189 424 661	9 881 022 223	2 566 776 168	15 457 751 667
Pebruari / February	186 269 059	7 991 196 053	2 256 998 574	14 809 757 432
Maret / March	217 134 095	9 982 798 134	2 646 137 176	17 095 078 421
April / April	223 939 107	10 445 709 393	2 719 685 303	16 464 968 292
Mei / May	227 031 920	11 438 663 985	2 853 278 693	12 943 951 807
Juni / June	226 323 656	10 646 385 074	2 753 311 457	16 610 284 870
Juli / July	214 627 393	10 658 296 958	2 753 920 796	17 437 282 469
Agustus / Augst	247 488 751	10 864 732 637	2 827 611 951	18 615 021 042
September / September	304 841 143	10 835 640 526	2 873 904 838	19 632 083 898
Oktober / October	333 962 103	11 532 307 929	2 986 810 234	20 489 780 265
Nopember / November	319 104 949	10 503 474 928	2 814 628 786	20 470 601 686
Desember / December	317 242 899	11 684 298 011	2 962 359 331	20 774 815 584
Jumlah/Total	3 007 389 736	126 464 525 851	33 015 423 307	210 801 377 433

Lanjutan Tabel/Continued Table 6.6

PT. PLN ULP Majalengka dan ULP Jatiwangi

Bulan Month	Pemerintah / Government	Traksi & Curah / Traction & Bulk	Multiguna / Multifunction
(1)	(6)	(7)	(8)
Januari / January	121 658 906	-	11 815 009
Pebruari / February	109 647 427	-	14 756 532
Maret / March	124 223 618	-	9 295 777
April / April	120 093 267	-	22 103 600
Mei / May	123 858 746	-	13 033 752
Juni / June	122 600 782	-	20 365 275
Juli / July	122 186 771	-	35 202 143
Agustus / Augst	128 440 186	-	20 164 480
September / September	126 935 020	-	32 910 736
Oktober / October	134 924 830	-	50 367 846
Nopember / November	125 390 121	-	23 940 226
Desember / December	155 376 406	-	34 890 832
Jumlah/Total	1 515 336 080	-	288 846 208

Lanjutan Tabel/*Continued Table 6.6*

PT. PLN ULP Majalengka

Bulan <i>Month</i>	Sosial / Social	Rumah Tangga / Houshold	Bisnis / Business	Industri / Industry
(1)	(2)	(3)	(4)	(5)
Januari / <i>January</i>	1 094 636	22 814 109	4 602 349	4 511 226
Pebruari / <i>February</i>	1 020 369	17 743 611	4 077 193	4 170 167
Maret / <i>March</i>	1 160 446	19 343 054	4 492 867	5 081 229
April / <i>April</i>	1 219 055	18 070 861	4 637 350	5 279 944
Mei / <i>May</i>	1 228 877	19 782 161	4 824 733	4 816 476
Juni / <i>June</i>	1 087 685	19 366 907	3 848 320	4 451 146
Juli / <i>July</i>	1 191 929	18 904 280	4 482 715	5 836 924
Agustus / <i>Augst</i>	1 248 606	19 310 577	4 622 398	5 400 151
September / <i>September</i>	1 280 777	18 800 724	4 683 897	4 988 004
Oktober / <i>October</i>	1 405 169	19 667 261	4 993 074	5 237 149
Nopember / <i>November</i>	1 307 185	18 429 945	4 788 925	5 654 063
Desember / <i>December</i>	1 320 469	18 933 375	4 969 225	5 765 544
Jumlah/Total	14 565 203	231 166 865	55 023 046	61 192 023

Lanjutan Tabel/Continued Table 6.6

PT. PLN ULP Majalengka

Bulan Month	Pemerintah / Government	Traksi & Curah / Traction & Bulk	Multiguna / Multifunction
(1)	(6)	(7)	(8)
Januari / January	527 679	-	26 793
Pebruari / February	478 253	-	16 912
Maret / March	584 608	-	33 490
April / April	589 487	-	21 274
Mei / May	570 085	-	17 833
Juni / June	602 172	-	17 008
Juli / July	526 461	-	17 175
Agustus / Augst	582 077	-	21 623
September / September	590 305	-	25 301
Oktober / October	614 369	-	25 945
Nopember / November	572 013	-	28 801
Desember / December	679 489	-	11 805
Jumlah/Total	6 916 998	-	263 960

Lanjutan Tabel/*Continued Table 6.6*

PT. PLN ULP Jatiwangi

Bulan Month	Sosial / Social	Rumah Tangga / Household	Bisnis / Business	Industri / Industry
(1)	(2)	(3)	(4)	(5)
Januari / January	188 330 025	9 858 208 114	2 562 173 819	15 453 240 441
Pebruari / February	185 248 690	7 973 452 442	2 252 921 381	14 805 587 265
Maret / March	215 973 649	9 963 455 080	2 641 644 309	17 089 997 192
April / April	222 720 052	10 427 638 532	2 715 047 953	16 459 688 348
Mei / May	225 803 043	11 418 881 824	2 848 453 960	12 939 135 331
Juni / June	225 235 971	10 627 018 167	2 749 463 137	16 605 833 724
Juli / July	213 435 464	10 639 392 678	2 749 438 081	17 431 445 545
Agustus / Augst	246 240 145	10 845 422 060	2 822 989 553	18 609 620 891
September / September	303 560 366	10 816 839 802	2 869 220 941	19 627 095 894
Oktober / October	332 556 934	11 512 640 668	2 981 817 160	20 484 543 116
Nopember / November	317 797 764	10 485 044 983	2 809 839 861	20 464 947 623
Desember / December	315 922 430	11 665 364 636	2 957 390 106	20 769 050 040
Jumlah/Total	2 992 824 533	126 233 358 986	32 960 400 261	210 740 185 410

Lanjutan Tabel/Continued Table 6.6

PT. PLN ULP Jatiwangi

Bulan Month	Pemerintah / Government	Traksi & Curah / Traction & Bulk	Multiguna / Multifunction
(1)	(6)	(7)	(8)
Januari / January	121 131 227	-	11 788 216
Pebruari / February	109 169 174	-	14 739 620
Maret / March	123 639 010	-	9 262 287
April / April	119 503 780	-	22 082 326
Mei / May	123 288 661	-	13 015 919
Juni / June	121 998 610	-	20 348 267
Juli / July	121 660 310	-	35 184 968
Agustus / Augst	127 858 109	-	20 142 857
September / September	126 344 715	-	32 885 435
Oktober / October	134 310 461	-	50 341 901
Nopember / November	124 818 108	-	23 911 425
Desember / December	154 696 917	-	34 879 027
Jumlah/Total	1 508 419 082	-	288 582 248

Catatan/Note: ...

Sumber/Source: PT. PLN ULP Majalengka dan ULP Jatiwangi

BAB
Chapter
7

PARIWISATA

TOURISM



**Tahun 2021 terdapat 156
restoran yang tersebar
di berbagai kecamatan**
*In 2021 there were 156 scattered
restaurants in various districts*

Sumber : Dinas Perdagangan dan Industri
Source : Departement of trade and industri



PENJELASAN TEKNIS

1. Wisatawan mancanegara (wisman) ialah s e t i a p pengunjung yang mengunjungi suatu negara di luar tempat tinggalnya, didorong oleh satu atau beberapa keperluan tanpa bermaksud memperoleh penghasilan di tempat yang dikunjungi dan lamanya kunjungan tersebut tidak lebih dari satu tahun (12 bulan). Definisi ini mencakup 2 (dua) kategori wisatawan mancanegara, yaitu :
 - a. Wisatawan (turis) ialah setiap pengunjung seperti definisi di atas yang tinggal paling sedikit 24 jam, akan tetapi tidak lebih dari 1 (satu) tahun di tempat yang dikunjungi, dengan maksud antara lain: berlibur, rekreasi, olahraga, bisnis, menghadiri pertemuan, studi, dan kunjungan dengan alasan kesehatan.
 - b. Excursionist ialah setiap pengunjung seperti definisi di atas yang tinggal kurang dari 24 jam di tempat yang dikunjungi (termasuk "Cruise passengers"). Cruise Passengers ialah setiap pengunjung yang tiba di suatu negara di mana mereka tidak menginap di akomodasi yang tersedia di negara tersebut, misalnya dengan kapal laut.

TECHNICAL NOTES

1. *An International Visitor is any person visiting a country other than his usual place of residence for any reason other than for earning income in the country visited, and the length of stay is no more than one year (12 months). This definition covers two categories of foreign visitors, namely:*
 - a. *"Tourist" is any visitor staying for at least 24 hours, but no more than one year, in the country visited, with the intention of visiting, and for any of these purposes: Pleasure, recreation and sports, Business, visiting friends and relatives, missions, attending meetings, conferences, visit for health reasons and study.*
 - b. *"Excursionist" is any visitor staying less than 24 hours in the country visited including, "Cruise Passengers", i.e. visitors arriving in a country without staying in any accommodation available in the visited country.*

2. Rata-rata lama tinggal adalah rata-rata waktu tinggal wisatawan mancanegara di Indonesia untuk satu kali kunjungan.
 3. Usaha penyediaan akomodasi adalah usaha yang menyediakan pelayanan penginapan yang dapat dilengkapi dengan pelayanan pariwisata lainnya. Usaha penyediaan akomodasi dapat berupa hotel, vila, pondok wisata, bumi perkemahan, persinggahan karavan, dan akomodasi lainnya yang digunakan untuk tujuan pariwisata.
2. *Average length of stay is the average stay duration of foreign visitor in Indonesia for one trip.*
 3. *The business of providing accommodation is a business that provides specialty services that can be equipped with other tourism services. It includes hotel, villa, cottage, camping, caravan stop, and other accommodation that are used for tourism purposes.*

<https://majalengkakab.bps.go.id>

ULASAN

Dalam mendukung pembangunan ekonomi suatu wilayah, sector pariwisata memiliki andil yang sangat besar. Dengan memanfaatkan sumber daya alam dan sumber daya manusia yang ada dengan sebaik-baiknya maka suatu daerah dapat menarik para wisatawan baik yang ada di dalam negeri maupun wisatawan asing untuk dating dan berwisata di daerahnya.

Jumlah rumah makan / restoran tahun 2021 yaitu 156 rumah makan.

DESCRIPTION

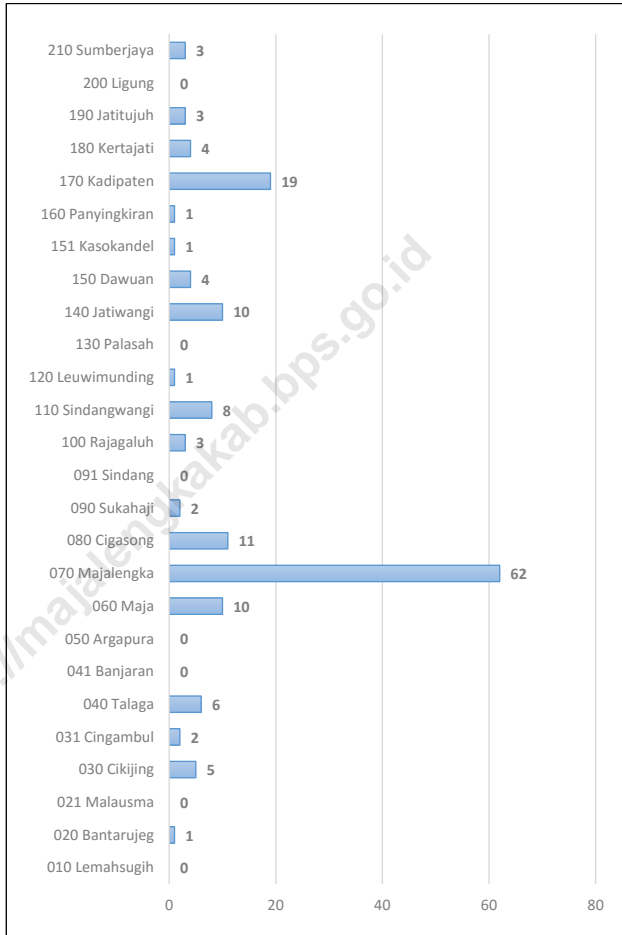
In supporting the economic development of a region, the tourism sector has a very large share. By making the best use of natural resources and existing human resources, an area can attract both domestic and foreign tourists to come and travel in their area.

The number of restaurants in 2021 is 156 restaurants.

<https://majalengkakab.bps.go.id>

Gambar 7.1
Figures

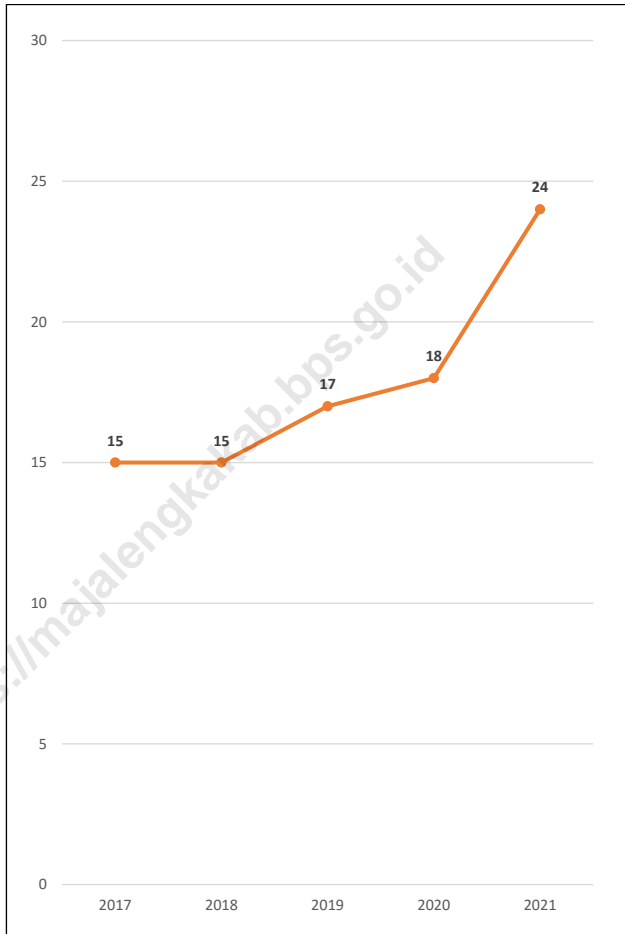
**Jumlah Rumah Makan/Restoran di Kabupaten
Majalengka, 2021**
Number of Restaurants in Majalengka Regency, 2021



Sumber/Source: Dinas Perdagangan dan Industri Kabupaten Majalengka/Departement of Trade and Industry Majalengka Regency

Gambar 7.2
Figures

Perkembangan Hotel dan Penginapan di Kabupaten Majalengka, 2017-2021
Growth of Hotels and Inn in Majalengka Regency, 2017-2021



Sumber/Source: Statistik Distribusi BPS Kabupaten Majalengka

Tabel
Table 7.1

**Jumlah Rumah Makan/Restoran Menurut Kecamatan di
Kabupaten Majalengka, 2018–2021**
*Number of Restaurants by Subdistrict in Majalengka
Regency, 2018–2021*

Kecamatan Subdistrict	2018	2019	2020	2021
(1)	(2)	(3)	(4)	(5)
010 Lemahsugih	-	-	...	-
020 Bantarujeg	1	-	...	1
021 Malausma	-	-	...	-
030 Cikijing	6	7	...	5
031 Cingambul	-	-	...	2
040 Talaga	4	4	...	6
041 Banjaran	-	-	...	-
050 Argapura	-	-	...	-
060 Maja	10	8	...	10
070 Majalengka	66	55	...	62
080 Cigasong	7	6	...	11
090 Sukahaji	2	2	...	2
091 Sindang	-	-	...	-
100 Rajagaluh	4	1	...	3
110 Sindangwangi	6	9	...	8
120 Leuwimunding	1	1	...	1
130 Palasah	-	-	...	-
140 Jatiwangi	17	8	...	10
150 Dawuan	3	1	...	4
151 Kasokandel	-	-	...	1
160 Panyingkiran	1	1	...	1
170 Kadipaten	17	20	...	19
180 Kertajati	1	4	...	4
190 Jatitujuh	4	5	...	3
200 Ligung	-	-	...	-
210 Sumberjaya	1	3	...	3
Kabupaten Majalengka Majalengka Regency	151	135	...	156

Catatan/Note: ...

Sumber/Source: Dinas Perdagangan dan Industri Kabupaten Majalengka/Departement of Trade and Industry Majalengka Regency

Tabel
Table 7.2**Banyaknya Hotel dan Penginapan di Kabupaten
Majalengka, 2000-2021**
*Number of Hotels and Inn in Majalengka Regency, 2000-
2021*

Tahun Years	Banyaknya Penginapan Number of inn	Banyaknya Kamar Number of badroom
(1)	(2)	(3)
2000	9	170
2001	9	161
2002	8	176
2003	8	176
2004	8	192
2005	9	192
2006	9	192
2007	9	193
2008	9	192
2009	9	191
2010	9	190
2011	9	190
2012	9	193
2013	9	197
2014	9	193
2015	9	233
2016	12	401
2017	15	401
2018	15	401
2019	17	505
2020	18	512
2021	24	641

Catatan/Note: ...

Sumber/Source: Statistik Distribusi BPS Kabupaten Majalengka

Tabel
Table 7.3**Daya Tarik Wisata di Kabupaten Majalengka, 2021**
Enchantment of Tourism in Majalengka Regency, 2021

Objek Wisata <i>Tourism Objects</i>	Jenis <i>Type</i>	Alamat <i>Address</i>
(1)	(2)	(3)
1. Gunung Sela	Alam	Kec. Argapura
2. Curug Cicangkrung	Alam	Desa Apuy, Kec. Argapura
3. Bukper Panten	Alam	Desa Argalingga, Kec. Argapura
4. Curug Sawer	Alam	Desa Argalingga, Kec. Argapura
5. Bukit Pendakian Ciremai	Alam	Desa Argamukti, Kec. Argapura
6. Curug Muara Jaya	Alam	Desa Argamukti, Kec. Argapura
7. Panorama Alam Terasing Panyaweyan	Alam	Desa Argamukti, Kec. Argapura
8. Pendakian Gunung Ciremai	Alam	Desa Argamukti, Kec. Argapura
9. Lembah cibunut	Alam	Desa Cibunut, Kec. Argapura
10. Agro	Alam	Desa Cikaracak, Kec. Argapura
11. Panorama sawah	Alam	Desa Heubeulisuk, Kec. Argapura
12. Situ Ciberut	Alam	Desa Mekarwangi, Kec. Argapura
13. Curug Ibut	Alam	Desa Sukadana, Kec. Argapura
14. Grand Canyon	Alam	Desa Sukadana, Kec. Argapura
15. Gua Lalai	Alam	Desa Sukadana, Kec. Argapura
16. Bukit Merkuri/Saang Kaak	Alam	Desa Teja, Kec. Argapura
17. Panorama Gunung Dan Terasing	Alam	Gunung batu, panyaweyan, Cibuluh, Kec. Argapura
18. Curug Cingeundang	Alam	Desa Sangiang, Kec. Banjaran
19. Curug Remis	Alam	Desa Sangiang, Kec. Banjaran
20. Panorama Alam Sawiah	Alam	Desa Sangiang, Kec. Banjaran
21. Situ Sahiang	Alam	Desa Sangiang, Kec. Banjaran
22. Pohon Cinta	Alam	Desa Sunia, Kec. Banjaran
23. Curug Miami	Alam	Desa Sunia Baru, Kec. Banjaran
24. Wana Wisata Pasir Ole ole	Alam	Desa Gunuglarang, Kec. Bantarujeg
25. Bukit Kandaga	Alam	Desa Cipulus, Kec. Cikijing

Lanjutan Tabel/*Continued Table 7.3*

Objek Wisata <i>Tourism Objects</i>		Jenis <i>Type</i>	Alamat <i>Address</i>
(1)	(2)	(3)	
26.	Bukit Pohon Jomblo, Perkebunan Buah Kesemek	Alam	Desa Cipulus, Kec. Cikijing
27.	Puncak Ciinjuk	Alam	Desa Cipulus, Kec. Cikijing
28.	Air Terjun Cibali	Alam	Desa Cikondang, Kec. Cingambul
29.	Mbung Jahim	Alam	Desa Cinta Asih, Kec. Cingambul
30.	Situ Nyi Mas Cincin/Jahim	Alam	Desa Cinta Asih, Kec. Cingambul
31.	Pesona Gunung Bitung	Alam	Desa Wangkelang, Kec. Cingambul
32.	Bendung Rentang	Alam	Desa Panongan, Kec. Jatitujuh
33.	Situ Anggrahan	Alam	Desa Pilangsari, Kec. Jatitujuh
34.	Situ Ranca Beureum	Alam	Desa Pilangsari, Kec. Jatitujuh
35.	Gunung Tilu	Alam	Desa Girimukti, Kec. Kasokandel
36.	Situ Cijaura	Alam	Desa Kertajati, Kec. Kertajati
37.	Bantar Merak High Land	Alam	Desa Bantar Merak, Kec. Leumahsugih
38.	Batu Lawang	Alam	Desa Cigaleuh, Kec. Leumahsugih
39.	Kebun Teh Cipasung	Alam	Desa Cipasung, Kec. Leumahsugih
40.	Situ Cikencong	Alam	Desa Cipasung, Kec. Leumahsugih
41.	Gunung Cakra Buana	Alam	Desa Leumahputih, Kec. Leumahsugih
42.	Ciwanda	Alam	Desa Margajaya, Kec. Leumahsugih
43.	Curug Katumbiri	Alam	Desa Margajaya, Kec. Leumahsugih
44.	Curug Tapak Kuda Simpur	Alam	Desa Sadawani, Kec. Leumahsugih
45.	Batu Uncal	Alam	Desa Sukamaju, Kec. Leumahsugih
46.	Buper Cibaringkeng	Alam	Desa Leuwi Kujang, Kec. Leuwimunding
47.	Marerang	Alam	Desa Leuwimunding, Kec. Leuwimunding
48.	Cadas Gantung	Alam	Desa Mirat, Kec. Leuwimunding
49.	Bukit Petapaan	Alam	Desa Parung Jaya, Kec. Leuwimunding
50.	Bukit Untuk Kemah, Pinus	Alam	Desa Anggrawati, Kec. Maja

Lanjutan Tabel/*Continued Table 7.3*

Objek Wisata <i>Tourism Objects</i>	Jenis <i>Type</i>	Alamat <i>Address</i>
(1)	(2)	(3)
51. Curug Puntang, Hutan Pinus	Alam	Desa Cengal , Kec. Maja
52. Curug Mahpar	Alam	Desa Cipicung, Kec. Maja
53. Curug Goong	Alam	Desa Nunuk, Kec. Maja
54. Panorama Cikebo	Alam	Desa Tegal Sari, Kec. Maja
55. Gunung Karang (Stone Garden)	Alam	Desa Babakan Jawa, Kec. Majalengka
56. Curug Monyet	Alam	Desa Cibodas, Kec. Majalengka
57. Curug Situ Hilang	Alam	Desa Kulur, Kec. Majalengka
58. Curug Cilutung	Alam	Desa Sindamukti, Kec. Majalengka
59. Curug Sempong	Alam	Desa Sindamukti, Kec. Majalengka
60. Kebun Teh	Alam	Desa Cimuncang, Kec. Malausma
61. Bukit Caruy	Alam	Desa Sukadana, Kec. Malausma
62. Hutan Prabu Siliwangi/Talaga Emas	Alam	Desa pajajar, Kec. Rajagaluh
63. Batu Nyongclok	Alam	Desa Payung, Kec. Rajagaluh
64. Cidewata	Alam	Desa Payung, Kec. Rajagaluh
65. Cikadongdong River Tubing (Sport Turisem)	Alam	Desa Payung, Kec. Rajagaluh
66. Curug Cinini	Alam	Desa Payung, Kec. Rajagaluh
67. Gunung Ciwaru	Alam	Desa Payung, Kec. Rajagaluh
68. Kebun Teh Sadarehe	Alam	Desa Payung, Kec. Rajagaluh
69. Pendakian Sadarehe	Alam	Desa Payung, Kec. Rajagaluh
70. Situ Janawi	Alam	Desa Payung, Kec. Rajagaluh
71. Terasering Sawah Nangkrak	Alam	Desa Payung, Kec. Rajagaluh
72. Curug Tonjong	Alam	Desa Teja, Kec. Rajagaluh
73. Situ Cipanten	Alam	Desa Gunung kuning, Kec. Sindang
74. Bukit Alam Hejo	Alam	Desa Pasir Ayu, Kec. Sindang
75. Sumber Air Hangat	Alam	Desa Balagedog, Kec. Sindangwangi

Lanjutan Tabel/*Continued Table 7.3*

Objek Wisata Tourism Objects	Jenis Type	Alamat Address
(1)	(2)	(3)
76. Agro Sinapeul	Alam	Desa Bantaragung, Kec. Sindangwangi
77. Balong Kamulyaan	Alam	Desa Bantaragung, Kec. Sindangwangi
78. Batu Nyongclo	Alam	Desa Bantaragung, Kec. Sindangwangi
79. Buper Awi Lega	Alam	Desa Bantaragung, Kec. Sindangwangi
80. Curug Cipeuteuy	Alam	Desa Bantaragung, Kec. Sindangwangi
81. Curug Leles	Alam	Desa Bantaragung, Kec. Sindangwangi
82. Curug Linggi	Alam	Desa Bantaragung, Kec. Sindangwangi
83. Pasir Cariu	Alam	Desa Bantaragung, Kec. Sindangwangi
84. Puncak Palasan	Alam	Desa Bantaragung, Kec. Sindangwangi
85. Sawah Cukang Baok	Alam	Desa Bantaragung, Kec. Sindangwangi
86. Situ cibulakan	Alam	Desa Bantaragung, Kec. Sindangwangi
87. Situs Batu Asahan	Alam	Desa Bantaragung, Kec. Sindangwangi
88. Tangga Seribu	Alam	Desa Bantaragung, Kec. Sindangwangi
89. Terasering Ciboer	Alam	Desa Bantaragung, Kec. Sindangwangi
90. Situ Resmi	Alam	Desa Jerukleueut, Kec. Sindangwangi
91. Talaga Cileuweung	Alam	Desa Jerukleueut, Kec. Sindangwangi
92. Talaga Herang	Alam	Desa Jerukleueut, Kec. Sindangwangi
93. Talaga Leutik	Alam	Desa Jerukleueut, Kec. Sindangwangi
94. Talaga Loa	Alam	Desa Jerukleueut, Kec. Sindangwangi
95. Wisata Argo Batu Luhur	Alam	Desa Jerukleueut, Kec. Sindangwangi
96. Wisata Tirta Indah	Alam	Desa Jerukleueut, Kec. Sindangwangi
97. Talaga Herang	Alam	Desa Lengkong Kulon, Kec. Sindangwangi
98. Air Terjun Baligo	Alam	Desa Padaherang, Kec. Sindangwangi
99. Air Terjun Leles	Alam	Desa Padaherang, Kec. Sindangwangi
100. Gua Kejayaan	Alam	Desa Padaherang, Kec. Sindangwangi

Lanjutan Tabel/*Continued Table 7.3*

Objek Wisata <i>Tourism Objects</i>	Jenis <i>Type</i>	Alamat <i>Address</i>
(1)	(2)	(3)
101. Situ Cikuda	Alam	Desa Padaherang, Kec. Sindangwangi
102. Talaga Beunteur	Alam	Desa Padaherang, Kec. Sindangwangi
103. Talaga Biru	Alam	Desa Padaherang, Kec. Sindangwangi
104. Batu Luhur	Alam	Desa Sindangwangi, Kec. Sindangwangi
105. Terasering	Alam	Desa Sindangwangi, Kec. Sindangwangi
106. Kebun Durian	Alam	Desa Ujungberung, Kec. Sindangwangi
107. Track Hiking	Alam	Desa Ujungberung, Kec. Sindangwangi
108. Mbung	Alam	Desa Pelabuan, Kec. Sukahaji
109. Curug Ciborete	Alam	Desa Tanjung Sari, Kec. Sukahaji
110. Air Terjun Cilutung	Alam	Desa Campaga, Kec. Talaga
111. Buper Gunung Putri	Alam	Desa Gunung Manik, Kec. Talaga
112. Curug Emas	Alam	Desa Talaga Kulon, Kec. Talaga
113. Kuliner "kue Bangban"	Buatan	Desa Banjaran, Kec. Banjaran
114. Kuliner Kulang Kaling	Buatan	Desa Giri mulya, Kec. Banjaran
115. Kuliner Susu Murni	Buatan	Desa Giri mulya, Kec. Banjaran
116. Kalua Jeruk, Emping Jagung	Buatan	Desa Sangiang, Kec. Banjaran
117. Kuliner Papais Baliung	Buatan	Desa Sunia Baru, Kec. Banjaran
118. Sangraja	Buatan	Kel.Cigasong, Kec. Cigasong
119. Wisata Belanja Jeans	Buatan	Desa Cikijing, Kec. Cikijing
120. Puncak Jugul	Buatan	Desa Cinta Asih, Kec. Cingambul
121. Sentra Keripik (Talas,Singkong, Kacang)	Buatan	Desa Manis, Kec. Cingambul
122. Sentra Keripik (Talas,Singkong, Kacang)	Buatan	Desa Nagarakembang, Kec. Cingambul
123. Sentra Keripik (Talas,Singkong, Kacang)	Buatan	Desa Rawa, Kec. Cingambul
124. Pabrik Gula	Buatan	Desa Jatitujuh, Kec. Jatitujuh
125. Wisata Gagaraji	Buatan	Desa Pangkal, Kec. Jatitujuh

Lanjutan Tabel/*Continued Table 7.3*

Objek Wisata <i>Tourism Objects</i>	Jenis <i>Type</i>	Alamat <i>Address</i>
(1)	(2)	(3)
126. Sumur Dalam	Buatan	Desa Pilangsari, Kec. Jatitujuh
127. Sintren	Buatan	Desa Radegan Wetan, Kec. Jatitujuh
128. Jatiwangi Art Fatory	Buatan	Desa Jatisura, Kec. Jatiwangi
129. Kolam Renang Surya	Buatan	Desa Liang Julang, Kec. Kadipaten
130. Djati Forest	Buatan	Desa Kertajati, Kec. Kertajati
131. Panorama Lemahputih	Buatan	Desa Lemahputih, Kec. Leumahsugih
132. Desa Budaya	Buatan	Desa Patuanan, Kec. Leuwimunding
133. Batu Asahan, Handy craft	Buatan	Desa Cengal , Kec. Maja
134. Paralayang Gunung Panten	Buatan	Desa Sindamukti, Kec. Majalengka
135. Sirkuit/Roadrace	Buatan	Desa Sindamukti, Kec. Majalengka
136. Taman Dirgantara, Taman Munjul Indah, & Bunderan munjul	Buatan	Kel. Majalengka Kulon, Kec. Majalengka
137. Taman Kota Alun-Alun Majalengka	Buatan	Kel. Majalengka Kulon, Kec. Majalengka
138. Waterboom	Buatan	Kel. Majalengka Wetan, Kec. Majalengka
139. Mbung Beber	Buatan	Desa Bayusari, Kec. Malausma
140. Kolam Renang	Buatan	Desa Girimukti, Kec. Malausma
141. Mbung Salahhaur	Buatan	Desa Lebakwangi, Kec. Malausma
142. Mbung Situ Batu	Buatan	Desa Malausma, Kec. Malausma
143. Pembuatan Brem	Buatan	Desa Bantrangsangah, Kec. Panyingkiran
144. Batik Hertielit	Buatan	Desa Cipandung, Kec. Panyingkiran
145. Mangga Gedong Gincu	Buatan	Desa Pasir Muncang, Kec. Panyingkiran
146. Perkebunan Panyingkiran	Buatan	Desa Pasir Muncang, Kec. Panyingkiran
147. Sentra Bibit Buah Dan Sayuran	Buatan	Desa Payung, Kec. Rajagaluh
148. Kerajinan Bambu	Buatan	Desa Balagedog, Kec. Sindangwangi
149. Kerajinan Rotan	Buatan	Desa Balagedog, Kec. Sindangwangi
150. Pembibitan Buah-Buahan	Buatan	Desa Buah Kapas, Kec. Sindangwangi

Lanjutan Tabel/*Continued Table 7.3*

Objek Wisata <i>Tourism Objects</i>	Jenis <i>Type</i>	Alamat <i>Address</i>
(1)	(2)	(3)
151. Potensi Wisata Perikanan	Buatan	Desa Lengkong Kulon, Kec. Sindangwangi
152. Talaga Herang	Buatan	Desa Lengkong Kulon, Kec. Sindangwangi
153. Kerajinan Batu Alam	Buatan	Desa Lengkong Wetan , Kec. Sindangwangi
154. Potensi Wisata Perikanan	Buatan	Desa Lengkong Wetan , Kec. Sindangwangi
155. Kerajinan Rotan	Buatan	Desa Leuwilaja, Kec. Sindangwangi
156. Track Motorcross	Buatan	Desa Ujungberung, Kec. Sindangwangi
157. Kuliner Tahu Talaga	Buatan	Desa Talaga Wetan, Kec. Talaga
158. Kolam Renang Putri Borneo	Buatan	Desa Majasari , Kec. Ligung
159. Makam Leluhur Kabupaten Maja/Bupati Pertama	Budaya	Desa Gunung Wangi, Kec. Argapura
160. Makam Nyiratu Pamerat Sari	Budaya	Desa Sukasari Kaler, Kec. Argapura
161. Makam Buyut Israh	Budaya	Desa Sukasari Kidul, Kec. Argapura
162. Makam Keramat Arya Saring Singan	Budaya	Desa Banjaran, Kec. Banjaran
163. Makam Cipager Pakih Ibrahim	Budaya	Desa Cimeong, Kec. Banjaran
164. Makam Keramat Sunan Wanaperih	Budaya	Desa Kagok, Kec. Banjaran
165. Kesenian Pencak Silat	Budaya	Desa Sangiang, Kec. Banjaran
166. Makam Keramat Sunan Parung	Budaya	Desa Sangiang, Kec. Banjaran
167. Pesta Panen"Pareresan" Sangiang	Budaya	Desa Sangiang, Kec. Banjaran
168. Munjung (Pesta Wayang Kulit)	Budaya	Desa Biawak, Kec. Jatitujuh
169. Genjring Akrobat Kuda Jaya	Budaya	Desa Jatitujuh, Kec. Jatitujuh
170. Konser Kampung	Budaya	Desa Jatitujuh, Kec. Jatitujuh
171. Pabrik Gula	Budaya	Desa Jatitujuh, Kec. Jatitujuh
172. Makam Buyut Jaka Kusumah	Budaya	Desa Panongan, Kec. Jatitujuh
173. Sumur Dalam	Budaya	Desa Pilangsari, Kec. Jatitujuh
174. Kampung Bambu	Budaya	Desa Putri Dalem, Kec. Jatitujuh
175. Sintren	Budaya	Desa Radegan Wetan, Kec. Jatitujuh

Lanjutan Tabel/*Continued Table 7.3*

Objek Wisata <i>Tourism Objects</i>	Jenis <i>Type</i>	Alamat <i>Address</i>
(1)	(2)	(3)
176. Makam Buyut Kyai Arsitem	Budaya	Desa Sumber Wetan, Kec. Jatitujuh
177. Muludan	Budaya	Desa Sumber Wetan, Kec. Jatitujuh
178. Sumur Sidu	Budaya	Desa Sumber Wetan, Kec. Jatitujuh
179. Jatiwangi Art Fatory	Budaya	Desa Jatisura, Kec. Jatiwangi
180. Batik Jatiwangi	Budaya	Desa Loji, Kec. Jatiwangi
181. Genjring Dangdut	Budaya	Desa Babakan, Kec. Kertajati
182. Seni Akar Limbah	Budaya	Desa Mekarjaya, Kec. Kertajati
183. Desa Budaya	Budaya	Desa Patuanan, Kec. Leuwimunding
184. Kain Tenun Nunuk	Budaya	Desa Nunuk, Kec. Maja
185. Makam Pangeran Muhamad	Budaya	Kel. Cicurug, Kec. Majalengka
186. Batik Mirantheni	Budaya	Kel. Majalengka Kulon, Kec. Majalengka
187. Batik Hertielit	Budaya	Desa Cipandung, Kec. Panyingkiran
188. Makam Syeh Maulana Mansyur	Budaya	Desa Sadomas, Kec. Rajagaluh
189. Makam Buyut Pokek	Budaya	Desa Teja, Kec. Rajagaluh
190. Situs Balong Gede	Budaya	Desa Bantaragung, Kec. Sindangwangi
191. Buyut Buntu	Budaya	Desa Ciomas, Kec. Sukahaji
192. Rumah Adat Panjalin	Budaya	Desa Panjalin Kidul, Kec. Sumberjaya
193. Nyiram Pusaka Memandikan Keramat	Budaya	Desa Talaga Kulon, Kec. Talaga
194. Benda Sejarah Peninggalan Kerajaan Talaga	Budaya	Desa Talaga Wetan, Kec. Talaga
195. Makam Eyang Nata Kusuma	Budaya	Desa Talaga Wetan, Kec. Talaga
196. Makam Eyang Sacanata	Budaya	Desa Talaga Wetan, Kec. Talaga
197. Museum Talaga Manggung	Budaya	Desa Talaga Wetan, Kec. Talaga

Catatan/*Note*: ...

Sumber/*Source*: Dinas Pariwisata dan Kebudayaan Kabupaten Majalengka/ Department of Tourism and Culture Majalengka Regency



Panjang Jalan Menurut Kondisi Jalan
di Kabupaten Majalengka 2021
*Length of Roads by Road Condition
in Majalengka Regency, 2021*

Baik
Good **696,726 km**

Sedang
Moderate **110,794 km**

Rusak
Damaged **94,806 km**

Rusak Berat
Severely Damaged
16,850 km

Panjang Jalan Menurut Jenis Permukaan
Jalan di Kabupaten Majalengka, 2021
*Length of Roads by Type of Road Surface
in Majalengka Regency, 2021*

Aspal
Pavement **844,571 km**

Kerikil
Gravel **16,85 km**

PENJELASAN TEKNIS

1. Kendaraan bermotor adalah setiap kendaraan yang digerakkan oleh peralatan teknik yang ada pada kendaraan tersebut, digunakan untuk angkutan orang atau barang di atas jalan raya selain kendaraan di atas rel. Kendaraan bermotor yang dicatat adalah semua kendaraan kecuali kendaraan bermotor TNI/Polri dan Korps Diplomatik.
2. Kereta api adalah kendaraan dengan tenaga gerak (listrik, diesel atau tenaga uap) yang berjalan sendiri maupun dirangkai dengan kendaraan lain, yang bergerak di atas rel, terdiri dari kereta penumpang dan barang.
3. Kantor Pos adalah tempat pemberi pelayanan komunikasi tertulis dan atau surat elektronik, layanan paket, layanan logistik, layanan transaksi keuangan, dan layanan keagenan pos untuk kepentingan umum. Rumah pos berfungsi sama seperti kantor pos dan kantor pos pembantu, bedanya rumah pos biasanya terletak di daerah terpencil.
4. Telekomunikasi adalah setiap pemancaran, pengiriman dan atau penerimaan dari setiap informasi dalam bentuk tanda-tanda, isyarat, tulisan, gambar, suara dan bunyi melalui sistem kawat, optik, radio atau sistem elektromagnetik lainnya.

TECHNICAL NOTES

1. *Motor vehicles are any kind of vehicles motorized by machine set up in those vehicles, they are usually used for transporting peoples or goods on roads except vehicles moving along a railway line. The data cover all kinds of motor vehicles except those belong to Indonesia Army Force Indonesian State Police and Diplomatic Corps.*
2. *Train is a coach or a number of coaches joined together, moving along a railway line. It can be passenger train or freight train.*
3. *Post Office is a service provider facility of written communication and or electronic mail, parcel service, logistics services, financial transaction services, and postal services to the public. Postal house has the same function as the post office and subsidiary of post office, the difference is that postal house is usually located in remote areas.*
4. *Telecommunication includes every transmitting, delivering and or receiving from every information of marking, signal, article, picture, sound and voice through strand of wire system, optic, radio or other electromagnetic system.*

ULASAN**DESCRIPTION**

Jalan merupakan prasarana pengangkutan darat yang penting guna memperlancar kegiatan perekonomian Tersedianya jalan yang berkualitas akan meningkatkan usaha pembangunan khususnya dalam upaya memudahkan mobilitas penduduk dan memperlancar lalu lintas barang suatu daerah ke daerah lain

Panjang jalan kabupaten tahun 2021 Secara keseluruhan 918,726 km.

Bila dilihat dari kondisinya pada tahun 2021, tercatat jalan kabupaten yang berkondisi baik 696,726 Km dan sisanya berkondisi sedang, rusak dan rusak berat

Jumlah angkutan umum yang ada di Kabupaten Majalengka tahun 2021 yaitu 1.723 buah, yang terdiri dari 810 angkutan pedesaan, angkutan perkotaan 112, angkutan kota 227, dan 347 AKDP

Produksi POS berupa paket pos dalam negeri pada Tahun 2021 mengalami peningkatan dibanding tahun sebelumnya dan yang lainnya mengalami penurunan

Jumlah tower telekomunikasi di Kabupaten Majalengka ada sebanyak 309 buah, yang terbanyak adalah mitratel sebanyak 93 buah, diikuti TBG 83, untuk lebih jelasnya bisa di lihat di Tabel 8.2.4

Road is an important facility for landtransportation in order to run economy activity smoothly The availability of qualityed road will increase the development,especially enabling people mobility and goods movement from an area to other areas

The total length of district roads in 2021 is 918,726 km.

If we see the condition of the road in 2021, it is recorded that the district roads are in good condition 696,726 Km and the rest are in moderate condition, damaged and heavily damaged.

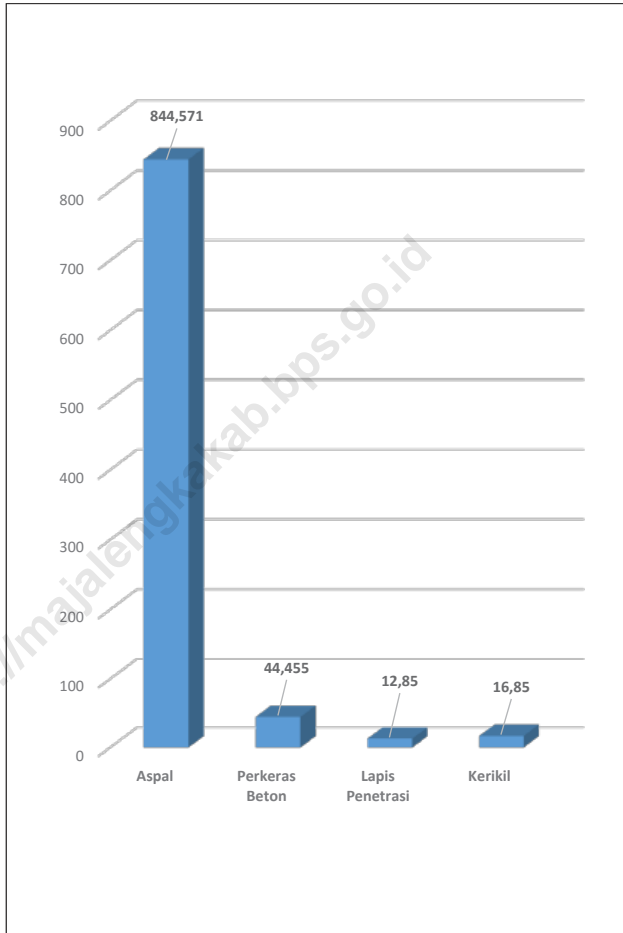
The number of public transportation in Majalengka Regency in 2021 are 1,723 units, consisting of 810 rural transportation, 112 urban transportation, 227 city transportation, and 347 AKDP

The production of POS which the form of domestic packages in 2021 is increasing compared to the previous year and the other is decreasing.

Humber of tower of telecommunication in Majalengka Regency is 309 units,and the most number be longs to mitratel,which is 93 units, followed by TBG 83 units,for details can be seen on table 8.2.4

Gambar 8.1
Figures

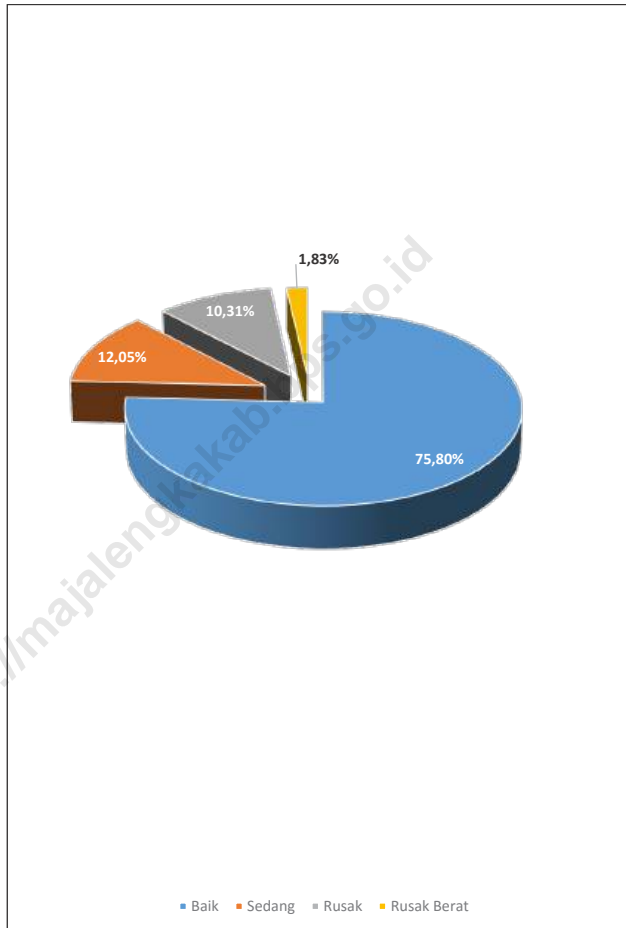
Panjang Jalan Menurut Jenis Permukaan Jalan di Kabupaten Majalengka (km), 2021
Length of Roads by Type of Road Surface in Majalengka Regency (km), 2021



Sumber/Source: Dinas PUTR Kabupaten Majalengka/Office of PUTR Majalengka

Gambar 8.2
Figures

Persentase Panjang Jalan Menurut Kondisi Jalan di Kabupaten Majalengka (km), 2021
Percentage of Roads by Condition of Roads in Majalengka Regency (km), 2021



Sumber/Source: Dinas PUTR Kabupaten Majalengka/Office of PUTR Majalengka

8.1 TRANSPORTASI TRANSPORTATION

Tabel 8.1.1 Panjang Jalan¹ Menurut Tingkat Kewenangan Pemerintahan di Kabupaten Majalengka (km), 2019–2021
Length of Roads¹ by Level of Government Authority in Majalengka Regency (km), 2019–2021

Tingkat Kewenangan Pemerintahan Level of Government Authority	2019	2020	2021
(1)	(2)	(3)	(4)
Negara ² /State ²	25,985
Provinsi/Province	135,729	125,830	125,830
Kabupaten/Kota Regency/Municipality	918,730	918,726	918,726
Jumlah/Total	1 080,444

Catatan/Note: ¹ Data tidak termasuk panjang jalan tol/Excluding toll road

² Berdasarkan Keputusan Menteri Pekerjaan Umum dan Perumahan Rakyat No. 248/KPTS/M/2016/Based on Public Work and Public Housing Ministerial Decree No. 248/KPTS/M/2016

Sumber/Source: Dinas PUTR Kabupaten Majalengka/Office of PUTR Majalengka

Tabel 8.1.2 Panjang Jalan Menurut Jenis Permukaan Jalan di Kabupaten Majalengka (km), 2019–2021
Table 8.1.2 Length of Roads by Type of Road Surface in Majalengka Regency (km), 2019–2021

Jenis Permukaan Jalan Type of Road Surface	2019	2020	2021
(1)	(2)	(3)	(4)
Aspal/Paved	837,971	847,971	844,571
Perkeras Beton/	44,455	44,455	44,455
Lapis Penetrasi/Macadam	27,4	20,4	12,85
Kerikil/Gravel	8,9	5,9	16,85
Tanah/Soil	-	-	-
Lainnya/Others	-	-	-
Jumlah/Total	918,726	918,726	918,726

Catatan/Note: ...

Sumber/Source: Dinas PUTR Kabupaten Majalengka/Office of PUTR Majalengka

Tabel
Table 8.1.3

**Panjang Jalan Menurut Kondisi Jalan di Kabupaten
Majalengka (km), 2019–2021**
*Length of Roads by Condition of Roads in Majalengka
Regency (km), 2019–2021*

Kondisi Jalan <i>Condition of Roads</i>	2019	2020	2021
(1)	(2)	(3)	(4)
Baik/ <i>Good</i>	625,650	580,354	696,726
Sedang/ <i>Moderate</i>	145,350	190,459	110,794
Rusak/ <i>Damage</i>	61,826	87,683	94,806
Rusak Berat/ <i>Severely Damage</i>	85,900	60,230	16,850
Jumlah/<i>Total</i>	918,726	918,726	918,726

Catatan/*Note*: ...

Sumber/*Source*: Dinas PUTR Kabupaten Majalengka/*Office of PUTR Majalengka*

Tabel 8.1.4 Jumlah Kendaraan Bermotor Menurut Jenis Di Kabupaten Majalengka Tahun 2017-2021
Number of Motor Vehicles by Kind of vehicles in Majalengka Regency, 2017-2021

Jenis Kendaraan Kind of vehicles	2017	2018	2019	2020	2021
(1)	(2)	(3)	(4)	(5)	(6)
Roda 2 2 wheels	323 718	345 778	335 874	342 526	333 164
Sedan, Jeep, Mini Bus, dan sejenisnya	15 739	17 699	19 485	20 966	22 293
Bus, Microbus, Mikrolet, Truk dan sejenisnya	10 379	10 969	10 849	10 758	10 010
Kendaraan Umum Semua Jenis	3 965	3 980	3 888	3 897	3 593
PLAT MERAH					
Roda 2 2 wheels	2 005	2 030	1 753	1 732	1 673
Roda 4 4 wheels	389	321	363	387	485

Catatan/Note: ...

Sumber/Source: Badan Pendapatan Daerah Jabar Wilayah Kabupaten Majalengka/ Regional Revenue Office Jawa Barat in Majalengka

Tabel 8.1.5 Jumlah Angkutan Umum Di Kabupaten Majalengka Tahun 2020-2021
Table *Number of public transportation in Majalengka Regency 2020-2021*

Jenis angkutan Trayek <i>Designated public transport</i>	2020	2021
(1)	(2)	(3)
1. Angkutan Pedesaan	810	810
2. Angkutan Perkotaan	112	112
3. Angkutan Kota	227	227
1 A	52	52
1 B	94	94
1 C	68	68
1 D	13	13
4. AKDP	305	347
5. AKAP	-	-
Jumlah / Total	1 681	1 723

Catatan/Note: ...

Sumber/Source: Dinas Perhubungan Kabupaten Majalengka/ *Department of Transportation Majalengka*

Tabel 8.1.6 Jumlah Kendaraan Angkutan Jalan Raya di Kabupaten Majalengka, 2020-2021
Table *Number of Highway Transportation Vehicles in Majalengka Regency, 2020-2021*

Jenis angkutan Trayek <i>Designated public transport</i>	2020	2021
(1)	(2)	(3)
A. Kendaraan Bermotor yang telah melakukan Uji/Kir		
- Bus	126	105
- Truck	3 183	2 908
- Microlet	838	745
- Angkutan Kota	676	503
- Angkutan Pedesaan	68	29
- Kend. Roda 2 atau 3	-	-
- Lainnya	-	-
B. Kendaraan Tak Bermotor		
- Becak	-	-
- Dokar	-	-

Catatan/Note: ...

Sumber/Source: Dinas Perhubungan Kabupaten Majalengka/ Department of Transportation Majalengka

8.2 KOMUNIKASI COMMUNICATION

Tabel 8.2.1 Jumlah Kantor Pos Pembantu Menurut Kecamatan di Kabupaten Majalengka, 2017–2021
Number of Post Offices Subsidiaries by Subdistrict in Majalengka Regency, 2017–2021

Kecamatan Subdistrict	2017	2018	2019	2020	2021
(1)	(2)	(3)	(4)	(5)	(6)
010 Lemahsugih	-	-	-	-	-
020 Bantarujeg	1	1	1	1	1
021 Malausma	-	-	-	-	-
030 Cikijing	1	1	1	1	1
031 Cingambul	1	1	1	1	1
040 Talaga	1	1	1	1	1
041 Banjaran	-	-	-	-	-
050 Argapura	-	-	-	-	-
060 Maja	1	1	1	1	1
070 Majalengka	1	1	1	1	1
080 Cigasong	-	-	-	-	-
090 Sukahaji	1	1	1	1	1
091 Sindang	-	-	-	-	-
100 Rajagaluh	1	1	1	1	1
110 Sindangwangi	1	1	1	1	1
120 Leuwimunding	1	1	1	1	1
130 Palasah	1	1	1	1	1
140 Jatiwangi	1	1	1	1	1
150 Dawuan	-	-	-	-	-
151 Kasokandel	1	1	1	1	1
160 Panyingkiran	1	1	1	1	1
170 Kadipaten	1	1	1	1	1
180 Kertajati	1	1	1	1	1
190 Jatitujuh	1	1	1	1	1
200 Ligung	1	1	1	1	1
210 Sumberjaya	1	1	1	1	1
Kabupaten Majalengka	19	19	19	19	19

Catatan/Note: ...

Sumber/Source: PT. Pos Indonesia Majalengka/Post Office in Majalengka Regency

Tabel 8.2.2 **Produksi Pos Menurut Jenisnya di Kabupaten Majalengka, 2017 - 2021**
Table 8.2.2 **Post Production based on its kind in Majalengka Regency, 2017- 2021**

Jenis Produksi Pos <i>Type of Postal Production</i>	2017	2018	2019	2020	2021
(1)	(2)	(3)	(4)	(5)	(6)
I. Surat Pos/Letter					
a. Dalam Negeri/ <i>Domestic</i>					
- Biasa/ <i>Ordinary</i>	14 071	14 400	8 711	2 721	1 586
- Tercatat/ <i>Recorded</i>	-	-	-	-	-
- Kilat Biasa/ <i>Ordinary Package</i>	1 301	6 770	2 451	1 720	1 021
- Kilat Khusus/ <i>Special Package</i>	71 800	27 124	89 027	78 894	11 860
b. Luar Negeri/ <i>Foreign</i>					
- Biasa/ <i>Ordinary</i>	161	396	241	194	80
- Tercatat/ <i>Recorded</i>	259	451	481	384	127
II. Paket Pos/Package					
a. Dalam Negeri/ <i>Domestic</i>					
	11 647	27 246	42 901	31 542	52 986
b. Luar Negeri/ <i>Foreign</i>					
	1 559	1 116	891	1 176	456
III. Wesel Pos/Bills Post					
a. Dikirim/ <i>Sent</i>					
	28 084	19 234	31 190	41 370	28 063
b. Dibayar/ <i>Paid</i>					
	169 698	126 673	96 024	77 870	56 411

Catatan/Note: ...

Sumber/Source: PT. Pos Indonesia Majalengka/*Post Office in Majalengka Regency*

Tabel
Table 8.2.3

Jumlah Surat Pos, Paket Pos, dan Wesel Pos yang Dikirim dan Diterima di Kabupaten Majalengka, 2021
Number Letter Post, Parcel Post, and Money Order Sent and Received in Majalengka Regency, 2021

Jenis Pos <i>Kind Of Post</i>	Satuan <i>Unit</i>	Dikirim <i>Delivered</i>	Diterima <i>Received</i>
(1)	(2)	(3)	(4)
I. Surat Pos/ <i>Letter</i>			
a. Dalam Negeri/ <i>Domestic</i>			
- Biasa/ <i>Ordinary</i>	Lembar	342	611
- Tercatat/ <i>Recorded</i>	Lembar	-	-
- Kilat Biasa/ <i>Ordinary Package</i>	Lembar	204	178
- Kilat Khusus/ <i>Special Package</i>	Lembar	14 467	24 228
- Kilat Tercatat	Lembar	-	-
- Facsimile	Lembar	-	-
b. Luar Negeri/ <i>Foreign</i>			
- Biasa/ <i>Ordinary</i>	Lembar	80	86
- Tercatat/ <i>Recorded/EMS</i>	Lembar	127	139
II. Paket Pos/ <i>Package</i>			
a. Dalam Negeri/ <i>Domestic</i>	Koli	52.986	72 189
b. Luar Negeri/ <i>Foreign</i>	Koli	456	1 015
III. Wesel Pos/ <i>Bills Post</i>			
a. Dikirim/ <i>Sent</i>	Rupiah	17 395 877 651	-
b. Dibayar/ <i>Paid</i>	Rupiah	-	236 682 279 150

Catatan/Note: ...

Sumber/Source: PT. Pos Indonesia Majalengka/*Post Office in Majalengka Regency*

Tabel 8.2.4 Jumlah Tower Telekomunikasidi Kabupaten Majalengka, 2021
Table **8.2.4** **Number of tower of Telecommunication in Majalengka Regency in 2021**

Nama Provider Name of provider	Jumlah Unit Number
(1)	(2)
Telkomsel	17
TBG	83
Protelindo	59
XL	2
Indosat	8
SIP	13
STP	3
Mitratel	93
IBS	13
Indosiar	1
Centratama	9
Metro TV	1
Lasmana Swasti Prashida	5
Hutchison	2
Jumlah /Total 2021	309
2020	299
2019	263
2018	238
2017	238

Catatan/Note: ...

Sumber/Source: Dinas Komunikasi dan Informatika Kabupaten Majalengka



Perkembangan Posisi Pinjaman Rupiah Menurut Sektor
Ekonomi di Lokasi Proyek Kabupaten Majalengka

2021

*Banking Credit Outstanding Developments by Economic
Sector In Majalengka Regency*

16.421.783

Juta Rupiah/Million Rupiah

Perdagangan Besar dan
Eceran, Reparasi Mobil
dan Motor
*Whole sale and retail trade,
repair of motor vehicle
and motorcycles*



Industri Pengolahan
Manufacturing Industri

5.268.466

Juta Rupiah / Million Rupiah

Desember / December

PENJELASAN TEKNIS

1. Koperasi merupakan sebuah badan hukum atau organisasi ekonomi yang berasaskan kekeluargaan dan bertujuan untuk mensejahterakan anggotanya..
2. KUD adalah suatu Koperasi serba usaha yang beranggotakan penduduk desa dan berlokasi didaerah pedesaan, daerah kerjanya biasanya mencakup satu wilayah kecamatan.
3. KPRI adalah koperasi yang didirikan oleh pegawai negeri serta dikelola untuk kepentingan pegawai negeri.
4. KOPKAR atau Koperasi karyawan adalah sebuah koperasi yang berada di sebuah perusahaan tertentu. Anggota koperasi ini adalah para karyawan dari perusahaan tersebut.
5. Koperasi Pasar (Koppas) adalah jenis koperasi yang anggotanya terdiri dari para pedagang pasar. Bentuk koperasi koperasi pasar dapat berupa koperasi simpan pinjam yang menyediakan pinjaman modal bagi para pedagang.

TECHNICAL NOTES

1. *A cooperative is a legal entity or economic organization based on kinship and aims at the welfare of its members.*
2. *KUD is a multi-business cooperative consisting of villagers and located in a rural area, the working area usually covers one sub-district area.*
3. *KPRI is a cooperative established by civil servants and managed for the benefit of civil servants.*
4. *KOPKAR or Koperasi employee is a cooperative that is in a particular company. The members of the cooperative are the employees of the company.*
5. *Market Cooperative (Koppas) is a type of cooperative whose members consist of market traders. The form of market cooperative cooperatives can be savings and loan cooperatives that provide capital loans to traders*

ULASAN

Kontribusi Bank dalam pembangunan sangat signifikan dalam menggerakkan roda perekonomian Bank sebagai lembaga finansial akan menarik dunia bisnis sebagai mitra untuk meningkatkan investasinya sehingga saling memperoleh keuntungan Di lain pihak, secara makro akan meningkatkan Nilai Tambah Bruto.

Salah satu faktor utama untuk membiayai pembangunan daerah adalah penerimaan pemerintah daerah Penerimaan pemerintah daerah bersumber dari pendapatan asli daerah berupa pajak daerah dan bantuan pemerintah pusat Tolok ukur meningkatnya kegiatan pembangunan suatu daerah dapat diamati dari realisasi pengeluaran pemerintah daerah, yang terdiri dari pengeluaran rutin dan pengeluaran pembangunan.

DESCRIPTION

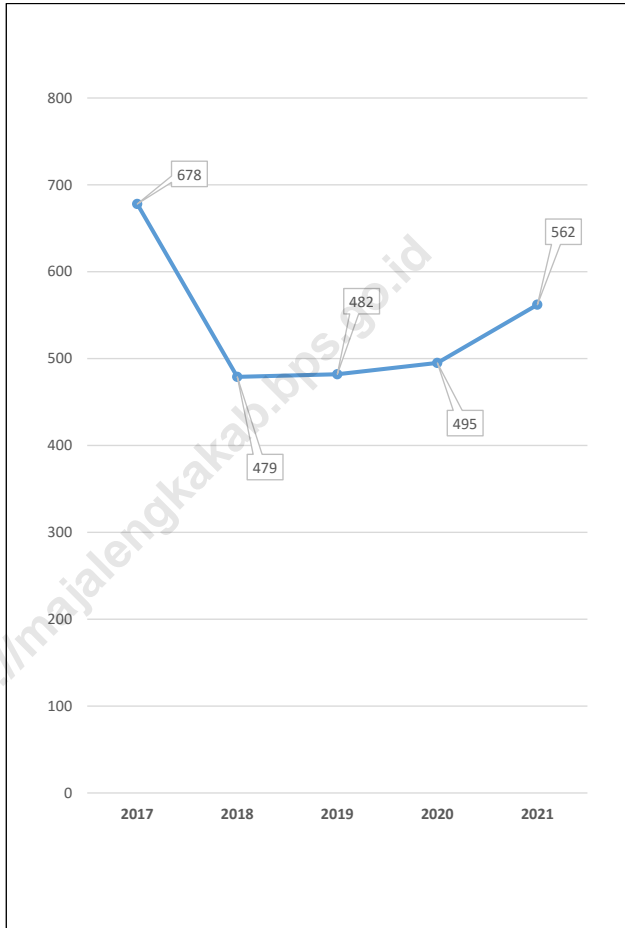
Bank gives a significant contribution to the economy development Bank as a financial institution will attract business as partner to increase its investment in order to get profit each other On the other hand, in macro, it will increase added value gross

One of main factors to finance development is local government income The local government income is coming from local income (PAD) in the form of tax and government aid The measuring rod of the increase of development can be observed from the realization of local government spending, which consist of routine spending and development spending.

<https://majalengkakab.bps.go.id>

Gambar 9.1
Figures

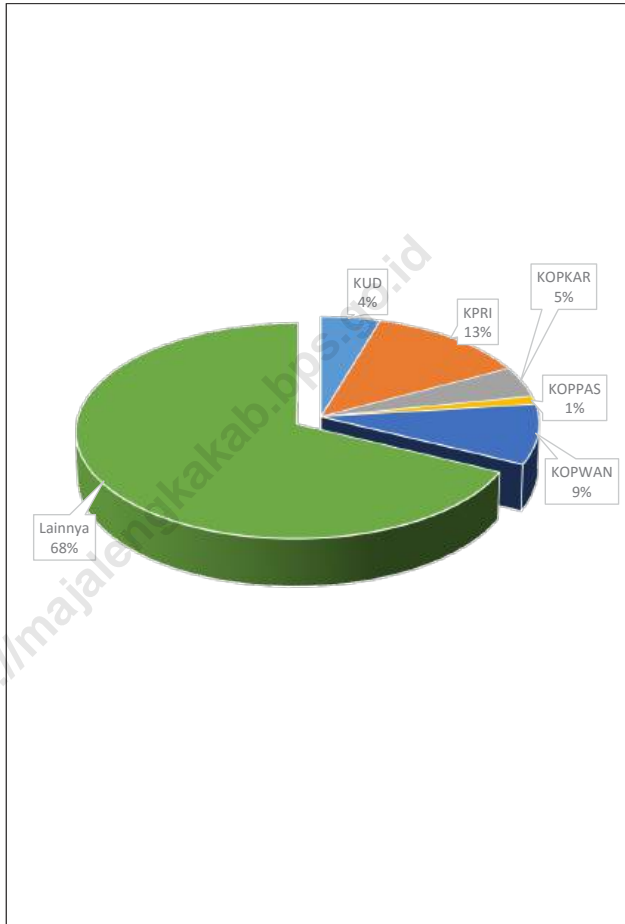
Perkembangan Jumlah Koperasi Menurut Kecamatan di Kabupaten Majalengka, 2017–2021
Number of Cooperative by Subdistrict in Majalengka Regency, 2017–2021



Sumber/Source: Dinas Ketenagakerjaan, Koperasi dan UKM Kabupaten Majalengka /Department of manpower cooperatives and micro and small enterprises, Majalengka Regency

Gambar 9.2
Figures

Persentase Koperasi Menurut Jenis Koperasi di Kabupaten Majalengka, 2021
Number of Cooperative by Kind of Cooperative in Majalengka Regency, 2021



Sumber/Source: Dinas Ketenagakerjaan, Koperasi dan UKM Kabupaten Majalengka /Department of manpower cooperatives and micro and small enterprises, Majalengka Regency

Tabel 9.1
Table

Jumlah Koperasi Menurut Kecamatan di Kabupaten Majalengka, 2017–2021
Number of Cooperative by Subdistrict in Majalengka Regency, 2017–2021

Kecamatan Subdistrict	2017	2018	2019	2020	2021
(1)	(2)	(3)	(4)	(5)	(6)
010 Lemahsugih	30	22	21	22	26
020 Bantarujeg	30	22	21	22	22
021 Malausma	10	9	10	9	13
030 Cikijing	37	21	22	22	22
031 Cingambul	15	7	7	7	7
040 Talaga	27	22	21	22	27
041 Banjaran	18	11	11	13	16
050 Argapura	14	8	6	12	13
060 Maja	25	19	16	19	23
070 Majalengka	129	98	99	98	105
080 Cigasong	25	22	20	22	23
090 Sukahaji	18	11	11	11	13
091 Sindang	9	7	7	18	8
100 Rajagaluh	23	16	19	14	19
110 Sindangwangi	14	12	12	8	15
120 Leuwimunding	18	13	13	13	15
130 Palasah	22	14	14	15	21
140 Jatiwangi	34	24	25	25	29
150 Dawuan	19	11	13	11	13
151 Kasokandel	9	9	10	10	11
160 Panyingkiran	10	7	12	7	11
170 Kadipaten	34	20	21	20	21
180 Kertajati	29	18	18	18	26
190 Jatitujuh	37	25	23	26	27
200 Ligung	20	14	14	14	17
210 Sumberjaya	22	17	16	17	19
Kabupaten Majalengka	678	479	482	495	562

Catatan/Note: Data sementara sebelum rekonsiliasi data

Sumber/Source: Dinas Ketenagakerjaan, Koperasi dan UKM Kabupaten Majalengka /Department of manpower cooperatives and micro and small enterprises, Majalengka Regency

Tabel
Table 9.2**Jumlah Koperasi Menurut Status di Kabupaten
Majalengka, 2021**
*Number of Cooperative by State in Majalengka Regency,
2021*

Kecamatan Subdistrict	Aktif		Tidak Aktif		Jumlah
	RAT	Tidak RAT	Dibina	Beku	
(1)	(2)	(3)	(4)	(5)	(6)
010 Lemahsugih	2	8	8	8	26
020 Bantarujeg	2	4	11	5	22
021 Malausma	-	4	1	8	13
030 Cikijing	-	3	8	11	22
031 Cingambul	-	2	1	4	7
040 Talaga	4	9	5	9	27
041 Banjaran	1	7	3	5	16
050 Argapura	-	9	3	1	13
060 Maja	2	6	4	11	23
070 Majalengka	30	33	6	36	105
080 Cigasong	6	3	8	6	23
090 Sukahaji	3	4	3	3	13
091 Sindang	-	3	4	1	8
100 Rajagaluh	5	6	1	7	19
110 Sindangwangi	4	3	3	5	15
120 Leuwimunding	5	3	-	7	15
130 Palasah	1	9	7	4	21
140 Jatiwangi	9	4	11	5	29
150 Dawuan	1	3	3	6	13
151 Kasokandel	1	4	2	4	11
160 Panyingkiran	1	5	3	2	11
170 Kadipaten	4	2	4	11	21
180 Kertajati	2	10	4	10	26
190 Jatitujuh	6	4	5	12	27
200 Ligung	-	3	5	9	17
210 Sumberjaya	1	9	1	8	19
Kabupaten Majalengka	90	160	114	198	562

Catatan/Note: Data sementara sebelum rekonsiliasi data

Sumber/Source: Dinas Ketenagakerjaan, Koperasi dan UKM Kabupaten Majalengka /Department of manpower cooperatives and micro and small enterprises, Majalengka Regency

Tabel
Table 9.3**Jumlah Koperasi Menurut Jenis Koperasi dan Kecamatan di Kabupaten Majalengka, 2021**
Number of Cooperative by Kind of Cooperative and Subdistrict in Majalengka Regency, 2021

Kecamatan Subdistrict	Jenis Koperasi/ Kind of Cooperative						Jumlah Total
	KUD	KPRI	KOPKAR	KOPPAS	KOPWAN	Lainnya Other	
(1)	(2)	(3)	(4)	(5)	(6)	(6)	(7)
010 Lemahsugih	1	1	-	-	2	22	26
020 Bantarujeg	1	1	-	-	4	16	22
021 Malasma	-	-	-	-	4	9	13
030 Cikijing	1	2	1	1	-	17	22
031 Cingambul	1	-	-	-	-	6	7
040 Talaga	1	6	-	1	3	16	27
041 Banjaran	1	1	-	-	3	11	16
050 Argapura	1	1	-	-	-	11	13
060 Maja	1	3	1	1	2	15	23
070 Majalengka	1	29	14	-	9	52	105
080 Cigasong	1	4	-	1	4	13	23
090 Sukahaji	1	2	-	-	2	8	13
091 Sindang	-	-	-	-	-	8	8
100 Rajagaluh	1	4	-	-	-	14	19
110 Sindangwangi	1	-	1	-	1	12	15
120 Leuwimunding	1	3	-	1	1	9	15
130 Palasah	1	-	-	-	4	16	21
140 Jatiwangi	2	4	1	1	1	20	29
150 Dawuan	1	1	1	-	2	8	13
151 Kasokandel	-	1	2	-	1	7	11
160 Panyingkiran	2	-	-	-	-	9	11
170 Kadipaten	1	3	1	1	1	14	21
180 Kertajati	2	1	-	-	2	21	26
190 Jatitujuh	1	2	1	-	1	22	27
200 Ligung	1	1	1	-	3	11	17
210 Sumberjaya	1	1	2	-	1	14	19
Kabupaten Majalengka	26	71	26	7	51	381	562

Catatan/Note: Data sementara sebelum rekonsiliasi data

Sumber/Source: Dinas Ketenagakerjaan, Koperasi dan UKM Kabupaten Majalengka /Department of manpower cooperatives and micro and small enterprises, Majalengka Regency

Tabel
Table 9.4

Perkembangan Posisi Pinjaman Rupiah Menurut Lapangan Usaha dan Bulan Di Lokasi Proyek Kabupaten Majalengka, 2021 (Rupiah)
Banking Credit Outstanding Developments by Economic Sector and Month in Majalengka Regency, 2021 (Rupiah)

Bulan Month	Pertanian, perburuan dan Kehutanan	Perikanan	Pertambangan dan Penggalian	Industri Pengolahan
(1)	(2)	(3)	(4)	(5)
Januari / January	280 530 272 292	10 317 568 765	2 915 933 467	386 722 442 062
Pebruari / February	290 745 620 488	10 574 249 967	2 774 477 797	396 741 876 542
Maret / March	305 351 411 805	10 026 296 378	2 840 063 434	408 286 164 177
April / April	315 804 223 923	10 017 962 009	2 687 223 212	417 854 045 265
Mei / May	319 505 150 372	10 599 572 961	2 695 343 042	416 492 571 733
Juni / June	304 410 341 547	11 379 021 709	2 648 819 880	418 650 582 286
Juli / July	315 657 509 778	11 623 506 002	2 488 671 639	424 517 787 854
Agustus / Augst	339 772 780 723	12 797 429 821	2 385 813 318	451 623 609 084
September / September	358 859 042 910	11 837 965 849	2 297 614 602	468 764 853 227
Oktober / October	364 613 754 018	11 989 847 730	2 097 074 847	479 788 832 374
Nopember / November	387 080 657 452	11 899 182 593	2 061 814 421	496 687 498 302
Desember / December	400 391 179 026	11 743 782 739	2 004 795 294	502 335 536 417

Lanjutan Tabel/*Continued Table 9.4*

Bulan Month	Listrik, gas dan air	Konstruksi	Perdagangan Besar dan Eceran	Penyediaan akomodasi dan penyediaan makan minum
(1)	(6)	(7)	(8)	(9)
Januari / January	838 450 863	12 533 764 542	1286 584 732 916	61 520 763 802
Pebruari / February	810 440 534	19 024 698 497	1311 791 536 744	64 057 311 482
Maret / March	1 029 082 981	13 256 786 873	1329 536 793 581	64 845 194 464
April / April	995 906 217	17 216 756 624	1349 914 021 650	66 419 341 075
Mei / May	1 193 941 548	21 945 398 123	1340 792 118 935	66 570 005 142
Juni / June	1 391 024 290	44 100 975 583	1350 137 901 955	67 109 204 327
Juli / July	1 488 371 589	46 882 240 497	1351 904 084 290	68 461 266 501
Agustus / Augst	1 446 655 656	55 831 326 089	1379 986 584 408	73 821 569 579
September / September	1 401 904 460	57 032 382 558	1404 496 539 780	77 779 902 755
Oktober / October	1 359 364 684	54 809 837 213	1418 881 490 891	79 812 288 400
Nopember / November	1 340 830 099	50 739 383 718	1444 767 355 850	82 489 816 851
Desember / December	1 297 792 050	35 317 901 925	1452 990 378 712	83 574 953 172

Lanjutan Tabel/Continued Table 9.4

Bulan Month	Transportasi, pergudangan dan komunikasi	Perantara Keuangan	Real Estate, Usaha Persewaan, dan Jasa Perusahaan	Administrasi Pemerintahan, Pertahanan dan Jaminan Sosial Wajib
(1)	(10)	(11)	(12)	(13)
Januari / January	14 516 965 104	573 467 053	4 682 187 454	-
Pebruari / February	14 437 323 182	561 637 934	5 402 470 356	-
Maret / March	14 796 385 072	570 223 202	5 527 548 023	-
April / April	14 949 828 982	558 331 395	5 411 101 476	-
Mei / May	14 693 038 263	546 395 720	5 065 496 964	-
Juni / June	15 340 493 838	533 499 115	5 426 214 909	-
Juli / July	15 284 026 505	521 160 800	6 037 059 527	-
Agustus / Augst	15 427 093 944	588 166 969	6 229 824 428	-
September / September	15 634 395 784	599 649 392	6 672 713 220	-
Oktober / October	15 614 950 170	585 673 623	6 691 232 086	-
Nopember / November	15 294 256 351	647 778 377	6 878 878 987	-
Desember / December	15 058 635 472	632 223 172	6 761 741 190	-

Lanjutan Tabel/Continued Table 9.4

Bulan Month	Jasa Pendidikan	Jasa Kesehatan dan Kegiatan Sosial	Jasa Kemasyarakatan, Sosial Budaya, Hiburan dan Perorangan lainnya	Jasa Perorangan yang Melayani Rumah Tangga
(1)	(14)	(15)	(16)	(17)
Januari / January	71 214 313	2 780 710 358	78 063 501 418	1 221 870 862
Pebruari / February	66 917 657	3 319 225 487	77 792 188 214	1 182 279 962
Maret / March	40 645 164	3 307 391 079	77 756 729 369	1 241 860 396
April / April	38 221 019	3 745 958 762	78 371 006 404	1 193 711 640
Mei / May	37 143 438	3 740 826 547	77 208 942 717	1 148 875 402
Juni / June	35 747 065	3 700 914 315	77 372 166 469	1 073 994 874
Juli / July	34 594 432	3 855 043 706	77 315 945 220	1 069 996 509
Agustus / Augst	27 722 003	3 784 891 556	80 171 636 717	975 053 561
September / September	74 823 445	3 822 440 258	84 396 236 478	864 688 347
Oktober / October	72 834 168	4 068 484 027	86 054 590 508	830 991 479
Nopember / November	90 816 982	3 637 301 725	88 406 726 152	813 548 517
Desember / December	88 252 009	3 562 212 620	90 127 247 810	765 900 400

Lanjutan Tabel/Continued Table 9.4

Bulan Month	Badan Internasional dan Badan Ekstra Internasional Lainnya	Kegiatan yang belum jelas batasannya
(1)	(18)	(19)
Januari / January	-	-
Pebruari / February	-	-
Maret / March	-	-
April / April	-	-
Mei / May	-	-
Juni / June	-	-
Juli / July	-	-
Agustus / Augst	-	-
September / September	-	-
Oktober / October	-	-
Nopember / November	-	-
Desember / December	-	-

Catatan/Note: ...

Sumber/Source: Bank Indonesia/Indonesian Bank

Tabel
Table 9.5

**Perkembangan Posisi Pinjaman Rupiah Menurut Jenis
Konsumsi dan Bulan di Lokasi Proyek Kabupaten
Majalengka, 2021 (Dalam Jutaan Rupiah)**
*Banking Credit Outstanding Developments by Type of
Consumption and Month In Majalengka Regency, 2021 (In
Million Rupiah)*

Bulan Month	Rumah Tinggal Housing	Flat dan Apartemen Flat and Apartment	Rumah Toko (Ruko) dan Rumah Kantor (Rukan) Shophouse and Officehouse
(1)	(2)	(3)	(4)
Januari / January	50 592 961 984	865 962 160	-
Pebruari / February	53 698 125 257	863 344 980	-
Maret / March	56 751 825 796	860 672 575	-
April / April	58 400 083 960	858 066 487	-
Mei / May	59 452 272 224	855 404 985	-
Juni / June	60 180 298 873	852 728 519	-
Juli / July	60 923 365 504	850 901 798	-
Agustus / Augst	62 305 946 695	737 571 582	-
September / September	63 620 372 379	734 606 702	-
Oktober / October	63 869 834 876	732 273 516	-
Nopember / November	63 782 762 852	730 273 298	-
Desember / December	64 002 705 602	728 081 205	-

Lanjutan Tabel/Continued Table 9.5

Bulan Month	Kendaraan Bermotor Vehicles	Lainnya Others	Pinjaman Kepada Bukan Lapangan Usaha Loans to Non Industrial Origin
(1)	(5)	(6)	(7)
Januari / January	1 456 144 215	1463 932 907 214	564 517 523 167
Pebruari / February	1 414 804 446	1487 533 643 929	548 874 116 724
Maret / March	1 385 556 040	1532 220 158 634	530 293 060 913
April / April	1 493 118 935	1557 009 377 749	513 714 817 128
Mei / May	1 599 712 242	1560 727 897 756	499 952 894 516
Juni / June	1 553 225 834	1599 259 022 004	481 232 942 129
Juli / July	1 520 919 134	1629 518 294 660	458 964 869 995
Agustus / Augst	1 542 049 390	1672 275 679 030	438 684 598 702
September / September	1 503 680 789	1708 051 136 752	416 635 468 325
Oktober / October	1 470 049 864	1729 468 156 116	400 427 130 204
Nopember / November	1 457 701 627	1759 331 699 163	380 365 513 566
Desember / December	1 424 691 174	1786 386 850 485	362 071 010 994

Catatan/Note: ...

Sumber/Source: Bank Indonesia/Indonesian Bank

Tabel
Table 9.6

**Rata-Rata Harga Eceran Sembako Di Kabupaten
Majalengka (Pasar Talaga, Maja, Cigasong, Prapatan,
Kadipaten), 2021**
*Average Retail Price Sembako In Majalengka Regency
(Pasar Talaga, Maja, Cigasong, Sumberjaya, Kadipaten),
2021*

Bulan Month	Beras IR-64 Rice (Rp./Kg)	Ikan Asin Teri Salted fish (Rp./Kg)	Minyak Goreng Bimoli Cooking Oil (Rp./Lt)	Gula Pasir DN/BMS Sugar (Rp./Kg)	Garam Halus Cap Kapal Salt (Rp./Bks)
(1)	(2)	(3)	(4)	(5)	(6)
Januari / January	10 050	72 000	14 500	13 000	2 900
Pebruari / February	10 050	69 000	14 500	13 200	3 200
Maret / March	10 050	69 000	14 500	13 200	3 200
April / April	10 031	70 750	14 488	13 050	3 200
Mei / May	10 050	71 333	14 967	13 600	3 200
Juni / June	10 050	71 000	15 500	12 500	3 200
Juli / July	10 050	71 000	15 575	12 500	3 200
Agustus / August	10 050	71 000	15 600	12 500	3 200
September / September	10 050	71 000	15 600	12 500	3 200
Oktober / October	10 050	71 600	15 980	12 500	3 200
Nopember / November	10 050	72 000	15 980	12 500	3 100
Desember / December	10 050	72 000	19 160	12 760	2 900

Lanjutan Tabel/*Continued Table 9.5*

Bulan Month	Terigu Cap Segitiga Flour (Rp./Kg)	Sabun Cuci Cream Detergent (Rp./500gr)	Semen Tiga Roda Cement (Rp./Zak)	Gas LPG 3 Kg Bersubsidi/ Gas (Rp./Tabung)
(1)	(7)	(9)	(10)	(11)
Januari / January	9 300	4 400	56 000	16 000
Februari / February	9 200	4 400	55 800	16 000
Maret / March	9 200	4 400	55 800	16 000
April / April	9 200	4 400	55 800	16 000
Mei / May	9 200	4 400	55 800	16 000
Juni / June	9 200	4 400	55 800	16 000
Juli / July	9 200	4 400	55 800	16 000
Agustus / Augst	9 200	4 400	55 800	16 000
September / September	9 200	4 400	55 800	16 000
Oktober / October	9 200	4 400	55 800	16 000
Nopember / November	9 200	4 400	55 800	16 000
Desember / December	9 220	4 400	56 000	16 000

Catatan/Note: ...

Sumber/Source: BPS Kabupaten Majalengka (Statistik Distribusi)



Makanan
Food

55,64 %



Non Makanan
non-food

44,36 %

Pada tahun 2021 secara rata-rata pengeluaran masyarakat Kabupaten Majalengka lebih banyak digunakan untuk pengeluaran makanan.

In 2021 the average expenditure of the Majalengka regency community is more used for food expenditure

Komoditi yang menyumbang pengeluaran terbesar untuk subgolongan makanan adalah kelompok makanan dan minuman jadi sebesar 21,23 persen

The commodities that contributed the most to the food subgroup were the food and beverages group at 21,23 percent



Subgolongan bukan makanan sebagian besar dipengaruhi oleh pengeluaran kelompok Perumahan dan fasilitas rumah sebesar 20,41 persen

Nonfood subgroups most of it was influenced by housing and housing facilities expenditure of 20,41 percent

Secara keseluruhan, terlihat bahwa pengeluaran rata-rata per kapita sebulan di Kabupaten Majalengka sebesar Rp. 1.095.739,00 pada tahun 2021

Overall, it was seen that the average expenditure per capita a month in Majalengka Regency Rp. 1,095,739.00 in 2021

PENJELASAN TEKNIS

Pengeluaran rata-rata per kapita adalah biaya yang dikeluarkan untuk konsumsi semua anggota rumah tangga selama sebulan baik yang berasal dari pembelian, pemberian maupun produksi sendiri dibagi dengan banyaknya anggota rumah tangga dalam rumah tangga tersebut.

TECHNICAL NOTES

Per capita Average Expenditure is the cost spent for all household members consumption during the month, whether from purchasing, giving or own production, divided by the number of household members in the household.

<https://majalengkakab.bps.go.id>

ULASAN

Dari hasil Survei Sosial Ekonomi Nasional (Susenas), dapat di lihat komposisi Pengeluaran Rumah tangga

Di Kabupaten Majalengka untuk kelompok barang makanan komoditi terbesar adalah makanan dan minuman yaitu sebesar 21,23 %

Sedangkan untuk kelompok barang bukan makanan adalah perumahan dan fasilitas rumah tangga yaitu sebesar 20,41%

DESCRIPTION

From the results of the National Socioeconomic Survey (Susenas), can be seen the composition of Household Expenditure

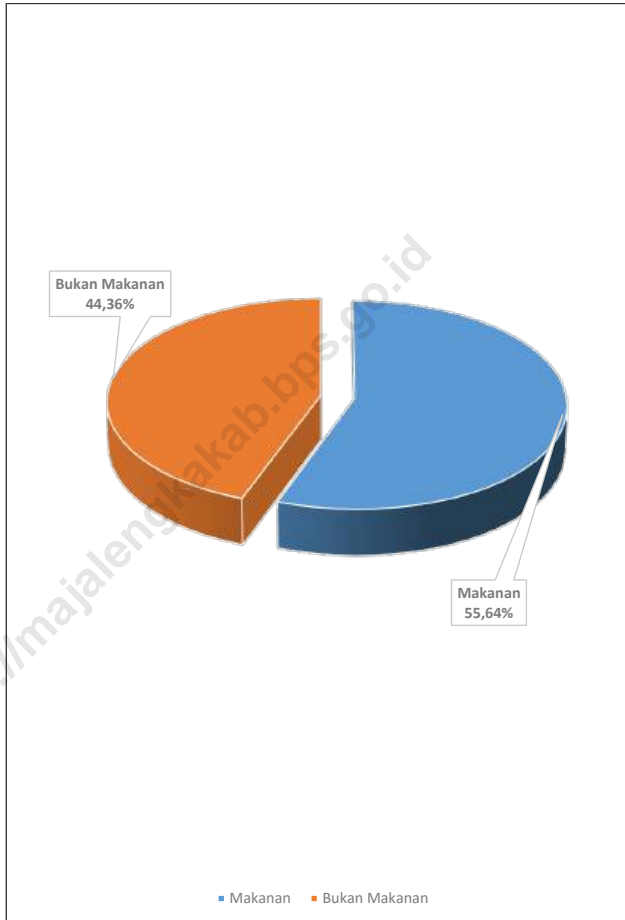
In Majalengka Regency for the group's largest commodity food items are prepared food and beverages that is 21,23 %

As for the group of non-food items are housing and household facilities that is equal to 20,41%

<https://majalengkakab.bps.go.id>

Gambar 10.1
Figures

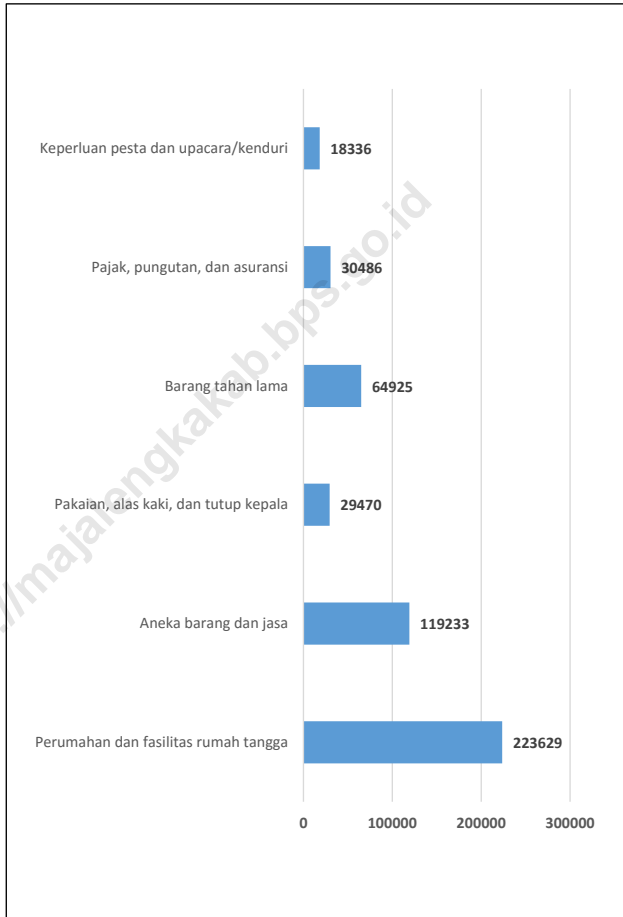
Persentase Pengeluaran per Kapita Sebulan Menurut Kelompok Komoditas di Kabupaten Majalengka, 2021
Percentage of Monthly Expenditure per Capita by Commodity Group in Majalengka Regency, 2021



Sumber/Source: BPS, Survei Sosial Ekonomi Nasional (Susenas) Maret/BPS-Statistics Indonesia, National Socioeconomic Survey March

Gambar 10.2
Figures

Rata-rata Pengeluaran per Kapita Sebulan Bukan Makanan Menurut Kelompok Komoditas (rupiah) di Kabupaten Majalengka, 2021
Monthly Average Expenditure per Capita of Non Food by Commodity Group (rupiahs) in Majalengka Regency, 2021



Sumber/Source: BPS, Survei Sosial Ekonomi Nasional (Susenas) Maret/BPS-Statistics Indonesia, National Socioeconomic Survey March

Tabel
Table 10.1

Rata-rata Pengeluaran per Kapita Sebulan Menurut Kelompok Komoditas (rupiah) di Kabupaten Majalengka, 2020 dan 2021
Monthly Average Expenditure per Capita by Commodity Group (rupiahs) in Majalengka Regency, 2020 and 2021

Kelompok Komoditas/ <i>Commodity Group</i>	2020	2021
(1)	(2)	(3)
Makanan/Food		
Padi-padian/ <i>Cereals</i>	70 121	68 884
Umbi-umbian/ <i>Tubers</i>	5 273	5 764
Ikan/udang/cumi/kerang/ <i>Fish/shrimp/common squid/shells</i>	16 206	20 404
Daging/ <i>Meat</i>	27 548	30 689
Telur dan susu/ <i>Eggs and milk</i>	32 257	26 910
Sayur-sayuran/ <i>Vegetables</i>	32 876	40 542
Kacang-kacangan/ <i>Legumes</i>	15 097	13 914
Buah-buahan/ <i>Fruits</i>	26 482	24 535
Minyak dan kelapa/ <i>Oil and coconut</i>	12 772	11 142
Bahan minuman/ <i>Beverage stuffs</i>	20 560	21 466
Bumbu-bumbuan/ <i>Spices</i>	12 708	12 590
Konsumsi lainnya/ <i>Miscellaneous food items</i>	11 808	12 836
Makanan dan minuman jadi/ <i>Prepared food and beverages</i>	260 706	232 578
Rokok/ <i>Cigarettes</i>	76 639	87 404
Jumlah makanan/<i>Total food</i>	621 053	609 659
Bukan makanan/<i>Non-food</i>		
Perumahan dan fasilitas rumah tangga/ <i>Housing and household facilities</i>	229 314	223 629
Aneka barang dan jasa/ <i>Goods and services</i>	117 860	119 233
Pakaian, alas kaki, dan tutup kepala/ <i>Clothing, footwear, and headgear</i>	34 694	29 470
Barang tahan lama/ <i>Durable goods</i>	57 248	64 925
Pajak, pungutan, dan asuransi/ <i>Taxes and insurance</i>	28 369	30 486
Keperluan pesta dan upacara/kenduri/ <i>Parties and ceremonies</i>	34 676	18 336
Jumlah bukan makanan/<i>Total non-food</i>	502 161	486 079
Jumlah/<i>Total</i>	1 123 214	1 095 739

Catatan/*Note*: ...

Sumber/*Source*: BPS, Survei Sosial Ekonomi Nasional (Susenas) Maret/BPS-Statistics Indonesia, National Socioeconomic Survey March

Tabel 10.2 **Persentase Pengeluaran per Kapita Sebulan Menurut Kelompok Komoditas di Kabupaten Majalengka, 2020 dan 2021**
Percentage of Monthly Expenditure per Capita by Commodity Group in Majalengka Regency, 2020 and 2021

Kelompok Komoditas/ <i>Commodity Group</i>	2020	2021
(1)	(2)	(3)
Makanan/Food		
Padi-padian/ <i>Cereals</i>	6,24	6,29
Umbi-umbian/ <i>Tubers</i>	0,47	0,53
Ikan/udang/cumi/kerang/ <i>Fish/shrimp/common squid/shells</i>	1,44	1,86
Daging/ <i>Meat</i>	2,45	2,8
Telur dan susu/ <i>Eggs and milk</i>	2,87	2,46
Sayur-sayuran/ <i>Vegetables</i>	2,93	3,7
Kacang-kacangan/ <i>Legumes</i>	1,34	1,27
Buah-buahan/ <i>Fruits</i>	2,36	2,24
Minyak dan kelapa/ <i>Oil and coconut</i>	1,14	1,02
Bahan minuman/ <i>Beverage stuffs</i>	1,83	1,96
Bumbu-bumbuan/ <i>Spices</i>	1,13	1,15
Konsumsi lainnya/ <i>Miscellaneous food items</i>	1,05	1,17
Makanan dan minuman jadi/ <i>Prepared food and beverages</i>	23,21	21,23
Rokok/ <i>Cigarettes</i>	6,82	7,98
Jumlah makanan/<i>Total food</i>	55,29	55,64
Bukan makanan/<i>Non-food</i>		
Perumahan dan fasilitas rumah tangga/ <i>Housing and household facilities</i>	20,42	20,41
Aneka barang dan jasa/ <i>Goods and services</i>	10,49	10,88
Pakaian, alas kaki, dan tutup kepala/ <i>Clothing, footwear, and headgear</i>	3,09	2,69
Barang tahan lama/ <i>Durable goods</i>	5,10	5,93
Pajak, pungutan, dan asuransi/ <i>Taxes and insurance</i>	2,53	2,78
Keperluan pesta dan upacara/kenduri/ <i>Parties and ceremonies</i>	3,09	1,67
Jumlah bukan makanan/<i>Total non-food</i>	44,71	44,36
Jumlah/<i>Total</i>	100,00	100,00

Catatan/Note: ...

Sumber/Source: BPS, Survei Sosial Ekonomi Nasional (Susenas) Maret/BPS-Statistics Indonesia, National Socioeconomic Survey March

Tabel
Table 10.3**Persentase Penduduk Menurut Golongan Pengeluaran Per Kapita Sebulan di Kabupaten Majalengka, 2020**
Percentage of Population by Class of Monthly Expenditure per Capita in Majalengka Regency, 2020

Golongan Pengeluaran Per Kapita Sebulan (rupiah) <i>Class of Monthly Expenditure per Capita (rupiahs)</i>	Persentase Penduduk <i>Percentage of Population</i>
(1)	(2)
< 300 000	-
300 000–499 999	10,09
500 000–749 999	30,42
750 000–999 999	20,35
1 000 000–1 499 999	19,89
> 1 500 000	19,25
Jumlah/Total	100,00

Catatan/Note: Data terbaru tidak tersedia

Sumber/Source: BPS, Survei Sosial Ekonomi Nasional (Susenas) Maret/BPS-Statistics Indonesia, National Socioeconomic Survey March

Tabel
Table 10.4**Rata-rata Pengeluaran Menurut Tingkat Kesejahteraan Per Kapita Sebulan di Kabupaten Majalengka, 2019 dan 2020**
Monthly Average Expenditure Quantil Percapita in Majalengka Regency, 2019 and 2020

Kuintil Pengeluaran Perkapita Sebulan Monthly Expenditure Quantil Percapita (Rp)	2019	2020
(1)	(2)	(3)
Penduduk Kuintil/ <i>Population Quantil 1</i>	405 019,17	497 585
Penduduk Kuintil/ <i>Population Quantil 2</i>	576 339,71	648 101
Penduduk Kuintil/ <i>Population Quantil 3</i>	766 924,82	862 540
Penduduk Kuintil/ <i>Population Quantil 4</i>	1 090 664,28	1 202 034
Penduduk Kuintil/ <i>Population Quantil 5</i>	2 147 346,48	2 396 280
Rata-rata/Average	997 248,70	1 123 214

Catatan/Note: Data terbaru belum tersedia

Sumber/Source: BPS, Survei Sosial Ekonomi Nasional (Susenas) Maret/BPS-Statistics Indonesia, National Socioeconomic Survey March



JUMLAH PASAR DI KABUPATEN MAJALENGKA

2019

44 Pasar

Number of market per Subdistrict in Majalengka Regency



Jumlah Toko dan Ruko di Kabupaten Majalengka Tahun 2019 yaitu 606
the number of Shops and Shops in the Regency Majalengka in 2019 is 606

Jumlah Kios dan Los di Kabupaten Majalengka Tahun 2019 yaitu 8.006
the number of kiosks and stalls in the Regency Majalengka in 2019 is 8.006



Jumlah rumah makan / restouran di Kabupaten Majalengka Tahun 2019 yaitu 165
the number of restaurant in the Regency Majalengka in 2019 is 165

PENJELASAN TEKNIS

Data sarana perdagangan yang disajikan adalah data yang bersumber dari Dinas Perdagangan Kabupaten Majalengka

TECHNICAL NOTES

The trade facilities data presented is data sourced from the Majalengka Regency Trade Office

<https://majalengkakab.bps.go.id>

ULASAN

Sejalan dengan pertumbuhan ekonomi yang semakin maju, terutama mini market terus bertambah dan makin tersebar disetiap kecamatan di wilayah Kabupaten Majalengka.

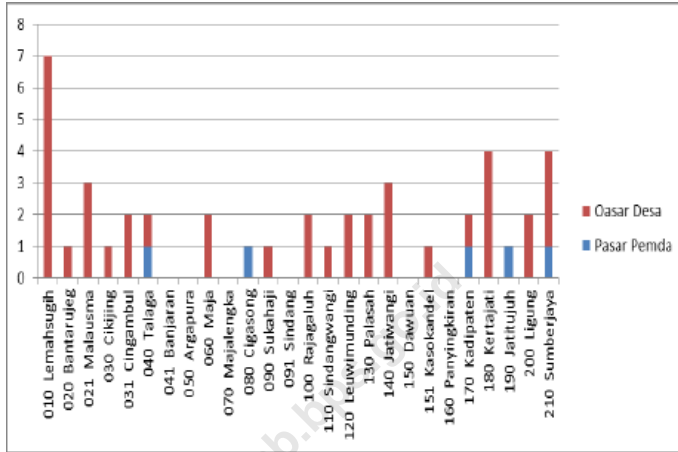
DESCRIPTION

In line with the increasingly advanced economic growth, especially the mini market, it continues to grow and is increasingly spread in every sub-district in the Majalengka Regency area.

<https://majalengkakab.bps.go.id>

Gambar 11.1
Figures

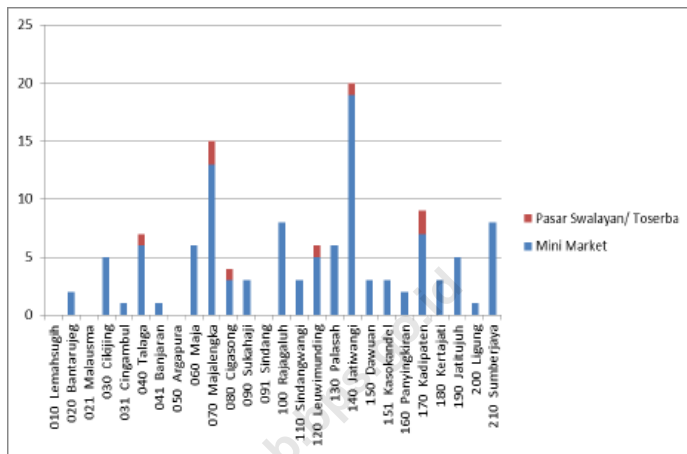
Banyaknya Pasar dirinci Per Kecamatan Di Kabupaten Majalengka, 2019
Number of market per Subdistrict in Majalengka Regency, 2019



Sumber/Source: Dinas Perdagangan dan Industri Kabupaten Majalengka/Departement of Trade and Industry Majalengka Regency

Gambar 11.2
Figures

Banyaknya Mini Market dan Pasar Swalayan/Toserba dirinci Per Kecamatan Di Kabupaten Majalengka, 2020
Number of mini market and self-served market per Subdistrict in Majalengka Regency, 2020



Sumber/Source: Dinas Perdagangan dan Industri Kabupaten Majalengka/Departement of Trade and Industry Majalengka Regency

Tabel
Table 11.1**Jumlah Sarana Perdagangan Menurut Jenisnya di
Kabupaten Majalengka, 2016–2019**
**Number of Trading Facilities by Type of Facility in
Majalengka Regency, 2016–2019**

Jenis Sarana Perdagangan <i>Type of Trading Facilities</i>	2016	2017	2018	2019
(1)	(2)	(3)	(4)	(5)
Pasar Pemda/ <i>Market</i>	4	4	4	5
Pasar Desa/ <i>Market</i>	39	41	38	39
Toko dan Ruko/ <i>Store</i>	128	128	606	606
Kios dan Los	4 236	4 236	8 006	8 006
Emparakan	3 020	3 020	3 738	3 738
Jumlah/Total	7 427	7 429	12 392	12 395

Catatan/*Note*: Data terbaru tidak tersediaSumber/*Source*: Dinas Perdagangan Kabupaten Majalengka /*Department of Trade in Majalengka*

Tabel
Table 11.2

**Banyaknya Pasar dirinci Per Kecamatan Di Kabupaten
Majalengka, 2019**
*Number of market per Subdistrict in Majalengka Regency,
2019*

Kecamatan Subdistrict	Pasar Pemda Local Government markets	Pasar Desa Village Markets	Pasar Swasta Private Markets	Jumlah Total
(1)	(2)	(3)	(4)	(5)
010 Lemahsugih	-	7	-	7
020 Bantarujeg	-	1	-	1
021 Malausma	-	3	-	3
030 Cikijing	-	1	-	1
031 Cingambul	-	2	-	2
040 Talaga	1	1	-	2
041 Banjaran	-	-	-	-
050 Argapura	-	-	-	-
060 Maja	-	2	-	2
070 Majalengka	-	-	-	-
080 Cigasong	1	-	-	1
090 Sukahaji	-	1	-	1
091 Sindang	-	-	-	-
100 Rajagaluh	-	2	-	2
110 Sindangwangi	-	1	-	1
120 Leuwimunding	-	2	-	2
130 Palasah	-	2	-	2
140 Jatiwangi	-	3	-	3
150 Dawuan	-	-	-	-
151 Kasokandel	-	1	-	1
160 Panyingkiran	-	-	-	-
170 Kadipaten	1	1	-	2
180 Kertajati	-	4	-	4
190 Jatitujuh	1	-	-	1
200 Ligung	-	2	-	2
210 Sumberjaya	1	3	-	4
Kabupaten Majalengka Majalengka Regency	5	39	-	44

Catatan/Note: Data terbaru tidak tersedia

Sumber/Source: Dinas Perdagangan dan Industri Kabupaten Majalengka/Departement of Trade and Industry Majalengka Regency

Tabel
Table 11.3

Banyaknya Mini Market dan Pasar Swalayan/Toserba dirinci Per Kecamatan Di Kabupaten Majalengka, 2020
Number of mini market and self-served market per Subdistrict in Majalengka Regency, 2020

Kecamatan <i>Subdistrict</i>	Mini Market	Pasar Swalayan/ Toserba	Jumlah Mini Market dan Pasar Swalayan/ Toserba
(1)	(2)	(3)	(4)
010 Lemahsugih	-	-	-
020 Bantarujeg	2	-	2
021 Malausma	-	-	-
030 Cikijing	5	-	5
031 Cingambul	1	-	1
040 Talaga	6	1	7
041 Banjaran	1	-	1
050 Argapura	-	-	-
060 Maja	6	-	6
070 Majalengka	13	2	15
080 Cigasong	3	1	4
090 Sukahaji	3	-	3
091 Sindang	-	-	-
100 Rajagaluh	8	-	8
110 Sindangwangi	3	-	3
120 Leuwimunding	5	1	6
130 Palasah	6	-	6
140 Jatiwangi	19	1	20
150 Dawuan	3	-	3
151 Kasokandel	3	-	3
160 Panyingkiran	2	-	2
170 Kadipaten	7	2	9
180 Kertajati	3	-	3
190 Jatitujuh	5	-	5
200 Ligung	1	-	1
210 Sumberjaya	8	-	8
Kabupaten Majalengka <i>Majalengka Regency</i>	113	8	121

Catatan/Note: Data terbaru tidak tersedia

Sumber/Source: Dinas Perdagangan dan Industri Kabupaten Majalengka/Departement of Trade and Industry Majalengka Regency



Tahun 2021 PDRB atas harga berlaku menurut lapangan usaha Kabupaten Majalengka sebesar 34.245,62 milyar rupiah
 2021 the GRDP at current market prices by industry of Majalengka Regency at 34,245.62 billion



PDRB atas dasar harga konstan 2010 menurut lapangan usaha 2021 sebesar 22 788,75 milyar rupiah
 GRDP at 2010 constant market price by industry in 2021, 22,788.75 billion

Mengalami peningkatan dibandingkan tahun 2020 sebesar 4,75 persen
 increased compared to 2020 up to 4.75 percent

PENJELASAN TEKNIS**TECHNICAL NOTES**

1. Penghitungan statistik neraca nasional mengikuti buku petunjuk yang diterbitkan oleh Perserikatan Bangsa B a n g s a (PBB) dikenal sebagai Sistem Neraca Nasional (SNN). SNN adalah rekomendasi internasional tentang bagaimana menyusun ukuran aktivitas ekonomi yang sesuai dengan standar neraca baku yang didasarkan pada prinsip-prinsip e k o n o m i. Rekomendasi yang dimaksud dinyatakan dalam sekumpulan konsep, definisi, klasifikasi, dan aturan neraca yang disepakati secara internasional dalam mengukur indikator tertentu seperti Produk Domestik Bruto (PDB). Salah satu bentuk adaptasi pencatatan statistik nasional adalah melakukan perubahan tahun dasar PDB Indonesia dari tahun 2000 ke 2010. Perubahan tahun dasar PDB dilakukan seiring dengan mengadopsi rekomendasi PBB yang tertuang dalam Sistem Neraca Nasional 2008 (SNA 2008).
2. Produk Domestik Bruto pada tingkat nasional serta Produk Domestik Regional Bruto (PDRB) pada tingkat regional (provinsi) menggambarkan kemampuan suatu wilayah untuk menciptakan nilai tambah pada suatu waktu tertentu. Untuk menyusun

1. *The method used to estimate national accounts statistics is based on the standard guidelines formed by United Nation known as System of National Accounts (SNA). SNA is the internationally agreed standard set of recommendations on how to compile measures of economic activity in accordance with strict accounting conventions based on economic principles. The recommendations are expressed in term of a set of concepts, definitions, classifications and accounting rules that comprise the internationally agreed standard for measuring indicators such as Gross Domestic Product (GDP). One of the improvement in the national statistical system is to rebase GDP form base year 2000 to 2010 in order to capture current economic condition. It is in line with the United Nations (UN) recommendation on 2008 SNA.*
2. *The basic measure of the value added arising from economic activity is known as Gross Domestic Product at the national level and Gross Regional Domestic Product (GRDP) at the regional level (provinces/regencies/municipalities). To compile*

PDB maupun PDRB digunakan 2 pendekatan, yaitu lapangan usaha dan pengeluaran. Keduanya menyajikan komposisi data nilai tambah dirinci menurut sumber kegiatan ekonomi (lapangan usaha) dan menurut komponen penggunaannya. PDB maupun PDRB dari sisi lapangan usaha merupakan penjumlahan seluruh komponen nilai tambah bruto yang mampu diciptakan oleh seluruh kategori kegiatan ekonomi atas berbagai aktivitas produksinya. Sedangkan dari sisi pengeluaran menjelaskan tentang penggunaan dari nilai tambah tersebut

3. PDRB menurut lapangan usaha mengalami perubahan klasifikasi dari 9 lapangan usaha menjadi 17 lapangan usaha. PDRB menurut lapangan usaha dirinci menurut total nilai tambah dari seluruh kategori yang mencakup lapangan usaha Pertanian, Kehutanan, dan Perikanan; Pertambangan dan Penggalian; Industri Pengolahan; Pengadaan Listrik dan Gas; Pengadaan Air, Pengelolaan Sampah, Limbah dan Daur Ulang; Konstruksi; Perdagangan Besar dan Eceran, Reparasi Mobil dan Sepeda Motor; Transportasi dan Pergudangan; Penyediaan Akomodasi dan Makan Minum; Informasi dan Komunikasi; Jasa Keuangan dan Asuransi; Real Estat; Jasa Perusahaan; Administrasi

these statistics, two approaches have been used, i.e. "production approach" and "expenditure approach".

The first approach is to measure value added produced by various kinds of economic activities, while the second approach is to measure final uses of the country's output. In other words, GDP/GRDP is the sum of total value added produced by all economic industries (activities) and the way of using it.

3. *GRDP by industry classification changes from 9 sectors to 17 industries. GRDP by industry is classified by types of all categories such as Agriculture, Forestry and Fishing; Mining and Quarrying; Manufacturing; Electricity and Gas; Water supply, Sewerage, Waste Management and Remediation Activities; Construction; Wholesale and Retail Trade; Repair of Motor Vehicles and Motorcycles; Transportation and Storage; Accommodation and Food Service Activities; Information and Communication; Financial and Insurance Activities; Real Estate Activities; Business Activities; Public Administration; Defence and Compulsory Social Security; Education; Human Health and Social Work Activities; and Other*

Pemerintahan, Pertahanan dan Jaminan Sosial Wajib; Jasa Pendidikan; Jasa Kesehatan dan Kegiatan Sosial; dan Jasa lainnya.

Produk Domestik Regional Bruto maupun agregat turunannya disajikan dalam 2 (dua) versi penilaian, yaitu atas dasar “harga berlaku” dan atas dasar “harga konstan”. Disebut sebagai harga berlaku karena seluruh agregat dinilai dengan menggunakan harga pada tahun berjalan, sedangkan harga konstan penilaiannya didasarkan kepada harga satu tahun dasar tertentu, dalam publikasi ini digunakan harga tahun 2010.

Laju pertumbuhan Produk Domestik Regional Bruto diperoleh dari perhitungan PDRB atas dasar harga konstan. Diperoleh dengan cara mengurangi nilai PDRB pada tahun ke-n terhadap nilai pada tahun ke-n-1 (tahun sebelumnya), dibagi dengan nilai pada tahun ke-n-1, dikalikan dengan 100 persen. Laju pertumbuhan menunjukkan perkembangan agregat pendapatan dari satu waktu tertentu terhadap waktu sebelumnya.

Services Activities.

GRDP and its aggregations are presented in two forms: at current market prices and at constant base year market prices. In presenting current market prices, all aggregates are valued at current market prices, while base year constant market prices are shown by valuing all aggregates at fixed base year prices. Year of 2010 is used as the base year in this publication.

Growth rate of Gross Regional Domestic Product is derived from GRDP at constant market prices. It is obtained by subtracting the value of GRDP year n with the value of GRDP year n-1, divided by the value of GRDP year n-1 then multiplied by 100 percent. The growth rate of GRDP explains the income growth during the given period.

ULASAN

Produk Domestik Regional Bruto (PDRB) merupakan indikator ekonomi makro yang dapat digunakan untuk melihat tingkat keberhasilan pembangunan ekonomi suatu daerah. PDRB Kabupaten Majalengka Tahun 2021 atas dasar harga berlaku sebesar Rp. 34.245,62 miliar rupiah. Sedangkan atas dasar harga konstan sebesar 22.788,75 miliar rupiah.

Laju pertumbuhan PDRB atas dasar harga konstan atau LPE Kabupaten Majalengka tahun 2021 yaitu sebesar 4,75 persen.

Stuktur perekonomian Kabupaten Majalengka yang digambarkan oleh distribusi PDRB atas dasar harga berlaku menunjukkan bahwa kontribusi nilai tertinggi PDRB Kabupaten Majalengka pada tahun 2021 dicapai oleh lapangan usaha C (Industri Pengolahan) disusul oleh lapangan usaha A (Pertanian, Kehutanan, dan Perikanan), lapangan usaha G (Perdagangan Besar dan Eceran; Reparasi Mobil dan Sepeda Motor) dan lapangan usaha F (Konstruksi); masing-masing sebesar 23,85 persen, 21,14 persen, 14,08 persen dan 12,18 persen. Sedangkan kontribusi terkecil diberikan oleh sektor Pengadaan Air, Pengelolaan Sampah, Limbah dan Daur Ulang sebesar 0,08 persen.

DESCRIPTION

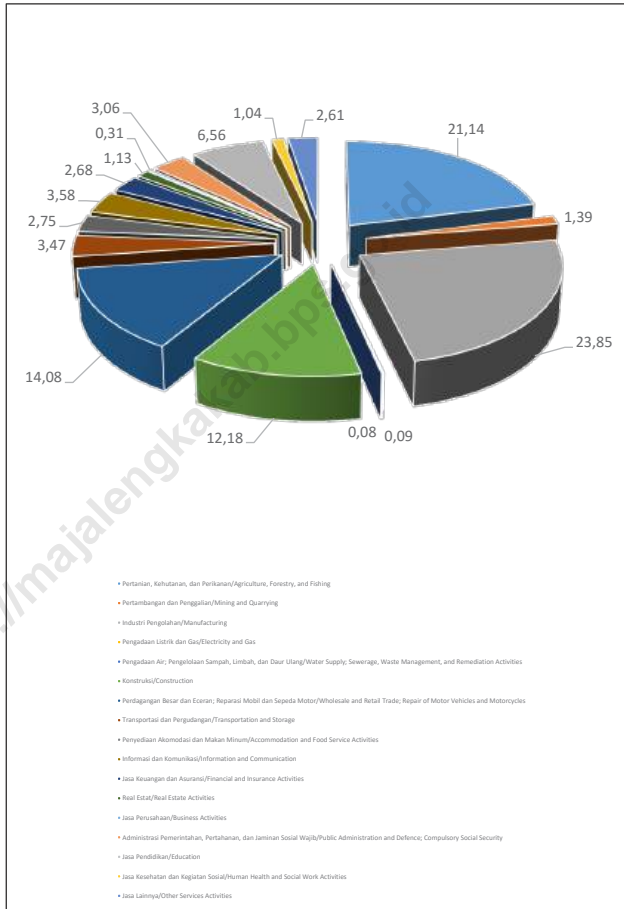
Gross Regional Domestic Product is an indicator of macro economy that can be used to see the success of development in a certain region. PDRB of Majalengka in 2021 based on price is Rp. 34,245.62 billions. Where as based on constant price, the PDRB of Majalengka is Rp. 22,788.75 billions.

Growth rate of PDRB based on constant price or LPE of Majalengka in 2021 is 4.75 %.

Economy structure of Majalengka described by distribution of PDRB which is based on on-going price shows that the highest value of PDRB of Majalengka in 2021 is obtained by industry C (Manufacturing), industry A (Agriculture, Forestry and Fishing), industry G (Wholesale and Retail Trade; Repair of Motor Vehicles and Motorcycles) and industry F (Construction); In which the percentase of each sector is 23.85%, 21.14%, 14.08% and 12.18 %. Meanwhile respectively the smallest contribution is given by Water supply, Sewerage, Waste Management and Remediation Activities sectors, which is 0.08%.

Gambar 12.1
Figures

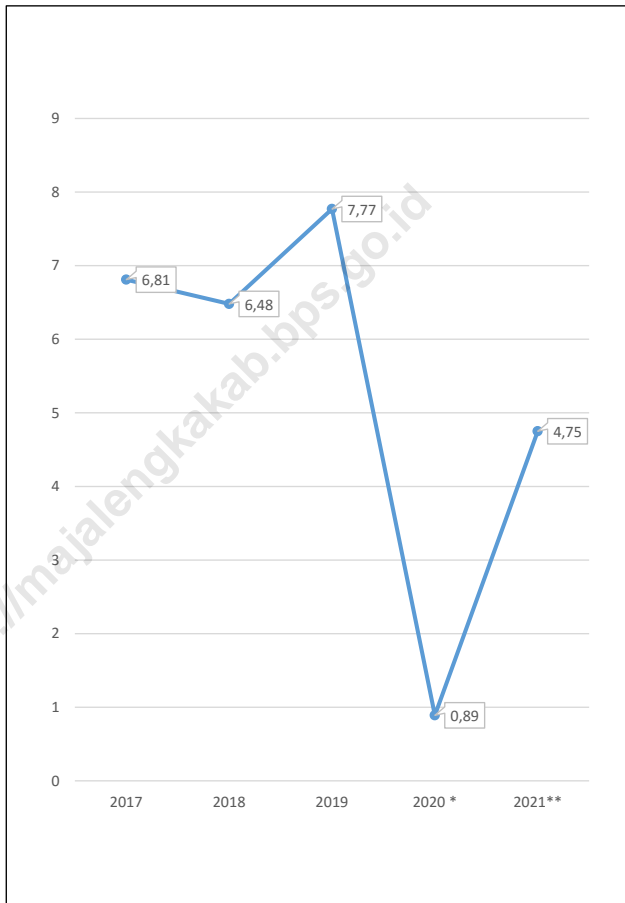
Distribusi Persentase Produk Domestik Regional Bruto Atas Dasar Harga Berlaku Menurut Lapangan Usaha di Kabupaten Majalengka, 2021**
Percentage Distribution of Gross Regional Domestic Product at Current Market Prices by Industry in Majalengka Regency, 2021**



Sumber/Source: BPS, berbagai sensus, survei dan sumber lain/BPS-Statistics Indonesia, various census, survey, and other sources

Gambar 12.2
Figures

Laju Pertumbuhan Produk Domestik Regional Bruto Atas Dasar Harga Konstan 2010 Menurut Lapangan Usaha di Kabupaten Majalengka (persen), 2017–2021
Growth Rate of Gross Regional Domestic Product at 2010 Constant Market Prices by Industry in Majalengka Regency (percent), 2017–2021



Sumber/Source: BPS, berbagai sensus, survei dan sumber lain/BPS-Statistics Indonesia, various census, survey, and other sources

Tabel
Table 12.1.

Produk Domestik Regional Bruto Atas Dasar Harga Berlaku Menurut Lapangan Usaha di Kabupaten Majalengka (miliar rupiah), 2017–2021
Gross Regional Domestic Product at Current Market Prices by Industry in Majalengka Regency (billion rupiahs), 2017–2021

Lapangan Usaha/Industry	2017	2018	2019	2020 *	2021**
(1)	(2)	(3)	(4)	(5)	(6)
A Pertanian, Kehutanan, dan Perikanan/ <i>Agriculture, Forestry, and Fishing</i>	6 237,93	6 629,84	7 124,06	7 297,57	7 239,25
B Pertambangan dan Penggalian/ <i>Mining and Quarrying</i>	423,96	432,56	434,04	445,83	477,36
C Industri Pengolahan/ <i>Manufacturing</i>	3 926,13	4 922,25	6 387,83	7 101,44	8 167,47
D Pengadaan Listrik dan Gas/ <i>Electricity and Gas</i>	21,75	23,63	24,99	28,22	32,27
E Pengadaan Air; Pengelolaan Sampah, Limbah, dan Daur Ulang/ <i>Water Supply; Sewerage, Waste Management, and Remediation Activities</i>	14,53	16,65	19,51	23,13	27,74
F Konstruksi/ <i>Construction</i>	3 447,26	3 687,51	3 952,98	3 764,14	4 170,90
G Perdagangan Besar dan Eceran; Reparasi Mobil dan Sepeda Motor/ <i>Wholesale and Retail Trade; Repair of Motor Vehicles and Motorcycles</i>	4 120,54	4 467,86	4 776,64	4 601,45	4 821,56
H Transportasi dan Pergudangan/ <i>Transportation and Storage</i>	1 022,03	1 102,79	1 204,61	1 161,08	1 187,18
I Penyediaan Akomodasi dan Makan Minum/ <i>Accommodation and Food Service Activities</i>	792,98	871,00	949,37	925,09	943,27

Lanjutan Tabel/*Continued Table* 12.1

Lapangan Usaha/ <i>Industry</i>		2017	2018	2019	2020 *	2021**
(1)		(2)	(3)	(4)	(5)	(6)
J	Informasi dan Komunikasi/ <i>Information and Communication</i>	764,23	818,26	875,93	1 156,10	1 226,68
K	Jasa Keuangan dan Asuransi/ <i>Financial and Insurance Activities</i>	702,54	780,93	844,74	862,38	917,18
L	Real Estat/ <i>Real Estate Activities</i>	288,51	319,64	351,19	354,98	385,82
M,N	Jasa Perusahaan/ <i>Business Activities</i>	81,38	88,43	105,36	98,10	104,46
O	Administrasi Pemerintahan, Pertahanan, dan Jaminan Sosial Wajib/ <i>Public Administration and Defence; Compulsory Social Security</i>	916,73	1 008,54	1 066,50	1 041,44	1 048,21
P	Jasa Pendidikan/ <i>Education</i>	1 722,53	1 907,86	2 084,96	2 172,69	2 247,02
Q	Jasa Kesehatan dan Kegiatan Sosial/ <i>Human Health and Social Work Activities</i>	261,88	287,78	312,27	327,76	356,18
R,S,T,U	Jasa Lainnya/ <i>Other Services Activities</i>	660,71	732,82	825,25	840,67	893,05
Produk Domestik Regional Bruto/ Gross Regional Domestic Product		25 405,61	28 098,36	31 340,23	32 202,07	34 245,62

Catatan/*Note*: * Angka Sementara/*Temporary Numbers*

** Angka Sangat Sementara/*The Numbers is Very Temporary*

Sumber/*Source*: BPS, berbagai sensus, survei dan sumber lain/*BPS-Statistics Indonesia, various census, survey, and other sources*

Tabel
Table 12.2

Produk Domestik Regional Bruto Atas Dasar Harga Konstan 2010 Menurut Lapangan Usaha di Kabupaten Majalengka (miliar rupiah), 2017–2021
Gross Regional Domestic Product at 2010 Constant Market Prices by Industry in Majalengka Regency (billion rupiahs), 2017–2021

Lapangan Usaha/ <i>Industry</i>	2017	2018	2019	2020 *	2021**
(1)	(2)	(3)	(4)	(5)	(6)
A Pertanian, Kehutanan, dan Perikanan/ <i>Agriculture, Forestry, and Fishing</i>	4 090,79	4 080,04	4 119,33	4 117,08	4 152,81
B Pertambangan dan Penggalian/ <i>Mining and Quarrying</i>	399,05	398,16	382,99	380,76	380,94
C Industri Pengolahan/ <i>Manufacturing</i>	2 900,10	3 550,31	4 455,07	4 868,76	5 447,30
D Pengadaan Listrik dan Gas/ <i>Electricity and Gas</i>	15,57	16,44	17,39	19,76	22,58
E Pengadaan Air; Pengelolaan Sampah, Limbah, dan Daur Ulang/ <i>Water Supply; Sewerage, Waste Management, and Remediation Activities</i>	10,49	11,08	12,15	14,34	16,95
F Konstruksi/ <i>Construction</i>	2 653,12	2 739,96	2 850,00	2 699,49	2 842,51
G Perdagangan Besar dan Eceran; Reparasi Mobil dan Sepeda Motor/ <i>Wholesale and Retail Trade; Repair of Motor Vehicles and Motorcycles</i>	3 304,25	3 459,19	3 621,90	3 403,00	3 504,16
H Transportasi dan Pergudangan/ <i>Transportation and Storage</i>	714,21	760,90	822,22	771,72	767,10
I Penyediaan Akomodasi dan Makan Minum/ <i>Accommodation and Food Service Activities</i>	626,59	664,64	704,75	653,26	644,94

Lanjutan Tabel/*Continued Table 12.2*

Lapangan Usaha/ <i>Industry</i>		2017	2018	2019	2020 *	2021**
(1)		(2)	(3)	(4)	(5)	(6)
J	Informasi dan Komunikasi/ <i>Information and Communication</i>	763,16	829,90	897,05	1 183,79	1 267,35
K	Jasa Keuangan dan Asuransi/ <i>Financial and Insurance Activities</i>	543,55	576,70	603,05	611,88	631,87
L	Real Estat/ <i>Real Estate Activities</i>	247,02	268,04	291,97	294,05	318,81
M,N	Jasa Perusahaan/ <i>Business Activities</i>	67,08	71,42	76,31	68,55	70,67
O	Administrasi Pemerintahan, Pertahanan, dan Jaminan Sosial Wajib/ <i>Public Administration and Defence; Compulsory Social Security</i>	613,93	631,11	648,24	622,87	612,57
P	Jasa Pendidikan/ <i>Education</i>	1 093,53	1 146,93	1 204,87	1 220,91	1 238,97
Q	Jasa Kesehatan dan Kegiatan Sosial/ <i>Human Health and Social Work Activities</i>	202,50	215,91	229,38	235,11	250,70
R,S,T,U	Jasa Lainnya/ <i>Other Services Activities</i>	544,54	586,15	625,05	589,20	618,53
Produk Domestik Regional Bruto/ Gross Regional Domestic Product		18 789,49	20 006,88	21 561,72	21 754,54	22 788,75

Catatan/*Note*: * Angka Sementara/*Temporary Numbers*

** Angka Sangat Sementara/*The Numbers is Very Temporary*

Sumber/*Source*: BPS, berbagai sensus, survei dan sumber lain/*BPS-Statistics Indonesia, various census, survey, and other sources*

Tabel
Table 12.3

Distribusi Persentase Produk Domestik Regional Bruto Atas Dasar Harga Berlaku Menurut Lapangan Usaha di Kabupaten Majalengka, 2017–2021
Percentage Distribution of Gross Regional Domestic Product at Current Market Prices by Industry in Majalengka Regency, 2017–2021

Lapangan Usaha/ <i>Industry</i>	2017	2018	2019	2020 *	2021**
(1)	(2)	(3)	(4)	(5)	(6)
A Pertanian, Kehutanan, dan Perikanan/ <i>Agriculture, Forestry, and Fishing</i>	24,55	23,60	22,73	22,66	21,14
B Pertambangan dan Penggalian/ <i>Mining and Quarrying</i>	1,67	1,54	1,38	1,38	1,39
C Industri Pengolahan/ <i>Manufacturing</i>	15,45	17,52	20,38	22,05	23,85
D Pengadaan Listrik dan Gas/ <i>Electricity and Gas</i>	0,09	0,08	0,08	0,09	0,09
E Pengadaan Air; Pengelolaan Sampah, Limbah, dan Daur Ulang/ <i>Water Supply; Sewerage, Waste Management, and Remediation Activities</i>	0,06	0,06	0,06	0,07	0,08
F Konstruksi/ <i>Construction</i>	13,57	13,12	12,61	11,69	12,18
G Perdagangan Besar dan Eceran; Reparasi Mobil dan Sepeda Motor/ <i>Wholesale and Retail Trade; Repair of Motor Vehicles and Motorcycles</i>	16,22	15,90	15,24	14,29	14,08
H Transportasi dan Pergudangan/ <i>Transportation and Storage</i>	4,02	3,92	3,84	3,61	3,47
I Penyediaan Akomodasi dan Makan Minum/ <i>Accommodation and Food Service Activities</i>	3,12	3,10	3,03	2,87	2,75

Lanjutan Tabel/*Continued Table* 12.3

Lapangan Usaha/ <i>Industry</i>		2017	2018	2019	2020 *	2021**
(1)		(2)	(3)	(4)	(5)	(6)
J	Informasi dan Komunikasi/ <i>Information and Communication</i>	3,01	2,91	2,79	3,59	3,58
K	Jasa Keuangan dan Asuransi/ <i>Financial and Insurance Activities</i>	2,77	2,78	2,70	2,68	2,68
L	Real Estat/ <i>Real Estate Activities</i>	1,14	1,14	1,12	1,10	1,13
M,N	Jasa Perusahaan/ <i>Business Activities</i>	0,32	0,31	0,34	0,30	0,31
O	Administrasi Pemerintahan, Pertahanan, dan Jaminan Sosial Wajib/ <i>Public Administration and Defence; Compulsory Social Security</i>	3,61	3,59	3,40	3,23	3,06
P	Jasa Pendidikan/ <i>Education</i>	6,78	6,79	6,65	6,75	6,56
Q	Jasa Kesehatan dan Kegiatan Sosial/ <i>Human Health and Social Work Activities</i>	1,03	1,02	1,00	1,02	1,04
R,S,T,U	Jasa Lainnya/ <i>Other Services Activities</i>	2,60	2,61	2,63	2,61	2,61
Produk Domestik Regional Bruto/ Gross Regional Domestic Product		100,00	100,00	100,00	100,00	100,00

Catatan/*Note*: * Angka Sementara/*Temporary Numbers*

** Angka Sangat Sementara/*The Numbers is Very Temporary*

Sumber/*Source*: BPS, berbagai sensus, survei dan sumber lain/*BPS-Statistics Indonesia, various census, survey, and other sources*

Tabel
Table 12.4**Laju Pertumbuhan Produk Domestik Regional Bruto Atas Dasar Harga Konstan 2010 Menurut Lapangan Usaha di Kabupaten Majalengka (persen), 2017–2021**
Growth Rate of Gross Regional Domestic Product at 2010 Constant Market Prices by Industry in Majalengka Regency (percent), 2017–2021

Lapangan Usaha/ <i>Industry</i>	2017	2018	2019	2020 *	2021**
(1)	(2)	(3)	(4)	(5)	(6)
A Pertanian, Kehutanan, dan Perikanan/ <i>Agriculture, Forestry, and Fishing</i>	1,17	-0,26	0,96	-0,05	0,87
B Pertambangan dan Penggalian/ <i>Mining and Quarrying</i>	-2,12	-0,22	-3,81	-0,58	0,05
C Industri Pengolahan/ <i>Manufacturing</i>	13,40	22,42	25,48	9,29	11,88
D Pengadaan Listrik dan Gas/ <i>Electricity and Gas</i>	7,52	5,55	5,77	13,64	14,29
E Pengadaan Air; Pengelolaan Sampah, Limbah, dan Daur Ulang/ <i>Water Supply; Sewerage, Waste Management, and Remediation Activities</i>	5,71	5,62	9,66	17,97	18,27
F Konstruksi/ <i>Construction</i>	14,07	3,27	4,02	-5,28	5,30
G Perdagangan Besar dan Eceran; Reparasi Mobil dan Sepeda Motor/ <i>Wholesale and Retail Trade; Repair of Motor Vehicles and Motorcycles</i>	4,83	4,69	4,70	-6,04	2,97
H Transportasi dan Pergudangan/ <i>Transportation and Storage</i>	5,96	6,54	8,06	-6,14	-0,60
I Penyediaan Akomodasi dan Makan Minum/ <i>Accommodation and Food Service Activities</i>	5,73	6,07	6,04	-7,31	-1,27

Lanjutan Tabel/Continued Table 12.4

Lapangan Usaha/Industry		2017	2018	2019	2020 *	2021**
(1)		(2)	(3)	(4)	(5)	(6)
J	Informasi dan Komunikasi/ <i>Information and Communication</i>	10,30	8,74	8,09	31,97	7,06
K	Jasa Keuangan dan Asuransi/ <i>Financial and Insurance Activities</i>	6,10	6,10	4,57	1,46	3,27
L	Real Estat/ <i>Real Estate Activities</i>	6,21	8,51	8,93	0,71	8,42
M,N	Jasa Perusahaan/ <i>Business Activities</i>	7,20	6,47	6,85	-10,17	3,10
O	Administrasi Pemerintahan, Pertahanan, dan Jaminan Sosial Wajib/ <i>Public Administration and Defence; Compulsory Social Security</i>	0,74	2,80	2,71	-3,91	-1,65
P	Jasa Pendidikan/ <i>Education</i>	7,95	4,88	5,05	1,33	1,48
Q	Jasa Kesehatan dan Kegiatan Sosial/ <i>Human Health and Social Work Activities</i>	7,19	6,62	6,24	2,50	6,63
R,S,T,U	Jasa Lainnya/ <i>Other Services Activities</i>	8,10	7,64	6,64	-5,73	4,98
Produk Domestik Regional Bruto/ Gross Regional Domestic Product		6,81	6,48	7,77	0,89	4,75

Catatan/Note: * Angka Sementara/*Temporary Numbers*

** Angka Sangat Sementara/*The Numbers is Very Temporary*

Sumber/Source: BPS, berbagai sensus, survei dan sumber lain/*BPS-Statistics Indonesia, various census, survey, and other sources*

Tabel
Table 12.5**Produk Domestik Regional Bruto Atas Dasar Harga Berlaku Menurut Jenis Pengeluaran di Kabupaten Majalengka (miliar rupiah), 2017–2021**
Gross Regional Domestic Product at Current Market Prices by Type of Expenditure in Majalengka Regency (billion rupiahs), 2017–2021

Jenis Pengeluaran Type of Expenditure	2017	2018	2019	2020 *	2021**
(1)	(2)	(3)	(4)	(5)	(6)
Pengeluaran Konsumsi Rumah Tangga Household Consumption Expenditure	19 461,11	21 316,66	23 152,52	23 135,00	23 894,35
Pengeluaran Konsumsi LNPRT NPISH Consumption Expenditure	153,26	183,61	192,88	188,75	193,44
Pengeluaran Konsumsi Pemerintah Government Consumption Expenditure	2 482,60	2 664,71	2 772,95	2 824,20	3 017,77
Pembentukan Modal Tetap Bruto Gross Fixed Capital Formation	9 903,18	10 758,41	11 463,28	10 947,53	11 775,55
Perubahan Inventori Changes in Inventories	908,04	967,01	985,91	508,12	(280,49)
Net Ekspor Barang dan Jasa Net Exports of Goods and Services	(7 502,57)	(7 792,04)	(7 227,29)	(5 401,53)	(4 354,99)
Produk Domestik Regional Bruto Gross Regional Domestic Product	25 405,61	28 098,36	31 340,23	32 202,07	34 245,62

Catatan/Note: * Angka Sementara/Temporary Numbers

** Angka Sangat Sementara/The Numbers is Very Temporary

Perbedaan angka dengan PDRB Lapangan Usaha dikarenakan belum dilakukan Rekonsiliasi.

Sumber/Source: BPS, berbagai sensus, survei dan sumber lain/BPS-Statistics Indonesia, various census, survey, and other sources

Tabel
Table 12.6

Produk Domestik Regional Bruto Atas Dasar Harga Konstan 2010 Menurut Jenis Pengeluaran di Kabupaten Majalengka (miliar rupiah), 2017–2021
Gross Regional Domestic Product at 2010 Constant Market Prices by Type of Expenditure in Majalengka Regency (billion rupiahs), 2017–2021

Jenis Pengeluaran Type of Expenditure	2017	2018	2019	2020 *	2021**
(1)	(2)	(3)	(4)	(5)	(6)
Pengeluaran Konsumsi Rumah Tangga Household Consumption Expenditure	13 910,92	14 612,59	15 309,25	15 000,53	15 254,12
Pengeluaran Konsumsi LNPRT NPISH Consumption Expenditure	118,40	132,76	136,28	130,74	132,63
Pengeluaran Konsumsi Pemerintah Government Consumption Expenditure	1 624,84	1 702,81	1 759,53	1 765,73	1 845,93
Pembentukan Modal Tetap Bruto Gross Fixed Capital Formation	7 261,93	7 585,73	7 848,13	7 462,53	7 980,04
Perubahan Inventori Changes in Inventories	583,92	590,21	590,70	302,70	(156,63)
Net Ekspor Barang dan Jasa Net Exports of Goods and Services	(4 710,52)	(4 617,22)	(4 082,17)	(2 907,70)	(2 267,34)
Produk Domestik Regional Bruto Gross Regional Domestic Product	18 789,49	20 006,88	21 561,72	21 754,54	22 788,75

Catatan/Note: * Angka Sementara/Temporary Numbers

** Angka Sangat Sementara/The Numbers is Very Temporary

Perbedaan angka dengan PDRB Lapangan Usaha dikarenakan belum dilakukan Rekonsiliasi.

Sumber/Source: BPS, berbagai sensus, survei dan sumber lain/BPS-Statistics Indonesia, various census, survey, and other sources

Tabel
Table 12.7**Distribusi Persentase Produk Domestik Regional Bruto Atas Dasar Harga Berlaku Menurut Pengeluaran, 2017 - 2021**
Percentage Distribution of Gross Regional Domestic Product at Current Prices by Expenditure, 2017 - 2021

Jenis Pengeluaran Type of Expenditure	2017	2018	2019	2020 *	2021**
(1)	(2)	(3)	(4)	(5)	(6)
Pengeluaran Konsumsi Rumah Tangga <i>Household Consumption Expenditure</i>	76,60	75,86	73,87	71,84	69,77
Pengeluaran Konsumsi LNPRT <i>NPISH Consumption Expenditure</i>	0,60	0,65	0,62	0,59	0,56
Pengeluaran Konsumsi Pemerintah <i>Government Consumption Expenditure</i>	9,77	9,48	8,85	8,77	8,81
Pembentukan Modal Tetap Bruto <i>Gross Fixed Capital Formation</i>	38,98	38,29	36,58	34,00	34,39
Perubahan Inventori <i>Changes in Inventories</i>	3,57	3,44	3,15	1,58	(0,82)
Net Ekspor Barang dan Jasa <i>Net Exports of Goods and Services</i>	(29,53)	(27,73)	(23,06)	(16,77)	(12,72)
Produk Domestik Regional Bruto <i>Gross Regional Domestic Product</i>	100,00	100,00	100,00	100,00	100,00

Catatan/Note: * Angka Sementara/Temporary Numbers

** Angka Sangat Sementara/The Numbers is Very Temporary

Perbedaan angka dengan PDRB Lapangan Usaha dikarenakan belum dilakukan Rekonsiliasi.

Sumber/Source: BPS, berbagai sensus, survei dan sumber lain/BPS-Statistics Indonesia, various census, survey, and other sources

Tabel
Table 12.8

Laju Pertumbuhan Produk Domestik Regional Bruto Atas Dasar Harga Konstan 2010 Menurut Pengeluaran, 2017 - 2021
Growth rate of Gross Regional Domestic Product at 2010 Constant Prices by Expenditure, 2017 - 2021

Jenis Pengeluaran Type of Expenditure	2017	2018	2019	2020 *	2021**
(1)	(2)	(3)	(4)	(5)	(6)
Pengeluaran Konsumsi Rumah Tangga Household Consumption Expenditure	3,88	5,04	4,77	(2,02)	1,69
Pengeluaran Konsumsi LNPRT NPISH Consumption Expenditure	4,13	12,13	2,65	(4,07)	1,45
Pengeluaran Konsumsi Pemerintah Government Consumption Expenditure	0,28	4,80	3,33	0,35	4,54
Pembentukan Modal Tetap Bruto Gross Fixed Capital Formation	12,47	4,46	3,46	(4,91)	6,93
Perubahan Inventori Changes in Inventories					
Net Ekspor Barang dan Jasa Net Exports of Goods and Services					
Produk Domestik Regional Bruto Gross Regional Domestic Product	6,81	6,48	7,77	0,89	4,75

Catatan/Note: * Angka Sementara/Temporary Numbers

** Angka Sangat Sementara/The Numbers is Very Temporary

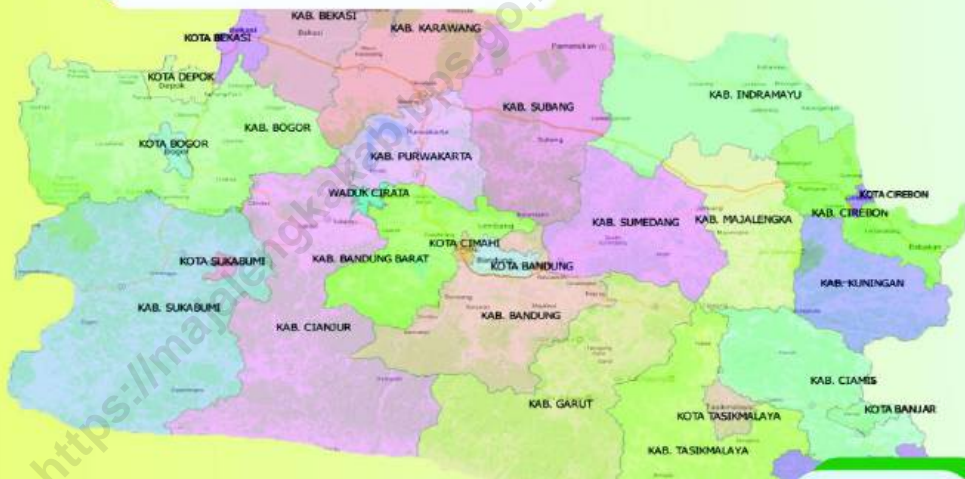
Perbedaan angka dengan PDRB Lapangan Usaha dikarenakan belum dilakukan Rekonsiliasi.

Sumber/Source: BPS, berbagai sensus, survei dan sumber lain/BPS-Statistics Indonesia, various census, survey, and other sources



Jumlah Penduduk Tahun 2021
Population 2021

- ■ ■ ■ ■ Majalengka : 1.318,97 ribu
- ■ ■ ■ ■ Indramayu : 1.851,38 ribu
- ■ ■ ■ ■ Cirebon : 2.290,97 ribu
- ■ ■ ■ ■ Kuningan : 1.180,39 ribu
- ■ ■ ■ ■ Sumedang : 1.159,35 ribu



Jumlah Penduduk Miskin 2021
Number of Poor Population 2021

- ■ ■ ■ ■ Majalengka: 151,14 ribu
- ■ ■ ■ ■ Indramayu : 228,59 ribu
- ■ ■ ■ ■ Cirebon : 271,02 ribu
- ■ ■ ■ ■ Kuningan : 143,35 ribu
- ■ ■ ■ ■ Sumedang : 126,28 ribu



PENJELASAN TEKNIS

1. Sumber utama data kependudukan adalah sensus penduduk yang dilaksanakan setiap sepuluh tahun sekali. Sensus penduduk telah dilaksanakan sebanyak tujuh kali sejak Indonesia merdeka, yaitu tahun 1961, 1971, 1980, 1990, 2000, 2010, dan 2020.

Di dalam sensus penduduk, pencacahan dilakukan terhadap seluruh penduduk yang berdomisili di wilayah teritorial Indonesia termasuk warga negara asing kecuali anggota korps diplomatik negara sahabat beserta keluarganya.

Metode pengumpulan data dalam sensus dilakukan dengan wawancara antara petugas sensus dengan responden dan juga melalui e-census. Pencatatan penduduk menggunakan konsep usual residence, yaitu konsep di mana penduduk biasa bertempat tinggal. Bagi penduduk yang bertempat tinggal tetap dicacah di mana mereka biasa tinggal, sedangkan untuk penduduk yang tidak bertempat tinggal tetap dicacah di tempat di mana mereka ditemukan petugas sensus pada malam 'Hari Sensus'. Termasuk penduduk yang tidak bertempat tinggal tetap adalah tuna wisma, awak kapal berbendera Indonesia,

TECHNICAL NOTES

1. *The main source of demographic data is population census, which is conducted every ten years. Population Census has been conducted seven times since Indonesia's independence: 1961, 1971, 1980, 1990, 2000, 2010, and 2020.*

The population census enumerates all residents who domicile in the entire territory of Indonesia including foreign citizens except the diplomatic corps members and their families.

The method of data collection in a population census involves interviewing respondents and conducting e-census. Enumeration of the population uses the concept of "usual residence", which is the concept of "places where people usually live" De jure was applied to the permanent residents, while de facto was applied to nonpermanent residents. The permanent residents were enumerated in place where they normally live, the non-permanent residents were enumerated where they were found by the enumerators, on the night of 'Census Date' The non permanent residents include homeless people, ship crew, boat people, remote area community, and internally displaced persons. Those who had permanent residence and

penghuni perahu/rumah apung, masyarakat terpencil/terasing, dan pengungsi. Bagi mereka yang mempunyai tempat tinggal tetap dan sedang bepergian ke luar wilayah lebih dari enam bulan, tidak dicacah di tempat tinggalnya, tetapi dicacah di tempat tujuannya. Untuk tahun yang tidak dilaksanakan sensus penduduk, data kependudukan diperoleh dari hasil proyeksi penduduk. Proyeksi penduduk merupakan suatu perhitungan ilmiah yang didasarkan pada asumsi dari komponen-komponen perubahan penduduk, yaitu kelahiran, kematian, dan migrasi. Proyeksi penduduk Indonesia 2010–2035 menggunakan data dasar penduduk hasil SP2010.

2. Laju pertumbuhan Produk Domestik Bruto diperoleh dari perhitungan PDB atas dasar harga konstan. Diperoleh dengan cara mengurangi nilai PDB pada tahun ke-n terhadap nilai pada tahun ke n-1 (tahun sebelumnya), dibagi dengan nilai pada tahun ke n-1, dikalikan dengan 100 persen. Laju pertumbuhan menunjukkan perkembangan agregat pendapatan dari satu waktu tertentu terhadap waktu sebelumnya.
3. Penduduk miskin adalah penduduk yang memiliki rata – rata pengeluaran per kapita per bulan di bawah garis kemiskinan.

had been travelling away from their home for six months or more were not enumerated in their permanent place, but in the place where they were during the census. For the periods where the population census is not conducted, population projection is done to estimate population during those years. The population projection is an estimate based on the demographic components, such as birth, death, and migration. Indonesia's 2010–2035 population projection used the 2010 Population Census as the base population.

2. *Growth rate of Gross Domestic Product is derived from GDP at constant market prices. It is obtained by subtracting the value of GDP year n with the value of GDP year n-1, divided by the value of GDP year n-1 then multiplied by 100 percent. The growth rate of GDP explains the income growth during the given period.*
3. *A person whose expenditure per capita per month is below the poverty line is considered to be poor*

ULASAN

Hasil Proyeksi Penduduk 2021, penduduk Jawa Barat tercatat sebanyak 48,78 juta jiwa, menjadikan Jawa Barat sebagai provinsi terbesar di Indonesia dalam hal jumlah penduduk.

Pada tahun 2021 ekonomi Jawa Barat tumbuh sebesar 3,74 persen. Angka ini lebih tinggi dari tahun sebelumnya yang mencapai -2,52 persen.

Kabupaten Majalengka merupakan wilayah dengan penduduk terbesar keduabelas di Jawa Barat.

DESCRIPTION

The results of the 2021 Population Projectin, Jawa Barat's population was recorded at 48.78 million, making Jawa Barat the largest province in Indonesia in terms of population.

In 2021 the economy of Jawa Barat will grow by 3.74 percent. This figure is higher than the previous year which reached -2.52 percent.

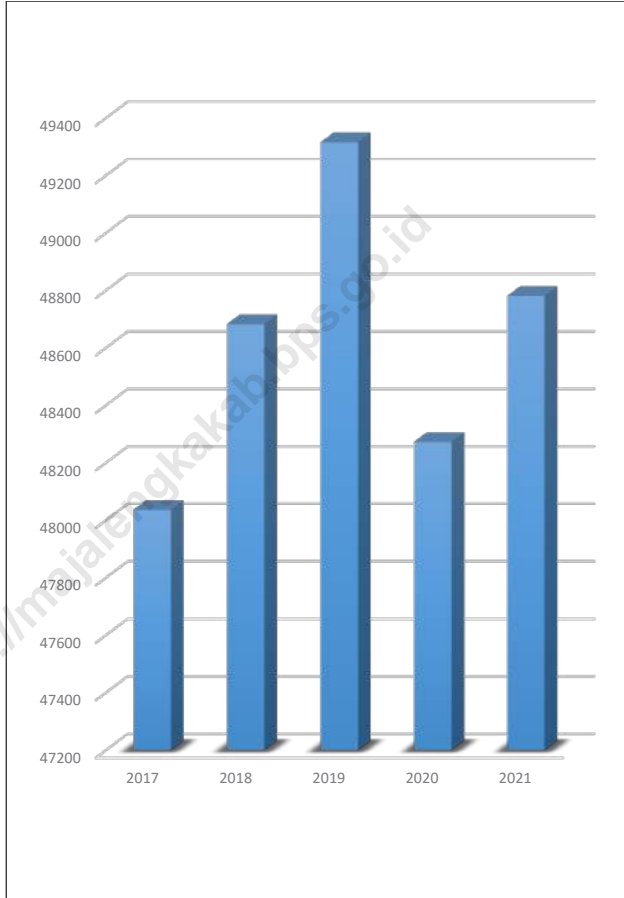
Majalengka Regency is the twelfth largest population in Jawa Barat.

<https://majalengkakab.bps.go.id>

<https://majalengkakab.bps.go.id>

Gambar 13.1
Figures

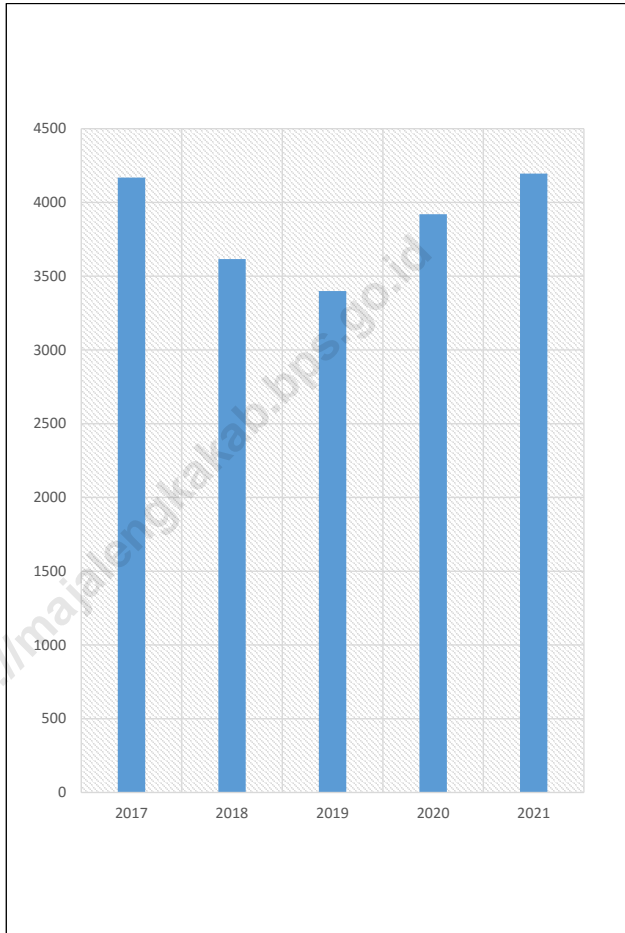
Jumlah Penduduk di Provinsi Jawa Barat (ribu), 2017–2021
Population in West Java Province (thousand), 2017–2021



Sumber/Source: Badan Pusat Statistik Provinsi Jawa Barat

Gambar 13.2
Figures

**Jumlah Penduduk Miskindi Provinsi Jawa Barat (ribu),
2017–2021**
**Number of Poor Population in West Java Province
(thousand), 2017–2021**



Sumber/Source: Badan Pusat Statistik Provinsi Jawa Barat

Tabel
Table 13.1

**Jumlah Penduduk Menurut Kabupaten/Kota di Provinsi
Jawa Barat (ribu), 2017–2021**
**Population by Regency/Municipality in West Java Province
(thousand), 2017–2021**

Kabupaten/Kota Regency/Municipality	2017	2018	2019	2020	2021
(1)	(2)	(3)	(4)	(5)	(6)
<i>Kabupaten / Regency</i>					
Bogor	5 715,00	5 840,90	5 965,41	5 427,07	5 489,54
Sukabumi	2 453,50	2 460,70	2 466,27	2 725,45	2 761,48
Cianjur	2 256,60	2 260,60	2 263,07	2 477,56	2 506,68
Bandung	3 657,60	3 717,30	3 775,28	3 623,79	3 666,16
Garut	2 588,80	2 606,40	2 622,43	2 585,61	2 604,79
Tasikmalaya	1 747,30	1 751,30	1 754,13	1 865,20	1 883,73
Ciamis	1 182,00	1 188,60	1 195,18	1 229,07	1 237,73
Kuningan	1 068,20	1 074,50	1 080,80	1 167,69	1 180,39
Cirebon	2 159,60	2 176,20	2 192,90	2 270,62	2 290,97
Majalengka	1 193,70	1 199,30	1 205,03	1 305,48	1 318,97
Sumedang	1 146,40	1 149,90	1 152,40	1 152,51	1 159,35
Indramayu	1 710,00	1 719,20	1 728,47	1 834,43	1 851,38
Subang	1 562,50	1 579,00	1 595,83	1 595,32	1 608,59
Purwakarta	943,30	953,40	962,89	997,87	1 011,47
Karawang	2 316,50	2 336,00	2 353,92	2 439,09	2 468,58
Bekasi	3 500,00	3 630,90	3 763,89	3 113,02	3 157,96
Bandung Barat	1 666,50	1 683,70	1 699,90	1 788,34	1 814,23
Pangandaran	395,10	397,20	399,28	423,67	427,61

Lanjutan Tabel/Continued Table 13.1

Kabupaten/Kota Regency/Municipality	2017	2018	2019	2020	2021
(1)	(2)	(3)	(4)	(5)	(6)
<i>Kota / Municipality</i>					
Bogor	1 081,00	1 096,80	1 112,08	1 043,07	1 052,36
Sukabumi	323,80	326,30	328,68	346,33	350,80
Bandung	2 497,90	2 503,70	2 507,89	2 444,16	2 452,94
Cirebon	313,30	316,30	319,31	333,30	336,86
Bekasi	2 859,60	2 931,90	3 003,92	2 543,68	2 564,94
Depok	2 254,50	2 330,30	2 406,83	2 056,34	2 085,94
Cimahi	601,10	607,80	614,30	568,40	571,63
Tasikmalaya	661,40	662,70	663,52	716,16	723,92
Banjar	182,40	182,80	183,11	200,97	203,42
Jawa Barat	48 037,80	48 683,90	49 316,71	48 274,16	48 782,40

Catatan/Note: ...

Sumber/Source: Badan Pusat Statistik Provinsi Jawa Barat

Tabel
Table 13.2

Laju Pertumbuhan Produk Domestik Regional Bruto Atas Dasar Harga Konstan 2010 Menurut Kabupaten/Kota di Provinsi Jawa Barat (persen), 2017–2021
Rate of Growth of Gross Regional Domestic Products at Constant 2010 Prices by Regency/Municipality in West Java Province (percent), 2017–2021

Kabupaten/Kota Regency/Municipality	2017	2018	2019	2020	2021
(1)	(2)	(3)	(4)	(5)	(6)
Kabupaten / Regency					
Bogor	5,92	6,19	5,85	-1,76	3,55
Sukabumi	5,75	5,81	5,64	-0,92	3,75
Cianjur	5,77	6,24	5,67	-0,78	3,48
Bandung	6,15	6,26	6,36	-1,80	3,56
Garut	4,91	4,96	5,02	-1,26	3,58
Tasikmalaya	5,95	5,70	5,43	-0,98	3,43
Ciamis	5,21	5,31	5,38	-0,14	3,66
Kuningan	6,36	6,43	6,59	0,11	3,56
Cirebon	5,06	5,02	4,68	-1,08	2,47
Majalengka	6,81	6,48	7,77	0,89	4,75
Sumedang	6,23	5,79	6,33	-1,12	3,17
Indramayu	1,43	1,34	3,20	-1,58	0,58
Subang	5,10	4,41	4,61	-1,15	2,40
Purwakarta	5,15	4,98	4,37	-2,13	3,42
Karawang	5,13	6,04	4,21	-3,80	5,85
Bekasi	5,68	6,02	3,95	-3,40	3,65
Bandung Barat	5,21	5,50	5,05	-2,41	3,46
Pangandaran	5,10	5,32	5,94	-0,05	3,67

Lanjutan Tabel/Continued Table 13.2

Kabupaten/Kota Regency/Municipality	2017	2018	2019	2020	2021
(1)	(2)	(3)	(4)	(5)	(6)
<i>Kota / Municipality</i>					
Bogor	6,12	6,14	6,19	-0,41	3,76
Sukabumi	5,43	5,52	5,53	-1,49	3,71
Bandung	7,21	7,08	6,79	-2,28	3,76
Cirebon	5,80	6,20	6,29	-0,98	3,04
Bekasi	5,73	5,86	5,41	-2,58	3,22
Depok	6,75	6,97	6,74	-1,92	3,76
Cimahi	5,43	6,46	7,85	-2,26	4,19
Tasikmalaya	6,07	5,93	5,97	-2,01	3,57
Banjar	5,30	5,05	5,03	0,94	3,46
Jawa Barat	5,33	5,65	5,02	-2,52	3,74

Catatan/Note: ...

Sumber/Source: BPS dan sumber lain/BPS-Statistics Indonesia and other sources

Tabel
Table 13.3**Jumlah Penduduk Miskin Menurut Kabupaten/Kota di
Provinsi Jawa Barat (ribu), 2017–2021**
**Number of Poor Population by Regency/Municipality in
West Java Province (thousand), 2017–2021**

Kabupaten/Kota Regency/Municipality	2017	2018	2019	2020	2021
(1)	(2)	(3)	(4)	(5)	(6)
<i>Kabupaten / Regency</i>					
Bogor	487,30	415,00	395,03	465,67	491,24
Sukabumi	197,10	166,30	153,30	175,10	194,35
Cianjur	257,40	221,60	207,07	234,47	260,02
Bandung	268,00	246,10	223,21	263,60	269,18
Garut	291,20	241,30	235,19	262,78	281,36
Tasikmalaya	189,40	172,40	159,93	181,52	200,59
Ciamis	96,80	85,70	79,41	91,39	96,60
Kuningan	141,60	131,20	123,16	139,20	143,35
Cirebon	279,60	232,40	217,64	247,94	271,02
Majalengka	150,30	129,30	121,06	138,21	151,14
Sumedang	120,60	112,10	104,18	118,38	126,28
Indramayu	233,40	204,20	191,86	220,31	228,59
Subang	167,80	136,60	129,18	149,81	158,97
Purwakarta	85,30	75,90	71,86	80,17	84,27
Karawang	236,80	188,00	173,66	195,41	210,78
Bekasi	164,00	157,20	149,43	186,30	202,73
Bandung Barat	190,90	169,00	159,03	179,46	190,77
Pangandaran	39,50	32,20	30,73	36,05	39,07

Lanjutan Tabel/Continued Table 13.3

Kabupaten/Kota Regency/Municipality	2017	2018	2019	2020	2021
(1)	(2)	(3)	(4)	(5)	(6)
<i>Kota / Municipality</i>					
Bogor	76,50	64,90	63,97	75,04	80,09
Sukabumi	27,40	23,20	21,87	25,42	27,19
Bandung	104,00	89,40	84,67	100,02	112,50
Cirebon	30,20	28,00	26,80	30,61	31,98
Bekasi	136,00	119,80	113,65	134,01	144,12
Depok	52,30	49,40	49,35	60,43	63,86
Cimahi	34,50	29,90	26,91	31,64	32,48
Tasikmalaya	97,90	84,20	76,98	86,13	89,46
Banjar	12,90	10,40	10,07	11,16	13,37
Jawa Barat	4 168,40	3 615,80	3 399,16	3 920,23	4 195,34

Catatan/Note: ...

Sumber/Source: BPS, Survei Sosial Ekonomi Nasional/BPS-Statistics Indonesia, National Socioeconomic Survey

Tabel
Table 13.4**Indeks Pembangunan Manusia Menurut Kabupaten/Kota
di Provinsi Jawa Barat, 2017–2021**
*Human Development Index by Regency/Municipality in
West Java Province, 2017–2021*

Kabupaten/Kota Regency/Municipality	2017	2018	2019	2020	2021
(1)	(2)	(3)	(4)	(5)	(6)
Kabupaten / Regency					
Bogor	69,13	69,69	70,65	70,40	70,60
Sukabumi	65,49	66,05	66,87	66,88	67,07
Cianjur	63,70	64,62	65,38	65,36	65,56
Bandung	71,02	71,75	72,41	72,39	72,73
Garut	64,52	65,42	66,22	66,12	66,45
Tasikmalaya	64,14	65,00	65,64	65,67	65,90
Ciamis	68,87	69,63	70,39	70,49	70,93
Kuningan	67,78	68,55	69,12	69,38	69,71
Cirebon	67,39	68,05	68,69	68,75	69,12
Majalengka	65,92	66,72	67,52	67,59	67,81
Sumedang	70,07	70,99	71,46	71,64	71,80
Indramayu	65,58	66,36	66,97	67,29	67,64
Subang	67,73	68,31	68,69	68,95	69,13
Purwakarta	69,28	69,98	70,67	70,82	70,98
Karawang	69,17	69,89	70,86	70,66	70,94
Bekasi	72,63	73,49	73,99	74,07	74,45
Bandung Barat	66,63	67,46	68,27	68,08	68,29
Pangandaran	66,60	67,44	68,21	68,06	68,28

Lanjutan Tabel/*Continued Table 13.4*

Kabupaten/Kota <i>Regency/Municipality</i>	2017	2018	2019	2020	2021
(1)	(2)	(3)	(4)	(5)	(6)
<i>Kota / Municipality</i>					
Bogor	75,16	75,66	76,23	76,11	76,59
Sukabumi	73,03	73,55	74,31	74,21	74,60
Bandung	80,31	81,06	81,62	81,51	81,96
Cirebon	74,00	74,35	74,92	74,89	75,25
Bekasi	80,30	81,04	81,59	81,50	81,95
Depok	79,83	80,29	80,82	80,97	81,37
Cimahi	76,95	77,56	78,11	77,83	78,06
Tasikmalaya	71,51	72,03	72,84	73,04	73,31
Banjar	70,79	71,25	71,75	71,70	71,92
Jawa Barat	70,69	71,30	72,03	72,09	72,45

Catatan/Note: ...

Sumber/Source: BPS, Seri Berita Resmi Statistik Indeks Pembangunan Manusia/BPS-Statistics Indonesia, Series of Press Releases of Human Development Index

Tabel
Table 13.5

**Distribusi Persentase Rumah Tangga Menurut Kabupaten/
Kota dan Sumber Air Minum, 2021**
*Percentage Distribution of Household Population by
Regency/Municipality and Source of Drinking Water,
2021*

Kabupaten/Kota Regency/Municipality	Air Kemasan Bermerk/ Air Isi Ulang Branded Bottled/Refill Water	Leding Meteran / Eceran Metered / Retail Piped	Sumur Bor/ Pompa Borehole	Sumur Terlindung/ Tak Terlindung Protected Well /Unprotected Well
(1)	(2)	(3)	(4)	(5)
Kabupaten / Regency				
Bogor	31,57	3,12	22,08	31,20
Sukabumi	24,95	3,75	19,87	32,09
Cianjur	19,09	1,87	14,86	39,50
Bandung	59,92	3,03	14,03	10,13
Garut	13,81	2,81	12,45	33,56
Tasikmalaya	15,17	1,27	21,68	38,85
Ciamis	22,45	4,89	19,22	36,60
Kuningan	20,61	12,10	19,93	28,10
Cirebon	56,23	7,88	22,26	11,77
Majalengka	37,27	1,77	17,29	16,16
Sumedang	27,97	8,55	10,11	20,71
Indramayu	78,80	5,93	14,19	1,00
Subang	29,04	9,59	40,39	12,16
Purwakarta	32,01	4,72	18,04	28,73
Karawang	66,09	4,37	26,01	3,38
Bekasi	82,32	1,45	14,93	0,94
Bandung Barat	30,31	5,59	17,44	23,57
Pangandaran	42,44	1,44	14,22	28,13

Lanjutan Tabel/Continued Table 13.5

Kabupaten/Kota Regency/Municipality	Air Kemasan Bermerk/ Air Isi Ulang Branded Bottled/Refill Water	Leding Meteran / Eceran Metered / Retail Piped	Sumur Bor/ Pompa Borehole	Sumur Terlindung/ Tak Terlindung Protected Well /Unprotected Well
(1)	(2)	(3)	(4)	(5)
<i>Kota / Municipality</i>				
Bogor	48,52	26,50	17,00	7,03
Sukabumi	56,91	5,41	28,00	9,10
Bandung	81,17	8,01	9,97	0,45
Cirebon	45,89	46,78	5,66	1,30
Bekasi	83,83	1,18	14,11	0,88
Depok	58,94	1,45	37,33	2,28
Cimahi	73,78	2,42	18,72	3,58
Tasikmalaya	51,57	4,48	17,55	25,47
Banjar	53,82	4,28	7,36	30,98
Jawa Barat	47,53	4,78	18,93	17,32

Lanjutan Tabel/Continued Table 13.5

Kabupaten/Kota Regency/Municipality	Mata Air Terlindung / Tak Terlindung Protected/Unpro tected Spring	Air Permukaan / Air Hujan / Lainnya Surface Water/ Rain Water / Other	Jumlah Total
(1)	(6)	(7)	(8)
Kabupaten / Regency			
Bogor	11,90	0,13	100,00
Sukabumi	18,74	0,60	100,00
Cianjur	24,15	0,53	100,00
Bandung	12,89	0,00	100,00
Garut	34,65	2,72	100,00
Tasikmalaya	21,98	1,05	100,00
Ciamis	16,84	0,00	100,00
Kuningan	19,26	0,00	100,00
Cirebon	1,80	0,06	100,00
Majalengka	27,41	0,10	100,00
Sumedang	32,66	0,00	100,00
Indramayu	0,08	0,00	100,00
Subang	8,82	0,00	100,00
Purwakarta	15,48	1,02	100,00
Karawang	0,02	0,13	100,00
Bekasi	0,17	0,19	100,00
Bandung Barat	22,97	0,12	100,00
Pangandaran	11,76	2,01	100,00

Lanjutan Tabel/Continued Table 13.5

Kabupaten/Kota Regency/Municipality	Mata Air Terlindung / Tak Terlindung Protected/Unpro tected Spring	Air Permukaan / Air Hujan / Lainnya Surface Water/ Rain Water / Other	Jumlah Total
(1)	(6)	(7)	(8)
<i>Kota / Municipality</i>			
Bogor	0,95	0,00	100,00
Sukabumi	0,42	0,16	100,00
Bandung	0,40	0,00	100,00
Cirebon	0,37	0,00	100,00
Bekasi	0,00	0,00	100,00
Depok	0,00	0,00	100,00
Cimahi	1,50	0,00	100,00
Tasikmalaya	0,75	0,18	100,00
Banjar	3,56	0,00	100,00
Jawa Barat	11,12	0,32	100,00

Catatan/Note: 1 Leding meteran dan leding eceran/*Metered piped and retail piped tap*
 2 Air kemasan bermerek dan air isi ulang/*Branded bottled and total refill water*
 Sumber/Source: BPS, Survei Sosial Ekonomi Nasional (Susenas)/*BPS-Statistics Indonesia, National Socioeconomic Survey*

Tabel
Table 13.6**Distribusi Persentase Rumah Tangga Menurut Kabupaten/
Kota dan Sumber Penerangan, 2021**
*Percentage Distribution of Household Population by
Regency/Municipality and Lighting Source, 2021*

Kabupaten/Kota Regency/Municipality	Listrik PLN State Electricity Company	Listrik Non-PLN Own Electricity Company	Bukan Listrik Non Electricity	Jumlah Total
(1)	(2)	(3)	(4)	(5)
Kabupaten / Regency				
Bogor	99,80	0,07	0,13	100,00
Sukabumi	99,21	0,79	0,00	100,00
Cianjur	99,32	0,39	0,29	100,00
Bandung	100,00	0,00	0,00	100,00
Garut	99,82	0,07	0,11	100,00
Tasikmalaya	99,50	0,37	0,13	100,00
Ciamis	99,41	0,48	0,11	100,00
Kuningan	100,00	0,00	0,00	100,00
Cirebon	100,00	0,00	0,00	100,00
Majalengka	99,80	0,13	0,07	100,00
Sumedang	99,72	0,28	0,00	100,00
Indramayu	100,00	0,00	0,00	100,00
Subang	99,35	0,60	0,05	100,00
Purwakarta	99,44	0,56	0,00	100,00
Karawang	99,28	0,40	0,32	100,00
Bekasi	99,40	0,56	0,04	100,00
Bandung Barat	99,59	0,41	0,00	100,00
Pangandaran	99,81	0,19	0,00	100,00

Lanjutan Tabel/Continued Table 13.6

Kabupaten/Kota Regency/Municipality	Listrik PLN State Electricity Company	Listrik Non-PLN Own Electricity Company	Bukan Listrik Non Electricity	Jumlah Total
(1)	(2)	(3)	(4)	(5)
<i>Kota / Municipality</i>				
Bogor	100,00	0,00	0,00	100,00
Sukabumi	100,00	0,00	0,00	100,00
Bandung	99,78	0,15	0,07	100,00
Cirebon	100,00	0,00	0,00	100,00
Bekasi	99,94	0,00	0,06	100,00
Depok	99,79	0,21	0,00	100,00
Cimahi	100,00	0,00	0,00	100,00
Tasikmalaya	99,27	0,55	0,18	100,00
Banjar	99,81	0,19	0,00	100,00
Jawa Barat	99,69	0,24	0,07	100,00

Catatan/Note: 1 Leding meteran dan leding eceran/*Metered piped and retail piped tap*
 2 Air kemasan bermerek dan air isi ulang/*Branded bottled and total refill water*
 Sumber/Source: BPS, Survei Sosial Ekonomi Nasional (Susenas)/*BPS-Statistics Indonesia, National Socioeconomic Survey*

ST 2023
SENSUS PERTANIAN

BerAKHLAK
Berorientasi Pelayanan Akuntabel Kompeten
Harmonis Loyal Adaptif Kolaboratif

DATA

MENCERDASKAN BANGSA

Enlighten The Nation



**BADAN PUSAT STATISTIK
KABUPATEN MAJALENGKA
BPS-STATISTICS OF KABUPATEN MAJALENGKA**

Jl. Gerakan Koperasi No. 39 Majalengka 45411
Telp.: (0233) 281055 Fax.: (0233) 281055
Homepage: <http://majalengkakab.bps.go.id>,
E-mail: bps3210@bps.go.id



9 770215 425004