



KABUPATEN CIAMIS DALAM ANGKA

Ciamis Regency in Figures

2022



BADAN PUSAT STATISTIK
KABUPATEN CIAMIS
BPS-STATISTICS OF CIAMIS REGENCY



KABUPATEN CIAMIS **DALAM ANGKA** *Ciamis Regency in Figures*

2022



KABUPATEN CIAMIS DALAM ANGKA
Ciamis Regency in Figures
2022

ISSN: 0215.4220

No. Publikasi/*Publication Number*: 32070.2201

Katalog /*Catalog*: 1102001.3207

Ukuran Buku/*Book Size*: 14,8 cm x 21 cm

Jumlah Halaman/*Number of Pages* : xlvi + 382 hal/*pages*

Naskah/*Manuscript*:

BPS Kabupaten Ciamis

BPS-Statistics of Ciamis Regency

Penyunting/*Editor*:

BPS Kabupaten Ciamis

BPS-Statistics of Ciamis Regency

Desain Kover/*Cover Design*:

BPS Kabupaten Ciamis

BPS-Statistics of Ciamis Regency

Ilustrasi Kover/*Cover Illustration*:

Situ Panjalu

Diterbitkan oleh/*Published by*:

©BPS Kabupaten Ciamis/*BPS-Statistics of Ciamis Regency*

Dicetak oleh/*Printed by*:

CV. Rikma Karya

Dilarang mengumumkan, mendistribusikan, mengomunikasikan, dan/atau menggandakan sebagian atau seluruh isi buku ini untuk tujuan komersil tanpa izin tertulis dari Badan Pusat Statistik.

Prohibited to announce, distribute, communicate, and/or copy part or all of this book for commercial purpose without permission from BPS-Statistics Indonesia.

TIM PENYUSUN/TEAM MEMBERS

Pengarah/Director

Dadang Darmansyah

Penanggung Jawab/Persons in Charge

Dadang Darmansyah

Penyunting/Editors

Yaya Suhaya

Pengolah Data dan Penulis Naskah/Data Processing and Authors

Jehada Rosmaniar

Penata Letak/Layout Designers

Jehada Rosmaniar

<https://ciamirka.com/ps-301id>

KONTRIBUTOR DATA/DATA CONTRIBUTOR

1. Kementerian Agama/*Ministry of Religious Affair*
2. Kementerian Pendidikan dan Kebudayaan/*The Ministry of Education and Culture*
3. Badan Meteorologi Klimatologi dan Geofisika/*Meteorological, Climatology, and Geophysical Agency*
4. Badan Pusat Statistik/*BPS-Statistics Indonesia*
5. Badan Kepegawaian dan Pengembangan Sumber Daya Manusia Kabupaten Ciamis/*Departement of Employment and Human Resources Development Ciamis Regency*
6. Badan Pengelolaan Keuangan Daerah Kabupaten Ciamis/*Regional Financial Management Agency of Ciamis Regency*
7. Pusat Pengelolaan Pendapatan Daerah Kabupaten Ciamis/*Regional Revenue Management Center of Ciamis Regency*
8. Badan Pertanahan Nasional Kabupaten Ciamis/*National Land Agency of Ciamis Regency*
9. Dinas Kependudukan dan Pencatatan Sipil Kabupaten Ciamis/*Population and Civil Registration Agency Ciamis Regency*
10. Dinas Kesehatan Kabupaten Ciamis/*Department of Health Ciamis Regency*
11. Dinas Komunikasi dan Informatika Kabupaten Ciamis/*Department of Communication and Informatics Ciamis Regency*
12. Dinas Koperasi, UKM dan Perdagangan Kabupaten Ciamis/*Department of Cooperatives, Small and Medium Enterprises and Trade Ciamis Regency*
13. Dinas Pariwisata Kabupaten Ciamis/*Department of Tourism Ciamis Regency*
14. Dinas Pengendalian Penduduk, Keluarga Berencana, Pemberdayaan Perempuan dan Perlindungan Anak Kabupaten Ciamis/*Department of Population Control, Family Planning, Women's Empowerment and Child Protection Ciamis Regency*
15. Dinas Penanaman Modal dan Pelayanan Terpadu Satu Pintu Kabupaten Ciamis/*Departement of Investment and One Place Integrated Service of Ciamis Regency*
16. Badan Penanggulangan Bencana Daerah Kabupaten Ciamis/*Department of Regional Disaster Management in CiamisRegency*

17. Dinas Perhubungan Kabupaten Ciamis/*Department of Transportation Ciamis Regency*
18. Dinas Pertanian dan Ketahanan Pangan Kabupaten Ciamis/*Department Of Agriculture and Food Security Ciamis Regency*
19. Dinas Peternakan dan Perikanan Kabupaten Ciamis/*Department of Livestock and Fishery Ciamis Regency*
20. Dinas Pekerjaan Umum Penataan Ruang dan Pertanahan Kabupaten Ciamis/*Department of Publik Work, Spatial Planning, and Land Ciamis Regency*
21. Dinas Sosial Kabupaten Ciamis/*Department of Social Ciamis Regency*
22. Dinas Pemberdayaan Masyarakat dan Desa Kabupaten Ciamis/*Department of Community and Village Empowerment Service Ciamis Regency*
23. Dinas Tenaga Kerja Kabupaten Ciamis/*Department of Labor Ciamis Regency*
24. Dinas Perumahan Rakyat Kawasan Permukiman dan Lingkungan Hidup Kabupaten Ciamis/*Department of Public Housing for Settlement Areas and the Environment of Ciamis Regency*
25. Sekretariat DPRD Kabupaten Ciamis/*Secretariat of Regional House of Representative Ciamis Regency*
26. Kepolisian Resor Ciamis/*Ciamis District Police Ofiice*
27. Kwartir Pramuka Kabupaten Ciamis
28. PDAM Tirta Galuh Kabupaten Ciamis/*PDAM Tirta Galuh Kabupaten Ciamis*
29. Pengadilan Negeri Ciamis
30. PT. PLN ULP Ciamis/*PT. PLN ULP Ciamis*
31. PT. Pos Indonesia Ciamis/*PT. Pos Indonesia Ciamis*

PETA WILAYAH KABUPATEN CIAMIS
MAP OF CIAMIS REGENCY



PETA KABUPATEN CIAMIS

KEPALA BPS KABUPATEN CIAMIS
CHIEF STATISTICIAN OF CIAMIS REGENCY



DADANG DARMANSYAH



KATA PENGANTAR

Kabupaten Ciamis Dalam Angka 2022 merupakan publikasi tahunan yang diterbitkan oleh BPS Kabupaten Ciamis. Disadari bahwa publikasi ini belum sepenuhnya memenuhi harapan pihak pemakai data khususnya para perencana, namun diharapkan dapat membantu melengkapi penyusunan rencana pembangunan di Kabupaten Ciamis.

Publikasi ini dapat terwujud berkat kerja sama dan bantuan dari berbagai pihak baik instansi pemerintah maupun swasta. Kepada semua pihak yang telah memberikan bantuan disampaikan penghargaan dan terima kasih yang sebesar-besarnya.

Walaupun publikasi ini telah disiapkan sebaik-baiknya, namun disadari masih ada kekurangan dan kesalahan yang terjadi. Untuk perbaikan publikasi ini, tanggapan dan saran yang bersifat konstruktif dari para pemakai sangat diharapkan.

Ciamis, Februari 2022
Kepala BPS
Kabupaten Ciamis

DADANG DARMANSYAH



PREFACE

Ciamis Regency in Figures 2022 is an annual publication written by BPS Regency of Ciamis. Honestly, this publication has not perfect yet and has not filled the user's hope, especially for the planners yet, but hopely it can help to equip compilation of development planning in this new regency.

This comprehensive publication has been made possible with the assistance and contribution from several governmental institutions and private organizations. To all parties who have been involved in the preparation of this publication, I would like to express my sincerest appreciation and gratitude.

Comments and constructive suggestions for the improvement of this publication are always welcome.

*Ciamis, February 2022
Chief Statistician of
Ciamis Regency*

DADANG DARMANSYAH

DAFTAR ISI / CONTENTS

	Halaman Page
Kata Pengantar/ <i>Preface</i>	xi
Daftar Isi/ <i>Contents</i>	xiii
Daftar Tabel/ <i>List of Tables</i>	xv
Daftar Gambar/ <i>List of Figures</i>	xxxvii
Daftar Singkatan/ <i>List of Abbreviations</i>	xliii
Statistik Kunci/ <i>Key Statistics</i>	xlv
1. Geografi dan Iklim/ <i>Geography and Climate</i>	1
2. Pemerintahan/ <i>Government</i>	15
3. Penduduk dan Ketenagakerjaan/ <i>Population and Employment</i>	55
4. Sosial dan Kesejahteraan Rakyat/ <i>Social and Welfare</i>	87
5. Pertanian, Kehutanan, Peternakan, dan Perikanan/ <i>Agriculture, Forestry, Livestock, and Fishery</i>	171
6. Industri, Pertambangan, dan Energi/ <i>Industry, Mining, and Energy</i>	245
7. Pariwisata/ <i>Tourism</i>	263
8. Transportasi dan Komunikasi/ <i>Transportation and Communication</i>	281
9. Perbankan, Koperasi, dan Harga-harga/ <i>Banking, Cooperative, dan Prices</i> 297	
10. Pengeluaran Penduduk/ <i>Population Expenditure</i>	325
11. Perdagangan/ <i>Trade</i>	343
12. Sistem Neraca Regional/ <i>System of Regional Accounts</i>	351
13. Perbandingan Antar Kabupaten/Kota/ <i>Regency/Municipal Comparison</i>	371

DAFTAR TABEL/LIST OF TABLES

Halaman
Page

1. GEOGRAFI DAN IKLIM/GEOGRAPHY AND CLIMATE

1.1 KEADAAN GEOGRAFI

GEOGRAPHY CONDITION

- 1.1.1 Luas Daerah dan Jumlah Pulau Menurut Kecamatan di Kabupaten Ciamis, 2021
Total Area and Number of Islands by Subdistrict in Ciamis Regency, 2021 8
- 1.1.2 Tinggi Wilayah dan Jarak ke Ibukota Kabupaten Menurut Kecamatan di Kabupaten Ciamis, 2021
Altitude and Distance to the Capital of Regency by Subdistrict in Ciamis Regency, 2021 10
- 1.1.3 Letak Koordinat Kecamatan di Kabupaten Ciamis, 2021
Location of Subdistrict Coordinates in Ciamis Regency, 2021 11

1.2 KEADAAN IKLIM

CLIMATE CONDITION

- 1.2.1 Pengamatan Unsur Iklim Menurut Bulan di Stasiun Meteorologi Kertajati - Majalengka, 2021
Observation of Climate Elements By Months at Kertajati - Majalengka Meteorology Station, 2021 12

2. PEMERINTAHAN/GOVERNMENT

2.1 WILAYAH ADMINISTRATIF

ADMINISTRATIVE AREA

- 2.1.1 Jumlah Desa¹/Kelurahan Menurut Kecamatan, 2016–2021
Number of Villages¹/Kelurahan by Subdistrict, 2016–2021 22
- 2.1.2 Jumlah Desa Menurut Kecamatan dan Evaluasi Perkembangan Desa di Kabupaten Ciamis, 2021
Number of Villages by Subdistrict and Village Development Evaluation in Ciamis Regency, 2021 23

2.1.3	Jumlah Rukun Warga (RW), Rukun Tetangga (RT), dan Rasio RT terhadap RW di Kabupaten Ciamis, 2021 <i>Number of Citizens Association, Neighbourhood Association, and The Ratio in Ciamis Regency, 2021</i>	24
2.2	DEWAN PERWAKILAN RAKYAT DAERAH REGIONAL HOUSE OF REPRESENTATIVE	
2.2.1	Jumlah Anggota Dewan Perwakilan Rakyat Daerah Menurut Partai Politik dan Jenis Kelamin di Kabupaten Ciamis, 2021 <i>Number of Regional House of Representatives's Members by Political Parties and Sex Ciamis Regency, 2021</i>	25
2.2.2	Komposisi Keanggotaan Dewan Perwakilan Rakyat Daerah Kabupaten Ciamis Hasil Pemilu, 2009-2019 <i>Composition of Regional House of Representatives's Members of Ciamis Regency Election Results, 2009-2019</i>	26
2.2.3	Jumlah Anggota DPRD Kabupaten Ciamis Menurut Tingkat Pendidikan, 1999-2019 <i>Number of Regional House of Representatives's Members of Ciamis Regency by Level of Education, 2009-2019</i>	27
2.2.4	Banyaknya Keputusan DPRD dan Pemerintah Daerah Kabupaten Ciamis Menurut Jenis Keputusan, 2017-2021 <i>Number of Decision Made by The Regional House of Representatives and Local Government by Type of Decision in Ciamis Regency, 2017-2021</i>	28
2.3	SUMBER DAYA MANUSIA HUMAN RESOURCES	
2.3.1	Jumlah Pegawai Negeri Sipil Menurut Jabatan dan Jenis Kelamin di Kabupaten Ciamis, Desember 2020 dan Desember 2021 <i>Number of Civil Servants by Occupation and Sex in Ciamis Regency, December 2020 dan December 2021</i>	29
2.3.2	Jumlah Pegawai Negeri Sipil Menurut Tingkat Pendidikan dan Jenis Kelamin di Kabupaten Ciamis, Desember 2020 dan Desember 2021 <i>Number of Civil Servants by Educational Level and Sex in Ciamis Regency, Desember 2020 dan Desember 2021</i>	31

2.3.3	Jumlah Pegawai Negeri Sipil Menurut Tingkat Kepangkatan dan Jenis Kelamin di Kabupaten Ciamis, Desember 2020 dan Desember 2021 <i>Number of Civil Servants by Hierarchy and Sex in Ciamis Regency, Desember 2019 dan Desember 2021</i>	33
2.3.4	Jumlah Pegawai Negeri Sipil Daerah yang Berdinas di Kecamatan Menurut Jenis Kelamin, Desember 2020 dan Desember 2021 <i>Number of Regional Civil Servants Serving in Subdistricts by Sex, December 2020 and December 2021</i>	35
2.3.5	Jumlah Pegawai Negeri Sipil Daerah yang Berdinas di Kelurahan Menurut Jenis Kelamin, Desember 2020 dan Desember 2021 <i>Number of Regional Civil Servants Serving in Villagers by Sex, December 2020 and December 2021</i>	37
2.3.6	Jumlah Pegawai Negeri Sipil Menurut Dinas/Instansi Pemerintah dan Jenis Kelamin, Desember 2020 dan Desember 2021 <i>Number of Civil Servants by Government Offices/Agencies and Sex, December 2020 and December 2021</i>	39
2.4	KEUANGAN PEMERINTAH GOVERNMENT FINANCE	
2.4.1	Realisasi Pendapatan Pemerintah Kabupaten Ciamis Menurut Jenis Pendapatan (ribu rupiah), 2018–2021 <i>Actual Ciamis Regency Government Revenues by Kind of Revenues (thousand rupiahs), 2018–2021</i>	41
2.4.2	Realisasi Belanja Pemerintah Kabupaten Ciamis Menurut Jenis Belanja (ribu rupiah), 2018–2021 <i>Actual Ciamis Regency Government Expenditures by Kind of Expenditures (thousand rupiahs), 2018–2021</i>	43
2.5	PELAYANAN PUBLIK PUBLIC SERVICE	
2.5.1	Jumlah Pelayanan Pencatatan Sipil Kabupaten Ciamis yang Sudah Dilakukan, 2015–2020 <i>Number of Civil Registration Services That has been Done in Ciamis Regency, 2015–2020</i>	45

2.5.2	Jumlah Pelayanan Pencatatan Sipil Kabupaten Ciamis yang Sudah Dilakukan, 2015–2020 <i>Number of Civil Registration Services That has been Done in Ciamis Regency, 2015–2020</i>	46
2.5.3	Banyaknya Sertifikat Tanah yang Dikeluarkan Menurut Jenis Atas Hak Tanah di Kabupaten Ciamis, 2017–2021 <i>Number of Land Certificates Issued by Type of Land Rights in Ciamis Regency, 2017–2021</i>	47
2.5.4	Banyaknya Perizinan yang Dikeluarkan Pemerintah Kabupaten Ciamis, 2020 <i>Number of Licenses Issued by District Government of Ciamis Regency, 2020</i>	48
3.	PENDUDUK DAN KETENAGAKERJAAN/ POPULATION AND EMPLOYMENT	
3.1	PENDUDUK POPULATION	
3.1.1	Penduduk, Laju Pertumbuhan Penduduk per Tahun, Distribusi Persentase Penduduk, Kepadatan Penduduk, Rasio Jenis Kelamin Penduduk Menurut Kecamatan di Kabupaten Ciamis, 2021 <i>Population, Annual Population Growth Rate, Percentage Distribution of Population, Population Density, and Population Sex Ratio by Subdistrict in Ciamis Regency, 2021</i>	67
3.1.2	Jumlah Penduduk Menurut Kelompok Umur dan Jenis Kelamin di Kabupaten Ciamis, 2021 <i>Population by Age Groups and Sex in Ciamis Regency, 2021</i>	70
3.1.3	Penduduk, Laju Pertumbuhan Penduduk per Tahun, Distribusi Persentase Penduduk, Kepadatan Penduduk, Rasio Jenis Kelamin Penduduk Menurut Kecamatan di Kabupaten Ciamis, 2020 <i>Population, Annual Population Growth Rate, Percentage Distribution of Population, Population Density, and Population Sex Ratio by Subdistrict in Ciamis Regency, 2020</i>	71
3.1.4	Jumlah Penduduk Menurut Jenis Kelamin Dirinci per Kecamatan di Kabupaten Ciamis, 2020 <i>Number of Population by Subdistrict and Sex in Ciamis Regency, 2020</i>	74

3.1.5	Jumlah Penduduk Menurut Kelompok Umur dan Jenis Kelamin di Kabupaten Ciamis, 2020 <i>Number of Population by Age Group and Sex in Ciamis Regency, 2020</i>	75
3.2	KETENAGAKERJAAN EMPLOYMENT	
3.2.1	Jumlah Penduduk Berumur 15 Tahun Keatas Menurut Jenis Kegiatan Selama Seminggu yang Lalu dan Jenis Kelamin di Kabupaten Ciamis, 2021 <i>Population Aged 15 Years and Over by Type of Activity During The Previous Week and Sex in Ciamis Regency, 2021.....</i>	76
3.2.2	Penduduk Berumur 15 Tahun ke Atas Menurut Pendidikan Tertinggi yang Ditamatkan dan Jenis Kegiatan Selama Seminggu yang Lalu di Kabupaten Ciamis, 2021 <i>Population 15 Years of Age and Over by Educational Attainment and Type of Activity During the Previous Week in Ciamis Regency, 2021</i>	77
3.2.3	Penduduk Berumur 15 Tahun Ke Atas yang Bekerja Selama Seminggu yang Lalu Menurut Status Pekerjaan Utama dan Jenis Kelamin di Kabupaten Ciamis, 2021 <i>Population 15 Years of Age and Over who Worked During The Previous Week by Main Employment Status and Sex in Ciamis Regency, 2021</i>	79
3.2.4	Penduduk Berumur 15 Tahun Ke Atas Menurut Jenis Kegiatan Utama di Kabupaten Ciamis, 2019-2021 <i>Population 15 Years of Age and Over by Type of Main Activity in Ciamis Regency, 2019-2021</i>	80
3.2.5	Penduduk Berumur 15 Tahun Ke Atas Menurut Jenis Kegiatan Utama dan Jenis Kelamin di Kabupaten Ciamis, 2021 <i>Population 15 Years of Age and Over by Type of Main Activity and Sex in Ciamis Regency, 2021</i>	81
3.2.6	Penduduk Berumur 15 Tahun Ke Atas yang Bekerja Selama Seminggu yang Lalu Menurut Kelompok Umur dan Jenis Kelamin di Kabupaten Ciamis, 2020 <i>Population 15 Years of Age and Over Who Worked During The Previous Week by Age Group and Sex in Ciamis Regency, 2020</i>	82

3.2.7	Penduduk Berumur 15 Tahun Ke Atas yang Bekerja Selama Seminggu yang Lalu Menurut Lapangan Pekerjaan dan Jenis Kelamin di Kabupaten Ciamis, 2021 <i>Population 15 Years of Age and Over Who Worked During The Previous Week by Workfield and Sex in Ciamis Regency, 2021</i>	83
3.2.8	Penduduk Berumur 15 Tahun Ke Atas yang Bekerja Selama Seminggu yang Lalu Menurut Jumlah Jam Kerja dan Jenis Kelamin di Kabupaten Ciamis, 2020 <i>Population 15 Years of Age and Over Who Worked During The Previous Week by Total Working Hours and Sex in Ciamis Regency, 2020</i>	84
3.2.9	Keadaan Bursa Kesempatan Kerja Menurut Tingkat Pendidikan dan Keegiatannya di Kabupaten Ciamis, 2021 <i>Job Opportunity Exchange Condition by Education Level and Activities in Ciamis Regency, 2021</i>	85

4. SOSIAL DAN KESEJAHTERAAN RAKYAT/SOCIAL AND WELFARE

4.1 PENDIDIKAN EDUCATION

4.1.1	Jumlah Sekolah, Guru, dan Murid Taman Kanak-Kanak (TK) di Bawah Kementerian Pendidikan, Kebudayaan, Riset, dan Teknologi Menurut Kecamatan di Kabupaten Ciamis, 2020/2021 dan 2021/2022 <i>Number of Schools, Teachers, and Pupils in Kindergarten Under The Ministry of Education, Culture, Research, and Technology by Subdistrict in Ciamis Regency, 2020/2021 and 2021/2022</i>	96
4.1.2	Jumlah Sekolah, Guru, dan Murid Raudatul Athfal (RA) di Bawah Kementerian Agama Menurut Kecamatan di Kabupaten Ciamis, 2020/2021 dan 2021/2022 <i>Number of Schools, Teachers, and Pupils in Raudatul Athfal (RA) Under The Ministry of Religious Affairs by Subdistrict in Ciamis Regency, 2020/2021 and 2021/2022</i>	99
4.1.3	Jumlah Sekolah, Guru, dan Murid Sekolah Dasar (SD) di Bawah Kementerian Pendidikan, Kebudayaan, Riset, dan Teknologi Menurut Kecamatan di Kabupaten Ciamis, 2020/2021 dan 2021/2022 <i>Number of Schools, Teachers, and Pupils in Primary Schools Under</i>	

	<i>The Ministry of Education, Culture, Research, and Technology by Subdistrict in Ciamis Regency, 2020/2021 and 2021/2022</i>	100
4.1.4	Jumlah Sekolah, Guru, dan Murid Madrasah Ibtidaiyah (MI) di Bawah Kementerian Agama Menurut Kecamatan di Kabupaten Ciamis, 2020/2021 dan 2021/2022 <i>Number of Schools, Teachers, and Pupils in Madrasah Ibtidaiyah (MI) Under The Ministry of Religious Affairs by Subdistrict in Ciamis Regency, 2020/2021 and 2021/2022</i>	103
4.1.5	Jumlah Sekolah, Guru, dan Murid Sekolah Menengah Pertama (SMP) di Bawah Kementerian Pendidikan, Kebudayaan, Riset, dan Teknologi Menurut Kecamatan di Kabupaten Ciamis, 2020/2021 dan 2021/2022 <i>Number of Schools, Teachers, and Pupils in Lower Secondary Schools Under The Ministry of Education, Culture, Research, and Technology by Subdistrict in Ciamis Regency, 2020/2021 and 2021/2022</i>	106
4.1.6	Jumlah Sekolah, Guru, dan Murid Madrasah Tsanawiyah (MTs) di Bawah Kementerian Agama Menurut Kecamatan di Kabupaten Ciamis, 2020/2021 dan 2021/2022 <i>Number of Schools, Teachers, and Pupils in Madrasah Tsanawiyah (MTs) Under The Ministry of Religious Affairs by Subdistrict in Ciamis Regency, 2020/2021 and 2021/2022</i>	109
4.1.7	Jumlah Sekolah, Guru, dan Murid Sekolah Menengah Atas (SMA) di Bawah Kementerian Pendidikan, Kebudayaan, Riset, dan Teknologi Menurut Kecamatan di Kabupaten Ciamis, 2020/2021 dan 2021/2022 <i>Number of Schools, Teachers, and Pupils in Upper Secondary Schools Under The Ministry of Education, Culture, Research, and Technology by Subdistrict in Ciamis Regency, 2020/2021 and 2021/2022</i>	112
4.1.8	Jumlah Sekolah, Guru, dan Murid Sekolah Menengah Kejuruan (SMK) di Bawah Kementerian Pendidikan, Kebudayaan, Riset, dan Teknologi Menurut Kecamatan di Kabupaten Ciamis, 2020/2021 dan 2021/2022 <i>Number of Schools, Teachers, and Pupils in Vocational High Schools Under The Ministry of Education, Culture, Research, and Technology by Subdistrict in Ciamis Regency, 2020/2021 and 2021/2022</i>	115

4.1.9	Jumlah Sekolah, Guru, dan Murid Madrasah Aliyah (MA) di Bawah Kementerian Agama Menurut Kecamatan di Kabupaten Ciamis, 2020/2021 dan 2021/2022 <i>Number of Schools, Teachers, and Pupils in Madrasah Aliyah (MA) Under the Ministry of Religious Affairs by Subdistrict in Ciamis Regency, 2020/2021 and 2021/2022</i>	118
4.1.10	Jumlah Desa ¹ /Kelurahan yang Memiliki Fasilitas Sekolah Menurut Kecamatan dan Tingkat Pendidikan di Kabupaten Ciamis, 2019–2021 <i>Number of Villages¹/Kelurahan Having Educational Facilities by Subdistrict and Educational Level in Ciamis Regency, 2019–2021</i>	121
4.1.11	Angka Partisipasi Murni (APM) dan Angka Partisipasi Kasar (APK) Menurut Jenjang Pendidikan di Kabupaten Ciamis, 2020 dan 2021 <i>Net Enrollment Rate and Gross Enrollment Ratio by Educational Level in Ciamis Regency, 2020 and 2021</i>	126
4.1.12	Persentase Penduduk Berumur 15 Tahun ke Atas yang Melek Huruf Menurut Kelompok Umur di Kabupaten Ciamis, 2020 dan 2021 <i>Percentage of Literate People Aged 15 Years and Over by Age Group in Ciamis Regency, 2020 and 2021</i>	127
4.1.13	Persentase Penduduk Usia 7-24 Tahun Menurut Partisipasi Sekolah dan Jenis Kelamin di Kabupaten Ciamis, 2021 <i>Percentage of Population Aged 7-24 Years by School Participation and Sex in Ciamis Regency, 2021</i>	128
4.2	KESEHATAN HEALTH.....	
4.2.1	Jumlah Desa ¹ /Kelurahan Yang Memiliki Sarana Kesehatan Menurut Kecamatan di Kabupaten Ciamis, 2019–2021 <i>Number of Villages¹/Kelurahan Having Health Facilities by Subdistrict in Ciamis Regency, 2019–2021</i>	129
4.2.2	Jumlah Tenaga Kesehatan Menurut Kecamatan di Kabupaten Ciamis, 2020 <i>Number of Health Human Resources by Subdistrict in Ciamis Regency, 2020</i>	135

4.2.3	Jumlah Rumah Sakit Umum, Rumah Sakit Khusus, Puskesmas, Klinik Pratama, dan Posyandu Menurut Kecamatan di Kabupaten Ciamis, 2019 dan 2020 <i>Number of General Hospital, Specialized Hospital, Public Health Center, Primary Clinic, and Integrated Health Post by Subdistrict in Ciamis Regency, 2019 and 2020</i>	137
4.2.4	Persentase Penduduk yang Mempunyai Keluhan Kesehatan Selama Sebulan Terakhir Menurut Jenis Kelamin di Kabupaten Ciamis, 2018-2021 <i>Percentage of Population Who Had Health Complaint During a Month Prior to The Survey by Sex in Ciamis Regency, 2018-2021</i>	140
4.2.5	Jumlah Balita yang Pernah Mendapat Imunisasi Menurut Kecamatan dan Jenis Imunisasi di Kabupaten Ciamis, 2020 <i>Number of Toddlers Who Have Received Immunizations by Subdistrict and Type of Immunization in Ciamis Regency, 2020</i>	141
4.2.6	Jumlah Kasus Penyakit Ditemukan di Kabupaten Ciamis, 2018 - 2020 <i>Number of Disease Cases Found in Ciamis Regency, 2018 - 2020</i>	142
4.2.7	Pencapaian Peserta Keluarga Berencana Baru per Kecamatan di Kabupaten Ciamis, 2021 <i>Achievement of New Family Planning Member per Subdistrict in Ciamis Regency, 2021</i>	143
4.2.8	Peserta Keluarga Berencana Aktif per Kecamatan di Kabupaten Ciamis, 2021 <i>Member of Active Family Planning per Subdistrict in Ciamis Regency, 2021</i>	146
4.2.9	Jumlah Bayi Lahir dan Bayi Berat Lahir Rendah (BBLR) Menurut Kecamatan di Kabupaten Ciamis, 2020 <i>Number of Babies Born and Babies with Low Birth Weight by Subdistrict in Ciamis Regency, 2020</i>	149
4.2.10	Jumlah Ibu Hamil, Melakukan Kunjungan K1, Melakukan Kunjungan K4, Kekurangan Energi Kronis (KEK), dan Mendapat Zat Besi (Fe) di Kabupaten Ciamis, 2016 - 2020 <i>Number of Pregnant Women, Those with K1 Visit, Those with K4 Visit, Chronic Energy Deficiency (CED), and Receiving Iron Supplement in Ciamis Regency, 2016 - 2020</i>	150

4.3 AGAMA DAN SOSIAL LAINNYA

RELIGION AND OTHER SOCIAL AFFAIRS

4.3.1	Jumlah Penduduk Menurut Kecamatan dan Agama yang Dianut di Kabupaten Ciamis, 2020 <i>Population by Subdistrict and Religion in Ciamis Regency, 2020</i>	151
4.3.2	Jumlah Tempat Peribadatan Menurut Kecamatan di Kabupaten Ciamis, 2020 <i>Number of Places of Worship by Subdistrict in Ciamis Regency, 2020 ...</i>	152
4.3.3	Jumlah Desa ¹ /Kelurahan yang Mengalami Bencana Alam ² Menurut Kecamatan di Kabupaten Ciamis, 2019–2021 <i>Number of Villages¹/Kelurahan that Had Natural Disaster² by Subdistrict in Ciamis Regency, 2019–2021</i>	153
4.3.4	Jumlah Jemaah Haji yang Diberangkatkan ke Tanah Suci, dan yang Meninggal Dunia Dirinci per Kecamatan di Kabupaten Ciamis, 2021 <i>Number of Hajj (Alive and Died) Embarked to Makkah by Subdistrict in Ciamis Regency, 2021</i>	156
4.3.5	Jumlah Jemaah Haji yang Kembali ke Kabupaten Ciamis Dirinci per Kecamatan, 2021 <i>Number of Hajj Returned to Ciamis Regency by Subdistrict, 2021</i>	157
4.3.6	Banyaknya Kejadian Bencana per Kecamatan di Kabupaten Ciamis, 2021 <i>Number of Disaster by Subdistrict in Ciamis Regency, 2021</i>	158
4.3.7	Jumlah Tindak Pidana yang Dilaporkan Menurut Kepolisian Sektor di Kabupaten Ciamis, 2017-2021 <i>Number of Reported Criminal Cases by Subdistrict Police Office in Ciamis Regency, 2017-2021</i>	161
4.3.8	Jumlah Tindak Pidana yang Diselesaikan Menurut Kepolisian Sektor di Kabupaten Ciamis, 2017-2021 <i>Number of Reported Criminal Cases Cleared by Subdistrict Police Office in Ciamis Regency, 2017-2021</i>	162
4.3.9	Banyaknya Panti per Kecamatan di Kabupaten Ciamis, 2020 <i>Number of Institution per Subdistrict in Ciamis Regency, 2020</i>	163
4.3.10	Banyaknya Kelompok Kesenian per Kecamatan di Kabupaten Ciamis, 2021 <i>Number of Art Group per Subdistrict in Ciamis Regency, 2021</i>	165

4.4 KEMISKINAN

POVERTY

4.4.1	Garis Kemiskinan, Jumlah, dan Persentase Penduduk Miskin di Kabupaten Ciamis, 2014–2021 <i>Poverty Line, Number, and Percentage of Poor People in Ciamis Regency, 2014–2021</i>	168
4.4.2	Indeks Kedalaman Kemiskinan dan Indeks Keparahan Kemiskinan di Kabupaten Ciamis, 2014–2021 <i>Poverty Gap Index and Poverty Severity Index in Ciamis Regency, 2014–2021</i>	169

**5. PERTANIAN, KEHUTANAN, PETERNAKAN, DAN PERIKANAN/
AGRICULTURE, FORESTRY, LIVESTOCK, AND FISHERY**

5.1 HORTIKULTURA

HORTICULTURE

5.1.1	Luas Panen Tanaman Sayuran Menurut Kecamatan dan Jenis Tanaman di Kabupaten Ciamis (ha), 2019 dan 2020 <i>Harvested Area of Vegetables by Subdistrict and Kind of Plant in Ciamis Regency (ha), 2019 and 2020</i>	182
5.1.2	Produksi Tanaman Sayuran Menurut Kecamatan dan Jenis Tanaman di Kabupaten Ciamis (kuintal), 2019 dan 2020 <i>Production of Vegetables by Subdistrict and Kind of Plant in Ciamis Regency (quintal), 2019 and 2020</i>	186
5.1.3	Luas Panen Tanaman Sayuran dan Buah-buahan Semusim Menurut Jenis Tanaman di Kabupaten Ciamis (ha), 2017–2020 <i>Harvested Area of Seasonal Vegetables and Fruits by Kind of Plant in Ciamis Regency (ha), 2017–2020</i>	190
5.1.4	Produksi Tanaman Sayuran dan Buah-buahan Semusim Menurut Jenis Tanaman di Kabupaten Ciamis (kuintal), 2017–2020 <i>Production of Seasonal Vegetables and Fruits by Kind of Plant in Ciamis Regency (quintal), 2017–2020</i>	191
5.1.5	Luas Panen Tanaman Biofarmaka Menurut Kecamatan dan Jenis Tanaman di Kabupaten Ciamis (m ²), 2019 dan 2020 <i>Harvested Area of Medicinal Plants by Subdistrict and Kind of Plant in Ciamis Regency (m²), 2019 and 2020</i>	192

5.1.6	Produksi Tanaman Biofarmaka Menurut Kecamatan dan Jenis Tanaman di Kabupaten Ciamis (kg), 2019 and 2020 <i>Production of Medicinal Plants by Subdistrict and Kind of Plant in Ciamis Regency (kg), 2019 and 2020</i>	194
5.1.7	Luas Panen Tanaman Biofarmaka Menurut Jenis Tanaman di Kabupaten Ciamis (m ²), 2017–2020 <i>Harvested Area of Medicinal Plants by Kind of Plant in Ciamis Regency (m²), 2017–2020</i>	196
5.1.8	Produksi Tanaman Biofarmaka Menurut Jenis Tanaman di Kabupaten Ciamis (kg), 2017–2020 <i>Production of Medicinal Plants by Kind of Plant in Ciamis Regency (kg), 2017–2020</i>	197
5.1.9	Luas Panen Tanaman Hias Menurut Kecamatan dan Jenis Tanaman di Kabupaten Ciamis (m ²), 2020 and 2021 <i>Harvested Area of Ornamental Plants by Subdistrict and Kind of Plant in Ciamis Regency (m²), 2020 and 2021</i>	198
5.1.10	Produksi Tanaman Hias Menurut Kecamatan dan Jenis Tanaman di Kabupaten Ciamis (tangkai), 2019 and 2020 <i>Production of Ornamental Plants by Subdistrict and Kind of Plant in Ciamis Regency (stalks), 2019 and 2020</i>	200
5.1.11	Luas Panen Tanaman Hias Menurut Jenis Tanaman di Kabupaten Ciamis (m ²), 2017–2020 <i>Harvested Area of Ornamental Plants by Kind of Plant in Ciamis Regency (m²), 2017–2020</i>	202
5.1.12	Produksi Tanaman Hias Menurut Jenis Tanaman di Kabupaten Ciamis (tangkai), 2017–2020 <i>Production of Ornamental Plants by Kind of Plant in Ciamis Regency/ (stalks), 2017–2020</i>	203
5.1.13	Produksi Buah-buahan Menurut Kecamatan dan Jenis Tanaman di Kabupaten Ciamis (kuintal), 2019 and 2020 <i>Production of Fruits by Subdistrict and Kind of Plant in Ciamis Regency (kuintal), 2019 and 2020</i>	204
5.1.14	Produksi Buah-Buahan dan Sayuran Tahunan Menurut Jenis Tanaman di Kabupaten Ciamis (kuintal), 2017–2020 <i>Production of Annual Fruits and Vegetables by Kind of Plant in Ciamis Regency (kuintal), 2017–2020</i>	208

5.2 PERKEBUNAN
ESTATE CROPS

5.2.1	Luas Areal Tanaman Perkebunan Menurut Kecamatan dan Jenis Tanaman di Kabupaten Ciamis (ha), 2020 dan 2021 <i>Planted Area of Estate Crops by Subdistrict and Type of Crops in Ciamis Regency (ha), 2020 and 2021</i>	209
5.2.2	Produksi Perkebunan Menurut Kecamatan dan Jenis Tanaman di Kabupaten Ciamis (ton), 2020 dan 2021 <i>Production of Estate by Subdistrict and Type of Crops in Ciamis Regency (ton), 2020 and 2021</i>	213

5.3 TANAMAN PANGAN
FOOD CROPS

5.3.1	Luas Panen, Produktivitas, dan Produksi Padi Dirinci per Bulan di Kabupaten Ciamis, 2020 <i>Harvested Area, Productivity, and Production of Rice per Month in Ciamis Regency, 2020</i>	217
5.3.2	Luas Panen, Produktivitas, dan Produksi Padi Dirinci per Bulan di Kabupaten Ciamis, 2020 <i>Harvested Area, Productivity, and Production of Rice per Month in Ciamis Regency, 2020</i>	218
5.3.3	Luas Tanam, Luas Panen, dan Produksi Jagung Dirinci per Kecamatan di Kabupaten Ciamis, 2021 <i>Planted Area, Harvested Area, and Production of Corn per Subdistrict in Ciamis Regency, 2021</i>	219
5.3.4	Luas Tanam, Luas Panen, dan Produksi Kedelai Dirinci per Kecamatan di Kabupaten Ciamis, 2021 <i>Planted Area, Harvested Area, and Production of Soybean per Subdistrict in Ciamis Regency, 2021</i>	220
5.3.5	Luas Tanam, Luas Panen, dan Produksi Kacang Hijau Dirinci per Kecamatan di Kabupaten Ciamis, 2021 <i>Planted Area, Harvested Area, and Production of Green Beans per Subdistrict in Ciamis Regency, 2021</i>	221

5.3.6	Luas Tanam, Luas Panen, dan Produksi Kacang Tanah Dirinci per Kecamatan di Kabupaten Ciamis, 2021 <i>Planted Area, Harvested Area, and Production of Peanuts per Subdistrict in Ciamis Regency, 2021</i>	222
5.3.7	Luas Tanam, Luas Panen, dan Produksi Ubi Kayu Dirinci per Kecamatan di Kabupaten Ciamis, 2021 <i>Planted Area, Harvested Area, and Production of Cassava per Subdistrict in Ciamis Regency, 2021</i>	223
5.3.8	Luas Tanam, Luas Panen, dan Produksi Ubi Jalar Dirinci per Kecamatan di Kabupaten Ciamis, 2021 <i>Planted Area, Harvested Area, and Production of Sweet Potatoes per Subdistrict in Ciamis Regency, 2021</i>	224
5.4	PETERNAKAN	
	LIVESTOCK	
5.4.1	Produksi Peternakan Menurut Satuannya di Kabupaten Ciamis, 2017-2021 <i>Production of Livestock by Its Units in Ciamis Regency, 2017-2021</i>	225
5.4.2	Populasi Ternak Besar, Kecil dan Unggas Menurut Jenis Dirinci per Kecamatan di Kabupaten Ciamis, 2021 <i>Population of Large Livestock, Small Livestock and Poultry by Type and Subdistrict in Ciamis Regency, 2021</i>	226
5.4.3	Jumlah Ternak yang Dipotong Menurut Kecamatan dan Jenis Ternak di Kabupaten Ciamis, 2021 <i>Number of Livestock Slaughtered by Subdistrict and Type of Livestock in Ciamis Regency, 2021</i>	230
5.5	PERIKANAN	
	FISHERY	
5.5.1	Produksi Ikan Menurut Kecamatan dan Tempat Usaha di Kabupaten Ciamis (Ton), 2020 <i>Production of Fish by Subdistrict and Business Place in Ciamis Regency (Ton), 2020</i>	233
5.5.2	Produksi Ikan Gurame Menurut Kecamatan di Kabupaten Ciamis (Ton), 2020 <i>Production of Gurame Fish by Subdistrict in Ciamis Regency (Ton), 2020</i>	235

5.5.3	Produksi Ikan Lele Menurut Kecamatan di Kabupaten Ciamis (Ton), 2020 <i>Production of Lele Fish by Subdistrict in Ciamis Regency (Ton), 2020</i>	236
5.5.4	Produksi Ikan Mas Menurut Kecamatan di Kabupaten Ciamis (Ton), 2020 <i>Production of Mas Fish by Subdistrict in Ciamis Regency (Ton), 2020....</i>	237
5.5.5	Produksi Ikan Mujaer Menurut Kecamatan di Kabupaten Ciamis (Ton), 2020 <i>Production of Mujaer Fish by Subdistrict in Ciamis Regency (Ton), 2020</i>	238
5.5.6	Produksi Ikan Nila Menurut Kecamatan di Kabupaten Ciamis (Ton), 2020 <i>Production of Nila Fish by Subdistrict in Ciamis Regency (Ton), 2020....</i>	239
5.5.7	Produksi Ikan Nilem Menurut Kecamatan di Kabupaten Ciamis (Ton), 2020 <i>Production of Nilem Fish by Subdistrict in Ciamis Regency (Ton), 2020</i>	240
5.5.8	Produksi Ikan Tawes Menurut Kecamatan di Kabupaten Ciamis (Ton), 2020 <i>Production of Tawes Fish by Subdistrict in Ciamis Regency (Ton), 2020</i>	241
5.5.9	Produksi Udang Galahe Menurut Kecamatan di Kabupaten Ciamis (Ton), 2020 <i>Production of Giant Prawn by Subdistrict in Ciamis Regency (Ton), 2020</i>	242
5.6	PENGUNAAN LAHAN USE OF LAND	
5.6.1	Luas Lahan Sawah Menurut Kecamatan dan Jenis Pengairan di Kabupaten Ciamis (Ha), 2021 <i>Ricefield Area by Subdistrict and Type of Irrigation in Ciamis Regency (Ha), 2021</i>	243
5.6.2	Luas Lahan Kering Menurut Penggunaannya di Kabupaten Ciamis (Ha), 2017-2021 <i>Dry Land Area Based on Its Use in Ciamis Regency (Ha), 2017-2021</i>	244
6.	INDUSTRI, PERTAMBANGAN, DAN ENERGI/ INDUSTRY, MINING, AND ENERGY	
6.1	Daya Terpasang, Produksi, dan Distribusi Listrik PT. PLN (Persero) pada Cabang/Ranting PLN Menurut Kecamatan di Kabupaten Ciamis, 2021 <i>Installed Electricity Power, Production, and Distribution of PT. PLN (Persero) at PLN Branch by Subdistrict in Ciamis Regency, 2021</i>	252

6.2	Jumlah Pelanggan Listrik Menurut Kecamatan di Kabupaten Ciamis, 2017–2021 <i>Number of Electricity Customers by Subdistrict in Ciamis Regency, 2017–2021</i>	253
6.3	Jumlah Pelanggan dan Air yang Disalurkan Menurut Kecamatan di Kabupaten Ciamis, 2021 <i>Number of Customers and Distributed Water by Subdistrict in Ciamis Regency, 2021</i>	254
6.4	Jumlah Air yang Diproduksi, Disalurkan dan Terjual serta Nilai Air yang Disalurkan Menurut Bulan di Kabupaten Ciamis, 2021 <i>Number of Water Produced, Distributed and Sold and Value of Water Distributed per Month in Ciamis Regency, 2021.....</i>	255
6.5	Banyaknya Pelanggan Listrik Menurut Bulan di Kabupaten Ciamis, 2021 <i>Number of of Electricity Customers per Month in Ciamis Regency, 2021</i>	256
6.6	Banyaknya Kwh Listrik yang Terjual Menurut Bulan di Kabupaten Ciamis, 2021 <i>Number of of Kwh Electricity Sold per Month in Ciamis Regency, 2021 .</i>	258
6.7	Nilai Kwh Listrik yang Terjual Menurut Bulan di Kabupaten Ciamis, 2021 <i>Value of of Kwh Electricity Sold per Month in Ciamis Regency, 2021</i>	260
7.	PARIWISATA/TOURISM	
7.1	Jumlah Rumah Makan/Restoran Menurut Kecamatan di Kabupaten Ciamis, 2018–2021 <i>Number of Restaurants by Subdistrict in Ciamis Regency, 2018–2021 ..</i>	269
7.2	Daya Tarik Wisata di Kabupaten Ciamis, 2021 <i>Tourist Attraction in Ciamis Regency, 2021</i>	270
8.	TRANSPORTASI DAN KOMUNIKASI/ TRANSPORTATION AND COMMUNICATION	
8.1	TRANSPORTASI TRANSPORTATION	
8.1.1	Panjang Jalan ¹ Menurut Tingkat Kewenangan Pemerintahan di Kabupaten Ciamis (km), 2019–2021 <i>Length of Roads¹ by Level of Government Authority in Ciamis Regency (km), 2019–2021</i>	288

8.1.2	Panjang Jalan Menurut Jenis Permukaan Jalan di Kabupaten Ciamis (km), 2019–2021 <i>Length of Roads by Type of Road Surface in Ciamis Regency (km), 2019–2021</i>	289
8.1.3	Panjang Jalan Menurut Kondisi Jalan di Kabupaten Ciamis (km), 2019–2021 <i>Length of Roads by Condition of Roads in Ciamis Regency (km), 2019–2021</i>	290
8.1.4	Jumlah Kendaraan Bermotor Menurut Jenis di Kabupaten Ciamis, 2017–2021 <i>Number of Vehicles by Type of Vehicles in Ciamis Regency, 2017–2021</i> .	291
8.1.5	Jumlah Angkutan Umum di Kabupaten Ciamis, 2020–2021 <i>Number of Public Transportation in Ciamis Regency, 2020–2021</i>	292
8.2	KOMUNIKASI	
	COMMUNICATION	
8.2.1	Jumlah Kantor Pos Pembantu Menurut Kecamatan di Kabupaten Ciamis, 2017–2020 <i>Number of Post Offices Subsidiaries by Subdistrict in Ciamis Regency, 2017–2020</i>	293
8.2.2	Produksi Pos Menurut Jenisnya di Kabupaten Ciamis, 2019–2020 <i>Production of Post Based on Its Kind in Ciamis Regency, 2019–2020</i>	294
8.2.3	Jumlah Surat Pos, Paket Pos, dan Wesel Pos yang Dikirim dan Diterima di Kabupaten Ciamis, 2020 <i>Number of Letter, Package, and Bills Post Sent and Received in Ciamis Regency, 2020</i>	295
8.2.4	Jumlah Tower Telekomunikasi di Kabupaten Ciamis, 2021 <i>Number of Telecommunication Tower in Ciamis Regency, 2021</i>	296
9.	PERBANKAN, KOPERASI, DAN HARGA-HARGA/	
	BANKING, COOPERATIVE, AND PRICES	
9.1	Jumlah Koperasi Aktif Menurut Kecamatan di Kabupaten Ciamis, 2017–2021 <i>Number of Active Cooperative by Subdistrict in Ciamis Regency, 2017–2021</i>	304

9.2	Jumlah Koperasi Menurut Jenis Koperasi dan Kecamatan di Kabupaten Ciamis, 2021 <i>Number of Cooperative by Kind of Cooperative and Subdistrict in Ciamis Regency, 2021</i>	305
9.3	Indeks Harga Konsumen per Bulan Menurut Kelompok Pengeluaran (2018=100) di Kota Tasikmalaya, 2020 <i>Consumer Price Index per Month by Expenditure Group (2018=100) in Tasikmalaya Municipality, 2020</i>	306
9.4	Laju Inflasi Bulanan Menurut Kelompok Pengeluaran (2018=100) di Kota Tasikmalaya, 2020 <i>Monthly Inflation Rate by Expenditure Group (2018=100) in Tasikmalaya Municipality, 2020</i>	310
9.5	Posisi Pinjaman Rupiah Menurut Lapangan Usaha dan Bulan (Dalam Jutaan Rupiah) di Kabupaten Ciamis, 2021 <i>Position of Loans by Industry and Month (Million Rupiahs) in Ciamis Regency, 2021</i>	314
9.6	Posisi Pinjaman Rupiah Menurut Jenis Penggunaan dan Bulan (Dalam Jutaan Rupiah) di Kabupaten Ciamis, 2021 <i>Position of Loans by Type of Use and Month (Million Rupiahs) in Ciamis Regency, 2021</i>	319
9.7	Posisi Pinjaman Rupiah Menurut Skala Usaha dan Bulan (Dalam Jutaan Rupiah) di Kabupaten Ciamis, 2021 <i>Position of Loans by Business Scale and Month (Million Rupiahs) in Ciamis Regency, 2021</i>	320
9.8	Rencana Anggaran dan Realisasi Pendapatan Daerah Kabupaten Ciamis Menurut Jenis Pendapatan (ribu rupiah), 2021 <i>Budget Plan and Actual Ciamis Regency Government Revenues by Kind of Revenues (thousand rupiahs), 2021</i>	321
9.9	Rencana Anggaran dan Realisasi Belanja Daerah Kabupaten Ciamis Menurut Jenis Pengeluaran (ribu rupiah), 2021 <i>Budget Plan and Actual Ciamis Regency Government Expenditures by Kind of Expenditures (thousand rupiahs), 2021</i>	322
9.10	Rencana Anggaran dan Realisasi Pembiayaan	

Daerah Kabupaten Ciamis (ribu rupiah), 2021 <i>Budget Plan and Actual Ciamis Regency Government Regional Financing (thousand rupiahs), 2021</i>	323
--	-----

10. PENGELUARAN PENDUDUK/POPULATION EXPENDITURE

10.1 Rata-rata Pengeluaran per Kapita Sebulan Menurut Kelompok Komoditas (rupiah) di Kabupaten Ciamis, 2020 dan 2021 <i>Monthly Average Expenditure per Capita by Commodity Group (rupiahs) in Ciamis Regency, 2020 and 2021</i>	332
10.2 Persentase Pengeluaran per Kapita Sebulan Menurut Kelompok Komoditas di Kabupaten Ciamis, 2020 dan 2021 <i>Percentage of Monthly Expenditure per Capita by Commodity Group in Ciamis Regency, 2020 and 2021</i>	333
10.3 Persentase Penduduk Menurut Golongan Pengeluaran Per Kapita Sebulan di Kabupaten Ciamis, 2021 <i>Percentage of Population by Class of Monthly Expenditure per Capita in Ciamis Regency, 2021</i>	334
10.4 Rata-Rata Pengeluaran Per Kapita Sebulan Menurut Golongan Pengeluaran dan Kelompok Komoditas Makanan di Kabupaten Ciamis, 2021 <i>Monthly Average per Capita Expenditure by Spending Group and Food Commodity Group in Ciamis Regency, 2021</i>	335
10.5 Rata-Rata Pengeluaran Per Kapita Sebulan Menurut Golongan Pengeluaran dan Kelompok Komoditas Bukan Makanan di Kabupaten Ciamis, 2021 <i>Monthly Average per Capita Expenditure by Spending Group and Non Food Commodity Group in Ciamis Regency, 2021</i>	339
10.6 Rata-Rata Pengeluaran Per Kapita Sebulan Menurut Golongan Pengeluaran dan Kelompok Komoditas di Kabupaten Ciamis, 2021 <i>Monthly Average per Capita Expenditure by Spending Group and Commodity Group in Ciamis Regency, 2021</i>	341
10.7 Rata-Rata Pengeluaran Per Kapita Sebulan Menurut Tingkat Kesejahteraan di Kabupaten Ciamis, 2021 <i>Monthly Average Per Capita Expenditure in Ciamis Regency, 2021</i>	342

11. PERDAGANGAN/TRADE

11.1	Jumlah Sarana Perdagangan Menurut Jenisnya di Kabupaten Ciamis, 2017–2021 <i>Number of Trading Facilities by Type of Facility in Ciamis Regency, 2017–2021</i>	348
11.2	Banyaknya Pasar Dirinci per Kecamatan di Kabupaten Ciamis, 2021 <i>Number of Market per Subdistrict in Ciamis Regency, 2021</i>	349
11.3	Banyaknya Mini Market dan Pasar Swalayan/Toserba Dirinci per Kecamatan di Kabupaten Ciamis, 2021 <i>Number of Mini Market and Self-Served Market per Subdistrict in Ciamis Regency, 2021</i>	350

12. SISTEM NERACA REGIONAL/SYSTEM OF REGIONAL ACCOUNTS

12.1.	Produk Domestik Regional Bruto Atas Dasar Harga Berlaku Menurut Lapangan Usaha di Kabupaten Ciamis (miliar rupiah), 2017–2021 <i>Gross Regional Domestic Product at Current Market Prices by Industry in Ciamis Regency (billion rupiahs), 2017–2021</i>	360
12.2	Produk Domestik Regional Bruto Atas Dasar Harga Konstan 2010 Menurut Lapangan Usaha di Kabupaten Ciamis (miliar rupiah), 2017–2021 <i>Gross Regional Domestic Product at 2010 Constant Market Prices by Industry in Ciamis Regency (billion rupiahs), 2017–2021</i>	362
12.3	Distribusi Persentase Produk Domestik Regional Bruto Atas Dasar Harga Berlaku Menurut Lapangan Usaha di Kabupaten Ciamis, 2017–2021 <i>Percentage Distribution of Gross Regional Domestic Product at Current Market Prices by Industry in Ciamis Regency, 2017–2021</i>	364
12.4	Laju Pertumbuhan Produk Domestik Regional Bruto Atas Dasar Harga Konstan 2010 Menurut Lapangan Usaha di Kabupaten Ciamis (persen), 2017–2021 <i>Growth Rate of Gross Regional Domestic Product at 2010 Constant Market Prices by Industry in Ciamis Regency (percent), 2017–2021</i>	366

12.5	Produk Domestik Regional Bruto Atas Dasar Harga Berlaku Menurut Jenis Pengeluaran di Kabupaten Ciamis (miliar rupiah), 2017–2021 <i>Gross Regional Domestic Product at Current Market Prices by Type of Expenditure in Ciamis Regency (billion rupiahs), 2017–2021</i>	368
12.6	Produk Domestik Regional Bruto Atas Dasar Harga Konstan 2010 Menurut Jenis Pengeluaran di Kabupaten Ciamis (miliar rupiah), 2017–2021 <i>Gross Regional Domestic Product at 2010 Constant Market Prices by Type of Expenditure in Ciamis Regency (billion rupiahs), 2017–2021.....</i>	369
13.	PERBANDINGAN ANTAR KABUPATEN/ KOTA/ REGENCY/MUNICIPAL COMPARISON	
13.1	Jumlah Penduduk Menurut Kabupaten/ Kota di Provinsi Jawa Barat (ribu), 2017–2021 <i>Population by Regency/Municipality in West Java Province (thousand), 2017–2021.....</i>	378
13.2	Laju Pertumbuhan Produk Domestik Regional Bruto Atas Dasar Harga Konstan 2010 Menurut Kabupaten/ Kota di Provinsi Jawa Barat (persen), 2017–2021 <i>Rate of Growth of Gross Regional Domestic Products at Constant 2010 Prices by Regency/Municipality in West Java Province (percent), 2017–2021</i>	379
13.3	Jumlah Penduduk Miskin Menurut Kabupaten/ Kota di Provinsi Jawa Barat (ribu), 2017–2021 <i>Number of Poor Population by Regency/Municipality in West Java Province (thousand), 2017–2021</i>	380
13.4	Indeks Pembangunan Manusia Menurut Kabupaten/ Kota di Provinsi Jawa Barat, 2017–2021 <i>Human Development Index by Regency/Municipality in West Java Province, 2017–2021</i>	381

DAFTAR GAMBAR/LIST OF FIGURES

	Halaman Page
1.1 Luas Daerah menurut Kecamatan (%), 2021 <i>Area of Subdistrict (%), 2021</i>	6
1.2 Jarak dari Ibukota Kecamatan ke Ibukota Kabupaten di Kabupaten Ciamis (km), 2021 <i>Distance between Subdistrict Capital and Regency Capital in Ciamis Regency (km), 2021</i>	7
2.1 Jumlah Desa Menurut Kecamatan, 2021 <i>Number of Villages per Subdistrict, 2021</i>	20
2.2 Persentase Pegawai Negeri Sipil Menurut Tingkat Pendidikan, 2021 <i>Percentage of Civil Servants by Level of Education, 2021</i>	21
3.1 Persentase Penduduk Menurut Kecamatan, 2021 <i>Percentage of Population by Subdistrict, 2021</i>	65
3.2 Piramida Penduduk Kabupaten Ciamis, 2021 <i>Ciamis Regency Population Pyramid, 2021</i>	66
4.1 Jumlah Sekolah Menurut Tingkat Pendidikan, 2021 <i>Number of School by Education Level, 2021</i>	94
4.2 Jumlah Murid Menurut Tingkat Pendidikan, 2021 <i>Number of Students by Education Level, 2021</i>	95
5.1 Produksi Tanaman Sayuran, 2019 dan 2020 <i>Production of Vegetables, 2019 and 2020</i>	180
5.2 Luas Lahan Sawah Menurut Kecamatan (Ha), 2021 <i>Ricefield Area by Subdistrict (Ha), 2021</i>	181
6.1 Banyaknya Pelanggan Listrik Menurut Jenis Pengguna, 2021 <i>Number of Electricity Customers by Type of Customer, 2021</i>	250
6.2 Jumlah Pelanggan Listrik di Kabupaten Ciamis, 2020 - 2021 <i>Number of Electricity Customers in Ciamis regency, 2020 - 2021</i>	251
7.1 Persentase Daya Tarik Wisata Menurut Jenisnya, 2021 <i>Percentage of Tourist Attraction by Its Type, 2021</i>	267

	Halaman Page	
7.2	Jumlah Daya Tarik Wisata Menurut Kecamatan, 2021 <i>Number of Tourist Attraction by Subdistrict, 2021</i>	268
8.1	Panjang Jalan Menurut Kondisi Jalan (%), 2021 <i>Length of Roads by Condition of Roads (%), 2021</i>	286
8.2	Panjang Jalan Menurut Tingkat Kewenangan (km), 2021 <i>Length of Roads by Level of Government Authority (km), 2021</i>	287
9.1	Jumlah Koperasi Aktif, 2018 - 2021 <i>Number of Active Cooperatives, 2017 - 2021</i>	302
9.2	Jumlah Koperasi Menurut Jenisnya, 2021 <i>Number of Cooperative by Type of Cooperatives, 2021</i>	303
10.1	Rata-Rata Pengeluaran per Kapita Sebulan, 2021 <i>Monthly Average per Capita Expenditure, 2021</i>	330
10.2	Persentase Pengeluaran per Kapita Sebulan, 2021 <i>Percentage of Monthly per Capita Expenditure, 2021</i>	331
11.1	Jumlah Pasar Menurut Kecamatan, 2021 <i>Number of Markets By Subdistrict, 2021</i>	346
11.2	Jumlah Mini Market dan Swalayan Menurut Kecamatan, 2021 <i>Number of Minimarkets and Self-Served Markets by Subdistrict, 2021..</i>	347
12.1	Laju Pertumbuhan Produk Domestik Regional Bruto Atas Dasar Harga Konstan 2010 (persen), 2017-2021 <i>Growth Rate of Gross Regional Domestic Product at 2010 Constant Market Prices (percent), 2017-2021</i>	358
12.2	Distribusi Persentase Produk Domestik Regional Bruto Atas Dasar Harga Berlaku Menurut Jenis Pengeluaran (persen), 2019 <i>Percentage Distribution of Gross Domestic Regional Product at Current market Prices by Type of Expenditure (percent), 2019</i>	359
13.1	Jumlah Penduduk Menurut Kabupaten/Kota di Provinsi Jawa Barat (ribu), 2021 <i>Population by Regency/Municipality in West Java Province (thousand), 2021</i>	376

13.2 Jumlah Penduduk Miskin Menurut Kabupaten/
Kota di Provinsi Jawa Barat (ribu), 2021
*Number of Poor Population by Regency/Municipality in West Java Province
(thousand), 2021* 377

<https://ciamiskab.bps.go.id>

PENJELASAN UMUM/EXPLANATORY NOTES

Tanda-tanda, satuan-satuan, dan lain-lainnya yang digunakan dalam publikasi ini adalah sebagai berikut:

Symbols, measurement units, and acronyms which are used in this publication, are as follows:

1. TANDA-TANDA/SYMBOLS

Data tidak tersedia/ <i>Data not available</i>	: ...
Tidak ada atau nol / <i>Null or zero</i>	: -
Data dapat diabaikan/ <i>Data negligible</i>	: 0
Tanda decimal/ <i>Decimal point</i>	: ,
Data tidak dapat ditampilkan/ <i>Not applicable</i>	: NA
Angka estimasi/ <i>Estimated figures</i>	: e
Angka diperbaiki/ <i>Revised figures</i>	: r
Angka sementara/ <i>Preliminary figures</i>	: x
Angka sangat sementara/ <i>Very preliminary figures</i>	: xx
Angka sangat sangat sementara/ <i>Very very preliminary figures</i>	: xxx

2. SATUAN/UNITS

barel/ <i>barrel</i>	: 158,99 liter/ <i>litres</i> = 1/6,2898 m ³
hektar (ha)/ <i>hectare (ha)</i>	: 10 000 m ²
kilometer (km)/ <i>kilometres (km)</i>	: 1 000 meter/ <i>meters (m)</i>
knot/ <i>knot</i>	: 1,8523 km/jam (<i>km/hour</i>)
kuintal/ <i>quintal</i>	: 100 kg
KWh	: 1 000 Watt hour
MWh	: 1 000 KWh
liter (untuk beras)/ <i>litre (for rice)</i>	: 0,80 kg
MMSCF	: 1/35,3 m ³
metrik ton (m.ton)/ <i>metric ton (m. ton)</i>	: 0,98421 long ton = 1 000 kg
ons/ <i>ounce</i>	: 28,31 gram/ <i>grams</i>
ton	: 1 000 kg

Satuan lain: buah, dus, butir, helai/lembar, kaleng, batang, pulsa, ton kilometer (ton-km), jam, menit, persen (%).

Other units: unit, pack, pieces, sheet, tin, pulse, ton-kilometres(ton-km), hour, minute, percent (%).

Perbedaan angka di belakang koma disebabkan oleh pembulatan angka.

The difference in decimal numbers is caused by rounding.

DAFTAR SINGKATAN/ LIST OF ABBREVIATIONS

SI	: Stasiun Iklim
SIMPK	: Stasiun Meteorologi Pertanian Khusus
t.t	: Tempat tidur
BCG	: Bacillus Calmette Guerin
DPT	: Difteri, Pertusis, Tetanus
TT	: Tetanus Toxoid
IOT	: Industri Obat Tradisional/ <i>Traditional Medicine Industry</i>
IKOT	: Industri Kecil Obat Tradisional/ <i>Traditional Medicine Small</i>
Alkes	: Alat kesehatan/ <i>Health Kits</i>
PKRT	: Perbekalan Kesehatan Rumah tangga/ <i>Household Health Logistics</i>
Kompl	: Komplemen/ <i>Complement</i>
IRTP	: Industri Pangan Produksi Rumah Tangga/ <i>Foods Home Industry</i>
PBF	: Pedagang Besar Farmasi/ <i>Pharmacy Whole-seller</i>
GFK	: Gudang Farmasi Kab/Kota/Regency/ <i>Municipality Pharmacy Warehouse</i>
RB	: Rumah Bersalin/ <i>Delivery House</i>
Pustu	: Puskesmas pembantu/ <i>Auxiliary Public Health Center</i>
BP	: Balai Pengobatan/ <i>Polyclinic</i>
TPS	: Tempat Pembuangan Sementara / <i>landfill</i>
Jamkesmas	: Jaminan kesehatan masyarakat miskin/ <i>Poor public health insurance</i>
PJKMU	: Program Jaminan Kesehatan Masyarakat Umum
SIUP	: Surat Ijin Usaha Perdagangan/ <i>Trading Permission Letter</i>
TDP	: Tanda Daftar Perusahaan/ <i>Company Registration Identity</i>
API	: Angka Pengenal Importir/ <i>Importer's Identity Number</i>

Statistik Kunci, 2019–2021 Key Statistics, 2019–2021

Rincian/Description	Satuan/Unit	2019	2020	2021
(1)	(2)	(3)	(4)	(5)
SOSIAL/SOCIAL				
Penduduk ¹ /Population ¹	juta/million	1 195,18	1 229,07 ⁹	1 237,73
Laju Pertumbuhan Penduduk ¹ /Population Growth ¹	%	0,94
Angka Harapan Hidup ^{1-e} /Life Expectancy Rate ¹	tahun/years	71,57	71,83	
Angka Melek Huruf Usia 15+/ <i>Literacy Rate Aged 15+</i>	%
Tingkat Partisipasi Angkatan Kerja -TPAK ^{2,3} <i>Labour Force Participation Rate-LFPR^{2,3}</i>	%	67,39	71,41	69,83
Tingkat Pengangguran Terbuka-TPT ^{2,3} <i>Unemployment Rate-UR^{2,3}</i>	%	5,16	5,66	5,06
Penduduk Miskin ⁴ /Poor People ⁴	ribu/thousand	79,41	91,39	96,60
Persentase Penduduk Miskin ⁴ <i>Percentage of Poor People⁴</i>	%	6,65	7,62	7,97
Indeks Pembangunan Manusia-IPM ⁵ <i>Human Development Index⁵</i>	–	70,39	70,49	
EKONOMI/ECONOMIC				
Produk Domestik Regional Bruto (PDRB) Harga Berlaku ⁶ <i>Gross Regional Domestic Bruto (GRDP) at Current Price⁶</i>	triliun rupiah <i>trillion rupiahs</i>	31 536,10	31 974,41	33 688,05
Laju Pertumbuhan Ekonomi ⁷ /Economic Growth ⁷	%	5,38	-0,14	3,66
PDRB Per Kapita Harga Berlaku ^{6,8} <i>Per Capita of GRDP at Current Price^{6,8}</i>	juta rupiah <i>million rupiahs</i>

Catatan/Notes: ¹ Data 2019 hasil Hasil proyeksi penduduk Indonesia 2010–2035 (pertengahan tahun/Juni) . Data 2020 hasil Hasil Sensus Penduduk (SP) 2020 (September). Data 2021 hasil Hasil Proyeksi Penduduk Interim 2020–2023 (Pertengahan tahun/Juni)/The 2019 data was the result of Indonesia population prjection 2010–2035 (mid year/ June) . The 2020 data was the result of 2020 Population Census (September). The 2021 data was the result of Interim Population Projection 2020–2023 (mid year/June)

² Kondisi Agustus/Condition at August

³ Menggunakan penimbang hasil proyeksi penduduk Survei Penduduk Antar Sensus (SUPAS) 2015/Weighted by the population projection results of the Intercensal Population Survey (SUPAS) 2015

⁴ Kondisi Maret/Condition at March

⁵ Sejak tahun 2010, IPM dihitung dengan metode baru. Komponen IPM metode baru adalah angka harapan hidup saat lahir, harapan lama sekolah, rata-rata lama sekolah, dan pengeluaran per kapita/Since 2010, HDI was calculated using new method. New HDI component are life expectancy at birth, expected years of schooling, means years of schooling, and expenditure per capita

⁶ Mulai tahun 2010 mengadopsi System of National Account 2008 (SNA 2008)/Since 2010 is in line with System of National Account 2008 (SNA 2008)

⁷ Menggunakan tahun dasar 2010 (2010=100)/Using 2010 base year (2010=100)

⁸ Menggunakan proyeksi penduduk berdasarkan hasil SP2010/Using population projection based on SP2010

BAB
Chapter

01

GEOGRAFI DAN IKLIM

GEOGRAPHY AND CLIMATE

LUAS WILAYAH KABUPATEN CIAMIS

Total Area of Ciamis Regency

1.597,67 km²
sq.km

TERDIRI DARI
There are

27

KECAMATAN
subdistricts



PENJELASAN TEKNIS

1. Letak astronomis adalah letak suatu tempat dilihat dari posisi garis lintang dan garis bujur. Garis lintang merupakan garis imajiner yang membentang horisontal melingkari bumi, sedangkan garis bujur merupakan garis imajiner yang melingkari bumi secara vertikal.
2. Letak geografis adalah letak suatu daerah dilihat dari kenyataannya di bumi atau posisi daerah itu pada bola bumi dibandingkan dengan posisi daerah lain.
3. Topografi adalah keadaan muka bumi pada suatu kawasan atau daerah.
 - a. Puncak adalah bagian paling atas gunung/pegunungan.
 - b. Lereng adalah bagian dari gunung/pegunungan/bukit yang letaknya di antara puncak sampai lembah.
 - c. Lembah adalah daerah rendah di antara dua gunung/pegunungan atau daerah yang mempunyai kedudukan lebih rendah dibandingkan daerah sekitarnya. Lembah di daerah pegunungan patahan disebut graben atau slenk, sedangkan lembah di daerah yang bergunung-gunung disebut lembah antar pegunungan.
4. Pulau adalah sebidang tanah

TECHNICAL NOTES

1. *The astronomical location is the location of a place seen from the position of latitude and longitude. Latitude is an imaginary line that stretches horizontally around the earth while the longitude is an imaginary line that circles the earth vertically.*
2. *Geographical location is the location of an area seen from reality on earth or the position of the area on the globe of the earth compared to the position of other regions.*
3. *Topography is the state of the earth in a certain area or region.*
 - a. *Peak is the highest part of a mount/mountain.*
 - b. *Slope is part of the mount/mountain/hill which lies between the peak to the valley.*
 - c. *Valley is a low area between two mounts/mountains or area that have a position lower than the surrounding areas. Valley in mountainous area is often called syncline. Valley in a mountainous area is called graben fault or slenk, while the valley in the mountainous area is called the valley between the mountain.*
4. *Island is a piece of land that is*

yang lebih kecil dari benua dan lebih besar dari karang, yang dikelilingi air. Kumpulan beberapa pulau disebut pulau-pulau atau kepulauan.

smaller than a continent and bigger than a reef, which is surrounded by water. Collection of several islands called islands.

<https://ciamiskab.bps.go.id>

ULASAN

Secara astronomis, Kabupaten Ciamis terletak antara 108°19' - 108°43' Bujur Timur dan 7°40'30" - 7°41'30" Lintang Selatan.

Berdasarkan posisi geografisnya, Kabupaten Ciamis memiliki batasbatas: Utara - Kabupaten Majalengka dan Kabupaten Kuningan; Barat - Kabupaten Tasikmalaya; Kota Tasikmalaya; Selatan - Kabupaten Pangandaran; dan Timur - Kota Banjar dan Kabupaten Cilacap.

Luas wilayah Kabupaten Ciamis adalah 1.597,67 km². Berdasarkan perhitungan garis lurus, jarak Kabupaten Ciamis dengan ibukota Provinsi Jawa Barat yakni Kota Bandung adalah 124 km. Kota yang paling dekat dengan Kabupaten Ciamis adalah Kota Tasikmalaya dengan jarak 17,5 km.

Secara administratif pemerintahan, wilayah Kabupaten Ciamis terbagi menjadi 27 kecamatan, 265 Desa/ Kelurahan

DESCRIPTION

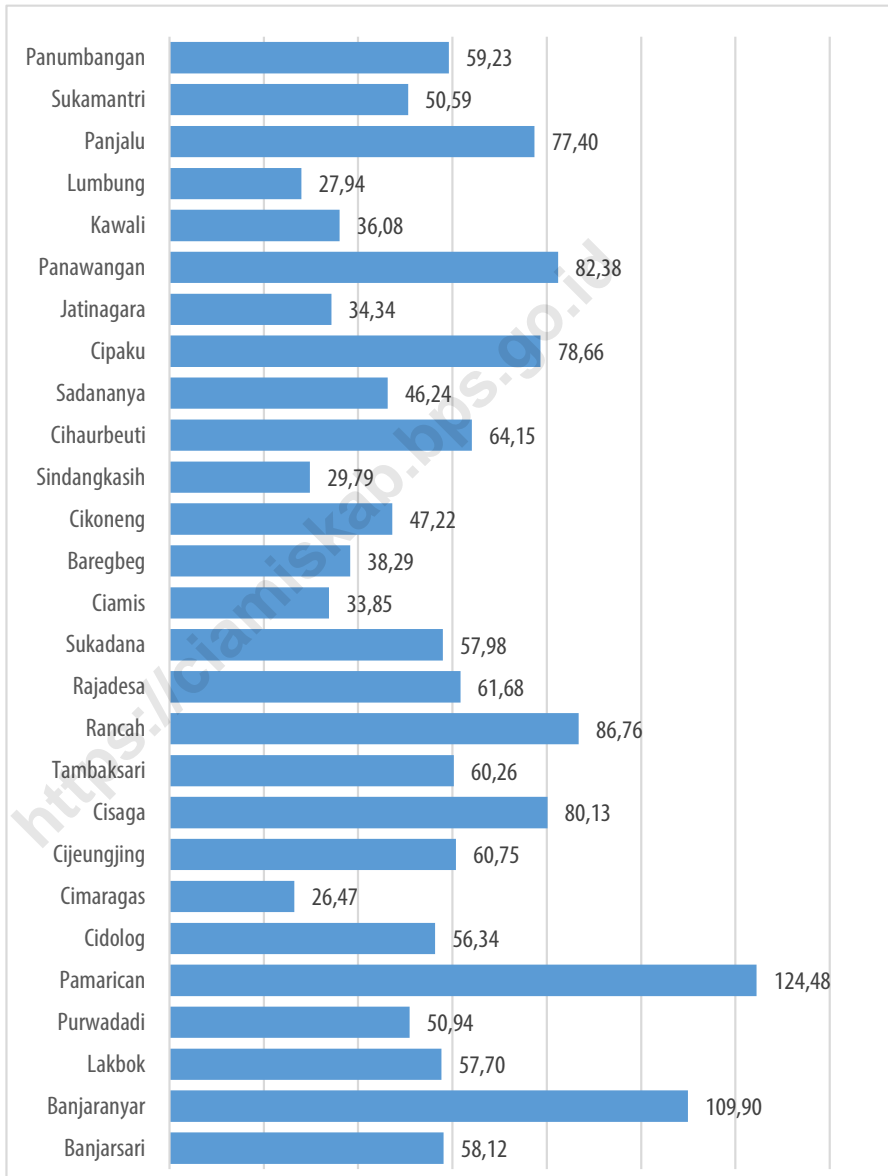
Astronomically, Ciamis Regency is located between 108°19' - 108°43' East Longitude and 7°40'30" - 7°41'30" South Latitude.

In terms of geographic position, Ciamis Regency has boundaries as follows: North - Majalengka Regency and Kuningan Regency; West - Tasikmalaya Regency/Tasikmalaya Municipality; South - Pangandaran Regency; and East - Banjar Municipality and Cilacap Regency.

The total area of Ciamis Regency is 1,597.67 km². The distance between Ciamis Regency and the capital of West Java Province, Bandung Municipality is 124 km. The region closest to Ciamis Regency is Tasikmalaya Municipality with a distance of 17,5 km.

Administrative region of Ciamis Regency is divided into 27 subdistricts, 258 village

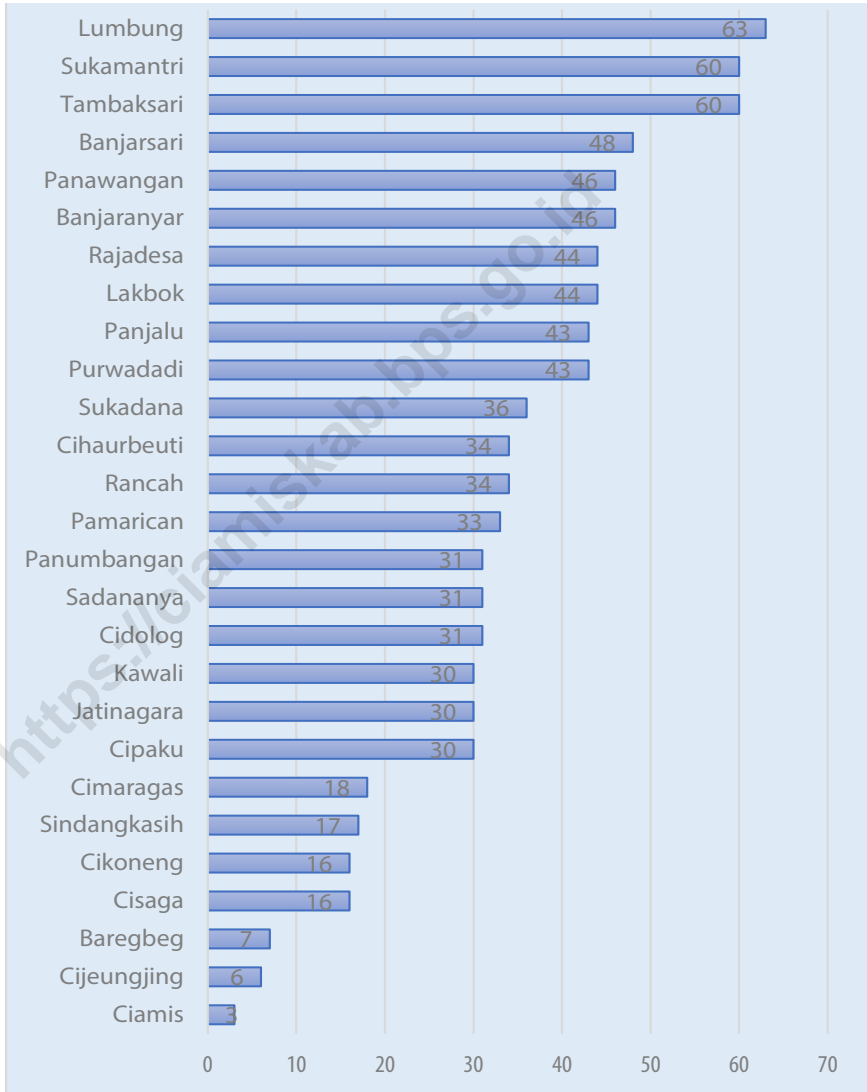
Gambar 1.1 Luas Daerah menurut Kecamatan (%), 2021
Figures 1.1 Area of Subdistrict (%), 2021



Sumber/Source : Badan Perencanaan Pembangunan Daerah Kabupaten Ciamis/Department of Regional Development Planning Ciamis Regency

Gambar 1.2
Figures

Jarak dari Ibukota Kecamatan ke Ibukota Kabupaten di Kabupaten Ciamis (km), 2021
Distance between Subdistrict Capital and Regency Capital in Ciamis Regency (km), 2021



Sumber/Source: Kementerian Dalam Negeri/Ministry of Home Affairs

1.1 KEADAAN GEOGRAFI GEOGRAPHY CONDITION

Tabel
Table 1.1.1 **Luas Daerah dan Jumlah Pulau Menurut Kecamatan di Kabupaten Ciamis, 2021**
Total Area and Number of Islands by Subdistrict in Ciamis Regency, 2021

Kecamatan Subdistrict	Ibukota Kecamatan Capital of Subdistrict	Luas ¹ Total Area (km ² /sq.km)
(1)	(2)	(3)
Banjarsari	Banjarsari	58,12
Banjaranyar	Banjaranyar	109,90
Lakbok	Lakbok	57,70
Purwadadi	Purwadadi	50,94
Pamarican	Pamarican	124,48
Cidolog	Cidolog	56,34
Cimaragas	Cimaragas	26,47
Cijeungjing	Cijeungjing	60,75
Cisaga	Cisaga	80,13
Tambaksari	Tambaksari	60,26
Rancah	Rancah	86,76
Rajadesa	Rajadesa	61,68
Sukadana	Sukadana	57,98
Ciamis	Ciamis	33,85
Baregbeg	Baregbeg	38,29
Cikoneng	Cikoneng	47,22
Sindangkasih	Sindangkasih	29,79
Cihaurbeuti	Cihaurbeuti	64,15
Sadananya	Sadananya	46,24
Cipaku	Cipaku	78,66
Jatinagara	Jatinagara	34,34
Panawangan	Panawangan	82,38
Kawali	Kawali	36,08
Lumbung	Lumbung	27,94
Panjalu	Panjalu	77,40
Sukamantri	Sukamantri	50,59
Panumbangan	Panumbangan	59,23
Ciamis	Ciamis	1597,67

Lanjutan Tabel/*Continued Table* 1.1.1

Kecamatan <i>Subdistrict</i>	Persentase terhadap Luas Kabupaten <i>Percentage to Regency Area</i>	Jumlah Pulau <i>Number of Islands</i>
(1)	(4)	(5)
Banjarsari	3,64	-
Banjaranyar	6,88	-
Lakbok	3,61	-
Purwadadi	3,19	-
Pamarican	7,79	-
Cidolog	3,53	-
Cimaragas	1,66	-
Cijeungjing	3,80	-
Cisaga	5,02	-
Tambaksari	3,77	-
Rancah	5,43	-
Rajadesa	3,86	-
Sukadana	3,63	-
Ciamis	2,12	-
Baregbeg	2,40	-
Cikoneng	2,96	-
Sindangkasih	1,86	-
Cihaurbeuti	4,02	-
Sadananya	2,89	-
Cipaku	4,92	-
Jatinagara	2,15	-
Panawangan	5,16	-
Kawali	2,26	-
Lumbang	1,75	-
Panjalu	4,84	-
Sukamantri	3,17	-
Panumbangan	3,71	-
Ciamis	100,00	-

Catatan/*Note*: 1 Data Perbaikan/*Revised Data*
 Sumber/*Source*: Badan Perencanaan Pembangunan Daerah Kabupaten Ciamis/*Department of Regional Development Planning Ciamis Regency*

Tabel
Table 1.1.2

**Tinggi Wilayah dan Jarak ke Ibukota Kabupaten Menurut
Kecamatan di Kabupaten Ciamis, 2021**
*Altitude and Distance to the Capital of Regency by
Subdistrict in Ciamis Regency, 2021*

Kecamatan Subdistrict	Tinggi Wilayah (mdpl) Altitude (m a.s.l)	Jarak ke Ibukota Kabupaten Distance to the Capital of Regency
(1)	(2)	(3)
Banjarsari	405	48 km
Banjaranyar	...	46 km
Lakbok	455	44 km
Purwadadi	467	43 km
Pamarican	213	33 km
Cidolog	126	31 km
Cimaragas	223	18 km
Cijeungjing	48	6 km
Cisaga	31	16 km
Tambaksari	842	60 km
Rancah	357	34 km
Rajadesa	298	44 km
Sukadana	388	36 km
Ciamis	48	3 km
Baregbeg	135	7 km
Cikoneng	32	16 km
Sindangkasih	70	17 km
Cihaurbeuti	420	34 km
Sadananya	423	31 km
Cipaku	154	30 km
Jatinagara	192	30 km
Panawangan	695	46 km
Kawali	458	30 km
Lumbung	768	63 km
Panjalu	417	43 km
Sukamantri	504	60 km
Panumbangan	203	31 km
Ciamis	203	

Sumber/Source: Kementerian Dalam Negeri/Ministry of Home Affairs

Tabel
Table 1.1.3**Letak Koordinat Kecamatan di Kabupaten Ciamis, 2021**
Location of Subdistrict Coordinates in Ciamis Regency, 2021

Kecamatan Subdistrict	Lintang Selatan Longitude	Bujur Timur Latitude
(1)	(2)	(3)
Banjarsari	7,48813	108,610
Banjaranyar
Lakbok	7,40044	108,683
Purwadadi	7,44938	108,662
Pamarican	7,46113	108,633
Cidolog	7,40673	108,463
Cimaragas	7,37017	108,463
Cijeungjing	7,33364	108,417
Cisaga	7,34466	108,616
Tambaksari	7,37336	108,630
Rancah	7,19639	108,603
Rajadesa	7,19036	108,436
Sukadana	7,36408	108,436
Ciamis	7,33861	108,364
Baregbeg	7,30186	108,360
Cikoneng	7,30863	108,366
Sindangkasih	7,30469	108,344
Cihaurbeuti	7,33613	108,303
Sadananya	7,37316	108,316
Cipaku	7,33487	108,330
Jatinagara	7,17633	108,403
Panawangan	7,11736	108,381
Kawali	7,18663	108,370
Lumbung	7,16310	108,339
Panjalu	7,13403	108,369
Sukamantri	7,08378	108,374
Panumbangan	7,16101	108,306
Ciamis	7,3266	108,3519

Sumber/Source: Badan Pusat Statistik Kabupaten Ciamis/BPS - Statistics Ciamis Regency

1.2 KEADAAN IKLIM CLIMATE CONDITION

Tabel 1.2.1 **Pengamatan Unsur Iklim Menurut Bulan di Stasiun Meteorologi Kertajati - Majalengka, 2021**
Table 1.2.1 **Observation of Climate Elements By Months at Kertajati - Majalengka Meteorology Station, 2021**

Bulan Month	Suhu/Temperature (°C)			Kelembaban/Humidity (%)		
	Minimum	Rata-rata Average	Maksimum Maximum	Minimum	Rata-rata Average	Maksimum Maximum
(1)	(2)	(3)	(4)	(5)	(6)	(7)
Januari/January	23,1	26,2	33,4	64,0	89,4	99,0
Februari/February	22,7	26,3	33,4	61,0	89,1	99,0
Maret/March	22,5	26,8	34,2	56,0	86,4	98,0
April/April	22,7	28,0	34,7	47,0	80,4	98,0
Mei/May	22,4	28,4	34,7	48,0	79,1	98,0
Juni/June	22,3	27,5	34,4	50,0	83,1	98,0
Juli/July	20,5	27,6	36,0	42,0	77,6	98,0
Agustus/August	22,8	28,3	35,9	43,0	78,3	98,0
September/September	22,4	28,7	36,4	41,0	75,2	98,0
Oktober/October	23,1	28,9	37,6	40,0	73,3	98,0
November/November	22,0	27,2	35,1	49,0	85,4	98,0
Desember/December	23,4	27,1	34,5	53,0	86,5	98,0

Lanjutan Tabel/*Continued Table 1.2.1*

Bulan Month	Kecepatan Angin (m/det) Wind Velocity (m/sec)			Tekanan Udara/Atmospheric Pressure (mbar)		
	Minimum	Rata-rata Average	Maksimum Maximum	Minimum	Rata-rata Average	Maksimum Maximum
(1)	(8)	(9)	(10)	(11)	(12)	(13)
Januari/January	<i>Calm</i>	1,3	12,0	999,7	1003,7	1007,9
Februari/February	<i>Calm</i>	1,4	9,0	998,5	1004,5	1008,3
Maret/March	<i>Calm</i>	0,9	8,0	998,3	1004,2	1008,3
April/April	<i>Calm</i>	0,9	9,0	999,4	1005,0	1009,3
Mei/May	<i>Calm</i>	0,6	6,0	999,9	1004,1	1007,9
Juni/June	<i>Calm</i>	0,7	7,0	1000,8	1005,6	1009,0
Juli/July	<i>Calm</i>	1,8	9,0	1000,7	1005,2	1008,6
Agustus/August	<i>Calm</i>	2,7	15,0	1001,3	1005,6	1009,2
September/September	<i>Calm</i>	2,7	11,0	1000,8	1005,0	1008,5
Oktober/October	<i>Calm</i>	2,2	10,0	999,3	1004,6	1010,0
November/November	<i>Calm</i>	1,3	10,0	999,4	1003,6	1007,3
Desember/December	<i>Calm</i>	1,6	10,0	1000,2	1004,9	1008,6

Lanjutan Tabel/Continued Table 1.2.1

Bulan Month	Jumlah Curah Hujan Number of Precipitation (mm)	Jumlah Hari Hujan (hari) Number of Rainy Days (day)	Penyinaran Matahari Duration of Sunshine (%)
(1)	(14)	(15)	(16)
Januari/January	516,7	31	20,4
Februari/February	647,3	22	17,0
Maret/March	496,9	26	39,5
April/April	239,7	9	51,0
Mei/May	74,3	4	52,4
Juni/June	71,0	8	42,7
Juli/July	6,8	4	55,5
Agustus/August	55,6	5	54,2
September/September	64,7	8	55,2
Oktober/October	52,7	7	47,2
November/November	601,1	20	31,2
Desember/December	404,4	26	33,3

Catatan/Note: *Calm* adalah kecepatan angin mendekati nol/*Calm is wind velocity close to zero*
 Tidak Tersedia Stasiun Pengamatan di Kabupaten Ciamis/*Observation Stations in Ciamis Regency Not Available*
 Sumber/Source: Badan Meteorologi, Klimatologi, dan Geofisika/*Meteorological, Climatological, and Geophysical Agency*

BAB
Chapter

02

PEMERINTAHAN GOVERNMENT

265 DESA
Villages



44%

PNS LAKI-LAKI
Male Civil Servants

56%

PNS PEREMPUAN
Female Civil Servants



JUMLAH PEGAWAI NEGERI SIPIL KABUPATEN CIAMIS Number of Civil Servants

2021

8.600
ORANG
Persons



Sumber/Source:

Badan Kepegawaian dan Pengembangan Sumber Daya Manusia Kabupaten Ciamis/
Departement of Employment and Human Resources Development Ciamis Regency

PENJELASAN TEKNIS**TECHNICAL NOTES**

1. Untuk mendukung penyelenggaraan kegiatan statistik, BPS menetapkan kode dan nama wilayah kerja statistik. Penetapan dituangkan dalam Peraturan Kepala Badan Pusat Statistik Nomor 1 Tahun 2021 Tanggal 5 Februari 2021 tentang Perubahan Atas Peraturan Kepala Badan Pusat Statistik Nomor 3 Tahun 2019 tentang Kode dan Nama Wilayah Kerja Statistik Tahun 2019. Sampai dengan Desember 2021, wilayah kerja statistik di Kabupaten Ciamis meliputi 10 kecamatan, dan 93 desa.
 2. Desa adalah kesatuan masyarakat hukum yang mewakili batas wilayah yang berwenang untuk mengatur dan mengurus urusan pemerintahan, kepentingan masyarakat setempat berdasarkan prakarsa masyarakat, hak asal usul dan/atau hak tradisional yang diakui dan dihormati dalam sistem Pemerintahan Negara Kesatuan Republik Indonesia (Undang-Undang Nomor 6 Tahun 2014 tentang Desa).
 3. Pegawai Negeri Sipil (PNS) adalah warga negara Republik Indonesia yang telah memenuhi syarat yang ditentukan, diangkat oleh pejabat yang berwenang dan disertai tugas dalam jabatan negeri, atau disertai tugas negara lainnya,
1. *In collecting statistical data, BPS-Statistics Indonesia has set codes and names of all regional level where data collection is undertaken. It was stipulated in Chief Statistician Regulation Number 1 Year 2021, February 5, 2021 as a revision of Chief Statistician Regulation Number 3 Year 2019 regarding Code and Name of Regional Level of Data Collection. Up to December 2021, the regions of statistical data collection has comprised 10 subdistricts, and 93 villages*
 2. *Village is the unity of the legal community who have territorial boundaries that are authorized to regulate and manage government affairs, the interest of local communities based on community initiatives, the origin and local customs that are acknowledged and respected within the unitary System of Government Republic of Indonesia (Law Number 6 Year 2014 regarding Village).*
 3. *Civil servants (PNS) is every citizen of the Republic of Indonesia which have been determined eligible, be appointed by the competent authority and assigned the task in a country office, or charge of any other country, and paid based on*

dan digaji berdasarkan peraturan perundang-undangan yang berlaku. PNS terdiri dari PNS pusat dan PNS daerah.

legislation and regulations. PNS consists of the central and regional civil servants.

4. Anggota Dewan Perwakilan Rakyat Daerah (DPRD) dipilih melalui pemilihan umum (pemilu) dan dilantik dalam masa jabatan lima tahun.
 5. Instansi vertikal adalah lembaga pemerintah yang merupakan cabang dari kementerian pusat yang berada di wilayah administrasi sebagai kepanjangan tangan dari departemen pusat.
4. *Regional House of Representatives (DPRD) members are elected through a general election and appointed for a five-years membership.*
 5. *Vertical agency is a government institution which is a branch of the central ministry located in the administrative area as an extension of the central department.*

ULASAN

Secara administratif pada tahun 2021 Kabupaten Ciamis terdiri dari 27 kecamatan dan 265 desa/kelurahan. Jumlah pemerintahan terendah di Kabupaten Ciamis berdasarkan satuan lingkungan setempat terdiri dari 2.830 Rukun Warga (RW) dan 8.758 Rukun Tetangga (RT), dengan rasio RT terhadap RW sebesar 3,09.

Jumlah Pegawai Negeri Sipil (PNS) di lingkungan Pemerintah Kabupaten Ciamis pada tahun 2021 sebanyak 8.600 orang. Dari jumlah tersebut, 3.757 orang adalah pegawai laki-laki dan 4.843 orang pegawai perempuan. Sebanyak 77 persen merupakan pegawai dengan lulusan sarjana.

Pemerintah Kabupaten Ciamis menyusun Anggaran Pendapatan dan Belanja Daerah (APBD) sebagai bentuk perencanaan pembangunan daerah. Penyusunan anggaran pemerintah daerah harus ditata sedemikian rupa sehingga mampu meningkatkan kinerja penyelenggaraan daerah yang berorientasi pada optimalisasi pelayanan publik.

Realisasi penerimaan Kabupaten Ciamis tahun 2021 adalah 2.672,83 milyar rupiah. Sementara itu, realisasi pengeluaran Kabupaten Ciamis tahun 2021 sebesar 2.705,96 milyar rupiah.

DESCRIPTION

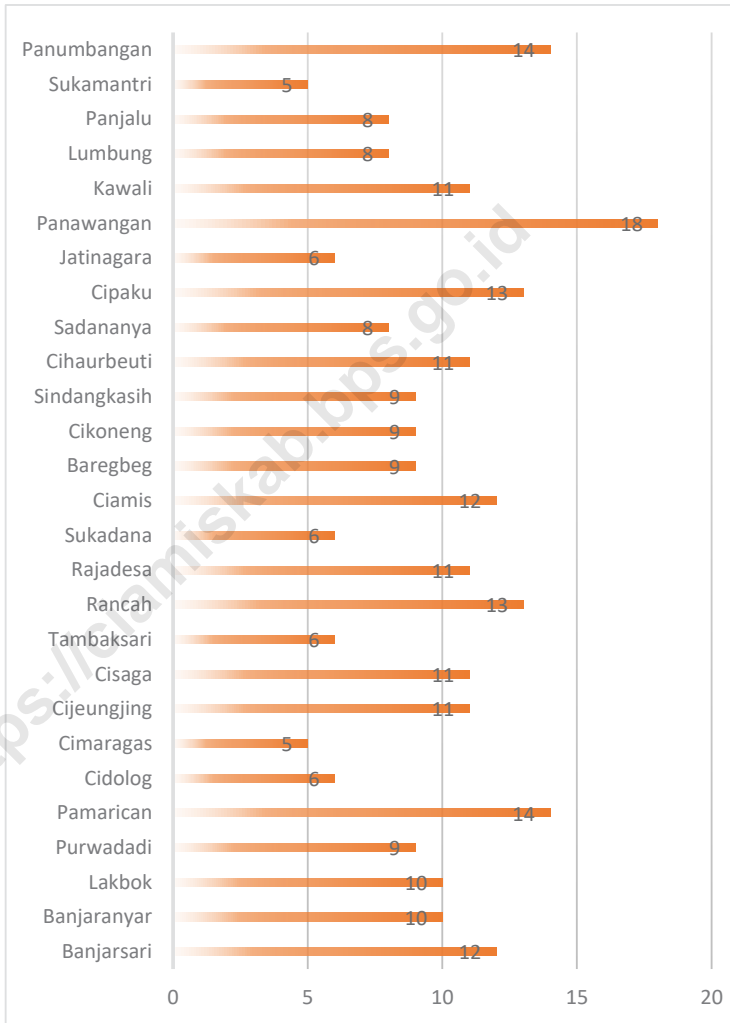
Administratively in 2021 Ciamis Regency consists of 27 subdistricts and 265 villages. The number of lowest government unit in Ciamis Regency based on local environmental units consists of 2,830 neighborhood associations and 8,758 citizen associations, with 3.09 RT to RW ratio.

The number of civil servants in Ciamis Regency government in 2021 is 8.600 people. It consists of 3.757 male employees and 4.843 female employees. About 77 percent of total employees are university graduates.

Ciamis Regency Government has compiled the Regional Revenue and Expenditure Budget as a form of regional development planning. The preparation of the regional government budget must be arranged in such a way as to be able to improve the performance of regional administration which is oriented towards optimizing public services.

Actual Revenue in Ciamis Regency in 2021 amounted to 2.672,83 billion rupiahs. Meanwhile, the actual expenditure in Ciamis Regency in 2021 was 2.705,96 billion rupiahs.

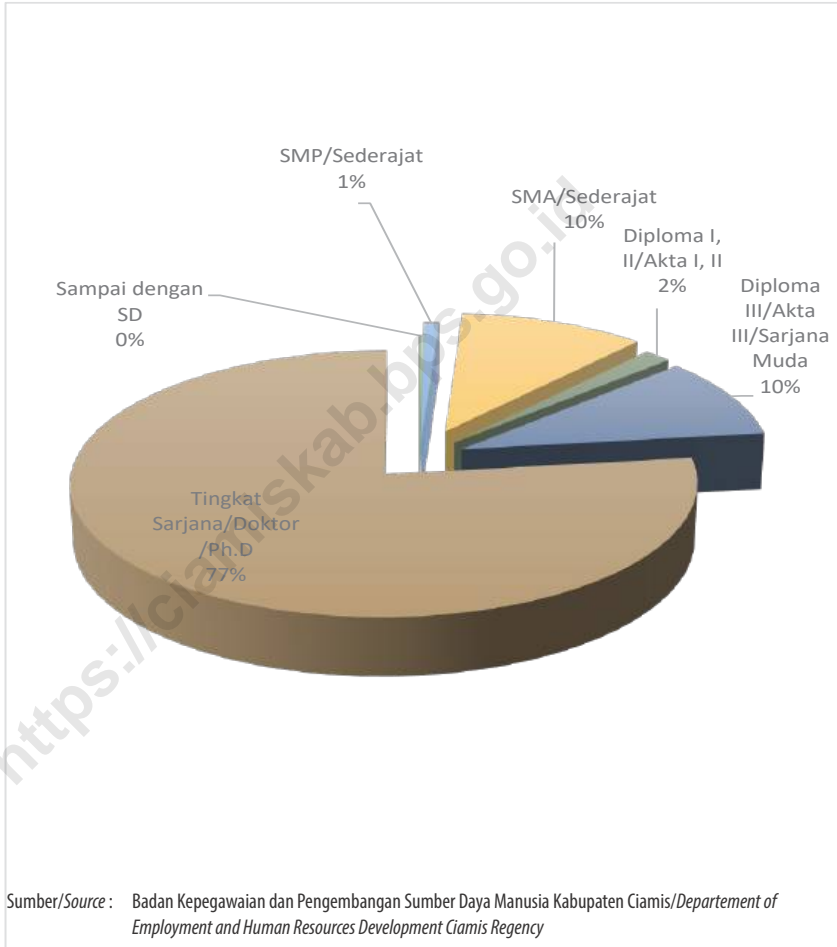
Gambar 2.1 Jumlah Desa Menurut Kecamatan, 2021
Figures 2.1 Number of Villages per Subdistrict, 2021



Sumber/Source : Peraturan Kepala Badan Pusat Statistik Nomor 5 Tahun 2021 Tanggal 30 Desember 2021 tentang Perubahan Atas Peraturan Kepala Badan Pusat Statistik Nomor 1 Tahun 2021 tentang Kode dan Nama Wilayah Kerja Statistik Tahun 2021/Chief Statistician Regulation Number 5/2021, December 30 2021, as a revision of Chief Statistician Regulation Number 1 of 2021 on Code and Name of Regional Level of Data Collection.

Gambar 2.2
Figures

Persentase Pegawai Negeri Sipil Menurut Tingkat Pendidikan, 2021
Percentage of Civil Servants by Level of Education, 2021



2.1 WILAYAH ADMINISTRATIF ADMINISTRATIVE AREA

Tabel 2.1.1 Jumlah Desa¹/Kelurahan Menurut Kecamatan, 2016–2021
Table 2.1.1 Number of Villages¹/Kelurahan by Subdistrict, 2016–2021

Kecamatan Subdistrict	2017	2018	2019	2020	2021
(1)	(2)	(3)	(4)	(5)	(6)
Banjarsari	12	12	12	12	12
Banjaranyar	10	10	10	10	10
Lakbok	10	10	10	10	10
Purwadadi	9	9	9	9	9
Pamarican	14	14	14	14	14
Cidolog	6	6	6	6	6
Cimaragas	5	5	5	5	5
Cijeungjing	11	11	11	11	11
Cisaga	11	11	11	11	11
Tambaksari	6	6	6	6	6
Rancah	13	13	13	13	13
Rajadesa	11	11	11	11	11
Sukadana	6	6	6	6	6
Ciamis	12	12	12	12	12
Baregbeg	9	9	9	9	9
Cikoneng	9	9	9	9	9
Sindangkasih	9	9	9	9	9
Cihaurbeuti	11	11	11	11	11
Sadananya	8	8	8	8	8
Cipaku	13	13	13	13	13
Jatinagara	6	6	6	6	6
Panawangan	18	18	18	18	18
Kawali	11	11	11	11	11
Lumbung	8	8	8	8	8
Panjalu	8	8	8	8	8
Sukamantri	5	5	5	5	5
Panumbangan	14	14	14	14	14
Ciamis	265	265	265	265	265

Catatan/Note:
Sumber/Source:

¹Termasuk Unit Permukiman Transmigrasi (UPT)/Include Transmigration Settlement Unit
Peraturan Kepala Badan Pusat Statistik Nomor 5 Tahun 2021 Tanggal 30 Desember 2021 tentang Perubahan Atas Peraturan Kepala Badan Pusat Statistik Nomor 1 Tahun 2021 tentang Kode dan Nama Wilayah Kerja Statistik Tahun 2021/Chief Statistician Regulation Number 5/2021, December 30 2021, as a revision of Chief Statistician Regulation Number 1 of 2021 on Code and Name of Regional Level of Data Collection.

Tabel
Table 2.1.2

**Jumlah Desa Menurut Kecamatan dan Evaluasi
Perkembangan Desa di Kabupaten Ciamis, 2021**
*Number of Villages by Subdistrict and Village Development
Evaluation in Ciamis Regency, 2021*

Kecamatan Subdistrict	Cepat Berkembang Fast Developing	Berkembang Developing	Kurang Berkembang Less Developed	Jumlah Total
(1)	(2)	(3)	(4)	(5)
Banjarsari	9	3	-	12
Banjaranyar	9	1	-	10
Lakbok	10	-	-	10
Purwadadi	5	1	3	9
Pamarican	11	3	-	14
Cidolog	6	-	-	6
Cimaragas	4	1	-	5
Cijeungjing	11	-	-	11
Cisaga	11	-	-	11
Tambaksari	6	-	-	6
Rancah	10	3	-	13
Rajadesa	11	-	-	11
Sukadana	6	-	-	6
Ciamis	5	-	-	5
Baregbeg	9	-	-	9
Cikoneng	9	-	-	9
Sindangkasih	9	-	-	9
Cihaurbeuti	8	2	1	11
Sadananya	8	-	-	8
Cipaku	12	1	-	13
Jatinagara	6	-	-	6
Panawangan	15	3	-	18
Kawali	11	-	-	11
Lumbung	6	2	-	8
Panjalu	6	2	-	8
Sukamantri	3	1	1	5
Panumbangan	12	2	-	14
Ciamis	228	25	5	258

Sumber/Source: Dinas Pemberdayaan Masyarakat dan Desa Kabupaten Ciamis/ *Community and Village Empowerment Service Ciamis Regency*

Tabel
Table 2.1.3**Jumlah Rukun Warga (RW), Rukun Tetangga (RT), dan Rasio RT terhadap RW di Kabupaten Ciamis, 2021**
Number of Citizens Association, Neighbourhood Association, and The Ratio in Ciamis Regency, 2021

Kecamatan Subdistrict	Rukun Warga (RW) Citizens Association	Rukun Tetangga (RT) Neighbourhood Association	Ratio RT terhadap RW Ratio
(1)	(2)	(3)	(4)
Banjarsari	83	390	4,70
Banjaranyar	69	337	4,88
Lakbok	77	327	4,25
Purwadadi	56	276	4,93
Pamarican	121	457	3,78
Cidolog	64	161	2,52
Cimaragas	48	140	2,92
Cijeungjing	162	416	2,57
Cisaga	123	343	2,79
Tambaksari	78	233	2,99
Rancah	194	496	2,56
Rajadesa	127	392	3,09
Sukadana	71	224	3,15
Ciamis	75	202	2,69
Baregbeg	96	370	3,85
Cikoneng	117	340	2,91
Sindangkasih	108	355	3,29
Cihaurbeuti	114	343	3,01
Sadananya	56	224	4,00
Cipaku	179	431	2,41
Jatinagara	61	207	3,39
Panawangan	182	537	2,95
Kawali	124	367	2,96
Lumbung	99	292	2,95
Panjalu	132	317	2,40
Sukamantri	61	167	2,74
Panumbangan	153	414	2,71
Ciamis	2 830	8 758	3,09

Sumber/Source: Dinas Pemberdayaan Masyarakat dan Desa Kabupaten Ciamis/ Community and Village Empowerment Service Ciamis Regency

2.2 DEWAN PERWAKILAN RAKYAT DAERAH REGIONAL HOUSE OF REPRESENTATIVE

Tabel 2.2.1 Jumlah Anggota Dewan Perwakilan Rakyat Daerah Menurut Partai Politik dan Jenis Kelamin di Kabupaten Ciamis, 2021
Number of Regional House of Representatives's Members by Political Parties and Sex Ciamis Regency, 2021

Partai Politik <i>Political Parties</i>	Laki-laki <i>Male</i>	Perempuan <i>Female</i>	Jumlah <i>Total</i>
(1)	(2)	(3)	(4)
PDIP	9	-	9
Partai Keadilan Sejahtera	6	1	7
Partai Gerakan Indonesia Raya	6	1	7
Partai Demokrat	4	2	6
Partai Amanat Nasional Plus	7	-	7
Partai Persatuan Pembangunan	5	-	5
Partai Golongan Karya	5	-	5
Partai Kebangkitan Bangsa	3	1	4
Ciamis	45	5	50

Sumber/Source: Sekretariat DPRD Kabupaten Ciamis/*Secretariat of Regional House of Representative Ciamis Regency*

Tabel
Table 2.2.2**Komposisi Keanggotaan Dewan Perwakilan Rakyat
Daerah Kabupaten Ciamis Hasil Pemilu, 2009-2019**
*Composition of Regional House of Representatives's
Members of Ciamis Regency Election Results, 2009-2019*

Partai Politik <i>Political Parties</i>	2009		2014		2019	
	Laki-laki <i>Male</i>	Perempuan <i>Female</i>	Laki-laki <i>Male</i>	Perempuan <i>Female</i>	Laki-laki <i>Male</i>	Perempuan <i>Female</i>
(1)	(2)	(3)	(4)	(5)	(6)	(7)
PDIP	11	-	12	-	9	-
Partai Keadilan Sejahtera	5	-	3	2	5	2
Partai Gerakan Indonesia Raya	1	-	4	-	6	1
Partai Demokrat	7	2	2	2	4	2
Partai Amanat Nasional	3	-	5	-	5	-
Partai Persatuan Pembangunan	5	-	4	-	5	-
Partai Golongan Karya	7	1	5	1	5	-
Partai Kebangkitan Bangsa	3	1	4	-	3	1
Partai Bulan Bintang	2	-	1	-	1	-
Partai Hanura	2	-	2	-	-	-
Partai Nasdem	-	-	3	-	1	-
Ciamis	46	4	45	5	44	6

Sumber/Source: Sekretariat DPRD Kabupaten Ciamis/*Secretariat of Regional House of Representative Ciamis Regency*

Tabel
Table 2.2.3

**Jumlah Anggota DPRD Kabupaten Ciamis Menurut
Tingkat Pendidikan, 1999-2019**
**Number of Regional House of Representatives's Members of
Ciamis Regency by Level of Education, 2009-2019**

Tingkat Pendidikan Level of Education	1999	2004	2009	2014	2019
(1)	(2)	(3)	(4)	(5)	(6)
1. Sekolah Dasar <i>Elementary School</i>	-	-	-	-	-
2. SMP <i>Middle School</i>	-	-	-	-	-
3. SMA <i>Hlgh School</i>	-	-	22	22	15
4. Diploma I/II/III <i>Diplome I/II/III</i>	-	-	3	3	1
5. Diploma IV/Sarjana <i>Undergraduate Degree</i>	-	-	17	17	25
6. S2 <i>Master Degree</i>	-	-	8	8	9
Ciamis	-	-	50	50	50

Sumber/Source: Sekretariat DPRD Kabupaten Ciamis/*Secretariat of Regional House of Representative Ciamis Regency*

Tabel
Table 2.2.4

Banyaknya Keputusan DPRD dan Pemerintah Daerah Kabupaten Ciamis Menurut Jenis Keputusan, 2017-2021
Number of Decision Made by The Regional House of Representatives and Local Government by Type of Decision in Ciamis Regency, 2017-2021

Jenis Keputusan Type of Decision	Tahun Year				
	2017	2018	2019	2020	2021
(1)	(2)	(3)	(4)	(5)	(6)
1. Peraturan Daerah Local Regulation	-	-	-	-	-
2. Keputusan DPRD House of Representative's Decision	34	34	39	30	34
3. Keputusan Pimpinan DPRD Head of The House of Representatives's Decision	15	17	12	14	17
4. Keputusan Bupati Regent Decision	-	-	-	-	-
5. Peraturan DPRD The House of Representative Regulation	2	1	1	1	-
6. Keputusan Bupati Regent Regulation	-	-	-	-	-
Ciamis	51	52	52	45	51

Sumber/Source: Sekretariat DPRD Kabupaten Ciamis/Sekretariat of Regional House of Representative Ciamis Regency

2.3 SUMBER DAYA MANUSIA HUMAN RESOURCES

Tabel 2.3.1 Jumlah Pegawai Negeri Sipil Menurut Jabatan dan Jenis Kelamin di Kabupaten Ciamis, Desember 2020 dan Desember 2021
Number of Civil Servants by Occupation and Sex in Ciamis Regency, December 2020 dan December 2021

Jabatan <i>Occupation</i>	2020		Jumlah <i>Total</i>
	Laki-laki <i>Male</i>	Perempuan <i>Female</i>	
(1)	(2)	(3)	(4)
Fungsional Tertentu <i>Specific Functional</i>	2 250	3 960	6 210
Fungsional Umum/Staf <i>General Functional</i>	1 078	631	1 709
Struktural/Structural	602	250	852
Eselon V/5th Echelon	-	-	-
Eselon IV/4th Echelon	450	211	661
Eselon III/3rd Echelon	129	36	165
Eselon II/2nd Echelon	23	3	26
Eselon I/1st Echelon	-	-	-
Jumlah/Total	3 930	4 841	8 771

Lanjutan Tabel/*Continued Table 2.3.1*

Jabatan <i>Occupation</i>	2021		Jumlah <i>Total</i>
	Laki-laki <i>Male</i>	Perempuan <i>Female</i>	
(1)	(5)	(6)	(7)
Fungsional Tertentu <i>Specific Functional</i>	2210	4 055	6 265
Fungsional Umum/Staf <i>General Functional</i>	919	516	1 435
Struktural/Structural	628	272	900
Eselon V/5th Echelon	-	-	-
Eselon IV/4th Echelon	463	225	688
Eselon III/3rd Echelon	138	45	183
Eselon II/2nd Echelon	27	2	29
Eselon I/1st Echelon	-	-	-
Jumlah/Total	3 757	4 843	8 600

Sumber/*Source*: Badan Kepegawaian dan Pengembangan Sumber Daya Manusia Kabupaten Ciamis/*Departement of Employment and Human Resources Development Ciamis Regency*

Tabel
Table 2.3.2

Jumlah Pegawai Negeri Sipil Menurut Tingkat Pendidikan dan Jenis Kelamin di Kabupaten Ciamis, Desember 2020 dan Desember 2021
Number of Civil Servants by Educational Level and Sex in Ciamis Regency, Desember 2020 dan Desember 2021

Tingkat Pendidikan <i>Educational Level</i>	2020		
	Laki-laki <i>Male</i>	Perempuan <i>Female</i>	Jumlah <i>Total</i>
(1)	(2)	(3)	(4)
Sampai dengan SD <i>Up to Primary School</i>	19	1	20
SMP/Sederajat <i>General Vocational Junior High School</i>	84	5	89
SMA/Sederajat <i>General/Vocational Senior High School</i>	729	328	1 057
Diploma I, II/Akta I, II <i>Diploma I, II/Akta I, II</i>	67	107	174
Diploma III/Akta III/Sarjana Muda <i>Diploma III/Akta III/Bachelor</i>	209	560	769
Tingkat Sarjana/Doktor/Ph.D <i>University Graduates</i>	2 822	3 840	6 662
Jumlah/Total	3 930	4 841	8 771

Lanjutan Tabel/*Continued Table 2.3.2*

Tingkat Pendidikan <i>Educational Level</i>	2021		
	Laki-laki <i>Male</i>	Perempuan <i>Female</i>	Jumlah <i>Total</i>
(1)	(2)	(3)	(4)
Sampai dengan SD <i>Up to Primary School</i>	13	1	14
SMP/Sederajat <i>General Vocational Junior High School</i>	72	3	75
SMA/Sederajat <i>General/Vocational Senior High School</i>	633	275	908
Diploma I, II/Akta I, II <i>Diploma I, II/Akta I, II</i>	54	82	136
Diploma III/Akta III/Sarjana Muda <i>Diploma III/Akta III/Bachelor</i>	191	653	844
Tingkat Sarjana/Doktor/Ph.D <i>University Graduates</i>	2 793	3 830	6 623
Jumlah/Total	3 756	4 844	8 600

Sumber/*Source*: Badan Kepegawaian dan Pengembangan Sumber Daya Manusia Kabupaten Ciamis/*Departement of Employment and Human Resources Development Ciamis Regency*

Tabel
Table 2.3.2

**Jumlah Pegawai Negeri Sipil Menurut Tingkat
Kepangkatan dan Jenis Kelamin di Kabupaten Ciamis,
Desember 2020 dan Desember 2021**
*Number of Civil Servants by Hierarchy and Sex in Ciamis
Regency, Desember 2019 dan Desember 2021*

Pangkat/Golongan/Ruang Hierarchy	2020		
	Laki-laki Male	Perempuan Female	Jumlah Total
(1)	(2)	(3)	(4)
1. I/A (Juru Muda)	-	-	-
2. I/B (Juru Muda Tingkat I)	1	-	1
3. I/C (Juru)	15	-	15
4. I/D (Juru Tingkat I)	28	4	32
Golongan I/Range I	44	4	48
5. II/A (Pengatur Muda)	59	3	62
6. II/B (Pengatur Muda Tingkat I)	138	56	194
7. II/C (Pengatur)	162	140	302
8. II/D (Pengatur Tingkat I)	208	57	265
Golongan II/Range II	567	256	823
9. III/A (Penata Muda)	240	291	531
10. III/B (Penata Muda Tingkat I)	391	564	955
11. III/C (Penata)	556	857	1 413
12. III/D (Penata Tingkat I)	488	606	1 094
Golongan III/Range III	1 675	2 318	3 993
13. IV/A (Pembina)	540	553	1 093
14. IV/B (Pembina Tingkat I)	1 003	1 627	2 630
15. IV/C (Pembina Utama Muda)	95	82	177
16. IV/D (Pembina Utama Madya)	6	-	6
17. IV/E (Pembina Utama)	-	1	1
Golongan IV/Range IV	1 644	2 263	3 907
Jumlah/Total	3 930	4 841	8 771

Lanjutan Tabel/*Continued Table 2.3.3*

Pangkat/Golongan/Ruang Hierarchy	2021		
	Laki-laki Male	Perempuan Female	Jumlah Total
(1)	(5)	(6)	(7)
1. I/A (Juru Muda)	-	-	-
2. I/B (Juru Muda Tingkat I)	-	-	-
3. I/C (Juru)	11	-	11
4. I/D (Juru Tingkat I)	21	1	22
Golongan I/Range I	32	1	33
5. II/A (Pengatur Muda)	74	9	83
6. II/B (Pengatur Muda Tingkat I)	108	45	153
7. II/C (Pengatur)	200	103	303
8. II/D (Pengatur Tingkat I)	207	129	336
Golongan II/Range II	589	286	875
9. III/A (Penata Muda)	347	545	892
10. III/B (Penata Muda Tingkat I)	304	423	727
11. III/C (Penata)	474	731	1205
12. III/D (Penata Tingkat I)	555	795	1350
Golongan III/Range III	1 680	2 494	4 174
13. IV/A (Pembina)	-	524	524
14. IV/B (Pembina Tingkat I)	864	1 422	2 286
15. IV/C (Pembina Utama Muda)	93	113	206
16. IV/D (Pembina Utama Madya)	8	2	10
17. IV/E (Pembina Utama)	-	1	1
Golongan IV/Range IV	965	2 062	3 027
Jumlah/Total	3 266	4 843	8 109

Sumber/*Source*: Badan Kepegawaian dan Pengembangan Sumber Daya Manusia Kabupaten Ciamis/*Departement of Employment and Human Resources Development Ciamis Regency*

Tabel
Table 2.3.4

Jumlah Pegawai Negeri Sipil Daerah yang Berdinas di Kecamatan Menurut Jenis Kelamin, Desember 2020 dan Desember 2021
Number of Regional Civil Servants Serving in Subdistricts by Sex, December 2020 and December 2021

Kecamatan Subdistrict	2020		
	Laki-laki Male	Perempuan Female	Jumlah Total
(1)	(2)	(3)	(4)
Banjarsari	6	3	9
Banjaranyar	11	2	13
Lakbok	12	2	14
Purwadadi	11	1	12
Pamarican	7	2	9
Cidolog	13	2	15
Cimaragas	10	4	14
Cijeungjing	6	5	11
Cisaga	12	3	15
Tambaksari	11	1	12
Rancah	10	2	12
Rajadesa	11	4	15
Sukadana	16	-	16
Ciamis	29	18	47
Baregbeg	7	3	10
Cikoneng	9	5	14
Sindangkasih	10	6	16
Cihaurbeuti	10	4	14
Sadananya	12	3	15
Cipaku	10	7	17
Jatinagara	8	2	10
Panawangan	13	1	14
Kawali	12	2	14
Lumbung	12	2	14
Panjalu	7	4	11
Sukamantri	10	2	12
Panumbangan	12	-	12
Ciamis	297	90	387

Lanjutan Tabel/*Continued Table 2.3.4*

Kecamatan <i>Subdistrict</i>	2021		
	Laki-laki <i>Male</i>	Perempuan <i>Female</i>	Jumlah <i>Total</i>
(1)	(2)	(3)	(4)
Banjarsari	8	4	12
Banjaranyar	9	3	12
Lakbok	10	3	13
Purwadadi	10	3	13
Pamarican	9	2	11
Cidolog	13	1	14
Cimaragas	9	4	13
Cijeungjing	7	5	12
Cisaga	10	2	12
Tambaksari	11	2	13
Rancah	11	3	14
Rajadesa	11	3	14
Sukadana	14	1	15
Ciamis	39	16	55
Baregbeg	8	5	13
Cikoneng	8	6	14
Sindangkasih	7	8	15
Cihaurbeuti	8	2	10
Sadananya	12	3	15
Cipaku	8	6	14
Jatinagara	10	2	12
Panawangan	12	1	13
Kawali	10	1	11
Lumbung	9	3	12
Panjalu	7	3	10
Sukamantri	9	1	10
Panumbangan	12	-	12
Ciamis	291	93	384

Sumber/*Source*: Badan Kepegawaian dan Pengembangan Sumber Daya Manusia Kabupaten Ciamis/*Departement of Employment and Human Resources Development Ciamis Regency*

Tabel
Table 2.3.5

**Jumlah Pegawai Negeri Sipil Daerah yang Berdinas di
Kelurahan Menurut Jenis Kelamin, Desember 2020 dan
Desember 2021**
*Number of Regional Civil Servants Serving in Villagers by
Sex, December 2020 and December 2021*

Kelurahan <i>Village</i>	2020		
	Laki-laki <i>Male</i>	Perempuan <i>Female</i>	Jumlah <i>Total</i>
(1)	(2)	(3)	(4)
Sidangrasa	2	2	4
Linggasari	4	1	5
Ciamis	4	2	6
Benteng	4	2	6
Cigembor	3	2	5
Kertasari	2	2	4
Maleber	4	1	5
Jumlah/Total	23	12	35

Lanjutan Tabel/*Continued Table 2.3.5*

Kelurahan <i>Village</i>	2021		
	Laki-laki <i>Male</i>	Perempuan <i>Female</i>	Jumlah <i>Total</i>
(1)	(2)	(3)	(4)
Sindangrasa	5	1	6
Linggasari	3	3	6
Ciamis	6	-	6
Benteng	5	3	8
Cigembor	6	1	7
Kertasari	5	1	6
Maleber	4	2	6
Jumlah/Total	34	11	45

Sumber/*Source*: Badan Kepegawaian dan Pengembangan Sumber Daya Manusia Kabupaten Ciamis/*Departement of Employment and Human Resources Development Ciamis Regency*

Tabel
Table 2.3.6

Jumlah Pegawai Negeri Sipil Menurut Dinas/Instansi Pemerintah dan Jenis Kelamin, Desember 2020 dan Desember 2021
Number of Civil Servants by Government Offices/Agencies and Sex, December 2020 and December 2021

Dinas/Instansi Pemerintah Government Offices/Agencies	2020		
	Laki-laki Male	Perempuan Female	Jumlah Total
(1)	(2)	(3)	(4)
Sekretariat Daerah	104	47	151
Sekretariat DPRD	32	7	39
Inspektorat	37	13	50
Dinas Pertanian dan Ketahanan Pangan	80	52	132
Dinas Pengendalian Penduduk, Keluarga Berencana, Pemberdayaan Perempuan dan Perlindungan Anak	26	26	52
Dinas Kebudayaan, Kepemudaan dan Olahraga	23	5	28
Dinas Koperasi, Usaha Kecil, Menengah dan Perdagangan	38	16	54
Dinas Pariwisata	30	6	36
Dinas Sosial	10	7	17
Dinas Kesehatan	316	736	1 052
Dinas Pendidikan	2 162	3 379	5 541
Dinas Pekerjaan Umum, Penataan Ruang dan Pertanahan	128	22	150
Dinas Perhubungan	61	10	71
Dinas Penanaman Modal dan Pelayanan Terpadu Satu Pintu	13	15	28
Dinas Peternakan dan Perikanan	39	19	58
Dinas Perumahan Rakyat, Kawasan Permukiman dan Lingkungan Hidup	124	32	156
Dinas Kependudukan dan Pencatatan Sipil	23	22	45
Dinas Komunikasi dan Informatika	17	4	21
Dinas Tenaga Kerja	13	7	20
Dinas Perpustakaan dan Kearsipan	8	14	22
Dinas Pemberdayaan Masyarakat dan Desa	23	5	28
Badan Pengelolaan Keuangan Daerah	70	37	107
Badan Perencanaan Pembangunan Daerah	26	16	42
Badan Kepegawaian dan Pengembangan Sumber Daya Manusia	34	17	51
Badan Penanggulangan Bencana Daerah	11	6	17
Rumah Sakit Umum Daerah	133	219	352
Kantor Kesatuan Bangsa dan Politik	11	2	13
Satuan Polisi Pamong Praja	34	7	41
Badan Narkotika Nasional (BNN)	3	2	5
Kecamatan	297	90	387
Sekretariat Komisi Pemilihan Umum	4	1	5
Jumlah/Total	3 930	4 841	8 771

Lanjutan Tabel/Continued Table 2.3.6

Dinas/Instansi Pemerintah Government Offices/Agencies	2021		
	Laki-laki Male	Perempuan Female	Jumlah Total
(1)	(2)	(3)	(4)
Sekretariat Daerah	100	40	140
Sekretariat DPRD	28	5	33
Inspektorat	38	12	50
Dinas Pertanian dan Ketahanan Pangan	104	58	162
Dinas Pengendalian Penduduk, Keluarga Berencana, Pemberdayaan Perempuan dan Perlindungan Anak	25	25	50
Dinas Kebudayaan, Pemuda dan Olahraga	23	6	29
Dinas Koperasi, Usaha Kecil, Menengah dan Perdagangan	31	18	49
Dinas Pariwisata	26	7	33
Dinas Sosial	9	9	18
Dinas Kesehatan	309	771	1 080
Dinas Pendidikan	2 036	3 368	5 404
Dinas Pekerjaan Umum, Penataan Ruang dan Pertanahan	100	21	121
Dinas Perhubungan	64	7	71
Dinas Penanaman Modal dan Pelayanan Terpadu Satu Pintu	14	14	28
Dinas Peternakan dan Perikanan	31	17	48
Dinas Perumahan Rakyat, Kawasan Permukiman dan Lingkungan Hidup	117	31	148
Dinas Kependudukan dan Pencatatan Sipil	23	17	40
Dinas Komunikasi dan Informatika	19	4	23
Dinas Tenaga Kerja	12	7	19
Dinas Perpustakaan dan Kearsipan	8	14	22
Dinas Pemberdayaan Masyarakat dan Desa	19	9	28
Badan Pengelolaan Keuangan Daerah	62	36	98
Badan Perencanaan Pembangunan Daerah	22	15	37
Badan Kepegawaian dan Pengembangan Sumber Daya Manusia	32	17	49
Badan Penanggulangan Bencana Daerah	18	4	22
Rumah Sakit Umum Daerah	131	207	338
Kantor Kesatuan Bangsa dan Politik	17	3	20
Satuan Polisi Pamong Praja	45	8	53
Badan Narkotika Nasional (BNN)	-	-	-
Kecamatan	291	93	384
Sekretariat Komisi Pemilihan Umum	3	-	3
Jumlah/Total	3 757	4 843	8 600

Sumber/Source: Badan Kepegawaian dan Pengembangan Sumber Daya Manusia Kabupaten Ciamis/Departement of Employment and Human Resources Development Ciamis Regency

2.4 KEUANGAN PEMERINTAH GOVERNMENT FINANCE

Tabel 2.4.1 Realisasi Pendapatan Pemerintah Kabupaten Ciamis Menurut Jenis Pendapatan (ribu rupiah), 2018–2021
Actual Ciamis Regency Government Revenues by Kind of Revenues (thousand rupiahs), 2018–2021

Jenis Pendapatan/ <i>Kind of Revenues</i>	2018	2019
(1)	(2)	(3)
1. Pendapatan Asli Daerah (PAD)/Regional Revenue	234 610 670,22	264 280 368,26
1.1 Pajak Daerah/ <i>Regional Tax</i>	66 586 825,75	70 481 801,27
1.2 Retribusi Daerah/ <i>Regional Retribution</i>	8 307 077,60	10 417 537,85
1.3 Hasil Perusahaan Milik Daerah dan Pengelolaan Kekayaan Daerah yang Dipisahkan/ <i>Regional-Owned Company Revenue and Separated Management of Regional Wealth</i>	3 983 637,55	3 444 500,12
1.4 Lain-lain PAD yang Sah/ <i>Other Regional Revenue</i>	155 733 129,32	179 936 529,03
2. Dana Perimbangan/Balance Funds	1 651 881 729,69	24 325 666,38
2.1 Bagi Hasil Pajak/ <i>Tax Sharing Revenue</i>	64 695 990,02	30 851 002,24
2.2 Bagi Hasil Bukan Pajak/Sumber Daya Alam/ <i>Non-Tax Sharing Revenue/Natural Resources</i>	24 333 314,82	24 325 666,38
2.3 Dana Alokasi Umum/ <i>General Allocation Fund</i>	1 156 616 512,41	1 212 593 846,19
2.4 Dana Alokasi Khusus/ <i>Special Allocation Fund</i>	406 235 912,43	525 684 724,49
3. Lain-lain Pendapatan yang Sah/Other Revenue	711 450 336,83	893 431 644,12
3.1 Pendapatan Hibah/ <i>Grant</i>	111 988 960,00	116 532 800,00
3.2 Dana Darurat/ <i>Emergency Fund</i>	-	-
3.3 Dana Bagi Hasil Pajak dari Provinsi dan Pemerintah Daerah Lainnya/ <i>Tax Sharing Revenue from Provincial and Other Regional Governments</i>	116 228 963,44	124 171 550,13
3.4 Dana Penyesuaian dan Otonomi Daerah/ <i>Regional Adjustment and Autonomy Fund</i>	243 035 506,00	274 928 462,80
3.5 Bantuan Keuangan dari Provinsi atau Pemerintah Daerah Lainnya/ <i>Financial Assistance from Provincial or Other Regional Governments</i>	240 196 907,39	377 798 831,18
3.6 Lainnya/ <i>Others</i>	-	-
Jumlah/Total	2 597 942 736,73	1 182 037 678,76

Lanjutan Tabel/Continued Table 2.4.1

Jenis Pendapatan/Kind of Revenues	2020	2021
(1)	(4)	(5)
1. Pendapatan Asli Daerah (PAD)/Regional Revenue	254 192 324,02	273 003 115,91
1.1 Pajak Daerah/Regional Tax	64 966 701,05	70 573 588,11
1.2 Retribusi Daerah/Regional Retribution	8 110 809,97	7 512 811,66
1.3 Hasil Perusahaan Milik Daerah dan Pengelolaan Kekayaan Daerah yang Dipisahkan/Regional-Owned Company Revenue and Separated Management of Regional Wealth	3 676 875,98	3 246 369,01
1.4 Lain-lain PAD yang Sah/Other Regional Revenue	177 437 937,02	191 670 347,12
2. Dana Perimbangan/Balance Funds	1 629 099 969,76	1 638 125 327,01
2.1 Bagi Hasil Pajak/Tax Sharing Revenue		
2.2 Bagi Hasil Bukan Pajak/Sumber Daya Alam/Non-Tax Sharing Revenue/Natural Resources	48 009 720,58	104 229 959,81
2.3 Dana Alokasi Umum/General Allocation Fund	1 112 349 718,00	1 099 393 370,00
2.4 Dana Alokasi Khusus/Special Allocation Fund	430 646 331,13	434 501 997,20
3. Lain-lain Pendapatan yang Sah/Other Revenue	736 940 415,65	761 703 475,93
3.1 Pendapatan Hibah/Grant	124 567 805,01	131 394 732,15
3.2 Dana Darurat/Emergency Fund	-	-
3.3 Dana Bagi Hasil Pajak dari Provinsi dan Pemerintah Daerah Lainnya/Tax Sharing Revenue from Provincial and Other Regional Governments	115 879 317,00	124 371 911,07
3.4 Dana Penyesuaian dan Otonomi Daerah/Regional Adjustment and Autonomy Fund	292 286 586,00	292 704 223,00
3.5 Bantuan Keuangan dari Provinsi atau Pemerintah Daerah Lainnya/Financial Assistance from Provincial or Other Regional Governments	204 206 707,63	213 232 609,71
3.6 Lainnya/Others	-	-
Jumlah/Total	2 620 232 709,43	2 672 831 918,84

Sumber/Source: Badan Pengelolaan Keuangan Daerah Kabupaten Ciamis/Regional Financial Management Board Ciamis Regency

Tabel
Table 2.4.2**Realisasi Belanja Pemerintah Kabupaten Ciamis Menurut Jenis Belanja (ribu rupiah), 2018–2021**
Actual Ciamis Regency Government Expenditures by Kind of Expenditures (thousand rupiahs), 2018–2021

Jenis Belanja <i>Kind of Expenditures</i>	2018	2019
(1)	(2)	(3)
1. Belanja Tidak Langsung/<i>Indirect Expenditures</i>	1 687 810 954,97	1 604 354 942,44
1.1 Belanja Pegawai/ <i>Personnel Expenditures</i>	1 167 310 234,52	1 105 829 854,87
1.2 Belanja Bunga/ <i>Interest Expenditures</i>	465 833,33	-
1.3 Belanja Subsidi/ <i>Subsidies Expenditures</i>	-	-
1.4 Belanja Hibah/ <i>Grant Expenditures</i>	108 291 100,00	76 830 400,00
1.5 Belanja Bantuan Sosial/ <i>Social Aid Expenditures</i>	4 813 500,00	7 671 250,00
1.6 Belanja Bagi Hasil/ <i>Sharing Fund Expenditure</i>	6 828 909,00	-
1.7 Belanja Bantuan Keuangan/ <i>Financial Aids Expenditures</i>	400 101 378,12	414 023 437,57
1.8 Belanja Tidak Terduga/ <i>Unpredicted Expenditures</i>	-	-
2. Belanja Langsung/<i>Direct Expenditures</i>	915 104 513,71	9 717 579 635,25
2.1 Belanja Pegawai/ <i>Personnel Expenditures</i>	73 628 028,99	8 719 926 475,50
2.2 Belanja Barang dan Jasa/ <i>Goods and Services Expenditures</i>	399 102 166,60	477 336 326,99
2.3 Belanja Modal/ <i>Capital Expenditure</i>	442 374 318,12	520 316 832,77
Jumlah/<i>Total</i>	2 602 915 468,68	11 321 934 577,70

Lanjutan Tabel/Continued Table 2.4.2

Jenis Belanja <i>Kind of Expenditures</i>	2020	2021
(1)	(4)	(5)
1. Belanja Tidak Langsung/Indirect Expenditures	1 643 041 181,76	1 665 438 329,67
1.1 Belanja Pegawai/Personnel Expenditures	1 019 980 756,76	1 053 089 111,11
1.2 Belanja Bunga/Interest Expenditures	-	-
1.3 Belanja Subsidi/Subsidies Expenditures	-	-
1.4 Belanja Hibah/Grant Expenditures	87 413 250,00	113 080 886,00
1.5 Belanja Bantuan Sosial/Social Aid Expenditures	32 057 000,00	8 028 500,00
1.6 Belanja Bagi Hasil/Sharing Fund Expenditure	4 176 655,49	4 186 605,20
1.7 Belanja Bantuan Keuangan/Financial Aids Expenditures	499 413 519,51	486 908 890,90
1.8 Belanja Tidak Terduga/Unpredicted Expenditures	-	144 336,45
2. Belanja Langsung/Direct Expenditures	1 023 660 197,31	1 040 521 097,31
2.1 Belanja Pegawai/Personnel Expenditures	114 361 573,69	-
2.2 Belanja Barang dan Jasa/Goods and Services Expenditures	492 498 267,15	637 906 546,71
2.3 Belanja Modal/Capital Expenditure	416 800 356,46	402 614 550,61
Jumlah/Total	2 666 701 379,07	2 705 959 426,98

Sumber/Source: Badan Pengelolaan Keuangan Daerah Kabupaten Ciamis/Regional Financial Management Board Ciamis Regency

2.5 PELAYANAN PUBLIK PUBLIC SERVICE

Tabel 2.5.1 **Jumlah Pelayanan Pencatatan Sipil Kabupaten Ciamis yang Sudah Dilakukan, 2015–2020**
Table *Number of Civil Registration Services That has been Done in Ciamis Regency, 2015–2020*

Tahun Year	Akta Kelahiran Birth Certificate	Akta Kematian Death Certificate	Akta Perkawinan Marriage Certificate
(1)	(2)	(3)	(4)
2015	23 231	5	2
2016	20 493	2 482	6
2017	46 235	7 805	11
2018	58 928	8 771	19
2019	23 162	12 965	12
2020	22 957	2 754	10

Sumber/Source: Dinas Kependudukan dan Pencatatan Sipil Kabupaten Ciamis/Department of Population and Civil Registration in Ciamis Regency

Tabel
Table 2.5.2**Jumlah Pelayanan Pencatatan Sipil Kabupaten Ciamis yang Sudah Dilakukan, 2015–2020**
Number of Civil Registration Services That has been Done in Ciamis Regency, 2015–2020

Tahun Year	Kartu Keluarga Family Card	Kartu Tanda Penduduk Identity Card
(1)	(2)	(3)
2015	89 406	58 366
2016	79 083	65 650
2017	80 010	76 607
2018	103 071	90 112
2019	81 458	68 441
2020	86 770	152 367

Sumber/Source: Dinas Kependudukan dan Pencatatan Sipil Kabupaten Ciamis/Department of Population and Civil Registration in Ciamis Regency

Tabel
Table 2.5.3

Banyaknya Sertifikat Tanah yang Dikeluarkan Menurut Jenis Atas Hak Tanah di Kabupaten Ciamis, 2017–2021
Number of Land Certificates Issued by Type of Land Rights in Ciamis Regency, 2017–2021

Jenis Atas Hak Tanah <i>Type of Land Rights</i>	Tahun <i>Year</i>				
	2017	2018	2019	2020	2021
(1)	(2)	(3)	(4)	(5)	(6)
Hak Milik <i>Right of Ownership</i>	35 912	44 944	43 825	47 196	94 204
Hak Guna Bangunan <i>Building Rights</i>	815	1 330	1 793	968	758
Hak Guna Usaha <i>Cultivation Rights</i>	-	-	-	-	-
Hak Pakai <i>Right to Use</i>	38	45	713	353	1 467
Wakaf	57	263	307	244	839
Ciamis	36 822	46 582	46 638	48 761	97 268

Sumber/Source: Badan Pertanahan Nasional Kabupaten Ciamis/*National Land Agency of Ciamis Regency*

Tabel
Table 2.5.4

**Banyaknya Perizinan yang Dikeluarkan Pemerintah
Kabupaten Ciamis, 2020**
**Number of Licenses Issued by District Government of Ciamis
Regency, 2020**

Bulan Month	Izin Mendirikan Bangunan (IMB) Building Permit	Izin Toko Obat Drugstore Permit	Izin Laboratorium Kesehatan Health Laboratory Permit	Izin Optik Optical Permit
(1)	(2)	(3)	(4)	(5)
Januari/January	10	-	-	-
Februari/February	23	-	1	1
Maret/March	17	-	-	1
April/April	13	-	-	-
Mei/May	6	-	-	-
Juni/June	12	-	-	-
Juli/July	11	1	-	1
Agustus/August	22	-	-	1
September/September	18	-	-	1
Oktober/October	23	-	-	-
November/November	24	-	-	-
Desember/December	22	-	-	-
Ciamis	201	1	1	5

Lanjutan Tabel/*Continued Table 2.5.4*

Bulan Month	Izin Apotek Pharmacy Permit	Izin Reklame Admission Permit	Tanda Daftar Gudang (TDG) Warehouse Registration Sign	Izin Usaha Industri (IUI) Industrial Business License
(1)	(6)	(7)	(8)	(9)
Januari/ <i>January</i>	-	5	1	-
Februari/ <i>February</i>	5	1	5	-
Maret/ <i>March</i>	7	6	3	-
April/ <i>April</i>	4	2	-	3
Mei/ <i>May</i>	4	6	2	-
Juni/ <i>June</i>	1	1	3	1
Juli/ <i>July</i>	4	3	5	-
Agustus/ <i>August</i>	5	3	2	3
September/ <i>September</i>	3	19	4	5
Oktober/ <i>October</i>	6	4	4	2
November/ <i>November</i>	5	3	6	4
Desember/ <i>December</i>	1	4	3	3
Ciamis	45	57	38	21

Lanjutan Tabel/Continued Table 2.5.4

Bulan Month	Tanda Daftar Industri (TDI) Industrial Registration Mark	Izin Lokasi dan Penetapan Lokasi Location Permit and Location Establishment	Izin Peruntukan Penggunaan Tanah (IPPT) Land Use Permit	Izin Lingkungan Environmental Permit
(1)	(10)	(11)	(12)	(13)
Januari/January	3	1	6	1
Februari/February	20	-	21	2
Maret/March	12	-	13	1
April/April	6	-	13	5
Mei/May	1	-	6	2
Juni/June	2	-	14	4
Juli/July	2	-	18	-
Agustus/August	2	-	22	2
September/September	-	-	27	5
Oktober/October	-	-	27	4
November/November	-	-	24	5
Desember/December	-	-	21	2
Ciamis	48	1	212	33

Lanjutan Tabel/*Continued Table 2.5.4*

Bulan Month	Izin Tetap Usaha Pariwisata (ITUP) Permanent Tourism Business License	Tanda Daftar Usaha Pariwisata (TDUP) Tourism Business Registration Certificate	Izin Usaha Jasa Kontruksi (IUJK) Construction Business License	Izin Penyelenggaraan Lembaga Pelatihan Kerja Job Training Institute Permit
(1)	(14)	(15)	(16)	(17)
Januari/ <i>January</i>	1	-	7	3
Februari/ <i>February</i>	-	-	11	-
Maret/ <i>March</i>	-	-	10	-
April/ <i>April</i>	-	-	8	1
Mei/ <i>May</i>	-	-	6	1
Juni/ <i>June</i>	-	-	14	3
Juli/ <i>July</i>	4	-	11	2
Agustus/ <i>August</i>	4	1	4	-
September/ <i>September</i>	5	2	14	-
Oktober/ <i>October</i>	1	1	2	-
November/ <i>November</i>	1	-	3	2
Desember/ <i>December</i>	2	2	3	-
Ciamis	18	6	93	12

Lanjutan Tabel/Continued Table 2.5.4

Bulan Month	Izin Perpanjangan Lembaga Pelatihan Kerja Extension of Job Training Institutions Permit	Izin Usaha Toko Modern/ Izin Usaha Toko Swalayan (IUTM/ IUTS)/Baru New Convenience Store Business License	Izin Usaha Toko Modern/ Izin Usaha Toko Swalayan (IUTM/IUTS)/ Registrasi Registration of Convenience Store Business License	Izin Operasional Klinik Umum General Clinic Operational Permit
(1)	(18)	(19)	(20)	(21)
Januari/January	-	-	2	1
Februari/February	-	-	-	3
Maret/March	1	-	11	1
April/April	-	-	-	1
Mei/May	-	-	1	-
Juni/June	1	-	2	1
Juli/July	-	1	1	1
Agustus/August	-	-	3	-
September/September	-	-	-	-
Oktober/October	-	-	-	2
November/November	-	-	-	1
Desember/December	-	-	1	1
Ciamis	2	1	21	12

Lanjutan Tabel/*Continued Table 2.5.4*

Bulan <i>Month</i>	Izin Praktek Perorangan Bidan <i>Private Practice License for Midwives</i>	Izin Pengobatan Tradisional <i>Traditional Medicine Permit</i>	Izin Praktek Perawat <i>Nurse Practice License</i>	Jumlah <i>Total</i>
(1)	(22)	(23)	(24)	(25)
Januari/ <i>January</i>	18	-	-	108
Februari/ <i>February</i>	23	1	92	696
Maret/ <i>March</i>	5	-	8	78
April/ <i>April</i>	10	-	3	78
Mei/ <i>May</i>	24	-	7	186
Juni/ <i>June</i>	8	-	8	96
Juli/ <i>July</i>	16	-	31	282
Agustus/ <i>August</i>	54	-	3	342
September/ <i>September</i>	56	-	23	474
Oktober/ <i>October</i>	23	-	30	318
November/ <i>November</i>	47	1	49	582
Desember/ <i>December</i>	26	1	16	258
Ciamis	310	3	270	3 498

Sumber/*Source*: Dinas Penanaman Modal dan Pelayanan Terpadu Satu Pintu Kabupaten Ciamis/ *Departement of Investment and One Place Integrated Service of Ciamis Regency*

BAB
Chapter
03

**PENDUDUK DAN
KETENAGAKERJAAN**

POPULATION AND EMPLOYMENT



**PROYEKSI PENDUDUK 2021
KABUPATEN CIAMIS**

JUMLAH
PENDUDUK
Number of Population

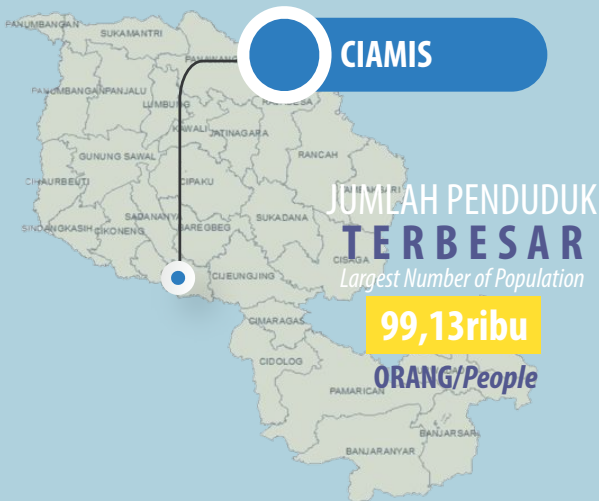
1.237.726
ORANG/People



671.063

ORANG/People

TERMASUK ANGKATAN KERJA
Economically Active



PENJELASAN TEKNIS**TECHNICAL NOTES**

1. Salah satu sumber data kependudukan adalah sensus penduduk yang dilaksanakan setiap sepuluh tahun sekali. Sensus penduduk telah dilaksanakan sebanyak tujuh kali sejak Indonesia merdeka, yaitu tahun 1961, 1971, 1980, 1990, 2000, 2010, dan 2020. Keenam sensus penduduk sebelumnya dilaksanakan dengan menggunakan metode tradisional, yaitu mencatat setiap penduduk dari rumah ke rumah. Pertama kalinya dalam sejarah sensus penduduk di Indonesia, Sensus Penduduk 2020 (SP2020) menggunakan metode kombinasi yaitu dengan memanfaatkan data Administrasi Kependudukan (Admindex) dari Direktorat Jenderal Kependudukan dan Pencatatan Sipil (Ditjen Dukcapil) Kementerian Dalam Negeri (Kemendagri) sebagai data dasar pelaksanaan SP2020. Hal ini dirancang dan dilaksanakan sebagai upaya untuk mewujudkan "SATU DATA KEPENDUDUKAN INDONESIA".

SP2020 mencakup seluruh penduduk yang tinggal di wilayah teritorial Indonesia, mencakup Warga Negara Indonesia (WNI) dan Warga Negara Asing (WNA) yang telah menetap atau berencana menetap di wilayah

1. *One of the sources of demographic data is population census, which is conducted every ten years. Population Census has been conducted seven times since Indonesia's independence: 1961, 1971, 1980, 1990, 2000, 2010, and 2020. The previous six population censuses were carried out using the traditional method, canvassing each person door-to-door. For the first time in the history of the population census in Indonesia, the 2020 Population Census (PC2020) used a combined method, that is utilizing Population Administration data managed by the Directorate General of Population and Civil Registration of the Ministry of Home Affairs as the basic data for the population census. This is designed and implemented as an effort to realize "ONE INDONESIAN POPULATION DATA".*

PC2020 covered all residents who live in Indonesia's territory, including Indonesian citizens (WNI) and foreign citizens (WNA) who have stayed or plan to stay in Indonesian territory for at least one year. The Indonesian citizens who are covered also include those who are abroad, namely members of the Diplomatic Corps of the Republic of Indonesia and their families abroad and members of the TNI/POLRI and their families who are carrying out

Indonesia selama minimal satu tahun. WNI yang dicakup juga termasuk mereka yang berada di luar negeri, yaitu Anggota Korps Diplomatik Republik Indonesia beserta keluarganya di luar negeri dan Anggota TNI/POLRI beserta keluarganya yang sedang melakukan misi perdamaian di luar negeri.

Untuk tahun yang tidak dilaksanakan sensus penduduk, data kependudukan diperoleh dari hasil proyeksi penduduk. Proyeksi penduduk merupakan suatu perhitungan ilmiah yang didasarkan pada asumsi dari komponen-komponen perubahan penduduk, yaitu kelahiran, kematian, dan migrasi (migrasi internasional dan migrasi risen antar provinsi). Proyeksi penduduk interim 2020-2023 dihitung menggunakan data dasar penduduk hasil perapihan umur dari data Administrasi Kependudukan dan SP2020 dengan menggunakan asumsi Angka Kelahiran Total sejak tahun 2020 konstan 2,1 (sesuai Proyeksi Survei Penduduk antar Sensus (SUPAS) 2015-2045), Angka Kematian Bayi (AKB) meneruskan hasil Proyeksi SUPAS 2015-2045, dan pola migrasi 2020 sama dengan pola migrasi hasil SUPAS 2015.

Dalam publikasi ini, data yang

Peacekeeping Missions abroad.

For the periods besides the census year, population projection is applied to estimate population for those years. The population projection is an estimation based on the demographic components, such as birth, death, and migration (international migration and recent migration). The interim population projection for 2020-2023 is calculated from the single age smoothed combined from Population Administration Data and the 2020 Population Census. It uses the assumption that the Total Fertility Rate (TFR) since 2020 is constant at 2.1 (according to the population projection of 2015-2045 Intercensal Population Survey (SUPAS)), Infant Mortality Rate (IMR) continues the results of the 2015-2045 SUPAS Projection, and the 2020 migration pattern is the same as the pattern of migration in SUPAS2015 results.

The data presented in this publication are the PC2020 results (September) and the result of interim population projection 2020-2023 (midyear/June).

- 2. The population of Indonesia are all people who live in Indonesia's territory, including Indonesian citizens and foreign citizens who have lived for one year or more or plan to stay in Indonesia territory*

disajikan merupakan hasil SP2020 (September), dan hasil proyeksi penduduk interim 2020-2023 (pertengahan tahun/Juni).

2. Penduduk Indonesia adalah semua orang yang berdomisili di wilayah teritorial Indonesia, mencakup Warga Negara Indonesia (WNI) dan Warga Negara Asing (WNA) yang telah menetap selama satu tahun atau lebih atau berencana menetap di wilayah Indonesia selama minimal satu tahun. Pada sensus sebelumnya referensi waktu dalam konsep kependudukan adalah enam bulan. Perubahan ini didasari oleh UU No. 24 Tahun 2013 tentang Perubahan atas UU No. 23 Tahun 2006 tentang Administrasi Kependudukan pada Pasal 15.
3. Laju pertumbuhan penduduk per tahun adalah angka yang menunjukkan rata-rata tingkat penambahan penduduk per tahun dalam jangka waktu tertentu. Angka ini dinyatakan sebagai persentase dari penduduk dasar. Metode penghitungan laju pertumbuhan penduduk yang digunakan oleh BPS adalah metode geometrik.
4. Kepadatan penduduk adalah ukuran persebaran penduduk yang menunjukkan jumlah penduduk untuk setiap kilometer *for at least one year. In the previous census the time reference in the population concept was six months. This change is based on Law no.24 of 2013 concerning Amendments to Law no. 23 of 2006 concerning Population Administration in Article 15.*
3. *Annual population growth rate is a number that shows the average rate of population growth per year in a certain period. This rate is a percentage of the basic population. The method used by Statistics Indonesia is the geometric method.*
4. *Population density is a measure of the distribution of the population which shows the total population for each square kilometer of area.*
5. *Sex ratio is the ratio between total male population and female population in a certain area and at a certain time, which is usually stated in the number of male residents per 100 females.*
6. *Population distribution is the pattern of population distribution in an area, either by geographic boundaries or by government administrative boundaries.*
7. *Population compotion is the pattern of population distribution by its characteristics, example: population by age group, population by sex.*

persegi luas wilayah.

5. Rasio jenis kelamin adalah perbandingan antara jumlah penduduk laki-laki dan jumlah penduduk perempuan pada suatu daerah dan waktu tertentu, yang biasanya dinyatakan dalam banyaknya penduduk laki-laki per 100 perempuan.
6. Distribusi penduduk adalah pola persebaran penduduk di suatu wilayah, baik berdasarkan batas-batas geografis maupun berdasarkan batas-batas administrasi pemerintahan.
7. Komposisi penduduk adalah pola persebaran penduduk menurut karakteristiknya, contoh: penduduk menurut kelompok umur, penduduk menurut jenis kelamin.
8. Penduduk usia kerja adalah penduduk yang berumur 15 tahun ke atas.
9. Angkatan kerja adalah penduduk usia kerja (15 tahun ke atas) yang bekerja, punya pekerjaan namun sementara tidak bekerja, dan pengangguran.
10. Bekerja adalah kegiatan ekonomi yang dilakukan oleh seseorang dengan maksud memperoleh atau membantu memperoleh pendapatan atau keuntungan dan
 8. *Working age population is persons of 15 years and over.*
 9. *Labor force or economically active are persons of 15 years and over, who in the previous week were working, temporarily absent from work but having jobs, and unemployed.*
 10. *Working is economic activity conducted by a person and intended to earn income by doing work or helping to do work at least one hour continuously during the reference week (including unpaid family worker/s for any economic activity).*
 11. *Total working hours is the total hours spent by an employee to perform all jobs (excluding the time used for other activities which are not classified as work).*
 12. *Industry is field of a person's activity or establishment. The classification of industries follows the Indonesia Standard Industrial Classification (KBLI) in one digit.*
 13. *Employment status is the status of a person at his place of work or establishment where he was employed.*
 14. *Own-account worker is a person who works at his own risk without assisted by paid per mount worker or unpaid worker include technical*

lamanya bekerja paling sedikit 1 jam secara terus menerus dalam seminggu yang lalu (termasuk pekerja keluarga tanpa upah yang membantu dalam suatu usaha kegiatan ekonomi).

11. Jumlah jam kerja seluruhnya adalah jumlah jam kerja yang digunakan untuk bekerja (tidak termasuk jam kerja istirahat resmi dan jam kerja yang digunakan untuk hal-hal di luar pekerjaan).
 12. Lapangan usaha adalah bidang kegiatan dari pekerjaan/tempat bekerja di mana seseorang bekerja. Klasifikasi lapangan usaha mengikuti Klasifikasi Baku Lapangan Usaha Indonesia (KBLI) dalam 1 digit.
 13. Status pekerjaan adalah kedudukan seseorang dalam unit usaha/kegiatan dalam melakukan pekerjaan.
 14. Berusaha sendiri tanpa dibantu orang lain adalah bekerja atau berusaha dengan menanggung risiko secara ekonomis, yaitu dengan tidak kembalinya ongkos produksi yang telah dikeluarkan dalam rangka usahanya tersebut, serta tidak menggunakan pekerja dibayar maupun pekerja tak dibayar, termasuk yang sifat pekerjaannya memerlukan teknologi atau keahlian khusus.
- job or skill job.*
15. *Employer assisted by temporary worker/unpaid worker is a person who works at his own risk and assisted by temporary worker/unpaid worker.*
 16. *Employer assisted by permanent workers/paid workers is a person who does his business at her/his own risk at least one assisted by paid permanent worker.*
 17. *Employee is a person who work permanently for other people or institution/office/ company and gains some money/cash or goods as wage/ salary. Labor who have no permanent employer is not categorized as a laborer/ worker/ employee but casual worker. A laborers in general is considered to have a permanent employer if he has the same employer during the past month, particularly for building construction sector is 3 months. If the employer is an institution, more than 1 (one) employer is allowed.*
 18. *Casual employee is a person who does not work permanently for other people/employer/ institution (more than 1 employer during the last 1 month) in agricultural sector, either home industry or not home industry, or in non-agricultural sector based on remuneration paid*

15. Berusaha dibantu buruh tidak tetap/ buruh tidak dibayar adalah bekerja atau berusaha atas risiko sendiri, dan menggunakan buruh/pekerja tak dibayar dan atau buruh/pekerja tidak tetap.
16. Berusaha dibantu buruh tetap/buruh dibayar adalah berusaha atas risiko sendiri dan mempekerjakan paling sedikit satu orang buruh/pekerja tetap yang dibayar.
17. Buruh karyawan/pegawai adalah seseorang yang bekerja pada orang lain atau instansi/kantor/ perusahaan secara tetap dengan menerima upah/gaji baik berupa uang maupun barang. Buruh yang tidak mempunyai majikan tetap, tidak digolongkan sebagai buruh/karyawan, tetapi sebagai pekerja bebas. Seseorang dianggap memiliki majikan tetap jika memiliki 1 (satu) majikan (orang/ rumah tangga) yang sama dalam sebulan terakhir, khusus pada sektor bangunan batasannya tiga bulan. Apabila majikannya instansi/lembaga boleh lebih dari satu.
18. Pekerja bebas adalah seseorang yang bekerja pada orang lain/ majikan/ institusi yang tidak tetap (lebih dari 1 majikan dalam sebulan terakhir) di usaha pertanian baik berupa usaha rumah tangga maupun bukan *with money or goods, and based on daily or contact payment system.*
19. *Unpaid worker is a person who intended to work without pay either with money or good, in an establishment run by other members of the family, relative or neighbour.*

usaha rumah tangga, ataupun di nonpertanian atas dasar balas jasa dengan menerima upah atau imbalan baik berupa uang maupun barang, dan baik dengan sistem pembayaran harian maupun borongan.

19. Pekerja tak dibayar adalah seseorang yang bekerja membantu usaha untuk memperoleh penghasilan/keuntungan yang dilakukan oleh salah seorang anggota rumah tangga atau bukan anggota rumah tangga tanpa mendapat upah/gaji baik berupa uang maupun barang.

<https://ciamiskab.bps.go.id>

ULASAN

Pada tahun 2021, jumlah penduduk Kabupaten Ciamis sebanyak 1.237,73 ribu jiwa. Terdiri dari 619,66 ribu jiwa penduduk laki-laki dan 618,07 ribu jiwa penduduk perempuan, sehingga angka rasio jenis kelamin di Kabupaten Ciamis sebesar 100,26 yang artinya terdapat 100-101 penduduk laki-laki di setiap 100 penduduk perempuan.

Jika dilihat berdasarkan kecamatan, Cikoneng memiliki rasio jenis kelamin tertinggi, yaitu 104,05, sedangkan yang terendah Kecamatan Tambaksari yaitu 95,45. Sebagian besar kecamatan memiliki angka rasio jenis kelamin lebih dari 100, yang artinya jumlah penduduk laki-laki masih mendominasi, kecuali di sebelas kecamatan yakni Kecamatan Tambaksari, Pamarican, Cimaragas, Ciejungjing, Cisaga, Rancah, Sukadana Ciamis, Jatinagara, Panawangan dan Lumbung.

Jumlah penduduk terbesar berada di Kecamatan Ciamis yang dihuni sebanyak 99,13 ribu jiwa (8,01 persen). Sementara itu, kecamatan dengan populasi terkecil adalah Kecamatan Cimaragas yang memiliki 16,13 ribu penduduk.

Sebagian besar wilayah Kabupaten Ciamis memiliki tingkat kepadatan penduduk yang rendah. Hanya 8 kecamatan dengan tingkat kepadatan penduduk lebih dari 1.000 jiwa/km².

DESCRIPTION

In 2021, the population of Ciamis Regency is 1,237.73 thousand people. It consists of 619.66 thousand men and 618.07 thousand women, that makes the sex ratio in Ciamis Regency 100.26, which means there are 100-101 male population in every 100 female population.

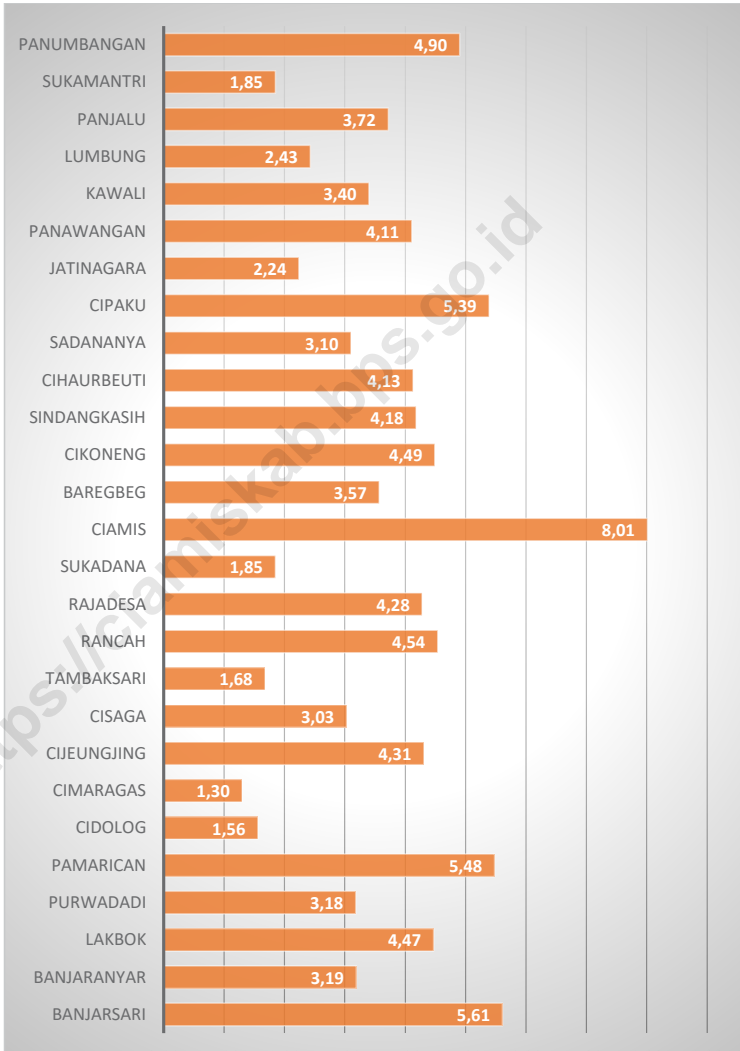
Cikoneng Subdistrict has the highest sex ratio, which is 104.05, while the lowest sex ratio is Tambaksari subdistrict. Most Subdistricts have sex ratio greater than 100, which means the number of male population still dominates, except in eleven subdistricts namely Tambaksari, Pamarican, Cimaragas, Ciejungjing, Cisaga, Rancah, Sukadana Ciamis, Jatinagara, Panawangan dan Lumbung Subdistrict.

The largest population is in Ciamis Subdistrict which is inhabited by 99.13 thousand people (8.01 percent). Meanwhile, subdistrict with the smallest population is Cmaragas Regency which has 16.13 thousand inhabitants.

Most of Ciamis Regency has a low population density. Of the 10 subdistricts, one of them has population density of more than 1.000 people/km².

Gambar 3.1
Figures

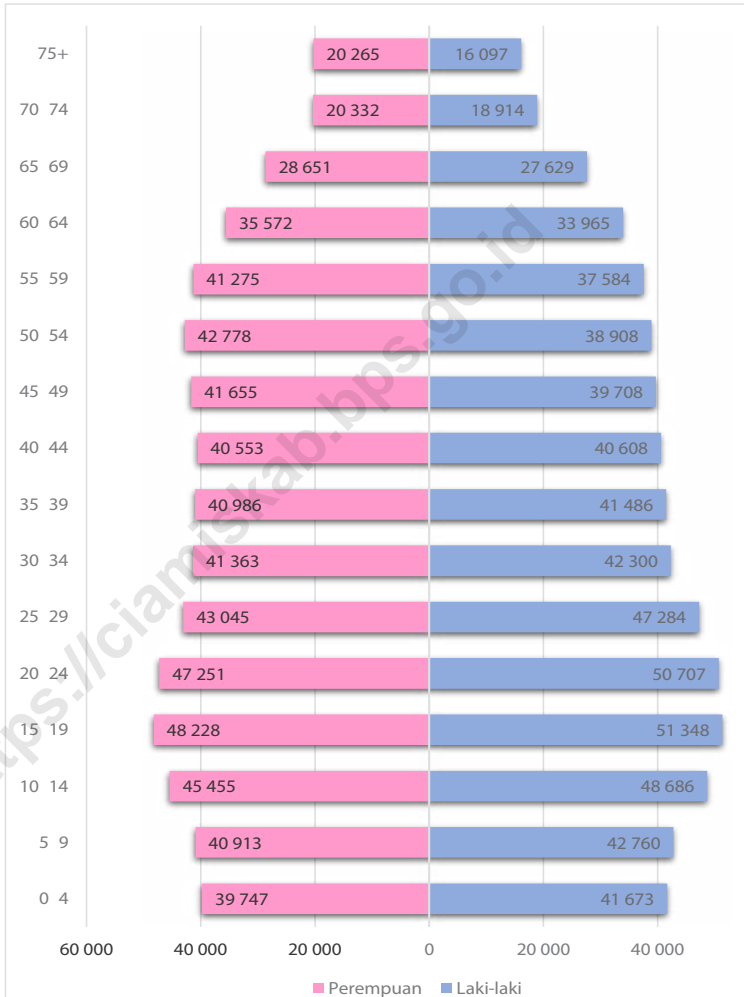
Persentase Penduduk Menurut Kecamatan, 2021
Percentage of Population by Subdistrict, 2021



Sumber/Source : Hasil Proyeksi Penduduk Interim 2020–2023 (Pertengahan tahun/Juni)/The result of Interim Population Projection 2020–2023 (mid year/June)

Gambar 3.2
Figures

Piramida Penduduk Kabupaten Ciamis, 2021
Ciamis Regency Population Pyramid, 2021



Sumber/Source : Hasil Proyeksi Penduduk Interim 2020–2023 (Pertengahan tahun/Juni)/ The result of Interim Population Projection 2020–2023 (mid year/June)

**3.1 PENDUDUK
POPULATION**

Tabel 3.1.1 Penduduk, Laju Pertumbuhan Penduduk per Tahun, Distribusi Persentase Penduduk, Kepadatan Penduduk, Rasio Jenis Kelamin Penduduk Menurut Kecamatan di Kabupaten Ciamis, 2021
Population, Annual Population Growth Rate, Percentage Distribution of Population, Population Density, and Population Sex Ratio by Subdistrict in Ciamis Regency, 2021

Kecamatan Subdistrict	Penduduk (ribu) Population (thousand)		Laju Pertumbuhan Penduduk per Tahun 2010–2021 Annual Population Growth Rate (%) 2010–2021	
	2020 ¹	2021 ²	2010-2020 ³	2020-2021 ⁴
(1)	(2)	(3)	(4)	(5)
Banjarsari	68,97	69,46	0,67	0,93
Banjaranyar	39,38	39,48	0,23	0,35
Lakbok	54,71	55,38	1,20	1,64
Purwadadi	38,94	39,34	1,00	1,37
Pamarican	67,42	67,77	0,50	0,70
Cidolog	19,29	19,35	0,28	0,41
Cimaragas	16,07	16,13	0,37	0,54
Cijeungjing	53,07	53,38	0,56	0,79
Cisaga	37,37	37,47	0,24	0,36
Tambaksari	20,78	20,80	-0,37	0,15
Rancah	56,12	56,19	0,08	0,15
Rajadesa	52,53	52,96	0,80	1,11
Sukadana	22,92	22,95	0,08	0,16
Ciamis	98,61	99,13	0,49	0,70
Baregbeg	43,81	44,15	0,75	1,05
Cikoneng	54,98	55,52	0,95	1,31
Sindangkasih	51,04	51,71	1,28	1,76
Cihaurbeuti	50,66	51,07	0,77	1,07
Sadananya	37,91	38,37	1,20	1,64
Cipaku	65,99	66,77	1,15	1,58
Jatinagara	27,59	27,75	0,56	0,79
Panawangan	50,51	50,82	0,57	0,81
Kawali	41,84	42,14	0,68	0,95
Lumbang	29,86	30,02	0,51	0,72
Panjalu	45,84	46,10	0,53	0,75
Sukanantri	22,69	22,87	0,78	1,08
Panumbangan	60,20	60,66	0,73	1,01
Ciamis	1 229,07	1 237,73	0,66	0,94

Lanjutan Tabel/Continued Table 3.1.1

Kecamatan Subdistrict	Persentase Penduduk Percentage of Total Population		Kepadatan Penduduk per km ² Population Density per sq.km	
	2020 ¹	2021 ²	2020 ¹	2021 ²
(1)	(6)	(7)	(8)	(9)
Banjarsari	5,61	5,61	1187	1195
Banjaranyar	3,20	3,19	358	359
Lakbok	4,45	4,47	948	960
Purwadadi	3,17	3,18	764	772
Pamarican	5,49	5,48	542	544
Cidolog	1,57	1,56	342	344
Cimaragas	1,31	1,30	607	609
Cijeungjing	4,32	4,31	873	879
Cisaga	3,04	3,03	466	468
Tambaksari	1,69	1,68	345	345
Rancah	4,57	4,54	647	648
Rajadesa	4,27	4,28	852	859
Sukadana	1,87	1,85	395	396
Ciamis	8,03	8,01	2913	2928
Baregbeg	3,56	3,57	1144	1153
Cikoneng	4,47	4,49	1164	1176
Sindangkasih	4,15	4,18	1713	1736
Cihaurbeuti	4,12	4,13	790	796
Sadananya	3,08	3,10	820	830
Cipaku	5,37	5,39	839	849
Jatinagara	2,24	2,24	803	808
Panawangan	4,11	4,11	613	617
Kawali	3,40	3,40	1160	1168
Lumbung	2,43	2,43	1069	1074
Panjalu	3,73	3,72	592	596
Sukamantri	1,85	1,85	448	452
Panumbangan	4,90	4,90	1016	1024
Ciamis	100,00	100,00	769	775

Lanjutan Tabel/*Continued Table* 3.1.1

Kecamatan <i>Subdistrict</i>	Rasio Jenis Kelamin <i>Population Sex Ratio</i>	
	2020 ¹	2021 ²
(1)	(10)	(11)
Banjarsari	101,77	101,68
Banjaranyar	101,74	101,84
Lakbok	100,25	100,11
Purwadadi	101,02	101,06
Pamarican	99,53	99,45
Cidolog	101,41	101,45
Cimaragas	96,65	96,65
Cijeungjing	98,57	98,48
Cisaga	96,93	96,81
Tambaksari	95,47	95,45
Rancah	99,92	99,94
Rajadesa	100,79	100,76
Sukadana	95,79	95,75
Ciamis	99,95	99,70
Baregbeg	101,40	101,32
Cikoneng	103,93	104,05
Sindangkasih	103,08	103,04
Cihaurbeuti	101,39	101,24
Sadananya	102,10	102,11
Cipaku	100,09	100,37
Jatinagara	99,96	99,62
Panawangan	97,68	97,57
Kawali	100,05	99,94
Lumbung	99,09	98,74
Panjalu	101,52	101,35
Sukamantri	101,13	100,99
Panumbangan	100,65	100,51
Ciamis	100,32	100,26

- Catatan/*Note*: 1 Hasil Sensus Penduduk (SP) 2020 (September)/*The Result of 2020 Population Census (September)*
 2 Hasil Proyeksi Penduduk Interim 2020–2023 (Pertengahan tahun/Juni)/*The result of Interim Population Projection 2020–2023 (mid year/June)*
 3 Laju pertumbuhan penduduk dihitung berdasarkan penduduk tahun 2010 (Mei) dibandingkan dengan penduduk tahun 2020 (September)/ *The growth rate refers to the change of the population in 2010 (May) to the population in 2020 (September)*
 4 Laju pertumbuhan penduduk dihitung berdasarkan penduduk tahun 2020 (September) dibandingkan dengan penduduk tahun 2021 (Juni)/ *The growth rate refers to the change of the population in 2020 (September) to the population in 2021 (June)*

Sumber/*Source*: BPS/BPS-Statistics Indonesia

Tabel
Table 3.1.2**Jumlah Penduduk Menurut Kelompok Umur dan Jenis Kelamin di Kabupaten Ciamis, 2021**
Population by Age Groups and Sex in Ciamis Regency, 2021

Kelompok Umur <i>Age Groups</i>	Jenis Kelamin/Sex		
	Laki-Laki <i>Male</i>	Perempuan <i>Female</i>	Jumlah <i>Total</i>
(1)	(2)	(3)	(4)
0–4	41 673	39 747	81 420
5–9	42 760	40 913	83 673
10–14	48 686	45 455	94 141
15–19	51 348	48 228	99 576
20–24	50 707	47 251	97 958
25–29	47 284	43 045	90 329
30–34	42 300	41 363	83 663
35–39	41 486	40 986	82 472
40–44	40 608	40 553	81 161
45–49	39 708	41 655	81 363
50–54	38 908	42 778	81 686
55–59	37 584	41 275	78 859
60–64	33 965	35 572	69 537
65–69	27 629	28 651	56 280
70–74	18 914	20 332	39 246
75+	16 097	20 265	36 362
Ciamis	619 657	618 069	1 237 726

Catatan/Note: Hasil Proyeksi Penduduk Interim 2020–2023 (Pertengahan tahun/Juni)/ *The result of Interim Population Projection 2020–2023 (mid year/June)*

Sumber/Source: BPS/ BPS-Statistics Indonesia

Tabel
Table 3.1.3

Penduduk, Laju Pertumbuhan Penduduk per Tahun, Distribusi Persentase Penduduk, Kepadatan Penduduk, Rasio Jenis Kelamin Penduduk Menurut Kecamatan di Kabupaten Ciamis, 2020
Population, Annual Population Growth Rate, Percentage Distribution of Population, Population Density, and Population Sex Ratio by Subdistrict in Ciamis Regency, 2020

Kecamatan Subdistrict	Penduduk (ribu) Population (thousand)	Laju Pertumbuhan Penduduk per Tahun 2010–2021
		Annual Population Growth Rate (%) 2010–2021
(1)	(2)	(3)
Banjarsari	81,54	...
Banjaranyar	47,02	...
Lakbok	64,94	...
Purwadadi	46,55	...
Pamarican	78,88	...
Cidolog	21,84	...
Cimaragas	18,53	...
Cijeungjing	59,2	...
Cisaga	41,72	...
Tambaksari	24,79	...
Rancah	63,21	...
Rajadesa	62,74	...
Sukadana	27,6	...
Ciamis	109,84	...
Baregbeg	48,72	...
Cikoneng	62,6	...
Sindangkasih	58,98	...
Cihaurbeuti	59,88	...
Sadananya	43,76	...
Cipaku	75,73	...
Jatinagara	31,66	...
Panawangan	60,66	...
Kawali	47,76	...
Lumbung	36,23	...
Panjalu	56,71	...
Sukamantri	29,69	...
Panumbangan	69,48	...
Ciamis	1 430,26	...

Lanjutan Tabel/Continued Table 3.1.3

Kecamatan Subdistrict	Persentase Penduduk Percentage of Total Population	Kepadatan Penduduk per km ² Population Density per sq.km
(1)	(4)	(5)
Banjarsari	5,70	5 806,17
Banjaranyar	3,29	10 996,57
Lakbok	4,54	1 125,75
Purwadadi	3,25	913,76
Pamarican	5,51	633,81
Cidolog	1,53	387,32
Cimaragas	1,30	700,17
Cijeungjing	4,14	974,71
Cisaga	2,92	520,51
Tambaksari	1,73	411,00
Rancah	4,42	728,95
Rajadesa	4,39	1 017,46
Sukadana	1,93	476,27
Ciamis	7,68	3 245,61
Baregbeg	3,41	1 272,68
Cikoneng	4,38	1 328,36
Sindangkasih	4,12	1 973,09
Cihaurbeuti	4,19	933,23
Sadananya	3,06	946,28
Cipaku	5,29	962,74
Jatinagara	2,21	926,80
Panawangan	4,24	728,51
Kawali	3,34	1 316,65
Lumbang	2,53	1 298,39
Panjalu	3,97	770,63
Sukamantri	2,08	586,51
Panumbangan	4,86	1 098,86
Ciamis	100,00	894,61

Lanjutan Tabel/*Continued Table* 3.1.3

Kecamatan Subdistrict	Rasio Jenis Kelamin Population Sex Ratio
(1)	(6)
Banjarsari	101,75
Banjaranyar	101,20
Lakbok	101,10
Purwadadi	102,02
Pamarican	99,93
Cidolog	100,22
Cimaragas	95,32
Cijeungjing	98,42
Cisaga	95,58
Tambaksari	95,56
Rancah	99,03
Rajadesa	101,66
Sukadana	96,76
Ciamis	99,33
Baregbeg	101,21
Cikoneng	104,69
Sindangkasih	104,72
Cihaurbeuti	102,10
Sadananya	102,32
Cipaku	100,31
Jatinagara	100,75
Panawangan	98,23
Kawali	98,54
Lumbang	99,20
Panjalu	102,04
Sukamantri	102,45
Panumbangan	101,44
Ciamis	100,54

Sumber/*Source*: Dinas Kependudukan dan Pencatatan Sipil Kabupaten Ciamis/*Population and Civil Registration Agency of Ciamis Regency*

Tabel 3.1.4 **Jumlah Penduduk Menurut Jenis Kelamin Dirinci per Kecamatan di Kabupaten Ciamis, 2020**
Number of Population by Subdistrict and Sex in Ciamis Regency, 2020

Kecamatan Subdistrict	Jenis Kelamin/Sex		
	Laki-Laki Male	Perempuan Female	Jumlah Total
(1)	(2)	(3)	(4)
Banjarsari	41 126	40 417	81 543
Banjaranyar	23 764	23 252	47 016
Lakbok	32 646	32 291	64 937
Purwadadi	23 509	23 043	46 552
Pamarican	39 424	39 453	78 877
Cidolog	10 932	10 908	21 840
Cimaragas	9 042	9 486	18 528
Cijeungjing	29 367	29 837	59 204
Cisaga	20 389	21 331	41 720
Tambaksari	12 114	12 677	24 791
Rancah	31 448	31 757	63 205
Rajadesa	31 629	31 112	62 741
Sukadana	13 575	14 029	27 604
Ciamis	54 734	55 105	109 839
Baregbeg	24 509	24 215	48 724
Cikoneng	32 018	30 583	62 601
Sindangkasih	30 170	28 810	58 980
Cihaurbeuti	30 250	29 627	59 877
Sadananya	22 128	21 627	43 755
Cipaku	37 924	37 805	75 729
Jatinagara	15 891	15 773	31 664
Panawangan	30 059	30 601	60 660
Kawali	23 705	24 056	47 761
Lumbung	18 044	18 190	36 234
Panjalu	28 643	28 070	56 713
Sukamantri	15 026	14 666	29 692
Panumbangan	34 986	34 489	69 475
Ciamis	717 052	713 210	1 430 262

Sumber/Source: Dinas Kependudukan dan Pencatatan Sipil Kabupaten Ciamis/Population and Civil Registration Agency of Ciamis Regency

Tabel 3.1.5 Jumlah Penduduk Menurut Kelompok Umur dan Jenis Kelamin di Kabupaten Ciamis, 2020
Number of Population by Age Group and Sex in Ciamis Regency, 2020

Kelompok Umur <i>Age Group</i>	Jenis Kelamin/Sex		
	Laki-Laki <i>Male</i>	Perempuan <i>Female</i>	Jumlah <i>Total</i>
(1)	(2)	(3)	(4)
0 – 4	32 505	30 350	62 855
5 – 9	48 300	45 248	93 548
10 – 14	54 535	50 788	105 323
15 – 19	57 865	54 417	112 282
20 – 24	57 935	53 751	111 686
25 – 29	54 753	51 201	105 954
30 – 34	47 974	47 427	95 401
35 – 39	52 910	51 005	103 915
40 – 44	50 717	48 308	99 025
45 – 49	48 261	48 480	96 741
50 – 54	45 045	46 990	92 035
55 – 59	41 154	44 483	85 637
60 – 64	37 390	38 853	76 243
65 Ke atas	87 708	101 909	189 617
Ciamis	717 052	713 210	1 430 262

Sumber/Source: Dinas Kependudukan dan Pencatatan Sipil Kabupaten Ciamis/*Population and Civil Registration Agency of Ciamis Regency*

3.2 KETENAGAKERJAAN EMPLOYMENT

Tabel 3.2.1 Jumlah Penduduk Berumur 15 Tahun Keatas Menurut Jenis Kegiatan Selama Seminggu yang Lalu dan Jenis Kelamin di Kabupaten Ciamis, 2021
Population Aged 15 Years and Over by Type of Activity During The Previous Week and Sex in Ciamis Regency, 2021

Kegiatan Utama <i>Main Activity</i>	Jenis Kelamin/Sex		
	Laki-Laki <i>Male</i>	Perempuan <i>Female</i>	Laki-Laki + Perempuan <i>Male+Female</i>
(1)	(2)	(3)	(4)
I. Angkatan Kerja/<i>Economically Active</i>	405 890	265 173	671 063
1. Bekerja/ <i>Working</i>	380 993	256 109	637 102
2. Pengangguran Terbuka/ <i>Unemployment</i>	24 897	9 064	33 961
II. Bukan Angkatan Kerja/<i>Not Economically Active</i>	63 353	226 573	289 926
1. Sekolah/ <i>Attending School</i>	25 874	23 313	49 187
2. Mengurus Rumah Tangga/ <i>Housekeeping</i>	10 212	184 885	195 097
3. Lainnya/ <i>Others</i>	27 267	18 375	45 642
Jumlah/<i>Total</i>	469 243	491 746	960 989

Sumber/*Source*: BPS, Survei Angkatan Kerja Nasional (Sakernas) Agustus/BPS-Statistics Indonesia, August National Labor Force Survey

Tabel 3.2.2
Table

Penduduk Berumur 15 Tahun ke Atas Menurut Pendidikan Tertinggi yang Ditamatkan dan Jenis Kegiatan Selama Seminggu yang Lalu di Kabupaten Ciamis, 2021
Population 15 Years of Age and Over by Educational Attainment and Type of Activity During the Previous Week in Ciamis Regency, 2021

Pendidikan Tertinggi yang Ditamatkan ¹ <i>Educational Attainment¹</i>	Angkatan Kerja/ <i>Economically Active</i>			Persentase Bekerja terhadap Angkatan Kerja <i>Percentage of Working to Economically Active</i>
	Bekerja <i>Working</i>	Pengangguran ² <i>Unemployment²</i>	Jumlah Angkatan Kerja <i>Total of Economically Active</i>	
(1)	(2)	(3)	(4)	(5)
0	351 313	8 775	360 088	97,56
1	132 886	4 340	137 226	96,84
2	117 150	16 989	134 139	87,33
3	35 753	3 857	39 610	90,26
Jumlah/Total	637 102	33 961	671 063	94,94

Lanjutan Tabel/*Continued Table 3.2.2*

Pendidikan Tertinggi yang Ditamatkan ¹ <i>Educational Attainment¹</i>	Bukan Angkatan Kerja <i>Not Economically Active</i>	Jumlah Total	Persentase Angkatan Kerja terhadap Penduduk Usia Kerja <i>Percentage of Economically Active to Working Age Population</i>
(1)	(6)	(7)	(8)
0	142 496	502 584	71,65
1	91 466	228 692	60,00
2	46 024	180 163	74,45
3	9 940	49 550	79,94
Jumlah/Total	289 926	960 989	69,83

Catatan/Note: ¹ 0. ≤ Sekolah Dasar (SD)/≤ *Primary School*
 1. Sekolah Menengah Pertama/*Junior High School*
 2. Sekolah Menengah Atas/*Senior High School*
 3. Perguruan Tinggi/*Collage*
² 1. Mencari pekerjaan/*Looking for work*
 2. Mempersiapkan usaha/*Establishing a new business/firm*
 3. Merasa tidak mungkin mendapat pekerjaan/*Feeling hopeless in looking for work (discouraged job seekers)*
 4. Sudah punya pekerjaan tetapi belum mulai bekerja/*Having job already but not starting to work yet*

Sumber/Source: BPS, Survei Angkatan Kerja Nasional (Sakernas) Agustus/BPS-Statistics Indonesia, August National Labor Force Survey

Tabel
Table 3.2.3

Penduduk Berumur 15 Tahun Ke Atas yang Bekerja Selama Seminggu yang Lalu Menurut Status Pekerjaan Utama dan Jenis Kelamin di Kabupaten Ciamis, 2021
Population 15 Years of Age and Over who Worked During The Previous Week by Main Employment Status and Sex in Ciamis Regency, 2021

Status Pekerjaan Utama <i>Main Employment Status</i>	Laki-Laki <i>Male</i>	Perempuan <i>Female</i>	Jumlah <i>Total</i>
(1)	(2)	(3)	(4)
Berusaha sendiri <i>Own account worker</i>	97 942	59 535	157 477
Berusaha dibantu buruh tidak tetap/buruh tidak dibayar <i>Employer assisted by temporary worker/unpaid worker</i>	74 851	43 031	117 882
Berusaha dibantu buruh tetap/buruh dibayar <i>Employer assisted by permanent worker/paid worker</i>	13 370	3 220	16 590
Buruh/Karyawan/Pegawai/ <i>Employee</i>	112 596	65 230	177 826
Pekerja bebas <i>Casual worker</i>	65 852	20 774	86 626
Pekerja keluarga/tak dibayar <i>Family worker/unpaid worker</i>	16 382	64 319	80 701
Jumlah/Total	380 993	256 109	637 102

Sumber/Source: BPS, Survei Angkatan Kerja Nasional (Sakernas) Agustus/BPS-Statistics Indonesia, August National Labor Force Survey

Tabel 3.2.4 **Penduduk Berumur 15 Tahun Ke Atas Menurut Jenis Kegiatan Utama di Kabupaten Ciamis, 2019-2021**
Table 3.2.4 **Population 15 Years of Age and Over by Type of Main Activity in Ciamis Regency, 2019-2021**

Kegiatan Utama Main Activity	Tahun Year		
	2019	2020	2021
(1)	(2)	(3)	(4)
I. Angkatan Kerja/ <i>Economically Active</i>	633 945	679 192	671 063
1. Bekerja/ <i>Working</i>	601 243	640 767	637 102
2. Penganggur Terbuka/ <i>Unemployment</i>	32 702	38 425	33 961
II. Bukan angkatan Kerja (Sekolah, Mengurus Rumah Tangga, dan Lainnya) / <i>Not Economically Active</i>	306 766	271 869	289 926
Jumlah/ <i>Total</i>	940 711	951 061	960 989
Tingkat Kesempatan Kerja (TKK)/ <i>The Level of Employment (%)</i>	94,84	94,34	94,94
Tingkat Pengangguran Terbuka (TPT)/ <i>Unemployment Rate (%)</i>	5,16	5,66	5,06
Tingkat Partisipasi Angkatan Kerja (TPAK)/ <i>Labor Force Participation Rate (%)</i>	67,39	71,41	69,83

Sumber/Source: BPS, Survei Angkatan Kerja Nasional (Sakernas) Agustus/BPS-Statistics Indonesia, August National Labor Force Survey

Tabel
Table 3.2.5

Penduduk Berumur 15 Tahun Ke Atas Menurut Jenis Kegiatan Utama dan Jenis Kelamin di Kabupaten Ciamis, 2021

Population 15 Years of Age and Over by Type of Main Activity and Sex in Ciamis Regency, 2021

Kegiatan Utama <i>Main Activity</i>	Jenis Kelamin <i>Sex</i>		
	Laki-Laki <i>Male</i>	Perempuan <i>Female</i>	Jumlah <i>Total</i>
(1)	(2)	(3)	(4)
I. Angkatan Kerja/ <i>Economically Active</i>	405 890	265 173	671 063
1. Bekerja/ <i>Working</i>	380 993	256 109	637 102
2. Penganggur Terbuka/ <i>Unemployment</i>	24 897	9 064	33 961
II. Bukan angkatan Kerja (Sekolah, Mengurus Rumah Tangga, dan Lainnya) / <i>Not Economically Active</i>	63 353	226 573	289 926
Jumlah/ <i>Total</i>	469 243	491 746	960 989
Tingkat Kesempatan Kerja (TKK)/ <i>The Level of Employment (%)</i>	93,87	96,58	94,94
Tingkat Pengangguran Terbuka (TPT)/ <i>Unemployment Rate (%)</i>	6,13	3,42	5,06
Tingkat Partisipasi Angkatan Kerja (TPAK)/ <i>Labor Force Participation Rate (%)</i>	86,50	53,92	69,83

Sumber/Source: BPS, Survei Angkatan Kerja Nasional (Sakernas) Agustus/BPS-Statistics Indonesia, August National Labor Force Survey

Tabel
Table 3.2.6

Penduduk Berumur 15 Tahun Ke Atas yang Bekerja Selama Seminggu yang Lalu Menurut Kelompok Umur dan Jenis Kelamin di Kabupaten Ciamis, 2020
Population 15 Years of Age and Over Who Worked During The Previous Week by Age Group and Sex in Ciamis Regency, 2020

Kelompok Umur <i>Age Group</i>	Jenis Kelamin <i>Sex</i>		Jumlah <i>Total</i>
	Laki-Laki <i>Male</i>	Perempuan <i>Female</i>	
(1)	(2)	(3)	(4)
15-24	31 875	28 492	60 367
25-54	224 349	156 068	380 417
55+	118 326	81 657	199 983
Jumlah/Total	374 550	266 217	640 767

Sumber/Source: BPS, Survei Angkatan Kerja Nasional (Sakernas) Agustus/BPS-Statistics Indonesia, August National Labor Force Survey

Tabel
Table 3.2.7

Penduduk Berumur 15 Tahun Ke Atas yang Bekerja Selama Seminggu yang Lalu Menurut Lapangan Pekerjaan dan Jenis Kelamin di Kabupaten Ciamis, 2021
Population 15 Years of Age and Over Who Worked During The Previous Week by Workfield and Sex in Ciamis Regency, 2021

Lapangan Pekerjaan <i>Workfield</i>	Jenis Kelamin <i>Sex</i>		Jumlah <i>Total</i>
	Laki-Laki <i>Male</i>	Perempuan <i>Female</i>	
(1)	(2)	(3)	(4)
Pertanian/ <i>Agriculture</i>	98 164	73 410	171 574
Manufaktur/ <i>Manufacture</i>	125 476	58 440	183 916
Jasa/ <i>Services</i>	157 353	124 259	281 612
Jumlah/<i>Total</i>	380 993	256 109	637 102

Sumber/*Source*: BPS, Survei Angkatan Kerja Nasional (Sakernas) Agustus/BPS-Statistics Indonesia, August National Labor Force Survey

Tabel
Table 3.2.8

Penduduk Berumur 15 Tahun Ke Atas yang Bekerja Selama Seminggu yang Lalu Menurut Jumlah Jam Kerja dan Jenis Kelamin di Kabupaten Ciamis, 2020
Population 15 Years of Age and Over Who Worked During The Previous Week by Total Working Hours and Sex in Ciamis Regency, 2020

Jumlah Jam Kerja <i>Total Working Hours</i>	Jenis Kelamin <i>Sex</i>		Jumlah <i>Total</i>
	Laki-Laki <i>Male</i>	Perempuan <i>Female</i>	
(1)	(2)	(3)	(4)
0*)	9 753	11 859	21 612
1-14	35 773	55 510	91 283
15-34	83 346	81 528	164 874
35+	245 678	117 320	362 998
Jumlah/Total	374 550	266 217	640 767

Catatan/Note: *) Punya pekerjaan, tetapi sementara tidak bekerja/Someone who has a job, but temporarily do not work

Sumber/Source: BPS, Survei Angkatan Kerja Nasional (Sakernas) Agustus/BPS-Statistics Indonesia, August National Labor Force Survey

Tabel
Table 3.2.9

Keadaan Bursa Kesempatan Kerja Menurut Tingkat Pendidikan dan Keegiatannya di Kabupaten Ciamis, 2021
Job Opportunity Exchange Condition by Education Level and Activities in Ciamis Regency, 2021

Tingkat Pendidikan <i>Education Level</i>	Pencari Kerja <i>Job Seeker</i>			Lowongan <i>Job Opportunity</i>			Penempatan <i>Job Placement</i>		
	L <i>Male</i>	P <i>Female</i>	Jumlah <i>Total</i>	L <i>Male</i>	P <i>Female</i>	Jumlah <i>Total</i>	L <i>Male</i>	P <i>Female</i>	Jumlah <i>Total</i>
(1)	(2)	(3)	(4)	(5)	(6)	(7)	(8)	(9)	(10)
SD/Sederajat <i>Elementary School</i>	36	27	63	10	10	20	42	68	110
SMP/Sederajat <i>Junior High School</i>	204	206	410	850	850	1700	112	146	258
SMA <i>Senior High School</i>	3 892	3 552	7 444	2 047	3 747	5 794	503	449	952
SMK <i>Vocational School</i>	-	-	-	-	-	-	278	322	600
D I/D II	5	3	8	-	-	-	1	1	2
D III	32	61	93	129	130	259	38	65	103
D IV/S1 <i>Undergraduate Degree</i>	251	293	544	114	90	204	79	72	151
S2/S3	6	5	11	-	-	-	-	-	-
Jumlah/Total	4 426	4 147	8 573	3 150	4 827	7 977	1 053	1 123	2 176

Sumber/Source: Dinas Tenaga Kerja Kabupaten Ciamis/Department of Labor Ciamis Regency

BAB
Chapter

04

SOSIAL DAN KESEJAHTERAAN RAKYAT

SOCIAL AND WELFARE

Tahun 2020

Terdapat
There are **1.604**
Tenaga Kesehatan
Health Workers



Terdapat
There are **1.710**
Fasilitas Kesehatan
Health Facilities

Rumah sakit hanya tersedia di Kecamatan Ciamis dan Baregbeg
Namun seluruh kecamatan telah memiliki Puskesmas
*Hospital only available in Ciamis and Baregbeg Subdistrict
However, all subdistricts have Community Health Center*

PENJELASAN TEKNIS

1. Tidak/belum pernah sekolah adalah mereka yang tidak pernah atau belum pernah terdaftar dan tidak pernah atau belum pernah aktif mengikuti pendidikan di suatu jenjang pendidikan formal, termasuk juga yang tamat/belum tamat taman kanak-kanak tetapi tidak melanjutkan ke sekolah dasar.
2. Masih bersekolah adalah mereka yang terdaftar dan aktif mengikuti pendidikan formal atau nonformal (Paket A,B,C, atau C), baik pendidikan dasar, menengah maupun pendidikan tinggi. Bagi mahasiswa yang sedang cuti dianggap masih sekolah.
3. Tidak bersekolah lagi adalah mereka yang pernah terdaftar dan aktif mengikuti pendidikan formal atau nonformal (Paket A, B, atau C), tetapi pada saat pencacahan tidak lagi terdaftar dan tidak aktif mengikuti pendidikan.
4. Tamat sekolah adalah menyelesaikan pelajaran yang ditandai dengan lulus akhir pada kelas atau tingkat terakhir suatu jenjang pendidikan di sekolah negeri maupun swasta dengan mendapatkan tanda tamat belajar/ijazah. Seseorang yang belum mengikuti pelajaran pada kelas tertinggi tetapi telah

TECHNICAL NOTES

1. *Not/never attending school is someone who has never attended or never been registered in a formal education, such as primary, secondary, and tertiary education, including those who just completed kindergarten are considered as never attended school.*
2. *Attending school is someone who is currently attending primary, secondary, or tertiary education, including package A, B, or C. College student who postpones his/her study is considered as attending school.*
3. *Not attending school anymore is someone who had enrolled and participated in formal or nonformal education in the past, including package A,B, or C, but currently does not attend school.*
4. *Completed particular level of education is someone who has completed particular level of education in private or public school and accepting graduation certificate. Someone who has never attended the highest grade but passed the final exam is considered as completed particular level of education.*

- mengikuti ujian akhir dan lulus, dianggap tamat sekolah.
5. Untuk mengukur kemiskinan, BPS menggunakan konsep kemampuan memenuhi kebutuhan dasar (basic needs approach). Dengan pendekatan ini, kemiskinan dipandang sebagai ketidakmampuan dari sisi ekonomi untuk memenuhi kebutuhan dasar makanan dan bukan makanan yang diukur dari sisi pengeluaran. Metode yang digunakan adalah menghitung Garis Kemiskinan (GK), yang terdiri dari dua komponen yaitu Garis Kemiskinan Makanan (GKM) dan Garis Kemiskinan Non- Makanan (GKNM). Penghitungan Garis Kemiskinan dilakukan secara terpisah untuk daerah perkotaan dan perdesaan.
 6. Penduduk miskin adalah penduduk yang memiliki rata-rata pengeluaran per kapita per bulan di bawah Garis Kemiskinan.
 7. Bencana alam adalah peristiwa atau serangkaian peristiwa yang mengancam dan mengganggu kehidupan/ penghidupan masyarakat yang disebabkan oleh faktor alam, berupa gempa bumi, tsunami, gunung meletus, banjir, kekeringan, angin topan, dan tanah longsor, sehingga mengakibatkan kerugian materi maupun non-materi.
5. *To measure poverty, BPS-Statistics of Indonesia has used the concept of basic needs approach. Therefore, poverty is viewed as economic inability to fulfill food and non-food basic needs which are measured by consumption/ expenditure. The method used is calculating poverty line, which consists of two components that are Food Poverty Line (FPL) and Non-Food Poverty Line (NFPL). The poverty line was calculated separately for urban and rural areas.*
 6. *A person whose expenditure per capita per month is below the poverty line is considered poor.*
 7. *Natural disaster is an event or series of events that threaten and disrupt the lives and livelihoods caused by natural factors, such as: earthquake, tsunami, volcanic eruption, flood, flash f l o o d , drought, typhoon/ cyclone, and landslide, so it can lead to result in loss of material and non- material.*

ULASAN**DESCRIPTION****Pendidikan**

Program wajib belajar 9 tahun, adalah bagian dari upaya pemerintah untuk mempercepat peningkatan kualitas sumber daya manusia (SDM), yang pada akhirnya akan menciptakan SDM yang tangguh, yang siap bersaing di era globalisasi. Tersedianya SDM yang berkualitas merupakan salah satu faktor utama keberhasilan pembangunan di suatu daerah. Peningkatan SDM sekarang ini lebih difokuskan pada pemberian kesempatan seluas-luasnya kepada penduduk untuk mengesap pendidikan. Oleh sebab itu pemerintah berusaha secara konsisten berupaya meningkatkan SDM penduduk melalui jalur pendidikan.

Fasilitas pendidikan di Kabupaten Ciamis sudah memadai, dimana setiap kecamatan terdapat fasilitas pendidikan dasar. Dengan fasilitas pendidikan tersebut, diharapkan masyarakat Kabupaten Ciamis semakin meningkat tingkat partisipasi pendidikannya.

Kesehatan

Pembangunan bidang kesehatan bertujuan agar semua lapisan masyarakat dapat memperoleh pelayanan kesehatan secara mudah, merata dan murah. Pembangunan kesehatan harus selalu dilakukan mengingat jumlah penduduk yang selalu bertambah dari tahun ke

Education

The 9-year compulsory education program is part of government's efforts to accelerate the improvement of the quality of human resources (HR), which in turn will create human resources who are ready to compete in the era of globalization. The quality of human resources is one of important factor in supporting the success of development in the region. The increasing of human resources quality focused on providing a huge opportunity to everyone to attain education evenly. Therefore, the government is consistently trying to increase the quality of human resources through education.

Educational facilities in Ciamis Regency are adequate, where each subdistrict has basic education facilities. With these educational facilities, it is hoped that the people of Ciamis Regency will increase the level of educational participation.

Health

Development of health sector is aimed at improving health condition of the society by providing health facility with easier, convenient, and cheaper access.

The health development will be continuously improved as the number of population will always increase. In line with government policies imposed on other sector as an effort to increase

tahun. Upaya pemerintah untuk meningkatkan derajat dan status kesehatan penduduk dilakukan antara lain dengan meningkatkan fasilitas dan sarana kesehatan.

Setiap kecamatan di Kabupaten Ciamis telah tersedia fasilitas kesehatan yaitu pusat kesehatan masyarakat. Sementara itu, tenaga kesehatan juga telah tersedia di setiap kecamatan.

Program Keluarga Berencana (KB) di Indonesia telah diakui keberhasilannya dalam upaya menekan laju pertumbuhan penduduk, bahkan dijadikan acuan model program KB di beberapa negara berkembang. Pada tahun 2020, program KB di Kabupaten Ciamis telah berhasil menjangkau sebanyak 32.020 akseptor KB baru, dengan 27.820 akseptor menggunakan KB hormonal dan 4.200 akseptor menggunakan KB non-hormonal. Jumlah pencapaian tersebut mencapai 100,62% dari target yang ditetapkan sebanyak 31.824 akseptor.

Kemiskinan

Tingkat kemiskinan di Kabupaten Ciamis mengalami peningkatan pada tahun 2021, dari 7,62 persen pada tahun 2020 menjadi 7,97 persen. Namun pada tahun 2021, Indeks Kedalaman Kemiskinan dan Indeks Keparahan Kemiskinan tercatat mengalami penurunan. Indeks Kedalaman Kemiskinan menurun 0,04 poin, dari 0,92 pada tahun 2020 menjadi 0,88 tahun 2021. Sementara itu, Indeks Keparahan Kemiskinan

health quality of society and number of medical personnel.

Every subdistrict in Ciamis Regency has health facilities, namely a community health center. Meanwhile, health personnel are also available in each subdistrict.

Family planning program in Indonesia has been recognized success in efforts to reduce the rate of population growth, and even used as a reference model of family planning programs in developing countries. In 2020, family planning programs in Ciamis Regency has succeeded in reaching 32,020 family planning acceptors, with 27,820 acceptors using hormonal family planning and 4,200 acceptors using nonhormonal family planning. The amount of achievement reached 100.62% of the target set at 31,824 acceptors.

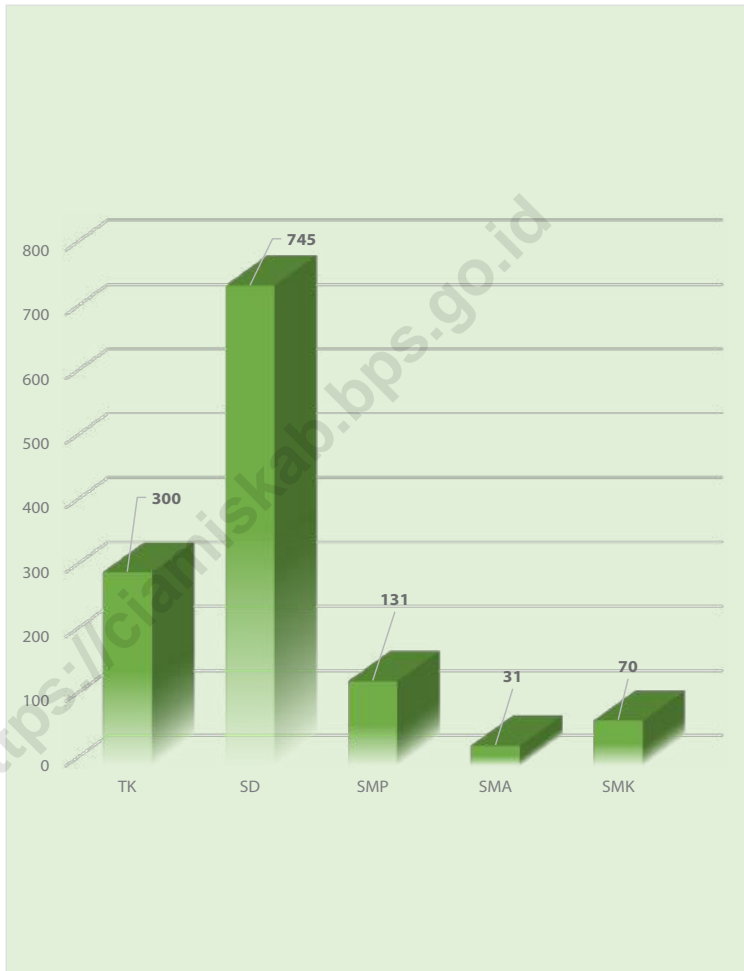
Poverty

The poverty rate in Ciamis Regency has increased in 2021, from 7.62 percent in 2020 to 7.97 percent. In 2021, the Poverty Depth Index and the Poverty Severity Index recorded a decrease. The Poverty Depth Index decreased by 0.04 points, from 0.92 in 2020 to 0.88 in 2021. Meanwhile, the Poverty Severity Index decreased by 0.01 points from 0.16 in 2020 to 0.15 in 2021.

menurun sebesar 0,01 poin dari 0,16 tahun 2020 menjadi 0,15 tahun 2021.

<https://ciamiskab.bps.go.id>

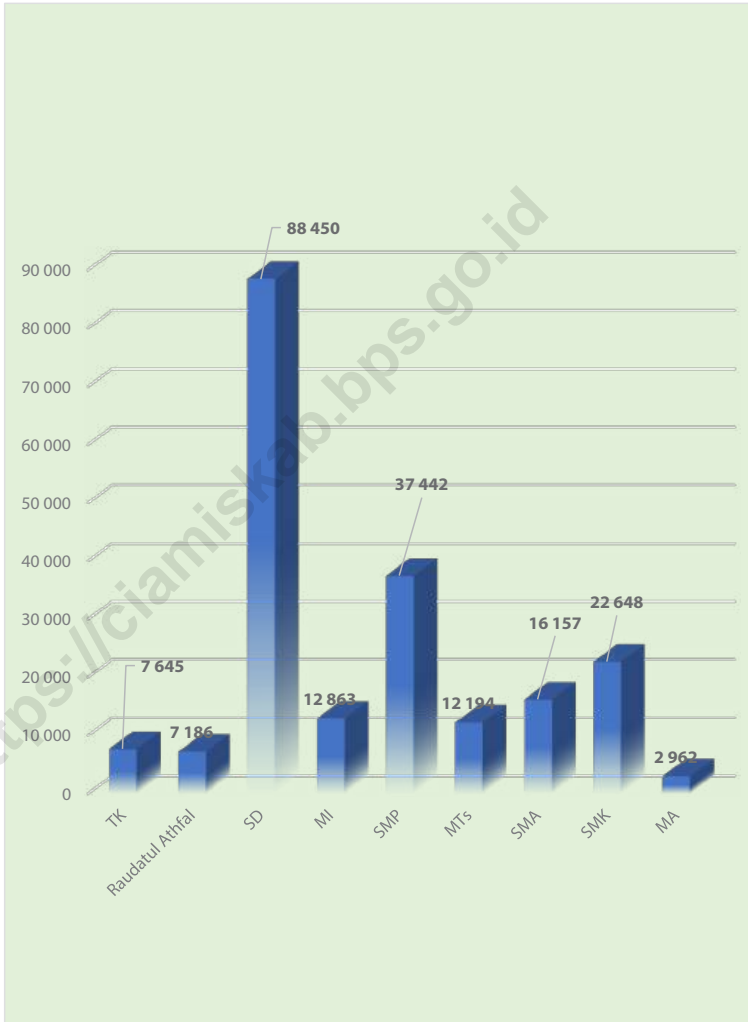
Gambar 4.1 Jumlah Sekolah Menurut Tingkat Pendidikan, 2021
Figures 4.1 Number of School by Education Level, 2021



Sumber/Source : Kementerian Pendidikan, Kebudayaan, Riset, dan Teknologi, Sistem Data Pokok Pendidikan, data semester ganjil 2021/ Ministry of Education, Culture, Research, and Technology, Basic Education Data System, odd semester 2021

Gambar 4.2
Figures

Jumlah Murid Menurut Tingkat Pendidikan, 2021
Number of Students by Education Level, 2021



Sumber/Source : Kementerian Pendidikan, Kebudayaan, Riset, dan Teknologi, Sistem Data Pokok Pendidikan, data semester ganjil 2021/ Ministry of Education, Culture, Research, and Technology, Basic Education Data System, odd semester 2021
Kementerian Agama, Data Semester Ganjil/Ministry of Religious Affairs, Odd Semester Data

4.1 PENDIDIKAN EDUCATION

Tabel 4.1.1 Jumlah Sekolah, Guru, dan Murid Taman Kanak-Kanak (TK) di Bawah Kementerian Pendidikan, Kebudayaan, Riset, dan Teknologi Menurut Kecamatan di Kabupaten Ciamis, 2020/2021 dan 2021/2022
Number of Schools, Teachers, and Pupils in Kindergarten Under The Ministry of Education, Culture, Research, and Technology by Subdistrict in Ciamis Regency, 2020/2021 and 2021/2022

Kecamatan Subdistrict	Sekolah/Schools					
	Negeri/Public		Swasta/Private		Jumlah/Total	
	2020/2021	2021/2022	2020/2021	2021/2022	2020/2021	2021/2022
(1)	(2)	(3)	(4)	(5)	(6)	(7)
Banjarsari	0	-	15	15	15	15
Banjaranyar	0	-	5	5	5	5
Lakbok	0	-	4	4	4	4
Purwadadi	0	-	6	6	6	6
Pamarican	0	-	17	17	17	17
Cidolog	0	-	3	3	3	3
Cimaragas	0	-	2	2	2	2
Cijeungjing	1	1	17	17	18	18
Cisaga	0	-	18	18	18	18
Tambaksari	0	-	10	10	10	10
Rancah	0	-	11	11	11	11
Rajadesa	0	-	11	11	11	11
Sukadana	1	1	4	4	5	5
Ciamis	1	1	25	24	26	25
Baregbeg	0	-	9	9	9	9
Cikoneng	0	-	11	11	11	11
Sindangkasih	0	-	10	10	10	10
Cihaurbeuti	1	1	13	13	14	14
Sadananya	0	-	6	6	6	6
Cipaku	0	-	26	26	26	26
Jatinagara	0	-	0	-	0	-
Panawangan	0	-	14	14	14	14
Kawali	0	-	21	21	21	21
Lumbang	1	1	9	9	10	10
Panjalu	1	1	8	9	9	10
Sukamantri	0	-	5	5	5	5
Panumbangan	0	-	14	14	14	14
Ciamis	6	6	294	294	300	300

Lanjutan Tabel/*Continued Table 4.1.1*

Kecamatan Subdistrict	Guru ¹ /Teachers ¹					
	Negeri/Public		Swasta/Private		Jumlah/Total	
	2020/2021	2021/2022	2020/2021	2021/2022	2020/2021	2021/2022
(1)	(8)	(9)	(10)	(11)	(12)	(13)
Banjarsari	0	-	30	46	30	46
Banjaranyar	0	-	9	13	9	13
Lakbok	0	-	9	16	9	16
Purwadadi	0	-	11	17	11	17
Pamarican	0	-	34	52	34	52
Cidolog	0	-	4	8	4	8
Cimaragas	0	-	4	6	4	6
Cijeungjing	1	2	35	52	36	54
Cisaga	0	-	25	42	25	42
Tambaksari	0	-	9	16	9	16
Rancah	0	-	15	25	15	25
Rajadesa	0	-	20	32	20	32
Sukadana	2	3	6	9	8	12
Ciamis	3	4	58	77	61	81
Baregbeg	0	-	20	29	20	29
Cikoneng	0	-	20	34	20	34
Sindangkasih	0	-	24	35	24	35
Cihaurbeuti	2	4	30	41	32	45
Sadananya	0	-	14	19	14	19
Cipaku	0	-	45	73	45	73
Jatinagara	0	-	0	-	0	-
Panawangan	0	-	19	35	19	35
Kawali	0	-	31	50	31	50
Lumbung	5	6	16	25	21	31
Panjalu	3	4	17	26	20	30
Sukamantri	0	-	7	15	7	15
Panumbangan	0	-	40	49	40	49
Ciamis	16	23	552	842	568	865

Lanjutan Tabel/Continued Table 4.1.1

Kecamatan Subdistrict	Murid/Pupils					
	Negeri/Public		Swasta/Private		Jumlah/Total	
	2020/2021	2021/2022	2020/2021	2021/2022	2020/2021	2021/2022
(1)	(14)	(15)	(16)	(17)	(18)	(19)
Banjarsari	0	-	468	410	468	410
Banjaranyar	0	-	104	93	104	93
Lakbok	0	-	151	138	151	138
Purwadadi	0	-	204	212	204	212
Pamarican	0	-	475	426	475	426
Cidolog	0	-	74	63	74	63
Cimaragas	0	-	52	24	52	24
Cijeungjing	16	17	479	404	495	421
Cisaga	0	-	378	398	378	398
Tambaksari	0	-	132	111	132	111
Rancah	0	-	225	188	225	188
Rajadesa	0	-	306	289	306	289
Sukadana	31	20	98	75	129	95
Ciamis	46	32	702	579	748	611
Baregbeg	0	-	208	186	208	186
Cikoneng	0	-	275	280	275	280
Sindangkasih	0	-	479	416	479	416
Cihaurbeuti	27	29	428	419	455	448
Sadananya	0	-	164	143	164	143
Cipaku	0	-	676	611	676	611
Jatinagara	0	-	0	-	0	-
Panawangan	0	-	310	306	310	306
Kawali	0	-	668	579	668	579
Lumbung	32	33	230	219	262	252
Panjalu	31	25	238	267	269	292
Sukamantri	0	-	166	128	166	128
Panumbangan	0	-	578	525	578	525
Ciamis	183	156	8 268	7 489	8 451	7 645

Catatan/Note: ¹ Jumlah guru termasuk kepala sekolah dan guru/The total of teachers including headmaster and teacher
 Sumber/Source: Kementerian Pendidikan, Kebudayaan, Riset, dan Teknologi, Sistem Data Pokok Pendidikan, data semester ganjil 2021/ Ministry of Education, Culture, Research, and Technology, Basic Education Data System, odd semester 2021

Tabel
Table 4.1.2

**Jumlah Sekolah, Guru, dan Murid Raudatul Athfal (RA)
di Bawah Kementerian Agama Menurut Kecamatan di
Kabupaten Ciamis, 2020/2021 dan 2021/2022**
*Number of Schools, Teachers, and Pupils in Raudatul Athfal
(RA) Under The Ministry of Religious Affairs by Subdistrict in
Ciamis Regency, 2020/2021 and 2021/2022*

Kecamatan Subdistrict	Sekolah/Schools		Guru/Teachers		Murid/Pupils	
	2020/2021	2021/2022	2020/2021	2021/2022	2020/2021	2021/2022
(1)	(2)	(3)	(4)	(5)	(6)	(7)
Banjarsari	...	15	...	70	...	592
Banjaranyar	...	-	...	-	...	-
Lakbok	...	31	...	94	...	757
Purwadadi	...	-	...	-	...	-
Pamarican	...	21	...	57	...	454
Cidolog	...	9	...	38	...	264
Cimaragas	...	30	...	138	...	745
Cijeungjing	...	10	...	41	...	201
Cisaga	...	16	...	51	...	328
Tambaksari	...	14	...	50	...	355
Rancah	...	5	...	18	...	89
Rajadesa	...	17	...	80	...	494
Sukadana	...	15	...	64	...	564
Ciamis	...	19	...	58	...	503
Baregbeg	...	21	...	87	...	538
Cikoneng	...	-	...	-	...	-
Sindangkasih	...	5	...	25	...	225
Cihaurbeuti	...	-	...	-	...	-
Sadananya	...	11	...	36	...	302
Cipaku	...	21	...	96	...	775
Jatinagara	...	-	...	-	...	-
Panawangan	...	-	...	-	...	-
Kawali	...	-	...	-	...	-
Lumbung	...	-	...	-	...	-
Panjalu	...	-	...	-	...	-
Sukamantri	...	-	...	-	...	-
Panumbangan	...	-	...	-	...	-
Ciamis	...	260	...	1 003	...	7 186

Catatan/Note: Seluruh Raudatul Athfal (RA) berstatus swasta/All Raudatul Athfal (RA) are private

Sumber/Source: Kementerian Agama, Data Semester Ganjil/Ministry of Religious Affairs, Odd Semester Data

Tabel
Table 4.1.3

Jumlah Sekolah, Guru, dan Murid Sekolah Dasar (SD) di Bawah Kementerian Pendidikan, Kebudayaan, Riset, dan Teknologi Menurut Kecamatan di Kabupaten Ciamis, 2020/2021 dan 2021/2022
Number of Schools, Teachers, and Pupils in Primary Schools Under The Ministry of Education, Culture, Research, and Technology by Subdistrict in Ciamis Regency, 2020/2021 and 2021/2022

Kecamatan Subdistrict	Sekolah/Schools					
	Negeri/Public		Swasta/Private		Jumlah/Total	
	2020/2021	2021/2022	2020/2021	2021/2022	2020/2021	2021/2022
(1)	(2)	(3)	(4)	(5)	(6)	(7)
Banjarsari	33	33	-	1	33	34
Banjaranyar	27	27	-	-	27	27
Lakbok	31	31	-	-	31	31
Purwadadi	24	24	-	-	24	24
Pamarican	36	36	-	-	36	36
Cidolog	14	14	-	-	14	14
Cimaragas	11	11	-	-	12	11
Cijeungjing	26	26	1	1	27	27
Cisaga	25	25	-	-	25	25
Tambaksari	20	20	-	-	20	20
Rancah	47	47	-	-	47	47
Rajadesa	34	34	1	1	35	35
Sukadana	17	17	-	-	17	17
Ciamis	44	44	-	-	44	44
Baregbeg	20	20	-	-	20	20
Cikoneng	29	29	-	-	29	29
Sindangkasih	25	25	1	1	26	26
Cihaurbeuti	31	31	-	-	31	31
Sadananya	21	21	-	-	21	21
Cipaku	40	40	1	1	41	41
Jatinagara	18	18	-	-	18	18
Panawangan	43	43	-	-	43	43
Kawali	24	24	-	-	24	24
Lumbung	18	18	-	-	18	18
Panjalu	28	28	-	-	28	28
Sukamantri	14	14	-	-	14	14
Panumbangan	40	40	-	-	40	40
Ciamis	740	740	4	5	745	745

Lanjutan Tabel/Continued Table 4.1.3

Kecamatan Subdistrict	Guru ¹ /Teachers ¹					
	Negeri/Public		Swasta/Private		Jumlah/Total	
	2020/2021	2021/2022	2020/2021	2021/2022	2020/2021	2021/2022
(1)	(8)	(9)	(10)	(11)	(12)	(13)
Banjarsari	301	275	-	10	301	285
Banjarnyar	211	190	-	-	211	190
Lakbok	270	254	-	-	270	254
Purwadadi	203	201	-	-	203	201
Pamarican	308	276	-	-	308	276
Cidolog	103	87	-	-	103	87
Cimaragas	93	86	-	-	99	86
Cijeungjing	263	231	14	16	277	247
Cisaga	216	202	-	-	216	202
Tambaksari	166	153	-	-	166	153
Rancah	395	357	-	-	395	357
Rajadesa	283	263	11	8	294	271
Sukadana	144	129	-	-	144	129
Ciamis	526	474	-	-	526	474
Baregbeg	204	185	-	-	204	185
Cikoneng	285	253	-	-	285	253
Sindangkasih	286	243	12	16	298	259
Cihaurbeuti	287	272	-	-	287	272
Sadananya	222	179	-	-	222	179
Cipaku	387	340	11	11	398	351
Jatinagara	166	152	-	-	166	152
Panawangan	322	301	-	-	322	301
Kawali	253	233	-	-	253	233
Lumbung	170	151	-	-	170	151
Panjalu	242	232	-	-	242	232
Sukanantri	112	107	-	-	112	107
Panumbangan	392	373	-	-	392	373
Ciamis	6 810	6 199	48	61	6 864	6 260

Lanjutan Tabel/Continued Table 4.1.3

Kecamatan Subdistrict	Murid/Pupils					
	Negeri/Public		Swasta/Private		Jumlah/Total	
	2020/2021	2021/2022	2020/2021	2021/2022	2020/2021	2021/2022
(1)	(14)	(15)	(16)	(17)	(18)	(19)
Banjarsari	4 883	4 746	-	110	4 883	4 856
Banjarnyar	3 135	2 990	-	-	3 135	2 990
Lakbok	3 663	3 433	-	-	3 663	3 433
Purwadadi	2 842	2 775	-	-	2 842	2 775
Pamarican	4 271	4 159	-	-	4 271	4 159
Cidolog	1 195	1 162	-	-	1 195	1 162
Cimaragas	1 063	1 044	-	-	1 116	1 044
Cijeungjing	3 030	2 967	209	201	3 239	3 168
Cisaga	2 845	2 711	-	-	2 845	2 711
Tambaksari	1 318	1 330	-	-	1 318	1 330
Rancah	3 582	3 505	-	-	3 582	3 505
Rajadesa	3 364	3 262	231	232	3 595	3 494
Sukadana	1 650	1 654	-	-	1 650	1 654
Ciamis	7 349	6 941	-	-	7 349	6 941
Baregbeg	3 037	2 952	-	-	3 037	2 952
Cikoneng	4 441	4 278	-	-	4 441	4 278
Sindangkasih	4 506	4 575	197	204	4 703	4 779
Cihaurbeuti	4 063	3 975	-	-	4 063	3 975
Sadananya	2 599	2 579	-	-	2 599	2 579
Cipaku	5 033	4 839	126	132	5 159	4 971
Jatinagara	2 115	2 101	-	-	2 115	2 101
Panawangan	4 141	4 031	-	-	4 141	4 031
Kawali	2 978	2 871	-	-	2 978	2 871
Lumbung	2 023	1 941	-	-	2 023	1 941
Panjalu	3 687	3 547	-	-	3 687	3 547
Sukamantri	1 791	1 753	-	-	1 791	1 753
Panumbangan	5 506	5 450	-	-	5 506	5 450
Ciamis	90 110	87 571	763	879	90 926	88 450

Catatan/Note: ¹ Jumlah guru termasuk kepala sekolah dan guru/The total of teachers including headmaster and teacher
 Sumber/Source: Kementerian Pendidikan, Kebudayaan, Riset, dan Teknologi, Sistem Data Pokok Pendidikan, data semester ganjil 2021/ Ministry of Education, Culture, Research, and Technology, Basic Education Data System, odd semester 2021

Tabel
Table 4.1.4

Jumlah Sekolah, Guru, dan Murid Madrasah Ibtidaiyah (MI) di Bawah Kementerian Agama Menurut Kecamatan di Kabupaten Ciamis, 2020/2021 dan 2021/2022
Number of Schools, Teachers, and Pupils in Madrasah Ibtidaiyah (MI) Under The Ministry of Religious Affairs by Subdistrict in Ciamis Regency, 2020/2021 and 2021/2022

Kecamatan Subdistrict	Sekolah/Schools					
	Negeri/Public		Swasta/Private		Jumlah/Total	
	2020/2021	2021/2022	2020/2021	2021/2022	2020/2021	2021/2022
(1)	(2)	(3)	(4)	(5)	(6)	(7)
Banjarsari	...	-	...	1	15	1
Banjaranyar	...	-	...	-	-	-
Lakbok	...	1	...	9	11	10
Purwadadi	...	-	...	-	5	-
Pamarican	...	1	...	3	12	4
Cidolog	...	1	...	4	5	5
Cimaragas	...	3	...	8	2	11
Cijeungjing	...	-	...	2	9	2
Cisaga	...	1	...	9	2	10
Tambaksari	...	-	...	4	2	4
Rancah	...	-	...	2	10	2
Rajadesa	...	-	...	12	10	12
Sukadana	...	-	...	4	2	4
Ciamis	...	1	...	12	8	13
Baregbeg	...	-	...	7	4	7
Cikoneng	...	-	...	-	8	-
Sindangkasih	...	-	...	5	4	5
Cihaurbeuti	...	-	...	-	7	-
Sadananya	...	-	...	2	4	2
Cipaku	...	-	...	10	10	10
Jatinagara	...	-	...	-	5	-
Panawangan	...	-	...	-	3	-
Kawali	...	-	...	-	9	-
Lumbang	...	-	...	-	4	-
Panjalu	...	-	...	-	5	-
Sukamantri	...	-	...	-	1	-
Panumbangan	...	-	...	-	1	-
Ciamis	...	8	...	94	158	102

Lanjutan Tabel/Continued Table 4.1.4

Kecamatan Subdistrict	Guru ¹ /Teachers ¹					
	Negeri/Public		Swasta/Private		Jumlah/Total	
	2020/2021	2021/2022	2020/2021	2021/2022	2020/2021	2021/2022
(1)	(8)	(9)	(10)	(11)	(12)	(13)
Banjarsari	...	-	...	12	161	12
Banjaranyar	...	-	...	-	-	-
Lakbok	...	12	...	85	124	97
Purwadadi	...	-	...	-	66	-
Pamarican	...	11	...	28	124	39
Cidolog	...	25	...	44	44	69
Cimaragas	...	61	...	67	19	128
Cijeungjing	...	-	...	17	171	17
Cisaga	...	14	...	82	24	96
Tambaksari	...	-	...	39	17	39
Rancah	...	-	...	15	104	15
Rajadesa	...	-	...	119	129	119
Sukadana	...	-	...	39	19	39
Ciamis	...	14	...	112	122	126
Baregbeg	...	-	...	71	39	71
Cikoneng	...	-	...	-	84	-
Sindangkasih	...	-	...	41	38	41
Cihaurbeuti	...	-	...	-	74	-
Sadananya	...	-	...	20	64	20
Cipaku	...	-	...	115	100	115
Jatinagara	...	-	...	-	86	-
Panawangan	...	-	...	-	34	-
Kawali	...	-	...	-	104	-
Lumbung	...	-	...	-	65	-
Panjalu	...	-	...	-	93	-
Sukamantri	...	-	...	-	41	-
Panumbangan	...	-	...	-	13	-
Ciamis	...	137	...	906	1 959	1 043

Lanjutan Tabel/*Continued Table 4.1.4*

Kecamatan Subdistrict	Murid/Pupils					
	Negeri/Public		Swasta/Private		Jumlah/Total	
	2020/2021	2021/2022	2020/2021	2021/2022	2020/2021	2021/2022
(1)	(14)	(15)	(16)	(17)	(18)	(19)
Banjarsari	...	-	...	247	1 935	247
Banjaranyar	...	-	...	-	-	-
Lakbok	...	117	...	1 119	1 492	1 236
Purwadadi	...	-	...	-	659	-
Pamarican	...	85	...	220	1 351	305
Cidolog	...	279	...	454	551	733
Cimaragas	...	648	...	690	139	1 338
Cijeungjing	...	-	...	201	2 486	201
Cisaga	...	224	...	882	302	1 106
Tambaksari	...	-	...	686	100	686
Rancah	...	-	...	87	845	87
Rajadesa	...	-	...	1 594	673	1 594
Sukadana	...	-	...	508	128	508
Ciamis	...	182	...	1 330	1 615	1 512
Baregbeg	...	-	...	914	660	914
Cikoneng	...	-	...	-	963	-
Sindangkasih	...	-	...	461	488	461
Cihaurbeuti	...	-	...	-	853	-
Sadananya	...	-	...	314	740	314
Cipaku	...	-	...	1 621	1 145	1 621
Jatinagara	...	-	...	-	533	-
Panawangan	...	-	...	-	209	-
Kawali	...	-	...	-	10,64	-
Lumbang	...	-	...	-	457	-
Panjalu	...	-	...	-	572	-
Sukamantri	...	-	...	-	83	-
Panumbangan	...	-	...	-	265	-
Ciamis	...	1 535	...	11 328	20 308	12 863

Catatan/Note: ¹ Jumlah guru Pegawai Negeri Sipil/Number of Civil Servant Teachers

Sumber/Source: Kementerian Agama, EMIS, Data Semester Ganjil/Ministry of Religious Affairs, EMIS, Odd Semester Data

Tabel
Table 4.1.5

Jumlah Sekolah, Guru, dan Murid Sekolah Menengah Pertama (SMP) di Bawah Kementerian Pendidikan, Kebudayaan, Riset, dan Teknologi Menurut Kecamatan di Kabupaten Ciamis, 2020/2021 dan 2021/2022
Number of Schools, Teachers, and Pupils in Lower Secondary Schools Under The Ministry of Education, Culture, Research, and Technology by Subdistrict in Ciamis Regency, 2020/2021 and 2021/2022

Kecamatan Subdistrict	Sekolah/Schools					
	Negeri/Public		Swasta/Private		Jumlah/Total	
	2020/2021	2021/2022	2020/2021	2021/2022	2020/2021	2021/2022
(1)	(2)	(3)	(4)	(5)	(6)	(7)
Banjarsari	7	7	5	5	12	12
Banjaranyar	1	1	-	-	1	1
Lakbok	3	3	1	1	4	4
Purwadadi	2	2	1	1	3	3
Pamarican	4	4	2	2	6	6
Cidolog	1	1	1	1	2	2
Cimaragas	1	1	1	1	2	2
Cijeungjing	2	2	3	3	5	5
Cisaga	3	3	-	-	3	3
Tambaksari	2	2	-	-	2	2
Rancah	4	4	2	2	6	6
Rajadesa	6	6	2	2	8	8
Sukadana	2	2	1	1	3	3
Ciamis	8	8	3	3	11	11
Baregbeg	3	3	3	4	6	7
Cikoneng	2	2	3	3	5	5
Sindangkasih	1	1	1	1	2	2
Cihaurbeuti	2	2	4	4	6	6
Sadananya	1	1	2	2	3	3
Cipaku	4	4	3	4	7	8
Jatinagara	3	3	4	4	7	7
Panawangan	4	4	-	-	4	4
Kawali	3	3	1	1	4	4
Lumbung	2	2	1	1	3	3
Panjalu	2	2	2	3	4	5
Sukamantri	3	3	-	-	3	3
Panumbangan	4	4	2	2	6	6
Ciamis	80	80	48	51	128	131

Lanjutan Tabel/*Continued Table 4.1.5*

Kecamatan Subdistrict	Guru ¹ /Teachers ¹					
	Negeri/Public		Swasta/Private		Jumlah/Total	
	2020/2021	2021/2022	2020/2021	2021/2022	2020/2021	2021/2022
(1)	(8)	(9)	(10)	(11)	(12)	(13)
Banjarsari	152	150	53	43	205	193
Banjaranyar	9	10	-	-	9	10
Lakbok	96	97	8	5	104	102
Purwadadi	49	51	6	6	55	57
Pamarican	111	104	20	20	131	124
Cidolog	15	14	8	5	23	19
Cimaragas	29	27	14	10	43	37
Cijeungjing	46	47	60	46	106	93
Cisaga	77	78	-	-	77	78
Tambaksari	42	38	-	-	42	38
Rancah	80	78	12	13	92	91
Rajadesa	86	93	38	21	124	114
Sukadana	29	27	8	8	37	35
Ciamis	283	274	45	44	328	318
Baregbeg	71	69	38	52	109	121
Cikoneng	72	68	34	30	106	98
Sindangkasih	22	23	18	12	40	35
Cihaurbeuti	80	81	45	41	125	122
Sadananya	37	36	20	19	57	55
Cipaku	88	76	32	31	120	107
Jatinagara	31	34	96	81	127	115
Panawangan	78	77	-	-	78	77
Kawali	104	97	8	8	112	105
Lumbung	45	44	10	10	55	54
Panjalu	53	53	28	40	81	93
Sukamantri	52	47	-	-	52	47
Panumbangan	89	96	11	9	100	105
Ciamis	1 926	1 889	612	554	2 538	2 443

Lanjutan Tabel/Continued Table 4.1.5

Kecamatan Subdistrict	Murid/Pupils					
	Negeri/Public		Swasta/Private		Jumlah/Total	
	2020/2021	2021/2022	2020/2021	2021/2022	2020/2021	2021/2022
(1)	(14)	(15)	(16)	(17)	(18)	(19)
Banjarsari	2 229	2 209	353	393	2 582	2 602
Banjarnayar	73	82	-	-	73	82
Lakbok	1 531	1 494	21	17	1 552	1 511
Purwadadi	844	832	42	43	886	875
Pamarican	1 744	1 679	207	205	1 951	1 884
Cidolog	202	174	18	17	220	191
Cimaragas	477	507	79	74	556	581
Cijeungjing	832	807	587	543	1 419	1 350
Cisaga	1 329	1 437	-	-	1 329	1 437
Tambaksari	577	556	-	-	577	556
Rancah	1 013	1 076	201	280	1 214	1 356
Rajadesa	1 211	1 186	271	249	1 482	1 435
Sukadana	416	395	48	39	464	434
Ciamis	4 578	4 518	428	565	5 006	5 083
Baregbeg	1 107	1 019	700	970	1 807	1 989
Cikoneng	1 242	1 149	337	256	1 579	1 405
Sindangkasih	383	387	118	117	501	504
Cihaurbeuti	1 524	1 473	480	471	2 004	1 944
Sadananya	524	569	170	176	694	745
Cipaku	1 163	1 112	155	262	1 318	1 374
Jatinagara	437	432	1 456	1 586	1 893	2 018
Panawangan	1 288	1 268	-	-	1 288	1 268
Kawali	1 645	1 589	98	87	1 743	1 676
Lumbang	622	600	176	187	798	787
Panjalu	1 231	1 077	463	660	1 694	1 737
Sukamantri	753	770	-	-	753	770
Panumbangan	1 766	1 673	134	175	1 900	1 848
Ciamis	30 741	30 070	6 542	7 372	37 283	37 442

Catatan/Note: ¹ Jumlah guru termasuk kepala sekolah dan guru/The total of teachers including headmaster and teacher
 Sumber/Source: Kementerian Pendidikan, Kebudayaan, Riset, dan Teknologi, Sistem Data Pokok Pendidikan, data semester ganjil 2021/ Ministry of Education, Culture, Research, and Technology, Basic Education Data System, odd semester 2021

Tabel
Table 4.1.6

Jumlah Sekolah, Guru, dan Murid Madrasah Tsanawiyah (MTs) di Bawah Kementerian Agama Menurut Kecamatan di Kabupaten Ciamis, 2020/2021 dan 2021/2022
Number of Schools, Teachers, and Pupils in Madrasah Tsanawiyah (MTs) Under The Ministry of Religious Affairs by Subdistrict in Ciamis Regency, 2020/2021 and 2021/2022

Kecamatan Subdistrict	Sekolah/Schools					
	Negeri/Public		Swasta/Private		Jumlah/Total	
	2020/2021	2021/2022	2020/2021	2021/2022	2020/2021	2021/2022
(1)	(2)	(3)	(4)	(5)	(6)	(7)
Banjarsari	...	1	...	2	7	3
Banjaranyar	...	-	...	-	-	-
Lakbok	...	1	...	7	4	8
Purwadadi	...	-	...	-	3	-
Pamarican	...	-	...	7	6	7
Cidolog	...	1	...	1	2	2
Cimaragas	...	2	...	4	1	6
Cijeungjing	...	-	...	3	8	3
Cisaga	...	3	...	5	3	8
Tambaksari	...	-	...	3	1	3
Rancah	...	-	...	1	8	1
Rajadesa	...	1	...	3	5	4
Sukadana	...	1	...	4	3	5
Ciamis	...	1	...	5	4	6
Baregbeg	...	-	...	3	3	3
Cikoneng	...	-	...	-	9	-
Sindangkasih	...	-	...	1	5	1
Cihaurbeuti	...	-	...	-	4	-
Sadananya	...	1	...	2	4	3
Cipaku	...	1	...	5	7	6
Jatinagara	...	-	...	-	4	-
Panawangan	...	-	...	-	7	-
Kawali	...	-	...	-	1	-
Lumbung	...	-	...	-	2	-
Panjalu	...	-	...	-	6	-
Sukamantri	...	-	...	-	2	-
Panumbangan	...	-	...	-	2	-
Ciamis	...	13	...	56	111	69

Lanjutan Tabel/Continued Table 4.1.6

Kecamatan Subdistrict	Guru ¹ /Teachers ¹					
	Negeri/Public		Swasta/Private		Jumlah/Total	
	2020/2021	2021/2022	2020/2021	2021/2022	2020/2021	2021/2022
(1)	(8)	(9)	(10)	(11)	(12)	(13)
Banjarsari	...	52	...	28	23	80
Banjaranyar	...	-	...	-	-	-
Lakbok	...	34	...	94	20	128
Purwadadi	...	-	...	-	3	-
Pamarican	...	-	...	92	25	92
Cidolog	...	54	...	7	5	61
Cimaragas	...	102	...	47	-	149
Cijeungjing	...	-	...	43	34	43
Cisaga	...	83	...	79	9	162
Tambaksari	...	-	...	51	-	51
Rancah	...	-	...	9	46	9
Rajadesa	...	42	...	44	36	86
Sukadana	...	47	...	50	6	97
Ciamis	...	36	...	71	35	107
Baregbeg	...	-	...	48	11	48
Kikoneng	...	-	...	-	11	-
Sindangkasih	...	-	...	20	32	20
Cihaurbeuti	...	-	...	-	13	-
Sadananya	...	17	...	22	7	39
Cipaku	...	56	...	95	740	151
Jatinagara	...	-	...	-	5	-
Panawangan	...	-	...	-	16	-
Kawali	...	-	...	-	3	-
Lumbang	...	-	...	-	33	-
Panjalu	...	-	...	-	22	-
Sukamantri	...	-	...	-	25	-
Panumbangan	...	-	...	-	39	-
Ciamis	...	523	...	800	1 199	1 323

Lanjutan Tabel/Continued Table 4.1.6

Kecamatan Subdistrict	Murid/Pupils					
	Negeri/Public		Swasta/Private		Jumlah/Total	
	2020/2021	2021/2022	2020/2021	2021/2022	2020/2021	2021/2022
(1)	(14)	(15)	(16)	(17)	(18)	(19)
Banjarsari	...	536	...	170	1 615	706
Banjarnyar	...	-	...	-	-	-
Lakbok	...	318	...	974	762	1 292
Purwadadi	...	-	...	-	314	-
Pamarican	...	-	...	829	896	829
Cidolog	...	597	...	64	359	661
Cimaragas	...	1 209	...	305	77	1 514
Cijeungjing	...	-	...	359	1 745	359
Cisaga	...	617	...	949	273	1 566
Tambaksari	...	-	...	430	66	430
Rancah	...	-	...	33	1 618	33
Rajadesa	...	654	...	438	1 341	1 092
Sukadana	...	657	...	461	401	1 118
Ciamis	...	424	...	378	795	802
Baregbeg	...	-	...	551	393	551
Cikoneng	...	-	...	-	1 274	-
Sindangkasih	...	-	...	200	993	200
Cihaurbeuti	...	-	...	-	836	-
Sadananya	...	73	...	146	809	219
Cipaku	...	689	...	853	1 290	1 542
Jatinagara	...	-	...	-	509	-
Panawangan	...	-	...	-	953	-
Kawali	...	-	...	-	220	-
Lumbung	...	-	...	-	820	-
Panjalu	...	-	...	-	1 212	-
Sukamantri	...	-	...	-	420	-
Panumbangan	...	-	...	-	961	-
Ciamis	...	5 774	...	7 140	20 952	12 914

Catatan/Note: ¹ Jumlah guru Pegawai Negeri Sipil/Number of Civil Servant Teachers

Sumber/Sources: Kementerian Agama, EMIS, Data Semester Ganjil/Ministry of Religious Affairs, EMIS, Odd Semester Data

Tabel
Table 4.1.7

Jumlah Sekolah, Guru, dan Murid Sekolah Menengah Atas (SMA) di Bawah Kementerian Pendidikan, Kebudayaan, Riset, dan Teknologi Menurut Kecamatan di Kabupaten Ciamis, 2020/2021 dan 2021/2022
Number of Schools, Teachers, and Pupils in Upper Secondary Schools Under The Ministry of Education, Culture, Research, and Technology by Subdistrict in Ciamis Regency, 2020/2021 and 2021/2022

Kecamatan Subdistrict	Sekolah/Schools					
	Negeri/Public		Swasta/Private		Jumlah/Total	
	2020/2021	2021/2022	2020/2021	2021/2022	2020/2021	2021/2022
(1)	(2)	(3)	(4)	(5)	(6)	(7)
Banjarsari	2	2	2	2	4	4
Banjaranyar	-	-	-	-	-	-
Lakbok	1	1	-	1	1	2
Purwadadi	-	-	-	-	-	-
Pamarican	1	1	-	-	1	1
Cidolog	-	-	-	-	-	-
Cimaragas	1	1	-	-	1	1
Cijeungjing	-	-	2	2	2	2
Cisaga	1	1	-	-	1	1
Tambaksari	-	-	-	-	-	-
Rancah	1	1	-	-	1	1
Rajadesa	-	-	2	3	3	3
Sukadana	1	1	-	-	1	1
Ciamis	3	3	1	1	4	4
Baregbeg	1	1	-	1	1	2
Cikoneng	-	-	1	1	1	1
Sindangkasih	1	1	-	-	1	1
Cihaurbeuti	1	1	-	-	1	1
Sadananya	-	-	-	-	-	-
Cipaku	-	-	1	1	1	1
Jatinagara	-	-	1	1	1	1
Panawangan	1	1	1	1	2	2
Kawali	1	1	-	-	1	1
Lumbang	1	1	-	-	1	1
Panjalu	-	-	-	-	-	-
Sukamantri	-	-	-	-	-	-
Panumbangan	-	-	-	-	-	-
Ciamis	17	17	11	14	29	31

Lanjutan Tabel/Continued Table 4.1.7

Kecamatan Subdistrict	Guru ¹ /Teachers ¹					
	Negeri/Public		Swasta/Private		Jumlah/Total	
	2020/2021	2021/2022	2020/2021	2021/2022	2020/2021	2021/2022
(1)	(8)	(9)	(10)	(11)	(12)	(13)
Banjarsari	84	94	25	22	109	116
Banjaranyar	-	-	-	-	-	-
Lakbok	46	48	-	9	46	57
Purwadadi	-	-	-	-	-	-
Pamarican	32	34	-	-	32	34
Cidolog	-	-	-	-	-	-
Cimaragas	29	29	-	-	29	29
Cijeungjing	-	-	36	33	36	33
Cisaga	32	31	-	-	32	31
Tambaksari	-	-	-	-	-	-
Rancah	49	40	-	-	49	40
Rajadesa	-	-	33	37	45	37
Sukadana	20	18	-	-	20	18
Ciamis	146	156	30	28	176	184
Baregbeg	28	29	-	4	28	33
Cikoneng	-	-	16	7	16	7
Sindangkasih	49	55	-	-	49	55
Cihaurbeuti	65	62	-	-	65	62
Sadananya	-	-	-	-	-	-
Cipaku	-	-	6	2	6	2
Jatinagara	-	-	10	11	10	11
Panawangan	37	41	9	8	46	49
Kawali	85	73	-	-	85	73
Lumbung	23	24	-	-	23	24
Panjalu	-	-	-	-	-	-
Sukamantri	-	-	-	-	-	-
Panumbangan	-	-	-	-	-	-
Ciamis	725	734	165	161	902	895

Lanjutan Tabel/Continued Table 4.1.7

Kecamatan Subdistrict	Murid/Pupils					
	Negeri/Public		Swasta/Private		Jumlah/Total	
	2020/2021	2021/2022	2020/2021	2021/2022	2020/2021	2021/2022
(1)	(14)	(15)	(16)	(17)	(18)	(19)
Banjarsari	1 664	1 991	247	236	1 911	2 227
Banjaranyar	-	-	-	-	-	-
Lakbok	898	970	-	70	898	1 040
Purwadadi	-	-	-	-	-	-
Pamarican	498	548	-	-	498	548
Cidolog	-	-	-	-	-	-
Cimaragas	316	328	-	-	316	328
Cijeungjing	-	-	319	250	319	250
Cisaga	461	483	-	-	461	483
Tambaksari	-	-	-	-	-	-
Rancah	1 005	1 125	-	-	1 005	1 125
Rajadesa	-	-	364	426	448	426
Sukadana	306	302	-	-	306	302
Ciamis	3 135	3 114	613	583	3 748	3 697
Baregbeg	347	360	-	57	347	417
Cikoneng	-	-	138	122	138	122
Sindangkasih	1 031	1 051	-	-	1 031	1 051
Gihaurbeuti	1 296	1 280	-	-	1 296	1 280
Sadananya	-	-	-	-	-	-
Cipaku	-	-	53	73	53	73
Jatinagara	-	-	74	71	74	71
Panawangan	599	648	179	226	778	874
Kawali	1 322	1 290	-	-	1 322	1 290
Lumbung	328	553	-	-	328	553
Panjalu	-	-	-	-	-	-
Sukamantri	-	-	-	-	-	-
Panumbangan	-	-	-	-	-	-
Ciamis	13 206	14 043	1 987	2 114	15 277	16 157

Catatan/Note: ¹ Jumlah guru termasuk kepala sekolah dan guru/The total of teachers including headmaster and teacher
 Sumber/Source: Kementerian Pendidikan, Kebudayaan, Riset, dan Teknologi, Sistem Data Pokok Pendidikan, data semester ganjil 2021/ Ministry of Education, Culture, Research, and Technology, Basic Education Data System, odd semester 2021

Tabel
Table 4.1.8

Jumlah Sekolah, Guru, dan Murid Sekolah Menengah Kejuruan (SMK) di Bawah Kementerian Pendidikan, Kebudayaan, Riset, dan Teknologi Menurut Kecamatan di Kabupaten Ciamis, 2020/2021 dan 2021/2022
Number of Schools, Teachers, and Pupils in Vocational High Schools Under The Ministry of Education, Culture, Research, and Technology by Subdistrict in Ciamis Regency, 2020/2021 and 2021/2022

Kecamatan Subdistrict	Sekolah/Schools					
	Negeri/Public		Swasta/Private		Jumlah/Total	
	2020/2021	2021/2022	2020/2021	2021/2022	2020/2021	2021/2022
(1)	(2)	(3)	(4)	(5)	(6)	(7)
Banjarsari	-	-	8	8	8	8
Banjaranyar	-	-	-	-	-	-
Lakbok	-	-	1	1	1	1
Purwadadi	-	-	2	2	2	2
Pamarican	-	-	2	2	2	2
Cidolog	-	-	2	2	2	2
Cimaragas	-	-	1	1	1	1
Cijeungjing	-	-	8	8	8	8
Cisaga	-	-	1	1	1	1
Tambaksari	-	-	-	-	-	-
Rancah	1	1	4	4	5	5
Rajadesa	1	1	1	1	2	2
Sukadana	-	-	-	-	-	-
Ciamis	2	2	6	6	8	8
Baregbeg	-	-	3	3	3	3
Cikoneng	-	-	1	1	1	1
Sindangkasih	-	-	2	2	2	2
Cihaurbeuti	-	-	1	1	1	1
Sadananya	-	-	1	1	1	1
Cipaku	1	1	3	3	4	4
Jatinagara	-	-	2	2	2	2
Panawangan	-	-	3	3	3	3
Kawali	1	1	4	4	5	5
Lumbang	-	-	1	1	1	1
Panjalu	1	1	2	2	3	3
Sukamantri	-	-	-	-	-	-
Panumbangan	1	1	3	3	4	4
Ciamis	8	8	62	62	70	70

Lanjutan Tabel/Continued Table 4.1.8

Kecamatan Subdistrict	Guru ¹ /Teachers ¹					
	Negeri/Public		Swasta/Private		Jumlah/Total	
	2020/2021	2021/2022	2020/2021	2021/2022	2020/2021	2021/2022
(1)	(8)	(9)	(10)	(11)	(12)	(13)
Banjarsari	-	-	181	166	181	166
Banjarnayar	-	-	-	-	-	-
Lakbok	-	-	15	9	15	9
Purwadadi	-	-	50	49	50	49
Pamarican	-	-	35	38	35	38
Cidolog	-	-	13	12	13	12
Cimaragas	-	-	12	12	12	12
Cijeungjing	-	-	158	146	158	146
Cisaga	-	-	16	13	16	13
Tambaksari	-	-	-	-	-	-
Rancah	63	61	39	38	102	99
Rajadesa	63	61	9	9	72	70
Sukadana	-	-	-	-	-	-
Ciamis	156	153	104	106	260	259
Baregbeg	-	-	68	73	68	73
Cikoneng	-	-	27	30	27	30
Sindangkasih	-	-	28	27	28	27
Cihaurbeuti	-	-	18	13	18	13
Sadananya	-	-	20	24	20	24
Cipaku	28	28	36	32	64	60
Jatinagara	-	-	44	44	44	44
Panawangan	-	-	32	34	32	34
Kawali	72	66	79	85	151	151
Lumbang	-	-	11	10	11	10
Panjalu	27	37	21	19	48	56
Sukamantri	-	-	-	-	-	-
Panumbangan	18	17	38	36	56	53
Ciamis	427	423	1 054	1 025	1 481	1 448

Lanjutan Tabel/Continued Table 4.1.8

Kecamatan Subdistrict	Murid/Pupils					
	Negeri/Public		Swasta/Private		Jumlah/Total	
	2020/2021	2021/2022	2020/2021	2021/2022	2020/2021	2021/2022
(1)	(14)	(15)	(16)	(17)	(18)	(19)
Banjarsari	-	-	1 732	1 529	1 732	1 529
Banjaranyar	-	-	-	-	-	-
Lakbok	-	-	79	88	79	88
Purwadadi	-	-	764	763	764	763
Pamarican	-	-	533	525	533	525
Cidolog	-	-	112	100	112	100
Cimaragas	-	-	59	68	59	68
Cijeungjing	-	-	1 845	1 602	1 845	1 602
Cisaga	-	-	91	121	91	121
Tambaksari	-	-	-	-	-	-
Rancah	1 364	1 347	394	385	1 758	1 732
Rajadesa	1 365	1 224	128	113	1 493	1 337
Sukadana	-	-	-	-	-	-
Ciamis	3 280	4 228	1 660	1 452	4 940	5 680
Baregbeg	-	-	926	896	926	896
Cikoneng	-	-	581	516	581	516
Sindangkasih	-	-	930	881	930	881
Cihaurbeuti	-	-	152	142	152	142
Sadananya	-	-	461	447	461	447
Cipaku	309	282	217	224	526	506
Jatinagara	-	-	1 013	1 147	1 013	1 147
Panawangan	-	-	617	719	617	719
Kawali	1 644	1 585	918	811	2 562	2 396
Lumbang	-	-	69	70	69	70
Panjalu	526	545	139	156	665	701
Sukamantri	-	-	-	-	-	-
Panumbangan	202	226	546	456	748	682
Ciamis	8 690	9 437	13 966	13 211	22 656	22 648

Catatan/Note: 1 Guru yang mengajar di 2 sekolah atau lebih dihitung di masing-masing sekolah. Jumlah guru termasuk kepala sekolah dan guru/The teacher who taught in two schools or more counted in every school. The total of teachers including headmaster and teacher

Sumber/Source: Kementerian Pendidikan, Kebudayaan, Riset, dan Teknologi, Sistem Data Pokok Pendidikan, data semester ganjil 2021/ Ministry of Education, Culture, Research, and Technology, Basic Education Data System, odd semester 2021

Tabel
Table 4.1.9

**Jumlah Sekolah, Guru, dan Murid Madrasah Aliyah (MA)
di Bawah Kementerian Agama Menurut Kecamatan di
Kabupaten Ciamis, 2020/2021 dan 2021/2022**
*Number of Schools, Teachers, and Pupils in Madrasah Aliyah
(MA) Under the Ministry of Religious Affairs by Subdistrict in
Ciamis Regency, 2020/2021 and 2021/2022*

Kecamatan Subdistrict	Sekolah/Schools					
	Negeri/Public		Swasta/Private		Jumlah/Total	
	2020/2021	2021/2022	2020/2021	2021/2022	2020/2021	2021/2022
(1)	(2)	(3)	(4)	(5)	(6)	(7)
Banjarsari	-	-	3	1	3	1
Banjaranyar	-	-	-	-	-	-
Lakbok	-	-	4	5	4	5
Purwadadi	-	-	1	-	1	-
Pamarican	1	-	2	1	3	1
Cidolog	-	-	-	-	-	-
Cimaragas	-	-	-	3	-	3
Cijeungjing	2	-	3	1	5	1
Cisaga	-	1	-	-	-	1
Tambaksari	-	-	-	3	-	3
Rancah	1	-	-	-	-	-
Rajadesa	-	-	3	4	3	4
Sukadana	-	-	1	2	1	2
Ciamis	1	1	1	2	2	3
Baregbeg	-	-	2	1	2	1
Cikoneng	-	-	5	-	5	-
Sindangkasih	-	-	2	-	2	-
Cihaurbeuti	-	-	3	-	3	-
Sadananya	-	-	1	-	1	-
Cipaku	-	-	5	3	5	3
Jatinagara	-	-	2	-	2	-
Panawangan	-	-	9	-	9	-
Kawali	-	-	1	-	1	-
Lumbung	-	-	-	-	-	-
Panjalu	1	-	4	-	5	-
Sukamantri	-	-	1	-	1	-
Panumbangan	-	-	1	-	1	-
Ciamis	6	2	54	26	59	28

Lanjutan Tabel/*Continued Table 4.1.9*

Kecamatan Subdistrict	Guru /Teachers					
	Negeri/Public		Swasta/Private		Jumlah/Total	
	2020/2021	2021/2022	2020/2021	2021/2022	2020/2021	2021/2022
(1)	(8)	(9)	(10)	(11)	(12)	(13)
Banjarsari	-	-	33	9	33	9
Banjaranyar	-	-	-	-	-	-
Lakbok	-	-	42	71	42	71
Purwadadi	-	-	10	-	10	-
Pamarican	32	-	26	8	58	8
Cidolog	-	-	-	-	-	-
Cimaragas	-	-	-	50	-	50
Cijeungjing	90	-	50	16	140	16
Cisaga	-	42	-	-	-	42
Tambaksari	-	-	-	33	-	33
Rancah	29	-	-	-	29	-
Rajadesa	36	-	-	54	36	54
Sukadana	10	-	-	37	10	37
Ciamis	17	46	-	25	17	71
Baregbeg	12	-	-	12	12	12
Cikoneng	-	-	77	-	77	-
Sindangkasih	-	-	31	-	31	-
Cihaurbeuti	-	-	44	-	44	-
Sadananya	-	-	12	-	12	-
Cipaku	-	-	86	49	86	49
Jatinagara	22	-	-	-	22	-
Panawangan	2	-	-	-	2	-
Kawali	23	-	-	-	23	-
Lumbung	-	-	-	-	-	-
Panjalu	33	-	-	-	33	-
Sukamantri	13	-	-	-	13	-
Panumbangan	7	-	-	-	7	-
Ciamis	326	88	411	364	737	452

Lanjutan Tabel/Continued Table 4.1.9

Kecamatan Subdistrict	Murid/Pupils					
	Negeri/Public		Swasta/Private		Jumlah/Total	
	2020/2021	2021/2022	2020/2021	2021/2022	2020/2021	2021/2022
(1)	(14)	(15)	(16)	(17)	(18)	(19)
Banjarsari	...	-	...	75	197	75
Banjaranyar	...	-	...	-	-	-
Lakbok	...	-	...	394	196	394
Purwadadi	...	-	...	-	68	-
Pamarican	...	-	...	25	482	25
Cidolog	...	-	...	-	-	-
Cimaragas	...	-	...	597	-	597
Cijeungjing	...	-	...	85	1345	85
Cisaga	...	320	...	-	-	320
Tambaksari	...	-	...	217	-	217
Rancah	...	-	...	-	304	-
Rajadesa	...	-	...	201	520	201
Sukadana	...	-	...	256	72	256
Ciamis	...	392	...	105	1093	497
Baregbeg	...	-	...	60	144	60
Cikoneng	...	-	...	-	762	-
Sindangkasih	...	-	...	-	266	-
Cihaurbeuti	...	-	...	-	345	-
Sadananya	...	-	...	-	92	-
Cipaku	...	-	...	235	402	235
Jatinagara	...	-	...	-	260	-
Panawangan	...	-	...	-	31	-
Kawali	...	-	...	-	293	-
Lumbang	...	-	...	-	-	-
Panjalu	...	-	...	-	904	-
Sukamantri	...	-	...	-	113	-
Panumbangan	...	-	...	-	78	-
Ciamis	...	712	...	2 250	7 967	2 962

Sumber/Source: Kementerian Agama, EMIS, Data Semester Ganjil/Ministry of Religious Affairs, EMIS, Odd Semester Data

Tabel
Table 4.1.10

Jumlah Desa¹/Kelurahan yang Memiliki Fasilitas Sekolah Menurut Kecamatan dan Tingkat Pendidikan di Kabupaten Ciamis, 2019–2021
Number of Villages¹/Kelurahan Having Educational Facilities by Subdistrict and Educational Level in Ciamis Regency, 2019–2021

Kecamatan Subdistrict	SD Primary School		
	2019	2020	2021
(1)	(2)	(3)	(4)
Banjarsari	12	12	12
Banjaranyar	10	10	10
Lakbok	10	10	10
Purwadadi	9	9	9
Pamarican	14	14	14
Cidolog	6	6	6
Cimaragas	5	5	5
Cijeungjing	11	11	11
Cisaga	11	11	11
Tambaksari	6	6	6
Rancah	13	13	13
Rajadesa	11	11	11
Sukadana	6	6	6
Ciamis	12	12	12
Baregbeg	9	9	9
Cikoneng	9	9	9
Sindangkasih	9	9	9
Cihaurbeuti	11	11	11
Sadananya	8	8	8
Cipaku	13	13	13
Jatinagara	6	6	6
Panawangan	18	18	18
Kawali	11	11	11
Lumbang	8	8	8
Panjalu	8	8	8
Sukamantri	5	5	5
Panumbangan	14	14	14
Ciamis	265	265	265

Lanjutan Tabel/*Continued Table 4.1.10*

Kecamatan Subdistrict	SMP Junior High School		
	2019	2020	2021
(1)	(5)	(6)	(7)
Banjarsari	8	8	8
Banjaranyar	7	7	7
Lakbok	6	6	7
Purwadadi	6	6	5
Pamarican	11	11	11
Cidolog	4	4	4
Cimaragas	2	2	2
Cijeungjing	10	10	10
Cisaga	4	4	4
Tambaksari	3	3	3
Rancah	8	8	8
Rajadesa	8	8	8
Sukadana	5	5	5
Ciamis	8	8	8
Baregbeg	8	8	8
Cikoneng	9	9	9
Sindangkasih	6	6	6
Cihaurbeuti	9	9	9
Sadananya	5	5	6
Cipaku	10	10	10
Jatinagara	6	6	6
Panawangan	8	8	8
Kawali	6	6	6
Lumbung	4	4	4
Panjalu	7	7	7
Sukamantri	4	4	4
Panumbangan	8	8	8
Ciamis	180	180	181

Lanjutan Tabel/*Continued Table* 4.1.10

Kecamatan Subdistrict	SMA Senior High School		
	2019	2020	2021
(1)	(8)	(9)	(10)
Banjarsari	5	5	5
Banjaranyar	1	1	1
Lakbok	4	5	5
Purwadadi	1	1	1
Pamarican	4	4	4
Cidolog	-	-	-
Cimaragas	1	1	1
Cijeungjing	3	3	4
Cisaga	1	1	1
Tambaksari	-	-	-
Rancah	2	2	2
Rajadesa	4	4	5
Sukadana	2	2	2
Ciamis	5	5	5
Baregbeg	3	3	3
Cikoneng	5	5	5
Sindangkasih	2	2	2
Cihaurbeuti	4	4	4
Sadananya	1	1	1
Cipaku	6	6	6
Jatinagara	2	2	2
Panawangan	3	3	3
Kawali	2	2	2
Lumbung	1	1	1
Panjalu	6	6	6
Sukamantri	1	1	1
Panumbangan	1	1	2
Ciamis	45	71	74

Lanjutan Tabel/*Continued Table 4.1.10*

Kecamatan Subdistrict	SMK Vocational School		
	2019	2020	2021
(1)	(11)	(12)	(13)
Banjarsari	3	3	3
Banjaranyar	2	2	2
Lakbok	2	2	1
Purwadadi	2	2	2
Pamarican	2	2	2
Cidolog	2	2	2
Cimaragas	2	2	2
Cijeungjing	7	7	7
Cisaga	1	1	1
Tambaksari	-	-	-
Rancah	2	2	2
Rajadesa	4	4	3
Sukadana	1	1	1
Ciamis	5	5	5
Baregbeg	2	3	2
Cikoneng	2	2	2
Sindangkasih	2	2	2
Cihaurbeuti	1	1	1
Sadananya	1	1	1
Cipaku	6	6	6
Jatinagara	2	2	2
Panawangan	3	3	3
Kawali	3	3	3
Lumbang	-	-	1
Panjalu	2	3	4
Sukamantri	-	-	-
Panumbangan	3	3	4
Ciamis	62	64	64

Lanjutan Tabel/*Continued Table* 4.1.10

Kecamatan Subdistrict	Perguruan Tinggi University		
	2019	2020	2021
(1)	(14)	(15)	(16)
Banjarsari	-	-	-
Banjaranyar	-	-	-
Lakbok	-	-	-
Purwadadi	-	-	-
Pamarican	-	-	-
Cidolog	-	-	-
Cimaragas	-	-	-
Cijeungjing	2	2	2
Cisaga	-	-	-
Tambaksari	-	-	-
Rancah	-	1	1
Rajadesa	-	-	-
Sukadana	-	-	-
Ciamis	2	2	2
Baregbeg	1	1	1
Cikoneng	-	-	-
Sindangkasih	-	-	-
Cihaurbeuti	-	-	-
Sadananya	-	-	-
Cipaku	-	-	-
Jatinagara	-	-	-
Panawangan	-	-	-
Kawali	-	-	-
Lumbang	-	-	-
Panjalu	1	1	1
Sukamantri	-	-	-
Panumbangan	-	-	-
Ciamis	6	7	7

Catatan/Note: ¹ Desa pada tabel ini termasuk Unit Permukiman Transmigrasi (UPT) yang masih dibina oleh kementerian terkait dan nagari di Provinsi Sumatera Barat/Villages in this table include Transmigration Settlement Unit which is still fostered by the relevant ministries and the nagari in the Province of Sumatera Barat

Sumber/Source: BPS, Pendataan Potensi Desa (Podes)/ BPS-Statistics Indonesia, Village Potential Data Collection

Tabel
Table 4.1.11

Angka Partisipasi Murni (APM) dan Angka Partisipasi Kasar (APK) Menurut Jenjang Pendidikan di Kabupaten Ciamis, 2020 dan 2021
Net Enrollment Rate and Gross Enrollment Ratio by Educational Level in Ciamis Regency, 2020 and 2021

Jenjang Pendidikan Educational Level	Angka Partisipasi Murni (APM) Net Participation Rates		Angka Partisipasi Kasar (APK) Gross Participation Rates	
	2020	2021	2020	2021
(1)	(2)	(3)	(4)	(5)
SD/MI/Sederajat Primary School	98,03	98,11	107,96	106,42
SMP/MTs/ Sederajat Lower Secondary School	87,14	87,16	107,75	106,69
SMA/SMK/MA/Sederajat Upper Secondary School	50,81	50,81	116,80	114,29

Sumber/Source: BPS, Survei Sosial Ekonomi Nasional (Susenas)/BPS-Statistics Indonesia, National Socioeconomic Survey

Tabel
Table 4.1.12

Persentase Penduduk Berumur 15 Tahun ke Atas yang Melek Huruf Menurut Kelompok Umur di Kabupaten Ciamis, 2020 dan 2021
Percentage of Literate People Aged 15 Years and Over by Age Group in Ciamis Regency, 2020 and 2021

Kelompok Umur <i>Age Group</i>	2020	2021
(1)	(2)	(3)
15–19	100,00	...
20–24	100,00	...
25–29	100,00	...
30–34	100,00	...
35–39	100,00	...
40–44	100,00	...
45–49	100,00	...
50+	98,89	...
Jumlah/Total
15–24	100,00	...
15–44	100,00	...
15+	99,56	...
45+	99,12	...

Sumber/Source: BPS, Survei Sosial Ekonomi Nasional (Susenas)/BPS-Statistics Indonesia, National Socioeconomic Survey

Tabel 4.1.13 **Persentase Penduduk Usia 7-24 Tahun Menurut Partisipasi Sekolah dan Jenis Kelamin di Kabupaten Ciamis, 2021**
Table 4.1.13 **Percentage of Population Aged 7-24 Years by School Participation and Sex in Ciamis Regency, 2021**

Partisipasi Sekolah <i>School Participation</i>	Jenis Kelamin <i>Sex</i>		Jumlah <i>Total</i>
	Laki-Laki <i>Male</i>	Perempuan <i>Female</i>	
(1)	(2)	(3)	(4)
Tidak/Belum Pernah Sekolah <i>Not/Never Attended School</i>	NA	NA	NA
Masih Sekolah <i>Attending School</i>
SD/Sederajat <i>Elementary School</i>	36,25	36,15	36,20
SMP/Sederajat <i>Middle School</i>	20,49	18,20	19,36
SMA/Sederajat <i>High School</i>	22,18	26,20	24,16
Tidak Bersekolah Lagi <i>Not Attending School Anymore</i>	19,94	19,28	19,62

Sumber/Source: BPS, Survei Sosial Ekonomi Nasional (Susenas)/BPS-Statistics Indonesia, National Socioeconomic Survey

4.2 KESEHATAN HEALTH

Tabel 4.2.1 **Jumlah Desa¹/Kelurahan Yang Memiliki Sarana Kesehatan Menurut Kecamatan di Kabupaten Ciamis, 2019–2021**
Table 4.2.1 **Number of Villages¹/Kelurahan Having Health Facilities by Subdistrict in Ciamis Regency, 2019–2021**

Kecamatan Subdistrict	Rumah Sakit Hospital		
	2019	2020	2021
(1)	(2)	(3)	(4)
Banjarsari	-	-	-
Banjaranyar	-	-	-
Lakbok	-	-	-
Purwadadi	-	-	-
Pamarican	-	-	-
Cidolog	-	-	-
Cimaragas	-	-	-
Cijeungjing	-	1	1
Cisaga	-	-	-
Tambaksari	-	-	-
Rancah	-	-	-
Rajadesa	-	-	-
Sukadana	-	-	-
Ciamis	2	2	2
Baregbeg	2	2	2
Cikoneng	-	-	-
Sindangkasih	-	-	-
Cihaurbeuti	-	-	-
Sadananya	-	-	-
Cipaku	-	-	-
Jatinagara	-	-	-
Panawangan	-	-	-
Kawali	-	-	-
Lumbung	-	-	-
Panjalu	-	-	-
Sukamantri	-	-	-
Panumbangan	-	-	-
Ciamis	4	5	5

Lanjutan Tabel/*Continued Table 4.2.1*

Kecamatan Subdistrict	Rumah Sakit Bersalin Maternity Hospital		
	2019	2020	2021
(1)	(2)	(3)	(4)
Banjarsari	-	-	-
Banjaranyar	-	-	-
Lakbok	-	-	-
Purwadadi	-	-	-
Pamarican	-	-	-
Cidolog	-	-	-
Cimaragas	-	-	-
Cijeungjing	-	-	-
Cisaga	-	-	-
Tambaksari	-	-	-
Rancah	-	-	-
Rajadesa	-	-	-
Sukadana	-	-	-
Ciamis	-	-	-
Baregbeg	-	-	-
Cikoneng	-	-	-
Sindangkasih	-	-	-
Cihaurbeuti	-	-	-
Sadananya	-	-	-
Cipaku	-	-	-
Jatinagara	-	-	-
Panawangan	-	-	-
Kawali	-	-	-
Lumbung	-	-	-
Panjalu	-	-	-
Sukamantri	-	-	-
Panumbangan	-	-	-
Ciamis	-	-	-

Lanjutan Tabel/*Continued Table 4.2.1*

Kecamatan Subdistrict	Poliklinik Polyclinic		
	2019	2020	2021
(1)	(2)	(3)	(4)
Banjarsari	3	4	4
Banjaranyar	5	5	5
Lakbok	2	3	2
Purwadadi	1	1	1
Pamarican	5	5	5
Cidolog	1	2	1
Cimaragas	1	1	1
Cijeungjing	1	1	1
Cisaga	-	-	-
Tambaksari	-	-	-
Rancah	2	2	3
Rajadesa	-	1	1
Sukadana	-	-	-
Ciamis	6	7	7
Baregbeg	-	-	-
Cikoneng	1	1	1
Sindangkasih	2	2	1
Cihaurbeuti	2	3	2
Sadananya	1	1	1
Cipaku	1	1	1
Jatinagara	-	-	-
Panawangan	-	-	-
Kawali	-	1	1
Lumbang	-	-	-
Panjalu	2	2	2
Sukamantri	1	1	1
Panumbangan	1	1	1
Ciamis	38	45	42

Lanjutan Tabel/Continued Table 4.2.1

Kecamatan Subdistrict	Puskesmas Public Health Center		
	2019	2020	2021
(1)	(2)	(3)	(4)
Banjarsari	2	2	2
Banjaranyar	1	1	1
Lakbok	2	2	2
Purwadadi	1	1	1
Pamarican	2	2	2
Cidolog	1	1	1
Cimaragas	1	1	1
Cijeungjing	2	2	2
Cisaga	1	1	1
Tambaksari	1	1	1
Rancah	1	1	1
Rajadesa	1	1	1
Sukadana	1	1	1
Ciamis	2	2	2
Baregbeg	1	1	1
Cikoneng	1	1	1
Sindangkasih	1	1	1
Cihaurbeuti	2	2	2
Sadananya	1	1	1
Cipaku	2	2	2
Jatinagara	1	1	1
Panawangan	2	2	2
Kawali	1	1	1
Lumbang	1	1	1
Panjalu	1	1	1
Sukamantri	1	1	1
Panumbangan	2	2	2
Ciamis	36	36	36

Lanjutan Tabel/*Continued Table* 4.2.1

Kecamatan Subdistrict	Puskesmas Pembantu Subsidiary of Public Health Center		
	2019	2020	2021
(1)	(2)	(3)	(4)
Banjarsari	2	2	2
Banjaranyar	5	5	5
Lakbok	2	2	2
Purwadadi	3	3	3
Pamarican	6	6	6
Cidolog	3	3	3
Cimaragas	1	1	1
Cijeungjing	3	3	3
Cisaga	4	4	4
Tambaksari	5	5	4
Rancah	6	6	5
Rajadesa	4	4	3
Sukadana	3	3	2
Ciamis	3	3	2
Baregbeg	4	4	4
Cikoneng	2	2	2
Sindangkasih	3	3	3
Cihaurbeuti	3	3	3
Sadananya	2	2	2
Cipaku	4	4	3
Jatinagara	2	2	2
Panawangan	6	6	7
Kawali	3	3	3
Lumbung	3	3	3
Panjalu	3	3	3
Sukamantri	2	3	3
Panumbangan	3	4	4
Ciamis	90	92	87

Lanjutan Tabel/Continued Table 4.2.1

Kecamatan Subdistrict	Apotek Pharmacy		
	2019	2020	2021
(1)	(2)	(3)	(4)
Banjarsari	5	6	7
Banjaranyar	-	-	-
Lakbok	2	2	4
Purwadadi	-	-	1
Pamarican	4	4	5
Cidolog	1	1	1
Cimaragas	1	1	1
Cijeungjing	1	1	3
Cisaga	1	1	1
Tambaksari	-	1	1
Rancah	1	1	2
Rajadesa	2	2	3
Sukadana	1	1	1
Ciamis	7	7	8
Baregbeg	1	2	2
Cikoneng	2	2	2
Sindangkasih	2	2	3
Cihaurbeuti	4	4	3
Sadananya	1	2	2
Cipaku	2	2	2
Jatinagara	-	1	2
Panawangan	1	1	1
Kawali	4	5	6
Lumbang	2	2	3
Panjalu	1	1	1
Sukamantri	1	1	2
Panumbangan	5	5	5
Ciamis	52	58	72

Catatan/Note: ¹ Desa pada tabel ini termasuk Unit Permukiman Transmigrasi (UPT) yang masih dibina oleh kementerian terkait dan nagari di Provinsi Sumatera Barat/Villages in this table include Transmigration Settlement Unit which is still fostered by the relevant ministries and the nagari in the Province of Sumatera Barat

Sumber/Source: BPS, Pendataan Potensi Desa (Podes)/BPS-Statistics Indonesia, Village Potential Data Collecting

Tabel
Table 4.2.2

**Jumlah Tenaga Kesehatan Menurut Kecamatan di
Kabupaten Ciamis, 2020**
*Number of Health Human Resources by Subdistrict in Ciamis
Regency, 2020*

Kecamatan Subdistrict	Dokter ¹ Doctor ¹	Dokter Gigi ² Dentist ²	Perawat Nurse	Bidan Midwife	Tenaga kefarmasian Pharmacist
(1)	(2)	(3)	(4)	(5)	(6)
Banjarsari	4	-	25	37	5
Banjaranyar	2	-	10	16	1
Lakbok	4	1	31	31	5
Purwadadi	2	-	13	23	-
Pamarican	5	-	18	32	3
Cidolog	1	1	19	14	3
Cimaragas	2	-	12	13	1
Cijeungjing	4	1	20	40	6
Cisaga	2	1	10	16	3
Tambaksari	2	-	14	14	1
Rancah	2	-	14	23	2
Rajadesa	2	1	20	36	2
Sukadana	1	-	16	17	4
Ciamis	6	1	19	49	5
Baregbeg	2	1	14	21	3
Cikoneng	4	1	11	26	3
Sindangkasih	3	1	15	20	3
Cihaurbeuti	5	1	34	30	5
Sadananya	3	-	8	13	3
Cipaku	5	1	33	39	7
Jatinagara	2	-	12	13	1
Panawangan	4	-	30	32	6
Kawali	3	2	28	35	7
Lumbung	2	1	11	21	5
Panjalu	2	1	28	22	2
Sukamantri	2	-	20	16	2
Panumbangan	3	-	39	36	4
Ciamis	79	15	524	685	92

Lanjutan Tabel/Continued Table 4.2.2

Kecamatan Subdistrict	Tenaga Kesehatan Masyarakat Public Health worker	Tenaga Kesehatan Lingkungan Enviromental Health Worker	Tenaga Gizi Nutritionist	Ahli Teknologi Laboratorium Medik Medical Laboratory Technician
(1)	(7)	(8)	(9)	(10)
Banjarsari	5	2	2	3
Banjaranyar	1	1	1	-
Lakbok	4	1	3	1
Purwadadi	1	1	1	-
Pamarican	9	2	1	2
Cidolog	4	1	1	1
Cimaragas	5	2	-	2
Cijeungjing	7	3	2	2
Cisaga	3	2	1	2
Tambaksari	1	1	1	1
Rancah	1	1	1	1
Rajadesa	1	4	1	2
Sukadana	1	1	1	2
Ciamis	5	2	3	4
Baregbeg	1	1	-	1
Cikoneng	2	3	1	1
Sindangkasih	5	1	-	2
Cihaurbeuti	3	2	3	2
Sadananya	3	1	1	1
Cipaku	3	1	3	3
Jatinagara	1	2	1	2
Panawangan	3	2	2	3
Kawali	2	3	2	1
Lumbang	1	1	1	1
Panjalu	1	1	2	2
Sukamantri	1	2	1	2
Panumbangan	2	2	2	5
Ciamis	76	46	38	49

Catatan/Note: ¹ Dokter dalam tabel ini termasuk dokter spesialis (selain spesialis gigi) dan dokter umum/Doctor in this table include medical specialist (exclude dentist specialist) and general practitioner

² Dokter gigi dalam tabel ini termasuk dokter spesialis gigi dan dokter gigi/Doctor in this table include dentist dan dentist specialist

Sumber/Source: Dinas Kesehatan Kabupaten Ciamis/Department of Health Ciamis Regency

Tabel
Table 4.2.3

**Jumlah Rumah Sakit Umum, Rumah Sakit Khusus,
Puskesmas, Klinik Pratama, dan Posyandu Menurut
Kecamatan di Kabupaten Ciamis, 2019 dan 2020**
*Number of General Hospital, Specialized Hospital, Public
Health Center, Primary Clinic, and Integrated Health Post by
Subdistrict in Ciamis Regency, 2019 and 2020*

Kecamatan Subdistrict	Rumah Sakit Umum General Hospital		Rumah Sakit Khusus Specialized Hospital	
	2019	2020	2019	2020
(1)	(2)	(3)	(4)	(5)
Banjarsari	...	-	...	-
Banjaranyar	...	-	...	-
Lakbok	...	-	...	-
Purwadadi	...	-	...	-
Pamarican	...	-	...	-
Cidolog	...	-	...	-
Cimaragas	...	-	...	-
Cijeungjing	...	-	...	1
Cisaga	...	-	...	-
Tambaksari	...	-	...	-
Rancah	...	-	...	-
Rajadesa	...	-	...	-
Sukadana	...	-	...	-
Ciamis	...	2	...	-
Baregbeg	...	2	...	-
Cikoneng	...	-	...	-
Sindangkasih	...	-	...	-
Cihaurbeuti	...	-	...	-
Sadananya	...	-	...	-
Cipaku	...	-	...	-
Jatinagara	...	-	...	-
Panawangan	...	-	...	-
Kawali	...	-	...	-
Lumbang	...	-	...	-
Panjalu	...	-	...	-
Sukamantri	...	-	...	-
Panumbangan	...	-	...	-
Ciamis	...	4	...	1

Lanjutan Tabel/Continued Table 4.2.3

Kecamatan Subdistrict	Puskesmas ¹ Rawat Inap Public Health Center ¹ with Inpatient Care		Puskesmas ¹ Non Rawat Inap Public Health Center ¹ without Inpatient Care	
	2019	2020	2019	2020
(1)	(6)	(7)	(8)	(9)
Banjarsari	...	1	...	1
Banjaranyar	...	1	...	-
Lakbok	...	2	...	-
Purwadadi	...	1	...	-
Pamarican	...	1	...	1
Cidolog	...	1	...	-
Cimaragas	...	1	...	-
Cijeungjing	...	0	...	2
Cisaga	...	0	...	1
Tambaksari	...	1	...	-
Rancah	...	1	...	-
Rajadesa	...	1	...	-
Sukadana	...	1	...	-
Ciamis	...	0	...	2
Baregbeg	...	0	...	1
Cikoneng	...	1	...	-
Sindangkasih	...	1	...	-
Cihaurbeuti	...	1	...	1
Sadananya	...	0	...	1
Cipaku	...	1	...	1
Jatinagara	...	0	...	1
Panawangan	...	2	...	-
Kawali	...	1	...	1
Lumbung	...	0	...	1
Panjalu	...	1	...	-
Sukamantri	...	1	...	-
Panumbangan	...	2	...	-
Ciamis	...	23	...	14

Lanjutan Tabel/*Continued Table* 4.2.3

Kecamatan <i>Subdistrict</i>	Klinik Pratama <i>Primary Clinic</i>		Posyandu <i>Intregrated Health Post</i>	
	2019	2020	2019	2020
(1)	(10)	(11)	(12)	(13)
Banjarsari	...	3	...	66
Banjaranyar	...	4	...	52
Lakbok	...	4	...	44
Purwadadi	...	4	...	42
Pamarican	...	6	...	79
Cidolog	...	1	...	33
Cimaragas	...	1	...	22
Cijeungjing	...	1	...	74
Cisaga	...	1	...	53
Tambaksari	...	-	...	38
Rancah	...	4	...	71
Rajadesa	...	-	...	58
Sukadana	...	-	...	45
Ciamis	...	15	...	123
Baregbeg	...	1	...	65
Cikoneng	...	3	...	58
Sindangkasih	...	5	...	60
Cihaurbeuti	...	1	...	76
Sadananya	...	1	...	39
Cipaku	...	2	...	92
Jatinagara	...	1	...	37
Panawangan	...	-	...	74
Kawali	...	2	...	63
Lumbung	...	-	...	45
Panjalu	...	1	...	79
Sukamantri	...	1	...	36
Panumbangan	...	3	...	79
Ciamis	...	65	...	1603

Catatan/Note: ¹ Puskesmas yang teregistrasi/*Registered Public Health Center*

Sumber/Source: Dinas Kesehatan Kabupaten Ciamis/*Department of Health Ciamis Regency*

Tabel
Table 4.2.4**Persentase Penduduk yang Mempunyai Keluhan Kesehatan Selama Sebulan Terakhir Menurut Jenis Kelamin di Kabupaten Ciamis, 2018-2021**
Percentage of Population Who Had Health Complaint During a Month Prior to The Survey by Sex in Ciamis Regency, 2018-2021

Jenis Kelamin Sex	2018	2019	2020	2021
(1)	(2)	(3)	(4)	(5)
Laki-Laki Male	30,37	35,24	33,71	32,85
Perempuan Female	31,30	43,08	38,66	35,65
Ciamis	30,84	39,20	36,21	25,52

Sumber/Source: BPS, Survei Sosial Ekonomi Nasional (Susenas)/BPS-Statistics Indonesia, National Socioeconomic Survey

Tabel 4.2.5
Table

Jumlah Balita yang Pernah Mendapat Imunisasi Menurut Kecamatan dan Jenis Imunisasi di Kabupaten Ciamis, 2020
Number of Toddlers Who Have Received Immunizations by Subdistrict and Type of Immunization in Ciamis Regency, 2020

Kecamatan Subdistrict	Jenis Imunisasi Type of Immunization				
	BCG	DPT-HB3/ DPT-HB-Hb3	Polio	Hb < 7 Hari	Campak
(1)	(2)	(3)	(4)	(5)	(6)
Banjarsari	986	986	973	1 374	969
Banjaranyar	585	564	564	549	544
Lakbok	835	886	883	772	857
Purwadadi	533	534	534	535	486
Pamarican	977	1 012	1 014	1 034	1 044
Cidolog	352	385	405	360	376
Cimaragas	219	202	205	261	213
Cijeungjing	778	701	700	707	669
Cisaga	489	529	521	462	505
Tambaksari	271	223	227	224	216
Rancah	761	799	799	753	755
Rajadesa	782	762	750	755	731
Sukadana	306	396	408	300	287
Ciamis	1 540	1 489	1 491	2 929	1 389
Baregbeg	569	613	611	469	569
Cikoneng	945	888	862	795	851
Sindangkasih	942	948	932	974	957
Cihaurbeuti	705	680	674	705	707
Sadananya	632	563	563	496	526
Cipaku	953	1 061	1 075	999	965
Jatinagara	461	462	462	485	449
Panawangan	733	722	716	681	777
Kawali	555	546	563	558	585
Lumbung	431	418	431	458	454
Panjalu	703	708	709	881	698
Sukamantri	428	330	330	431	333
Panumbangan	972	912	935	960	895
Ciamis	18 443	18 319	18 337	19 907	17 807

Sumber/Source: Dinas Kesehatan Kabupaten Ciamis/Department of Health Ciamis Regency

Tabel
Table 4.2.6

**Jumlah Kasus Penyakit Ditemukan di Kabupaten Ciamis,
2018 - 2020**
**Number of Disease Cases Found in Ciamis Regency, 2018 -
2020**

Jenis Penyakit Type of Disease	Tahun Year		
	2018	2019	2020
(1)	(2)	(3)	(4)
Diare <i>Diarrhea</i>	27 367	28 544	24 913
Tuberkulosis <i>Tuberculosis</i>	1 630	1 493	1 336
Tuberkulosis BTA+ <i>Tuberculosis BTA+</i>	1 566	1 018	660
Demam Berdarah <i>Dengue</i>	28	333	1 468
HIV <i>HIV</i>	66	95	62
AIDS <i>AIDS</i>	55	67	50
Sifilis <i>Syphilis</i>	76	135	110

Sumber/Source: Dinas Kesehatan Kabupaten Ciamis/Department of Health Ciamis Regency

Tabel
Table 4.2.7

**Pencapaian Peserta Keluarga Berencana Baru per
Kecamatan di Kabupaten Ciamis, 2021**
*Achievement of New Family Planning Member per
Subdistrict in Ciamis Regency, 2021*

Kecamatan Subdistrict	Target Target	Hormonal/Hormonal				% Pencapaian % Achievement
		Pencapaian/Achievement				
		Implan Implant	Suntik Injection	Pil Pill	Jumlah Total	
(1)	(2)	(3)	(4)	(5)	(6)	(7)
Banjarsari	1 393	52	739	703	1 494	107,25
Banjaranyar	826	42	354	259	655	79,30
Lakbok	1 543	71	933	735	1 739	112,70
Purwadadi	779	50	467	287	804	103,21
Pamarican	1 024	147	716	230	1 093	106,74
Cidolog	347	20	209	127	356	102,59
Cimaragas	272	12	129	74	215	79,04
Cijeungjing	1 171	42	452	95	589	50,30
Cisaga	679	40	379	247	666	98,09
Tambaksari	345	35	220	99	354	102,61
Rancah	943	39	662	357	1 058	112,20
Rajadesa	1 505	70	999	416	1 485	98,67
Sukadana	294	21	255	76	352	119,73
Ciamis	1 344	57	1 027	266	1 350	100,45
Baregbeg	939	84	478	339	901	95,95
Cikoneng	1 385	38	790	463	1 291	93,21
Sindangkasih	1 246	35	877	364	1 276	102,41
Cihaurbeuti	1 145	45	681	414	1 140	99,56
Sadananya	1 220	73	625	505	1 203	98,61
Cipaku	1 227	78	728	508	1 314	107,09
Jatinagara	976	77	507	421	1 005	102,97
Panawangan	1 025	184	579	197	960	93,66
Kawali	812	78	473	207	758	93,35
Lumbang	472	35	256	155	446	94,49
Panjalu	893	35	714	428	1 177	131,80
Sukamantri	661	60	334	273	667	100,91
Panumbangan	1 235	53	685	310	1 048	84,86
Ciamis 2021	14 580	932	8 754	4 850	14 536	99,70
2020	28 773	1 635	16 682	9 503	27 820	96,69

Lanjutan Tabel/Continued Table 4.2.7

Kecamatan Subdistrict	Target Target	Non Hormonal/Non Hormonal					% Pencapaian % Achievement
		Pencapaian/Achievement					
		IUD	MOW	MOP	Kondom Condom	Jumlah Total	
(1)	(8)	(9)	(10)	(11)	(12)	(13)	(14)
Banjarsari	155	28	-	-	86	114	73,55
Banjarnyar	93	28	-	-	33	61	65,59
Lakbok	171	39	-	-	16	55	32,16
Purwadadi	87	20	-	-	35	55	63,22
Pamarican	114	33	-	-	37	70	61,40
Cidolog	38	24	-	-	42	66	173,68
Cimaragas	31	29	-	-	22	51	164,52
Cijeungjing	129	87	-	-	26	113	87,60
Cisaga	76	34	-	-	18	52	68,42
Tambaksari	40	21	-	-	6	27	67,50
Rancah	105	25	-	-	27	52	49,52
Rajadesa	166	95	-	-	46	141	84,94
Sukadana	32	16	-	-	1	17	53,13
Ciamis	150	315	86	-	54	455	303,33
Baregbeg	105	278	236	8	56	578	550,48
Cikoneng	155	132	-	-	98	230	148,39
Sindangkasih	139	59	-	-	44	103	74,10
Cihaurbeuti	127	65	-	-	83	148	116,54
Sadananya	136	54	-	-	63	117	86,03
Cipaku	136	114	-	-	33	147	108,09
Jatinagara	108	47	-	-	129	176	162,96
Panawangan	113	18	-	-	37	55	48,67
Kawali	90	73	-	-	17	90	100,00
Lumbung	52	58	-	-	11	69	132,69
Panjalu	100	44	-	-	22	66	66,00
Sukamantri	74	55	-	-	72	127	171,62
Panumbangan	137	108	-	-	8	116	84,67
Ciamis 2021	1 622	1 420	322	8	727	2 477	152,71
2020	3 051	2 523	181	25	1 472	4 201	137,69

Lanjutan Tabel/*Continued Table 4.2.7*

Kecamatan Subdistrict	Total Target Total Target	Total Pencapaian Total Achievement	% Pencapaian % Achievement
(1)	(15)	(16)	(17)
Banjarsari	1 548	1 608	103,88
Banjaranyar	919	716	77,91
Lakbok	1 714	1 794	104,67
Purwadadi	866	859	99,19
Pamarican	1 138	1 163	102,20
Cidolog	385	422	109,61
Cimaragas	303	266	87,79
Cijeungjing	1 300	702	54,00
Cisaga	755	718	95,10
Tambaksari	385	381	98,96
Rancah	1 048	1 110	105,92
Rajadesa	1 671	1 626	97,31
Sukadana	326	369	113,19
Ciamis	1 494	1 805	120,82
Baregbeg	1 044	1 479	141,67
Cikoneng	1 540	1 521	98,77
Sindangkasih	1 385	1 379	99,57
Cihaurbeuti	1 272	1 288	101,26
Sadananya	1 356	1 320	97,35
Cipaku	1 363	1 461	107,19
Jatinagara	1 084	1 181	108,95
Panawangan	1 138	1 015	89,19
Kawali	902	848	94,01
Lumbung	524	515	98,28
Panjalu	993	1 243	125,18
Sukamantri	735	794	108,03
Panumbangan	1 372	1 164	84,84
Ciamis 2021	28 560	28 747	100,65
2020	31 824	32 021	100,62

Sumber/*Source*: Dinas Pengendalian Penduduk, Keluarga Berencana, Pemberdayaan Perempuan dan Perlindungan Anak Kabupaten Ciamis/*Department of Population Control, Family Planning, Women's Empowerment and Child Protection, Ciamis Regency*

Tabel
Table 4.2.8**Peserta Keluarga Berencana Aktif per Kecamatan di
Kabupaten Ciamis, 2021**
**Member of Active Family Planning per Subdistrict in Ciamis
Regency, 2021**

Kecamatan Subdistrict	PUS	Hormonal/Hormonal		
		Implan Implant	Suntik Injection	Pil Pill
(1)	(2)	(3)	(4)	(5)
Banjarsari	10 743	507	4 126	2 480
Banjaranyar	6 961	430	3 349	1 361
Lakbok	9 132	448	4 188	942
Purwadadi	6 382	334	3 164	981
Pamarican	10 883	763	4 904	2 019
Cidolog	3 170	197	1 328	743
Cimaragas	2 591	211	1 005	564
Cijeungjing	8 100	160	2 713	1 907
Cisaga	5 719	396	2 035	1 366
Tambaksari	3 102	314	1 247	514
Rancah	9 311	483	4 242	1 560
Rajadesa	9 749	515	4 340	1 361
Sukadana	3 591	176	1 762	663
Ciamis	15 000	183	4 644	2 756
Baregbeg	6 912	331	2 619	1 212
Cikoneng	8 660	201	3 873	1 145
Sindangkasih	8 271	164	3 192	971
Cihaurbeuti	8 128	186	3 345	1 033
Sadananya	6 811	202	2 741	1 134
Cipaku	11 361	433	4 445	2 528
Jatinagara	5 128	374	1 662	800
Panawangan	8 119	1 108	3 551	829
Kawali	6 745	195	2 611	1 286
Lumbung	5 493	268	1 966	1 058
Panjalu	7 071	163	3 317	649
Sukamantri	4 318	113	1 931	528
Panumbangan	9 831	250	4 270	1 378
Ciamis 2021	111 848	4 171	44 167	17 307
2020	238 105	12 854	100 845	45 369

Lanjutan Tabel/*Continued Table 4.2.8*

Kecamatan <i>Subdistrict</i>	Non Hormonal/ <i>Non Hormonal</i>			
	IUD	MOW	MOP	Kondom <i>Condom</i>
(1)	(6)	(7)	(8)	(9)
Banjarsari	559	326	26	77
Banjaranyar	182	175	4	62
Lakbok	320	265	21	61
Purwadadi	187	188	2	55
Pamarican	305	303	15	132
Cidolog	74	105	3	69
Cimaragas	200	91	10	100
Cijeungjing	953	341	15	132
Cisaga	356	237	9	83
Tambaksari	149	202	14	24
Rancah	450	457	16	129
Rajadesa	709	251	6	125
Sukadana	127	144	4	20
Ciamis	2 020	811	17	341
Baregbeg	599	297	17	126
Cikoneng	750	257	11	147
Sindangkasih	873	277	8	135
Cihaurbeuti	772	261	5	67
Sadananya	424	261	11	95
Cipaku	938	466	32	144
Jatinagara	675	175	35	149
Panawangan	321	349	9	73
Kawali	654	389	13	72
Lumbung	631	261	38	58
Panjalu	634	341	17	34
Sukamantri	342	224	11	45
Panumbangan	963	385	7	118
Ciamis 2021	10 596	4 754	231	1 604
2020	20 135	8 182	475	3 144

Lanjutan Tabel/Continued Table 4.2.8

Kecamatan Subdistrict	Total Peserta Aktif (PA)/Total Active Participants			% PA/PUS
	Hormonal	Non Hormonal	Jumlah Total	
(1)	(10)	(11)	(12)	(13)
Banjarsari	7 113	988	8 101	75,41
Banjaranyar	5 140	423	5 563	79,92
Lakbok	5 578	667	6 245	68,39
Purwadadi	4 479	432	4 911	76,95
Pamarican	7 686	755	8 441	77,56
Cidolog	2 268	251	2 519	79,46
Cimaragas	1 780	401	2 181	84,18
Cijeungjing	4 780	1 441	6 221	76,80
Cisaga	3 797	685	4 482	78,37
Tambaksari	2 075	389	2 464	79,43
Rancah	6 285	1 052	7 337	78,80
Rajadesa	6 216	1 091	7 307	74,95
Sukadana	2 601	295	2 896	80,65
Ciamis	7 583	3 189	10 772	71,81
Baregbeg	4 162	1 039	5 201	75,25
Cikoneng	5 219	1 165	6 384	73,72
Sindangkasih	4 327	1 293	5 620	67,95
Cihaurbeuti	4 564	1 105	5 669	69,75
Sadananya	4 077	791	4 868	71,47
Cipaku	7 406	1 580	8 986	79,10
Jatinagara	2 836	1 034	3 870	75,47
Panawangan	5 488	752	6 240	76,86
Kawali	4 092	1 128	5 220	77,39
Lumbung	3 292	988	4 280	77,92
Panjalu	4 129	1 026	5 155	72,90
Sukamantri	2 572	622	3 194	73,97
Panumbangan	5 898	1 473	7 371	74,98
Ciamis 2021	125 443	26 055	151 498	75,27
2020	159 068	31 936	191 004	80,22

Sumber/Source: Dinas Pengendalian Penduduk, Keluarga Berencana, Pemberdayaan Perempuan dan Perlindungan Anak Kabupaten Ciamis/Department of Population Control, Family Planning, Women's Empowerment and Child Protection, Ciamis Regency

Tabel
Table 4.2.9**Jumlah Bayi Lahir dan Bayi Berat Lahir Rendah (BBLR)
Menurut Kecamatan di Kabupaten Ciamis, 2020**
*Number of Babies Born and Babies with Low Birth Weight by
Subdistrict in Ciamis Regency, 2020*

Kecamatan <i>Subdistrict</i>	Bayi Lahir <i>Babies Born</i>	Bayi Berat Lahir Rendah (BBLR) <i>Babies with Low Birth Weight</i>
(1)	(2)	(3)
Banjarsari	1 304	49
Banjaranyar	569	42
Lakbok	752	28
Purwadadi	540	12
Pamarican	1 168	32
Cidolog	281	10
Cimaragas	270	12
Cijeungjing	776	53
Cisaga	542	21
Tambaksari	264	6
Rancah	761	29
Rajadesa	790	40
Sukadana	340	28
Ciamis	1 508	49
Baregbeg	576	11
Cikoneng	856	37
Sindangkasih	979	27
Cihaurbeuti	764	50
Sadananya	616	27
Cipaku	1 108	43
Jatinagara	484	23
Panawangan	728	37
Kawali	601	30
Lumbung	455	36
Panjalu	879	12
Sukamantri	433	16
Panumbangan	1 013	38
Ciamis	19 357	798

Sumber/Source: Dinas Kesehatan Kabupaten Ciamis/Department of Health Ciamis Regency

Tabel
Table 4.2.10

Jumlah Ibu Hamil, Melakukan Kunjungan K1, Melakukan Kunjungan K4, Kekurangan Energi Kronis (KEK), dan Mendapat Zat Besi (Fe) di Kabupaten Ciamis, 2016 - 2020
Number of Pregnant Women, Those with K1 Visit, Those with K4 Visit, Chronic Energy Deficiency (CED), and Receiving Iron Supplement in Ciamis Regency, 2016 - 2020

Tahun Year	Jumlah Ibu Hamil Number of Pregnant Women	Melakukan Kunjungan K1 Those with K1 Visit	Melakukan Kunjungan K4 Those with K4 Visit	Kurang Energi Kronis (KEK) Chronic Energy Deficiency (CED)	Mendapat Zat Besi (Fe) Receiving Iron Supplement
(1)	(2)	(3)	(4)	(5)	(6)
2016	20 383	20 755	18 467	1 727	18 404
2017	19 682	21 164	18 407	1 928	18 342
2018	23 532	22 362	19 743	2 074	19 698
2019	22 513	21 977	19 961	2 083	19 870
2020	21 361	21 624	19 581	2 055	17 860

Sumber/Source: Dinas Kesehatan Kabupaten Ciamis/Department of Health Ciamis Regency

4.3 AGAMA DAN SOSIAL LAINNYA RELIGION AND OTHER SOCIAL AFFAIRS

Tabel 4.3.1 **Jumlah Penduduk Menurut Kecamatan dan Agama yang Dianut di Kabupaten Ciamis, 2020**
Population by Subdistrict and Religion in Ciamis Regency, 2020

Kecamatan Subdistrict	Islam	Protestan Protestant	Katolik Catholic	Hindu	Budha Buddha	Lainnya Others
(1)	(2)	(3)	(4)	(5)	(6)	(7)
Banjarsari	81 414	101	27	-	1	-
Banjaranyar	47 003	7	6	-	-	-
Lakbok	64 813	109	13	2	-	-
Purwadadi	46 544	1	-	1	-	6
Pamarican	78 868	9	-	-	-	-
Cidolog	21 840	-	-	-	-	-
Cimaragas	18 525	3	-	-	-	-
Cijeungjing	59 176	13	6	1	-	8
Cisaga	41 673	32	6	-	3	6
Tambaksari	24 789	2	-	-	-	-
Rancah	63 199	6	-	-	-	-
Rajadesa	62 737	3	-	1	-	-
Sukadana	27 581	5	-	-	-	18
Ciamis	108 136	1 203	301	12	72	115
Baregbeg	48 645	67	11	-	-	1
Cikoneng	62 589	7	1	-	4	-
Sindangkasih	58 829	109	37	-	5	-
Cihaurbeuti	59 874	3	-	-	-	-
Sadananya	43 752	3	-	-	-	-
Cipaku	75 727	2	-	-	-	-
Jatinagara	31 662	1	-	-	-	1
Panawangan	60 417	42	125	-	-	76
Kawali	47 757	1	-	-	-	3
Lumbang	36 217	3	-	1	3	10
Panjalu	56 706	3	1	-	-	3
Sukamantri	29 692	-	-	-	-	-
Panumbangan	69 465	2	-	-	4	4
Ciamis	1 427 630	1 737	534	18	92	251

Sumber/Source: Dinas Kependudukan dan Pencatatan Sipil Kabupaten Ciamis/Population and Civil Registration Agency Ciamis Regency

Tabel 4.3.2 Jumlah Tempat Peribadatan Menurut Kecamatan di Kabupaten Ciamis, 2020
Table 4.3.2 Number of Places of Worship by Subdistrict in Ciamis Regency, 2020

Kecamatan Subdistrict	Masjid Mosque	Mushola Pray Room	Gereja Protestan Protestant Church	Gereja Katholik Catholic Church	Pura Temple	Vihara
(1)	(2)	(3)	(4)	(5)	(6)	(7)
Banjarsari	261	227	1	-	-	-
Banjaranyar	-	-	-	-	-	-
Lakbok	66	81	-	-	-	-
Purwadadi	74	175	-	-	-	-
Pamarican	160	268	-	-	-	-
Cidolog	49	43	-	-	-	-
Cimaragas	34	107	-	-	-	-
Cijeungjing	160	339	-	-	-	-
Cisaga	87	146	1	-	-	-
Tambaksari	46	70	-	-	-	-
Rancah	102	385	-	-	-	-
Rajadesa	87	343	-	-	-	-
Sukadana	80	95	-	-	-	-
Ciamis	167	114	1	2	1	-
Baregbeg	86	201	-	-	-	-
Cikoneng	118	197	-	-	-	-
Sindangkasih	77	79	-	-	-	-
Cihaurbeuti	88	357	-	-	-	-
Sadananya	68	146	-	-	-	-
Cipaku	101	195	-	-	-	-
Jatinagara	117	60	-	-	-	-
Panawangan	124	326	-	1	-	-
Kawali	181	240	-	-	-	-
Lumbung	64	233	-	-	-	-
Panjalu	86	162	-	-	-	-
Sukamantri	39	58	-	-	-	-
Panumbangan	103	254	-	-	-	-
Ciamis	2 625	4 901	3	3	1	-

Sumber/Source: Kementerian Agama Kabupaten Ciamis/Ministry of Religious Affairs Ciamis Regency

Tabel
Table 4.3.3

**Jumlah Desa¹/Kelurahan yang Mengalami Bencana Alam²
Menurut Kecamatan di Kabupaten Ciamis, 2019–2021**
**Number of Villages¹/Kelurahan that Had Natural Disaster²
by Subdistrict in Ciamis Regency, 2019–2021**

Kecamatan Subdistrict	Banjir/Flood		
	2019	2020	2021
(1)	(2)	(3)	(4)
Banjarsari	–	–	2
Banjaranyar	–	–	4
Lakbok	–	–	2
Purwadadi	–	5	4
Pamarican	4	3	5
Cidolog	1	1	1
Cimaragas	–	–	–
Cijeungjing	–	1	–
Cisaga	–	1	1
Tambaksari	–	–	–
Rancah	–	–	3
Rajadesa	–	–	–
Sukadana	3	–	–
Ciamis	1	–	–
Baregbeg	2	1	2
Cikoneng	–	–	–
Sindangkasih	–	–	1
Cihaurbeuti	–	1	1
Sadananya	–	–	–
Cipaku	–	–	–
Jatinagara	2	–	–
Panawangan	–	–	–
Kawali	–	–	–
Lumbung	–	–	–
Panjalu	–	–	2
Sukamantri	1	–	2
Panumbangan	3	1	6
Ciamis	17	14	36

Lanjutan Tabel/Continued Table 4.3.3

Kecamatan Subdistrict	Gempa Bumi/Earthquake		
	2019	2020	2021
(1)	(2)	(3)	(4)
Banjarsari	12	12	1
Banjaranyar	10	9	2
Lakbok	9	10	10
Purwadadi	9	9	2
Pamarican	14	14	11
Cidolog	5	3	3
Cimaragas	4	–	–
Cijeungjing	–	1	–
Cisaga	–	–	–
Tambaksari	–	2	2
Rancah	–	1	–
Rajadesa	–	–	–
Sukadana	–	6	–
Ciamis	–	1	–
Baregbeg	–	–	–
Cikoneng	9	9	1
Sindangkasih	1	–	–
Cihaurbeuti	–	–	–
Sadananya	–	–	1
Cipaku	1	3	–
Jatinagara	3	5	4
Panawangan	–	–	–
Kawali	–	2	–
Lumbung	5	3	2
Panjalu	–	1	3
Sukamantri	–	–	5
Panumbangan	–	–	–
Ciamis	82	91	47

Lanjutan Tabel/*Continued Table* 4.3.3

Kecamatan <i>Subdistrict</i>	Tanah Longsor/ <i>Landslide</i>		
	2019	2020	2021
(1)	(2)	(3)	(4)
Banjarsari	1	–	1
Banjaranyar	2	1	2
Lakbok	–	–	–
Purwadadi	1	3	5
Pamarican	9	5	4
Cidolog	1	1	1
Cimaragas	–	–	2
Cijeungjing	4	4	4
Cisaga	1	1	1
Tambaksari	1	2	4
Rancah	5	2	5
Rajadesa	3	–	1
Sukadana	4	1	1
Ciamis	2	2	2
Baregbeg	6	2	6
Cikoneng	4	4	2
Sindangkasih	5	6	5
Cihaurbeuti	4	2	2
Sadananya	2	3	3
Cipaku	2	6	8
Jatinagara	2	2	3
Panawangan	1	–	2
Kawali	3	1	3
Lumbang	1	3	1
Panjalu	1	1	5
Sukamantri	–	–	3
Panumbangan	4	1	3
Ciamis	69	53	79

Catatan/*Note*: ¹ Desa pada tabel ini termasuk Unit Permukiman Transmigrasi (UPT) yang masih dibina oleh kementerian terkait dan nagari di Provinsi Sumatera Barat/*Villages in this table are included in Transmigration Settlement Unit which is still fostered by the relevant ministries and the nagari in the Province of Sumatera Barat*

² Kejadian dalam setahun sebelum tahun pencacahan/*Occurred during the last one year before the enumeration years*

Sumber/*Source*: BPS, Pendataan Potensi Desa (Podes)/*BPS-Statistics Indonesia, Village Potential Data Collecting*

Tabel 4.3.4 Jumlah Jemaah Haji yang Diberangkatkan ke Tanah Suci, dan yang Meninggal Dunia Dirinci per Kecamatan di Kabupaten Ciamis, 2021
Number of Hajj (Alive and Died) Embarked to Makkah by Subdistrict in Ciamis Regency, 2021

Kecamatan Subdistrict	Jemaah Haji yang Diberangkatkan Haji Departed			Jemaah Haji yang Meninggal Dunia Haji Died		
	Laki-Laki Male	Perempuan Female	Jumlah Total	Laki-Laki Male	Perempuan Female	Jumlah Total
(1)	(2)	(3)	(4)	(5)	(6)	(7)
Banjarsari	-	-	-	-	-	-
Banjaranyar	-	-	-	-	-	-
Lakbok	-	-	-	-	-	-
Purwadadi	-	-	-	-	-	-
Pamarican	-	-	-	-	-	-
Cidolog	-	-	-	-	-	-
Cimaragas	-	-	-	-	-	-
Cijeungjing	-	-	-	-	-	-
Cisaga	-	-	-	-	-	-
Tambaksari	-	-	-	-	-	-
Rancah	-	-	-	-	-	-
Rajadesa	-	-	-	-	-	-
Sukadana	-	-	-	-	-	-
Ciamis	-	-	-	-	-	-
Baregbeg	-	-	-	-	-	-
Cikoneng	-	-	-	-	-	-
Sindangkasih	-	-	-	-	-	-
Cihaurbeuti	-	-	-	-	-	-
Sadananya	-	-	-	-	-	-
Cipaku	-	-	-	-	-	-
Jatinagara	-	-	-	-	-	-
Panawangan	-	-	-	-	-	-
Kawali	-	-	-	-	-	-
Lumbung	-	-	-	-	-	-
Panjalu	-	-	-	-	-	-
Sukamantri	-	-	-	-	-	-
Panumbangan	-	-	-	-	-	-
Ciamis	-	-	-	-	-	-

Catatan/Note: Pada tahun 2021 tidak ada pemberangkatan haji karena pandemi Covid-19/In 2021, there is no Hajj departure due to the Covid-19 pandemic

Sumber/Source: Kementerian Agama Kabupaten Ciamis (Urusan Haji)/Ministry of Religious Affairs Ciamis Regency (Hajj Affairs)

Tabel
Table 4.3.5**Jumlah Jemaah Haji yang Kembali ke Kabupaten Ciamis
Dirinci per Kecamatan, 2021**
*Number of Hajj Returned to Ciamis Regency by Subdistrict,
2021*

Kecamatan Subdistrict	Jemaah Haji yang Kembali Hajj Returned		
	Laki-Laki Male	Perempuan Female	Jumlah Total
(1)	(2)	(3)	(4)
Banjarsari	-	-	-
Banjaranyar	-	-	-
Lakbok	-	-	-
Purwadadi	-	-	-
Pamarican	-	-	-
Cidolog	-	-	-
Cimaragas	-	-	-
Cijeungjing	-	-	-
Cisaga	-	-	-
Tambaksari	-	-	-
Rancah	-	-	-
Rajadesa	-	-	-
Sukadana	-	-	-
Ciamis	-	-	-
Baregbeg	-	-	-
Cikoneng	-	-	-
Sindangkasih	-	-	-
Cihaurbeuti	-	-	-
Sadananya	-	-	-
Cipaku	-	-	-
Jatinagara	-	-	-
Panawangan	-	-	-
Kawali	-	-	-
Lumbung	-	-	-
Panjalu	-	-	-
Sukamantri	-	-	-
Panumbangan	-	-	-
Ciamis	-	-	-

Catatan/Note: Pada tahun 2021 tidak ada pemberangkatan haji karena pandemi Covid-19/In 2021, there is no Hajj departure due to the Covid-19 pandemic

Sumber/Source: Kementerian Agama Kabupaten Ciamis (Urusan Haji)/Ministry of Religious Affairs Ciamis Regency (Hajj Affairs)

Tabel
Table 4.3.6**Banyaknya Kejadian Bencana per Kecamatan di Kabupaten Ciamis, 2021**
Number of Disaster by Subdistrict in Ciamis Regency, 2021

Kecamatan Subdistrict	Angin Puting Beliung/Angin Kencang Tornado/Strong Winds	Pergerakan Tanah Ground Movement	Sambaran Petir Lightning Strike	Pohon Tumbang Fallen Tree	Orang Hanyut People Floating
(1)	(2)	(3)	(4)	(5)	(6)
Banjarsari	11	-	-	-	-
Banjarnyar	1	-	1	-	-
Lakbok	7	-	-	-	-
Purwadadi	10	-	-	-	-
Pamarican	20	1	1	-	-
Cidolog	2	-	-	-	-
Cimaragas	1	-	-	-	-
Cijeungjing	6	-	-	4	-
Cisaga	6	2	-	2	-
Tambaksari	6	6	-	-	-
Rancah	13	1	1	-	-
Rajadesa	1	1	-	-	-
Sukadana	9	-	-	-	-
Ciamis	12	-	-	8	-
Baregbeg	1	-	1	1	-
Cikoneng	3	-	-	1	-
Sindangkasih	3	-	-	6	-
Cihaurbeuti	2	-	-	-	-
Sadananya	-	-	-	-	-
Cipaku	5	2	-	2	-
Jatinagara	-	-	-	-	-
Panawangan	2	4	-	-	-
Kawali	2	1	-	-	-
Lumbung	1	1	-	-	-
Panjalu	3	-	-	-	-
Sukamantri	1	-	-	-	-
Panumbangan	3	1	-	-	-
Ciamis	131	20	4	24	-

Lanjutan Tabel/*Continued Table* 4.3.6

Kecamatan <i>Subdistrict</i>	Kekeringan <i>Drought</i>	Kebakaran Hutan/ Lahan <i>Forest/Land Fires</i>	Kebakaran Bangunan <i>Building Fire</i>
(1)	(7)	(8)	(9)
Banjarsari	-	-	3
Banjarnyar	-	-	1
Lakbok	-	-	3
Purwadadi	-	-	1
Pamarican	2	-	1
Cidolog	-	-	3
Cimaragas	-	-	-
Cijeungjing	-	-	1
Cisaga	-	-	4
Tambaksari	-	-	3
Rancah	-	-	1
Rajadesa	-	-	-
Sukadana	-	-	2
Ciamis	-	-	5
Baregbeg	-	-	4
Cikoneng	-	-	1
Sindangkasih	-	-	1
Cihaurbeuti	-	-	1
Sadananya	-	-	1
Cipaku	-	-	2
Jatinagara	-	-	-
Panawangan	-	-	-
Kawali	-	-	2
Lumbung	-	-	1
Panjalu	-	-	1
Sukamantri	-	-	1
Panumbangan	-	-	1
Ciamis	2	-	44

Lanjutan Tabel/Continued Table 4.3.6

Kecamatan Subdistrict	Gempa Earthquake	Tanah Longsor Landslide	Banjir Floods	Bencana Lainnya Other Disaster
(1)	(10)	(11)	(12)	(13)
Banjarsari	-	-	1	8
Banjaranyar	-	2	3	1
Lakbok	-	-	-	-
Purwadadi	-	1	-	-
Pamarican	-	4	1	3
Cidolog	-	2	1	2
Cimaragas	-	2	1	2
Cijeungjing	-	-	-	2
Cisaga	-	6	-	2
Tambaksari	-	3	-	3
Rancah	-	15	-	-
Rajadesa	-	3	-	-
Sukadana	-	5	3	1
Ciamis	-	14	-	6
Baregbeg	-	5	-	2
Cikoneng	-	13	-	4
Sindangkasih	-	9	-	2
Cihaurbeuti	-	7	-	-
Sadananya	-	2	-	3
Cipaku	-	33	2	2
Jatinagara	-	3	-	-
Panawangan	-	16	-	2
Kawali	-	3	-	3
Lumbung	-	2	1	2
Panjalu	-	10	-	1
Sukamantri	-	9	-	2
Panumbangan	-	13	3	1
Ciamis	-	182	16	54

Sumber/Source: Badan Penanggulangan Bencana Daerah Kabupaten Ciamis/Department of Regional Disaster Management in Ciamis Regency

Tabel
Table 4.3.7

**Jumlah Tindak Pidana yang Dilaporkan Menurut
Kepolisian Sektor di Kabupaten Ciamis, 2017-2021**
*Number of Reported Criminal Cases by Subdistrict Police
Office in Ciamis Regency, 2017-2021*

Kecamatan Subdistrict	2017	2018	2019	2020	2021
(1)	(2)	(3)	(4)	(5)	(6)
Banjarsari	8	12	7	9	2
Banjaranyar
Lakbok	2	11	7	5	4
Purwadadi
Pamarican	4	1	2	1	1
Cidolog
Cimaragas	1	2	1	2	-
Cijeungjing	3	3	3	5	3
Cisaga	6	5	0	2	1
Tambaksari
Rancah	1	1	0	0	-
Rajadesa	2	2	1	1	2
Sukadana	1	2	2	1	4
Ciamis	31	30	12	13	4
Baregbeg
Cikoneng	13	7	4	4	2
Sindangkasih
Cihaurbeuti	3	1	1	3	2
Sadananya
Cipaku	7	5	1	1	1
Jatinagara
Panawangan	2	1	5	0	-
Kawali	10	5	4	4	2
Lumbang
Panjalu	2	3	1	1	-
Sukamantri
Panumbangan	3	6	0	3	2
Sat Reskrim Resor Ciamis	318	279	299	200	236
Ciamis	417	376	350	255	266

Catatan/Note: Kecamatan yang tidak tersedia datanya tidak memiliki Polsek, data masih bergabung dengan Polsek terdekat/
Subdistricts for which data are not available do not have a Subdistrict Police Office, the data is still integrated with the
closest Subdistrict Police Office

Sumber/Source: Kepolisian Resor Ciamis/Ciamis District Police Office

Tabel
Table 4.3.8**Jumlah Tindak Pidana yang Diselesaikan Menurut
Kepolisian Sektor di Kabupaten Ciamis, 2017-2021**
**Number of Reported Criminal Cases Cleared by Subdistrict
Police Office in Ciamis Regency, 2017-2021**

Kecamatan Subdistrict	2017	2018	2019	2020	2021
(1)	(2)	(3)	(4)	(5)	(6)
Banjarsari	7	9	7	7	3
Banjaranyar
Lakbok	2	5	6	5	5
Purwadadi
Pamarican	3	3	2	1	1
Cidolog
Cimaragas	3	4	2	2	-
Cijeungjing	3	2	-	5	3
Cisaga	8	4	1	-	-
Tambaksari
Rancah	0	1	-	-	-
Rajadesa	3	1	1	-	2
Sukadana	2	2	2	-	5
Ciamis	13	9	12	8	10
Baregbeg
Cikoneng	8	7	9	3	4
Sindangkasih
Cihaurbeuti	3	1	1	3	2
Sadananya
Cipaku	1	4	1	1	-
Jatinagara
Panawangan	3	1	4	-	-
Kawali	6	4	4	4	2
Lumbung
Panjalu	1	4	1	-	-
Sukamantri
Panumbangan	4	5	-	5	3
Sat Reskrim Resor Ciamis	171	149	169	150	156
Ciamis	296	241	215	222	196

Catatan/Note: Kecamatan yang tidak tersedia datanya tidak memiliki Polsek, data masih bergabung dengan Polsek terdekat/
Subdistricts for which data are not available do not have a Subdistrict Police Office, the data is still integrated with the
closest Subdistrict Police Office

Sumber/Source: Kepolisian Resor Ciamis/Ciamis District Police Office

Tabel 4.3.9
Table

Banyaknya Panti per Kecamatan di Kabupaten Ciamis, 2020
Number of Institution per Subdistrict in Ciamis Regency, 2020

Kecamatan Subdistrict	Panti/LKS Anak		Panti/LKS Lanjut Usia		Panti/LKS Disabilitas	
	Jumlah Total	Jumlah Penghuni (Orang) Number of People	Jumlah Total	Jumlah Penghuni (Orang) Number of People	Jumlah Total	Jumlah Penghuni (Orang) Number of People
(1)	(2)	(3)	(4)	(5)	(6)	(7)
Banjarsari	8	602	-	-	-	-
Banjaranyar	1	34	-	-	-	-
Lakbok	2	-	-	-	-	-
Purwadadi	1	-	-	-	-	-
Pamarican	6	265	1	50	-	-
Cidolog	1	-	-	-	-	-
Cimaragas	2	55	-	-	-	-
Cijeungjing	11	470	-	-	1	20
Cisaga	1	-	1	60	-	-
Tambaksari	-	-	-	-	-	-
Rancah	5	349	-	-	-	-
Rajadesa	9	538	-	-	1	45
Sukadana	2	40	-	-	-	-
Ciamis	11	435	2	72	-	-
Baregbeg	3	92	-	-	1	70
Cikoneng	5	205	-	-	-	-
Sindangkasih	2	90	-	-	-	-
Cihaurbeuti	-	-	-	-	-	-
Sadananya	4	98	-	-	-	-
Cipaku	1	40	-	-	-	-
Jatinagara	3	127	-	-	1	-
Panawangan	4	291	-	-	1	21
Kawali	5	93	-	-	-	52
Lumbung	2	65	-	-	-	-
Panjalu	6	225	-	-	1	63
Sukamantri	-	-	-	-	-	-
Panumbangan	3	-	2	100	-	-
Ciamis	98	4 114	6	282	6	271

Lanjutan Tabel/Continued Table 4.3.9

Kecamatan Subdistrict	Panti/LKS Psikotik		Panti/LKS Tuna Susila		Panti/LKS Rehabilitasi NAPZA	
	Jumlah Total	Jumlah Penghuni (Orang) Number of People	Jumlah Total	Jumlah Penghuni (Orang) Number of People	Jumlah Total	Jumlah Penghuni (Orang) Number of People
(1)	(2)	(3)	(4)	(5)	(6)	(7)
Banjarsari	1	15	-	-	-	-
Banjaranyar	-	-	-	-	-	-
Lakbok	1	10	-	-	-	-
Purwadadi	-	-	-	-	-	-
Pamarican	-	-	-	-	-	-
Cidolog	-	-	-	-	-	-
Cimaragas	-	-	-	-	-	-
Cijeungjing	1	10	-	-	1	14
Cisaga	-	-	-	-	-	-
Tambaksari	-	-	-	-	-	-
Rancah	-	-	-	-	-	-
Rajadesa	-	-	-	-	-	-
Sukadana	-	-	-	-	-	-
Ciamis	-	-	-	-	-	-
Baregbeg	-	-	-	-	-	-
Cikoneng	-	-	-	-	-	-
Sindangkasih	-	-	-	-	-	-
Cihaurbeuti	-	-	-	-	2	90
Sadananya	-	-	-	-	-	-
Cipaku	-	-	-	-	-	-
Jatinagara	-	-	-	-	-	-
Panawangan	1	17	-	-	-	-
Kawali	-	-	-	-	-	-
Lumbang	-	-	-	-	-	-
Panjalu	-	-	-	-	1	22
Sukamantri	-	-	-	-	-	-
Panumbangan	-	-	-	-	2	85
Ciamis	4	52	-	-	6	211

Sumber/Source: Dinas Sosial Kabupaten Ciamis/Department of Social Ciamis Regency

Tabel
Table 4.3.10

Banyaknya Kelompok Kesenian per Kecamatan di Kabupaten Ciamis, 2021
Number of Art Group per Subdistrict in Ciamis Regency, 2021

Kecamatan Subdistrict	Degung	Jaipong	Genjring Qosidah	Calung	Reog
(1)	(2)	(3)	(4)	(5)	(6)
Banjarsari
Banjaranyar
Lakbok
Purwadadi
Pamarican
Cidolog
Cimaragas
Cijeungjing
Cisaga
Tambaksari
Rancah
Rajadesa
Sukadana
Ciamis
Baregbeg
Cikoneng
Sindangkasih
Cihaurbeuti
Sadananya
Cipaku
Jatinagara
Panawangan
Kawali
Lambung
Panjalu
Sukamantri
Panumbangan
Ciamis

Lanjutan Tabel/Continued Table 4.3.10

Kecamatan Subdistrict	Pencak Silat	Wayang Golek	Wayang Kulit	Kacapi Suling	Sintren
(1)	(7)	(8)	(9)	(10)	(11)
Banjarsari
Banjarnyar
Lakbok
Purwadadi
Pamarican
Cidolog
Cimaragas
Cijeungjing
Cisaga
Tambaksari
Rancah
Rajadesa
Sukadana
Ciamis
Baregbeg
Cikoneng
Sindangkasih
Cihaurbeuti
Sadananya
Cipaku
Jatinagara
Panawangan
Kawali
Lumbang
Panjalu
Sukamantri
Panumbangan
Ciamis

Lanjutan Tabel/*Continued Table* 4.3.10

Kecamatan <i>Subdistrict</i>	Sandiwara	Kuda Renggong	Orkes Dangdut	Tarling	Organ Tunggal
(1)	(12)	(13)	(14)	(15)	(16)
Banjarsari
Banjaranyar
Lakbok
Purwadadi
Pamarican
Cidolog
Cimaragas
Cijeungjing
Cisaga
Tambaksari
Rancah
Rajadesa
Sukadana
Ciamis
Baregbeg
Cikoneng
Sindangkasih
Cihaurbeuti
Sadananya
Cipaku
Jatinagara
Panawangan
Kawali
Lumbang
Panjalu
Sukamantri
Panumbangan
Ciamis

Sumber/*Source*: Dinas Pariwisata dan Kebudayaan Kabupaten Ciamis/ *Department of Tourism and Culture Ciamis Regency*

4.4 KEMISKINAN POVERTY

Tabel 4.4.1 Garis Kemiskinan, Jumlah, dan Persentase Penduduk Miskin di Kabupaten Ciamis, 2014–2021
Poverty Line, Number, and Percentage of Poor People in Ciamis Regency, 2014–2021

Tahun Year	Garis Kemiskinan (rupiah/kapita/bulan) Poverty Line (rupiah/capita/month)	Jumlah Penduduk Miskin (ribu) Number of Poor People (thousand)	Persentase Penduduk Miskin Percentage of Poor People
(1)	(2)	(3)	(4)
2014	283 227	130,0	8,38
2015	296 647	104,87	8,98
2016	319 150	98,77	8,42
2017	334 038	96,76	8,20
2018	357 382	85,72	7,22
2019	363 750	79,41	6,65
2020	378 108	91,39	7,62
2021	389 676	96,60	7,97

Sumber/Source: BPS, Survei Sosial Ekonomi Nasional Maret/BPS-Statistics Indonesia, March National Socioeconomic Survey

Tabel
Table 4.4.2

Indeks Kedalaman Kemiskinan dan Indeks Keparahan Kemiskinan di Kabupaten Ciamis, 2014–2021
Poverty Gap Index and Poverty Severity Index in Ciamis Regency, 2014–2021

Tahun Year	Indeks Kedalaman Kemiskinan <i>Poverty Gap Index</i>	Indeks Keparahan Kemiskinan <i>Poverty Severity Index</i>
(1)	(2)	(3)
2014	1,38	0,31
2015	1,31	0,30
2016	1,17	0,27
2017	1,22	0,27
2018	1,18	0,26
2019	0,76	0,14
2020	0,92	0,16
2021	0,88	0,15

Sumber/Source: BPS, Survei Sosial Ekonomi Nasional Maret/BPS-Statistics Indonesia, March National Socioeconomic Survey

BAB
Chapter

05

PERTANIAN, KEHUTANAN, PETERNAKAN DAN PERIKANAN

AGRICULTURE, FORESTRY,
LIVESTOCK AND FISHERY

Produksi tanaman sayuran semusim
TERBESAR di Kabupaten Ciamis
adalah tanaman **JAMUR**



The **LARGEST** seasonal vegetable crop
production in Ciamis Regency is
MUSHROOM

Luas
Area

4.830 Ha

Produksi
Production

42.796 Kuintal

Produksi peternakan
TERBESAR di Kabupaten Ciamis
adalah **AYAM PEDAGING**

Produksi
Production

138.718.459 KG

The **LARGEST** livestock
production in Ciamis Regency is
CHICKEN



PENJELASAN TEKNIS

1. Lahan sawah adalah lahan pertanian yang berpetak-petak dan dibatasi oleh pematang (galangan), saluran untuk menahan/ menyalurkan air, yang biasanya ditanami padi sawah tanpa memandang dari mana diperoleh atau status lahan tersebut. Lahan yang dimaksud termasuk lahan yang terdaftar di Pajak Bumi Bangunan, luran Pembangunan Daerah, lahan bengkok, lahan serobotan, lahan rawa yang ditanami padi dan lahan bekas tanaman tahunan yang telah dijadikan sawah, baik yang ditanami padi, palawija atau tanaman semusim lainnya.
2. Tegal/Kebun adalah lahan pertanian bukan sawah (lahan kering) yang ditanami tanaman semusim atau tahunan dan terpisah dengan halaman sekitar rumah serta penggunaannya tidak berpindah pindah.
3. Ladang/Huma adalah lahan pertanian bukan sawah (lahan kering) yang biasanya ditanami tanaman semusim dan penggunaannya hanya semusim atau dua musim, kemudian akan ditinggalkan bila sudah tidak subur lagi (berpindah-pindah). Kemungkinan lahan ini beberapa tahun kemudian akan dikerjakan kembali jika sudah subur.

TECHNICAL NOTES

1. *Paddy field is agricultural land that separated by small dykes to resist water, where the main crop is usually planted with paddy without considering where it is obtained or the status of the land. It includes the land that is registered at land income tax office, regional development contribution, 'bengkok' land, illegal ownership, swamps for rice cultivation, and annual crop land mark that has been used as rice field, whether planted with paddy, secondary crops or the other seasonal crops.*
2. *Dry field/Garden is an dryland (unirrigated land) which is planted with seasonal or annual crops and separated from the yard around the house without shifting.*
3. *Unirrigated agricultural field/ shifting cultivation land is dryland (unirrigated land) that usually is cultivated for seasonal crops and utilized only for one or two seasons, then it will be abandoned when it is no longer fertile (shifting). It is possible that this land will be used again in a few years if it has been fertile.*
4. *Temporarily unused land is land that is regularly used but temporarily (more than a year but less or equal than two years) is unused, it includes paddy field that*

4. Lahan yang sementara tidak diusahakan adalah lahan yang biasanya diusahakan tetapi untuk sementara (lebih dari 1 (satu) tahun tetapi kurang dari atau sama dengan 2 (dua) tahun) tidak diusahakan, termasuk lahan sawah yang tidak diusahakan selama lebih dari 2 (dua) tahun.
5. Data pokok tanaman pangan yang dikumpulkan adalah luas panen dan produktivitas (hasil per hektar). Produksi tanaman pangan merupakan hasil perkalian antara luas panen dengan produktivitas. Pengumpulan data luas panen dilakukan setiap bulan dengan pendekatan area kecamatan di seluruh wilayah Indonesia. Pengumpulan data produktivitas dilakukan melalui pengukuran langsung pada plot ubinan berukuran 2½ m x 2½ m. Pengumpulan data produktivitas dilakukan setiap subround (empat bulanan) pada waktu panen petani.
6. Data produksi padi dan palawija yang disajikan adalah dalam kualitas: gabah kering giling (padi), pipilan kering (jagung), biji kering (kedelai dan kacang tanah), dan umbi basah (ubi kayu dan ubi jalar).
7. Tanaman sayuran dan buah-buahan semusim. Tanaman buah-buahan tahunan adalah tanaman *is not cultivated more than two years.*
5. *The main food crops data collected consists of harvested area and productivity (yield per hectare). Food crops production is generated by harvested area multiplied by productivity. The harvested area data is collected every month using sub district area approach in all sub district in Indonesia. The productivity data collection is conducted by a direct measurement in 2½m x 2½m crop cutting plot. The productivity measurement is conducted in every subround (four monthly) at the time when farmers are harvesting their crops.*
6. *Production of paddy and secondary crops data are presented in the form of: dry unhusked rice (paddy), dry loose maize (maize), dry shells crops (soybeans and peanuts), and fresh roots (cassava and sweet potatoes).*
7. *Seasonal vegetable and fruit plants. Seasonal vegetable plants are plants which are the sources of vitamin, mineral salt, etc, consumed from the part of the plant in the form of leaf, flower, fruit, and root with the age of less than one year. Seasonal fruit plants are plants which are the sources of vitamin, mineral salt, etc, consumed from the part of the plant in the form of fruits. These plants are creeps with*

sumber vitamin, garam mineral, dan lain-lain yang dikonsumsi dari bagian tanaman yang berupa buah dan merupakan tanaman tahunan. Tanaman buah-buahan semusim adalah tanaman sumber vitamin, garam mineral, dan lain-lain yang dikonsumsi dari bagian tanaman yang berupa buah, berumur kurang dari satu tahun, tidak berbentuk pohon/rumpun tetapi menjalar dan berbatang lunak.

8. Tanaman buah-buahan dan sayuran tahunan. Tanaman buah-buahan tahunan adalah tanaman sumber vitamin, garam mineral, dan lain-lain yang dikonsumsi dari bagian tanaman yang berupa buah dan merupakan tanaman tahunan. Tanaman sayuran tahunan adalah tanaman sumber vitamin, garam mineral, dan lain-lain yang dikonsumsi dari bagian tanaman yang berupa daun dan atau buah yang berumur lebih dari satu tahun.
9. Tanaman biofarmaka adalah tanaman yang bermanfaat untuk obat-obatan, kosmetik, dan kesehatan yang dikonsumsi atau digunakan dari bagian-bagian tanaman seperti daun, batang, buah, umbi (rimpang) ataupun akar.
10. Tanaman hias adalah tanaman yang mempunyai nilai keindahan

the age of less than one year.

8. *Annual fruit and vegetable plants. Annual fruit plants are plants which are the sources of vitamin, contained mineral salt, etc, consumed from the part of plant in the form of fruit and more than one year of age. Annual vegetable plants are plants which are the sources of vitamin, contained mineral salt, etc, consumed from the part of the plant in the form of vegetable and more than one year of age.*
9. *Medicinal plants are plants which are useful for medicine. it is consumed from part of the plant such as leaf, flower, fruit, tuber, and root.*
10. *Ornamental plants are plants which have a beauty value, either in shape, colour of leaf or crown of flower, and they are often used as a yard decorator.*
11. *Harvested area of horticulture is area which vegetable, fruit, medicinal and ornamental plant of crop harvested during the period of report.*
12. *Harvested area of vegetables is area of entirely plant harvested/ demolished and plant harvested several times/undemolished. Entirely plants harvested/ demolished are plants usually*

baik bentuk, warna daun, tajuk maupun bunganya, sering digunakan untuk penghias pekarangan dan lain sebagainya.

11. Luas panen tanaman hortikultura adalah luas tanaman sayuran, buah- buahan, biofarmaka, dan tanaman hias yang diambil hasilnya/dipanen pada periode pelaporan.

12. Luas panen untuk tanaman sayuran adalah luas tanaman yang dipanen sekaligus/habis/ dibongkar dan luas tanaman yang dipanen berkali-kali (lebih dari satu kali)/belum habis. Tanaman yang dipanen sekaligus/ habis/ dibongkar adalah tanaman yang sehabis panen langsung dibongkar/dicabut, terdiri dari bawang merah, bawang putih, bawang daun, kentang, kol/ kubis, kembang kol, petsai/sawi, wortel, lobak, dan kacang merah. Tanaman yang dipanen berkali-kali (lebih dari satu kali)/belum habis adalah tanaman yang pemanenannya lebih dari satu kali dan biasanya dibongkar apabila panen terakhir sudah tidak memadai lagi, terdiri dari: kacang panjang, cabe besar, cabe rawit, jamur, tomat, terung, buncis, ketimun, labu siam, kangkung, bayam, melon, semangka, dan blewah.

13. Produksi hortikultura adalah hasil

harvested once and demolished to be substituted by other plants, consisting of: shallots, garlic, leeks, potato, cabbage, cauli flower, mustard green, carrots, chinese radish, and red kidney beans. Plants harvested several times/ undemolished are plants usually harvested more than once and demolished in the case that the last harvest was economically not profitable. They consist of : yard long beans, chili, small chili, mushroom, tomatoes, egg plant, french beans, cucumber, pumpkin/ chajota, swamp cabbage, spinach, melon, watermelon, and blewah.

13. *Horticulture production is the standard production quantity form of vegetable, fruit, medicinal and ornamental plant based on harvested area/the number of production plants reported monthly/quarterly.*

menurut bentuk produk dari setiap tanaman sayuran, buah-buahan, biofarmaka dan tanaman hias yang diambil berdasarkan luas yang dipanen/tanaman yang menghasilkan pada bulan/triwulan laporan.

<https://ciamiskab.bps.go.id>

ULASAN

DESCRIPTION

Pertanian di Indonesia merupakan salah satu sektor kunci perekonomian Indonesia. Meskipun kontribusi sektor pertanian terhadap produk domestik bruto nasional telah menurun secara signifikan dalam setengah abad terakhir, saat ini sektor pertanian masih memberikan pendapatan bagi sebagian besar rumah tangga Indonesia. Pembangunan ekonomi pada sektor pertanian merupakan hal sangat penting untuk mewujudkan tujuan pembangunan nasional di bidang pertanian, yaitu peningkatan produksi pangan terutama menuju pencapaian surplus beras, stabilisasi harga pangan, pemantapan penganeekaragaman pangan berbasis sumberdaya lokal, perlindungan dan pemberdayaan petani; serta peningkatan kesejahteraan petani.

Upaya yang sudah dijalankan pemerintah ke arah itu adalah dengan menerapkan program intensifikasi, ekstensifikasi, diversifikasi dan rehabilitasi.

Hortikultura

Pada tahun 2020, produksi tanaman sayuran semusim terbesar adalah jamur yaitu sebanyak 42.796 kwintal. Sementara itu produksi buah-buahan didominasi oleh pisang sebesar 777.001 kwintal. Untuk tanaman biofarmaka, produksi terbesar adalah kapulaga sebanyak 5.427.516 kg disusul oleh kencur sebanyak 572.814kg.

Agriculture in Indonesia is one of the key sectors of the Indonesian economy. Although the contribution of the agricultural sector to the national gross domestic product has declined significantly in the last half century, currently the agricultural sector still provides income for most Indonesian households. Economic development in the agricultural sector is very important to realize the national development goals in agriculture, namely increasing food production especially towards achieving rice surpluses, stabilizing food prices, strengthening food diversification based on local resources, protecting and empowering farmers; and improving farmers' welfare.

Efforts that have been carried out by the government in that direction are by implementing intensification, extensification, diversification and rehabilitation programs.

Horticulture

In 2020, the largest seasonal vegetable crop production is mushroom, which is 42.796 quintals. Meanwhile, fruit production is dominated by bananas at 777.001 quintals. For biopharmaca plants, the largest production was cardamom at 5.427.516 kg, followed by galangal at 582.814 kg.

Tanaman Pangan

Pada tahun 2020, produksi tanaman pangan selain padi di Kabupaten Ciamis didominasi oleh produksi jagung sebanyak 45.433,18 Ton.

Peternakan

Jenis ternak yang diusahakan di Kabupaten Ciamis berupa ternak besar, ternak kecil, dan unggas. Pada tahun 2020, jumlah ternak sapi potong sebanyak 10.195 ekor, kuda 85 ekor, kerbau 2.854 ekor, kambing 136.524 ekor, dan domba 197.912 ekor.

Unggas yang dipelihara adalah jenis ayam petelur, ayam pedaging campuran, ayam buras, dan itik. Jumlah ayam petelur 2.262.488 ekor, ayam pedaging campuran 105.705.474 ekor, ayam buras 1.500.452 ekor dan itik 175.029 ekor.

Pada tahun 2020, produksi daging ternak terbesar adalah sapi sebanyak 1.219.115 kg. Sedangkan produksi daging unggas terbesar adalah ayam ras sebanyak 45.281.000 kg.

Food Crops

In 2020, production of food crops other than rice in Ciamis Regency is dominated by corn production of 45.433,18 tons.

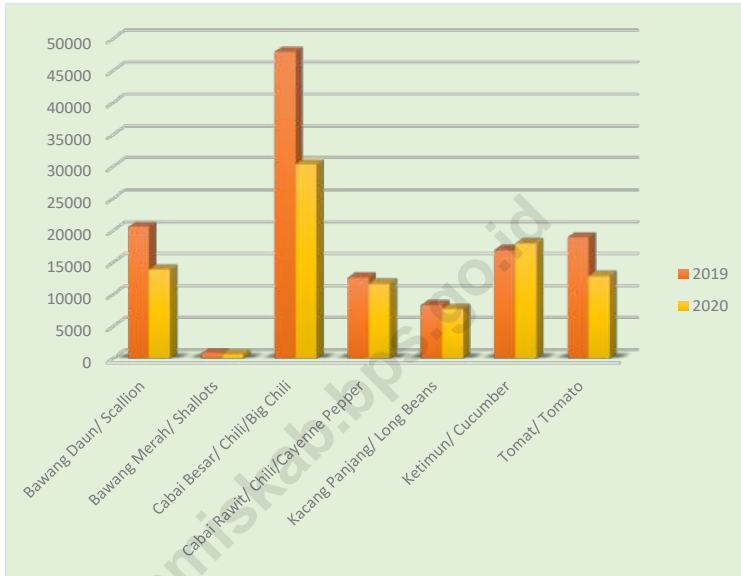
Livestock

The types of livestock cultivated in Ciamis Regency are large livestock, small livestock, and poultry. In 2020, the number of beef cattle was 10.195, 85 horses, 2.584 buffalo, 136.524 goats, and 197.912 sheep.

The poultry that are reared are layers, mixed broilers, domestic chickens and ducks. There were 2.262.488 laying hens, 105.705.474 mixed broilers, 1.500.452 domestic chickens and 175.029 ducks.

In 2020, the largest livestock meat production is beef cattle at 1.219.115 kg. Meanwhile, the largest production of poultry meat is chicken with a total of 45.281.000 kg.

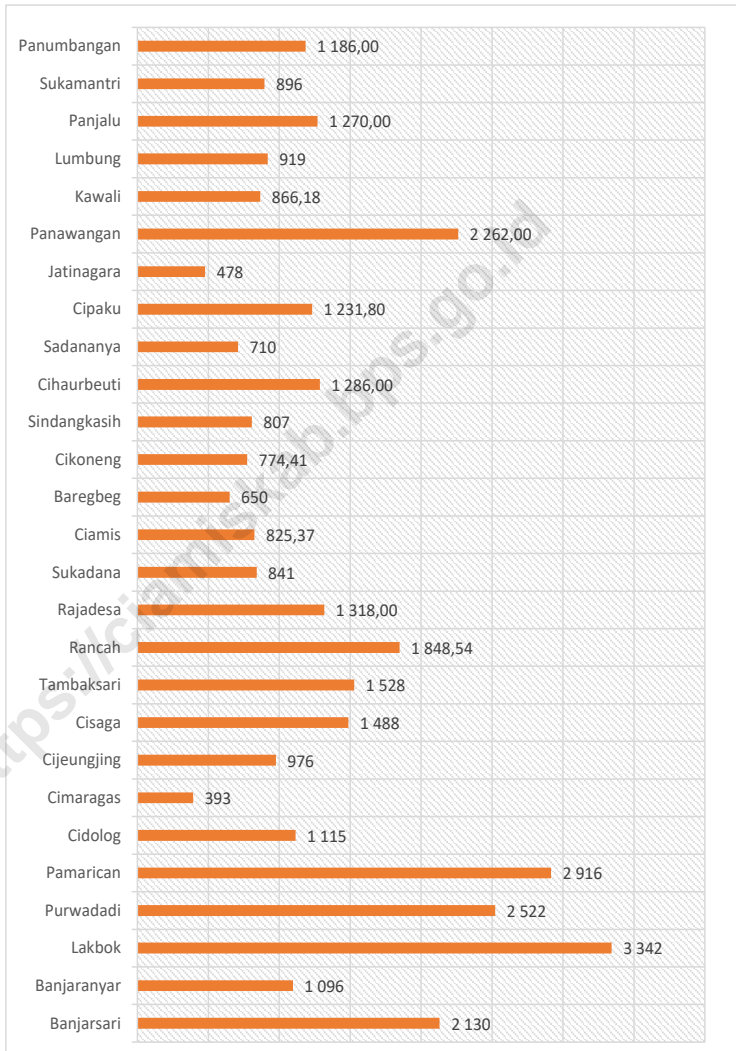
Gambar 5.1 **Produksi Tanaman Sayuran, 2019 dan 2020**
Figures **Production of Vegetables, 2019 and 2020**



Sumber/Source : BPS, Statistik Pertanian Hortikultura SPH-SBS/BPS-Statistics Indonesia, Agricultural Statistic for Horticulture SPH-SBS

Gambar 5.2
Figures

Luas Lahan Sawah Menurut Kecamatan (Ha), 2021
Ricefield Area by Subdistrict (Ha), 2021



Sumber/Source : Dinas Pertanian dan Ketahanan Pangan Kabupaten Ciamis/Department Of Agriculture and Food Security Ciamis Regency

**5.1 HORTIKULTURA
HORTICULTURE**

Tabel 5.1.1 Luas Panen Tanaman Sayuran Menurut Kecamatan dan Jenis Tanaman di Kabupaten Ciamis (ha), 2019 dan 2020
Table 5.1.1 Harvested Area of Vegetables by Subdistrict and Kind of Plant in Ciamis Regency (ha), 2019 and 2020

Kecamatan Subdistrict	Bawang Merah Shallot		Cabai Besar Chili/Big Chili	
	2019	2020*	2019	2020*
(1)	(2)	(3)	(4)	(5)
Banjarsari	-	-	11	7
Banjaranyar	-	-	-	2
Lakbok	-	-	5	5
Purwadadi	-	-	-	1
Pamarican	-	1	3	3
Cidolog	-	2	-	-
Cimaragas	-	-	-	-
Cijeungjing	-	-	3	2
Cisaga	-	-	-	-
Tambaksari	-	-	-	-
Rancah	-	-	-	-
Rajadesa	-	-	1	1
Sukadana	-	-	-	1
Ciamis	-	-	8	6
Baregbeg	-	-	5	2
Cikoneng	-	-	2	-
Sindangkasih	-	-	6	5
Cihaurbeuti	-	-	46	16
Sadananya	-	-	-	-
Cipaku	1	2	-	3
Jatinagara	-	-	-	6
Panawangan	4	5	15	17
Kawali	-	-	1	4
Lumbung	-	-	7	6
Panjalu	-	-	75	36
Sukamantri	9	1	207	93
Panumbangan	-	-	156	82
Ciamis	14	11	551	298

Lanjutan Tabel/*Continued Table* 5.1.1

Kecamatan Subdistrict	Cabai Rawit Chili/Cayenne Pepper		Kentang Potato	
	2019	2020*	2019	2020*
(1)	(2)	(3)	(4)	(5)
Banjarsari	6	13	-	-
Banjaranyar	2	3	-	-
Lakbok	3	3	-	-
Purwadadi	2	4	-	-
Pamarican	-	1	-	-
Cidolog	2	4	-	-
Cimaragas	-	1	-	-
Cijeungjing	3	2	-	-
Cisaga	6	-	-	-
Tambaksari	6	5	-	-
Rancah	3	1	-	-
Rajadesa	4	2	-	-
Sukadana	1	1	-	-
Ciamis	18	13	-	-
Baregbeg	4	4	-	-
Cikoneng	1	1	-	-
Sindangkasih	2	1	-	-
Cihaurbeuti	15	12	-	-
Sadananya	-	-	-	-
Cipaku	8	5	-	-
Jatinagara	4	3	-	-
Panawangan	12	12	-	-
Kawali	4	-	-	-
Lumbung	2	3	-	-
Panjalu	-	-	-	-
Sukanantri	41	17	-	-
Panumbangan	10	3	-	-
Ciamis	159	114	-	-

Lanjutan Tabel/Continued Table 5.1.1

Kecamatan Subdistrict	Kubis Cabbage		Tomat Tomato	
	2019	2020 ^x	2019	2020 ^x
(1)	(2)	(3)	(4)	(5)
Banjarsari	-	-	-	-
Banjaranyar	-	-	-	-
Lakbok	-	-	-	-
Purwadadi	-	-	-	-
Pamarican	-	-	1	-
Cidolog	-	-	3	4
Cimaragas	-	-	-	-
Cijeungjing	-	-	-	-
Cisaga	-	-	-	-
Tambaksari	-	-	6	6
Rancah	-	-	-	-
Rajadesa	-	1	-	1
Sukadana	-	-	1	-
Ciamis	-	-	8	9
Baregbeg	-	-	5	1
Cikoneng	-	-	-	-
Sindangkasih	-	-	5	1
Cihaurbeuti	11	4	18	15
Sadananya	-	-	1	-
Cipaku	-	-	5	3
Jatinagara	-	-	4	2
Panawangan	-	-	7	14
Kawali	-	-	2	-
Lumbung	-	-	6	7
Panjalu	-	-	-	-
Sukamantri	32	32	37	18
Panumbangan	-	-	-	-
Ciamis	43	37	109	81

Lanjutan Tabel/*Continued Table 5.1.1*

Kecamatan Subdistrict	Bawang Putih Garlic		Bawang Daun Scallion		Kacang Panjang Long Beans	
	2019	2020 ^x	2019	2020 ^x	2019	2020 ^x
(1)	(14)	(15)	(16)	(17)	(18)	(19)
Banjarsari	-	-	-	-	18	8
Banjaranyar	-	-	-	-	11	6
Lakbok	-	-	-	-	11	8
Purwadadi	-	-	-	-	-	6
Pamarican	-	-	1	1	1	1
Cidolog	-	-	1	2	3	1
Cimaragas	-	-	-	-	-	-
Cijeungjing	-	-	-	-	7	3
Cisaga	-	-	-	-	-	-
Tambaksari	-	-	14	7	9	6
Rancah	-	-	-	-	-	-
Rajadesa	-	-	-	1	-	3
Sukadana	-	-	2	3	-	-
Ciamis	-	-	10	12	6	8
Baregbeg	-	-	10	5	5	2
Cikoneng	-	-	15	8	-	1
Sindangkasih	-	-	8	-	2	-
Cihaurbeuti	-	-	2	9	8	10
Sadananya	-	-	8	6	-	2
Cipaku	-	-	25	28	7	4
Jatinagara	-	-	8	10	-	2
Panawangan	-	-	25	32	14	19
Kawali	-	-	7	5	4	2
Lumbung	-	-	15	10	-	-
Panjalu	-	-	9	-	-	-
Sukamantri	3	-	47	13	-	-
Panumbangan	-	-	8	10	-	-
Ciamis	3	-	215	162	106	92

Sumber/*Source*: BPS, Statistik Pertanian Hortikultura SPH-SBS/BPS-Statistics Indonesia, *Agricultural Statistic for Horticulture SPH-SBS*

Tabel 5.1.2 **Produksi Tanaman Sayuran Menurut Kecamatan dan Jenis Tanaman di Kabupaten Ciamis (kuintal), 2019 dan 2020**
Production of Vegetables by Subdistrict and Kind of Plant in Ciamis Regency (quintal), 2019 and 2020

Kecamatan Subdistrict	Bawang Merah Shallot		Cabai Besar Chili/Big Chili	
	2019	2020*	2019	2020*
(1)	(2)	(3)	(4)	(5)
Banjarsari	-	-	731	769
Banjaranyar	-	-	-	167
Lakbok	-	-	227	404
Purwadadi	-	-	-	405
Pamarican	-	10	225	214
Cidolog	-	80	-	-
Cimaragas	-	-	-	-
Cijeungjing	-	-	343	162
Cisaga	-	-	-	-
Tambaksari	-	-	-	-
Rancah	-	-	-	-
Rajadesa	-	-	120	108
Sukadana	-	-	-	171
Ciamis	-	-	1 075	1 010
Baregbeg	-	-	385	75
Cikoneng	-	-	170	-
Sindangkasih	-	-	530	426
Cihaurbeuti	-	-	4 500	1 900
Sadananya	-	-	-	-
Cipaku	55	190	-	320
Jatinagara	-	-	-	719
Panawangan	310	350	1 506	2 460
Kawali	-	-	100	665
Lumbung	-	-	804	588
Panjalu	-	-	10 000	3 706
Sukamantri	512	60	13 660	9 956
Panumbangan	-	-	13 610	6 150
Ciamis	877	690	47 986	30 375

Lanjutan Tabel/Continued Table 5.1.2

Kecamatan Subdistrict	Cabai Rawit Chili/Cayenne Pepper		Kentang Potato	
	2019	2020 ^x	2019	2020 ^x
(1)	(2)	(3)	(4)	(5)
Banjarsari	171	1 021	-	-
Banjarnyar	114	421	-	-
Lakbok	100	195	-	-
Purwadadi	144	543	-	-
Pamarican	-	50	-	-
Cidolog	158	234	-	-
Cimaragas	-	190	-	-
Cijeungjing	278	156	-	-
Cisaga	346	-	-	-
Tambaksari	672	418	-	-
Rancah	133	70	-	-
Rajadesa	878	284	-	-
Sukadana	148	126	-	-
Ciamis	1 819	1 367	-	-
Baregbeg	285	574	-	-
Cikoneng	65	110	-	-
Sindangkasih	110	95	-	-
Cihaurbeuti	975	1 522	-	-
Sadananya	-	-	-	-
Cipaku	556	533	-	-
Jatinagara	304	7	-	-
Panawangan	641	1 712	-	-
Kawali	442	-	-	-
Lumbung	272	229	-	-
Panjalu	-	-	-	-
Sukamantri	3 470	1 536	-	-
Panumbangan	595	310	-	-
Ciamis	12 676	11 703	-	-

Lanjutan Tabel/Continued Table 5.1.2

Kecamatan Subdistrict	Kubis Cabbage		Tomat Tomato	
	2019	2020*	2019	2020*
(1)	(2)	(3)	(4)	(5)
Banjarsari	-	-	-	-
Banjaranyar	-	-	-	-
Lakbok	-	-	-	-
Purwadadi	-	-	-	-
Pamarican	-	-	110	-
Cidolog	-	-	464	278
Cimaragas	-	-	-	-
Cijeungjing	-	-	-	-
Cisaga	-	-	-	-
Tambaksari	-	-	519	535
Rancah	-	-	-	-
Rajadesa	-	180	-	160
Sukadana	-	-	70	-
Ciamis	-	-	1 278	1 184
Baregbeg	-	-	540	245
Cikoneng	-	-	-	-
Sindangkasih	-	-	610	148
Cihaurbeuti	1 388	375	2 861	2 281
Sadananya	-	-	110	-
Cipaku	-	-	490	410
Jatinagara	-	-	294	316
Panawangan	-	-	840	2 430
Kawali	-	-	246	-
Lumbung	-	-	829	720
Panjalu	-	-	-	-
Sukamantri	4 900	6 305	9 700	4 203
Panumbangan	-	-	-	-
Ciamis	6 288	6 860	18 961	12 910

Lanjutan Tabel/Continued Table 5.1.2

Kecamatan Subdistrict	Bawang Putih Garlic		Bawang Daun Scallion		Kacang Panjang Long Beans	
	2019	2020 ^x	2019	2020 ^x	2019	2020 ^x
(1)	(14)	(15)	(16)	(17)	(18)	(19)
Banjarsari	-	-	-	-	1 068	611
Banjaranyar	-	-	-	-	1 395	327
Lakbok	-	-	-	-	659	484
Purwadadi	-	-	-	-	-	528
Pamarican	-	-	72	71	80	100
Cidolog	-	-	75	156	165	100
Cimaragas	-	-	-	-	-	-
Cijeungjing	-	-	-	-	497	122
Cisaga	-	-	-	-	-	-
Tambaksari	-	-	799	382	735	422
Rancah	-	-	-	-	-	-
Rajadesa	-	-	-	78	-	160
Sukadana	-	-	168	296	-	-
Ciamis	-	-	932	1 061	733	813
Baregbeg	-	-	480	395	240	168
Cikoneng	-	-	1 090	575	-	60
Sindangkasih	-	-	1 040	-	220	-
Cihaurbeuti	-	-	210	672	744	989
Sadananya	-	-	662	487	-	110
Cipaku	-	-	2 480	2 366	445	395
Jatinagara	-	-	859	1 340	-	273
Panawangan	-	-	2 240	2 700	1 000	2 015
Kawali	-	-	560	480	402	97
Lumbung	-	-	1 309	910	-	-
Panjalu	-	-	970	-	-	-
Sukamantri	20	-	5 940	1 000	-	-
Panumbangan	-	-	745	915	-	-
Ciamis	20	-	20 631	13 884	8 383	7 774

Sumber/Source: BPS, Statistik Pertanian Hortikultura SPH-SBS/BPS-Statistics Indonesia, Agricultural Statistic for Horticulture SPH-SBS

Tabel
Table 5.1.3

Luas Panen Tanaman Sayuran dan Buah-buahan Semusim Menurut Jenis Tanaman di Kabupaten Ciamis (ha), 2017–2020
Harvested Area of Seasonal Vegetables and Fruits by Kind of Plant in Ciamis Regency (ha), 2017–2020

Jenis Tanaman Kind of Plants	2017	2018	2019	2020 ^x
(1)	(2)	(3)	(4)	(5)
Sayuran/Vegetables:				
Bawang Daun/ Scallion	...	215	215	162
Bawang Merah/ Shallots	...	7	14	11
Bawang Putih/ Garlic	...	-	3	-
Bayam/ Spinach	...	95	88	82
Blewah/ Blewah	...	-	-	-
Buncis/ String Bean	...	78	70	75
Cabai Besar/ Chili/Big Chili	...	517	551	298
Cabai Rawit/ Chili/Cayenne Pepper	...	240	159	114
Jamur/ Mushrooms	...	1 240	3 570	4 830
Kacang Merah/ Red Beans	...	19	4	3
Kacang Panjang/ Long Beans	...	128	106	92
Kangkung/ Water Spinach	...	134	118	113
Kembang Kol/ Cauliflower	...	5	11	1
Kentang/ Potato	...	-	-	-
Ketimun/ Cucumber	...	212	159	157
Kubis/ Cabbage	...	39	43	37
Labu Siam/ Chayote	...	4	13	15
Lobak/ Radish	...	-	-	-
Paprika/ Bell Pepper	...	-	-	-
Petsai/Sawi/ Chinese Cabbage/ Mustard Green	...	45	87	56
Terung/ Eggplant	...	79	48	62
Tomat/ Tomato	...	90	109	81
Wortel/ Carrot	...	-	-	-
Buah–buahan/Fruits:				
Melon/ Melon	...	-	1	1
Semangka/ Watermelon	...	-	-	-
Stroberi/ Strawberry	...	-	-	2

Catatan/Note: ^xAngka Sementara (ASEM)/Preliminary Figures

Sumber/Source: BPS, Statistik Pertanian Hortikultura SPH-SBS/BPS-Statistics Indonesia, Agricultural Statistic for Horticulture SPH-SBS

Tabel
Table 5.1.4

**Produksi Tanaman Sayuran dan Buah-buahan Semusim
Menurut Jenis Tanaman di Kabupaten Ciamis (kuintal),
2017–2020**

*Production of Seasonal Vegetables and Fruits by Kind of
Plant in Ciamis Regency (quintal), 2017–2020*

Jenis Tanaman Kind of Plants	2017	2018	2019	2020 ^x
(1)	(2)	(3)	(4)	(5)
Sayuran/Vegetables:				
Bawang Daun/ <i>Scallion</i>	...	17 897	20 631	13 884
Bawang Merah/ <i>Shallots</i>	...	600	877	690
Bawang Putih/ <i>Garlic</i>	...	-	20	-
Bayam/ <i>Spinach</i>	...	4 463	3 741	2 667
Blewah/ <i>Blewah</i>	...	-	-	-
Buncis/ <i>String Bean</i>	...	7 315	7 422	8 524
Cabai Besar/ <i>Chili/Big Chili</i>	...	59 809	47 986	30 375
Cabai Rawit/ <i>Chili/Cayenne Pepper</i>	...	19 860	12 676	11 703
Jamur/ <i>Mushrooms</i>	...	8 027	18 347	42 796
Kacang Merah/ <i>Red Beans</i>	...	830	240	90
Kacang Panjang/ <i>Long Beans</i>	...	8 715	8 383	7 774
Kangkung/ <i>Water Spinach</i>	...	15 228	14 345	11 324
Kembang Kol/ <i>Cauliflower</i>	...	375	747	90
Kentang/ <i>Potato</i>	...	-	-	-
Ketimun/ <i>Cucumber</i>	...	20 275	16 964	18 032
Kubis/ <i>Cabbage</i>	...	5 969	6 288	6 860
Labu Siam/ <i>Chayote</i>	...	728	2 753	2 085
Lobak/ <i>Radish</i>	...	-	-	-
Paprika/ <i>Bell Pepper</i>	...	-	-	-
Petsai/Sawi/ <i>Chinese Cabbage/ Mustard Green</i>	...	5 196	13 470	6 121
Terung/ <i>Eggplant</i>	...	9 067	5 608	6 214
Tomat/ <i>Tomato</i>	...	13 940	18 961	12 910
Wortel/ <i>Carrot</i>	...	-	-	-
Buah–buahan/Fruits:				
Melon/ <i>Melon</i>	...	-	55	200
Semangka/ <i>Watermelon</i>	...	-	-	-
Stroberi/ <i>Strawberry</i>	...	-	-	35

Catatan/Note: ^xAngka Sementara (ASEM)/Preliminary Figures

Sumber/Source: BPS, Statistik Pertanian Hortikultura SPH-SBS/BPS-Statistics Indonesia, Agricultural Statistic for Horticulture SPH-SBS

Tabel
Table 5.1.5

Luas Panen Tanaman Biofarmaka Menurut Kecamatan dan Jenis Tanaman di Kabupaten Ciamis (m²), 2019 dan 2020

Harvested Area of Medicinal Plants by Subdistrict and Kind of Plant in Ciamis Regency (m²), 2019 and 2020

Kecamatan Subdistrict	Jahe Ginger		Laos/Lengkuas Galanga		Kencur East Indian Galangal	
	2019	2020 ^x	2019	2020 ^x	2019	2020 ^x
(1)	(2)	(3)	(4)	(5)	(6)	(7)
Banjarsari	-	5 176	-	-	-	-
Banjaranyar	46 520	27 150	4 270	4 220	6 970	10 870
Lakbok	10 000	10 000	10 000	5 000	20 000	5 000
Purwadadi	-	-	-	-	-	-
Pamarican	35 000	3 000	30 000	4 000	40 000	3 500
Cidolog	1 000	1 700	1 000	1 000	1 000	1 000
Cimaragas	-	-	-	-	-	4 100
Cijeungjing	150	200	-	-	1 700	1 600
Cisaga	50 000	-	-	-	220 000	-
Tambaksari	4 200	5 900	6 300	2 800	2 100	1 900
Rancah	-	-	-	-	-	-
Rajadesa	20 000	10 000	-	-	-	-
Sukadana	-	-	-	-	-	-
Ciamis	-	6 500	-	100	750	200
Baregbeg	45 000	-	25 500	5 000	20 000	-
Cikoneng	80	1 000	300	5 000	100	3 500
Sindangkasih	-	-	-	-	-	-
Cihaurbeuti	-	-	-	-	-	-
Sadananya	20 000	10 000	-	-	800 000	380 000
Cipaku	-	-	-	-	-	-
Jatinagara	15 710	10 600	-	-	-	-
Panawangan	-	-	-	-	-	-
Kawali	42 000	50 000	2 500	-	5 000	2 000
Lumbung	1 200	3 900	-	-	-	-
Panjalu	-	-	-	-	-	-
Sukamantri	-	55 000	-	15 000	-	-
Panumbangan	-	-	-	-	-	-
Ciamis	290 860	200 126	79 870	42 120	1 117 620	413 670

Lanjutan Tabel/Continued Table 5.1.5

Kecamatan Subdistrict	Kunyit Turmeric		Kapulaga Java Cardamom		Lidah Buaya Aloe Vera	
	2019	2020 ^x	2019	2020 ^x	2019	2020 ^x
(1)	(2)	(3)	(4)	(5)	(6)	(7)
Banjarsari	-	3 364	-	-	-	-
Banjarnyar	9 170	14 376	-	201 750	-	-
Lakbok	10 000	10 000	-	-	-	-
Purwadadi	-	-	-	-	-	-
Pamarican	23 000	3 000	120 000	1 293 000	-	1 400
Cidolog	1 000	1 000	-	20 000	-	-
Cimaragas	-	-	-	-	-	-
Cijeungjing	4 500	4 700	1 580	3 000	-	-
Cisaga	55 000	-	85 000	-	-	-
Tambaksari	3 500	3 100	34 200	103 500	-	-
Rancah	-	-	6 572	20 152	-	-
Rajadesa	-	-	48 000	50 000	-	-
Sukadana	-	-	50 000	20 000	-	-
Ciamis	750	250	1 135	1 135	-	100
Baregbeg	41 000	-	10 000	15 000	-	-
Cikoneng	170	1 100	200 000	200 000	550	500
Sindangkasih	-	-	-	40 000	-	-
Cihaurbeuti	-	-	107 500	12 500	-	-
Sadananya	-	-	155 000	180 000	-	-
Cipaku	-	-	42 000	82 800	-	-
Jatinagara	-	-	321 000	143 281	-	-
Panawangan	-	-	289 000	1 380 000	-	-
Kawali	3 000	-	30 000	5 000	-	-
Lumbung	-	-	20 940	26 400	-	-
Panjalu	-	-	298 538	239 438	-	-
Sukamantri	-	60 000	-	591 500	-	-
Panumbangan	-	-	40 000	20 000	-	-
Ciamis	151 090	100 890	1 860 465	4 648 456	550	2 000

Catatan/Note: ^xAngka Sementara (ASEM)/Preliminary Figures

Sumber/Source: BPS, Statistik Pertanian Hortikultura SPH-TBF/BPS-Statistics Indonesia, Agricultural Statistic for Horticulture SPH-TBF

Tabel
Table 5.1.6
Produksi Tanaman Biofarmaka Menurut Kecamatan dan Jenis Tanaman di Kabupaten Ciamis (kg), 2019 and 2020
Production of Medicinal Plants by Subdistrict and Kind of Plant in Ciamis Regency (kg), 2019 and 2020

Kecamatan Subdistrict	Jahe Ginger		Laos/Lengkuas Galanga		Kencur East Indian Galangal	
	2019	2020 ^x	2019	2020 ^x	2019	2020 ^x
(1)	(2)	(3)	(4)	(5)	(6)	(7)
Banjarsari	-	10 541	-	-	-	-
Banjarnyar	38 160	28 983	31 960	10 790	13 780	22 788
Lakbok	10 000	5 000	15 000	2 500	15 000	2 500
Purwadadi	-	-	-	-	-	-
Pamarican	91 500	12 600	112 100	20 000	83 800	8 750
Cidolog	3 000	550	2 500	7 513	750	1 330
Cimaragas	-	-	-	-	-	2 200
Cijeungjing	270	186	-	-	1 700	956
Cisaga	15 200	-	-	-	330 000	-
Tambaksari	13 200	5 310	13 900	5 400	1 600	1 200
Rancah	-	-	-	-	-	-
Rajadesa	42 000	15 000	-	-	-	-
Sukadana	-	-	-	-	-	-
Ciamis	-	13 000	-	200	3 210	200
Baregbeg	24 000	-	17 000	1 800	73 000	-
Cikoneng	80	1 350	300	5 100	100	2 990
Sindangkasih	-	-	-	-	-	-
Cihaurbeuti	-	-	-	-	-	-
Sadananya	64 000	31 000	-	-	1 120 000	521 500
Cipaku	-	-	-	-	-	-
Jatinagara	6 684	21 947	-	-	-	-
Panawangan	-	-	-	-	-	-
Kawali	116 000	150 000	10 000	-	11 500	8 400
Lumbung	420	5 640	-	-	-	-
Panjalu	-	-	-	-	-	-
Sukamantri	-	18 000	-	15 010	-	-
Panumbangan	-	-	-	-	-	-
Ciamis	424 514	319 107	202 760	68 313	1 654 440	572 814

Lanjutan Tabel/Continued Table 5.1.6

Kecamatan Subdistrict	Kunyit Turmeric		Kapulaga Java Cardamom		Lidah Buaya Aloe Vera	
	2019	2020*	2019	2020*	2019	2020*
(1)	(2)	(3)	(4)	(5)	(6)	(7)
Banjarsari	-	7 691	-	-	-	-
Banjarnyar	44 495	15 296	-	162 400	-	-
Lakbok	10 000	5 000	-	-	-	-
Purwadadi	-	-	-	-	-	-
Pamarican	46 100	9 000	268 800	1 575 500	-	1 300
Cidolog	1 500	1 348	-	52 100	-	-
Cimaragas	-	-	-	-	-	-
Cijeungjing	4 400	3 654	7 200	1 935	-	-
Cisaga	82 500	-	127 750	-	-	-
Tambaksari	7 800	1 550	26 800	442 900	-	-
Rancah	-	-	11 500	11 700	-	-
Rajadesa	-	-	80 000	11 000	-	-
Sukadana	-	-	44 565	14 000	-	-
Ciamis	700	500	2 950	2 857	-	50
Baregbeg	29 000	-	9 250	10 250	-	-
Cikoneng	170	1 653	1 022 000	300 000	2 100	300
Sindangkasih	-	-	-	20 000	-	-
Cihaurbeuti	-	-	63 000	18 000	-	-
Sadananya	-	-	194 000	167 000	-	-
Cipaku	-	-	16 053	44 331	-	-
Jatinagara	-	-	704 794	125 886	-	-
Panawangan	-	-	867 000	1 156 000	-	-
Kawali	7 500	-	17 550	850	-	-
Lumbung	-	-	15 850	41 808	-	-
Panjalu	-	-	435 850	645 799	-	-
Sukamantri	-	32 000	-	591 500	-	-
Panumbangan	-	-	30 500	31 700	-	-
Ciamis	234 165	77 692	3 945 412	5 427 516	2 100	1 650

Catatan/Note: *Angka Sementara (ASEM)/Preliminary Figures

Sumber/Source: BPS, Statistik Pertanian Hortikultura SPH-TBF/BPS-Statistics Indonesia, Agricultural Statistic for Horticulture SPH-TBF

Tabel 5.1.7 Luas Panen Tanaman Biofarmaka Menurut Jenis Tanaman di Kabupaten Ciamis (m²), 2017–2020
Harvested Area of Medicinal Plants by Kind of Plant in Ciamis Regency (m²), 2017–2020

Jenis Tanaman Kind of Plants	2017	2018	2019	2020 ^x
(1)	(2)	(3)	(4)	(5)
Dlingo/Dringo/ <i>Calamus</i>	...	-	-	-
Jahe/ <i>Ginger</i>	...	661 960	290 860	200 126
Kapulaga/ <i>Java Cardamom</i>	...	2 362 509	1 860 465	4 648 456
Keji Beling/ <i>Verbenaceae</i>	...	-	-	-
Kencur/ <i>East Indian Galangal</i>	...	103 250	1 117 620	413 670
Kunyit/ <i>Turmeric</i>	...	186 721	151 090	100 890
Laos/Lengkuas/ <i>Galanga</i>	...	120 300	79 870	42 120
Lempuyang/ <i>Zingiber Aromaticum</i>	...	-	-	-
Lidah Buaya/ <i>Aloevera</i>	...	1 000	550	2 000
Mahkota Dewa ¹ / <i>Phaleria Macrocarpa</i>	...	-	-	-
Mengkudu/Pace ¹ / <i>Indian Mulberry</i>	...	2 321	2 396	6 146
Sambiloto/ <i>King of Bitter</i>	...	-	-	-
Temuireng/ <i>Black Turmeric</i>	...	-	-	-
Temukunci/ <i>Chinese Keys</i>	...	-	-	-
Temulawak/ <i>Java Turmeric</i>	...	-	-	-

Catatan/Note: ^xAngka Sementara (ASEM)/Preliminary Figures

¹Dalam Satuan Pohon/In Tree Units

Sumber/Source: BPS, Statistik Pertanian Hortikultura SPH-TBF/BPS-Statistics Indonesia, Agricultural Statistic for Horticulture SPH-TBF

Tabel 5.1.8 **Produksi Tanaman Biofarmaka Menurut Jenis Tanaman di Kabupaten Ciamis (kg), 2017–2020**
Production of Medicinal Plants by Kind of Plant in Ciamis Regency (kg), 2017–2020

Jenis Tanaman Kind of Plants	2017	2018	2019	2020 ^x
(1)	(2)	(3)	(4)	(5)
Dlingo/Dringo/ <i>Calamus</i>	...	-	-	-
Jahe/ <i>Ginger</i>	...	799 279	424 514	319 107
Kapulaga/ <i>Java Cardamom</i>	...	5 313 524	3 945 412	5 427 516
Keji Beling/ <i>Verbenaceae</i>	...	-	-	-
Kencur/ <i>East Indian Galangal</i>	...	153 785	1 654 440	572 814
Kunyit/ <i>Turmeric</i>	...	237 985	234 165	77 692
Laos/Lengkuas/ <i>Galanga</i>	...	88 000	202 760	68 313
Lempuyang/ <i>Zingiber Aromaticum</i>	...	-	-	-
Lidah Buaya/ <i>Aloevera</i>	...	6 500	2 100	1 650
Mahkota Dewa/ <i>Phaleria Macrocarpa</i>	...	-	-	-
Mengkudu/Pace/ <i>Indian Mulberry</i>	...	24 764	60 302	70 289
Sambiloto/ <i>King of Bitter</i>	...	-	-	-
Temuireng/ <i>Black Turmeric</i>	...	-	-	-
Temukunci/ <i>Chinese Keys</i>	...	-	-	-
Temulawak/ <i>Java Turmeric</i>	...	-	-	-

Catatan/Note: ^xAngka Sementara (ASEM)/Preliminary Figures

Sumber/Source: BPS, Statistik Pertanian Hortikultura SPH-TBF/BPS-Statistics Indonesia, Agricultural Statistic for Horticulture SPH-TBF

Tabel
Table 5.1.9

Luas Panen Tanaman Hias Menurut Kecamatan dan Jenis Tanaman di Kabupaten Ciamis (m²), 2020 and 2021
Harvested Area of Ornamental Plants by Subdistrict and Kind of Plant in Ciamis Regency (m²), 2020 and 2021

Kecamatan Subdistrict	Anggrek/ <i>Orchid</i>		Krisan/ <i>Chrysantemum</i>		Mawar/ <i>Rose</i>	
	2019	2020 ^x	2019	2020 ^x	2019	2020 ^x
(1)	(2)	(3)	(4)	(5)	(6)	(7)
Banjarsari	-	-	-	-	-	-
Banjaranyar	-	-	-	-	-	-
Lakbok	-	-	-	-	-	-
Purwadadi	-	-	-	-	-	-
Pamarican	-	-	-	-	-	-
Cidolog	-	-	-	-	-	-
Cimaragas	-	-	-	-	-	-
Cijeungjing	-	-	-	-	-	-
Cisaga	-	-	-	-	-	-
Tambaksari	-	-	-	-	-	-
Rancah	-	-	-	-	-	-
Rajadesa	-	-	-	-	-	-
Sukadana	-	-	-	-	-	-
Ciamis	-	-	-	-	-	-
Baregbeg	-	-	-	-	-	-
Cikoneng	-	-	-	-	-	-
Sindangkasih	-	-	-	-	-	-
Cihaurbeuti	-	-	-	-	-	-
Sadananya	-	-	-	-	-	-
Cipaku	-	-	-	-	-	-
Jatinagara	-	-	-	-	-	-
Panawangan	-	-	-	-	-	-
Kawali	-	-	-	-	-	-
Lumbung	-	-	-	-	-	-
Panjalu	-	-	-	-	-	-
Sukamantri	-	-	-	-	-	-
Panumbangan	-	-	-	-	-	-
Ciamis	-	-	-	-	-	-

Lanjutan Tabel/*Continued Table* 5.1.9

Kecamatan <i>Subdistrict</i>	Sedap Malam/ <i>Tuberose</i>		Melati/ <i>Jasmine</i>		Pedang-Pedangan/ <i>Sansevieria</i>	
	2019	2020 ^x	2019	2020 ^x	2019	2020 ^x
(1)	(2)	(3)	(4)	(5)	(6)	(7)
Banjarsari	-	-	-	-	-	-
Banjaranyar	-	-	-	-	-	-
Lakbok	-	-	-	-	-	-
Purwadadi	-	-	-	-	-	-
Pamarican	-	-	-	-	-	-
Cidolog	-	-	-	-	-	-
Cimaragas	-	-	-	-	-	-
Cijeungjing	-	-	-	-	-	-
Cisaga	-	-	-	-	-	-
Tambaksari	-	-	-	-	-	-
Rancah	-	-	-	-	-	-
Rajadesa	-	-	-	-	-	-
Sukadana	-	-	-	-	-	-
Ciamis	-	-	-	-	-	-
Baregbeg	-	-	-	-	-	-
Cikoneng	-	-	-	-	-	-
Sindangkasih	-	-	-	-	-	-
Cihaurbeuti	-	-	-	-	-	-
Sadananya	-	-	-	-	-	-
Cipaku	-	-	-	-	-	-
Jatinagara	-	-	-	-	-	-
Panawangan	-	-	-	-	-	-
Kawali	-	-	-	-	-	-
Lumbung	-	-	-	-	-	-
Panjalu	-	-	-	-	-	-
Sukamantri	-	-	-	-	-	-
Panumbangan	-	-	-	-	-	-
Ciamis	-	-	-	-	-	-

Catatan/*Note*: ^xAngka Sementara (ASEM)/*Preliminary Figures*

Sumber/*Source*: BPS, Statistik Pertanian Hortikultura SPH-TH/BPS-*Statistics Indonesia, Agricultural Statistik for Horticulture SPH-TH*

Tabel
Table 5.1.10

Produksi Tanaman Hias Menurut Kecamatan dan Jenis Tanaman di Kabupaten Ciamis (tangkai), 2019 and 2020
Production of Ornamental Plants by Subdistrict and Kind of Plant in Ciamis Regency (stalks), 2019 and 2020

Kecamatan Subdistrict	Anggrek/ <i>Orchid</i>		Krisan/ <i>Chrysantemum</i>		Mawar/ <i>Rose</i>	
	2019	2020 ^x	2019	2020 ^x	2019	2020 ^x
(1)	(2)	(3)	(4)	(5)	(6)	(7)
Banjarsari	-	-	-	-	-	-
Banjaranyar	-	-	-	-	-	-
Lakbok	-	-	-	-	-	-
Purwadadi	-	-	-	-	-	-
Pamarican	-	-	-	-	-	-
Cidolog	-	-	-	-	-	-
Cimaragas	-	-	-	-	-	-
Cijeungjing	-	-	-	-	-	-
Cisaga	-	-	-	-	-	-
Tambaksari	-	-	-	-	-	-
Rancah	-	-	-	-	-	-
Rajadesa	-	-	-	-	-	-
Sukadana	-	-	-	-	-	-
Ciamis	-	-	-	-	-	-
Baregbeg	-	-	-	-	-	-
Cikoneng	-	-	-	-	-	-
Sindangkasih	-	-	-	-	-	-
Cihaurbeuti	-	-	-	-	-	-
Sadananya	-	-	-	-	-	-
Cipaku	-	-	-	-	-	-
Jatinagara	-	-	-	-	-	-
Panawangan	-	-	-	-	-	-
Kawali	-	-	-	-	-	-
Lumbung	-	-	-	-	-	-
Panjalu	-	-	-	-	-	-
Sukamantri	-	-	-	-	-	-
Panumbangan	-	-	-	-	-	-
Ciamis	-	-	-	-	-	-

Lanjutan Tabel/*Continued Table* 5.1.10

Kecamatan Subdistrict	Sedap Malam/ Tuberose		Melati/ <i>Jasmine</i>		Pedang-Pedangan/ <i>Sansevieria</i>	
	2019	2020 ^x	2019	2020 ^x	2019	2020 ^x
(1)	(2)	(3)	(4)	(5)	(6)	(7)
Banjarsari	-	-	-	-	-	-
Banjaranyar	-	-	-	-	-	-
Lakbok	-	-	-	-	-	-
Purwadadi	-	-	-	-	-	-
Pamarican	-	-	-	-	-	-
Cidolog	-	-	-	-	-	-
Cimaragas	-	-	-	-	-	-
Cijeungjing	-	-	-	-	-	-
Cisaga	-	-	-	-	-	-
Tambaksari	-	-	-	-	-	-
Rancah	-	-	-	-	-	-
Rajadesa	-	-	-	-	-	-
Sukadana	-	-	-	-	-	-
Ciamis	-	-	-	-	-	-
Baregbeg	-	-	-	-	-	-
Cikoneng	-	-	-	-	-	-
Sindangkasih	-	-	-	-	-	-
Cihaurbeuti	-	-	-	-	-	-
Sadananya	-	-	-	-	-	-
Cipaku	-	-	-	-	-	-
Jatinagara	-	-	-	-	-	-
Panawangan	-	-	-	-	-	-
Kawali	-	-	-	-	-	-
Lumbung	-	-	-	-	-	-
Panjalu	-	-	-	-	-	-
Sukamantri	-	-	-	-	-	-
Panumbangan	-	-	-	-	-	-
Ciamis	-	-	-	-	-	-

Catatan/*Note*: ^xAngka Sementara (ASEM)/*Preliminary Figures*Sumber/*Source*: BPS, Statistik Pertanian Hortikultura SPH-TH/BPS-*Statistics Indonesia, Agricultural Statistik for Horticulture SPH-TH*

Tabel 5.1.11 **Luas Panen Tanaman Hias Menurut Jenis Tanaman di Kabupaten Ciamis (m²), 2017–2020**
Table 5.1.11 **Harvested Area of Ornamental Plants by Kind of Plant in Ciamis Regency (m²), 2017–2020**

Jenis Tanaman Kind of Plants	2017	2018	2019	2020 ^x
(1)	(2)	(3)	(4)	(5)
Anggrek/ <i>Orchid</i>	-	-	-	-
Anthurium Bunga/ <i>Flamingo Lily Flower</i>	-	-	-	-
Anthurium Daun/ <i>Anthurium</i>	-	-	-	-
Anyelir/ <i>Carnation</i>	-	-	-	-
Balanceng/ <i>Dieffenbacia</i>	-	-	-	-
Dracaena/ <i>Dracaena</i>	-	-	-	-
Euphorbia/ <i>Euphorbia</i>	-	-	-	-
Gladiol/ <i>Gladiol</i>	-	-	-	-
Hanjuang/ <i>Cordyline</i>	-	-	-	-
Herbras/ <i>Gerbera</i>	-	-	-	-
Kamboja Jepang/ <i>Adenium</i>	-	-	-	-
Keladi Hias/ <i>Caladium</i>	-	-	-	-
Krisan/ <i>Chrysantemum</i>	-	-	-	-
Mawar/ <i>Rose</i>	-	-	-	-
Melati/ <i>Jasmine</i>	-	-	-	-
Monstera/ <i>Monstera</i>	-	-	-	-
Pakis/ <i>Leather Leaf Fern</i>	-	-	-	-
Palem/ <i>Palm</i>	-	-	-	-
Pedang-Pedangan/ <i>Sansevieria</i>	-	-	-	-
Philodendron/ <i>Philodendron</i>	-	-	-	-
Pisang-Pisangan/ <i>Heliconia</i>	-	-	-	-
Sedap Malam/ <i>Tuberose</i>	-	-	-	-
Soka/ <i>Ixora</i>	-	-	-	-
Sri Rejeki/ <i>Aglaonema</i>	-	-	-	-

Catatan/Note: ^xAngka Sementara (ASEM)/Preliminary Figures

Sumber/Source: BPS, Statistik Pertanian Hortikultura SPH-TH/BPS-Statistics Indonesia, Agricultural Statistik for Horticulture SPH-TH

Tabel
Table 5.1.12

**Produksi Tanaman Hias Menurut Jenis Tanaman di
Kabupaten Ciamis (tangkai), 2017–2020**
*Production of Ornamental Plants by Kind of Plant in Ciamis
Regency/ (stalks), 2017–2020*

Jenis Tanaman <i>Kind of Plants</i>	2017	2018	2019	2020 ^x
(1)	(2)	(3)	(4)	(5)
Anggrek/ <i>Orchid</i>	-	-	-	-
Anthurium Bunga/ <i>Flamingo Lily Flower</i>	-	-	-	-
Anthurium Daun/ <i>Anthurium</i>	-	-	-	-
Anyelir/ <i>Carnation</i>	-	-	-	-
Balanceng/ <i>Dieffenbacia</i>	-	-	-	-
Dracaena/ <i>Dracaena</i>	-	-	-	-
Euphorbia/ <i>Euphorbia</i>	-	-	-	-
Gladiol/ <i>Gladiol</i>	-	-	-	-
Hanjuang/ <i>Cordyline</i>	-	-	-	-
Herbras/ <i>Gerbera</i>	-	-	-	-
Kamboja Jepang/ <i>Adenium</i>	-	-	-	-
Keladi Hias/ <i>Caladium</i>	-	-	-	-
Krisan/ <i>Chrysantemum</i>	-	-	-	-
Mawar/ <i>Rose</i>	-	-	-	-
Melati/ <i>Jasmine</i>	-	-	-	-
Monstera/ <i>Monstera</i>	-	-	-	-
Pakis/ <i>Leather Leaf Fern</i>	-	-	-	-
Palem/ <i>Palm</i>	-	-	-	-
Pedang-Pedangan/ <i>Sansevieria</i>	-	-	-	-
Philodendron/ <i>Philodendron</i>	-	-	-	-
Pisang-Pisangan/ <i>Heliconia</i>	-	-	-	-
Sedap Malam/ <i>Tuberose</i>	-	-	-	-
Soka/ <i>Ixora</i>	-	-	-	-
Sri Rejeki/ <i>Aglaonema</i>	-	-	-	-

Catatan/Note: ^xAngka Sementara (ASEM)/Preliminary Figures

Sumber/Source: BPS, Statistik Pertanian Hortikultura SPH-TH/BPS-Statistics Indonesia, Agricultural Statistik for Horticulture SPH-TH

Tabel 5.1.13 **Produksi Buah-buahan Menurut Kecamatan dan Jenis Tanaman di Kabupaten Ciamis (kuintal), 2019 and 2020**
Production of Fruits by Subdistrict and Kind of Plant in Ciamis Regency (kuintal), 2019 and 2020

Kecamatan Subdistrict (1)	Mangga/Mango		Durian/Durian	
	2019 (2)	2020* (3)	2019 (4)	2020* (5)
Banjarsari	2 337	1 556	10 030	2 400
Banjaranyar	2 377	975	9 200	11 735
Lakbok	3 952	-	285	75
Purwadadi	22 447	2 224	99	-
Pamarican	18 278	8 200	12 367	18 039
Cidolog	1 312	780	1 265	314
Cimaragas	5 300	-	1 400	-
Cijeungjing	3 040	5 460	466	97
Cisaga	4 200	3 310	4 800	-
Tambaksari	250	-	196	19
Rancah	3 940	-	8 320	3 190
Rajadesa	4 932	-	12 816	134
Sukadana	4 897	-	5 660	540
Ciamis	4 954	4 210	2 948	15
Baregbeg	3 500	1 739	380	800
Cikoneng	78	-	69	69
Sindangkasih	1 768	532	12	10
Cihaurbeuti	1 980	-	50	-
Sadananya	85	-	444	199
Cipaku	581	249	1 740	800
Jatinagara	908	-	1 865	-
Panawangan	4 845	3 148	1 900	1 712
Kawali	1 476	1 442	971	592
Lumbung	712	-	932	-
Panjalu	372	257	2 325	-
Sukamantri	174	75	26	745
Panumbangan	83	35	55	85
Ciamis	98 778	34 192	80 621	41 570

Lanjutan Tabel/*Continued Table* 5.1.13

Kecamatan Subdistrict	Jeruk Siam/Orange/Tangerine		Pisang/Banana	
	2019	2020*	2019	2020*
(1)	(2)	(3)	(4)	(5)
Banjarsari	-	28	66 232	45 688
Banjaranyar	-	-	45 711	65 162
Lakbok	431	1 119	170 542	161 210
Purwadadi	195	788	65 230	167 083
Pamarican	4 000	1 120	50 040	54 650
Cidolog	-	446	31 505	24 000
Cimaragas	-	-	9 565	11 300
Cijeungjing	-	-	7 570	2 790
Cisaga	155	514	14 862	24 719
Tambaksari	-	-	3 393	3 804
Rancah	-	-	8 260	10 250
Rajadesa	788	-	34 457	15 261
Sukadana	-	-	44 021	56 430
Ciamis	43	42	26 566	17 912
Baregbeg	475	189	9 650	10 255
Cikoneng	-	-	2 000	1 910
Sindangkasih	19	-	23 775	29 326
Cihaurbeuti	-	-	5 210	8 519
Sadananya	-	-	5 018	6 159
Cipaku	-	-	16 100	12 200
Jatinagara	-	-	10 865	7 290
Panawangan	2 670	-	9 120	7 782
Kawali	378	523	3 576	7 955
Lumbung	60	-	1 447	2 616
Panjalu	622	526	1 153	1 055
Sukamantri	125	370	49 248	19 662
Panumbangan	-	-	2 825	2 013
Ciamis	9 961	5 665	717 941	777 001

Lanjutan Tabel/Continued Table 5.1.13

Kecamatan Subdistrict	Pepaya/Papaya		Salak/Snakefruit	
	2019	2020*	2019	2020*
(1)	(2)	(3)	(4)	(5)
Banjarsari	2 543	4 985	-	-
Banjaranyar	1 902	8 228	1 894	584
Lakbok	3 475	561	6	1
Purwadadi	53 990	69 500	171	1 339
Pamarican	12 820	62 875	-	-
Cidolog	5 759	7 750	143	1 137
Cimaragas	916	1 044	1 508	212
Cijeungjing	1 370	1 150	-	-
Cisaga	1 393	2 386	1 615	517
Tambaksari	154	930	26	55
Rancah	880	585	-	43
Rajadesa	10 319	1 336	-	-
Sukadana	750	1 035	-	210
Ciamis	530	931	960	512
Baregbeg	445	518	4	-
Cikoneng	104	148	-	-
Sindangkasih	353	1 996	8	5
Cihaurbeuti	3	89	16	30
Sadananya	153	231	-	-
Cipaku	585	830	-	-
Jatinagara	545	272	-	37
Panawangan	3 080	2 357	-	200
Kawali	169	649	110	42
Lumbung	71	-	-	-
Panjalu	372	775	-	-
Sukamantri	184	-	-	-
Panumbangan	203	250	110	42
Ciamis	103 068	171 411	6 571	4 966

Lanjutan Tabel/Continued Table 5.1.13

Kecamatan Subdistrict	Petai/Twisted Cluster Bean		Nangka/Cempedak/Jackfruit	
	2019	2020*	2019	2020*
(1)	(2)	(3)	(4)	(5)
Banjarsari	1 244	356	872	2 733
Banjaranyar	6 425	9 357	30 250	12 182
Lakbok	3 977	17	1 688	871
Purwadadi	242	494	1 145	534
Pamarican	13 059	4 278	5 885	5 684
Cidolog	2 291	7 410	932	422
Cimaragas	4 283	13 732	500	-
Cijeungjing	220	148	151	208
Cisaga	6 000	6 030	4 470	1 887
Tambaksari	413	129	475	779
Rancah	896	650	1 560	775
Rajadesa	19 804	3 924	8 277	1 507
Sukadana	1 429	3 043	4 506	-
Ciamis	2 569	140	1 228	1 050
Baregbeg	825	1 565	4 600	3 490
Cikoneng	60	60	315	464
Sindangkasih	1 367	412	4 220	428
Cihaurbeuti	610	26	345	-
Sadananya	1 399	845	321	245
Cipaku	690	825	107	177
Jatinagara	977	-	1 715	18
Panawangan	17 476	19 956	2 400	4 364
Kawali	1 572	716	30	220
Lumbung	650	205	421	107
Panjalu	981	302	2 003	1 371
Sukamantri	160	206	310	235
Panumbangan	24	22	117	92
Ciamis	89 643	74 848	78 843	39 843

Catatan/Note: *Angka Sementara (ASEM)/Preliminary Figures

Sumber/Source: BPS, Statistik Pertanian Hortikultura SPH-BST/BPS-Statistics Indonesia, Agricultural Statistic for Horticulture SPH-BST

Tabel
Table 5.1.14

Produksi Buah-Buahan dan Sayuran Tahunan Menurut Jenis Tanaman di Kabupaten Ciamis (kuintal), 2017–2020
Production of Annual Fruits and Vegetables by Kind of Plant in Ciamis Regency (quintal), 2017–2020

Jenis Tanaman Kind of Plants	2017	2018	2019	2020*
(1)	(2)	(3)	(4)	(5)
Buah–Buahan/Fruits:				
Alpukat/ <i>Avocado</i>	...	39 644	58 739	46 071
Anggur/ <i>Grape</i>	...	-	-	-
Apel/ <i>Apple</i>	...	-	-	-
Belimbing/ <i>Star Fruit</i>	...	1 496	1 756	2 846
Duku/Langsat/Kokosan/ <i>Duku</i>	...	40 806	28 274	8 392
Durian/ <i>Durian</i>	...	54 280	80 621	41 570
Jambu Air/ <i>Water Apple</i>	...	9 599	12 183	5 282
Jambu Biji/ <i>Guava</i>	...	19 374	20 752	11 966
Jengkol/ <i>Jengkol</i>	...	18 736	29 106	19 258
Jeruk Besar/ <i>Pomelo</i>	...	10 165	7 367	6 519
Jeruk Siam/Keprok/ <i>Orange/Tangerine</i>	...	9 955	9 961	5 665
Mangga/ <i>Mango</i>	...	57 851	98 778	34 192
Manggis/ <i>Mangosteen</i>	...	21 883	33 477	34 692
Markisa/Konyal/ <i>Passion fruit</i>	...	337	206	186
Melinjo/ <i>Gnetum/Melinjo</i>	...	12 237	7 118	6 193
Nangka/Cempedak/ <i>Jackfruit</i>	...	44 265	78 843	39 843
Nenas/ <i>Pineapple</i>	...	2 428	3 240	2 537
Pepaya/ <i>Papaya</i>	...	148 108	103 068	171 411
Petai/ <i>Twisted Cluster Bean</i>	...	92 505	89 643	74 848
Pisang/ <i>Banana</i>	...	942 131	717 941	777 001
Rambutan/ <i>Rambutan</i>	...	99 784	76 652	73 120
Salak/ <i>Snakefruit</i>	...	9 087	6 571	4 966
Sawo/ <i>Sapodilla/Sawo</i>	...	24 989	28 136	24 625
Sirsak/ <i>Soursop</i>	...	12 059	12 475	12 539
Sukun/ <i>Breadfruit</i>	...	12 786	17 820	12 334

Catatan/Note: *Angka Sementara (ASEM)/Preliminary Figures

Sumber/Source: BPS, Statistik Pertanian Hortikultura SPH-BST/BPS-Statistics Indonesia, Agricultural Statistic for Horticulture SPH-BST

5.2 PERKEBUNAN ESTATE CROPS

Tabel 5.2.1 Luas Areal Tanaman Perkebunan Menurut Kecamatan dan Jenis Tanaman di Kabupaten Ciamis (ha), 2020 dan 2021
Planted Area of Estate Crops by Subdistrict and Type of Crops in Ciamis Regency (ha), 2020 and 2021

Kecamatan Subdistrict	Kelapa Sawit/Oil Palm		Kelapa/Coconut	
	2020	2021*	2020	2021*
(1)	(2)	(3)	(4)	(5)
Banjarsari	-	-	1 501	1 501
Banjaranyar	-	-	1 025	1 025
Lakbok	-	-	1 094	1 094
Purwadadi	-	-	1 154	1 154
Pamarican	-	-	2 929	2 929
Cidolog	-	-	1 852	1 852
Cimaragas	-	-	1 670	1 670
Cijeungjing	-	-	1 878	1 878
Cisaga	-	-	2 179	2 179
Tambaksari	-	-	1 699	1 699
Rancah	-	-	2 220	2 220
Rajadesa	-	-	2 298	2 298
Sukadana	-	-	2 119	2 119
Ciamis	-	-	631	631
Baregbeg	-	-	746	746
Cikoneng	-	-	402	402
Sindangkasih	-	-	461	461
Cihaurbeuti	-	-	394	394
Sadananya	-	-	983	983
Cipaku	-	-	1 080	1 080
Jatinagara	-	-	745	745
Panawangan	-	-	1 029	1 029
Kawali	-	-	1 309	1 309
Lumbung	-	-	617	617
Panjalu	-	-	192	192
Sukamantri	-	-	147	147
Panumbangan	-	-	85	85
Ciamis	-	-	32 438	32 438

Lanjutan Tabel/Continued Table 5.2.1

Kecamatan Subdistrict	Karet/Rubber		Kopi/Coffee	
	2020	2021*	2020	2021*
(1)	(2)	(3)	(4)	(5)
Banjarsari	48	48	126	126
Banjaranyar	36	36	225	225
Lakbok	-	-	5	5
Purwadadi	-	-	2	2
Pamarican	41	41	82	82
Cidolog	4	4	40	40
Cimaragas	22	22	13	13
Cijeungjing	28	28	16	16
Cisaga	77	77	19	19
Tambaksari	228	228	99	99
Rancah	260	260	151	151
Rajadesa	-	-	384	384
Sukadana	208	208	37	37
Ciamis	-	-	15	11
Baregbeg	23	23	18	18
Cikoneng	-	-	24	24
Sindangkasih	6	6	104	104
Cihaurbeuti	-	-	61	61
Sadananya	8	8	72	72
Cipaku	17	17	59	59
Jatinagara	-	-	146	146
Panawangan	-	-	205	205
Kawali	-	-	29	29
Lumbung	-	-	37	37
Panjalu	-	-	207	207
Sukamantri	-	-	212	212
Panumbangan	-	-	219	219
Ciamis	1 005	1 005	2 610	2 606

Lanjutan Tabel/*Continued Table 5.2.1*

Kecamatan Subdistrict	Kakao/Cocoa		Tebu/Sugar cane	
	2020	2021 ^x	2020	2021 ^x
(1)	(2)	(3)	(4)	(5)
Banjarsari	185	185	-	-
Banjaranyar	23	23	-	-
Lakbok	31	31	-	-
Purwadadi	35	35	-	-
Pamarican	75	75	-	-
Cidolog	37	37	-	-
Cimaragas	99	99	-	-
Cijeungjing	35	35	-	-
Cisaga	175	175	-	-
Tambaksari	84	84	-	-
Rancah	278	278	-	-
Rajadesa	209	209	-	-
Sukadana	224	224	-	-
Ciamis	26	26	-	-
Baregbeg	29	29	-	-
Cikoneng	17	17	-	-
Sindangkasih	24	24	-	-
Cihaurbeuti	14	14	-	-
Sadananya	20	20	-	-
Cipaku	25	25	-	-
Jatinagara	37	37	-	-
Panawangan	16	16	-	-
Kawali	10	10	-	-
Lumbung	28	28	-	-
Panjalu	17	17	-	-
Sukamantri	-	-	-	-
Panumbangan	12	12	-	-
Ciamis	1 764	1 764	-	-

Lanjutan Tabel/Continued Table 5.2.1

Kecamatan Subdistrict	Teh/Tea		Tembakau/Tobacco	
	2020	2021 ^x	2020	2021 ^x
(1)	(2)	(3)	(4)	(5)
Banjarsari	-	-	4	4
Banjaranyar	-	-	-	-
Lakbok	-	-	-	-
Purwadadi	-	-	1	1
Pamarican	-	-	5	5
Cidolog	-	-	-	-
Cimaragas	-	-	-	-
Cijeungjing	-	-	-	-
Cisaga	-	-	-	-
Tambaksari	-	-	-	-
Rancah	-	-	-	-
Rajadesa	-	-	-	-
Sukadana	-	-	-	-
Ciamis	-	-	-	-
Baregbeg	-	-	-	-
Cikoneng	4	4	-	-
Sindangkasih	5	5	-	-
Cihaurbeuti	35	35	-	-
Sadananya	7	7	-	-
Cipaku	7	7	-	-
Jatinagara	-	-	-	-
Panawangan	-	-	-	-
Kawali	3	3	-	-
Lumbung	-	-	-	-
Panjalu	25	25	-	-
Sukamantri	70	70	-	-
Panumbangan	18	18	-	-
Ciamis	174	174	10	10

Sumber/Source: Dinas Pertanian dan Ketahanan Pangan Kabupaten Ciamis/Department Of Agriculture and Food Security Ciamis Regency

Tabel
Table 5.2.2**Produksi Perkebunan Menurut Kecamatan dan Jenis Tanaman di Kabupaten Ciamis (ton), 2020 dan 2021**
Production of Estate by Subdistrict and Type of Crops in Ciamis Regency (ton), 2020 and 2021

Kecamatan Subdistrict	Kelapa Sawit/Oil Palm		Kelapa/Coconut	
	2020	2021*	2020	2021*
(1)	(2)	(3)	(4)	(5)
Banjarsari	-	-	992	992
Banjaranyar	-	-	540	540
Lakbok	-	-	696	696
Purwadadi	-	-	739	747
Pamarican	-	-	1 100	1 100
Cidolog	-	-	1 101	1 101
Cimaragas	-	-	1 087	1 126
Cijeungjing	-	-	928	928
Cisaga	-	-	1 189	1 197
Tambaksari	-	-	1 058	1 058
Rancah	-	-	863	871
Rajadesa	-	-	1 259	1 259
Sukadana	-	-	1 274	1 274
Ciamis	-	-	190	190
Baregbeg	-	-	420	420
Cikoneng	-	-	196	196
Sindangkasih	-	-	253	253
Cihaurbeuti	-	-	162	162
Sadananya	-	-	585	585
Cipaku	-	-	664	664
Jatinagara	-	-	353	353
Panawangan	-	-	525	525
Kawali	-	-	620	620
Lumbung	-	-	299	299
Panjalu	-	-	39	39
Sukamantri	-	-	44	44
Panumbangan	-	-	37	37
Ciamis	-	-	17 212	17 275

Lanjutan Tabel/*Continued Table* 5.2.2

Kecamatan Subdistrict	Karet/Rubber		Kopi/Coffee	
	2020	2021*	2020	2021*
(1)	(2)	(3)	(4)	(5)
Banjarsari	2	2	98	98
Banjaranyar	2	2	86	86
Lakbok	-	-	4	4
Purwadadi	-	-	1	1
Pamarican	12	12	59	59
Cidolog	0	0	25	25
Cimaragas	4	4	7	7
Cijeungjing	6	6	12	12
Cisaga	1	1	12	12
Tambaksari	1	1	65	65
Rancah	28	28	56	56
Rajadesa	-	-	99	99
Sukadana	54	54	12	12
Ciamis	-	-	6	4
Baregbeg	8	8	7	7
Cikoneng	-	-	9	9
Sindangkasih	3	3	4	4
Cihaurbeuti	-	-	9	9
Sadananya	-	-	7	7
Cipaku	3	3	24	24
Jatinagara	-	-	106	106
Panawangan	-	-	123	123
Kawali	-	-	11	11
Lumbung	-	-	12	12
Panjalu	-	-	20	20
Sukamantri	-	-	56	56
Panumbangan	-	-	23	23
Ciamis	123	123	951	935

Lanjutan Tabel/*Continued Table 5.2.2*

Kecamatan Subdistrict	Kakao/Cocoa		Tebu/Sugar cane	
	2020	2021*	2020	2021*
(1)	(2)	(3)	(4)	(5)
Banjarsari	18	19	-	-
Banjarnyar	2	2	-	-
Lakbok	2	3	-	-
Purwadadi	9	7	-	-
Pamarican	10	14	-	-
Cidolog	4	5	-	-
Cimaragas	29	29	-	-
Cijeungjing	3	4	-	-
Cisaga	8	8	-	-
Tambaksari	22	22	-	-
Rancah	22	22	-	-
Rajadesa	24	24	-	-
Sukadana	11	11	-	-
Ciamis	4	5	-	-
Baregbeg	1	1	-	-
Cikoneng	2	3	-	-
Sindangkasih	0	1	-	-
Cihaurbeuti	1	2	-	-
Sadananya	5	5	-	-
Cipaku	2	3	-	-
Jatinagara	5	6	-	-
Panawangan	2	3	-	-
Kawali	1	2	-	-
Lumbung	1	1	-	-
Panjalu	2	4	-	-
Sukamantri	-	-	-	-
Panumbangan	2	3	-	-
Ciamis	192	209	-	-

Lanjutan Tabel/Continued Table 5.2.2

Kecamatan Subdistrict	Teh/Tea		Tembakau/Tobacco	
	2020	2021*	2020	2021*
(1)	(2)	(3)	(4)	(5)
Banjarsari	-	-	18	18
Banjaranyar	-	-	-	-
Lakbok	-	-	-	-
Purwadadi	-	-	4	4
Pamarican	-	-	25	25
Cidolog	-	-	-	-
Cimaragas	-	-	-	-
Cijeungjing	-	-	-	-
Cisaga	-	-	-	-
Tambaksari	-	-	-	-
Rancah	-	-	-	-
Rajadesa	-	-	-	-
Sukadana	-	-	-	-
Ciamis	-	-	-	-
Baregbeg	-	-	-	-
Cikoneng	-	-	-	-
Sindangkasih	-	-	-	-
Cihaurbeuti	18	18	-	-
Sadananya	-	-	-	-
Cipaku	-	-	-	-
Jatinagara	-	-	-	-
Panawangan	-	-	-	-
Kawali	-	-	-	-
Lumbung	-	-	-	-
Panjalu	14	14	-	-
Sukamantri	36	36	-	-
Panumbangan	9	9	-	-
Ciamis	77	77	47	47

Sumber/Source: Dinas Pertanian dan Ketahanan Pangan Kabupaten Ciamis/Department Of Agriculture and Food Security Ciamis Regency

5.3 TANAMAN PANGAN FOOD CROPS

Tabel 5.3.1 Luas Panen, Produktivitas, dan Produksi Padi Dirinci per Bulan di Kabupaten Ciamis, 2020
Harvested Area, Productivity, and Production of Rice per Month in Ciamis Regency, 2020

Bulan Month	Luas Panen (Ha) Harvested Area (Ha)	Produktivitas (Ton/Ha) Productivity (Ton/Ha)	Produksi (Ton - GKG) Production (Ton - Milled Dry Grain)
(1)	(2)	(3)	(4)
Januari/January	651,03	5,09	3 311,24
Februari/February	94,30	5,09	479,62
Maret/March	200,92	5,09	1 021,91
April/April	7 185,21	5,09	36 545,09
Mei/May	13 199,15	5,06	66 749,02
Juni/June	6 068,13	5,06	30 686,96
Juli/July	370,37	5,06	1 872,99
Agustus/August	2 201,45	5,06	11 132,89
September/September	7 851,51	5,29	41 527,53
Oktober/October	11 675,48	5,29	61 752,94
Nopember/November	2 643,87	5,29	13 983,73
Desember/December	783,78	5,29	4 145,50
Jumlah/Total	52 925,20	5,16	273 209,42

Sumber/Source: Kerangka Sampel Area (KSA) Padi/Area Sampling Frame

Tabel
Table 5.3.2

Luas Panen, Produktivitas, dan Produksi Padi Dirinci per Bulan di Kabupaten Ciamis, 2020
Harvested Area, Productivity, and Production of Rice per Month in Ciamis Regency, 2020

Bulan Month	Produksi (Ton - Beras) Production (Ton - Rice)	Konsumsi (Ton - Beras) Consumption (Ton - Rice)
(1)	(2)	(3)
Januari/January	1 902,33	12 776,44
Februari/February	275,55	11 952,15
Maret/March	587,09	12 776,44
April/April	20 995,42	12 364,30
Mei/May	38 347,80	12 776,44
Juni/June	17 629,88	12 364,30
Juli/July	1 076,05	12 776,44
Agustus/August	6 395,93	12 776,44
September/September	23 857,87	12 364,30
Oktober/October	35 477,52	12 776,44
Nopember/November	8 033,76	12 364,30
Desember/December	2 381,62	12 776,44
Jumlah/Total	156 960,82	150 844,43

Sumber/Source: Kerangka Sampel Area (KSA) Padi/Area Sampling Frame

Tabel
Table 5.3.3**Luas Tanam, Luas Panen, dan Produksi Jagung Dirinci per Kecamatan di Kabupaten Ciamis, 2021**
Planted Area, Harvested Area, and Production of Corn per Subdistrict in Ciamis Regency, 2021

Kecamatan Subdistrict	Luas Tanam (Ha) Planted Area (Ha)	Luas Panen (Ha) Harvested Area (Ha)	Produksi (Ton) Production (Ton)	Rata-Rata Produksi (Kw/Ha) Average Production (Qui/Ha)
(1)	(2)	(3)	(4)	(5)
Banjarsari	3	8	49	6,13
Banjaranyar	32	481	2 956	6,15
Lakbok	35	15	86	5,75
Purwadadi	75	75	374	4,99
Pamarican	123	131	868	6,63
Cidolog	212	254	1 524	6,00
Cimaragas	5	-	-	-
Cijeungjing	131	157	1 066	6,79
Cisaga	213	297	1 866	6,28
Tambaksari	822	1 067	7 704	7,22
Rancah	55	154	1 249	8,11
Rajadesa	107	355	2 568	7,23
Sukadana	345	335	2 438	7,28
Ciamis	15	25	128	5,11
Baregbeg	112	118	794	6,73
Cikoneng	56	19	120	6,31
Sindangkasih	-	-	-	-
Cihaurbeuti	-	10	63	6,30
Sadananya	9	29	174	6,00
Cipaku	67	120	901	7,51
Jatinagara	318	458	2 659	5,81
Panawangan	50	80	587	7,34
Kawali	79	43	261	6,07
Lumbung	-	-	-	-
Panjalu	82	260	1 316	5,06
Sukamantri	155	105	630	6,00
Panumbangan	623	682	5 871	8,61
Ciamis 2021	3 724	5 278	36 253	6,87
2020	8 079	6 356	45 433	7,15

Sumber/Source: Dinas Pertanian dan Ketahanan Pangan Kabupaten Ciamis/Department Of Agriculture and Food Security Ciamis Regency

Tabel 5.3.4 Luas Tanam, Luas Panen, dan Produksi Kedelai Dirinci per Kecamatan di Kabupaten Ciamis, 2021
Planted Area, Harvested Area, and Production of Soybean per Subdistrict in Ciamis Regency, 2021

Kecamatan Subdistrict	Luas Tanam (Ha) Planted Area (Ha)	Luas Panen (Ha) Harvested Area (Ha)	Produksi (Ton) Production (Ton)	Rata-Rata Produksi (Kw/Ha) Average Production (Qui/Ha)
(1)	(2)	(3)	(4)	(5)
Banjarsari	230	230	454	1,97
Banjaranyar	258	258	489	1,90
Lakbok	90	15	16	1,07
Purwadadi	7	7	11	1,60
Pamarican	63	63	94	1,50
Cidolog	45	45	54	1,21
Cimaragas	-	-	-	-
Cijeungjing	-	-	-	-
Cisaga	-	-	-	-
Tambaksari	-	-	-	-
Rancah	100	105	191	1,82
Rajadesa	70	70	119	1,70
Sukadana	-	3	4	1,20
Ciamis	13	10	13	1,30
Baregbeg	10	10	11	1,05
Cikoneng	-	-	-	-
Sindangkasih	-	-	-	-
Cihaurbeuti	-	-	-	-
Sadananya	-	-	-	-
Cipaku	10	9	11	1,20
Jatinagara	-	-	-	-
Panawangan	-	-	-	-
Kawali	-	-	-	-
Lumbang	-	-	-	-
Panjalu	-	-	-	-
Sukamantri	-	-	-	-
Panumbangan	-	-	-	-
Ciamis 2021	896	825	1 466	1,78
2020	47	40	45	1,13

Sumber/Source: Dinas Pertanian dan Ketahanan Pangan Kabupaten Ciamis/Department Of Agriculture and Food Security Ciamis Regency

Tabel
Table 5.3.5

**Luas Tanam, Luas Panen, dan Produksi Kacang Hijau
Dirinci per Kecamatan di Kabupaten Ciamis, 2021**
*Planted Area, Harvested Area, and Production of Green
Beans per Subdistrict in Ciamis Regency, 2021*

Kecamatan Subdistrict	Luas Tanam (Ha) Planted Area (Ha)	Luas Panen (Ha) Harvested Area (Ha)	Produksi (Ton) Production (Ton)	Rata-Rata Produksi (Kw/Ha) Average Production (Qui/Ha)
(1)	(2)	(3)	(4)	(5)
Banjarsari	90	90	298	3,31
Banjaranyar	-	-	-	-
Lakbok	-	-	-	-
Purwadadi	-	-	-	-
Pamarican	45	45	58	1,28
Cidolog	1	2	4	2,00
Cimaragas	-	-	-	-
Cijeungjing	-	-	-	-
Cisaga	-	-	-	-
Tambaksari	-	-	-	-
Rancah	-	-	-	-
Rajadesa	1	1	1	1,00
Sukadana	-	-	-	-
Ciamis	-	1	2	2,00
Baregbeg	-	-	-	-
Cikoneng	-	-	-	-
Sindangkasih	-	-	-	-
Cihaurbeuti	-	-	-	-
Sadananya	-	-	-	-
Cipaku	1	-	-	-
Jatinagara	-	-	-	-
Panawangan	-	-	-	-
Kawali	-	-	-	-
Lumbang	-	-	-	-
Panjalu	-	-	-	-
Sukamantri	-	-	-	-
Panumbangan	-	-	-	-
Ciamis 2021	138	139	363	2,61
2020	35	6	6	1,00

Sumber/Source: Dinas Pertanian dan Ketahanan Pangan Kabupaten Ciamis/Department Of Agriculture and Food Security Ciamis Regency

Tabel
Table 5.3.6

**Luas Tanam, Luas Panen, dan Produksi Kacang Tanah
Dirinci per Kecamatan di Kabupaten Ciamis, 2021
Planted Area, Harvested Area, and Production of Peanuts
per Subdistrict in Ciamis Regency, 2021**

Kecamatan Subdistrict	Luas Tanam (Ha) Planted Area (Ha)	Luas Panen (Ha) Harvested Area (Ha)	Produksi (Ton) Production (Ton)	Rata-Rata Produksi (Kw/Ha) Average Production (Qui/Ha)
(1)	(2)	(3)	(4)	(5)
Banjarsari	8	31	99	3,19
Banjaranyar	89	96	304	3,17
Lakbok	7	5	5	1,00
Purwadadi	5	6	30	5,02
Pamarican	18	50	80	1,60
Cidolog	4	7	12	1,71
Cimaragas	-	-	-	-
Cijeungjing	22	18	53	2,97
Cisaga	41	62	114	1,84
Tambaksari	47	69	99	1,43
Rancah	2	-	-	-
Rajadesa	15	23	36	1,57
Sukadana	5	12	40	3,29
Ciamis	4	5	12	2,41
Baregbeg	5	6	13	2,17
Cikoneng	3	3	4	1,41
Sindangkasih	-	-	-	-
Cihaurbeuti	-	-	-	-
Sadananya	78	69	206	2,99
Cipaku	32	37	126	3,41
Jatinagara	17	19	50	2,62
Panawangan	-	-	-	-
Kawali	29	29	75	2,60
Lumbung	10	10	40	4,00
Panjalu	7	-	-	-
Sukamantri	1	1	2	2,33
Panumbangan	7	1	4	4,00
Ciamis 2021	456	559	1 405	2,51
2020	743	698	1 489	2,13

Sumber/Source: Dinas Pertanian dan Ketahanan Pangan Kabupaten Ciamis/Department Of Agriculture and Food Security Ciamis Regency

Tabel
Table 5.3.7**Luas Tanam, Luas Panen, dan Produksi Ubi Kayu Dirinci per Kecamatan di Kabupaten Ciamis, 2021**
Planted Area, Harvested Area, and Production of Cassava per Subdistrict in Ciamis Regency, 2021

Kecamatan Subdistrict	Luas Tanam (Ha) Planted Area (Ha)	Luas Panen (Ha) Harvested Area (Ha)	Produksi (Ton) Production (Ton)	Rata-Rata Produksi (Kw/Ha) Average Production (Qui/Ha)
(1)	(2)	(3)	(4)	(5)
Banjarsari	123	239	5 023	21,02
Banjaranyar	277	357	6 951	19,47
Lakbok	5	3	38	12,50
Purwadadi	4	12	340	28,33
Pamarican	10	30	1 140	38,00
Cidolog	84	-	-	-
Cimaragas	1	-	-	-
Cijeungjing	176	19	424	22,30
Cisaga	11	36	523	14,53
Tambaksari	87	84	1 613	19,20
Rancah	35	30	1 200	40,00
Rajadesa	6	17	355	20,88
Sukadana	200	210	5 180	24,67
Ciamis	6	10	215	21,45
Baregbeg	11	15	180	12,00
Cikoneng	5	5	90	18,06
Sindangkasih	45	15	270	18,00
Cihaurbeuti	18	20	340	17,00
Sadananya	30	45	800	17,78
Cipaku	5	5	88	17,60
Jatinagara	34	54	1 150	21,29
Panawangan	-	29	525	18,10
Kawali	25	205	3 965	19,34
Lumbung	14	32	530	16,56
Panjalu	10	29	513	17,68
Sukamantri	8	46	1 070	23,26
Panumbangan	10	12	235	19,55
Ciamis 2021	1 240	1 559	32 755	21,01
2020	1 863	1 522	32 788	21,54

Sumber/Source: Dinas Pertanian dan Ketahanan Pangan Kabupaten Ciamis/Department Of Agriculture and Food Security Ciamis Regency

Tabel
Table 5.3.8

Luas Tanam, Luas Panen, dan Produksi Ubi Jalar Dirinci per Kecamatan di Kabupaten Ciamis, 2021
Planted Area, Harvested Area, and Production of Sweet Potatoes per Subdistrict in Ciamis Regency, 2021

Kecamatan Subdistrict	Luas Tanam (Ha) Planted Area (Ha)	Luas Panen (Ha) Harvested Area (Ha)	Produksi (Ton) Production (Ton)	Rata-Rata Produksi (Kw/Ha) Average Production (Qui/Ha)
(1)	(2)	(3)	(4)	(5)
Banjarsari	-	-	-	-
Banjaranyar	-	-	-	-
Lakbok	3	3	21	7,00
Purwadadi	-	-	-	-
Pamarican	9	9	249	27,67
Cidolog	14	15	360	24,00
Cimaragas	1	1	18	18,00
Cijeungjing	10	9	92	10,24
Cisaga	5	23	262	11,39
Tambaksari	9	11	187	17,00
Rancah	-	-	-	-
Rajadesa	1	4	74	18,50
Sukadana	1	-	-	-
Ciamis	6	6	96	16,02
Baregbeg	6	12	108	9,00
Cikoneng	3	3	25	8,41
Sindangkasih	17	17	145	8,54
Cihaurbeuti	8	8	146	18,19
Sadananya	7	6	48	8,00
Cipaku	-	-	-	-
Jatinagara	10	-	-	-
Panawangan	-	-	-	-
Kawali	-	3	36	12,00
Lumbung	6	1	8	8,00
Panjalu	12	2	22	11,00
Sukamantri	6	-	-	-
Panumbangan	8	7	78	11,17
Ciamis 2021	142	140	1 975	14,11
2020	207	185	2 659	14,37

Sumber/Source: Dinas Pertanian dan Ketahanan Pangan Kabupaten Ciamis/Department Of Agriculture and Food Security Ciamis Regency

5.4 PETERNAKAN LIVESTOCK

Tabel 5.4.1 **Produksi Peternakan Menurut Satuannya di Kabupaten Ciamis, 2017-2021**
Production of Livestock by Its Units in Ciamis Regency, 2017-2021

Jenis Produksi <i>Type of Production</i>	2017	2018	2019	2020	2021
(1)	(2)	(3)	(4)	(5)	(6)
Telur / Egg (Kg)					
1 Ayam Ras / <i>Chicken</i>	11 318 686	11 439 924	39 042 000	45 281 000	25 916 016
2 Ayam Kampung / <i>Kampung Chicken</i>	903 339	912 829	3 224 607	3 218 157	3 259 281
3 Itik / <i>Duck</i>	1 079 887	1 124 799	1 145 531	1 100 365	1 103 422
Susu / Milk (Liter)	238 359	244 172	236 068	171 953	161 591
Kulit / Skin (Lembar/Sheet)					
1 Sapi / <i>Cow</i>	5 082	5 133	5 187	5 239	7 908
2 Kerbau / <i>Buffalo</i>	289	292	295	298	295
3 Domba / <i>Sheep</i>	31 872	32 191	13 812	15 396	14 938
4 Kambing / <i>Goat</i>	21 397	21 616	9 950	10 998	4 422
Daging / Meat (Kg)					
1 Sapi / <i>Cow</i>	1 156 359	1 167 963	1 180 368	1 219 115	1 803 910
2 Kerbau / <i>Buffalo</i>	60 074	60 698	61 353	61 945	61 375
3 Domba / <i>Sheep</i>	451 626	456 146	195 716	218 161	211 687
4 Kambing / <i>Goat</i>	337 217	340 668	156 813	173 344	69 696
5 Babi / <i>Pig</i>	-	-	-	-	-
6 Kuda / <i>Horse</i>	-	-	-	-	-
7 Ayam Pedaging / <i>Chicken</i>	117 207 513	118 441 268	120 630 000	126 694 000	138 718 459
8 Ayam Kampung / <i>Kampung Chicken</i>	1 512 631	1 528 522	1 543 958	1 540 870	1 560 560
9 Itik / <i>Duck</i>	128 957	134 320	136 796	136 659	137 039
Tulang / Bone (Kg)	-	-	-	-	-

Sumber/Source: Dinas Peternakan dan Perikanan Kabupaten Ciamis/Department Of Livestock and Fishery Ciamis Regency

Tabel
Table 5.4.2

Populasi Ternak Besar, Kecil dan Unggas Menurut Jenis Dirinci per Kecamatan di Kabupaten Ciamis, 2021
Population of Large Livestock, Small Livestock and Poultry by Type and Subdistrict in Ciamis Regency, 2021

Kecamatan Subdistrict	Sapi Potong/Beef			Sapi Perah/Dairy Cow		
	Jantan Male	Betina Female	Jumlah Total	Jantan Male	Betina Female	Jumlah Total
(1)	(2)	(3)	(4)	(5)	(6)	(7)
Banjarsari	52	80	132	-	-	-
Banjaranyar	34	56	90	-	-	-
Lakbok	74	44	118	-	-	-
Purwadadi	16	13	29	-	-	-
Pamarican	84	450	534	-	-	-
Cidolog	215	153	368	-	-	-
Cimaragas	94	37	131	-	-	-
Cijeungjing	478	66	544	-	-	-
Cisaga	229	125	354	-	-	-
Tambaksari	215	1 428	1 643	-	-	-
Rancah	1 153	576	1 729	-	-	-
Rajadesa	334	99	433	-	-	-
Sukadana	133	44	177	-	-	-
Ciamis	204	216	420	-	-	-
Baregbeg	122	13	135	-	-	-
Cikoneng	168	347	515	-	-	-
Sindangkasih	181	20	201	5	21	26
Cihaurbeuti	84	5	89	3	6	9
Sadananya	104	43	147	-	-	-
Cipaku	35	5	40	-	-	-
Jatinagara	44	2	46	-	-	-
Panawangan	501	31	532	-	-	-
Kawali	22	1	23	-	-	-
Lumbung	6	2	8	-	-	-
Panjalu	743	60	803	8	20	28
Sukamantri	424	136	560	-	-	-
Panumbangan	521	128	649	-	-	-
Ciamis 2021	6 270	4 180	10 450	16	47	63
2020	6 117	4 078	10 195	18	53	71

Lanjutan Tabel/Continued Table 5.4.2

Kecamatan Subdistrict	Kuda/Horse			Kerbau/Buffalo		
	Jantan Male	Betina Female	Jumlah Total	Jantan Male	Betina Female	Jumlah Total
(1)	(8)	(9)	(10)	(11)	(12)	(13)
Banjarsari	5	3	8	1	2	3
Banjaranyar	6	4	10	2	2	4
Lakbok	9	4	13	17	19	36
Purwadadi	-	-	-	3	6	9
Pamarican	-	-	-	21	412	433
Cidolog	-	-	-	148	355	503
Cimaragas	-	-	-	2	22	24
Cijeungjing	-	-	-	4	2	6
Cisaga	-	-	-	20	33	53
Tambaksari	-	-	-	3	34	37
Rancah	-	-	-	27	22	49
Rajadesa	-	-	-	101	24	125
Sukadana	-	-	-	12	22	34
Ciamis	9	9	18	37	29	66
Baregbeg	-	-	-	17	5	22
Cikoneng	9	7	16	44	153	197
Sindangkasih	-	-	-	25	41	66
Cihaurbeuti	3	8	11	26	58	84
Sadananya	-	-	-	45	50	95
Cipaku	-	-	-	13	23	36
Jatinagara	-	-	-	4	8	12
Panawangan	-	-	-	92	114	206
Kawali	-	-	-	12	10	22
Lumbung	-	-	-	28	35	63
Panjalu	-	-	-	107	189	296
Sukamantri	-	-	-	11	10	21
Panumbangan	-	-	-	24	14	38
Ciamis 2021	41	35	76	846	1 694	2 540
2020	46	39	85	951	1 903	2 854

Lanjutan Tabel/Continued Table 5.4.2

Kecamatan Subdistrict	Kambing/Goat			Domba/Sheep		
	Jantan Male	Betina Female	Jumlah Total	Jantan Male	Betina Female	Jumlah Total
(1)	(14)	(15)	(16)	(17)	(18)	(19)
Banjarsari	582	861	1 443	1 819	2 426	4 245
Banjaranyar	472	700	1 172	1 343	1 790	3 133
Lakbok	3 407	4 915	8 322	462	735	1 197
Purwadadi	668	8 791	9 459	1 053	13 494	14 547
Pamarican	2 538	9 007	11 545	852	13 704	14 556
Cidolog	1 151	3 211	4 362	2 056	4 316	6 372
Cimaragas	436	913	1 349	680	2 050	2 730
Cijeungjing	250	210	460	872	955	1 827
Cisaga	791	5 577	6 368	389	1 790	2 179
Tambaksari	2 280	4 887	7 167	1 668	5 575	7 243
Rancah	11 271	17 977	29 248	12 798	13 824	26 622
Rajadesa	594	1 554	2 148	1 078	5 638	6 716
Sukadana	1 072	2 504	3 576	1 320	2 164	3 484
Ciamis	1 242	1 576	2 818	3 132	2 887	6 019
Baregbeg	337	1 368	1 705	680	1 718	2 398
Cikoneng	26	201	227	921	2 482	3 403
Sindangkasih	849	3 454	4 303	1 168	1 893	3 061
Cihaurbeuti	901	4 519	5 420	4 667	3 466	8 133
Sadananya	284	601	885	268	750	1 018
Cipaku	2 396	3 952	6 348	2 521	4 203	6 724
Jatinagara	742	2 341	3 083	2 883	6 636	9 519
Panawangan	3 732	7 128	10 860	6 738	12 026	18 764
Kawali	278	759	1 037	2 660	7 561	10 221
Lumbung	285	353	638	511	603	1 114
Panjalu	470	554	1 024	5 477	8 870	14 347
Sukamantri	1 013	1 433	2 446	3 347	3 562	6 909
Panumbangan	2 993	6 459	9 452	4 111	7 815	11 926
Ciamis 2021	41 060	95 805	136 865	65 474	132 933	198 407
2020	40 957	95 567	136 524	65 311	132 601	197 912

Lanjutan Tabel/*Continued Table 5.4.2*

Kecamatan <i>Subdistrict</i>	Ayam Petelur <i>Laying Chicken</i>	Ayam Pedaging Campuran <i>Broiler</i>	Ayam Buras <i>Chicken</i>	Itik <i>Duck</i>
(1)	(20)	(21)	(22)	(23)
Banjarsari	13 573	171 392	12 723	9 259
Banjarnyar	34 903	440 704	14 604	3 080
Lakbok	-	58 069	95 172	11 312
Purwadadi	-	-	22 309	7 876
Pamarican	16 803	928 172	40 391	47 532
Cidolog	200 600	1 570 639	150 942	4 241
Cimaragas	-	123 199	51 356	928
Cijeungjing	15 491	381 028	24 272	340
Cisaga	180 114	10 961 999	61 092	2 479
Tambaksari	-	2 403 998	30 836	779
Rancah	-	15 893 787	194 523	5 298
Rajadesa	8 472	789 172	69 983	1 146
Sukadana	3 739	2 109 883	53 000	9 150
Ciamis	29 594	474 438	82 104	13 085
Baregbeg	47 400	1 242 071	30 435	2 911
Cikoneng	8 581	1 455 938	63 965	206
Sindangkasih	29 011	1 602 445	39 856	9 458
Cihaurbeuti	21 203	7 708 739	77 222	7 248
Sadananya	-	545 192	30 282	592
Cipaku	724 330	9 501 691	52 993	-
Jatinagara	7 736	6 656 909	62 517	1 020
Panawangan	6 343	11 640 024	62 370	6 980
Kawali	60 361	11 266 806	48 359	3 451
Lumbung	30 191	534 148	24 595	5 928
Panjalu	91 868	6 730 269	36 972	4 576
Sukamantri	-	5 891 661	36 104	2 189
Panumbangan	738 962	4 728 809	65 985	14 840
Ciamis 2021	2 269 275	105 811 182	1 534 962	175 904
2020	2 262 488	105 705 474	1 500 452	175 029

Sumber/*Source*: Dinas Peternakan dan Perikanan Kabupaten Ciamis/*Department Of Livestock and Fishery Ciamis Regency*

Tabel
Table 5.4.3

Jumlah Ternak yang Dipotong Menurut Kecamatan dan Jenis Ternak di Kabupaten Ciamis, 2021
Number of Livestock Slaughtered by Subdistrict and Type of Livestock in Ciamis Regency, 2021

Kecamatan Subdistrict	Sapi Potong/Beef			Sapi Perah/Dairy Cow		
	Jantan Male	Betina Female	Jumlah Total	Jantan Male	Betina Female	Jumlah Total
(1)	(2)	(3)	(4)	(5)	(6)	(7)
Banjarsari	316	252	568	-	-	-
Banjaranyar	184	-	184	-	-	-
Lakbok	173	-	173	-	-	-
Purwadadi	237	79	316	-	-	-
Pamarican	258	-	258	-	-	-
Cidolog	82	-	82	-	-	-
Cimaragas	95	-	95	-	-	-
Cijeungjing	423	-	423	-	-	-
Cisaga	169	-	169	-	-	-
Tambaksari	83	-	83	-	-	-
Rancah	237	148	385	-	-	-
Rajadesa	173	-	173	-	-	-
Sukadana	97	-	97	-	-	-
Ciamis	934	940	1 874	-	-	-
Baregbeg	246	-	246	-	-	-
Cikoneng	301	-	301	-	-	-
Sindangkasih	334	-	334	-	-	-
Cihaurbeuti	267	-	267	-	-	-
Sadananya	254	-	254	-	-	-
Cipaku	266	-	266	-	-	-
Jatinagara	86	-	86	-	-	-
Panawangan	148	-	148	-	-	-
Kawali	206	-	206	-	-	-
Lumbung	152	-	152	-	-	-
Panjalu	321	-	321	-	-	-
Sukamantri	96	-	96	-	-	-
Panumbangan	351	-	351	-	-	-
Ciamis 2021	6 489	1 419	7 908	-	-	-
2020	4 485	754	5 239	-	-	-

Lanjutan Tabel/*Continued Table* 5.4.3

Kecamatan Subdistrict	Kuda/Horse			Kerbau/Buffalo		
	Jantan Male	Betina Female	Jumlah Total	Jantan Male	Betina Female	Jumlah Total
(1)	(8)	(9)	(10)	(11)	(12)	(13)
Banjarsari	-	-	-	12	5	17
Banjaranyar	-	-	-	13	5	18
Lakbok	-	-	-	26	7	33
Purwadadi	-	-	-	26	-	26
Pamarican	-	-	-	16	2	18
Cidolog	-	-	-	12	5	17
Cimaragas	-	-	-	-	-	-
Cijeungjing	-	-	-	2	-	2
Cisaga	-	-	-	7	-	7
Tambaksari	-	-	-	-	-	-
Rancah	-	-	-	8	-	8
Rajadesa	-	-	-	30	-	30
Sukadana	-	-	-	8	-	8
Ciamis	-	-	-	-	-	-
Baregbeg	-	-	-	-	-	-
Cikoneng	-	-	-	-	-	-
Sindangkasih	-	-	-	-	2	2
Cihaurbeuti	-	-	-	-	-	-
Sadananya	-	-	-	-	-	-
Cipaku	-	-	-	-	-	-
Jatinagara	-	-	-	20	-	20
Panawangan	-	-	-	5	3	8
Kawali	-	-	-	3	-	3
Lumbung	-	-	-	23	-	23
Panjalu	-	-	-	12	5	17
Sukamantri	-	-	-	3	-	3
Panumbangan	-	-	-	28	7	35
Ciamis 2021	-	-	-	254	41	295
2020	-	-	-	256	43	299

Lanjutan Tabel/Continued Table 5.4.3

Kecamatan Subdistrict	Kambing/Goat			Domba/Sheep		
	Jantan Male	Betina Female	Jumlah Total	Jantan Male	Betina Female	Jumlah Total
(1)	(14)	(15)	(16)	(17)	(18)	(19)
Banjarsari	196	374
Banjaranyar	-	347
Lakbok	163	936
Purwadadi	514	53
Pamarican	178	900
Cidolog	9	202
Cimaragas	24	74
Cijeungjing	9	713
Cisaga	279	336
Tambaksari	422	113
Rancah	633	1 028
Rajadesa	401	514
Sukadana	119	252
Ciamis	59	849
Baregbeg	89	502
Cikoneng	119	353
Sindangkasih	267	321
Cihaurbeuti	122	823
Sadananya	15	401
Cipaku	146	659
Jatinagara	-	799
Panawangan	-	1 007
Kawali	86	609
Lumbung	12	570
Panjalu	142	939
Sukanantri	-	404
Panumbangan	418	861
Ciamis 2021	4 422	14 939
2020	10 998	15 396

Sumber/Source: Dinas Peternakan dan Perikanan Kabupaten Ciamis/Department Of Livestock and Fishery Ciamis Regency

5.5 PERIKANAN FISHERY

Tabel 5.5.1 **Produksi Ikan Menurut Kecamatan dan Tempat Usaha di Kabupaten Ciamis (Ton), 2020**
Production of Fish by Subdistrict and Business Place in Ciamis Regency (Ton), 2020

Kecamatan Subdistrict	Kolam Air Tenang Fish Pond	Sawah/Mina Padi Farm	Kolam Air Deras Fish Pond (Strong Stream)	Sungai River
(1)	(2)	(3)	(4)	(5)
Banjarsari
Banjaranyar
Lakbok
Purwadadi
Pamarican
Cidolog
Cimaragas
Cijeungjing
Cisaga
Tambaksari
Rancah
Rajadesa
Sukadana
Ciamis
Baregbeg
Cikoneng
Sindangkasih
Cihaurbeuti
Sadananya
Cipaku
Jatinagara
Panawangan
Kawali
Lumbung
Panjalu
Sukamantri
Panumbangan
Ciamis	515 638,13	1 671,92	12 806,24	630,66

Lanjutan Tabel/*Continued Table 5.5.1*

Kecamatan <i>Subdistrict</i>	Situ/Danau <i>Lake</i>	Rawa <i>Swamp</i>	Jumlah <i>Total</i>
(1)	(2)	(3)	(4)
Banjarsari
Banjaranyar
Lakbok
Purwadadi
Pamarican
Cidolog
Cimaragas
Cijeungjing
Cisaga
Tambaksari
Rancah
Rajadesa
Sukadana
Ciamis
Baregbeg
Cikoneng
Sindangkasih
Cihaurbeuti
Sadananya
Cipaku
Jatinagara
Panawangan
Kawali
Lumbung
Panjalu
Sukamantri
Panumbangan
Ciamis	530 746,95

Sumber/*Source*: Dinas Peternakan dan Perikanan Kabupaten Ciamis/*Department Of Livestock and Fishery Ciamis Regency*

Tabel
Table 5.5.2

Produksi Ikan Gurame Menurut Kecamatan di Kabupaten Ciamis (Ton), 2020
Production of Gurame Fish by Subdistrict in Ciamis Regency (Ton), 2020

Kecamatan Subdistrict	Kolam Air Tenang Fish Pond	Sawah/Mina Padi Farm	Sungai River	Lainnya Others	Jumlah Total
(1)	(2)	(3)	(4)	(5)	(6)
Banjarsari
Banjaranyar
Lakbok
Purwadadi
Pamarican
Cidolog
Cimaragas
Cijeungjing
Cisaga
Tambaksari
Rancah
Rajadesa
Sukadana
Ciamis
Baregbeg
Cikoneng
Sindangkasih
Cihaurbeuti
Sadananya
Cipaku
Jatinagara
Panawangan
Kawali
Lumbung
Panjalu
Sukamantri
Panumbangan
Ciamis

Sumber/Source: Dinas Peternakan dan Perikanan Kabupaten Ciamis/Department Of Livestock and Fishery Ciamis Regency

Tabel
Table 5.5.3

Produksi Ikan Lele Menurut Kecamatan di Kabupaten Ciamis (Ton), 2020
Production of Lele Fish by Subdistrict in Ciamis Regency (Ton), 2020

Kecamatan Subdistrict	Kolam Air Tenang Fish Pond	Sawah/Mina Padi Farm	Sungai River	Lainnya Others	Jumlah Total
(1)	(2)	(3)	(4)	(5)	(6)
Banjarsari
Banjaranyar
Lakbok
Purwadadi
Pamarican
Cidolog
Cimaragas
Cijeungjing
Cisaga
Tambaksari
Rancah
Rajadesa
Sukadana
Ciamis
Baregbeg
Cikoneng
Sindangkasih
Cihaurbeuti
Sadananya
Cipaku
Jatinagara
Panawangan
Kawali
Lumbung
Panjalu
Sukamantri
Panumbangan
Ciamis	10 779,56

Sumber/Source: Dinas Peternakan dan Perikanan Kabupaten Ciamis/Department Of Livestock and Fishery Ciamis Regency

Tabel
Table 5.5.4**Produksi Ikan Mas Menurut Kecamatan di Kabupaten Ciamis (Ton), 2020**
Production of Mas Fish by Subdistrict in Ciamis Regency (Ton), 2020

Kecamatan Subdistrict	Kolam Air Tenang Fish Pond	Sawah/Mina Padi Farm	Sungai River	Lainnya Others	Jumlah Total
(1)	(2)	(3)	(4)	(5)	(6)
Banjarsari
Banjaranyar
Lakbok
Purwadadi
Pamarican
Cidolog
Cimaragas
Cijeungjing
Cisaga
Tambaksari
Rancah
Rajadesa
Sukadana
Ciamis
Baregbeg
Cikoneng
Sindangkasih
Cihaurbeuti
Sadananya
Cipaku
Jatinagara
Panawangan
Kawali
Lumbung
Panjalu
Sukamantri
Panumbangan
Ciamis	4 359,25	648,74	5 007,99

Sumber/Source: Dinas Peternakan dan Perikanan Kabupaten Ciamis/Department Of Livestock and Fishery Ciamis Regency

Tabel
Table 5.5.5

Produksi Ikan Mujaer Menurut Kecamatan di Kabupaten Ciamis (Ton), 2020
Production of Mujaer Fish by Subdistrict in Ciamis Regency (Ton), 2020

Kecamatan Subdistrict	Kolam Air Tenang Fish Pond	Sawah/Mina Padi Farm	Sungai River	Lainnya Others	Jumlah Total
(1)	(2)	(3)	(4)	(5)	(6)
Banjarsari
Banjaranyar
Lakbok
Purwadadi
Pamarican
Cidolog
Cimaragas
Cijeungjing
Cisaga
Tambaksari
Rancah
Rajadesa
Sukadana
Ciamis
Baregbeg
Cikoneng
Sindangkasih
Cihaurbeuti
Sadananya
Cipaku
Jatinagara
Panawangan
Kawali
Lumbung
Panjalu
Sukamantri
Panumbangan
Ciamis

Sumber/Source: Dinas Peternakan dan Perikanan Kabupaten Ciamis/Department Of Livestock and Fishery Ciamis Regency

Tabel
Table 5.5.6

**Produksi Ikan Nila Menurut Kecamatan di Kabupaten
Ciamis (Ton), 2020**
*Production of Nila Fish by Subdistrict in Ciamis Regency
(Ton), 2020*

Kecamatan Subdistrict	Kolam Air Tenang Fish Pond	Sawah/Mina Padi Farm	Sungai River	Lainnya Others	Jumlah Total
(1)	(2)	(3)	(4)	(5)	(6)
Banjarsari
Banjaranyar
Lakbok
Purwadadi
Pamarican
Cidolog
Cimaragas
Cijeungjing
Cisaga
Tambaksari
Rancah
Rajadesa
Sukadana
Ciamis
Baregbeg
Cikoneng
Sindangkasih
Cihaurbeuti
Sadananya
Cipaku
Jatinagara
Panawangan
Kawali
Lumbung
Panjalu
Sukamantri
Panumbangan
Ciamis	31 983,55	31 983,55

Sumber/Source: Dinas Peternakan dan Perikanan Kabupaten Ciamis/Department Of Livestock and Fishery Ciamis Regency

Tabel
Table 5.5.7

Produksi Ikan Nilem Menurut Kecamatan di Kabupaten Ciamis (Ton), 2020
Production of Nilem Fish by Subdistrict in Ciamis Regency (Ton), 2020

Kecamatan Subdistrict	Kolam Air Tenang Fish Pond	Sawah/Mina Padi Farm	Sungai River	Lainnya Others	Jumlah Total
(1)	(2)	(3)	(4)	(5)	(6)
Banjarsari
Banjaranyar
Lakbok
Purwadadi
Pamarican
Cidolog
Cimaragas
Cijeungjing
Cisaga
Tambaksari
Rancah
Rajadesa
Sukadana
Ciamis
Baregbeg
Cikoneng
Sindangkasih
Cihaurbeuti
Sadananya
Cipaku
Jatinagara
Panawangan
Kawali
Lumbung
Panjalu
Sukamantri
Panumbangan
Ciamis

Sumber/Source: Dinas Peternakan dan Perikanan Kabupaten Ciamis/Department Of Livestock and Fishery Ciamis Regency

Tabel
Table 5.5.8

Produksi Ikan Tawes Menurut Kecamatan di Kabupaten Ciamis (Ton), 2020
Production of Tawes Fish by Subdistrict in Ciamis Regency (Ton), 2020

Kecamatan Subdistrict	Kolam Air Tenang Fish Pond	Sawah/Mina Padi Farm	Sungai River	Lainnya Others	Jumlah Total
(1)	(2)	(3)	(4)	(5)	(6)
Banjarsari
Banjaranyar
Lakbok
Purwadadi
Pamarican
Cidolog
Cimaragas
Cijeungjing
Cisaga
Tambaksari
Rancah
Rajadesa
Sukadana
Ciamis
Baregbeg
Cikoneng
Sindangkasih
Cihaurbeuti
Sadananya
Cipaku
Jatinagara
Panawangan
Kawali
Lumbung
Panjalu
Sukamantri
Panumbangan
Ciamis	2 463,83	1 879,09	4 342,92

Sumber/Source: Dinas Peternakan dan Perikanan Kabupaten Ciamis/Department Of Livestock and Fishery Ciamis Regency

Tabel
Table 5.5.9

Produksi Udang Galahe Menurut Kecamatan di Kabupaten Ciamis (Ton), 2020
Production of Giant Prawn by Subdistrict in Ciamis Regency (Ton), 2020

Kecamatan Subdistrict	Kolam Air Tenang Fish Pond	Sawah/Mina Padi Farm	Sungai River	Lainnya Others	Jumlah Total
(1)	(2)	(3)	(4)	(5)	(6)
Banjarsari
Banjaranyar
Lakbok
Purwadadi
Pamarican
Cidolog
Cimaragas
Cijeungjing
Cisaga
Tambaksari
Rancah
Rajadesa
Sukadana
Ciamis
Baregbeg
Cikoneng
Sindangkasih
Cihaurbeuti
Sadananya
Cipaku
Jatinagara
Panawangan
Kawali
Lumbung
Panjalu
Sukamantri
Panumbangan
Ciamis

Sumber/Source: Dinas Peternakan dan Perikanan Kabupaten Ciamis/Department Of Livestock and Fishery Ciamis Regency

5.6 PENGGUNAAN LAHAN USE OF LAND

Tabel 5.6.1 Luas Lahan Sawah Menurut Kecamatan dan Jenis Pengairan di Kabupaten Ciamis (Ha), 2021
Ricefield Area by Subdistrict and Type of Irrigation in Ciamis Regency (Ha), 2021

Kecamatan Subdistrict	Irigasi Irrigation	Tadah Hujan Rain Fed	Pasang Surut The Tides	Lainnya Others	Jumlah Total
(1)	(2)	(3)	(4)	(5)	(6)
Banjarsari	1 679,00	451,00	-	-	2 130,00
Banjaranyar	505,00	591,00	-	-	1 096,00
Lakbok	3 194,00	-	-	148,00	3 342,00
Purwadadi	1 898,00	624,00	-	-	2 522,00
Pamarican	1 858,00	1 058,00	-	-	2 916,00
Cidolog	642,00	473,00	-	-	1 115,00
Cimaragas	187,00	206,00	-	-	393,00
Cijeungjing	946,00	30,00	-	-	976,00
Cisaga	1 017,47	322,18	-	148,00	1 487,65
Tambaksari	711,00	817,00	-	-	1 528,00
Rancah	1 048,17	800,37	-	-	1 848,54
Rajadesa	868,00	450,00	-	-	1 318,00
Sukadana	593,00	248,00	-	-	841,00
Ciamis	615,00	210,37	-	-	825,37
Baregbeg	609,00	41,00	-	-	650,00
Cikoneng	570,00	114,00	-	90,41	774,41
Sindangkasih	669,00	100,00	-	38,00	807,00
Cihaurbeuti	1 058,00	228,00	-	-	1 286,00
Sadananya	707,80	2,20	-	-	710,00
Cipaku	1 190,80	41,00	-	-	1 231,80
Jatinagara	466,00	12,00	-	-	478,00
Panawangan	1 760,00	502,00	-	-	2 262,00
Kawali	657,18	209,00	-	-	866,18
Lumbung	821,00	98,00	-	-	919,00
Panjalu	554,00	716,00	-	-	1 270,00
Sukamantri	502,00	394,00	-	-	896,00
Panumbangan	1 131,00	55,00	-	-	1 186,00
Ciamis 2021	26 457,42	8 793,12	-	424,41	35 674,95
2020	27 323,04	8 170,14	-	181,77	35 674,95

Sumber/Source: Dinas Pertanian dan Ketahanan Pangan Kabupaten Ciamis/Department Of Agriculture and Food Security Ciamis Regency

Tabel
Table 5.6.2

**Luas Lahan Kering Menurut Penggunaannya di
Kabupaten Ciamis (Ha), 2017-2021
Dry Land Area Based on Its Use in Ciamis Regency (Ha),
2017-2021**

Jenis Penggunaan <i>Type of Usage</i>	2017	2018	2019	2020	2021
(1)	(2)	(3)	(4)	(5)	(6)
Bangunan dan Pekarangan <i>Building and Yard</i>	23 597,85	23 597,85	23 600,35	23 600,35	15 185,45
Tegal / Kebun <i>Garden</i>	34 655,66	34 655,66	34 655,66	34 655,66	34 655,66
Ladang / Huma <i>Field</i>	6 393,46	6 393,46	6 393,46	6 393,46	6 393,46
Penggembalaan <i>Meadown</i>	781,10	781,10	781,10	781,10	781,10
Rawa <i>Swamp</i>	0,00	0,00	0,00	0,00	0,00
Tambak <i>Fish Pond</i>	11 190,08	11 190,08	11 190,08	11 190,08	0,00
Kolam / Empang <i>Pond</i>	11 190,08	11 190,08	11 190,08	11 190,08	11 190,08
Perkebunan <i>Farm</i>	7 351,58	7 351,58	7 351,58	7 351,58	7 351,58
Hutan Rakyat <i>Public Forest</i>	20 866,47	20 866,47	20 866,47	20 866,47	20 866,47
Hutan Negara <i>State Forest</i>	2 727,79	2 727,79	2 727,79	2 727,79	2 727,79
Lainnya <i>Other</i>	11 190,08	146,00	11 190,08	11 190,08	8 414,90
Sementara tidak diusahakan <i>Unused</i>	146,00	146,00	146,00	146,00	146,00
Ciamis	130 090,15	119 046,07	130 092,65	130 092,65	107 712,49

Sumber/Source: Dinas Pertanian dan Ketahanan Pangan Kabupaten Ciamis/Department Of Agriculture and Food Security Ciamis Regency

BAB
Chapter

06

INDUSTRI, PERTAMBANGAN, DAN ENERGI

INDUSTRY, MINING,
AND ENERGY

5.667.149 m³

Air disalurkan
Water distributed

470.295.631 Kwh

Listrik terjual
Electricity Sold

ke
to

401.292 Pelanggan
Customers

Sumber/Source:

PT. PLN Unit Layanan Ciamis/State Electricity Company Ciamis Unit Service
PDAM Kabupaten Ciamis/PDAM Ciamis Regency

PENJELASAN TEKNIS

1. Kapasitas listrik terpasang adalah total kapasitas dari seluruh mesin pembangkit listrik yang dioperasikan.
2. Listrik yang dibangkitkan adalah jumlah listrik yang dibangkitkan oleh seluruh mesin pembangkit listrik dan dinyatakan dalam satuan dasar *Watt Hours*.
3. Jumlah listrik/gas/air bersih yang terjual/ didistribusikan adalah banyaknya listrik/gas/air bersih yang disalurkan kepada para pelanggan.
4. Kapasitas produksi potensial adalah hubungan antara output yang sebenarnya diproduksi dengan peralatan yang terpasang dan potensi output yang dapat diproduksi dengan peralatan terpasang tersebut, jika kapasitas sepenuhnya digunakan.
5. Pelanggan adalah individu atau kelompok, baik rumah tangga, perusahaan atau institusi non profit yang membeli air bersih dari perusahaan air bersih.
6. Volume air bersih yang disalurkan adalah banyaknya air bersih yang disalurkan oleh perusahaan air bersih (dalam satuan m^3). Semakin besar volume air bersih yang disalurkan maka akan semakin

TECHNICAL NOTES

1. *Installed electricity capacity is the total capacity of all operated power plants machines.*
2. *Electricity generated is the amount of electricity generated by all power plant engine in Watt Hours standard unit.*
3. *Sold/distributed electricity/gas/cleaned water is total electricity/gas/cleaned water distributed to customers.*
4. *Potential capacity production is relationship between output that is actually produced with the installed equipment, and the potential output which could be produced with it, if capacity was fully used.*
5. *Customers are individuals or groups, whether household, company or non-profit institutions that buy water supply from water supply establishment.*
6. *Volume of water distributed is the amount of water that can be distributed by the water company (in units of m^3). The greater the volume of water distributed it will be increasingly fulfilled the needs of consumers for clean water.*

terpenuhi kebutuhan konsumen akan air bersih.

<https://ciamiskab.bps.go.id>

ULASAN

Kebutuhan energi Listrik akan bertambah sejalan dengan berkembangnya pembangunan perekonomian di sektor perindustrian dan bertambahnya pengguna listrik rumah tangga. Pada tahun 2021 jumlah pelanggan listrik di Kabupaten Ciamis sebanyak 401.292. Energi listrik yang terjual sebanyak 396 juta kwh.

Jumlah air yang disalurkan oleh perusahaan air minum di Kabupaten Ciamis adalah sebanyak 5.667.149 m³ dengan nilai 31.629 juta rupiah.

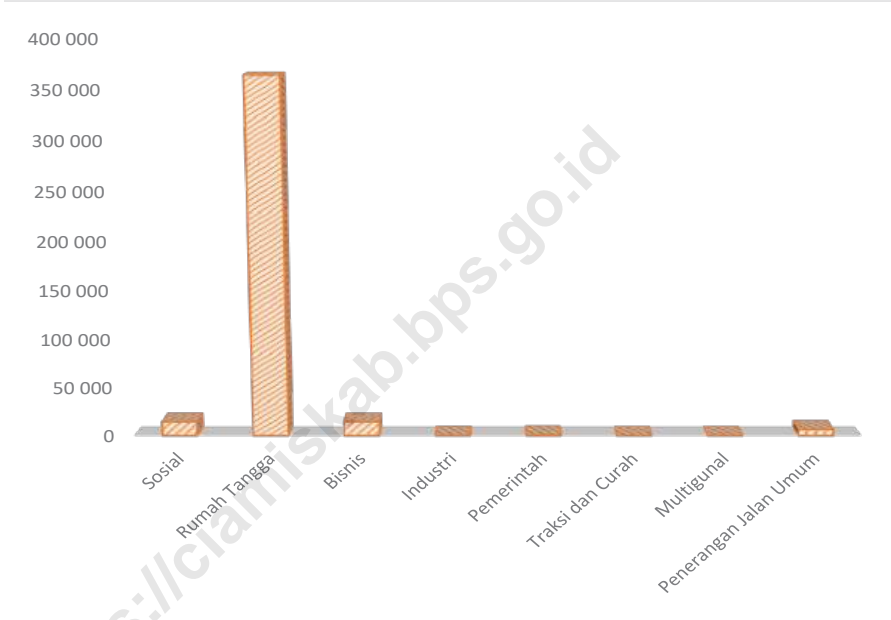
DESCRIPTION

Electricity energy needs will increase in line with the development of economic development in the industrial sector and the increase in household electricity users. In 2021, the number of electricity customers in Ciamis Regency was 401,292. The number of electricity sold was 396 million kwh.

There are 5,667,149 m³ of water distributed with the value of 31,620 million rupiahs.

<https://ciamiskab.bps.go.id>

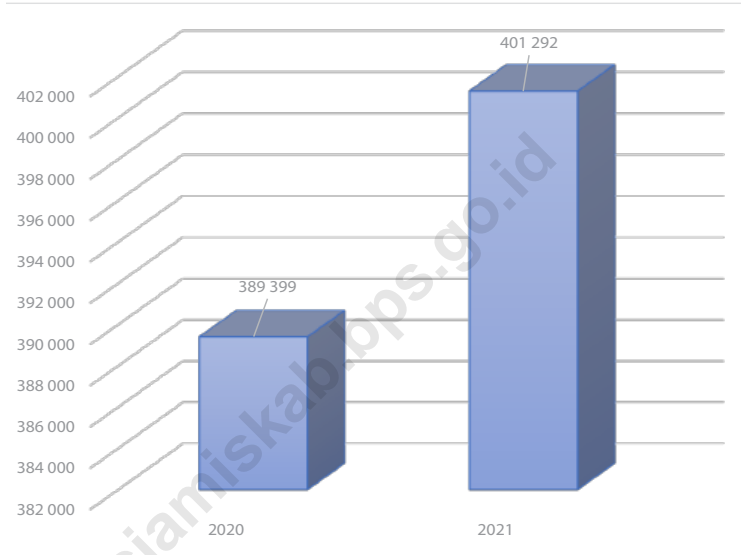
Gambar 6.1 Banyaknya Pelanggan Listrik Menurut Jenis Pengguna, 2021
Figures **6.1** **Number of Electricity Customers by Type of Customer, 2021**



Sumber/Source : PT. PLN Unit Layanan Ciamis/State Electricity Company Ciamis Unit Service

Gambar 6.2
Figures

Jumlah Pelanggan Listrik di Kabupaten Ciamis, 2020 - 2021
Number of Electricity Customers in Ciamis regency, 2020 - 2021



Sumber/Source : PT. PLN Unit Layanan Ciamis/State Electricity Company Ciamis Unit Service

Tabel
Table 6.1

Daya Terpasang, Produksi, dan Distribusi Listrik PT. PLN (Persero) pada Cabang/Ranting PLN Menurut Kecamatan di Kabupaten Ciamis, 2021
Installed Electricity Power, Production, and Distribution of PT. PLN (Persero) at PLN Branch by Subdistrict in Ciamis Regency, 2021

Kecamatan Subdistrict	Daya Terpasang Installed Electricity Power (KW)	Produksi Listrik Electricity Production (KWh)	Listrik Terjual Electricity Sold (KWh)	Dipakai Sendiri Own Used (KWh)	Susut/ Hilang Shrinkage/ Lost (KWh)
(1)	(2)	(3)	(4)	(5)	(6)
Banjarsari
Banjaranyar
Lakbok
Purwadadi
Pamarican
Cidolog
Cimaragas
Cijeungjing
Cisaga
Tambaksari
Rancah
Rajadesa
Sukadana
Ciamis
Baregbeg
Cikoneng
Sindangkasih
Cihaurbeuti
Sadananya
Cipaku
Jatinagara
Panawangan
Kawali
Lumbung
Panjalu
Sukamantri
Panumbangan
Ciamis	396 494 267

Sumber/Source: PT. PLN Unit Layanan Ciamis/State Electricity Company Ciamis Unit Service

Tabel
Table 6.2

**Jumlah Pelanggan Listrik Menurut Kecamatan di
Kabupaten Ciamis, 2017–2021**
*Number of Electricity Customers by Subdistrict in Ciamis
Regency, 2017–2021*

Kecamatan Subdistrict	2017	2018	2019	2020	2021
(1)	(2)	(3)	(4)	(5)	(6)
Banjarsari
Banjaranyar
Lakbok
Purwadadi
Pamarican
Cidolog
Cimaragas
Cijeungjing
Cisaga
Tambaksari
Rancah
Rajadesa
Sukadana
Ciamis
Baregbeg
Cikoneng
Sindangkasih
Cihaurbeuti
Sadananya
Cipaku
Jatinagara
Panawangan
Kawali
Lumbung
Panjalu
Sukamantri
Panumbangan
Ciamis	389 399	401 292

Sumber/Source: PT. PLN Unit Layanan Ciamis/State Electricity Company Ciamis Unit Service

Tabel
Table 6.3**Jumlah Pelanggan dan Air yang Disalurkan Menurut
Kecamatan di Kabupaten Ciamis, 2021**
*Number of Customers and Distributed Water by Subdistrict
in Ciamis Regency, 2021*

Kecamatan Subdistrict	Pelanggan Number of Customers	Air Disalurkan Distributed Water (m ³)	Nilai Value (Rp)
(1)	(2)	(3)	(4)
Banjarsari
Banjaranyar
Lakbok
Purwadadi
Pamarican
Cidolog
Cimaragas
Cijeungjing
Cisaga
Tambaksari
Rancah
Rajadesa
Sukadana
Ciamis
Baregbeg
Cikoneng
Sindangkasih
Cihaurbeuti
Sadananya
Cipaku
Jatinagara
Panawangan
Kawali
Lumbung
Panjalu
Sukamantri
Panumbangan
Ciamis	...	5 667 149	31 629 170 900

Sumber/Source: PDAM Kabupaten Ciamis/PDAM Ciamis Regency

Tabel
Table 6.4**Jumlah Air yang Diproduksi, Disalurkan dan Terjual serta Nilai Air yang Disalurkan Menurut Bulan di Kabupaten Ciamis, 2021**
Number of Water Produced, Distributed and Sold and Value of Water Distributed per Month in Ciamis Regency, 2021

Kecamatan Subdistrict	Volume Air yang Diproduksi (m ³) Volume of Water Produced (m ³)	Volume Air yang Disalurkan (m ³) Volume of Water Distributed (m ³)	Volume Air yang Terjual (m ³) Volume of Water Sold (m ³)	Nilai Air Bersih yang Disalurkan (Rp) Value of Water Distributed (Rp)
(1)	(2)	(3)	(4)	(5)
Januari / January	...	485 018	...	2 699 039 900
Pebruari / February	...	449 639	...	2 514 692 200
Maret / March	...	433 114	...	2 436 939 800
April / April	...	424 859	...	2 741 161 300
Mei / May	...	495 914	...	2 736 839 700
Juni / June	...	466 162	...	2 573 896 800
Juli / July	...	474 477	...	2 632 704 900
Agustus / August	...	488 800	...	2 700 554 400
September / September	...	479 211	...	2 653 513 500
Oktober / October	...	476 187	...	2 637 635 200
Nopember / November	...	481 926	...	2 672 761 500
Desember / December	...	511 842	...	2 629 431 700
Jumlah/Total	...	5 667 149	...	31 629 170 900

Sumber/Source: PDAM Kabupaten Ciamis/PDAM Ciamis Regency

Tabel
Table 6.5**Banyaknya Pelanggan Listrik Menurut Bulan di
Kabupaten Ciamis, 2021**
**Number of of Electricity Customers per Month in Ciamis
Regency, 2021**

Kecamatan Subdistrict	Sosial Sosial	Rumah Tangga Household	Bisnis Business	Industri Industry
(1)	(2)	(3)	(4)	(5)
Januari / January	13 877	357 947	11 492	190
Pebruari / February	13 859	358 513	11 787	192
Maret / March	13 910	359 142	12 004	193
April / April	13 968	359 744	12 190	195
Mei / May	14 044	360 259	12 371	195
Juni / June	14 130	360 967	12 674	195
Juli / July	14 207	361 494	12 950	197
Agustus / August	14 287	362 056	13 258	201
September / September	14 402	362 674	13 580	203
Oktober / October	14 491	363 373	13 939	208
Nopember / November	14 554	363 946	14 249	209
Desember / December	14 637	364 553	14 635	211

Lanjutan Tabel/*Continued Table 6.5*

Kecamatan Subdistrict	Pemerintah Government	Traksi dan Curah Traction and Bulk	Multigunal Multifunction	Penerangan Jalan Umum Public Street Lighting
(1)	(6)	(7)	(8)	(9)
Januari / <i>January</i>	560	-	21	6 402
Pebruari / <i>February</i>	633	-	21	6 402
Maret / <i>March</i>	638	-	21	6 405
April / <i>April</i>	639	-	21	6 411
Mei / <i>May</i>	640	-	21	6 415
Juni / <i>June</i>	646	-	21	6 415
Juli / <i>July</i>	649	-	21	6 524
Agustus / <i>August</i>	651	-	21	6 568
September / <i>September</i>	655	-	21	6 570
Oktober / <i>October</i>	658	-	21	6 570
Nopember / <i>November</i>	663	-	21	6 568
Desember / <i>December</i>	665	-	21	6 570

Sumber/*Source*: PT. PLN Unit Layanan Ciamis/*State Electricity Company Ciamis Unit Service*

Tabel
Table 6.6**Banyaknya Kwh Listrik yang Terjual Menurut Bulan di Kabupaten Ciamis, 2021**
Number of of Kwh Electricity Sold per Month in Ciamis Regency, 2021

Kecamatan Subdistrict	Sosial Sosial	Rumah Tangga Household	Bisnis Business	Industri Industry
(1)	(2)	(3)	(4)	(5)
Januari / January	1 873 338	36 047 696	5 220 974	1 613 725
Pebruari / February	1 775 833	27 495 004	4 386 201	1 452 543
Maret / March	1 964 995	30 050 450	4 927 135	1 674 424
April / April	1 976 073	27 058 640	4 722 343	1 506 845
Mei / May	1 978 899	29 621 095	5 042 918	1 325 619
Juni / June	1 991 248	28 121 727	4 940 777	1 682 860
Juli / July	1 959 998	28 803 153	4 975 735	1 687 770
Agustus / August	2 016 434	29 124 587	4 876 681	1 688 822
September / September	2 013 952	28 163 453	4 861 292	1 734 926
Oktober / October	2 168 965	29 300 527	5 151 520	1 703 947
Nopember / November	2 111 375	28 463 071	5 144 294	1 699 287
Desember / December	2 160 367	29 212 038	5 345 757	1 599 968
Jumlah/Total	23 991 477	351 461 441	59 595 627	19 370 736

Lanjutan Tabel/*Continued Table 6.6*

Kecamatan Subdistrict	Pemerintah Government	Traksi dan Curah Traction and Bulk	Multigunal Multifunction	Penerangan Jalan Umum Public Street Lighting
(1)	(6)	(7)	(8)	(9)
Januari / January	370 537	-	14 143	913 052
Pebruari / February	364 111	-	7 253	908 587
Maret / March	414 353	-	11 444	927 118
April / April	458 125	-	11 836	905 518
Mei / May	406 119	-	7 834	914 046
Juni / June	437 546	-	6 457	905 650
Juli / July	373 653	-	2 590	927 087
Agustus / August	372 412	-	9 305	959 569
September / September	402 454	-	8 019	988 299
Oktober / October	439 228	-	10 515	961 916
Nopember / November	437 478	-	13 436	997 312
Desember / December	461	-	14 744	974 143
Jumlah/Total	4 476 477	-	117 576	11 282 297

Sumber/Source: PT. PLN Unit Layanan Ciamis/*State Electricity Company Ciamis Unit Service*

Tabel
Table 6.7**Nilai Kwh Listrik yang Terjual Menurut Bulan di Kabupaten Ciamis, 2021**
Value of of Kwh Electricity Sold per Month in Ciamis Regency, 2021

Kecamatan Subdistrict	Sosial Sosial	Rumah Tangga Household	Bisnis Business	Industri Industry
(1)	(2)	(3)	(4)	(5)
Januari / January	1 181 576 827	21 511 035 627	5 801 166 252	1 694 280 661
Pebruari / February	1 128 365 230	16 999 929 448	5 110 976 878	1 526 538 938
Maret / March	1 303 630 698	21 021 319 238	5 886 958 656	1 787 792 262
April / April	1 300 132 067	21 265 484 334	5 772 267 244	1 638 090 539
Mei / May	1 276 669 178	22 934 876 169	6 165 541 134	1 453 834 631
Juni / June	1 319 982 433	21 755 387 084	6 040 079 174	1 815 883 297
Juli / July	1 287 085 669	22 115 665 830	6 079 581 057	1 840 947 092
Agustus / August	1 322 726 093	21 917 535 735	5 862 862 095	1 845 835 456
September / September	1 331 403 464	21 293 818 202	5 860 607 276	1 895 463 126
Oktober / October	1 450 553 809	22 007 872 690	6 191 084 619	1 842 573 633
Nopember / November	1 425 807 336	21 401 926 772	6 184 094 557	1 844 689 663
Desember / December	1 471 628 589	24 414 661 322	6 465 147 531	1 772 201 205
Jumlah/Total	15 799 561 393	258 639 512 451	71 420 366 473	20 958 130 503

Lanjutan Tabel/*Continued Table 6.7*

Kecamatan Subdistrict	Pemerintah Government	Traksi dan Curah Traction and Bulk	Multigunal Multifunction	Penerangan Jalan Umum Public Street Lighting
(1)	(6)	(7)	(8)	(9)
Januari / January	501 879 359	-	23 254 573	1 316 630 532
Pebruari / February	490 428 077	-	11 924 680	1 310 495 442
Maret / March	558 297 785	-	18 813 846	1 336 951 184
April / April	611 006 995	-	19 462 706	1 305 755 126
Mei / May	543 608 861	-	12 884 675	1 318 189 532
Juni / June	580 956 022	-	10 612 574	1 307 496 357
Juli / July	498 681 554	-	4 251 854	1 336 919 304
Agustus / August	496 966 334	-	15 299 642	1 383 834 540
September / September	537 156 844	-	13 182 323	1 425 332 904
Oktober / October	582 751 161	-	17 289 004	1 387 219 817
Nopember / November	583 754 723	-	22 092 418	1 438 361 088
Desember / December	617 386 128	-	24 243 424	1 404 890 431
Jumlah/Total	6 602 873 843	-	193 311 719	16 272 076 257

Sumber/Source: PT. PLN Unit Layanan Ciamis/*State Electricity Company Ciamis Unit Service*

BAB
Chapter

07

PARIWISATA TOURISM

TERDAPAT **214**
DAYA TARIK WISATA
DI KABUPATEN CIAMIS

*There are **214**
tourist attractions
in Ciamis Regency*



PENJELASAN TEKNIS

1. Hotel adalah penyediaan akomodasi secara harian berupa kamar-kamar di dalam satu bangunan yang dapat dilengkapi dengan jasa pelayanan makan dan minum, kegiatan hiburan dan atau fasilitas lainnya. Hotel terdiri dari hotel berbintang dan hotel non- bintang.
2. Hotel bintang adalah usaha penyediaan jasa pelayanan penginapan, makan minum serta jasa lainnya bagi umum dengan menggunakan sebagian atau seluruh bangunan. Usaha ini dikelola secara komersial serta memenuhi ketentuan persyaratan sebagai hotel bintang (termasuk berlian) yang ditetapkan dalam surat keputusan instansi yang membinanya. Misalnya hotel bintang lima, hotel bintang empat dan seterusnya.
3. Restoran atau rumah makan adalah usaha penyediaan jasa makanan dan minuman dilengkapi dengan peralatan dan perlengkapan untuk proses pembuatan, penyimpanan dan penyajian di suatu tempat tetap yang tidak berpindah-pindah dengan tujuan memperoleh keuntungan dan/atau laba (Permen Pariwisata dan Ekonomi Kreatif Nomor 11 Tahun 2014).

TECHNICAL NOTES

1. *Hotel is a daily supply of accommodation rooms within a building which can be equipped with eating and drinking services, entertainment activities and/or other facilities. Hotel consists of a classified hotel and a non-classified hotel.*
2. *A star hotel is the business of providing an accommodation, eating and drinking as well as other services for the public by using a building or a part of a building. It is managed commercially and meets specified requirements as a star hotel (including diamonds) set forth in the decree of fostering agency. For example, five star hotel, four star hotel, and so on*
3. *Restaurant is a business providing food and drinks equipped with equipment and equipment for the process of making, storing and serving in fixed locations with the aim of obtaining profits and / or profits (Ministry of Tourism and Creative Economy Regulation Number 11 Year 2014).*

ULASAN

Dalam mendukung pembangunan ekonomi suatu wilayah, sektor pariwisata memiliki andil yang sangat besar. Dengan memanfaatkan sumber daya alam dan sumber daya manusia yang ada dengan sebaik-baiknya maka suatu daerah dapat menarik para wisatawan baik yang ada di dalam negeri maupun wisatawan asing untuk datang dan berwisata di daerahnya.

Pada tahun 2021, terdapat 214 daya tarik wisata di Kabupaten Ciamis yang terdiri dari daya tarik wisata alam, daya tarik wisata buatan, dan daya tarik wisata budaya.

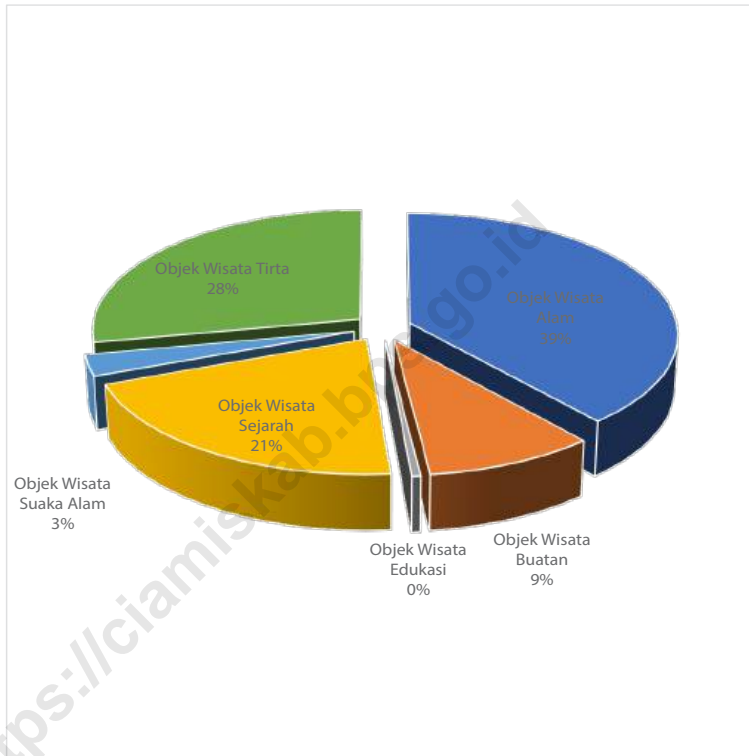
DESCRIPTION

In order to support the economic development of a region, the tourism sector has a large contribution. By making use of existing natural resources and human resources, the region can attract both domestic tourists and foreign tourists to come and tour the area.

In 2021, there are 214 tourist attractions in Ciamis Regency that consists of natural tourist attractions, artificial tourist attractions, and cultural tourism attractions.

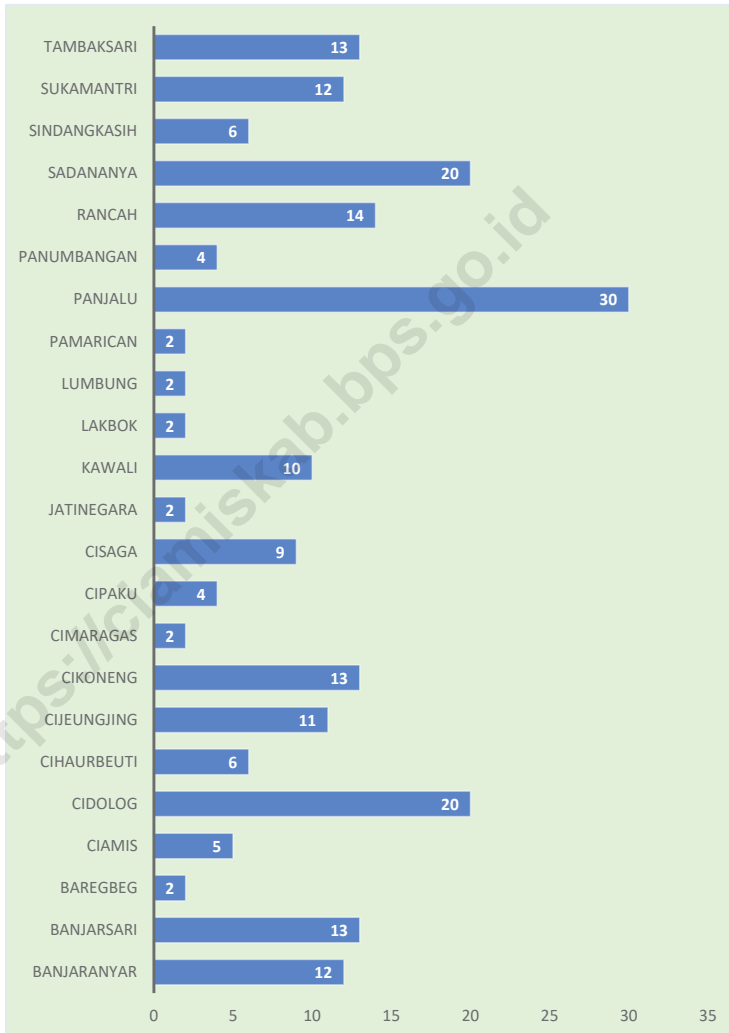
Gambar 7.1
Figures

Persentase Daya Tarik Wisata Menurut Jenisnya, 2021
Percentage of Tourist Attraction by Its Type, 2021



Sumber/Source : Dinas Pariwisata Kabupaten Ciamis/ Department of Tourism Ciamis Regency

Gambar 7.2 Jumlah Daya Tarik Wisata Menurut Kecamatan, 2021
Figures 7.2 Number of Tourist Attraction by Subdistrict, 2021



Sumber/Source : Dinas Pariwisata Kabupaten Ciamis/ Department of Tourism Ciamis Regency

Tabel
Table 7.1**Jumlah Rumah Makan/Restoran Menurut Kecamatan di Kabupaten Ciamis, 2018–2021**
Number of Restaurants by Subdistrict in Ciamis Regency, 2018–2021

Kecamatan Subdistrict	2018 ¹	2019 ¹	2020 ¹	2021
(1)	(2)	(3)	(4)	(5)
Banjarsari	2	2	2	7
Banjaranyar	-	-	-	-
Lakbok	-	-	-	-
Purwadadi	-	-	-	-
Pamarican	-	-	-	1
Cidolog	-	-	-	-
Cimaragas	-	-	-	-
Cijeungjing	5	5	5	5
Cisaga	-	-	-	2
Tambaksari	-	-	-	-
Rancah	-	-	-	9
Rajadesa	-	-	-	1
Sukadana	-	-	-	-
Ciamis	-	-	-	19
Baregbeg	22	22	22	4
Cikoneng	-	-	-	9
Sindangkasih	2	2	2	14
Cihaurbeuti	6	6	6	8
Sadananya	1	1	1	-
Cipaku	-	-	-	2
Jatinagara	-	-	-	1
Panawangan	-	-	-	3
Kawali	-	-	-	8
Lumbang	-	-	-	-
Panjalu	-	-	-	10
Sukamantri	-	-	-	2
Panumbangan	-	-	-	7
Ciamis	38	38	38	112

Catatan: ¹Dinas Koperasi, UKM dan Perdagangan Kabupaten Ciamis/ *Department of Cooperatives, Small and Medium Enterprises and Trade Ciamis Regency*

Sumber/Source: Dinas Pariwisata Kabupaten Ciamis/*Department of Tourism Ciamis Regency*

Tabel
Table 7.2**Daya Tarik Wisata di Kabupaten Ciamis, 2021**
Tourist Attraction in Ciamis Regency, 2021

Objek Wisata <i>Tourism Objects</i>	Jenis <i>Type</i>	Alamat <i>Address</i>
(1)	(2)	(3)
Makan Ranca Galur Wangunjaya Panaekan	Objek Wisata Sejarah	Kecamatan Panjalu
Situ Lengkong	Objek Wisata Sejarah	Kecamatan Panjalu
Budaya Cipanjalu	Objek Wisata Sejarah	Kecamatan Panjalu
Situs Haryang Kuning	Objek Wisata Sejarah	Kecamatan Panjalu
Situs Haryang Kencana	Objek Wisata Sejarah	Kecamatan Panjalu
Situs Penghulu Gusti Cuimas	Objek Wisata Sejarah	Kecamatan Panjalu
Nusa Gede	Objek Wisata Sejarah	Kecamatan Panjalu
Makam Karomah Kepunduhan	Objek Wisata Sejarah	Kecamatan Panjalu
Makan Pasarean	Objek Wisata Sejarah	Kecamatan Panjalu
Makan Gede Geger Emas	Objek Wisata Sejarah	Kecamatan Panjalu
Keramat cipanjalu	Objek Wisata Sejarah	Kecamatan Panjalu
Keramat Cilintung	Objek Wisata Sejarah	Kecamatan Panjalu
Bumi Alit	Objek Wisata Sejarah	Kecamatan Panjalu
Keramat Aweuhan	Objek Wisata Sejarah	Kecamatan Panjalu
Astana Gede	Objek Wisata Sejarah	Kecamatan Kawali
Situs Batu Tapak	Objek Wisata Sejarah	Kecamatan Kawali
Situs Sanyang Samida	Objek Wisata Sejarah	Kecamatan Kawali
Kampung Kuta	Objek Wisata Sejarah	Kecamatan Rancah
Musium Fossil tambaksari	Objek Wisata Sejarah	Kecamatan Tambaksari
Situs Urug Kasang	Objek Wisata Sejarah	Kecamatan Tambaksari
Situs Gunung Semarang	Objek Wisata Sejarah	Kecamatan Tambaksari
Situs Gunung Kencana	Objek Wisata Sejarah	Kecamatan Tambaksari
Makam Keramat	Objek Wisata Sejarah	Kecamatan Cikoneng

Lanjutan Tabel/*Continued Table 7.2*

Objek Wisata Tourism Objects	Jenis Type	Alamat Address
(1)	(2)	(3)
Situs Gunung Padang	Objek Wisata Sejarah	Kecamatan Cikoneng
Situs Jamban Sari	Objek Wisata Sejarah	Kecamatan Ciamis
Keramat Panjujan	Objek Wisata Sejarah	Kecamatan Sadananya
Keramat Tugu	Objek Wisata Sejarah	Kecamatan Sadananya
Keramat Pasir Buleud	Objek Wisata Sejarah	Kecamatan Sadananya
Karang Kamulyan	Objek Wisata Sejarah	Kecamatan Cijeungjing
Situs Gunung Susuru	Objek Wisata Sejarah	Kecamatan Cijeungjing
Situs Dalem Kabuyutan	Objek Wisata Sejarah	Kecamatan Cidolog
Panji Wulung	Objek Wisata Sejarah	Kecamatan Cidolog
Dalem Cikabuyutan	Objek Wisata Sejarah	Kecamatan Cidolog
Dalem Janggala	Objek Wisata Sejarah	Kecamatan Cidolog
Situs Joglo	Objek Wisata Sejarah	Kecamatan Cidolog
Narangbaya	Objek Wisata Sejarah	Kecamatan Cidolog
Situs Cidomas	Objek Wisata Sejarah	Kecamatan Cidolog
Situs Singaperbangsa 3	Objek Wisata Sejarah	Kecamatan Cisaga
Situs Bojong Lopang	Objek Wisata Sejarah	Kecamatan Cisaga
Situs Lengkong Agung	Objek Wisata Sejarah	Kecamatan Cisaga
Situs Prabu Dimuntur	Objek Wisata Sejarah	Kecamatan Cimaragas
Situs Kemuning	Objek Wisata Sejarah	Kecamatan Lakkok
Situs Candi Ronggeng	Objek Wisata Sejarah	Kecamatan Pamarican
Situs Pangrumasan	Objek Wisata Sejarah	Kecamatan Banjarsari
Situ Cibubuhan	Objek Wisata Alam	Kecamatan Sukamantri
Batu Panjang	Objek Wisata Alam	Kecamatan Sukamantri

Lanjutan Tabel/Continued Table 7.2

Objek Wisata Tourism Objects	Jenis Type	Alamat Address
(1)	(2)	(3)
Kawasan Werkit	Objek Wisata Alam	Kecamatan Sukamantri
Curug Cinurman	Objek Wisata Alam	Kecamatan Sukamantri
Situ Panyaweuyan	Objek Wisata Alam	Kecamatan Sukamantri
Situ Kuwu	Objek Wisata Alam	Kecamatan Sukamantri
Situ Gunung	Objek Wisata Alam	Kecamatan Sukamantri
Situ Wangi	Objek Wisata Alam	Kecamatan Kawali
Astana Gede	Objek Wisata Alam	Kecamatan Kawali
Situs Batu Tapak	Objek Wisata Alam	Kecamatan Kawali
Situs Sanyang Samida	Objek Wisata Alam	Kecamatan Kawali
Curug Tujuh	Objek Wisata Alam	Kecamatan Panjalu
Situ Lengkong	Objek Wisata Alam	Kecamatan Panjalu
Cipanjalu	Objek Wisata Alam	Kecamatan Panjalu
Situs Haryang Kencana	Objek Wisata Alam	Kecamatan Panjalu
Situs Penghulu Gusti Ciomas	Objek Wisata Alam	Kecamatan Panjalu
Nusa Pakel	Objek Wisata Alam	Kecamatan Panjalu
Situs Batu Gajah	Objek Wisata Alam	Kecamatan Panjalu
Situs Hiyang	Objek Wisata Alam	Kecamatan Lumbung
Curug Citangkurak	Objek Wisata Alam	Kecamatan Panumbangan
Batu Ngampar	Objek Wisata Alam	Kecamatan Panumbangan
Situs Batu	Objek Wisata Alam	Kecamatan Panumbangan
Curug Salosin	Objek Wisata Alam	Kecamatan Cihaurbeuti
Curug Tilu	Objek Wisata Alam	Kecamatan Cihaurbeuti
Batu Cakra	Objek Wisata Alam	Kecamatan Cikoneng

Lanjutan Tabel/Continued Table 7.2

Objek Wisata Tourism Objects	Jenis Type	Alamat Address
(1)	(2)	(3)
Situs Gunung Padang	Objek Wisata Alam	Kecamatan Cikoneng
Bumi Perkemahan	Objek Wisata Alam	Kecamatan Cikoneng
Situs Batu Cakra	Objek Wisata Alam	Kecamatan Cikoneng
Embung	Objek Wisata Alam	Kecamatan Cikoneng
Pasarean	Objek Wisata Alam	Kecamatan Cikoneng
Batu Kursi	Objek Wisata Alam	Kecamatan Cikoneng
Curug Panganten	Objek Wisata Alam	Kecamatan Cikoneng
Kampung Kuta	Objek Wisata Alam	Kecamatan Rancah
Situs Batu Tulis	Objek Wisata Alam	Kecamatan Rancah
Cagar Alam Cirancah	Objek Wisata Alam	Kecamatan Rancah
Gunung Gintung	Objek Wisata Alam	Kecamatan Rancah
Puncak Bangku	Objek Wisata Alam	Kecamatan Rancah
Pangانونان	Objek Wisata Alam	Kecamatan Rancah
Cigawir	Objek Wisata Alam	Kecamatan Rancah
Sungai Gunung Waja	Objek Wisata Alam	Kecamatan Rancah
Situs Jamban Sari	Objek Wisata Alam	Kecamatan Ciamis
Situs Urug Kasang	Objek Wisata Alam	Kecamatan Ciamis
Gunung Ajug	Objek Wisata Alam	Kecamatan Tambaksari
Ki Bumi	Objek Wisata Alam	Kecamatan Tambaksari
Gunung Layang	Objek Wisata Alam	Kecamatan Tambaksari
Malaya	Objek Wisata Alam	Kecamatan Tambaksari
Sungai Cadas Ngampar	Objek Wisata Alam	Kecamatan Sadananya
Tugu	Objek Wisata Alam	Kecamatan Sadananya

Lanjutan Tabel/Continued Table 7.2

Objek Wisata Tourism Objects	Jenis Type	Alamat Address
(1)	(2)	(3)
Curug Cilopadang	Objek Wisata Alam	Kecamatan Sadananya
Curug Cingembat	Objek Wisata Alam	Kecamatan Sadananya
Gunung Sawal Adventure	Objek Wisata Alam	Kecamatan Sadananya
Batu Kakapa	Objek Wisata Alam	Kecamatan Sadananya
Batu Arca	Objek Wisata Alam	Kecamatan Sadananya
Sungai Cipanyeuseuhan	Objek Wisata Alam	Kecamatan Sadananya
Curug Cigembat	Objek Wisata Alam	Kecamatan Sadananya
Situ Desa	Objek Wisata Alam	Kecamatan Sadananya
Karang Kamulyan	Objek Wisata Alam	Kecamatan Cijeungjing
Situs Gunung Susuru	Objek Wisata Alam	Kecamatan Cijeungjing
Situs Dalem Kabuyutan	Objek Wisata Alam	Kecamatan Cidolog
Curug Sipatahkunan / Kembar	Objek Wisata Alam	Kecamatan Cidolog
Curug Darma Wulan	Objek Wisata Alam	Kecamatan Cidolog
Curug Cipager Gunung	Objek Wisata Alam	Kecamatan Cidolog
Bukit Pangangonoan	Objek Wisata Alam	Kecamatan Cidolog
Situs Talaga	Objek Wisata Alam	Kecamatan Cidolog
Situs Kadu Pandak	Objek Wisata Alam	Kecamatan Cidolog
Bukit Batu Sentigi	Objek Wisata Alam	Kecamatan Cidolog
Situs Candi Ronggeng	Objek Wisata Alam	Kecamatan Pamarican
Situs Prabu Dimuntur	Objek Wisata Alam	Kecamatan Cimaragas
Situs / Embun Cihaur Geulis	Objek Wisata Alam	Kecamatan Cisaga
Situs Kemuning	Objek Wisata Alam	Kecamatan Lakbok
Cikupa Air Panas	Objek Wisata Alam	Kecamatan Banjaranyar

Lanjutan Tabel/Continued Table 7.2

Objek Wisata Tourism Objects	Jenis Type	Alamat Address
(1)	(2)	(3)
Curug Jambe	Objek Wisata Alam	Kecamatan Banjaranyar
Goa Wayang	Objek Wisata Alam	Kecamatan Banjaranyar
Goa Angin	Objek Wisata Alam	Kecamatan Banjaranyar
Goa Biuk	Objek Wisata Alam	Kecamatan Banjaranyar
Goa Band	Objek Wisata Alam	Kecamatan Banjaranyar
Goa Bandung	Objek Wisata Alam	Kecamatan Banjaranyar
Situs Wangun	Objek Wisata Alam	Kecamatan Banjarsari
Situs Pangrumasan	Objek Wisata Alam	Kecamatan Banjarsari
Kayu Putih	Objek Wisata Alam	Kecamatan Banjarsari
Air Terjun Gambir Santolo	Objek Wisata Alam	Kecamatan Banjarsari
Green Sayang Kaak	Objek Wisata Alam	Kecamatan Cijeungjing
Curug Gumawang	Objek Wisata Alam	Kecamatan Banjaranyar
Wiasata Tapus	Objek Wisata Buatan	Kecamatan Cikoneng
Rusa Darmacaang	Objek Wisata Buatan	Kecamatan Cikoneng
Musim Fosil tambaksari	Objek Wisata Buatan	Kecamatan Tambaksari
Kolam Renang Tirta Winaya	Objek Wisata Buatan	Kecamatan Ciamis
Waterboom Sukahaji	Objek Wisata Buatan	Keamatan Cihaurbeuti
Waterboom Sumberjaya	Objek Wisata Buatan	Kecamatan Cipaku
Waterboom Tirta Sejuk	Objek Wisata Buatan	Kecamatan Rancah
Waterboom Setrasari	Objek Wisata Buatan	Kecamatan Jatinegara
Kolam Renang Cilongok Damai	Objek Wisata Buatan	Kecamatan Kawali
Waterboom Tirta Pasir Raya Panjalu	Objek Wisata Buatan	Kecamatan Panjalu

Lanjutan Tabel/Continued Table 7.2

Objek Wisata Tourism Objects	Jenis Type	Alamat Address
(1)	(2)	(3)
Kolam Renang Jati Sewu Cibumbang	Objek Wisata Buatan	Kecamatan Cipaku
Kolam Renang Gunung Daweg	Objek Wisata Buatan	Kecamatan Sindangkasih
Kolam Renang Tirta Mukti	Objek Wisata Buatan	Kecamatan Baregbeg
Kolam Renang Taman Miana	Objek Wisata Buatan	Kecamatan Cisaga
Kolam Renang Cadas Ngampar	Objek Wisata Buatan	Kecamatan Sadananya
Kolam Renang Tirta Bagja	Objek Wisata Buatan	Kecamatan Banjarsari
Kolam Renang BTC	Objek Wisata Buatan	Kecamatan Banjarsari
Kolam Renang Intan Nuraini	Objek Wisata Buatan	Kecamatan Cijeungjing
Kolam Renang Cireong Paradise	Objek Wisata Buatan	Kecamatan Sindangkasih
Kolam Renang Natural New	Objek Wisata Buatan	Kecamatan Sindangkasih
Situ Cibubuhan	Objek Wisata Tirta	Kecamatan Sukamtri
Curug Cinurman	Objek Wisata Tirta	Kecamatan Sukamtri
Situ Panyaweuyan	Objek Wisata Tirta	Kecamatan Sukamtri
Situ Kuwu	Objek Wisata Tirta	Kecamatan Sukamtri
Situ Gunung	Objek Wisata Tirta	Kecamatan Sukamtri
Situ Wangi	Objek Wisata Tirta	Kecamatan Kawali
Curug Tujuh	Objek Wisata Tirta	Kecamatan Panjalu
Situ Lengkong	Objek Wisata Tirta	Kecamatan Panjalu
Situ Ciater	Objek Wisata Tirta	Kecamatan Panjalu
Hujung Winangun	Objek Wisata Tirta	Kecamatan Panjalu
Mata Air Cikahuripan	Objek Wisata Tirta	Kecamatan Panjalu
Taman Cipatah Sanghyang Bahara	Objek Wisata Tirta	Kecamatan Panjalu
Kolam Renang Setrasari	Objek Wisata Tirta	Kecamatan Jatinegara

Lanjutan Tabel/*Continued Table 7.2*

Objek Wisata Tourism Objects	Jenis Type	Alamat Address
(1)	(2)	(3)
Curug Citangkurak	Objek Wisata Tirta	Kecamatan Panumbangan
Curug Tilu	Objek Wisata Tirta	Kecamatan Ciahurbeuti
Curug Salosin	Objek Wisata Tirta	Kecamatan Ciahurbeuti
Waterboom Sukahaji	Objek Wisata Tirta	Kecamatan Ciahurbeuti
Curug Panganten	Objek Wisata Tirta	Kecamatan Cikoneng
Kolam Renang Tirta Winaya	Objek Wisata Tirta	Kecamatan Ciamis
Cekdam Singaplaya	Objek Wisata Tirta	Kecamatan Tambaksari
Curug Sukajaya	Objek Wisata Tirta	Kecamatan Tambaksari
Embung Cipari	Objek Wisata Tirta	Kecamatan Tambaksari
Arung Jeram Cijolang	Objek Wisata Tirta	Kecamatan Tambaksari
Sungai Cadas Ngampar	Objek Wisata Tirta	Kecamatan Sadananya
Curug Cilopadang	Objek Wisata Tirta	Kecamatan Sadananya
Curug Cigembat	Objek Wisata Tirta	Kecamatan Sadananya
Sungai Cipanyeuseuhan	Objek Wisata Tirta	Kecamatan Sadananya
Situ Desa	Objek Wisata Tirta	Kecamatan Sadananya
Situ hiang	Objek Wisata Tirta	Kecamatan Lumbung
Kubang Kuul	Objek Wisata Tirta	Kecamatan Rancah
Arung Jeram	Objek Wisata Tirta	Kecamatan Cijeungjing
Cekdam	Objek Wisata Tirta	Kecamatan Rancah
Situ / Embun Cihaur Geulis	Objek Wisata Tirta	Kecamatan Cisaga
Tiga Air Terjun	Objek Wisata Tirta	Kecamatan Cisaga
Curug Panganten	Objek Wisata Tirta	Kecamatan Cisaga
Curug Sipatahunan/Kembar	Objek Wisata Tirta	Kecamatan Cidolog

Lanjutan Tabel/Continued Table 7.2

Objek Wisata Tourism Objects	Jenis Type	Alamat Address
(1)	(2)	(3)
Curug Darma Wulan	Objek Wisata Tirta	Kecamatan Cidolog
Cekdam Sunia	Objek Wisata Tirta	Kecamatan Cidolog
Curug Cipagar Gunung	Objek Wisata Tirta	Kecamatan Cidolog
Situs Talaga	Objek Wisata Tirta	Kecamatan Cidolog
Cikupa Air Panas	Objek Wisata Tirta	Kecamatan Banjaranyar
Curug Gumawang	Objek Wisata Tirta	Kecamatan Banjaranyar
Cipanas	Objek Wisata Tirta	Kecamatan Banjarsari
Curug Cipanas	Objek Wisata Tirta	Kecamatan Banjarsari
Air Panas	Objek Wisata Tirta	Kecamatan Banjarsari
Air Terjun Gambir Santolo	Objek Wisata Tirta	Kecamatan Banjarsari
Waterboom Tirta Sejuk	Objek Wisata Tirta	Kecamatan Rancah
Kolam Renang Cilongok Damai	Objek Wisata Tirta	Kecamatan Kawali
Waterboom Tirta Pasir Raya Panjalu	Objek Wisata Tirta	Kecamatan Panjalu
Kolam Renang Jati Sewu Cibumbang	Objek Wisata Tirta	Kecamatan Cipaku
Kolam Renang Gunung Daweg	Objek Wisata Tirta	Kecamatan Sindangkasih
Kolam Renang Tirta Mukti	Objek Wisata Tirta	Kecamatan Baregbeg
Kolam Renang Tirta Miana	Objek Wisata Tirta	Kecamatan Cisaga
Kolam Renang Cadas Ngampar	Objek Wisata Tirta	Kecamatan Sadananya
Kolam Renang Tirta Bagja	Objek Wisata Tirta	Kecamatan Banjarsari
Kolam Renang BTC	Objek Wisata Tirta	Kecamatan Banjarsari
Kolam Renang Intan Nuraini	Objek Wisata Tirta	Kecamatan Cijeungjing
Kolam Renang Cireong Paradise	Objek Wisata Tirta	Kecamatan Sindangkasih

Lanjutan Tabel/*Continued Table 7.2*

Objek Wisata Tourism Objects	Jenis Type	Alamat Address
(1)	(2)	(3)
Kolam Renan Natural New	Objek Wisata Tirta	Kecamatan Sindangkasih
Waterbooo Sumberjaya	Objek Wisata Tirta	Kecamatan Cipaku
Situ Lengong Panjalu	Objek Wisata Suaka Alam	Kecamatan Panjalu
Cagar Alam Cirancah	Objek Wisata Suaka Alam	Kecamatan Rancah
Karang Kamulyan	Objek Wisata Suaka Alam	Kecamatan Cijeungjing
Kampung Kuta	Objek Wisata Suaka Alam	Kecamatan Cijeungjing
Goa Cisirih	Objek Wisata Suaka Alam	Kecamatan Cijeungjing
Situs Pasir Kadu	Objek Wisata Suaka Alam	Kecamatan Banjaranyar
Kampung Madu	Objek Wisata Edukasi	Kecamatan Banjaranyar

Sumber/*Source*: Dinas Pariwisata Kabupaten Ciamis/ *Department of Tourism Ciamis Regency*

BAB
Chapter

08

TRANSPORTASI DAN KOMUNIKASI

TRANSPORTATION AND COMMUNICATION

991,87 km

Jalan Kabupaten Ciamis
Road in Ciamis Regency

43%

Baik/*Good*

31%

Sedang/*Moderate*

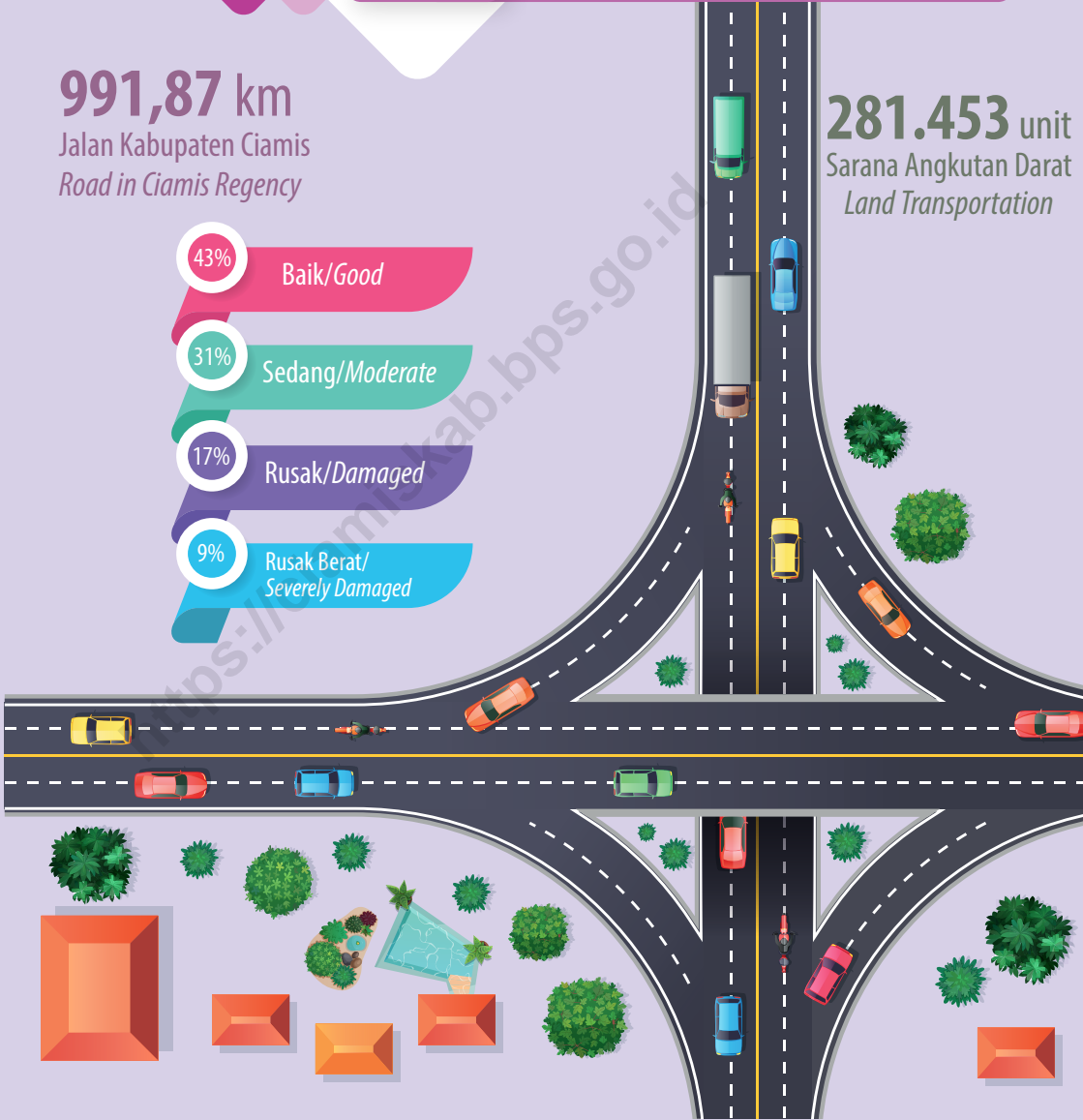
17%

Rusak/*Damaged*

9%

Rusak Berat/
Severely Damaged

281.453 unit
Sarana Angkutan Darat
Land Transportation



Sumber/*Source:*

Dinas Pekerjaan Umum, Penataan Ruang, dan Pertanahan Kabupaten Ciamis/
Department of Publik Work, Spatial Planning, and Land Ciamis Regency

Pusat Pengelolaan Pendapatan Daerah Kabupaten Ciamis/*Regional Revenue Board of Ciamis Regency*

PENJELASAN TEKNIS

1. Kendaraan bermotor adalah setiap kendaraan yang digerakkan oleh peralatan teknik yang ada pada kendaraan tersebut, digunakan untuk angkutan orang atau barang di atas jalan raya selain kendaraan di atas rel. Kendaraan bermotor yang dicatat adalah semua kendaraan kecuali kendaraan bermotor TNI/Polri dan Korps Diplomatik.
2. Kantor Pos adalah tempat pemberi pelayanan komunikasi tertulis dan atau surat elektronik, layanan paket, layanan logistik, layanan transaksi keuangan, dan layanan keagenan pos untuk kepentingan umum. Rumah pos berfungsi sama seperti kantor pos dan kantor pos pembantu, bedanya rumah pos biasanya terletak di daerah terpencil.
3. Telekomunikasi adalah setiap pemancaran, pengiriman dan atau penerimaan dari setiap informasi dalam bentuk tanda-tanda, isyarat, tulisan, gambar, suara dan bunyi melalui sistem kawat, optik, radio atau sistem elektromagnetik lainnya.

TECHNICAL NOTES

1. *Motor vehicles are any kind of vehicles motorized by machine set up in those vehicles, they are usually used for transporting peoples or goods on roads except vehicles moving along a railway line. The data cover all kinds of motor vehicles except those belong to Indonesia Army Force Indonesian State Police and Diplomatic Corps.*
2. *Post Office is a service provider facility of written communication and or electronic mail, parcel service, logistics services, financial transaction services, and postal services to the public. Postal house has the same function as the post office and subsidiary of post office, the difference is that postal house is usually located in remote areas.*
3. *Telecommunication includes every transmitting, delivering and or receiving from every information of marking, signal, article, picture, sound and voice through strand of wire system, optic, radio or other electromagnetic system.*

ULASAN**DESCRIPTION****Perhubungan Darat**

Perhubungan darat merupakan prasarana pengangkutan yang penting untuk memperlancar kegiatan perekonomian. Dengan semakin meningkatnya usaha pembangunan, maka akan menuntut peningkatan pembangunan jalan untuk memudahkan mobilitas penduduk dan memperlancar lalu lintas barang dari satu daerah ke daerah lain. Di samping itu perhubungan darat merupakan salah satu sektor yang cukup besar perannya karena kontribusinya untuk menembus isolasi suatu daerah untuk pemerataan pembangunan seluruh daerah. Panjang jalan Kabupaten di Kabupaten Ciamis pada tahun 2021 adalah 848,30 km. Dari seluruh jalan yang ada, 43% dalam kondisi baik, 31% dalam kondisi sedang, 17% dalam kondisi rusak dan 9% dalam kondisi rusak berat.

Pos dan Telekomunikasi

Kantor Pos adalah tempat pemberi pelayanan komunikasi tertulis dan atau surat elektronik, layanan paket, layanan logistik, layanan transaksi keuangan, dan layanan keagenan pos untuk kepentingan umum. Rumah pos berfungsi sama seperti kantor pos dan kantor pos pembantu, bedanya rumah pos biasanya terletak di daerah terpencil. Peranan pos dan telekomunikasi

Road Transportation

One of the important infrastructures supporting economic activities is the availability of road transportation. Improvement in all aspects of economic development requires more improvement in transportation, especially in road development. This development is intended to facilitate population mobility and distributive trade from one region to another region. Moreover, road transportation sector plays an important role in development by helping to reach an isolated area to get equal share in all sectors of national development. The length of district roads in Ciamis Regency in 2021 is 848,30 km. Of all the existing roads, 43% are in good condition, 31% are in moderate condition, 17% are in damaged condition and 9% are in severely damaged condition.

Post and Telecommunication

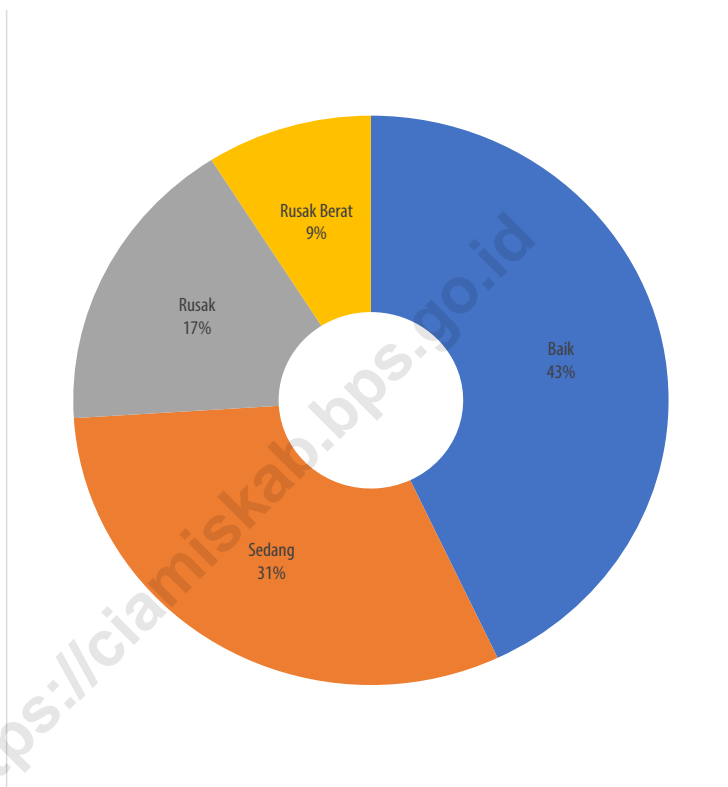
Post Office is a service provider facility of written communication and or electronic mail, parcel service, logistics services, financial transaction services, and postal services to the public. Postal house has the same function as the post office and subsidiary of post office, the difference is that postal house is usually located in remote areas. Contribution of post and telecommunication sector to regional economy is quite significant. Without telecommunication, the business in this area is not as advanced

dalam menunjang pembangunan di daerah ini cukup besar. Tanpa adanya kontribusi telekomunikasi, dunia usaha di daerah ini tidak semaju seperti sekarang. Berbagai usaha pemerintah untuk memperlancar pelayanan komunikasi, salah satunya peningkatan mutu layanan jasa Pos. Namun tidak dapat dipungkiri dengan maraknya pengembangan teknologi informasi, pemakaian jasa Pos semakin berkurang. Sedangkan pemakaian internet dan telekomunikasi yang menggunakan teknologi wireless terus berkembang pesat.

as it is now. Generally speaking, Government has tried to improve quality of post services. However, the incredible progress of information technology has a big impact because people tend not to use airmail service any longer. On the other hand, internet and wireless telecommunication technology had made a significant progress.

<https://ciamiskab.bps.go.id>

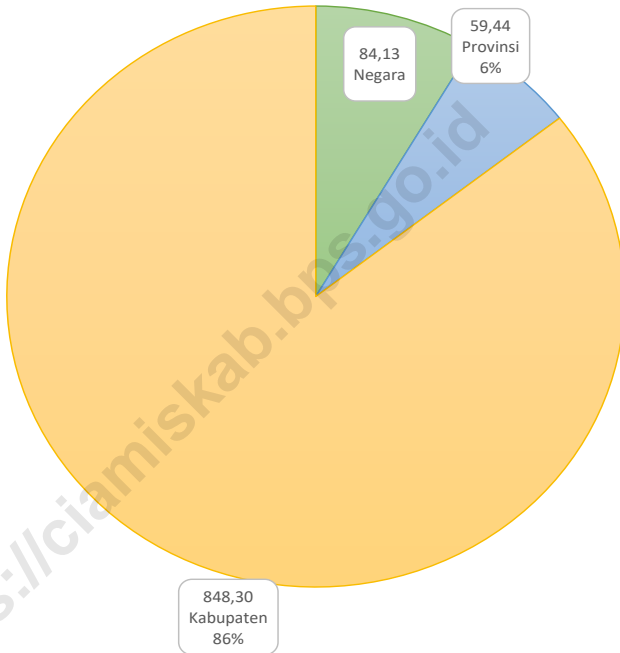
Gambar 8.1 Panjang Jalan Menurut Kondisi Jalan (%), 2021
Figures **8.1** Length of Roads by Condition of Roads (%), 2021



Sumber/Source : Dinas Pekerjaan Umum, Penataan Ruang dan Pertanahan Kabupaten Ciamis/Department of Public Work, Spatial Planning, and Land Ciamis Regency

Gambar 8.2
Figures

Panjang Jalan Menurut Tingkat Kewenangan (km), 2021
Length of Roads by Level of Government Authority (km), 2021



Sumber/Source : Dinas Pekerjaan Umum, Penataan Ruang dan Pertanahan Kabupaten Ciamis/Department of Public Work, Spatial Planning, and Land Ciamis Regency

8.1 TRANSPORTASI TRANSPORTATION

Tabel 8.1.1 Panjang Jalan¹ Menurut Tingkat Kewenangan Pemerintahan di Kabupaten Ciamis (km), 2019–2021
Table 8.1.1 Length of Roads¹ by Level of Government Authority in Ciamis Regency (km), 2019–2021

Tingkat Kewenangan Pemerintahan Level of Government Authority	2019	2020	2021
(1)	(2)	(3)	(4)
Negara ² /State ²	84,13	84,13	84,13
Provinsi/Province	59,44	59,44	59,44
Kabupaten/Kota Regency/Municipality	848,30	848,30	848,30
Jumlah/Total	991,87	991,87	991,87

Catatan/Note: ¹ Data tidak termasuk panjang jalan tol/Excluding toll road

² Berdasarkan Keputusan Menteri Pekerjaan Umum dan Perumahan Rakyat No. 248/KPTS/M/2015/Based on Public Work and Public Housing Ministerial Decree No. 248/KPTS/M/2015

Sumber/Source: Dinas Pekerjaan Umum, Penataan Ruang dan Pertanahan Kabupaten Ciamis/Department of Public Work, Spatial Planning, and Land Ciamis Regency

Tabel 8.1.2
Table

Panjang Jalan Menurut Jenis Permukaan Jalan di Kabupaten Ciamis (km), 2019–2021
Length of Roads by Type of Road Surface in Ciamis Regency (km), 2019–2021

Jenis Permukaan Jalan <i>Type of Road Surface</i>	2019	2020	2021 ¹
(1)	(2)	(3)	(4)
Aspal/ <i>Paved</i>	991,87	991,87	777,57
Kerikil/ <i>Gravel</i>	-	-	70,73
Tanah/ <i>Soil</i>	-	-	...
Lainnya/ <i>Others</i>	-	-	0,00
Jumlah/<i>Total</i>	991,87	991,87	848,30

Catatan/*Note*: ¹ Data jalan kabupaten/*District road data*

Sumber/*Source*: Dinas Pekerjaan Umum, Penataan Ruang dan Pertanahan Kabupaten Ciamis/*Department of Publik Work, Spatial Planning, and Land Ciamis Regency*

Tabel 8.1.3 Panjang Jalan Menurut Kondisi Jalan di Kabupaten Ciamis (km), 2019–2021
Table 8.1.3 Length of Roads by Condition of Roads in Ciamis Regency (km), 2019–2021

Kondisi Jalan Condition of Roads	2019 ¹	2020 ¹	2021 ¹
(1)	(2)	(3)	(4)
Baik/Good	528,43	544,14	364,09
Sedang/Moderate	79,94	70,12	265,60
Rusak/Damage	156,01	72,98	147,88
Rusak Berat/Severely Damage	83,92	161,05	70,73
Jumlah/Total	848,30	848,30	848,30

Catatan/Note: ¹ Data jalan kabupaten/District road data

Sumber/Source: Dinas Pekerjaan Umum, Penataan Ruang dan Pertanahan Kabupaten Ciamis/Department of Public Work, Spatial Planning, and Land Ciamis Regency

Tabel 8.1.4 Jumlah Kendaraan Bermotor Menurut Jenis di Kabupaten Ciamis, 2017-2021
Number of Vehicles by Type of Vehicles in Ciamis Regency, 2017-2021

Jenis Kendaraan <i>Type of Vehicles</i>	2017	2018	2019	2020	2021
(1)	(2)	(3)	(4)	(5)	(6)
Roda 2 <i>2 Wheels</i>	259 083	251 437	255 628	243 042	245 257
Sedan, Jeep, Mini Bus, dan sejenisnya <i>Sedan, Jeep, Mini Bus, etc</i>	16 168	17 639	19 109	19 486	20 594
Bus, Microbus, Mikrolet, Truk dan sejenisnya <i>Bus, Microbus, Truck, etc</i>	9 451	9 463	9 526	8 876	8 967
Kendaraan Umum Semua Jenis <i>All Type of Public Transportation</i>	3 794	3 793	3 834	3 586	3 590
PLAT MERAH/RED PLATE VEHICLES					
Roda 2 <i>2 Wheels</i>	3 145	2 548	2 554	2 468	2 473
Roda 4 <i>4 Wheels</i>	564	520	533	570	572

Sumber/Source: Pusat Pengelolaan Pendapatan Daerah Kabupaten Ciamis/*Regional Revenue Board of Ciamis Regency*

Tabel 8.1.5 Jumlah Angkutan Umum di Kabupaten Ciamis, 2020–2021
Table *Number of Public Transportation in Ciamis Regency, 2020–2021*

Jenis Angkutan Trayek <i>Designated Public Transport</i>	2020	2021
(1)	(3)	(4)
1 Angkutan Pedesaan/ <i>Rural Transport</i>	288	288
2 Angkutan Perkotaan/ <i>Urban Transport</i>	355	333
3 Angkutan Kota/ <i>City Transport</i>	260	313
01A	34	35
01B	6	-
02	44	43
03	13	12
04	8	7
05	40	41
06	14	11
07	35	29
08	26	23
09	40	42
10	-	15
11	-	15
12	-	27
13	-	13
4 Antar Kota Dalam Provinsi/ <i>Transportation Between Cities Within Province</i>	528	520
Bis Besar/ <i>Big Bus</i>	17	17
Bis Sedang/ <i>Medium Bus</i>	65	57
Bis Kecil/ <i>Small Bus</i>	446	446
5 Antar Kota Antar Provinsi/ <i>Transportation Between Cities and Province</i>	465	436
Bis Sedang/ <i>Medium Bus</i>	17	2
Bis Kecil/ <i>Small Bus</i>	448	434
Jumlah/Total	1 896	1 890

Sumber/Source: Dinas Perhubungan Kabupaten Ciamis/ *Department of Transportation Ciamis Regency*

8.2 KOMUNIKASI COMMUNICATION

Tabel 8.2.1 Jumlah Kantor Pos Pembantu Menurut Kecamatan di Kabupaten Ciamis, 2017–2020
Number of Post Offices Subsidiaries by Subdistrict in Ciamis Regency, 2017–2020

Kecamatan Subdistrict	2017	2018	2019	2020
(1)	(2)	(3)	(4)	(5)
Banjarsari	1
Banjaranyar	1
Lakbok	1
Purwadadi	1
Pamarican	1
Cidolog	1
Cimaragas	1
Cijeungjing	1
Cisaga	1
Tambaksari	1
Rancah	1
Rajadesa	1
Sukadana	1
Ciamis	1
Baregbeg	-
Cikoneng	1
Sindangkasih	-
Cihaurbeuti	1
Sadananya	1
Cipaku	1
Jatinagara	-
Panawangan	1
Kawali	1
Lumbung	1
Panjalu	1
Sukamantri	-
Panumbangan	1
Ciamis	23

Sumber/Source: PT. Pos Indonesia Ciamis/PT. Pos Indonesia Ciamis

Tabel 8.2.2 **Produksi Pos Menurut Jenisnya di Kabupaten Ciamis, 2019–2020**
Table **Production of Post Based on Its Kind in Ciamis Regency, 2019–2020**

Jenis Pos Kind of Post	2019	2020
(1)	(3)	(4)
I. Surat Pos/Letter		
a. Dalam Negeri/Domestic		
- Biasa/Ordinary	0	0
- Tercatat/Recorded	61	68
- Kilat Biasa/Ordinary Package	0	0
- Kilat Khusus/Special Package	26 823	22 299
b. Luar Negeri/Foreign		
- Biasa/Ordinary	61	32
- Tercatat/Recorded	0	0
II. Paket Pos/Package		
a. Dalam Negeri/Domestic	32 320	34 945
b. Luar Negeri/Foreign	194	267
III. Wesel Pos/Bills Post		
a. Dikirim/Sent	5 730	3 034
b. Dibayar/Paid	14 332	10 404

Sumber/Source: PT. Pos Indonesia Ciamis/PT. Pos Indonesia Ciamis

Tabel 8.2.3
Table

Jumlah Surat Pos, Paket Pos, dan Wesel Pos yang Dikirim dan Diterima di Kabupaten Ciamis, 2020
Number of Letter, Package, and Bills Post Sent and Received in Ciamis Regency, 2020

Jenis Pos <i>Kind of Post</i>	Satuan <i>Unit</i>	Dikirim <i>Sent</i>	Diterima <i>Received</i>
(1)	(2)	(3)	(4)
I. Surat Pos/Letter			
a. Dalam Negeri/Domestic			
- Biasa/Ordinary	Lembar/Sheet	0	0
- Tercatat/Recorded	Lembar/Sheet	61	68
- Kilat Biasa/Ordinary Package	Lembar/Sheet	0	0
- Kilat Khusus/Special Package	Lembar/Sheet	26 823	22 299
b. Luar Negeri/Foreign			
- Biasa/Ordinary	Lembar/Sheet	61	32
- Tercatat/Recorded	Lembar/Sheet	0	0
II. Paket Pos/Package			
a. Dalam Negeri/Domestic	Koli	32 320	34 945
b. Luar Negeri/Foreign	Koli	194	267
III. Wesel Pos/Bills Post			
a. Dikirim/Sent	Rupiah	8 070 236 205	3 557 238 643
b. Dibayar/Paid	Rupiah	28 026 688 565	22 332 689 539

Sumber/Source: PT. Pos Indonesia Ciamis/PT. Pos Indonesia Ciamis

Tabel 8.2.4 Jumlah Tower Telekomunikasi di Kabupaten Ciamis, 2021
Table Number of Telecommunication Tower in Ciamis Regency, 2021

Pemilik Tower Tower Owner	Jumlah Unit Total Unit
(1)	(3)
PT.Telkomsel Regional Jawa Barat	44
PT. Dayamitra Telekomunikasi	94
PT. Profesional Telekomunikasi Indonesia	63
PT. Tower Bersama Infrastructure Tbk	64
PT. Centratama Menara Indonesia	16
PT. Epit Menara	9
PT. Inti Bangun Sejahtera, Tbk	10
PT. Solusi Tunas Pratama, Tbk (STP)	30
PT. Sarana Inti persada (SIP)	2
PT. XL Axiata	4
Jumlah/Total	336

Sumber/Source: Dinas Komunikasi dan Informatika Kabupaten Ciamis/Department of Communication and Informatics Ciamis Regency

BAB
Chapter

09

PERBANKAN, KOPERASI, DAN HARGA-HARGA

BANKING, COOPERATIVE
AND PRICES

KOPERASI AKTIF 2021
Active Cooperatives

363 UNIT
Units



Sumber/Source:

Dinas Koperasi, UKM dan Perdagangan Kabupaten Ciamis/
Department of Cooperatives, Small and Medium Enterprises and Trade Ciamis Regency

PENJELASAN TEKNIS**TECHNICAL NOTES**

1. Koperasi merupakan sebuah badan hukum atau organisasi ekonomi yang berdasarkan kekeluargaan dan bertujuan untuk menyejahterakan anggotanya.
 2. Koperasi Unit Desa (KUD) adalah suatu koperasi serba usaha yang beranggotakan penduduk desa dan berlokasi di daerah pedesaan, daerah kerjanya biasanya mencakup satu wilayah kecamatan.
 3. Koperasi Pegawai Republik Indonesia adalah koperasi yang didirikan oleh pegawai negeri serta dikelola untuk kepentingan pegawai negeri.
 4. KOPKAR atau koperasi karyawan adalah sebuah koperasi yang berada di sebuah perusahaan tertentu. Anggota koperasi ini adalah pada karyawan di perusahaan tersebut.
 5. Koperasi Pasar (Koppas) adalah jenis koperasi yang anggotanya terdiri dari para pedagang pasar. Bentuk koperasi pasar dapat berupa koperasi simpan pinjam yang menyediakan pinjaman modal bagi para pedagang.
 6. Data harga yang disajikan:
 - a. Indeks Harga Konsumen (IHK
1. *A cooperative is a legal entity or economic organization based on kinship and aims at the welfare of its members.*
 2. *Village cooperative (KUD) is a multi-business cooperative consisting of villagers and located in a rural area, the working area usually covers one sub-district area.*
 3. *KPRI is a cooperative established by civil servants and managed for the benefit of civil servants.*
 4. *KOPKAR or employee cooperative is a cooperative that is in a particular company. The members of the cooperative are the employees of the company.*
 5. *Market Cooperative (Koppas) is a type of cooperative whose members consist of market traders. The form of market cooperative cooperatives can be savings and loan cooperatives that provide capital loans to traders.*
 6. *Price statistics covers:*
 - a. *Consumer Price Index (CPI)*
 - b. *Inflation rates*
 7. *CPI is the indicator of inflation in Indonesia. Since January 2021, the CPI has been calculated from the 2012 Cost Living Surveys (CLS) of 90*

b. Inflasi

cities.

7. IHK adalah indikator inflasi di Indonesia. Sejak Januari 2021, IHK dihitung berdasarkan Survei Biaya Hidup (SBH) di 90 kota tahun 2018.

<https://ciamiskab.bps.go.id>

ULASAN

Salah satu faktor utama untuk membiayai pembangunan daerah adalah penerimaan pemerintah daerah. Penerimaan pemerintah daerah bersumber dari pendapatan asli daerah berupa pajak daerah dan bantuan pemerintah pusat. Tolok ukur meningkatnya kegiatan pembangunan suatu daerah dapat diamati dari realisasi pengeluaran pemerintah daerah, yang terdiri dari pengeluaran rutin dan pengeluaran pembangunan.

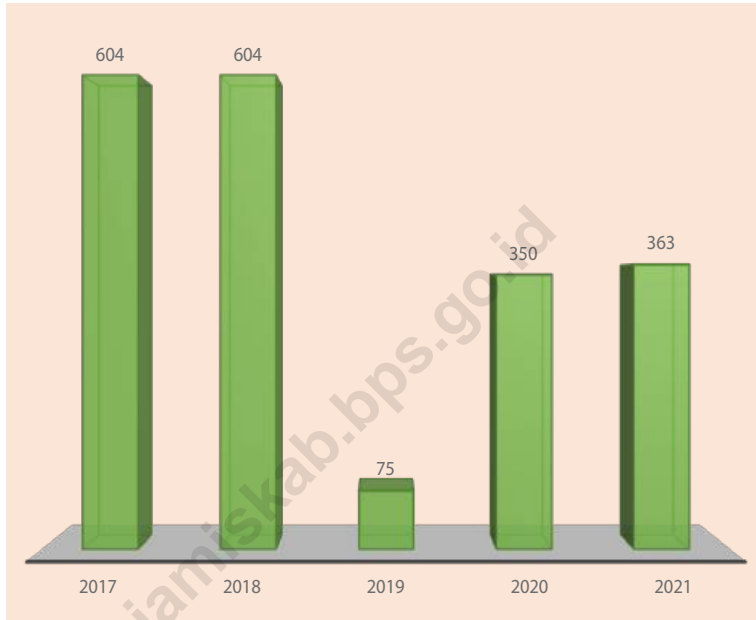
Realisasi pendapatan pemerintah Kabupaten Ciamis selama tahun anggaran 2021 tercatat mencapai 2.672.831,92 juta rupiah. Sedangkan realisasi pengeluaran mencapai 2.705.959,43 juta rupiah. Jenis pengeluaran terbesar berasal dari belanja tidak langsung.

DESCRIPTION

One of the main factors for financing regional development is local government revenue. Local government revenue comes from local revenue in the form of local taxes and central government assistance. The benchmark for increasing development activities in a region can be observed from the actual local government expenditure, which consists of routine expenditure and development expenditure.

Actual revenue of Ciamis Regency government during the 2020 fiscal year was recorded at 2.672.831,92 million rupiahs. Meanwhile, the actual expenditure reached 2.705.959,43 million rupiahs. The largest types of expenditure come from indirect expenditure.

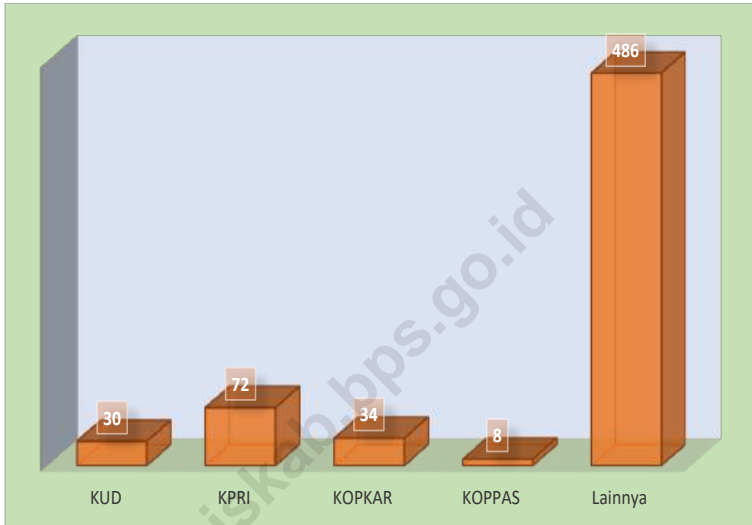
Gambar 9.1 Jumlah Koperasi Aktif, 2018 - 2021
Figures **9.1** **Number of Active Cooperatives, 2017 - 2021**



Sumber/Source : Dinas Koperasi, UKM dan Perdagangan Kabupaten Ciamis/ Department of Cooperatives, Small and Medium Enterprises and Trade Ciamis Regency

Gambar 9.2
Figures

Jumlah Koperasi Menurut Jenisnya, 2021
Number of Cooperative by Type of Cooperatives, 2021



Sumber/Source : Dinas Koperasi, UKM dan Perdagangan Kabupaten Ciamis / Department of Cooperatives, Small and Medium Enterprises and Trade Ciamis Regency

Tabel
Table 9.1**Jumlah Koperasi Aktif Menurut Kecamatan di Kabupaten
Ciamis, 2017–2021**
**Number of Active Cooperative by Subdistrict in Ciamis
Regency, 2017–2021**

Kecamatan Subdistrict	2017	2018	2019	2020	2021
(1)	(2)	(3)	(4)	(5)	(6)
Banjarsari	26	26	23	18	18
Banjaranyar	11	11	7	7	7
Lakbok	10	10	10	10	11
Purwadadi	9	9	1	7	7
Pamarican	12	12	1	8	9
Cidolog	4	4	1	1	1
Cimaragas	5	5	0	6	6
Cijeungjing	41	41	1	26	27
Cisaga	14	14	2	10	10
Tambaksari	6	6	1	7	6
Rancah	10	10	1	7	7
Rajadesa	17	17	2	11	11
Sukadana	8	8	1	3	3
Ciamis	179	179	22	98	100
Baregbeg	26	26	2	14	20
Cikoneng	30	30	1	18	18
Sindangkasih	10	10	1	6	6
Cihaurebeuti	27	27	1	13	14
Sadananya	23	23	0	6	6
Cipaku	18	18	3	11	12
Jatinagara	6	6	0	6	7
Panawangan	13	13	0	10	10
Kawali	23	23	0	15	15
Lumbung	12	12	1	5	5
Panjalu	13	13	1	9	9
Sukamantri	6	6	0	3	3
Panumbangan	45	45	2	15	15
Ciamis	604	604	85	350	363

Sumber/Source: Dinas Koperasi, UKM dan Perdagangan Kabupaten Ciamis/ Department of Cooperatives, Small and Medium Enterprises and Trade Ciamis Regency

Tabel
Table 9.2**Jumlah Koperasi Menurut Jenis Koperasi dan Kecamatan di Kabupaten Ciamis, 2021**
Number of Cooperative by Kind of Cooperative and Subdistrict in Ciamis Regency, 2021

Kecamatan Subdistrict	Jenis Koperasi/ Kind of Cooperative					Jumlah Total
	KUD	KPRI	KOPKAR	KOPPAS	Lainnya Other	
(1)	(2)	(3)	(4)	(5)	(6)	(7)
Banjarsari	3	1	1	1	21	27
Banjaranyar	1	-	2	-	8	11
Lakbok	1	2	-	-	9	12
Purwadadi	2	1	1	1	5	10
Pamarican	2	1	1	-	9	13
Cidolog	-	1	-	-	3	4
Cimaragas	1	1	-	-	4	6
Cijeungjing	1	2	1	-	38	42
Cisaga	1	1	2	-	9	13
Tambaksari	1	1	-	-	6	8
Rancah	1	1	-	-	10	12
Rajadesa	1	2	-	-	14	17
Sukadana	1	1	-	1	5	8
Ciamis	1	40	16	1	129	187
Baregbeg	1	2	3	-	19	25
Cikoneng	1	2	3	-	25	31
Sindangkasih	1	-	2	-	7	10
Cihaurbeuti	1	1	-	1	26	29
Sadananya	1	-	-	-	22	23
Cipaku	2	2	-	-	16	20
Jatinagara	1	1	-	-	7	9
Panawangan	1	2	-	-	10	13
Kawali	1	2	-	2	21	26
Lumbung	1	2	-	-	9	12
Panjalu	1	1	-	1	10	13
Sukamantri	-	-	-	-	6	6
Panumbangan	1	2	2	-	38	43
Ciamis	30	72	34	8	486	630

Sumber/Source: Dinas Koperasi, UKM dan Perdagangan Kabupaten Ciamis/ Department of Cooperatives, Small and Medium Enterprises and Trade Ciamis Regency

Tabel
Table 9.3**Indeks Harga Konsumen per Bulan Menurut Kelompok Pengeluaran (2018=100) di Kota Tasikmalaya, 2020**
Consumer Price Index per Month by Expenditure Group (2018=100) in Tasikmalaya Municipality, 2020

Bulan Month	Makanan, Minuman dan Tembakau Food, Beverages and Tobacco	Pakaian dan Alas Kaki Clothing and Footwear	Perumahan, Air, Listrik, dan Bahan Bakar Rumah Tangga Housing, Water, Electricity, and Household Fuels
(1)	(2)	(3)	(4)
Januari/January	102,39	104,88	100,71
Februari/February	103,22	105,07	100,75
Maret/March	104,02	105,07	100,75
April/April	104,07	105,04	100,75
Mei/May	104,06	105,04	100,80
Juni/June	104,02	105,07	100,80
Juli/July	104,27	105,07	100,80
Agustus/August	103,08	104,79	100,80
September/September	102,49	104,79	100,80
Oktober/October	103,04	104,82	100,79
November/November	103,93	104,96	100,78
Desember/December	104,96	105,19	100,78
2021

Lanjutan Tabel/*Continued Table 9.3*

Bulan <i>Month</i>	Perlengkapan, Peralatan, dan Pemeliharaan Rutin Rumah Tangga <i>Furnishing, Household Equipment and Routine Household Maintenance</i>	Kesehatan <i>Health</i>	Transportasi <i>Transport</i>
(1)	(5)	(6)	(7)
Januari/ <i>January</i>	101,65	103,94	100,27
Februari/ <i>February</i>	101,65	106,66	99,92
Maret/ <i>March</i>	101,70	106,66	99,92
April/ <i>April</i>	101,70	106,57	99,92
Mei/ <i>May</i>	101,70	106,78	100,31
Juni/ <i>June</i>	101,71	107,08	102,23
Juli/ <i>July</i>	101,88	108,21	101,95
Agustus/ <i>August</i>	101,86	107,57	101,93
September/ <i>September</i>	101,86	107,76	101,95
Oktober/ <i>October</i>	101,87	107,73	101,95
November/ <i>November</i>	101,91	107,72	101,95
Desember/ <i>December</i>	101,79	107,42	101,89
2021

Lanjutan Tabel/Continued Table 9.3

Bulan Month	Informasi, Komunikasi, dan Jasa Keuangan Information, Communication and Financial Services	Rekreasi, Olahraga, dan Budaya Recreation, Sport, and Culture	Pendidikan Education
(1)	(8)	(9)	(10)
Januari/January	100,69	106,15	102,19
Februari/February	100,69	106,19	102,19
Maret/March	100,69	106,19	102,19
April/April	100,37	106,19	102,19
Mei/May	100,37	106,19	102,19
Juni/June	100,37	106,19	102,19
Juli/July	100,37	106,19	102,19
Agustus/August	100,37	106,19	102,69
September/September	100,35	106,19	105,85
Oktober/October	100,35	106,19	105,85
November/November	100,35	106,19	105,85
Desember/December	100,35	105,80	105,85
2021

Lanjutan Tabel/*Continued Table* 9.3

Bulan <i>Month</i>	Penyediaan Makanan dan Minuman/Restoran <i>Food and Beverage Services/Restaurant</i>	Perawatan Pribadi dan Jasa Lainnya <i>Personal Care and Other Services</i>	Umum General
(1)	(11)	(12)	(13)
Januari/ <i>January</i>	102,37	106,42	102,13
Februari/ <i>February</i>	102,37	106,48	102,46
Maret/ <i>March</i>	102,37	108,27	102,78
April/ <i>April</i>	102,37	111,16	102,91
Mei/ <i>May</i>	102,37	110,77	102,94
Juni/ <i>June</i>	102,37	110,4	103,09
Juli/ <i>July</i>	102,37	111,25	103,22
Agustus/ <i>August</i>	102,37	113,50	102,95
September/ <i>September</i>	102,70	113,25	102,91
Oktober/ <i>October</i>	102,70	112,7	103,05
November/ <i>November</i>	102,70	112,66	103,33
Desember/ <i>December</i>	102,70	112,13	103,60
2021

Catatan/*Note*: ...Sumber/*Source*: BPS, Survei Harga Konsumen/*BPS-Statistics Indonesia, Consumer Price Survey*

Tabel
Table 9.4**Laju Inflasi Bulanan Menurut Kelompok Pengeluaran
(2018=100) di Kota Tasikmalaya, 2020**
**Monthly Inflation Rate by Expenditure Group (2018=100) in
Tasikmalaya Municipality, 2020**

Bulan Month	Makanan, Minuman dan Tembakau Food, Beverages and Tobacco	Pakaian dan Alas Kaki Clothing and Footwear	Perumahan, Air, Listrik, dan Bahan Bakar Rumah Tangga Housing, Water, Electricity, and Household Fuels
(1)	(2)	(3)	(4)
Januari/January	0,35	1,32	0,00
Februari/February	0,93	0,17	0,00
Maret/March	0,87	0,00	0,00
April/April	-0,25	-0,01	0,00
Mei/May	-0,01	0,00	0,05
Juni/June	-0,04	0,03	0,00
Juli/July	0,24	0,00	0,00
Agustus/August	-1,14	-0,27	0,00
September/September	-0,57	0,00	0,00
Oktober/October	0,54	0,03	-0,01
November/November	0,86	0,13	-0,01
Desember/December	0,99	0,22	0,00
2021

Lanjutan Tabel/*Continued Table 9.4*

Bulan <i>Month</i>	Perlengkapan, Peralatan, dan Pemeliharaan Rutin Rumah Tangga <i>Furnishing, Household Equipment and Routine Household Maintenance</i>	Kesehatan <i>Health</i>	Transportasi <i>Transport</i>
(1)	(5)	(6)	(7)
Januari/ <i>January</i>	0,22	0,04	0,27
Februari/ <i>February</i>	0,00	6,74	0,07
Maret/ <i>March</i>	0,00	0,00	0,00
April/ <i>April</i>	0,00	-0,33	0,00
Mei/ <i>May</i>	0,00	0,2	0,39
Juni/ <i>June</i>	0,01	0,28	1,91
Juli/ <i>July</i>	0,17	1,06	-0,27
Agustus/ <i>August</i>	-0,02	-0,59	-0,02
September/ <i>September</i>	0,00	0,18	0,02
Oktober/ <i>October</i>	0,01	-0,03	0,00
November/ <i>November</i>	0,04	-0,01	0,00
Desember/ <i>December</i>	-0,12	-0,28	-0,06
2021

Lanjutan Tabel/*Continued Table 9.4*

Bulan Month	Informasi, Komunikasi, dan Jasa Keuangan Information, Communication and Financial Services	Rekreasi, Olahraga, dan Budaya Recreation, Sport, and Culture	Pendidikan Education
(1)	(8)	(9)	(10)
Januari/January	-0,05	0,00	0,00
Februari/February	0,00	0,00	0,00
Maret/March	0,00	0,00	0,00
April/April	0,00	0,00	0,00
Mei/May	0,00	0,00	0,00
Juni/June	0,00	0,00	0,00
Juli/July	0,00	0,00	0,00
Agustus/August	0,00	0,00	0,49
September/September	-0,02	0,00	3,08
Oktober/October	0,00	0,00	0,00
November/November	0,00	0,00	0,00
Desember/December	0,00	-0,37	0,00
2021

Lanjutan Tabel/*Continued Table 9.4*

Bulan Month	Penyediaan Makanan dan Minuman/Restoran Food and Beverage Services/Restaurant	Perawatan Pribadi dan Jasa Lainnya Personal Care and Other Services	Umum General
(1)	(11)	(12)	(13)
Januari/January	0,00	0,22	0,17
Februari/February	0,00	0,00	0,32
Maret/March	0,00	0,17	0,31
April/April	0,00	0,04	0,13
Mei/May	0,00	-0,35	0,03
Juni/June	0,00	-0,33	0,15
Juli/July	0,00	0,77	0,13
Agustus/August	0,00	2,02	-0,26
September/September	0,32	-0,22	-0,04
Oktober/October	0,00	-0,49	0,14
November/November	0,00	-0,04	0,27
Desember/December	0,00	-0,47	0,26
2021

Catatan/Note: ...

Sumber/Source: BPS, Survei Harga Konsumen/BPS-Statistics Indonesia, Consumer Price Survey

Tabel
Table 9.5**Posisi Pinjaman Rupiah Menurut Lapangan Usaha dan Bulan (Dalam Jutaan Rupiah) di Kabupaten Ciamis, 2021**
Position of Loans by Industry and Month (Million Rupiahs) in Ciamis Regency, 2021

Bulan Month	Pertanian, Perburuan dan Kehutanan Agriculture, Hunting, and Forestry	Perikanan Fishery	Pertambangan dan Penggalian Mining and Excavation
(1)	(2)	(3)	(4)
Januari/January	66 147,24	12 461,12	112,05
Februari/February	68 403,54	12 862,81	105,61
Maret/March	69 293,96	12 902,11	97,18
April/April	69 879,90	13 421,45	90,57
Mei/May	63 978,05	13 359,80	70,01
Juni/June	67 007,24	13 175,50	59,98
Juli/July	65 254,70	13 180,07	54,73
Agustus/August	63 847,24	13 619,49	50,76
September/September	67 564,97	14 680,36	44,91
Oktober/October	72 627,02	15 065,56	39,56
November/November	79 560,07	15 924,80	34,49
Desember/December	84 797,64	16 579,92	132,04

Lanjutan Tabel/Continued Table 9.5

Bulan Month	Industri Pengolahan Manufacturing	Listrik, Gas dan Air Electricity, Gas, and Water	Konstruksi Construction	Perdagangan Besar dan Eceran Wholesale and Retail Trade
(1)	(5)	(6)	(7)	(8)
Januari/January	328 692,95	1 536,80	14 990,58	1 249 455,19
Februari/February	335 590,53	1 494,02	14 365,28	1 241 052,69
Maret/March	344 996,23	1 444,82	13 445,30	1 242 456,70
April/April	351 644,58	1 397,31	16 219,93	1 240 560,08
Mei/May	348 832,41	1 353,02	21 580,39	1 224 958,73
Juni/June	348 454,00	1 394,52	26 903,41	1 198 011,00
Juli/July	342 951,65	1 297,62	38 258,31	1 179 994,14
Agustus/August	352 952,31	1 477,49	51 421,53	1 181 166,89
September/September	365 453,17	1 490,74	56 870,76	1 181 654,95
Oktober/October	374 893,41	1 445,13	51 071,42	1 179 877,27
November/November	387 549,87	1 384,60	42 318,13	1 188 805,93
Desember/December	403 012,82	1 336,07	27 264,63	1 188 713,13

Lanjutan Tabel/Continued Table 9.5

Bulan Month	Penyediaan Akomodasi dan Penyediaan Makan Minum Accommodation and Food Service Activities	Transportasi, Pergudangan dan Komunikasi Transportation, Warehousing, and Communication	Perantara Keuangan Financial Agency	Real Estate, Usaha Persewaan, dan Jasa Perusahaan Real Estate, Rental Business, and Corporate Services
(1)	(9)	(10)	(11)	(12)
Januari/January	66 402,57	17 398,48	1 491,10	8 840,95
Februari/February	68 780,89	17 464,13	1 463,32	9 090,44
Maret/March	70 549,51	17 308,16	1 510,71	8 450,71
April/April	73 340,15	17 239,21	1 389,29	8 143,67
Mei/May	73 319,53	17 424,32	1 395,79	7 719,37
Juni/June	73 139,11	17 037,70	1 654,50	7 476,61
Juli/July	72 062,64	16 795,59	1 640,99	6 363,42
Agustus/August	74 471,85	16 864,07	1 688,08	6 318,81
September/September	77 503,23	16 630,95	1 557,87	5 825,78
Oktober/October	78 367,06	16 341,88	1 508,48	6 396,16
November/November	80 842,57	16 457,50	1 564,94	6 224,90
Desember/December	82 540,86	16 255,77	1 639,02	7 010,87

Lanjutan Tabel/*Continued Table 9.5*

Bulan Month	Admistrasi Pemerintahan, Pertahanan dan Jaminan Sosial Wajib /Public Administration and Defence; Compulsory Social Security	Jasa Pendidikan Education	Jasa Kesehatan dan Kegiatan Sosial Health Services and Social Activities
(1)	(13)	(14)	(15)
Januari/ <i>January</i>	-	441,41	14 668,50
Februari/ <i>February</i>	-	443,41	14 710,16
Maret/ <i>March</i>	-	433,48	15 269,83
April/ <i>April</i>	-	423,52	15 219,41
Mei/ <i>May</i>	-	439,07	14 999,65
Juni/ <i>June</i>	-	377,53	17 544,94
Juli/ <i>July</i>	-	366,56	17 450,80
Agustus/ <i>August</i>	-	355,46	17 528,23
September/ <i>September</i>	-	344,23	18 598,05
Oktober/ <i>October</i>	-	332,72	17 728,59
November/ <i>November</i>	-	359,41	18 169,35
Desember/ <i>December</i>	-	347,44	18 147,60

Lanjutan Tabel/Continued Table 9.5

Bulan Month	Jasa Kemasyarakatan, Sosial Budaya, Hiburan dan Perorangan Lainnya Community, Socio- Cultural, Entertainment and Other Individual Services	Jasa Perorangan yang Melayani Rumah Tangga Individual Services Serving Households	Badan Internasional dan Badan Ekstra Internasional Lainnya International Agencies and Other Extra- International Agencies
(1)	(16)	(17)	(18)
Januari/January	78 002,49	2 821,32	-
Februari/February	78 647,99	2 746,89	-
Maret/March	78 519,74	2 655,02	-
April/April	77 953,31	2 626,62	-
Mei/May	78 020,21	2 532,41	-
Juni/June	76 817,90	2 440,67	-
Juli/July	74 668,59	2 376,28	-
Agustus/August	75 590,53	2 283,46	-
September/September	76 995,03	2 112,50	-
Oktober/October	77 510,65	2 107,77	-
November/November	80 049,85	2 017,92	-
Desember/December	81 983,63	1 874,67	-

Sumber/Source: Otoritas Jasa Keuangan Indonesia/Indonesia Financial Services Authority

Tabel
Table 9.6

Posisi Pinjaman Rupiah Menurut Jenis Penggunaan dan Bulan (Dalam Jutaan Rupiah) di Kabupaten Ciamis, 2021
Position of Loans by Type of Use and Month (Million Rupiahs) in Ciamis Regency, 2021

Bulan Month	Modal Kerja Work Capital	Investasi Investment	Konsumsi Consumption
(1)	(2)	(3)	(4)
Januari/January	1 702 642,98	160 819,77	1 797 218,65
Februari/February	1 710 440,75	156 780,98	1 798 357,02
Maret/March	1 724 795,38	154 538,08	1 811 877,09
April/April	1 738 690,19	150 858,81	1 816 818,87
Mei/May	1 723 875,72	146 107,04	1 812 666,99
Juni/June	1 708 626,34	142 868,26	1 836 598,61
Juli/July	1 694 548,35	138 167,73	1 831 489,95
Agustus/August	1 724 020,59	135 615,59	1 840 177,69
September/September	1 753 297,79	134 029,71	1 851 703,54
Oktober/October	1 763 557,22	131 755,46	1 845 395,96
November/November	1 790 671,44	130 592,89	1 855 238,28
Desember/December	1 804 308,59	127 327,54	1 868 334,33

Sumber/Source: Otoritas Jasa Keuangan Indonesia/Indonesia Financial Services Authority

Tabel
Table 9.7**Posisi Pinjaman Rupiah Menurut Skala Usaha dan Bulan
(Dalam Jutaan Rupiah) di Kabupaten Ciamis, 2021
Position of Loans by Business Scale and Month (Million
Rupiahs) in Ciamis Regency, 2021**

Bulan Month	Usaha Mikro, Kecil, dan Menengah Micro, Small, and Medium Enterprises	Bukan Usaha Mikro, Kecil, dan Menengah Non Micro, Small, and Medium Enterprises
(1)	(2)	(3)
Januari/January	1 340 236	2 323 970
Februari/February	1 364 555	2 323 538
Maret/March	1 313 570	2 427 139
April/April	1 908 430	1 891 541
Mei/May	1 432 566	2 273 802
Juni/June	1 337 093	2 362 721
Juli/July	1 331 130	2 407 901
Agustus/August	1 471 152	2 194 427
September/September	1 400 669	2 281 981
Oktober/October	1 449 736	2 241 474
November/November	1 295 200	2 481 303
Desember/December	1 502 978	2 157 703

Sumber/Source: Otoritas Jasa Keuangan Indonesia/Indonesia Financial Services Authority

Tabel
Table 9.8**Rencana Anggaran dan Realisasi Pendapatan Daerah Kabupaten Ciamis Menurut Jenis Pendapatan (ribu rupiah), 2021**
Budget Plan and Actual Ciamis Regency Government Revenues by Kind of Revenues (thousand rupiahs), 2021

Jenis Pendapatan/Kind of Revenues	Anggaran Budgets	Realisasi Actual
(1)	(2)	(3)
1. Pendapatan Asli Daerah (PAD)/Regional Revenue	238 732 740,50	273 003 115,91
1.1 Pajak Daerah/Regional Tax	65 525 000,00	70 573 588,11
1.2 Retribusi Daerah/Regional Retribution	6 673 505,00	7 512 811,66
1.3 Hasil Perusahaan Milik Daerah dan Pengelolaan Kekayaan Daerah yang Dipisahkan/Regional-Owned Company Revenue and Separated Management of Regional Wealth	3 700 000,00	3 246 369,01
1.4 Lain-lain PAD yang Sah/Other Regional Revenue	162 834 235,50	191 670 347,12
2. Dana Perimbangan/Balance Funds	1 627 429 676,95	1 638 125 327,01
2.1 Bagi Hasil Pajak/Tax Sharing Revenue	77 535 037,95	104 229 959,81
2.2 Dana Alokasi Umum/General Allocation Fund	1 099 393 370,00	1 099 393 370,00
2.3 Dana Alokasi Khusus/Special Allocation Fund	450 501 269,00	434 501 997,20
3. Lain-lain Pendapatan yang Sah/Other Revenue	783 321 049,17	761 703 475,93
3.1 Pendapatan Hibah/Grant	15 000 000,00	17 483 312,15
3.2 Dana Darurat/Emergency Fund	-	-
3.3 Dana Bagi Hasil Pajak dari Provinsi dan Pemerintah Daerah Lainnya/Tax Sharing Revenue from Provincial and Other Regional Governments	127 913 351,94	124 371 911,07
3.4 Dana Penyesuaian dan Otonomi Daerah/Regional Adjustment and Autonomy Fund	-	-
3.5 Bantuan Keuangan dari Provinsi atau Pemerintah Daerah Lainnya/Financial Assistance from Provincial or Other Regional Governments	229 280 050,26	213 232 609,71
3.6 Dana Desa dari APBN/Village Funds from APBN	263 615 735,00	263 443 958,00
3.7 Dana BOS/School Operational Assistance Funds	118 251 646,97	113 911 420,00
3.8 Dana Insentif Daerah/Regional Incentive Funds	29 260 265,00	29 260 265,00
Pendapatan Daerah/Regional Income	2 649 483 466,62	2 672 831 918,84

Sumber/Source: Badan Pengelolaan Keuangan Daerah Kabupaten Ciamis/Regional Financial Management Board Ciamis Regency

Tabel
Table 9.9

**Rencana Anggaran dan Realisasi Belanja Daerah
Kabupaten Ciamis Menurut Jenis Pengeluaran (ribu
rupiah), 2021**
**Budget Plan and Actual Ciamis Regency Government
Expenditures by Kind of Expenditures (thousand rupiahs),
2021**

Jenis Belanja Kind of Expenditures	Anggaran Budgets	Realisasi Actual
(1)	(2)	(3)
1. Belanja Tidak Langsung/Indirect Expenditures	1 704 917 116,43	1 665 438 329,67
1.1 Belanja Pegawai/Personnel Expenditures	1 077 006 628,63	1 053 089 111,11
1.2 Belanja Bunga/Interest Expenditures	-	-
1.3 Belanja Subsidi/Subsidies Expenditures	-	-
1.4 Belanja Hibah/Grant Expenditures	117 875 224,20	113 080 886,00
1.5 Belanja Bantuan Sosial/Social Aid Expenditures	8 072 500,00	8 028 500,00
1.6 Belanja Bagi Hasil/Sharing Fund Expenditure	4 759 058,00	4 186 605,20
1.7 Belanja Bantuan Keuangan/Financial Aids Expenditures	487 603 705,60	486 908 890,90
1.8 Belanja Tidak Terduga/Unpredicted Expenditures	9 600 000,00	144 336,45
2. Belanja Langsung/Direct Expenditures	1 220 280 320,59	1 040 521 097,31
2.1 Belanja Pegawai/Personnel Expenditures	-	-
2.2 Belanja Barang dan Jasa/Goods and Services Expenditures	701 844 305,54	637 906 546,71
2.3 Belanja Modal/Capital Expenditure	518 436 015,06	402 614 550,61
Jumlah Belanja/Total Expenditures	2 925 197 437,02	2 705 959 426,98
Surplus (Defisit)/Surplus (Deficit)	-275 713 970,40	-33 127 508,14

Sumber/Source: Badan Pengelolaan Keuangan Daerah Kabupaten Ciamis/Regional Financial Management Board Ciamis Regency


Tabel
Table 9.10**Rencana Anggaran dan Realisasi Pembiayaan Daerah
Kabupaten Ciamis (ribu rupiah), 2021**
**Budget Plan and Actual Ciamis Regency Government
Regional Financing (thousand rupiahs), 2021**

Pembiayaan Daerah Regional Financing	Anggaran Budgets	Realisasi Actual
(1)	(2)	(3)
1. Penerimaan Pembiayaan Daerah/Regional Financing Revenues	281 732 220,40	82 756 106,95
1.1 Sisa Lebih Perhitungan Anggaran Tahun Anggaran sebelumnya/ <i>Remaining Budget Calculation for the previous Fiscal Year</i>	82 756 106,95	82 756 106,95
1.2 Pencairan Dana Cadangan/ <i>Disbursement of Reserve Funds</i>	-	-
1.3 Hasil Penjualan Kekayaan Daerah Yang Dipisahkan/ <i>Seperated Asset of Local Government</i>	-	-
1.4 Penerimaan Pinjaman daerah dan Obligasi Daerah/ <i>Income of Local Loan and Local Obligation</i>	198 976 113,45	-
1.5 Penerimaan Kembali Pemberian Pinjaman/ <i>Income of Loan</i>	-	-
1.6 Penerimaan Piutang Daerah/ <i>Income of Local Credit</i>	-	-
2. Pengeluaran Pembiayaan Daerah/Regional Financing Expenditures	6 018 250,00	4 484 006,91
2.1 Pembentukan Dana Cadangan/ <i>Establishment of a Reserve Fund</i>	-	-
2.2 Penyertaan Modal (Investasi) pemerintah daerah/ <i>Local Government Investments</i>	5 500 000,00	4 000 000,00
2.3 Pembayaran Pokok Utang/ <i>Payment of Debt</i>	518 250,00	484 006,91
2.4 Pemberian Pinjaman Daerah/ <i>Regional Loans</i>	-	-
2.5 Pembayaran Ganti Rugi/ <i>Compensation Payments</i>	-	-
2.4 Pembayaran Utang Pihak Ketiga/ <i>Payment of Third Party Debt</i>	-	-
Pembiayaan Netto (A-B)/Financing Netto	275 713 970,40	78 272 100,03
3. Sisa Lebih Pembiayaan Tahun Berjalan/ Remaining Financing of The Year	-	45 144 591,89

Sumber/Source: Badan Pengelolaan Keuangan Daerah Kabupaten Ciamis/Regional Financial Management Board Ciamis Regency

Bukan Makanan
Nonfood

44%



Makanan
Food

56%

//
Pengeluaran per kapita sebulan untuk makanan lebih besar daripada untuk bukan makanan

Monthly per capita expenditure for food is greater than for nonfood

//
Pengeluaran per kapita sebulan untuk rokok sebanding dengan pengeluaran daging, telur, susu, dan buah-buahan

Rp 82.859,-



ROKOK
Cigarettes



Rp 25.277,-

DAGING
Meat

Rp 30.074,-

TELUR & SUSU
Eggs & Milk

Rp 23.645,-

BUAH-BUAHAN
Fruits

Monthly per capita expenditure for cigarettes is equal to double the expenditures for meat, eggs, milk, and fruits

PENJELASAN TEKNIS

Pengeluaran rata-rata per kapita adalah biaya yang dikeluarkan untuk konsumsi semua anggota rumah tangga selama sebulan baik yang berasal dari pembelian, pemberian maupun produksi sendiri dibagi dengan banyaknya anggota rumah tangga dalam rumah tangga tersebut.

TECHNICAL NOTES

Per capita Average Expenditure is the cost spent for all household members consumption during the month, whether from purchasing, giving or own production, divided by the number of household members in the household.

<https://ciamiskab.bps.go.id>

<https://ciamiskab.bps.go.id>

ULASAN

Kesejahteraan suatu kelompok masyarakat dapat diketahui dari tingkat pendapatan masyarakatnya. Namun, karena data pendapatan yang akurat sulit diperoleh, melalui Survei Sosial Ekonomi Nasional (Susenas), tingkat kesejahteraan masyarakat diperoleh dengan pendekatan pengeluaran rumah tangga.

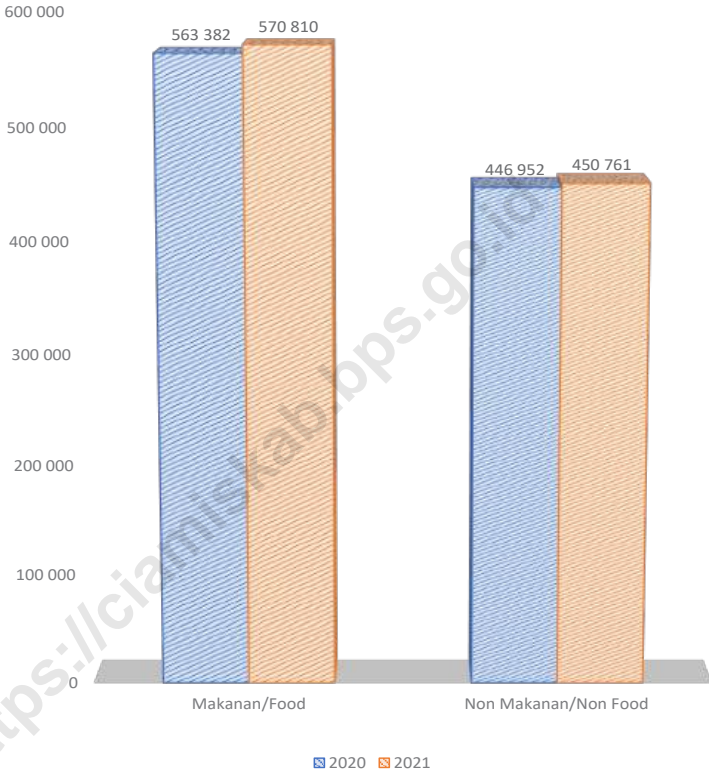
Rata - rata pengeluaran penduduk per kapita di Kabupaten Ciamis pada tahun 2021 untuk kelompok makanan sebesar 570.810 rupiah per kapita per bulan atau sebesar 55,88 persen dari jumlah pengeluaran, sedangkan untuk non makanan rata-rata pengeluaran sebesar 450.761 rupiah atau sebesar 44,12 persen. Rata-rata pengeluaran masyarakat Kabupaten Ciamis lebih banyak digunakan untuk pengeluaran makanan.

DESCRIPTION

Welfare of a community can be known from the level of the people's income. However, because of accurate income data is difficult to obtain, so in the National Socio-Economic Survey (Susenas), the level of community welfare is obtained by the household expenditure approach.

The average per capita expenditure in Ciamis Regency in 2021 for the food group was 570,810 rupiahs per capita per month or 55.88 percent of the total expenditure, while for non-food the average per capita expenditure was 450,761 rupiah or 44.12 percent . The average expenditure of the Ciamis Regency community is mostly used for food expenditure.

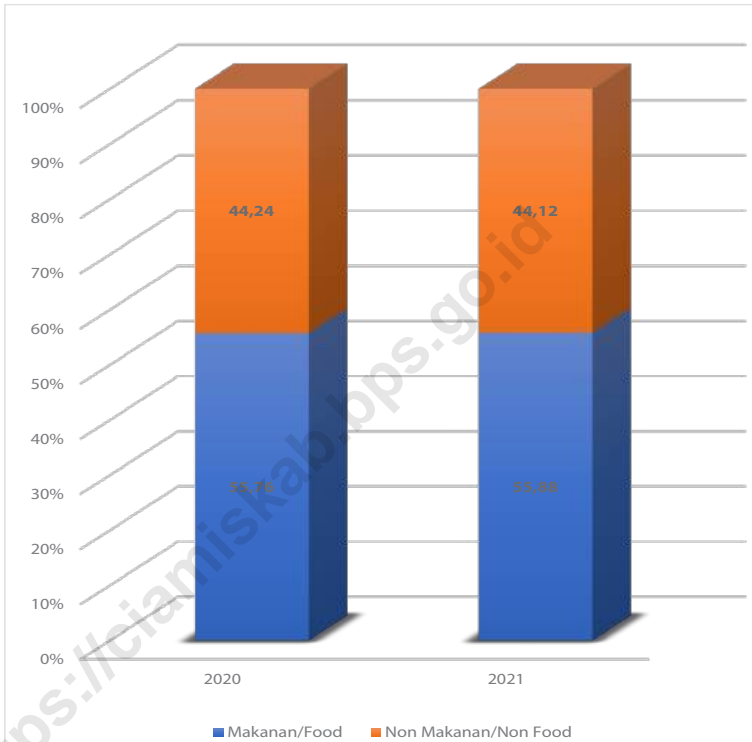
Gambar 10.1 Rata-Rata Pengeluaran per Kapita Sebulan, 2021
Figures Monthly Average per Capita Expenditure, 2021



Sumber/Source : BPS, Survei Sosial Ekonomi Nasional (Susenas) Maret/BPS-Statistics Indonesia, National Socioeconomic Survey March

Gambar 10.2
Figures

Persentase Pengeluaran per Kapita Sebulan, 2021
Percentage of Monthly per Capita Expenditure, 2021



Sumber/Source : BPS, Survei Sosial Ekonomi Nasional (Susenas) Maret/BPS-Statistics Indonesia, National Socioeconomic Survey March

Tabel
Table 10.1

Rata-rata Pengeluaran per Kapita Sebulan Menurut Kelompok Komoditas (rupiah) di Kabupaten Ciamis, 2020 dan 2021
Monthly Average Expenditure per Capita by Commodity Group (rupiahs) in Ciamis Regency, 2020 and 2021

Kelompok Komoditas/Commodity Group	2020	2021
(1)	(2)	(3)
Makanan/Food		
Padi-padian/ <i>Cereals</i>	69 922	76 722
Umbi-umbian/ <i>Tubers</i>	6 226	6 542
Ikan/udang/cumi/kerang/ <i>Fish/shrimp/common squid/shells</i>	28 504	31 196
Daging/ <i>Meat</i>	23 062	25 277
Telur dan susu/ <i>Eggs and milk</i>	26 879	30 074
Sayur-sayuran/ <i>Vegetables</i>	35 913	43 131
Kacang-kacangan/ <i>Legumes</i>	13 170	14 841
Buah-buahan/ <i>Fruits</i>	29 959	23 645
Minyak dan kelapa/ <i>Oil and coconut</i>	10 453	12 332
Bahan minuman/ <i>Beverage stuffs</i>	16 496	19 873
Bumbu-bumbuan/ <i>Spices</i>	10 943	12 601
Konsumsi lainnya/ <i>Miscellaneous food items</i>	10 577	12 278
Makanan dan minuman jadi/ <i>Prepared food and beverages</i>	191 712	179 440
Rokok/ <i>Cigarettes</i>	89 566	82 859
Jumlah makanan/Total food	563 382	570 810
Bukan makanan/Non-food		
Perumahan dan fasilitas rumah tangga/ <i>Housing and household facilities</i>	205 778	213 103
Aneka barang dan jasa/ <i>Goods and services</i>	109 553	117 486
Pakaian, alas kaki, dan tutup kepala/ <i>Clothing, footwear, and headgear</i>	32 232	32 172
Barang tahan lama/ <i>Durable goods</i>	49 386	40 436
Pajak, pungutan, dan asuransi/ <i>Taxes and insurance</i>	26 409	34 372
Keperluan pesta dan upacara/kenduri/ <i>Parties and ceremonies</i>	23 594	13 193
Jumlah bukan makanan/Total non-food	446 952	450 761
Jumlah/Total	1 010 334	1 021 571

Sumber/Source: BPS, Survei Sosial Ekonomi Nasional (Susenas) Maret/BPS-Statistics Indonesia, National Socioeconomic Survey March

Tabel
Table 10.2

Persentase Pengeluaran per Kapita Sebulan Menurut Kelompok Komoditas di Kabupaten Ciamis, 2020 dan 2021
Percentage of Monthly Expenditure per Capita by Commodity Group in Ciamis Regency, 2020 and 2021

Kelompok Komoditas/Commodity Group	2020	2021
(1)	(2)	(3)
Makanan/Food		
Padi-padian/ <i>Cereals</i>	6,92	13,44
Umbi-umbian/ <i>Tubers</i>	0,62	1,15
Ikan/udang/cumi/kerang/ <i>Fish/shrimp/common squid/shells</i>	2,82	5,47
Daging/ <i>Meat</i>	2,28	4,43
Telur dan susu/ <i>Eggs and milk</i>	2,66	5,27
Sayur-sayuran/ <i>Vegetables</i>	3,55	7,56
Kacang-kacangan/ <i>Legumes</i>	1,30	2,60
Buah-buahan/ <i>Fruits</i>	2,97	4,14
Minyak dan kelapa/ <i>Oil and coconut</i>	1,03	2,16
Bahan minuman/ <i>Beverage stuffs</i>	1,63	3,48
Bumbu-bumbuan/ <i>Spices</i>	1,08	2,21
Konsumsi lainnya/ <i>Miscellaneous food items</i>	1,05	2,15
Makanan dan minuman jadi/ <i>Prepared food and beverages</i>	18,98	31,44
Rokok/ <i>Cigarettes</i>	8,86	14,52
Jumlah makanan/Total food	55,76	55,88
Bukan makanan/Non-food		
Perumahan dan fasilitas rumah tangga/ <i>Housing and household facilities</i>	20,37	47,28
Aneka barang dan jasa/ <i>Goods and services</i>	10,84	26,06
Pakaian, alas kaki, dan tutup kepala/ <i>Clothing, footwear, and headgear</i>	3,19	7,14
Barang tahan lama/ <i>Durable goods</i>	4,89	8,97
Pajak, pungutan, dan asuransi/ <i>Taxes and insurance</i>	2,61	7,63
Keperluan pesta dan upacara/kenduri/ <i>Parties and ceremonies</i>	2,34	2,93
Jumlah bukan makanan/Total non-food	44,24	44,12
Jumlah/Total	100,00	100,00

Sumber/Source: BPS, Survei Sosial Ekonomi Nasional (Susenas) Maret/BPS-Statistics Indonesia, National Socioeconomic Survey March

Tabel
Table 10.3**Persentase Penduduk Menurut Golongan Pengeluaran Per Kapita Sebulan di Kabupaten Ciamis, 2021**
Percentage of Population by Class of Monthly Expenditure per Capita in Ciamis Regency, 2021

Golongan Pengeluaran <i>Spending Group</i> (Rp)	Persentase Penduduk <i>Percentage of Population</i>
(1)	(2)
< 150 000	...
150 000–199 999	...
200 000–299 999	...
300 000–499 999	...
500 000–749 999	...
750 000–999 999	...
1 000 000–1 499 999	...
> 1 500 000	...
Jumlah/Total	...

Sumber/Source: BPS, Survei Sosial Ekonomi Nasional (Susenas) Maret/BPS-Statistics Indonesia, National Socioeconomic Survey March

Tabel
Table 10.4

Rata-Rata Pengeluaran Per Kapita Sebulan Menurut Golongan Pengeluaran dan Kelompok Komoditas Makanan di Kabupaten Ciamis, 2021
Monthly Average per Capita Expenditure by Spending Group and Food Commodity Group in Ciamis Regency, 2021

Golongan Pengeluaran Spending Group (Rp)	Padi-Padian Cereals	Umbi-Umbian Tubers	Ikan/Udang/ Cumi/Kerang Fish/Shrimp/ Common Squid/ Shells	Daging Meat
(1)	(2)	(3)	(4)	(5)
< 150 000	-	-	-	-
150 000–199 999	-	-	-	-
200 000–299 999	71 119	2 381	2 542	7 446
300 000–499 999	70 513	5 619	13 774	7 384
500 000–749 999	61 744	4 788	19 247	14 689
750 000–999 999	64 649	5 394	26 472	18 426
1 000 000–1 499 999	75 478	7 774	36 403	32 447
> 1 500 000	82 520	8 522	55 901	50 210
Jumlah/Total	69 922	6 226	28 504	23 062

Sumber/Source: BPS, Survei Sosial Ekonomi Nasional (Susenas) Maret/BPS-Statistics Indonesia, National Socioeconomic Survey March

Lanjutan Tabel/Continued Table 10.4

Golongan Pengeluaran Spending Group (Rp)	Telur dan Susu Eggs and Milk	Sayur-Sayuran Vegetables	Kacang- Kacangan Legumes	Buah-Buahan Fruits
(1)	(6)	(7)	(8)	(9)
< 150 000	-	-	-	-
150 000–199 999	-	-	-	-
200 000–299 999	5 213	16 237	4 289	4 007
300 000–499 999	14 885	21 986	8 335	7 711
500 000–749 999	20 503	29 355	10 899	16 376
750 000–999 999	24 275	37 614	14 314	25 270
1 000 000–1 499 999	34 012	44 846	15 873	35 798
> 1 500 000	46 960	51 741	18 700	80 337
Jumlah/Total	26 879	35 913	13 170	29 959

Sumber/Source: BPS, Survei Sosial Ekonomi Nasional (Susenas) Maret/BPS-Statistics Indonesia, National Socioeconomic Survey March

Lanjutan Tabel/*Continued Table* 10.4

Golongan Pengeluaran Spending Group (Rp)	Minyak dan Kelapa <i>Oil and Coconut</i>	Bahan Minuman <i>Beverage Stuffs</i>	Bumbu- Bumbuan <i>Spices</i>	Konsumsi Lainnya <i>Miscellaneous Food Items</i>
(1)	(10)	(11)	(12)	(13)
< 150 000	-	-	-	-
150 000–199 999	-	-	-	-
200 000–299 999	5 140	6 339	4 798	1 916
300 000–499 999	6 536	8 676	6 758	7 482
500 000–749 999	8 189	12 169	9 144	9 151
750 000–999 999	10 756	17 606	10 973	10 752
1 000 000–1 499 999	12 778	21 092	13 322	11 880
> 1 500 000	16 144	27 023	16 291	15 308
Jumlah/Total	10 453	16 496	10 943	10 577

Sumber/Source: BPS, Survei Sosial Ekonomi Nasional (Susenas) Maret/BPS-Statistics Indonesia, National Socioeconomic Survey March

Lanjutan Tabel/Continued Table 10.4

Golongan Pengeluaran Spending Group (Rp)	Makanan dan Minuman Jadi Prepared Food and Beverages	Rokok Cigarettes	Jumlah Makanan Total Food
(1)	(14)	(15)	(16)
< 150 000	-	-	-
150 000–199 999	-	-	-
200 000–299 999	53 234	14 960	199 621
300 000–499 999	84 295	28 317	292 271
500 000–749 999	142 132	48 603	406 988
750 000–999 999	177 582	94 662	538 745
1 000 000–1 499 999	234 776	124 061	700 538
> 1 500 000	375 209	191 234	1 036 100
Jumlah/Total	191 713	89 566	563 382

Sumber/Source: BPS, Survei Sosial Ekonomi Nasional (Susenas) Maret/BPS-Statistics Indonesia, National Socioeconomic Survey March

Tabel
Table 10.5

Rata-Rata Pengeluaran Per Kapita Sebulan Menurut Golongan Pengeluaran dan Kelompok Komoditas Bukan Makanan di Kabupaten Ciamis, 2021
Monthly Average per Capita Expenditure by Spending Group and Non Food Commodity Group in Ciamis Regency, 2021

Golongan Pengeluaran Spending Group (Rp)	Perumahan dan Fasilitas Rumah Tangga Housing and Household Facilities	Aneka Barang dan Jasa Goods and Services	Pakaian, Alas Kaki, dan Tutup Kepala Clothing, Footwear, and Headgear	Barang Tahan Lama Durable Goods
(1)	(2)	(3)	(4)	(5)
< 150 000	-	-	-	-
150 000–199 999	-	-	-	-
200 000–299 999	46 523	18 726	4 263	4 141
300 000–499 999	70 426	29 871	9 985	2 509
500 000–749 999	124 518	53 937	18 302	9 085
750 000–999 999	179 527	90 876	26 495	12 384
1 000 000–1 499 999	249 857	147 009	40 667	47 139
> 1 500 000	495 423	282 196	80 779	225 559
Jumlah/Total	205 778	109 553	32 232	49 386

Sumber/Source: BPS, Survei Sosial Ekonomi Nasional (Susenas) Maret/BPS-Statistics Indonesia, National Socioeconomic Survey March

Lanjutan Tabel/Continued Table 10.5

Golongan Pengeluaran Spending Group (Rp)	Pajak, Pungutan, dan Asuransi Taxes and insurance	Keperluan Pesta dan Upacara/Kenduri Parties and Ceremonies	Jumlah Bukan Makanan Total Non-Food
(1)	(6)	(7)	(8)
< 150 000	-	-	-
150 000–199 999	-	-	-
200 000–299 999	6 019	-	79 672
300 000–499 999	8 762	478	122 031
500 000–749 999	12 711	1 938	220 491
750 000–999 999	19 269	1 023	329 574
1 000 000–1 499 999	28 335	10 161	523 168
> 1 500 000	79 226	135 478	1 298 663
Jumlah/Total	26 409	23 594	446 952

Sumber/Source: BPS, Survei Sosial Ekonomi Nasional (Susenas) Maret/BPS-Statistics Indonesia, National Socioeconomic Survey March

Tabel
Table 10.6**Rata-Rata Pengeluaran Per Kapita Sebulan Menurut Golongan Pengeluaran dan Kelompok Komoditas di Kabupaten Ciamis, 2021**
Monthly Average per Capita Expenditure by Spending Group and Commodity Group in Ciamis Regency, 2021

Golongan Pengeluaran <i>Spending Group</i> (Rp)	Makanan <i>Food</i>	Bukan Makanan <i>Non Food</i>	Jumlah <i>Total</i>
(1)	(2)	(3)	(4)
< 150 000	-	-	-
150 000–199 999	-	-	-
200 000–299 999	199 621	79 672	279 293
300 000–499 999	292 271	122 031	414 302
500 000–749 999	406 988	220 491	627 479
750 000–999 999	538 745	329 574	868 320
1 000 000–1 499 999	700 538	523 168	1 223 706
> 1 500 000	1 036 100	1 298 663	2 334 763
Jumlah/Total	563 382	446 952	1 010 334

Sumber/Source: BPS, Survei Sosial Ekonomi Nasional (Susenas) Maret/BPS-Statistics Indonesia, National Socioeconomic Survey March

Tabel
Table 10.7**Rata-Rata Pengeluaran Per Kapita Sebulan Menurut Tingkat Kesejahteraan di Kabupaten Ciamis, 2021**
Monthly Average Per Capita Expenditure in Ciamis Regency, 2021

Kuintil Pengeluaran Per Kapita Sebulan Monthly Per Capita Expenditure Quintile	Rata-Rata Pengeluaran Per Kapita Sebulan Average Monthly Per Capita Expenditure
(1)	(2)
Kuintil 1/ <i>Quintile 1</i>	416 520
Kuintil 2/ <i>Quintile 2</i>	598 436
Kuintil 3/ <i>Quintile 3</i>	788 459
Kuintil 4/ <i>Quintile 4</i>	1 128 590
Kuintil 5/ <i>Quintile 5</i>	2 120 771
Rata-Rata/Average	1 010 334

Sumber/Source: BPS, Survei Sosial Ekonomi Nasional (Susenas) Maret/BPS-Statistics Indonesia, National Socioeconomic Survey March

BAB
Chapter

11

PERDAGANGAN TRADE



Terdapat
There are

51

Pasar di Kabupaten Ciamis
Markets in Ciamis Regency

Jumlah Minimarket dan Supermarket
di Kabupaten Ciamis
Number of Minimarkets
and Supermarkets
in Ciamis Regency

107



Sumber/Source:

Dinas Koperasi, UKM dan Perdagangan Kabupaten Ciamis/
Department of Cooperatives, Small and Medium Enterprises and Trade Ciamis Regency

PENJELASAN TEKNIS

1. Pasar adalah suatu tempat bertemunya antara penjual dan pembeli dalam melakukan transaksi jual beli baik produk barang maupun jasa.
2. Toko atau kedai adalah sebuah tempat tertutup yang di dalamnya terjadi kegiatan perdagangan dengan jenis benda atau barang yang khusus, misalnya toko buku, toko buah, dan sebagainya.
3. Secara fungsi ekonomi, istilah "kios" sesungguhnya hampir sama dengan "toko". Akan tetapi pada perkembangan istilah, kios cenderung bersifat sederhana, dan kios umumnya berada di pasar.
4. Secara fungsi ekonomi, istilah "warung" sesungguhnya hampir sama dengan "toko". Akan tetapi pada perkembangan istilah, kedai dan warung cenderung bersifat tradisional dan sederhana, dan warung umumnya dikaitkan dengan tempat penjualan makanan dan minuman.

TECHNICAL NOTES

1. *The market is a meeting place between sellers and buyers in buying and selling transactions both products and services.*
2. *A shop or shop is a closed place in which trading activities occur with special types of objects or goods, for example bookstores, fruit shops, and so on.*
3. *In terms of economic function, the term "kiosk" is actually almost the same as "shop". However, in the development of the term, kiosks tend to be simple, and kiosks are generally in the market.*
4. *In terms of economic function, the term "warung" is actually almost the same as "shop". However, in the development of the term, "warung" or stalls tend to be traditional and simple, and they generally associated with food and beverage outlets.*

ULASAN

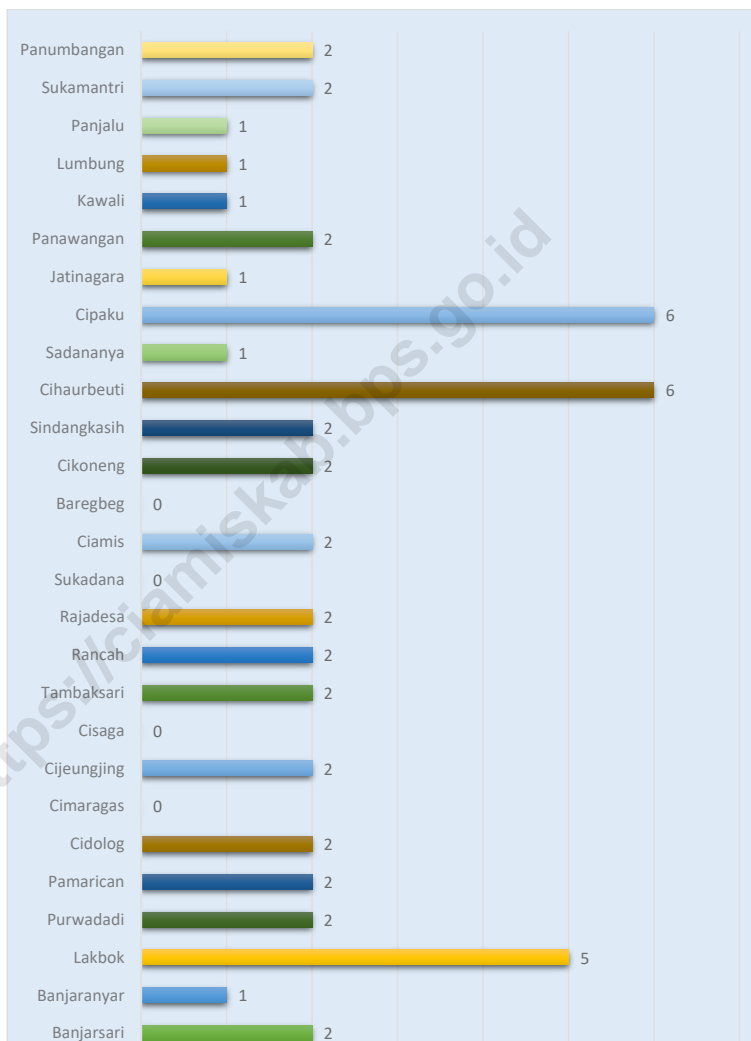
Sejalan dengan pertumbuhan ekonomi yang semakin maju, sarana perdagangan di Kabupaten Ciamis terus berkembang, bukan hanya pasar dan kios namun juga mini market yang terus bertambah dan semakin tersebar di setiap kecamatan di wilayah Kabupaten Ciamis. Terdapat 51 pasar dan 107 mini market dan atau pasar swalayan yang tersebar di setiap kecamatan.

DESCRIPTION

In line with the increasingly advanced economic growth, trading facilities in Ciamis Regency continue to develop, not only markets and kiosks but also mini markets which continue to grow and are increasingly scattered in every subdistrict in the Ciamis Regency area. There are 51 markets and 107 mini markets and/or supermarkets scattered in each subdistrict.

<https://ciamiskab.bps.go.id>

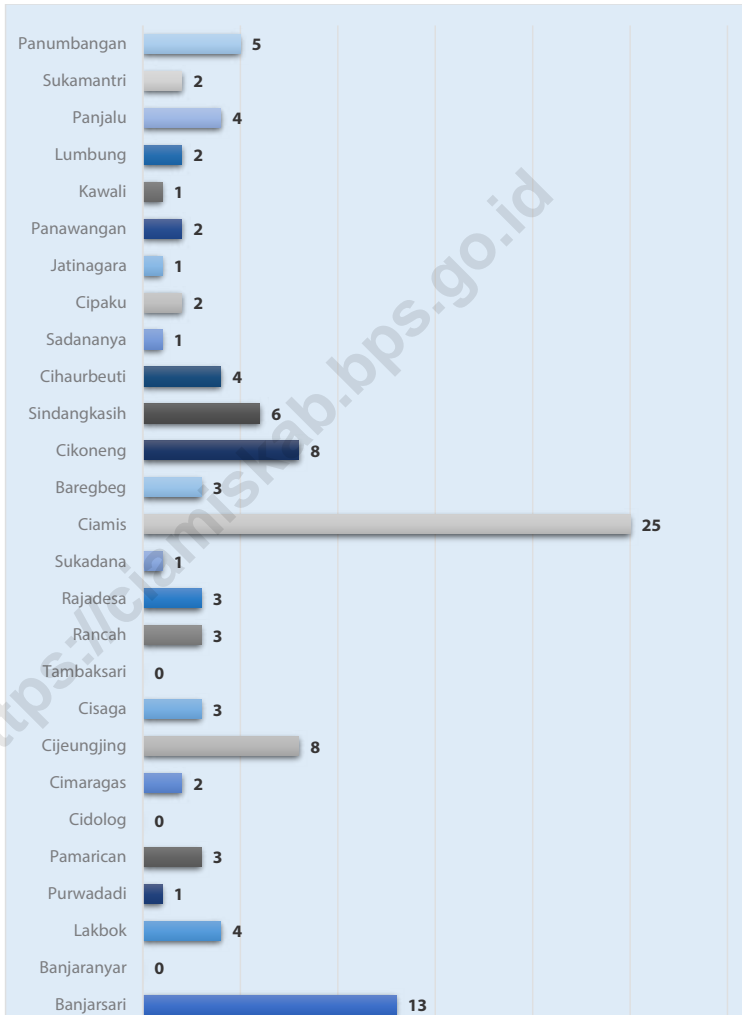
Gambar 11.1 Jumlah Pasar Menurut Kecamatan, 2021
Figures 11.1 Number of Markets By Subdistrict, 2021



Sumber/Source : Dinas Koperasi, UKM dan Perdagangan Kabupaten Ciamis/ Department of Cooperatives, Small and Medium Enterprises and Trade Ciamis Regency

Gambar
Figures 11.2

Jumlah Mini Market dan Swalayan Menurut Kecamatan, 2021
Number of Minimarkets and Self-Served Markets by Subdistrict, 2021



Sumber/Source : Dinas Koperasi, UKM dan Perdagangan Kabupaten Ciamis/ Department of Cooperatives, Small and Medium Enterprises and Trade Ciamis Regency

Tabel
Table 11.1

**Jumlah Sarana Perdagangan Menurut Jenisnya di
Kabupaten Ciamis, 2017–2021**
**Number of Trading Facilities by Type of Facility in Ciamis
Regency, 2017–2021**

Jenis Sarana Perdagangan Type of Trading Facilities	2017	2018	2019	2020	2021
(1)	(2)	(3)	(4)	(5)	(6)
Pasar/Market	24	24	25	54	54
Toko/Store	-	-	-	-	-
Kios	3 579	3 579	3 579	3 629	3 711
Warung
Jumlah/Total	3 603	3 603	3 604	3 683	3 765

Sumber/Source: Dinas Koperasi, UKM dan Perdagangan Kabupaten Ciamis/ Department of Cooperatives, Small and Medium Enterprises and Trade Ciamis Regency

Tabel
Table 11.2

Banyaknya Pasar Dirinci per Kecamatan di Kabupaten Ciamis, 2021
Number of Market per Subdistrict in Ciamis Regency, 2021

Kecamatan Subdistrict	Pasar Pemda Local Government Markets	Pasar Desa Village Markets	Pasar Swasta Private Markets	Jumlah Total
(1)	(2)	(3)	(4)	(5)
Banjarsari	1	1	-	2
Banjaranyar	-	1	-	1
Lakbok	-	5	-	5
Purwadadi	1	1	-	2
Pamarican	-	2	-	2
Cidolog	-	2	-	2
Cimaragas	-	-	-	-
Cijeungjing	-	2	-	2
Cisaga	-	-	-	-
Tambaksari	1	1	-	2
Rancah	-	2	-	2
Rajadesa	-	2	-	2
Sukadana	-	-	-	-
Ciamis	1	1	-	2
Baregbeg	-	-	-	-
Cikoneng	-	2	-	2
Sindangkasih	1	1	-	2
Cihaurbeuti	-	6	-	6
Sadananya	-	1	-	1
Cipaku	-	6	-	6
Jatinagara	-	1	-	1
Panawangan	-	2	-	2
Kawali	1	-	-	1
Lumbung	-	1	-	1
Panjalu	-	1	-	1
Sukamantri	-	2	-	2
Panumbangan	-	2	-	2
Ciamis	6	45	-	51

Sumber/Source: Dinas Koperasi, UKM dan Perdagangan Kabupaten Ciamis/ Department of Cooperatives, Small and Medium Enterprises and Trade Ciamis Regency

Tabel
Table 11.3**Banyaknya Mini Market dan Pasar Swalayan/Toserba
Dirinci per Kecamatan di Kabupaten Ciamis, 2021**
**Number of Mini Market and Self-Served Market per
Subdistrict in Ciamis Regency, 2021**

Kecamatan Subdistrict	Mini Market	Pasar Swalayan/ Toserba Self-Served Market	Jumlah Total
(1)	(2)	(3)	(4)
Banjarsari	11	2	13
Banjaranyar	-	-	-
Lakbok	4	-	4
Purwadadi	1	-	1
Pamarican	3	-	3
Cidolog	-	-	-
Cimaragas	2	-	2
Cijeungjing	8	-	8
Cisaga	3	-	3
Tambaksari	-	-	-
Rancah	3	-	3
Rajadesa	3	-	3
Sukadana	1	-	1
Ciamis	22	3	25
Baregbeg	3	-	3
Cikoneng	7	1	8
Sindangkasih	6	-	6
Cihaurbeuti	4	-	4
Sadananya	1	-	1
Cipaku	2	-	2
Jatinagara	1	-	1
Panawangan	2	-	2
Kawali	1	-	1
Lumbung	2	-	2
Panjalu	4	-	4
Sukamantri	2	-	2
Panumbangan	5	-	5
Ciamis	101	6	107

Sumber/Source: Dinas Koperasi, UKM dan Perdagangan Kabupaten Ciamis/ Department of Cooperatives, Small and Medium Enterprises and Trade Ciamis Regency

Laju Pertumbuhan Komponen PDRB Menurut Lapangan Usaha
The Growth Rate of GDP by Industry

Laju
Pertumbuhan
Ekonomi
Economic Growth Rate


3,66%

2021^{xx}



“
Selama tahun 2021 sektor pengadaan listrik dan gas mengalami laju pertumbuhan tertinggi diantara komponen PDRB menurut lapangan usaha
During 2021, electricity and gas sector was the highest growth rate of GDP by industry
”

Distribusi Persentase PDRB Atas Dasar Harga Berlaku Menurut Jenis Pengeluaran
Percentage Distribution of GDP at Current Market Prices by Expenditures Component



PK-RT

Pengeluaran Konsumsi Rumah Tangga
Household Final Consumption Expenditure

PK-P

Pengeluaran Konsumsi Pemerintah
Government Final Consumption Expenditure

PK-LNPRT

Pengeluaran Konsumsi Lembaga Non Profit yang Melayani Rumah Tangga
Final Consumption Expenditure of Non-Profit Institutions Serving Households

PMTB

Pembentukan Modal Tetap Bruto
Gross Fixed Capital Formation



PENJELASAN TEKNIS**TECHNICAL NOTES**

1. Penghitungan statistik neraca nasional mengikuti buku petunjuk yang diterbitkan oleh Perserikatan Bangsa Bangsa (PBB) dikenal sebagai Sistem Neraca Nasional (SNN). SNN adalah rekomendasi internasional tentang bagaimana menyusun ukuran aktivitas ekonomi yang sesuai dengan standar neraca baku yang didasarkan pada prinsip-prinsip ekonomi. Rekomendasi yang dimaksud dinyatakan dalam sekumpulan konsep, definisi, klasifikasi, dan aturan neraca yang disepakati secara internasional dalam mengukur indikator tertentu seperti Produk Domestik Bruto (PDB). Salah satu bentuk adaptasi pencatatan statistik nasional adalah melakukan perubahan tahun dasar PDB Indonesia dari tahun 2000 ke 2010. Perubahan tahun dasar PDB dilakukan seiring dengan mengadopsi rekomendasi PBB yang tertuang dalam Sistem Neraca Nasional 2008 (SNA 2008).
2. Produk Domestik Bruto pada tingkat nasional serta Produk Domestik Regional Bruto (PDRB) pada tingkat regional (provinsi dan kabupaten/kota) menggambarkan kemampuan suatu wilayah untuk menciptakan nilai tambah pada suatu waktu

1. *The method used to estimate national accounts statistics is based on the standard guidelines formed by United Nation known as System of National Accounts (SNA). SNA is the internationally agreed standard set of recommendations on how to compile measures of economic activity in accordance with strict accounting conventions based on economic principles. The recommendations are expressed in term of a set of concepts, definitions, classifications and accounting rules that comprise the internationally agreed standard for measuring indicators such as Gross Domestic Product (GDP). One of the improvement in the national statistical system is to rebase GDP form base year 2000 to 2010 in order to capture current economic condition. It is in line with the United Nations (UN) recommendation on 2008 SNA.*
2. *The basic measure of the value added arising from economic activity is known as Gross Domestic Product at the national level and Gross Regional Domestic Product (GRDP) at the regional level (provinces/regencies/municipalities). To compile these statistics, two approaches have been used, i.e. "production approach" and "expenditure approach". The first approach is to*

tertentu. Untuk menyusun PDB maupun PDRB digunakan 2 pendekatan, yaitu lapangan usaha dan pengeluaran. Keduanya menyajikan komposisi data nilai tambah dirinci menurut sumber kegiatan ekonomi (lapangan usaha) dan menurut komponen penggunaannya. PDB maupun PDRB dari sisi lapangan usaha merupakan penjumlahan seluruh komponen nilai tambah bruto yang mampu diciptakan oleh seluruh kategori kegiatan ekonomi atas berbagai aktivitas produksinya. Sedangkan dari sisi pengeluaran menjelaskan tentang penggunaan dari nilai tambah tersebut.

3. PDRB menurut lapangan usaha mengalami perubahan klasifikasi dari 9 lapangan usaha menjadi 17 lapangan usaha. PDRB menurut lapangan usaha dirinci menurut total nilai tambah dari seluruh kategori yang mencakup lapangan usaha Pertanian, Kehutanan, dan Perikanan; Pertambangan dan Penggalian; Industri Pengolahan; Pengadaan Listrik dan Gas; Pengadaan Air, Pengelolaan Sampah, Limbah dan Daur Ulang; Konstruksi; Perdagangan Besar dan Eceran, Reparasi Mobil dan Sepeda Motor; Transportasi dan Pergudangan; Penyediaan Akomodasi dan Makan Minum; Informasi dan Komunikasi; Jasa Keuangan

measure value added produced by various kinds of economic activities, while the second approach is to measure final uses of the country's output. In other words, GDP/GRDP is the sum of total value added produced by all economic industries (activities) and the way of using it.

3. *GRDP by industry classification changes from 9 sectors to 17 industries. GRDP by industry is classified by types of all categories such as Agriculture, Forestry and Fishing; Mining and Quarrying; Manufacturing; Electricity and Gas; Water supply, Sewerage, Waste Management and Remediation Activities; Construction; Wholesale and Retail Trade; Repair of Motor Vehicles and Motorcycles; Transportation and Storage; Accommodation and Food Service Activities; Information and Communication; Financial and Insurance Activities; Real Estate Activities; Business Activities; Public Administration; Defence and Compulsory Social Security; Education; Human Health and Social Work Activities; and Other Services Activities.*
4. *GDRP by expenditure classification changes where consumption expenditure Non-profit Institutions Serving Households (NPISH) previously included as part of household consumption expenditure is taken out into*

dan Asuransi; Real Estat; Jasa Perusahaan; Administrasi Pemerintahan, Pertahanan dan Jaminan Sosial Wajib; Jasa Pendidikan; Jasa Kesehatan dan Kegiatan Sosial; dan Jasa lainnya.

4. PDRB menurut pengeluaran mengalami perubahan klasifikasi dimana pengeluaran konsumsi Lembaga Non Profit yang Melayani Rumah Tangga (LNPR) yang sebelumnya termasuk bagian dari pengeluaran konsumsi rumah tangga menjadi komponen terpisah. Sehingga klasifikasi PDRB menurut pengeluaran dirinci menjadi 7 komponen yaitu komponen pengeluaran konsumsi rumah tangga, pengeluaran konsumsi LNPR, pengeluaran konsumsi pemerintah, pembentukan modal tetap bruto, perubahan inventori, ekspor barang dan jasa, dan impor barang dan jasa.
5. Produk Domestik Regional Bruto maupun agregat turunannya disajikan dalam 2 (dua) versi penilaian, yaitu atas dasar "harga berlaku" dan atas dasar "harga konstan". Disebut sebagai harga berlaku karena seluruh agregat dinilai dengan menggunakan harga pada tahun berjalan, sedangkan harga konstan penilaiannya didasarkan kepada harga satu tahun dasar tertentu, dalam publikasi ini digunakan

separate component. So that, GRDP by type of expenditures is classified into: household consumption expenditure, NPISH consumption expenditure, government consumption expenditure, gross fixed capital formation, changes in inventories, exports of goods and services, and imports of goods and services.

5. *GRDP and its aggregations are presented in two forms: at current market prices and at constant base year market prices. In presenting current market prices, all aggregates are valued at current market prices, while base year constant market prices are shown by valuing all aggregates at fixed\ base year prices. Year of 2010 is used as the base year in this publication.*
6. *Growth rate of Gross Regional Domestic Product is derived from GRDP at constant market prices. It is obtained by subtracting the value of GRDP year n with the value of GRDP year $n-1$, divided by the value of GRDP year $n-1$ then multiplied by 100 percent. The growth rate of GRDP explains the income growth during the given period.*

harga tahun 2010.

6. Laju pertumbuhan Produk Domestik Regional Bruto diperoleh dari perhitungan PDRB atas dasar harga konstan. Diperoleh dengan cara mengurangi nilai PDRB pada tahun ke-n terhadap nilai pada tahun ke-n-1 (tahun sebelumnya), dibagi dengan nilai pada tahun ke-n-1, dikalikan dengan 100 persen. Laju pertumbuhan menunjukkan perkembangan agregat pendapatan dari satu waktu tertentu terhadap waktu sebelumnya.

ULASAN

Produk Domestik Regional Bruto (PDRB) merupakan indikator ekonomi makro yang dapat digunakan untuk melihat tingkat keberhasilan pembangunan ekonomi suatu daerah. PDRB Kabupaten Ciamis Tahun 2020 atas dasar harga berlaku sebesar 31.974,41 miliar rupiah. Sedangkan atas dasar harga konstan sebesar 21.970,41 miliar rupiah.

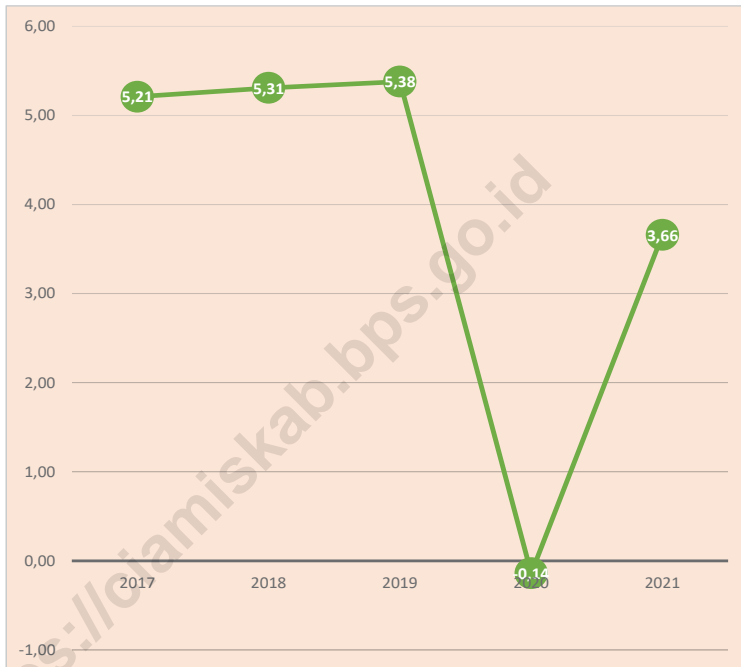
Laju pertumbuhan PDRB atas dasar harga konstan tahun 2020 yaitu sebesar -0,14 persen dengan kontribusi tertinggi dari sektor informasi dan komunikasi sebesar 32,81 persen.

DESCRIPTION

Gross Regional Domestic Product (GRDP) is a macro economic indicator that can be used to see the level of success of the economic development of a region. Ciamis Regency GRDPP in 2020 based on the current price is 31.974,41 billion rupiahs. Meanwhile, based on constant prices the GRDP is at 21.970,41 billion rupiahs.

The GRDP growth rate at constant prices in 2020 is -0,14 percent with the highest contribution from the information and communication sector at 32,81 percent.

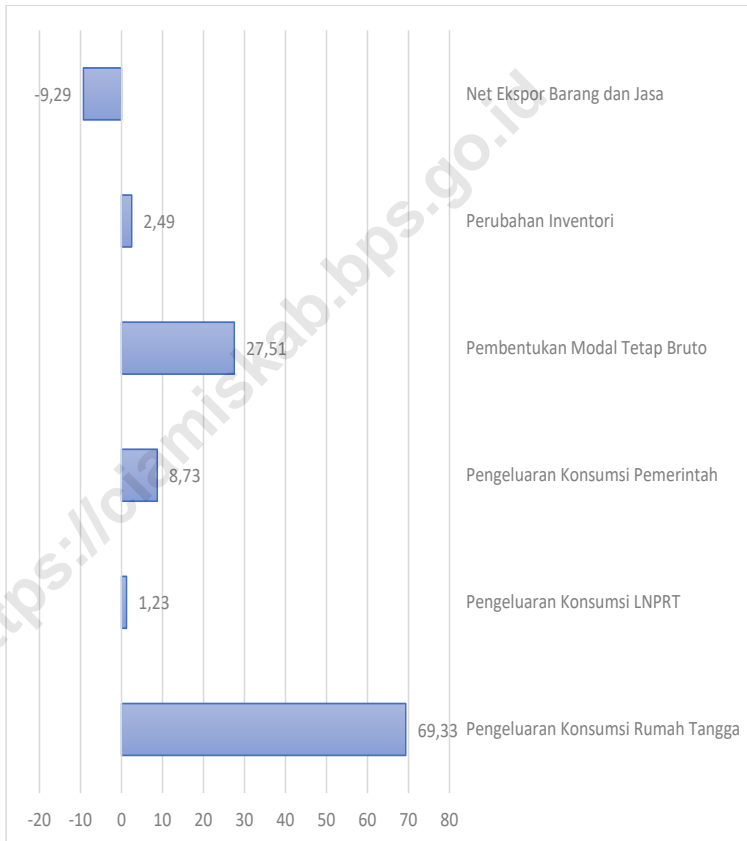
Gambar 12.1 **Laju Pertumbuhan Produk Domestik Regional Bruto Atas Dasar Harga Konstan 2010 (persen), 2017-2021**
Figures **Growth Rate of Gross Regional Domestic Product at 2010 Constant Market Prices (percent), 2017-2021**



Sumber/Source : BPS, berbagai sensus, survei dan sumber lain/BPS-Statistics Indonesia, various census, survey, and other sources

Gambar 12.2
Figures

Distribusi Persentase Produk Domestik Regional Bruto Atas Dasar Harga Berlaku Menurut Jenis Pengeluaran (persen), 2019
Percentage Distribution of Gross Domestic Regional Product at Current market Prices by Type of Expenditure (percent), 2019



Sumber/Source : BPS, berbagai sensus, survei dan sumber lain/BPS-Statistics Indonesia, various census, survey, and other sources

Tabel 12.1. **Produk Domestik Regional Bruto Atas Dasar Harga Berlaku Menurut Lapangan Usaha di Kabupaten Ciamis (miliar rupiah), 2017–2021**
Gross Regional Domestic Product at Current Market Prices by Industry in Ciamis Regency (billion rupiahs), 2017–2021

Lapangan Usaha/Industry	2017	2018	2019	2020 ^x	2021 ^{xx}
(1)	(2)	(3)	(4)	(5)	(6)
A Pertanian, Kehutanan, dan Perikanan/ <i>Agriculture, Forestry, and Fishing</i>	6 275,29	6 914,88	7 412,34	7 545,45	7 842,19
B Pertambangan dan Penggalian/ <i>Mining and Quarrying</i>	48,67	50,30	50,01	51,36	57,51
C Industri Pengolahan/ <i>Manufacturing</i>	2 027,49	2 221,22	2 351,62	2 348,43	2 500,99
D Pengadaan Listrik dan Gas/ <i>Electricity and Gas</i>	21,56	23,74	25,20	25,70	28,69
E Pengadaan Air; Pengelolaan Sampah, Limbah, dan Daur Ulang/ <i>Water Supply; Sewerage, Waste Management, and Remediation Activities</i>	9,84	11,60	13,33	14,69	16,19
F Konstruksi/ <i>Construction</i>	2 358,35	2 651,17	2 903,98	2 700,37	3 019,62
G Perdagangan Besar dan Eceran; Reparasi Mobil dan Sepeda Motor/ <i>Wholesale and Retail Trade; Repair of Motor Vehicles and Motorcycles</i>	5 598,02	6 058,07	6 608,82	6 371,49	6 687,67
H Transportasi dan Pergudangan/ <i>Transportation and Storage</i>	3 477,85	3 761,95	4 008,47	4 185,22	4 291,46
I Penyediaan Akomodasi dan Makan Minum/ <i>Accommodation and Food Service Activities</i>	1 108,00	1 234,67	1 390,00	1 351,33	1 374,68
J Informasi dan Komunikasi/ <i>Information and Communication</i>	885,16	958,93	1 039,41	1 380,61	1 474,95

Lanjutan Tabel/*Continued Table* 12.1

Lapangan Usaha/ <i>Industry</i>		2017	2018	2019	2020 ^x	2021 ^{xx}
(1)		(2)	(3)	(4)	(5)	(6)
K	Jasa Keuangan dan Asuransi/ <i>Financial and Insurance Activities</i>	946,18	1 023,21	1 050,53	1 107,70	1 243,55
L	Real Estat/ <i>Real Estate Activities</i>	817,08	908,24	1 003,79	1 093,79	1 205,13
M,N	Jasa Perusahaan/ <i>Business Activities</i>	232,28	262,43	322,39	288,75	315,06
O	Administrasi Pemerintahan, Pertahanan, dan Jaminan Sosial Wajib/ <i>Public Administration and Defence; Compulsory Social Security</i>	782,60	827,01	841,91	839,70	833,08
P	Jasa Pendidikan/ <i>Education</i>	1 235,32	1 428,33	1 627,63	1 797,15	1 893,06
Q	Jasa Kesehatan dan Kegiatan Sosial/ <i>Human Health and Social Work Activities</i>	239,00	263,65	293,05	284,52	311,88
R,S,T,U	Jasa Lainnya/ <i>Other Services Activities</i>	481,79	534,17	593,62	588,15	592,33
Produk Domestik Regional Bruto/<i>Gross Regional Domestic Product</i>		26 544,48	29 133,56	31 536,10	31 974,41	33 688,05

Catatan/*Note*: Perbedaan antara jumlah PDRB 34 Provinsi dan PDB Indonesia antara lain disebabkan oleh diskrepansi statistik/ *The difference between the total of GRDP of 34 Provinces and the GDP of Indonesia due to the statistical discrepancies*

Sumber/*Source*: BPS, berbagai sensus, survei dan sumber lain/*BPS-Statistics Indonesia, various census, survey, and other sources*

Tabel
Table 12.2

Produk Domestik Regional Bruto Atas Dasar Harga Konstan 2010 Menurut Lapangan Usaha di Kabupaten Ciamis (miliar rupiah), 2017–2021
Gross Regional Domestic Product at 2010 Constant Market Prices by Industry in Ciamis Regency (billion rupiahs), 2017–2021

Lapangan Usaha/Industry		2017	2018	2019	2020 ^a	2021 ^{xx}
(1)		(2)	(3)	(4)	(5)	(6)
A	Pertanian, Kehutanan, dan Perikanan/ <i>Agriculture, Forestry, and Fishing</i>	4 165,07	4 261,10	4 356,42	4 420,52	4 589,58
B	Pertambangan dan Penggalian/ <i>Mining and Quarrying</i>	38,23	39,37	38,37	38,59	41,84
C	Industri Pengolahan/ <i>Manufacturing</i>	1 553,86	1 664,73	1 748,89	1 720,35	1 795,13
D	Pengadaan Listrik dan Gas/ <i>Electricity and Gas</i>	13,56	14,75	15,43	15,82	17,59
E	Pengadaan Air; Pengelolaan Sampah, Limbah, dan Daur Ulang/ <i>Water Supply; Sewerage, Waste Management, and Remediation Activities</i>	6,84	7,52	8,23	9,03	9,91
F	Konstruksi/ <i>Construction</i>	1 857,99	2 029,80	2 156,55	1 996,81	2 125,55
G	Perdagangan Besar dan Eceran; Reparasi Mobil dan Sepeda Motor/ <i>Wholesale and Retail Trade; Repair of Motor Vehicles and Motorcycles</i>	4 396,18	4 615,62	4 885,27	4 620,39	4 761,81
H	Transportasi dan Pergudangan/ <i>Transportation and Storage</i>	2 362,85	2 498,03	2 661,21	2 650,26	2 661,68
I	Penyediaan Akomodasi dan Makan Minum/ <i>Accommodation and Food Service Activities</i>	829,54	886,76	959,69	884,12	870,35
J	Informasi dan Komunikasi/ <i>Information and Communication</i>	875,40	955,36	1 043,44	1 385,81	1 486,59

Lanjutan Tabel/*Continued Table 12.2*

Lapangan Usaha/Industry		2017	2018	2019	2020^x	2021^{xx}
(1)		(2)	(3)	(4)	(5)	(6)
K	Jasa Keuangan dan Asuransi/ <i>Financial and Insurance Activities</i>	724,51	753,86	759,47	800,61	852,60
L	Real Estat/ <i>Real Estate Activities</i>	642,53	704,32	771,60	835,15	918,16
M,N	Jasa Perusahaan/ <i>Business Activities</i>	183,22	199,69	217,88	189,32	205,47
O	Administrasi Pemerintahan, Pertahanan, dan Jaminan Sosial Wajib/ <i>Public Administration and Defence; Compulsory Social Security</i>	677,21	677,88	685,87	678,83	668,57
P	Jasa Pendidikan/ <i>Education</i>	933,25	989,16	1 040,27	1 093,66	1 119,96
Q	Jasa Kesehatan dan Kegiatan Sosial/ <i>Human Health and Social Work Activities</i>	188,55	203,80	220,49	208,67	224,26
R,S,T,U	Jasa Lainnya/ <i>Other Services Activities</i>	377,97	403,33	432,16	422,48	425,88
Produk Domestik Regional Bruto/<i>Gross Regional Domestic Product</i>		19 826,75	20 905,08	22 001,24	21 970,41	22 774,93

Catatan/Note: Perbedaan antara jumlah PDRB 34 Provinsi dan PDB Indonesia antara lain disebabkan oleh diskrepansi statistik/ *The difference between the total of GRDP of 34 Provinces and the GDP of Indonesia due to the statistical discrepancies*

Sumber/Source: BPS, berbagai sensus, survei dan sumber lain/*BPS-Statistics Indonesia, various census, survey, and other sources*

Tabel
Table 12.3

Distribusi Persentase Produk Domestik Regional Bruto Atas Dasar Harga Berlaku Menurut Lapangan Usaha di Kabupaten Ciamis, 2017–2021
Percentage Distribution of Gross Regional Domestic Product at Current Market Prices by Industry in Ciamis Regency, 2017–2021

Lapangan Usaha/ <i>Industry</i>	2017	2018	2019	2020 ^x	2021 ^{xx}
(1)	(2)	(3)	(4)	(5)	(6)
A Pertanian, Kehutanan, dan Perikanan/ <i>Agriculture, Forestry, and Fishing</i>	23,64	23,74	23,62	23,60	23,28
B Pertambangan dan Penggalian/ <i>Mining and Quarrying</i>	0,18	0,17	0,16	0,16	0,17
C Industri Pengolahan/ <i>Manufacturing</i>	7,64	7,62	7,43	7,34	7,42
D Pengadaan Listrik dan Gas/ <i>Electricity and Gas</i>	0,08	0,08	0,08	0,08	0,09
E Pengadaan Air; Pengelolaan Sampah, Limbah, dan Daur Ulang/ <i>Water Supply; Sewerage, Waste Management, and Remediation Activities</i>	0,04	0,04	0,04	0,05	0,05
F Konstruksi/ <i>Construction</i>	8,88	9,10	9,19	8,45	8,96
G Perdagangan Besar dan Eceran; Reparasi Mobil dan Sepeda Motor/ <i>Wholesale and Retail Trade; Repair of Motor Vehicles and Motorcycles</i>	21,09	20,79	20,94	19,93	19,85
H Transportasi dan Pergudangan/ <i>Transportation and Storage</i>	13,10	12,91	12,69	13,09	12,74
I Penyediaan Akomodasi dan Makan Minum/ <i>Accommodation and Food Service Activities</i>	4,17	4,24	4,40	4,23	4,08
J Informasi dan Komunikasi/ <i>Information and Communication</i>	3,33	3,29	3,30	4,32	4,38
K Jasa Keuangan dan Asuransi/ <i>Financial and Insurance Activities</i>	3,56	3,51	3,33	3,46	3,69

Lanjutan Tabel/*Continued Table* 12.3

Lapangan Usaha/ <i>Industry</i>		2017	2018	2019	2020 ^x	2021 ^{xx}
(1)		(2)	(3)	(4)	(5)	(6)
L	Real Estat/ <i>Real Estate Activities</i>	3,08	3,12	3,18	3,42	3,58
M,N	Jasa Perusahaan/ <i>Business Activities</i>	0,88	0,90	1,02	0,90	0,94
O	Administrasi Pemerintahan, Pertahanan, dan Jaminan Sosial Wajib/ <i>Public Administration and Defence; Compulsory Social Security</i>	2,95	2,84	2,67	2,63	2,47
P	Jasa Pendidikan/ <i>Education</i>	4,38	4,90	5,16	5,62	5,62
Q	Jasa Kesehatan dan Kegiatan Sosial/ <i>Human Health and Social Work Activities</i>	0,87	0,90	0,93	0,89	0,93
R,S,T,U	Jasa Lainnya/ <i>Other Services Activities</i>	1,73	1,83	1,88	1,84	1,76
Produk Domestik Regional Bruto/<i>Gross Regional Domestic Product</i>		100,00	100,00	100,00	100,00	100,00

Catatan/*Note*: ^xAngka Sementara/*Preliminary Figures*

^{xx}Angka Sangat Sementara/*Very Preliminary Figures*

Sumber/*Source*: BPS, berbagai sensus, survei dan sumber lain/*BPS-Statistics Indonesia, various census, survey, and other sources*

Tabel
Table 12.4

Laju Pertumbuhan Produk Domestik Regional Bruto Atas Dasar Harga Konstan 2010 Menurut Lapangan Usaha di Kabupaten Ciamis (persen), 2017–2021
Growth Rate of Gross Regional Domestic Product at 2010 Constant Market Prices by Industry in Ciamis Regency (percent), 2017–2021

Lapangan Usaha/ <i>Industry</i>	2017	2018	2019	2020 ^a	2021 ^{xx}
(1)	(2)	(3)	(4)	(5)	(6)
A Pertanian, Kehutanan, dan Perikanan/ <i>Agriculture, Forestry, and Fishing</i>	2,21	2,31	2,87	1,47	3,82
B Pertambangan dan Penggalian/ <i>Mining and Quarrying</i>	0,13	2,99	-2,55	0,57	8,44
C Industri Pengolahan/ <i>Manufacturing</i>	5,18	7,14	5,06	-1,63	4,35
D Pengadaan Listrik dan Gas/ <i>Electricity and Gas</i>	2,07	8,77	4,64	2,51	11,19
E Pengadaan Air; Pengelolaan Sampah, Limbah, dan Daur Ulang/ <i>Water Supply; Sewerage, Waste Management, and Remediation Activities</i>	7,12	9,90	9,47	9,72	9,79
F Konstruksi/ <i>Construction</i>	7,23	9,25	6,24	-7,41	6,45
G Perdagangan Besar dan Eceran; Reparasi Mobil dan Sepeda Motor/ <i>Wholesale and Retail Trade; Repair of Motor Vehicles and Motorcycles</i>	4,98	4,99	5,84	-5,42	3,06
H Transportasi dan Pergudangan/ <i>Transportation and Storage</i>	5,24	5,72	6,53	-0,41	0,43
I Penyediaan Akomodasi dan Makan Minum/ <i>Accommodation and Food Service Activities</i>	6,92	6,90	8,22	-7,87	-1,56
J Informasi dan Komunikasi/ <i>Information and Communication</i>	11,81	9,13	9,22	32,81	7,27
K Jasa Keuangan dan Asuransi/ <i>Financial and Insurance Activities</i>	2,89	4,05	0,74	5,42	6,49

Lanjutan Tabel/*Continued Table 12.4*

Lapangan Usaha/ <i>Industry</i>		2017	2018	2019	2020 ^a	2021 ^{xx}
(1)		(2)	(3)	(4)	(5)	(6)
L	Real Estat/ <i>Real Estate Activities</i>	9,26	0,62	9,55	8,24	9,94
M,N	Jasa Perusahaan/ <i>Business Activities</i>	8,36	8,99	9,11	-13,11	8,53
O	Administrasi Pemerintahan, Pertahanan, dan Jaminan Sosial Wajib/ <i>Public Administration and Defence; Compulsory Social Security</i>	0,94	0,10	1,18	-1,03	-1,51
P	Jasa Pendidikan/ <i>Education</i>	8,57	5,99	5,17	5,13	2,40
Q	Jasa Kesehatan dan Kegiatan Sosial/ <i>Human Health and Social Work Activities</i>	8,35	8,09	8,19	-5,36	7,47
R,S,T,U	Jasa Lainnya/ <i>Other Services Activities</i>	9,63	6,71	7,15	-2,24	0,80
Produk Domestik Regional Bruto/<i>Gross Regional Domestic Product</i>		5,21	5,44	5,38	-0,14	3,66

Catatan/*Note*: ^aAngka Sementara/*Preliminary Figures*

^{xx}Angka Sangat Sementara/*Very Preliminary Figures*

Sumber/*Source*: BPS, berbagai sensus, survei dan sumber lain/*BPS-Statistics Indonesia, various census, survey, and other sources*

Tabel
Table 12.5

Produk Domestik Regional Bruto Atas Dasar Harga Berlaku Menurut Jenis Pengeluaran di Kabupaten Ciamis (miliar rupiah), 2017–2021
Gross Regional Domestic Product at Current Market Prices by Type of Expenditure in Ciamis Regency (billion rupiahs), 2017–2021

Jenis Pengeluaran Type of Expenditure	2017	2018	2019	2020*	2021**
(1)	(2)	(3)	(4)	(5)	(6)
Pengeluaran Konsumsi Rumah Tangga <i>Household Consumption Expenditure</i>	18 530,50	20 249,33	21 762,26	22 062,55	22 841,48
Pengeluaran Konsumsi LNPRT <i>NPISH Consumption Expenditure</i>	297,48	365,19	393,94	386,25	398,40
Pengeluaran Konsumsi Pemerintah <i>Government Consumption Expenditure</i>	2 494,05	2 646,41	2 758,89	2 801,39	2 920,16
Pembentukan Modal Tetap Bruto <i>Gross Fixed Capital Formation</i>	7 094,60	7 177,76	7 805,74	7 356,66	8 140,31
Perubahan Inventori <i>Changes in Inventories</i>	728,36	772,36	786,94	408,96	-184,01
Net Ekspor Barang dan Jasa <i>Net Exports of Goods and Services</i>	-2 600,52	-2 120,58	-1 971,66	-1 041,42	-428,28
Produk Domestik Regional Bruto Gross Regional Domestic Product	26 544,48	29 090,46	31 536,10	31 974,41	33 688,05

Catatan/Note: *Angka Sementara/Preliminary Figures

**Angka Sangat Sementara/Very Preliminary Figures

Sumber/Source: BPS, berbagai sensus, survei dan sumber lain/BPS-Statistics Indonesia, various census, survey, and other sources

Tabel
Table 12.6

Produk Domestik Regional Bruto Atas Dasar Harga Konstan 2010 Menurut Jenis Pengeluaran di Kabupaten Ciamis (miliar rupiah), 2017–2021
Gross Regional Domestic Product at 2010 Constant Market Prices by Type of Expenditure in Ciamis Regency (billion rupiahs), 2017–2021

Jenis Pengeluaran Type of Expenditure	2017	2018	2019	2020*	2021**
(1)	(2)	(3)	(4)	(5)	(6)
Pengeluaran Konsumsi Rumah Tangga <i>Household Consumption Expenditure</i>	13 443,39	14 062,66	14 684,30	14 652,39	14 883,90
Pengeluaran Konsumsi LNPR <i>NPISH Consumption Expenditure</i>	223,94	259,86	269,27	260,98	265,91
Pengeluaran Konsumsi Pemerintah <i>Government Consumption Expenditure</i>	1 599,48	1 654,37	1 708,19	1 705,75	1 740,79
Pembentukan Modal Tetap Bruto <i>Gross Fixed Capital Formation</i>	5 280,96	5 327,30	5 620,83	5 276,69	5 577,81
Perubahan Inventori <i>Changes in Inventories</i>	473,70	479,73	480,27	248,73	-105,14
Net Ekspor Barang dan Jasa <i>Net Exports of Goods and Services</i>	-1 194,72	-905,22	-761,60	-174,13	411,66
Produk Domestik Regional Bruto Gross Regional Domestic Product	19 826,75	20 878,69	22 001,24	21 970,41	22 774,93

Catatan/Note: *Angka Sementara/Preliminary Figures

**Angka Sangat Sementara/Very Preliminary Figures

Sumber/Source: BPS, berbagai sensus, survei dan sumber lain/BPS-Statistics Indonesia, various census, survey, and other sources

BAB
Chapter

13

PERBANDINGAN ANTAR KABUPATEN/KOTA

REGENCY/MUNICIPAL
COMPARISON

5.489,54 ribu orang
thousand people

KABUPATEN/KOTA DENGAN
PENDUDUK TERBANYAK

Most Populated Regency/Municipal

KABUPATEN BOGOR

KABUPATEN CIANJUR

KOTA BANJAR

65,56

KABUPATEN/KOTA DENGAN
IPM TERENDAH

Regency/Municipal with Lowest HDI

203,42 ribu orang
thousand people

KABUPATEN/KOTA DENGAN
PENDUDUK TERSEDIKIT

Least Populated Regency/Municipal

PENJELASAN TEKNIS

1. Sumber utama data kependudukan adalah sensus penduduk yang dilaksanakan setiapsepuluh tahun sekali. Sensus penduduk telah dilaksanakan sebanyak tujuh kali sejak Indonesia merdeka, yaitu tahun 1961, 1971, 1980, 1990, 2000, 2010, dan 2021. Di dalam sensus penduduk, pencacahan dilakukan terhadap seluruh penduduk yang berdomisili di wilayah teritorial Indonesia termasuk warga negara asing kecuali anggota korps diplomatik negara sahabat beserta keluarganya. Metode pengumpulan data dalam sensus dilakukan dengan wawancara antara petugas sensus dengan responden dan juga melalui Sensus Penduduk Online. Pencatatan penduduk menggunakan konsep *usual residence*, yaitu konsep di mana penduduk biasa bertempat tinggal. Bagi penduduk yang bertempat tinggal tetap dicacah di mana mereka biasa tinggal, sedangkan untuk penduduk yang tidak bertempat tinggal tetap dicacah di tempat di mana mereka ditemukan petugas sensus pada malam 'Hari Sensus'. Termasuk penduduk yang tidak bertempat tinggal tetap adalah tuna wisma, awak kapal berbendera Indonesia, penghuni perahu/rumah apung, masyarakat terpencil/terasing,

TECHNICAL NOTES

1. *The main source of demographic data is population census, which is conducted every ten years. Population Census has been conducted seven times since Indonesia's independence: 1961, 1971, 1980, 1990, 2000, 2010, and 2021. The population census enumerates all residents who domicile in the entire territory of Indonesia including foreign citizens except the diplomatic corps members and their families. The method of data collection in a population census involves interviewing respondents and conducting e-census. Enumeration of the population uses the concept of "usual residence", which is the concept of "places where people usually live" De jure was applied to the permanent residents, while de facto was applied to nonpermanent residents. The permanent residents were enumerated in place where they normally live, the non-permanent residents were enumerated where they were found by the enumerators, on the night of 'Census Date' The non permanent residents include homeless people, ship crew, boat people, remote area community, and internally displaced persons. Those who had permanent residence and had been travelling away from their home for 1 year or more were not enumerated in their permanent place, but in*

dan pengungsi. Bagi mereka yang mempunyai tempat tinggal tetap dan sedang bepergian ke luar wilayah lebih dari 1 tahun, tidak dicacah di tempat tinggalnya, tetapi dicacah di tempat tujuannya. Untuk tahun yang tidak dilaksanakan sensus penduduk, data kependudukan diperoleh dari hasil proyeksi penduduk. Proyeksi penduduk merupakan suatu perhitungan ilmiah yang didasarkan pada asumsi dari komponen komponen perubahan penduduk yaitu kelahiran, kematian, dan migrasi.

2. Laju pertumbuhan Produk Domestik Regional Bruto (PDRB) diperoleh dari perhitungan PDRB atas dasar harga konstan. Diperoleh dengan cara mengurangi nilai PDRB pada tahun ke-n terhadap nilai pada tahun ke n-1 (tahun sebelumnya), dibagi dengan nilai pada tahun ke n-1, dikalikan dengan 100 persen. Laju pertumbuhan menunjukkan perkembangan agregat pendapatan dari satu waktu tertentu terhadap waktu sebelumnya.
3. Penduduk miskin adalah penduduk yang memiliki rata – rata pengeluaran per kapita per bulan di bawah garis kemiskinan.

the place where they were during the census. For the periods where the population census is not conducted, population projection is done to estimate population during those years. The population projection is an estimate based on the demographic components, such as birth, death, and migration.

2. *Growth rate of Gross Domestic Regional Product (GDRP) is derived from GDRP at constant market prices. It is obtained by subtracting the value of GDRP year n with the value of GDRP year n-1, divided by the value of GDP year n-1 then multiplied by 100 percent. The growth rate of GDP explains the income growth during the given period.*
3. *A person whose expenditure per capita per month is below the poverty line is considered to be poor.*

ULASAN**DESCRIPTION****Penduduk**

Jumlah penduduk di Provinsi Jawa Barat tahun 2017 sampai 2021 semakin bertambah. Pada tahun 2021 jumlah penduduk tercatat 48.782,40 ribu jiwa. Kabupaten/kota yang memiliki jumlah penduduk terbanyak pada tahun 2021 adalah Kabupaten Bogor dengan 5.489,54 ribu jiwa. Sementara itu kabupaten/kota dengan penduduk paling sedikit adalah Kota Banjar dengan 203,42 ribu jiwa.

Kemiskinan

Jumlah penduduk miskin di Provinsi Jawa Barat tahun 2021 sebanyak 4.195,34 ribu jiwa dengan penduduk miskin terbanyak di Kabupaten Bogor yakni sebanyak 491,24 ribu jiwa. Sementara itu, penduduk miskin paling sedikit di Kota Banjar yakni 13,37 ribu jiwa.

Indeks Pembangunan Manusia

Indeks Pembangunan Manusia (IPM) di Provinsi Jawa Barat pada tahun 2021 sebesar 72,45 dengan IPM tertinggi adalah Kota Bandung sebesar 81,96. Sedangkan IPM terendah adalah Kabupaten Cianjur sebesar 65,56.

Population

The population in West Java Province from 2017 to 2021 is increasing. In 2021 the total population was at 48,782.40 thousand people. The regency/municipal that has the largest population in 2021 is Bogor Regency with 5,489.54 thousand people. Meanwhile, the regency/municipal with the lowest population is Banjar Municipality with 203.42 thousand people.

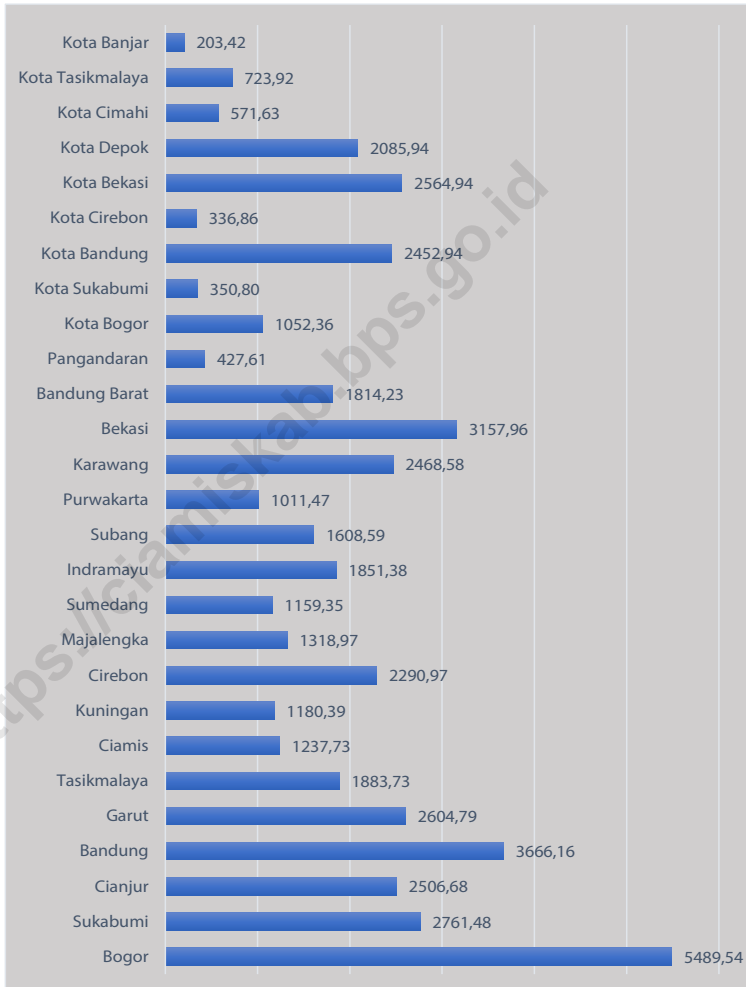
Poverty

The number of poor people in West Java Province in 2021 was 4,195.34 thousand people with the highest number of poor people in Bogor Regency at 491.24 thousand people. Meanwhile, the lowest number of poor people is Banjar Municipality at 13.37 thousand people.

Human Development Index

The Human Development Index (HDI) in West Java Province in 2021 was 72.45 with the highest HDI was Bandung Municipality at 81.96. Meanwhile, the lowest HDI was in Cianjur Regency at 65.56.

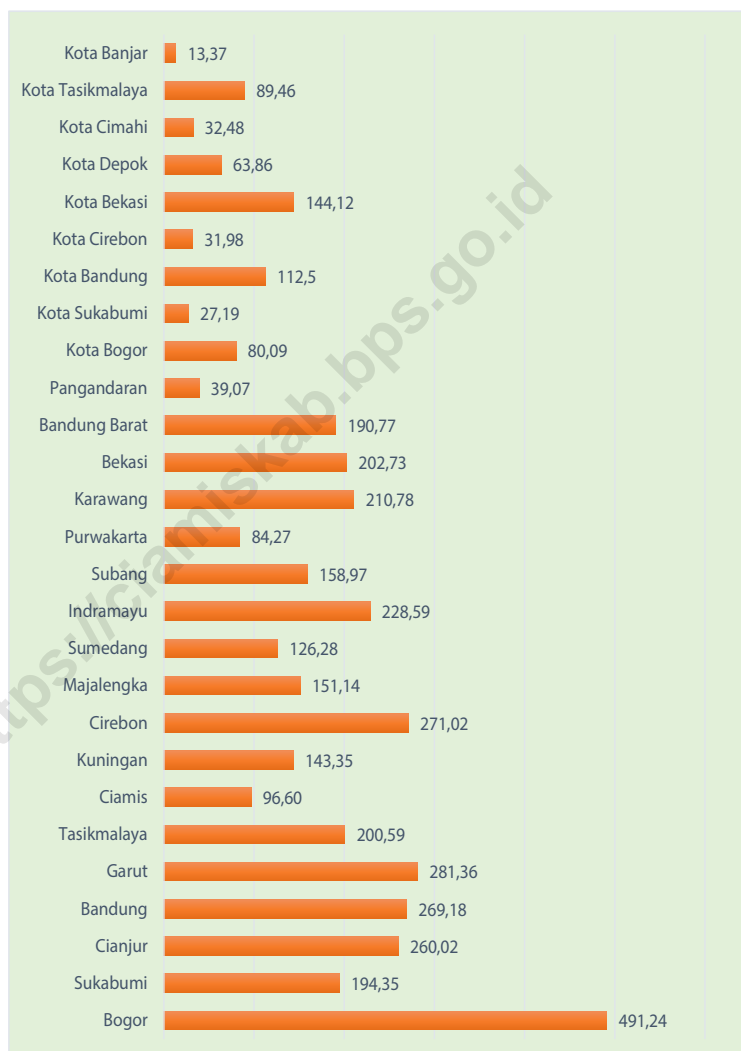
Gambar 13.1 **Jumlah Penduduk Menurut Kabupaten/Kota di Provinsi Jawa Barat (ribu), 2021**
Figures 13.1 **Population by Regency/Municipality in West Java Province (thousand), 2021**



Sumber/Source : Hasil Proyeksi Penduduk Interim 2020–2023 (Pertengahan tahun/Juni)/The result of Interim Population Projection 2020–2023 (mid year/June)

Gambar 13.2
Figures

**Jumlah Penduduk Miskin Menurut Kabupaten/Kota di
Provinsi Jawa Barat (ribu), 2021**
**Number of Poor Population by Regency/Municipality in
West Java Province (thousand), 2021**



Sumber/Source : BPS, Survei Sosial Ekonomi Nasional/BPS-Statistics Indonesia, National Socioeconomic Survey

Tabel
Table 13.1

Jumlah Penduduk Menurut Kabupaten/Kota di Provinsi Jawa Barat (ribu), 2017–2021
Population by Regency/Municipality in West Java Province (thousand), 2017–2021

Kabupaten/Kota Regency/Municipality	2017 ¹	2018 ¹	2019 ¹	2020 ²	2021 ³
(1)	(2)	(3)	(4)	(5)	(6)
<i>Kabupaten/Regency</i>					
1. Bogor	5 715,00	5 840,90	5 965,41	5 427,07	5 489,54
2. Sukabumi	2 453,50	2 460,70	2 466,27	2 725,45	2 761,48
3. Cianjur	2 256,60	2 260,60	2 263,07	2 477,56	2 506,68
4. Bandung	3 657,60	3 717,30	3 775,28	3 623,79	3 666,16
5. Garut	2 588,80	2 606,40	2 622,43	2 585,61	2 604,79
6. Tasikmalaya	1 747,30	1 751,30	1 754,13	1 865,20	1 883,73
7. Ciamis	1 182,00	1 188,60	1 195,18	1 229,07	1 237,73
8. Kuningan	1 068,20	1 074,50	1 080,80	1 167,69	1 180,39
9. Cirebon	2 159,60	2 176,20	2 192,90	2 270,62	2 290,97
10. Majalengka	1 193,70	1 199,30	1 205,03	1 305,48	1 318,97
11. Sumedang	1 146,40	1 149,90	1 152,40	1 152,51	1 159,35
12. Indramayu	1 710,00	1 719,20	1 728,47	1 834,43	1 851,38
13. Subang	1 562,50	1 579,00	1 595,83	1 595,32	1 608,59
14. Purwakarta	943,30	953,40	962,89	997,87	1 011,47
15. Karawang	2 316,50	2 336,00	2 353,92	2 439,09	2 468,58
16. Bekasi	3 500,00	3 630,90	3 763,89	3 113,02	3 157,96
17. Bandung Barat	1 666,50	1 683,70	1 699,90	1 788,34	1 814,23
18. Pangandaran	395,10	397,20	399,28	423,67	427,61
<i>Kota/Municipality</i>					
1. Bogor	1 081,00	1 096,80	1 112,08	1 043,07	1 052,36
2. Sukabumi	323,80	326,30	328,68	346,33	350,80
3. Bandung	2 497,90	2 503,70	2 507,89	2 444,16	2 452,94
4. Cirebon	313,30	316,30	319,31	333,30	336,86
5. Bekasi	2 859,60	2 931,90	3 003,92	2 543,68	2 564,94
6. Depok	2 254,50	2 330,30	2 406,83	2 056,34	2 085,94
7. Cimahi	601,10	607,80	614,30	568,40	571,63
8. Tasikmalaya	661,40	662,70	663,52	716,16	723,92
9. Banjar	182,40	182,80	183,11	200,97	203,42
Jawa Barat	48 037,80	48 683,90	49 316,71	48 274,16	48 782,40

Sumber/Source: ¹ BPS, Proyeksi Penduduk Indonesia 2010–2035/BPS-Statistics Indonesia, Indonesia Population Projection 2010–2035

² BPS, Sensus Penduduk (SP) 2021/BPS-Statistics Indonesia, 2021 Population Census

³ Hasil Proyeksi Penduduk Interim 2020–2023 (Pertengahan tahun/Juni)/The result of Interim Population Projection 2020–2023 (mid year/June)

Tabel
Table 13.2

Laju Pertumbuhan Produk Domestik Regional Bruto Atas Dasar Harga Konstan 2010 Menurut Kabupaten/Kota di Provinsi Jawa Barat (persen), 2017–2021
Rate of Growth of Gross Regional Domestic Products at Constant 2010 Prices by Regency/Municipality in West Java Province (percent), 2017–2021

Kabupaten/Kota Regency/Municipality	2017	2018	2019	2020	2021
(1)	(2)	(3)	(4)	(5)	(6)
<i>Kabupaten/Regency</i>					
1. Bogor	5,92	6,19	5,85	-1,76	3,55
2. Sukabumi	5,75	5,81	5,64	-0,92	3,75
3. Cianjur	5,77	6,24	5,67	-0,78	3,48
4. Bandung	6,15	6,26	6,36	-1,80	3,56
5. Garut	4,91	4,96	5,02	-1,26	3,58
6. Tasikmalaya	5,95	5,70	5,43	-0,98	3,43
7. Ciamis	5,21	5,31	5,38	-0,14	3,66
8. Kuningan	6,36	6,43	6,59	0,11	3,56
9. Cirebon	5,06	5,02	4,68	-1,08	2,47
10. Majalengka	6,81	6,48	7,77	0,89	4,75
11. Sumedang	6,23	5,79	6,33	-1,12	3,17
12. Indramayu	1,43	1,34	3,20	-1,58	0,58
13. Subang	5,10	4,41	4,61	-1,15	2,40
14. Purwakarta	5,15	4,98	4,37	-2,13	3,42
15. Karawang	5,13	6,04	4,21	-3,80	5,85
16. Bekasi	5,68	6,02	3,95	-3,40	3,65
17. Bandung Barat	5,21	5,50	5,05	-2,41	3,46
18. Pangandaran	5,10	5,32	5,94	-0,05	3,67
<i>Kota/Municipality</i>					
1. Bogor	6,12	6,14	6,19	-0,41	3,76
2. Sukabumi	5,43	5,52	5,53	-1,49	3,71
3. Bandung	7,21	7,08	6,79	-2,28	3,76
4. Cirebon	5,80	6,20	6,29	-0,98	3,04
5. Bekasi	5,73	5,86	5,41	-2,58	3,22
6. Depok	6,75	6,97	6,74	-1,92	3,76
7. Cimahi	5,43	6,46	7,85	-2,26	4,19
8. Tasikmalaya	6,07	5,93	5,97	-2,01	3,57
9. Banjar	5,30	5,05	5,03	0,94	3,46
Jawa Barat	5,33	5,65	5,02	-2,52	3,74

Sumber/Source: BPS dan sumber lain/BPS-Statistics Indonesia and other sources

Tabel
Table 13.3

**Jumlah Penduduk Miskin Menurut Kabupaten/Kota di
Provinsi Jawa Barat (ribu), 2017–2021**
**Number of Poor Population by Regency/Municipality in
West Java Province (thousand), 2017–2021**

Kabupaten/Kota Regency/Municipality	2017	2018	2019	2020	2021
(1)	(2)	(3)	(4)	(5)	(6)
<i>Kabupaten/Regency</i>					
1. Bogor	487,28	415,02	395,03	465,67	491,24
2. Sukabumi	197,12	166,33	153,30	175,10	194,35
3. Cianjur	257,41	221,58	207,07	234,47	260,02
4. Bandung	268,02	246,13	223,21	263,60	269,18
5. Garut	291,24	241,31	235,19	262,78	281,36
6. Tasikmalaya	189,35	172,41	159,93	181,52	200,59
7. Ciamis	96,76	85,72	79,41	91,39	96,60
8. Kuningan	141,55	131,16	123,16	139,20	143,35
9. Cirebon	279,55	232,37	217,64	247,94	271,02
10. Majalengka	150,26	129,29	121,06	138,21	151,14
11. Sumedang	120,63	112,14	104,18	118,38	126,28
12. Indramayu	233,38	204,18	191,86	220,31	228,59
13. Subang	167,79	136,61	129,18	149,81	158,97
14. Purwakarta	85,25	75,94	71,86	80,17	84,27
15. Karawang	236,84	187,96	173,66	195,41	210,78
16. Bekasi	163,95	157,21	149,43	186,30	202,73
17. Bandung Barat	190,89	169,00	159,03	179,46	190,77
18. Pangandaran	39,46	32,19	30,73	36,05	39,07
<i>Kota/Municipality</i>					
1. Bogor	76,53	64,85	63,97	75,04	80,09
2. Sukabumi	27,41	23,20	21,87	25,42	27,19
3. Bandung	103,98	89,38	84,67	100,02	112,50
4. Cirebon	30,19	28,03	26,80	30,61	31,98
5. Bekasi	136,01	119,82	113,65	134,01	144,12
6. Depok	52,34	49,39	49,35	60,43	63,86
7. Cimahi	34,53	29,94	26,91	31,64	32,48
8. Tasikmalaya	97,85	84,22	76,98	86,13	89,46
9. Banjar	12,87	10,41	10,07	11,16	13,37
Jawa Barat	4 168,44	3 615,79	3 399,16	3 920,23	4 195,34

Sumber/Source: BPS, Survei Sosial Ekonomi Nasional/BPS-Statistics Indonesia, National Socioeconomic Survey

Tabel
Table 13.4**Indeks Pembangunan Manusia Menurut Kabupaten/Kota
di Provinsi Jawa Barat, 2017–2021**
*Human Development Index by Regency/Municipality in
West Java Province, 2017–2021*

Kabupaten/Kota Regency/Municipality	2017	2018	2019	2020	2021
(1)	(2)	(3)	(4)	(5)	(6)
<i>Kabupaten/Regency</i>					
1. Bogor	69,13	69,69	70,65	70,40	70,60
2. Sukabumi	65,49	66,05	66,87	66,88	67,07
3. Cianjur	63,70	64,62	65,38	65,36	65,56
4. Bandung	71,02	71,75	72,41	72,39	72,73
5. Garut	64,52	65,42	66,22	66,12	66,45
6. Tasikmalaya	64,14	65,00	65,64	65,67	65,90
7. Ciamis	68,87	69,63	70,39	70,49	70,93
8. Kuningan	67,78	68,55	69,12	69,38	69,71
9. Cirebon	67,39	68,05	68,69	68,75	69,12
10. Majalengka	65,92	66,72	67,52	67,59	67,81
11. Sumedang	70,07	70,99	71,46	71,64	71,80
12. Indramayu	65,58	66,36	66,97	67,29	67,64
13. Subang	67,73	68,31	68,69	68,95	69,13
14. Purwakarta	69,28	69,98	70,67	70,82	70,98
15. Karawang	69,17	69,89	70,86	70,66	70,94
16. Bekasi	72,63	73,49	73,99	74,07	74,45
17. Bandung Barat	66,63	67,46	68,27	68,08	68,29
18. Pangandaran	66,60	67,44	68,21	68,06	68,28
<i>Kota/Municipality</i>					
1. Bogor	75,16	75,66	76,23	76,11	76,59
2. Sukabumi	73,03	73,55	74,31	74,21	74,60
3. Bandung	80,31	81,06	81,62	81,51	81,96
4. Cirebon	74,00	74,35	74,92	74,89	75,25
5. Bekasi	80,30	81,04	81,59	81,50	81,95
6. Depok	79,83	80,29	80,82	80,97	81,37
7. Cimahi	76,95	77,56	78,11	77,83	78,06
8. Tasikmalaya	71,51	72,03	72,84	73,04	73,31
9. Banjar	70,79	71,25	71,75	71,7	71,92
Jawa Barat	70,69	71,30	72,03	72,09	72,45

Sumber/Source: BPS, Seri Berita Resmi Statistik Indeks Pembangunan Manusia/BPS-Statistics Indonesia, Series of Press Releases of Human Development Index

ST 2023

SENSUS PERTANIAN

BerAKHLAK

Berorientasi Pelayanan Akuntabel Kompeten
Harmonis Loyal Adaptif Kolaboratif

DATA

MENCERDASKAN BANGSA

Enlighten The Nation

<https://ciamiskab.bps.go.id>



**BADAN PUSAT STATISTIK
KABUPATEN CIAMIS
BPS-STATISTICS OF CIAMIS REGENCY**

Jalan Badan Pusat Statistik Komplek Perkantoran Kertasari
Ciamis 46211, Telp. (0261) 771322

Homepage: <http://ciamiskab.bps.go.id>, E-mail: bps3207@bps.go.id