

# KABUPATEN GARUT DALAM ANGKA

Garut Regency In Figures

2022



**BADAN PUSAT STATISTIK  
KABUPATEN GARUT  
BPS-STATISTICS OF GARUT REGENCY**



# KABUPATEN GARUT DALAM ANGKA

Garut Regency In Figures

2022



**KABUPATEN GARUT DALAM ANGKA**  
***Garut Regency in Figures***  
**2022**

ISSN: 0215-420x

No. Publikasi/*Publication Number*: 32050.2201

Katalog /*Catalog*: 1102001.3205

Ukuran Buku/*Book Size*: 14,8 cm x 21 cm

Jumlah Halaman/*Number of Pages* : xxxviii + 362 hal/*pages*

Naskah/*Manuscript*:

BPS Kabupaten Garut

*BPS-Statistics of Garut Regency*

Penyunting/*Editor*:

BPS Kabupaten Garut

*BPS-Statistics of Garut Regency*

Gambar Kover/*Cover Design*:

Seksi Integrasi Pengolahan dan Diseminasi Statistik

*Section of Integration Processing and Statistics Dissemination*

credit to [www.freepik.com](http://www.freepik.com)

Ilustrasi Kover/*Cover Illustration*:

Tugu Adipura Alun-alun Tarogong/*Adipura Monument Alun-alun Tarogong*

Diterbitkan oleh/*Published by*:

©BPS Kabupaten Garut/*BPS-Statistics of Garut Regency*

Dicetak oleh/*Printed by*:

BPS Kabupaten Garut/*BPS-Statistics of Garut Regency*

Dilarang mengumumkan, mendistribusikan, mengomunikasikan, dan/atau menggandakan sebagian atau seluruh isi buku ini untuk tujuan komersil tanpa izin tertulis dari Badan Pusat Statistik.

*Prohibited to announce, distribute, communicate, and/or copy part or all of this book for commercial purpose without permission from BPS-Statistics Indonesia.*

**TIM PENYUSUN/TEAM MEMBERS**

**Pengarah/Director**

Dody Gunawan Yusuf, S.Si

**Penanggung Jawab/Persons in Charge**

Dody Gunawan Yusuf, S.Si

**Penyunting/Editors**

Priyono, S.ST, M.Si

**Pengumpul Data/Data Collector**

Baambang Indra Irawan, ST

Hendra Sukatriyana, SE

Sukaman, S.ST

Tatan Taryana, SP

**Pengolah Data dan Penulis Naskah/Data Processing and Authors**

Priyono, S.ST, M.Si

**Penata Letak/Layout Designers**

Priyono, S.ST, M.Si



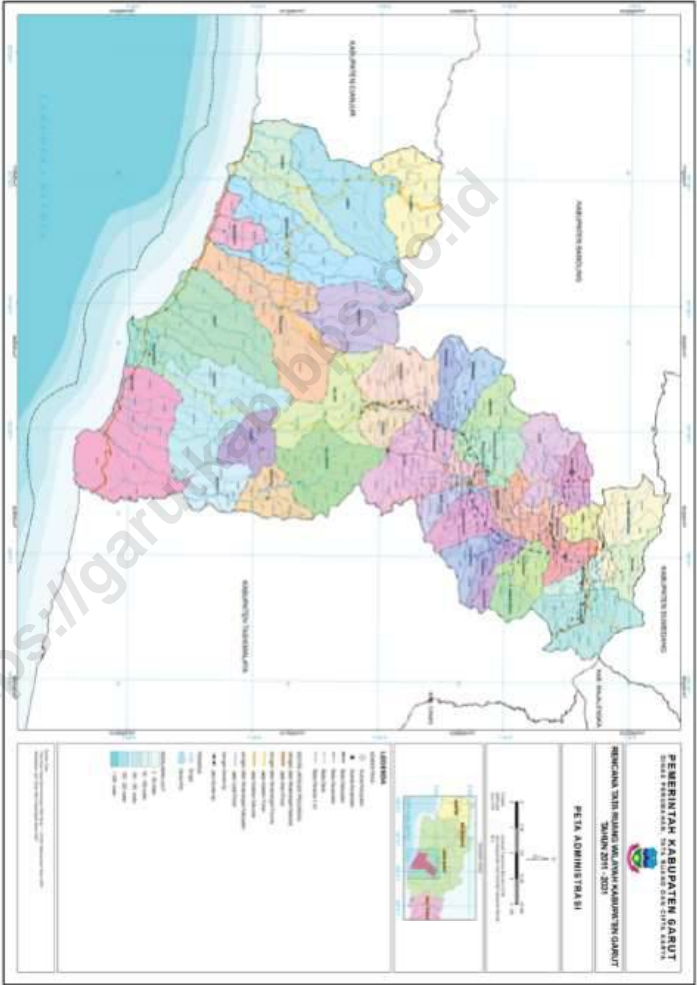
## KONTRIBUTOR DATA/DATA CONTRIBUTOR

1. Kementerian Agama/*Ministry of Religious Affair*
2. Kementerian Pendidikan dan Kebudayaan/*The Ministry of Education and Culture*
3. Badan Meteorologi Klimatologi dan Geofisika/*Meteorological, Climatology, and Geophysical Agency*
4. Badan Pusat Statistik/*BPS-Statistics Indonesia*
5. *Dinas Komunikasi dan Informatika*
6. Dinas Kesehatan
7. RSUD Dr. Slamet
8. Dinas Pengendalian Penduduk, Keluarga Berencana, Pemberdayaan Perempuan dan Perlindungan Anak
9. *Dinas Perumahan dan Permukiman*
10. *Dinas Pekerjaan Umum dan Penataan Ruang*
11. *Dinas Kependudukan dan Pencatatan Sipil*
12. *Dinas Tenaga Kerja dan Transmigrasi*
13. *Dinas Koperasi dan Usaha Kecil dan Menengah*
14. *Dinas Pariwisata dan Kebudayaan*
15. *Dinas Perindustrian, Perdagangan, Energi dan Sumber Daya Mineral*
16. *Dinas Pertanian*
17. *Badan Pengelolaan Keuangan dan Aset Daerah*
18. *Badan Kepegawaian dan Diklat*
19. *Badan Penanggulangan Bencana Daerah*
20. *Sekretariat DPRD*
21. *PT, PLN (persero) cabang Garut*
22. *PDAM Tirta Intan*
23. *Kepolisian Resort Garut*
24. *Lembaga Pemasarakatan Kelas II B Garut*
25. *PT. Pos cabang Garut*





**PETA WILAYAH KABUPATEN GARUT  
MAP OF GARUT REGENCY**





**KEPALA BPS KABUPATEN GARUT  
CHIEF STATISTICIAN OF GARUT REGENCY**



**DODY GUNAWAN YUSUF**





## KATA PENGANTAR

Kabupaten Garut Dalam Angka 2022 merupakan publikasi tahunan yang diterbitkan oleh BPS Kabupaten Garut. Disadari bahwa publikasi ini belum sepenuhnya memenuhi harapan pihak pemakai data khususnya para perencana, namun diharapkan dapat membantu melengkapi penyusunan rencana pembangunan di Kabupaten Garut.

Publikasi ini dapat terwujud berkat kerja sama dan bantuan dari berbagai pihak baik instansi pemerintah maupun swasta. Kepada semua pihak yang telah memberikan bantuan disampaikan penghargaan dan terima kasih yang sebesar-besarnya.

Walaupun publikasi ini telah disiapkan sebaik-baiknya, namun disadari masih ada kekurangan dan kesalahan yang terjadi. Untuk perbaikan publikasi ini, tanggapan dan saran yang bersifat konstruktif dari para pemakai sangat diharapkan.

Garut, Februari 2022  
Kepala BPS  
Kabupaten Garut

**DODY GUNAWAN YUSUF**



## **PREFACE**

*Garut Regency in Figures 2022 is an annual publication written by BPS-Statistics of Garut Regency. Honestly, this publication has not perfect yet and has not filled the user's hope, especially for the planners yet, but hopely it can help to equip compilation of development planning in this regency.*

*This comprehensive publication has been made possible with the assistance and contribution from several governmental institutions and private organizations. To all parties who have been involved in the preparation of this publication, I would like to express my sincerest appreciation and gratitude.*

*Comments and constructive suggestions for the improvement of this publication are always welcome.*

*Garut, February 2022  
Chief Statistician of  
Garut Regency*

**DODY GUNAWAN YUSUF**

## DAFTAR ISI / CONTENTS

	Halaman <i>Page</i>
Kata Pengantar/ <i>Preface</i> .....	xi
Daftar Isi/ <i>Contents</i> .....	xiii
Daftar Tabel/ <i>List of Tables</i> .....	xv
Daftar Gambar/ <i>List of Figures</i> .....	xxxix
Daftar Singkatan/ <i>List of Abbreviations</i> .....	xxxv
Statistik Kunci/ <i>Key Statistics</i> .....	xxxvii
1. Geografi dan Iklim/ <i>Geography and Climate</i> .....	1
2. Pemerintahan/ <i>Government</i> .....	15
3. Penduduk dan Ketenagakerjaan/ <i>Population and Employment</i> .....	33
4. Sosial dan Kesejahteraan Rakyat/ <i>Social and Welfare</i> .....	51
5. Pertanian, Kehutanan, Peternakan, dan Perikanan/ <i>Agriculture, Forestry, Livestock, and Fishery</i> .....	175
6. Industri, Pertambangan, dan Energi/ <i>Industry, Mining, and Energy</i> .....	255
7. Pariwisata/ <i>Tourism</i> .....	267
8. Transportasi dan Komunikasi/ <i>Transportation and Communication</i> .....	283
9. Perbankan, Koperasi, dan Harga-harga/ <i>Banking, Cooperative, dan Prices</i> .....	293
10. Pengeluaran Penduduk/ <i>Population Expenditure</i> .....	323
11. Perdagangan/ <i>Trade</i> .....	331
12. Sistem Neraca Regional/ <i>System of Regional Accounts</i> .....	337
13. Perbandingan Antar Kabupaten/Kota/ <i>Regency/Municipal Comparison</i>	353





## DAFTAR TABEL/LIST OF TABLES

Halaman  
Page

<b>1.</b>	<b>GEOGRAFI DAN IKLIM/GEOGRAPHY AND CLIMATE</b>	
<b>1.1</b>	<b>KEADAAN GEOGRAFI</b>	
	<b>GEOGRAPHY CONDITION</b>	
1.1.1	Luas Daerah dan Jumlah Pulau Menurut Kecamatan di Kabupaten Garut, 2021 <i>Total Area and Number of Islands by Subdistrict in Garut Regency, 2021</i> .....	5
1.1.2	Tinggi Wilayah dan Jarak ke Ibukota Kabupaten Menurut Kecamatan di Kabupaten Garut, 2021 <i>Altitude and Distance to the Capital of Regency by Subdistrict in Garut Regency, 2021</i> .....	9
<b>1.2</b>	<b>KEADAAN IKLIM</b>	
	<b>CLIMATE CONDITION</b>	
1.2.1	Pengamatan Unsur Iklim Menurut Bulan di Stasiun Klimatologi di Kabupaten Garut, 2021 <i>Observation of Climate Elements By Months at Climate Station in Garut Regency, 2021</i> .....	11
<b>2.</b>	<b>PEMERINTAHAN/GOVERNMENT</b>	
<b>2.1</b>	<b>WILAYAH ADMINISTRATIF</b>	
	<b>ADMINISTRATIVE AREA</b>	
2.1.1	Jumlah Desa <sup>1</sup> /Kelurahan Menurut Kecamatan di Kabupaten Garut, 2017–2021 <i>Number of Villages<sup>1</sup>/Kelurahan by Subdistrict in Garut Regency, 2017–2021</i> .....	19
<b>2.2</b>	<b>DEWAN PERWAKILAN RAKYAT DAERAH</b>	
	<b>REGIONAL HOUSE OF REPRESENTATIVE</b>	
2.2.1	Jumlah Anggota Dewan Perwakilan Rakyat Daerah Menurut Partai Politik dan Jenis Kelamin di Kabupaten Garut, 2020 <i>Number of Regional House of Representatives's Members by Political Parties and Sex in Garut Regency 2020</i> .....	21

## **2.3 SUMBER DAYA MANUSIA**

### **HUMAN RESOURCES**

- 2.3.1 Jumlah Pegawai Negeri Sipil Menurut Jabatan dan Jenis Kelamin di Kabupaten Garut, Desember 2020 dan Desember 2021  
*Number of Civil Servants by Occupation and Sex in Garut Regency, December 2020 and December 2021* ..... 22
- 2.3.2 Jumlah Pegawai Negeri Sipil Menurut Tingkat Pendidikan dan Jenis Kelamin di Kabupaten Garut, Desember 2020 dan Desember 2021  
*Number of Civil Servants by Educational Level and Sex in Garut Regency, December 2020 and December 2021* ..... 24
- 2.3.3 Jumlah Pegawai Negeri Sipil Menurut Tingkat Kepangkatan dan Jenis Kelamin di Kabupaten Garut, Desember 2020 dan Desember 2021  
*Number of Civil Servants by Hierarchy and Sex in Garut Regency, December 2020 and December 2021* ..... 26

## **2.4 KEUANGAN PEMERINTAH**

### **GOVERNMENT FINANCE**

- 2.4.1 Realisasi Pendapatan Pemerintah Kabupaten Garut Menurut Jenis Pendapatan (ribu rupiah), 2018–2021  
*Actual Garut Regency Government Revenues by Kind of Revenues (thousand rupiahs), 2018–2021* ..... 28
- 2.4.2 Realisasi Belanja Pemerintah Kabupaten Garut Menurut Jenis Belanja (ribu rupiah), 2018–2021  
*Actual Garut Regency Government Expenditures by Kind of Expenditures (thousand rupiahs), 2018–2021* ..... 30

## **3. PENDUDUK DAN KETENAGAKERJAAN/ POPULATION AND EMPLOYMENT**

### **3.1 PENDUDUK POPULATION**

3.1.1	Penduduk, Laju Pertumbuhan Penduduk per Tahun, Distribusi Persentase Penduduk, Kepadatan Penduduk, Rasio Jenis Kelamin Penduduk Menurut Kecamatan di Kabupaten Garut, 2020 -2021 <i>Population, Annual Population Growth Rate, Percentage Distribution of Population, Population Density, and Population Sex Ratio by Subdistrict in Garut Regency, 2020-2021</i> .....	39
3.1.2	Jumlah Penduduk Menurut Kelompok Umur dan Jenis Kelamin di Kabupaten Garut, 2021 <i>Population by Age Group and Sex in Garut Regency, 2021</i> .....	45
<b>3.2</b>	<b>KETENAGAKERJAAN</b> <b>EMPLOYMENT</b>	
3.2.1	Jumlah Penduduk Berumur 15 Tahun Keatas Menurut Jenis Kegiatan Selama Seminggu yang Lalu dan Jenis Kelamin di Kabupaten Garut, 2021 <i>Population Aged 15 Years and Over by Type of Activity During The Previous Week and Sex in Garut Regency, 2021</i> .....	46
3.2.2	Penduduk Berumur 15 Tahun ke Atas Menurut Pendidikan Tertinggi yang Ditamatkan dan Jenis Kegiatan Selama Seminggu yang Lalu di Kabupaten Garut, 2021 <i>Population 15 Years of Age and Over by Educational Attainment and Type of Activity During the Previous Week in Garut Regency, 2021</i> .....	47
3.2.3	Penduduk Berumur 15 Tahun Ke Atas yang Bekerja Selama Seminggu yang Lalu Menurut Status Pekerjaan Utama dan Jenis Kelamin di Kabupaten Garut, 2021 .....	
	<b><i>Population 15 Years of Age and Over who Worked During The Previous Week by Main Employment Status and Sex in Garut Regency, 2021</i> .....</b>	
3.2.4	Penduduk Berumur 15 Tahun Ke Atas yang Bekerja Selama Seminggu yang Lalu Menurut Lapangan Usaha dan Jenis Kelamin di Kabupaten Garut, 2021 .....	
	<b><i>Population 15 Years of Age and Over who Worked During The</i></b>	

**Previous Week by Main Industry and Sex in Garut Regency, 2021.**

3.2.5	Banyaknya Pencari Kerja Terdaftar, Lowongan Kerja Terdaftar dan Penempatan/Pemenuhan Tenaga Kerja menurut Kecamatan di Kabupaten Garut, 2020-2021 <i>Number of Registered Job Applicants, Register Job Vacancies, and Labor Placement by Subdistrict in Garut Regency, 2020-2021 .....</i>	50
<b>4.</b>	<b>SOSIAL DAN KESEJAHTERAAN RAKYAT/SOCIAL AND WELFARE</b>	
<b>4.1</b>	<b>PENDIDIKAN</b>	
	<b>EDUCATION</b>	
4.1.1	Jumlah Sekolah, Guru, dan Murid Taman Kanak-Kanak (TK) di Bawah Kementerian Pendidikan dan Kebudayaan Menurut Kecamatan di Kabupaten Garut, 2020/2021 dan 2021/2022 <i>Number of Schools, Teachers, and Pupils in Kindergarten Under The Ministry of Education and Culture by Subdistrict in Garut Regency, 2020/2021 dan 2021/2022.....</i>	55
4.1.2	Jumlah Sekolah, Guru, dan Murid Raudatul Athfal (RA) di Bawah Kementerian Agama Menurut Kecamatan di Kabupaten Garut, 2020/2021 dan 2021/2022 <i>Number of Schools, Teachers, and Pupils in Raudatul Athfal (RA) Under The Ministry of Religious Affairs by Subdistrict in Garut Regency, 2020/2021 dan 2021/2022 .....</i>	61
4.1.3	Jumlah Sekolah, Guru, dan Murid Sekolah Dasar (SD) di Bawah Kementerian Pendidikan dan Kebudayaan Menurut Kecamatan di Kabupaten Garut, 2020/2021 dan 2021/2022 <i>Number of Schools, Teachers, and Pupils in Primary Schools Under The Ministry of Education and Culture by Subdistrict in Garut Regency, 2020/2021 dan 2021/2022 .....</i>	63
4.1.4	Jumlah Sekolah, Guru, dan Murid Madrasah Ibtidaiyah (MI) di Bawah Kementerian Agama Menurut Kecamatan di Kabupaten Garut, 2020/2021 dan 2021/2022 <i>Number of Schools, Teachers, and Pupils in Madrasah Ibtidaiyah (MI) Under The Ministry of Religious Affairs by Subdistrict in Garut Regency, 2020/2021 dan 2021/2022 .....</i>	69

4.1.5	Jumlah Sekolah, Guru, dan Murid Sekolah Menengah Pertama (SMP) di Bawah Kementerian Pendidikan dan Kebudayaan Menurut Kecamatan di Kabupaten Garut, 2020/2021 dan 2021/2022 <i>Number of Schools, Teachers, and Pupils in Junior High Schools Under The Ministry of Education and Culture by Subdistrict in Garut Regency, 2020/2021 dan 2021/2022</i> .....	75
4.1.6	Jumlah Sekolah, Guru, dan Murid Madrasah Tsanawiyah (MTs) di Bawah Kementerian Agama Menurut Kecamatan di Kabupaten Garut, 2020/2021 dan 2021/2022 <i>Number of Schools, Teachers, and Pupils in Madrasah Tsanawiyah (MTs) Under The Ministry of Religious Affairs by Subdistrict in Garut Regency, 2020/2021 dan 2021/2022</i> .....	81
4.1.7	Jumlah Sekolah, Guru, dan Murid Sekolah Menengah Atas (SMA) di Bawah Kementerian Pendidikan dan Kebudayaan Menurut Kecamatan di Kabupaten Garut, 2020/2021 dan 2021/2022 <i>Number of Schools, Teachers, and Pupils in Senior High Schools Under The Ministry of Education and Culture by Subdistrict in Garut Regency, 2020/2021 dan 2021/2022</i> .....	87
4.1.8	Jumlah Sekolah, Guru, dan Murid Sekolah Menengah Kejuruan (SMK) di Bawah Kementerian Pendidikan dan Kebudayaan Menurut Kecamatan di Kabupaten Garut, 2020/2021 dan 2021/2022 <i>Number of Schools, Teachers, and Pupils in Vocational High Schools Under The Ministry of Education and Culture by Subdistrict in Garut Regency, 2020/2021 dan 2021/2022</i> .....	93
4.1.9	Jumlah Sekolah, Guru, dan Murid Madrasah Aliyah (MA) di Bawah Kementerian Agama Menurut Kecamatan di Kabupaten Garut, 2020/2021 dan 2021/2022 <i>Number of Schools, Teachers, and Pupils in Madrasah Aliyah (MA) Under the Ministry of Religious Affairs by Subdistrict in Garut Regency, 2020/2021 dan 2021/2022</i> .....	99
4.1.10	Jumlah Desa <sup>1</sup> /Kelurahan yang Memiliki Fasilitas Sekolah Menurut Kecamatan dan Tingkat Pendidikan di Kabupaten Garut, 2019– 2021 <i>Number of Villages<sup>1</sup>/Kelurahan Having Educational Facilities by Subdistrict and Educational Level in Garut Regency, 2019– 2021</i> .....	105

4.1.11	Angka Partisipasi Murni (APM) dan Angka Partisipasi Kasar (APK) Menurut Jenjang Pendidikan di Kabupaten Garut, 2020 dan 2021 <i>Net Participation Rates and Gross Participation Rates by Educational Level in Garut Regency, 2020 and 2021</i> .....	115
4.1.12	Persentase Penduduk Berumur 15 Tahun ke Atas yang Melek Huruf Menurut Kelompok Umur di Kabupaten Garut, 2020 dan 2021 <i>Percentage of Literate People Aged 15 Years and Over by Age Group in Garut Regency, 2020 and 2021</i> .....	116
<b>4.2</b>	<b>KESEHATAN</b> .....	
	<b>HEALTH</b> .....	
4.2.1	Jumlah Desa <sup>1</sup> /Kelurahan Yang Memiliki Sarana Kesehatan Menurut Kecamatan di Kabupaten Garut, 2019–2021 <i>Number of Villages<sup>1</sup>/Kelurahan Having Health Facilities by Subdistrict in Garut Regency, 2019–2021</i> .....	117
4.2.2	Jumlah Tenaga Kesehatan Menurut Kecamatan di Kabupaten Garut, 2020 <i>Number of Health Human Resources by Subdistrict in Garut Regency, 2020</i> .....	129
4.2.3	Jumlah Rumah Sakit Umum, Rumah Sakit Khusus, Puskesmas, Klinik Pratama, dan Posyandu Menurut Kecamatan di Kabupaten Garut, 2019 dan 2020 <i>Number of General Hospital, Specialized Hospital, Public Health Center, Primary Clinic, and Integrated Health Post by Subdistrict in Garut Regency, 2019 and 2020</i> .....	133
4.2.4	Banyaknya Penduduk Yang Diimunisasi menurut Kecamatan di Kabupaten Garut, 2021 <i>Number of Population Immunized by Subdistrict in Garut Regency, 2021</i>	139
4.2.4	Banyaknya Penduduk Yang Divaksin Covid-19 menurut Kecamatan di Kabupaten Garut, 2021 <i>Number of Population Vaccinated Covid-19 by Subdistrict in Garut Regency, 2021</i> .....	141
4.2.4	Banyaknya Penduduk Yang Diimunisasi menurut Kecamatan di Kabupaten Garut, 2021 <i>Number of Population Immunized by Subdistrict in Garut Regency, 2021</i>	143

**4.3 AGAMA DAN SOSIAL LAINNYA**

**RELIGION AND OTHER SOCIAL AFFAIRS**

4.3.1	Jumlah Penduduk Menurut Kecamatan dan Agama yang Dianut di Kabupaten Garut, 2021 <i>Population by Subdistrict and Religion in Garut Regency, 2021</i> .....	144
4.3.2	Jumlah Tempat Peribadatan Menurut Kecamatan di Kabupaten Garut, 2021 <i>Number of Places of Worship by Subdistrict in Garut Regency, 2021</i> .....	146
4.3.3	Jumlah Desa <sup>1</sup> /Kelurahan yang Mengalami Bencana Alam <sup>2</sup> Menurut Kecamatan di Kabupaten Garut, 2019–2021 <i>Number of Villages<sup>1</sup>/Kelurahan that Had Natural Disaster<sup>2</sup> by Subdistrict in Garut Regency, 2019–2021</i> .....	148
4.3.4	Jumlah Kejadian Bencana Alam Menurut Kecamatan di Kabupaten Garut, 2020–2021 <i>Number of Natural Disaster Events by Subdistrict in Garut Regency, 2020–2021</i> .....	154
4.3.5	Jumlah Perumahan dan banyaknya unit rumah baru yang dibangun Menurut Kecamatan di Kabupaten Garut, 2021 <i>Number of Housing Area and new house units built by Subdistrict in Garut Regency, 2021</i> .....	162
4.3.6	Jumlah Kejahatan Menurut Tipe Kejahatan di Kabupaten Garut, 2020–2021 <i>Number of Crime by Type of Crime in Garut Regency, 2020–2021</i> .....	164
4.3.7	Jumlah Kecelakaan, Korban, dan Kerugian Materi Menurut Bulan di Kabupaten Garut, 2021 <i>Number of Accident, Victim, and Material Loss by Month in Garut Regency, 2021</i> .....	167
4.3.8	Jumlah Penghuni Lembaga Pemasyarakatan Menurut Umur dan Jenis Kelamin di Kabupaten Garut, 2020–2021 <i>Number of Prisoners by Age and Gender in Garut Regency, 2020–2021</i>	168
4.3.9	Jumlah Penghuni Lembaga Pemasyarakatan menurut Jenis Tindak Pidana di Kabupaten Garut, 2021 <i>Number of Crime by Type of Crime in Garut Regency, 2021</i> .....	169

**4.4 KEMISKINAN**

***POVERTY***

- 4.4.1 Garis Kemiskinan, Jumlah, dan Persentase  
Penduduk Miskin di Kabupaten Garut, 2014–2021  
*Poverty Line, Number, and Percentage of Poor People in Garut  
Regency, 2014–2021* .....
- 4.4.2 Indeks Kedalaman Kemiskinan dan Indeks Keparahan  
Kemiskinan di Kabupaten Garut, 2014–2021  
*Poverty Gap Index and Poverty Severity Index in Garut Regency,  
2014–2021* .....
- 4.4.3 Indeks Pembangunan Manusia (IPM) di Kabupaten  
Garut menurut komponennya, 2014–2021  
*Huiman Development Index (HDI) in Garut Regency by  
component, 2014–2021* .....

**5. PERTANIAN, KEHUTANAN, PETERNAKAN, DAN PERIKANAN/  
*AGRICULTURE, FORESTRY, LIVESTOCK, AND FISHERY***

**5.1 HORTIKULTURA**

***HORTICULTURE***

- 5.1.1 Luas Panen Tanaman Sayuran Menurut Kecamatan dan  
Jenis Tanaman di Kabupaten Garut (ha), 2020 dan 2021  
*Harvested Area of Vegetables by Subdistrict and Kind of Plant in  
Garut Regency (ha), 2020 and 2021* ..... 179
- 5.1.2 Produksi Tanaman Sayuran Menurut Kecamatan dan  
Jenis Tanaman di Kabupaten Garut (kuintal), 2020 dan 2021  
*Production of Vegetables by Subdistrict and Kind of Plant in Garut  
Regency (quintal), 2020 dan 2021*..... 191
- 5.1.3 Luas Panen Tanaman Sayuran dan Buah-buahan Semusim  
Menurut Jenis Tanaman di Kabupaten Garut (ha), 2018–2021  
*Harvested Area of Seasonal Vegetables and Fruits by Kind of Plant in  
Garut Regency (ha), 2018–2021* ..... 203



5.1.4	Produksi Tanaman Sayuran dan Buah-buahan Semusim Menurut Jenis Tanaman di Kabupaten Garut (kuintal), 2018–2021 <i>Production of Seasonal Vegetables and Fruits by Kind of Plant in Garut Regency (quintal), 2018–2021</i> .....	205
5.1.5	Luas Panen Tanaman Biofarmaka Menurut Kecamatan dan Jenis Tanaman di Kabupaten Garut (m <sup>2</sup> ), 2020 dan 2021 <i>Harvested Area of Medicinal Plants by Subdistrict and Kind of Plant in Garut Regency (m<sup>2</sup>), 2020 and 2021</i> .....	207
5.1.6	Produksi Tanaman Biofarmaka Menurut Kecamatan dan Jenis Tanaman di Kabupaten Garut (kg), 2020 and 2021 <i>Production of Medicinal Plants by Subdistrict and Kind of Plant in Garut Regency (kg), 2020 and 2021</i> .....	211
5.1.7	Luas Panen Tanaman Biofarmaka Menurut Jenis Tanaman di Kabupaten Garut (m <sup>2</sup> ), 2018–2021 <i>Harvested Area of Medicinal Plants by Kind of Plant in Garut Regency (m<sup>2</sup>), 2018–2021</i> .....	215
5.1.8	Produksi Tanaman Biofarmaka Menurut Jenis Tanaman di Kabupaten Garut (kg), 2018–2021 <i>Production of Medicinal Plants by Kind of Plant in Garut Regency (kg), 2018–2021</i> .....	216
5.1.9	Luas Panen Tanaman Hias Menurut Kecamatan dan Jenis Tanaman di Kabupaten Garut (m <sup>2</sup> ), 2020 and 2021 <i>Harvested Area of Ornamental Plants by Subdistrict and Kind of Plant in Garut Regency (m<sup>2</sup>), 2020 and 2021</i> .....	217
5.1.10	Produksi Tanaman Hias Menurut Kecamatan dan Jenis Tanaman di Kabupaten Garut (tangkai), 2020 and 2021 <i>Production of Ornamental Plants by Subdistrict and Kind of Plant in Garut Regency (stalks), 2020 and 2021</i> .....	221
5.1.11	Luas Panen Tanaman Hias Menurut Jenis Tanaman di Kabupaten Garut (m <sup>2</sup> ), 2018–2021 <i>Harvested Area of Ornamental Plants by Kind of Plant in Garut Regency (m<sup>2</sup>), 2018–2021</i> .....	225

5.1.12	Produksi Tanaman Hias Menurut Jenis Tanaman di Kabupaten Garut (tangkai), 2018–2021 <i>Production of Ornamental Plants by Kind of Plant in Garut Regency (stalks), 2018–2021</i> .....	226
5.1.13	Produksi Buah-buahan Menurut Kecamatan dan Jenis Tanaman di Kabupaten Garut (kuintal), 2020 and 2021 <i>Production of Fruits by Subdistrict and Kind of Plant in Garut Regency (quintal), 2020 and 2021</i> .....	227
5.1.14	Produksi Buah–Buahan dan Sayuran Tahunan Menurut Jenis Tanaman (kuintal) di Kabupaten Garut, 2018–2021 <i>Production of Annual Fruits and Vegetables by Kind of Plant in Garut Regency (quintal), 2018–2021</i> .....	237
<b>5.2</b>	<b>PERKEBUNAN</b> <b>ESTATE CROPS</b>	
5.2.1	Luas Areal Tanaman Perkebunan Menurut Kecamatan dan Jenis Tanaman di Kabupaten Garut (ha), 2019 dan 2020 <i>Planted Area of Estate Crops by Subdistrict and Type of Crops in Garut Regency (ha), 2019 dan 2020</i> .....	239
5.2.2	Produksi Perkebunan Menurut Kecamatan dan Jenis Tanaman di Kabupaten Garut (ton), 2019 dan 2020 <i>Production of Estate by Subdistrict and Type of Crops in Garut Regency (ton), 2019 and 2020</i> .....	247
<b>6.</b>	<b>INDUSTRI, PERTAMBANGAN, DAN ENERGI/ INDUSTRY, MINING, AND ENERGY</b>	
6.1	Daya Terpasang, Produksi, dan Distribusi Listrik PT. PLN (Persero) pada Cabang/Ranting PLN Menurut Wilayah Unit Layanan Pelanggan (ULP) di Kabupaten Garut, 2020–2021 <i>Installed Electricity Power, Production, and Distribution of PT. PLN (Persero) at PLN Branch by Customer Service Unit in Garut Regency, 2020–2021</i> .....	259

6.2	Jumlah Pelanggan Listrik Menurut Kecamatan di Kabupaten Garut, 2017–2021 <i>Number of Electricity Customers by Subdistrict in in Garut Regency, 2017–2021</i> .....	261
6.3	Jumlah Pelanggan dan Air yang Disalurkan Menurut Kecamatan di Kabupaten Garut, 2021 <i>Number of Customers and Distributed Water by Subdistrict in Garut Regency, 2021</i> .....	262
6.4	Jumlah Pelanggan dan Air yang Disalurkan Menurut Jenis Pelanggan, 2021 <i>Number of Customers and Distributed Water by Customers Category, 2021</i> .....	264
6.5	Jumlah Pelanggan dan Air yang Disalurkan Menurut Jenis Pelanggan, 2019–2021 <i>Number of Customers and Distributed Water by Customers Category, 2019–2021</i> .....	265
<b>7.</b>	<b>PARIWISATA/TOURISM</b>	
7.1	Jumlah Rumah Makan/Restoran Menurut Kecamatan di Kabupaten Garut, 2018–2021 <i>Number of Restaurants by Subdistrict in Garut Regency, 2018–2021</i> ....	271
7.2	Jumlah Akomodasi (Hotel dan Penginapan), Jumlah Kamar dan Tempat Tidur Menurut Kecamatan, 2021 <i>Number of Accomodations (Hotel and Inn), Rooms and Beds by Subdistrict, 2021</i> .....	273
7.3	Jumlah Hotel Bintang dan Non Bintang Menurut Kecamatan, 2021 <i>Number of Star and Non Star Hotels by Subdistrict, 2021</i> .....	275
7.4	Jumlah Pondok Wisata, Jumlah Kamar dan Tempat Tidur Menurut Kecamatan, 2021 <i>Number of Cottages, Rooms and Beds by Subdistrict, 2021</i> .....	277
7.5	Jumlah Potensi Pariwisata Menurut Kecamatan, 2021 <i>Number of Potential Tourism by Subdistrict, 2021</i> .....	279
7.6	Jumlah Kunjungan Wisatawan, 2012–2021 .....	281

<b>8.</b>	<b>TRANSPORTASI DAN KOMUNIKASI/ TRANSPORTATION AND COMMUNICATION</b>	
<b>8.1</b>	<b>TRANSPORTASI TRANSPORTATION</b>	
8.1.1	Panjang Jalan Menurut Tingkat Kewenangan Pemerintahan di Kabupaten Garut (km), 2019–2021 <i>Length of Roads by Level of Government Authority in Garut Regency (km), 2019–2021</i> .....	287
8.1.2	Panjang Jalan Menurut Jenis Permukaan Jalan di Kabupaten Garut (km), 2019–2021 <i>Length of Roads by Type of Road Surface in Garut Regency (km), 2019–2021</i> .....	288
8.1.3	Panjang Jalan Menurut Kondisi Jalan di Kabupaten Garut (km), 2019–2021 <i>Length of Roads by Condition of Roads in Garut Regency (km), 2019–2021</i> .....	289
<b>8.2</b>	<b>KOMUNIKASI COMMUNICATION</b>	
8.2.1	Jumlah Kantor Pos Pembantu Menurut Kecamatan di Kabupaten Garut, 2018–2021 <i>Number of Post Offices Subsidiaries by Subdistrict in Garut Regency, 2018–2021</i> .....	290
<b>9.</b>	<b>PERBANKAN, KOPERASI, DAN HARGA-HARGA/ BANKING, COOPERATIVE, AND PRICES</b>	
9.1	Jumlah Koperasi Aktif Menurut Kecamatan di Kabupaten Garut, 2018–2021 <i>Number of Active Cooperative by Subdistrict in Garut Regency, 2018–2021</i> .....	297
9.2	Jumlah Koperasi Menurut Jenis Koperasi dan Kecamatan di Kabupaten Garut, 2021 <i>Number of Cooperative by Kind of Cooperative and Subdistrict in Garut Regency, 2021</i> .....	299

9.3	Jumlah Koperasi Menurut Jenis Kelompok Koperasi dan Kecamatan di Kabupaten Garut, 2021 <i>Number of Cooperative by Group of Cooperative and Subdistrict in Garut Regency, 2021</i> .....	301
9.4	Keadaan Keuangan Koperasi Menurut Kecamatan di Kabupaten Garut, 2020 - 2021 (Juta) <i>Cooperation Financial Position by Sub District in Garut Regency, 2020 - 2021 (Million)</i> .....	303
9.5	Jumlah Koperasi Unit Desa Tingkat Primer Menurut Kecamatan di Kabupaten Garut, 2020 - 2021 <i>Number of Primary Village Unit Cooperation by Sub District in Garut Regency, 2020 - 2021</i> .....	307
9.6	Jumlah Usaha Mikro Kecil dan Menengah (UMKM) Aktif Menurut Kecamatan di Kabupaten Garut, 2018–2021 <i>Number of Active UMKM by Subdistrict in Garut Regency, 2018–2021..</i>	311
9.7	Jumlah Usaha Mikro Kecil dan Menengah (UMKM) Menurut Jenisnya dan Kecamatan di Kabupaten Garut, 2021 <i>Number of UMKM by Kind of Enterprises and Subdistrict in Garut Regency, 2021</i> .....	313
9.8	Indeks Harga Konsumen per Bulan Menurut Kelompok Pengeluaran (2019=100) di Kabupaten Garut, 2021 <i>Consumer Price Index per Month by Expenditure Group (2019=100) in Garut Regency, 2021</i> .....	315
9.9	Laju Inflasi Bulanan Menurut Kelompok Pengeluaran (2019=100) di Kabupaten Garut, 2021 <i>Monthly Inflation Rate by Expenditure Group (2019=100) in Garut Regency, 2021</i> .....	319
<b>10.</b>	<b>PENGELUARAN PENDUDUK/POPULATION EXPENDITURE</b>	
10.1	Rata-rata Pengeluaran per Kapita Sebulan Menurut Kelompok Komoditas (rupiah) di Kabupaten Garut, 2020 dan 2021 <i>Monthly Average Expenditure per Capita by Commodity Group (rupiahs) in Garut Regency, 2020 and 2021</i> .....	327

10.2	Persentase Pengeluaran per Kapita Sebulan Menurut Kelompok Komoditas di Kabupaten Garut, 2020 dan 2021 <i>Percentage of Monthly Expenditure per Capita by Commodity Group in Garut Regency, 2020 and 2021</i> .....	328
10.3	Persentase Penduduk Menurut Golongan Pengeluaran Per Kapita Sebulan di Kabupaten Garut, 2021 <i>Percentage of Population by Per Capita Spending Group a Month in Garut Regency, 2021</i> .....	329
<b>11.</b>	<b>PERDAGANGAN/TRADE</b>	
11.1	Jumlah Sarana Perdagangan Menurut Jenisnya di Kabupaten Garut, 2018–2021 <i>Number of Trading Facilities by Type of Facility in Garut Regency, 2018–2021</i> .....	335
<b>12.</b>	<b>SISTEM NERACA REGIONAL/SYSTEM OF REGIONAL ACCOUNTS</b>	
12.1.	Produk Domestik Regional Bruto Atas Dasar Harga Berlaku Menurut Lapangan Usaha di Kabupaten Garut (miliar rupiah), 2017–2021 <i>Gross Regional Domestic Product at Current Market Prices by Industry in Garut Regency (billion rupiahs), 2017–2021</i> .....	341
12.2	Produk Domestik Regional Bruto Atas Dasar Harga Konstan 2011 Menurut Lapangan Usaha di Kabupaten Garut (miliar rupiah), 2017–2021 <i>Gross Regional Domestic Product at 2011 Constant Market Prices by Industry in Garut Regency (billion rupiahs), 2017–2021</i> .....	
12.3	Distribusi Persentase Produk Domestik Regional Bruto Atas Dasar Harga Berlaku Menurut Lapangan Usaha di Kabupaten Garut 2017–2021 <i>Percentage Distribution of Gross Regional Domestic Product at Current Market Prices by Industry in Garut Regency, 2017–2021</i> .....	345
12.4	Laju Pertumbuhan Produk Domestik Regional Bruto Atas Dasar Harga Konstan 2011 Menurut Lapangan Usaha di Kabupaten Garut (persen), 2017–2020 <i>Growth Rate of Gross Regional Domestic Product at 2011 Constant Market Prices by Industr in Garut Regency (percent), 2017–2020</i> .....	347
12.5	Produk Domestik Regional Bruto Atas Dasar Harga Berlaku Menurut Jenis Pengeluaran di Kabupaten Garut (miliar rupiah), 2017–2021	

	<i>Gross Regional Domestic Product at Current Market Prices by Type of Expenditure in Garut Regency (billion rupiahs), 2017–2021 .....</i>	349
12.6	Produk Domestik Regional Bruto Atas Dasar Harga Konstan 2011 Menurut Jenis Pengeluaran di Kabupaten Garut (miliar rupiah), 2017–2021 <i>Gross Regional Domestic Product at 2011 Constant Market Prices by Type of Expenditure in Garut Regency (billion rupiahs), 2017–2021 .....</i>	350
12.7	Distribusi Persentase Produk Domestik Regional Bruto Atas Dasar Harga Berlaku Menurut Pengeluaran di Kabupaten Garut 2017–2021 <i>Percentage Distribution of Gross Regional Domestic Product at Current Market Prices y Type of Expenditure in Garut Regency, 2017–2021 .....</i>	351
<b>13.</b>	<b>PERBANDINGAN ANTAR KABUPATEN/ KOTA/ REGENCY/MUNICIPAL COMPARISON</b>	
13.1	Jumlah Penduduk Menurut Kabupaten/ Kota di Provinsi Jawa Barat (ribu), 2017–2021 <i>Population by Regency/Municipality in Jawa Barat Province (thousand), 2017–2021 .....</i>	359
13.2	Laju Pertumbuhan Produk Domestik Regional Bruto Atas Dasar Harga Konstan 2011 Menurut Kabupaten/ Kota di Provinsi Jawa Barat (persen), 2017–2021 <i>Rate of Growth of Gross Regional Domestic Products at Constant 2011 Prices by Regency/Municipality in Jawa Barat Province (percent), 2017–2021 .....</i>	360
13.3	Jumlah Penduduk Miskin Menurut Kabupaten/ Kota di Provinsi Jawa Barat (ribu), 2017–2021 <i>Number of Poor Population by Regency/Municipality in Jawa Barat Province (thousand), 2017–2021 .....</i>	361
13.4	Indeks Pembangunan Manusia Menurut Kabupaten/ Kota di Provinsi Jawa Barat, 2017–2021 <i>Human Development Index by Regency/Municipality in Jawa Barat Province, 2017–2021 .....</i>	362





## DAFTAR GAMBAR/LIST OF FIGURES

	Halaman Page
13.1	Persentase Penduduk Menurut Kabupaten/Kota, 2021 <i>Percentage of Population by Regency/Municipality, 2021</i> ..... 357
13.2	Indeks Pembangunan Manusia Kabupaten/ Kota, 2021 <i>Human Development Index by Regency/Municipality, 2021</i> ..... 358

<https://garutkab.bps.go.id>

<https://garutkab.bps.go.id>

## PENJELASAN UMUM/EXPLANATORY NOTES

Tanda-tanda, satuan-satuan, dan lain-lainnya yang digunakan dalam publikasi ini adalah sebagai berikut:

*Symbols, measurement units, and acronyms which are used in this publication, are as follows:*

### 1. TANDA-TANDA/SYMBOLS

Data tidak tersedia/Data not available .....	: ...
Tidak ada atau nol /Null or zero .....	: -
Data dapat diabaikan/Data negligible .....	: 0
Tanda decimal/Decimal point .....	: ,
Data tidak dapat ditampilkan/Not applicable .....	: NA
Angka estimasi/Estimated figures .....	: e
Angka diperbaiki/Revised figures .....	: r
Angka sementara/Preliminary figures .....	: x
Angka sangat sementara/Very preliminary figures .....	: xx
Angka sangat sangat sementara/Very very preliminary figures .....	: xxx

### 2. SATUAN/UNITS

barel/barrel .....	: 158,99 liter/litres = 1/6,2898 m <sup>3</sup>
hektar (ha)/hectare (ha) .....	: 10 000 m <sup>2</sup>
kilometer (km)/kilometres (km) .....	: 1 000 meter/meters (m)
knot/knot .....	: 1,8523 km/jam (km/hour)
kuintal/quintal .....	: 100 kg
KWh .....	: 1 000 Watt hour
MWh .....	: 1 000 KWh
liter (untuk beras)/litre (for rice) .....	: 0,80 kg
MMSCF .....	: 1/35,3 m <sup>3</sup>
metrik ton (m.ton)/metric ton (m. ton) .....	: 0,98421 long ton = 1 000 kg
ons/ounce .....	: 28,31 gram/grams
ton .....	: 1 000 kg

Satuan lain: buah, dus, butir, helai/lembar, kaleng, batang, pulsa, ton kilometer (ton-km), jam, menit, persen (%).

*Other units: unit, pack, pieces, sheet, tin, pulse, ton-kilometres(ton-km), hour, minute, percent (%).*

Perbedaan angka di belakang koma disebabkan oleh pembulatan angka.

*The difference in decimal numbers is caused by rounding.*



## DAFTAR SINGKATAN/ LIST OF ABBREVIATIONS

SI	: Stasiun Iklim
SIMPK	: Stasiun Meteorologi Pertanian Khusus
t.t	: Tempat tidur
BCG	: Bacillus Calmette Guerin
DPT	: Difteri, Pertusis, Tetanus
TT	: Tetanus Toxoid
IOT	: Industri Obat Tradisional/ <i>Traditional Medicine Industry</i>
IKOT	: Industri Kecil Obat Tradisional/ <i>Traditional Medicine Small</i>
Alkes	: Alat kesehatan/ <i>Health Kits</i>
PKRT	: Perbekalan Kesehatan Rumah tangga/ <i>Household Health Logistics</i>
Kompl	: Komplemen/ <i>Complement</i>
IRTP	: Industri Pangan Produksi Rumah Tangga/ <i>Foods Home Industry</i>
PBF	: Pedagang Besar Farmasi/ <i>Pharmacy Whole-seller</i>
GFK	: Gudang Farmasi Kab/Kota/Regency/ <i>Municipality Pharmacy Warehouse</i>
RB	: Rumah Bersalin/ <i>Delivery House</i>
Pustu	: Puskesmas pembantu/ <i>Auxiliary Public Health Center</i>
BP	: Balai Pengobatan/ <i>Polyclinic</i>
TPS	: Tempat Pembuangan Sementara / <i>landfill</i>
Jamkesmas	: Jaminan kesehatan masyarakat miskin/ <i>Poor public health insurance</i>
PJKMU	: Program Jaminan Kesehatan Masyarakat Umum
SIUP	: Surat Ijin Usaha Perdagangan/ <i>Trading Permission Letter</i>
TDP	: Tanda Daftar Perusahaan/ <i>Company Registration Identity</i>
API	: Angka Pengenal Importir/ <i>Importer's Identity Number</i>



## Statistik Kunci, 2019–2021 Key Statistics, 2019–2021

Rincian/Description	Satuan/Unit	2019	2020	2021
(1)	(2)	(3)	(4)	(5)
<b>SOSIAL/SOCIAL</b>				
Penduduk <sup>1</sup> /Population <sup>1</sup>	juta/million	2,62	2,59	2,60
Laju Pertumbuhan Penduduk <sup>1</sup> /Population Growth <sup>1</sup>	%	0,61	0,75	0,56
Angka Harapan Hidup <sup>1-e</sup> /Life Expectancy Rate <sup>1</sup>	tahun/years	71,22	71,41	71,59
Angka Melek Huruf Usia 15+/ <i>Literacy Rate Aged 15+</i>	%	98,82	98,74	99,14
Tingkat Partisipasi Angkatan Kerja-TPAK <sup>2,3</sup> <i>Labour Force Participation Rate-LFPR<sup>2,3</sup></i>	%	62,70	61,11	62,76
Tingkat Pengangguran Terbuka-TPT <sup>2</sup> <i>Unemployment Rate-UR<sup>2</sup></i>	%	7,28 <sup>4</sup>	8,96 <sup>4</sup>	8,68 <sup>4</sup>
Penduduk Miskin <sup>5</sup> /Poor People <sup>4</sup>	ribu/thousand	235,19	262,78	281,36
Persentase Penduduk Miskin <sup>4</sup> <i>Percentage of Poor People<sup>4</sup></i>	%	8,98	9,98	10,65
Indeks Pembangunan Manusia-IPM <sup>5</sup> <i>Human Development Index<sup>5</sup></i>	—	66,22	66,12	66,12
<b>EKONOMI/ECONOMIC</b>				
Produk Domestik Regional Bruto (PDRB) Harga Berlaku <sup>6</sup> <i>Gross Regional Domestic Bruto (GRDP) at Current Price<sup>6</sup></i>	triliun rupiah <i>trillion rupiahs</i>	57,87	58,04 <sup>x</sup>	60,84 <sup>xx</sup>
Laju Pertumbuhan Ekonomi <sup>8</sup> /Economic Growth <sup>7</sup>	%	5,02	-1,26 <sup>x</sup>	3,58 <sup>xx</sup>
PDRB Per Kapita Harga Berlaku <sup>6,8</sup> <i>Per Capita of GRDP at Current Price<sup>6,8</sup></i>	juta rupiah <i>million rupiahs</i>	21,96	22,45 <sup>x</sup>	...

Catatan/Notes: <sup>1</sup> Data 2019 hasil proyeksi penduduk Indonesia 2011–2035 (pertengahan tahun/Juni), data 2020 hasil Sensus Penduduk 2020 September, data 2022 hasil proyeksi penduduk interim /The 2019 data result of Indonesia population prjection 2011–2035 (mid year/June), The 2020 data result of Population Census 2020 September, the 2021 data result of population projection of interim

<sup>2</sup> Kondisi Agustus/Condition at August

<sup>3</sup> Menggunakan penimbang hasil proyeksi penduduk tahun 2011–2035/Weighted by the 2011–2035 population projection

<sup>4</sup> Kondisi Maret/Condition at March

<sup>5</sup> Sejak tahun 2011, IPM dihitung dengan metode baru. Komponen IPM metode baru adalah angka harapan hidup saat lahir, harapan lama sekolah, rata-rata lama sekolah, dan pengeluaran per kapita/Since 2011, HDI was calculated using new method. New HDI component are life expectancy at birth, expected years of schooling, means years of schooling, and expenditure per capita

<sup>6</sup> Mulai tahun 2011 mengadopsi System of National Account 2008 (SNA 2008)/Since 2011 is in line with System of National Account 2008 (SNA 2008)

<sup>7</sup> Menggunakan tahun dasar 2011 (2011=100)/Using 2011 base year (2011=100)

<sup>8</sup> Menggunakan proyeksi penduduk berdasarkan hasil SP2011/Using population projection based on SP2011







**GEOGRAFI DAN IKLIM**  
***GEOGRAPHY AND CLIMATE***

<https://garutkab.bps.go.id>



**PENJELASAN TEKNIS**

1. Kabupaten Garut memiliki luas wilayah sekitar 3.065,19 Km<sup>2</sup>. Secara geografis terletak diantara 60 57'34" – 70 44'57" Lintang Selatan dan 107024'3" – 108024'34" Bujur Timur.
2. Batas-batas wilayah sebagai berikut: Sebelah Utara, berbatasan dengan Kabupaten Bandung dan Kabupaten Sumedang. Sebelah Timur, berbatasan dengan Kabupaten Tasikmalaya. Sebelah Selatan, berbatasan dengan Samudra Indonesia. Sebelah Barat, berbatasan dengan Kabupaten Bandung dan Kabupaten Cianjur. Daerah sebelah Utara, Timur dan Barat secara umum merupakan daerah dataran tinggi dengan kondisi alam berbukit-bukit dan pegunungan. Kondisi alam daerah sebelah Selatan, sebagian besar permukaan tanahnya memiliki kemiringan yang relatif cukup curam.
3. Corak alam di daerah sebelah Selatan ini diwarnai oleh iklim Samudra Indonesia dengan segenap potensi alam dan keindahan pantainya. Kabupaten Garut dengan iklim tropis, curah hujan yang cukup tinggi, hari hujan yang banyak dan lahan yang subur serta ditunjang dengan banyaknya aliran sungai baik yang bermuara ke pantai selatan maupun ke pantai utara

**TECHNICAL NOTES**

1. *Garut Regency has region wide about 3.065,19 square kilometer. Geographically is located between 6057'34 – 7044'57" South latitude and 107024'3" – 108024'34" East Longitude.*
2. *Regional boundarys as follows: Northside, by Bandung Regency and Sumedang Regency. Eastside, by Tasikmalaya Regency. Southside, by Indonesian ocean. Westside, by Bandung Regency and Cianjur Regency. Area on the northside, Eastside and Westside generally are plateau area with hilly and mountainous nature condition, Meanwhile nature condition area on the Southside, The most surface of it's land have inclination which relative steeply enough.*
3. *Natural pattern on the Southside area is coloured by Indonesian Ocean climate with whole natural potency and beautiful of it's shores. Garut Regency has tropical climate, high rainfall, a lot of rainy days and fertile area and also supported with many river stream, which is estuared to the south coast as well as to the north coast of Jawa. It is affected most of it's region is utilized for farming area.*

- Jawa. Hal ini menyebabkan sebagian besar dari luas wilayahnya dipergunakan untuk lahan pertanian.
4. Data Podes merupakan satu-satunya sumber data kewilayahan yang muatannya beragam dan memberi gambaran tentang situasi pembangunan suatu wilayah (regional). Ini berbeda dengan data dari hasil pendekatan rumah tangga yang lebih menekankan pada dimensi aktivitas sektoral. Keduanya sama penting dan menjadi kekayaan BPS.
  5. Pencacahan Podes dilakukan secara sensus terhadap seluruh wilayah administrasi pemerintahan terendah setingkat desa (yaitu desa, kelurahan, nagari, Unit Permukiman Transmigrasi (UPT)) yang masih dibina oleh kementerian terkait. Berdasarkan hasil Podes 2020, ada sebanyak 442 wilayah setingkat desa yang tersebar di 42 Kecamatan.
  6. Pengumpulan data Podes 2020 dilakukan melalui wawancara langsung oleh petugas terlatih dengan narasumber yang relevan. Petugas adalah aparatur ataupun mitra kerja BPS Kecamatan, sementara narasumber adalah kepala desa/lurah atau narasumber lain yang memiliki pengetahuan terhadap wilayah target pencacahan.
  4. *Podes data is the only one source of spatial data consisting of various information and providing a picture of development progress in a region. The Podes data are different from data resulted from household surveys focusing on the dimension of sectoral activities. Both kind of data are important and become the trade mark of BPS on the data richness aspect.*
  5. *Podes enumeration is implemented as a census of the lowest governmental administrative region equivalent to village (i.e. village, sub-district, nagari, and Transmigration Settlement Unit which is still fostered by the relevant ministries). There were 442 village-level areas spread over 42 districts based on the result of Podes 2015.*
  6. *Data collection of Podes 2015 carried out through direct interviews by trained personnel with relevant respondents. The interviewers are BPS Regency/City personnel or partners, meanwhile, the selected respondents are the village head/sub-district head or other respondents who have the knowledge towards the target area of enumeration*

## 1.1 KEADAAN GEOGRAFI GEOGRAPHY CONDITION

**Tabel** 1.1.1 **Luas Daerah dan Jumlah Pulau Menurut Kecamatan di Kabupaten Garut, 2021**  
**Table** 1.1.1 **Total Area and Number of Islands by Subdistrict in Garut Regency, 2021**

Kecamatan <i>Subdistrict</i>	Ibukota Kecamatan <i>Capital of Subdistrict</i>	Luas <i>Total Area</i> (km <sup>2</sup> /sq.km)
(1)	(2)	(3)
Cisewu	Cisewu	172,83
Caringin	Purbayani	99,03
Talegong	Sukamulya	108,74
Bungbulang	Bungbulang	146,98
Mekarmukti	Cijayana	55,22
Pamulihan	Pakenjeng	132,44
Pakenjeng	Jatiwangi	198,44
Cikelet	Cikelet	172,32
Pameungpeuk	Mandalakasih	44,11
Cibalong	Karya Mukti	213,59
Cisompet	Cisompet	172,25
Peundeuy	Peundeuy	56,79
Singajaya	Singajaya	67,69
Cihurip	Cihurip	40,42
Cikajang	Cikajang	124,95
Banjarwangi	Banjarwangi	123,82
Cilawu	Cilawu	77,63
Bayongbong	Bayongbong	47,63
Cigedug	Cigedug	31,20
Cisurupan	Balewangi	80,88
Sukaesmi	Sukaesmi	35,17

Lanjutan Tabel/*Continued Table 1.1.1*

Kecamatan <i>Subdistrict</i>	Ibukota Kecamatan <i>Capital of Subdistrict</i>	Luas <i>Total Area</i> (km <sup>2</sup> /sq.km)
(1)	(2)	(3)
Samarang	Samarang	59,71
Pasirwangi	Pasirwangi	46,70
Tarogong Kidul	Sukakarya	19,46
Tarogong Kaler	Cimanganten	50,57
Garut Kota	Pakuwon	27,71
Karangpawitan	Sindanglaya	52,07
Wanaraja	Wanaraja	35,26
Sucinaraja	Tegalpanjang	33,83
Pangatikan	Cimaragas	19,72
Sukawening	Sukamukti	38,83
Karangtengah	Sindanggalih	23,28
Banyuresmi	Bagendit	47,88
Leles	Leles	73,51
Leuwigoong	Leuwigoong	19,35
Cibatu	Cibatu	41,43
Kersamanah	Kersamanah	16,50
Cibiuk	Cipareuan	19,90
Kadungora	Karangtengah	37,31
Blubur Limbangan	Limbangtimur	73,59
Selaawi	Selaawi	34,07
Malangbong	Malangbong	92,38
<b>Kabupaten Garut</b>	<b>Garut</b>	<b>3 065,19</b>

Lanjutan Tabel/*Continued Table* 1.1.1

<b>Kecamatan Subdistrict</b>	<b>Persentase terhadap Luas Kabupaten Percentage to Regency Area</b>	<b>Jumlah Pulau Number of Islands</b>
(1)	(4)	(5)
Cisewu	5,64	1
Caringin	3,23	1
Talegong	3,55	1
Bungbulang	4,80	1
Mekarmukti	1,80	1
Pamulihan	4,32	1
Pakenjeng	6,47	1
Cikelet	5,62	1
Pameungpeuk	1,44	1
Cibalong	6,97	1
Cisompet	5,62	1
Peundeuy	1,85	1
Singajaya	2,21	1
Cihurip	1,32	1
Cikajang	4,08	1
Banjarwangi	4,04	1
Cilawu	2,53	1
Bayongbong	1,55	1
Cigedug	1,02	1
Cisurupan	2,64	1
Sukaesmi	1,15	1

Lanjutan Tabel/Continued Table 1.1.1

Kecamatan Subdistrict	Persentase terhadap Luas Kabupaten Percentage to Regency Area	Jumlah Pulau Number of Islands
(1)	(4)	(5)
Samarang	1,95	1
Pasirwangi	1,52	1
Tarogong Kidul	0,63	1
Tarogong Kaler	1,65	1
Garut Kota	0,90	1
Karangpawitan	1,70	1
Wanaraja	1,15	1
Sucinaraja	1,10	1
Pangatikan	0,64	1
Sukawening	1,27	1
Karangtengah	0,76	1
Banyuresmi	1,56	1
Leles	2,40	1
Leuwigoong	0,63	1
Cibatu	1,35	1
Kersamanah	0,54	1
Cibiuk	0,65	1
Kadungora	1,22	1
Blubur Limbangan	2,40	1
Selaawi	1,11	1
Malangbong	3,01	1
<b>Kabupaten Garut</b>	<b>100,00</b>	<b>1</b>

Catatan/Note: ...

Sumber/Source: .Badan Pusat Statistik



**Tabel**  
**Table** 1.1.2

**Tinggi Wilayah dan Jarak ke Ibukota Kabupaten Menurut Kecamatan di Kabupaten Garut, 2021**  
*Altitude and Distance to the Capital of Regency by Subdistrict in Garut Regency, 2021*

Kecamatan Subdistrict	Tinggi Wilayah (mdpl) Altitude (m a.s.l)	Jarak ke Ibukota Kabupaten Distance to the Capital Regency
(1)	(2)	(3)
Cisewu	730	104,00
Caringin	64	93,00
Talegong	978	133,00
Bungbulang	400	72,00
Mekarmukti	98	85,00
Pamulihan	600	54,00
Pakenjeng	180	49,00
Cikelet	10	91,00
Pameungpeuk	18	82,00
Cibalong	36	93,00
Cisompet	478	62,00
Peundeuy	645	63,00
Singajaya	608	55,00
Cihurip	815	54,00
Cikajang	1 278	24,00
Banjarwangi	694	44,00
Cilawu	913	10,00
Bayongbong	973	13,00
Cigedug	1 269	25,00
Cisurupan	1 100	20,00
Sukaesmi	1 043	19,00

Lanjutan Tabel/Continued Table 1.1.1

Kecamatan Subdistrict	Tinggi Wilayah (mdpl) Altitude (m a.s.l)	Jarak ke Ibukota Kabupaten Distance to the Capital Regency
(1)	(2)	(3)
Samarang	590	13,00
Pasirwangi	1 300	14,00
Tarogong Kidul	714	1,00
Tarogong Kaler	731	5,00
Garut Kota	700	2,00
Karangpawitan	762	8,00
Wanaraja	737	13,00
Sucinaraja	809	12,00
Pangatikan	700	14,00
Sukawening	731	16,00
Karagtengah	910	21,00
Banyuresmi	698	16,00
Leles	700	15,00
Leuwigoong	638	27,00
Cibatu	653	23,00
Kersamanah	612	35,00
Cibiuk	638	27,00
Kadungora	700	18,00
Blubur Limbangan	592	34,00
Selaawi	551	38,00
Malangbong	700	48,00
<b>Kabupaten Garut</b>	<b>714</b>	<b>0,00</b>

Catatan/Note: ...

Sumber/Source: Badan Pusat Statistik

## 1.2 KEADAAN IKLIM CLIMATE CONDITION

**Tabel** 1.2.1 **Pengamatan Unsur Iklim Menurut Bulan di Stasiun  
Klimatologi di Kabupaten Garut, 2021**  
*Observation of Climate Elements By Months at Climate  
Station in Garut Regency, 2021*

Bulan Month	Suhu/Temperature (°C)			Kelembaban/Humidity (%)		
	Minimum	Rata-rata Average	Maksimum Maximum	Minimum	Rata-rata Average	Maksimum Maximum
(1)	(2)	(3)	(4)	(5)	(6)	(7)
Januari/January	19,0	24,9	30,4	45,0	72,7	98,0
Februari/February	20,2	25,1	30,6	49,0	72,3	98,0
Maret/March	19,2	25,5	32,2	45,0	72,1	95,0
April/April	18,0	25,8	31,0	39,0	68,7	97,0
Mei/May	19,4	25,9	31,4	50,0	72,3	96,0
Juni/June	18,2	25,1	31,2	43,0	74,5	97,0
Juli/July	15,6	25,6	31,8	26,0	64,4	100,0
Agustus/August	17,6	25,9	31,0	38,0	64,9	92,0
September/September	18,2	26,2	31,8	34,0	65,8	98,0
Oktober/October	18,8	26,1	32,2	39,0	70,2	100,0
November/November	19,1	25,2	30,8	44,0	76,1	97,0
Desember/December	19,4	25,7	31,6	47,0	72,9	98,0

Lanjutan Tabel/*Continued Table 1.2.1*

Bulan Month	Kecepatan Angin (m/det) Wind Velocity (m/sec)			Tekanan Udara/Atmospheric Pressure (mb)		
	Minimum	Rata-rata Average	Maksimum Maximum	Minimum	Rata-rata Average	Maksimum Maximum
(1)	(8)	(9)	(10)	(11)	(12)	(13)
Januari/January	Calm	4,6	15,0	918,2	922,0	1014,0
Februari/February	Calm	4,9	17,0	918,0	922,7	1015,6
Maret/March	Calm	3,5	13,0	917,8	922,8	1016,3
April/April	Calm	3,7	16,0	918,6	923,2	927,1
Mei/May	Calm	2,4	13,0	919,3	922,7	1012,0
Juni/June	Calm	2,2	10,0	919,8	923,8	926,9
Juli/July	Calm	3,2	12,0	919,9	923,3	926,8
Agustus/August	Calm	3,0	11,0	920,0	923,7	927,5
September/September	Calm	3,0	9,0	919,7	923,4	1014,6
Oktober/October	Calm	2,4	10,0	918,6	923,0	928,2
November/November	Calm	1,9	9,0	918,4	922,2	1012,3
Desember/December	Calm	2,2	11,0	919,5	923,1	926,5

Lanjutan Tabel/*Continued Table 1.2.1*

Bulan Month	Jumlah Curah Hujan Number of Precipitation (mm)	Jumlah Hari Hujan (hari) Number of Rainy Days (day)	Penyinaran Matahari Duration of Sunshine (%)
(1)	(14)	(15)	(16)
Januari/January	148,6	25	25,9
Februari/February	153,9	18	32,5
Maret/March	309,0	24	39,3
April/April	177,2	17	48,7
Mei/May	238,9	15	47,8
Juni/June	92,4	17	42,2
Juli/July	33,2	5	60,3
Agustus/August	91,8	7	52,4
September/September	73,0	10	43,5
Oktober/October	218,4	19	38,7
November/November	454,3	24	28,3
Desember/December	198,5	26	34,2

Catatan/Note: Data kondisi iklim mengacu pada wilayah terdekat yaitu Kota Bandung karena di Kabupaten Garut tidak terdapat Stasiun pengamatan cuaca

Sumber/Source: Stasiun Geofisika Bandung





**PEMERINTAHAN  
GOVERNMENT**

<https://garutkab.bps.go.id>





**PENJELASAN TEKNIS**

1. Pegawai Negeri Sipil (PNS) adalah setiap warga negara Republik Indonesia yang telah memenuhi syarat yang ditentukan, diangkat oleh pejabat yang berwenang dan diserahi tugas dalam jabatan negeri, atau diserahi tugas negara lainnya, dan digaji berdasarkan peraturan perundang-undangan yang berlaku. PNS terdiri dari PNS pusat dan PNS daerah.
2. Desa adalah desa dan desa adat atau yang disebut dengan nama lain, selanjutnya disebut Desa adalah kesatuan masyarakat hukum yang memiliki batas wilayah yang berwenang untuk mengatur dan mengurus urusan pemerintahan, kepentingan masyarakat setempat berdasarkan prakarsa masyarakat, hak asal usul, dan/atau hak tradisional yang diakui dan dihormati dalam system Pemerintahan Negara Kesatuan Republik Indonesia (Undang-Undang Nomor 6 Tahun 2015 tentang Desa).
3. Kelurahan adalah suatu wilayah yang dipimpin oleh seorang Lurah sebagai perangkat daerah kabupaten dan atau daerah kota di bawah kecamatan (Undang-Undang No. 32 Tahun 2004 tentang Pemerintahan Daerah).

**TECHNICAL NOTES**

1. *Civil servants (PNS) is every citizen of the Republic of Indonesia which have been determined eligible, be appointed by the competent authority and assigned the task in a country office, or charge of any other country, and paid based on legislation and regulations. PNS consists of the central and regional civil servants.*
2. *Village is village and custom village or that is called by other terms, hereinafter referred to as the village is the unity of the legal community who have territorial boundaries that are authorized to regulate and manage government affairs, the interest of local communities based on community initiatives, the origin and local customs that are acknowledged and respected within the unitary System of Government Republic of Indonesia (Law No. 6 Year 2015 about Village).*
3. *Special village is an area that is led by a special village head (Lurah) as an apparatus of regency and or municipality under the district (Law No.32 Year 2004 about Local Governmental).*

<https://garutkab.bps.go.id>

## 2.1 WILAYAH ADMINISTRATIF ADMINISTRATIVE AREA

**Tabel** 2.1.1 **Jumlah Desa<sup>1</sup>/Kelurahan Menurut Kecamatan di Kabupaten Garut, 2017–2021**  
**Table** 2.1.1 **Number of Villages<sup>1</sup>/Kelurahan by Subdistrict in Garut Regency, 2017–2021**

Kecamatan Subdistrict	2017	2018	2019	2020	2021
(1)	(2)	(3)	(4)	(5)	(6)
Cisewu	9	9	9	9	9
Caringin	6	6	6	6	6
Talegong	7	7	7	7	7
Bungbulang	13	13	13	13	13
Mekarmukti	5	5	5	5	5
Pamulihan	5	5	5	5	5
Pakenjeng	13	13	13	13	13
Cikelet	11	11	11	11	11
Pameungpeuk	8	8	8	8	8
Cibalong	11	11	11	11	11
Cisompet	11	11	11	11	11
Peundeuy	6	6	6	6	6
Singajaya	9	9	9	9	9
Cihurip	4	4	4	4	4
Cikajang	12	12	12	12	12
Banjarwangi	11	11	11	11	11
Cilawu	18	18	18	18	18
Bayongbong	18	18	18	18	18
Cigedug	5	5	5	5	5
Cisurupan	17	17	17	17	17
Sukaesmi	7	7	7	7	7

Lanjutan Tabel/*Continued Table 2.1.1*

<b>Kecamatan Subdistrict</b>	<b>2017</b>	<b>2018</b>	<b>2019</b>	<b>2020</b>	<b>2021</b>
(1)	(2)	(3)	(4)	(5)	(6)
Samarang	13	13	13	13	13
Pasirwangi	12	12	12	12	12
Tarogong Kidul	12	12	12	12	12
Tarogong Kaler	13	13	13	13	13
Garut Kota	11	11	11	11	11
Karangpawitan	20	20	20	20	20
Wanaraja	9	9	9	9	9
Sucinaraja	7	7	7	7	7
Pangatian	8	8	8	8	8
Sukawening	11	11	11	11	11
Karangtengah	4	4	4	4	4
Banyuresmi	15	15	15	15	15
Leles	12	12	12	12	12
Leuwigoong	8	8	8	8	8
Cibatu	11	11	11	11	11
Kersamanah	6	6	6	6	6
Cibiuk	5	5	5	5	5
Kadungora	14	14	14	14	14
Blubur Limbangan	14	14	14	14	14
Selaawi	7	7	7	7	7
Malangbong	24	24	24	24	24
<b>Kabupaten Garut</b>	<b>442</b>	<b>442</b>	<b>442</b>	<b>442</b>	<b>442</b>

Catatan/Note: <sup>1</sup>Termasuk Unit Permukiman Transmigrasi (UPT)/*Include Transmigration Settlement Unit*  
 Sumber/Source: Peraturan Kepala Badan Pusat Statistik Nomor 1 Tahun 2021 Tanggal 5 Februari 2021 tentang Perubahan Atas Peraturan Kepala Badan Pusat Statistik Nomor 3 Tahun 2020 tentang Kode dan Nama Wilayah Kerja Statistik Tahun 2020/*Chief Statistician Regulation Number 1/2021, February 5 2021, as a revision of Chief Statistician Regulation Number 3 of 2020 on Code and Name of Regional Level of Data Collection.*

## 2.2 DEWAN PERWAKILAN RAKYAT DAERAH REGIONAL HOUSE OF REPRESENTATIVE

**Tabel** 2.2.1 **Jumlah Anggota Dewan Perwakilan Rakyat Daerah Menurut Partai Politik dan Jenis Kelamin di Kabupaten Garut, 2020**  
*Number of Regional House of Representatives's Members by Political Parties and Sex in Garut Regency 2020*

Partai Politik <i>Political Parties</i>	Laki-laki <i>Male</i>	Perempuan <i>Female</i>	Jumlah <i>Total</i>
(1)	(2)	(3)	(4)
Demokrat	3	2	5
Gerindra	10	1	11
Golkar	5	2	7
Hanura	1	-	1
PAN	5	-	5
PDIP	4	1	5
PKB	4	-	4
PKS	6	-	6
PPP	4	2	6
<b>Kabupaten Garut</b>	<b>42</b>	<b>8</b>	<b>50</b>

Catatan/Note: ...

Sumber/Source: Sekretariat Dewan Perwakilan Rakyat Daerah Kabupaten Garut

## 2.3 SUMBER DAYA MANUSIA HUMAN RESOURCES

**Tabel 2.3.1** Jumlah Pegawai Negeri Sipil Menurut Jabatan dan Jenis Kelamin di Kabupaten Garut, Desember 2020 dan Desember 2021  
*Number of Civil Servants by Occupation and Sex in Garut Regency, December 2020 and December 2021*

Jabatan <i>Occupation</i>	2020		Jumlah <i>Total</i>
	Laki-laki <i>Male</i>	Perempuan <i>Female</i>	
(1)	(2)	(3)	(4)
Jabatan Pimpinan Tinggi Pratama <i>Junior Executives</i>	30	7	37
Administrator/Administrator	216	42	258
Pengawas/Supervisor	818	342	1 160
Eselon V/Esselon V	-	-	-
Jabatan Fungsional Dosen <i>Certain Functional Position for Lecturer</i>	-	-	-
Jabatan Fungsional Guru <i>Certain Functional Position for Teacher</i>	...	...	...
Jabatan Fungsional Medis <i>Certain Functional Position for Medical Field</i>	...	...	...
Jabatan Fungsional Teknis <i>Certain Functional Position for Technical Field</i>	3 903	6 154	10 057
Jabatan Fungsional Umum / Pelaksana <i>General Functional Position / Staff</i>	1 835	601	2 436
<b>Jumlah/Total</b>	<b>6 802</b>	<b>7 146</b>	<b>13 948</b>

Lanjutan Tabel/*Continued Table 2.3.1*

Jabatan <i>Occupation</i>	2020		
	Laki-laki <i>Male</i>	Perempuan <i>Female</i>	Jumlah <i>Total</i>
(1)	(5)	(5)	(7)
Jabatan Pimpinan Tinggi Pratama <i>Junior Executives</i>	32	5	37
Administrator/ <i>Administrator</i>	140	39	179
Pengawas/ <i>Supervisor</i>	720	293	1.013
Eselon V/ <i>Eselon V</i>	1	2	3
Jabatan Fungsional Dosen <i>Certain Functional Position for Lecturer</i>	-	-	-
Jabatan Fungsional Guru <i>Certain Functional Position for Teacher</i>	2 727	4 246	6.973
Jabatan Fungsional Medis <i>Certain Functional Position for Medical Field</i>	381	968	1.349
Jabatan Fungsional Teknis <i>Certain Functional Position for Technical Field</i>	264	133	397
Jabatan Fungsional Umum / Pelaksana <i>General Functional Position / Staff</i>	2 271	1 569	3.840
<b>Jumlah/<i>Total</i></b>	<b>6 536</b>	<b>7 255</b>	<b>13.791</b>

Catatan/*Note*: ...Sumber/*Source*: Badan Kepegawaian Negara (BKN)/National Civil Service Agency

**Tabel**  
**Table** 2.3.2**Jumlah Pegawai Negeri Sipil Menurut Tingkat Pendidikan dan Jenis Kelamin di Kabupaten Garut, Desember 2020 dan Desember 2021**  
**Number of Civil Servants by Educational Level and Sex in Garut Regency, December 2020 and December 2021**

Tingkat Pendidikan <i>Educational Level</i>	2020		
	Laki-laki <i>Male</i>	Perempuan <i>Female</i>	Jumlah <i>Total</i>
(1)	(2)	(3)	(4)
Sekolah Dasar <i>Primary School</i>	87	74	161
SMP/Sederajat <i>General Vocational Junior High School</i>	117	11	128
SMA/Sederajat <i>General/Vocational Senior High School</i>	1 212	309	1 521
Diploma I, II/Akta I, II <i>Diploma I, II/Akta I, II</i>	133	164	297
Diploma III/Akta III/Sarjana Muda <i>Diploma III/Akta III/Bachelor</i>	241	498	739
Tingkat Sarjana/Doktor/Ph.D <i>University Graduates</i>	5 012	6 090	11 102
<b>Jumlah/Total</b>	<b>6 802</b>	<b>7 146</b>	<b>13 948</b>



Lanjutan Tabel/Continued Table 2.3.2

Tingkat Pendidikan <i>Educational Level</i>	2021		
	Laki-laki <i>Male</i>	Perempuan <i>Female</i>	Jumlah <i>Total</i>
(1)	(5)	(6)	(7)
Sekolah Dasar <i>Primary School</i>	54	-	54
SMP/Sederajat <i>General Vocational Junior High School</i>	95	2	97
SMA/Sederajat <i>General/Vocational Senior High School</i>	1 121	329	1 450
Diploma I, II/Akta I, II <i>Diploma I, II/Akta I, II</i>	179	277	456
Diploma III/Akta III/Sarjana Muda <i>Diploma III/Akta III/Bachelor</i>	307	708	1.015
Tingkat Sarjana/Doktor/Ph.D <i>University Graduates</i>	4.780	5.939	10.719
<b>Jumlah/Total</b>	<b>6 536</b>	<b>7 255</b>	<b>13 791</b>

Catatan/Note: ...

Sumber/Source: Badan Kepegawaian Negara (BKN)/National Civil Service Agency

**Tabel**  
**Table** 2.3.3

**Jumlah Pegawai Negeri Sipil Menurut Tingkat  
Kepangkatan dan Jenis Kelamin di Kabupaten Garut,  
Desember 2020 dan Desember 2021**  
*Number of Civil Servants by Hierarchy and Sex in Garut  
Regency, December 2020 and December 2021*

Pangkat/Golongan/Ruang Hierarchy	2020		
	Laki-laki Male	Perempuan Female	Jumlah Total
(1)	(2)	(3)	(4)
1. I/A (Juru Muda)	0	0	0
2. I/B (Juru Muda Tingkat I)	23	0	23
3. I/C (Juru)	13	0	13
4. I/D (Juru Tingkat I)	56	1	57
<b>Golongan I/Range I</b>	92	1	93
5. II/A (Pengatur Muda)	92	13	105
6. II/B (Pengatur Muda Tingkat I)	282	41	323
7. II/C (Pengatur)	455	320	775
8. II/D (Pengatur Tingkat I)	392	106	498
<b>Golongan II/Range II</b>	1 221	480	1 701
9. III/A (Penata Muda)	569	528	1 097
10. III/B (Penata Muda Tingkat I)	916	987	1 903
11. III/C (Penata)	764	861	1 625
12. III/D (Penata Tingkat I)	729	779	1 508
<b>Golongan III/Range III</b>	2 978	3 155	6 133
13. IV/A (Pembina)	851	1 058	1 909
14. IV/B (Pembina Tingkat I)	1 587	2 416	4 003
15. IV/C (Pembina Utama Muda)	70	36	106
16. IV/D (Pembina Utama Madya)	3	0	3
17. IV/E (Pembina Utama)	0	0	0
<b>Golongan IV/Range IV</b>	2 511	3 510	6 021
<b>Jumlah/Total</b>	<b>6 802</b>	<b>7 146</b>	<b>13 948</b>

Lanjutan Tabel/*Continued Table 2.3.3*

Pangkat/Golongan/Ruang <i>Hierarchy</i>	2021		
	Laki-laki <i>Male</i>	Perempuan <i>Female</i>	Jumlah <i>Total</i>
(1)	(5)	(6)	(7)
1. I/A (Juru Muda)	1	-	1
2. I/B (Juru Muda Tingkat I)	2	-	2
3. I/C (Juru)	19	-	19
4. I/D (Juru Tingkat I)	42	-	42
<b>Golongan I/Range I</b>	64	-	64
5. II/A (Pengatur Muda)	66	7	73
6. II/B (Pengatur Muda Tingkat I)	162	29	191
7. II/C (Pengatur)	470	301	771
8. II/D (Pengatur Tingkat I)	452	256	708
<b>Golongan II/Range II</b>	1.150	593	1.743
9. III/A (Penata Muda)	594	735	1.329
10. III/B (Penata Muda Tingkat I)	573	511	1.084
11. III/C (Penata)	946	1.052	1.998
12. III/D (Penata Tingkat I)	809	989	1.798
<b>Golongan III/Range III</b>	2.922	3.287	6.209
13. IV/A (Pembina)	781	928	1.709
14. IV/B (Pembina Tingkat I)	1.538	2.407	3.945
15. IV/C (Pembina Utama Muda)	77	40	117
16. IV/D (Pembina Utama Madya)	4	-	4
17. IV/E (Pembina Utama)	-	-	-
<b>Golongan IV/Range IV</b>	2.400	3.375	5.775
<b>Jumlah/Total</b>	<b>6.536</b>	<b>7.255</b>	<b>13.791</b>

Catatan/Note: ...

Sumber/Source: Badan Kepegawaian Negara (BKN)/National Civil Service Agency

## 2.4 KEUANGAN PEMERINTAH GOVERNMENT FINANCE

**Tabel 2.4.1** Realisasi Pendapatan Pemerintah Kabupaten Garut Menurut Jenis Pendapatan (ribu rupiah), 2018–2021  
*Actual Garut Regency Government Revenues by Kind of Revenues (thousand rupiahs), 2018–2021*

Jenis Pendapatan/ <i>Kind of Revenues</i>	2018	2019
(1)	(2)	(3)
<b>1. Pendapatan Asli Daerah (PAD)/<i>Regional Revenue</i></b>	421 299 024,54	486 565 326,73
1.1 Pajak Daerah/ <i>Regional Tax</i>	128 132 223,28	131 675 124,09
1.2 Retribusi Daerah/ <i>Regional Retribution</i>	22 839 731,67	17 001 093,72
1.3 Hasil Perusahaan Milik Daerah dan Pengelolaan Kekayaan Daerah yang Dipisahkan/ <i>Regional-Owned Company Revenue and Separated Management of Regional Wealth</i>	5 426 366,75	5 679 619,29
1.4 Lain-lain PAD yang Sah/ <i>Other Regional Revenue</i>	264 900 702,84	332 209 489,63
<b>2. Dana Perimbangan/<i>Balance Funds</i></b>	2 625 652 140,24	2 843 353 809,65
2.1 Bagi Hasil Pajak/ <i>Tax Sharing Revenue</i>	108 407 552,29	102 010 057,97
2.2 Bagi Hasil Bukan Pajak/Sumber Daya Alam/ <i>Non-Tax Sharing Revenue/Natural Resources</i>	81 410 721,84	186 311 090,99
2.3 Dana Alokasi Umum/ <i>General Allocation Fund</i>	1 776 936 655,00	1 837 050 436,00
2.4 Dana Alokasi Khusus/ <i>Special Allocation Fund</i>	658 897 211,12	717 982 224,68
<b>3. Lain-lain Pendapatan yang Sah/<i>Other Revenue</i></b>	1 254 392 350,43	1 464 917 193,12
3.1 Pendapatan Hibah/ <i>Grant</i>	284 286 235,00	296 337 644,76
3.2 Dana Darurat/ <i>Emergency Fund</i>	-	-
3.3 Dana Bagi Hasil Pajak dari Provinsi dan Pemerintah Daerah Lainnya/ <i>Tax Sharing Revenue from Provincial and Other Regional Governments</i>	196 268 282,97	209 827 893,84
3.4 Dana Penyesuaian dan Otonomi Daerah/ <i>Regional Adjustment and Autonomy Fund</i>	435 225 469,09	527 950 673,08
3.5 Bantuan Keuangan dari Provinsi atau Pemerintah Daerah Lainnya/ <i>Financial Assistance from Provincial or Other Regional Governments</i>	338 612 363,38	430 800 981,44
3.6 Lainnya/ <i>Others</i>	-	-
<b>Jumlah/<i>Total</i></b>	<b>4 301 343 515,21</b>	<b>4 794 836 329,50</b>

Lanjutan Tabel/*Continued Table 2.4.1*

Jenis Pendapatan/ <i>Kind of Revenues</i>	2020	2021*
(1)	(4)	(5)
<b>1. Pendapatan Asli Daerah (PAD)/<i>Regional Revenue</i></b>	474 636 531,98	560 783 376,92
1.1 Pajak Daerah/ <i>Regional Tax</i>	116 413 508,91	126 588 915,16
1.2 Retribusi Daerah/ <i>Regional Retribution</i>	11 970 216,33	15 259 959,07
1.3 Hasil Perusahaan Milik Daerah dan Pengelolaan Kekayaan Daerah yang Dipisahkan/ <i>Regional-Owned Company Revenue and Separated Management of Regional Wealth</i>	7 059 036,23	6 455 066,63
1.4 Lain-lain PAD yang Sah/ <i>Other Regional Revenue</i>	339 193 770,51	412 479 436,06
<b>2. Dana Perimbangan/<i>Balance Funds</i></b>	2533 357 077,53	2712 886 380,85
2.1 Bagi Hasil Pajak/ <i>Tax Sharing Revenue</i>	104 112 697,25	139 697 220,12
2.2 Bagi Hasil Bukan Pajak/Sumber Daya Alam/ <i>Non-Tax Sharing Revenue/Natural Resources</i>	87 142 532,60	248 139 310,05
2.3 Dana Alokasi Umum/ <i>General Allocation Fund</i>	1663 193 753,00	1665 908 667,00
2.4 Dana Alokasi Khusus/ <i>Special Allocation Fund</i>	678 908 094,68	659 141 183,68
<b>3. Lain-lain Pendapatan yang Sah/<i>Other Revenue</i></b>	1488 841 814,52	1410 735 165,43
3.1 Pendapatan Hibah/ <i>Grant</i>	323 750 659,96	339 049 133,00
3.2 Dana Darurat/ <i>Emergency Fund</i>		
3.3 Dana Bagi Hasil Pajak dari Provinsi dan Pemerintah Daerah Lainnya/ <i>Tax Sharing Revenue from Provincial and Other Regional Governments</i>	211 395 791,68	216 472 865,84
3.4 Dana Penyesuaian dan Otonomi Daerah/ <i>Regional Adjustment and Autonomy Fund</i>	567 652 838,86	549 086 677,20
3.5 Bantuan Keuangan dari Provinsi atau Pemerintah Daerah Lainnya/ <i>Financial Assistance from Provincial or Other Regional Governments</i>	386 042 524,01	306 126 489,38
3.6 Lainnya/ <i>Others</i>		
<b>Jumlah/<i>Total</i></b>	<b>4496 835 424,03</b>	<b>4684 404 923,20</b>

Catatan/Note: Tahun 2021 kondisi *unaudited*

Sumber/Source: Badan Pengelolaan Keuangan dan Aset Daerah Kabupaten Garut

**Tabel**  
**Table 2.4.2****Realisasi Belanja Pemerintah Kabupaten Garut Menurut Jenis Belanja (ribu rupiah), 2018–2021**  
**Actual Garut Regency Government Expenditures by Kind of Expenditures (thousand rupiahs), 2018–2021**

Jenis Pendapatan Kind of Revenues	2018	2019
(1)	(2)	(3)
<b>1. Belanja Tidak Langsung/Indirect Expenditures</b>	2 378 268 430,33	2 489 883 192,58
1.1 Belanja Pegawai/Personnel Expenditures	1 646 318 409,43	1 658 485 079,27
1.2 Belanja Bunga/Interest Expenditures	-	-
1.3 Belanja Subsidi/Subsidies Expenditures	-	-
1.4 Belanja Hibah/Grant Expenditures	99 128 179,83	72 006 550,00
1.5 Belanja Bantuan Sosial/Social Aid Expenditures	15 165 900,00	24 531 779,92
1.6 Belanja Bagi Hasil/Sharing Fund Expenditure	12 883 033,13	15 006 628,80
1.7 Belanja Bantuan Keuangan/Financial Aids Expenditures	601 737 445,57	718 678 870,84
1.8 Belanja Tidak Terduga/Unpredicted Expenditures	3 035 462,38	1 174 283,75
<b>2. Belanja Langsung/Direct Expenditures</b>	1 878 955 855,57	2 104 72 7842,52
2.1 Belanja Pegawai/Personnel Expenditures	167 874 371,82	135 788 589,35
2.2 Belanja Barang dan Jasa/Goods and Services Expenditures	1 173 488 006,77	1 415 855 453,94
2.3 Belanja Modal/Capital Expenditure	537 593 476,98	553 083 799,23
<b>Jumlah/Total</b>	<b>4 254 228 410,40</b>	<b>4 594 611 035,10</b>

Lanjutan Tabel/*Continued Table 2.4.2*

Jenis Pendapatan <i>Kind of Revenues</i>	2020	2021 <sup>*</sup>
(1)	(4)	(5)
<b>1. Belanja Tidak Langsung/<i>Indirect Expenditures</i></b>	2 642 720 297,37	3001 979 855,57
1.1 Belanja Pegawai/ <i>Personnel Expenditures</i>	1 570 103 614,71	1711 698 801,35
1.2 Belanja Bunga/ <i>Interest Expenditures</i>	-	-
1.3 Belanja Subsidi/ <i>Subsidies Expenditures</i>	-	-
1.4 Belanja Hibah/ <i>Grant Expenditures</i>	91 202 497,20	477 437 424,03
1.5 Belanja Bantuan Sosial/ <i>Social Aid Expenditures</i>	12 107 400,00	11 042 257,62
1.6 Belanja Bagi Hasil/ <i>Sharing Fund Expenditure</i>	15 517 586,12	13 045 583,08
1.7 Belanja Bantuan Keuangan/ <i>Financial Aids Expenditures</i>	785 860 032,85	749 302 866,59
1.8 Belanja Tidak Terduga/ <i>Unpredicted Expenditures</i>	167 929 166,49	39 452 922,90
<b>2. Belanja Langsung/<i>Direct Expenditures</i></b>	1 931 187 679,15	1647 622 300,01
2.1 Belanja Pegawai/ <i>Personnel Expenditures</i>	185 791 658,94	-
2.2 Belanja Barang dan Jasa/ <i>Goods and Services Expenditures</i>	1 282 353 337,24	1088 825 013,58
2.3 Belanja Modal/ <i>Capital Expenditure</i>	463 042 682,97	558 797 286,43
<b>Jumlah/<i>Total</i></b>	<b>4 573 907 976,52</b>	<b>4649 602 155,58</b>

Catatan/*Note*: Tahun 2021 kondisi *unaudited*

Sumber/*Source*: Badan Pengelolaan Keuangan dan Aset Daerah Kabupaten Garut





03

**PENDUDUK DAN KETENAGAKERJAAN**  
***POPULATION AND EMPLOYMENT***

<https://garutkab.bps.go.id>



**PENJELASAN TEKNIS**

**TECHNICAL NOTES**

1. Salah satu sumber data kependudukan adalah sensus penduduk yang dilaksanakan setiap sepuluh tahun sekali. Sensus penduduk telah dilaksanakan sebanyak tujuh kali sejak Indonesia merdeka, yaitu tahun 1961, 1971, 1980, 1990, 2000, 2010, dan 2020.

- Keenam sensus penduduk sebelumnya dilaksanakan dengan menggunakan metode tradisional, yaitu mencatat setiap penduduk dari rumah ke rumah. Pertama kalinya dalam sejarah sensus penduduk di Indonesia, Sensus Penduduk 2020 (SP2020) menggunakan metode kombinasi yaitu dengan memanfaatkan data Administrasi Kependudukan (Admnduk) dari Direktorat Jenderal Kependudukan dan Pencatatan Sipil (Ditjen Dukcapil) Kementerian Dalam Negeri (Kemendagri) sebagai data dasar pelaksanaan SP2020. Hal ini dirancang dan dilaksanakan sebagai upaya untuk mewujudkan "SATU DATA KEPENDUDUKAN INDONESIA".

- SP2020 mencakup seluruh penduduk yang tinggal di wilayah teritorial Indonesia, mencakup Warga Negara Indonesia (WNI) dan Warga Negara Asing (WNA) yang telah menetap atau

1. One of the sources of demographic data is population census, which is conducted every ten years. Population Census has been conducted seven times since Indonesia's independence: 1961, 1971, 1980, 1990, 2000, 2010, and 2020.

- The previous six population censuses were carried out using the traditional method, canvassing each person door-to-door. For the first time in the history of the population census in Indonesia, the 2020 Population Census (PC2020) used a combined method, that is utilizing Population Administration data managed by the Directorate General of Population and Civil Registration of the Ministry of Home Affairs as the basic data for the population census. This is designed and implemented as an effort to realize "ONE INDONESIAN POPULATION DATA".

- PC2020 covered all residents who live in Indonesia's territory, including Indonesian citizens (WNI) and foreign citizens (WNA) who have stayed or plan to stay in Indonesian territory for at least one year. The

berencana menetap di wilayah Indonesia selama minimal satu tahun. WNI yang dicakup juga termasuk mereka yang berada di luar negeri, yaitu Anggota Korps Diplomatik Republik Indonesia beserta keluarganya di luar negeri dan Anggota TNI/POLRI beserta keluarganya yang sedang melakukan misi perdamaian di luar negeri.

- Untuk tahun yang tidak dilaksanakan sensus penduduk, data kependudukan diperoleh dari hasil proyeksi penduduk. Proyeksi penduduk merupakan suatu perhitungan ilmiah yang didasarkan pada asumsi dari komponen-komponen perubahan penduduk, yaitu kelahiran, kematian, dan migrasi (migrasi internasional dan migrasi risen antar provinsi). Proyeksi penduduk interim 2020-2023 dihitung menggunakan data dasar penduduk hasil perapihan umur dari data Administrasi Kependudukan dan SP2020 dengan menggunakan asumsi Angka Kelahiran Total sejak tahun 2020 konstan 2,1 (sesuai Proyeksi Survei Penduduk antar Sensus (SUPAS) 2015-2045), Angka Kematian Bayi (AKB) meneruskan hasil Proyeksi SUPAS 2015-2045, dan pola migrasi 2020 sama dengan pola migrasi hasil SUPAS 2015.

*Indonesian citizens who are covered also include those who are abroad, namely members of the Diplomatic Corps of the Republic of Indonesia and their families abroad and members of the TNI/POLRI and their families who are carrying out Peacekeeping Missions abroad.*

- *For the periods besides the census year, population projection is applied to estimate population for those years. The population projection is an estimation based on the demographic components, such as birth, death, and migration (international migration and recent migration). The interim population projection for 2020-2023 is calculated from the single age smoothed combined from Population Administration Data and the 2020 Population Census. It uses the assumption that the Total Fertility Rate (TFR) since 2020 is constant at 2.1 (according to the population projection of 2015-2045 Intercensal Population Survey (SUPAS)), Infant Mortality Rate (IMR) continues the results of the 2015-2045 SUPAS Projection, and the 2020 migration pattern is the same as the pattern of migration in SUPAS2015 results.*

- Dalam publikasi ini, data yang disajikan merupakan hasil SP2020 (September), dan hasil proyeksi penduduk interim 2020-2023 (pertengahan tahun/Juni).
  - *The data presented in this publication are the PC2020 results (September) and the 2020-2023 interim population projection results (midyear/June).*
2. Penduduk Indonesia adalah semua orang yang berdomisili di wilayah teritorial Indonesia, mencakup Warga Negara Indonesia (WNI) dan Warga Negara Asing (WNA) yang telah menetap selama satu tahun atau lebih atau berencana menetap di wilayah Indonesia selama minimal satu tahun. Pada sensus sebelumnya referensi waktu dalam konsep kependudukan adalah enam bulan. Perubahan ini didasari oleh UU No. 24 Tahun 2013 tentang Perubahan atas UU No. 23 Tahun 2006 tentang Administrasi Kependudukan pada Pasal 15.
  2. *The population of Indonesia are all people who live in Indonesia's territory, including Indonesian citizens and foreign citizens who have lived for one year or more or plan to stay in Indonesia territory for at least one year. In the previous census the time reference in the population concept was six months. This change is based on Law no.24 of 2013 concerning Amendments to Law no. 23 of 2006 concerning Population Administration in Article 15.*
  3. Laju pertumbuhan penduduk per tahun adalah angka yang menunjukkan rata-rata tingkat pertambahan penduduk per tahun dalam jangka waktu tertentu. Angka ini dinyatakan sebagai persentase dari penduduk dasar. Metode penghitungan laju pertumbuhan penduduk yang digunakan oleh BPS adalah metode geometrik.
  3. *Annual population growth rate is a number that shows the average rate of population growth per year in a certain period. This rate is a percentage of the basic population. The method used by Statistics Indonesia is the geometric method*

4. Kepadatan penduduk adalah ukuran persebaran penduduk yang menunjukkan jumlah penduduk untuk setiap kilometer persegi luas wilayah.
  5. Rasio jenis kelamin adalah perbandingan antara jumlah penduduk laki-laki dan jumlah penduduk perempuan pada suatu daerah dan waktu tertentu, yang biasanya dinyatakan dalam banyaknya penduduk laki-laki per 100 perempuan.
4. *Population density is a measure of the distribution of the population which shows the total population for each square kilometer of area.*
  5. *Sex ratio is the ratio between total male population and female population in a certain area and at a certain time, which is usually stated in the number of male residents per 100 females.*

<https://garutkab.bps.go.id>

### 3.1 PENDUDUK POPULATION

**Tabel 3.1.1 Penduduk, Laju Pertumbuhan Penduduk per Tahun, Distribusi Persentase Penduduk, Kepadatan Penduduk, Rasio Jenis Kelamin Penduduk Menurut Kecamatan di Kabupaten Garut, 2020 -2021**  
*Population, Annual Population Growth Rate, Percentage Distribution of Population, Population Density, and Population Sex Ratio by Subdistrict in Garut Regency, 2020-2021*

Kecamatan Subdistrict	Penduduk (ribu) Population (thousand)		Laju Pertumbuhan Penduduk per Tahun Annual Population Growth Rate (%)	
	2020 <sup>1</sup>	2021 <sup>2</sup>	2010-2020 <sup>3</sup>	2020-2021 <sup>4</sup>
(1)	(2)	(3)	(4)	(5)
Cisewu	33,41	33,46	0,13	0,10
Caringin	32,01	32,26	0,83	0,59
Talegong	28,75	28,77	-0,64	0,05
Bungbulang	58,30	58,35	-0,23	0,07
Mekarmukti	18,16	18,43	1,62	1,10
Pamulihan	18,59	18,70	0,58	0,42
Pakenjeng	68,28	68,53	0,38	0,28
Cikelet	44,49	44,85	0,87	0,62
Pameungpeuk	42,56	42,94	0,95	0,67
Cibalong	44,57	44,96	0,93	0,66
Cisompet	52,75	53,04	0,58	0,42
Peundeuy	23,76	23,89	0,60	0,43
Singajaya	47,31	47,50	0,40	0,29
Cihurip	18,69	18,77	0,45	0,32
Cikajang	83,94	84,54	0,74	0,53
Banjarwangi	57,78	57,95	0,30	0,22
Cilawu	107,74	108,52	0,77	0,55
Bayongbong	102,70	103,70	1,03	0,72
Cigedug	43,48	44,03	1,38	0,95

Lanjutan Tabel/Continued Table 3.1.1

Kecamatan Subdistrict	Penduduk (ribu) Population (thousand)		Laju Pertumbuhan Penduduk per Tahun 2011–2021 Annual Population Growth Rate (%) 2011–2021	
	2020 <sup>1</sup>	2021 <sup>2</sup>	2010-2020 <sup>3</sup>	2020-2021 <sup>4</sup>
(1)	(2)	(3)	(4)	(5)
Cisurupan	98,59	98,94	0,37	0,27
Sukaesmi	39,84	40,13	0,74	0,53
Samarang	77,18	77,80	0,84	0,60
Pasirwangi	64,94	65,23	0,47	0,34
Tarogong Kidul	114,97	115,66	0,63	0,45
Tarogong Kaler	95,94	97,10	1,31	0,90
Garut Kota	127,58	127,71	0,09	0,07
Karangpawitan	13,58	137,82	1,62	1,11
Wanaraja	48,28	48,72	0,96	0,68
Sucinaraja	29,11	29,42	1,17	0,82
Pangatikan	42,04	42,41	0,93	0,66
Sukawening	55,89	56,54	1,25	0,87
Karangtengah	18,37	18,61	1,41	0,97
Banyuresmi	91,02	91,72	0,81	0,58
Leles	83,45	84,21	0,97	0,68
Leuwigoong	46,40	46,91	1,18	0,82
Cibatu	73,65	74,25	0,86	0,61
Kersamanah	38,61	38,92	0,85	0,60
Cibiuk	34,56	35,00	1,38	0,95
Kadungora	92,23	92,82	0,66	0,47
Blubur Limbangan	78,61	78,82	0,27	0,20
Selaawi	41,70	42,18	1,22	0,85
Malangbong	129,59	130,71	0,92	0,65
<b>Kabupaten Garut</b>	<b>2 585,61</b>	<b>2.604,79</b>	<b>0,75</b>	<b>0,56</b>



Lanjutan Tabel/*Continued Table* 3.1.1

Kecamatan Subdistrict	Persentase Penduduk <i>Percentage of Total Population</i>		Kepadatan Penduduk per km <sup>2</sup> <i>Population Density per sq.km</i>	
	2020 <sup>1</sup>	2021 <sup>2</sup>	2020 <sup>1</sup>	2021 <sup>2</sup>
(1)	(6)	(7)	(8)	(9)
Cisewu	1,29	1,28	193,32	193,59
Caringin	1,24	1,24	323,24	325,77
Talegong	1,11	1,10	264,36	264,53
Bungbulang	2,25	2,24	396,65	397,01
Mekarmukti	0,70	0,71	328,88	333,72
Pamulihan	0,72	0,72	140,38	141,17
Pakenjeng	2,64	2,63	344,07	345,36
Cikelet	1,72	1,72	258,17	260,29
Pameungpeuk	1,65	1,65	964,86	973,52
Cibalong	1,72	1,73	208,65	210,48
Cisompet	2,04	2,04	306,22	307,93
Peundeuy	0,92	0,92	418,30	420,71
Singajaya	1,83	1,82	698,97	701,68
Cihurip	0,72	0,72	462,42	464,42
Cikajang	3,25	3,25	671,82	676,55
Banjarwangi	2,23	2,22	466,65	468,03
Cilawu	4,17	4,17	1 387,84	1 397,95
Bayongbong	3,97	3,98	2 156,27	2 177,09
Cigedug	1,68	1,69	1 393,43	1 411,15
Cisurupan	3,81	3,80	1 218,93	1 223,34
Sukaesmi	1,54	1,54	1 132,90	1 140,94

Lanjutan Tabel/Continued Table 3.1.1

Kecamatan Subdistrict	Persentase Penduduk Percentage of Total Population		Kepadatan Penduduk per km <sup>2</sup> Population Density per sq.km	
	2020 <sup>1</sup>	2021 <sup>2</sup>	2020 <sup>1</sup>	2021 <sup>2</sup>
(1)	(6)	(7)	(8)	(9)
Samarang	2,99	2,99	1 292,60	1 302,93
Pasirwangi	2,51	2,50	1 390,47	1 396,77
Tarogong Kidul	4,45	4,44	5 907,76	5 943,27
Tarogong Kaler	3,71	3,73	1 897,21	1 920,13
Garut Kota	4,93	4,90	4 604,22	4 608,70
Karangpawitan	5,25	5,29	2 608,30	2 646,88
Wanaraja	1,87	1,87	1 369,29	1 381,68
Sucinaraja	1,13	1,13	860,33	869,73
Pangatikan	1,63	1,63	2 132,00	2 150,66
Sukawening	2,16	2,17	1 439,35	1 455,99
Karagtengah	0,71	0,71	789,13	799,31
Banyuresmi	3,52	3,52	1 900,92	1 915,54
Leles	3,23	3,23	1 135,15	1 145,52
Leuwigoong	1,79	1,80	2 397,83	2 424,24
Cibatu	2,85	2,85	1 777,60	1 792,08
Kersamanah	1,49	1,49	2 340,12	2 358,97
Cibiuk	1,34	1,34	1 736,68	1 758,74
Kadungora	3,57	3,56	2 472,07	2 487,72
Blubur Limbangan	3,04	3,03	1 068,19	1 071,08
Selaawi	1,61	1,62	1 224,04	1 237,89
Malangbong	5,01	5,02	1 402,77	1 414,93
<b>Kabupaten Garut</b>	<b>100,00</b>	<b>100,00</b>	<b>843,54</b>	<b>849,80</b>

Lanjutan Tabel/*Continued Table* 3.1.1

Kecamatan <i>Subdistrict</i>	Rasio Jenis Kelamin Penduduk <i>Population Sex Ratio</i>	
	2020 <sup>1</sup>	2021 <sup>2</sup>
(1)	(10)	(11)
Cisewu	106	106
Caringin	108	108
Talegong	107	106
Bungbulang	107	106
Mekarmukti	101	101
Pamulihan	104	104
Pakenjeng	106	106
Cikelet	105	105
Pameungpeuk	103	103
Cibalong	106	106
Cisompet	105	105
Peundeuy	106	106
Singajaya	104	104
Cihurip	105	105
Cikajang	106	106
Banjarwangi	107	107
Cilawu	104	104
Bayongbong	106	106
Cigedug	108	108
Cisurupan	106	106
Sukaesmi	105	105

Lanjutan Tabel/Continued Table 3.1.1

Kecamatan Subdistrict	Rasio Jenis Kelamin Penduduk Population Sex Ratio	
	2020 <sup>1</sup>	2021 <sup>2</sup>
(1)	(10)	(11)
Samarang	105	105
Pasirwangi	107	107
Tarogong Kidul	102	102
Tarogong Kaler	103	103
Garut Kota	103	103
Karangpawitan	104	104
Wanaraja	105	106
Sucinaraja	104	104
Pangatikan	105	105
Sukawening	104	104
Karangtengah	104	104
Banyuresmi	105	104
Leles	106	106
Luwigoong	105	104
Cibatu	105	104
Kersamanah	104	103
Cibiuk	107	107
Kadungora	105	105
Blubur Limbangan	107	107
Selaawi	106	106
Malangbong	106	106
<b>Kabupaten Garut</b>	<b>105</b>	<b>105</b>

Catatan/Note:

1 Hasil Sensus Penduduk (SP) 2020 (September)/The Result of 2020 Population Census (September)

2 Hasil Proyeksi Penduduk Interim 2020–2023 (Pertengahan tahun/Juni)/The result of Interim Population Projection 2020–2023 (mid year/June)

3 Laju pertumbuhan penduduk dihitung berdasarkan penduduk tahun 2010 (Mei) dibandingkan dengan penduduk tahun 2020 (September)/ The growth rate refers to the change of the population in 2010 (May) to the population in 2020 (September)

4 Laju pertumbuhan penduduk dihitung berdasarkan penduduk tahun 2020 (September) dibandingkan dengan penduduk tahun 2021 (Juni)/ The growth rate refers to the change of the population in 2020 (September) to the population in 2021 (June)

Sumber/Source: Badan Pusat Statistik/BPS-Statistics Indonesia

**Tabel**  
**Table** 3.1.2

**Jumlah Penduduk Menurut Kelompok Umur dan Jenis Kelamin di Kabupaten Garut, 2021**  
**Population by Age Group and Sex in Garut Regency, 2021**

Kelompok Umur Age Group	Jenis Kelamin/Sex		
	Laki-Laki Male	Perempuan Female	Jumlah Total
(1)	(2)	(3)	(4)
0–4	121.689	116.308	237.997
5–9	113.949	109.512	223.461
10–14	121.042	114.267	235.309
15–19	129.182	120.192	249.374
20–24	131.186	118.887	250.073
25–29	114.107	105.986	220.093
30–34	104.278	99.759	204.037
35–39	93.104	89.181	182.285
40–44	85.334	81.503	166.837
45–49	78.526	77.698	156.224
50–54	68.202	67.693	135.895
55–59	58.365	57.787	116.152
60–64	44.939	43.338	88.277
65–69	32.224	31.335	63.559
70–74	20.997	19.696	40.693
75+	17.236	17.285	34.521
<b>Kabupaten Garut</b>	<b>1.334.360</b>	<b>1.270.427</b>	<b>2.604.787</b>

Catatan/Note: Hasil Proyeksi Penduduk Interim 2020–2023 (Pertengahan tahun/Juni)/The result of Interim Population Projection 2020–2023 (mid year/June)

Sumber/Source: BPS/BPS-Statistics Indonesia

### 3.2 KETENAGAKERJAAN EMPLOYMENT

**Tabel 3.2.1** Jumlah Penduduk Berumur 15 Tahun Keatas Menurut Jenis Kegiatan Selama Seminggu yang Lalu dan Jenis Kelamin di Kabupaten Garut, 2021  
*Population Aged 15 Years and Over by Type of Activity During The Previous Week and Sex in Garut Regency, 2021*

Kegiatan Utama <i>Main Activity</i>	Jenis Kelamin/Sex		
	Laki-Laki <i>Male</i>	Perempuan <i>Female</i>	Jumlah <i>Total</i>
(1)	(2)	(3)	(4)
<b>I. Angkatan Kerja/<i>Economically Active</i></b>	777 840	422 506	<b>1 200 346</b>
1. Bekerja/ <i>Working</i>	701 089	395 045	1 096 134
2. Pengangguran Terbuka/ <i>Unemployment</i>	76 751	27 461	104 212
<b>II. Bukan Angkatan Kerja/<i>Economically Inactive</i></b>	180 675	531 695	<b>712 370</b>
1. Sekolah/ <i>Attending School</i>	...	...	...
2. Mengurus Rumah Tangga/ <i>Housekeeping</i>	...	...	...
3. Lainnya/ <i>Others</i>	...	...	...
<b>Jumlah/<i>Total</i></b>	958 515	954 201	<b>1 912 716</b>

Catatan/*Note*:

Sumber/*Source*: BPS, Survei Angkatan Kerja Nasional (Sakernas) Agustus/BPS-Statistics Indonesia, August National Labor Force Survey

**Tabel**  
**Table** 3.2.2

**Penduduk Berumur 15 Tahun ke Atas Menurut Pendidikan Tertinggi yang Ditamatkan dan Jenis Kegiatan Selama Seminggu yang Lalu di Kabupaten Garut, 2021**  
*Population 15 Years of Age and Over by Educational Attainment and Type of Activity During the Previous Week in Garut Regency, 2021*

Pendidikan Tertinggi yang Ditamatkan <sup>1</sup> <i>Educational Attainment<sup>1</sup></i>	Angkatan Kerja/ <i>Economically Active</i>			Persentase Bekerja terhadap Angkatan Kerja <i>Percentage of Working to Economically Active</i>
	Bekerja <i>Working</i>	Pengangguran <sup>2</sup> <i>Unemployment<sup>2</sup></i>	Jumlah Angkatan Kerja <i>Total of Economically Active</i>	
(1)	(2)	(3)	(4)	(5)
0	59 4072	36 023	630 095	94,28
1	20 9041	20 359	229 400	91,13
2	22 7746	45 021	272 767	83,49
3	65 275	2 809	68 084	95,87
<b>Jumlah/Total</b>	<b>10 96 134</b>	<b>104 212</b>	<b>1 200 346</b>	<b>91,32</b>

Catatan/Note: <sup>1</sup> 0. Sekolah Dasar (SD)/*Primary School*  
1. Sekolah Menengah Pertama/*Junior High School*  
2. Sekolah Menengah Atas/*Senior High School*  
3. Perguruan Tinggi/*Collage*

<sup>2</sup> 1. Mencari pekerjaan/*Looking for work*  
2. Mempersiapkan usaha/*Establishing a new business/firm*  
3. Merasa tidak mungkin mendapat pekerjaan/*Hopeless of job*  
4. Sudah punya pekerjaan tetapi belum mulai bekerja/*Have a job in future start*

Sumber/Source: BPS, Survei Angkatan Kerja Nasional (Sakernas) Agustus/BPS-Statistics Indonesia, August National Labor Force Survey

**Tabel**  
**Table** 3.2.3**Penduduk Berumur 15 Tahun Ke Atas yang Bekerja Selama Seminggu yang Lalu Menurut Status Pekerjaan Utama dan Jenis Kelamin di Kabupaten Garut, 2021**  
**Population 15 Years of Age and Over who Worked During The Previous Week by Main Employment Status and Sex in Garut Regency, 2021**

<b>Status Pekerjaan Utama</b> <b>Main Employment Status</b>	<b>Laki-Laki</b> <b>Male</b>	<b>Perempuan</b> <b>Female</b>	<b>Jumlah</b> <b>Total</b>
(1)	(2)	(3)	(4)
Berusaha sendiri <i>Own account worker</i>	184 028	78 561	262 589
Berusaha dibantu buruh tidak tetap/buruh tidak dibayar <i>Employer assisted by temporary worker/unpaid worker</i>	92 243	56 400	148 643
Berusaha dibantu buruh tetap/buruh dibayar <i>Employer assisted by permanent worker/paid worker</i>	30 062	4 402	34 464
Buruh/Karyawan/Pegawai/ <i>Employee</i>	198 793	118 191	316 984
Pekerja bebas di pertanian <i>Casual worker at agriculture</i>	73 327	40 798	114 125
Pekerja bebas di non pertanian <i>Casual worker at non-agriculture</i>	84 070	14 139	98 209
Pekerja keluarga/tak dibayar <i>Family worker/unpaid worker</i>	38 566	82 554	121 120
<b>Jumlah/Total</b>	<b>701 089</b>	<b>395 045</b>	<b>1 096 134</b>

Catatan/Note: ...

Sumber/Source: BPS, Survei Angkatan Kerja Nasional (Sakernas) Agustus/BPS-Statistics Indonesia, August National Labor Force Survey



**Tabel**  
**Table** 3.2.4

**Penduduk Berumur 15 Tahun Ke Atas yang Bekerja Selama Seminggu yang Lalu Menurut Lapangan Usaha dan Jenis Kelamin di Kabupaten Garut, 2021**  
*Population 15 Years of Age and Over who Worked During The Previous Week by Main Industry and Sex in Garut Regency, 2021*

Lapangan Pekerjaan Utama <i>Main Industry<sup>1</sup></i>	Laki-Laki <i>Male</i>	Pemempuan <i>Female</i>	Jumlah <i>Total</i>
(1)	(2)	(3)	(4)
1	206 824	111 934	318 758
2	197 360	80 522	277 882
3	296 905	202 589	499 494
<b>Jumlah/Total</b>	<b>701 089</b>	<b>395 045</b>	<b>1 096 134</b>

Catatan/Note: <sup>1</sup>

1. Pertanian, Kehutanan, Perikanan/Agriculture, Forestry, and Fishing
2. *Pertambangan dan Penggalian; Industri Pengolahan; Pengadaan Listrik dan Gas; Pengadaan Air; Pengelolaan Sampah, Limbah, dan Daur Ulang; Konstruksi Mining and Quarrying; Manufacturing; Electricity and Gas; Water Supply; Sewerage, Waste Management, and Remediation Activities; Construction*
3. *Perdagangan Besar dan Eceran; Reparasi Mobil dan Sepeda Motor; Transportasi dan Pergudangan; Penyediaan Akomodasi dan Makan Minum; Informasi dan Komunikasi; Jasa Keuangan dan Asuransi; Real Estat; Jasa Perusahaan; Administrasi Pemerintahan, Pertahanan, dan Jaminan Wholesale and Retail Trade; Repair of Motor Vehicles and Motorcycles; Transportation and Storage; Accommodation and Food Service Activities; Information and Communication; Financial and Insurance Activities; Real Estate Activities; Business Activities; Public Administration and Defence; Compulsory Social Security; Education; Human Health and Social Work Activities; Other Services Activities*

Sumber/Source: BPS, Survei Angkatan Kerja Nasional (Sakernas) Agustus/BPS-Statistics Indonesia, August National Labor Force Survey

**Tabel 3.2.5** **Banyaknya Pencari Kerja Terdaftar, Lowongan Kerja Terdaftar dan Penempatan/Pemenuhan Tenaga Kerja menurut Kecamatan di Kabupaten Garut, 2020-2021**  
**Number of Registered Job Applicants, Register Job Vacancies, and Labor Placement by Subdistrict in Garut Regency, 2020-2021**

Kecamatan Subdistrict	2020			2021		
	Laki-laki	Perempuan	Jumlah	Laki-laki	Perempuan	Jumlah
(1)	(2)	(3)	(4)	(5)	(6)	(7)
Pencari Kerja Terdaftar	6 150	9 826	15 976	10 691	11 381	22 072
Lowongan Kerja Terdaftar	1 463	8 289	9 752	1 264	7 150	8 414
Penempatan/Pemenuhan Tenaga Kerja (DN/LN)	371	2 102	2 473	1 681	9 521	11 202

Catatan/Note: -

Sumber/Source: Dinas Tenaga Kerja dan Transmigrasi Kabupaten Garut

04

**SOSIAL DAN KESEJAHTERAAN RAKYAT**  
***SOCIAL AND WELFARE***

<https://garutkab.bps.go.id>



## PENJELASAN TEKNIS

1. Jenjang Pendidikan ~~Formal~~ terdiri atas pendidikan dasar, pendidikan menengah, dan pendidikan tinggi. Jenis pendidikan yang diajarkan mencakup pendidikan umum, kejuruan, akademik, profesi, vokasi, keagamaan, dan khusus.
  - a. **Pendidikan Dasar** berbentuk Sekolah Dasar (SD) dan Madrasah Ibtidaiyah (MI) atau bentuk lain yang sederajat serta Sekolah Menengah Pertama (SMP) dan Madrasah Tsanawiyah (MTs), atau bentuk lain yang sederajat.
  - b. **Pendidikan Menengah** berbentuk Sekolah Menengah Atas (SMA), Madrasah Aliyah (MA), Sekolah Menengah Kejuruan (SMK), dan Madrasah Aliyah Kejuruan (MAK), atau bentuk lain yang sederajat.
  - c. **Pendidikan Tinggi** merupakan jenjang pendidikan setelah pendidikan menengah yang mencakup program pendidikan diploma, sarjana, magister, spesialis, dan doktor yang diselenggarakan oleh perguruan tinggi. Perguruan tinggi dapat berbentuk akademi, politeknik, sekolah tinggi, institut, atau universitas.
2. Rumah Sakit adalah tempat pemeriksaan dan perawatan kesehatan, biasanya berada di bawah pengawasan dokter/tenaga medis, yang melayani penderita yang sakit untuk

## TECHNICAL NOTES

1. *The Formal Education Level consists of primary education, secondary education, and high education. The kind of education that taught consists of general education, vocational, academic, professional, religious, and specific education. a. **The Primary Education** consists of Elementary School and Islamic Elementary School or other equivalent forms and Junior High School and MTs, or other equivalent forms. b. **The Secondary Education** consists of the senior high school, MA, Vocational School, and Vocational Madrasah Aliyah, or other equivalent forms. c. **The High Education** consists of the education level after the secondary education that consists of diplomas, bachelor, master, specialist, and doctoral degrees that are held by the college. The colleges can be academy, polytechnic, high school, institute, or university.*
2. *Hospital is a place for health check, usually controlled/supervised by doctors/medical personnel to serve the ill patients to get outpatient or inpatient treatment services.*

- berobat rawat jalan atau rawat inap.
3. Rumah Sakit Khusus adalah rumah sakit yang hanya khusus melayani pelayanan kesehatan tertentu saja misalnya untuk persalinan, kesehatan anak dan ibu, dan lain-lain.
  4. Poliklinik adalah sarana kesehatan yang dipakai untuk pelayanan berobat jalan, biasanya berada di bawah pengawasan dokter/tenaga medis.
  5. Puskesmas (Pusat Kesehatan Masyarakat) adalah unit pelaksana teknis dinas kesehatan Kota/ kabupaten yang mempunyai fungsi utama sebagai penyelenggara pelayanan kesehatan tingkat pertama. Wilayah kerja puskesmas maksimal adalah satu kecamatan dan untuk dapat menjangkau wilayah kerjanya, puskesmas mempunyai jaringan pelayanan yang meliputi unit Puskesmas Pembantu (Pustu), unit Puskesmas Keliling (Puskel), dan unit bidan desa/komunitas (Peraturan Menteri Kesehatan RI No. 75 Tahun 2015 Tentang Pusat Kesehatan Masyarakat).
  6. Apotek adalah suatu tempat tertentu yang digunakan untuk melakukan pekerjaan kefarmasian, dan penyaluran/ penjualan obat atau bahan farmasi dan perbekalan kesehatan lainnya kepada masyarakat yang dikelola oleh tenaga apoteker.
  3. *SSpecial Hospital is a hospital that only specializes in providing certain health services, for example for childbirth, child and maternal health, and so on.*
  4. *Polyclinic is a health facility in which to get outpatient services, usually under the control of doctor/ medical personnel.*
  5. *Public Health Center is technical implementation unit of regency health department that have the primary function as a first-level health care providers. The working area standard of public health center is one district and to reach their working areas, public health centers have a service network covering subsidiary of public health center, mobile public health center units, and midwife units (Regulation of the Minister of Health of Indonesia Number 75 Year 2015 about Public Health Center).*
  6. *Pharmacy is a specific place that is used for pharmaceutical jobs, and distribution/sale of drugs/ pharmaceuticals and other medical supplies to people that are administered by trained pharmacist.*

#### 4.1 PENDIDIKAN EDUCATION

**Tabel**  
**Table** 4.1.1

**Jumlah Sekolah, Guru, dan Murid Taman Kanak-Kanak (TK) di Bawah Kementerian Pendidikan dan Kebudayaan Menurut Kecamatan di Kabupaten Garut, 2020/2021 dan 2021/2022**

*Number of Schools, Teachers, and Pupils in Kindergarten Under The Ministry of Education and Culture by Subdistrict in Garut Regency, 2020/2021 dan 2021/2022*

Kecamatan Subdistrict	Sekolah/Schools					
	Negeri/Public		Swasta/Private		Jumlah/Total	
	2020/2021	2021/2022	2020/2021	2021/2022	2020/2021	2021/2022
(1)	(2)	(3)	(4)	(5)	(6)	(7)
Cisewu	-	-	24	24	24	24
Caringin	-	-	21	21	21	21
Talegong	-	-	14	14	14	14
Bungbulang	-	-	27	27	27	27
Mekarmukti	-	-	7	7	7	7
Pamulihan	1	1	7	7	8	8
Pakenjeng	-	-	16	16	16	16
Cikelet	1	1	10	10	11	11
Pameungpeuk	-	-	6	6	6	6
Cibalong	-	-	9	9	9	9
Cisompet	-	-	5	5	5	5
Peundeuy	-	-	3	3	3	3
Singajaya	-	-	5	5	5	5
Cihurip	-	-	1	1	1	1
Cikajang	-	-	19	19	19	19
Banjarwangi	-	-	7	7	7	7
Cilawu	-	-	18	16	18	16
Bayongbong	-	-	28	26	28	26
Cigedug	-	-	7	7	7	7
Cisurupan	-	-	32	33	32	33
Sukaesmi	-	-	5	5	5	5

Lanjutan Tabel/Continued Table 4.1.1

Kecamatan Subdistrict	Sekolah/Schools					
	Negeri/Public		Swasta/Private		Jumlah/Total	
	2020/2021	2021/2022	2020/2021	2021/2022	2020/2021	2021/2022
(1)	(2)	(3)	(4)	(5)	(6)	(7)
Samarang	-	-	17	17	17	17
Pasirwangi	-	-	12	12	12	12
Tarogong Kidul	1	1	42	42	43	43
Tarogong Kaler	-	-	39	37	39	37
Garut Kota	-	-	35	36	35	36
Karangpawitan	-	-	39	40	39	40
Wanaraja	-	-	10	10	10	10
Sucinaraja	-	-	9	9	9	9
Pangatikan	-	-	13	13	13	13
Sukawening	-	-	25	25	25	25
Karangtengah	-	-	9	9	9	9
Banyuresmi	-	-	33	33	33	33
Leles	-	-	19	19	19	19
Leuwigoong	-	-	8	8	8	8
Cibatu	-	-	31	31	31	31
Kersamanah	-	-	9	9	9	9
Cibiuk	-	-	17	17	17	17
Kadungora	-	-	31	31	31	31
Blubur Limbangan	-	-	19	19	19	19
Selaawi	-	-	8	8	8	8
Malangbong	-	-	35	37	35	37
<b>Kabupaten Garut</b>	<b>3</b>	<b>3</b>	<b>731</b>	<b>730</b>	<b>734</b>	<b>733</b>



Lanjutan Tabel/Continued Table 4.1.1

Kecamatan Subdistrict	Guru <sup>1</sup> /Teachers <sup>1</sup>					
	Negeri/Public		Swasta/Private		Jumlah/Total	
	2020/2021	2021/2022	2020/2021	2021/2022	2020/2021	2021/2022
(1)	(8)	(9)	(10)	(11)	(12)	(13)
Cisewu	-	-	74	55	74	55
Caringin	-	-	61	59	61	59
Talegong	-	-	51	46	51	46
Bungbulang	-	-	80	74	80	74
Mekarmukti	-	-	28	26	28	26
Pamulihan	4	4	21	20	25	24
Pakenjeng	-	-	44	40	44	40
Cikelet	3	1	23	22	26	23
Pameungpeuk	-	-	26	25	26	25
Cibalong	-	-	20	20	20	20
Cisompet	-	-	15	14	15	14
Peundeuy	-	-	7	7	7	7
Singajaya	-	-	12	12	12	12
Cihurip	-	-	3	3	3	3
Cikajang	-	-	63	59	63	59
Banjarwangi	-	-	27	23	27	23
Cilawu	-	-	70	65	70	65
Bayongbong	-	-	91	81	91	81
Cigedug	-	-	33	28	33	28
Cisurupan	-	-	101	93	101	93
Sukaresmi	-	-	22	21	22	21

Lanjutan Tabel/Continued Table 4.1.1

Kecamatan Subdistrict	Guru <sup>1</sup> /Teachers <sup>1</sup>					
	Negeri/Public		Swasta/Private		Jumlah/Total	
	2020/2021	2021/2022	2020/2021	2021/2022	2020/2021	2021/2022
(1)	(8)	(9)	(10)	(11)	(12)	(13)
Samarang	-	-	75	68	75	68
Pasirwangi	-	-	52	48	52	48
Tarogong Kidul	8	8	205	190	213	198
Tarogong Kaler	-	-	124	115	124	115
Garut Kota	-	-	147	136	147	136
Karangpawitan	-	-	125	118	125	118
Wanaraja	-	-	32	30	32	30
Sucinaraja	-	-	26	24	26	24
Pangatikan	-	-	40	40	40	40
Sukawening	-	-	81	71	81	71
Karagtengah	-	-	28	32	28	32
Banyuresmi	-	-	104	103	104	103
Leles	-	-	80	72	80	72
Leuwigoong	-	-	26	24	26	24
Cibatu	-	-	99	95	99	95
Kersamanah	-	-	37	32	37	32
Cibiuk	-	-	55	53	55	53
Kadungora	-	-	104	96	104	96
Blubur Limbangan	-	-	57	52	57	52
Selaawi	-	-	23	22	23	22
Malangbong	-	-	139	133	139	133
<b>Kabupaten Garut</b>	<b>15</b>	<b>13</b>	<b>2 531</b>	<b>2 347</b>	<b>2 546</b>	<b>2 360</b>

Lanjutan Tabel/Continued Table 4.1.1

Kecamatan Subdistrict	Murid/Students					
	Negeri/Public		Swasta/Private		Jumlah/Total	
	2020/2021	2021/2022	2020/2021	2021/2022	2020/2021	2021/2022
(1)	(14)	(15)	(16)	(17)	(18)	(19)
Cisewu	-	-	607	580	607	580
Caringin	-	-	704	706	704	706
Talegong	-	-	386	406	386	406
Bungbulang	-	-	868	878	868	878
Mekarmukti	-	-	266	259	266	259
Pamulihan	60	56	246	269	306	325
Pakenjeng	-	-	557	602	557	602
Cikelet	23	18	246	237	269	255
Pameungpeuk	-	-	261	226	261	226
Cibalong	-	-	316	268	316	268
Cisompet	-	-	185	199	185	199
Peundeuy	-	-	83	68	83	68
Singajaya	-	-	154	169	154	169
Cihurip	-	-	31	14	31	14
Cikajang	-	-	798	695	798	695
Banjarwangi	-	-	244	264	244	264
Cilawu	-	-	801	799	801	799
Bayongbong	-	-	932	819	932	819
Cigedug	-	-	272	350	272	350
Cisurupan	-	-	1 026	1 006	1 026	1 006
Sukaesmi	-	-	232	243	232	243

Lanjutan Tabel/Continued Table 4.1.1

Kecamatan Subdistrict	Murid/Students					
	Negeri/Public		Swasta/Private		Jumlah/Total	
	2020/2021	2021/2022	2020/2021	2021/2022	2020/2021	2021/2022
(1)	(14)	(15)	(16)	(17)	(18)	(19)
Samarang	-	-	766	768	766	768
Pasirwangi	-	-	612	628	612	628
Tarogong Kidul	96	93	1925	1788	2021	1881
Tarogong Kaler	-	-	1184	1220	1184	1220
Garut Kota	-	-	1446	1402	1446	1402
Karangpawitan	-	-	1253	1348	1253	1348
Wanaraja	-	-	307	293	307	293
Sucinaraja	-	-	319	294	319	294
Pangatikan	-	-	453	472	453	472
Sukawening	-	-	739	782	739	782
Karantengah	-	-	298	269	298	269
Banyuresmi	-	-	1147	1226	1147	1226
Leles	-	-	946	932	946	932
Leuwigoong	-	-	310	285	310	285
Cibatu	-	-	1008	1001	1008	1001
Kersamanah	-	-	383	365	383	365
Cibiuk	-	-	604	615	604	615
Kadungora	-	-	1050	1095	1050	1095
Blubur Limbangan	-	-	564	480	564	480
Selaawi	-	-	217	203	217	203
Malangbong	-	-	1579	1524	1579	1524
<b>Kabupaten Garut</b>	<b>179</b>	<b>167</b>	<b>26 325</b>	<b>26 047</b>	<b>26 504</b>	<b>26 214</b>

Catatan/Note: <sup>1</sup> Jumlah guru termasuk kepala sekolah dan guru/The total of teachers including headmaster and teacher

Sumber/Source: Kementerian Pendidikan dan Kebudayaan, Data Semester Ganjil/Ministry of Educations and Culture, Odd Semester Data

**Tabel**  
**Table** 4.1.2

**Jumlah Sekolah, Guru, dan Murid Raudatul Athfal (RA)  
di Bawah Kementerian Agama Menurut Kecamatan di  
Kabupaten Garut, 2020/2021 dan 2021/2022**  
*Number of Schools, Teachers, and Pupils in Raudatul Athfal  
(RA) Under The Ministry of Religious Affairs by Subdistrict in  
Garut Regency, 2020/2021 dan 2021/2022*

Kecamatan Subdistrict	Sekolah/Schools		Guru/Teachers		Murid/Pupils	
	2020/2021	2021/2022	2020/2021	2021/2022	2020/2021	2021/2022
(1)	(2)	(3)	(4)	(5)	(6)	(7)
Cisewu	21	20	67	62	720	681
Caringin	11	11	35	36	367	425
Talegong	4	4	12	13	126	123
Bungbulang	11	11	32	39	331	342
Mekarmukti	12	12	35	41	433	482
Pamulihan	-	-	-	-	-	-
Pakenjeng	32	32	110	122	1 469	1 388
Cikelet	14	14	42	51	475	522
Pameungpeuk	20	19	72	77	787	872
Cibalong	7	8	20	23	324	231
Cisompet	12	12	38	43	425	460
Peundeuy	8	8	22	23	250	280
Singajaya	21	23	73	83	724	694
Cihurip	5	4	13	17	92	93
Cikajang	20	20	85	112	883	1 058
Banjarwangi	12	11	36	45	381	429
Cilawu	20	19	81	95	919	885
Bayongbong	38	38	149	169	1 650	1 717
Cigedug	10	9	33	39	292	324
Cisurupan	26	24	101	103	1 208	1 100
Sukaresmi	10	11	40	49	581	604

Lanjutan Tabel/Continued Table 4.1.2

Kecamatan Subdistrict	Sekolah/Schools		Guru/Teachers		Murid/Pupils	
	2020/2021	2021/2022	2020/2021	2021/2022	2020/2021	2021/2022
(1)	(2)	(3)	(4)	(5)	(6)	(7)
Samarang	23	23	84	98	1 034	1 120
Pasirwangi	15	13	53	54	518	542
Tarogong Kidul	20	20	71	88	845	896
Tarogong Kaler	19	18	75	70	665	711
Garut Kota	21	19	113	103	927	910
Karangpawitan	26	24	101	107	1 045	1 176
Wanaraja	14	14	37	51	494	528
Sucinaraja	3	3	10	12	135	141
Pangatikan	8	8	35	43	424	377
Sukawening	14	14	49	57	614	641
Karangtengah	1	1	-	-	1	1
Banyuresmi	26	26	77	88	977	1 088
Leles	21	22	61	74	757	911
Leuwigoong	8	8	28	32	300	326
Cibatu	14	12	51	49	487	457
Kersamanah	17	16	73	76	704	724
Cibiuk	12	11	43	40	328	338
Kadungora	25	24	86	96	925	913
Blubur Limbangan	31	31	120	143	1 280	1 264
Selaawi	25	23	83	87	801	811
Malangbong	52	51	177	190	1 950	1 990
<b>Kabupaten Garut</b>	<b>709</b>	<b>716</b>	<b>2 523</b>	<b>2 846</b>	<b>27 648</b>	<b>28 657</b>

Catatan/Note: Seluruh Raudatul Athfal (RA) berstatus swasta/ All Raudatul Athfal (RA) are private

Sumber/Source: Kementerian Agama, Data Semester Ganjil/Ministry of Religious Affairs, Odd Semester data

**Tabel**  
**Table** 4.1.3

**Jumlah Sekolah, Guru, dan Murid Sekolah Dasar (SD)  
di Bawah Kementerian Pendidikan dan Kebudayaan  
Menurut Kecamatan di Kabupaten Garut, 2020/2021 dan  
2021/2022**

***Number of Schools, Teachers, and Pupils in Primary Schools  
Under The Ministry of Education and Culture by Subdistrict  
in Garut Regency, 2020/2021 dan 2021/2022***

Kecamatan Subdistrict	Sekolah/Schools					
	Negeri/Public		Swasta/Private		Jumlah/Total	
	2020/2021	2021/2022	2020/2021	2021/2022	2020/2021	2021/2022
(1)	(2)	(3)	(4)	(5)	(6)	(7)
Cisewu	27	27	-	-	27	27
Caringin	25	25	2	2	27	27
Talegong	23	23	-	-	23	23
Bungbulang	50	50	-	-	50	50
Mekarmukti	12	12	3	3	15	15
Pamulihan	13	13	-	-	13	13
Pakenjeng	40	40	2	2	42	42
Cikelet	37	37	2	2	39	39
Pameungpeuk	26	26	-	-	26	26
Cibalong	31	31	-	-	31	31
Cisompet	45	45	-	-	45	45
Peundeuy	24	24	-	-	24	24
Singajaya	31	31	1	1	32	32
Cihurip	14	14	-	-	14	14
Cikajang	36	36	5	6	41	42
Banjarwangi	33	33	1	1	34	34
Cilawu	68	68	5	5	73	73
Bayongbong	51	51	4	4	55	55
Cigedug	17	17	1	1	18	18
Cisurupan	45	45	5	5	50	50
Sukaesmi	15	15	3	3	18	18

Lanjutan Tabel/Continued Table 4.1.3

Kecamatan Subdistrict	Sekolah/Schools					
	Negeri/Public		Swasta/Private		Jumlah/Total	
	2020/2021	2021/2022	2020/2021	2021/2022	2020/2021	2021/2022
(1)	(2)	(3)	(4)	(5)	(6)	(7)
Samarang	35	35	3	4	38	39
Pasirwangi	32	32	1	1	33	33
Tarogong Kidul	35	35	8	8	43	43
Tarogong Kaler	41	41	7	7	48	48
Garut Kota	61	61	15	15	76	76
Karangpawitan	58	58	3	3	61	61
Wanaraja	30	30	-	-	30	30
Sucinaraja	20	20	-	-	20	20
Pangatikan	26	26	1	1	27	27
Sukawening	44	44	1	1	45	45
Karangtengah	19	19	2	2	21	21
Banyuresmi	46	46	3	3	49	49
Leles	44	44	2	2	46	46
Leuwigoong	30	30	2	3	32	33
Cibatu	46	46	4	4	50	50
Kersamanah	22	22	-	-	22	22
Cibiuk	17	17	5	5	22	22
Kadungora	44	44	3	3	47	47
Blubur Limbangan	43	43	2	2	45	45
Selaawi	27	27	2	2	29	29
Malangbong	71	71	2	3	73	74
<b>Kabupaten Garut</b>	<b>1 454</b>	<b>1 454</b>	<b>100</b>	<b>104</b>	<b>1 554</b>	<b>1 558</b>



Lanjutan Tabel/Continued Table 4.1.3

Kecamatan Subdistrict	Guru <sup>1</sup> /Teachers <sup>1</sup>					
	Negeri/Public		Swasta/Private		Jumlah/Total	
	2020/2021	2021/2022	2020/2021	2021/2022	2020/2021	2021/2022
(1)	(8)	(9)	(10)	(11)	(12)	(13)
Cisewu	226	225	-	-	226	225
Caringin	203	198	13	12	216	210
Talegong	191	184	-	-	191	184
Bungbulang	401	377	-	-	401	377
Mekarmukti	111	111	8	12	119	123
Pamulihan	94	89	-	-	94	89
Pakenjeng	316	296	11	12	327	308
Cikelet	273	249	13	11	286	260
Pameungpeuk	233	196	-	-	233	196
Cibalong	218	209	-	-	218	209
Cisompet	306	289	-	-	306	289
Peundeuy	184	181	-	-	184	181
Singajaya	231	211	5	5	236	216
Cihurip	100	85	-	-	100	85
Cikajang	331	299	54	57	385	356
Banjarwangi	230	219	4	4	234	223
Cilawu	598	533	34	44	632	577
Bayongbong	436	393	33	32	469	425
Gikedug	143	139	4	6	147	145
Cisurupan	421	376	42	33	463	409
Sukaesmi	133	120	14	11	147	131

Lanjutan Tabel/Continued Table 4.1.3

Kecamatan Subdistrict	Guru <sup>1</sup> /Teachers <sup>1</sup>					
	Negeri/Public		Swasta/Private		Jumlah/Total	
	2020/2021	2021/2022	2020/2021	2021/2022	2020/2021	2021/2022
(1)	(14)	(15)	(16)	(17)	(18)	(19)
Samarang	322	291	15	24	337	315
Pasirwangi	280	262	11	10	291	272
Tarogong Kidul	445	413	134	131	579	544
Tarogong Kaler	429	396	82	90	511	486
Garut Kota	697	652	260	262	957	914
Karangpawitan	576	536	24	27	600	563
Wanaraja	282	249	-	-	282	249
Sucinaraja	157	143	-	-	157	143
Pangatikan	236	224	11	11	247	235
Sukawening	369	339	4	7	373	346
Karangtengah	129	124	10	8	139	132
Banyuresmi	440	380	29	26	469	406
Leles	368	356	26	24	394	380
Luwigoong	219	217	13	21	232	238
Cibatu	355	328	31	31	386	359
Kersamanah	186	163	-	-	186	163
Cibiuk	126	132	28	33	154	165
Kadungora	344	327	18	18	362	345
Blubur Limbangan	368	327	7	6	375	333
Selaawi	186	185	15	15	201	200
Malangbong	561	527	20	16	581	543
<b>Kabupaten Garut</b>	<b>12 454</b>	<b>11 550</b>	<b>973</b>	<b>999</b>	<b>13 427</b>	<b>12 549</b>

Lanjutan Tabel/Continued Table 4.1.3

Kecamatan Subdistrict	Murid/Students					
	Negeri/Public		Swasta/Private		Jumlah/Total	
	2020/2021	2021/2022	2020/2021	2021/2022	2020/2021	2021/2022
(1)	(14)	(15)	(16)	(17)	(18)	(19)
Cisewu	2 774	2 743	-	-	2 774	2 743
Caringin	3 498	3 439	132	105	3 630	3 544
Talegong	2 699	2 621	-	-	2 699	2 621
Bungbulang	6 365	6 302	-	-	6 365	6 302
Mekarmukti	1 862	1 879	245	245	2 107	2 124
Pamulihan	2 018	1 973	-	-	2 018	1 973
Pakenjeng	6 344	6 138	162	165	6 506	6 303
Cikelet	4 231	4 171	173	167	4 404	4 338
Pameungpeuk	4 309	4 219	-	-	4 309	4 219
Cibalong	4 683	4 671	-	-	4 683	4 671
Cisompet	5 554	5 617	-	-	5 554	5 617
Peundeuy	2 418	2 423	-	-	2 418	2 423
Singajaya	4 959	4 793	156	108	5 115	4 901
Cihurip	1 637	1 709	-	-	1 637	1 709
Cikajang	9 381	9 024	1 364	1 529	10 745	10 553
Banjarwangi	5 209	5 156	166	165	5 375	5 321
Cilawu	10 839	10 660	779	823	11 618	11 483
Bayongbong	9 894	9 826	917	941	10 811	10 767
Cigedug	4 231	4 066	131	127	4 362	4 193
Cisurupan	10 517	10 293	707	722	11 224	11 015
Sukaresmi	3 580	3 439	371	427	3 951	3 866

Lanjutan Tabel/Continued Table 4.1.3

Kecamatan Subdistrict	Murid/Students					
	Negeri/Public		Swasta/Private		Jumlah/Total	
	2020/2021	2021/2022	2020/2021	2021/2022	2020/2021	2021/2022
(1)	(14)	(15)	(16)	(17)	(18)	(19)
Samarang	8 620	8 252	300	420	8 920	8 672
Pasirwangi	7 210	7 015	270	297	7 480	7 312
Tarogong Kidul	9 029	8 765	2 228	2 334	11 257	11 099
Tarogong Kaler	8 888	8 946	1 259	1 292	10 147	10 238
Garut Kota	12 935	12 605	4 612	4 649	17 547	17 254
Karangpawitan	11 313	11 278	553	632	11 866	11 910
Wanaraja	5 142	5 119	-	-	5 142	5 119
Sucinaraja	2 990	2 970	-	-	2 990	2 970
Pangatikan	4 049	3 758	239	311	4 288	4 069
Sukawening	5 925	5 666	56	70	5 981	5 736
Karantengah	2 010	1 970	227	220	2 237	2 190
Banyuresmi	8 312	8 195	654	696	8 966	8 891
Leles	8 930	9 151	484	475	9 414	9 626
Leuwigoong	4 391	4 560	225	321	4 616	4 881
Cibatu	7 277	7 150	607	669	7 884	7 819
Kersamanah	3 789	3 813	-	-	3 789	3 813
Cibiuk	2 892	2 845	653	628	3 545	3 473
Kadungora	8 852	8 659	422	469	9 274	9 128
Blubur Limbangan	8 551	8 479	112	141	8 663	8 620
Selaawi	4 280	4 210	172	172	4 452	4 382
Malangbong	13 238	13 051	373	366	13 611	13 417
<b>Kabupaten Garut</b>	<b>255 625</b>	<b>251 619</b>	<b>18 749</b>	<b>19 686</b>	<b>274 374</b>	<b>271 305</b>

Catatan/Note: <sup>1</sup> Jumlah guru termasuk kepala sekolah dan guru/The total of teachers including headmaster and teacher

Sumber/Source: Kementerian Pendidikan dan Kebudayaan, Data Semester Ganjil/Ministry of Educations and Culture, Odd Semester Data

**Tabel**  
**Table** 4.1.4

**Jumlah Sekolah, Guru, dan Murid Madrasah Ibtidaiyah (MI) di Bawah Kementerian Agama Menurut Kecamatan di Kabupaten Garut, 2020/2021 dan 2021/2022**  
**Number of Schools, Teachers, and Pupils in Madrasah Ibtidaiyah (MI) Under The Ministry of Religious Affairs by Subdistrict in Garut Regency, 2020/2021 dan 2021/2022**

Kecamatan Subdistrict	Sekolah/Schools					
	Negeri/Public		Swasta/Private		Jumlah/Total	
	2020/2021	2021/2022	2020/2021	2021/2022	2020/2021	2021/2022
(1)	(2)	(3)	(4)	(5)	(6)	(7)
Cisewu	-	-	9	9	9	9
Caringin	-	-	9	9	9	9
Talegong	-	-	8	8	8	8
Bungbulang	-	-	11	11	11	11
Mekarmukti	-	-	1	1	1	1
Pamulihan	-	-	-	-	-	-
Pakenjeng	-	-	26	26	26	26
Cikelet	-	-	11	11	11	11
Pameungpeuk	-	-	7	7	7	7
Cibalong	-	-	4	4	4	4
Cisompet	-	-	5	5	5	5
Peundeuy	-	-	6	6	6	6
Singajaya	-	-	6	6	6	6
Cihurip	-	-	1	1	1	1
Cikajang	-	-	4	4	4	4
Banjarwangi	-	-	23	23	23	23
Cilawu	1	1	3	3	4	4
Bayongbong	1	1	15	14	16	15
Cigedug	-	-	6	6	6	6
Cisurupan	-	-	8	8	8	8
Sukaesmi	-	-	6	6	6	6

Lanjutan Tabel/Continued Table 4.1.4

Kecamatan Subdistrict	Sekolah/Schools					
	Negeri/Public		Swasta/Private		Jumlah/Total	
	2020/2021	2021/2022	2020/2021	2021/2022	2020/2021	2021/2022
(1)	(2)	(3)	(4)	(5)	(6)	(7)
Samarang	-	-	6	6	6	6
Pasirwangi	-	-	11	11	11	11
Tarogong Kidul	-	-	10	10	10	10
Tarogong Kaler	-	-	5	6	5	6
Garut Kota	-	-	5	5	5	5
Karangpawitan	1	1	16	16	17	17
Wanaraja	-	-	1	1	1	1
Sucinaraja	-	-	2	2	2	2
Pangatikan	-	-	4	4	4	4
Sukawening	-	-	8	8	8	8
Karantengah	-	-	-	-	-	-
Banyuresmi	-	-	12	12	12	12
Leles	-	-	10	10	10	10
Leuwigoong	-	-	3	3	3	3
Cibatu	1	1	7	6	8	7
Kersamanah	-	-	8	8	8	8
Cibiuk	-	-	6	6	6	6
Kadungora	-	-	10	10	10	10
Blubur Limbangan	-	-	12	12	12	12
Selaawi	-	-	2	2	2	2
Malangbong	-	-	17	16	17	16
<b>Kabupaten Garut</b>	<b>4</b>	<b>4</b>	<b>324</b>	<b>327</b>	<b>328</b>	<b>331</b>

Lanjutan Tabel/Continued Table 4.1.4

Kecamatan Subdistrict	Guru <sup>1</sup> /Teachers <sup>1</sup>					
	Negeri/Public		Swasta/Private		Jumlah/Total	
	2020/2021	2021/2022	2020/2021	2021/2022	2020/2021	2021/2022
(1)	(8)	(9)	(10)	(11)	(12)	(13)
Cisewu	-	-	70	79	70	79
Caringin	-	-	58	72	58	72
Talegong	-	-	55	69	55	69
Bungbulang	-	-	82	88	82	88
Mekarmukti	-	-	8	8	8	8
Pamulihan	-	-	-	-	-	-
Pakenjeng	-	-	201	246	201	246
Cikelet	-	-	85	84	85	84
Pameungpeuk	-	-	55	59	55	59
Cibalong	-	-	28	29	28	29
Cisompet	-	-	42	44	42	44
Peundeuy	-	-	47	50	47	50
Singajaya	-	-	39	51	39	51
Cihurip	-	-	6	6	6	6
Cikajang	-	-	37	48	37	48
Banjarwangi	-	-	168	188	168	188
Cilawu	24	31	37	38	61	69
Bayongbong	26	31	110	118	136	149
Cigedug	-	-	42	48	42	48
Cisurupan	-	-	79	81	79	81
Sukaresmi	-	-	55	67	55	67

Lanjutan Tabel/Continued Table 4.1.4

Kecamatan Subdistrict	Guru <sup>1</sup> /Teachers <sup>1</sup>					
	Negeri/Public		Swasta/Private		Jumlah/Total	
	2020/2021	2021/2022	2020/2021	2021/2022	2020/2021	2021/2022
(1)	(8)	(9)	(10)	(11)	(12)	(13)
Samarang	-	-	49	57	49	57
Pasirwangi	-	-	85	113	85	113
Tarogong Kidul	-	-	102	119	102	119
Tarogong Kaler	-	-	31	49	31	49
Garut Kota	-	-	40	45	40	45
Karangpawitan	33	36	174	209	207	245
Wanaraja	-	-	5	7	5	7
Sucinaraja	-	-	24	20	24	20
Pangatikan	-	-	24	35	24	35
Sukawening	-	-	60	70	60	70
Karantengah	-	-	-	-	-	-
Banyuresmi	-	-	115	145	115	145
Leles	-	-	73	92	73	92
Leuwigoong	-	-	19	33	19	33
Cibatu	20	22	47	50	67	72
Kersamanah	-	-	64	73	64	73
Cibiuk	-	-	47	60	47	60
Kadungora	-	-	76	79	76	79
Blubur Limbangan	-	-	97	111	97	111
Selaawi	-	-	17	23	17	23
Malangbong	-	-	149	158	149	158
<b>Kabupaten Garut</b>	<b>103</b>	<b>120</b>	<b>2 602</b>	<b>3 021</b>	<b>2 705</b>	<b>3 141</b>



Lanjutan Tabel/*Continued Table* 4.1.4

Kecamatan Subdistrict	Murid/Students					
	Negeri/Public		Swasta/Private		Jumlah/Total	
	2020/2021	2021/2022	2020/2021	2021/2022	2020/2021	2021/2022
(1)	(14)	(15)	(16)	(17)	(18)	(19)
Cisewu	-	-	732	732	732	732
Caringin	-	-	733	700	733	700
Talegong	-	-	612	586	612	586
Bungbulang	-	-	869	841	869	841
Mekarmukti	-	-	35	43	35	43
Pamulihan	-	-	-	-	-	-
Pakenjeng	-	-	3 186	3 168	3 186	3 168
Cikelet	-	-	1 132	1 096	1 132	1 096
Pameungpeuk	-	-	773	705	773	705
Cibalong	-	-	320	312	320	312
Cisompet	-	-	541	528	541	528
Peundeuy	-	-	532	547	532	547
Singajaya	-	-	735	770	735	770
Cihurip	-	-	131	142	131	142
Cikajang	-	-	888	898	888	898
Banjarwangi	-	-	1 988	2 060	1 988	2 060
Cilawu	511	549	393	369	904	918
Bayongbong	447	458	2 148	2 128	2 595	2 586
Cigedug	-	-	783	813	783	813
Cisurupan	-	-	1 304	1 381	1 304	1 381
Sukaresmi	-	-	972	932	972	932

Lanjutan Tabel/Continued Table 4.1.4

Kecamatan Subdistrict	Murid/Students					
	Negeri/Public		Swasta/Private		Jumlah/Total	
	2020/2021	2021/2022	2020/2021	2021/2022	2020/2021	2021/2022
(1)	(14)	(15)	(16)	(17)	(18)	(19)
Samarang	-	-	732	710	732	710
Pasirwangi	-	-	1 598	1 777	1 598	1 777
Tarogong Kidul	-	-	1 563	1 668	1 563	1 668
Tarogong Kaler	-	-	513	600	513	600
Garut Kota	-	-	612	616	612	616
Karangpawitan	589	558	3 426	3 626	4 015	4 184
Wanaraja	-	-	75	82	75	82
Sucinaraja	-	-	303	291	303	291
Pangatikan	-	-	456	520	456	520
Sukawening	-	-	787	821	787	821
Karangtengah	-	-	-	-	-	-
Banyuresmi	-	-	2 058	2 142	2 058	2 142
Leles	-	-	1 426	1 520	1 426	1 520
Leuwigoong	-	-	368	367	368	367
Cibatu	274	274	611	645	885	919
Kersamanah	-	-	993	996	993	996
Cibiuk	-	-	829	848	829	848
Kadungora	-	-	1 036	1 042	1 036	1 042
Blubur Limbangan	-	-	1 968	1 857	1 968	1 857
Selaawi	-	-	241	228	241	228
Malangbong	-	-	2 952	2 947	2 952	2 947
<b>Kabupaten Garut</b>	<b>1 821</b>	<b>1 839</b>	<b>41 354</b>	<b>42 078</b>	<b>43 175</b>	<b>43 917</b>

Catatan/Note: -

Sumber/Source: Kementerian Agama, Data Semester Ganjil/Ministry of Religious Affairs, Odd Semester data

**Tabel**  
**Table** 4.1.5

**Jumlah Sekolah, Guru, dan Murid Sekolah Menengah Pertama (SMP) di Bawah Kementerian Pendidikan dan Kebudayaan Menurut Kecamatan di Kabupaten Garut, 2020/2021 dan 2021/2022**

***Number of Schools, Teachers, and Pupils in Junior High Schools Under The Ministry of Education and Culture by Subdistrict in Garut Regency, 2020/2021 dan 2021/2022***

Kecamatan Subdistrict	Sekolah/Schools					
	Negeri/Public		Swasta/Private		Jumlah/Total	
	2020/2021	2021/2022	2020/2021	2021/2022	2020/2021	2021/2022
(1)	(2)	(3)	(4)	(5)	(6)	(7)
Cisewu	7	7	3	3	10	10
Caringin	5	5	7	8	12	13
Talegong	2	2	6	7	8	9
Bungbulang	7	7	9	8	16	15
Mekarmukti	2	2	5	5	7	7
Pamulihan	4	4	1	1	5	5
Pakenjeng	9	9	9	9	18	18
Cikelet	7	7	3	4	10	11
Pameungpeuk	2	2	4	4	6	6
Cibalong	7	7	1	1	8	8
Cisompet	6	6	3	5	9	11
Peundeuy	2	2	3	3	5	5
Singajaya	2	2	2	2	4	4
Cihurip	2	2	1	1	3	3
Cikajang	3	3	9	9	12	12
Banjarwangi	6	6	5	5	11	11
Cilawu	5	5	9	9	14	14
Bayongbong	4	4	10	10	14	14
Cigedug	2	2	5	8	7	10
Cisurupan	3	3	10	10	13	13
Sukaesmi	1	1	4	4	5	5

Lanjutan Tabel/Continued Table 4.1.5

Kecamatan Subdistrict	Sekolah/Schools					
	Negeri/Public		Swasta/Private		Jumlah/Total	
	2020/2021	2021/2022	2020/2021	2021/2022	2020/2021	2021/2022
(1)	(2)	(3)	(4)	(5)	(6)	(7)
Samarang	2	2	8	9	10	11
Pasirwangi	2	2	9	9	11	11
Tarogong Kidul	5	5	12	12	17	17
Tarogong Kaler	2	2	13	13	15	15
Garut Kota	8	8	9	9	17	17
Karangpawitan	4	4	10	10	14	14
Wanaraja	1	1	4	4	5	5
Sucinaraja	1	1	2	2	3	3
Pangatikan	2	2	1	1	3	3
Sukawening	1	1	6	6	7	7
Karangtengah	1	1	5	5	6	6
Banyuresmi	3	3	11	11	14	14
Leles	3	3	8	8	11	11
Leuwigoong	2	2	1	2	3	4
Cibatu	1	1	10	10	11	11
Kersamanah	2	2	3	4	5	6
Cibiuk	2	2	5	5	7	7
Kadungora	3	3	6	6	9	9
Blubur Limbangan	4	4	10	11	14	15
Selaawi	3	3	5	5	8	8
Malangbong	5	5	10	10	15	15
<b>Kabupaten Garut</b>	<b>145</b>	<b>145</b>	<b>257</b>	<b>268</b>	<b>402</b>	<b>413</b>

Lanjutan Tabel/*Continued Table* 4.1.5

Kecamatan Subdistrict	Guru <sup>1</sup> /Teachers <sup>1</sup>					
	Negeri/Public		Swasta/Private		Jumlah/Total	
	2020/2021	2021/2022	2020/2021	2021/2022	2020/2021	2021/2022
(1)	(8)	(9)	(10)	(11)	(12)	(13)
Cisewu	80	87	18	19	98	106
Caringin	61	57	54	47	115	104
Talegong	48	52	39	38	87	90
Bungbulang	119	131	72	62	191	193
Mekarmukti	29	34	29	27	58	61
Pamulihan	39	43	11	11	50	54
Pakenjeng	129	137	70	71	199	208
Cikelet	62	65	17	17	79	82
Pameungpeuk	57	56	32	29	89	85
Cibalong	78	89	3	4	81	93
Cisompet	95	97	17	32	112	129
Peundeuy	24	25	23	22	47	47
Singajaya	54	47	10	9	64	56
Cihurip	32	35	2	2	34	37
Cikajang	110	110	54	56	164	166
Banjarwangi	91	113	27	18	118	131
Cilawu	155	160	90	88	245	248
Bayongbong	124	132	82	81	206	213
Cigedug	42	44	42	48	84	92
Cisurupan	89	81	84	87	173	168
Sukaresmi	12	11	48	46	60	57

Lanjutan Tabel/Continued Table 4.1.5

Kecamatan Subdistrict	Guru <sup>1</sup> /Teachers <sup>1</sup>					
	Negeri/Public		Swasta/Private		Jumlah/Total	
	2020/2021	2021/2022	2020/2021	2021/2022	2020/2021	2021/2022
(1)	(8)	(9)	(10)	(11)	(12)	(13)
Samarang	96	93	109	118	205	211
Pasirwangi	53	53	84	73	137	126
Tarogong Kidul	219	221	116	112	335	333
Tarogong Kaler	72	74	145	140	217	214
Garut Kota	350	338	76	72	426	410
Karangpawitan	127	127	133	118	260	245
Wanaraja	54	54	41	39	95	93
Sucinaraja	28	26	15	20	43	46
Pangatikan	55	51	9	9	64	60
Sukawening	43	40	42	44	85	84
Karangtengah	23	22	61	57	84	79
Banyuresmi	89	91	128	124	217	215
Leles	89	85	82	72	171	157
Leuwigoong	66	67	8	13	74	80
Cibatu	50	52	83	85	133	137
Kersamanah	82	91	25	32	107	123
Cibiuk	49	50	53	48	102	98
Kadungora	104	101	95	90	199	191
Blubur Limbangan	130	129	87	83	217	212
Selaawi	63	58	46	45	109	103
Malangbong	108	112	96	90	204	202
<b>Kabupaten Garut</b>	<b>3 480</b>	<b>3 541</b>	<b>2 358</b>	<b>2 298</b>	<b>5 838</b>	<b>5 839</b>

Lanjutan Tabel/Continued Table 4.1.5

Kecamatan Subdistrict	Murid/Students					
	Negeri/Public		Swasta/Private		Jumlah/Total	
	2020/2021	2021/2022	2020/2021	2021/2022	2020/2021	2021/2022
(1)	(14)	(15)	(16)	(17)	(18)	(19)
Cisewu	811	729	181	178	992	907
Caringin	609	531	880	832	1 489	1 363
Talegong	736	653	559	483	1 295	1 136
Bungbulang	1 829	1 764	873	878	2 702	2 642
Mekarmukti	491	448	357	373	848	821
Pamulihan	537	543	76	68	613	611
Pakenjeng	2 502	2 410	867	801	3 369	3 211
Cikelet	921	909	387	501	1 308	1 410
Pameungpeuk	1 125	1 144	439	460	1 564	1 604
Cibalong	1 597	1 727	50	40	1 647	1 767
Cisompet	1 874	1 800	362	494	2 236	2 294
Peundeuy	259	274	613	427	872	701
Singajaya	831	703	239	250	1 070	953
Cihurip	632	572	43	64	675	636
Cikajang	2 336	2 589	1 022	1 007	3 358	3 596
Banjarwangi	1 657	1 510	412	453	2 069	1 963
Cilawu	3 126	3 094	1 197	1 150	4 323	4 244
Bayongbong	2 987	2 983	1 143	1 191	4 130	4 174
Cigedug	920	924	841	925	1 761	1 849
Cisurupan	1 795	1 712	1 338	1 348	3 133	3 060
Sukaresmi	87	81	1 411	1 462	1 498	1 543

Lanjutan Tabel/Continued Table 4.1.5

Kecamatan Subdistrict	Murid/Students					
	Negeri/Public		Swasta/Private		Jumlah/Total	
	2020/2021	2021/2022	2020/2021	2021/2022	2020/2021	2021/2022
(1)	(14)	(15)	(16)	(17)	(18)	(19)
Samarang	2 008	2 053	2 273	2 426	4 281	4 479
Pasirwangi	1 177	1 176	1 469	1 408	2 646	2 584
Tarogong Kidul	4 645	4 693	1 571	1 695	6 216	6 388
Tarogong Kaler	1 452	1 483	2 234	2 338	3 686	3 821
Garut Kota	7 039	7 044	1 042	912	8 081	7 956
Karangpawitan	2 449	2 554	1 751	1 719	4 200	4 273
Wanaraja	1 003	999	609	556	1 612	1 555
Sucinaraja	480	430	212	285	692	715
Pangatikan	800	882	104	122	904	1 004
Sukawening	1 067	1 098	802	815	1 869	1 913
Karangtengah	329	400	1 164	1 359	1 493	1 759
Banyuresmi	1 621	1 645	1 977	1 921	3 598	3 566
Leles	1 885	1 858	1 074	1 166	2 959	3 024
Leuwigoong	1 328	1 311	96	126	1 424	1 437
Cibatu	1 053	1 166	1 338	1 228	2 391	2 394
Kersamanah	1 791	1 736	314	505	2 105	2 241
Cibiuk	692	737	867	886	1 559	1 623
Kadungora	2 038	2 133	2 056	2 008	4 094	4 141
Blubur Limbangan	2 769	2 691	1 342	1 332	4 111	4 023
Selaawi	1 431	1 379	718	760	2 149	2 139
Malangbong	2 564	2 637	1 723	1 674	4 287	4 311
<b>Kabupaten Garut</b>	<b>67 283</b>	<b>67 205</b>	<b>38 026</b>	<b>38 626</b>	<b>105 309</b>	<b>105 831</b>

Catatan/Note: <sup>1</sup> Jumlah guru termasuk kepala sekolah dan guru/The total of teachers including headmaster and teacher

Sumber/Source: Kementerian Pendidikan dan Kebudayaan, Data Semester Ganjil/Ministry of Educations and Culture, Odd Semester Data



**Tabel**  
**Table** 4.1.6

**Jumlah Sekolah, Guru, dan Murid Madrasah Tsanawiyah (MTs) di Bawah Kementerian Agama Menurut Kecamatan di Kabupaten Garut, 2020/2021 dan 2021/2022**  
**Number of Schools, Teachers, and Pupils in Madrasah Tsanawiyah (MTs) Under The Ministry of Religious Affairs by Subdistrict in Garut Regency, 2020/2021 dan 2021/2022**

Kecamatan Subdistrict	Sekolah/Schools					
	Negeri/Public		Swasta/Private		Jumlah/Total	
	2020/2021	2021/2022	2020/2021	2021/2022	2020/2021	2021/2022
(1)	(2)	(3)	(4)	(5)	(6)	(7)
Cisewu	1	1	4	4	5	5
Caringin	-	-	5	6	5	6
Talegong	-	-	3	3	3	3
Bungbulang	-	-	11	10	11	10
Mekarmukti	-	-	2	2	2	2
Pamulihan	-	-	-	-	-	-
Pakenjeng	-	-	14	14	14	14
Cikelet	-	-	12	12	12	12
Pameungpeuk	1	1	7	7	8	8
Cibalong	-	-	3	3	3	3
Cisompet	-	-	6	5	6	5
Peundeuy	-	-	8	8	8	8
Singajaya	-	-	14	12	14	12
Cihurip	-	-	1	1	1	1
Cikajang	-	-	9	9	9	9
Banjarwangi	-	-	17	15	17	15
Cilawu	-	-	12	12	12	12
Bayongbong	-	-	11	10	11	10
Gidedug	-	-	6	6	6	6
Cisurupan	-	-	11	12	11	12
Sukaesmi	-	-	8	8	8	8

Lanjutan Tabel/Continued Table 4.1.6

Kecamatan Subdistrict	Sekolah/Schools					
	Negeri/Public		Swasta/Private		Jumlah/Total	
	2020/2021	2021/2022	2020/2021	2021/2022	2020/2021	2021/2022
(1)	(2)	(3)	(4)	(5)	(6)	(7)
Samarang	-	-	5	4	5	4
Pasirwangi	-	-	7	7	7	7
Tarogong Kidul	1	1	6	6	7	7
Tarogong Kaler	-	-	5	5	5	5
Garut Kota	-	-	4	4	4	4
Karangpawitan	-	-	10	10	10	10
Wanaraja	-	-	6	5	6	5
Sucinaraja	-	-	4	4	4	4
Pangatikan	-	-	5	5	5	5
Sukawening	-	-	9	9	9	9
Karagtengah	-	-	1	1	1	1
Banyuresmi	-	-	9	9	9	9
Leles	-	-	10	10	10	10
Leuwigoong	-	-	4	4	4	4
Cibatu	2	2	5	5	7	7
Kersamanah	1	1	5	5	6	6
Cibiuk	-	-	4	4	4	4
Kadungora	-	-	6	6	6	6
Blubur Limbangan	-	-	14	13	14	13
Selaawi	-	-	7	7	7	7
Malangbong	-	-	18	18	18	18
<b>Kabupaten Garut</b>	<b>6</b>	<b>6</b>	<b>308</b>	<b>310</b>	<b>314</b>	<b>316</b>

Lanjutan Tabel/Continued Table 4.1.6

Kecamatan Subdistrict	Guru <sup>1</sup> /Teachers <sup>1</sup>					
	Negeri/Public		Swasta/Private		Jumlah/Total	
	2020/2021	2021/2022	2020/2021	2021/2022	2020/2021	2021/2022
(1)	(8)	(9)	(10)	(11)	(12)	(13)
Cisewu	29	40	35	40	64	80
Caringin	-	-	64	75	64	75
Talegong	-	-	38	45	38	45
Bungbulang	-	-	167	148	167	148
Mekarmukti	-	-	23	24	23	24
Pamulihan	-	-	-	-	-	-
Pakenjeng	-	-	190	223	190	223
Cikelet	-	-	112	126	112	126
Pameungpeuk	20	29	108	111	128	140
Cibalong	-	-	29	31	29	31
Cisompet	-	-	65	53	65	53
Peundeuy	-	-	84	104	84	104
Singajaya	-	-	163	167	163	167
Cihurip	-	-	21	23	21	23
Cikajang	-	-	148	158	148	158
Banjarwangi	-	-	192	202	192	202
Cilawu	-	-	189	218	189	218
Bayongbong	-	-	180	190	180	190
Cigedug	-	-	78	80	78	80
Cisurupan	-	-	181	207	181	207
Sukaesmi	-	-	114	135	114	135

Lanjutan Tabel/Continued Table 4.1.6

Kecamatan Subdistrict	Guru <sup>1</sup> /Teachers <sup>1</sup>					
	Negeri/Public		Swasta/Private		Jumlah/Total	
	2020/2021	2021/2022	2020/2021	2021/2022	2020/2021	2021/2022
(1)	(8)	(9)	(10)	(11)	(12)	(13)
Samarang	-	-	33	43	33	43
Pasirwangi	-	-	99	118	99	118
Tarogong Kidul	94	104	145	158	239	262
Tarogong Kaler	-	-	70	89	70	89
Garut Kota	-	-	38	43	38	43
Karangpawitan	-	-	136	160	136	160
Wanaraja	-	-	95	102	95	102
Sucinaraja	-	-	47	46	47	46
Pangatikan	-	-	66	70	66	70
Sukawening	-	-	119	127	119	127
Karangtengah	-	-	20	23	20	23
Banyuresmi	-	-	101	125	101	125
Leles	-	-	142	167	142	167
Leuwigoong	-	-	55	58	55	58
Cibatu	82	99	59	70	141	169
Kersamanah	27	40	72	69	99	109
Cibiuk	-	-	86	46	86	46
Kadungora	-	-	99	104	99	104
Blubur Limbangan	-	-	185	223	185	223
Selaawi	-	-	106	106	106	106
Malangbong	-	-	260	292	260	292
<b>Kabupaten Garut</b>	<b>252</b>	<b>312</b>	<b>4 214</b>	<b>4 646</b>	<b>4 466</b>	<b>4 958</b>

Lanjutan Tabel/Continued Table 4.1.6

Kecamatan Subdistrict	Murid/Students					
	Negeri/Public		Swasta/Private		Jumlah/Total	
	2020/2021	2021/2022	2020/2021	2021/2022	2020/2021	2021/2022
(1)	(14)	(15)	(16)	(17)	(18)	(19)
Cisewu	414	417	316	308	730	725
Caringin	-	-	539	614	539	614
Talegong	-	-	367	379	367	379
Bungbulang	-	-	887	1 139	887	1 139
Mekarmukti	-	-	102	89	102	89
Pamulihan	-	-	-	-	-	-
Pakenjeng	-	-	1 916	1 773	1 916	1 773
Cikelet	-	-	987	931	987	931
Pameungpeuk	235	222	1 145	1 141	1 380	1 363
Cibalong	-	-	246	224	246	224
Cisompet	-	-	488	437	488	437
Peundeuy	-	-	850	755	850	755
Singajaya	-	-	1 591	1 557	1 591	1 557
Cihurip	-	-	166	155	166	155
Cikajang	-	-	2 194	2 170	2 194	2 170
Banjarwangi	-	-	1 644	1 543	1 644	1 543
Cilawu	-	-	2 165	2 098	2 165	2 098
Bayongbong	-	-	2 386	2 422	2 386	2 422
Cigedug	-	-	813	934	813	934
Cisurupan	-	-	2 383	2 369	2 383	2 369
Sukaesmi	-	-	1 410	1 277	1 410	1 277

Lanjutan Tabel/Continued Table 4.1.6

Kecamatan Subdistrict	Murid/Students					
	Negeri/Public		Swasta/Private		Jumlah/Total	
	2020/2021	2021/2022	2020/2021	2021/2022	2020/2021	2021/2022
(1)	(14)	(15)	(16)	(17)	(18)	(19)
Samarang	-	-	428	412	428	412
Pasirwangi	-	-	1 426	1 324	1 426	1 324
Tarogong Kidul	1 229	1 268	2 229	2 233	3 458	3 501
Tarogong Kaler	-	-	1 059	948	1 059	948
Garut Kota	-	-	715	717	715	717
Karangpawitan	-	-	1 658	1 781	1 658	1 781
Wanaraja	-	-	1 470	1 433	1 470	1 433
Sucinaraja	-	-	279	283	279	283
Pangatikan	-	-	791	744	791	744
Sukawening	-	-	1 214	1 187	1 214	1 187
Karangtengah	-	-	207	176	207	176
Banyuresmi	-	-	1 329	1 353	1 329	1 353
Leles	-	-	1 757	1 686	1 757	1 686
Luwigoong	-	-	772	751	772	751
Cibatu	1 256	1 239	670	642	1 926	1 881
Kersamanah	392	390	584	544	976	934
Cibiuk	-	-	402	408	402	408
Kadungora	-	-	1 164	1 107	1 164	1 107
Blubur Limbangan	-	-	2 428	2 487	2 428	2 487
Selaawi	-	-	802	741	802	741
Malangbong	-	-	3 620	3 905	3 620	3 905
<b>Kabupaten Garut</b>	<b>3 526</b>	<b>3 536</b>	<b>47 599</b>	<b>47 180</b>	<b>51 125</b>	<b>50 716</b>

Catatan/Note: -

Sumber/Source: Kementerian Agama, Data Semester Ganjil/Ministry of Religious Affairs, Odd Semester data

**Tabel**  
**Table** 4.1.7

**Jumlah Sekolah, Guru, dan Murid Sekolah Menengah Atas (SMA) di Bawah Kementerian Pendidikan dan Kebudayaan Menurut Kecamatan di Kabupaten Garut, 2020/2021 dan 2021/2022**  
***Number of Schools, Teachers, and Pupils in Senior High Schools Under The Ministry of Education and Culture by Subdistrict in Garut Regency, 2020/2021 dan 2021/2022***

Kecamatan Subdistrict	Sekolah/Schools					
	Negeri/Public		Swasta/Private		Jumlah/Total	
	2020/2021	2021/2022	2020/2021	2021/2022	2020/2021	2021/2022
(1)	(2)	(3)	(4)	(5)	(6)	(7)
Cisewu	1	1	2	2	3	3
Caringin	1	1	4	4	5	5
Talegong	1	1	2	2	3	3
Bungbulang	1	1	4	4	5	5
Mekarmukti	1	1	1	1	2	2
Pamulihan	-	-	-	-	-	-
Pakenjeng	1	1	6	7	7	8
Cikelet	-	-	2	2	2	2
Pameungpeuk	1	1	2	2	3	3
Cibalong	2	2	1	1	3	3
Cisompet	1	1	2	2	3	3
Peundeuy	-	-	2	2	2	2
Singajaya	1	1	2	2	3	3
Cihurip	1	1	-	-	1	1
Cikajang	1	1	4	4	5	5
Banjarwangi	1	1	3	3	4	4
Cilawu	1	1	2	2	3	3
Bayongbong	1	1	1	1	2	2
Cigedug	-	-	4	4	4	4
Cisurupan	2	2	1	1	3	3
Sukaesmi	-	-	4	4	4	4

Lanjutan Tabel/Continued Table 4.1.7

Kecamatan Subdistrict	Sekolah/Schools					
	Negeri/Public		Swasta/Private		Jumlah/Total	
	2020/2021	2021/2022	2020/2021	2021/2022	2020/2021	2021/2022
(1)	(2)	(3)	(4)	(5)	(6)	(7)
Samarang	1	1	1	1	2	2
Pasirwangi	-	-	4	4	4	4
Tarogong Kidul	3	3	3	3	6	6
Tarogong Kaler	-	-	2	2	2	2
Garut Kota	1	1	4	4	5	5
Karangpawitan	1	1	2	2	3	3
Wanaraja	-	-	2	2	2	2
Sucinaraja	1	1	-	-	1	1
Pangatian	-	-	-	-	-	-
Sukawening	1	1	3	3	4	4
Karangtengah	-	-	1	1	1	1
Banyuresmi	1	1	2	2	3	3
Leles	1	1	2	2	3	3
Leuwigoong	1	1	-	-	1	1
Cibatu	1	1	3	3	4	4
Kersamanah	-	-	2	2	2	2
Cibiuk	-	-	2	2	2	2
Kadungora	-	-	5	5	5	5
Blubur Limbangan	1	1	3	3	4	4
Selaawi	-	-	1	1	1	1
Malangbong	1	1	3	3	4	4
<b>Kabupaten Garut</b>	<b>32</b>	<b>32</b>	<b>94</b>	<b>95</b>	<b>126</b>	<b>127</b>



Lanjutan Tabel/Continued Table 4.1.7

Kecamatan Subdistrict	Guru <sup>1</sup> /Teachers <sup>1</sup>					
	Negeri/Public		Swasta/Private		Jumlah/Total	
	2020/2021	2021/2022	2020/2021	2021/2022	2020/2021	2021/2022
(1)	(8)	(9)	(10)	(11)	(12)	(13)
Cisewu	27	27	12	10	39	37
Caringin	20	19	33	30	53	49
Talegong	20	20	10	11	30	31
Bungbulang	48	49	37	37	85	86
Mekarmukti	19	22	8	5	27	27
Pamulihan	-	-	-	-	-	-
Pakenjeng	21	20	58	57	79	77
Cikelet	-	-	23	20	23	20
Pameungpeuk	65	59	12	12	77	71
Cibalong	34	29	11	4	45	33
Cisompet	34	38	13	12	47	50
Peundeuy	-	-	22	22	22	22
Singajaya	24	35	26	25	50	60
Cihurip	17	18	-	-	17	18
Cikajang	50	53	27	27	77	80
Banjarwangi	9	13	26	21	35	34
Cilawu	51	51	17	17	68	68
Bayongbong	60	52	8	8	68	60
Cigedug	-	-	37	32	37	32
Cisurupan	79	93	8	6	87	99
Sukaesmi	-	-	50	55	50	55

Lanjutan Tabel/Continued Table 4.1.7

Kecamatan Subdistrict	Guru <sup>1</sup> /Teachers <sup>1</sup>					
	Negeri/Public		Swasta/Private		Jumlah/Total	
	2020/2021	2021/2022	2020/2021	2021/2022	2020/2021	2021/2022
(1)	(8)	(9)	(10)	(11)	(12)	(13)
Samarang	50	58	9	10	59	68
Pasirwangi	-	-	40	44	40	44
Tarogong Kidul	208	207	50	49	258	256
Tarogong Kaler	-	-	19	16	19	16
Garut Kota	83	79	35	29	118	108
Karangpawitan	56	68	26	29	82	97
Wanaraja	-	-	30	29	30	29
Sucinaraja	31	29	-	-	31	29
Pangatian	-	-	-	-	-	-
Sukawening	49	55	29	25	78	80
Karantengah	-	-	15	13	15	13
Banyuresmi	32	30	35	35	67	65
Leles	56	55	36	33	92	88
Leuwigoong	62	66	-	-	62	66
Cibatu	54	60	37	30	91	90
Kersamanah	-	-	35	37	35	37
Cibiuk	-	-	19	23	19	23
Kadungora	-	-	57	55	57	55
Blubur Limbangan	56	61	26	30	82	91
Selaawi	-	-	2	3	2	3
Malangbong	48	56	21	22	69	78
<b>Kabupaten Garut</b>	<b>1 363</b>	<b>1 422</b>	<b>959</b>	<b>923</b>	<b>2 322</b>	<b>2 345</b>

Lanjutan Tabel/Continued Table 4.1.7

Kecamatan Subdistrict	Murid/Students					
	Negeri/Public		Swasta/Private		Jumlah/Total	
	2020/2021	2021/2022	2020/2021	2021/2022	2020/2021	2021/2022
(1)	(14)	(15)	(16)	(17)	(18)	(19)
Cisewu	443	473	141	167	584	640
Caringin	353	384	797	870	1 150	1 254
Talegong	475	505	92	94	567	599
Bungbulang	907	1 025	837	1 058	1 744	2 083
Mekarmukti	300	386	224	240	524	626
Pamulihan	-	-	-	-	-	-
Pakenjeng	290	627	1 176	1 196	1 466	1 823
Cikelet	-	-	182	265	182	265
Pameungpeuk	1 128	1 172	203	190	1 331	1 362
Cibalong	496	611	97	96	593	707
Cisompet	735	668	236	218	971	886
Peundeuy	-	-	587	558	587	558
Singajaya	551	657	298	294	849	951
Cihurip	246	450	-	-	246	450
Cikajang	1 193	1 224	610	669	1 803	1 893
Banjarwangi	194	233	517	527	711	760
Cilawu	850	885	187	248	1 037	1 133
Bayongbong	1 246	1 201	123	377	1 369	1 578
Cigedug	-	-	702	634	702	634
Cisurupan	1 511	1 944	65	61	1 576	2 005
Sukaesmi	-	-	623	735	623	735

Lanjutan Tabel/Continued Table 4.1.7

Kecamatan Subdistrict	Murid/Students					
	Negeri/Public		Swasta/Private		Jumlah/Total	
	2020/2021	2021/2022	2020/2021	2021/2022	2020/2021	2021/2022
(1)	(14)	(15)	(16)	(17)	(18)	(19)
Samarang	999	1 035	198	197	1 197	1 232
Pasirwangi	-	-	435	539	435	539
Tarogong Kidul	3 863	3 830	897	1 622	4 760	5 452
Tarogong Kaler	-	-	254	238	254	238
Garut Kota	1 303	1 318	342	1 069	1 645	2 387
Karangpawitan	1 209	1 222	409	400	1 618	1 622
Wanaraja	-	-	810	1 168	810	1 168
Sucinaraja	380	613	-	-	380	613
Pangatikan	-	-	-	-	-	-
Sukawening	977	1 044	420	430	1 397	1 474
Karantengah	-	-	349	340	349	340
Banyuresmi	637	705	512	559	1 149	1 264
Leles	1 289	1 288	563	571	1 852	1 859
Leuwigoong	1 153	1 196	-	-	1 153	1 196
Cibatu	1 275	1 284	558	530	1 833	1 814
Kersamanah	-	-	607	1 105	607	1 105
Cibiuk	-	-	355	351	355	351
Kadungora	-	-	985	1 116	985	1 116
Blubur Limbangan	1 266	1 267	565	624	1 831	1 891
Selaawi	-	-	92	117	92	117
Malangbong	1 075	1 305	590	1 227	1 665	2 532
<b>Kabupaten Garut</b>	<b>26 344</b>	<b>28 552</b>	<b>16 638</b>	<b>20 700</b>	<b>42 982</b>	<b>49 252</b>

Catatan/Note: <sup>1</sup> Jumlah guru termasuk kepala sekolah dan guru/The total of teachers including headmaster and teacher

Sumber/Source: Kementerian Pendidikan dan Kebudayaan, Data Semester Ganjil/Ministry of Educations and Culture, Odd Semester Data

**Tabel**  
**Table 4.1.8****Jumlah Sekolah, Guru, dan Murid Sekolah Menengah Kejuruan (SMK) di Bawah Kementerian Pendidikan dan Kebudayaan Menurut Kecamatan di Kabupaten Garut, 2020/2021 dan 2021/2022****Number of Schools, Teachers, and Pupils in Vocational High Schools Under The Ministry of Education and Culture by Subdistrict in Garut Regency, 2020/2021 dan 2021/2022**

Kecamatan Subdistrict	Sekolah/Schools					
	Negeri/Public		Swasta/Private		Jumlah/Total	
	2020/2021	2021/2022	2020/2021	2021/2022	2020/2021	2021/2022
(1)	(2)	(3)	(4)	(5)	(6)	(7)
Cisewu	1	1	3	3	4	4
Caringin	-	-	1	1	1	1
Talegong	-	-	2	2	2	2
Bungbulang	-	-	5	5	5	5
Mekarmukti	-	-	3	3	3	3
Pamulihan	1	1	-	-	1	1
Pakenjeng	-	-	5	5	5	5
Cikelet	1	1	4	4	5	5
Pameungpeuk	-	-	4	4	4	4
Cibalong	1	1	2	2	3	3
Cisompet	-	-	2	2	2	2
Peundeuy	-	-	2	2	2	2
Singajaya	-	-	2	2	2	2
Cihurip	-	-	1	1	1	1
Cikajang	-	-	4	4	4	4
Banjarwangi	-	-	2	2	2	2
Cilawu	1	1	7	7	8	8
Bayongbong	1	1	6	6	7	7
Cigedug	-	-	1	1	1	1
Cisurupan	-	-	4	4	4	4
Sukaresmi	-	-	3	3	3	3

Lanjutan Tabel/Continued Table 4.1.8

Kecamatan Subdistrict	Sekolah/Schools					
	Negeri/Public		Swasta/Private		Jumlah/Total	
	2020/2021	2021/2022	2020/2021	2021/2022	2020/2021	2021/2022
(1)	(2)	(3)	(4)	(5)	(6)	(7)
Samarang	-	-	7	7	7	7
Pasirwangi	1	1	5	5	6	6
Tarogong Kidul	3	3	13	13	16	16
Tarogong Kaler	1	1	7	7	8	8
Garut Kota	-	-	6	6	6	6
Karangpawitan	1	1	6	6	7	7
Wanaraja	-	-	-	-	-	-
Sucinaraja	-	-	2	2	2	2
Pangatikan	-	-	-	-	-	-
Sukawening	-	-	3	3	3	3
Karangtengah	-	-	2	2	2	2
Banyuresmi	-	-	5	5	5	5
Leles	-	-	3	3	3	3
Luwigoong	-	-	1	1	1	1
Cibatu	-	-	3	3	3	3
Kersamanah	-	-	3	3	3	3
Cibiuk	-	-	4	4	4	4
Kadungora	-	-	7	7	7	7
Blubur Limbangan	1	1	11	11	12	12
Selaawi	1	1	5	5	6	6
Malangbong	1	1	6	6	7	7
<b>Kabupaten Garut</b>	<b>15</b>	<b>15</b>	<b>162</b>	<b>162</b>	<b>177</b>	<b>177</b>

Lanjutan Tabel/Continued Table 4.1.8

Kecamatan Subdistrict	Guru <sup>1</sup> /Teachers <sup>1</sup>					
	Negeri/Public		Swasta/Private		Jumlah/Total	
	2020/2021	2021/2022	2020/2021	2021/2022	2020/2021	2021/2022
(1)	(8)	(9)	(10)	(11)	(12)	(13)
Cisewu	27	27	13	12	40	39
Caringin	-	-	7	9	7	9
Talegong	-	-	23	15	23	15
Bungbulang	-	-	55	63	55	63
Mekarmukti	-	-	35	39	35	39
Pamulihan	20	20	-	-	20	20
Pakenjeng	-	-	63	58	63	58
Cikelet	26	38	37	49	63	87
Pameungpeuk	-	-	33	29	33	29
Cibalong	24	22	12	13	36	35
Cisompet	-	-	26	21	26	21
Peundeuy	-	-	38	25	38	25
Singajaya	-	-	21	20	21	20
Cihurip	-	-	4	3	4	3
Cikajang	-	-	84	80	84	80
Banjarwangi	-	-	37	32	37	32
Cilawu	69	83	88	89	157	172
Bayongbong	74	91	105	92	179	183
Cigedug	-	-	17	16	17	16
Cisurupan	-	-	90	83	90	83
Sukaresmi	-	-	49	44	49	44

Lanjutan Tabel/Continued Table 4.1.8

Kecamatan Subdistrict	Guru <sup>1</sup> /Teachers <sup>1</sup>					
	Negeri/Public		Swasta/Private		Jumlah/Total	
	2020/2021	2021/2022	2020/2021	2021/2022	2020/2021	2021/2022
(1)	(8)	(9)	(10)	(11)	(12)	(13)
Samarang	-	-	140	146	140	146
Pasirwangi	41	36	48	47	89	83
Tarogong Kidul	254	255	286	248	540	503
Tarogong Kaler	122	122	112	115	234	237
Garut Kota	-	-	111	101	111	101
Karangpawitan	131	128	93	83	224	211
Wanaraja	-	-	-	-	-	-
Sucinaraja	-	-	31	30	31	30
Pangatian	-	-	-	-	-	-
Sukawening	-	-	62	68	62	68
Karagtengah	-	-	15	15	15	15
Banyuresmi	-	-	81	81	81	81
Leles	-	-	78	75	78	75
Luwigoong	-	-	9	9	9	9
Cibatu	-	-	52	46	52	46
Kersamanah	-	-	35	30	35	30
Cibiuk	-	-	51	44	51	44
Kadungora	-	-	127	119	127	119
Blubur Limbangan	54	54	182	169	236	223
Selaawi	41	40	68	58	109	98
Malangbong	58	63	54	48	112	111
<b>Kabupaten Garut</b>	<b>941</b>	<b>979</b>	<b>2 472</b>	<b>2 324</b>	<b>3 413</b>	<b>3 303</b>



Lanjutan Tabel/Continued Table 4.1.8

Kecamatan Subdistrict	Murid/Students					
	Negeri/Public		Swasta/Private		Jumlah/Total	
	2020/2021	2021/2022	2020/2021	2021/2022	2020/2021	2021/2022
(1)	(14)	(15)	(16)	(17)	(18)	(19)
Cisewu	360	335	109	86	469	421
Caringin	-	-	67	97	67	97
Talegong	-	-	236	212	236	212
Bungbulang	-	-	1 266	1 258	1 266	1 258
Mekarmukti	-	-	902	993	902	993
Pamulihan	180	212	-	-	180	212
Pakenjeng	-	-	867	833	867	833
Cikelet	407	423	563	603	970	1 026
Pameungpeuk	-	-	318	309	318	309
Cibalong	322	388	186	177	508	565
Cisompet	-	-	487	467	487	467
Peundeuy	-	-	313	276	313	276
Singajaya	-	-	513	427	513	427
Cihurip	-	-	119	105	119	105
Cikajang	-	-	984	1 016	984	1 016
Banjarwangi	-	-	577	578	577	578
Cilawu	1 968	3 094	1 280	1 315	3 248	4 409
Bayongbong	1 940	1 943	1 950	1 752	3 890	3 695
Cigedug	-	-	227	191	227	191
Cisurupan	-	-	1 787	1 593	1 787	1 593
Sukaresmi	-	-	574	626	574	626

Lanjutan Tabel/Continued Table 4.1.8

Kecamatan Subdistrict	Murid/Students					
	Negeri/Public		Swasta/Private		Jumlah/Total	
	2020/2021	2021/2022	2020/2021	2021/2022	2020/2021	2021/2022
(1)	(14)	(15)	(16)	(17)	(18)	(19)
Samarang	-	-	3 051	2 999	3 051	2 999
Pasirwangi	708	775	653	602	1 361	1 377
Tarogong Kidul	4 816	6 019	4 124	3 533	8 940	9 552
Tarogong Kaler	2 422	3 425	1 725	1 541	4 147	4 966
Garut Kota	-	-	2 272	2 035	2 272	2 035
Karangpawitan	2 098	2 842	1 496	1 514	3 594	4 356
Wanaraja	-	-	-	-	-	-
Sucinaraja	-	-	900	819	900	819
Pangatikan	-	-	-	-	-	-
Sukawening	-	-	1 397	1 548	1 397	1 548
Karangtengah	-	-	220	226	220	226
Banyuresmi	-	-	1 455	1 403	1 455	1 403
Leles	-	-	1 650	1 639	1 650	1 639
Leuwigoong	-	-	77	83	77	83
Cibatu	-	-	971	849	971	849
Kersamanah	-	-	633	655	633	655
Cibiuk	-	-	674	694	674	694
Kadungora	-	-	2 365	2 207	2 365	2 207
Blubur Limbangan	1 544	1 537	2 864	2 836	4 408	4 373
Selaawi	783	763	1 122	1 080	1 905	1 843
Malangbong	1 219	1 143	875	910	2 094	2 053
<b>Kabupaten Garut</b>	<b>18 767</b>	<b>22 899</b>	<b>41 849</b>	<b>40 087</b>	<b>60 616</b>	<b>62 986</b>

Catatan/Note: <sup>1</sup> Jumlah guru termasuk kepala sekolah dan guru/The total of teachers including headmaster and teacher

Sumber/Source: Kementerian Pendidikan dan Kebudayaan, Data Semester Ganjil/Ministry of Educations and Culture, Odd Semester Data

**Tabel**  
**Table** 4.1.9

**Jumlah Sekolah, Guru, dan Murid Madrasah Aliyah (MA)  
di Bawah Kementerian Agama Menurut Kecamatan di  
Kabupaten Garut, 2020/2021 dan 2021/2022**  
*Number of Schools, Teachers, and Pupils in Madrasah Aliyah  
(MA) Under the Ministry of Religious Affairs by Subdistrict in  
Garut Regency, 2020/2021 dan 2021/2022*

Kecamatan Subdistrict	Sekolah/Schools					
	Negeri/Public		Swasta/Private		Jumlah/Total	
	2020/2021	2021/2022	2020/2021	2021/2022	2020/2021	2021/2022
(1)	(2)	(3)	(4)	(5)	(6)	(7)
Cisewu	1	1	3	3	3	3
Caringin	-	-	2	4	2	4
Talegong	-	-	2	2	2	2
Bungbulang	-	-	5	5	5	5
Mekarmukti	-	-	-	-	-	-
Pamulihan	-	-	-	-	-	-
Pakenjeng	-	-	8	7	8	7
Cikelet	-	-	5	5	5	5
Pameungpeuk	1	1	3	3	3	3
Cibalong	-	-	-	-	-	-
Cisompet	-	-	1	2	1	2
Peundeuy	-	-	5	5	5	5
Singajaya	-	-	3	3	3	3
Cihurip	-	-	1	1	1	1
Cikajang	-	-	4	4	4	4
Banjarwangi	-	-	6	6	6	6
Cilawu	-	-	6	6	6	6
Bayongbong	-	-	5	5	5	5
Cigedug	-	-	1	1	1	1
Cisurupan	-	-	5	5	5	5
Sukaresmi	-	-	2	2	2	2

Lanjutan Tabel/Continued Table 4.1.9

Kecamatan Subdistrict	Sekolah/Schools					
	Negeri/Public		Swasta/Private		Jumlah/Total	
	2020/2021	2021/2022	2020/2021	2021/2022	2020/2021	2021/2022
(1)	(2)	(3)	(4)	(5)	(6)	(7)
Samarang	-	-	3	2	3	2
Pasirwangi	-	-	5	4	5	4
Tarogong Kidul	1	1	3	4	4	5
Tarogong Kaler	-	-	4	4	4	4
Garut Kota	-	-	4	4	4	4
Karangpawitan	1	1	3	3	4	4
Wanaraja	-	-	1	1	1	1
Sucinaraja	-	-	1	1	1	1
Pangatikan	-	-	2	2	2	2
Sukawening	-	-	3	3	3	3
Karangtengah	-	-	1	1	1	1
Banyuresmi	-	-	5	5	5	5
Leles	-	-	5	5	5	5
Luwigoong	-	-	-	-	-	-
Cibatu	1	1	1	1	2	2
Kersamanah	-	-	2	2	2	2
Cibiuk	-	-	2	2	2	2
Kadungora	-	-	2	2	2	2
Blubur Limbangan	-	-	6	6	6	6
Selaawi	-	-	1	1	1	1
Malangbong	-	-	8	8	8	8
<b>Kabupaten Garut</b>	<b>5</b>	<b>5</b>	<b>127</b>	<b>131</b>	<b>132</b>	<b>136</b>

Lanjutan Tabel/*Continued Table* 4.1.9

Kecamatan Subdistrict	Guru <sup>1</sup> /Teachers <sup>1</sup>					
	Negeri/Public		Swasta/Private		Jumlah/Total	
	2020/2021	2021/2022	2020/2021	2021/2022	2020/2021	2021/2022
(1)	(8)	(9)	(10)	(11)	(12)	(13)
Cisewu	22	39	14	15	36	54
Caringin	-	-	17	42	17	42
Talegong	-	-	25	25	25	25
Bungbulang	-	-	42	55	42	55
Mekarmukti	-	-	-	-	-	-
Pamulihan	-	-	-	-	-	-
Pakenjeng	-	-	67	79	67	79
Cikelet	-	-	62	67	62	67
Pameungpeuk	32	47	29	36	61	83
Cibalong	-	-	-	-	-	-
Cisompet	-	-	11	31	11	31
Peundeuy	-	-	55	59	55	59
Singajaya	-	-	24	34	24	34
Cihurip	-	-	8	14	8	14
Cikajang	-	-	57	74	57	74
Banjarwangi	-	-	42	53	42	53
Cilawu	-	-	84	87	84	87
Bayongbong	-	-	57	75	57	75
Cigedug	-	-	9	13	9	13
Cisurupan	-	-	82	105	82	105
Sukaesmi	-	-	24	27	24	27

Lanjutan Tabel/Continued Table 4.1.9

Kecamatan Subdistrict	Guru <sup>1</sup> /Teachers <sup>1</sup>					
	Negeri/Public		Swasta/Private		Jumlah/Total	
	2020/2021	2021/2022	2020/2021	2021/2022	2020/2021	2021/2022
(1)	(8)	(9)	(10)	(11)	(12)	(13)
Samarang	-	-	14	17	14	17
Pasirwangi	-	-	53	63	53	63
Tarogong Kidul	59	83	81	107	140	190
Tarogong Kaler	-	-	51	67	51	67
Garut Kota	-	-	50	62	50	62
Karangpawitan	69	92	46	50	115	142
Wanaraja	-	-	10	12	10	12
Sucinaraja	-	-	9	10	9	10
Pangatikan	-	-	26	28	26	28
Sukawening	-	-	44	38	44	38
Karangtengah	-	-	17	28	17	28
Banyuresmi	-	-	57	56	57	56
Leles	-	-	89	108	89	108
Leuwigoong	-	-	-	-	-	-
Cibatu	50	64	11	11	61	75
Kersamanah	-	-	33	45	33	45
Cibiuk	-	-	25	26	25	26
Kadungora	-	-	36	51	36	51
Blubur Limbangan	-	-	95	106	95	106
Selaawi	-	-	8	11	8	11
Malangbong	-	-	137	155	137	155
<b>Kabupaten Garut</b>	<b>232</b>	<b>325</b>	<b>1 601</b>	<b>1 951</b>	<b>1 833</b>	<b>2 276</b>

Lanjutan Tabel/Continued Table 4.1.9

Kecamatan Subdistrict	Murid/Students					
	Negeri/Public		Swasta/Private		Jumlah/Total	
	2020/2021	2021/2022	2020/2021	2021/2022	2020/2021	2021/2022
(1)	(14)	(15)	(16)	(17)	(18)	(19)
Cisewu	169	159	148	147	317	306
Caringin	-	-	262	297	262	297
Talegong	-	-	181	187	181	187
Bungbulang	-	-	475	487	475	487
Mekarmukti	-	-	-	-	-	-
Pamulihan	-	-	-	-	-	-
Pakenjeng	-	-	928	935	928	935
Cikelet	-	-	599	594	599	594
Pameungpeuk	513	228	296	291	809	519
Cibalong	-	-	-	-	-	-
Cisompet	-	-	61	81	61	81
Peundeuy	-	-	515	512	515	512
Singajaya	-	-	345	348	345	348
Cihurip	-	-	92	87	92	87
Cikajang	-	-	589	653	589	653
Banjarwangi	-	-	460	478	460	478
Cilawu	-	-	917	998	917	998
Bayongbong	-	-	764	773	764	773
Cigedug	-	-	229	258	229	258
Cisurupan	-	-	1 274	1 207	1 274	1 207
Sukaesmi	-	-	752	688	752	688

Lanjutan Tabel/Continued Table 4.1.9

Kecamatan Subdistrict	Murid/Students					
	Negeri/Public		Swasta/Private		Jumlah/Total	
	2020/2021	2021/2022	2020/2021	2021/2022	2020/2021	2021/2022
(1)	(14)	(15)	(16)	(17)	(18)	(19)
Samarang	-	-	150	134	150	134
Pasirwangi	-	-	548	558	548	558
Tarogong Kidul	802	675	1 213	1 246	2 015	1 921
Tarogong Kaler	-	-	553	560	553	560
Garut Kota	-	-	586	587	586	587
Karangpawitan	1 049	1 045	357	357	1 406	1 402
Wanaraja	-	-	172	178	172	178
Sucinaraja	-	-	62	68	62	68
Pangatian	-	-	360	349	360	349
Sukawening	-	-	291	297	291	297
Karangtengah	-	-	410	488	410	488
Banyuresmi	-	-	639	639	639	639
Leles	-	-	1 532	1 520	1 532	1 520
Leuwigoong	-	-	-	-	-	-
Cibatu	905	905	126	130	1 031	1 035
Kersamanah	-	-	398	394	398	394
Cibiuk	-	-	182	171	182	171
Kadungora	-	-	540	574	540	574
Blubur Limbangan	-	-	1 421	1 364	1 421	1 364
Selaawi	-	-	148	130	148	130
Malangbong	-	-	2 228	2 337	2 228	2 337
<b>Kabupaten Garut</b>	<b>3 438</b>	<b>3 012</b>	<b>20 803</b>	<b>21 118</b>	<b>24 241</b>	<b>24 130</b>

Catatan/Note: -

Sumber/Source: Kementerian Agama, Data Semester Ganjil/Ministry of Religious Affairs, Odd Semester data



**Tabel**  
**Table** 4.1.10

**Jumlah Desa<sup>1</sup>/Kelurahan yang Memiliki Fasilitas Sekolah Menurut Kecamatan dan Tingkat Pendidikan di Kabupaten Garut, 2019– 2021**  
**Number of Villages<sup>1</sup>/Kelurahan Having Educational Facilities by Subdistrict and Educational Level in Garut Regency, 2019– 2021**

Kecamatan Subdistrict	SD Primary School		
	2019	2020	2021
(1)	(2)	(3)	(4)
Cisewu	9	9	9
Caringin	6	6	6
Talegong	7	7	7
Bungbulang	13	13	13
Mekarmukti	5	5	5
Pamulihan	5	5	5
Pakenjeng	13	13	13
Cikelet	11	11	11
Pameungpeuk	8	8	8
Cibalong	11	11	11
Cisompet	11	11	11
Peundeuy	6	6	6
Singajaya	9	9	9
Cihurip	4	4	4
Cikajang	12	12	12
Banjarwangi	11	11	11
Cilawu	18	18	18
Bayongbong	18	18	18
Cigedug	5	5	5
Cisurupan	17	17	16
Sukaresmi	7	7	7

Lanjutan Tabel/Continued Table 4.1.10

Kecamatan Subdistrict	SD Primary School		
	2019	2020	2021
(1)	(2)	(3)	(4)
Samarang	13	13	13
Pasirwangi	12	12	12
Tarogong Kidul	12	12	12
Tarogong Kaler	13	13	13
Garut Kota	11	11	11
Karangpawitan	20	20	16
Wanaraja	9	9	9
Sucinaraja	7	7	7
Pangatikan	8	8	8
Sukawening	11	11	11
Karangtengah	4	4	4
Banyuresmi	15	15	15
Leles	12	12	12
Leuwigoong	8	8	8
Cibatu	11	11	11
Kersamanah	6	6	6
Cibiuk	5	5	5
Kadungora	14	14	14
Blubur Limbangan	14	14	14
Selaawi	7	7	7
Malangbong	24	24	24
<b>Kabupaten Garut</b>	<b>442</b>	<b>442</b>	<b>437</b>

Lanjutan Tabel/*Continued Table* 4.1.10

Kecamatan <i>Subdistrict</i>	SMP <i>Junior High School</i>		
	2019	2020	2021
(1)	(5)	(6)	(7)
Cisewu	9	9	9
Caringin	6	6	6
Talegong	7	7	7
Bungbulang	12	12	12
Mekarmukti	5	5	5
Pamulihan	4	4	4
Pakenjeng	12	13	13
Cikelet	11	11	11
Pameungpeuk	7	7	7
Cibalong	6	7	7
Cisompet	8	9	10
Peundeuy	6	6	6
Singajaya	9	9	9
Cihurip	3	3	3
Cikajang	11	12	11
Banjarwangi	11	11	11
Cilawu	14	14	14
Bayongbong	14	15	14
Cigedug	5	5	5
Cisurupan	14	15	13
Sukaesmi	5	5	6

Lanjutan Tabel/*Continued Table 4.1.10*

Kecamatan <i>Subdistrict</i>	SMP <i>Junior High School</i>		
	2019	2020	2021
(1)	(5)	(6)	(7)
Samarang	7	10	11
Pasirwangi	11	11	11
Tarogong Kidul	12	12	12
Tarogong Kaler	11	11	11
Garut Kota	9	10	10
Karangpawitan	18	18	14
Wanaraja	7	7	7
Sucinaraja	5	5	5
Pangatikan	6	6	6
Sukawening	9	9	9
Karagtengah	4	4	4
Banyuresmi	12	12	11
Leles	9	10	11
Luwigoong	6	6	5
Cibatu	10	10	10
Kersamanah	6	6	6
Cibiuk	5	5	5
Kadungora	10	9	9
Blubur Limbangan	13	13	13
Selaawi	6	6	6
Malangbong	20	20	21
<b>Kabupaten Garut</b>	<b>375</b>	<b>385</b>	<b>380</b>

Lanjutan Tabel/*Continued Table* 4.1.10

Kecamatan Subdistrict	SMA Senior High School		
	2019	2020	2021
(1)	(8)	(9)	(10)
Cisewu	4	4	5
Caringin	4	4	4
Talegong	3	4	3
Bungbulang	9	9	8
Mekarmukti	2	2	2
Pamulihan	–	–	–
Pakenjeng	7	8	7
Cikelet	6	6	6
Pameungpeuk	3	3	3
Cibalong	2	3	3
Cisompet	4	4	4
Peundeuy	5	5	5
Singajaya	5	5	5
Cihurip	1	1	1
Cikajang	6	6	6
Banjarwangi	5	7	6
Cilawu	6	8	6
Bayongbong	6	9	9
Cigedug	3	4	4
Cisurupan	7	8	6
Sukaesmi	5	5	5

Lanjutan Tabel/Continued Table 4.1.10

Kecamatan Subdistrict	SMA Senior High School		
	2019	2020	2021
(1)	(8)	(9)	(10)
Samarang	2	4	5
Pasirwangi	4	6	4
Tarogong Kidul	6	6	7
Tarogong Kaler	6	7	8
Garut Kota	7	6	7
Karangpawitan	6	6	4
Wanaraja	3	3	3
Sucinaraja	2	2	2
Pangatikan	2	2	2
Sukawening	4	4	4
Karantengah	3	4	4
Banyuresmi	8	8	7
Leles	6	7	7
Luwigoong	1	1	1
Cibatu	4	4	5
Kersamanah	3	3	3
Cibiuk	2	2	3
Kadungora	6	6	6
Blubur Limbangan	7	7	7
Selaawi	1	1	1
Malangbong	9	12	13
<b>Kabupaten Garut</b>	<b>185</b>	<b>206</b>	<b>201</b>

Lanjutan Tabel/*Continued Table* 4.1.10

Kecamatan <i>Subdistrict</i>	SMK <i>Vocational School</i>		
	2019	2020	2021
(1)	(11)	(12)	(13)
Cisewu	4	4	4
Caringin	1	1	1
Talegong	2	2	2
Bungbulang	5	5	5
Mekarmukti	3	3	3
Pamulihan	1	1	1
Pakenjeng	4	4	6
Cikelet	5	5	5
Pameungpeuk	1	1	2
Cibalong	2	2	2
Cisompet	2	2	2
Peundeuy	2	2	2
Singajaya	3	3	3
Cihurip	1	1	1
Cikajang	2	3	3
Banjarwangi	2	2	2
Cilawu	9	9	9
Bayongbong	7	9	7
Cigedug	2	1	1
Cisurupan	4	6	4
Sukaresmi	3	3	3

Lanjutan Tabel/*Continued Table* 4.1.10

Kecamatan Subdistrict	SMK Vocational School		
	2019	2020	2021
(1)	(11)	(12)	(13)
Samarang	3	6	6
Pasirwangi	5	6	5
Tarogong Kidul	10	10	10
Tarogong Kaler	4	6	7
Garut Kota	3	3	3
Karangpawitan	5	5	3
Wanaraja	–	–	–
Sucinaraja	2	2	2
Pangatikan	–	–	–
Sukawening	3	3	3
Karantengah	2	2	2
Banyuresmi	2	4	5
Leles	3	3	4
Leuwigoong	1	1	1
Cibatu	2	2	2
Kersamanah	3	3	3
Cibiuk	2	2	2
Kadungora	6	6	6
Blubur Limbangan	6	7	9
Selaawi	4	4	4
Malangbong	7	7	7
<b>Kabupaten Garut</b>	<b>138</b>	<b>151</b>	<b>152</b>



Lanjutan Tabel/*Continued Table* 4.1.10

Kecamatan Subdistrict	Perguruan Tinggi University		
	2019	2020	2021
(1)	(14)	(15)	(16)
Cisewu	–	–	–
Caringin	–	–	–
Talegong	–	–	–
Bungbulang	–	1	–
Mekarmukti	1	1	1
Pamulihan	–	–	–
Pakenjeng	–	–	–
Cikelet	1	1	1
Pameungpeuk	–	–	–
Cibalong	–	–	–
Cisompet	–	–	–
Peundeuy	–	–	–
Singajaya	–	–	–
Cihurip	–	–	–
Cikajang	–	–	–
Banjarwangi	–	–	–
Cilawu	–	–	–
Bayongbong	–	–	–
Cigedug	–	–	–
Cisurupan	–	–	–
Sukaesmi	–	–	–

Lanjutan Tabel/Continued Table 4.1.10

Kecamatan Subdistrict	Perguruan Tinggi University		
	2019	2020	2021
(1)	(14)	(15)	(16)
Samarang	1	1	1
Pasirwangi	–	–	–
Tarogong Kidul	5	5	5
Tarogong Kaler	2	2	2
Garut Kota	1	1	1
Karangpawitan	–	–	–
Wanaraja	–	–	–
Sucinaraja	–	–	–
Pangatikan	–	–	–
Sukawening	–	–	–
Karagtengah	–	–	–
Banyuresmi	–	–	–
Leles	1	1	1
Leuwigoong	–	–	–
Cibatu	–	–	–
Kersamanah	–	–	–
Cibiuk	–	–	–
Kadungora	–	–	–
Blubur Limbangan	–	–	–
Selaawi	1	1	1
Malangbong	–	1	2
<b>Kabupaten Garut</b>	<b>13</b>	<b>15</b>	<b>15</b>

Catatan/Note: <sup>1</sup> Desa pada tabel ini termasuk Unit Permukiman Transmigrasi (UPT) yang masih dibina oleh kementerian terkait dan nagari di Provinsi Sumatera Barat/Villages in this table include Transmigration Settlement Unit which is still fostered by the relevant ministries and the nagari in the Province of Sumatera Barat

Sumber/Source: BPS, Pendataan Potensi Desa (Podes)/ BPS-Statistics Indonesia, Village Potential Data Collection

**Tabel**  
**Table** 4.1.11

**Angka Partisipasi Murni (APM) dan Angka Partisipasi Kasar (APK) Menurut Jenjang Pendidikan di Kabupaten Garut, 2020 dan 2021**  
**Net Participation Rates and Gross Participation Rates by Educational Level in Garut Regency, 2020 and 2021**

Jenjang Pendidikan Educational Level	Angka Partisipasi Murni (APM) Net Participation Rates		Angka Partisipasi Kasar (APK) Gross Participation Rates	
	2020	2021	2020	2021
(1)	(2)	(3)	(4)	(5)
SD/MI Elementary School	99,07	99,40	105,67	106,23
SMP/MTs Junior High School	83,09	83,17	91,06	89,99
SMA/SMK/MA Senior High School	51,91	51,95	69,60	69,51

Catatan/Note: ...

Sumber/Source: BPS, Survei Sosial Ekonomi Nasional (Susenas)/BPS-Statistics Indonesia, National Socioeconomic Survey

**Tabel**  
**Table** 4.1.12

**Persentase Penduduk Berumur 15 Tahun ke Atas yang Melek Huruf Menurut Kelompok Umur di Kabupaten Garut, 2020 dan 2021**  
**Percentage of Literate People Aged 15 Years and Over by Age Group in Garut Regency, 2020 and 2021**

<b>Kelompok Umur</b> <b>Age Group</b>	<b>2020</b>	<b>2021</b>
(1)	(2)	(3)
15–19	100,00	100,00
20–24	100,00	100,00
25–29	100,00	99,89
30–34	100,00	100,00
35–39	99,44	99,55
40–44	99,54	99,51
45–49	100,00	100,00
50+	96,04	97,46
<b>Jumlah/Total</b>	<b>98,74</b>	<b>99,14</b>
<b>15–24</b>	<b>100,00</b>	<b>100,00</b>
<b>15–44</b>	<b>99,84</b>	<b>99,84</b>
<b>15+</b>	<b>98,74</b>	<b>99,14</b>
<b>45+</b>	<b>96,97</b>	<b>98,03</b>

Catatan/Note: ...

Sumber/Source: BPS, Survei Sosial Ekonomi Nasional (Susenas)/BPS-Statistics Indonesia, National Socioeconomic Survey

## 4.2 KESEHATAN HEALTH

**Tabel** 4.2.1 **Jumlah Desa<sup>1</sup>/Kelurahan Yang Memiliki Sarana Kesehatan Menurut Kecamatan di Kabupaten Garut, 2019–2021**  
**Table** 4.2.1 **Number of Villages<sup>1</sup>/Kelurahan Having Health Facilities by Subdistrict in Garut Regency, 2019–2021**

Kecamatan Subdistrict	Rumah Sakit Hospital		
	2019	2020	2021
(1)	(2)	(3)	(4)
Cisewu	–	–	–
Caringin	–	–	–
Talegong	–	–	–
Bungbulang	–	–	–
Mekarmukti	–	–	–
Pamulihan	–	–	–
Pakenjeng	–	–	1
Cikelet	–	–	–
Pameungpeuk	1	1	1
Cibalong	–	–	–
Cisompet	–	–	–
Peundeuy	–	–	–
Singajaya	–	–	–
Cihurip	–	–	–
Cikajang	–	–	–
Banjarwangi	–	–	–
Cilawu	–	–	–
Bayongbong	–	–	1
Cigedug	–	–	–
Cisurupan	–	–	–
Sukaresmi	–	–	–

Lanjutan Tabel/*Continued Table 4.2.1*

Kecamatan <i>Subdistrict</i>	Rumah Sakit <i>Hospital</i>		
	2019	2020	2021
(1)	(2)	(3)	(4)
Samarang	–	–	–
Pasirwangi	–	–	–
Tarogong Kidul	2	2	2
Tarogong Kaler	–	–	–
Garut Kota	1	1	1
Karangpawitan	2	2	1
Wanaraja	1	1	1
Sucinaraja	–	–	–
Pangatikan	–	–	–
Sukawening	–	–	–
Karangtengah	–	–	–
Banyuresmi	–	–	–
Leles	–	–	–
Leuwigoong	–	–	–
Cibatu	–	–	–
Kersamanah	–	–	–
Cibiuk	–	–	–
Kadungora	–	–	–
Blubur Limbangan	–	–	–
Selaawi	–	–	–
Malangbong	1	1	1
<b>Kabupaten Garut</b>	<b>8</b>	<b>8</b>	<b>9</b>

Lanjutan Tabel/*Continued Table* 4.2.1

Kecamatan <i>Subdistrict</i>	Rumah Sakit Bersalin <i>Maternity Hospital</i>		
	2019	2020	2021
(1)	(5)	(6)	(7)
Cisewu	–	–	–
Caringin	–	1	–
Talegong	–	–	–
Bungbulang	–	–	–
Mekarmukti	–	–	–
Pamulihan	–	–	–
Pakenjeng	–	–	–
Cikelet	–	–	–
Pameungpeuk	–	–	–
Cibalong	–	–	–
Cisompet	–	–	–
Peundeuy	–	–	–
Singajaya	–	–	–
Cihurip	–	–	–
Cikajang	–	–	–
Banjarwangi	–	–	–
Cilawu	–	–	–
Bayongbong	–	–	–
Cigedug	–	–	–
Cisurupan	–	–	–
Sukaesmi	–	–	–

Lanjutan Tabel/Continued Table 4.2.1

Kecamatan Subdistrict	Rumah Sakit Bersalin Maternity Hospital		
	2019	2020	2021
(1)	(5)	(6)	(7)
Samarang	–	–	–
Pasirwangi	–	–	–
Tarogong Kidul	–	–	1
Tarogong Kaler	–	–	–
Garut Kota	–	–	–
Karangpawitan	–	–	–
Wanaraja	–	–	–
Sucinaraja	–	–	–
Pangatikan	–	–	–
Sukawening	–	–	–
Karagtengah	–	–	–
Banyuresmi	–	–	–
Leles	–	–	–
Leuwigoong	–	–	–
Cibatu	–	–	–
Kersamanah	–	–	–
Cibiuk	–	–	–
Kadungora	–	–	–
Blubur Limbangan	–	–	–
Selaawi	–	–	–
Malangbong	–	–	–
<b>Kabupaten Garut</b>	<b>–</b>	<b>1</b>	<b>1</b>



Lanjutan Tabel/*Continued Table* 4.2.1

Kecamatan Subdistrict	Poliklinik Polyclinic		
	2019	2020	2021
(1)	(8)	(9)	(10)
Cisewu	–	–	1
Caringin	3	3	2
Talegong	–	–	–
Bungbulang	2	2	1
Mekarmukti	–	1	–
Pamulihan	1	1	–
Pakenjeng	2	3	2
Cikelet	1	2	2
Pameungpeuk	3	3	3
Cibalong	–	–	–
Cisompet	–	–	–
Peundeuy	–	–	–
Singajaya	2	2	4
Cihurip	–	–	–
Cikajang	4	5	5
Banjarwangi	1	1	2
Cilawu	4	7	6
Bayongbong	2	2	2
Cigedug	–	–	–
Cisurupan	4	2	3
Sukaresmi	1	1	1

Lanjutan Tabel/Continued Table 4.2.1

Kecamatan Subdistrict	Poliklinik Polyclinic		
	2019	2020	2021
(1)	(8)	(9)	(10)
Samarang	1	2	1
Pasirwangi	2	3	2
Tarogong Kidul	7	7	5
Tarogong Kaler	3	3	3
Garut Kota	1	7	4
Karangpawitan	6	5	4
Wanaraja	5	5	4
Sucinaraja	–	1	–
Pangatikan	2	2	1
Sukawening	5	5	3
Karangtengah	2	1	1
Banyuresmi	2	2	3
Leles	1	1	1
Leuwigoong	1	1	1
Cibatu	3	3	2
Kersamanah	2	1	1
Cibiuk	–	–	–
Kadungora	2	4	4
Blubur Limbangan	2	2	2
Selaawi	2	2	1
Malangbong	6	6	6
<b>Kabupaten Garut</b>	<b>85</b>	<b>98</b>	<b>83</b>

Lanjutan Tabel/*Continued Table* 4.2.1

Kecamatan <i>Subdistrict</i>	Puskesmas <i>Public Health Center</i>		
	2019	2020	2021
(1)	(11)	(12)	(13)
Cisewu	1	1	1
Caringin	1	1	1
Talegong	1	1	1
Bungbulang	1	1	1
Mekarmukti	1	1	1
Pamulihan	2	2	2
Pakenjeng	2	2	2
Cikelet	1	2	2
Pameungpeuk	1	1	1
Cibalong	2	2	2
Cisompet	2	1	1
Peundeuy	1	1	1
Singajaya	1	1	1
Cihurip	1	1	1
Cikajang	1	1	1
Banjarwangi	1	1	1
Cilawu	2	2	2
Bayongbong	2	2	2
Cigedug	1	1	1
Cisurupan	2	2	2
Sukaesmi	1	1	1

Lanjutan Tabel/*Continued Table 4.2.1*

Kecamatan <i>Subdistrict</i>	Puskesmas <i>Public Health Center</i>		
	2019	2020	2021
(1)	(11)	(12)	(13)
Samarang	1	2	2
Pasirwangi	2	2	2
Tarogong Kidul	3	3	3
Tarogong Kaler	2	3	3
Garut Kota	2	3	3
Karangpawitan	3	3	3
Wanaraja	1	1	1
Sucinaraja	2	2	2
Pangatikan	1	1	1
Sukawening	3	3	3
Karangtengah	1	1	1
Banyuresmi	3	3	3
Leles	2	2	2
Leuwigoong	2	2	2
Cibatu	1	1	1
Kersamanah	1	1	1
Cibiuk	1	1	1
Kadungora	2	2	2
Blubur Limbangan	1	1	1
Selaawi	1	1	1
Malangbong	2	2	2
<b>Kabupaten Garut</b>	<b>65</b>	<b>68</b>	<b>68</b>

Lanjutan Tabel/*Continued Table* 4.2.1

Kecamatan Subdistrict	Puskesmas Pembantu Subsidiary of Public Health Center		
	2019	2020	2021
(1)	(14)	(15)	(16)
Cisewu	3	4	4
Caringin	3	3	3
Talegong	5	5	5
Bungbulang	9	9	9
Mekarmukti	2	3	2
Pamulihan	1	2	2
Pakenjeng	6	8	7
Cikelet	6	6	6
Pameungpeuk	3	4	4
Cibalong	7	9	9
Cisompet	7	8	7
Peundeuy	3	3	3
Singajaya	3	3	3
Cihurip	3	3	3
Cikajang	2	2	2
Banjarwangi	3	5	5
Cilawu	4	5	5
Bayongbong	3	4	4
Cigedug	2	2	2
Cisurupan	2	2	3
Sukaesmi	3	3	3

Lanjutan Tabel/Continued Table 4.2.1

Kecamatan Subdistrict	Puskesmas Pembantu Subsidiary of Public Health Center		
	2019	2020	2021
(1)	(14)	(15)	(16)
Samarang	–	1	1
Pasirwangi	3	3	3
Tarogong Kidul	4	3	3
Tarogong Kaler	5	5	6
Garut Kota	4	5	3
Karangpawitan	5	5	2
Wanaraja	3	3	3
Sucinaraja	2	2	3
Pangatikan	2	2	2
Sukawening	1	1	1
Karantengah	2	2	3
Banyuresmi	3	5	5
Leles	4	4	5
Luwigoong	2	2	2
Cibatu	3	3	3
Kersamanah	1	2	2
Cibiuk	1	1	1
Kadungora	2	2	2
Blubur Limbangan	3	4	5
Selaawi	1	2	2
Malangbong	8	9	8
<b>Kabupaten Garut</b>	<b>139</b>	<b>159</b>	<b>156</b>

Lanjutan Tabel/*Continued Table* 4.2.1

Kecamatan Subdistrict	Apotek Pharmacy		
	2019	2020	2021
(1)	(17)	(18)	(19)
Cisewu	–	1	1
Caringin	1	1	2
Talegong	–	–	–
Bungbulang	1	1	2
Mekarmukti	–	1	1
Pamulihan	–	–	–
Pakenjeng	–	1	1
Cikelet	–	–	–
Pameungpeuk	1	4	4
Cibalong	–	–	–
Cisompet	–	–	–
Peundeuy	–	–	–
Singajaya	1	1	–
Cihurip	–	–	–
Cikajang	5	5	5
Banjarwangi	1	2	2
Cilawu	4	5	6
Bayongbong	1	3	1
Cigedug	–	–	–
Cisurupan	3	4	3
Sukaesmi	1	1	1

Lanjutan Tabel/Continued Table 4.2.1

Kecamatan Subdistrict	Apotek Pharmacy		
	2019	2020	2021
(1)	(17)	(18)	(19)
Samarang	3	3	3
Pasirwangi	–	1	1
Tarogong Kidul	7	6	7
Tarogong Kaler	5	6	4
Garut Kota	5	6	6
Karangpawitan	9	9	3
Wanaraja	3	3	3
Sucinaraja	1	1	1
Pangatikan	2	2	2
Sukawening	1	2	3
Karangtengah	1	–	–
Banyuresmi	2	3	4
Leles	2	5	6
Leuwigoong	2	2	2
Cibatu	2	2	2
Kersamanah	1	2	3
Cibiuk	1	1	–
Kadungora	3	8	5
Blubur Limbangan	3	3	3
Selaawi	1	–	2
Malangbong	2	5	6
<b>Kabupaten Garut</b>	<b>75</b>	<b>100</b>	<b>95</b>

Catatan/Note: <sup>1</sup> Desa pada tabel ini termasuk Unit Permukiman Transmigrasi (UPT) yang masih dibina oleh kementerian terkait dan nagari di Provinsi Sumatera Barat/Villages in this table include Transmigration Settlement Unit which is still fostered by the relevant ministries and the nagari in the Province of Sumatera Barat

Sumber/Source: BPS, Pendataan Potensi Desa (Podes)/BPS-Statistics Indonesia, Village Potential Data Collecting



**Tabel**  
**Table** 4.2.2

**Jumlah Tenaga Kesehatan Menurut Kecamatan di  
Kabupaten Garut, 2020**  
*Number of Health Human Resources by Subdistrict in Garut  
Regency, 2020*

Kecamatan Subdistrict	Dokter <sup>1</sup> Doctor <sup>1</sup>	Dokter Gigi <sup>2</sup> Dentist <sup>2</sup>	Perawat Nurse	Bidan Midwife	Tenaga kefarmasian Pharmacist
(1)	(2)	(3)	(4)	(5)	(6)
Cisewu	2	0	31	18	2
Caringin	1	0	28	21	2
Talegong	2	0	13	16	1
Bungbulang	4	0	32	34	4
Mekarmukti	3	1	17	18	1
Pamulihan	3	1	19	21	3
Pakenjeng	3	1	48	53	3
Cikelet	4	0	29	25	1
Pameungpeuk	6	0	32	25	2
Cibalong	27	1	119	113	17
Cisompet	1	0	21	28	2
Peundeuy	2	1	18	18	3
Singajaya	2	1	18	19	1
Cihurip	3	0	15	15	0
Cikajang	11	2	32	44	12
Banjarwangi	2	0	17	26	4
Cilawu	16	0	51	49	15
Bayongbong	10	1	37	47	12
Cigedug	3	0	14	16	2
Cisurupan	12	0	48	40	8
Sukaesmi	2	1	11	22	1

Lanjutan Tabel/Continued Table 4.2.2

Kecamatan Subdistrict	Dokter <sup>1</sup> Doctor <sup>1</sup>	Dokter Gigi <sup>2</sup> Dentist <sup>2</sup>	Perawat Nurse	Bidan Midwife	Tenaga kefarmasian Pharmacist
(1)	(2)	(3)	(4)	(5)	(6)
Samarang	5	1	36	44	7
Pasirwangi	3	0	30	26	4
Tarogong Kidul	103	5	822	121	105
Tarogong Kaler	13	1	49	24	26
Garut Kota	62	8	254	65	66
Karangpawitan	27	2	162	77	28
Wanaraja	16	0	81	36	8
Sucinaraja	2	0	19	24	1
Pangatikan	2	0	12	19	1
Sukawening	9	0	51	49	8
Karangtengah	1	0	11	12	1
Banyuresmi	10	2	48	54	12
Leles	6	1	41	44	5
Leuwigoong	8	1	33	28	6
Cibatu	5	1	31	25	4
Kersamanah	3	0	18	15	4
Cibiuk	2	1	9	18	2
Kadungora	12	1	38	32	7
Blubur Limbangan	5	1	34	30	6
Selaawi	3	0	21	17	1
Malangbong	9	1	50	60	8
<b>Kabupaten Garut</b>	<b>425</b>	<b>36</b>	<b>2500</b>	<b>1488</b>	<b>406</b>

Lanjutan Tabel/Continued Table 4.2.2

Kecamatan Subdistrict	Tenaga Kesehatan Masyarakat Public Health worker	Tenaga Kesehatan Lingkungan Environmental Health Worker	Tenaga Gizi Nutritionist	Ahli Teknologi Laboratorium Medik Medical Laboratory Technician
(1)	(2)	(3)	(4)	(5)
Cisewu	0	0	0	2
Caringin	2	0	0	3
Talegong	0	0	0	1
Bungbulang	0	0	0	2
Mekarmukti	1	0	0	1
Pamulihan	1	0	3	0
Pakenjeng	0	0	1	5
Cikelet	4	0	0	2
Pameungpeuk	0	0	0	1
Cibalong	4	0	3	19
Cisompet	0	0	0	2
Peundeuy	1	0	1	0
Singajaya	1	0	1	1
Cihurip	2	0	0	0
Cikajang	13	0	1	2
Banjarwangi	1	0	2	1
Cilawu	1	0	3	9
Bayongbong	1	0	2	3
Cigedug	0	0	0	2
Cisurupan	2	0	1	6
Sukaesmi	1	0	0	1

Lanjutan Tabel/Continued Table 4.2.2

Kecamatan Subdistrict	Tenaga Kesehatan Masyarakat Public Health worker	Tenaga Kesehatan Lingkungan Enviromental Health Worker	Tenaga Gizi Nutritionist	Ahli Teknologi Laboratorium Medik Medical Laboratory Technician
(1)	(2)	(3)	(4)	(5)
Samarang	0	0	2	3
Pasirwangi	1	0	0	2
Tarogong Kidul	13	2	14	69
Tarogong Kaler	1	0	0	13
Garut Kota	6	0	7	22
Karangpawitan	6	0	2	16
Wanaraja	6	0	1	7
Sucinaraja	0	0	1	0
Pangatikan	0	0	1	2
Sukawening	1	0	1	4
Karangtengah	1	0	0	1
Banyuresmi	1	0	3	5
Leles	1	1	2	5
Leuwigoong	1	0	1	4
Cibatu	0	0	2	3
Kersamanah	1	0	0	2
Cibiuk	0	0	0	1
Kadungora	0	0	1	7
Blubur Limbangan	1	0	2	5
Selaawi	0	0	1	2
Malangbong	3	0	2	5
<b>Kabupaten Garut</b>	<b>78</b>	<b>3</b>	<b>61</b>	<b>241</b>

Catatan/Note: <sup>1</sup> Dokter dalam tabel ini termasuk dokter spesialis (selain spesialis gigi) dan dokter umum/Doctor in this table include medical specialist (exclude dentist specialist) and general practitioner

<sup>2</sup> Dokter gigi dalam tabel ini termasuk dokter spesialis gigi dan dokter gigi/Doctor in this table include dentist dan dentist specialist

Sumber/Source: Dinas Kesehatan Kabupaten Garut

**Tabel 4.2.3**  
**Table**

**Jumlah Rumah Sakit Umum, Rumah Sakit Khusus, Puskesmas, Klinik Pratama, dan Posyandu Menurut Kecamatan di Kabupaten Garut, 2019 dan 2020**  
**Number of General Hospital, Specialized Hospital, Public Health Center, Primary Clinic, and Integrated Health Post by Subdistrict in Garut Regency, 2019 and 2020**

Kecamatan Subdistrict	Rumah Sakit Umum General Hospital		Rumah Sakit Khusus Specialized Hospital	
	2019	2020	2019	2020
(1)	(2)	(3)	(4)	(5)
Cisewu	-	-	-	-
Caringin	-	-	-	-
Talegong	-	-	-	-
Bungbulang	-	-	-	-
Mekarmukti	-	-	-	-
Pamulihan	-	-	-	-
Pakenjeng	-	-	-	-
Cikelet	-	-	-	-
Pameungpeuk	-	-	-	-
Cibalong	1	1	-	-
Cisompet	-	-	-	-
Peundeuy	-	-	-	-
Singajaya	-	-	-	-
Cihurip	-	-	-	-
Cikajang	-	-	-	-
Banjarwangi	-	-	-	-
Cilawu	-	-	-	-
Bayongbong	-	-	-	-
Cigedug	-	-	-	-
Cisurupan	-	-	-	-
Sukaesmi	-	-	-	-

Lanjutan Tabel/Continued Table 4.2.3

Kecamatan Subdistrict	Rumah Sakit Umum General Hospital		Rumah Sakit Khusus Specialized Hospital	
	2019	2020	2019	2020
(1)	(2)	(3)	(4)	(5)
Samarang	-	-	-	-
Pasirwangi	-	-	-	-
Tarogong Kidul	1	2	-	-
Tarogong Kaler	-	-	-	-
Garut Kota	1	1	-	-
Karangpawitan	2	2	-	-
Wanaraja	-	1	-	-
Sucinaraja	-	-	-	-
Pangatikan	-	-	-	-
Sukawening	-	-	-	-
Karagtengah	-	-	-	-
Banyuresmi	-	-	-	-
Leles	-	-	-	-
Leuwigoong	-	-	-	-
Cibatu	-	-	-	-
Kersamanah	-	-	-	-
Cibiuk	-	-	-	-
Kadungora	-	-	-	-
Blubur Limbangan	-	-	-	-
Selaawi	-	-	-	-
Malangbong	-	-	-	-
<b>Kabupaten Garut</b>	<b>5</b>	<b>7</b>	<b>-</b>	<b>-</b>

Lanjutan Tabel/*Continued Table* 4.2.3

Kecamatan Subdistrict	Puskesmas <sup>1</sup> Rawat Inap <i>Public Health Center<sup>1</sup> with Inpatient Care</i>		Puskesmas <sup>1</sup> Non Rawat Inap <i>Public Health Center<sup>1</sup> without Inpatient Care</i>	
	2019	2020	2019	2020
(1)	(2)	(3)	(4)	(5)
Cisewu	1	1	-	-
Caringin	1	1	-	-
Talegong	1	1	-	-
Bungbulang	1	1	-	-
Mekarmukti	-	-	1	1
Pamulihan	-	-	2	2
Pakenjeng	1	1	1	1
Cikelet	1	1	1	1
Pameungpeuk	1	1	-	-
Cibalong	-	-	2	2
Cisompet	1	1	-	-
Peundeuy	1	1	-	-
Singajaya	1	1	-	-
Cihurip	1	1	-	-
Cikajang	1	1	-	-
Banjarwangi	1	1	-	-
Cilawu	1	1	1	1
Bayongbong	1	1	1	1
Cigedug	-	-	1	1
Cisurupan	1	1	1	1
Sukaesmi	-	-	1	1

Lanjutan Tabel/Continued Table 4.2.3

Kecamatan Subdistrict	Puskesmas <sup>1</sup> Rawat Inap Public Health Center <sup>1</sup> with Inpatient Care		Puskesmas <sup>1</sup> Non Rawat Inap Public Health Center <sup>1</sup> without Inpatient Care	
	2019	2020	2019	2020
(1)	(2)	(3)	(4)	(5)
Samarang	1	1	1	1
Pasirwangi	1	1	1	1
Tarogong Kidul	-	-	3	3
Tarogong Kaler	1	1	2	2
Garut Kota	-	-	3	3
Karangpawitan	1	1	2	2
Wanaraja	1	1	-	-
Sucinaraja	1	1	-	-
Pangatikan	-	-	1	1
Sukawening	1	1	2	2
Karagtengah	1	1	-	-
Banyuresmi	1	1	2	2
Leles	1	1	1	1
Leuwigoong	1	1	1	1
Cibatu	1	1	-	-
Kersamanah	1	1	-	-
Cibiuk	-	-	1	1
Kadungora	1	1	1	1
Blubur Limbangan	1	1	-	-
Selaawi	-	-	1	1
Malangbong	1	1	1	1
<b>Kabupaten Garut</b>	<b>32</b>	<b>32</b>	<b>35</b>	<b>35</b>



Lanjutan Tabel/*Continued Table* 4.2.3

Kecamatan Subdistrict	Klinik Pratama Primary Clinic		Posyandu Intregrated Health Post	
	2019	2020	2019	2020
(1)	(2)	(3)	(4)	(5)
Cisewu	-	-	64	64
Caringin	2	3	56	56
Talegong	-	-	44	52
Bungbulang	-	1	108	108
Mekarmukti	2	-	38	81
Pamulihan	-	-	37	37
Pakenjeng	-	1	95	97
Cikelet	1	1	76	74
Pameungpeuk	3	3	91	91
Cibalong	1	1	99	97
Cisompet	-	-	106	106
Peundeuy	-	-	59	58
Singajaya	2	1	64	65
Cihurip	-	-	28	28
Cikajang	9	11	103	104
Banjarwangi	1	-	84	84
Cilawu	4	4	162	169
Bayongbong	4	4	161	161
Cigedug	-	-	68	69
Cisurupan	5	3	102	105
Sukaesmi	-	-	52	52

Lanjutan Tabel/Continued Table 4.2.3

Kecamatan Subdistrict	Klinik Pratama Primary Clinic		Posyandu Intregrated Health Post	
	2019	2020	2019	2020
(1)	(2)	(3)	(4)	(5)
Samarang	1	1	129	129
Pasirwangi	2	1	105	106
Tarogong Kidul	14	17	168	168
Tarogong Kaler	9	6	144	147
Garut Kota	32	29	220	220
Karangpawitan	7	5	235	238
Wanaraja	5	5	70	70
Sucinaraja	-	-	65	65
Pangatikan	1	2	81	81
Sukawening	2	3	112	114
Karantengah	-	-	50	50
Banyuresmi	4	4	145	155
Leles	4	4	87	87
Leuwigoong	1	1	79	79
Cibatu	4	2	138	145
Kersamanah	3	2	57	57
Cibiuk	-	-	56	56
Kadungora	4	4	133	135
Blubur Limbangan	2	2	147	148
Selaawi	-	-	67	67
Malangbong	4	4	148	148
<b>Kabupaten Garut</b>	<b>133</b>	<b>125</b>	<b>4 133</b>	<b>4 223</b>

Catatan/Note: <sup>1</sup> Puskesmas yang teregistrasi/Registered Public Health Center  
 Sumber/Source: Dinas Kesehatan Kabupaten Garut

**Tabel**  
**Table** 4.2.4

**Banyaknya Penduduk Yang Diimunisasi menurut  
Kecamatan di Kabupaten Garut, 2021**  
*Number of Population Immunized by Subdistrict in Garut  
Regency, 2021*

Kecamatan Subdistrict	Polio Polio	Campak Measles	BCG	DPT HB HIB 1	DPT HB HIB 2	Hepatitis 0
(1)	(2)	(3)	(4)	(5)	(6)	(7)
Cisewu	490	500	417	462	446	502
Caringin	580	507	409	414	362	639
Talegong	402	590	534	436	411	553
Bungbulang	993	1 160	843	650	589	1 189
Mekarmukti	233	225	199	210	158	201
Pamulihan	302	367	304	265	264	316
Pakenjeng	1 340	1 225	1 183	1 416	1 259	1 208
Cikelet	760	710	716	697	702	803
Pameungpeuk	635	590	630	593	564	770
Cibalong	787	732	763	730	695	846
Cisompet	849	842	873	773	772	844
Peundeuy	396	341	390	334	316	443
Singajaya	707	727	662	666	664	703
Cihurip	241	166	217	208	179	257
Cikajang	1 147	1 260	1 039	864	808	1 364
Banjarwangi	917	934	773	672	593	1 098
Cilawu	1 783	1 740	1 647	1 319	1 112	1 836
Bayongbong	1 491	1 285	1 336	1 170	1 089	1 782
Cigedug	650	459	461	527	406	766
Cisurupan	1 835	1 883	1 423	1 509	1 450	1 927
Sukaresmi	602	540	590	521	468	779

Lanjutan Tabel/Continued Table 4.2.4

Kecamatan Subdistrict	Dokter <sup>1</sup> Doctor <sup>1</sup>	Dokter Gigi <sup>2</sup> Dentist <sup>2</sup>	Perawat Nurse	Bidan Midwife	Perawat Nurse	Bidan Midwife
(1)	(2)	(3)	(4)	(5)	(6)	(7)
Samarang	1 187	1 163	1 141	1 080	1 037	1 545
Pasirwangi	1 142	1 037	1 126	1 065	1 010	1 320
Tarogong Kidul	1 792	1 743	1 692	1 641	1 632	1 951
Tarogong Kaler	1 528	1 460	1 436	1 425	1 305	2 006
Garut Kota	1 850	1 728	1 733	1 642	1 581	2 025
Karangpawitan	1 895	1 704	1 798	1 646	1 638	1 968
Wanaraja	818	803	545	689	602	812
Sucinaraja	456	579	423	392	381	503
Pangatikan	690	658	689	542	479	813
Sukawening	865	915	869	817	808	947
Karangtengah	296	266	276	268	248	246
Banyuresmi	1 427	1 572	1 401	1 177	1 042	1 699
Leles	1 431	1 431	1 358	1 292	1 261	1 397
Leuwigoong	632	580	610	542	529	722
Cibatu	1 301	1 280	1 280	918	807	1 348
Kersamanah	643	686	655	610	549	738
Cibiuk	224	186	218	240	197	639
Kadungora	1 201	1 464	1 403	1 242	1 154	1 565
Blubur Limbangan	1 300	1 269	1 262	833	653	1 393
Selaawi	657	491	615	520	403	685
Malangbong	2 522	3 395	2 385	1 848	1 775	2 505
<b>Kabupaten Garut</b>	<b>40 997</b>	<b>41 193</b>	<b>38 324</b>	<b>34 865</b>	<b>32 398</b>	<b>45 653</b>

Catatan/Note: -

Sumber/Source: Dinas Kesehatan Kabupaten Garut

**Tabel**  
**Table** 4.2.4

**Banyaknya Penduduk Yang Divaksin Covid-19 menurut Kecamatan di Kabupaten Garut, 2021**  
**Number of Population Vaccinated Covid-19 by Subdistrict in Garut Regency, 2021**

Kecamatan Subdistrict	Vaksinasi Pertama First Vaccination	Vaksinasi Kedua Second Vaccination
(1)	(2)	(3)
Cisewu	24 674	8 294
Caringin	24 046	5 635
Talegong	19 466	3 760
Bungbulang	33 078	9 295
Mekarmukti	8 963	3 112
Pamulihan	12 955	5 732
Pakenjeng	27 866	5 132
Cikelet	27 442	13 170
Pameungpeuk	23 694	4 227
Cibalong	21 759	9 182
Cisompet	29 732	11 497
Peundeuy	12 025	5 171
Singajaya	26 660	5 045
Cihurip	8 981	2 883
Cikajang	42 736	11 470
Banjarwangi	21 687	8 192
Cilawu	75 470	29 553
Bayongbong	54 625	21 173
Cigedug	19 624	6 178
Cisurupan	55 479	22 205
Sukaresmi	18 676	6 552

Lanjutan Tabel/Continued Table 4.2.4

Kecamatan Subdistrict	Vaksinasi Pertama First Vaccination	Vaksinasi Kedua Second Vaccination
(1)	(2)	(3)
Samarang	46 552	17 550
Pasirwangi	36 254	12 458
Tarogong Kidul	53 370	25 455
Tarogong Kaler	59 756	26 483
Garut Kota	94 797	40 049
Karangpawitan	70 320	21 673
Wanaraja	27 047	10 223
Sucinaraja	15 613	7 658
Pangatikan	22 427	8 866
Sukawening	35 610	15 701
Karangtengah	9 160	3 344
Banyuresmi	56 287	24 892
Leles	45 750	21 333
Leuwigoong	30 535	14 438
Cibatu	42 363	11 850
Kersamanah	25 195	14 743
Cibiuk	17 603	4 276
Kadungora	52 970	27 950
Blubur Limbangan	47 963	22 513
Selaawi	26 960	12 069
Malangbong	66 731	28 722
<b>Kabupaten Garut</b>	<b>1 472 901</b>	<b>569 704</b>

Catatan/Note: -

Sumber/Source: Dinas Kesehatan Kabupaten Garut

**Tabel 4.2.4** Banyaknya Penduduk Yang Diimunisasi menurut Kecamatan di Kabupaten Garut, 2021  
**Number of Population Immunized by Subdistrict in Garut Regency, 2021**

Kecamatan Subdistrict	2019	2020	2021
(1)	(2)	(3)	(4)
<b>Kapasitas Tempat Tidur</b>			
1. Kelas VIP	9	9	-
2. Kelas I	57	57	21
3. Kelas II	26	26	42
4. Kelas III	245	245	272
5. Perina	45	45	45
6. ICU	9	9	9
<b>Sarana transportasi</b>			
1. Ambulance	6	6	12
2. Kereta Jenazah	-	-	-
3. Kendaraan Oprasional	8	10	12
4. Motor	5	5	5
<b>Paramedis</b>			
1. Dokter Umum	15	15	15
2. Dokter Gigi	2	2	2
3. Dokter Spesialis	40	40	40
4. Bidan	41	41	41
5. Perawat	589	589	589
6. Apoteker	34	34	34
7. Paramedis Lainnya	117	117	117
<b>Pasien/Pelayanan Medis</b>			
1. Rawat Jalan	120 424	74 997	60 286
2. Rawat Inap	28 771	23 963	16 827
3. Gawat Darurat 24 Jam	34 482	33 128	21 223

Catatan/Note: -

Sumber/Source: RSUD Dr. Slamet Garut

### 4.3 AGAMA DAN SOSIAL LAINNYA RELIGION AND OTHER SOCIAL AFFAIRS

**Tabel** 4.3.1 **Jumlah Penduduk Menurut Kecamatan dan Agama yang Dianut di Kabupaten Garut, 2021**  
*Population by Subdistrict and Religion in Garut Regency, 2021*

Kecamatan Subdistrict	Islam	Protestan Protestant	Katolik Catholic	Hindu	Budha Buddha	Lainnya Others
(1)	(2)	(3)	(4)	(5)	(6)	(7)
Cisewu	...	...	...	...	...	...
Caringin	...	...	...	...	...	...
Talegong	...	...	...	...	...	...
Bungbulang	...	...	...	...	...	...
Mekarmukti	...	...	...	...	...	...
Pamulihan	...	...	...	...	...	...
Pakenjeng	...	...	...	...	...	...
Cikelet	...	...	...	...	...	...
Pameungpeuk	...	...	...	...	...	...
Cibalong	...	...	...	...	...	...
Cisompet	...	...	...	...	...	...
Peundeuy	...	...	...	...	...	...
Singajaya	...	...	...	...	...	...
Cihurip	...	...	...	...	...	...
Cikajang	...	...	...	...	...	...
Banjarwangi	...	...	...	...	...	...
Cilawu	...	...	...	...	...	...
Bayongbong	...	...	...	...	...	...
Cigedug	...	...	...	...	...	...
Cisurupan	...	...	...	...	...	...
Sukaresmi	...	...	...	...	...	...



Lanjutan Tabel/Continued Table 4.3.1

Kecamatan Subdistrict	Islam	Protestan Protestant	Katolik Catholic	Hindu	Budha Buddha	Lainnya Others
(1)	(2)	(3)	(4)	(5)	(6)	(7)
Samarang	...	...	...	...	...	...
Pasirwangi	...	...	...	...	...	...
Tarogong Kidul	...	...	...	...	...	...
Tarogong Kaler	...	...	...	...	...	...
Garut Kota	...	...	...	...	...	...
Karangpawitan	...	...	...	...	...	...
Wanaraja	...	...	...	...	...	...
Sucinaraja	...	...	...	...	...	...
Pangatikan	...	...	...	...	...	...
Sukawening	...	...	...	...	...	...
Karantengah	...	...	...	...	...	...
Banyuresmi	...	...	...	...	...	...
Leles	...	...	...	...	...	...
Leuwigoong	...	...	...	...	...	...
Cibatu	...	...	...	...	...	...
Kersamanah	...	...	...	...	...	...
Cibiuk	...	...	...	...	...	...
Kadungora	...	...	...	...	...	...
Blubur Limbangan	...	...	...	...	...	...
Selaawi	...	...	...	...	...	...
Malangbong	...	...	...	...	...	...
<b>Kabupaten Garut</b>	<b>2 453 203</b>	<b>26 749</b>	<b>1 529</b>	<b>-</b>	<b>821</b>	<b>-</b>

Catatan/Note: -

Sumber/Source: Kementerian Agama Kabupaten Garut/Ministry of Religious Affairs of Garut Regency

**Tabel 4.3.2** Jumlah Tempat Peribadatan Menurut Kecamatan di Kabupaten Garut, 2021  
*Number of Places of Worship by Subdistrict in Garut Regency, 2021*

Kecamatan Subdistrict	Masjid Mosque	Mushola Pray Room	Gereja Protestan Protestant Church	Gereja Katholik Catholic Church	Pura Temple	Vihara
(1)	(2)	(3)	(4)	(5)	(6)	(7)
Cisewu	...	...	...	...	...	...
Caringin	...	...	...	...	...	...
Talegong	...	...	...	...	...	...
Bungbulang	...	...	...	...	...	...
Mekarmukti	...	...	...	...	...	...
Pamulihan	...	...	...	...	...	...
Pakenjeng	...	...	...	...	...	...
Cikelet	...	...	...	...	...	...
Pameungpeuk	...	...	...	...	...	...
Cibalong	...	...	...	...	...	...
Cisompet	...	...	...	...	...	...
Peundeuy	...	...	...	...	...	...
Singajaya	...	...	...	...	...	...
Cihurip	...	...	...	...	...	...
Cikajang	...	...	...	...	...	...
Banjarwangi	...	...	...	...	...	...
Cilawu	...	...	...	...	...	...
Bayongbong	...	...	...	...	...	...
Cigedug	...	...	...	...	...	...
Cisurupan	...	...	...	...	...	...
Sukaresmi	...	...	...	...	...	...

Lanjutan Tabel/*Continued Table* 4.3.2

Kecamatan <i>Subdistrict</i>	Masjid <i>Mosque</i>	Mushola <i>Pray Room</i>	Gereja Protestan <i>Protestant Church</i>	Gereja Katholik <i>Catholic Church</i>	Pura <i>Temple</i>	Vihara
(1)	(2)	(3)	(4)	(5)	(6)	(7)
Samarang	...	...	...	...	...	...
Pasirwangi	...	...	...	...	...	...
Tarogong Kidul	...	...	...	...	...	...
Tarogong Kaler	...	...	...	...	...	...
Garut Kota	...	...	...	...	...	...
Karangpawitan	...	...	...	...	...	...
Wanaraja	...	...	...	...	...	...
Sucinaraja	...	...	...	...	...	...
Pangatikan	...	...	...	...	...	...
Sukawening	...	...	...	...	...	...
Karagtengah	...	...	...	...	...	...
Banyuresmi	...	...	...	...	...	...
Leles	...	...	...	...	...	...
Leuwigoong	...	...	...	...	...	...
Cibatu	...	...	...	...	...	...
Kersamanah	...	...	...	...	...	...
Cibiuk	...	...	...	...	...	...
Kadungora	...	...	...	...	...	...
Blubur Limbangan	...	...	...	...	...	...
Selaawi	...	...	...	...	...	...
Malangbong	...	...	...	...	...	...
<b>Kabupaten Garut</b>	<b>2 972</b>	<b>1 378</b>	<b>5</b>	<b>1</b>	<b>-</b>	<b>2</b>

Catatan/*Note*: -Sumber/*Source*: Kementerian Agama Kabupaten Garut/*Ministry of Religious Affairs of Garut Regency*

**Tabel 4.3.3** Jumlah Desa<sup>1</sup>/Kelurahan yang Mengalami Bencana Alam<sup>2</sup> Menurut Kecamatan di Kabupaten Garut, 2019–2021  
**Number of Villages<sup>1</sup>/Kelurahan that Had Natural Disaster<sup>2</sup> by Subdistrict in Garut Regency, 2019–2021**

Kecamatan Subdistrict	Banjir/Flood		
	2019	2020	2021
(1)	(2)	(3)	(4)
Cisewu	–	–	–
Caringin	–	–	–
Talegong	–	–	–
Bungbulang	1	–	–
Mekarmukti	–	–	1
Pamulihan	–	–	–
Pakenjeng	–	–	–
Cikelet	3	1	4
Pameungpeuk	1	1	7
Cibalong	–	1	3
Cisompet	–	–	1
Peundeuy	–	–	–
Singajaya	–	–	–
Cihurip	–	–	–
Cikajang	–	2	–
Banjarwangi	–	1	3
Cilawu	–	–	1
Bayongbong	–	2	2
Cigedug	1	1	1
Cisurupan	4	7	3
Sukaesmi	–	–	–

Lanjutan Tabel/*Continued Table* 4.3.3

Kecamatan <i>Subdistrict</i>	Banjir/ <i>Flood</i>		
	2019	2020	2021
(1)	(2)	(3)	(4)
Samarang	–	–	–
Pasirwangi	–	–	1
Tarogong Kidul	5	2	3
Tarogong Kaler	–	4	3
Garut Kota	–	–	–
Karangpawitan	–	2	2
Wanaraja	–	–	3
Sucinaraja	–	–	–
Pangatikan	–	–	–
Sukawening	–	–	–
Karangtengah	–	–	–
Banyuresmi	–	1	1
Leles	–	–	2
Leuwigoong	–	–	–
Cibatu	–	–	2
Kersamanah	–	–	–
Cibiuk	–	–	–
Kadungora	–	1	3
Blubur Limbangan	–	–	–
Selaawi	–	–	–
Malangbong	1	–	2
<b>Kabupaten Garut</b>	<b>16</b>	<b>26</b>	<b>48</b>

Lanjutan Tabel/Continued Table 4.3.3

Kecamatan Subdistrict	Gempa Bumi/Earthquake		
	2019	2020	2021
(1)	(5)	(6)	(7)
Cisewu	–	–	–
Caringin	–	6	6
Talegong	–	–	–
Bungbulang	4	2	–
Mekarmukti	–	4	–
Pamulihan	1	–	1
Pakenjeng	–	–	10
Cikelet	–	–	–
Pameungpeuk	–	–	5
Cibalong	–	–	11
Cisompet	–	–	–
Peundeuy	–	–	–
Singajaya	–	–	–
Cihurip	–	–	–
Cikajang	–	–	–
Banjarwangi	2	–	–
Cilawu	3	10	9
Bayongbong	1	7	2
Cigedug	–	–	–
Cisurupan	–	5	2
Sukaesmi	–	–	–

Lanjutan Tabel/Continued Table 4.3.3

Kecamatan Subdistrict	Gempa Bumi/Earthquake		
	2019	2020	2021
(1)	(5)	(6)	(7)
Samarang	–	–	–
Pasirwangi	–	1	–
Tarogong Kidul	–	–	–
Tarogong Kaler	–	–	–
Garut Kota	–	–	–
Karangpawitan	–	–	–
Wanaraja	–	–	–
Sucinaraja	–	–	1
Pangatikan	2	–	7
Sukawening	–	–	–
Karantengah	–	1	–
Banyuresmi	7	4	–
Leles	–	–	2
Leuwigoong	–	–	–
Cibatu	–	–	–
Kersamanah	–	–	–
Cibiuk	–	–	–
Kadungora	–	–	–
Blubur Limbangan	–	–	–
Selaawi	–	–	–
Malangbong	1	2	2
<b>Kabupaten Garut</b>	<b>21</b>	<b>42</b>	<b>58</b>

Lanjutan Tabel/Continued Table 4.3.3

Kecamatan Subdistrict	Tanah Longsor/Landslide		
	2019	2020	2021
(1)	(8)	(9)	(10)
Cisewu	6	4	4
Caringin	–	1	–
Talegong	3	7	6
Bungbulang	5	10	6
Mekarmukti	–	–	3
Pamulihan	5	4	5
Pakenjeng	–	5	8
Cikelet	5	4	6
Pameungpeuk	2	1	3
Cibalong	2	7	11
Cisompet	3	4	9
Peundeuy	4	4	2
Singajaya	2	8	9
Cihurip	4	–	2
Cikajang	–	3	2
Banjarwangi	6	8	7
Cilawu	12	10	12
Bayongbong	4	1	3
Cigedug	2	4	2
Cisurupan	5	5	7
Sukaesmi	6	6	2



Lanjutan Tabel/*Continued Table* 4.3.3

Kecamatan <i>Subdistrict</i>	Tanah Longsor/ <i>Landslide</i>		
	2019	2020	2021
(1)	(8)	(9)	(10)
Samarang	–	2	1
Pasirwangi	–	4	4
Tarogong Kidul	–	1	2
Tarogong Kaler	–	2	1
Garut Kota	–	1	2
Karangpawitan	3	3	4
Wanaraja	–	–	1
Sucinaraja	–	–	2
Pangatikan	–	–	1
Sukawening	2	3	5
Karantengah	2	2	4
Banyuresmi	–	2	2
Leles	–	1	1
Leuwigoong	–	–	–
Cibatu	5	–	1
Kersamanah	–	1	2
Cibiuk	–	–	–
Kadungora	–	1	–
Blubur Limbangan	2	2	2
Selaawi	–	2	4
Malangbong	1	8	14
<b>Kabupaten Garut</b>	<b>91</b>	<b>131</b>	<b>162</b>

Catatan/*Note*: <sup>1</sup> Desa pada tabel ini termasuk Unit Permukiman Transmigrasi (UPT) yang masih dibina oleh kementerian terkait dan nagari di Provinsi Sumatera Barat/*Villages in this table are included in Transmigration Settlement Unit which is still fostered by the relevant ministries and the nagari in the Province of Sumatera Barat*

Sumber/*Source*: <sup>2</sup> Kejadian dalam setahun sebelum tahun pencacahan/*Occurred in the last one year before the enumeration year*  
BPS, Pendataan Potensi Desa (Podes)/*BPS-Statistics Indonesia, Village Potential Data Collecting*

**Tabel 4.3.4** Jumlah Kejadian Bencana Alam Menurut Kecamatan di Kabupaten Garut, 2020-2021  
**Number of Natural Disaster Events by Subdistrict in Garut Regency, 2020-2021**

Kecamatan Subdistrict	2020				
	Gempa Bumi Earthquake	Tsunami Tsunami	Gempa Bumi dan Tsunami Earthquake and Tsunami	Letusan Gunung Api Volcanic Eruption	Tanah Longsor Landslide
(1)	(2)	(3)	(4)	(5)	(6)
Cisewu	-	-	-	-	6
Caringin	-	-	-	-	-
Talegong	-	-	-	-	13
Bungbulang	-	-	-	-	5
Mekarmukti	-	-	-	-	-
Pamulihan	-	-	-	-	17
Pakenjeng	-	-	-	-	8
Cikelet	-	-	-	-	13
Pameungpeuk	-	-	-	-	2
Cibalong	-	-	-	-	8
Cisompet	-	-	-	-	14
Peundeuy	-	-	-	-	6
Singajaya	-	-	-	-	11
Cihurip	-	-	-	-	3
Cikajang	-	-	-	-	3
Banjarwangi	-	-	-	-	15
Cilawu	-	-	-	-	7
Bayongbong	-	-	-	-	3
Cigedug	-	-	-	-	5
Cisurupan	-	-	-	-	3
Sukaesmi	-	-	-	-	2

Lanjutan Tabel/Continued Table 4.3.4

Kecamatan Subdistrict	2020				
	Gempa Bumi Earthquake	Tsunami Tsunami	Gempa Bumi dan Tsunami Earthquake and Tsunami	Letusan Gunung Api Volcanic Eruption	Tanah Longsor Landslide
(1)	(2)	(3)	(4)	(5)	(6)
Samarang	-	-	-	-	-
Pasirwangi	-	-	-	-	1
Tarogong Kidul	-	-	-	-	-
Tarogong Kaler	-	-	-	-	1
Garut Kota	-	-	-	-	1
Karangpawitan	-	-	-	-	2
Wanaraja	-	-	-	-	-
Sucinaraja	1	-	-	-	-
Pangatikan	-	-	-	-	2
Sukawening	-	-	-	-	1
Karangtengah	-	-	-	-	1
Banyuresmi	-	-	-	-	-
Leles	-	-	-	-	1
Leuwigoong	-	-	-	-	-
Cibatu	-	-	-	-	4
Kersamanah	-	-	-	-	-
Cibiuk	-	-	-	-	-
Kadungora	-	-	-	-	1
Blubur Limbangan	-	-	-	-	1
Selaawi	-	-	-	-	1
Malangbong	1	-	-	-	4
<b>Kabupaten Garut</b>	<b>2</b>	<b>-</b>	<b>-</b>	<b>-</b>	<b>165</b>

Lanjutan Tabel/Continued Table 4.3.4

Kecamatan Subdistrict	2020				
	Banjir Floods	Kekeringan Drought	Kebakaran Hutan dan Lahan Forest and Land Fires	Angin Puting Beliung Tornado	Gelombang Pasang/Abrasi Tidal Wave/ Abrasion
(1)					
Cisewu	-	-	-	-	-
Caringin	-	-	-	-	-
Talegong	-	-	-	-	-
Bungbulang	-	-	-	-	-
Mekarmukti	-	-	-	-	-
Pamulihan	-	-	1	-	-
Pakenjeng	-	-	-	-	-
Cikelet	6	-	-	-	-
Pameungpeuk	10	-	-	-	-
Cibalong	10	-	-	-	-
Cisompet	-	-	-	-	-
Peundeuy	-	-	-	-	-
Singajaya	-	-	-	-	-
Cihurip	-	-	-	-	-
Cikajang	4	-	-	-	-
Banjarwangi	3	-	-	-	-
Cilawu	-	-	-	-	-
Bayongbong	1	-	-	-	-
Cigedug	2	-	-	-	-
Cisurupan	3	-	-	-	-
Sukaresmi	1	-	-	-	-

Lanjutan Tabel/Continued Table 4.3.4

Kecamatan Subdistrict	2020				
	Banjir Floods	Kekeringan Drought	Kebakaran Hutan dan Lahan Forest and Land Fires	Angin Puting Beliuang Tornado	Gelombang Pasang/Abrasi Tidal Wave/ Abrasion
(1)	(7)	(8)	(9)	(10)	(11)
Samarang	-	-	-	-	-
Pasirwangi	-	-	-	-	-
Tarogong Kidul	3	-	-	-	-
Tarogong Kaler	1	-	1	-	-
Garut Kota	1	-	-	-	-
Karangpawitan	1	-	-	-	-
Wanaraja	-	-	-	-	-
Sucinaraja	-	-	-	-	-
Pangatikan	-	-	-	-	-
Sukawening	-	-	-	-	-
Karantengah	-	-	-	-	-
Banyuresmi	1	-	1	-	-
Leles	2	-	-	-	-
Leuwigoong	-	-	-	-	-
Cibatu	1	-	-	-	-
Kersamanah	-	-	-	-	-
Cibiuk	-	-	-	-	-
Kadungora	1	-	1	-	-
Blubur Limbangan	-	-	-	-	-
Selaawi	-	-	-	-	-
Malangbong	-	-	-	-	-
<b>Kabupaten Garut</b>	<b>51</b>	<b>-</b>	<b>4</b>	<b>-</b>	<b>-</b>

Catatan/Note: -

Sumber/Source: Kementerian Agama Kabupaten Garut/Ministry of Religious Affairs of Garut Regency

Kecamatan Subdistrict	2021				
	Gempa Bumi Earthquake	Tsunami Tsunami	Gempa Bumi dan Tsunami Earthquake and Tsunami	Letusan Gunung Api Volcanic Eruption	Tanah Longsor Landslide
(1)	(12)	(13)	(14)	(15)	(16)
Cisewu	-	-	-	-	5
Caringin	-	-	-	-	2
Talegong	-	-	-	-	17
Bungbulang	-	-	-	-	1
Mekarmukti	-	-	-	-	1
Pamulihan	-	-	-	-	6
Pakenjeng	-	-	-	-	6
Cikelet	-	-	-	-	4
Pameungpeuk	-	-	-	-	1
Cibalong	-	-	-	-	3
Cisompet	-	-	-	-	8
Peundeuy	-	-	-	-	1
Singajaya	-	-	-	-	13
Cihurip	-	-	-	-	-
Cikajang	-	-	-	-	3
Banjarwangi	-	-	-	-	12
Cilawu	-	-	-	-	14
Bayongbong	-	-	-	-	3
Cigedug	-	-	-	-	2
Cisurupan	-	-	-	-	-
Sukaresmi	-	-	-	-	2

Lanjutan Tabel/*Continued Table* 4.3.4

Kecamatan <i>Subdistrict</i>	2021				
	<i>Gempa Bumi Earthquake</i>	<i>Tsunami Tsunami</i>	<i>Gempa Bumi dan Tsunami Earthquake and Tsunami</i>	<i>Letusan Gunung Api Volcanic Eruption</i>	<i>Tanah Longsor Landslide</i>
(1)	(12)	(13)	(14)	(15)	(16)
Samarang	-	-	-	-	1
Pasirwangi	-	-	-	-	9
Tarogong Kidul	-	-	-	-	5
Tarogong Kaler	-	-	-	-	4
Garut Kota	-	-	-	-	1
Karangpawitan	-	-	-	-	3
Wanaraja	-	-	-	-	2
Sucinaraja	-	-	-	-	-
Pangatikan	-	-	-	-	3
Sukawening	-	-	-	-	-
Karantengah	-	-	-	-	2
Banyuresmi	-	-	-	-	-
Leles	-	-	-	-	-
Leuwigoong	-	-	-	-	-
Cibatu	-	-	-	-	-
Kersamanah	-	-	-	-	-
Cibiuk	-	-	-	-	1
Kadungora	-	-	-	-	6
Blubur Limbangan	-	-	-	-	9
Selaawi	-	-	-	-	-
Malangbong	-	-	-	-	5
<b>Kabupaten Garut</b>	-	-	-	-	<b>155</b>

Lanjutan Tabel/Continued Table 4.3.4

Kecamatan Subdistrict	2021				
	Banjir Floods	Kekeringan Drought	Kebakaran Hutan dan Lahan Forest and Land Fires	Angin Puting Beliung Tornado	Gelombang Pasang/Abrasi Tidal Wave/ Abrasion
(1)	(17)	(18)	(19)	(20)	(21)
Cisewu	1	-	-	-	-
Caringin		-	-	-	-
Talegong	3	-	-	1	-
Bungbulang		-	-	-	-
Mekarmukti		-	-	-	-
Pamulihan	2	-	-	-	-
Pakenjeng			-	-	-
Cikelet	1	-	-	-	-
Pameungpeuk	1	-	-	-	-
Cibalong		-	-	-	-
Cisompet		-	-	-	-
Peundeuy		-	-	-	-
Singajaya	1	-	-	-	-
Cihurip		-	-	-	-
Cikajang		-	-	-	-
Banjarwangi	1	-	-	-	-
Cilawu		-	-	-	-
Bayongbong	1	-	-	-	-
Cigedug		-	-	-	-
Cisurupan	1	-	-	-	-
Sukaesmi	1	-	-	-	-



Lanjutan Tabel/*Continued Table* 4.3.4

Kecamatan <i>Subdistrict</i>	2021				
	<i>Banjir Floods</i>	<i>Kekeringan Drought</i>	<i>Kebakaran Hutan dan Lahan Forest and Land Fires</i>	<i>Angin Puting Beliung Tornado</i>	<i>Gelombang Pasang/Abrasi Tidal Wave/ Abrasion</i>
(1)	(17)	(18)	(19)	(20)	(21)
Samarang	-	-	-	-	-
Pasirwangi	-	-	-	1	-
Tarogong Kidul	5	-	-	-	-
Tarogong Kaler	4	-	-	1	-
Garut Kota	4	-	-	1	-
Karangpawitan	-	-	-	-	-
Wanaraja	-	-	-	-	-
Sucinaraja	-	-	-	-	-
Pangatikan	-	-	-	-	-
Sukawening	4	-	-	-	-
Karantengah	1	-	-	-	-
Banyuresmi	4	-	-	-	-
Leles	-	-	-	1	-
Leuwigoong	-	-	-	-	-
Cibatu	1	-	-	2	-
Kersamanah	-	-	-	-	-
Cibiuk	-	-	-	-	-
Kadungora	1	-	-	-	-
Blubur Limbangan	-	-	-	-	-
Selaawi	-	-	-	-	-
Malangbong	-	-	-	3	-
<b>Kabupaten Garut</b>	<b>37</b>	<b>-</b>	<b>-</b>	<b>10</b>	<b>-</b>

Catatan/*Note*: -Sumber/*Source*: Kementerian Agama Kabupaten Garut/*Ministry of Religious Affairs of Garut Regency*

**Tabel 4.3.5** Jumlah Perumahan dan banyaknya unit rumah baru yang dibangun Menurut Kecamatan di Kabupaten Garut, 2021  
**Number of Housing Area and new house units built by Subdistrict in Garut Regency, 2021**

Kecamatan Subdistrict	Jumlah Perumahan Housing Area	Rumah baru yang dibangun New house units built (Unit)
(1)	(2)	(3)
Cisewu	-	-
Caringin	-	-
Talegong	-	-
Bungbulang	-	-
Mekarmukti	-	-
Pamulihan	-	-
Pakenjeng	-	-
Cikelet	1	-
Pameungpeuk	-	-
Cibalong	1	-
Cisompet	-	-
Peundeuy	-	-
Singajaya	-	-
Cihurip	-	-
Cikajang	1	-
Banjarwangi	-	-
Cilawu	11	1 106
Bayongbong	1	159
Cigedug	-	-
Cisurupan	4	227
Sukaesmi	-	-

Lanjutan Tabel/*Continued Table* 4.3.5

Kecamatan <i>Subdistrict</i>	Jumlah Perumahan <i>Housing Area</i>	Rumah baru yang dibangun <i>New house units built</i> (Unit)
(1)	(2)	(3)
Samarang	-	-
Pasirwangi	-	-
Tarogong Kidul	36	3 883
Tarogong Kaler	36	2 984
Garut Kota	13	1 610
Karangpawitan	48	7 921
Wanaraja	13	896
Sucinaraja	2	70
Pangatikan	1	-
Sukawening	3	369
Karantengah	-	-
Banyuresmi	15	2 192
Leles	7	493
Leuwigoong	5	738
Cibatu	3	136
Kersamanah	1	117
Cibiuk	2	199
Kadungora	1	20
Blubur Limbangan	8	1 706
Selaawi	1	318
Malangbong	4	560
<b>Kabupaten Garut</b>	<b>218</b>	<b>25 704</b>

Catatan/*Note*: -Sumber/*Source*: Dinas Perumahan dan Permukiman Kabupaten Garut/*Housing and Settlement Affair of Garut Regency*

**Tabel 4.3.6** Jumlah Kejahatan Menurut Tipe Kejahatan di Kabupaten Garut, 2020-2021  
**Table** 4.3.6 Number of Crime by Type of Crime in Garut Regency, 2020-2021

Jenis Kejahatan Type of Crime	2020		2021	
	Crime Total (CT)	Crime Clearance (CC)	Crime Total (CT)	Crime Clearance (CC)
(1)	(2)	(3)	(4)	(5)
1. Curas	20	1	22	3
2. Curat	114	5	102	9
3. Curanmor R-2	314	4	511	16
4. Curanmor R-4	17	-	39	2
5. Curi Kawat	-	-	2	-
6. Curi Hewan	-	-	8	-
7. Pencurian	73	15	95	27
8. Pengeroyokan	37	16	58	28
9. Penganiayaan	62	28	117	74
10. Penipuan	14	1	60	13
11. Pemalsuan	-	-	1	-
12. Cabul	3	1	11	6
13. Zinah	1	-	4	2
14. Upal	-	-	1	1
15. Penadah	-	-	-	-
16. Penyerobotan Tanah	-	-	1	-
17. TP. Kehutanan	-	-	4	2
18. TP. Kesusilaan	-	-	-	-
19. TP. Perkebunan	-	-	1	-
20. Menghasut	-	-	-	-
21. Penggelapan	46	9	26	8

Lanjutan Tabel/*Continued Table* 4.3.6

Jenis Kejahatan <i>Type of Crime</i>	2020		2021	
	Crime Total (CT)	Crime Clearance (CC)	Crime Total (CT)	Crime Clearance (CC)
(1)	(2)	(3)	(4)	(5)
22. Penggelapan R2	32	2	61	9
23. Penggelapan R4	4	-	12	4
24. Sajam / Senpi Tanpa Ijin	5	4	8	5
25. Penghinaan	1	1	6	1
26. Karena Lalainya Krb Md	-	-	-	-
27. Poligami	-	-	-	-
28. Poliandri	-	-	-	-
29. Suap	-	-	-	-
30. Sodom	-	-	-	-
31. Pembunuhan	1	1	2	2
32. Pengrusakan	8	2	8	2
33. Pembakaran	-	-	-	-
34. Penculikan Anak	-	-	-	-
35. Melarikan Anak/Perempuan	-	-	-	-
36. Perkosaan	-	-	-	-
37. Ancaman	1	-	5	2
38. Judi	-	-	-	-
39. Pemerasan	1	1	2	-
40. Narkotika	-	-	-	-
41. Psikotropika	-	-	-	-
42. TP. Migas	-	-	-	-

Lanjutan Tabel/Continued Table 4.3.6

Jenis Kejahatan <i>Type of Crime</i>	2020		2021	
	Crime Total (CT)	Crime Clearance (CC)	Crime Total (CT)	Crime Clearance (CC)
(1)	(2)	(3)	(4)	(5)
43. TP. Pidusia	2	-	-	1
44. TP. Korupsi	-	-	-	-
45. TP. Perbankan	-	-	-	-
46. Perlindungan Anak	9	4	7	4
47. Perbuatan Tidak Senang	3	1	3	1
48. Lahgun Pupuk	-	-	-	-
49. Tipiring	-	-	2	1
50. Penodaan Agama	-	-	-	-
51. KDRT	3	1	7	4
52. Menelantarkan Anak	-	-	-	-
53. Kej. Thdp Kemerdekaan Org	-	-	-	-
54. Keterangan Palsu	-	-	-	-
55. TP. Perkebunan	-	-	1	-
56. TP. Hak Cipta	-	-	-	-
57. TP. Pertambangan	-	-	-	-
58. Perlindungan Konsumen	-	-	-	-
59. UU ITE	2	1	2	1
60. UU Kesehatan	-	-	-	-
61. TP. Konservasi SDA	-	-	-	-
62. UU Pornografi	-	-	-	-
63. Krn Lainnya Mengakibatkan Lb/Md	-	-	-	-
<b>Kabupaten Garut</b>	<b>773</b>	<b>98</b>	<b>1 189</b>	<b>228</b>

Catatan/Note: -

Sumber/Source: Polres Garut

**Tabel**  
**Table** 4.3.7

**Jumlah Kecelakaan, Korban, dan Kerugian Materi  
Menurut Bulan di Kabupaten Garut, 2021**  
*Number of Accident, Victim, and Material Loss by Month in  
Garut Regency, 2021*

Bulan Month	Jumlah Kecelakaan	Korban			Kerugian Materi (Rp)
		Meninggal Dunia	Luka Berat	Luka Ringan	
(1)	(2)	(3)	(4)	(5)	
Januari/January	23	11	0	33	36 200 000
Februari/February	21	11	3	24	36 200 000
Maret/March	33	7	10	44	60 500 000
April/April	22	13	5	33	72 100 000
Mei/May	28	12	3	41	39 600 000
Juni/June	23	12	5	20	54 000 000
Juli/July	19	11	0	17	33 200 000
Agustus/August	24	13	3	22	33 000 000
September/September	24	13	3	22	33 000 000
Oktober/October	27	8	2	35	41 100 000
November/November	24	8	3	26	32 700 000
Desember/December	38	13	1	59	55 200 000
<b>Kabupaten Garut</b>	<b>306</b>	<b>132</b>	<b>38</b>	<b>376</b>	<b>526 800 000</b>

Catatan/Note: -

Sumber/Source: Polres Garut

**Tabel 4.3.8** Jumlah Penghuni Lembaga Pemasyarakatan Menurut Umur dan Jenis Kelamin di Kabupaten Garut, 2020-2021  
**Table** *Number of Prisoners by Age and Gender in Garut Regency, 2020-2021*

Umur Age	2020			2021		
	Laki-laki Male	Perempuan Female	Jumlah Total	Laki-laki Male	Perempuan Female	Jumlah Total
(1)	(2)	(3)	(4)	(5)	(6)	(7)
Dewasa / Adult	530	-	530	499	-	499
Remaja / Teenage	-	-	-	-	-	-
Anak-anak / Children	-	-	-	-	-	-
<b>Kabupaten Garut</b>	<b>530</b>	<b>-</b>	<b>530</b>	<b>499</b>	<b>-</b>	<b>499</b>

Catatan/Note: -

Sumber/Source: Lembaga Pemasyarakatan Kelas II B Garut



**Tabel 4.3.9** Jumlah Penghuni Lembaga Pemasyarakatan menurut Jenis Tindak Pidana di Kabupaten Garut, 2021  
*Number of Crime by Type of Crime in Garut Regency, 2021*

Jenis Kejahatan <i>Type of Crime</i>	Narapidana		
	Dewasa Adult	Anak Children	Jumlah Total
(1)	(2)	(3)	(4)
1. Politik	-	-	-
2. Terhadap Kepala Negara	-	-	-
3. Terhadap Ketertiban	5	-	5
4. Penyuapan	-	-	-
5. Mata Uang	-	-	-
6. Memalsu Materai / Surat	-	-	-
7. Kesusilaan	-	-	-
8. Perjudian	-	-	-
9. Penculikan	-	-	-
10. Pembunuhan	46	-	46
11. Penganiayaan	12	-	12
12. Pencurian	40	-	40
13. Perampokan	5	-	5
14. Memeras/Mengancam	2	-	2
15. Penggelapan	8	-	8
16. Penipuan	11	-	11
17. Penadahan	1	-	1
18. Ekonomi/ Oplos Minyak	-	-	-
19. Narkotika	227	-	227
20. Psikotropika	4	-	4

Lanjutan Tabel/Continued Table 4.3.6

Jenis Kejahatan <i>Type of Crime</i>	Narapidana		
	Dewasa Adult	Anak Children	Jumlah Total
(1)	(2)		(3)
21. Korupsi	1	-	1
22. Kepabeanan	-	-	-
23. Senjata Api/ Bhn Pledak	-	-	-
24. Senjata Tajam	3	-	3
25. Kesusilaan	8	-	8
26. Kekerasan dlm Rmhtgg	4	-	4
27. Perlindungan Anak	110	-	110
28. Human Trafficking	1	-	1
29. Hak Cipta	-	-	-
30. Kriminal (Umum)	-	-	-
31. Pelanggaran Lalu Lintas	2	-	2
32. Keimigrasian	-	-	-
33. Perlindungan Konsumen	-	-	-
34. Kesehatan	4	-	4
35 Lain-lain	5	-	5
<b>Kabupaten Garut</b>	<b>499</b>	<b>-</b>	<b>499</b>

Catatan/Note: -

Sumber/Source: Lembaga Pemasyarakatan Kelas II B Garut

#### 4.4 KEMISKINAN POVERTY

**Tabel 4.4.1** **Garis Kemiskinan, Jumlah, dan Persentase Penduduk Miskin di Kabupaten Garut, 2014–2021**  
*Poverty Line, Number, and Percentage of Poor People in Garut Regency, 2014–2021*

Tahun Year	Garis Kemiskinan (rupiah/kapita/bulan) Poverty Line (rupiah/capita/month)	Jumlah Penduduk Miskin (ribu) Number of Poor People (thousand)	Persentase Penduduk Miskin Percentage of Poor People
(1)	(2)	(3)	(4)
2014	234 661	315,58	12,47
2015	241 068	325,67	12,81
2016	256 770	298,52	11,64
2017	267 252	291,24	11,27
2018	282 683	241,31	9,27
2019	301 202	235,19	8,98
2020	310 437	262,78	9,98
2021	320 050	281,36	10,65

Catatan/Note: ...

Sumber/Source: BPS, Survei Sosial Ekonomi Nasional Maret/BPS-Statistics Indonesia, March National Socioeconomic Survey

**Tabel** 4.4.2 **Indeks Kedalaman Kemiskinan dan Indeks Keparahan Kemiskinan di Kabupaten Garut, 2014–2021**  
**Poverty Gap Index and Poverty Severity Index in Garut Regency, 2014–2021**

Tahun Year	Indeks Kedalaman Kemiskinan Poverty Gap Index	Indeks Keparahan Kemiskinan Poverty Severity Index
(1)	(2)	(3)
2014	1,77	0,38
2015	2,07	0,54
2016	1,79	0,39
2017	1,72	0,43
2018	1,49	0,37
2019	0,87	0,16
2020	0,97	0,15
2021	1,40	0,29

Catatan/Note: ...

Sumber/Source: BPS, Survei Sosial Ekonomi Nasional Maret/BPS-Statistics Indonesia, March National Socioeconomic Survey

**Tabel**  
**Table** 4.4.3

**Indeks Pembangunan Manusia (IPM) di Kabupaten Garut menurut komponennya, 2014–2021**  
**Human Development Index (HDI) in Garut Regency by component, 2014–2021**

Tahun Year	IPM HDI	Usia Harapan Hidup saat lahir (tahun) Life Expectancy at Birth (year)	Harapan Lama Sekolah (tahun) Expected Years of Schooling (year)	Rata-rata Lama Sekolah (tahun) Mean Years of Schooling (year)	Pengeluaran per kapita d disesuaikan (ribu Rupiah) Purchasing Power Parity (PPP) (thousand Rp.)
(1)	(2)	(3)	(4)	(5)	(6)
2014	62,23	70,49	11,62	6,83	6 372
2015	63,21	70,69	11,65	6,84	6 875
2016	63,64	70,76	11,69	6,88	7 079
2017	64,52	70,84	11,73	7,28	7 270
2018	65,42	71,03	11,80	7,50	7 597
2019	66,22	71,22	11,82	7,51	8 099
2020	66,12	71,41	11,91	7,52	7 876
2021	66,45	71,59	12,03	7,53	7 961

Catatan/Note: ...

Sumber/Source: .PS, Survei Sosial Ekonomi Nasional Maret/BPS-Statistics Indonesia, March National Socioeconomic Survey

<https://garutkab.bps.go.id>

**05**

**PERTANIAN, KEHUTANAN, PETERNAKAN,  
DAN PERIKANAN  
*AGRICULTURE, FORESTRY, LIVESTOCK,  
AND FISHERY***

<https://garutkab.bps.go.id>





**PENJELASAN TEKNIS**

1. Tanaman sayuran semusim adalah tanaman sumber vitamin, garam mineral dan lain-lain yang dikonsumsi dari bagian tanaman yang berupa daun, bunga, buah, dan umbinya, yang berumur kurang dari satu tahun.
2. Tanaman buah-buahan semusim adalah tanaman sumber vitamin, garam mineral, dan lain-lain yang dikonsumsi dari bagian tanaman yang berupa buah, berumur kurang dari satu tahun, tidak berbentuk pohon/rumpun tetapi menjalar dan berbatang lunak.
3. Tanaman buah-buahan tahunan adalah tanaman sumber vitamin, garam mineral, dan lain-lain yang dikonsumsi dari bagian tanaman yang berupa buah dan merupakan tanaman tahunan.
4. Tanaman sayuran tahunan adalah tanaman sumber vitamin, garam mineral, dan lain-lain yang dikonsumsi dari bagian tanaman yang berupa daun dan atau buah yang berumur lebih dari satu tahun.
5. Tanaman biofarmaka adalah tanaman yang bermanfaat untuk obat-obatan, kosmetik, dan kesehatan yang dikonsumsi atau digunakan dari bagian-bagian tanaman seperti daun, batang, buah, umbi (rimpang) ataupun akar.
6. Tanaman hias adalah tanaman yang mempunyai nilai keindahan

**TECHNICAL NOTES**

1. *Seasonal vegetable plants are plants which are the sources of vitamin, mineral salt, etc, consumed from the part of the plant in the form of leaf, flower, fruit, and root with the age of less than one year.*
2. *Seasonal fruit plants are plants which are the sources of vitamin, mineral salt, etc, consumed from the part of the plant in the form of fruits. These plants are creeps with the age of less than one year.*
3. *Annual fruit plants are plants which are the sources of vitamin, contained mineral salt, etc, consumed from the part of plant in the form of fruit and more than one year of age.*
4. *Annual vegetable plants are plants which are the sources of vitamin, contained mineral salt, etc, consumed from the part of the plant in the form of vegetable and more than one year of age.*
5. *Medicinal plants are plants which are useful for medicine. It is consumed from part of the plant such as leaf, flower, fruit, tuber, and root.*
6. *Ornamental plants are plants which have a beauty value, either in shape, colour of leaf or crown of flower, and they are often used as a yard decorator.*

- baik bentuk, warna daun, tajuk maupun bunganya, sering digunakan untuk penghias pekarangan dan lain sebagainya.
7. Luas panen tanaman hortikultura adalah luas tanaman sayuran, buah- buahan, biofarmaka, dan tanaman hias yang diambil hasilnya/dipanen pada periode pelaporan.
  8. Luas panen untuk tanaman sayuran adalah luas tanaman yang dipanen sekaligus/habis/ dibongkar dan luas tanaman yang dipanen berkali-kali (lebih dari satu kali)/belum habis.
  9. Produksi hortikultura adalah hasil menurut bentuk produk dari setiap tanaman sayuran, buah- buahan, biofarmaka dan tanaman hias yang diambil berdasarkan luas yang dipanen/tanaman yang menghasilkan pada bulan/ triwulan laporan.
7. *Harvested area of horticulture is area which vegetable, fruit, medicinal and ornamental plant of crop harvested during the period of report.*
  8. *Harvested area of vegetables is area of entirely plant harvested/ demolished and plant harvested several times/undemolished*
  9. *Horticulture production is the standard production quantity form of vegetable, fruit, medicinal and ornamental plant based on harvested area/the number of production plants reported monthly/quarterly.*

## 5.1 HORTIKULTURA HORTICULTURE

**Tabel 5.1.1** Luas Panen Tanaman Sayuran Menurut Kecamatan dan Jenis Tanaman di Kabupaten Garut (ha), 2020 dan 2021  
*Harvested Area of Vegetables by Subdistrict and Kind of Plant in Garut Regency (ha), 2020 and 2021*

Kecamatan Subdistrict	Bawang Merah Shallot		Cabai Besar Chili/Big Chili	
	2020	2021	2020	2021
(1)	(2)	(3)	(4)	(5)
Cisewu	-	12	118	182
Caringin	-	-	459	366
Talegong	-	7	84	227
Bungbulang	1	2	-	9
Mekarmukti	-	-	-	-
Pamulihan	-	-	120	101
Pakenjeng	17	18	108	112
Cikelet	-	-	8	-
Pameungpeuk	-	-	-	1
Cibalong	-	-	3	-
Cisompet	-	-	-	-
Peundeuy	-	-	98	89
Singajaya	-	-	24	34
Cihurip	3	3	14	11
Cikajang	13	17	495	529
Banjarwangi	-	-	83	115
Cilawu	222	144	468	375
Bayongbong	1 588	2 222	292	201
Cigedug	49	50	367	335
Cisurupan	210	176	689	659
Sukaresmi	100	115	286	257

Lanjutan Tabel/Continued Table 5.1.1

Kecamatan Subdistrict	Bawang Merah Shallot		Cabai Besar Chili/Big Chili	
	2020	2021	2020	2021
(1)	(2)	(3)	(4)	(5)
Samarang	124	237	378	519
Pasirwangi	55	60	386	811
Tarogong Kidul	1	6	6	12
Tarogong Kaler	2	10	13	8
Garut Kota	17	26	11	13
Karangpawitan	28	22	142	137
Wanaraja	47	64	239	247
Sucinaraja	249	250	284	275
Pangatikan	59	40	308	168
Sukawening	13	18	52	78
Karangtengah	18	55	14	46
Banyuresmi	-	2	636	526
Leles	15	18	222	224
Luwigoong	-	1	29	25
Cibatu	-	-	19	17
Kersamanah	-	-	3	2
Cibiuk	4	-	35	159
Kadungora	-	-	40	34
Blubur Limbangan	15	20	14	19
Selaawi	1	-	-	1
Malangbong	6	9	99	94
<b>Kabupaten Garut</b>	<b>2 857</b>	<b>3 604</b>	<b>6 646</b>	<b>7 018</b>

Lanjutan Tabel/*Continued Table* 5.1.1

Kecamatan Subdistrict	Cabai Rawit <i>Chilli/Cayenne Papper</i>		Kentang <i>Potato</i>	
	2020	2021	2020	2021
(1)	(6)	(7)	(8)	(9)
Cisewu	96	141	-	-
Caringin	244	180	-	-
Talegong	36	92	10	13
Bungbulang	70	204	-	-
Mekarmukti	38	80	-	-
Pamulihan	100	94	214	269
Pakenjeng	64	66	-	-
Cikelet	16	32	-	-
Pameungpeuk	1	1	-	-
Cibalong	21	6	-	-
Cisompet	5	5	-	-
Peundeuy	42	35	-	-
Singajaya	10	13	-	-
Cihurip	11	10	-	-
Cikajang	413	256	1 084	1 487
Banjarwangi	61	64	147	192
Cilawu	223	249	132	177
Bayongbong	58	41	126	146
Cigedug	238	200	687	801
Cisurupan	332	314	746	980
Sukaresmi	207	165	704	603

Lanjutan Tabel/Continued Table 5.1.1

Kecamatan Subdistrict	Cabai Rawit Chilli/Cayenne Paper		Kentang Potato	
	2020	2021	2020	2021
(1)	(2)	(3)	(4)	(5)
Samarang	185	347	55	106
Pasirwangi	361	425	1 229	1 716
Tarogong Kidul	6	6	-	-
Tarogong Kaler	6	7	-	-
Garut Kota	9	4	-	-
Karangpawitan	27	17	20	28
Wanaraja	45	44	42	43
Sucinaraja	66	83	78	186
Pangatikan	19	45	52	44
Sukawening	9	7	2	-
Karangtengah	10	9	9	20
Banyuresmi	59	47	-	-
Leles	35	24	63	78
Leuwigoong	23	8	-	-
Cibatu	28	47	-	-
Kersamanah	-	-	-	-
Cibiuk	28	75	-	-
Kadungora	21	23	-	-
Blubur Limbangan	12	19	-	-
Selaawi	5	3	-	-
Malangbong	4	4	-	-
<b>Kabupaten Garut</b>	<b>3 244</b>	<b>3 492</b>	<b>5 400</b>	<b>6 889</b>

Lanjutan Tabel/*Continued Table 5.1.1*

Kecamatan Subdistrict	Kubis Cabbage		Tomat Tomato	
	2020	2021	2020	2021
(1)	(6)	(7)	(8)	(9)
Cisewu	-	-	5	7
Caringin	-	-	3	5
Talegong	46	53	24	23
Bungbulang	-	-	-	-
Mekarmukti	-	-	-	-
Pamulihan	188	211	100	86
Pakenjeng	-	-	30	37
Cikelet	-	-	-	-
Pameungpeuk	-	-	-	-
Cibalong	-	-	1	1
Cisompet	-	-	-	-
Peundeuy	-	-	-	-
Singajaya	-	-	-	-
Cihurip	-	-	-	-
Cikajang	773	808	579	568
Banjarwangi	207	282	91	106
Cilawu	130	147	117	137
Bayongbong	154	173	38	47
Cigedug	752	883	400	430
Cisurupan	746	793	531	515
Sukaesmi	359	316	252	170

Lanjutan Tabel/Continued Table 5.1.1

Kecamatan Subdistrict	Kubis Cabbage		Tomat Tomato	
	2020	2021	2020	2021
	(1)	(2)	(3)	(4)
Samarang	132	121	177	122
Pasirwangi	439	384	373	407
Tarogong Kidul	-	-	6	8
Tarogong Kaler	6	1	8	7
Garut Kota	-	-	17	12
Karangpawitan	46	53	114	144
Wanaraja	279	280	76	77
Sucinaraja	262	228	253	284
Pangatikan	73	53	76	54
Sukawening	12	23	25	29
Karangtengah	15	44	14	32
Banyuresmi	2	-	19	22
Leles	82	97	70	77
Leuwigoong	-	-	27	21
Cibatu	-	-	33	27
Kersamanah	-	-	1	-
Cibiuk	-	-	6	53
Kadungora	-	-	48	33
Blubur Limbangan	-	-	7	5
Selaawi	-	-	-	-
Malangbong	-	-	5	3
<b>Kabupaten Garut</b>	<b>4 703</b>	<b>4 950</b>	<b>3 526</b>	<b>3 549</b>



Lanjutan Tabel/*Continued Table* 5.1.1

Kecamatan <i>Subdistrict</i>	Bawang Putih <i>Garlic</i>		Bawang Daun <i>Scallion</i>		Kacang Merah <i>Red Beans</i>	
	2020	2021	2020	2021	2020	2021
(1)	(10)	(11)	(12)	(13)	(14)	(15)
Cisewu	-	-	40	43	100	-
Caringin	-	-	-	34	-	-
Talegong	-	-	70	57	159	-
Bungbulang	-	-	24	11	-	-
Mekarmukti	-	-	-	17	-	-
Pamulihan	-	-	62	55	147	-
Pakenjeng	-	-	72	70	115	-
Cikelet	-	-	-	-	-	-
Pameungpeuk	-	-	-	-	-	-
Cibalong	-	-	2	-	1	-
Cisompet	-	-	-	-	-	-
Peundeuy	-	-	-	-	17	-
Singajaya	-	-	25	28	-	-
Cihurip	-	-	20	15	15	-
Cikajang	6	-	194	223	174	-
Banjarwangi	-	-	141	170	86	-
Cilawu	4	-	139	161	152	-
Bayongbong	-	-	88	85	111	-
Cigedug	-	-	244	304	414	-
Cisurupan	-	-	440	453	686	-
Sukaresmi	-	-	136	128	163	-

Lanjutan Tabel/Continued Table 5.1.1

Kecamatan Subdistrict	Bawang Putih Garlic		Bawang Daun Scallion		Kacang Merah Red Beans	
	2020	2021	2020	2021	2020	2021
(1)	(10)	(11)	(12)	(13)	(14)	(15)
Samarang	-	-	82	84	87	-
Pasirwangi	-	-	174	186	100	-
Tarogong Kidul	-	-	14	10	-	-
Tarogong Kaler	-	-	13	13	-	-
Garut Kota	-	-	24	17	-	-
Karangpawitan	-	-	44	51	201	-
Wanaraja	-	-	52	55	191	-
Sucinaraja	1	-	112	113	144	-
Pangatikan	-	-	48	28	26	-
Sukawening	-	-	21	26	58	-
Karantengah	-	-	35	37	115	-
Banyuresmi	-	-	3	-	8	-
Leles	-	-	85	90	30	-
Luwigoong	-	-	11	13	60	-
Cibatu	-	-	27	24	60	-
Kersamanah	-	-	4	6	9	-
Cibiuk	-	-	18	34	17	-
Kadungora	-	-	-	-	58	-
Blubur Limbangan	-	-	7	10	19	-
Selaawi	-	-	27	33	76	-
Malangbong	-	-	11	13	39	-
<b>Kabupaten Garut</b>	<b>11</b>	<b>-</b>	<b>2 509</b>	<b>2 697</b>	<b>3 638</b>	<b>-</b>

Lanjutan Tabel/Continued Table 5.1.1

Kecamatan Subdistrict	Petsai/Sawi Chinese Cabbage/ mustard green		Wortel Carrot		Buncis String Bean	
	2020	2021	2020	2021	2020	2021
(1)	(10)	(11)	(12)	(13)	(14)	(15)
Cisewu	-	-	-	-	57	111
Caringin	-	-	-	-	8	11
Talegong	25	18	-	-	51	83
Bungbulang	-	-	-	-	3	3
Mekarmukti	-	-	-	-	-	-
Pamulihan	25	27	59	74	36	32
Pakenjeng	-	-	-	-	33	36
Cikelet	-	-	-	-	-	6
Pameungpeuk	-	-	-	-	-	-
Cibalong	-	-	-	-	-	-
Cisompet	-	-	-	-	-	-
Peundeuy	-	-	-	-	13	21
Singajaya	-	-	-	-	9	13
Cihurip	-	-	-	-	3	6
Cikajang	138	139	549	520	171	142
Banjarwangi	81	121	150	176	35	47
Cilawu	24	42	77	57	-	-
Bayongbong	47	63	19	17	9	5
Cigedug	257	312	301	296	22	22
Cisurupan	315	363	246	185	319	278
Sukaesmi	64	37	206	195	1	5

Lanjutan Tabel/Continued Table 5.1.1

Kecamatan Subdistrict	Petsai/Sawi Chinese Cabbage/ mustard green		Wortel Carrot		Buncis String Bean	
	2020	2021	2020	2021	2020	2021
(1)	(10)	(11)	(12)	(13)	(14)	(15)
Samarang	819	581	-	-	29	16
Pasirwangi	245	276	152	153	35	37
Tarogong Kidul	5	7	-	-	2	-
Tarogong Kaler	11	19	-	2	4	-
Garut Kota	-	-	-	-	-	-
Karangpawitan	39	28	-	-	41	56
Wanaraja	-	-	-	-	-	-
Sucinaraja	7	9	-	-	15	18
Pangatikan	17	19	18	16	5	4
Sukawening	23	5	-	-	-	4
Karangtengah	18	6	10	-	9	4
Banyuresmi	12	2	-	-	-	2
Leles	4	9	3	5	10	12
Leuwigoong	-	-	-	-	-	-
Cibatu	20	24	-	-	6	1
Kersamanah	3	5	-	1	1	-
Cibiuk	12	43	-	-	-	-
Kadungora	-	-	-	-	34	32
Blubur Limbangan	-	2	-	-	3	15
Selaawi	-	-	-	-	-	-
Malangbong	14	13	-	-	9	6
<b>Kabupaten Garut</b>	<b>2 225</b>	<b>2 170</b>	<b>1 790</b>	<b>1 697</b>	<b>973</b>	<b>1 028</b>

Lanjutan Tabel/Continued Table 5.1.1

Kecamatan Subdistrict	Kacang Panjang Long Beans		Kangkung Water Spinach		Terung Eggplant	
	2020	2021	2020	2021	2020	2021
(1)	(10)	(11)	(12)	(13)	(14)	(15)
Cisewu	67	132	9	25	17	53
Caringin	28	33	15	14	20	27
Talegong	71	60	14	9	35	32
Bungbulang	58	75	17	21	25	33
Mekarmukti	5	7	7	1	18	21
Pamulihan	8	22	-	-	-	-
Pakenjeng	74	71	-	-	31	39
Cikelet	35	31	-	-	13	23
Pameungpeuk	42	13	14	14	25	12
Cibalong	3	17	7	10	-	3
Cisompet	14	9	10	4	3	2
Peundeuy	15	32	-	-	-	-
Singajaya	-	-	2	-	6	7
Cihurip	-	-	-	-	-	-
Cikajang	7	13	25	-	8	2
Banjarwangi	3	15	-	-	16	22
Cilawu	-	-	-	-	-	-
Bayongbong	9	-	-	-	25	27
Cigedug	-	-	-	-	169	185
Cisurupan	-	-	42	53	73	75
Sukaesmi	2	-	-	1	16	6

Lanjutan Tabel/Continued Table 5.1.1

Kecamatan Subdistrict	Kacang Panjang Long Beans		Kangkung Water Spinach		Terung Eggplant	
	2020	2021	2020	2021	2020	2021
(1)	(10)	(11)	(12)	(13)	(14)	(15)
Samarang	38	14	5	19	34	26
Pasirwangi	3	4	1	-	56	40
Tarogong Kidul	2	1	-	1	1	-
Tarogong Kaler	4	2	12	14	7	3
Garut Kota	-	-	-	-	-	-
Karangpawitan	56	60	33	40	33	34
Wanaraja	43	43	-	-	32	33
Sucinaraja	44	60	-	6	13	19
Pangatikan	12	3	-	-	16	12
Sukawening	9	13	-	6	17	16
Karantengah	11	13	-	-	8	16
Banyuresmi	9	-	-	1	-	2
Leles	16	19	6	8	12	17
Leuwigoong	3	3	-	-	3	1
Cibatu	11	10	8	13	11	12
Kersamanah	1	2	-	-	-	-
Cibiuk	19	30	-	-	-	9
Kadungora	60	37	30	31	43	42
Blubur Limbangan	7	13	9	13	3	8
Selaawi	7	9	4	7	-	2
Malangbong	17	27	1	3	10	6
<b>Kabupaten Garut</b>	<b>813</b>	<b>893</b>	<b>271</b>	<b>314</b>	<b>799</b>	<b>867</b>

Catatan/Note: Cabai besar mencakup cabai keriting/ includes curly chilies. Jamur merupakan penjumlahan dari jamur lainnya, jamur merang, dan jamur tiram/ mushrooms are the sum of other mushrooms, edible mushrooms, and oyster mushrooms

Sumber/Source: BPS, Statistik Pertanian Hortikultura SPH-SBS/BPS-Statistics Indonesia, Agricultural Statistic for Horticulture SPH-SBS

**Tabel**  
**Table** 5.1.2**Produksi Tanaman Sayuran Menurut Kecamatan dan Jenis Tanaman di Kabupaten Garut (kuintal), 2020 dan 2021**  
**Production of Vegetables by Subdistrict and Kind of Plant in Garut Regency (quintal), 2020 dan 2021**

Kecamatan Subdistrict	Bawang Merah Shallot		Cabai Besar Chili/Big Chilli	
	2020	2021	2020	2021
(1)	(2)	(3)	(4)	(5)
Cisewu	-	1 091	18 813	17 818
Caringin	-	-	69 229	55 562
Talegong	-	700	12 791	20 317
Bungbulang	102	196	-	1 401
Mekarmukti	-	-	-	-
Pamulihan	-	-	18 204	14 617
Pakenjeng	1 675	2 547	16 193	16 981
Cikelet	-	-	1 477	-
Pameungpeuk	-	-	-	177
Cibalong	-	-	487	-
Cisompet	-	-	-	-
Peundeuy	-	-	14 819	13 471
Singajaya	-	-	4 367	5 173
Cihurip	298	296	2 045	1 671
Cikajang	1 298	1 698	73 517	78 721
Banjarwangi	-	-	12 480	17 865
Cilawu	17 095	14 270	76 838	55 963
Bayongbong	154 346	219 446	41 291	32 563
Cigedug	4 791	4 982	52 165	45 840
Cisurupan	20 432	17 482	101 772	96 611
Sukaresmi	9 846	11 455	43 430	38 028

Lanjutan Tabel/Continued Table 5.1.2

Kecamatan Subdistrict	Bawang Merah Shallot		Cabai Besar Chili/Big Chilli	
	2020	2021	2020	2021
(1)	(6)	(7)	(8)	(9)
Samarang	12 082	23 544	56 139	76 856
Pasirwangi	5 373	5 960	57 506	121 036
Tarogong Kidul	126	607	933	2 285
Tarogong Kaler	198	994	2 021	1 290
Garut Kota	1 516	2 706	1 711	2 002
Karangpawitan	2 720	2 130	21 232	20 719
Wanaraja	4 681	6 313	37 511	62 684
Sucinaraja	24 277	24 761	42 451	41 363
Pangatian	5 350	3 928	52 664	23 905
Sukawening	1 329	1 808	7 715	11 670
Karangtengah	1 773	6 065	2 592	6 994
Banyuresmi	-	198	100 911	84 243
Leles	1 466	1 784	31 160	32 668
Leuwigoong	-	98	4 467	3 838
Cibatu	-	-	3 083	2 598
Kersamanah	-	-	507	377
Cibiuk	390	-	5 377	24 138
Kadungora	-	-	5 998	4 914
Blubur Limbangan	1 472	1 979	2 364	3 035
Selaawi	103	-	-	151
Malangbong	607	895	16 924	16 752
<b>Kabupaten Garut</b>	<b>273 346</b>	<b>357 933</b>	<b>1 013 184</b>	<b>1 056 297</b>



Lanjutan Tabel/*Continued Table* 5.1.2

Kecamatan Subdistrict	Cabai Rawit <i>Chilli/Cayenne Papper</i>		Kentang <i>Potato</i>	
	2020	2021	2020	2021
(1)	(6)	(7)	(8)	(9)
Cisewu	14 169	7 355	-	-
Caringin	34 012	24 260	-	-
Talegong	4 938	7 788	2 294	2 970
Bungbulang	11 386	27 362	-	-
Mekarmukti	5 264	8 525	-	-
Pamulihan	13 718	13 032	48 897	59 763
Pakenjeng	9 058	9 181	-	-
Cikelet	1 954	3 075	-	-
Pameungpeuk	138	5	-	-
Cibalong	2 884	903	-	-
Cisompet	720	754	-	-
Peundeuy	5 445	4 771	-	-
Singajaya	1 919	1 681	-	-
Cihurip	1 556	1 456	-	-
Cikajang	54 797	34 426	247 277	347 182
Banjarwangi	7 844	8 955	33 689	44 618
Cilawu	49 766	35 920	29 149	41 488
Bayongbong	7 808	6 015	29 108	34 155
Cigedug	30 335	28 222	138 273	191 434
Cisurupan	43 977	44 100	170 223	228 706
Sukaresmi	27 440	22 944	160 640	140 736

Lanjutan Tabel/Continued Table 5.1.2

Kecamatan Subdistrict	Cabai Rawit Chilli/Cayenne Paper		Kentang Potato	
	2020	2021	2020	2021
(1)	(6)	(7)	(8)	(9)
Samarang	24 603	48 141	12 576	24 795
Pasirwangi	48 313	59 786	280 452	401 049
Tarogong Kidul	865	898	-	-
Tarogong Kaler	895	1 151	-	-
Garut Kota	1 260	555	-	-
Karangpawitan	3 683	2 345	4 628	5 554
Wanaraja	6 775	9 276	9 721	9 975
Sucinaraja	9 044	11 352	17 851	43 529
Pangatikan	3 203	7 051	11 429	10 539
Sukawening	1 150	1 022	458	-
Karagtengah	1 462	1 239	2 075	4 689
Banyuresmi	8 232	5 440	-	-
Leles	4 757	3 369	14 404	18 265
Leuwigoong	3 374	1 433	-	-
Cibatu	4 754	8 013	-	-
Kersamanah	-	-	-	-
Cibiuk	3 799	10 427	-	-
Kadungora	2 812	3 303	-	-
Blubur Limbangan	2 684	2 910	-	-
Selaawi	689	422	-	-
Malangbong	578	591	-	-
<b>Kabupaten Garut</b>	<b>462 060</b>	<b>469 454</b>	<b>1 213 144</b>	<b>1 609 447</b>

Lanjutan Tabel/*Continued Table* 5.1.2

Kecamatan Subdistrict	Kubis Cabbage		Tomat Tomato	
	2020	2021	2020	2021
(1)	(6)	(7)	(8)	(9)
Cisewu	-	-	1 518	1 433
Caringin	-	-	840	1 517
Talegong	11 526	13 492	5 809	6 654
Bungbulang	-	-	-	-
Mekarmukti	-	-	-	-
Pamulihan	47 540	52 790	28 128	24 636
Pakenjeng	-	-	8 406	10 595
Cikelet	-	-	-	-
Pameungpeuk	-	-	-	-
Cibalong	-	-	278	232
Cisompet	-	-	-	-
Peundeuy	-	-	-	-
Singajaya	-	-	-	-
Cihurip	-	-	-	-
Cikajang	196 436	207 341	161 180	162 762
Banjarwangi	52 747	68 905	25 480	30 291
Cilawu	33 305	37 698	31 836	38 817
Bayongbong	39 371	44 370	10 433	13 444
Cigedug	190 855	225 697	121 558	123 636
Cisurupan	189 653	191 941	147 763	146 477
Sukaesmi	91 320	78 276	69 314	47 389

Lanjutan Tabel/Continued Table 5.1.2

Kecamatan Subdistrict	Kubis Cabbage		Tomat Tomato	
	2020	2021	2020	2021
(1)	(6)	(7)	(8)	(9)
Samarang	31 590	31 038	49 314	34 816
Pasirwangi	111 633	98 463	103 873	115 194
Tarogong Kidul	-	-	1 732	2 309
Tarogong Kaler	1 537	256	2 361	1 731
Garut Kota	-	-	4 802	3 440
Karangpawitan	11 702	13 613	31 793	40 203
Wanaraja	71 440	71 371	23 508	31 493
Sucinaraja	66 822	58 473	70 565	80 913
Pangatikan	17 675	13 355	25 145	15 255
Sukawening	3 014	5 897	6 511	8 209
Karangtengah	3 829	8 957	3 987	9 976
Banyuresmi	510	-	5 321	6 217
Leles	20 897	21 844	19 550	21 482
Leuwigoong	-	-	7 676	5 819
Cibatu	-	-	9 269	7 746
Kersamanah	-	-	320	-
Cibiuk	-	-	1 680	13 192
Kadungora	-	-	13 410	9 128
Blubur Limbangan	-	-	1 982	2 102
Selaawi	-	-	-	-
Malangbong	-	-	1 649	595
<b>Kabupaten Garut</b>	<b>1 193 402</b>	<b>1 243 777</b>	<b>996 991</b>	<b>1 017 703</b>

Lanjutan Tabel/*Continued Table* 5.1.2

Kecamatan Subdistrict	Bawang Putih Garlic		Bawang Daun Scallion		Kacang Merah Red Beans	
	2020	2021	2020	2021	2020	2021
(1)	(10)	(11)	(12)	(13)	(14)	(15)
Cisewu	-	-	5 869	6 353	8 449	-
Caringin	-	-	-	6 490	-	-
Talegong	-	-	10 277	8 508	9 427	-
Bungbulang	-	-	2 530	1 647	-	-
Mekarmukti	-	-	-	2 345	-	-
Pamulihan	-	-	9 114	8 243	12 716	-
Pakenjeng	-	-	10 588	10 470	9 941	-
Cikelet	-	-	-	-	-	-
Pameungpeuk	-	-	-	-	-	-
Cibalong	-	-	300	-	41	-
Cisompet	-	-	-	-	-	-
Peundeuy	-	-	-	-	1 435	-
Singajaya	-	-	3 645	4 461	-	-
Cihurip	-	-	2 766	2 251	1 429	-
Cikajang	97	-	28 423	31 369	15 029	-
Banjarwangi	-	-	20 750	25 346	7 413	-
Cilawu	64	-	20 410	24 108	13 568	-
Bayongbong	-	-	12 877	11 711	9 102	-
Cigedug	-	-	35 672	45 535	35 638	-
Cisurupan	-	-	64 309	68 158	59 041	-
Sukaresmi	-	-	19 963	20 089	14 062	-

Lanjutan Tabel/Continued Table 5.1.2

Kecamatan Subdistrict	Bawang Putih Garlic		Bawang Daun Scallion		Kacang Merah Red Beans	
	2020	2021	2020	2021	2020	2021
(1)	(10)	(11)	(12)	(13)	(14)	(15)
Samarang	-	-	12 043	12 620	7 518	-
Pasirwangi	-	-	25 471	27 896	8 545	-
Tarogong Kidul	-	-	2 075	1 509	-	-
Tarogong Kaler	-	-	1 928	1 966	-	-
Garut Kota	-	-	3 553	2 481	-	-
Karangpawitan	-	-	6 490	7 652	17 148	-
Wanaraja	-	-	7 731	8 155	16 679	-
Sucinaraja	17	-	16 413	14 253	12 465	-
Pangatikan	-	-	6 849	4 251	2 268	-
Sukawening	-	-	3 104	3 909	5 024	-
Karangtengah	-	-	5 181	5 413	9 955	-
Banyuresmi	-	-	450	-	693	-
Leles	-	-	12 551	13 717	2 561	-
Leuwigoong	-	-	1 635	1 957	5 191	-
Cibatu	-	-	3 986	3 575	5 179	-
Kersamanah	-	-	596	892	781	-
Cibiuk	-	-	2 646	5 060	1 472	-
Kadungora	-	-	-	-	5 043	-
Blubur Limbangan	-	-	1 043	1 354	1 651	-
Selaawi	-	-	3 944	4 964	6 647	-
Malangbong	-	-	1 633	1 957	3 360	-
<b>Kabupaten Garut</b>	<b>178</b>	<b>-</b>	<b>366 815</b>	<b>400 665</b>	<b>309 471</b>	<b>-</b>

Lanjutan Tabel/*Continued Table* 5.1.2

Kecamatan Subdistrict	Petsai/Sawi Chinese Cabbage/ mustard green		Wortel Carrot		Buncis String Bean	
	2020	2021	2020	2021	2020	2021
(1)	(10)	(11)	(12)	(13)	(14)	(15)
Cisewu	-	-	-	-	8 054	15 483
Caringin	-	-	-	-	1 343	1 776
Talegong	5 115	3 700	-	-	7 407	12 314
Bungbulang	-	-	-	-	462	291
Mekarmukti	-	-	-	-	-	-
Pamulihan	5 117	5 157	12 133	15 404	5 468	4 985
Pakenjeng	-	-	-	-	5 019	5 666
Cikelet	-	-	-	-	-	910
Pameungpeuk	-	-	-	-	-	-
Cibalong	-	-	-	-	-	-
Cisompet	-	-	-	-	-	-
Peundeuy	-	-	-	-	1 973	3 025
Singajaya	-	-	-	-	1 338	1 917
Cihurip	-	-	-	-	466	940
Cikajang	28 161	28 724	112 770	108 215	25 995	19 557
Banjarwangi	16 538	24 835	31 131	36 551	5 385	7 270
Cilawu	5 009	8 697	15 626	11 896	-	-
Bayongbong	9 811	13 053	3 933	3 526	1 369	770
Cigedug	52 537	64 495	61 805	61 509	3 325	3 476
Cisurupan	64 345	75 478	50 384	38 456	48 250	44 652
Sukaesmi	13 110	7 660	42 370	40 601	152	788

Lanjutan Tabel/Continued Table 5.1.2

Kecamatan Subdistrict	Petai/Sawi Chinese Cabbage/ mustard green		Wortel Carrot		Buncis String Bean	
	2020	2021	2020	2021	2020	2021
(1)	(10)	(11)	(12)	(13)	(14)	(15)
Samarang	167 167	120 355	-	-	4 389	2 524
Pasirwangi	47 095	57 288	31 228	31 935	5 337	5 941
Tarogong Kidul	1 025	1 461	-	-	302	-
Tarogong Kaler	2 273	4 018	-	420	720	-
Garut Kota	-	-	-	-	-	-
Karangpawitan	7 608	5 789	-	-	6 248	8 738
Wanaraja	-	-	-	-	-	-
Sucinaraja	1 453	1 951	-	-	2 319	3 001
Pangatian	3 327	4 026	3 654	3 749	1 142	620
Sukawening	4 754	1 025	-	-	-	630
Karagtengah	3 704	1 239	2 075	-	1 574	624
Banyuresmi	2 479	411	-	-	-	305
Leles	820	1 653	420	1 041	1 533	1 884
Leuwigoong	-	-	-	-	-	-
Cibatu	4 113	4 934	-	-	935	155
Kersamanah	627	1 033	-	208	183	-
Cibiuk	2 461	9 093	-	-	-	-
Kadungora	-	-	-	-	5 187	4 854
Blubur Limbangan	-	412	-	-	472	2 361
Selaawi	-	-	-	-	-	-
Malangbong	2 906	2 677	-	-	1 513	933
<b>Kabupaten Garut</b>	<b>451 555</b>	<b>449 164</b>	<b>367 529</b>	<b>353 511</b>	<b>147 860</b>	<b>156 390</b>



Lanjutan Tabel/Continued Table 5.1.2

Kecamatan Subdistrict	Kacang Panjang Long Beans		Kangkung Water Spinach		Terung Eggplant	
	2020	2021	2020	2021	2020	2021
(1)	(10)	(11)	(12)	(13)	(14)	(15)
Cisewu	8 303	11 513	1 378	2 528	4 169	4 832
Caringin	5 031	4 253	2 108	2 176	5 005	5 991
Talegong	9 241	7 821	833	1 356	8 593	5 967
Bungbulang	8 036	9 895	2 800	2 988	6 146	7 765
Mekarmukti	817	1 072	859	151	4 401	5 005
Pamulihan	1 056	2 909	-	-	-	-
Pakenjeng	9 664	9 561	-	-	7 184	9 128
Cikelet	4 263	4 178	-	-	2 259	3 613
Pameungpeuk	4 972	1 555	2 053	1 977	5 386	2 795
Cibalong	397	2 274	1 054	1 413	-	1 121
Cisompet	1 916	1 196	1 129	551	715	465
Peundeuy	1 985	4 155	-	-	-	-
Singajaya	-	-	305	-	1 257	944
Cihurip	-	-	-	-	-	-
Cikajang	925	1 730	3 278	-	1 841	465
Banjarwangi	390	1 990	-	-	3 587	5 167
Cilawu	-	-	-	-	-	-
Bayongbong	1 295	-	-	-	5 341	6 314
Cigedug	-	-	-	-	39 039	45 084
Cisurupan	-	-	5 908	7 280	16 950	17 615
Sukaesmi	264	-	-	143	3 717	1 395

Lanjutan Tabel/Continued Table 5.1.2

Kecamatan Subdistrict	Kacang Panjang Long Beans		Kangkung Water Spinach		Terung Eggplant	
	2020	2021	2020	2021	2020	2021
(1)	(10)	(11)	(12)	(13)	(14)	(15)
Samarang	4 977	1 888	676	2 607	7 872	6 060
Pasirwangi	395	567	152	-	12 966	12 912
Tarogong Kidul	262	132	-	134	231	-
Tarogong Kaler	565	267	1 672	1 915	1 669	721
Garut Kota	-	-	-	-	-	-
Karangpawitan	7 328	8 054	4 650	5 480	7 672	7 890
Wanaraja	7 072	5 583	-	-	8 014	7 782
Sucinaraja	5 768	8 448	-	800	3 016	4 587
Pangatikan	2 007	406	-	-	5 099	3 039
Sukawening	1 147	1 788	-	824	3 732	3 699
Karangtengah	1 458	1 751	-	-	1 938	3 755
Banyuresmi	1 185	-	-	135	-	463
Leles	2 078	2 272	772	1 077	2 778	3 975
Leuwigoong	393	416	-	-	691	220
Cibatu	1 517	1 361	1 093	1 653	2 955	2 781
Kersamanah	148	351	-	-	-	-
Cibiuk	2 410	3 961	-	-	-	2 093
Kadungora	7 429	4 909	4 203	4 014	9 970	9 411
Blubur Limbangan	1 167	1 835	1 329	1 722	715	1 717
Selaawi	912	1 210	477	951	-	460
Malangbong	2 233	3 749	130	366	2 417	1 421
<b>Kabupaten Garut</b>	<b>109 006</b>	<b>113 050</b>	<b>36 859</b>	<b>42 241</b>	<b>187 325</b>	<b>196 652</b>

Catatan/Note: Cabai besar mencakup cabai keriting/ includes curly chilies. Jamur merupakan penjumlahan dari jamur lainnya, jamur merang, dan jamur tiram/ mushrooms are the sum of other mushrooms, edible mushrooms, and oyster mushrooms

Sumber/Source: BPS, Statistik Pertanian Hortikultura SPH-SBS/BPS-Statistics Indonesia, Agricultural Statistic for Horticulture SPH-SBS

**Tabel**  
**Table** 5.1.3

**Luas Panen Tanaman Sayuran dan Buah-buahan Semusim Menurut Jenis Tanaman di Kabupaten Garut (ha), 2018–2021**

***Harvested Area of Seasonal Vegetables and Fruits by Kind of Plant in Garut Regency (ha), 2018–2021***

Jenis Tanaman <i>Kind of Plants</i>	2018	2019	2020	2021
(1)	(2)	(3)	(4)	(5)
<b>Sayuran/ Vegetables</b>				
Bawang Daun/ Wlech Onion	2 948	2 764	2 509	2 697
Bawang Merah/ Shallot	2 935	3 317	2 857	3 604
Bawang Putih/ Garlic	8	18	11	-
Bayam/ Spinach	165	129	116	158
Buncis/ Green Bean	1 138	983	973	1 028
Cabai Besar/ Chili (Capsicum Annum)	7 206	6 680	6 646	7 018
Cabai Rawit/ Chili (Capsicum Frutescens)	3 518	3 698	3 244	3 492
Jamur/ Mushroom (m <sup>2</sup> )	420	807	22	-
Kacang Merah/ Red Bean	4 383	3 904	3 638	-
Kacang Panjang/ Yardlong Bean	1 036	1 023	813	893
Kangkung/ Kangkong	323	295	271	314
Kembang Kol/ Cauliflower	405	344	207	206
Kentang/ Potato	7 762	7 158	5 400	6 889
Ketimun/ Cucumber	1 062	875	810	901
Kubis/ Cabbage	5 834	5 487	4 703	4 950
Labu Siam/ Chayote	445	380	376	350

Lanjutan Tabel/*Continued Table 5.1.3*

<b>Jenis Tanaman</b> <i>Kind of Plants</i>	<b>2018</b>	<b>2019</b>	<b>2020</b>	<b>2021</b>
(1)	(2)	(3)	(4)	(5)
Paprika/ Bell Pepper	6	7	12	25
Petsai/ Chinese Cabbage	2 535	2 454	2 225	2 170
Terung/ Eggplant	997	844	799	867
Tomat/ Tomato	4 186	4 094	3 526	3 549
Wortel/ Carrot	2 103	1 992	1 790	1 697
<b>Buah–buahan/ Fruits</b>				
Semangka/ Watermelon	-	10	12	7
Stroberi/ Strawberry	-	8	8	10

Catatan/*Note*: Luas panen komoditi jamur dalam satuan m<sup>2</sup>  
 Cabai besar mencakup cabai keriting/ includes curly chilies.  
 Jamur merupakan penjumlahan dari jamur lainnya, jamur merang, dan jamur tiram/ mushrooms are the sum of other mushrooms, edible mushrooms, and oyster mushrooms

Sumber/*Source*: BPS, Statistik Pertanian Hortikultura SPH-SBS/BPS-Statistics Indonesia, *Agricultural Statistic for Horticulture SPH-SBS*

**Tabel**  
**Table** 5.1.4

**Produksi Tanaman Sayuran dan Buah-buahan Semusim  
Menurut Jenis Tanaman di Kabupaten Garut (kuintal),  
2018–2021**  
*Production of Seasonal Vegetables and Fruits by Kind of  
Plant in Garut Regency (quintal), 2018–2021*

Jenis Tanaman <i>Kind of Plants</i>	2018	2019	2020	2021
(1)	(2)	(3)	(4)	(5)
<b>Sayuran/ Vegetables</b>				
Bawang Daun/ Wlech Onion	427 872	403 945	366 815	400 665
Bawang Merah/ Shallot	284 586	321 047	273 346	357 933
Bawang Putih/ Garlic	521	1 173	178	-
Bayam/ Spinach	15 708	12 177	11 125	15 107
Buncis/ Green Bean	175 452	148 292	147 860	156 390
Cabai Besar/ Chili (Capsicum Annum)	911 354	925 690	1 013 184	1 056 297
Cabai Rawit/ Chili (Capsicum Frutescens)	391 304	459 907	462 060	469 454
Jamur/ Mushroom (kg)	911	35 296	69	-
Kacang Merah/ Red Bean	375 093	337 567	309 471	-
Kacang Panjang/ Yardlong Bean	141 394	133 603	109 006	113 050
Kangkung/ Kangkong	44 002	39 152	36 859	42 241
Kembang Kol/ Cauliflower	64 112	54 038	32 763	32 756
Kentang/ Potato	1 730 476	1 562 266	1 213 144	1 609 447
Ketimun/ Cucumber	170 355	142 690	128 469	146 547
Kubis/ Cabbage	1 471 739	1 352 447	1 193 402	1 243 777
Labu Siam/ Chayote	181 570	152 012	149 846	147 195

Lanjutan Tabel/*Continued Table 5.1.4*

<b>Jenis Tanaman Kind of Plants</b>	<b>2018</b>	<b>2019</b>	<b>2020</b>	<b>2021</b>
(1)	(2)	(3)	(4)	(5)
Paprika/ Bell Pepper	1 397	1 064	1 458	3 643
Petsai/ Chinese Cabbage	517 577	490 180	451 555	449 164
Terung/ Eggplant	231 513	196 041	187 325	196 652
Tomat/ Tomato	1 144 262	1 131 721	996 991	1 017 703
Wortel/ Carrot	429 535	399 972	367 529	353 511
<b>Buah–buahan/ Fruits</b>				
Semangka/ Watermelon	-	150	2 960	70
Stroberi/ Strawberry	-	663	228	534

Catatan/*Note*: Produksi panen komoditi jamur dalam satuan kg  
 Cabai besar mencakup cabai keriting/ includes curly chilies.  
 Jamur merupakan penjumlahan dari jamur lainnya, jamur merang, dan jamur tiram/ mushrooms are the sum of other mushrooms, edible mushrooms, and oyster mushrooms

Sumber/*Source*: BPS, Statistik Pertanian Hortikultura SPH-SBS/*BPS-Statistics Indonesia, Agricultural Statistic for Horticulture SPH-SBS*

**Tabel**  
**Table** 5.1.5

**Luas Panen Tanaman Biofarmaka Menurut Kecamatan dan Jenis Tanaman di Kabupaten Garut (m<sup>2</sup>), 2020 dan 2021**  
*Harvested Area of Medicinal Plants by Subdistrict and Kind of Plant in Garut Regency (m<sup>2</sup>), 2020 and 2021*

Kecamatan Subdistrict	Jahe Ginger		Laos/Lengkuas Galanga		Kencur East Indian Galangal	
	2020	2021	2020	2021	2020	2021
(1)	(10)	(11)	(12)	(13)	(14)	(15)
Cisewu	972 000	1 080 000	-	-	19 000	40 000
Caringin	37 000	68 645	-	-	5 250	8 084
Talegong	30 000	720 000	-	-	-	-
Bungbulang	15 500	247 000	-	18 000	-	23 000
Mekarmukti	9 740	82 911	-	-	400	3 156
Pamulihan	50 000	30 000	-	-	-	-
Pakenjeng	21 000	21 000	-	-	-	-
Cikelet	-	-	-	-	-	-
Pameungpeuk	-	-	-	-	-	-
Cibalong	-	-	-	-	-	-
Cisompet	26 658	101 080	98	-	365	-
Peundeuy	508 500	36 250	38 200	36 200	-	-
Singajaya	5 440	20 250	-	-	-	-
Cihurip	50 000	21 100	-	1 511	-	-
Cikajang	400	9 500	580	2 200	578	2 100
Banjarwangi	44 650	45 000	-	-	-	-
Cilawu	5 700	5 800	280	-	-	-
Bayongbong	78 862	98 000	-	-	-	-
Cigedug	6 750	2 900	-	-	-	-
Cisurupan	66 200	60 145	-	-	-	-
Sukaresmi	48 170	64 400	2 000	-	6 200	-

Lanjutan Tabel/Continued Table 5.1.5

Kecamatan Subdistrict	Jaje Ginger		Laos/Lengkuas Galanga		Kencur East Indian Galangal	
	2020	2021	2020	2021	2020	2021
(1)	(10)	(11)	(12)	(13)	(14)	(15)
Samarang	1 723	19 155	29	1 230	46	1 810
Pasirwangi	59 000	27 800	1 000	800	1 000	100
Tarogong Kidul	-	-	-	-	-	-
Tarogong Kaler	-	-	-	-	-	-
Garut Kota	231 400	137 800	-	-	-	-
Karangpawitan	-	-	-	-	-	-
Wanaraja	2 500	3 500	-	-	-	-
Sucinaraja	-	1 500	-	-	-	-
Pangatian	350 000	300 000	193 000	150 000	165 000	125 000
Sukawening	197 830	60 000	-	-	-	-
Karangtengah	9 801	11 029	90	109	92	77
Banyuresmi	-	-	-	-	-	-
Leles	-	-	-	-	-	-
Leuwigoong	-	10 000	-	-	-	-
Cibatu	375 000	375 000	7 500	72 000	-	-
Kersamanah	5 698	5 054	19 202	9 241	-	-
Cibiuk	-	-	-	-	-	-
Kadungora	-	-	-	-	-	-
Blubur Limbangan	400 000	166 826	-	-	-	-
Selaawi	230 572	582 783	2 429	685	3 195	7 619
Malangbong	73 367	23 485	32 319	83 104	-	-
<b>Kabupaten Garut</b>	<b>3 913 461</b>	<b>4 437 913</b>	<b>296 727</b>	<b>375 080</b>	<b>201 126</b>	<b>210 946</b>



Lanjutan Tabel/Continued Table 5.1.5

Kecamatan Subdistrict	Kunyit Turmeric		Kapulaga Java Cardamom		Lempuyang Zingiber Aromaticum	
	2020	2021	2020	2021	2020	2021
(1)	(10)	(11)	(12)	(13)	(14)	(15)
Cisewu	61 000	90 000	-	7 870 000	-	-
Caringin	8 950	21 717	86 450	18 169	-	-
Talegong	-	-	375 000	4 710 000	-	-
Bungbulang	2 200	27 500	-	23 400	-	-
Mekarmukti	-	14 353	118 184	90 661	-	-
Pamulihan	23 000	2 000	-	2 000	-	-
Pakenjeng	16 000	16 000	163 930	81 702	-	-
Cikelet	-	-	-	-	-	-
Pameungpeuk	-	-	-	-	-	-
Cibalong	-	-	-	-	-	-
Cisompet	-	-	1 508 690	1 484 718	-	-
Peundeuy	30 500	29 650	1 100	7 500	-	-
Singajaya	-	500	70 200	500	-	-
Cihurip	50 000	2 900	3 000	287 740	-	-
Cikajang	1 400	3 300	189 526	128 856	-	-
Banjarwangi	2 500	500	300	44 200	-	-
Cilawu	5 600	4 100	800	-	50	-
Bayongbong	2 248	3 100	-	-	-	-
Cigedug	-	-	-	-	-	-
Cisurupan	-	-	7 230	1 141	-	-
Sukaesmi	12 300	14 980	2 275	9 912	-	-

Lanjutan Tabel/Continued Table 5.1.5

Kecamatan Subdistrict	Kunyit Turmeric		Kapulaga Java Cardamom		Lempuyang Zingiber Aromaticum	
	2020	2021	2020	2021	2020	2021
(1)	(10)	(11)	(12)	(13)	(14)	(15)
Samarang	597	8 931	-	-	-	-
Pasirwangi	20 000	7 500	-	-	-	100
Tarogong Kidul	-	-	-	-	-	-
Tarogong Kaler	-	-	-	-	-	-
Garut Kota	152 800	57 800	10 800	2 550	-	-
Karangpawitan	-	-	-	-	-	-
Wanaraja	-	-	-	-	-	-
Sucinaraja	-	-	5 000	-	-	-
Pangatikan	340 000	300 000	-	-	-	-
Sukawening	-	-	250 000	192 500	-	-
Karantengah	5 960	7 203	17 528	9 896	-	-
Banyuresmi	-	-	-	-	-	-
Leles	-	-	-	-	-	-
Leuwigoong	-	-	-	-	-	-
Cibatu	2 000	33 000	-	-	-	-
Kersamanah	121 113	195 259	580	-	-	-
Cibiuk	-	-	-	-	-	-
Kadungora	-	-	-	-	-	-
Blubur Limbangan	450 000	500 000	52 500	18 058	-	-
Selaawi	-	518 904	553	553	132 617	368 875
Malangbong	1 398 849	1 307 045	-	3 552	-	-
<b>Kabupaten Garut</b>	<b>2 707 017</b>	<b>3 166 242</b>	<b>2 863 646</b>	<b>14 987 608</b>	<b>132 667</b>	<b>368 975</b>

Catatan/Note: -

Sumber/Source: BPS, Statistik Pertanian Hortikultura SPH-TBF/BPS-Statistics Indonesia, Agricultural Statistic for Horticulture SPH-TBF

**Tabel**  
**Table** 5.1.6**Produksi Tanaman Biofarmaka Menurut Kecamatan dan Jenis Tanaman di Kabupaten Garut (kg), 2020 and 2021**  
**Production of Medicinal Plants by Subdistrict and Kind of Plant in Garut Regency (kg), 2020 and 2021**

Kecamatan Subdistrict	Jahe Ginger		Laos/Lengkuas Galanga		Kencur East Indian Galangal	
	2020	2021	2020	2021	2020	2021
(1)	(10)	(11)	(12)	(13)	(14)	(15)
Cisewu	2 721 600	3 312 000	-	-	24 700	68 000
Caringin	99 900	191 317	-	-	8 400	12 936
Talegong	81 000	2 160 000	-	-	-	-
Bungbulang	40 700	716 600	-	54 000	-	39 100
Mekarmukti	26 194	232 047	-	-	640	5 325
Pamulihan	134 000	88 000	-	-	-	-
Pakenjeng	54 600	63 000	-	-	-	-
Cikelet	-	-	-	-	-	-
Pameungpeuk	-	-	-	-	-	-
Cibalong	-	-	-	-	-	-
Cisompet	69 598	303 208	229	-	511	-
Peundeuy	1 460 500	108 750	110 760	116 100	-	-
Singajaya	21 180	58 725	-	-	-	-
Cihurip	135 000	60 080	-	5 342	-	-
Cikajang	1 040	26 650	1 566	6 400	867	3 360
Banjarwangi	120 855	131 250	-	-	-	-
Cilawu	15 450	15 830	736	-	-	-
Bayongbong	210 927	268 600	-	-	-	-
Cigedug	17 235	8 030	-	-	-	-
Cisurupan	169 135	168 406	-	-	-	-
Sukaesmi	125 242	186 228	5 400	-	9 440	-

Lanjutan Tabel/Continued Table 5.1.6

Kecamatan Subdistrict	Jahe Ginger		Laos/Lengkuas Galanga		Kencur East Indian Galangal	
	2020	2021	2020	2021	2020	2021
(1)	(10)	(11)	(12)	(13)	(14)	(15)
Samarang	4 480	55 699	75	3 687	64	2 896
Pasirwangi	156 400	82 200	2 700	2 250	1 500	160
Tarogong Kidul	-	-	-	-	-	-
Tarogong Kaler	-	-	-	-	-	-
Garut Kota	611 140	407 280	-	-	-	-
Karangpawitan	-	-	-	-	-	-
Wanaraja	6 500	9 800	-	-	-	-
Sucinaraja	-	4 200	-	-	-	-
Pangatikan	1 125 000	900 000	521 100	465 000	264 000	200 000
Sukawening	514 358	174 000	-	-	-	-
Karantengah	25 482	20 199	243	315	142	189
Banyuresmi	-	-	-	-	-	-
Leles	-	-	-	-	-	-
Leuwigoong	-	28 900	-	-	-	-
Cibatu	1 012 500	1 124 200	20 250	208 800	-	-
Kersamanah	15 385	14 657	51 845	27 723	-	-
Cibiuk	-	-	-	-	-	-
Kadungora	-	-	-	-	-	-
Blubur Limbangan	1 043 000	473 795	-	-	-	-
Selaawi	622 544	1 653 354	6 558	1 961	4 792	11 591
Malangbong	190 778	68 106	87 261	249 312	-	-
<b>Kabupaten Garut</b>	<b>10 831 723</b>	<b>13 115 111</b>	<b>808 723</b>	<b>1 140 890</b>	<b>315 056</b>	<b>343 557</b>

Lanjutan Tabel/*Continued Table* 5.1.6

Kecamatan <i>Subdistrict</i>	Kunyit <i>Turmeric</i>		Kapulaga <i>Java Cardamom</i>		Lempuyang <i>Zingiber Aromaticum</i>	
	2020	2021	2020	2021	2020	2021
(1)	(10)	(11)	(12)	(13)	(14)	(15)
Cisewu	158 600	261 000	-	12 314 700	-	-
Caringin	24 165	60 299	227 459	40 016	-	-
Talegong	-	-	337 650	3 584 237	-	-
Bungbulang	5 820	79 120	-	30 465	-	-
Mekarmukti	-	36 526	108 158	94 518	-	-
Pamulihan	59 800	5 150	-	1 400	-	-
Pakenjeng	41 600	46 400	107 699	146 155	-	-
Cikelet	-	-	-	-	-	-
Pameungpeuk	-	-	-	-	-	-
Cibalong	-	-	-	-	-	-
Cisompet	-	-	3 400 408	2 840 960	-	-
Peundeuy	82 175	88 950	1 500	7 500	-	-
Singajaya	-	1 500	49 500	500	-	-
Cihurip	130 000	8 960	3 442	181 852	-	-
Cikajang	3 600	9 340	233 748	249 346	-	-
Banjarwangi	6 600	1 500	300	44 200	-	-
Cilawu	13 260	11 080	805	-	150	-
Bayongbong	5 770	6 640	-	-	-	-
Cigedug	-	-	-	-	-	-
Cisurupan	-	-	3 863	1 178	-	-
Sukaesmi	31 980	42 868	2 037	15 585	-	-

Lanjutan Tabel/Continued Table 5.1.6

Kecamatan Subdistrict	Kunyit Turmeric		Kapulaga Java Cardamom		Lempuyang Zingiber Aromaticum	
	2020	2021	2020	2021	2020	2021
(1)	(10)	(11)	(12)	(13)	(14)	(15)
Samarang	1 552	26 625	-	-	-	-
Pasirwangi	53 000	21 700	-	-	-	280
Tarogong Kidul	-	-	-	-	-	-
Tarogong Kaler	-	-	-	-	-	-
Garut Kota	397 280	162 280	6 600	5 595	-	-
Karangpawitan	-	-	-	-	-	-
Wanaraja	-	-	-	-	-	-
Sucinaraja	-	-	3 000	-	-	-
Pangatian	918 000	960 000	-	-	-	-
Sukawening	-	-	505 000	136 750	-	-
Karangtengah	15 777	20 522	23 556	17 248	-	-
Banyuresmi	-	-	-	-	-	-
Leles	-	-	-	-	-	-
Leuwigoong	-	-	-	-	-	-
Cibatu	5 200	95 550	-	-	-	-
Kersamanah	314 894	546 725	348	-	-	-
Cibiuk	-	-	-	-	-	-
Kadungora	-	-	-	-	-	-
Blubur Limbangan	1 185 000	1 405 782	26 250	16 667	-	-
Selaawi	-	1 448 828	332	541	344 804	1 059 373
Malangbong	3 637 007	3 645 146	-	2 135	-	-
<b>Kabupaten Garut</b>	<b>7 091 080</b>	<b>8 992 491</b>	<b>5 041 655</b>	<b>19 731 548</b>	<b>344 954</b>	<b>1 059 653</b>

Catatan/Note: -

Sumber/Source: BPS, Statistik Pertanian Hortikultura SPH-TBF/BPS-Statistics Indonesia, Agricultural Statistic for Horticulture SPH-TBF

**Tabel**  
**Table** 5.1.7

**Luas Panen Tanaman Biofarmaka Menurut Jenis Tanaman  
di Kabupaten Garut (m<sup>2</sup>), 2018–2021**  
*Harvested Area of Medicinal Plants by Kind of Plant in Garut  
Regency (m<sup>2</sup>), 2018–2021*

Jenis Tanaman <i>Kind of Plants</i>	2018	2019	2020	2021
(1)	(2)	(3)	(4)	(5)
Jahe/ Ginger	5 550 219	6 088 847	3 913 461	4 437 913
Kapulaga/ Java Cardamon	7 208 169	6 622 621	2 863 646	14 987 608
Keji Beling/Kecibeling/ Strobilanthes crispa	2 055	-	4 132 000	-
Kencur/ East Indian Galangal	454 587	667 085	201 126	210 946
Kunyit/ Turmeric	2 155 970	3 116 556	2 707 017	3 166 242
Laos/Lengkuas/ Galanga	667 001	1 002 094	296 727	375 080
Lempuyang/ Zingiber Aromaticum	422 013	31 400	132 667	368 975
Mengkudu/Pace/ Indian Mulberry ( <b>pohon/tree</b> )	1 362	-	-	-
Temulawak/ Java Turmeric	14 046	15 150	4 370	431

Catatan/Note: Luas panen komoditi mengkudu/pace dalam satuan pohon

Sumber/Source: BPS, Statistik Pertanian Hortikultura SPH-TBF/BPS-Statistics Indonesia, *Agricultural Statistic for Horticulture SPH-TBF*

**Tabel** 5.1.8 **Produksi Tanaman Biofarmaka Menurut Jenis Tanaman di Kabupaten Garut (kg), 2018–2021**  
**Table** 5.1.8 **Production of Medicinal Plants by Kind of Plant in Garut Regency (kg), 2018–2021**

Jenis Tanaman Kind of Plants	2018	2019	2020	2021
(1)	(2)	(3)	(4)	(5)
Jahe/ Ginger	14 294 649	15 940 598	10 831 723	13 115 111
Kapulaga/ Java Cardamon	10 210 228	5 634 190	5 041 655	19 731 548
Keji Beling/Kecibeling/ Strobilanthes crispa	6 165	-	2 066 000	-
Kencur/ East Indian Galangal	710 395	1 065 131	315 056	343 557
Kunyit/ Turmeric	5 732 478	8 878 517	7 091 080	8 992 491
Laos/Lengkuas/ Galanga	1 845 527	3 041 206	808 723	1 140 890
Lempuyang/ Zingiber Aromaticum	1 055 432	82 200	344 954	1 059 653
Mengkudu/Pace/ Indian Mulberry	7 129	-	-	-
Temulawak/ Java Turmeric	39 820	44 570	10 972	2 415

Catatan/Note: -

Sumber/Source: BPS, Statistik Pertanian Hortikultura SPH-TBF/BPS-Statistics Indonesia, Agricultural Statistic for Horticulture SPH-TBF



**Tabel**  
**Table** 5.1.9

**Luas Panen Tanaman Hias Menurut Kecamatan dan Jenis  
Tanaman di Kabupaten Garut (m<sup>2</sup>), 2020 and 2021**  
**Harvested Area of Ornamental Plants by Subdistrict and  
Kind of Plant in Garut Regency (m<sup>2</sup>), 2020 and 2021**

Kecamatan Subdistrict	Anggrek Orchid		Krisan Chrysantemum		Mawar Rose	
	2020	2021	2020	2021	2020	2021
(1)	(10)	(11)	(12)	(13)	(14)	(15)
Cisewu	-	-	-	-	-	-
Caringin	-	-	-	-	-	-
Talegong	-	-	-	-	-	-
Bungbulang	-	-	-	-	-	-
Mekarmukti	-	-	-	-	-	-
Pamulihan	-	-	-	-	-	-
Pakenjeng	-	-	-	-	-	-
Cikelet	-	-	-	-	-	-
Pameungpeuk	-	-	-	-	-	-
Cibalong	-	-	-	-	-	-
Cisompet	-	-	-	-	-	-
Peundeuy	-	-	-	-	-	-
Singajaya	-	-	-	-	-	-
Cihurip	-	-	-	-	-	-
Cikajang	-	-	-	-	135 469	97 566
Banjarwangi	-	-	-	-	-	-
Cilawu	-	-	-	-	-	-
Bayongbong	-	-	-	-	-	-
Cigedug	-	-	-	-	2 450	-
Cisurupan	-	-	18 800	9 275	2 696	1 335
Sukaesmi	-	-	-	-	-	-

Lanjutan Tabel/Continued Table 5.1.9

Kecamatan Subdistrict	Anggrek Orchid		Krisan Chrysantemum		Mawar Rose	
	2020	2021	2020	2021	2020	2021
(1)	(10)	(11)	(12)	(13)	(14)	(15)
Samarang	-	-	-	-	-	-
Pasirwangi	-	-	-	-	-	-
Tarogong Kidul	-	-	-	-	-	-
Tarogong Kaler	-	-	-	-	-	-
Garut Kota	-	-	-	-	-	-
Karangpawitan	-	-	-	-	-	-
Wanaraja	-	-	-	-	-	-
Sucinaraja	-	-	-	-	-	-
Pangatikan	-	-	-	-	-	-
Sukawening	-	-	-	-	-	-
Karangtengah	-	-	-	-	-	-
Banyuresmi	-	-	-	-	-	-
Leles	-	-	-	-	-	-
Leuwigoong	-	-	-	-	-	-
Cibatu	-	-	-	-	-	-
Kersamanah	-	-	-	-	-	-
Cibiuk	-	-	-	-	-	-
Kadungora	-	-	-	-	-	-
Blubur Limbangan	-	-	-	-	-	-
Selaawi	-	-	-	-	-	-
Malangbong	-	-	-	-	-	-
<b>Kabupaten Garut</b>	-	-	<b>18 800</b>	<b>9 275</b>	<b>140 615</b>	<b>98 901</b>

Lanjutan Tabel/Continued Table 5.1.9

Kecamatan Subdistrict	Sedap Malam Tuberose		Anthurium Bunga Flamingo Lily Flower		Herbras Gerbera	
	2020	2021	2020	2021	2020	2021
(1)	(10)	(11)	(12)	(13)	(14)	(15)
Cisewu	-	-	-	-	-	-
Caringin	-	-	-	-	-	-
Talegong	-	-	-	-	-	-
Bungbulang	-	-	-	-	-	-
Mekarmukti	-	-	-	-	-	-
Pamulihan	-	-	-	-	-	-
Pakenjeng	-	-	-	-	-	-
Cikelet	-	-	-	-	-	-
Pameungpeuk	-	-	-	-	-	-
Cibalong	-	-	-	-	-	-
Cisompet	-	-	-	-	-	-
Peundeuy	-	-	-	-	-	-
Singajaya	-	-	-	-	-	-
Cihurip	-	-	-	-	-	-
Cikajang	-	-	-	-	-	-
Banjarwangi	-	-	-	-	-	-
Cilawu	-	-	-	-	-	-
Bayongbong	-	-	-	-	-	-
Cigedug	-	-	-	-	-	-
Cisurupan	3 330	2 619	8 512	7 488	1 546	926
Sukaesmi	67 414	32 252	-	-	-	-

Lanjutan Tabel/Continued Table 5.1.9

Kecamatan Subdistrict	Sedap Malam Tuberose		Anthurium Bunga Flamingo Lily Flower		Herbras Gerbera	
	2020	2021	2020	2021	2020	2021
(1)	(10)	(11)	(12)	(13)	(14)	(15)
Samarang	-	-	-	-	-	-
Pasirwangi	39 696	31 011	-	-	-	-
Tarogong Kidul	1 400	1 400	-	-	-	-
Tarogong Kaler	-	-	-	-	-	-
Garut Kota	-	-	-	-	-	-
Karangpawitan	-	-	-	-	-	-
Wanaraja	-	-	-	-	-	-
Sucinaraja	-	-	-	-	-	-
Pangatikan	-	-	-	-	-	-
Sukawening	-	-	-	-	-	-
Karangtengah	-	-	-	-	-	-
Banyuresmi	-	-	-	-	-	-
Leles	-	-	-	-	-	-
Leuwigoong	-	-	-	-	-	-
Cibatu	-	-	-	-	-	-
Kersamanah	-	-	-	-	-	-
Cibiuk	-	-	-	-	-	-
Kadungora	-	-	-	-	-	-
Blubur Limbangan	-	-	-	-	-	-
Selaawi	-	-	-	-	-	-
Malangbong	-	-	-	-	-	-
<b>Kabupaten Garut</b>	<b>111 840</b>	<b>67 282</b>	<b>8 512</b>	<b>7 488</b>	<b>1 546</b>	<b>926</b>

Catatan/Note: Anggrek hanya mencakup anggrek potong/ just includes cut flower

Sumber/Source: BPS, Statistik Pertanian Hortikultura SPH-TH/BPS-Statistics Indonesia, Agricultural Statistik for Horticulture SPH-TH

**Tabel**  
**Table** 5.1.10

**Produksi Tanaman Hias Menurut Kecamatan dan Jenis  
Tanaman di Kabupaten Garut (tangkai), 2020 and 2021**  
*Production of Ornamental Plants by Subdistrict and Kind of  
Plant in Garut Regency (stalks), 2020 and 2021*

Kecamatan Subdistrict	Anggrek Orchid		Krisan Chrysantemum		Mawar Rose	
	2020	2021	2020	2021	2020	2021
(1)	(10)	(11)	(12)	(13)	(14)	(15)
Cisewu	-	-	-	-	-	-
Caringin	-	-	-	-	-	-
Talegong	-	-	-	-	-	-
Bungbulang	-	-	-	-	-	-
Mekarmukti	-	-	-	-	-	-
Pamulihan	-	-	-	-	-	-
Pakenjeng	-	-	-	-	-	-
Cikelet	-	-	-	-	-	-
Pameungpeuk	-	-	-	-	-	-
Cibalong	-	-	-	-	-	-
Cisompet	-	-	-	-	-	-
Peundeuy	-	-	-	-	-	-
Singajaya	-	-	-	-	-	-
Cihurip	-	-	-	-	-	-
Cikajang	-	-	-	-	620 265	754 622
Banjarwangi	-	-	-	-	-	-
Cilawu	-	-	-	-	-	-
Bayongbong	-	-	-	-	-	-
Cigedug	-	-	-	-	7 950	-
Cisurupan	-	-	103 068	35 500	22 585	11 015
Sukaesmi	-	-	-	-	-	-

Lanjutan Tabel/Continued Table 5.1.10

Kecamatan Subdistrict	Anggrek Orchid		Krisan Chrysantemum		Mawar Rose	
	2020	2021	2020	2021	2020	2021
(1)	(10)	(11)	(12)	(13)	(14)	(15)
Samarang	-	-	-	-	-	-
Pasirwangi	-	-	-	-	-	-
Tarogong Kidul	-	-	-	-	-	-
Tarogong Kaler	-	-	-	-	-	-
Garut Kota	-	-	-	-	-	-
Karangpawitan	-	-	-	-	-	-
Wanaraja	-	-	-	-	-	-
Sucinaraja	-	-	-	-	-	-
Pangatikan	-	-	-	-	-	-
Sukawening	-	-	-	-	-	-
Karangtengah	-	-	-	-	-	-
Banyuresmi	-	-	-	-	-	-
Leles	-	-	-	-	-	-
Leuwigoong	-	-	-	-	-	-
Cibatu	-	-	-	-	-	-
Kersamanah	-	-	-	-	-	-
Cibiuk	-	-	-	-	-	-
Kadungora	-	-	-	-	-	-
Blubur Limbangan	-	-	-	-	-	-
Selaawi	-	-	-	-	-	-
Malangbong	-	-	-	-	-	-
<b>Kabupaten Garut</b>	-	-	<b>103 068</b>	<b>35 500</b>	<b>650 800</b>	<b>765 637</b>

Lanjutan Tabel/*Continued Table* 5.1.10

Kecamatan Subdistrict	Sedap Malam Tuberose		Anthurium Bunga Flamingo Lily Flower		Herbras Gerbera	
	2020	2021	2020	2021	2020	2021
(1)	(10)	(11)	(12)	(13)	(14)	(15)
Cisewu	-	-	-	-	-	-
Caringin	-	-	-	-	-	-
Talegong	-	-	-	-	-	-
Bungbulang	-	-	-	-	-	-
Mekarmukti	-	-	-	-	-	-
Pamulihan	-	-	-	-	-	-
Pakenjeng	-	-	-	-	-	-
Cikelet	-	-	-	-	-	-
Pameungpeuk	-	-	-	-	-	-
Cibalong	-	-	-	-	-	-
Cisompet	-	-	-	-	-	-
Peundeuy	-	-	-	-	-	-
Singajaya	-	-	-	-	-	-
Cihurip	-	-	-	-	-	-
Cikajang	-	-	-	-	-	-
Banjarwangi	-	-	-	-	-	-
Cilawu	-	-	-	-	-	-
Bayongbong	-	-	-	-	-	-
Cigedug	-	-	-	-	-	-
Cisurupan	23 402	15 074	62 596	68 174	7 434	3 942
Sukaesmi	259 371	108 407	-	-	-	-

Lanjutan Tabel/Continued Table 5.1.10

Kecamatan Subdistrict	Sedap Malam Tuberose		Anthurium Bunga Flamingo Lily Flower		Herbras Gerbera	
	2020	2021	2020	2021	2020	2021
(1)	(10)	(11)	(12)	(13)	(14)	(15)
Samarang	-	-	-	-	-	-
Pasirwangi	121 973	93 033	-	-	-	-
Tarogong Kidul	1 400	6 600	-	-	-	-
Tarogong Kaler	-	-	-	-	-	-
Garut Kota	-	-	-	-	-	-
Karangpawitan	-	-	-	-	-	-
Wanaraja	-	-	-	-	-	-
Sucinaraja	-	-	-	-	-	-
Pangatikan	-	-	-	-	-	-
Sukawening	-	-	-	-	-	-
Karangtengah	-	-	-	-	-	-
Banyuresmi	-	-	-	-	-	-
Leles	-	-	-	-	-	-
Leuwigoong	-	-	-	-	-	-
Cibatu	-	-	-	-	-	-
Kersamanah	-	-	-	-	-	-
Cibiuk	-	-	-	-	-	-
Kadungora	-	-	-	-	-	-
Blubur Limbangan	-	-	-	-	-	-
Selaawi	-	-	-	-	-	-
Malangbong	-	-	-	-	-	-
<b>Kabupaten Garut</b>	<b>406 146</b>	<b>223 114</b>	<b>62 596</b>	<b>68 174</b>	<b>7 434</b>	<b>3 942</b>

Catatan/Note: Anggrek hanya mencakup anggrek potong/ just includes cut flower

Sumber/Source: BPS, Statistik Pertanian Hortikultura SPH-TH/BPS-Statistics Indonesia, Agricultural Statistik for Horticulture SPH-TH



**Tabel**  
**Table** 5.1.11**Luas Panen Tanaman Hias Menurut Jenis Tanaman di  
Kabupaten Garut (m<sup>2</sup>), 2018–2021**  
**Harvested Area of Ornamental Plants by Kind of Plant in  
Garut Regency (m<sup>2</sup>), 2018–2021**

Jenis Tanaman Kind of Plants	2018	2019	2020	2021
(1)	(2)	(3)	(4)	(5)
Anggrek/ Orchid	-	-	-	-
Anthurium Bunga/ Flamingo Lily Flower	11 180	9 170	8 512	7 488
Anyelir/ Carnation	14	32	-	-
Herbras/ Gerbera	6 624	2 448	1 546	926
Krisan/ Chrysantemum	19 209	15 257	18 800	9 275
Mawar/ Rose	73 839	55 239	140 615	98 901
Sedap Malam/ Tuberose	41 110	79 658	111 840	67 282

Catatan/Note: Anggrek hanya mencakup anggrek potong/ just includes cut flower

Sumber/Source: BPS, Statistik Pertanian Hortikultura SPH-TH/BPS-Statistics Indonesia, Agricultural Statistik for Horticulture SPH-TH

**Tabel** 5.1.12 **Produksi Tanaman Hias Menurut Jenis Tanaman di Kabupaten Garut (tangkai), 2018–2021**  
**Table** 5.1.12 **Production of Ornamental Plants by Kind of Plant in Garut Regency (stalks), 2018–2021**

Jenis Tanaman Kind of Plants	2018	2019	2020	2021
(1)	(2)	(3)	(4)	(5)
Anggrek/ Orchid	-	-	-	-
Anthurium Bunga/ Flamingo Lily Flower	61 590	79 140	62 596	68 174
Anyelir/ Carnation	90	96	-	-
Herbras/ Gerbera	43 182	12 318	7 434	3 942
Krisan/ Chrysantemum	90 366	104 385	103 068	35 500
Mawar/ Rose	243 467	446 807	650 800	765 637
Sedap Malam/ Tuberose	280 222	334 755	406 146	223 114

Catatan/Note: Anggrek hanya mencakup anggrek potong/ just includes cut flower

Sumber/Source: BPS, Statistik Pertanian Hortikultura SPH-TH/BPS-Statistics Indonesia, Agricultural Statistik for Horticulture SPH-TH

**Tabel**  
**Table** 5.1.13

**Produksi Buah-buahan Menurut Kecamatan dan Jenis Tanaman di Kabupaten Garut (kuintal), 2020 and 2021**  
**Production of Fruits by Subdistrict and Kind of Plant in Garut Regency (quintal), 2020 and 2021**

Kecamatan Subdistrict	Mangga Mango		Durian Durian	
	2020	2021	2020	2021
(1)	(2)	(3)	(4)	(5)
Cisewu	220	-	298	1 339
Caringin	2 800	4 756	524	670
Talegong	42	-	42	1 137
Bungbulang	1 814	7 512	1 996	10 990
Mekarmukti	1 455	4 741	59	467
Pamulihan	3 216	3 254	415	2 593
Pakenjeng	14 046	14 431	2 291	7 575
Cikelet	11 042	11 236	456	875
Pameungpeuk	8 117	1 198	-	-
Cibalong	5 355	17 719	234	-
Cisompet	694	1 249	57	62
Peundeuy	45	-	102	622
Singajaya	241	-	91	292
Cihurip	498	517	117	192
Cikajang	-	178	-	-
Banjarwangi	80	-	42	223
Cilawu	483	631	3	-
Bayongbong	193	1 603	-	-
Cigedug	-	-	-	-
Cisurupan	2 421	633	-	-
Sukaresmi	1 793	2 117	158	-

Lanjutan Tabel/Continued Table 5.1.13

Kecamatan Subdistrict	Mangga Mango		Durian Durian	
	2020	2021	2020	2021
(1)	(2)	(3)	(4)	(5)
Samarang	69	196	95	-
Pasirwangi	844	1 360	-	-
Tarogong Kidul	2 660	863	-	39
Tarogong Kaler	580	2 894	958	4 416
Garut Kota	237	235	127	130
Karangpawitan	2 020	3 060	194	840
Wanaraja	523	2 050	60	248
Sucinaraja	4 455	2 454	586	761
Pangatikan	2 810	10 875	134	280
Sukawening	6 671	4 702	850	151
Karangtengah	417	2 236	303	170
Banyuresmi	948	1 234	2 147	1 887
Leles	1 279	1 756	156	754
Leuwigoong	90	1 197	-	-
Cibatu	114	1 761	-	6 233
Kersamanah	1 923	2 068	179	268
Cibiuk	862	385	19	11
Kadungora	2 500	2 234	93	194
Blubur Limbangan	2 368	2 461	-	-
Selaawi	189	200	354	538
Malangbong	7 373	10 183	1 975	2 941
<b>Kabupaten Garut</b>	<b>93 487</b>	<b>126 179</b>	<b>15 115</b>	<b>46 898</b>

Lanjutan Tabel/*Continued Table* 5.1.13

Kecamatan <i>Subdistrict</i>	Jeruk Siam/Kaprok <i>Orange/Tangerine</i>		Pisang <i>Banana</i>	
	2020	2021	2020	2021
(1)	(6)	(7)	(8)	(9)
Cisewu	79	652	13 199	9 942
Caringin	764	572	5 353	2 887
Talegong	99	761	2 524	6 180
Bungbulang	196	520	1 692	1 454
Mekarmukti	315	537	1 201	1 723
Pamulihan	439	622	15 379	12 343
Pakenjeng	2 174	4 315	24 726	27 195
Cikelet	793	1 148	19 352	23 055
Pameungpeuk	-	54	714	459
Cibalong	877	2 621	113 067	103 936
Cisompet	926	1 296	5 644	1 235
Peundeuy	9	-	116 126	60 129
Singajaya	127	-	2 648	4 554
Cihurip	369	423	8 014	260
Cikajang	9 136	20 255	21 239	328
Banjarwangi	318	415	1 167	2 804
Cilawu	581	1 068	219 523	225 884
Bayongbong	820	3 150	18 350	21 463
Cigedug	5 268	10 677	5 005	5 058
Cisurupan	3 899	4 967	33 688	38 258
Sukaresmi	8 411	14 626	31 491	35 328

Lanjutan Tabel/Continued Table 5.1.13

Kecamatan Subdistrict	Jeruk Siam/Kaprok Orange/Tangerine		Pisang Banana	
	2020	2021	2020	2021
(1)	(6)	(7)	(8)	(9)
Samarang	1 309	3 083	1 665	4 504
Pasirwangi	5 774	14 400	21 910	18 118
Tarogong Kidul	170	-	493	897
Tarogong Kaler	450	497	2 116	6 821
Garut Kota	1 448	819	7 500	11 014
Karangpawitan	7 089	16 503	26 904	42 160
Wanaraja	1 111	1 683	5 378	5 582
Sucinaraja	10 930	9 971	23 300	18 656
Pangatikan	8 956	12 680	250	416
Sukawening	3 605	493	7 680	6 541
Karantengah	568	565	4 284	15 755
Banyuresmi	1 851	1 591	11 399	13 430
Leles	703	620	2 308	1 762
Leuwigoong	-	-	498	553
Cibatu	193	795	5 227	5 247
Kersamanah	444	406	10 020	5 585
Cibiuk	1 053	969	1 131	324
Kadungora	1 213	631	31 278	8 701
Blubur Limbangan	823	865	693	436
Selaawi	7	5	1 324	460
Malangbong	2 707	2 374	88 378	112 994
<b>Kabupaten Garut</b>	<b>86 004</b>	<b>137 629</b>	<b>913 838</b>	<b>864 431</b>

Lanjutan Tabel/Continued Table 5.1.13

Kecamatan Subdistrict	Pepaya Papaya		Salak Snakefruit	
	2020	2021	2020	2021
(1)	(10)	(11)	(12)	(13)
Cisewu	114	589	36	-
Caringin	149	55	-	-
Talegong	31	195	4	-
Bungbulang	386	410	12	74
Mekarmukti	37	43	-	-
Pamulihan	1 156	853	-	-
Pakenjeng	268	324	-	-
Cikelet	1 079	923	-	-
Pameungpeuk	418	792	-	-
Cibalong	247	1 525	-	-
Cisompet	503	710	-	-
Peundeuy	116	128	-	-
Singajaya	183	282	-	-
Cihurip	188	11	-	-
Cikajang	60	64	-	-
Banjarwangi	65	290	-	-
Cilawu	1 295	847	-	-
Bayongbong	230	211	-	-
Cigedug	256	311	-	-
Cisurupan	410	1 058	-	-
Sukaesmi	1 021	997	-	-

Lanjutan Tabel/Continued Table 5.1.13

Kecamatan Subdistrict	Pepaya Papaya		Salak Snakefruit	
	2020	2021	2020	2021
(1)	(10)	(11)	(12)	(13)
Samarang	329	641	-	-
Pasirwangi	683	525	-	-
Tarogong Kidul	215	210	-	-
Tarogong Kaler	300	1 455	-	-
Garut Kota	396	280	-	-
Karangpawitan	1 213	3 887	-	-
Wanaraja	444	1 204	-	-
Sucinaraja	4 851	4 088	-	-
Pangatian	624	648	-	-
Sukawening	218	174	-	-
Karangtengah	33	32	-	-
Banyuresmi	1 387	1 334	-	-
Leles	495	292	-	-
Leuwigoong	32	32	-	-
Cibatu	456	437	-	-
Kersamanah	60	47	-	-
Cibiuk	133	75	-	-
Kadungora	202	226	-	-
Blubur Limbangan	614	108	-	-
Selaawi	-	-	-	-
Malangbong	1 649	1 659	-	-
<b>Kabupaten Garut</b>	<b>22 546</b>	<b>27 972</b>	<b>52</b>	<b>74</b>

Catatan/Note: -

Sumber/Source: BPS, Statistik Pertanian Hortikultura SPH-BST/BPS-Statistics Indonesia, Agricultural Statistic for Horticulture SPH-BST



Lanjutan Tabel/*Continued Table 5.1.13*

Kecamatan Subdistrict	Alpukat Avocado		Jambu Biji Guava	
	2020	2021	2020	2021
	(10)	(11)	(12)	(13)
Cisewu	673	2 400	663	455
Caringin	377	1 994	196	200
Talegong	825	7 184	30	-
Bungbulang	2 601	6 707	189	350
Mekarmukti	137	1 015	29	95
Pamulihan	10 451	12 841	319	482
Pakenjeng	13 889	30 760	1 061	2 427
Cikelet	333	660	204	51
Pameungpeuk	201	411	199	282
Cibalong	-	2 937	-	-
Cisompet	1 176	803	36	40
Peundeuy	2 403	8 816	74	1 434
Singajaya	1 761	7 854	323	371
Cihurip	3 061	2 182	-	327
Cikajang	4 686	1 654	2 530	134
Banjarwangi	3 160	7 372	46	199
Cilawu	11 184	11 484	174	33
Bayongbong	4 776	6 109	462	687
Cigedug	1 579	1 807	277	323
Cisurupan	26 598	32 817	524	796
Sukaesmi	17 323	23 846	849	1 172

Lanjutan Tabel/Continued Table 5.1.13

Kecamatan Subdistrict	Alpukat Avocado		Jambu Biji Guava	
	2020	2021	2020	2021
(1)	(10)	(11)	(12)	(13)
Samarang	1 606	3 460	442	1 168
Pasirwangi	8 241	8 824	1 847	5 014
Tarogong Kidul	1 130	5 298	80	84
Tarogong Kaler	1 445	6 179	59	116
Garut Kota	2 009	6 600	328	615
Karangpawitan	4 329	49 892	2 009	2 559
Wanaraja	4 401	10 343	-	-
Sucinaraja	25 167	24 225	626	769
Pangatian	9 113	11 394	273	300
Sukawening	12 116	8 718	261	1 738
Karagtengah	3 411	28 265	51	19
Banyuresmi	9 173	18 466	341	645
Leles	11 400	18 425	104	127
Leuwigoong	82	343	39	113
Cibatu	7 658	23 119	359	586
Kersamanah	1 941	2 350	54	163
Cibiuk	1 058	2 794	177	87
Kadungora	3 985	9 476	12 755	13 068
Blubur Limbangan	1 457	3 147	144	346
Selaawi	1 728	2 677	114	155
Malangbong	25 966	30 112	2 635	2 890
<b>Kabupaten Garut</b>	<b>244 610</b>	<b>445 760</b>	<b>30 883</b>	<b>40 420</b>

Lanjutan Tabel/*Continued Table* 5.1.13

Kecamatan Subdistrict	Nangka/Cempedak Jackfruit		Sirsak Soursop	
	2020	2021	2020	2021
(1)	(10)	(11)	(12)	(13)
Cisewu	128	824	359	1 168
Caringin	110	520	3 334	1 208
Talegong	14	62	8	-
Bungbulang	208	338	139	394
Mekarmukti	14	43	175	1 181
Pamulihan	248	330	-	-
Pakenjeng	621	1 040	1 352	3 453
Cikelet	61	220	857	2 297
Pameungpeuk	244	460	189	317
Cibalong	-	-	-	1 475
Cisompet	1 105	1 177	241	914
Peundeuy	-	34	232	1 035
Singajaya	23	170	1 448	4 575
Cihurip	-	152	39	75
Cikajang	351	12	-	69
Banjarwangi	60	1 023	608	1 685
Cilawu	-	-	24	-
Bayongbong	2 046	545	-	-
Cigedug	-	-	-	-
Cisurupan	2 477	2 891	53	30
Sukaesmi	3 928	7 122	193	402

Lanjutan Tabel/Continued Table 5.1.13

Kecamatan Subdistrict	Nangka/Cempedak Jackfruit		Sirsak Soursop	
	2020	2021	2020	2021
(1)	(10)	(11)	(12)	(13)
Samarang	125	771	120	718
Pasirwangi	1 704	19 639	-	566
Tarogong Kidul	6	9	154	224
Tarogong Kaler	73	345	93	769
Garut Kota	-	-	55	71
Karangpawitan	64	53	116	261
Wanaraja	34	63	-	-
Sucinaraja	1 111	1 076	125	496
Pangatian	1 564	1 406	456	434
Sukawening	843	408	1 135	716
Karangtengah	291	392	31	26
Banyuresmi	558	810	4	94
Leles	89	86	289	1 165
Leuwigoong	-	-	49	51
Cibatu	248	153	2 334	-
Kersamanah	40	197	71	193
Cibiuk	295	678	176	131
Kadungora	3 597	2 047	268	661
Blubur Limbangan	72	94	-	-
Selaawi	41	132	-	-
Malangbong	2 734	3 525	159	230
<b>Kabupaten Garut</b>	<b>25 127</b>	<b>48 846</b>	<b>14 886</b>	<b>27 084</b>

Catatan/Note: -

Sumber/Source: BPS, Statistik Pertanian Hortikultura SPH-BST/BPS-Statistics Indonesia, Agricultural Statistic for Horticulture SPH-BST

**Tabel**  
**Table** 5.1.14

**Produksi Buah–Buahan dan Sayuran Tahunan Menurut  
Jenis Tanaman (kuintal) di Kabupaten Garut, 2018–2021**  
*Production of Annual Fruits and Vegetables by Kind of Plant  
in Garut Regency (quintal), 2018–2021*

Jenis Tanaman Kind of Plants	2018	2019	2020	2021
(1)	(2)	(3)	(4)	(5)
<b>Buah–Buahan/ Fruits:</b>				
Alpukat/ Avocado	263 318	326 480	244 610	445 760
Belimbing/ Starfruit	1 039	3 292	1 097	1 767
Duku/Langsat/Kokosan/ Duku	634	448	821	998
Durian/ Durian	18 023	23 138	15 115	46 898
Jambu Air/ Water Apple	3 290	5 361	3 676	7 360
Jambu Biji/ Guava	28 870	37 578	30 883	40 420
Jeruk Besar/ Pomelo	2 005	3 793	1 156	2
Jeruk Siam/Kepron/ Tangerine/ Orange	117 030	106 569	86 004	137 629
Mangga/ Mango	111 336	171 160	93 487	126 179
Manggis/ Mangosteen	4 688	4 193	4 289	2 241
Markisa/ Marquisa	362	492	350	-
Nangka/Cempedak/ Jackfruit	26 818	36 762	25 127	48 846
Nenas/ Pineapple	294	451	194	246
Pepaya/ Papaya	26 700	63 403	22 546	27 972

Lanjutan Tabel/*Continued Table* 5.1.14

<b>Jenis Tanaman</b> <i>Kind of Plants</i>	<b>2018</b>	<b>2019</b>	<b>2020</b>	<b>2021</b>
(1)	(2)	(3)	(4)	(5)
Pisang/ Banana	1 103 604	1 342 485	913 838	864 431
Rambutan/ Rambutan	13 704	12 527	5 386	14 241
Salak/ Snakefruit	192	121	52	74
Sawo/Sapodilla/ Sawo	4 386	4 215	3 782	6 816
Sirsak/ Soursop	22 979	16 928	14 886	27 084
Sukun/ Breadfruit	2 971	3 543	2 337	3 735
<b>Sayuran/ Vegetables</b>				
Jengkol/ Jengkol	1 781	1 304	1 904	3 681
Melinjo/ Melinjo	2 899	10 983	2 349	3 512
Petai/ Twisted Cluster Bean	24 438	17 083	11 371	22 711

Catatan/Note: -

Sumber/Source: BPS, Statistik Pertanian Hortikultura SPH-BST/BPS-Statistics Indonesia, Agricultural Statistic for Horticulture SPH-BST

## 5.2 PERKEBUNAN ESTATE CROPS

**Tabel** 5.2.1 **Luas Areal Tanaman Perkebunan Menurut Kecamatan dan Jenis Tanaman di Kabupaten Garut (ha), 2019 dan 2020**  
**Planted Area of Estate Crops by Subdistrict and Type of Crops in Garut Regency (ha), 2019 dan 2020**

Kecamatan Subdistrict	Kelapa Sawit/Oil Palm		Kelapa/Coconut	
	2019	2020	2019	2020
(1)	(2)	(3)	(4)	(5)
Cisewu	-	-	495,00	495,00
Caringin	-	-	419,00	419,00
Talegong	-	-	490,00	490,00
Bungbulang	-	-	353,00	353,00
Mekarmukti	61,00	61,00	347,00	347,00
Pamulihan	-	-	9,00	9,00
Pakenjeng	12,00	12,00	183,00	183,00
Cikelet	-	-	565,00	565,00
Pameungpeuk	-	-	397,00	397,00
Cibalong	71,00	71,00	431,00	431,00
Cisompet	-	-	289,00	289,00
Peundeuy	-	-	312,00	312,00
Singajaya	-	-	117,00	117,00
Cihurip	-	-	43,00	43,00
Cikajang	-	-	5,00	5,00
Banjarwangi	-	-	68,00	68,00
Cilawu	-	-	2,00	2,00
Bayongbong	-	-	5,00	5,00
Cigedug	-	-	-	-
Cisurupan	-	-	1,00	1,00
Sukaesmi	-	-	3,00	3,00

Lanjutan Tabel/Continued Table 5.2.1

Kecamatan Subdistrict	Kelapa Sawit/Oil Palm		Kelapa/Coconut	
	2019	2020	2019	2020
(1)	(2)	(3)	(4)	(5)
Samarang	-	-	19,00	19,00
Pasirwangi	-	-	2,00	2,00
Tarogong Kidul	-	-	14,00	14,00
Tarogong Kaler	-	-	55,50	55,50
Garut Kota	-	-	6,00	6,00
Karangpawitan	-	-	19,00	19,00
Wanaraja	-	-	5,00	5,00
Sucinaraja	-	-	5,00	5,00
Pangatikan	-	-	3,00	3,00
Sukawening	-	-	39,00	39,00
Karangtengah	-	-	2,50	2,50
Banyuresmi	-	-	32,00	32,00
Leles	-	-	42,00	42,00
Leuwigoong	-	-	47,00	47,00
Cibatu	-	-	110,00	110,00
Kersamanah	-	-	52,00	52,00
Cibiuk	-	-	60,00	60,00
Kadungora	-	-	105,00	105,00
Blubur Limbangan	-	-	45,35	45,35
Selaawi	-	-	160,00	160,00
Malangbong	-	-	95,40	95,40
<b>Kabupaten Garut</b>	<b>144,00</b>	<b>144,00</b>	<b>5 452,75</b>	<b>5 452,75</b>



Lanjutan Tabel/Continued Table 5.2.1

Kecamatan Subdistrict	Karet/Rubber		Kopi/Coffee	
	2019	2020	2019	2020
(1)	(6)	(7)	(8)	(9)
Cisewu	-	-	207,00	207,00
Caringin	-	-	282,00	284,00
Talegong	-	-	265,00	265,00
Bungbulang	-	-	83,00	83,00
Mekarmukti	40,00	40,00	100,00	100,00
Pamulihan	-	-	747,00	747,00
Pakenjeng	270,00	270,00	644,00	644,00
Cikelet	48,00	48,00	25,00	25,00
Pameungpeuk	46,00	46,00	-	-
Cibalong	2 485,00	2 485,00	10,00	10,00
Cisompét	579,00	579,00	154,00	145,00
Peundeuy	16,00	16,00	4,00	4,00
Singajaya	-	-	23,00	23,00
Cihurip	-	-	33,00	33,00
Cikajang	-	-	688,00	688,00
Banjarwangi	-	-	57,00	57,00
Cilawu	-	-	147,00	147,00
Bayongbong	-	-	137,20	137,20
Cigedug	-	-	137,00	137,00
Cisurupan	-	-	603,80	603,80
Sukaesmi	-	-	138,00	138,00

Lanjutan Tabel/Continued Table 5.2.1

Kecamatan Subdistrict	Karet/Rubber		Kopi/Coffee	
	2019	2020	2019	2020
(1)	(6)	(7)	(8)	(9)
Samarang	-	-	263,00	269,00
Pasirwangi	-	-	320,00	320,00
Tarogong Kidul	-	-	-	-
Tarogong Kaler	-	-	54,00	54,00
Garut Kota	-	-	14,00	14,00
Karangpawitan	-	-	40,00	40,00
Wanaraja	-	-	25,00	25,00
Sucinaraja	-	-	-	-
Pangatikan	-	-	95,00	95,00
Sukawening	-	-	85,00	85,00
Karangtengah	-	-	104,00	104,00
Banyuresmi	-	-	2,00	2,00
Leles	18,00	18,00	68,00	68,00
Leuwigoong	-	-	1,00	1,00
Cibatu	-	-	38,00	38,00
Kersamanah	-	-	12,00	12,00
Cibiuk	-	-	1,00	1,00
Kadungora	-	-	73,00	73,00
Blubur Limbangan	-	-	47,50	47,50
Selaawi	-	-	35,00	35,00
Malangbong	200,42	200,42	88,00	88,00
<b>Kabupaten Garut</b>	<b>3 702,42</b>	<b>3 702,42</b>	<b>5 841,50</b>	<b>5 849,50</b>

Lanjutan Tabel/*Continued Table* 5.2.1

Kecamatan Subdistrict	Kakao/Cocoa		Tebu/Sugar cane	
	2019	2020	2019	2020
(1)	(10)	(11)	(12)	(13)
Cisewu	-	-	-	-
Caringin	-	-	-	-
Talegong	-	-	-	-
Bungbulang	-	-	-	-
Mekarmukti	-	-	-	-
Pamulihan	2,00	2,00	-	-
Pakenjeng	-	-	-	-
Cikelet	-	-	-	-
Pameungpeuk	-	-	-	-
Cibalong	4,00	4,00	-	-
Cisompet	-	-	-	-
Peundeuy	-	-	-	-
Singajaya	-	-	-	-
Cihurip	-	-	-	-
Cikajang	-	-	-	-
Banjarwangi	-	-	-	-
Cilawu	-	-	-	-
Bayongbong	-	-	-	-
Cigedug	-	-	-	-
Cisurupan	-	-	-	-
Sukaesmi	-	-	-	-

Lanjutan Tabel/Continued Table 5.2.1

Kecamatan Subdistrict	Kakao/Cocoa		Tebu/Sugar cane	
	2019	2020	2019	2020
(1)	(10)	(11)	(12)	(13)
Samarang	-	-	-	-
Pasirwangi	-	-	-	-
Tarogong Kidul	-	-	-	-
Tarogong Kaler	-	-	-	-
Garut Kota	-	-	-	-
Karangpawitan	-	-	-	-
Wanaraja	-	-	-	-
Sucinaraja	-	-	-	-
Pangatikan	-	-	-	-
Sukawening	-	-	-	-
Karangtengah	-	-	-	-
Banyuresmi	1,00	1,00	-	-
Leles	-	-	-	-
Leuwigoong	-	-	-	-
Cibatu	-	-	-	-
Kersamanah	-	-	-	-
Cibiuk	-	-	-	-
Kadungora	-	-	-	-
Blubur Limbangan	-	-	-	-
Selaawi	-	-	-	-
Malangbong	-	-	-	-
<b>Kabupaten Garut</b>	<b>7,00</b>	<b>7,00</b>	-	-

Lanjutan Tabel/Continued Table 5.2.1

Kecamatan Subdistrict	Teh/Tea		Tembakau/Tobacco	
	2019	2020	2019	2020
(1)	(14)	(15)	(16)	(17)
Cisewu	25,00	25,00	-	-
Caringin	-	-	-	-
Talegong	244,00	244,00	-	-
Bungbulang	-	-	-	-
Mekarmukti	-	-	-	3,00
Pamulihan	212,00	212,00	-	-
Pakenjeng	221,30	221,30	-	-
Cikelet	-	-	-	-
Pameungpeuk	-	-	-	-
Cibalong	-	-	-	-
Cisompet	-	-	-	-
Peundeuy	147,00	147,00	-	-
Singajaya	878,90	878,90	-	-
Cihurip	3,00	3,00	-	-
Cikajang	148,00	148,00	-	-
Banjarwangi	541,25	541,25	-	-
Cilawu	433,50	433,50	120,00	75,00
Bayongbong	8,00	8,00	120,00	125,00
Cigedug	103,00	103,00	42,00	30,00
Cisurupan	234,05	234,05	295,00	285,00
Sukaesmi	-	-	50,00	50,00

Lanjutan Tabel/Continued Table 5.2.1

Kecamatan Subdistrict	Teh/Tea		Tembakau/Tobacco	
	2019	2020	2019	2020
(1)	(14)	(15)	(16)	(17)
Samarang	-	-	70,00	30,00
Pasirwangi	-	-	139,00	70,00
Tarogong Kidul	-	-	-	-
Tarogong Kaler	-	-	504,00	500,00
Garut Kota	-	-	-	-
Karangpawitan	-	-	350,00	40,00
Wanaraja	-	-	392,00	211,00
Sucinaraja	-	-	50,00	5,00
Pangatikan	-	-	650,00	56,50
Sukawening	-	-	268,00	154,00
Karantengah	-	-	50,0	140,00
Banyuresmi	-	-	315,0	336,00
Leles	-	-	181,00	170,00
Leuwigoong	-	-	52,00	150,00
Cibatu	-	-	60,00	30,00
Kersamanah	-	-	-	3,00
Cibiuk	-	-	16,00	15,00
Kadungora	-	-	130,00	259,00
Blubur Limbangan	-	-	33,00	340,00
Selaawi	5,00	5,00	-	5,00
Malangbong	30,00	30,00	-	2,00
<b>Kabupaten Garut</b>	<b>3 234,00</b>	<b>3 234,00</b>	<b>3 887,00</b>	<b>3 084,50</b>

Catatan/Note: -

Sumber/Source: Dinas Pertanian Kabupaten Garut / Agency of Agriculture of Garut Regency

**Tabel**  
**Table** 5.2.2**Produksi Perkebunan Menurut Kecamatan dan Jenis Tanaman di Kabupaten Garut (ton), 2019 dan 2020**  
**Production of Estate by Subdistrict and Type of Crops in Garut Regency (ton), 2019 and 2020**

Kecamatan Subdistrict	Kelapa Sawit/Oil Palm		Kelapa/Coconut	
	2019	2020	2019	2020
(1)	(2)	(3)	(4)	(5)
Cisewu	-	-	207,76	207,76
Caringin	-	-	139,70	139,70
Talegong	-	-	344,83	344,83
Bungbulang	-	-	265,11	265,11
Mekarmukti	-	-	220,40	220,40
Pamulihan	-	-	11,31	11,31
Pakenjeng	61,80	61,80	54,55	54,55
Cikelet	-	-	354,00	354,00
Pameungpeuk	-	-	304,04	304,04
Cibalong	413,25	413,25	213,74	213,74
Cisompet	-	-	184,36	184,36
Peundeuy	-	-	144,75	144,75
Singajaya	-	-	62,66	62,66
Cihurip	-	-	5,16	5,16
Cikajang	-	-	4,38	4,38
Banjarwangi	-	-	17,97	17,97
Cilawu	-	-	0,87	0,87
Bayongbong	-	-	2,62	2,62
Cigedug	-	-	-	-
Cisurupan	-	-	1,81	1,81
Sukaesmi	-	-	-	-

Lanjutan Tabel/Continued Table 5.2.2

Kecamatan Subdistrict	Kelapa Sawit/Oil Palm		Kelapa/Coconut	
	2019	2020	2019	2020
(1)	(2)	(3)	(4)	(5)
Samarang	-	-	-	-
Pasirwangi	-	-	-	-
Tarogong Kidul	-	-	-	-
Tarogong Kaler	-	-	-	-
Garut Kota	-	-	3,76	3,76
Karangpawitan	-	-	6,79	6,79
Wanaraja	-	-	3,77	3,77
Sucinaraja	-	-	3,47	3,47
Pangatikan	-	-	2,12	2,12
Sukawening	-	-	16,53	16,53
Karangtengah	-	-	1,58	1,58
Banyuresmi	-	-	20,66	20,66
Leles	-	-	26,39	26,39
Leuwigoong	-	-	17,03	17,03
Cibatu	-	-	39,10	39,10
Kersamanah	-	-	7,78	7,78
Cibiuk	-	-	47,20	47,20
Kadungora	-	-	78,88	78,88
Blubur Limbangan	-	-	57,76	57,76
Selaawi	-	-	74,79	74,79
Malangbong	-	-	17,82	17,82
<b>Kabupaten Garut</b>	<b>475,05</b>	<b>475,05</b>	<b>2 965,45</b>	<b>2 965,45</b>



Lanjutan Tabel/*Continued Table 5.2.2*

Kecamatan Subdistrict	Karet/Rubber		Kopi/Coffee	
	2019	2020	2019	2020
(1)	(6)	(7)	(8)	(9)
Cisewu	-	-	129,00	130,20
Caringin	-	-	246,11	246,36
Talegong	-	-	122,44	124,96
Bungbulang	-	-	18,24	18,95
Mekarmukti	48,76	48,76	93,96	93,96
Pamulihan	-	-	158,25	164,26
Pakenjeng	293,27	293,27	319,48	322,79
Cikelet	52,05	52,05	29,91	29,91
Pameungpeuk	49,58	49,58	-	-
Cibalong	2.610,99	2.610,99	7,94	7,94
Cisompet	429,95	429,95	101,84	102,41
Peundeuy	15,26	15,26	12,12	12,12
Singajaya	-	-	13,12	14,10
Cihurip	-	-	23,68	23,68
Cikajang	-	-	443,80	447,63
Banjarwangi	-	-	26,99	27,36
Cilawu	-	-	95,74	96,74
Bayongbong	-	-	26,37	28,17
Cigedug	-	-	91,84	92,63
Cisurupan	-	-	295,39	298,77
Sukaesmi	-	-	68,20	69,61

Lanjutan Tabel/Continued Table 5.2.2

Kecamatan Subdistrict	Karet/Rubber		Kopi/Coffee	
	2019	2020	2019	2020
(1)	(6)	(7)	(8)	(9)
Samarang	-	-	139,94	138,10
Pasirwangi	-	-	151,88	152,89
Tarogong Kidul	-	-	-	-
Tarogong Kaler	-	-	54,68	108,10
Garut Kota	-	-	26,37	6,64
Karangpawitan	-	-	32,46	32,62
Wanaraja	-	-	18,24	8,59
Sucinaraja	-	-	-	-
Pangatikan	-	-	61,80	62,32
Sukawening	-	-	31,21	34,33
Karangtengah	-	-	26,40	27,49
Banyuresmi	-	-	1,15	1,15
Leles	22,22	22,22	9,09	9,95
Leuwigoong	-	-	-	-
Cibatu	-	-	21,66	21,66
Kersamanah	-	-	2,75	2,75
Cibiuk	-	-	0,94	0,94
Kadungora	-	-	22,30	23,00
Blubur Limbangan	-	-	13,29	14,82
Selaawi	-	-	25,74	28,23
Malangbong	200,86	200,86	16,58	17,05
<b>Kabupaten Garut</b>	<b>3 722,94</b>	<b>3 722,94</b>	<b>2 949,00</b>	<b>3 043,18</b>

Lanjutan Tabel/*Continued Table* 5.2.2

Kecamatan Subdistrict	Kakao/Cocoa		Tebu/Sugar cane	
	2019	2020	2019	2020
(1)	(10)	(11)	(12)	(13)
Cisewu	-	-	-	-
Caringin	-	-	-	-
Talegong	-	-	-	-
Bungbulang	-	-	-	-
Mekarmukti	-	-	-	-
Pamulihan	0,09	0,09	-	-
Pakenjeng	-	-	-	-
Cikelet	-	-	-	-
Pameungpeuk	-	-	-	-
Cibalong	0,79	0,79	-	-
Cisompet	-	-	-	-
Peundeuy	-	-	-	-
Singajaya	-	-	-	-
Cihurip	-	-	-	-
Cikajang	-	-	-	-
Banjarwangi	-	-	-	-
Cilawu	-	-	-	-
Bayongbong	-	-	-	-
Cigedug	-	-	-	-
Cisurupan	-	-	-	-
Sukaesmi	-	-	-	-

Lanjutan Tabel/Continued Table 5.2.2

Kecamatan Subdistrict	Kakao/Cocoa		Tebu/Sugar cane	
	2019	2020	2019	2020
(1)	(10)	(11)	(12)	(13)
Samarang	-	-	-	-
Pasirwangi	-	-	-	-
Tarogong Kidul	-	-	-	-
Tarogong Kaler	-	-	-	-
Garut Kota	-	-	-	-
Karangpawitan	-	-	-	-
Wanaraja	-	-	-	-
Sucinaraja	-	-	-	-
Pangatikan	-	-	-	-
Sukawening	-	-	-	-
Karangtengah	-	-	-	-
Banyuresmi	0,12	0,12	-	-
Leles	-	-	-	-
Leuwigoong	-	-	-	-
Cibatu	-	-	-	-
Kersamanah	-	-	-	-
Cibiuk	-	-	-	-
Kadungora	-	-	-	-
Blubur Limbangan	-	-	-	-
Selaawi	-	-	-	-
Malangbong	-	-	-	-
<b>Kabupaten Garut</b>	<b>1,00</b>	<b>1,00</b>	<b>-</b>	<b>-</b>

Lanjutan Tabel/*Continued Table* 5.2.2

Kecamatan <i>Subdistrict</i>	Teh/ <i>Tea</i>		Tembakau/ <i>Tobacco</i>	
	2019	2020	2019	2020
(1)	(14)	(15)	(16)	(17)
Cisewu	38,60	38,60	-	-
Caringin	-	-	-	-
Talegong	220,78	220,78	-	-
Bungbulang	-	-	-	-
Mekarmukti	-	-	2,60	2,60
Pamulihan	282,36	282,36	-	-
Pakenjeng	203,16	203,16	-	-
Cikelet	-	-	-	-
Pameungpeuk	-	-	-	-
Cibalong	-	-	-	-
Cisompet	-	-	-	-
Peundeuy	185,21	185,21	-	-
Singajaya	1 353,36	1 353,36	-	-
Cihurip	4,93	4,93	-	-
Cikajang	364,73	364,73	-	-
Banjarwangi	307,99	307,99	-	-
Cilawu	533,74	533,74	63,80	63,80
Bayongbong	9,57	9,57	106,22	106,22
Cigedug	110,74	110,74	25,38	25,38
Cisurupan	316,95	316,95	243,07	243,07
Sukaesmi	-	-	42,51	42,51

Lanjutan Tabel/*Continued Table* 5.2.2

Kecamatan Subdistrict	Teh/Tea		Tembakau/Tobacco	
	2019	2020	2019	2020
(1)	(14)	(15)	(16)	(17)
Samarang	-	-	25,53	25,53
Pasirwangi	-	-	59,70	59,70
Tarogong Kidul	-	-	-	-
Tarogong Kaler	-	-	434,25	434,25
Garut Kota	-	-	-	-
Karangpawitan	-	-	34,27	34,27
Wanaraja	-	-	184,99	184,99
Sucinaraja	-	-	4,37	4,37
Pangatikan	-	-	49,36	49,36
Sukawening	-	-	134,53	134,53
Karangtengah	-	-	122,35	122,35
Banyuresmi	-	-	294,37	294,37
Leles	-	-	148,69	148,69
Leuwigoong	-	-	131,03	131,03
Cibatu	-	-	25,70	25,70
Kersamanah	-	-	2,62	2,62
Cibiuk	-	-	13,15	13,15
Kadungora	-	-	226,73	226,73
Blubur Limbangan	-	-	290,60	290,60
Selaawi	5,90	5,90	4,28	4,28
Malangbong	-	-	1,75	1,75
<b>Kabupaten Garut</b>	<b>3 938,00</b>	<b>3 938,00</b>	<b>2 671,85</b>	<b>2 671,85</b>

Catatan/Note: -

Sumber/Source: Dinas Pertanian Kabupaten Garut / Agency of Agriculture of Garut Regency

06

**INDUSTRI, PERTAMBANGAN, DAN ENERGI**  
***INDUSTRY, MINING, AND ENERGY***

<https://garutkab.bps.go.id>





**PENJELASAN TEKNIS**

1. Pertambangan adalah suatu kegiatan pengambilan endapan bahan galian berharga dan bernilai ekonomis dari dalam kulit bumi, di bawah permukaan bumi, dan di bawah permukaan air.
2. Bahan tambang adalah hasil produksi dari kegiatan pertambangan yang merupakan sumber daya alam yang tidak dapat diperbarui.
3. Kapasitas listrik terpasang adalah total kapasitas dai seluruh mesin pembangkit listrik yang dioperasikan.
4. Listrik yang dibangkitkan adalah jumlah listrik yang dibangkitkan oleh seluruh mesin pembangkit listrik dan dinyatakan dalam satuan dasar Watt hours.
5. Jumlah listrik/gas/air bersih yang terjual/ didistribusikan adalah banyaknya listrik/gas/air bersih yang disalurkan kepada para pelanggan.
6. Kapasitas produksi potensial adalah hubungan antara output yang sebenarnya diproduksi dengan peralatan yang terpasang dan potensi output yang dapat diproduksi dengan peralatan terpasang tersebut, jika kapasitas sepenuhnya digunakan.

**TECHNICAL NOTES**

1. *Mining is an activity of taking valued quarried material from the earth layer, under earth surface, and under water level.*
2. *Mine material is a natural resource as the production of mining operations that can not be renewed.*
3. *Installed electricity capacity is the total capacity of all operated power plants machines.*
4. *Electricity generated is the amount of electricity generated by all power plant engine in Watt hours standard unit.*
5. *Sold/distributed electricity/gas/ cleaned water is total electricity/ gas/cleaned water distributed to customers.*
6. *Potential capacity production is relationship between output that is actually produced with the installed equipment, and the potential output which could be produced with it, if capacity was fully used.*
7. *Customers are individuals or groups, whether household, company or non-profit institutions that buy water supply from water supply establishment.*

7. Pelanggan adalah individu atau kelompok, baik rumah tangga, perusahaan atau institusi non profit yang membeli air bersih dari perusahaan air bersih.
  8. Volume air bersih yang disalurkan adalah banyaknya air bersih yang disalurkan oleh perusahaan air bersih (dalam satuan m<sup>3</sup>). Semakin besar volume air bersih yang disalurkan maka akan semakin terpenuhi kebutuhan konsumen akan air bersih.
8. *Volume of water distributed is the amount of water that can be distributed by the water company (in units of m<sup>3</sup>). The greater the volume of water distributed it will be increasingly fulfilled the needs of consumers for clean water.*

**Tabel**  
**Table** 6.1

**Daya Terpasang, Produksi, dan Distribusi Listrik PT. PLN (Persero) pada Cabang/Ranting PLN Menurut Wilayah Unit Layanan Pelanggan (ULP) di Kabupaten Garut, 2020-2021**  
**Installed Electricity Power, Production, and Distribution of PT. PLN (Persero) at PLN Branch by Customer Service Unit in Garut Regency, 2020-2021**

Unit Layanan Pelanggan (ULP) Customer Service Unit	2020				
	Daya Terpasang Installed Electricity Power (KW)	Produksi Listrik Electricity Production (KWh)	Listrik Terjual Electricity Sold (KWh)	Dipakai Sendiri Own Used (KWh)	Susut/Hilang Shrinkage/Lost (KWh)
(1)	(2)	(3)	(4)	(5)	(6)
Pameungpeuk	75 214	168 293 781	111880811	339607	2685232
Cikajang	103 905	174 243 001	161824052	299623	3628717
Garut Kota	175 212	413 303 741	235339263	673419	16902522
Leles	163 990	282 898 405	222289382	381503	17856419
Cibatu	97 570	162 868 904	139981757	211119	7296181
<b>Kabupaten Garut</b>	<b>615 891</b>	<b>1201607832</b>	<b>871315265</b>	<b>1905271</b>	<b>48369071</b>

Catatan/Note: ...

Sumber/Source: PT. PLN Cabang Garut

Lanjutan Tabel/Continued Table 6.3

Unit Layanan Pelanggan (ULP) <i>Customer Service Unit</i>	2021				
	Daya Terpasang <i>Installed Electricity Power (KW)</i>	Produksi Listrik <i>Electricity Production (KWh)</i>	Listrik Terjual <i>Electricity Sold (KWh)</i>	Dipakai Sendiri <i>Own Used (KWh)</i>	Susut/ Hilang <i>Shrinkage/ Lost (KWh)</i>
(1)	(2)	(3)	(4)	(5)	(6)
Pameungpeuk	78811	177514066	110232506	912329	11601594
Cikajang	108681	186354006	158864836	1052689	13812326
Garut Kota	184916	444287833	239328994	1462530	22786299
Leles	176228	304364918	226151548	1173767	24010365
Cibatu	104022	176484240	143263085	770403	11752052
<b>Kabupaten Garut</b>	<b>652658</b>	<b>1289005063</b>	<b>877840969</b>	<b>5371718</b>	<b>83962636</b>

Catatan/Note: ...

Sumber/Source: PT. PLN Cabang Garut

**Tabel**  
**Table 6.2****Jumlah Pelanggan Listrik Menurut Kecamatan di  
Kabupaten Garut, 2017–2021**  
**Number of Electricity Customers by Subdistrict in in Garut  
Regency, 2017–2021**

<b>Kecamatan*) Subdistrict</b>	<b>2017</b>	<b>2018</b>	<b>2019</b>	<b>2020</b>	<b>2021</b>
(1)	(2)	(3)	(4)	(5)	(6)
Pameungpeuk	144 270	159 349	...	110 260	114 110
Cikajang	128 542	142 205	...	151 595	157 092
Garut Kota	128 267	140 957	...	154 207	159 799
Leles	144 270	159 349	...	172 229	179 270
Cibatu	102 332	111 729	...	120 330	125 220
<b>Kabupaten Garut</b>	<b>647 681</b>	<b>713 589</b>	<b>...</b>	<b>708 621</b>	<b>735 491</b>

Catatan/Note: ...

Sumber/Source: PT. PLN Cabang Garut

**Tabel**  
**Table** 6.3**Jumlah Pelanggan dan Air yang Disalurkan Menurut  
Kecamatan di Kabupaten Garut, 2021**  
**Number of Customers and Distributed Water by Subdistrict  
in Garut Regency, 2021**

<b>Kecamatan Subdistrict</b>	<b>Pelanggan Number of Customers</b>	<b>Air Disalurkan Distributed Water (m<sup>3</sup>)</b>	<b>Nilai Value (Rp)</b>
(1)	(2)	(3)	(4)
Cisewu	...	...	...
Caringin	...	...	...
Talegong	...	...	...
Bungbulang	...	...	...
Mekarmukti	...	...	...
Pamulihan	...	...	...
Pakenjeng	...	...	...
Cikelet	...	...	...
Pameungpeuk	...	...	...
Cibalong	...	...	...
Cisompet	...	...	...
Peundeuy	...	...	...
Singajaya	...	...	...
Cihurip	...	...	...
Cikajang	...	...	...
Banjarwangi	...	...	...
Cilawu	...	...	...
Bayongbong	...	...	...
Cigedug	...	...	...
Cisurupan	...	...	...
Sukaresmi	...	...	...

Lanjutan Tabel/Continued Table 6.3

Kecamatan Subdistrict	Pelanggan Number of Customers	Air Disalurkan Distributed Water (m <sup>3</sup> )	Nilai Value (Rp)
(1)	(2)	(3)	(4)
Samarang	...	...	...
Pasirwangi	...	...	...
Tarogong Kidul	...	...	...
Tarogong Kaler	...	...	...
Garut Kota	...	...	...
Karangpawitan	...	...	...
Wanaraja	...	...	...
Sucinaraja	...	...	...
Pangatikan	...	...	...
Sukawening	...	...	...
Karangtengah	...	...	...
Banyuresmi	...	...	...
Leles	...	...	...
Leuwigoong	...	...	...
Cibatu	...	...	...
Kersamanah	...	...	...
Cibiuk	...	...	...
Kadungora	...	...	...
Blubur Limbangan	...	...	...
Selaawi	...	...	...
Malangbong	...	...	...
<b>Kabupaten Garut</b>	...	...	...

Catatan/Note: ...

Sumber/Source: PDAM Tirta Intan Garut

**Tabel 6.4** Jumlah Pelanggan dan Air yang Disalurkan Menurut Jenis Pelanggan, 2021  
**Table 6.4** Number of Customers and Distributed Water by Customers Category, 2021

Jenis Pelanggan Customer Category	Jumlah Pelanggan Number of Customers	Air Disalurkan Distributed Water (m <sup>3</sup> )	Nilai Value (Juta Rp)
(1)	(2)	(3)	(4)
Rumah tangga / Household	...	...	...
Industri / Industry	...	...	...
Lainnya / Others	...	...	...
<b>Kabupaten Garut</b>	...	...	...

Catatan/Note: ...

Sumber/Source: PDAM Tirta Intan Garut



**Tabel**  
**Table 6.5****Jumlah Pelanggan dan Air yang Disalurkan Menurut Jenis Pelanggan, 2019-2021**  
**Number of Customers and Distributed Water by Customers Category, 2019-2021**

<b>Jenis Industri</b> <i>Type of Industry</i>	<b>2019</b>	<b>2020</b>	<b>2021</b>
(1)	(2)	(3)	(4)
Industri Kecil / Small Industry	10535	10551	10702
Industri Sedang / Medium Industry	3589	3595	3653
Industri Besar / Big Industry	4	4	4
<b>Kabupaten Garut</b>	<b>14128</b>	<b>14150</b>	<b>14355</b>

Catatan/Note: ...

Sumber/Source: PDAM Tirta Intan Garut

<https://garutkab.bps.go.id>



**PARIWISATA  
TOURISM**

<https://garutkab.bps.go.id>



**PENJELASAN TEKNIS**

**TECHNICAL NOTES**

1. Wisatawan mancanegara (wisman) ialah setiap pengunjung yang mengunjungi suatu negara di luar tempat tinggalnya, didorong oleh satu atau beberapa keperluan tanpa bermaksud memperoleh penghasilan di tempat yang dikunjungi dan lamanya kunjungan tersebut tidak lebih dari satu tahun (12 bulan).
2. Kategori wisatawan mancanegara, yaitu: a. Wisatawan (turis) ialah setiap pengunjung seperti definisi di atas yang tinggal paling sedikit 24 jam, akan tetapi tidak lebih dari 1 (satu) tahun di tempat yang dikunjungi, dengan maksud antara lain: berlibur, rekreasi, olahraga, bisnis, menghadiri pertemu-an, studi, dan kunjungan dengan alasan kesehatan. b. Excursionist ialah setiap pengunjung seperti definisi di atas yang tinggal kurang dari 24 jam di tempat yang dikunjungi (termasuk "Cruise passengers"). Cruise Passengers ialah setiap pengunjung yang tiba di suatu negara di mana mereka tidak menginap di akomodasi yang tersedia di negara tersebut, misalnya dengan kapal laut.
3. Usaha akomodasi adalah usaha yang menyediakan pelayanan penginapan yang dapat dilengkapi dengan pelayanan pariwisata lainnya. Usaha

1. *An International Visitor is any person visiting a country other than his usual place of residence for any reason other than for earning income in the country visited, and the length of stay is no more than one year (12 months).*
2. *Categories of foreign visitors, namely : a. "Tourist" is any visitor staying for at least 24 hours, but no more than one year, in the country visited, with the intention of visiting, and for any of these purposes: Pleasure, recreation and sports, Business, visiting friends and relatives, missions, attending meetings, conferences, visit for health reasons and study. b. "Excursionist" is any visitor staying less than 24 hours in the country visited including, "Cruise Passengers", i.e. visitors arriving in a country without staying in any accommodation available in the visited country.*
3. *The business of providing accommodation is a business that provides specialty services that can be equipped with other tourism services. It includes hotel, villa, cottage, camping, caravan stop, and other accommodation that are used for tourism purposes.*

- penyediaan akomodasi dapat berupa hotel, vila, pondok wisata, bumi perkemahan, persinggahan karavan, dan akomodasi lainnya yang digunakan untuk tujuan pariwisata.
4. Hotel adalah penyediaan akomodasi secara harian berupa kamar-kamar di dalam satu bangunan yang dapat dilengkapi dengan jasa pelayanan makan dan minum, kegiatan hiburan dan atau fasilitas lainnya. Hotel terdiri dari hotel berbintang dan hotel non- bintang.
  5. Hotel bintang adalah usaha penyediaan jasa pelayanan penginapan, makan minum serta jasa lainnya bagi umum dengan menggunakan sebagian atau seluruh bangunan. Usaha ini dikelola secara komersial serta memenuhi ketentuan persyaratan sebagai hotel bintang (termasuk berlian) yang ditetapkan dalam surat keputusan instansi yang membinanya. Misalnya hotel bintang lima, hotel bintang empat dan seterusnya.
4. *Hotel is a daily supply of accommodation rooms within a building which can be equipped with eating and drinking services, entertainment activities and/or other facilities. Hotel consists of a classified hotel and a non-classified hotel.*
  5. *A star hotel is the business of providing an accommodation, eating and drinking as well as other services for the public by using a building or a part of a building. It is managed commercially and meets specified requirements as a star hotel (including diamonds) set forth in the decree of fostering agency. For example, five star hotel, four star hotel, and so on..*

**Tabel**  
**Table** 7.1**Jumlah Rumah Makan/Restoran Menurut Kecamatan di  
Kabupaten Garut, 2018–2021**  
**Number of Restaurants by Subdistrict in Garut Regency,  
2018–2021**

<b>Kecamatan Subdistrict</b>	<b>2018</b>	<b>2019</b>	<b>2020</b>	<b>2021</b>
(1)	(3)	(4)	(5)	(6)
Cisewu	2	2	2	2
Caringin	2	2	2	2
Talegong	-	-	-	-
Bungbulang	3	3	3	3
Mekarmukti	1	1	1	1
Pamulihan	3	3	3	3
Pakenjeng	1	1	1	1
Cikelet	6	6	6	6
Pameungpeuk	17	17	17	17
Cibalong	-	-	-	-
Cisompet	-	-	-	-
Peundeuy	-	-	-	-
Singajaya	-	-	-	-
Cihurip	-	-	-	-
Cikajang	6	6	6	6
Banjarwangi	-	-	-	-
Cilawu	20	20	20	20
Bayongbong	7	7	7	7
Cigedug	-	-	-	-
Cisurupan	7	7	7	7
Sukaesmi	-	-	-	-

Lanjutan Tabel/*Continued Table 7.1*

<b>Kecamatan Subdistrict</b>	<b>2018</b>	<b>2019</b>	<b>2020</b>	<b>2021</b>
(1)	(3)	(4)	(5)	(6)
Samarang	3	3	3	3
Pasirwangi	2	2	2	2
Tarogong Kidul	21	21	21	21
Tarogong Kaler	-	-	-	-
Garut Kota	19	19	19	19
Karangpawitan	8	8	8	8
Wanaraja	1	1	1	1
Sucinaraja	-	-	-	-
Pangatikan	-	-	-	-
Sukawening	-	-	-	-
Karangtengah	-	-	-	-
Banyuresmi	1	1	1	1
Leles	6	6	6	6
Leuwigoong	-	-	-	-
Cibatu	-	-	-	-
Kersamanah	-	-	-	-
Cibiuk	5	5	5	5
Kadungora	4	4	4	4
Blubur Limbangan	14	14	14	14
Selaawi	-	-	-	-
Malangbong	8	8	8	8
<b>Kabupaten Garut</b>	<b>167</b>	<b>167</b>	<b>167</b>	<b>167</b>

Catatan/*Note*: ...Sumber/*Source*: Dinas Pariwisata dan Kebudayaan Kabupaten Garut



**Tabel 7.2**  
**Table**

**Jumlah Akomodasi (Hotel dan Penginapan), Jumlah Kamar dan Tempat Tidur Menurut Kecamatan, 2021**  
**Number of Accomodations (Hotel and Inn), Rooms and Beds by Subdistrict, 2021**

Kecamatan Subdistrict	Akomodasi Accomodation			Kamar Room	Tempat Tidur Bed
	Hotel	Penginapan	Jumlah		
(1)	(2)	(3)	(4)	(5)	(6)
Cisewu	2	2	4	23	24
Caringin	5	26	31	213	285
Talegong	-	-	-	-	-
Bungbulang	2	-	2	36	48
Mekarmukti	-	-	-	-	-
Pamulihan	-	-	-	-	-
Pakenjeng	-	-	-	-	-
Cikelet	-	71	71	573	746
Pameungpeuk	1	43	44	222	233
Cibalong	-	-	-	-	-
Cisompet	-	-	-	-	-
Peundeuy	-	-	-	-	-
Singajaya	-	-	-	-	-
Cihurip	-	-	-	-	-
Cikajang	-	-	-	-	-
Banjarwangi	-	-	-	-	-
Cilawu	-	-	-	-	-
Bayongbong	-	-	-	-	-
Cigedug	-	-	-	-	-
Cisurupan	-	-	-	-	-
Sukaresmi	-	-	-	-	-

Lanjutan Tabel/*Continued Table 7.2*

Kecamatan Subdistrict	Akomodasi Accomodation			Kamar Room	Tempat Tidur Bed
	Hotel	Penginapan	Jumlah		
(1)	(2)	(3)	(4)	(5)	(6)
Samarang	2	2	4	100	119
Pasirwangi	1	4	5	62	40
Tarogong Kidul	2	1	3	109	180
Tarogong Kaler	22	28	50	1 108	1 508
Garut Kota	2	10	12	161	210
Karangpawitan	-	-	-	-	-
Wanaraja	-	-	-	-	-
Sucinaraja	-	-	-	-	-
Pangatikan	-	-	-	-	-
Sukawening	-	-	-	-	-
Karantengah	-	-	-	-	-
Banyuresmi	-	-	-	-	-
Leles	-	-	-	-	-
Leuwigoong	-	-	-	-	-
Cibatu	-	-	-	-	-
Kersamanah	-	-	-	-	-
Cibiuk	-	-	-	-	-
Kadungora	-	-	-	-	-
Blubur Limbangan	-	-	-	-	-
Selaawi	-	-	-	-	-
Malangbong	-	-	-	-	-
<b>Kabupaten Garut</b>	<b>39</b>	<b>187</b>	<b>226</b>	<b>2 607</b>	<b>3 393</b>

Catatan/Note: ...

Sumber/Source: Dinas Pariwisata dan Kebudayaan Kabupaten Garut

**Tabel 7.3**  
**Table**

**Jumlah Hotel Bintang dan Non Bintang Menurut Kecamatan, 2021**  
**Number of Star and Non Star Hotels by Subdistrict, 2021**

Kecamatan Subdistrict	Hotel Bintang / Star Hotel			Hotel Non Bintang Non Star Hotel
	Bintang 2 2 Star	Bintang 3 3 Star	Bintang 4 4 Star	
(1)	(2)	(3)	(4)	(5)
Cisewu	...	...	...	...
Caringin	...	...	...	...
Talegong	...	...	...	...
Bungbulang	...	...	...	...
Mekarmukti	...	...	...	...
Pamulihan	...	...	...	...
Pakjeng	...	...	...	...
Cikelet	...	...	...	...
Pameungpeuk	...	...	...	...
Cibalong	...	...	...	...
Cisompet	...	...	...	...
Peundeuy	...	...	...	...
Singajaya	...	...	...	...
Cihurip	...	...	...	...
Cikajang	...	...	...	...
Banjarwangi	...	...	...	...
Cilawu	...	...	...	...
Bayongbong	...	...	...	...
Cigedug	...	...	...	...
Cisurupan	...	...	...	...
Sukaresmi	...	...	...	...

Lanjutan Tabel/Continued Table 7.3

Kecamatan Subdistrict	Hotel Bintang / Star Hotel			Hotel Non Bintang Non Star Hotel
	Bintang 2 2 Star	Bintang 3 3 Star	Bintang 4 4 Star	
(1)	(2)	(3)	(4)	(5)
Samarang	...	...	...	...
Pasirwangi	...	...	...	...
Tarogong Kidul	...	...	...	...
Tarogong Kaler	...	...	...	...
Garut Kota	...	...	...	...
Karangpawitan	...	...	...	...
Wanaraja	...	...	...	...
Sucinaraja	...	...	...	...
Pangatian	...	...	...	...
Sukawening	...	...	...	...
Karantengah	...	...	...	...
Banyuresmi	...	...	...	...
Leles	...	...	...	...
Leuwigoong	...	...	...	...
Cibatu	...	...	...	...
Kersamanah	...	...	...	...
Cibiuk	...	...	...	...
Kadungora	...	...	...	...
Blubur Limbangan	...	...	...	...
Selaawi	...	...	...	...
Malangbong	...	...	...	...
<b>Kabupaten Garut</b>	...	...	...	...

Catatan/Note: ...

Sumber/Source: Dinas Pariwisata dan Kebudayaan Kabupaten Garut

**Tabel 7.4**  
**Table**

**Jumlah Pondok Wisata, Jumlah Kamar dan Tempat Tidur Menurut Kecamatan, 2021**  
**Number of Cottages, Rooms and Beds by Subdistrict, 2021**

Kecamatan Subdistrict	Pondok Wisata Cottage	Kamar Room	Tempat Tidur Bed
(1)	(2)	(3)	(4)
Cisewu	...	...	...
Caringin	...	...	...
Talegong	...	...	...
Bungbulang	...	...	...
Mekarmukti	...	...	...
Pamulihan	...	...	...
Pakenjeng	...	...	...
Cikelet	...	...	...
Pameungpeuk	...	...	...
Cibalong	...	...	...
Cisompet	...	...	...
Peundeuy	...	...	...
Singajaya	...	...	...
Cihurip	...	...	...
Cikajang	...	...	...
Banjarwangi	...	...	...
Cilawu	...	...	...
Bayongbong	...	...	...
Cigedug	...	...	...
Cisurupan	...	...	...
Sukaesmi	...	...	...

Lanjutan Tabel/Continued Table 7.4

Kecamatan <i>Subdistrict</i>	Pondok Wisata <i>Cottage</i>	Kamar <i>Room</i>	Tempat Tidur <i>Bed</i>
(1)	(2)	(3)	(4)
Samarang	...	...	...
Pasirwangi	...	...	...
Tarogong Kidul	...	...	...
Tarogong Kaler	...	...	...
Garut Kota	...	...	...
Karangpawitan	...	...	...
Wanaraja	...	...	...
Sucinaraja	...	...	...
Pangatikan	...	...	...
Sukawening	...	...	...
Karantengah	...	...	...
Banyuresmi	...	...	...
Leles	...	...	...
Leuwigoong	...	...	...
Cibatu	...	...	...
Kersamanah	...	...	...
Cibiuk	...	...	...
Kadungora	...	...	...
Blubur Limbangan	...	...	...
Selaawi	...	...	...
Malangbong	...	...	...
<b>Kabupaten Garut</b>	...	...	...

Catatan/Note: ...

Sumber/Source: Dinas Pariwisata dan Kebudayaan Kabupaten Garut

**Tabel 7.5**  
**Table**

**Jumlah Potensi Pariwisata Menurut Kecamatan, 2021**  
**Number of Potential Tourism by Subdistrict, 2021**

Kecamatan Subdistrict	Wisata Alam Eco Tourism	Wisata Budaya Cultural Tourism	Wisata Minat Khusus Special Interest Tourism	Wisata Buatan Artificial Tourism
(1)	(2)	(3)	(4)	(5)
Cisewu	2	-	-	2
Caringin	4	-	-	3
Talegong	2	-	-	1
Bungbulang	9	-	-	4
Mekarmukti	3	-	-	2
Pamulihan	5	-	-	1
Pakenjeng	3	-	1	1
Cikelet	6	2	-	1
Pameungpeuk	2	2	-	4
Cibalong	6	1	-	-
Cisompet	4	1	-	2
Peundeuy	1	-	-	-
Singajaya	1	-	-	-
Cihurip	3	-	-	-
Cikajang	2	2	1	3
Banjarwangi	3	-	-	1
Cilawu	7	-	1	1
Bayongbong	-	1	1	2
Cigedug	-	-	-	-
Cisurupan	4	-	1	-
Sukaresmi	-	-	-	-

Lanjutan Tabel/Continued Table 7.5

Kecamatan Subdistrict	Wisata Alam Eco Tourism	Wisata Budaya Cultural Tourism	Wisata Minat Khusus Special Interest Tourism	Wisata Buatan Artificial Tourism
(1)	(2)	(3)	(4)	(5)
Samarang	9	2	-	1
Pasirwangi	1	-	-	6
Tarogong Kidul	1	1	1	6
Tarogong Kaler	4	1	-	11
Garut Kota	3	2	-	6
Karangpawitan	8	3	-	3
Wanaraja	1	2	-	-
Sucinaraja	-	-	-	1
Pangatikan	1	1	-	1
Sukawening	5	3	-	-
Karangtengah	-	-	-	-
Banyuresmi	3	3	-	1
Leles	4	4	-	1
Leuwigoong	-	-	-	-
Cibatu	2	4	1	-
Kersamanah	-	-	-	1
Cibiuk	-	1	-	-
Kadungora	3	1	1	2
Blubur Limbangan	1	2	-	1
Selaawi	1	1	-	1
Malangbong	1	-	-	1
<b>Kabupaten Garut</b>	<b>115</b>	<b>40</b>	<b>8</b>	<b>71</b>

Catatan/Note: ...

Sumber/Source: Dinas Pariwisata dan Kebudayaan Kabupaten Garut



**Tabel  
Table 7.6**

**Jumlah Kunjungan Wisatawan, 2012-2021  
Number of Tourist, 2012-2021**

Tahun Year	Target Target	Realisasi / Realization		
		Wisatawan Mancanegara Foreign Tourist	Wisatawan Nusantara Local Tourist	Jumlah Total
(1)	(2)	(3)	(4)	(5)
2012	1 954 663	6 020	2 008 746	2 014 766
2013	2 119 663	6 344	2 247 937	2 254 281
2014	2 323 801	6 444	24 18 702	2 425 146
2015	2 400 000	6 820	2 442 147	2 448 967
2016	2 500 000	6 004	2 483 523	2 489 527
2017	2 600 000	5 014	2 512 218	2 517 232
2018	2 700 000	3 113	2 753 365	2 756 478
2019	2 800 000	3 889	2 877 083	2 880 972
2020	1 800 000	878	1 488 134	1 489 012
2021	2 000 000	-	675 959	675 959

Catatan/Note: ...

Sumber/Source: Dinas Pariwisata dan Kebudayaan Kabupaten Garut



08

**TRANSPORTASI DAN KOMUNIKASI**  
***TRANSPORTATION AND COMMUNICATION***

<https://garutkab.bps.go.id>



**PENJELASAN TEKNIS**

1. Data panjang jalan negara dan jalan provinsi bersumber dari Kementerian Pekerjaan Umum dan Perumahan Rakyat, sedangkan data jalan kabupaten bersumber dari Dinas Pekerjaan Umum dan Penataan Ruang, diolah dari daftar PJ-II/5.
2. Kantor Pos adalah tempat pemberi pelayanan komunikasi tertulis dan atau surat elektronik, layanan paket, layanan logistik, layanan transaksi keuangan, dan layanan keagenan pos untuk kepentingan umum. Rumah pos berfungsi sama seperti kantor pos dan kantor pos pembantu, bedanya rumah pos biasanya terletak di daerah terpencil.

**TECHNICAL NOTES**

1. *Data on the length of state and provincial roads were taken from the Ministry of Public Works and Housing, while the regency road data were taken from Regency Public Works Offices, based on PJ-II/5.*
2. *Post Office is a service provider facility of written communication and or electronic mail, parcel service, logistics services, financial transaction services, and postal services to the public. Postal house has the same function as the post office and subsidiary of post office, the difference is that postal house is usually located in remote areas.*

<https://garutkab.bps.go.id>

## 8.1 TRANSPORTASI TRANSPORTATION

**Tabel** 8.1.1 **Panjang Jalan Menurut Tingkat Kewenangan Pemerintahan di Kabupaten Garut (km), 2019–2021**  
**Table** 8.1.1 **Length of Roads by Level of Government Authority in Garut Regency (km), 2019–2021**

Tingkat Kewenangan Pemerintahan <i>Level of Government Authority</i>	2019	2020	2021
(1)	(2)	(3)	(4)
Negara/ <i>State</i>	...	90,09	90,09
Provinsi/ <i>Province</i>	...	286,03	286,03
Kabupaten/Kota <i>Regency/Municipality</i>	...	829,00	829,00
<b>Jumlah/Total</b>	...	<b>1 205,12</b>	<b>1 205,12</b>

Catatan/Note: ...

Sumber/Source: Dinas Pekerjaan Umum dan Penataan Ruang Kabupaten Garut

**Tabel 8.1.2 Panjang Jalan Menurut Jenis Permukaan Jalan di Kabupaten Garut (km), 2019–2021**  
**Table Length of Roads by Type of Road Surface in Garut Regency (km), 2019–2021**

Jenis Permukaan Jalan <i>Type of Road Surface</i>	2019	2020	2021
(1)	(2)	(3)	(4)
Aspal/ <i>Paved</i>	...	617,98	601,37
Kerikil/ <i>Gravel</i>	...	64,60	63,81
Tanah/ <i>Soil</i>	...	-	0,26
Lainnya/ <i>Others</i>	...	146,22	163,56
<b>Jumlah/<i>Total</i></b>	...	<b>829,00</b>	<b>829,00</b>

Catatan/*Note*: ...

Sumber/*Source*: Dinas Pekerjaan Umum dan Penataan Ruang Kabupaten Garut



**Tabel 8.1.3** Panjang Jalan Menurut Kondisi Jalan di Kabupaten Garut (km), 2019–2021  
**Table 8.1.3** Length of Roads by Condition of Roads in Garut Regency (km), 2019–2021

Kondisi Jalan Condition of Roads	2019	2020	2021
(1)	(2)	(3)	(4)
Baik/Good	...	541,63	520,75
Sedang/Moderate	...	154,06	161,88
Rusak/Damage	...	86,50	51,17
Rusak Berat/Severely Damage	...	46,81	95,20
<b>Jumlah/Total</b>	...	<b>829,00</b>	<b>829,00</b>

Catatan/Note: ...

Sumber/Source: Dinas Pekerjaan Umum dan Penataan Ruang Kabupaten Garut

## 8.2 KOMUNIKASI COMMUNICATION

**Tabel** 8.2.1 **Jumlah Kantor Pos Pembantu Menurut Kecamatan di Kabupaten Garut, 2018–2021**  
**Number of Post Offices Subsidiaries by Subdistrict in Garut Regency, 2018–2021**

Kecamatan Subdistrict	2018	2019	2020	2021
(1)	(3)	(4)	(5)	(6)
Cisewu	-	-	-	-
Caringin	1	1	1	1
Talegong	-	-	-	-
Bungbulang	1	1	1	1
Mekarmukti	-	-	-	-
Pamulihan	-	-	-	-
Pakenjeng	-	-	-	-
Cikelet	1	1	1	1
Pameungpeuk	1	1	1	1
Cibalong	-	-	-	-
Cisompet	1	1	1	1
Peundeuy	-	-	-	-
Singajaya	1	1	1	1
Cihurip	-	-	-	-
Cikajang	1	1	1	1
Banjarwangi	-	-	-	-
Cilawu	1	1	1	1
Bayongbong	1	1	1	1
Cigedug	-	-	-	-
Cisurupan	1	1	1	1
Sukaresmi	-	-	-	-

Lanjutan Tabel/*Continued Table* 8.2.1

Kecamatan Subdistrict	2018	2019	2020	2021
(1)	(3)	(4)	(5)	(6)
Samarang	1	1	1	1
Pasirwangi	-	-	-	-
Tarogong Kidul	-	-	-	-
Tarogong Kaler	1	1	1	1
Garut Kota	1	1	1	1
Karangpawitan	1	1	1	1
Wanaraja	1	1	1	1
Sucinaraja	-	-	-	-
Pangatikan	-	-	-	-
Sukawening	1	1	1	1
Karangtengah	-	-	-	-
Banyuresmi	1	1	1	1
Leles	1	1	1	1
Leuwigoong	1	1	1	1
Cibatu	1	1	1	1
Kersamanah	1	1	1	1
Cibiuk	-	-	-	-
Kadungora	1	1	1	1
Blubur Limbangan	1	1	1	1
Selaawi	-	-	-	-
Malangbong	1	1	1	1
<b>Kabupaten Garut</b>	<b>24</b>	<b>24</b>	<b>24</b>	<b>24</b>

Catatan/*Note*: ...Sumber/*Source*: PT. Pos Indonesia Cabang Garut





**PERBANKAN, KOPERASI, DAN HARGA-HARGA**  
***BANKING, COOPERATIVE, AND PRICES***

<https://garutkab.bps.go.id>



**PENJELASAN TEKNIS**

1. Koperasi adalah badan usaha yang beranggotakan orang seorang atau badan hukum koperasi dengan melandaskan kegiatannya berdasarkan prinsip koperasi sekaligus sebagai gerakan ekonomi rakyat yang berdasar atas asas kekeluargaan.
2. Indeks Harga Konsumen (IHK) adalah indikator inflasi di Indonesia. Sejak Januari 2021, IHK dihitung berdasarkan Survei Biaya Hidup (SBH) di 90 kota tahun 2019.
3. IHK (2019=100) mencakup 11 kelompok, yaitu: Makanan, minuman dan tembakau; Pakaian dan alas kaki; Perumahan, air, listrik, dan bahan bakar rumah tangga; Perlengkapan, peralatan, dan pemeliharaan rutin rumah tangga; Kesehatan; Transportasi; Informasi, komunikasi, dan jasa keuangan; Rekreasi, olahraga dan budaya; Pendidikan; Penyediaan makanan dan minuman/restoran dan Perawatan pribadi dan jasa lainnya.

**TECHNICAL NOTES**

1. *Cooperative is an establishment that its members are people or establishment with legal status of cooperative and its activities based on people economic movement.*
2. *Consumer Price Index (CPI) is the indicator of inflation in Indonesia. Since January 2021, the CPI has been calculated from the 2019 Cost Living Surveys (CLS) of 90 cities.*
3. *CPI (2019=100) consists of 11 groups as follows: food, beverage and tobacco groups; clothing and footwear group; housing, water, electricity and household fuel groups; household equipment, equipment and routine maintenance groups; health group; transportation group; information, communication and financial services groups; recreation, sports and culture groups; education; food and beverage / restaurant supply groups and other personal care and service groups.*

<https://garutkab.bps.go.id>



**Tabel**  
**Table** 9.1**Jumlah Koperasi Aktif Menurut Kecamatan di Kabupaten Garut, 2018–2021**  
**Number of Active Cooperative by Subdistrict in Garut Regency, 2018–2021**

Kecamatan Subdistrict	2018	2019	2020	2021
(1)	(3)	(4)	(5)	(6)
Cisewu	11	11	11	11
Caringin	12	13	16	16
Talegong	5	5	5	5
Bungbulang	19	19	23	24
Mekarmukti	7	7	8	8
Pamulihan	6	6	6	6
Pakenjeng	8	8	9	8
Cikelet	18	18	19	20
Pameungpeuk	28	28	29	28
Cibalong	19	19	19	20
Cisompet	8	8	8	9
Peundeuy	9	9	9	9
Singajaya	6	6	6	6
Cihurip	3	3	3	3
Cikajang	32	33	33	39
Banjarwangi	9	10	12	13
Cilawu	32	32	36	37
Bayongbong	30	31	35	34
Cigedug	13	14	15	16
Cisurupan	28	29	35	38
Sukaesmi	9	9	9	9

Lanjutan Tabel/Continued Table 9.1

Kecamatan Subdistrict	2018	2019	2020	2021
(1)	(3)	(4)	(5)	(6)
Samarang	23	23	23	23
Pasirwangi	15	15	15	17
Tarogong Kidul	131	130	138	138
Tarogong Kaler	58	57	59	63
Garut Kota	109	108	109	116
Karangpawitan	42	43	44	46
Wanaraja	21	21	21	22
Sucinaraja	2	2	3	3
Pangatikan	4	4	5	6
Sukawening	9	9	9	10
Karangtengah	5	5	7	7
Banyuresmi	20	21	23	25
Leles	21	21	22	22
Leuwigoong	8	8	8	8
Cibatu	18	18	19	23
Kersamanah	4	6	6	6
Cibiuk	9	9	9	10
Kadungora	19	19	20	22
Blubur Limbangan	24	24	23	24
Selaawi	9	9	9	11
Malangbong	18	18	19	19
<b>Kabupaten Garut</b>	<b>881</b>	<b>888</b>	<b>937</b>	<b>980</b>

Catatan/Note: ...

Sumber/Source: Dinas Koperasi dan UMKM Kabupaten Garut

**Tabel**  
**Table** 9.2

**Jumlah Koperasi Menurut Jenis Koperasi dan Kecamatan di Kabupaten Garut, 2021**  
**Number of Cooperative by Kind of Cooperative and Subdistrict in Garut Regency, 2021**

Kecamatan Subdistrict	Jenis Koperasi/ Kind of Cooperative					Jumlah Total
	Jasa	Pemesaran	Produsen	Konsumen	Simpan Pinjam	
(1)	(2)	(3)	(4)	(5)	(6)	(7)
Cisewu	-	-	2	16	2	20
Caringin	1	1	8	9	2	21
Talegong	-	-	3	13	2	18
Bungbulang	-	1	3	27	5	36
Mekarmukti	-	-	3	3	2	8
Pamulihan	-	-	1	7	-	8
Pakenjeng	-	-	6	18	-	24
Cikelet	-	2	6	18	1	27
Pameungpeuk	-	1	8	20	7	36
Cibalong	-	-	9	17	2	28
Cisompet	-	-	3	15	1	19
Peundeuy	-	-	2	11	2	15
Singajaya	-	-	2	11	-	13
Cihurip	-	-	1	3	-	4
Cikajang	-	1	9	44	1	55
Banjarwangi	-	1	3	17	-	21
Cilawu	1	2	6	41	7	57
Bayongbong	-	3	9	51	8	71
Cigedug	-	-	3	15	-	18
Cisurupan	-	1	9	38	1	49
Sukaesmi	-	-	3	12	-	15

Lanjutan Tabel/Continued Table 9.2

Kecamatan Subdistrict	Jenis Koperasi/ Kind of Cooperative					Jumlah Total
	Jasa	Pemesaran	Produsen	Konsumen	Simpan Pinjam	
(1)	(2)	(3)	(4)	(5)	(6)	(7)
Samarang	-	1	6	39	2	48
Pasirwangi	-	-	4	21	3	28
Tarogong Kidul	3	3	13	155	20	194
Tarogong Kaler	2	-	6	78	13	99
Garut Kota	1	1	14	135	25	176
Karangpawitan	-	-	7	51	19	77
Wanaraja	-	-	3	27	5	35
Sucinaraja	-	-	-	3	-	3
Pangatikan	-	-	1	9	1	11
Sukawening	-	-	2	20	2	24
Karangtengah	-	-	2	6	-	8
Banyuresmi	1	-	2	36	3	42
Leles	-	1	2	33	6	42
Luwigoong	-	-	1	10	1	12
Cibatu	-	1	1	26	2	30
Kersamanah	-	-	2	7	-	9
Cibiuk	-	-	2	12	1	15
Kadungora	-	2	9	33	5	49
Blubur Limbangan	-	1	2	31	8	42
Selaawi	1	-	1	11	1	14
Malangbong	-	2	3	25	3	33
<b>Kabupaten Garut</b>	<b>10</b>	<b>25</b>	<b>182</b>	<b>1 174</b>	<b>163</b>	<b>1 554</b>

Catatan/Note: ...

Sumber/Source: Dinas Koperasi dan UMKM Kabupaten Garut

**Tabel** 9.3  
**Table****Jumlah Koperasi Menurut Jenis Kelompok Koperasi dan Kecamatan di Kabupaten Garut, 2021**  
**Number of Cooperative by Group of Cooperative and Subdistrict in Garut Regency, 2021**

Kecamatan Subdistrict	Kelompok Koperasi/ Group of Cooperative					Jumlah Total
	KUD	KPRI	KOPKAR	KOPPAS	Lainnya Other	
(1)	(2)	(3)	(4)	(5)	(6)	(7)
Cisewu	1	1	-	-	18	20
Caringin	1	1	-	1	18	21
Talegong	1	1	-	-	16	18
Bungbulang	1	1	-	1	33	36
Mekarmukti	-	-	-	-	8	8
Pamulihan	1	1	1	-	5	8
Pakenjeng	1	1	-	-	22	24
Cikelet	1	1	1	-	24	27
Pameungpeuk	2	1	-	1	32	36
Cibalong	1	1	1	-	25	28
Cisompet	1	1	2	-	15	19
Peundeuy	1	1	-	-	13	15
Singajaya	1	1	-	-	11	13
Cihurip	-	1	-	-	3	4
Cikajang	1	1	5	1	47	55
Banjarwangi	1	-	-	1	19	21
Cilawu	1	3	4	1	48	57
Bayongbong	1	1	-	3	66	71
Cigedug	-	-	-	-	18	18
Cisurupan	1	1	-	-	47	49
Sukaesmi	-	1	-	-	14	15

Lanjutan Tabel/Continued Table 9.3

Kecamatan Subdistrict	Jenis Koperasi/ Kind of Cooperative					Jumlah Total
	KUD	KPRI	KOPKAR	KOPPAS	Lainnya Other	
(1)	(2)	(3)	(4)	(5)	(6)	(7)
Samarang	1	1	3	1	42	48
Pasirwangi	-	1	-	-	27	28
Tarogong Kidul	1	32	14	3	144	194
Tarogong Kaler	-	9	8	-	82	99
Garut Kota	1	17	21	2	135	176
Karangpawitan	1	3	1	-	72	77
Wanaraja	1	1	-	-	33	35
Sucinaraja	-	-	-	-	3	3
Pangatikan	-	-	-	-	11	11
Sukawening	1	1	-	-	22	24
Karangtengah	-	-	-	-	8	8
Banyuresmi	1	1	2	-	38	42
Leles	1	2	2	1	36	42
Leuwigoong	1	1	-	-	10	12
Cibatu	1	2	1	1	25	30
Kersamanah	1	1	-	-	7	9
Cibiuk	1	1	-	-	13	15
Kadungora	2	1	-	2	44	49
Blubur Limbangan	1	1	-	2	38	42
Selaawi	1	1	-	-	12	14
Malangbong	1	1	1	2	28	33
<b>Kabupaten Garut</b>	<b>35</b>	<b>97</b>	<b>67</b>	<b>23</b>	<b>1 332</b>	<b>1 554</b>

Catatan/Note: ...

Sumber/Source: Dinas Koperasi dan UMKM Kabupaten Garut

Tabel 9.4  
Table

**Keadaan Keuangan Koperasi Menurut Kecamatan di Kabupaten Garut, 2020 - 2021 (Juta)**  
**Cooperation Financial Position by Sub District in Garut Regency, 2020 - 2021 (Million)**

Kecamatan Subdistrict	2020			
	Modal sendiri/ Self Alone Capital	Modal Luar Oursial Capital	Volume Usaha/ Business Volume	SHU Profit
(1)	(2)	(3)	(4)	(5)
Cisewu	1 841 960	3 441 627	5 699 093	61 712
Caringin	2 032 599	1 916 939	3 380 082	295 772
Talegong	2 089 129	2 600 203	3 683 261	141 363
Bungbulang	1 841 960	4 412 244	5 699 093	61 712
Mekarmukti	372 230	1 761 244	1 937 382	68 042
Pamulihan	2 117 041	3 835 568	6 561 714	115 574
Pakenjeng	4 067 111	3 914 817	5 142 833	187 740
Cikelet	4 241 989	7 670 063	13 162 656	295 098
Pameungpeuk	3 703 794	3 393 067	6 018 093	108 105
Cibalong	6 544 492	7 950 683	60 363 732	554 763
Cisompet	3 085 478	1 555 033	11 249 229	198 293
Peundeuy	1 350 483	7 984 909	4 838 372	102 912
Singajaya	1 324 866	2 610 145	2 253 324	27 669
Cihurip	696 832	128 219	886 789	109 917
Cikajang	1 841 960	22 752 916	5 699 093	61 712
Banjarwangi	829 757	787 708	808 733	163 684
Cilawu	1 841 960	4 737 868	5 699 093	61 712
Bayongbong	1 841 960	13 889 671	5 699 093	61 712
Cigedug	1 841 960	43 391	5 699 093	61 712
Cisurupan	27 002 212	18 295 534	46 012 896	1 030 986
Sukaesmi	769 151	1 057 586	1 148 307	90 013

Lanjutan Tabel/Continued Table 9.4

Kecamatan Subdistrict	2020			
	Modal sendiri/ Self Alone Capital	Modal Luar Oursial Capital	Volume Usaha/ Business Volume	SHU Profit
(1)	(2)	(3)	(4)	
Samarang	19 859 228	36 104 593	58 597 099	2 792 058
Pasirwangi	5 686 161	32 096 787	29 425 225	1 068 146
Tarogong Kidul	79 401 086	61 442 719	975 520 823	6 915 952
Tarogong Kaler	21 203 464	19 031 458	39 721 220	2 123 274
Garut Kota	1 841 960	79 042 750	5 699 093	61 712
Karangpawitan	14 631 762	11 075 063	25 448 217	1 464 502
Wanaraja	3 250 196	4 968 244	8 757 553	312 552
Sucinaraja	213 275	188 984	421 653	14 628
Pangatikan	75 248	414 392	406 536	14 993
Sukawening	1 930 997	1 761 921	3 486 122	101 705
Karangtengah	124 544	331 156	201 818	10 843
Banyuresmi	2 070 105	4 780 602	7 928 325	371 442
Leles	3 474 766	3 460 066	8 589 304	270 293
Leuwigoong	2 953 283	734 330	10 546 459	56 719
Cibatu	7 193 852	7 245 212	11 383 060	425 067
Kersamanah	1 841 960	3 954 817	5 699 093	61 712
Cibiuk	1 057 425	2 051 861	1 230 344	30 301
Kadungora	1 841 960	5 054 363	5 699 093	61 712
Blubur Limbangan	1 841 960	5 122 680	5 699 093	61 712
Selaawi	3 939 705	3 137 994	7 427 838	91 003
Malangbong	3 357 666	2 988 749	6 389 055	142 461
<b>Kabupaten Garut</b>	<b>249 069 527</b>	<b>399 728 176</b>	<b>1419 918 982</b>	<b>20 312 991</b>



Lanjutan Tabel/Continued Table 9.4

Kecamatan Subdistrict	2021			
	Modal sendiri/ Self Alone Capital	Modal Luar Oursial Capital	Volume Usaha/ Business Volume	SHU Profit
(1)	(2)	(3)	(4)	(5)
Cisewu	1 841 960	3 441 627	5 699 093	61 712
Caringin	2 020 099	1 909 439	3 354 682	295 372
Talegong	2 089 129	2 600 203	3 683 261	141 363
Bungbulang	7 633 566	5 146 007	9 275 761	566 711
Mekarmukti	317 530	1 737 684	1 937 382	65 542
Pamulihan	2 202 781	3 870 709	6 392 904	116 074
Pakenjeng	4 413 397	1 460 340	2 676 362	340 432
Cikelet	4 420 797	8 084 997	13 162 656	294 498
Pameungpeuk	3 779 164	3 427 567	6 783 093	115 755
Cibalong	6 544 492	7 950 683	60 363 732	554 763
Cisompet	3 176 096	1 555 033	11 432 133	344 597
Peundeuy	1 327 130	8 022 415	4 731 020	92 808
Singajaya	1 324 866	2 610 145	2 253 324	27 669
Cihurip	696 832	128 219	886 789	109 917
Cikajang	17 754 088	23 022 984	99 296 514	1 756 921
Banjarwangi	4 130 026	4 918 108	6 956 229	191 435
Cilawu	14 442 389	4 921 640	25 469 900	5 036 552
Bayongbong	23 440 869	17 507 619	75 802 764	1 919 561
Cigedug	811 355	111 091	1 550 306	102 654
Cisurupan	27 222 303	18 978 251	46 012 896	1 112 970
Sukaesmi	769 151	1 057 586	1 148 307	90 013

Lanjutan Tabel/Continued Table 9.4

Kecamatan Subdistrict	2021			
	Modal sendiri/ Self Alone Capital	Modal Luar Oursial Capital	Volume Usaha/ Business Volume	SHU Profit
(1)	(2)	(3)	(4)	
Samarang	19 859 228	36 138 307	58 597 099	2 792 058
Pasirwangi	4 831 890	24 376 379	25 296 957	612 540
Tarogong Kidul	82 690 349	56 633 746	124 902 544	6 705 811
Tarogong Kaler	20 456 124	18 547 612	36 541 395	2 169 663
Garut Kota	169 174 931	85 340 435	172 406 432	16 371 478
Karangpawitan	14 753 386	12 486 294	32 188 765	1 340 288
Wanaraja	2 988 316	4 881 108	8 634 322	298 818
Sucinaraja	213 275	188 984	421 653	14 628
Pangatikan	75 248	414 392	406 536	14 993
Sukawening	1 930 997	1 761 921	3 486 122	101 705
Karagtengah	124 544	331 156	201 818	10 843
Banyuresmi	2 070 105	4 780 602	7 568 325	371 442
Leles	3 493 301	3 455 258	7 762 542	257 793
Leuwigoong	2 912 075	707 319	4 930 438	78 834
Cibatu	8 267 567	8 638 228	16 117 237	540 379
Kersamanah	3 002 153	4 158 130	5 803 654	88 010
Cibiuk	1 046 105	2 056 760	1 653 353	30 301
Kadungora	5 131 377	4 495 499	10 494 285	351 402
Blubur Limbangan	6 730 956	5 655 683	12 369 155	453 542
Selaawi	3 939 705	3 137 994	7 427 838	91 003
Malangbong	3 357 666	2 988 749	6 389 055	142 461
<b>Kabupaten Garut</b>	<b>487 407 319</b>	<b>403 636 903</b>	<b>932 468 629</b>	<b>46 175 312</b>

**Tabel**  
**Table 9.5****Jumlah Koperasi Unit Desa Tingkat Primer Menurut  
Kecamatan di Kabupaten Garut, 2020 - 2021**  
**Number of Primary Village Unit Cooperation by Sub District  
in Garut Regency, 2020 - 2021**

Kecamatan Subdistrict	2020				
	Koperasi Cooperative	Anggota Member	Kekayaan Asset (Juta/Million)	Volume Usaha Business Volume (Juta/Million)	SHU Profit (Juta/Million)
(1)	(2)	(3)	(4)	(5)	(6)
Cisewu	1	1 800	53 815	353 155	2 500
Caringin	1	361	1 571 475	950 000	1 000
Talegong	1	1 580	1 452 832	726 416	1 512
Bungbulang	1	3 352	4 606 835	3 364 489	37 000
Mekarmukti	-	-	-	-	-
Pamulihan	1	877	1 851 653	1 254 021	5 200
Pakenjeng	1	851	1 404 247	702 124	1 755
Cikelet	1	890	2 410 933	3 159 573	15 492
Pameungpeuk	2	2 132	2 213 096	1 498 028	4 990
Cibalong	1	2 376	2 768 873	3 005 762	11 249
Cisompet	1	1 257	1 673 131	3 188 395	9 825
Peundeuy	1	1 700	4 607 602	2 700 000	11 000
Singajaya	1	4 888	1 663 262	1 621 291	7 500
Cihurip	-	-	-	-	-
Cikajang	1	7 659	23 785 951	76 500 532	258 709
Banjarwangi	1	2 597	6 238 432	3 119 216	15 596
Cilawu	1	1 473	3 741 712	1 440 000	28 800
Bayongbong	1	2 117	19 024 378	47 256 543	843 101
Cigedug	-	-	-	-	-
Cisurupan	1	590	8 729 487	13 552 955	404 376
Sukaesmi	-	-	-	-	-

Lanjutan Tabel/Continued Table 9.5

Kecamatan Subdistrict	2020				
	Koperasi Cooperative	Anggota Member	Kekayaan Asset (Juta/Million)	Volume Usaha Business Volume (Juta/Million)	SHU Profit (Juta/Million)
(1)	(2)	(3)	(4)	(5)	(6)
Samarang	1	212	1 753 043	1 614 909	9 000
Pasirwangi	-	-	-	-	-
Tarogong Kidul	1	12 356	2 156 864	230 917	8 000
Tarogong Kaler	-	-	-	-	-
Garut Kota	1	105	551 132	213 944	5 509
Karangpawitan	1	469	1 554 733	1 120 432	5 995
Wanaraja	-	-	-	-	-
Sucinaraja	1	172	355 712	244 472	16 543
Pangatian	-	-	-	-	-
Sukawening	1	3 445	326 048	445 000	8 500
Karangtengah	-	-	-	-	-
Banyuresmi	1	2 868	1 712 477	360 000	5 568
Leles	1	57	1 862 223	177 859	5 477
Leuwigoong	1	4 769	350 530	2 513 323	2 915
Cibatu	1	2 729	265 137	877 392	6 774
Kersamanah	1	879	235 162	1 918 240	2 500
Cibiuk	1	717	640 481	202 471	580
Kadungora	2	485	1 213 739	1 582 085	25 034
Blubur Limbangan	1	59	916 440	700 000	3 800
Selaawi	1	2 139	1 147 789	1 605 750	17 446
Malangbong	1	520	252 414	1 115 626	15 000
<b>Kabupaten Garut</b>	<b>35</b>	<b>68 481</b>	<b>103 091 638</b>	<b>179 314 920</b>	<b>1 798 247</b>

Lanjutan Tabel/Continued Table 9.5

Kecamatan Subdistrict	2021				
	Koperasi Cooperative	Anggota Member	Kekayaan Asset (Juta/Million)	Volume Usaha Business Volume (Juta/Million)	SHU Profit (Juta/Million)
(1)	(2)	(3)	(4)	(5)	(6)
Cisewu	1	1 800	53 815	353 155	2 500
Caringin	1	361	1 571 475	950 000	1 000
Talegong	1	1 580	1 452 832	726 416	1 512
Bungbulang	1	2 905	3 736 779	1 046 594	20 233
Mekarmukti	-	-	-	-	-
Pamulihan	1	877	1 851 653	1 254 021	5 200
Pakenjeng	1	851	23 250	11 625	29
Cikelet	1	890	2 410 933	3 159 573	15 492
Pameungpeuk	2	2 132	2 213 096	1 498 028	4 990
Cibalong	1	2 376	2 768 873	3 005 762	11 249
Cisompet	1	1 269	1 673 131	4 473 767	12 202
Peundeuy	1	1 700	4 607 602	2 700 000	11 000
Singajaya	1	4 888	1 663 262	1 621 291	7 500
Cihurip	-	-	-	-	-
Cikajang	1	7 616	24 093 974	76 500 532	258 709
Banjarwangi	1	2 597	5 596 050	2 798 025	12 500
Cilawu	1	1 473	2 583	1 440 000	2 583
Bayongbong	1	2 117	19 024 378	47 256 543	843 101
Cigedug	-	-	-	-	-
Cisurupan	1	590	8 729 487	13 552 955	404 376
Sukaresmi	-	-	-	-	-

Lanjutan Tabel/Continued Table 9.5

Kecamatan Subdistrict	2021				
	Koperasi Cooperative	Anggota Member	Kekayaan Asset (Juta/Million)	Volume Usaha Business Volume (Juta/Million)	SHU Profit (Juta/Million)
(1)	(2)	(3)	(4)		(7)
Samarang	1	214	1 753 043	1 614 909	9 000
Pasirwangi	-	-	-	-	-
Tarogong Kidul	1	10 417	2 169 642	261 529	7 000
Tarogong Kaler	-	-	-	-	-
Garut Kota	1	92	35 248 461	838 801	11 824
Karangpawitan	1	469	1 554 733	1 120 432	5 995
Wanaraja	1	172	355 712	244 472	16 543
Sucinaraja	-	-	-	-	-
Pangatikan	-	-	-	-	-
Sukawening	1	3 445	326 048	445 000	8 500
Karangtengah	-	-	-	-	-
Banyuresmi	1	2 868	1 713 242	5 439	5 568
Leles	1	57	1 862 223	1 862 223	5 477
Leuwigoong	1	4 769	350 530	251 332	2 915
Cibatu	1	2 729	281 418	877 392	6 774
Kersamanah	1	879	235 162	1 918 240	2 500
Cibiuk	1	717	640 481	202 471	580
Kadungora	2	485	111 531	325 000	3 500
Blubur Limbangan	1	59	977 933	700 000	3 800
Selaawi	1	2 139	1 147 789	1 605 750	17 446
Malangbong	1	520	252 414	1 115 626	15 000
<b>Kabupaten Garut</b>	<b>35</b>	<b>66 053</b>	<b>130 453 535</b>	<b>175 736 903</b>	<b>1 736 598</b>

Catatan/Note: ...

Sumber/Source: Dinas Koperasi dan UMKM Kabupaten Garut

**Tabel**  
**Table** 9.6**Jumlah Usaha Mikro Kecil dan Menengah (UMKM) Aktif Menurut Kecamatan di Kabupaten Garut, 2018–2021**  
**Number of Active UMKM by Subdistrict in Garut Regency, 2018–2021**

Kecamatan Subdistrict	2018	2019	2020	2021
(1)	(3)	(4)	(5)	(6)
Cisewu	-	-	-	2 802
Caringin	-	-	-	3 920
Talegong	-	-	-	2 160
Bungbulang	-	-	-	8 211
Mekarmukti	-	-	-	3 556
Pamulihan	-	-	-	2 748
Pakenjeng	-	-	-	5 913
Cikelet	-	-	-	4 039
Pameungpeuk	-	-	-	7 244
Cibalong	-	-	-	5 212
Cisompet	-	-	-	5 439
Peundeuy	-	-	-	2 288
Singajaya	-	-	-	4 701
Cihurip	-	-	-	2 783
Cikajang	-	-	-	12 553
Banjarwangi	-	-	-	4 743
Cilawu	-	-	-	15 553
Bayongbong	-	-	-	16 173
Cigedug	-	-	-	4 646
Cisurupan	-	-	-	8 910
Sukaesmi	-	-	-	5 626

Lanjutan Tabel/Continued Table 9.6

Kecamatan Subdistrict	2018	2019	2020	2021
(1)	(3)	(4)	(5)	(6)
Samarang	-	-	-	12 127
Pasirwangi	-	-	-	8 558
Tarogong Kidul	-	-	-	22 611
Tarogong Kaler	-	-	-	13 703
Garut Kota	-	-	-	27 134
Karangpawitan	-	-	-	26 529
Wanaraja	-	-	-	10 852
Sucinaraja	-	-	-	6 239
Pangatikan	-	-	-	10 434
Sukawening	-	-	-	9 765
Karangtengah	-	-	-	1 800
Banyuresmi	-	-	-	14 110
Leles	-	-	-	8 852
Leuwigoong	-	-	-	5 528
Cibatu	-	-	-	7 171
Kersamanah	-	-	-	3 961
Cibiuk	-	-	-	3 134
Kadungora	-	-	-	10 810
Blubur Limbangan	-	-	-	9 095
Selaawi	-	-	-	3 637
Malangbong	-	-	-	13 123
<b>Kabupaten Garut</b>	<b>-</b>	<b>-</b>	<b>-</b>	<b>358 393</b>

Catatan/Note: ...

Sumber/Source: Dinas Koperasi dan UMKM Kabupaten Garut



**Tabel**  
**Table** 9.7

**Jumlah Usaha Mikro Kecil dan Menengah (UMKM)**  
**Menurut Jenisnya dan Kecamatan di Kabupaten Garut,**  
**2021**  
*Number of UMKM by Kind of Enterprises and Subdistrict in*  
*Garut Regency, 2021*

Kecamatan Subdistrict	Jenis UMKM/ Kind of Enterprises			
	Mikro Mikro	Kecil Small	Menengah Medium	Jumlah Total
(1)	(2)	(3)	(4)	(5)
Cisewu	2 802	-	-	2 802
Caringin	3 920	-	-	3 920
Talegong	2 160	-	-	2 160
Bungbulang	8 211	-	-	8 211
Mekarmukti	3 556	-	-	3 556
Pamulihan	2 748	-	-	2 748
Pakenjeng	5 913	-	-	5 913
Cikelet	4 039	-	-	4 039
Pameungpeuk	7 244	-	-	7 244
Cibalong	5 212	-	-	5 212
Cisompet	5 439	-	-	5 439
Peundeuy	2 288	-	-	2 288
Singajaya	4 701	-	-	4 701
Cihurip	2 783	-	-	2 783
Cikajang	12 553	-	-	12 553
Banjarwangi	4 743	-	-	4 743
Cilawu	15 553	-	-	15 553
Bayongbong	16 173	-	-	16 173
Cigedug	4 646	-	-	4 646
Cisurupan	8 910	-	-	8 910
Sukaresmi	5 626	-	-	5 626

Lanjutan Tabel/Continued Table 9.7

Kecamatan Subdistrict	Jenis UMKM / Kind of Enterprises			
	Mikro Mikro	Kecil Small	Menengah Medium	Jumlah Total
(1)	(2)	(3)	(4)	(5)
Samarang	12 127	-	-	12 127
Pasirwangi	8 558	-	-	8 558
Tarogong Kidul	22 611	-	-	22 611
Tarogong Kaler	13 703	-	-	13 703
Garut Kota	27 134	-	-	27 134
Karangpawitan	26 529	-	-	26 529
Wanaraja	10 852	-	-	10 852
Sucinaraja	6 239	-	-	6 239
Pangatikan	10 434	-	-	10 434
Sukawening	9 765	-	-	9 765
Karantengah	1 800	-	-	1 800
Banyuresmi	14 110	-	-	14 110
Leles	8 852	-	-	8 852
Leuwigoong	5 528	-	-	5 528
Cibatu	7 171	-	-	7 171
Kersamanah	3 961	-	-	3 961
Cibiuk	3 134	-	-	3 134
Kadungora	10 810	-	-	10 810
Blubur Limbangan	9 095	-	-	9 095
Selaawi	3 637	-	-	3 637
Malangbong	13 123	-	-	13 123
<b>Kabupaten Garut</b>	<b>358 393</b>	<b>-</b>	<b>-</b>	<b>358 393</b>

Catatan/Note: Berdasarkan Peraturan Pemerintah Nomor 7 Tahun 2020 tentang Kemudahan, Perlindungan dan Pemberdayaan Koperasi dan UMKM, yang termasuk klasifikasi Usaha Mikro yaitu memiliki omset atau rata-rata penjualan tahunan hingga 2 Miliar Rupiah.

Sumber/Source: Dinas Koperasi dan UMKM Kabupaten Garut

**Tabel**  
**Table** 9.8**Indeks Harga Konsumen per Bulan Menurut Kelompok Pengeluaran (2019=100) di Kabupaten Garut, 2021**  
**Consumer Price Index per Month by Expenditure Group (2019=100) in Garut Regency, 2021**

<b>Bulan</b> <b>Month</b>	<b>Makanan, Minuman dan Tembakau</b> <i>Food, Beverages and Tobacco</i>	<b>Pakaian dan Alas Kaki</b> <i>Clothing and Footwear</i>	<b>Perumahan, Air, Listrik, dan Bahan Bakar Rumah Tangga</b> <i>Housing, Water, Electricity, and Household Fuels</i>
(1)	(2)	(3)	(4)
Januari/January	...	...	...
Februari/February	...	...	...
Maret/March	...	...	...
April/April	...	...	...
Mei/May	...	...	...
Juni/June	...	...	...
Juli/July	...	...	...
Agustus/August	...	...	...
September/September	...	...	...
Oktober/October	...	...	...
November/November	...	...	...
Desember/December	...	...	...
<b>2021</b>	...	...	...

Lanjutan Tabel/Continued Table 9.8

<b>Bulan Month</b>	<b>Perlengkapan, Peralatan, dan Pemeliharaan Rutin Rumah Tangga Furnishing, Household Equipment and Routine Household Maintenance</b>	<b>Kesehatan Health</b>	<b>Transportasi Transport</b>
(1)	(5)	(6)	(7)
Januari/January	...	...	...
Februari/February	...	...	...
Maret/March	...	...	...
April/April	...	...	...
Mei/May	...	...	...
Juni/June	...	...	...
Juli/July	...	...	...
Agustus/August	...	...	...
September/September	...	...	...
Oktober/October	...	...	...
November/November	...	...	...
Desember/December	...	...	...
<b>2021</b>	...	...	...

Lanjutan Tabel/Continued Table 9.8

<b>Bulan Month</b>	<b>Informasi, Komunikasi, dan Jasa Keuangan Information, Communication and Financial Services</b>	<b>Rekreasi, Olahraga, dan Budaya Recreation, Sport, and Culture</b>	<b>Pendidikan Education</b>
<b>(1)</b>	<b>(8)</b>	<b>(9)</b>	<b>(10)</b>
Januari/January	...	...	...
Februari/February	...	...	...
Maret/March	...	...	...
April/April	...	...	...
Mei/May	...	...	...
Juni/June	...	...	...
Juli/July	...	...	...
Agustus/August	...	...	...
September/September	...	...	...
Oktober/October	...	...	...
November/November	...	...	...
Desember/December	...	...	...
<b>2021</b>	...	...	...

Lanjutan Tabel/Continued Table 9.8

<b>Bulan Month</b>	<b>Penyediaan Makanan dan Minuman/Restoran Food and Beverage Services/Restaurant</b>	<b>Perawatan Pribadi dan Jasa Lainnya Personal Care and Other Services</b>	<b>Umum General</b>
<b>(1)</b>	<b>(11)</b>	<b>(12)</b>	<b>(13)</b>
Januari/January	...	...	...
Februari/February	...	...	...
Maret/March	...	...	...
April/April	...	...	...
Mei/May	...	...	...
Juni/June	...	...	...
Juli/July	...	...	...
Agustus/August	...	...	...
September/September	...	...	...
Oktober/October	...	...	...
November/November	...	...	...
Desember/December	...	...	...
<b>2021</b>	...	...	...

Catatan/Note: Kabupaten Garut tidak termasuk dalam Kota IHK

Sumber/Source: BPS, Survei Harga Konsumen/BPS-Statistics Indonesia, Consumer Price Survey

**Tabel**  
**Table 9.9****Laju Inflasi Bulanan Menurut Kelompok Pengeluaran  
(2019=100) di Kabupaten Garut, 2021**  
**Monthly Inflation Rate by Expenditure Group (2019=100) in  
Garut Regency, 2021**

<b>Bulan Month</b>	<b>Makanan, Minuman dan Tembakau Food, Beverages and Tobacco</b>	<b>Pakaian dan Alas Kaki Clothing and Footwear</b>	<b>Perumahan, Air, Listrik, dan Bahan Bakar Rumah Tangga Housing, Water, Electricity, and Household Fuels</b>
(1)	(2)	(3)	(4)
Januari/January	...	...	...
Februari/February	...	...	...
Maret/March	...	...	...
April/April	...	...	...
Mei/May	...	...	...
Juni/June	...	...	...
Juli/July	...	...	...
Agustus/August	...	...	...
September/September	...	...	...
Oktober/October	...	...	...
November/November	...	...	...
Desember/December	...	...	...
<b>2021</b>	...	...	...

Lanjutan Tabel/Continued Table 9.9

<b>Bulan Month</b>	<b>Perlengkapan, Peralatan, dan Pemeliharaan Rutin Rumah Tangga Furnishing, Household Equipment and Routine Household Maintenance</b>	<b>Kesehatan Health</b>	<b>Transportasi Transport</b>
(1)	(5)	(6)	(7)
Januari/January	...	...	...
Februari/February	...	...	...
Maret/March	...	...	...
April/April	...	...	...
Mei/May	...	...	...
Juni/June	...	...	...
Juli/July	...	...	...
Agustus/August	...	...	...
September/September	...	...	...
Oktober/October	...	...	...
November/November	...	...	...
Desember/December	...	...	...
<b>2021</b>	...	...	...



Lanjutan Tabel/*Continued Table* 9.9

<b>Bulan Month</b>	<b>Informasi, Komunikasi, dan Jasa Keuangan Information, Communication and Financial Services</b>	<b>Rekreasi, Olahraga, dan Budaya Recreation, Sport, and Culture</b>	<b>Pendidikan Education</b>
(1)	(8)	(9)	(10)
Januari/ <i>January</i>	...	...	...
Februari/ <i>February</i>	...	...	...
Maret/ <i>March</i>	...	...	...
April/ <i>April</i>	...	...	...
Mei/ <i>May</i>	...	...	...
Juni/ <i>June</i>	...	...	...
Juli/ <i>July</i>	...	...	...
Agustus/ <i>August</i>	...	...	...
September/ <i>September</i>	...	...	...
Oktober/ <i>October</i>	...	...	...
November/ <i>November</i>	...	...	...
Desember/ <i>December</i>	...	...	...
<b>2021</b>	...	...	...

Lanjutan Tabel/Continued Table 9.9

<b>Bulan Month</b>	<b>Penyediaan Makanan dan Minuman/Restoran Food and Beverage Services/Restaurant</b>	<b>Perawatan Pribadi dan Jasa Lainnya Personal Care and Other Services</b>	<b>Umum General</b>
(1)	(11)	(12)	(13)
Januari/January	...	...	...
Februari/February	...	...	...
Maret/March	...	...	...
April/April	...	...	...
Mei/May	...	...	...
Juni/June	...	...	...
Juli/July	...	...	...
Agustus/August	...	...	...
September/September	...	...	...
Oktober/October	...	...	...
November/November	...	...	...
Desember/December	...	...	...
<b>2021</b>	...	...	...

Catatan/Note: Kabupaten Garut tidak termasuk dalam Kota IHK

Sumber/Source: BPS, Survei Harga Konsumen/BPS-Statistics Indonesia, Consumer Price Survey



**PENGELUARAN PENDUDUK**  
***POPULATION EXPENDITURE***

<https://garutkab.bps.go.id>



**PENJELASAN TEKNIS**

1. Kegiatan pengumpulan data sosial dan ekonomi dilaksanakan secara rutin oleh BPS melalui Survei Sosial Ekonomi Nasional (Susenas).
2. Sejak 2012 sampai dengan 2015, pengumpulan data Susenas konsumsi pengeluaran rumah tangga dilaksanakan secara triwulanan. Mulai tahun 2016 dilaksanakan dua kali dalam setahun, yaitu pada bulan Maret dan September.
3. Data hasil pencacahan Susenas Maret dapat disajikan untuk tingkat nasional, provinsi, dan kabupaten/kota, sedangkan untuk Susenas September hanya dapat disajikan untuk tingkat nasional dan provinsi.
4. Data konsumsi/pengeluaran yang dikumpulkan pada Susenas Maret dibagi menjadi dua kelompok, yaitu makanan dan bukan makanan. Jumlah komoditas makanan sebanyak 174 komoditas. Pengumpulan data kelompok makanan meliputi banyaknya komoditas yang dikonsumsi beserta nilai pengeluarannya.
5. Pengeluaran rata-rata per kapita adalah biaya yang dikeluarkan untuk konsumsi semua anggota rumah tangga selama sebulan baik yang berasal dari pembelian, pemberian maupun produksi sendiri dibagi dengan banyaknya

**TECHNICAL NOTES**

1. *Socioeconomic data collection activities are carried out regularly by the BPS-Statistics Indonesia through the National Socioeconomic Survey (Susenas).*
2. *Since 2012 to 2015, Susenas data collection of household consumption/expenditure waqs conducted quarterly. Starting in 2016, collecting of data Susenas carry out twice a year, in Marc and September.*
3. *The result from Susenas data collection in Marc can be presented on national, provincial, and regency/municipal level estimates, while in September can be disseminated only for the national and provincial. levels.*
4. *The consumption and expenditure data collected of Susenas on March are devided into two groups, namely food and non-food. The number of food commodity are 174 commodities. The food group data collection includes quantity and value of commodities consumed.*
5. *Per capita Average Expenditure is the cost spent for all household members consumption during the month, whether from purchasing, giving or own production, divided by the number of household members in the household.*
6. *Data collection on most of non-food groups covers only the value of expenditures consumed except for certain commodities which are*

- anggota rumah tangga dalam rumah tangga tersebut.
6. Pengumpulan data ada sebagian besar kelompok bukan makanan hanya mencakup nilai pengeluaran barang yang dikonsumsi, kecuali beberapa jenis barang tertentu juga dikumpulkan kuantitasnya, seperti listrik, air, gas, dan bahan bakar minyak (BBM).
  7. Referensi waktu survei yang digunakan adalah selama seminggu terakhir untuk konsumsi makanan, dan sebulan atau setahun terakhir untuk konsumsi bukan makanan.
- also collected for its quantity, such as the use of electricity, water, gas, and fuel oli.*
7. *The survey time reference period is previous week before enumeration date for food consumption, and last month or last year for non-food consumption.*

**Tabel**  
**Table** 10.1

**Rata-rata Pengeluaran per Kapita Sebulan Menurut Kelompok Komoditas (rupiah) di Kabupaten Garut, 2020 dan 2021**  
**Monthly Average Expenditure per Capita by Commodity Group (rupiahs) in Garut Regency, 2020 and 2021**

<b>Kelompok Komoditas/Commodity Group</b>	<b>2020</b>	<b>2021</b>
(1)	(2)	(3)
<b>Makanan/Food</b>		
Padi-padian/ <i>Cereals</i>	75 415,37	80 861,15
Umbi-umbian/ <i>Tubers</i>	4 503,05	6 127,10
Ikan/udang/cumi/kerang/ <i>Fish/shrimp/common squid/shells</i>	25 016,53	25 859,63
Daging/ <i>Meat</i>	27 751,90	26 300,00
Telur dan susu/ <i>Eggs and milk</i>	29 817,02	24 151,71
Sayur-sayuran/ <i>Vegetables</i>	29 849,90	31 402,77
Kacang-kacangan/ <i>Legumes</i>	14 467,89	13 399,03
Buah-buahan/ <i>Fruits</i>	17 731,89	15 473,74
Minyak dan kelapa/ <i>Oil and coconut</i>	14 808,80	15 135,25
Bahan minuman/ <i>Beverage stuffs</i>	21 178,60	19 291,85
Bumbu-bumbuan/ <i>Spices</i>	9 624,37	9 295,85
Konsumsi lainnya/ <i>Miscellaneous food items</i>	10 782,69	11 873,98
Makanan dan minuman jadi/ <i>Prepared food and beverages</i>	186 849,35	141 770,79
Rokok/ <i>Cigarettes</i>	86 439,75	83 043,89
<b>Jumlah makanan/Total food</b>	<b>554 237,08</b>	<b>503 986,73</b>
<b>Bukan makanan/Non-food</b>		
Perumahan dan fasilitas rumah tangga/ <i>Housing and household facilities</i>	184 127,61	171 199,47
Aneka komoditas dan jasa/ <i>Goods and services</i>	99 535,57	77 408,83
Pakaian, alas kaki, dan tutup kepala/ <i>Clothing, footwear, and headgear</i>	29 755,42	25 399,38
Komoditas tahan lama/ <i>Durable goods</i>	32 438,30	20 470,74
Pajak, pungutan, dan asuransi/ <i>Taxes and insurance</i>	20 740,99	17 038,01
Keperluan pesta dan upacara/kenduri/ <i>Parties and ceremonies</i>	19 230,25	15 599,12
<b>Jumlah bukan makanan/Total non-food</b>	<b>385 828,14</b>	<b>327 115,56</b>
<b>Jumlah/Total</b>	<b>940 065,22</b>	<b>831 102,30</b>

Catatan/Note: ...

Sumber/Source: BPS, Survei Sosial Ekonomi Nasional (Susenas) Maret/BPS-Statistics Indonesia, National Socioeconomic Survey March

**Tabel**  
**Table** 10.2**Persentase Pengeluaran per Kapita Sebulan Menurut Kelompok Komoditas di Kabupaten Garut, 2020 dan 2021**  
**Percentage of Monthly Expenditure per Capita by Commodity Group in Garut Regency, 2020 and 2021**

<b>Kelompok Komoditas/Commodity Group</b>	<b>2020</b>	<b>2021</b>
(1)	(2)	(3)
<b>Makanan/Food</b>		
Padi-padian/ <i>Cereals</i>	8,02	9,73
Umbi-umbian/ <i>Tubers</i>	0,48	0,74
Ikan/udang/cumi/kerang/ <i>Fish/shrimp/common squid/shells</i>	2,66	3,11
Daging/ <i>Meat</i>	2,95	3,16
Telur dan susu/ <i>Eggs and milk</i>	3,17	2,91
Sayur-sayuran/ <i>Vegetables</i>	3,18	3,78
Kacang-kacangan/ <i>Legumes</i>	1,54	1,61
Buah-buahan/ <i>Fruits</i>	1,89	1,86
Minyak dan kelapa/ <i>Oil and coconut</i>	1,58	1,82
Bahan minuman/ <i>Beverage stuffs</i>	2,25	2,32
Bumbu-bumbuan/ <i>Spices</i>	1,02	1,12
Konsumsi lainnya/ <i>Miscellaneous food items</i>	1,15	1,43
Makanan dan minuman jadi/ <i>Prepared food and beverages</i>	19,88	17,06
Rokok/ <i>Cigarettes</i>	9,20	9,99
<b>Jumlah makanan/Total food</b>	<b>58,96</b>	<b>60,64</b>
<b>Bukan makanan/Non-food</b>		
Perumahan dan fasilitas rumah tangga/ <i>Housing and household facilities</i>	19,59	20,60
Aneka komoditas dan jasa/ <i>Goods and services</i>	10,59	9,31
Pakaian, alas kaki, dan tutup kepala/ <i>Clothing, footwear, and headgear</i>	3,17	3,06
Komoditas tahan lama/ <i>Durable goods</i>	3,45	2,46
Pajak, pungutan, dan asuransi/ <i>Taxes and insurance</i>	2,21	2,05
Keperluan pesta dan upacara/kenduri/ <i>Parties and ceremonies</i>	2,05	1,88
<b>Jumlah bukan makanan/Total non-food</b>	<b>41,04</b>	<b>39,36</b>
<b>Jumlah/Total</b>	<b>100,00</b>	<b>100,00</b>

Catatan/Note: ...

Sumber/Source: BPS, Survei Sosial Ekonomi Nasional (Susenas) Maret/BPS-Statistics Indonesia, National Socioeconomic Survey March



**Tabel**  
**Table** 10.3**Persentase Penduduk Menurut Golongan Pengeluaran Per Kapita Sebulan di Kabupaten Garut, 2021**  
*Percentage of Population by Per Capita Spending Group a Month in Garut Regency, 2021*

<b>Golongan Pengeluaran</b> <i>Spending Group</i> <b>(Rp)</b>	<b>Persentase Penduduk</b> <i>Percentage of Population</i>
(1)	(3)
< 150 000	...
150 000–199 999	...
200 000–299 999	...
300 000–499 999	...
500 000–749 999	...
750 000–999 999	...
1 000 000–1 499 999	...
> 1 500 000	...
<b>Jumlah/Total</b>	<b>100,00</b>

Catatan/Note: ...

Sumber/Source: BPS, Survei Sosial Ekonomi Nasional (Susenas) Maret/BPS-Statistics Indonesia, National Socioeconomic Survey March





**PERDAGANGAN**  
***TRADE***

<https://garutkab.bps.go.id>



**PENJELASAN TEKNIS**

1. Perdagangan adalah kegiatan tukar menukar barang atau jasa atau keduanya yang berdasarkan kesepakatan bersama.
2. Pasar adalah tempat bertemunya penjual dan pembeli.
3. Kios adalah bangunan permanen yang beratap dan dipisahkan satu dengan yang lainnya dengan pemisah yang digunakan untuk usaha berjualan.

**TECHNICAL NOTES**

1. *Trade is the activity of exchanging goods or services or both based on mutual agreement.*
2. *The market is a meeting place for sellers and buyers.*
3. *The stall is a permanent building in a market that has a roof and is separated from one another by a separator which is used for businesses selling.*

<https://garutkab.bps.go.id>

<https://garutkab.bps.go.id>

**Tabel**  
**Table** 11.1

**Jumlah Sarana Perdagangan Menurut Jenisnya di  
Kabupaten Garut, 2018–2021**  
**Number of Trading Facilities by Type of Facility in Garut  
Regency, 2018–2021**

<b>Jenis Sarana Perdagangan</b> <b>Type of Trading Facilities</b>	<b>2018</b>	<b>2019</b>	<b>2020</b>	<b>2021</b>
(1)	(2)	(3)	(4)	(5)
1. Pasar/Market				
- Pasar Rakyat	15	15	15	15
- Pasar Desa	70	70	74	74
2. Toko/Store				
- Swalayan	5	5	5	5
- Minimarket	235	246	258	298
3. Kios Pasar	12 974	12 974	12 974	12 974
4. Warung	2 523	2 549	2 567	2 567
<b>Jumlah/Total</b>	<b>15 822</b>	<b>15 859</b>	<b>15 893</b>	<b>15 933</b>

Catatan/Note: ...

Sumber/Source: Dinas Perdagangan Perindustrian Energi dan Sumber Daya Mineral Kabupaten Garut







**SISTEM NERACA REGIONAL  
SYSTEM OF REGIONAL ACCOUNTS**

<https://garutkab.bps.go.id>



**PENJELASAN TEKNIS**

1. Penghitungan statistik neraca nasional mengikuti buku petunjuk yang diterbitkan oleh Perserikatan Bangsa B a n g s a (PBB) dikenal sebagai Sistem Neraca Nasional (SNN). SNN adalah rekomendasi internasional tentang bagaimana menyusun ukuran aktivitas ekonomi yang sesuai dengan standar neraca baku yang didasarkan pada prinsip-prinsip e k o n o m i . Rekomendasi yang dimaksud dinyatakan dalam sekumpulan konsep, definisi, klasifikasi, dan aturan neraca yang disepakati secara internasional dalam mengukur indikator tertentu seperti Produk Domestik Bruto (PDB). Salah satu bentuk adaptasi pencatatan statistik nasional adalah melakukan perubahan tahun dasar PDB Indonesia dari tahun 2000 ke 2010.
2. Produk Domestik Bruto pada tingkat nasional serta Produk Domestik Regional Bruto (PDRB) pada tingkat regional menggambarkan kemampuan suatu wilayah untuk menciptakan nilai tambah pada suatu waktu tertentu. Untuk menyusun PDRB digunakan 2 pendekatan, yaitu lapangan usaha dan pengeluaran. Keduanya menyajikan komposisi data nilai tambah dirinci menurut sumber kegiatan ekonomi (lapangan usaha) dan menurut

**TECHNICAL NOTES**

1. *The method used to estimate national accounts statistics is based on the standard guidelines formed by United Nation known as System of National Accounts (SNA). SNA is the internationally agreed standard set of recommendations on how to compile measures of economic activity in accordance with strict accounting conventions based on economic principles. The recommendations are expressed in term of a set of concepts, definitions, classifications and accounting rules that comprise the internationally agreed standard for measuring indicators such as Gross Domestic Product (GDP). One of the improvement in the national statistical system is to rebase GDP form base year 2000 to 2010.*
2. *The basic measure of the value added arising from economic activity is known as Gross Domestic Product at the national level and Gross Regional Domestic Product (GRDP) at the regional level (provinces/regencies/municipalities). To compile these statistics, two approaches have been used, i.e. "production approach" and "expenditure approach". The first approach is to measure value added produced by various kinds of economic activities, while the second approach is to measure final uses of the country's*

komponen penggunaannya. PDRB dari sisi lapangan usaha merupakan penjumlahan seluruh komponen nilai tambah bruto yang mampu diciptakan oleh seluruh kategori kegiatan ekonomi atas berbagai aktivitas produksinya. Sedangkan dari sisi pengeluaran menjelaskan tentang penggunaan dari nilai tambah tersebut.

3. PDRB maupun agregat turunannya disajikan dalam 2 (dua) versi penilaian, yaitu atas dasar "harga berlaku" dan atas dasar "harga konstan". Disebut sebagai harga berlaku karena seluruh agregat dinilai dengan menggunakan harga pada tahun berjalan, sedangkan harga konstan penilaiannya didasarkan kepada harga satu tahun dasar tertentu, dalam publikasi ini digunakan harga tahun 2010.
4. Laju pertumbuhan PDRB diperoleh dari perhitungan PDRB atas dasar harga konstan. Diperoleh dengan cara mengurangi nilai PDRB pada tahun ke-n terhadap nilai pada tahun ke n-1 (tahun sebelumnya), dibagi dengan nilai pada tahun ke n-1, dikalikan dengan 100 persen. Laju pertumbuhan menunjukkan perkembangan agregat pendapatan dari satu waktu tertentu terhadap waktu sebelumnya.

*output. In other words, GDP/GRDP is the sum of total value added produced by all economic industries (activities) and the way of using it.*

3. *GRDP and its aggregations are presented in two forms: at current market prices and at constant base year market prices. In presenting current market prices, all aggregates are valued at current market prices, while base year constant market prices are shown by valuing all aggregates at fixed base year prices. Year of 2010 is used as the base year in this publication.*
4. *Growth rate of Gross Regional Domestic Product is derived from GRDP at constant market prices. It is obtained by subtracting the value of GRDP year n with the value of GRDP year n-1, divided by the value of GRDP year n-1 then multiplied by 100 percent. The growth rate of GRDP explains the income growth during the given period.*

**Tabel**  
**Table** 12.1.

**Produk Domestik Regional Bruto Atas Dasar Harga Berlaku Menurut Lapangan Usaha di Kabupaten Garut (miliar rupiah), 2017–2021**  
**Gross Regional Domestic Product at Current Market Prices by Industry in Garut Regency (billion rupiahs), 2017–2021**

	Lapangan Usaha/ <i>Industry</i>	2017	2018	2019	2020 <sup>x</sup>	2021 <sup>xx</sup>
	(1)	(2)	(3)	(4)	(5)	(6)
A	Pertanian, Kehutanan, dan Perikanan/ <i>Agriculture, Forestry, and Fishing</i>	18 183,20	19 983,16	21 478,90	22 037,47	22 720,77
B	Pertambangan dan Penggalian/ <i>Mining and Quarrying</i>	737,96	767,64	783,47	687,49	740,60
C	Industri Pengolahan/ <i>Manufacturing</i>	3 730,75	4 231,27	4 698,73	4 741,13	5 166,17
D	Pengadaan Listrik dan Gas/ <i>Electricity and Gas</i>	31,33	33,19	35,77	35,24	38,96
E	Pengadaan Air; Pengelolaan Sampah, Limbah, dan Daur Ulang/ <i>Water Supply; Sewerage, Waste Management, and Remediation Activities</i>	24,84	28,31	31,80	33,98	37,53
F	Konstruksi/ <i>Construction</i>	2 891,90	3 241,30	3 631,72	3 445,76	3 867,07
G	Perdagangan Besar dan Eceran; Reparasi Mobil dan Sepeda Motor/ <i>Wholesale and Retail Trade; Repair of Motor Vehicles and Motorcycles</i>	9 470,29	10 349,87	11 393,93	10 740,47	11 279,18
H	Transportasi dan Pergudangan/ <i>Transportation and Storage</i>	1 920,02	2 060,99	2 219,37	2 191,37	2 240,96
I	Penyediaan Akomodasi dan Makan Minum/ <i>Accommodation and Food Service Activities</i>	1 672,08	1 900,37	2 177,20	2 194,97	2 267,66
J	Informasi dan Komunikasi/ <i>Information and Communication</i>	1 038,95	1 139,77	1 172,81	1 447,37	1 546,59

Lanjutan Tabel/*Continued Table 12.1*

	<b>Lapangan Usaha/Industry</b>	<b>2017</b>	<b>2018</b>	<b>2019</b>	<b>2020<sup>x</sup></b>	<b>2021<sup>xx</sup></b>
	(1)	(2)	(3)	(4)	(5)	(6)
K	Jasa Keuangan dan Asuransi/ <i>Financial and Insurance Activities</i>	1 442,74	1 593,35	1 749,50	1 782,44	1 923,49
L	Real Estat/ <i>Real Estate Activities</i>	792,84	883,71	974,01	979,08	1 079,17
M,N	Jasa Perusahaan/ <i>Business Activities</i>	243,18	275,63	311,95	279,39	304,83
O	Administrasi Pemerintahan, Pertahanan, dan Jaminan Sosial Wajib/ <i>Public Administration and Defence; Compulsory Social Security</i>	1 694,82	1 820,88	1 900,75	1 892,30	1 885,97
P	Jasa Pendidikan/ <i>Education</i>	2 265,95	2 628,81	2 999,65	3 278,32	3 407,99
Q	Jasa Kesehatan dan Kegiatan Sosial/ <i>Human Health and Social Work Activities</i>	347,41	383,73	421,06	409,76	449,56
R,S,T,U	Jasa Lainnya/ <i>Other Services Activities</i>	1 540,87	1 714,46	1 893,97	1 866,46	1 880,29
	<b>Produk Domestik Regional Bruto/<i>Gross Regional Domestic Product</i></b>	<b>48 029,13</b>	<b>53 036,45</b>	<b>57 874,57</b>	<b>58 043,00</b>	<b>60 836,77</b>

Catatan/Note: \* Angka Sementara, \*\* Angka Sangat Sementara

Sumber/Source: BPS, berbagai sensus, survei dan sumber lain/*BPS-Statistics Indonesia, various census, survey, and other sources*

**Tabel**  
**Table** 12.2

**Produk Domestik Regional Bruto Atas Dasar Harga Konstan 2011 Menurut Lapangan Usaha di Kabupaten Garut (miliar rupiah), 2017–2021**  
**Gross Regional Domestic Product at 2011 Constant Market Prices by Industry in Garut Regency (billion rupiahs), 2017–2021**

	<b>Lapangan Usaha/Industry</b>	<b>2017</b>	<b>2018</b>	<b>2019</b>	<b>2020<sup>x</sup></b>	<b>2021<sup>xx</sup></b>
	(1)	(2)	(3)	(4)	(5)	(6)
A	Pertanian, Kehutanan, dan Perikanan/ <i>Agriculture, Forestry, and Fishing</i>	11 977,73	12 242,47	12 414,99	12 483,74	12 934,34
B	Pertambangan dan Penggalian/ <i>Mining and Quarrying</i>	850,79	816,36	817,33	811,71	822,17
C	Industri Pengolahan/ <i>Manufacturing</i>	2 820,54	3 106,25	3 383,59	3 367,92	3 567,01
D	Pengadaan Listrik dan Gas/ <i>Electricity and Gas</i>	21,67	22,53	23,50	23,21	25,57
E	Pengadaan Air; Pengelolaan Sampah, Limbah, dan Daur Ulang/ <i>Water Supply; Sewerage, Waste Management, and Remediation Activities</i>	17,91	18,84	19,82	21,10	23,17
F	Konstruksi/ <i>Construction</i>	2 258,65	2 429,18	2 617,08	2 470,95	2 639,53
G	Perdagangan Besar dan Eceran; Reparasi Mobil dan Sepeda Motor/ <i>Wholesale and Retail Trade; Repair of Motor Vehicles and Motorcycles</i>	7 530,25	7 930,49	8 478,34	7 908,33	8 151,74
H	Transportasi dan Pergudangan/ <i>Transportation and Storage</i>	1 367,29	1 439,96	1 512,34	1 463,74	1 466,84
I	Penyediaan Akomodasi dan Makan Minum/ <i>Accommodation and Food Service Activities</i>	1 305,83	1 423,83	1 573,30	1 525,26	1 529,14
J	Informasi dan Komunikasi/ <i>Information and Communication</i>	1 056,81	1 158,79	1 204,15	1 482,96	1 590,94

Lanjutan Tabel/Continued Table 12.2

	Lapangan Usaha/Industry	2017	2018	2019	2020 <sup>x</sup>	2021 <sup>xx</sup>
	(1)	(2)	(3)	(4)	(5)	(6)
K	Jasa Keuangan dan Asuransi/ <i>Financial and Insurance Activities</i>	1 000,23	1 052,73	1 111,07	1 116,36	1 164,75
L	Real Estat/ <i>Real Estate Activities</i>	654,83	719,59	786,04	784,84	863,16
M,N	Jasa Perusahaan/ <i>Business Activities</i>	199,66	222,75	239,56	207,35	225,07
O	Administrasi Pemerintahan, Pertahanan, dan Jaminan Sosial Wajib/ <i>Public Administration and Defence; Compulsory Social Security</i>	1 131,39	1 156,08	1 186,17	1 165,49	1 155,43
P	Jasa Pendidikan/ <i>Education</i>	1 720,02	1 821,50	1 950,60	2 047,08	2 069,35
Q	Jasa Kesehatan dan Kegiatan Sosial/ <i>Human Health and Social Work Activities</i>	277,65	299,72	323,65	307,18	330,49
R,S,T,U	Jasa Lainnya/ <i>Other Services Activities</i>	1 273,65	1 364,08	1 450,95	1 410,94	1 422,50
	<b>Produk Domestik Regional Bruto/Gross Regional Domestic Product</b>	35 464,91	37 225,15	39 092,49	38 598,15	39 981,19

Catatan/Note: \* Angka Sementara, \*\* Angka Sangat Sementara

Sumber/Source: BPS, berbagai sensus, survei dan sumber lain/BPS-Statistics Indonesia, various census, survey, and other sources



**Tabel**  
**Table** 12.3

**Distribusi Persentase Produk Domestik Regional Bruto Atas Dasar Harga Berlaku Menurut Lapangan Usaha di Kabupaten Garut 2017–2021**  
*Percentage Distribution of Gross Regional Domestic Product at Current Market Prices by Industry in Garut Regency, 2017–2021*

	Lapangan Usaha/ <i>Industry</i>	2017	2018	2019	2020 <sup>x</sup>	2021 <sup>xx</sup>
	(1)	(2)	(3)	(4)	(5)	(6)
A	Pertanian, Kehutanan, dan Perikanan/ <i>Agriculture, Forestry, and Fishing</i>	37,86	37,68	37,11	37,97	37,35
B	Pertambangan dan Penggalian/ <i>Mining and Quarrying</i>	1,54	1,45	1,35	1,18	1,22
C	Industri Pengolahan/ <i>Manufacturing</i>	7,77	7,98	8,12	8,17	8,49
D	Pengadaan Listrik dan Gas/ <i>Electricity and Gas</i>	0,07	0,06	0,06	0,06	0,06
E	Pengadaan Air; Pengelolaan Sampah, Limbah, dan Daur Ulang/ <i>Water Supply; Sewerage, Waste Management, and Remediation Activities</i>	0,05	0,05	0,05	0,06	0,06
F	Konstruksi/ <i>Construction</i>	6,02	6,11	6,28	5,94	6,36
G	Perdagangan Besar dan Eceran; Reparasi Mobil dan Sepeda Motor/ <i>Wholesale and Retail Trade; Repair of Motor Vehicles and Motorcycles</i>	19,72	19,51	19,69	18,50	18,54
H	Transportasi dan Pergudangan/ <i>Transportation and Storage</i>	4,00	3,89	3,83	3,78	3,68
I	Penyediaan Akomodasi dan Makan Minum/ <i>Accommodation and Food Service Activities</i>	3,48	3,58	3,76	3,78	3,73
J	Informasi dan Komunikasi/ <i>Information and Communication</i>	2,16	2,15	2,03	2,49	2,54

Lanjutan Tabel/Continued Table 12.3

Lapangan Usaha/Industry		2017	2018	2019	2020 <sup>x</sup>	2021 <sup>xx</sup>
(1)		(2)	(3)	(4)	(5)	(6)
K	Jasa Keuangan dan Asuransi/ Financial and Insurance Activities	3,00	3,00	3,02	3,07	3,16
L	Real Estat/Real Estate Activities	1,65	1,67	1,68	1,69	1,77
M,N	Jasa Perusahaan/Business Activities	0,51	0,52	0,54	0,48	0,50
O	Administrasi Pemerintahan, Pertahanan, dan Jaminan Sosial Wajib/Public Administration and Defence; Compulsory Social Security	3,53	3,43	3,28	3,26	3,10
P	Jasa Pendidikan/Education	4,72	4,96	5,18	5,65	5,60
Q	Jasa Kesehatan dan Kegiatan Sosial/Human Health and Social Work Activities	0,72	0,72	0,73	0,71	0,74
R,S,T,U	Jasa Lainnya/Other Services Activities	3,21	3,23	3,27	3,22	3,09
<b>Produk Domestik Regional Bruto/Gross Regional Domestic Product</b>		100,00	100,00	100,00	100,00	100,00

Catatan/Note: \* Angka Sementara, \*\* Angka Sangat Sementara

Sumber/Source: BPS, berbagai sensus, survei dan sumber lain/BPS-Statistics Indonesia, various census, survey, and other sources

**Tabel**  
**Table** 12.4

**Laju Pertumbuhan Produk Domestik Regional Bruto Atas Dasar Harga Konstan 2011 Menurut Lapangan Usaha di Kabupaten Garut (persen), 2017–2020**  
**Growth Rate of Gross Regional Domestic Product at 2011 Constant Market Prices by Industr in Garut Regency (percent), 2017–2020**

	Lapangan Usaha/ <i>Industry</i>	2017	2018	2019	2020 <sup>x</sup>	2021 <sup>xx</sup>
	(1)	(2)	(3)	(4)	(5)	(6)
A	Pertanian, Kehutanan, dan Perikanan/ <i>Agriculture, Forestry, and Fishing</i>	2,32	2,21	1,41	0,55	3,61
B	Pertambangan dan Penggalian/ <i>Mining and Quarrying</i>	-2,26	-4,05	0,12	-0,69	1,29
C	Industri Pengolahan/ <i>Manufacturing</i>	6,22	10,13	8,93	-0,46	5,91
D	Pengadaan Listrik dan Gas/ <i>Electricity and Gas</i>	2,56	3,95	4,29	-1,21	10,18
E	Pengadaan Air; Pengelolaan Sampah, Limbah, dan Daur Ulang/ <i>Water Supply; Sewerage, Waste Management, and Remediation Activities</i>	7,11	5,19	5,23	6,42	9,82
F	Konstruksi/ <i>Construction</i>	7,19	7,55	7,74	-5,58	6,82
G	Perdagangan Besar dan Eceran; Reparasi Mobil dan Sepeda Motor/ <i>Wholesale and Retail Trade; Repair of Motor Vehicles and Motorcycles</i>	4,83	5,32	6,91	-6,72	3,08
H	Transportasi dan Pergudangan/ <i>Transportation and Storage</i>	5,36	5,31	5,03	-3,21	0,21
I	Penyediaan Akomodasi dan Makan Minum/ <i>Accommodation and Food Service Activities</i>	8,61	9,04	10,50	-3,05	0,25
J	Informasi dan Komunikasi/ <i>Information and Communication</i>	11,83	9,65	3,91	23,15	7,28

Lanjutan Tabel/Continued Table 12.4

Lapangan Usaha/Industry		2017	2018	2019	2020 <sup>x</sup>	2021 <sup>xx</sup>
(1)		(2)	(3)	(4)	(5)	(6)
K	Jasa Keuangan dan Asuransi/ <i>Financial and Insurance Activities</i>	4,17	5,25	5,54	0,48	4,33
L	Real Estat/ <i>Real Estate Activities</i>	9,21	9,89	9,24	-0,15	9,98
M,N	Jasa Perusahaan/ <i>Business Activities</i>	8,85	11,56	7,55	-13,45	8,54
O	Administrasi Pemerintahan, Pertahanan, dan Jaminan Sosial Wajib/ <i>Public Administration and Defence; Compulsory Social Security</i>	0,19	2,18	2,60	-1,74	-0,86
P	Jasa Pendidikan/ <i>Education</i>	10,49	5,90	7,09	4,95	1,09
Q	Jasa Kesehatan dan Kegiatan Sosial/ <i>Human Health and Social Work Activities</i>	12,23	7,95	7,98	-5,09	7,59
R,S,T,U	Jasa Lainnya/ <i>Other Services Activities</i>	13,55	7,10	6,37	-2,76	0,82
<b>Produk Domestik Regional Bruto/<i>Gross Regional Domestic Product</i></b>		4,91	4,96	5,02	-1,26	3,58

Catatan/Note: \* Angka Sementara, \*\* Angka Sangat Sementara

Sumber/Source: BPS, berbagai sensus, survei dan sumber lain/BPS-Statistics Indonesia, various census, survey, and other sources

**Tabel**  
**Table** 12.5

**Produk Domestik Regional Bruto Atas Dasar Harga  
Berlaku Menurut Jenis Pengeluaran di Kabupaten Garut  
(miliar rupiah), 2017–2021**  
**Gross Regional Domestic Product at Current Market Prices  
by Type of Expenditure in Garut Regency (billion rupiahs),  
2017–2021**

<b>Jenis Pengeluaran</b> <b>Type of Expenditure</b>	<b>2017</b>	<b>2018</b>	<b>2019</b>	<b>2020<sup>x</sup></b>	<b>2021<sup>xx</sup></b>
(1)	(2)	(3)	(4)	(5)	(6)
Pengeluaran Konsumsi Rumah Tangga <i>Household Consumption Expenditure</i>	38.625,49	42.329,09	46.131,67	46.572,85	48.134,85
Pengeluaran Konsumsi LNPRT <i>NPISH Consumption Expenditure</i>	240,38	298,74	324,88	318,93	329,26
Pengeluaran Konsumsi Pemerintah <i>Government Consumption Expenditure</i>	3.830,57	4.012,97	4.183,84	4.209,73	4.439,19
Pembentukan Modal Tetap Bruto <i>Gross Fixed Capital Formation</i>	12.795,57	13.985,02	14.953,28	13.810,41	15.418,74
Perubahan Inventori <i>Changes in Inventories</i>	1.761,57	1.867,03	1.900,79	763,98	-417,11
Net Expor Barang dan Jasa <i>Net Exports of Goods and Services</i>	-9.224,44	-9.456,41	-9.619,90	-7.632,90	-7.068,16
<b>Produk Domestik Regional Bruto/Gross Regional Domestic Product</b>	<b>48.029,13</b>	<b>53.036,45</b>	<b>57.874,57</b>	<b>58.043,00</b>	<b>60.836,77</b>

Catatan/Note: \* Angka Sementara, \*\* Angka Sangat Sementara

Sumber/Source: BPS, berbagai sensus, survei dan sumber lain/BPS-Statistics Indonesia, various census, survey, and other sources

**Tabel**  
**Table** 12.6

**Produk Domestik Regional Bruto Atas Dasar Harga Konstan 2011 Menurut Jenis Pengeluaran di Kabupaten Garut (miliar rupiah), 2017–2021**  
**Gross Regional Domestic Product at 2011 Constant Market Prices by Type of Expenditure in Garut Regency (billion rupiahs), 2017–2021**

<b>Jenis Pengeluaran</b> <b>Type of Expenditure</b>	<b>2017</b>	<b>2018</b>	<b>2019</b>	<b>2020<sup>*</sup></b>	<b>2021<sup>**</sup></b>
(1)	(2)	(3)	(4)	(5)	(6)
Pengeluaran Konsumsi Rumah Tangga <i>Household Consumption Expenditure</i>	27.653,88	29.097,45	30.572,80	30.365,78	30.786,21
Pengeluaran Konsumsi LNPRT <i>NPISH Consumption Expenditure</i>	181,35	211,01	220,55	213,51	217,77
Pengeluaran Konsumsi Pemerintah <i>Government Consumption Expenditure</i>	2.415,09	2.488,58	2.574,98	2.553,85	2.630,22
Pembentukan Modal Tetap Bruto <i>Gross Fixed Capital Formation</i>	9.445,06	9.968,38	10.357,26	9.525,33	10.194,86
Perubahan Inventori <i>Changes in Inventories</i>	1.154,43	1.159,91	1.160,43	464,58	-238,98
Net Expor Barang dan Jasa <i>Net Exports of Goods and Services</i>	-5.384,90	-5.700,17	-5.793,53	-4.524,92	-3.608,88
<b>Produk Domestik Regional Bruto/Gross Regional Domestic Product</b>	<b>35.464,91</b>	<b>37.225,15</b>	<b>39.092,49</b>	<b>38.598,15</b>	<b>39.981,19</b>

Catatan/Note: \* Angka Sementara, \*\* Angka Sangat Sementara

Sumber/Source: BPS, berbagai sensus, survei dan sumber lain/BPS-Statistics Indonesia, various census, survey, and other sources

**Tabel**  
**Table** 12.7

**Distribusi Persentase Produk Domestik Regional Bruto Atas Dasar Harga Berlaku Menurut Pengeluaran di Kabupaten Garut 2017–2021**  
**Percentage Distribution of Gross Regional Domestic Product at Current Market Prices y Type of Expenditure in Garut Regency, 2017–2021**

<b>Jenis Pengeluaran</b> <b>Type of Expenditure</b>	<b>2017</b>	<b>2018</b>	<b>2019</b>	<b>2020<sup>x</sup></b>	<b>2021<sup>xx</sup></b>
(1)	(2)	(3)	(4)	(5)	(6)
Pengeluaran Konsumsi Rumah Tangga <i>Household Consumption Expenditure</i>	80,42	79,81	79,71	80,24	79,12
Pengeluaran Konsumsi LNPRT <i>NPISH Consumption Expenditure</i>	0,50	0,56	0,56	0,55	0,54
Pengeluaran Konsumsi Pemerintah <i>Government Consumption Expenditure</i>	7,98	7,57	7,23	7,25	7,30
Pembentukan Modal Tetap Bruto <i>Gross Fixed Capital Formation</i>	26,64	26,37	25,84	23,79	25,34
Perubahan Inventori <i>Changes in Inventories</i>	3,67	3,52	3,28	1,32	-0,69
Net Expor Barang dan Jasa <i>Net Exports of Goods and Services</i>	-19,21	-17,83	-16,62	-13,15	-11,62
<b>Produk Domestik Regional Bruto/Gross Regional Domestic Product</b>	100,00	100,00	100,00	100,00	100,00

Catatan/Note: \* Angka Sementara, \*\* Angka Sangat Sementara

Sumber/Source: BPS, berbagai sensus, survei dan sumber lain/BPS-Statistics Indonesia, various census, survey, and other sources

<https://garutkab.bps.go.id>



13

**PERBANDINGAN ANTAR KABUPATEN/KOTA  
REGENCY/MUNICIPAL COMPARISON**

<https://garutkab.bps.go.id>



**PENJELASAN TEKNIS**

1. Penduduk adalah semua orang yang berdomisili di wilayah geografis Republik Indonesia selama 6 bulan atau lebih dan atau mereka yang berdomisili kurang dari 6 bulan tetapi bertujuan untuk menetap.
2. Untuk mengukur kemiskinan, BPS menggunakan konsep kemampuan memenuhi kebutuhan dasar (basic needs approach). Dengan pendekatan ini, kemiskinan dipandang sebagai ketidakmampuan dari sisi ekonomi untuk memenuhi kebutuhan dasar makanan dan bukan makanan yang diukur dari sisi pengeluaran. Jadi Penduduk Miskin adalah penduduk yang memiliki rata-rata pengeluaran perkapita perbulan dibawah garis kemiskinan.
3. Indeks Pembangunan Manusia (IPM) menjelaskan bagaimana penduduk dapat mengakses hasil pembangunan dalam memperoleh pendapatan, kesehatan, pendidikan, dan sebagainya. IPM diperkenalkan oleh United Nations Development Programme (UNDP) pada tahun 1990 dan dipublikasikan secara berkala dalam laporan tahunan Human Development Report (HDR).
4. IPM dibentuk oleh 3 (tiga) dimensi dasar yaitu 1. Umur panjang dan hidup sehat; 2. Pengetahuan; 3.

**TECHNICAL NOTES**

1. *Population includes all residents of the entire geographic territory of Indonesia, who have stayed for six months or longer, and those who intended to stay even though their length of stay was less than six months.*
2. *To measure poverty, BPS uses the concept of the ability to meet basic needs (basic needs approach). With this approach, poverty is seen as an economic inability to meet basic food and non-food needs as measured in terms of expenditure. So the poor are people who have an average monthly expenditure per capita below the poverty line.*
3. *The Human Development Index (HDI) explains how residents can access development outcomes in terms of income, health, education, and so on. HDI was introduced by the United Nations Development Program (UNDP) in 1990 and is published regularly in the annual Human Development Report (HDR).*
4. *HDI is formed by 3 (three) basic dimensions, namely 1. Long life and healthy life; 2. Knowledge; 3. A decent standard of living.*
5. *HDI is an important indicator to measure success in efforts to build the quality of human life (society / population). HDI can also determine the rank or level of development of a region / country.*
6. *Growth rate of Gross Regional*

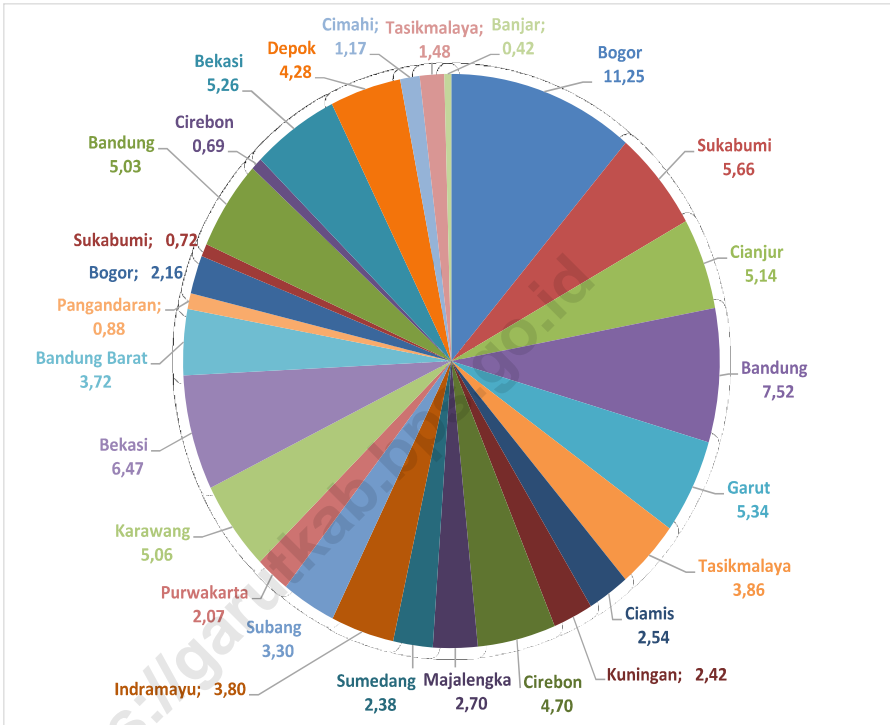
Standar hidup layak.

5. IPM merupakan indikator penting untuk mengukur keberhasilan dalam upaya membangun kualitas hidup manusia (masyarakat/penduduk). IPM juga dapat menentukan peringkat atau level pembangunan suatu wilayah/negara.
6. Laju pertumbuhan PDRB diperoleh dari perhitungan PDRB atas dasar harga konstan. Diperoleh dengan cara mengurangi nilai PDRB pada tahun ke-n terhadap nilai pada tahun ke n-1 (tahun sebelumnya), dibagi dengan nilai pada tahun ke n-1, dikalikan dengan 100 persen. Laju pertumbuhan menunjukkan perkembangan agregat pendapatan dari satu waktu tertentu terhadap waktu sebelumnya.

*Domestic Product is derived from GRDP at constant market prices. It is obtained by subtracting the value of GRDP year  $n$  with the value of GRDP year  $n-1$ , divided by the value of GRDP year  $n-1$  then multiplied by 100 percent. The growth rate of GRDP explains the income growth during the given period.*

**Gambar** 13.1  
**Figures**

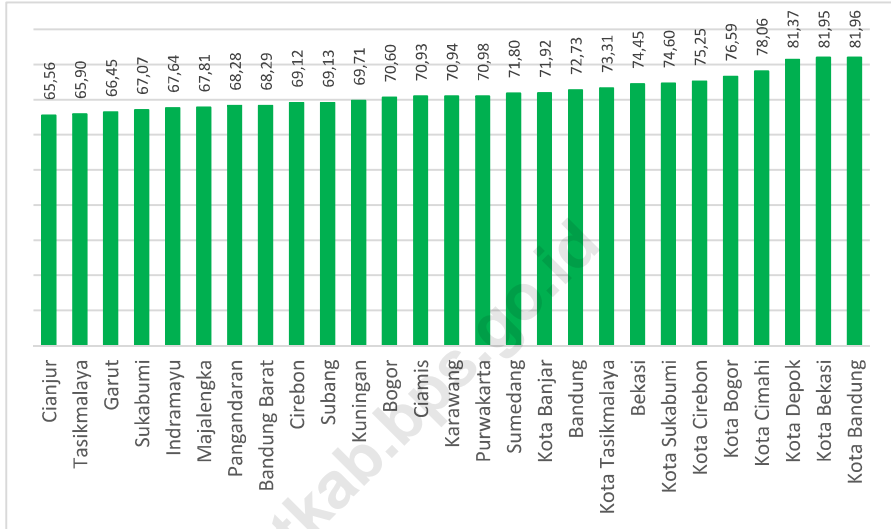
**Persentase Penduduk Menurut Kabupaten/Kota, 2021**  
**Percentage of Population by Regency/Municipality, 2021**



Sumber/Source : Badan Pusat Statistik Provinsi Jawa Barat / BPS- Statistics of Jawa Barat Province

**Gambar** 13.2  
**Figures**

**Indeks Pembangunan Manusia Kabupaten/ Kota, 2021**  
**Human Development Index by Regency/Municipality, 2021**



Sumber/Source : Badan Pusat Statistik Provinsi Jawa Barat/ BPS- Statistics of Jawa Barat Province

**Tabel**  
**Table** 13.1**Jumlah Penduduk Menurut Kabupaten/Kota di Provinsi  
Jawa Barat (ribu), 2017–2021**  
**Population by Regency/Municipality in Jawa Barat Province  
(thousand), 2017–2021**

Kabupaten/Kota Regency/Municipality	2017	2018	2019	2020	2021
(1)	(2)	(3)	(4)	(5)	(6)
<b>Kabupaten/Regency</b>					
1. Bogor	5 715,00	5 840,90	5 965,41	5 427,07	5 489,54
2. Sukabumi	2 453,50	2 460,70	2 466,27	2 725,45	2 761,48
3. Cianjur	2 256,60	2 260,60	2 263,07	2 477,56	2 506,68
4. Bandung	3 657,60	3 717,30	3 775,28	3 623,79	3 666,16
5. Garut	2 588,80	2 606,40	2 622,43	2 585,61	2 604,79
6. Tasikmalaya	1 747,30	1 751,30	1 754,13	1 865,20	1 883,73
7. Ciamis	1 182,00	1 188,60	1 195,18	1 229,07	1 237,73
8. Kuningan	1 068,20	1 074,50	1 080,80	1 167,69	1 180,39
9. Cirebon	2 159,60	2 176,20	2 192,90	2 270,62	2 290,97
10. Majalengka	1 193,70	1 199,30	1 205,03	1 305,48	1 318,97
11. Sumedang	1 146,40	1 149,90	1 152,40	1 152,51	1 159,35
12. Indramayu	1 710,00	1 719,20	1 728,47	1 834,43	1 851,38
13. Subang	1 562,50	1 579,00	1 595,83	1 595,32	1 608,59
14. Purwakarta	943,30	953,40	962,89	997,87	1 011,47
15. Karawang	2 316,50	2 336,00	2 353,92	2 439,09	2 468,58
16. Bekasi	3 500,00	3 630,90	3 763,89	3 113,02	3 157,96
17. Bandung Barat	1 666,50	1 683,70	1 699,90	1 788,34	1 814,23
18. Pangandaran	395,10	397,20	399,28	423,67	427,61
<b>Kota/City</b>					
1. Bogor	1 081,00	1 096,80	1 112,08	1 043,07	1 052,36
2. Sukabumi	323,80	326,30	328,68	346,33	350,80
3. Bandung	2 497,90	2 503,70	2 507,89	2 444,16	2 452,94
4. Cirebon	313,30	316,30	319,31	333,30	336,86
5. Bekasi	2 859,60	2 931,90	3 003,92	2 543,68	2 564,94
6. Depok	2 254,50	2 330,30	2 406,83	2 056,34	2 085,94
7. <i>Cimahi</i>	601,10	607,80	614,30	568,40	571,63
8. <i>Tasikmalaya</i>	661,40	662,70	663,52	716,16	723,92
9. <i>Banjar</i>	182,40	182,80	183,11	200,97	203,42
<b>Jawa Barat</b>	<b>48 037,80</b>	<b>48 683,90</b>	<b>49 316,71</b>	<b>48 274,16</b>	<b>48 782,40</b>

Catatan/Note: 1 Hasil Sensus Penduduk (SP) 2020 (September)/The Result of 2020 Population Census (September)  
2 Hasil Proyeksi Penduduk Interim 2020–2023 (Pertengahan tahun/Juni)/The result of Interim Population Projection 2020–2023 (mid year/June)

Sumber/Source: Badan Pusat Statistik

**Tabel**  
**Table** 13.2

**Laju Pertumbuhan Produk Domestik Regional Bruto Atas Dasar Harga Konstan 2011 Menurut Kabupaten/Kota di Provinsi Jawa Barat (persen), 2017–2021**  
**Rate of Growth of Gross Regional Domestic Products at Constant 2011 Prices by Regency/Municipality in Jawa Barat Province (percent), 2017–2021**

Kabupaten/Kota Regency/Municipality	2017	2018	2019	2020 *	2021 **
(1)	(2)	(3)	(4)	(5)	(6)
Kabupaten/Regency					
1. Bogor	5,92	6,19	5,85	-1,76	3,55
2. Sukabumi	5,75	5,81	5,64	-0,92	3,75
3. Cianjur	5,77	6,24	5,67	-0,78	3,48
4. Bandung	6,15	6,26	6,36	-1,80	3,56
5. Garut	4,91	4,96	5,02	-1,26	3,58
6. Tasikmalaya	5,95	5,70	5,43	-0,98	3,43
7. Ciamis	5,21	5,31	5,38	-0,14	3,66
8. Kuningan	6,36	6,43	6,59	0,11	3,56
9. Cirebon	5,06	5,02	4,68	-1,08	2,47
10. Majalengka	6,81	6,48	7,77	0,89	4,75
11. Sumedang	6,23	5,79	6,33	-1,12	3,17
12. Indramayu	1,43	1,34	3,20	-1,58	0,58
13. Subang	5,10	4,41	4,61	-1,15	2,40
14. Purwakarta	5,15	4,98	4,37	-2,13	3,42
15. Karawang	5,13	6,04	4,21	-3,80	5,85
16. Bekasi	5,68	6,02	3,95	-3,40	3,65
17. Bandung Barat	5,21	5,50	5,05	-2,41	3,46
18. Pangandaran	5,10	5,32	5,94	-0,05	3,67
Kota/City					
1. Bogor	5,43	5,52	5,53	-1,49	3,71
2. Sukabumi	7,21	7,08	6,79	-2,28	3,76
3. Bandung	5,80	6,20	6,29	-0,98	3,04
4. Cirebon	5,73	5,86	5,41	-2,58	3,22
5. Bekasi	6,75	6,97	6,74	-1,92	3,76
6. Depok	5,43	6,46	7,85	-2,26	4,19
<b>7. Cima</b>	6,07	5,93	5,97	-2,01	3,57
<b>8. Tasikmalaya</b>	5,30	5,05	5,03	0,94	3,46
<b>9. Banjar</b>	5,33	5,65	5,02	-2,52	3,74
<b>Jawa Barat</b>	<b>5,33</b>	<b>5,66</b>	<b>5,07</b>	<b>-2,44</b>	<b>-2,44</b>

Catatan/Note: \* Angka Sementara, \*\* Angka Sangat Sementara

Sumber/Source: Badan Pusat Statistik



**Tabel**  
**Table** 13.3**Jumlah Penduduk Miskin Menurut Kabupaten/Kota di  
Provinsi Jawa Barat (ribu), 2017–2021**  
**Number of Poor Population by Regency/Municipality in  
Jawa Barat Province (thousand), 2017–2021**

Kabupaten/Kota Regency/Municipality	2017	2018	2019	2020	2021
(1)	(2)	(3)	(4)	(5)	(6)
<b>Kabupaten/Regency</b>					
1. Bogor	487,26	415,02	395,03	465,67	491,24
2. Sukabumi	197,12	166,33	153,30	175,10	194,35
3. Cianjur	257,41	221,58	207,07	234,47	260,02
4. Bandung	268,02	246,13	223,21	263,60	269,18
5. Garut	291,24	241,31	235,19	262,78	281,36
6. Tasikmalaya	189,35	172,41	159,93	181,52	200,59
7. Ciamis	96,76	85,72	79,41	91,39	96,60
8. Kuningan	141,55	131,16	123,16	139,20	143,35
9. Cirebon	279,55	232,37	217,64	247,94	271,02
10. Majalengka	150,26	129,29	121,06	138,21	151,14
11. Sumedang	120,63	112,14	104,18	118,38	126,28
12. Indramayu	233,38	204,18	191,86	220,31	228,59
13. Subang	167,79	136,61	129,18	149,81	158,97
14. Purwakarta	85,25	75,94	71,86	80,17	84,27
15. Karawang	236,84	187,96	173,66	195,41	210,78
16. Bekasi	163,95	157,21	149,43	186,30	202,73
17. Bandung Barat	190,89	169,00	159,03	179,46	190,77
18. Pangandaran	39,46	32,19	30,73	36,05	39,07
<b>Kota/City</b>					
1. Bogor	76,53	64,85	63,97	75,04	80,09
2. Sukabumi	27,41	23,20	21,87	25,42	27,19
3. Bandung	103,96	89,38	84,67	100,02	112,50
4. Cirebon	30,19	28,03	26,80	30,61	31,98
5. Bekasi	136,01	119,82	113,65	134,01	144,12
6. Depok	52,34	49,39	49,35	60,43	63,86
7. <b>Cimahi</b>	34,53	29,94	26,91	31,64	32,48
8. <b>Tasikmalaya</b>	97,85	84,22	76,98	86,13	89,46
9. <b>Banjar</b>	12,87	10,41	10,07	11,16	13,37
<b>Jawa Barat</b>	<b>4 168,44</b>	<b>3 615,79</b>	<b>3 399,16</b>	<b>3 920,23</b>	<b>4 195,34</b>

Catatan/Note: ...

Sumber/Source: Badan Pusat Statistik

**Tabel**  
**Table** 13.4

**Indeks Pembangunan Manusia Menurut Kabupaten/Kota  
di Provinsi Jawa Barat, 2017–2021**  
*Human Development Index by Regency/Municipality in  
Jawa Barat Province, 2017–2021*

Kabupaten/Kota Regency/Municipality	2017	2018	2019	2020	2021
(1)	(2)	(3)	(4)	(5)	(6)
<b>Kabupaten/Regency</b>					
1. Bogor	69,13	69,69	70,65	70,40	70,60
2. Sukabumi	65,49	66,05	66,87	66,88	67,07
3. Cianjur	63,70	64,62	65,38	65,36	65,56
4. Bandung	71,02	71,75	72,41	72,39	72,73
5. Garut	64,52	65,42	66,22	66,12	66,45
6. Tasikmalaya	64,14	65,00	65,64	65,67	65,90
7. Ciamis	68,87	69,63	70,39	70,49	70,93
8. Kuningan	67,78	68,55	69,12	69,38	69,71
9. Cirebon	67,39	68,05	68,69	68,75	69,12
10. Majalengka	65,92	66,72	67,52	67,59	67,81
11. Sumedang	70,07	70,99	71,46	71,64	71,80
12. Indramayu	65,58	66,36	66,97	67,29	67,64
13. Subang	67,73	68,31	68,69	68,95	69,13
14. Purwakarta	69,28	69,98	70,67	70,82	70,98
15. Karawang	69,17	69,89	70,86	70,66	70,94
16. Bekasi	72,63	73,49	73,99	74,07	74,45
17. Bandung Barat	66,63	67,46	68,27	68,08	68,29
18. Pangandaran	66,60	67,44	68,21	68,06	68,28
<b>Kota/City</b>					
1. Bogor	75,16	75,66	76,23	76,11	76,59
2. Sukabumi	73,03	73,55	74,31	74,21	74,60
3. Bandung	80,31	81,06	81,62	81,51	81,96
4. Cirebon	74,00	74,35	74,92	74,89	75,25
5. Bekasi	80,30	81,04	81,59	81,50	81,95
6. Depok	79,83	80,29	80,82	80,97	81,37
<b>7. Cimahi</b>	76,95	77,56	78,11	77,83	78,06
<b>8. Tasikmalaya</b>	71,51	72,03	72,84	73,04	73,31
<b>9. Banjar</b>	70,79	71,25	71,75	71,70	71,92
<b>Jawa Barat</b>	70,69	71,30	72,03	72,09	72,45

Catatan/Note: ...

Sumber/Source: Badan Pusat Statistik



**ST 2023**

**SENSUS PERTANIAN**

**BerAKHLAK**

Berorientasi Pelayanan Akuntabel Kompeten  
Harmonis Loyal Adaptif Kolaboratif

# DATA

MENCERDASKAN BANGSA

— *Enlighten The Nation* —



**BADAN PUSAT STATISTIK  
KABUPATEN GARUT  
BPS-STATISTICS OF GARUT REGENCY**

Jl. Pembangunan No. 222 Tarogong Garut 44151

Telp. 0262 233273 Fax. 0262 4893051

Homepage: <http://garutkab.bps.go.id>, E-mail: [bps3205@bps.go.id](mailto:bps3205@bps.go.id)

ISSN 0215-420X



9 770215 420146