

KATALOG/CATALOG: 1102001.3203

# KABUPATEN CIANJUR DALAM ANGKA

— *Cianjur Regency in Figures* —

2022



**BADAN PUSAT STATISTIK  
KABUPATEN CIANJUR**

*BPS-Statistics of Cianjur Regency*



# KABUPATEN CIANJUR DALAM ANGKA

— *Cianjur Regency in Figures* —

2022



**KABUPATEN CIANJUR DALAM ANGKA**  
***Cianjur Regency in Figures***  
**2022**

ISSN: 0215 4190

No. Publikasi/*Publication Number*: 32030.2201

Katalog /*Catalog*: 1102001.3203

Ukuran Buku/*Book Size*: 14,8 cm x 21 cm

Jumlah Halaman/*Number of Pages* : xxxviii + 370 hal/*pages*

Naskah/*Manuscript*:

BPS Kabupaten Cianjur

*BPS-Statistics of Cianjur Regency*

Penyunting/*Editor*:

BPS Kabupaten Cianjur

*BPS-Statistics of Cianjur Regency*

Desain Kover/*Cover Design*:

BPS Kabupaten Cianjur

*BPS-Statistics of Cianjur Regency*

Ilustrasi Kover/*Cover Illustration*:

Mesjid Agung Kabupaten Cianjur

Diterbitkan oleh/*Published by*:

©BPS Kabupaten Cianjur/*BPS-Statistics of Cianjur Regency*

Dicetak oleh/*Printed by*:

BPS Kabupaten Cianjur

*BPS-Statistics of Cianjur*

Sumber Ilustrasi/ *Illustration Source*:

[www.freepik.com](http://www.freepik.com)

Dilarang mengumumkan, mendistribusikan, mengomunikasikan, dan/atau menggandakan sebagian atau seluruh isi buku ini untuk tujuan komersil tanpa izin tertulis dari Badan Pusat Statistik.

*Prohibited to announce, distribute, communicate, and/or copy part or all of this book for commercial purpose without permission from BPS-Statistics Indonesia.*

**TIM PENYUSUN/TEAM MEMBERS**

**Pengarah/Director**

Dani Jaelani S.Si, M.T

**Penanggung Jawab/Persons in Charge**

Dani Jaelani S.Si, M.T

**Penyunting/Editors**

Eman Sulaeman SE • Bambang Dwi Putra Nugraha SST

**Pengolah Data dan Penulis Naskah/Data Processing and Authors**

Eman Sulaeman SE • Bambang Dwi Putra Nugraha SST • Nimas Ezra  
Monadiyan S.Tr.Stat.

**Penata Letak/Layout Designers**

Bambang Dwi Putra Nugraha SST



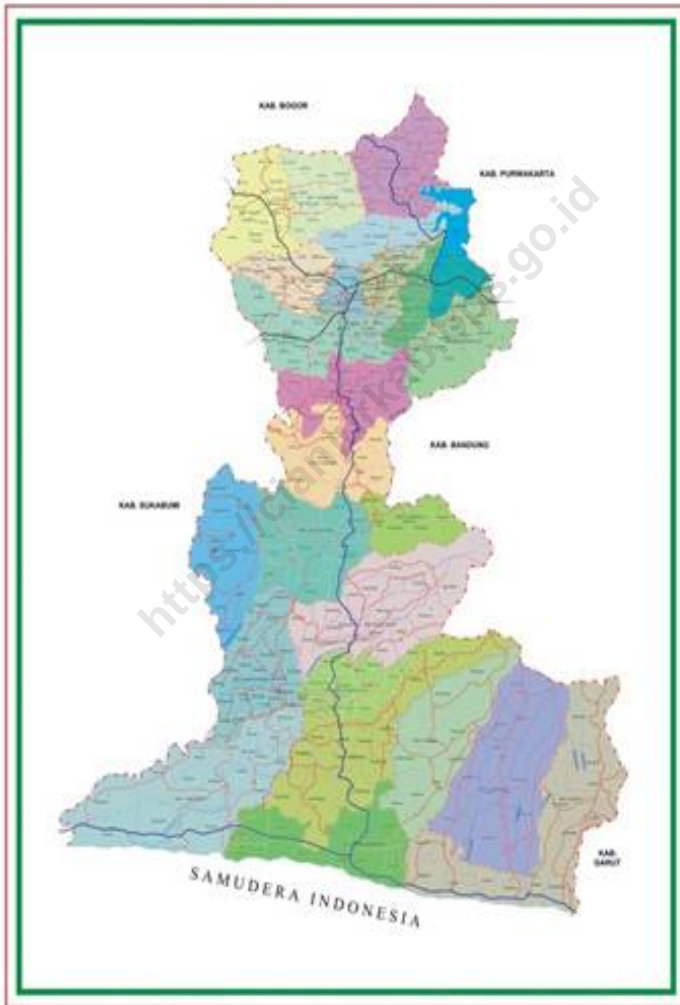
## **KONTRIBUTOR DATA/DATA CONTRIBUTOR**

1. Kementerian Agama/*Ministry of Religious Affair*
2. Kementerian Pendidikan dan Kebudayaan/*The Ministry of Education and Culture*
3. Badan Meteorologi Klimatologi dan Geofisika/*Meteorological, Climatology, and Geophysical Agency*
4. Badan Pusat Statistik/*BPS-Statistics Indonesia*
5. Dinas Arsip Dan Perpustakaan
6. Dinas Kelautan, Perikanan dan Peternakan
7. Dinas Kependudukan Dan Catatan Sipil
8. Dinas Kesehatan
9. Dinas Komunikasi, Informatika dan Persandian
10. Dinas Koperasi, Usaha Kecil, Menengah, Perdagangan Dan Perindustrian
11. Dinas Lingkungan Hidup
12. Dinas Kebudayaan dan Pariwisata
13. Dinas Pekerjaan Umum Dan Tata Ruang
14. Dinas Pemberdayaan Masyarakat Dan Desa
15. Dinas Penanaman Modal Dan Pelayanan Terpadu Satu Pintu
16. Dinas Pengendalian Penduduk, Keluarga Berencana, Pemberdayaan Perempuan dan Perlindungan Anak
17. Dinas Perhubungan
18. Dinas Tanaman Pangan, Hortikultura, Perkebunan dan Ketahanan Pangan
19. Dinas Perumahan dan Kawasan Permukiman
20. Dinas Sosial
21. Dinas Tenaga Kerja Transmigrasi
22. Satuan Polisi Pamong Praja dan Pemadam Kebakaran
23. Badan Kepegawaian dan Pengembangan Sumber Daya Manusia
24. Badan Keuangan Dan Aset Daerah
25. Badan Perencanaan Pembangunan, Penelitian dan Pengembangan Daerah
26. Badan Pendapatan Daerah
27. Badan Penanggulangan Bencana Daerah
28. Badan Kesatuan Bangsa dan Politik





**PETA WILAYAH KABUPATEN CIANJUR**  
**MAP OF CIANJUR REGENCY**





**KEPALA BPS KABUPATEN CIANJUR**  
**CHIEF STATISTICIAN OF CIANJUR REGENCY**



**DANI JAELANI S.Si, M.T**





## KATA PENGANTAR

Kabupaten Cianjur Dalam Angka 2022 merupakan publikasi tahunan yang diterbitkan oleh BPS Kabupaten Cianjur. Publikasi ini menyajikan gambaran umum keadaan geografis, iklim, pemerintahan, serta perkembangan sosial kependudukan dan perekonomian di Kabupaten Cianjur.

Publikasi ini menyajikan data keadaan tahun 2021 yang merupakan data dasar hasil dari BPS dan data sektoral yang dihimpun dari dinas/instansi/perusahaan di wilayah Kabupaten Cianjur.

Terwujudnya publikasi ini berkat Kerjasama dan peran serta dari berbagai pihak baik instansi pemerintah maupun swasta di wilayah Kabupaten Cianjur. Kami sampaikan penghargaan dan terima kasih kepada semua pihak yang telah berkontribusi dalam penerbitan publikasi Kabupaten Cianjur Dalam Angka 2022.

Kami menyadari dalam penyusunan buku ini masih terdapat kekurangan, untuk itu kritik dan saran guna perbaikan buku ini sangat diharapkan.

Semoga publikasi ini dapat bermanfaat untuk semua pengguna data. Aamiin.

Cianjur, Februari 2022  
Kepala BPS  
Kabupaten Cianjur

**DANI JAELANI S.Si, M.T**



## **PREFACE**

*Cianjur Regency in Figures 2022 is an annual publication published by BPS Cianjur Regency. This publication provides an overview of the geographical, climate, governance and social economic development of the Cianjur Regency.*

*This publication presents data on the state of 2021 which is basic data from the BPS and sectoral data collected from offices/agencies/companies in the Cianjur Regency area.*

*The realization of this publication is thanks to cooperation and participation of various parties, both government and private agencies in the Cianjur Regency area. We express our appreciation and gratitude to all those who have contributed to the publication of the publication of Cianjur in Figures 2022.*

*We are aware that there are still shortcomings in the preparation of this book, therefore criticism and suggestions for improvement of this book are highly expected.*

*Hopefully this publication will be of use to all data users. Aamiin.*

Cianjur, February 2022  
Chief Statistician of  
Cianjur Regency

**DANI JANELANI S.Si, M.T**

## DAFTAR ISI / CONTENTS

	Halaman <i>Page</i>
Kata Pengantar/ <i>Preface</i> .....	xi
Daftar Isi/ <i>Contents</i> .....	xiii
Daftar Tabel/ <i>List of Tables</i> .....	xv
Daftar Singkatan/ <i>List of Abbreviations</i> .....	xxxiii
Statistik Kunci/ <i>Key Statistics</i> .....	xxxv
1. Geografi dan Iklim/ <i>Geography and Climate</i> .....	1
2. Pemerintahan/ <i>Government</i> .....	13
3. Penduduk dan Ketenagakerjaan/ <i>Population and Employment</i> .....	37
4. Sosial dan Kesejahteraan Rakyat/ <i>Social and Welfare</i> .....	57
5. Pertanian, Kehutanan, Peternakan, dan Perikanan/ <i>Agriculture, Forestry, Livestock, and Fishery</i> .....	135
6. Industri, Pertambangan, dan Energi/ <i>Industry, Mining, and Energy</i> .....	257
7. Pariwisata/ <i>Tourism</i> .....	273
8. Transportasi dan Komunikasi/ <i>Transportation and Communication</i> .....	281
9. Perbankan, Koperasi, dan Harga-harga/ <i>Banking, Cooperative, dan Prices</i> .....	295
10. Pengeluaran Penduduk/ <i>Population Expenditure</i> .....	319
11. Perdagangan/ <i>Trade</i> .....	329
12. Sistem Neraca Regional/ <i>System of Regional Accounts</i> .....	337
13. Perbandingan Antar Kabupaten/Kota/ <i>Regency/Municipal Comparison</i> .....	359





## DAFTAR TABEL/LIST OF TABLES

Halaman  
Page

<b>1.</b>	<b>GEOGRAFI DAN IKLIM/GEOGRAPHY AND CLIMATE</b>	
<b>1.1</b>	<b>KEADAAN GEOGRAFI</b>	
	<b>GEOGRAPHY CONDITION</b>	
1.1.1	Luas Daerah dan Jumlah Pulau Menurut Kecamatan di Kabupaten Cianjur, 2021 <i>Total Area and Number of Islands by Subdistrict in Cianjur Regency 2021</i> .....	7
1.1.2	Tinggi Wilayah dan Jarak ke Ibukota Kabupaten/ Kota Menurut Kecamatan di Kabupaten Cianjur, 2021 <i>Altitude and Distance to the Capital of Regency/Municipality by Subdistrict in Cianjur Regency 2021</i> .....	9
<b>1.2</b>	<b>KEADAAN IKLIM</b>	
	<b>CLIMATE CONDITION</b>	
1.2.1	Pengamatan Unsur Iklim Menurut Bulan di Stasiun Pacet, 2021 <i>Observation of Climate Elements By Months at Pacet Station, 2021.....</i>	10
<b>2.</b>	<b>PEMERINTAHAN/GOVERNMENT</b>	
<b>2.1</b>	<b>WILAYAH ADMINISTRATIF</b>	
	<b>ADMINISTRATIVE AREA</b>	
2.1.1	Jumlah Desa <sup>1</sup> /Kelurahan Menurut Kecamatan di Kabupaten Cianjur, 2017–2021 <i>Number of Villages<sup>1</sup>/Kelurahan by Subdistrict in Cianjur Regency 2017–2021</i> .....	21
2.1.1	Jumlah Desa <sup>1</sup> /Kelurahan Menurut Kecamatan di Kabupaten Cianjur, 2017–2021 <i>Number of Villages<sup>1</sup>/Kelurahan by Subdistrict in Cianjur Regency 2017–2021</i> .....	22

<b>2.2</b>	<b>DEWAN PERWAKILAN RAKYAT DAERAH</b>	
	<b>REGIONAL HOUSE OF REPRESENTATIVE</b>	
2.2.1	Jumlah Anggota Dewan Perwakilan Rakyat Daerah Menurut Partai Politik dan Jenis Kelamin di Kabupaten Cianjur, 2021 <i>Number of Regional House of Representatives's Members by Political Parties and Sex in Cianjur Regency , 2021</i> .....	23
2.2.1	Jumlah Anggota Dewan Perwakilan Rakyat Daerah Menurut Jabatan dan Jenis Kelamin di Kabupaten Cianjur 2021 <i>Number of Regional House of Representatives's Members by Position and Sex in Cianjur Regency 2021</i> .....	24
<b>2.3</b>	<b>SUMBER DAYA MANUSIA</b>	
	<b>HUMAN RESOURCES</b>	
2.3.1	Jumlah Pegawai Negeri Sipil Menurut Jabatan dan Jenis Kelamin di Kabupaten Cianjur, Desember 2020 dan Desember 2021 <i>Number of Civil Servants by Occupation and Sex in Cianjur Regency December 2020 dan December 2021</i> .....	25
2.3.2	Jumlah Pegawai Negeri Sipil Menurut Tingkat Pendidikan dan Jenis Kelamin di Kabupaten Cianjur, Desember 2020 dan Desember 2021 <i>Number of Civil Servants by Educational Level and Sex in Cianjur Regency December 2020 and December 2021</i> .....	27
2.3.3	Jumlah Pegawai Negeri Sipil Menurut Tingkat Kepangkatan dan Jenis Kelamin di Kabupaten Cianjur, Desember 2020 dan Desember 2021 <i>Number of Civil Servants by Hierarchy and Sex in Cianjur Regency December 2020 and December 2021</i> .....	29
2.3.4	Jumlah Pegawai Negeri Sipil Menurut Tingkat Dinas/Instansi dan Jenis Kelamin di Kabupaten Cianjur, Desember 2021 <i>Number of Civil Servants by Hierarchy and Sex in Cianjur Regency December 2021</i> .....	31

**2.4 KEUANGAN PEMERINTAH**  
**GOVERNMENT FINANCE**

2.4.1	Realisasi Pendapatan Pemerintah Kabupaten Cianjur Menurut Jenis Pendapatan (ribu rupiah), 2018–2021 <i>Actual Cianjur Regency Government Revenues by Kind of Revenues (thousand rupiahs), 2018–2021</i> .....	34
2.4.2	Realisasi Belanja Pemerintah Kabupaten Cianjur Menurut Jenis Belanja (ribu rupiah), 2018–2021 <i>Actual Cianjur Regency Government Expenditures by Kind of Expenditures (thousand rupiahs), 2018–2021</i> .....	35
<b>3.</b>	<b>PENDUDUK DAN KETENAGAKERJAAN/ POPULATION AND EMPLOYMENT</b>	
3.1.1	Penduduk, Laju Pertumbuhan Penduduk per Tahun, Distribusi Persentase Penduduk, Kepadatan Penduduk, Rasio Jenis Kelamin Penduduk Menurut Kecamatan di Kabupaten Cianjur Hasil SP, 2021 <i>Population, Annual Population Growth Rate, Percentage Distribution of Population, Population Density, and Population Sex Ratio by Subdistrict in Cianjur Regency 2021</i> .....	47
3.1.2	Jumlah Penduduk Menurut Kelompok Umur dan Jenis Kelamin di Kabupaten Cianjur, 2021 .....	50
3.1.3	Jumlah Penduduk Menurut Jenis Kelamin dan Kecamatan di Kabupaten Cianjur, 2021 .....	51
3.1.4	Jumlah Penduduk Menurut Pendidikan dan Jenis Kelamin di Kabupaten Cianjur, 2021 .....	52
3.1.5	Jumlah Penduduk Menurut Status Perkawinan di Kabupaten Cianjur, 2021 <i>Population by Marital Status in Cianjur Regency 2021</i> .....	53

**3.2 KETENAGAKERJAAN  
EMPLOYMENT**

3.2.1	Jumlah Penduduk Berumur 15 Tahun Keatas Menurut Jenis Kegiatan Selama Seminggu yang Lalu dan Jenis Kelamin di Kabupaten Cianjur, 2021 <i>Population Aged 15 Years and Over by Type of Activity During The Previous Week and Sex in Cianjur Regency 2021</i> .....	54
3.2.2	Penduduk Berumur 15 Tahun ke Atas Menurut Pendidikan Tertinggi yang Ditamatkan dan Jenis Kegiatan Selama Seminggu yang Lalu di Kabupaten Cianjur, 2021 <i>Population 15 Years of Age and Over by Educational Attainment and Type of Activity During the Previous Week in Cianjur Regency 2021</i> .....	55
3.2.3	Penduduk Berumur 15 Tahun Ke Atas yang Bekerja Selama Seminggu yang Lalu Menurut Status Pekerjaan Utama dan Jenis Kelamin di Kabupaten Cianjur, 2021 <i>Population 15 Years of Age and Over who Worked During The Previous Week by Main Employment Status and Sex in Cianjur Regency 2021</i> .....	56

**4. SOSIAL DAN KESEJAHTERAAN RAKYAT/SOCIAL AND WELFARE**

**4.1 PENDIDIKAN  
EDUCATION**

4.1.1	Jumlah Sekolah, Guru, dan Murid Taman Kanak-Kanak (TK) di Bawah Kementerian Pendidikan dan Kebudayaan Menurut Kecamatan di Kabupaten Cianjur, 2020/2021 dan 2021/2022 <i>Number of Schools, Teachers, and Pupils in Kindergarten Under The Ministry of Education and Culture by Subdistrict in Cianjur Regency 2020/2021 dan 2021/2022</i> .....	73
4.1.2	Jumlah Sekolah, Guru, dan Murid Raudatul Athfal (RA) di Bawah Kementerian Agama Menurut Kecamatan di Kabupaten Cianjur, 2019/2020 dan 2020/2021 <i>Number of Schools, Teachers, and Pupils in Raudatul Athfal (RA) Under The Ministry of Religious Affairs by Subdistrict in Cianjur Regency 2019/2020 dan 2020/2021</i> .....	76

4.1.3	<p>Jumlah Sekolah, Guru, dan Murid Sekolah Dasar (SD) di Bawah Kementerian Pendidikan dan Kebudayaan Menurut Kecamatan di Kabupaten Cianjur, 2020/2021 dan 2021/2022 <i>Number of Schools, Teachers, and Pupils in Primary Schools Under The Ministry of Education and Culture by Subdistrict in Cianjur Regency 2020/2021 dan 2021/2022</i>.....</p>	77
4.1.4	<p>Jumlah Sekolah, Guru, dan Murid Madrasah Ibtidaiyah (MI) di Bawah Kementerian Agama Menurut Kecamatan Menurut Kecamatan di Kabupaten Cianjur, 2019/2020 dan 2020/2021 <i>Number of Schools, Teachers, and Pupils in Madrasah Ibtidaiyah (MI) Under The Ministry of Religious Affairs by Subdistrict in Cianjur Regency 2019/2020 dan 2020/2021</i>.....</p>	80
4.1.5	<p>Jumlah Sekolah, Guru, dan Murid Sekolah Menengah Pertama (SMP) di Bawah Kementerian Pendidikan dan Kebudayaan Menurut Kecamatan di Kabupaten Cianjur, 2020/2021 dan 2021/2022 <i>Number of Schools, Teachers, and Pupils in Junior High Schools Under The Ministry of Education and Culture by Subdistrict in Cianjur Regency 2020/2021 dan 2021/2022</i>.....</p>	83
4.1.6	<p>Jumlah Sekolah, Guru, dan Murid Madrasah Tsanawiyah (MTs) di Bawah Kementerian Agama Menurut Kecamatan di Kabupaten Cianjur, 2019/2020 dan 2020/2021 <i>Number of Schools, Teachers, and Pupils in Madrasah Tsanawiyah (MTs) Under The Ministry of Religious Affairs by Subdistrict in Cianjur Regency, 2019/2020 dan 2020/2021</i>.....</p>	86
4.1.7	<p>Jumlah Sekolah, Guru, dan Murid Sekolah Menengah Atas (SMA) di Bawah Kementerian Pendidikan dan Kebudayaan Menurut Kecamatan di Kabupaten Cianjur, 2020/2021 dan 2021/2022 <i>Number of Schools, Teachers, and Pupils in Senior High Schools Under The Ministry of Education and Culture by Subdistrict in Cianjur Regency 2020/2021 dan 2021/2022</i>.....</p>	89
4.1.8	<p>Jumlah Sekolah, Guru, dan Murid Sekolah Menengah Kejuruan (SMK) di Bawah Kementerian Pendidikan dan Kebudayaan Menurut Kecamatan di Kabupaten Cianjur, 2020/2021 dan 2021/2022 <i>Number of Schools, Teachers, and Pupils in Vocational High Schools</i></p>	

	<i>Under The Ministry of Education and Culture by Subdistrict in Cianjur Regency 2020/2021 dan 2021/2022.....</i>	92
4.1.9	Jumlah Sekolah, Guru, dan Murid Madrasah Aliyah (MA) di Bawah Kementerian Agama Menurut Kecamatan di Kabupaten Cianjur, 2019/2020 dan 2020/2021 <i>Number of Schools, Teachers, and Pupils in Madrasah Aliyah (MA) Under the Ministry of Religious Affairs by Subdistrict in Cianjur Regency 2019/2020 dan 2020/2021 .....</i>	94
4.1.10	Jumlah Desa <sup>1</sup> /Kelurahan yang Memiliki Fasilitas Sekolah Menurut Kecamatan dan Tingkat Pendidikan di Kabupaten Cianjur, 2019– 2021 <i>Number of Villages<sup>1</sup>/Kelurahan Having Educational Facilities by Subdistrict and Educational Level in Cianjur Regency 2019– 2021 .....</i>	98
4.1.11	Angka Partisipasi Murni (APM) dan Angka Partisipasi Kasar (APK) Menurut Jenjang Pendidikan di Kabupaten Cianjur, 2020 dan 2021 <i>Net Participation Rates and Gross Participation Rates by Educational Level in Cianjur Regency 2020 and 2021 .....</i>	102
<b>4.2</b>	<b>KESEHATAN .....</b> <b>HEALTH.....</b>	
4.2.1	Jumlah Desa <sup>1</sup> /Kelurahan Yang Memiliki Sarana Kesehatan Menurut Kecamatan di Kabupaten Cianjur, 2019–2021 <i>Number of Villages<sup>1</sup>/Kelurahan Having Health Facilities by Subdistrict in Cianjur Regency 2019–2021 .....</i>	104
4.2.2	Jumlah Tenaga Kesehatan Kabupaten Cianjur, 2021 <i>Number of Health Workers in Cianjur Regency , 2021.....</i>	110
4.2.3	Jumlah Rumah Sakit Umum, Rumah Sakit Khusus, Puskesmas, Klinik Pratama, dan Posyandu Menurut Kecamatan di Kabupaten Cianjur , 2020 dan 2021 <i>Number of General Hospital, Specialized Hospital, Public Health Center, Primary Clinic, and Integrated Health Post by Subdistrict in Cianjur Regency , 2020 and 2021 .....</i>	112
4.2.4	Jumlah Pasangan Usia Subur Menurut Kecamatan di Kabupaten Cianjur, 2021 <i>Number of Fertile Age Couples by District in Cianjur Regency, 2021 .....</i>	114
4.2.5	Pengguna Kontrasepsi Menurut Kecamatan di Kabupaten Cianjur , 2021	

	Halaman Page
	116
4.2.6 Banyaknya Apotek Berdasarkan Kecamatan di Kabupaten Cianjur , 2021 <i>Number of Pharmacy by District in Cianjur Regency, 2021</i> .....	118
<b>4.3 AGAMA DAN SOSIAL LAINNYA</b> <b>RELIGION AND OTHER SOCIAL AFFAIRS</b>	
4.3.1 Penduduk Menurut Kecamatan dan Agama yang Dianut di Kabupaten Cianjur, 2021 <i>Population by Subdistrict and Religion in Cianjur Regency 2021</i> .....	119
4.3.2 Jumlah Tempat Peribadatan Menurut Kecamatan di Kabupaten Cianjur, 2021 <i>Number of Places of Worship by Subdistrict in Cianjur Regency 2021</i> ...	121
4.3.3 Jumlah Desa <sup>1</sup> /Kelurahan yang Mengalami Bencana Alam <sup>2</sup> Menurut Kecamatan di Kabupaten Cianjur, 2015–2021 <i>Number of Villages<sup>1</sup>/Kelurahan that Had Natural Disaster<sup>2</sup> by Subdistrict in Cianjur Regency 2015–2021</i> .....	122
4.3.4 Banyaknya Timbulan Sampah Menurut Kecamatan di Cianjur, 2021 <i>Amount of Waste Generation by District in Cianjur, 2021</i> .....	125
4.3.5 Jumlah Pelanggaran Undang-Undang dan Penanganan Kebarakan di Kabupaten Cianjur, 2019-2021 <i>Number of Violations and Handling of Fire Laws in Cianjur Regency, 2019-2021</i> .....	126
4.3.6 Data Sektorl Dinas Kearsipan dan Perpustakaan di Kabupaten Cianjur, 2019-2021 <i>Archive and Library Service Sectoral Data in Cianjur Regency, 2019-2021</i> .....	127
4.3.7 Banyaknya Orang Asing Berdasarkan Kewarganegaraan, Jenis Pekerjaan dan Dokumen Imigrasi, 2021 <i>Number of Foreigners Based on Nationality, Type of Work and Immigration Documents, 2021</i> .....	128
4.3.8 Data Sektorl Dinas Perumahan Kawasan Permukiman dan Pertanahan Cianjur, 2019-2021 <i>Sectoral Data from the Housing and Settlement Areas of Cianjur, 2019-2021</i> .....	129
4.3.9 Rekapitulasi Jumlah Pemohon AK-1 Berdasarkan Jenis	

	Kelamin di Kabupaten Cianjur, 2021 <i>Recapitulation of the Number of AK-1 Applicants by Gender in Cianjur Regency, 2021</i> .....	130
4.3.10	Rekapitulasi Jumlah Pemohon AK-1 Berdasarkan Pendidikan di Kabupaten Cianjur, 2021 <i>Recapitulation of the Number of AK-1 Applicants by Education in Cianjur Regency, 2021</i> .....	131
<b>4.4</b>	<b>KEMISKINAN</b>	
	<b>POVERTY</b>	
4.4.1	Garis Kemiskinan, Jumlah, dan Persentase Penduduk Miskin di Kabupaten Cianjur, 2012–2021 <i>Poverty Line, Number, and Percentage of Poor People in Cianjur Regency 2012-2021</i> .....	132
4.4.2	Indeks Kedalaman Kemiskinan dan Indeks Keparahan Kemiskinan di Kabupaten Cianjur, 2012–2021 <i>Poverty Gap Index and Poverty Severity Index in Cianjur Regency 2012–2021</i> .....	133
4.4.3	Jumlah Penerima PKH dan Sembako Menurut Kecamatan di Cianjur, 2021 <i>Number of PKH and Groceries Recipient by Subdistrict in Cianjur</i> .....	134
<b>5.</b>	<b>PERTANIAN, KEHUTANAN, PETERNAKAN, DAN PERIKANAN/ AGRICULTURE, FORESTRY, LIVESTOCK, AND FISHERY</b>	
<b>5.1</b>	<b>HORTIKULTURA</b>	
	<b>HORTICULTURE</b>	
5.1.1	Luas Panen Tanaman Sayuran Menurut Kecamatan dan Jenis Tanaman di Kabupaten Cianjur (ha), 2020 dan 2021 <i>Harvested Area of Vegetables by Subdistrict and Kind of Plant in Cianjur Regency (ha), 2020 and 2021</i> .....	149
5.1.2	Produksi Tanaman Sayuran Menurut Kecamatan dan Jenis Tanaman di Kabupaten Cianjur (ton), 2020 dan 2021 <i>Production of Vegetables by Subdistrict and Kind of Plant in Cianjur Regency (ton), 2020 dan 2021</i> .....	158



5.1.3	Luas Panen Tanaman Sayuran dan Buah-buahan Semusim Menurut Jenis Tanaman di Kabupaten Cianjur (ha), 2018–2021 <i>Harvested Area of Seasonal Vegetables and Fruits by Kind of Plant in Cianjur Regency (ha), 2018–2021</i> .....	167
5.1.4	Produksi Tanaman Sayuran dan Buah-buahan Semusim Menurut Jenis Tanaman di Kabupaten Cianjur (ton), 2018–2021 <i>Production of Seasonal Vegetables and Fruits by Kind of Plant in Cianjur Regency (ha), 2018–2021</i> .....	168
5.1.5	Luas Panen Tanaman Biofarmaka Menurut Kecamatan dan Jenis Tanaman di Kabupaten Cianjur (m <sup>2</sup> ), 2020 dan 2021 <i>Harvested Area of Medicinal Plants by Subdistrict and Kind of Plant in Cianjur Regency (m<sup>2</sup>), 2020 and 2021</i> .....	169
5.1.6	Produksi Tanaman Biofarmaka Menurut Kecamatan dan Jenis Tanaman di Kabupaten Cianjur (kg), 2020 and 2021 <i>Production of Medicinal Plants by Subdistrict and Kind of Plant in Cianjur Regency kg), 2020 and 2021</i> .....	176
5.1.7	Luas Panen Tanaman Biofarmaka Menurut Jenis Tanaman di Kabupaten Cianjur (m <sup>2</sup> ), 2018–2021 <i>Harvested Area of Medicinal Plants by Kind of Plant in Cianjur Regency (m<sup>2</sup>), 2018–2021</i> .....	183
5.1.8	Produksi Tanaman Biofarmaka Menurut Jenis Tanaman di Kabupaten Cianjur (kg), 2018–2021 <i>Production of Medicinal Plants by Kind of Plant in Cianjur Regency (kg), 2018–2021</i> .....	184
5.1.9	Luas Panen Tanaman Hias Menurut Kecamatan dan Jenis Tanaman di Kabupaten Cianjur (m <sup>2</sup> ), 2020 and 2021 <i>Harvested Area of Ornamental Plants by Subdistrict and Kind of Plant in Cianjur Regency (m<sup>2</sup>), 2020 and 2021</i> .....	185
5.1.10	Produksi Tanaman Hias Menurut Kecamatan dan Jenis Tanaman di Kabupaten Cianjur (tangkai), 2020 and 2021 <i>Production of Ornamental Plants by Subdistrict and Kind of Plant in Cianjur Regency (stalks), 2020 and 2021</i> .....	197
5.1.11	Luas Panen Tanaman Hias Menurut Jenis	

	Tanaman di Kabupaten Cianjur (m <sup>2</sup> ), 2018–2021 <i>Harvested Area of Ornamental Plants by Kind of Plant in Cianjur Regency (m<sup>2</sup>), 2018–2021</i> .....	209
5.1.12	Produksi Tanaman Hias Menurut Jenis Tanaman di Kabupaten Cianjur (tangkai), 2018–2021 <i>Production of Ornamental Plants by Kind of Plant n Cianjur Regency (stalks), 2018–2021</i> .....	210
5.1.13	Produksi Buah-buahan Menurut Kecamatan dan Jenis Tanaman di Kabupaten Cianjur (ton), 2020 and 2021 <i>Production of Fruits by Subdistrict and Kind of Plant in Cianjur Regency (ton), 2020 and 2021</i> .....	211
5.1.14	Produksi Buah–Buahan dan Sayuran Tahunan Menurut Jenis Tanaman (ton) di Kabupaten Cianjur, 2018–2021 <i>Production of Annual Fruits and Vegetables by Kind of Plant in Cianjur Regency (ton), 2018–2021</i> .....	223
<b>5.2</b>	<b>PERKEBUNAN</b> <b>ESTATE CROPS</b>	
5.2.1	Luas Areal Tanaman Perkebunan Menurut Kecamatan dan Jenis Tanaman di Kabupaten Cianjur (ha), 2020 dan 2021 <i>Planted Area of Estate Crops by Subdistrict and Type of Crops in Cianjur Regency (ha), 2020 dan 2021</i> .....	224
5.2.2	Produksi Perkebunan Menurut Kecamatan dan Jenis Tanaman di Kabupaten Cianjur (ton), 2020 dan 2021 <i>Production of Estate by Subdistrict and Type of Crops in Cianjur Regency (ton), 2020 and 2021</i> .....	228
<b>5.3</b>	<b>PETERNAKAN</b> <b>ANIMAL HUSBANDARY</b>	
5.3.1	Populasi Sapi Potong dan Sapi Perah Menurut Jenis Kelamin (Ekor) di Kabupaten Cianjur 2021 <i>Population of Beef and Dairy Cows by Gender (Tail) in Cianjur Regency 2021</i> .....	232
5.3.2	Populasi Kerbau dan Kuda Menurut Jenis Kelamin (Ekor) di Kabupaten Cianjur 2021 <i>Population of Buffalo and Dairy Cows by Gender (Tail) in Cianjur</i>	

	Halaman Page
<i>Regency 2021</i> .....	233
5.3.3 Populasi Kambing dan Domba Menurut Jenis Kelamin (Ekor) di Kabupaten Cianjur 2021 <i>Population of goats and sheep Cows by Gender (Tail) in Cianjur Regency 2021</i> .....	234
5.3.4 Populasi Ayam Buras dan Ayam Petelur Menurut Jenis Kelamin (Ekor) di Kabupaten Cianjur 2021 <i>Population of Natural Chicken and Laying Chickensby Gender (Tail) in CianjurRegency 2021</i> .....	235
5.3.5 Populasi Ayam Ras Pedaging dan Itik Menurut Jenis Kelamin (Ekor) di Kabupaten Cianjur 2021 <i>Population of Broilers and Ducks Chickensby Gender (Tail) in Cianjur Regency 2021</i> .....	236
5.3.6 Populasi Puyuh dan Kelinci Menurut Jenis Kelamin (Ekor) di Kabupaten Cianjur 2021 <i>Population of Quail and Rabbit Chickensby Gender (Tail) in Cianjur Regency 2021</i> .....	237
5.3.7 Produksi Daging Per Kecamatan (Kg) di Kabupaten Cianjur 2021 <i>Meat Production Per District (Kg) in Cianjur Regency 2021</i> .....	238
5.3.8 Produksi Telur Per Kecamatan (Kg) di Kabupaten Cianjur 2021 <i>Egg Production Per District (Kg) in Cianjur Regency 2021</i> .....	240
5.3.9 Produksi Susu Per Kecamatan (Kg) di Kabupaten Cianjur 2021 <i>Milk Production Per District (Kg) in Cianjur Regency 2021</i> .....	243
5.3.10 Lahan Pangan di Kabupaten Cianjur, 2021 <i>Pangan land in Cianjur Regency, 2021</i> .....	244
5.3.11 Rumah Tangga Peternakan Menurut Jenis Ternak (RTP) di Kabupate Cianjur, 2021 <i>Animal Husbandry Households by Type of Livestock (RTP) in Cianjur Regency, 2021</i> .....	245

**5.4 PERIKANAN  
FISHERIES**

5.4.1 Data Luas Areal Perikanan di Kabupaten Cianjur, 2021

	Halaman Page
<i>Data on Fishery Area in Cianjur Regency, 2021</i> .....	247
5.4.2 Data Produksi Perikanan Budidaya di Kabupaten Cianjur, 2021 <i>Aquaculture Production Data in Cianjur Regency, 2021</i> .....	249
5.4.3 Produksi Benih Ikan Per Kecamatan (Kg) di Kabupaten Cianjur 2021 <i>Fish Seed Production Per District (Kg) in Cianjur Regency 2021</i> .....	251
5.4.4 Rumah Tangga Perikanan di Kabupaten Cianjur, 2021 <i>Fisheries Household in Cianjur Regency, 2021</i> .....	255
<b>6. INDUSTRI, PERTAMBANGAN, DAN ENERGI/ INDUSTRY, MINING, AND ENERGY</b>	
6.1 Daya Terpasang, Produksi, dan Distribusi Listrik PT. PLN (Persero) pada Cabang/Ranting PLN Menurut Kecamatan di Kabupaten Cianjur, 2021 <i>Installed Electricity Power, Production, and Distribution of PT. PLN (Persero) at PLN Branch by Subdistrict in Cianjur Regency 2021</i> .....	265
6.2 Jumlah Pelanggan Listrik Menurut Kecamatan di Kabupaten Cianjur, 2017–2021 <i>Number of Electricity Customers by Subdistrict in Cianjur Regency 2017–2021</i> .....	266
6.3 Jumlah Pemakaian Listrik Berdasarkan Golongan Tarif di Kabupaten Cianjur, 2021 <i>Total Electricity Usage Based on Tariff Groups in Cianjur Regency, 2021</i> .....	267
6.4 Jumlah Pelanggan dan Air yang Disalurkan Menurut Kecamatan di Kabupaten Cianjur, 2021 <i>Number of Customers and Distributed Water by Subdistrict in Cianjur Regency 2021</i> .....	268
6.5 Volume Air Bersih yang Disalurkan Menurut Jenis Pelanggan (m3), 2021 <i>Volume of Clean Water Distributed by Type of Customer (m3), 2021</i> .....	269
6.6 Pendapatan Air Bersih yang Disalurkan Menurut Jenis Pelanggan (Juta Rupiah), 2021 <i>Distributed Clean Water Revenue by Type of Customer (Million Rupiah), 2021</i> .....	270

6.7	Distribusi Persentase Rumah Tangga Menurut Sumber Air Utama yang untuk Mandi/Cuci/dll, 2021 ..... <i>Distribution of Household Percentage by Main Water Source for Bathing/Washing/etc, 2021</i> .....	271
<b>7.</b>	<b>PARIWISATA/TOURISM</b>	
7.1	Jumlah Rumah Makan/Restoran Menurut Kecamatan di Kabupaten Cianjur, 2018–2021 <i>Number of Restaurants by Subdistrict in Cianjur Regency 2017–2021</i> ..	279
7.2	Jumlah Potensi Obyek dan Daya Tarik Wisata di Kabupaten Cianjur <i>Number of Potential Objects and Tourist Attractions in Cianjur Regency</i> .....	280
<b>8.</b>	<b>TRANSPORTASI DAN KOMUNIKASI/ TRANSPORTATION AND COMMUNICATION</b>	
<b>8.1</b>	<b>TRANSPORTASI TRANSPORTATION</b>	
8.1.1	Panjang Jalan Menurut Tingkat Kewenangan Pemerintahan di Kabupaten Cianjur (km), 2019–2021 <i>Length of Roads by Level of Government Authority in Cianjur Regency (km), 2019–2021</i> .....	288
8.1.2	Panjang Jalan Menurut Jenis Permukaan Jalan di Kabupaten Cianjur (km), 2019–2021 <i>Length of Roads by Type of Road Surface in Cianjur Regency (km), 2019–2021</i> .....	289
8.1.3	Panjang Jalan Menurut Kondisi Jalan di Kabupaten Cianjur (km), 2019–2021 <i>Length of Roads by Condition of Roads in Cianjur Regency (km), 2019–2021</i> .....	290
8.1.4	Jumlah Penumpang Angkutan dan Barang Kereta Api di Stasiun Ciranjang, Cianjur 2021 <i>Number of Train Transportation and Goods Passengers at Ciranjang Station, Cianjur 2021</i> .....	291
8.1.5	Banyaknya Rambu Lalu Lintas, Rambu Pendahulu Petunjuk Jalan, dan Penerangan Jalan Umum di Kabupaten Cianjur Tahun 2021 <i>The Number of Traffic Signs, Precursor Signs for Road Directions, and Public Street Lighting in Cianjur Regency in 2021</i> .....	292

	Halaman Page	
8.1.6	Potensi Jumlah Kendaraan 2019-2021 <i>Potential Number of Vehicles 2019-2021</i> .....	293
<b>8.2</b>	<b>KOMUNIKASI</b>	
	<b>COMMUNICATION</b>	
8.2.1	Jumlah Kantor Pos Pembantu Menurut Kecamatan di Kabupaten Cianjur, 2018–2021 <i>Number of Post Offices Subsidiaries by Subdistrict in Cianjur Regency 2018–2021</i> .....	294
<b>9.</b>	<b>PERBANKAN, KOPERASI, DAN HARGA-HARGA/ BANKING, COOPERATIVE, AND PRICES</b>	
9.1	Jumlah Koperasi Aktif Menurut Kecamatan di Kabupaten Cianjur, 2018–2021 <i>Number of Active Cooperative by Subdistrict in Cianjur Regency 2018–2021</i> .....	303
9.2	Jumlah Koperasi Menurut Jenis Koperasi dan Kecamatan di Kabupaten Cianjur, 2021 <i>Number of Cooperative by Kind of Cooperative and Subdistrict in Cianjur Regency 2021</i> .....	304
9.3	Indeks Harga Konsumen per Bulan Menurut Kelompok Pengeluaran (2019=100) di Kota Sukabumi, 2021 <i>Consumer Price Index per Month by Expenditure Group (2019=100) in Sukabumi Regency, 2021</i> .....	306
9.4	Laju Inflasi Bulanan Menurut Kelompok Pengeluaran (2019=100) di Kota Sukabumi, 2021 <i>Monthly Inflation Rate by Expenditure Group (2019=100) in Sukabumi Regency, 2021</i> .....	309
9.5	Jumlah Koperasi Menurut Jenis Kelompok dan Kecamatan di Kabupaten Cianjur, 2021 <i>Number of Cooperative by Kind of Grup and Subdistrict in Cianjur Regency 2021</i> .....	313
9.6	Jumlah Kantor Bank Menurut Kelompok Bank di Kabupaten Cianjur, 2016-2021.....	314
9.7	Jumlah Pinjaman Berdasarkan Lapangan Usaha dan Bulan di	

	Cianjur, 2021 (Juta)	
	<i>Amount of Loans based on Business Field and Month in Cianjur, 2021</i>	315
9.8	Jumlah Pinjaman Berdasarkan Penggunaan di Bank Umum di Kabupaten Cianjur, 2021 (Juta Rupiah)	
	<i>Amount of Loans Based on Usage at Commercial Banks in Cianjur Regency, 2021 (Milion Rupiah)</i> .....	317
9.9	Jumlah Pinjaman Berdasarkan Skala Bisnis di Bank Umum Kabupaten Cianjur, 2021 (Juta Rupiah)	
	<i>Amount of Loans Based on Business Scale at Commercial Banks in Cianjur Regency, 2021 (Million Rupiah)</i> .....	318
<b>10.</b>	<b>PENGELUARAN PENDUDUK/POPULATION EXPENDITURE</b>	
10.1	Rata-rata Pengeluaran per Kapita Sebulan Menurut Kelompok Komoditas (rupiah) di Kabupaten Cianjur, 2020 dan 2021	
	<i>Monthly Average Expenditure per Capita by Commodity Group (rupiahs) in Cianjur Regency 2020 and 2021</i> .....	327
10.2	Persentase Pengeluaran per Kapita Sebulan Menurut Kelompok Komoditas di Kabupaten Cianjur, 2020 dan 2021	
	<i>Percentage of Monthly Expenditure per Capita by Commodity Group in Cianjur Regency 2020 and 2021</i> .....	328
<b>11.</b>	<b>PERDAGANGAN/TRADE</b>	
11.1	Jumlah Sarana Perdagangan Menurut Jenisnya di Kabupaten Cianjur, 2018–2021	
	<i>Number of Trading Facilities by Type of Facility in Cianjur Regency 2018–2021</i> .....	333
11.2	Banyaknya Penerbitan Izin dan Realisasi Investasi di Kabupaten Cianjur, 2019–2021	
	<i>Number of License Issuance and Investment Realization in Cianjur Regency, 2019–2021</i> .....	334
11.3	Jumlah UMKM Berdasarkan Kecamatan di Kabupaten Cianjur, 2021	
	<i>Number of Small and Medium Enterprises by Subdistrict in Cianjur Regency, 2021</i> .....	335

<b>12.</b>	<b>SISTEM NERACA REGIONAL/SYSTEM OF REGIONAL ACCOUNTS</b>	
12.1.	Produk Domestik Regional Bruto Atas Dasar Harga Berlaku Menurut Lapangan Usaha di Kabupaten Cianjur, 2017-2021 ..... <i>Gross Regional Domestic Product at Current Market Prices by Industry in Cianjur Regency (billion rupiahs), 2017-2021 .....</i>	346
12.2	Produk Domestik Regional Bruto Atas Dasar Harga Konstan 2010 Menurut Lapangan Usaha di Kabupaten Cianjur (miliar rupiah), 2017-2021 <i>Gross Regional Domestic Product at 2010 Constant Market Prices by Industry in Cianjur Regency (billion rupiahs), 2017-2021 .....</i>	348
12.3	Distribusi Persentase Produk Domestik Regional Bruto Atas Dasar Harga Berlaku Menurut Lapangan Usaha di Kabupaten Cianjur, 2017-2021 <i>Percentage Distribution of Gross Regional Domestic Product at Current Market Prices by Industry in Cianjur Regency 2017-2021 .....</i>	350
12.4	Laju Pertumbuhan Produk Domestik Regional Bruto Atas Dasar Harga Konstan 2010 Menurut Lapangan Usaha di Kabupaten Cianjur (persen), 2017-2021 <i>Growth Rate of Gross Regional Domestic Product at 2010 Constant Market Prices by Industry in Cianjur Regency (percent), 2017-2021 .....</i>	352
12.5	Produk Domestik Regional Bruto Atas Dasar Harga Berlaku Menurut Jenis Pengeluaran di Kabupaten Cianjur (miliar rupiah), 2017-2021 <i>Gross Regional Domestic Product at Current Market Prices by Type of Expenditure in Cianjur Regency (billion rupiahs), 2017-2021 .....</i>	354
12.6	Produk Domestik Regional Bruto Atas Dasar Harga Konstan 2010 Menurut Jenis Pengeluaran di Kabupaten Cianjur (miliar rupiah), 2017-2021 <i>Gross Regional Domestic Product at 2010 Constant Market Prices by Type of Expenditure in Cianjur Regency (billion rupiahs), 2017-2021....</i>	355
12.7	Distribusi Persentase Produk Domestik Regional Bruto Atas Dasar Harga Berlaku Menurut Jenis Pengeluaran di Kabupaten Cianjur, 2017-2021 <i>Percentage Distribution of Gross Regional Domestic Product at Current Market Prices by Type of Expenditure in Cianjur Regency, 2017-2021 .....</i>	356



12.7	<p>Laju Pertumbuhan Produk Domestik Regional Bruto Atas Dasar Harga Konstan 2010 Menurut Jenis Pengeluaran di Kabupaten Cianjur (persen), 2017–2021 <i>Growth Rate of Gross Regional Domestic Product at 2010 Constant Market Prices by Type of Expenditure in Cianjur Regency (percent), 2017–2021</i> .....</p>	357
<b>13. PERBANDINGAN ANTAR KABUPATEN/ KOTA/ REGENCY/MUNICIPAL COMPARISON</b>		
13.1	<p>Jumlah Penduduk Menurut Kabupaten/ Kota di Provinsi Jawa Barat (ribu), 2017–2021 <i>Population by Regency/Municipality in Jawa Barat Province (thousand), 2016–2020</i>.....</p>	367
13.2	<p>Laju Pertumbuhan Produk Domestik Regional Bruto Atas Dasar Harga Konstan 2010 Menurut Kabupaten/ Kota di Provinsi Jawa Barat (persen), 2016–2020 <i>Rate of Growth of Gross Regional Domestic Products at Constant 2010 Prices by Regency/Municipality in Jawa Barat Province (percent), 2010 Prices by Regency/Municipality in Jawa Barat Province (percent), 2016–2020</i> .....</p>	368
13.3	<p>Jumlah Penduduk Miskin Menurut Kabupaten/ Kota di Provinsi Jawa Barat (ribu), 2016–2020 <i>Number of Poor Population by Regency/Municipality in Jawa Barat Province (thousand), 2016–2020</i> .....</p>	369
13.4	<p>Indeks Pembangunan Manusia Menurut Kabupaten/ Kota di Provinsi Jawa Barat, 2016–2020 <i>Human Development Index by Regency/Municipality in Jawa Barat Province, 2016–2020</i> .....</p>	370



## DAFTAR GAMBAR/LIST OF FIGURES

	Halaman Page
1.1 Luas Daerah menurut Kecamatan (%), 2021 <i>Area of Subdistrict (%), 2021</i> .....	5
2.1 Jumlah Desa/Kelurahan Menurut Kecamatan , 2021 .....	19
3.1 Persentase Penduduk Menurut Kecamatan (%), 2021 .....	45
4.1 Jumlah Penduduk Miskin Kabupaten Cianjur, 2012-2021 .....	71
5.1 Produksi Tomat (kw) Menurut Kecamatan di Kabupaten Cianjur, 2021 <i>Tomato Production (qui) by Subdistrict in Cianjur Regency, 2021</i> .....	147
6.1 Distribusi Persentase Rumah Tangga Menurut Sumber Air Utama yang untuk Mandi/Cuci/dll, 2021 <i>Distribution of Household Percentage by Main Water Source for Bathing/ Washing/etc, 2021</i> .....	263
7.1 Jumlah Potensi Obyek dan Daya Tarik Wisata di Kabupaten Cianjur, 2021 <i>Number of Potential Objects and Tourist Attractions in Cianjur Regency, 2021</i> .....	277
8.1 Banyaknya Penerangan Jalan Umum di Kabupaten Cianjur Tahun 2021 .....	287
9.1 Jumlah Koperasi Aktif Menurut Kecamatan di Kabupaten Cianjur, 2021 <i>Number of Cooperative by Subdistrict in Cianjur Regency, 2021</i> .....	301
10.1 Rata-rata Pengeluaran per Kapita Sebulan Menurut Makanan dan Bukan Makanan (rupiah) di Kabupaten Cianjur, 2020 dan 2021 <i>Monthly Average Expenditure per Capita by Food and non-Food (rupiahs) in Cianjur Regency, 2020 and 2021</i> .....	325
11.1 Jumlah usaha mikro di Kabupaten Cianjur, 2021	

	<i>The number of micro enterprises in Cianjur Regency, 2021 .....</i>	332
12.1	Persentase Produk Domestik Regional Bruto Atas Dasar Harga Berlaku Berdasarkan Lapangan Usaha di Kabupaten Cianjur 2021 <i>Percentage of Gross Regional Domestic Product at Current Price Based on Business Fields in Cianjur Regency, 2021 .....</i>	345
13.1	Persentase Penduduk Menurut Kabupaten/Kota..... <i>Percentage of Population by Regency/Municipality, 2021 .....</i>	365
13.2	Indeks Pembangunan Manusia Menurut Kabupaten/Kota..... <i>Human Development Indeks by Regency/Municipality, 2021.....</i>	366

<https://cianjurkab.bps.go.id>

## PENJELASAN UMUM/EXPLANATORY NOTES

Tanda-tanda, satuan-satuan, dan lain-lainnya yang digunakan dalam publikasi ini adalah sebagai berikut:

*Symbols, measurement units, and acronyms which are used in this publication, are as follows:*

### 1. TANDA-TANDA/SYMBOLS

Data tidak tersedia/Data not available .....	: ...
Tidak ada atau nol /Null or zero .....	: -
Data dapat diabaikan/Data negligible .....	: 0
Tanda decimal/Decimal point .....	: ,
Data tidak dapat ditampilkan/Not applicable .....	: NA
Angka estimasi/Estimated figures .....	: e
Angka diperbaiki/Revised figures .....	: r
Angka sementara/Preliminary figures .....	: x
Angka sangat sementara/Very preliminary figures .....	: xx
Angka sangat sangat sementara/Very very preliminary figures .....	: xxx

### 2. SATUAN/UNITS

barel/barrel .....	: 158,99 liter/litres = 1/6,2898 m <sup>3</sup>
hektar (ha)/hectare (ha) .....	: 10 000 m <sup>2</sup>
kilometer (km)/kilometres (km) .....	: 1 000 meter/meters (m)
knot/knot .....	: 1,8523 km/jam (km/hour)
kuintal/quintal .....	: 100 kg
KWh .....	: 1 000 Watt hour
MWh .....	: 1 000 KWh
liter (untuk beras)/litre (for rice) .....	: 0,80 kg
MMSCF .....	: 1/35,3 m <sup>3</sup>
metrik ton (m.ton)/metric ton (m. ton) .....	: 0,98421 long ton = 1 000 kg
ons/ounce .....	: 28,31 gram/grams
ton .....	: 1 000 kg

Satuan lain: buah, dus, butir, helai/lembar, kaleng, batang, pulsa, ton kilometer (ton-km), jam, menit, persen (%).

*Other units: unit, pack, pieces, sheet, tin, pulse, ton-kilometres(ton-km), hour, minute, percent (%).*

Perbedaan angka di belakang koma disebabkan oleh pembulatan angka.

*The difference in decimal numbers is caused by rounding.*



## **DAFTAR SINGKATAN/ LIST OF ABBREVIATIONS**

SI	: Stasiun Iklim
SMPK	: Stasiun Meteorologi Pertanian Khusus
t.t	: Tempat tidur
BCG	: Bacillus Calmette Guerin
DPT	: Difteri, Pertusis, Tetanus
TT	: Tetanus Toxoid
IOT	: Industri Obat Tradisional/ <i>Traditional Medicine Industry</i>
IKOT	: Industri Kecil Obat Tradisional/ <i>Traditional Medicine Small</i>
Alkes	: Alat kesehatan/ <i>Health Kits</i>
PKRT	: Perbekalan Kesehatan Rumah tangga/ <i>Household Health Logistics</i>
Kompl	: Komplemen/ <i>Complement</i>
IRTP	: Industri Pangan Produksi Rumah Tangga/ <i>Foods Home Industry</i>
PBF	: Pedagang Besar Farmasi/ <i>Pharmacy Whole-seller</i>
GFK	: Gudang Farmasi Kab/Kota/Regency/ <i>Municipality Pharmacy Warehouse</i>
RB	: Rumah Bersalin/ <i>Delivery House</i>
Pustu	: Puskesmas pembantu/ <i>Auxiliary Public Health Center</i>
BP	: Balai Pengobatan/ <i>Polyclinic</i>
TPS	: Tempat Pembuangan Sementara / <i>landfill</i>
Jamkesmas	: Jaminan kesehatan masyarakat miskin/ <i>Poor public health insurance</i>
PJKMU	: Program Jaminan Kesehatan Masyarakat Umum
SIUP	: Surat Ijin Usaha Perdagangan/ <i>Trading Permission Letter</i>
TDP	: Tanda Daftar Perusahaan/ <i>Company Registration Identity</i>
API	: Angka Pengenal Importir/ <i>Importer's Identity Number</i>





## Statistik Kunci, 2019–2021 Key Statistics, 2019–2021

Rincian/Description	Satuan/Unit	2019	2020	2021
(1)	(2)	(3)	(4)	(5)
<b>SOSIAL/SOCIAL</b>				
Penduduk <sup>1</sup> /Population <sup>1</sup>	juta/million	2,29 <sup>1</sup>	2,47 <sup>2</sup>	2,51 <sup>3</sup>
Laju Pertumbuhan Penduduk <sup>1</sup> /Population Growth <sup>1</sup>	%	1,29 <sup>1</sup>	1,29 <sup>2</sup>	1,81 <sup>3</sup>
Tingkat Partisipasi Angkatan Kerja -TPAK Labour Force Participation Rate-LFPR	%	66,00	69,26	67,98
Tingkat Pengangguran Terbuka-TPT Unemployment Rate-UR	%	9,72	11,05	9,32
Penduduk Miskin/Poor People	ribu/thousand	207,07	234,47	260,04
Persentase Penduduk Miskin Percentage of Poor People	%	9,15	10,36	11,18
Indeks Pembangunan Manusia-IPM Human Development Index	–	65,38	65,36	65,56
<b>EKONOMI/ECONOMIC</b>				
Produk Domestik Regional Bruto (PDRB) Harga Berlaku Gross Regional Domestic Bruto (GRDP) at Current Price	triliun rupiah trillion rupiahs	46,96	47,52	50.14

Catatan/Notes: <sup>1</sup> Hasil proyeksi penduduk Indonesia 2010–2035 (pertengahan tahun/Juni)/*The result of Indonesia population prjection 2010–2035 (mid year/June)*

<sup>2</sup> Hasil Sensus Penduduk (SP) 2020 (September)/*The Result of 2020 Population Census (September)*

<sup>3</sup> Hasil Proyeksi Penduduk Interim 2020–2023 (Pertengahan tahun/Juni)/*The result of Interim Population Projection 2020–2023 (mid year/June)*



# 01 GEOGRAFI DAN IKLIM

*Geography and Climate*



Luas Total Kabupaten Cianjur 3.614,35 km<sup>2</sup>  
10,85% dari Luas Provinsi Jawa Barat



**PENJELASAN TEKNIS**

1. Secara astronomis, Kabupaten Cianjur terletak antara 1060 42' - 1070 25' Bujur Timur dan 60 21' - 70 25' Lintang Selatan dengan ketinggian 7-2.962 mdpl.
2. Berdasarkan posisi geografisnya, Kabupaten Cianjur memiliki batas-batas: Utara – Kabupaten Bogor dan Kabupaten Purwakarta; Selatan – Samudra Hindia; Barat – Kabupaten Sukabumi dan Kabupaten Bogor; Timur – Kabupaten Bandung, Kab. Bandung Barat dan Kab.Garut.
3. Kabupaten Cianjur terdiri dari 32 Kecamatan dan 360 Desa/Kelurahan.

**TECHNICAL NOTES**

1. *Astronomically, Kabupaten Cianjur is located between 1060 42' - 1070 25' East Longitude and 60 21' - 70 25' South latitude, with height of area 7 - 2.962 mdpl.*
2. *In terms of geographic position, Kabupaten Cianjur has boundaries as follows: North – Bogor Regency and Purakarta Regency; South – Indian Ocean; West – Sukabumi Regency and Bogor Regency; East – Bandung Regency, Garut Regency and Bandung west Regency.*
3. *Cianjur Regency has 32 Subdistrict and 360 villages.*



**Gambar** 1.1  
**Figures**

**Luas Daerah menurut Kecamatan (%), 2022**  
**Area of Subdistrict (%), 2022**



Sumber/Source : Berdasarkan Peraturan Menteri Dalam Negeri No. 66 Tahun 2011 tanggal 28 Desember 2011  
Based on Minister Of Home Affairs Regulation No 66/2011, December 28, 2011





## 1.1 KEADAAN GEOGRAFI GEOGRAPHY CONDITION

**Tabel** 1.1.1 **Luas Daerah dan Jumlah Pulau Menurut Kecamatan di Kabupaten Cianjur, 2021**  
**Table** 1.1.1 **Total Area and Number of Islands by Subdistrict in Cianjur Regency, 2021**

Kecamatan Subdistrict	Ibukota Kecamatan Capital of Subdistrict	Luas <sup>1</sup> Total Area <sup>1</sup> (km <sup>2</sup> /sq.km)
(1)	(2)	(3)
Agrabinta	Mekarsari	192,65
Leles	Pusakasari	114,32
Sindangbarang	Saganten	159,08
Cidaun	Kertajadi	295,51
Naringgul	Wangunjaya	281,32
Cibinong	Sukajadi	235,48
Cikadu	Cikadu	188,66
Tanggeung	Tanggeung	59,80
Pasirkuda	Kalibaru	115,15
Kadupandak	Kadupandak	104,41
Cijati	Cijati	49,02
Takokak	Pasawahan	142,16
Sukanagara	Sukanagara	174,05
Pagelaran	Pagelaran	199,44
Campaka	Cidadap	143,75
Campaka Mulya	Campakamulya	74,27
Cibeber	Cihaur	124,73
Warungkondang	Jambudipa	45,16
Gekbrong	Gekbrong	50,77
Cilaku	Sukasari	52,53
Sukaluyu	Sukamulya	48,02
Bojongpicung	Bojongpicung	88,34
Haurwangi	Kertasari	46,18
Ciranjang	Cibiuk	34,81
Mande	Mulyasari	98,79
Karangtengah	Hegarmanah	48,53
Cianjur	Pamoyanan	26,15
Cugenang	Mangunkerta	76,15
Pacet	Cipendawa	41,66
Cipanas	Cipanas	67,28
Sukaresmi	Cikanyere	92,15
Cikalongkulon	Sukagalih	144,02
<b>Kabupaten Cianjur Cianjur Regency</b>		<b>3614,35</b>

Lanjutan Tabel/*Continued Table* 1.1.1

Kecamatan <i>Subdistrict</i>	Persentase terhadap Luas Provinsi <i>Percentage to Subdistrict's Area</i>	Jumlah Pulau <sup>2</sup> <i>Number of Islands<sup>2</sup></i>
(1)	(4)	(5)
Agrabinta	5,33	-
Leles	3,16	-
Sindangbarang	4,40	-
Cidaun	8,18	-
Naringgul	7,78	-
Cibinong	6,52	-
Cikadu	5,22	-
Tanggeung	1,65	-
Pasirkuda	3,19	-
Kadupandak	2,89	-
Cijati	1,36	-
Takokak	3,93	-
Sukanagara	4,82	-
Pagelaran	5,52	-
Campaka	3,98	-
Campaka Mulya	2,05	-
Cibeber	3,45	-
Warungkondang	1,25	-
Gekbrong	1,40	-
Cilaku	1,45	-
Sukaluyu	1,33	-
Bojongpicung	2,44	-
Haurwangi	1,28	-
Ciranjang	0,96	-
Mande	2,73	-
Karangtengah	1,34	-
Cianjur	0,72	-
Cugenang	2,11	-
Pacet	1,15	-
Cipanas	1,86	-
Sukaresmi	2,55	-
Cikalongkulon	3,98	-
<b>Kabupaten Cianjur <i>Cianjur Regency</i></b>	<b>100,00</b>	-

Catatan/Note: <sup>1</sup> Berdasarkan Data Badan Perencanaan Pembangunan, Penelitian dan Pengembangan Daerah/*Based on data from the Regional Development Planning, Research and Development Agency*

Sumber/Source: <sup>2</sup> Berdasarkan informasi Kementerian Dalam Negeri Tahun 2018/*Based on information from Ministry of Home Affairs, 2018*  
Badan Perencanaan Pembangunan, Penelitian dan Pengembangan Daerah dan Kementerian Dalam Negeri/*Regional Development Planning, Research and Development Agency and Ministry of Home Affairs*

**Tabel**  
**Table** 1.1.2

**Tinggi Wilayah dan Jarak ke Ibukota Menurut Kecamatan,  
2021**  
**Region Height and Distance to the Capital by District by 2021**

Kecamatan <i>Subdistrict</i>	Tinggi Wilayah (mdpl) <i>Altitude (m a.s.l)</i>	Jarak ke Ibukota <i>Distance to the Capital</i>
(1)	(2)	(3)
Agrabinta	7-600	118
Leles	7-600	95
Sindangbarang	7-500	103
Cidaun	7-500	150
Naringgul	800-2300	129
Cibinong	141-800	87
Cikadu	141-950	125
Tanggeung	350-1200	76
Pasirkuda	350-1200	78
Kadupandak	350-1200	89
Cijati	350-1200	86
Takokak	800-2100	76
Sukanagara	700-1010	47,5
Pagelaran	350-1200	53,5
Campaka	475-700	36
Campaka Mulya	475-700	43
Cibeber	200-1250	17
Warungkondang	300-900	11,4
Gekbrong	300-900	18
Cilaku	436-675	11
Sukaluyu	200-316	17
Bojongpicung	200-450	23,5
Haurwangi	200-450	21,4
Ciranjang	200-316	15
Mande	250-500	16,4
Karantengah	350-375	7,7
Cianjur	436-675	0
Cugenang	300-1035	9
Pacet	1080-2962	16
Cipanas	1080-2962	20,5
Sukaresmi	1080-1450	24,2
Cikalongkulon	225-500	24,1

Catatan/Note: <sup>1</sup> Berdasarkan Peraturan Menteri Dalam Negeri Nomor 137 Tahun 2017 tanggal 29 Desember 2017/Based on Minister of Home Affairs Regulation Number 137/2017, December 29, 2017

<sup>2</sup> Berdasarkan informasi Kementerian Dalam Negeri Tahun 2018/Based on information from Ministry of Home Affairs, 2018

Sumber/Source: Kementerian Dalam Negeri/Ministry of Home Affairs

## 1.2 KEADAAN IKLIM CLIMATE CONDITION

**Tabel** 1.2.1 **Pengamatan Unsur Iklim Menurut Bulan di Stasiun Pacet 2021**  
**Table** 1.2.1 **Observation of Climate Elements By Months at Pacet Station, 2021**

Bulan Month	Suhu/Temperature (°C)			Kelembaban/Humidity (%)		
	Minimum Minimum	Rata-rata Average	Maksimum Maximum	Minimum Minimum	Rata-rata Average	Maksimum Maximum
(1)	(2)	(3)	(4)	(5)	(6)	(7)
Januari/January	17	20,6	23,3	70	72,2	96
Februari/February	16,5	19,9	25,6	69	79,7	96
Maret/March	17	21,1	26,6	70	80,8	92
April/April	17	21,4	26,4	62	76,2	92
Mei/May	17	21,7	26,4	65	85,1	96
Juni/June	16	21,2	26,6	72	78,9	96
Juli/July	16	21,3	26,8	60	67,3	89
Agustus/August	16	21,4	26	60	72,1	88
September/September	15,5	22	27,2	62	77,4	89
Oktober/October	15,5	22,3	27,2	63	79,2	94
November/November	16	21,6	26,6	69	81,5	96
Desember/December	16	21,4	26,4	66	68,9	96

Sumber/Source: BMKG/Meteorological Climatological and Geophysical Agency

Lanjutan Tabel/*Continued Table 1.2.1*

Bulan <i>Month</i>	Kecepatan Angin (m/det) <i>Wind Velocity (m/sec)</i>			Tekanan Udara/ <i>Atmospheric Pressure (mb)</i>		
	Minimum <i>Minimum</i>	Rata-rata <i>Average</i>	Maksimum <i>Maximum</i>	Minimum <i>Minimum</i>	Rata-rata <i>Average</i>	Maksimum <i>Maximum</i>
(1)	(8)	(9)	(10)	(11)	(12)	(13)
Januari/ <i>January</i>	24	30,5	45,6	...	...	...
Februari/ <i>February</i>	21,8	33,7	55,5	...	...	...
Maret/ <i>March</i>	24	34,5	46,8	...	...	...
April/ <i>April</i>	21,6	37,7	35,5	...	...	...
Mei/ <i>May</i>	22,6	28,4	35,2	...	...	...
Juni/ <i>June</i>	22,5	29,8	39,7	...	...	...
Juli/ <i>July</i>	25,4	32,5	60,8	...	...	...
Agustus/ <i>August</i>	23,6	29,3	44	...	...	...
September/ <i>September</i>	22	26,6	39,4	...	...	...
Oktober/ <i>October</i>	21,8	30,7	41	...	...	...
November/ <i>November</i>	25,4	29,9	36	...	...	...
Desember/ <i>December</i>	21,1	26	40,3	...	...	...

Sumber/*Source*: BMKG/*Meteorological Climatological and Geophysical Agency*

Lanjutan Tabel/*Continued Table 1.2.1*

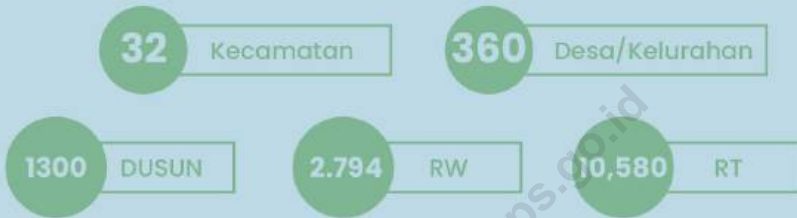
<b>Bulan Month</b>	<b>Jumlah Curah Hujan Number of Precipitation (mm)</b>	<b>Jumlah Hari Hujan (hari) Number of Rainy Days (day)</b>	<b>Penyinaran Matahari Duration of Sunshine (%)</b>
<b>(1)</b>	<b>(14)</b>	<b>(15)</b>	<b>(16)</b>
Januari/ <i>January</i>	296,9	29	11,7
Februari/ <i>February</i>	339,3	21	15
Maret/ <i>March</i>	442,3	25	26
April/ <i>April</i>	246,2	24	36,1
Mei/ <i>May</i>	202,1	18	42,1
Juni/ <i>June</i>	229,8	22	44
Juli/ <i>July</i>	110	8	54,9
Agustus/ <i>August</i>	149,5	10	71,7
September/ <i>September</i>	149,5	14	49,2
Oktober/ <i>October</i>	299,9	15	45,2
November/ <i>November</i>	311,3	26	18,4
Desember/ <i>December</i>	408,2	26	20,9

Catatan/*Note* : Jumlah hari hujan merupakan maksimum hari hujan p masing-masing stasiun pos hujan  
 Sumber/*Source* : BMKG/*Meteorological Climatological and Geophysical Agency*

# 02 PEMERINTAHAN

Government

## Wilayah Administrasi Kabupaten Cianjur 2021



Jumlah Pegawai Negeri Sipil di Lingkungan Pemda Cianjur, 2021

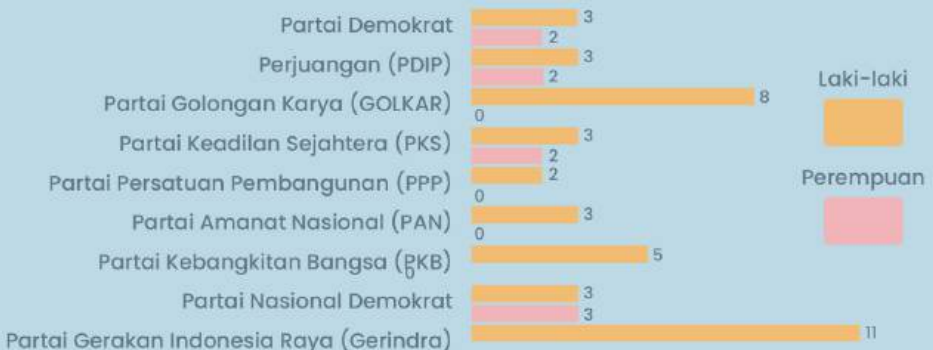


Perempuan  
5116 Pegawai



Laki-laki  
5054 Pegawai

### Jumlah Anggota DPRD Menurut Partai Politik dan Jenis Kelamin di Kabupaten Cianjur, 2021







**PENJELASAN TEKNIS**

1. Anggota Dewan Perwakilan Rakyat Daerah (DPRD) dipilih melalui pemilihan umum (pemilu) dan dilantik dalam masa jabatan lima tahun.
2. Susunan pemerintahan Republik Indonesia periode 2014–2020 terdiri dari presiden wakil presiden lembaga tinggi negara kementerian setingkat menteri dan Lembaga Pemerintahan Non Kementerian (LPNK).
3. Lembaga tinggi negara terdiri dari Majelis Permusyawaratan Rakyat (MPR) Dewan Perwakilan Rakyat (DPR) Badan Pemeriksa Keuangan (BPK) dan Mahkamah Agung (MA) Dewan Perwakilan Daerah (DPD) Mahkamah Konstitusi (MK) dan Komisi Yudisial (KY).
4. Kementerian terdiri dari kementerian koordinator dan kementerian.
5. Kementerian koordinator terdiri dari bidang politik hukum dan keamanan (Polhukam) bidang perekonomian bidang pembangunan manusia dan kebudayaan dan bidang kemaritiman.
6. Kementerian terdiri dari Kementerian Sekretaris Negara Kementerian Dalam Negeri Kementerian Luar Negeri Kementerian Perencanaan Pembangunan Nasional/Bappenas Kementerian Pertahanan Kementerian Hukum dan Hak Asasi Manusia Kementerian Keuangan Kementerian Energi dan

**TECHNICAL NOTES**

1. *Regional House of Representatives (DPRD) members are elected through a general election and appointed for a five-years membership.*
2. *The government structure of the Republic of Indonesian period 2009–2014 consists of president vice president state supreme agencies ministries ministerial level institutions and non-ministerial institutions.*
3. *State supreme agencies consist of The People's Consultative Assembly The House of Representative The Audit Board of the Republic of Indonesian Supreme Court Local Councils Constitutional Court and Judicial Commission.*
4. *Ministries consist of coordinating ministry and departmental ministry.*
5. *Coordinating ministries consist of Coordinating Ministry for Political Legal and Security Affairs Coordinating Ministry for the Economy Coordinating Ministry for Maritime Affairs and Coordinating Ministry for Human Development and Culture*
6. *Departmental Ministries consist of State Secretary; Ministry of Home Affairs; Ministry of Foreign Affairs; Ministry of National Development Planning/ Chairperson of National Development Planning Agency; Ministry of Defense; Ministry of Justice and Human Rights; Ministry of Finance; Ministry of Energy and Mineral Resources; Ministry of Industry; Ministry of Trade; Ministry of Agriculture; Ministry of Transportation; Ministry of for Disaster Management National Counter Terrorism Agency The*

Daya Mineral Kementerian Perindustrian Kementerian Perdagangan Kementerian Pertanian Kementerian Perhubungan Kementerian Kelautan dan Perikanan Kementerian Ketenagakerjaan Kementerian Badan Usaha Milik Negara Kementerian Koperasi dan UKM Kementerian Pekerjaan Umum dan Perumahan Rakyat Kementerian Lingkungan Hidup dan Kehutanan Kementerian Agraria dan Tata Ruang/Badan Pertanahan Nasional Kementerian Kesehatan Kementerian Kebudayaan dan Pendidikan Dasar Menengah Kementerian Sosial Kementerian Agama Kementerian Pariwisata Kementerian Komunikasi dan Informatika Kementerian Pendayagunaan Aparatur Negara dan Reformasi Birokrasi Kementerian Pemuda dan Olahraga Kementerian Desa/Pembangunan Daerah Tertinggal dan Transmigrasi Kementerian Riset Teknologi dan Pendidikan Tinggi dan Kementerian Pemberdayaan Perempuan dan Perlindungan Anak.

*Maritime Affairs and Fisheries; Ministry of Manpower; Ministry of State Owned Enterprises; Ministry of Cooperatives and Small and Medium Enterprises; Ministry of Public Works and Public Housing; Ministry of Environment and Forestry; Ministry of Agrarian Affairs and Spatial Planning/National Land Agency; Ministry of Health; Ministry of Culture and Elementary & Secondary Education; Ministry of Social Services; Ministry of Religious Affairs; Ministry of Tourism; Ministry of Communication and Informatics; Ministry of Empowerment of State Apparatus and Bureaucracy Reform; Ministry of Youth and Sports Affairs; Ministry of Village Development Disadvantaged Regions and Transmigration; Ministry of*

7. Setingkat Menteri terdiri dari Kejaksaan Agung Tentara Nasional Indonesia dan Kepolisian Negara Republik Indonesia.
8. Lembaga Pemerintah Non Kementerian terdiri dari Arsip Nasional Republik Indonesia Badan Intelijen Negara Badan Kepegawaian Negara Badan Kependudukan dan Keluarga Berencana Nasional Badan Koordinasi Penanaman Modal Badan Informasi Geospasial Badan Meteorologi Klimatologi dan Geofisika Badan Narkotika Nasional Badan Nasional Penanggulangan Bencana Badan

7. *Ministerial Level Officials consist of Attorney General Kabupaten Cianjurn National Defense Force and Indonesian National Police.*
8. *Non Ministerial Institutions consist of National Archive of the Republic of Indonesia State Intelligence Board National Civil Service Agency National Population and Family Planning Board Investment Coordinating Board Geospatial Information Agency Meteorology Climatology and Geophysics Agency National Narcotics Agency National Agency for Disaster Management National*

Penanggulangan Bencana Badan Nasional Penanggulangan Terorisme Badan Nasional Penempatan dan Perlindungan Tenaga Kerja Indonesia Badan Pengawasan Obat dan Makanan Badan Pengawasan Tenaga Nuklir Badan Pengawasan Keuangan dan Pembangunan Badan Pengkajian dan Penerapan Teknologi Badan Pusat Statistik Badan SAR Nasional Badan Standardisasi Nasional Badan Tenaga Nuklir Nasional Lembaga Administrasi Negara Lembaga Ilmu Pengetahuan Indonesia Lembaga Ketahanan Nasional Lembaga Kebijakan Pengadaan Barang/Jasa Pemerintah Lembaga Penerbangan dan Antariksa Nasional Lembaga Sandi Negara dan Perpustakaan Nasional Republik Indonesia.

*National Authority for The Placement and Protection of Indonesian Overseas Workers National Agency of Drugs and Foods Control Nuclear Energy Controlling Board Audit and Development Supervising Agency Agency for the Assesment and Application Technology BPS-Statistics Indonesian National Search and Rescue Agency National Standardization Board National Nuclear Energy Board National Institute of Administration National Institute of Science National Resilience Institute Government Procurement Policy Board National Institute of Space and Aeronautics National Crypto Agency and National Library of Republic of Indonesian.*



**Gambar** 2.1  
**Figures**

**Jumlah Desa/Kelurahan Menurut Kecamatan 2021**  
**Number of Village/Kelurahan by Subdistrict 2021**



Sumber/Source : Peraturan Kepala Badan Pusat Statistik Nomor 29 Tahun 2019 Tanggal 15 Januari 2019 tentang Perubahan Atas Peraturan Kepala Badan Pusat Statistik Nomor 55 Tahun 2018 tentang Kode dan Nama Wilayah Kerja Statistik Tahun 2018  
Chief Statistician Regulation Number 29/2019 January 15 2019 as a revision of Chief Statistician Regulation Number 55 of 2018 on Code and Name of Regional Level of Data Collection.



## 2.1 WILAYAH ADMINISTRATIF ADMINISTRATIVE AREA

**Tabel 2.1.1 Jumlah Desa<sup>1</sup>/Kelurahan Menurut Kecamatan 2017-2021**  
**Table Number of Villages<sup>1</sup>/Kelurahan by Subdistrict 2017-2021**

Kecamatan Subdistrict	2017	2018	2019	2020	2021
(1)	(2)	(3)	(4)	(5)	(6)
Argabinta	11	11	11	11	11
Leles	12	12	12	12	12
Sindangbarang	11	11	11	11	11
Cidaun	14	14	14	14	14
Naringgul	11	11	11	11	11
Cibinong	14	14	14	14	14
Cikadu	10	10	10	10	10
Tanggeung	12	12	12	12	12
Pasirkuda	9	9	9	9	9
Kadupandak	14	14	14	14	14
Cijati	10	10	10	10	10
Takokak	9	9	9	9	9
Sukanegara	10	10	10	10	10
Pagelaran	14	14	14	14	14
Campaka	11	11	11	11	11
Campaka Mulya	5	5	5	5	5
Cibeber	18	18	18	18	18
Warungkondang	11	11	11	11	11
Gekbrong	8	8	8	8	8
Cilaku	10	10	10	10	10
Sukaluyu	10	10	10	10	10
Bojongpicung	11	11	11	11	11
Haurwangi	8	8	8	8	8
Ciranjang	9	9	9	9	9
Mande	12	12	12	12	12
Karantengah	16	16	16	16	16
Cianjur	11	11	11	11	11
Cugenang	16	16	16	16	16
Pacet	7	7	7	7	7
Cipanas	7	7	7	7	7
Sukaresmi	11	11	11	11	11
Cikalongkulon	18	18	18	18	18
<b>Kabupaten Cianjur Cianjur Regency</b>	<b>360</b>	<b>360</b>	<b>360</b>	<b>360</b>	<b>360</b>

Catatan/Note: <sup>1</sup> Termasuk kelurahan dan Unit Permukiman Transmigrasi (UPT)/Include Transmigration Settlement Unit  
Sumber/Source: Peraturan Kepala Badan Pusat Statistik Nomor 29 Tahun 2018 Tanggal 15 Januari 2018 tentang Perubahan Atas Peraturan Kepala Badan Pusat Statistik Nomor 55 Tahun 2017 tentang Kode dan Nama Wilayah Kerja Statistik Tahun 2017

Chief Statistician Regulation Number 29/2018 January 15 2018 as a revision of Chief Statistician Regulation Number 55 of 2017 on Code and Name of Regional Level of Data Collection.

**Tabel 2.1.1** Jumlah Desa, Kelurahan, Dusun, RW, dan RT Menurut Kecamatan 2021  
**Table** Number of Villages, Kelurahan, Dusun, RW, and RT by Subdistrict 2021

Kecamatan Subdistrict	Desa Villages	Kelurahan	Dusun	RW	RT
(1)	(2)	(3)	(4)	(5)	(6)
Argabinta	11	0	35	52	228
Leles	11	0	34	77	353
Sindangbarang	11	0	44	88	384
Cidaun	5	0	19	24	122
Naringgul	5	6	21	188	605
Cibinong	18	0	54	155	607
Cikadu	14	0	66	96	346
Tanggeung	14	0	39	85	387
Pasirkuda	10	0	29	49	159
Kadupandak	10	0	45	77	232
Cijati	18	0	65	107	431
Takokak	10	0	42	97	409
Sukanegara	7	0	31	82	329
Pagelaran	9	0	27	98	343
Campaka	16	0	52	116	413
Campaka Mulya	8	0	30	71	238
Cibeber	8	0	19	81	262
Warungkondang	14	0	49	81	283
Gekbrong	16	0	56	135	586
Cilaku	12	0	41	46	171
Sukaluyu	12	0	41	69	291
Bojongpicung	11	0	47	124	393
Haurwangi	7	0	34	88	314
Ciranjang	14	0	66	97	372
Mande	9	0	36	72	216
Karantengah	11	0	41	71	258
Cianjur	10	0	38	71	309
Cugenang	10	0	30	64	303
Pacet	11	0	51	99	386
Cipanas	9	0	41	76	289
Sukaresmi	12	0	42	71	236
Cikalongkulon	11	0	35	87	325
<b>Kabupaten Cianjur Cianjur Regency</b>	<b>354</b>	<b>6</b>	<b>1300</b>	<b>2.794</b>	<b>10.580</b>

Sumber/Source: Dinas Pemberdayaan Masyarakat dan Desa/Community and Village Empowerment Service



## 2.2 DEWAN PERWAKILAN RAKYAT DAERAH REGIONAL HOUSE OF REPRESENTATIVE

**Tabel 2.2.1** Jumlah Anggota Dewan Perwakilan Rakyat Daerah Menurut Partai Politik dan Jenis Kelamin di Kabupaten Cianjur 2021  
*Number of Regional House of Representatives's Members by Political Parties and Sex in Cianjur Regency 2021*

Partai Politik <i>Political Parties</i>	Laki-laki <i>Male</i>	Perempuan <i>Female</i>	Jumlah <i>Total</i>
(1)	(2)	(3)	(4)
Partai Demokrat	3	2	5
Partai Demokrasi Kabupaten Cianjur	0	0	0
Perjuangan (PDIP)	3	2	5
Partai Golongan Karya (GOLKAR)	8	0	8
Partai Keadilan Sejahtera (PKS)	3	2	5
Partai Persatuan Pembangunan (PPP)	2	0	2
Partai Amanat Nasional (PAN)	3	0	3
Partai Hati Nurani Rakyat (HANURA)	0	0	0
Partai Kebangkitan Bangsa (PKB)	5	0	5
Partai Nasional Demokrat	3	3	6
Partai Bulan Bintang (PBB)	0	0	0
Partai Gerakan Indonesia Raya (Gerindra)	11	0	11
<b>Jumlah/Total</b>	<b>41</b>	<b>9</b>	<b>50</b>

Sumber/Source: Sekretariat DPRD Kabupaten Cianjur/ *Cianjur Regency DPRD Secretariat*

**Tabel**  
**Table** 2.2.2

**Jumlah Anggota Dewan Perwakilan Rakyat Daerah Menurut Jabatan dan Jenis Kelamin di Kabupaten Cianjur 2021**  
**Number of Regional House of Representatives's Members by Position and Sex in Cianjur Regency 2021**

<b>Partai Politik</b> <b>Political Parties</b>	<b>Laki-laki</b> <b>Male</b>	<b>Perempuan</b> <b>Female</b>	<b>Jumlah</b> <b>Total</b>
(1)	(2)	(3)	(4)
Anggota	14		14
Bendahara Fraksi	4	4	8
Ketua DPRD	1		1
Ketua Fraksi	7	1	8
Sekretaris Fraksi	5	3	8
Wakil Ketua DPRD	3		3
Wakil Ketua Fraksi	7	1	8
<b>Jumlah/Total</b>	<b>41</b>	<b>9</b>	<b>50</b>

Sumber/Source: Sekretariat DPRD Kabupaten Cianjur/ *Cianjur Regency DPRD Secretariat*

## 2.3 SUMBER DAYA MANUSIA HUMAN RESOURCES

**Tabel** 2.3.1 **Jumlah Pegawai Negeri Sipil Menurut Jabatan dan Jenis Kelamin Desember 2020 dan Desember 2021**  
**Table** 2.3.1 **Number of Civil Servants by Occupation and Sex Desember 2020 dan Desember 2021**

Jabatan Occupation	2020		Jumlah Total
	Laki-laki Male	Perempuan Female	
(1)	(2)	(3)	(4)
Fungsional Tertentu <i>Specific Functional</i>	3.650	4.838	8.488
Fungsional Umum <i>Staf General Functional</i>	1.229	217	1.577
Struktural/ <i>Structural</i>			
Eselon V/ <i>5th Echelon</i>			
Eselon IV/ <i>4th Echelon</i>	454	184	638
Eselon III/ <i>3rd Echelon</i>	144	31	175
Eselon II/ <i>2nd Echelon</i>	26	1	27
Eselon I/ <i>1st Echelon</i>			
<b>Jumlah/Total</b>	<b>5.503</b>	<b>5.271</b>	<b>10.905</b>

Sumber/Source: Badan Kepegawaian dan Pengembangan Sumber Daya Manusia Kabupaten Cianjur/Personnel Agency and Human Resource Development of Cianjur Regency

Lanjutan Tabel/*Continued Table 2.3.1*

Jabatan <i>Occupation</i>	2021		Jumlah <i>Total</i>
	Laki-laki <i>Male</i>	Perempuan <i>Female</i>	
(1)	(5)	(6)	(7)
Fungsional Tertentu <i>Specific Functional</i>	3.251	4.445	7.696
Fungsional Umum <i>Staf General Functional</i>	1.111	429	1.540
<b>Struktural/Structural</b>			
Eselon V/ <i>5th Echelon</i>			
Eselon IV/ <i>4th Echelon</i>	504	203	707
Eselon III/ <i>3rd Echelon</i>	159	37	196
Eselon II/ <i>2nd Echelon</i>	29	2	31
Eselon I/ <i>1st Echelon</i>			
<b>Jumlah/Total</b>	<b>5.054</b>	<b>5.116</b>	<b>10.170</b>

Sumber/*Source*: Badan Kepegawaian dan Pengembangan Sumber Daya Manusia Kabupaten Cianjur/Personnel Agency and Human Resource Development of Cianjur Regency

**Tabel**  
**Table** 2.3.2

**Jumlah Pegawai Negeri Sipil Menurut Tingkat Pendidikan dan Jenis Kelamin Desember 2020 dan Desember 2021**  
**Number of Civil Servants by Educational Level and Sex December 2020 and December 2021**

Tingkat Pendidikan <i>Educational Level</i>	2020		
	Laki-laki <i>Male</i>	Perempuan <i>Female</i>	Jumlah <i>Total</i>
(1)	(2)	(3)	(4)
Sampai dengan SD <i>Up to Primary School</i>	38	1	39
SMP/Sederajat <i>General Vocational Junior High School</i>	110	1	111
SMA/Sederajat <i>General/Vocational Senior High School</i>	775	250	1.025
Diploma I II/Akta I II <i>Diploma I II/Akta I II</i>	252	273	525
Diploma III/Akta III/Sarjana Muda <i>Diploma III/Akta III/Bachelor</i>	259	684	943
Tingkat Sarjana/S2/S3 <i>University Graduates</i>	4.069	4.193	8.262
<b>Jumlah/Total</b>	<b>5.503</b>	<b>5.402</b>	<b>10.905</b>

Sumber/Source: Badan Kepegawaian dan Pengembangan Sumber Daya Manusia Kabupaten Cianjur/Personnel Agency and Human Resource Development of Cianjur Regency

Lanjutan Tabel/Continued Table 2.3.2

Tingkat Pendidikan <i>Educational Level</i>	2021		Jumlah <i>Total</i>
	Laki-laki <i>Male</i>	Perempuan <i>Female</i>	
(1)	(2)	(3)	(4)
Sampai dengan SD <i>Up to Primary School</i>	28		28
SMP/Sederajat <i>General Vocational Junior High School</i>	90	1	91
SMA/Sederajat <i>General/Vocational Senior High School</i>	635	202	837
Diploma I II/Akta I II <i>Diploma I II/Akta I II</i>	210	202	412
Diploma III/Akta III/Sarjana Muda <i>Diploma III/Akta III/Bachelor</i>	284	715	999
Tingkat Sarjana/S2/S3 <i>University Graduates</i>	3.807	3.996	7.803
<b>Jumlah/Total</b>	<b>5.054</b>	<b>5.116</b>	<b>10.170</b>

Sumber/Source: Badan Kepegawaian dan Pengembangan Sumber Daya Manusia Kabupaten Cianjur/Personnel Agency and Human Resource Development of Cianjur Regency

**Tabel**  
**Table** 2.3.3

**Jumlah Pegawai Negeri Sipil Menurut Tingkat Kepangkatan dan Jenis Kelamin Desember 2020 dan Desember 2021**  
**Number of Civil Servants by Hierarchy and Sex December 2020 and December 2021**

Pangkat/Golongan/Ruang <i>Hierarchy</i>	2020		Jumlah <i>Total</i>
	Laki-laki <i>Male</i>	Perempuan <i>Female</i>	
(1)	(2)	(3)	(4)
1. I/A (Juru Muda)			
2. I/B (Juru Muda Tingkat I)	1		1
3. I/C (Juru)	7		7
4. I/D (Juru Tingkat I)	41		41
Golongan I/Range I			
5. II/A (Pengatur Muda)	92	23	115
6. II/B (Pengatur Muda Tingkat I)	163	49	212
7. II/C (Pengatur)	244	209	453
8. II/D (Pengatur Tingkat I)	215	141	356
Golongan II/Range II			
9. III/A (Penata Muda)	344	312	656
10. III/B (Penata Muda Tingkat I)	783	674	1.457
11. III/C (Penata)	861	967	1.828
12. III/D (Penata Tingkat I)	777	886	1.663
Golongan III/Range III			
13. IV/A (Pembina)	835	749	1.584
14. IV/B (Pembina Tingkat I)	1.105	1.380	2.485
15. IV/C (Pembina Utama Muda)	32	11	43
16. IV/D (Pembina Utama Madya)	3	1	4
17. IV/E (Pembina Utama)			
Golongan IV/Range IV			
<b>Jumlah/Total</b>	<b>5.503</b>	<b>5.402</b>	<b>10.905</b>

Sumber/Source: Badan Kepegawaian dan Pengembangan Sumber Daya Manusia Kabupaten Cianjur/Personnel Agency and Human Resource Development of Cianjur Regency

Lanjutan Tabel/Continued Table 2.3.3

Pangkat/Golongan/Ruang Hierarchy	2021		
	Laki-laki Male	Perempuan Female	Jumlah Total
(1)	(5)	(6)	(7)
1. I/A (Juru Muda)			
2. I/B (Juru Muda Tingkat I)	1		1
3. I/C (Juru)	5		5
4. I/D (Juru Tingkat I)	36		36
Golongan I/Range I			
5. II/A (Pengatur Muda)	70	12	82
6. II/B (Pengatur Muda Tingkat I)	147	53	200
7. II/C (Pengatur)	212	97	309
8. II/D (Pengatur Tingkat I)	203	242	445
Golongan II/Range II			
9. III/A (Penata Muda)	360	313	673
10. III/B (Penata Muda Tingkat I)	695	604	1,299
11. III/C (Penata)	726	817	1,543
12. III/D (Penata Tingkat I)	850	1,023	1,873
Golongan III/Range III			
13. IV/A (Pembina)	705	669	1,374
14. IV/B (Pembina Tingkat I)	1,003	1,274	2,277
15. IV/C (Pembina Utama Muda)	37	12	49
16. IV/D (Pembina Utama Madya)	4		4
17. IV/E (Pembina Utama)			
Golongan IV/Range IV			
<b>Jumlah/Total</b>	<b>5,054</b>	<b>5,116</b>	<b>10,170</b>

Sumber/Source: Badan Kepegawaian dan Pengembangan Sumber Daya Manusia Kabupaten Cianjur/Personnel Agency and Human Resource Development of Cianjur Regency



**Tabel**  
**Table 2.3.4**

**Jumlah Pegawai Negeri Sipil Menurut Tingkat Dinas/Instansi dan Jenis Kelamin Desember 2021**  
**Number of Civil Servants by Departemen/Agency and Sex December 2021**

Dinas/Instansi Pemerintahan <i>Institution/Office</i>	Jenis Kelamin <i>Sex</i>		Jumlah <i>Total</i>
	Laki-laki <i>Male</i>	Perempuan <i>Female</i>	
(1)	(2)	(3)	(4)
Badan Kepegawaian Pendidikan Dan Pelatihan Daerah	29	15	44
Badan Kesatuan Bangsa Dan Politik	13	8	21
Badan Penanggulangan Bencana Daerah	17	6	23
Badan Pengelolaan Keuangan Dan Aset Daerah	21	25	46
Badan Pengelolaan Pendapatan Daerah	39	8	47
Badan Perencanaan Pembangunan Daerah	23	13	36
Dinas Kearsipan Dan Perpustakaan	12	13	25
Dinas Kelautan Perikanan Dan Peternakan	35	20	55
Dinas Kependudukan Dan Pencatatan Sipil	19	10	29
Dinas Kesehatan	310	778	1.088
Dinas Komunikasi, Informatika, Persandian Dan Statistik	25	10	35
Dinas Koperasi Usaha Kecil Dan Menengah, Perdagangan Dan Perindustrian	46	12	58
Dinas Lingkungan Hidup	76	14	90
Dinas Pariwisata Kepemudaan Dan Olahraga	21	9	30
Dinas Pekerjaan Umum Dan Penataan Ruang	204	22	226
Dinas Pemberdayaan Masyarakat Dan Desa	22	9	31
Dinas Penanaman Modal Dan Pelayanan Terpadu Satu Pintu	21	9	30
Dinas Pendidikan Dan Kebudayaan	3.054	3.674	6.728
Dinas Pengendalian Penduduk Keluarga Berencana Pemberdayaan Perempuan Dan Perlindungan Anak	36	18	54
Dinas Perhubungan	52	15	67

Sumber/Source: Badan Kepegawaian dan Pengembangan Sumber Daya Manusia Kabupaten Cianjur/Personnel Agency and Human Resource Development of Cianjur Regency

Lanjutan Tabel/*Continued Table* 2.3.4

Dinas/Instansi Pemerintahan <i>Institution/Office</i>	Jenis Kelamin Sex		
	Laki-laki <i>Male</i>	Perempuan <i>Female</i>	Jumlah <i>Total</i>
(1)	(2)	(3)	(4)
Dinas Pertanian Perkebunan Pangan Dan Hortikultura	77	45	122
Dinas Perumahan, Kawasan Permukiman Dan Pertanahan	66	12	78
Dinas Sosial	16	7	23
Dinas Tenaga Kerja Dan Transmigrasi	15	18	33
Inspektorat Daerah	39	19	58
Rumah Sakit Umum Daerah Cimacan	28	32	60
Rumah Sakit Umum Daerah Pagelaran	7	7	14
Rumah Sakit Umum Daerah Sayang	125	165	290
Satuan Polisi Pamong Praja Dan Pemadam Kebakaran	76	8	84
Sekretariat Daerah	80	25	105
Sekretariat DPRD	27	13	40
Kecamatan Agrabinta	11		11
Kecamatan Bojongpicung	12	1	13
Kecamatan Campaka	13	1	14
Kecamatan Campakamulya	8	1	9
Kecamatan Cianjur	39	20	59
Kecamatan Cibeber	11	5	16
Kecamatan Cibinong	11		11
Kecamatan Cidaun	14	2	16
Kecamatan Cijati	10	2	12
Kecamatan Cikadu	9		9
Kecamatan Cikalongkulon	18		18

Sumber/*Source*: Badan Kepegawaian dan Pengembangan Sumber Daya Manusia Kabupaten Cianjur/Personnel Agency and Human Resource Development of Cianjur Regency

Lanjutan Tabel/*Continued Table* 2.3.4

Dinas/Instansi Pemerintahan <i>Institution/Office</i>	Jenis Kelamin <i>Sex</i>		Jumlah <i>Total</i>
	Laki-laki <i>Male</i>	Perempuan <i>Female</i>	
(1)	(2)	(3)	(4)
Kecamatan Cilaku	14	1	15
Kecamatan Cipanas	14	3	17
Kecamatan Ciranjang	10	2	12
Kecamatan Cugenang	16	4	20
Kecamatan Gekbrong	15	2	17
Kecamatan Haurwangi	13	2	15
Kecamatan Kadupondak	16	1	17
Kecamatan Karangtengah	15	6	21
Kecamatan Leles	17	1	18
Kecamatan Mande	15	3	18
Kecamatan Naringgul	9	1	10
Kecamatan Pacet	13	2	15
Kecamatan Pagelaran	9	2	11
Kecamatan Pasirkuda	10		10
Kecamatan Sindangbarang	9	2	11
Kecamatan Sukaluyu	13	2	15
Kecamatan Sukanagara	12	1	13
Kecamatan Sukaesmi	13	2	15
Kecamatan Takokak	13	1	14
Kecamatan Tanggeung	11	2	13
Kecamatan Warungkondang	10	5	15
<b>Jumlah/Total</b>	<b>5054</b>	<b>5116</b>	<b>10170</b>

Sumber/*Source*: Badan Kepegawaian dan Pengembangan Sumber Daya Manusia Kabupaten Cianjur/Personnel Agency and Human Resource Development of Cianjur Regency

## 2.4 KEUANGAN PEMERINTAH GOVERNMENT FINANCE

**Tabel 2.4.1 Realisasi Pendapatan Pemerintah Kabupaten Cianjur Menurut Jenis Pendapatan (rupiah) 2021**  
**Actual Cianjur Regency Government Revenues by Kind of Revenues (rupiahs) 2021**

Jenis Pendapatan Kind of Revenues	2021
(1)	(2)
<b>1. Pendapatan Asli Daerah (PAD)/Regional Revenue</b>	<b>792.928.781.140,00</b>
1.1 Pajak Daerah/Regional Tax	193.922.260.995,00
1.2 Retribusi Daerah/Regional Retribution	17.919.406.338,00
1.3 Hasil Pengelolaan Kekayaan Daerah yang dipisahkan/Results of separated Regional Wealth Management	10.321.223.500,00
1.4 Lain-lain PAD yang Sah/Other Regional Revenue	570.765.890.307,00
<b>2. Pendapatan Transfer/Transfer Income</b>	<b>2.964.553.791.114,00</b>
2.1 Pendapatan Transfer Pemerintah Pusat/Central Government Transfer Revenue	2.594.914.854.949,00
2.2 Pendapatan Transfer Antar Daerah/Inter-Regional Transfer Revenue	369.638.936.165,00
<b>3. Lain-lain Pendapatan yang Sah/Other Revenue</b>	<b>298.237.965.198,00</b>
3.1 Pendapatan Hibah/Grant	6.834.000.000,00
3.2 Lain-lain Pendapatan sesuai dengan Ketentuan Peraturan Perundang-Undangan/Other Income in Accordance with the Provisions of the Laws	291.403.965.198,00
<b>Pendapatan Daerah Regional Revenue</b>	<b>4.055.720.537.452,00</b>

Catatan/Note: Berdasarkan Permendagri Nomor 77 Tahun 2020 tentang Pedoman Teknis Pengelolaan Keuangan Daerah  
Based on Permendagri Number 77 of 2020 concerning Technical Guidelines for Regional Financial Management

Sumber/Source: Badan Pengelola Keuangan dan Anggaran Daerah  
Regional Financial and Budget Management Agency

**Tabel**  
**Table** 2.4.2

**Realisasi Belanja Pemerintah Kabupaten Cianjur Menurut Jenis Belanja (rupiah) 2021**  
**Actual Cianjur Regency/Municipal Government Expenditures by Kind of Expenditures (rupiahs) 2021**

Jenis Belanja <i>Kind of Expenditures</i>	2021
(1)	(2)
<b>1. Belanja Operasi/Operation Expenditures</b>	<b>2.795.124.997.391,49</b>
1.1 Belanja Pegawai/Personnel Expenditures	1.364.662.365.655,00
1.2 Belanja Barang dan Jasa/Good and service Expenditures	1.353.443.856.036,49
1.3 Belanja Hibah/Grant Expenditures	72.747.425.700,00
1.4 Belanja Bantuan Sosial/Social Aid Expenditures	4.271.350.000,00
<b>2. Belanja Modal/Capital Expenditures</b>	<b>384.533.606.638,00</b>
2.1 Belanja Modal Tanah/Land Capital Expenditure	6.614.143.335,00
2.2 Belanja Modal Peralatan dan Mesin/Equipment and Machinery Capital Expenditure	162.184.148.495,00
2.3 Belanja Modal Gedung dan Bangunan/Building Capital Expenditure	96.533.369.619,00
2.3 Belanja Modal Jalan, Jaringan, dan Irigasi/Road, Network and Irrigation Capital Expenditure	91.962.882.209,00
2.3 Belanja Modal Aset Tetap Lainnya/Other Fixed Assets Capital Expenditure	27.239.062.980,00
<b>3. Belanja Tidak Terduga/Unpredicted Expenditures</b>	<b>37.184.343.951,00</b>
3.1 Belanja Tidak Terduga/Unpredicted Expenditures	37.184.343.951,00
<b>4. Belanja Transfer/Transfer Expenditure</b>	<b>684.771.746.500,00</b>
4.1 Belanja Bagi Hasil/Profit Sharing Expenditure	12.001.056.100,00
4.2 Belanja Bantuan Keuangan/Financial Aid Expenditure	672.770.690.400,00
<b>Belanja Daerah Regional Expenditure</b>	<b>3.901.614.694.480,49</b>



# 03 PENDUDUK DAN KETENAGAKERJAAN

*Population and Employment*



Piramida  
Penduduk  
Kabupaten  
Cianjur  
**2021**

Jumlah penduduk Kabupaten Cianjur tahun 2021 adalah **2.506.682** Jiwa, bertambah **29122** Jiwa dibandingkan dengan penduduk tahun 2020





## PENJELASAN TEKNIS

1. **Salah satu sumber data kependudukan** adalah sensus penduduk yang dilaksanakan setiap sepuluh tahun sekali. Sensus penduduk telah dilaksanakan sebanyak tujuh kali sejak Indonesia merdeka, yaitu tahun 1961, 1971, 1980, 1990, 2000, 2010, dan 2020.

Keenam sensus penduduk sebelumnya dilaksanakan dengan menggunakan metode tradisional, yaitu mencatat setiap penduduk dari rumah ke rumah. Pertama kalinya dalam sejarah sensus penduduk di Indonesia, Sensus Penduduk 2020 (SP2020) menggunakan metode kombinasi yaitu dengan memanfaatkan data Administrasi Kependudukan (Adminduk) dari Direktorat Jenderal Kependudukan dan Pencatatan Sipil (Ditjen Dukcapil) Kementerian Dalam Negeri (Kemendagri) sebagai data dasar pelaksanaan SP2020. Hal ini dirancang dan dilaksanakan sebagai upaya untuk mewujudkan "SATU DATA KEPENDUDUKAN INDONESIA".

SP2020 mencakup seluruh penduduk yang tinggal di wilayah teritorial Indonesia, mencakup Warga Negara Indonesia (WNI) dan Warga Negara Asing (WNA) yang telah menetap atau berencana menetap di wilayah Indonesia selama minimal satu tahun. WNI yang dicakup juga termasuk mereka yang berada di luar negeri, yaitu Anggota Korps Diplomatik Republik Indonesia beserta keluarganya di luar negeri dan Anggota TNI/POLRI beserta

## TECHNICAL NOTES

1. **One of the sources of demographic data** is population census, which is conducted every ten years. Population Census has been conducted seven times since Indonesia's independence: 1961, 1971, 1980, 1990, 2000, 2010, and 2020.

*The previous six population censuses were carried out using the traditional method, canvassing each person door-to-door. For the first time in the history of the population census in Indonesia, the 2020 Population Census (PC2020) used a combined method, that is utilizing Population Administration data managed by the Directorate General of Population and Civil Registration of the Ministry of Home Affairs as the basic data for the population census. This is designed and implemented as an effort to realize "ONE INDONESIAN POPULATION DATA".*

*PC2020 covered all residents who live in Indonesia's territory, including Indonesian citizens (WNI) and foreign citizens (WNA) who have stayed or plan to stay in Indonesian territory for at least one year. The Indonesian citizens who are covered also include those who are abroad, namely members of the Diplomatic Corps of the Republic of Indonesia and their families abroad and members of the TNI/POLRI and*

keluarganya yang sedang melakukan misi perdamaian di luar negeri.

Untuk tahun yang tidak dilaksanakan sensus penduduk, data kependudukan diperoleh dari hasil proyeksi penduduk. Proyeksi penduduk merupakan suatu perhitungan ilmiah yang didasarkan pada asumsi dari komponen-komponen perubahan penduduk, yaitu kelahiran, kematian, dan migrasi (migrasi internasional dan migrasi risen antar provinsi). Proyeksi penduduk interim 2020-2023 dihitung menggunakan data dasar penduduk hasil perapihan umur dari data Administrasi Kependudukan dan SP2020 dengan menggunakan asumsi Angka Kelahiran Total sejak tahun 2020 konstan 2,1 (sesuai Proyeksi Survei Penduduk antar Sensus (SUPAS) 2015-2045), Angka Kematian Bayi (AKB) meneruskan hasil Proyeksi SUPAS 2015-2045, dan pola migrasi 2020 sama dengan pola migrasi hasil SUPAS 2015.

Dalam publikasi ini, data yang disajikan merupakan hasil SP2020 (September), dan hasil proyeksi penduduk interim 2020-2023 (pertengahan tahun/Juni).

2. **Penduduk Indonesia** adalah semua orang yang berdomisili di wilayah teritorial Indonesia, mencakup Warga Negara Indonesia (WNI) dan Warga Negara Asing (WNA) yang telah menetap selama satu tahun atau lebih atau berencana menetap di wilayah Indonesia selama minimal satu tahun. Pada sensus sebelumnya referensi waktu dalam konsep kependudukan

*their families who are carrying out Peacekeeping Missions abroad.*

*For the periods besides the census year, population projection is applied to estimate population for those years. The population projection is an estimation based on the demographic components, such as birth, death, and migration (international migration and recent migration). The interim population projection for 2020-2023 is calculated from the single age smoothed combined from Population Administration Data and the 2020 Population Census. It uses the assumption that the Total Fertility Rate (TFR) since 2020 is constant at 2.1 (according to the population projection of 2015-2045 Intercensal Population Survey (SUPAS)), Infant Mortality Rate (IMR) continues the results of the 2015-2045 SUPAS Projection, and the 2020 migration pattern is the same as the pattern of migration in SUPAS2015 results.*

*The data presented in this publication are the PC2020 results (September) and the result of interim population projection 2020-2023 (midyear/June).*

2. **The population of Indonesia** are all people who live in Indonesia's territory, including Indonesian citizens and foreign citizens who have lived for one year or more or plan to stay in Indonesia territory for at least one year. In the previous census the time reference in the population concept was six months. This change is based on Law no.24

adalah enam bulan. Perubahan ini didasari oleh UU No. 24 Tahun 2013 tentang Perubahan atas UU No. 23 Tahun 2006 tentang Administrasi Kependudukan pada Pasal 15.

*of 2013 concerning Amendments to Law no. 23 of 2006 concerning Population Administration in Article 15.*

- |  |   |
|--|---|
| <p>3. <b>Laju pertumbuhan penduduk per tahun</b> adalah angka yang menunjukkan rata-rata tingkat pertambahan penduduk per tahun dalam jangka waktu tertentu. Angka ini dinyatakan sebagai persentase dari penduduk dasar. Metode penghitungan laju pertumbuhan penduduk yang digunakan oleh BPS adalah metode geometrik.</p> | <p>3. <b>Annual population growth rate</b> is a number that shows the average rate of population growth per year in a certain period. This rate is a percentage of the basic population. The method used by Statistics Indonesia is the geometric method.</p> |
| <p>4. <b>Kepadatan penduduk</b> adalah ukuran persebaran penduduk yang menunjukkan jumlah penduduk untuk setiap kilometer persegi luas wilayah.</p>  | <p>4. <b>Population density</b> is a measure of the distribution of the population which shows the total population for each square kilometer of area.</p>  |
| <p>5. <b>Rasio jenis kelamin</b> adalah perbandingan antara jumlah penduduk laki-laki dan jumlah penduduk perempuan pada suatu daerah dan waktu tertentu, yang biasanya dinyatakan dalam banyaknya penduduk laki-laki per 100 perempuan.</p>   | <p>5. <b>Sex ratio</b> is the ratio between total male population and female population in a certain area and at a certain time, which is usually stated in the number of male residents per 100 females.</p>   |
| <p>6. <b>Distribusi penduduk</b> adalah pola persebaran penduduk di suatu wilayah, baik berdasarkan batas-batas geografis maupun berdasarkan batas-batas administrasi pemerintahan.</p>  | <p>6. <b>Population distribution</b> is the pattern of population distribution in an area, either by geographic boundaries or by government administrative boundaries.</p>  |
| <p>7. <b>Komposisi penduduk</b> adalah pola persebaran penduduk menurut karakteristiknya, contoh: penduduk menurut kelompok umur, penduduk menurut jenis kelamin.</p>  | <p>7. <b>Population composition</b> is the pattern of population distribution by its characteristics, example: population by age group, population by sex.</p>  |

## POPULATION AND EMPLOYMENT

8. Rumah tangga adalah seseorang atau sekelompok orang yang mendiami sebagian atau seluruh bangunan fisik/ sensus dan biasanya tinggal bersama serta pengelolaan makan dari satu dapur. Yang dimaksud makan dari satu dapur adalah jika pengurusan kebutuhan sehari-harinya dikelola bersama-sama menjadi satu.
  9. Anggota rumah tangga adalah semua orang yang biasanya bertempat tinggal di suatu rumah tangga, baik yang berada di rumah pada waktu pencacahan maupun yang sementara tidak ada.
  10. Rata-rata anggota rumah tangga adalah angka yang menunjukkan rata-rata jumlah anggota rumah tangga per rumah tangga.
  11. Istilah migrasi seumur hidup disebut bila provinsi tempat tinggal seseorang pada saat pencacahan berbeda dengan provinsi tempat lahirnya.
  12. Istilah migrasi risen disebut bila provinsi tempat tinggal seseorang pada saat pencacahan berbeda dengan provinsi tempat tinggalnya 5 tahun yang lalu.
  13. Penduduk usia kerja adalah penduduk yang berumur 15 tahun ke atas.
  14. Angkatan kerja adalah penduduk usia kerja (15 tahun ke atas) yang bekerja, punya pekerjaan namun sementara tidak bekerja, dan pengangguran.
  15. Bekerja adalah kegiatan ekonomi yang dilakukan oleh seseorang
8. *Household is an individual or group of people living in a physical/census building unit or part of it and usually commit on a common provision for food and other essential of living. Common provision for food means one organising daily needs for all household members.*
  9. *Household member are those who usually lives in a household regardless of their location at the time of enumeration.*
  10. *Average household size is the average number of household members per household.*
  11. *Lifetime migration terminology if someone's Regency of residence at the time of enumeration was different from his/her Regency of birthplace.*
  12. *Recent migration terminology if someone's Regency of residence at the time of enumeration was different from his/her Regency of residence 5 years ago.*
  13. *Working age population is persons of 15 years and over.*
  14. *Labor force or economically active are persons of 15 years and over, who in the previous week were working, temporarily absent from work but having jobs, and unemployment.*
  15. *Working is economic activity*

dengan maksud memperoleh atau membantu memperoleh pendapatan atau keuntungan dan lamanya bekerja paling sedikit 1 jam secara terus menerus dalam seminggu yang lalu (termasuk pekerja keluarga tanpa upah yang membantu dalam suatu usaha/kegiatan ekonomi).

*conducted by a person and intended to earn income by doing work or helping to do work at least one hour continuously during the reference week (including unpaid family worker/s for any economic activity).*

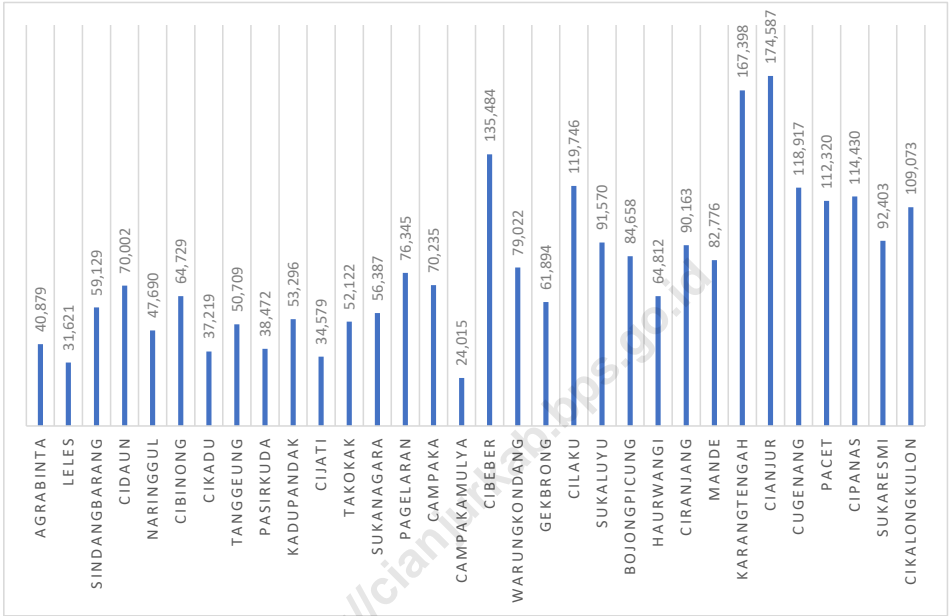
16. Jumlah jam kerja seluruhnya adalah jumlah jam kerja yang digunakan untuk bekerja (tidak termasuk jam kerja istirahat resmi dan jam kerja yang digunakan untuk hal-hal di luar pekerjaan).
  17. Lapangan usaha adalah bidang kegiatan dari pekerjaan/tempat bekerja di mana seseorang bekerja. Klasifikasi lapangan usaha mengikuti Klasifikasi Baku Lapangan Usaha Indonesia (KBLI) dalam 1 digit.
  18. Status pekerjaan adalah kedudukan seseorang dalam unit usaha/kegiatan dalam melakukan pekerjaan.
  19. Berusaha sendiri tanpa dibantu orang lain adalah bekerja atau berusaha dengan meAgrabinta risiko secara ekonomis, yaitu dengan tidak kembalinya ongkos produksi yang telah dikeluarkan dalam rangka usahanya tersebut, serta tidak menggunakan pekerja dibayar maupun pekerja tak dibayar, termasuk yang sifat pekerjaannya memerlukan teknologi atau keahlian khusus.
  20. Berusaha dibantu buruh tidak tetap/ buruh tidak dibayar adalah bekerja atau berusaha atas risiko sendiri, dan menggunakan buruh/pekerja tak
16. *Total working hours is the total hours spent by an employee to perform all jobs (excluding the time used for other activities which are not classified as work).*
  17. *Industry is field of a person's activity or establishment. The classification of industries follows the Indonesian standard Industrial Classification (KBLI) in one digit.*
  18. *Employment status is the status of a person at his place of work or establishment where he was employed.*
  19. *Own-account is a person who works at his own risk without assisted by paid per mount worker or unpaid worker include technical job or skill job.*
  20. *Employer assisted by temporary workers/unpaid worker is a person who works at his own risk and assisted by temporary worker/*

21. Berusaha dibantu buruh tetap/buruh 21. *Employee assisted by permanent dibayar adalah berusaha atas risiko workers/paid workers is a person who sendiri dan mempekerjakan paling does his business at her/his own risk at sedikit satu orang buruh/pekerja least one assisted by paid permanent tetap yang dibayar. worker.*
22. Buruh/karyawan/pegawai adalah 22. *Employee is a person who work seseorang yang bekerja pada orang permanently for other people or institution/office/ company and lain atau instansi/kantor/ perusahaan gains some money/cash or goods secara tetap dengan menerima as wage/salary. Labor who have no upah/gaji baik berupa uang maupun permanent employer is not categorized as a laborer/ worker/employee but barang. Buruh yang tidak mempunyai as casual worker. A laborers in general sebagai buruh/karyawan, tetapi is considered to have a permanent sebagai pekerja bebas. Seseorang employer if he has the same employer dianggap memiliki majikan tetap during the past month, particularly jika memiliki 1 (satu) majikan (orang/ for building construction sector is 3 months. If the employer is an rumah tangga) yang sama dalam institution, more than 1 (one) employer sebulan terakhir, khusus pada is allowed.*
23. Pekerja bebas adalah seseorang yang 23. *Casual employee is a person who bekerja pada orang lain/majikan/ does not work permanently for other people/employer/ institution (more institusi yang tidak tetap (lebih dari than 1 employer during the last 1 majikan dalam sebulan terakhir) di 1 month) in agricultural sector, either usaha pertanian baik berupa home industry or not home industry, usaha rumah tangga maupun bukan or in non-agricultural sector based usaha rumah tangga, ataupun di on remuneration paid with money or nonpertanian atas dasar balas jasa and based on daily or contact dengan menerima upah atau imbalan payment system.*
24. Pekerja tak dibayar adalah seseorang 24. *Unpaid worker is a person who intended yang bekerja membantu usaha to work without pay either with money or good, in an establishment run by keuntungan yang dilakukan oleh other members of the family, relative or salah seorang anggota rumah tangga or neighbour.*
- atau bukan anggota rumah tangga tanpa mendapat upah/gaji baik berupa uang maupun barang.

Gambar  
Figures

3.1

Jumlah Penduduk Menurut Kecamatan, 2021  
Number of Population by Subdistrict, 2021



Sumber/Source : Badan Pusat Statistik/ BPS-Statistics Indonesia





### 3.1 PENDUDUK POPULATION

**Tabel 3.1.1 Penduduk, Laju Pertumbuhan Penduduk, Distribusi Persentase Penduduk, Kepadatan Penduduk, Rasio Jenis Kelamin Penduduk Menurut Kecamatan, 2020 dan 2021**  
*Population, Population Growth Rate, Percentage Distribution of Population, Population Density, and Population Sex Ratio by Subdistrict, 2020 and 2021*

Kecamatan Subdistrict	Penduduk Population		Laju Pertumbuhan Penduduk Per Tahun Annual Population Growth Rate 2020-2021 (%)	
	2020 <sup>1</sup>	2021 <sup>2</sup>	2010-2020 <sup>3</sup>	2020-2021 <sup>4</sup>
(1)	(2)	(3)	(4)	(5)
Agrabinta	40.544	40.879	0,95	1,54
Leles	31.595	31.621	-0,10	0,98
Sindangbarang	58.508	59.129	1,19	1,72
Cidaun	69.548	70.002	0,78	1,41
Naringgul	47.470	47.690	0,59	1,27
Cibinong	64.164	64.729	1,01	1,58
Cikadu	37.028	37.219	0,64	1,31
Tanggeung	50.165	50.709	1,21	1,74
Pasirkuda	38.149	38.472	0,97	1,56
Kadupandak	52.941	53.296	0,80	1,42
Cijati	34.452	34.579	0,50	1,2
Takokak	52.072	52.122	0,22	0,99
Sukanagara	55.730	56.387	1,31	1,81
Pagelaran	75.668	76.345	1,02	1,59
Campaka	69.727	70.235	0,86	1,47
Campakamulya	24.020	24.015	0,11	0,9
Cibeber	133.786	135.484	1,40	1,88
Warungkondang	77.749	79.022	1,77	2,15
Gekbrong	60.919	61.894	1,73	2,13
Cilaku	117.658	119.746	1,90	2,26
Sukaluyu	89.538	91.570	2,40	2,63
Bojongpicung	83.446	84.658	1,58	2,01
Haurwangi	63.813	64.812	1,69	2,1
Ciranjang	88.754	90.163	1,72	2,12
Mande	81.567	82.776	1,61	2,04
Karangtengah	164.367	167.398	1,97	2,31
Cianjur	173.265	174.587	0,89	1,5
Cugenang	117.211	118.917	1,58	2,02
Pacet	110.970	112.320	1,34	1,84
Cipanas	113.592	114.430	0,87	1,48
Sukaresmi	91.342	92.403	1,29	1,8
Cikalongkulon	107.802	109.073	1,31	1,81
<b>Kabupaten Cianjur Cianjur Regency</b>	<b>2.477.560</b>	<b>2.506.682</b>	<b>1,29</b>	<b>1,81</b>

Lanjutan Tabel/Continued Table 3.1.1

Kecamatan Subdistrict	Persentase Penduduk Percentage of Population		Kepadatan Penduduk per Km <sup>2</sup> <sup>5</sup> Population Density per Km <sup>2</sup>	
	2020 <sup>1</sup>	2021 <sup>2</sup>	2020 <sup>1</sup>	2021 <sup>2</sup>
(1)	(6)	(7)	(8)	(9)
Agrabinta	1,64	1,63	210,45	212,19
Leles	1,28	1,26	276,37	276,6
Sindangbarang	2,36	2,36	367,79	371,69
Cidaun	2,81	2,79	235,35	236,89
Naringgul	1,92	1,9	168,74	169,52
Cibinong	2,59	2,58	272,48	274,88
Cikadu	1,49	1,48	196,27	197,28
Tanggeung	2,02	2,02	838,88	847,98
Pasirkuda	1,54	1,53	331,30	334,1
Kadupandak	2,14	2,13	507,05	510,45
Cijati	1,39	1,38	702,82	705,41
Takokak	2,10	2,08	366,29	366,64
Sukanagara	2,25	2,25	320,20	323,97
Pagelaran	3,05	3,05	379,40	382,8
Campaka	2,81	2,8	485,06	488,59
Campakamulya	0,97	0,96	323,41	323,35
Cibeber	5,40	5,4	1072,60	1086,22
Warungkondang	3,14	3,15	1721,63	1749,82
Gekbrong	2,46	2,47	1199,90	1219,11
Cilaku	4,75	4,78	2239,82	2279,57
Sukaluyu	3,61	3,65	1864,60	1906,91
Bojongpicung	3,37	3,38	944,60	958,32
Haurwangi	2,58	2,59	1381,83	1403,46
Ciranjang	3,58	3,6	2549,67	2590,15
Mande	3,29	3,3	825,66	837,9
Karantengah	6,63	6,68	3386,92	3449,37
Cianjur	6,99	6,96	6625,81	6676,37
Cugenang	4,73	4,74	1539,21	1561,62
Pacet	4,48	4,48	2663,71	2696,11
Cipanas	4,58	4,56	1688,35	1700,8
Sukaresmi	3,69	3,69	991,23	1002,75
Cikalongkulon	4,35	4,35	748,52	757,35
<b>Kabupaten Cianjur Cianjur Regency</b>	<b>100</b>	<b>100</b>	<b>685,48</b>	<b>693,54</b>

Lanjutan Tabel/Continued Table 3.1.1

Kecamatan Subdistrict	Rasio Jenis Kelamin Penduduk Population Sex Ratio	
	2020 <sup>1</sup>	2021 <sup>2</sup>
(1)	(10)	(11)
Agrabinta	104,4	104,2
Leles	109,9	110,0
Sindangbarang	102,9	102,7
Cidaun	109,5	110,0
Naringgul	110,8	111,2
Cibinong	105,5	105,2
Cikadu	111,7	112,4
Tangeung	103,2	102,9
Pasirkuda	109,3	109,6
Kadupandak	104,9	104,9
Cijati	102,7	102,8
Takokak	104,9	105,0
Sukanagara	104,0	104,1
Pagelaran	104,6	104,4
Campaka	106,3	106,6
Campakamulya	111,6	112,4
Cibeber	104,4	104,2
Warungkondang	105,0	104,9
Gekbrong	107,6	107,6
Cilaku	102,8	102,5
Sukaluyu	105,1	104,7
Bojongpicung	103,2	102,8
Haurwangi	106,7	106,8
Ciranjang	102,5	102,2
Mande	105,7	105,7
Karangtengah	102,7	102,4
Cianjur	101,9	101,7
Cugenang	107,1	106,9
Pacet	108,0	108,0
Cipanas	109,4	109,7
Sukaresmi	108,0	108,1
Cikalongkulon	105,3	105,3
<b>Kabupaten Cianjur/Cianjur Regency</b>	<b>105,4</b>	<b>105,4</b>

Catatan/Note: <sup>1</sup> Hasil Sensus Penduduk (SP) 2020 (September)/The Result of 2020 Population Census (September)  
<sup>2</sup> Hasil Proyeksi Penduduk Interim 2020–2023 (Pertengahan tahun/Juni)/The result of Interim Population Projection 2020–2023 (mid year/June)  
<sup>3</sup> Laju pertumbuhan penduduk dihitung berdasarkan penduduk tahun 2010 (Mei) dibandingkan dengan penduduk tahun 2020 (September)/ The growth rate refers to the change of the population in 2010 (May) to the population in 2020 (September)  
<sup>4</sup> Laju pertumbuhan penduduk dihitung berdasarkan penduduk tahun 2020 (September) dibandingkan dengan penduduk tahun 2021 (Juni)/ The growth rate refers to the change of the population in 2020 (September) to the population in 2021 (June)  
<sup>5</sup> Luas daerah berdasarkan Data Badan Perencanaan Pembangunan, Penelitian dan Pengembangan Daerah Kabupaten Cianjur/Area based on data from the Regional Development Planning, Research and Development Agency of Cianjur Regency

Sumber/Source: BPS dan Badan Perencanaan Pembangunan, Penelitian dan Pengembangan Daerah/BPS-Statistics Indonesia and Regional Development Planning, Research and Development Agency

**Tabel 3.1.2** Jumlah Penduduk Menurut Kelompok Umur dan Jenis kelamin di Kabupaten Cianjur, 2021  
**Table** Population by Age Group and Sex in Cianjur Regency, 2021

Kelompok Group	Jenis Kelamin Gender		Jumlah Total
	Laki-laki Male	Perempuan Female	
(1)	(2)	(3)	(4)
0-4	109.532	104.930	214.462
5-9	107.820	103.886	211.706
10-14	108.874	102.964	211.838
15-19	111.270	102.649	213.919
20-24	113.146	103.103	216.249
25-29	105.863	97.949	203.812
30-34	102.682	98.266	200.948
35-39	92.154	89.760	181.914
40-44	85.435	86.734	172.169
45-49	84.138	83.822	167.960
50-54	71.666	70.052	141.718
55-59	64.701	59.249	123.950
60-64	50.918	45.345	96.263
65-69	36.944	31.912	68.856
70-74	22.141	20.418	42.559
75+	18.696	19.663	38.359
<b>Jumlah/Total</b>	<b>1.285.980</b>	<b>1.220.702</b>	<b>2.506.682</b>

Catatan/Note: Hasil Proyeksi Penduduk Interim 2020–2023 (Pertengahan tahun/Juni)/ The result of Interim Population Projection 2020–2023 (mid year/June)

Sumber/Source: BPS/BPS-Statistics Indonesia

**Tabel 3.1.3**  
**Table**

**Jumlah Penduduk Menurut Jenis Kelamin dan Kecamatan di Kabupaten Cianjur, 2021**  
**Number of Population by Sex and Subdistrict in Cianjur Regency, 2021**

Kecamatan Subdistrict	Penduduk Population		Jumlah Total
	Laki-laki Male	Perempuan Female	
(1)	(2)	(3)	(4)
Agrabinta	19.647	18.430	38.077
Leles	16.095	14.108	30.203
Sindangbarang	28.719	27.614	56.333
Cidaun	33.288	30.125	63.413
Naringgul	23.838	21.042	44.880
Cibinong	31.426	29.492	60.918
Cikadu	19.184	16.861	36.045
Tanggeung	25.195	24.364	49.559
Pasirkuda	18.459	16.040	34.499
Kadupandak	26.654	25.379	52.033
Cijati	17.096	16.587	33.683
Takokak	26.192	24.922	51.114
Sukanagara	28.545	27.500	56.045
Pagelaran	38.106	36.464	74.570
Campaka	35.305	33.367	68.672
Campakamulya	12.443	11.065	23.508
Cibeber	67.340	64.925	132.265
Warungkondang	39.801	38.273	78.074
Gekbrong	31.230	28.820	60.050
Cilaku	58.683	57.579	116.262
Sukaluyu	45.954	43.871	89.825
Bojongpicung	42.433	41.645	84.078
Haurwangi	32.992	30.733	63.725
Ciranjang	44.502	43.459	87.961
Mande	41.020	39.160	80.180
Karangtengah	82.308	80.245	162.553
Cianjur	87.867	87.156	175.023
Cugenang	59.475	56.111	115.586
Pacet	56.110	52.903	109.013
Cipanas	58.765	53.930	112.695
Sukaresmi	46.388	43.496	89.884
Cikalongkulon	54.694	52.418	107.112
<b>Kabupaten Cianjur Cianjur Regency</b>	<b>1.249.754</b>	<b>1.188.084</b>	<b>2.437.838</b>

Sumber/Source: Dinas Kependudukan dan Catatan Sipil Kabupaten Cianjur/  
Department of Population and Civil Registration

**Tabel 3.1.4** Jumlah Penduduk Menurut Pendidikan dan Jenis Kelamin di Kabupaten Cianjur, 2021  
**Table** Population by Education and Sex in Cianjur Regency, 2021

Kelompok Group	Jenis Kelamin Sex		Jumlah Total
	Laki-laki Male	Perempuan Female	
(1)	(2)	(3)	(4)
Tidak / Belum Sekolah	279.582	261.212	540.794
Belum Tamat SD	127.298	117.647	244.945
SD/Sederajat	460.075	483.487	943.562
SMP/Sederajat	175.636	166.898	342.534
SMA/Sederajat	173.428	129.178	302.606
D1/2/Sederajat	2.232	2.034	4.266
D3/Akademi	5.244	6.373	11.617
DIV/S1	24.217	20.351	44.568
S2	1.934	858	2.792
S3	108	46	154
<b>Jumlah Total</b>	<b>1.249.754</b>	<b>1.188.084</b>	<b>2.437.838</b>

Sumber/Source: Dinas Kependudukan dan Catatan Sipil Kabupaten Cianjur/  
 Department of Population and Civil Registration

**Tabel 3.1.5** Jumlah Penduduk Menurut Status Perkawinan di Kabupaten Cianjur, 2021  
*Population by Marital Status in Cianjur Regency, 2021*

<b>Status Perkawinan Marital Status</b>	<b>Jumlah Total</b>
(1)	(2)
Belum Kawin	1.088.822
Kawin	1.225.543
Cerai Hidup	45.035
Cerai Mati	78.438
<b>Jumlah Total</b>	<b>2.437.838</b>

Sumber/Source: Dinas Kependudukan dan Catatan Sipil Kabupaten Cianjur/  
 Department of Population and Civil Registration

### 3.2 KETENAGAKERJAAN EMPLOYMENT

**Tabel 3.2.1** Jumlah Penduduk Berumur 15 Tahun Keatas Menurut Jenis Kegiatan Selama Seminggu yang Lalu dan Jenis Kelamin di Kabupaten Cianjur, 2021  
*Population Aged 15 Years and Over by Type of Activity During The Previous Week and Sex in Cianjur Regency, 2021*

Kegiatan Utama Main Activity	Jenis Kelamin/Sex		
	Laki-Laki Male	Perempuan Female	Jumlah Total
(1)	(2)	(3)	(4)
Angkatan Kerja Economically Active	757.842	418.043	1.175.885
Bekerja/Working	681.448	384.875	1.066.323
Pengangguran Terbuka Unemployment	76.394	33.168	109.562
Bukan Angkatan Kerja Economically Inactive	133.619	420.309	553.928
<b>Jumlah/Total</b>	<b>891.461</b>	<b>838.352</b>	<b>1.729.813</b>

Sumber/Source: BPS, Survei Angkatan Kerja Nasional (Sakernas) Agustus/BPS-Statistics Indonesia, August National Labor Force Survey



**Tabel**  
**Table** 3.2.2

**Penduduk Berumur 15 Tahun ke Atas Menurut Pendidikan Tertinggi yang Ditamatkan dan Jenis Kegiatan Selama Seminggu yang Lalu di Kabupaten Cianjur, 2021**  
*Population 15 Years of Age and Over by Educational Attainment and Type of Activity During the Previous Week in Cianjur Regency, 2021*

Pendidikan Tertinggi yang Ditamatkan <sup>1</sup> <i>Educational Attainment<sup>1</sup></i>	Angkatan Kerja/ <i>Economically Active</i>			Persentase Bekerja terhadap Angkatan Kerja <i>Percentage of Working to Economically Active</i>
	Bekerja <i>Working</i>	Pengangguran <sup>2</sup> <i>Unemployment<sup>2</sup></i>	Jumlah Angkatan Kerja <i>Total of Economically Active</i>	
(1)	(2)	(3)	(4)	(5)
0	640.736	41.565	682.301	93,91
1	167.946	25.909	193.855	86,63
2	194.699	38.687	233.386	83,42
3	62.942	3.401	66.343	94,87
<b>Jumlah/Total</b>	<b>1.066.323</b>	<b>109.562</b>	<b>1.175.885</b>	

Catatan/Note:

- <sup>1</sup> 0. ≤ Sekolah Dasar (SD)/≤ Primary School  
1. Sekolah Menengah Pertama/Junior High School  
2. Sekolah Menengah Atas/Senior High School  
3. Perguruan Tinggi/Collage
- <sup>2</sup> 1. Mencari pekerjaan/Looking for work  
2. Mempersiapkan usaha/Establishing a new business/firm  
3. Merasa tidak mungkin mendapat pekerjaan/Hopeless of job  
4. Sudah punya pekerjaan tetapi belum mulai bekerja/Have a job in future start

Sumber/Source: BPS, Survei Angkatan Kerja Nasional (Sakernas) Agustus/  
BPS-Statistics Indonesia, August National Labor Force Survey

**Tabel**  
**Table** 3.2.3

**Penduduk Berumur 15 Tahun Ke Atas yang Bekerja Selama Seminggu yang Lalu Menurut Status Pekerjaan Utama dan Jenis Kelamin di Kabupaten Cianjur, 2021**  
**Population 15 Years of Age and Over who Worked During The Previous Week by Main Employment Status and Sex in Cianjur Regency/Municipality, 2021**

<b>Status Pekerjaan Utama</b> <b>Main Employment Status</b>	<b>Laki-Laki</b> <b>Male</b>	<b>Perempuan</b> <b>Female</b>	<b>Jumlah</b> <b>Total</b>
(1)	(2)	(3)	(4)
Berusaha sendiri Own account worker	131.842	63.829	195.671
Berusaha dibantu buruh tidak tetap/buruh tidak dibayar Employer assisted by temporary worker/unpaid worker	128.796	48.748	177.544
Berusaha dibantu buruh tetap/buruh dibayar Employer assisted by permanent worker/paid worker	46.072	5.952	52.024
Buruh/Karyawan/Pegawai/ Employee	171.170	96.069	267.239
Pekerja bebas di pertanian Casual worker in agriculture	75.698	49.590	125.288
Pekerja bebas di non pertanian Casual worker non agriculture	87.695	14.106	101.801
Pekerja keluarga/tak dibayar Family worker/unpaid worker	40.175	106.581	146.756
<b>Jumlah/Total</b>	<b>681.448</b>	<b>384.875</b>	<b>1.066.323</b>

Sumber/Sources: BPS, Survei Angkatan Kerja Nasional (Sakernas) Agustus/BPS-Statistics Indonesia, August National Labor Force Survey

# 04 SOSIAL DAN KESEJAHTERAAN RAKYAT

*Social and Welfare*



Pendidikan  
Kabupaten  
Cianjur  
2021

**SD**

APM 98,80  
APK 102,46

**SMP**

APM 80,86  
APK 95,85

**SMA**

APM 45,06  
APK 61,51

## Kemiskinan

Jumlah penduduk  
Miskin di  
Kabupaten Cianjur  
adalah **260 ribu**,  
atau **11,18%**  
dari total penduduk





**PENJELASAN TEKNIS****TECHNICAL NOTES**

- |   |  |
|---|--|
| <p>1. Tidak/belum pernah sekolah adalah mereka yang tidak pernah atau belum pernah terdaftar dan tidak pernah atau belum pernah aktif mengikuti pendidikan di suatu jenjang pendidikan formal, Termasuk juga yang tamat/belum tamat taman kanak-kanak tetapi tidak melanjutkan ke sekolah dasar,</p>  | <p>1. <i>Not/never attending school is someone who has never attended or never been registered in a formal education, such as primary, secondary, and tertiary education, Those who just completed kindergarten are considered as never attended school,</i></p>   |
| <p>2. Masih bersekolah adalah mereka yang terdaftar dan aktif mengikuti pendidikan formal dan nonformal (Paket A, B, atau C), baik pendidikan dasar, menengah maupun pendidikan tinggi, Bagi mahasiswa yang sedang cuti dianggap masih bersekolah,</p>  | <p>2. <i>Attending school is someone who is currently attending primary, secondary, or tertiary education, including package A, package B, or package C, College student who postpones his/her study is considered as attending school,</i></p>  |
| <p>3. Tidak bersekolah lagi adalah mereka yang pernah terdaftar dan aktif mengikuti pendidikan di suatu jenjang pendidikan formal dan nonformal (Paket A, B, atau C), tetapi pada saat pencacahan tidak lagi terdaftar dan tidak aktif mengikuti pendidikan,</p>  | <p>3. <i>Not attending school anymore is someone who had enrolled and participated in formal and non-formal education in the past including package A, package B, or package C, but currently does not attend school,</i></p>  |
| <p>4. Tamat sekolah adalah menyelesaikan pelajaran yang ditandai dengan lulus ujian akhir pada kelas atau tingkat terakhir suatu jenjang pendidikan di sekolah negeri maupun swasta dengan mendapatkan tanda tamat belajar/ijazah, Seseorang yang belum mengikuti pelajaran pada kelas tertinggi tetapi telah mengikuti ujian akhir dan lulus dianggap tamat sekolah,</p> | <p>4. <i>Graduating from school is completing a lesson marked by passing the final exam in class or the last level of an education level in both public and private schools by obtaining a graduation mark / diploma, Someone who has never attended the highest grade but passed the final exam is considered as completed particular level of education,</i></p> |
| <p>5. Dapat membaca dan menulis artinya dapat membaca dan menulis kata-kata/kalimat sederhana dengan suatu aksara tertentu,</p>   | <p>5. <i>Able to read and write is the ability to read and write at least a simple sentence in any letter of alphabets</i></p>   |

6. Jalur Pendidikan di Indonesia terdiri atas 1) pendidikan formal, 2) pendidikan nonformal, dan 3) pendidikan informal yang ketiganya dapat saling melengkapi dan memperkaya (Undang-Undang No, 20 Tahun 2013 tentang Sistem Pendidikan Nasional),
- 6, *The Education System in Indonesia consists of 1) a formal education, 2) non-formal education, and 3) informal education that all three can be complementary and enriching (Law No, 20 Year 2013 about The National Education System),*
7. Jenjang Pendidikan Formal terdiri atas pendidikan dasar, pendidikan menengah, dan pendidikan tinggi, Jenis pendidikan yang diajarkan mencakup pendidikan umum, kejuruan, akademik, profesi, vokasi, keagamaan, dan khusus, a, Pendidikan Dasar berbentuk Sekolah Dasar (SD) dan Madrasah Ibtidaiyah (MI) atau bentuk lain yang sederajat serta Sekolah Menengah Pertama (SMP) dan Madrasah Tsanawiyah (MTs), atau bentuk lain yang sederajat, b, Pendidikan Menengah berbentuk Sekolah Menengah Atas (SMA), Madrasah Aliyah (MA), Sekolah Menengah Kejuruan (SMK), dan Madrasah Aliyah Kejuruan (MAK), atau bentuk lain yang sederajat, c, Pendidikan Tinggi merupakan jenjang pendidikan setelah pendidikan menengah yang mencakup program pendidikan diploma, sarjana, magister, spesialis, dan doktor yang diselenggarakan oleh perguruan tinggi, Perguruan tinggi dapat berbentuk akademi, politeknik, sekolah tinggi, institut, atau universitas,
- 7, *The Formal Education Level consists of primary education, secondary education, and high education, The kind of education that taught consists of general education, vocational, academic, professional, religious, and specific education,*  
*a, The Primary Education consists of Elementary School and Islamic Elementary School or other equivalent forms and Junior High School and MTs, or other equivalent forms,*  
*b, The Secondary Education consists of the senior high school, MA, Vocational School, and Vocational Madrasah Aliyah, or other equivalent forms,*  
*c, The High Education consists of the education level after the secondary education that consists of diplomas, bachelor, master, specialist, and doctoral degrees that are held by the college, The colleges can be academy, polytechnic, high school, institute, or university,*
8. Rumah Sakit adalah tempat pemeriksaan dan perawatan kesehatan, biasanya berada di bawah pengawasan dokter/tenaga medis,
- 8, *Hospital is a place for health check, usually controlled/supervised by doctors/medical personnel to serve the ill patients to get outpatient or*

- yang melayani penderita yang sakit untuk berobat rawat jalan atau rawat inap,
- 9, Rumah Sakit Bersalin adalah rumah sakit khusus untuk persalinan, dilengkapi pelayanan spesialis pemeriksaan kehamilan, persalinan, rawat inap dan rawat jalan ibu dan anak yang berada di bawah pengawasan dokter spesialis kandungan,
- 10, Rumah Bersalin adalah sarana pelayanan kesehatan dengan izin sebagai rumah bersalin, dilengkapi pelayanan pemeriksaan kehamilan, persalinan serta pemeriksaan ibu dan anak yang berada di bawah pengawasan bidan senior,
- 11, Poliklinik adalah sarana kesehatan yang dipakai untuk pelayanan berobat jalan, biasanya berada di bawah pengawasan dokter/tenaga medis,
- 12, Puskesmas (Pusat Kesehatan Masyarakat) adalah unit pelaksana teknis dinas kesehatan kabupaten/kota yang mempunyai fungsi utama sebagai penyelenggara pelayanan kesehatan tingkat pertama, Wilayah kerja puskesmas maksimal adalah satu kecamatan dan untuk dapat menjangkau wilayah kerjanya, puskesmas mempunyai jaringan pelayanan yang meliputi unit Puskesmas Pembantu (Pustu), unit Puskesmas Keliling (Puskel), dan unit bidan desa/komunitas (Peraturan Menteri Kesehatan RI No, 75 Tahun 2014 Tentang Pusat Kesehatan Masyarakat),
- inpatient treatment services,*
- 9, *Maternity Hospital is a specialized hospital for childbirth, has specialist inspection service to pregnancy, childbirth, hospitalization and outpatient for mothers and children that is under the supervision of an obstetrician,*
- 10, *Maternity House is health care facility with a license as a maternity house, equipped with prenatal care, childbirth and examination of mothers and children which is under the supervision of a senior midwife,*
- 11, *Polyclinic is a health facility in which to get outpatient services, usually under the control of doctor/medical personnel,*
- 12, *Public Health Center is technical implementation unit of regency health department that have the primary function as a first-level health care providers, The working area standard of public health center is one district and to reach their working areas, public health centers have a service network covering subsidiary of public health center, mobile public health center units, and midwife units (Regulation of the Minister of Health of Indonesia Number 75 Year 2014 about Public Health Center),*

- |   |   |
|---|---|
| <p>13, Apotek adalah suatu tempat tertentu yang digunakan untuk melakukan pekerjaan kefarmasian, dan penyaluran/penjualan obat atau bahan farmasi dan perbekalan kesehatan lainnya kepada masyarakat yang dikelola oleh tenaga apoteker (Peraturan Menteri Kesehatan RI No, 1332 Tahun 2002 Tentang Perubahan Atas Peraturan Menteri Kesehatan RI No, 922/MENKES/PER/X/1993 Tentang Ketentuan dan Tata Cara Pemberian Izin Apotek),</p> | <p>13, <i>Pharmacy is a specific place that is used for pharmaceutical jobs, and distribution/sale of drugs/ pharmaceuticals and other medical supplies to people that are administered by trained pharmacist (Regulation of the Minister of Health of Indonesian Number 1332 Year 2002 about the Changes of Regulation of the Minister of Health of Indonesian Number 922/ MENKES/PER/X/1993 about Pro-vision and Procedures for Administration of Licensed Pharmacies),</i></p> |
| <p>14, Imunisasi adalah memasukkan kuman atau racun penyakit tertentu yang sudah dilemahkan (vaksin) ke dalam tubuh dengan cara disuntik atau diminum (diteteskan dalam mulut) dengan maksud agar terjadi kekebalan tubuh terhadap penyakit tersebut,</p>   | <p>14, <i>Immunization is putting enervated microbe of a certain disease into human body by injection or drinking (dropping into mouth) to make the body immune to that disease,</i></p>  |
| <p>15, Keluhan kesehatan adalah keadaan seseorang yang mengalami gangguan kesehatan atau kejiwaan, baik karena penyakit akut, penyakit kronis, kecelakaan, kriminal, atau hal lain,</p>   | <p>15, <i>Health complaint is a condition where a person has health or mental problems because of acute illness, chronically illness, accident, crimes, or others,</i></p>  |
| <p>16, Mengobati sendiri adalah upaya oleh anggota rumah tangga/keluarga dengan melakukan pengobatan sendiri tanpa datang ke tempat fasilitas kesehatan atau memanggil dokter/petugas kesehatan ke rumahnya (misal minum obat modern, jamu, kerokan, kompres, kop, pijat) agar sembuh atau menjadi lebih ringan keluhan kesehatannya,</p>   | <p>16, <i>Self treatment is an effort of household members/family to have a health treatment by themselves without visiting health facilities or a doctor/ health personnel (for instance, by taking modern medicine, herb medicine, chief with a coin, compress, cupping suction, massage) in order to recover from illness or reduce the health complaint,</i></p>  |
| <p>17, Angka penemuan kasus tuberkulosis adalah jumlah kasus baru tuberkulosis (TB) dan kasus TB yang didiagnosis kambuh yang diobati dalam program</p>   | <p>17, <i>The case detection rate for all forms of tuberculosis is the number of new and replase tuberculosis cases diagnosed and treated in national tuberculosis</i></p>  |



penanggulangan TB nasional dan dilaporkan kepada WHO, dibagi dengan perkiraan WHO terhadap jumlah kasus insiden tuberkulosis pada tahun yang sama, dinyatakan sebagai persentase,

*cases diagnosed and treated in national tuberculosis control programmes and notified to WHO, divided by WHO's estimate of the number of incident tuberculosis cases for the same year, expressed as a percentage,*

- 18, Angka keberhasilan pengobatan tuberkulosis smear positive/Basil Tahan Asam (BTA) positif adalah proporsi (dinyatakan sebagai persentase) kasus TB BTA positif yang terdaftar di bawah program pengendalian TB nasional pada tahun tertentu yang dinyatakan berhasil menyelesaikan pengobatan, Dengan atau tanpa bukti, bakteriologi keberhasilan ("sembuh" dan "menyelesaikan pengobatan" masing-masing),
- 18, *The treatment success rate for new pulmonary smear-positive tuberculosis cases is the proportion (expressed as a percentage) of new smear-positive tuberculosis cases registered under a national tuberculosis control programme in a given year that successfully completed treatment, With or without bacteriological evidence of succes ("cured" and "treatment completed" respectively),*
- 19, Kasus kumulatif AIDS adalah kumulatif kasus AIDS sampai dengan referensi waktu tertentu,
- 19, *Cummulative AIDS case is cummulative AIDS cases with reference to a particular time,*
- 20, BCG (Bacillus Calmette Guerin) merupakan vaksinasi untuk mencegah penyakit TBC, diberikan pada bayi baru lahir atau anak, dengan suntikan pada kulit pangkal lengan atas, Bekas suntikan kemudian akan membentuk tonjolan kecil jaringan parut pada kulit lengan atas, Suntikan BCG diberikan kepada anak sebanyak 1 kali,
- 20, *BCG (Bacillus Calmette Guerin) is a vaccine to prevent TBC disease, given to newborns or children, by injection at the base of the skin of the upper arm, Injection site will form little bumps of scar tissue in the skin of the upper arm, BCG injections given to children 1 times,*
- 21, DPT (Difteri, Pertusis, Tetanus) merupakan vaksin untuk mencegah penyakit Difteri, Pertusis, dan Tetanus yang diberikan pada bayi berumur 3 bulan ke atas, dengan suntikan pada paha, diulang 1 bulan dan 2 bulan kemudian, sehingga suntikan imunisasi DPT lengkap pada balita
- 21, *DPT (Diphtheria, Pertussis, Tetanus) is a vaccine to prevent the diphtheria, pertussis, and tetanus disease, given to infants aged 3 months and above, with a shot in the thigh, repeated one month and two months later, so that the complete DPT immunization shots at toddler totaling 3 times (sometimes*

- (kadang-kadang selang waktu antar suntikan bisa lebih dari 1 bulan), *(sometimes the time interval between injections can be more than 1 month),*
- 22, Luas lantai adalah luas lantai yang 22, *Floor area is the total area which is ditempati dan digunakan untuk keperluan sehari-hari (sebatas atap), occupied and utilized daily,*
- 23, Air leding adalah sumber air yang 23, *Pipe water is a water source that comes berasal dari air yang telah melalui proses penjernihan dan penyehatan sebelum dialirkan kepada konsumen melalui instalasi berupa saluran air, Sumber air ini biasanya diusahakan oleh PAM/PDAM/BPAM, Termasuk dalam hal ini air leding yang didapat secara eceran,* *from water that has been through a process of purification and sanitation before distribute to consumers through an instalation of water lines, This water source is usually distributed by PAM/PDAM/BPAM, This include a pipe water that sold at retail,*
- 24, Sumur terlindung adalah air yang 24, *Protected wells is water that comes berasal dari dalam tanah yang digali dan lingkaran sumur tersebut dilindungi oleh tembok paling sedikit 0,8 meter di atas tanah dan 3 meter ke bawah tanah, serta ada lantai semen sejauh 1 meter dari lingkaran sumur,* *from the soil were excavated and the circumference of the well was protected by walls at least 0,8 meters above ground and 3 meters underground, and cement floor as far as 1 meter from the well circumference,*
- 25, Status penguasaan bangunan 25, *Own ownership property status is a tempat tinggal milik sendiri adalah jika tempat tinggal tersebut pada waktu pencacahan betul-betul sudah milik kepala rumah tangga atau salah seorang anggota rumah tangga, Rumah yang dibeli secara angsuran melalui kredit bank atau rumah dengan status sewa beli dianggap rumah milik sendiri,* *status of dwelling occupied belongs to the head of household or one of the household member, Houses bought through bank credit or houses with leasing status were also categorized as an own property,*
- 26, Peristiwa tindak pidana yang 26, *Reported crime incidence includes all dilaporkan ialah setiap peristiwa yang diterima kepolisian dari laporan masyarakat, atau peristiwa berjumlah dimana pelakunya tertangkap tangan oleh kepolisian,* *criminal cases reported and received by police office, and all crimes caught by police,*
- 27, Jumlah tindak pidana 27, *Crime total refers to the number of*

menggambarkan jumlah kasus tindak pidana yang terjadi pada kurun waktu tertentu,

*criminal cases occurring during a given period,*

- 28, Resiko penduduk terjadi tindak pidana per 100,000 penduduk=  

$$\frac{\text{(Jumlah tindak pidana tahun } t\text{)}}{\text{(Jumlah penduduk tahun } t\text{)}} \times 100,000$$
 Resiko penduduk terjadi tindak pidana per 100,000 penduduk mengindikasikan peluang penduduk berisiko terkena tindak pidana, Biasanya dinyatakan dalam setiap 100,000 penduduk,

*Crime rate*  

$$= \frac{\text{(Number of criminal cases year } t\text{)}}{\text{(Total population year } t\text{)}} \times 100,000$$
*Crime rate indicates the probability of population exposed to risk of crime, expressed in every 100,000 people,*

- 29, Selang waktu terjadi tindak pidana tahun t=  

$$\frac{(365 \times 24 \times 60 \times 60)}{\text{(Jumlah tindak pidana tahun } t\text{)}} \times (\text{detik})$$
 Selang waktu terjadi tindak pidana tahun t mengindikasikan selang waktu terjadinya satu tindak kejahatan dengan kejahatan yang lain,

*Crime clock*  

$$= \frac{(365 \times 24 \times 60 \times 60)}{\text{(Number of criminal cases year } t\text{)}} \times (\text{second})$$
*Crime clock indicates the time interval of occurrence between one crime to another crime,*

- 30, Persentase penyelesaian tindak pidana  

$$= \frac{\text{(Jumlah tindak pidana @yang diselesaikan)}}{\text{(Jumlah peristiwa tindak pidana @yang dilaporkan)}} \times 100\%$$
 Persentase penyelesaian peristiwa tindak pidana menyatakan persentase penyelesaian tindak pidana oleh polisi, Suatu tindak pidana dinyatakan sebagai kasus yang selesai di tingkat kepolisian, apabila:  
 1, berkas perkaranya sudah siap untuk diserahkan atau telah diserahkan kepada kejaksaan;  
 2, dalam hal delik aduan, pengaduannya dicabut dalam tenggang waktu yang telah ditentukan menurut undang-undang;  
 3, telah diselesaikan oleh kepolisian

*Crime clearance rate*  

$$= \frac{\text{(Number of cleared @criminal cases)}}{\text{(Number of reported @criminal cases)}} \times 100\%$$

*Crime clearance rate*  

$$= \frac{\text{(Number of cleared @criminal cases)}}{\text{(Number of reported @criminal cases)}} \times 100\%$$

*Crime clearance rate refers to percentage of crime clearance by police, A criminal case is categorized as a cleared case by police, if:*

- 1, All documents are ready to submit or already submitted to justice court;
- 2, In the case of attense that warrants complaint, the complaint was withdraw within a given period state in the law;
- 3, The case was cleared by police based on the principle of plichmatigheid (obligation on the basis of law outhority);
- 4, The case was not the responsibility

berdasarkan azas plichtmatigheid (kewajiban berdasarkan kewenangan hukum);

4, kasus yang dimaksud tidak termasuk kompetensi kepolisian

5, tersangka meninggal dunia;

6, kasus kadaluwarsa,

*of police office;*

5, *The suspect died;*

6, *The case was out of date,*

- 31, Bencana Alam adalah peristiwa<sup>31</sup>, atau serangkaian peristiwa yang mengancam dan mengganggu kehidupan/penghidupan masyarakat yang disebabkan oleh faktor alam antara lain berupa gempa bumi, tsunami, gunung meletus, banjir, kekeringan, angin topan, dan tanah longsor sehingga mengakibatkan kerugian materi maupun non-materi,
- 32, Korban meninggal adalah orang yang dilaporkan tewas atau meninggal dunia akibat bencana,<sup>32</sup>
- 33, Korban hilang adalah orang yang dilaporkan hilang atau tidak ditemukan atau tidak diketahui keberadaannya setelah terjadi bencana,<sup>33</sup>
- 34, Korban luka/sakit adalah orang yang mengalami luka-luka atau sakit, dalam keadaan luka ringan, luka sedang maupun luka parah/berat, baik yang berobat jalan maupun rawat inap,<sup>34</sup>
- 35, Rusak Berat adalah kriteria kerusakan yang mengakibatkan bangunan roboh atau sebagian besar komponen struktur rusak,<sup>35</sup>
- Natural Disaster is an event or series of events that threaten and disrupt the lives and livelihoods caused by natural factors such as: earthquake, tsunami, volcanic eruption, flood, flash flood, drought, typhoon/ cyclone, and landslide so it can lead to result in loss of material and non-material,*
- Fatality is a person reported killed or death in the wake of a disaster,*
- Missing person is a person reported missing or who cannot be located or who cannot be accounted for in the wake of a disaster,*
- Casualty is a person suffering injury or illness, in a state of light injury, moderate injury, or heavy injury, which in undergoing treatment as either an outpatient or inpatient,*
- Severely damaged is the criteria of damage that resulted most buildings collapsed or damaged its structural components,*

- 36, Rusak sedang adalah kriteria kerusakan yang mengakibatkan sebagian kecil komponen struktur rusak, dan komponen penunjang rusak namun bangunan masih tetap berdiri,
- 36, *Damaged is the criteria of damage that resulted defective fraction of structural components and supporting components damaged, but the building still stands,*
- 37, Rusak ringan adalah kriteria kerusakan yang mengakibatkan sebagian komponen struktur retak (struktur masih bisa digunakan) dan bangunan masih tetap berdiri,
- 37, *Lightly damaged is the criteria of damage that resulted partially cracked structural components, but the structure still can be used and the building still stands,*
- 38, Untuk mengukur kemiskinan, BPS menggunakan konsep kemampuan memenuhi kebutuhan dasar (basic needs approach), Dengan pendekatan ini, kemiskinan dipandang sebagai ketidakmampuan dari sisi ekonomi untuk memenuhi kebutuhan dasar makanan dan bukan makanan yang diukur dari sisi pengeluaran, Metode yang digunakan adalah menghitung Garis Kemiskinan (GK), yang terdiri dari dua komponen yaitu Garis Kemiskinan Makanan (GKM) dan Garis Kemiskinan Non-Makanan (GKNM), Penghitungan Garis Kemiskinan dilakukan secara terpisah untuk daerah perkotaan dan pedesaan,
- 38, *To measure poverty, BPS-Statistics Indonesia has used the concept of basic needs approach, Therefore, poverty is viewed as economic inability to fulfill food and non-food basic needs which are measured by consumption/expenditure, The method used is calculating poverty line, which consists of two components that are Food Poverty Line (FPL) and Non-Food Poverty Line (NFPL), The poverty line was calculated separately for urban and rural areas,*
- 39, Penduduk miskin adalah penduduk yang memiliki rata-rata pengeluaran per kapita per bulan di bawah Garis Kemiskinan,
- 39, *A person whose expenditure per capita per month is below the poverty line is considered to be poor,*
- 40, Garis Kemiskinan Makanan (GKM) merupakan nilai pengeluaran kebutuhan minimum makanan yang disetarakan dengan 2,100 kkalori per kapita per hari, Garis Kemiskinan Non-Makanan (GKNM) adalah kebutuhan minimum untuk perumahan, sandang, pendidikan, kesehatan, dan
- 40, *The Food Poverty Line refers to the daily minimum requirement of 2,100 kcal per capita per day, The Non-Food Poverty Line refers to the minimum requirement for household necessities for clothing, education, health, and other basic individual needs,*

- kebutuhan dasar lainnya,
- 41, Ukuran Kemiskinan
- a, Head Count Index (HCI-P0) adalah persentase penduduk miskin yang berada di bawah Garis Kemiskinan (GK),
- b, Indeks Kedalaman Kemiskinan (Poverty Gap Index-P1) merupakan ukuran rata-rata kesenjangan pengeluaran masing-masing penduduk miskin terhadap garis kemiskinan, Semakin tinggi nilai indeks, semakin jauh rata-rata pengeluaran penduduk dari garis kemiskinan,
- c, Indeks Keparahan Kemiskinan (Poverty Severity Index-P2) memberikan gambaran mengenai penyebaran pengeluaran di antara penduduk miskin, Semakin tinggi nilai indeks, semakin tinggi ketimpangan pengeluaran di antara penduduk miskin,
- Foster-Greer-Thorbecke (1984) merumuskan suatu ukuran yang digunakan untuk mengukur tingkat kemiskinan sebagai berikut:
- $$P_a = \frac{1}{n} \sum_{i=1}^q \left[ \frac{z - y_i}{z} \right]^a$$
- dimana:
- a=0, 1, 2
- z=Garis kemiskinan
- y<sub>i</sub>=Rata-rata pengeluaran perkapita sebulan penduduk yang berada di bawah garis kemiskinan (i=1,2,...,q),
- y<sub>i</sub> < z
- q=Banyaknya penduduk yang beradai di bawah garis kemiskinan
- n=Jumlah penduduk
- Jika a=0, diperoleh Head Count Index (P0), jika a=1 diperoleh indeks kedalaman kemiskinan (Poverty Gap

- 41, *Poverty Measures*
- a, *Head Count Index (HCI-P0) simply measures the percentage of the population that is counted as poor, often denoted by P0,*
- b, *Poverty Gap Index-P1 measures the extent to which individuals fall below the poverty line (the poverty gaps) as a proportion of the poverty line, Higher value of the index shows that the gap between average expenditure of the poor and the poverty line is wider,*
- c, *Poverty Severity Index-P2 describes inequality among the poor, This is simply a weighted sum of poverty gaps (as a proportion of the poverty line), where the weights are the proportionate poverty gaps themselves, Hence, by squaring the poverty gap index, the measure implicitly puts more weight on observations that fall well below the poverty line, Higher value of the index shows that inequality among the poor is higher,*
- Foster-Greer-Thorbecke (1984) developed poverty measures that may be written as:*
- $$P_a = \frac{1}{n} \sum_{i=1}^q \left[ \frac{z - y_i}{z} \right]^a$$
- where:
- a=0, 1, 2
- z=the poverty line
- y<sub>i</sub>=Average expenditure per capita per month of the poor (i=1,2,...,q), y<sub>i</sub> < z
- q=the number of poor
- n=the total population
- f a=0 is obtained Head Count Index (P0), if a=1 is obtained Poverty Gap Index-P1, and if a=2 is obtained Poverty Severity Index-P2,

Index-P1) dan jika  $a=2$  disebut indeks keparahan kemiskinan (Poverty Severity Index-P2),

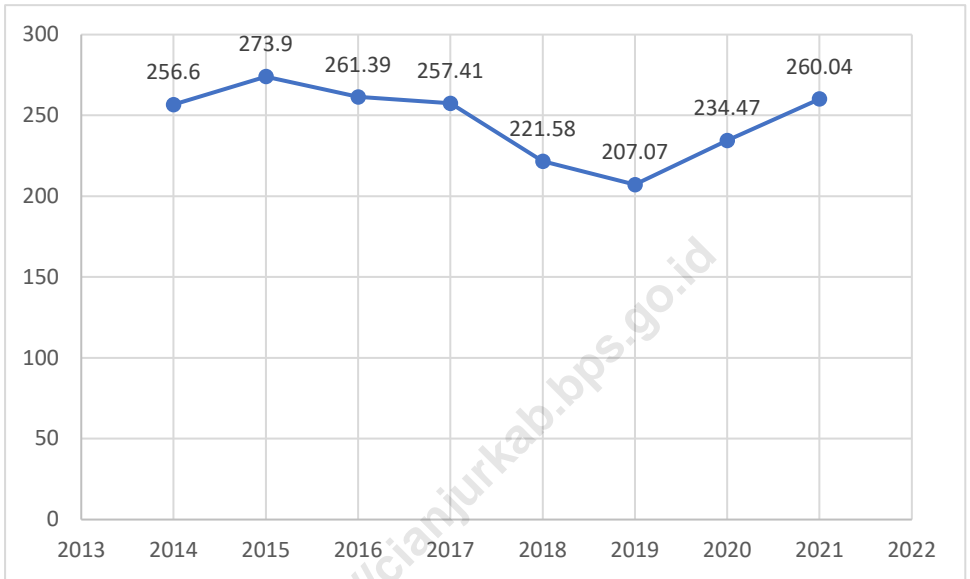
42, Indeks Pembangunan Manusia (IPM) menjelaskan bagaimana penduduk dapat mengakses hasil pembangunan dalam memperoleh pendapatan, kesehatan, pendidikan dan sebagainya, IPM diperkenalkan oleh UNDP pada tahun 1990 dan dipublikasikan secara berkala dalam laporan tahunan Human Development Report (HDR), IPM dibentuk oleh 3 (tiga) dimensi dasar: Umur panjang dan hidup sehat; pengetahuan; dan standar hidup layak,

42, *The Human Development Index (HDI) explains how people can access development results in obtaining income, health, education and so forth, HDI was introduced by United Nations Development Programme (UNDP) in 1990 and published periodically in the annual report of the Human Development Report, HDI was formed by three basic dimensions: a long and healthy life; knowledge; and a decent standard of living,*





**Gambar 4.1** Jumlah Penduduk Miskin Kabupaten Cianjur, 2014-2021  
**Figures** 4.1 Number of Poor Population in Cianjur Regency, 2014-2021



Sumber/Source: BPS, Survei Sosial Ekonomi Nasional Maret/BPS-Statistics Indonesia, March National Socioeconomic Survey



## 4.1 PENDIDIKAN EDUCATION

**Tabel 4.1.1** Jumlah Sekolah, Guru, dan Murid Taman Kanak-Kanak (TK) di Bawah Kementerian Pendidikan, Kebudayaan, Riset, dan Teknologi Menurut Kecamatan di Kabupaten Cianjur, 2020/2021 dan 2021/2022  
*Number of Schools, Teachers, and Pupils in Kindergarten Under The Ministry of Education, Culture, Research, and Technology by Subdistrict in Cianjur Regency, 2020/2021 and 2021/2022*

Kecamatan Subdistrict	Sekolah/Schools					
	Negeri Public		Swasta Private		Jumlah Total	
	2020/2021	2021/2022	2020/2021	2021/2022	2020/2021	2021/2022
(1)	(2)	(3)	(4)	(5)	(6)	(7)
Agrabinta	-	-	3	4	3	4
Leles	-	-	1		1	-
Sindangbarang	-	-	7	8	7	8
Cidaun	-	-	7	10	7	10
Naringgul	-	-	6	6	6	6
Cibinong	1	1	13	13	14	14
Cikadu	-	-	3	3	3	3
Tanggeung	-	-	2	2	2	2
Pasirkuda	-	-	2	2	2	2
Kadupandak	-	-	1	1	1	1
Cijati	-	-	3	3	3	3
Takokak	1	1	10	12	11	13
Sukanagara	-	-	16	17	16	17
Pagelaran	-	-	3	5	3	5
Campaka	-	-	6	7	6	7
Campakamulya	-	-	1	1	1	1
Cibeber	-	-	10	10	10	10
Warungkondang	-	-	2	3	2	3
Gekbrong	-	-	3	3	3	3
Cilaku	-	-	21	20	21	20
Sukaluyu	-	-	1	1	1	1
Bojongpicung	-	-	6	6	6	6
Haurwangi	-	-	6	6	6	6
Ciranjang	1	1	9	8	10	9
Mande	1	-	5	6	6	6
Karantengah	-	-	23	25	23	25
Cianjur	1	1	50	48	51	49
Cugenang	-	-	23	24	23	24
Pacet	-	-	13	13	13	13
Cipanas	-	-	13	12	13	12
Sukaesmi	-	-	3	3	3	3
Cikalongkulon	-	-	4	7	4	7
<b>Kabupaten Cianjur Cianjur Regency</b>	<b>5</b>	<b>4</b>	<b>276</b>	<b>289</b>	<b>281</b>	<b>293</b>

Lanjutan Tabel/Continued Table 4.1.1

Kecamatan Subdistrict	Guru/Teacher					
	Negeri Public		Swasta Private		Jumlah Total	
	2020/2021	2021/2022	2020/2021	2021/2022	2020/2021	2021/2022
(1)	(8)	(9)	(10)	(11)	(12)	(13)
Agrabinta	-	-	5	11	5	11
Leles	-	-	3	-	3	-
Sindangbarang	-	-	20	19	20	19
Cidaun	-	-	19	21	19	21
Naringgul	-	-	13	13	13	13
Cibinong	4	4	31	30	35	34
Cikadu	-	-	8	8	8	8
Tanggeung	-	-	4	4	4	4
Pasirkuda	-	-	7	7	7	7
Kadupandak	-	-	3	2	3	2
Cijati	-	-	12	9	12	9
Takokak	4	5	25	34	29	39
Sukanagara	-	-	45	49	45	49
Pagelaran	-	-	8	19	8	19
Campaka	-	-	19	23	19	23
Campakamulya	-	-	2	3	2	3
Cibeber	-	-	40	37	40	37
Warungkondang	-	-	6	10	6	10
Gekbrong	-	-	9	8	9	8
Cilaku	-	-	85	71	85	71
Sukaluyu	-	-	3	3	3	3
Bojongpicung	-	-	22	20	22	20
Haurwangi	-	-	21	19	21	19
Ciranjang	6	6	40	30	46	36
Mande	2	-	17	20	19	20
Karantengah	-	-	85	96	85	96
Cianjur	11	8	236	218	247	226
Cugenang	-	-	61	62	61	62
Pacet	-	-	52	50	52	50
Cipanas	-	-	54	47	54	47
Sukaesmi	-	-	9	9	9	9
Cikalongkulon	-	-	14	23	14	23
<b>Kabupaten Cianjur Cianjur Regency</b>	<b>27</b>	<b>23</b>	<b>978</b>	<b>975</b>	<b>1 005</b>	<b>998</b>

Lanjutan Tabel/*Continued Table* 4.1.1

Kecamatan Subdistrict	Murid/Pupils					
	Negeri Public		Swasta Private		Jumlah Total	
	2020/2021	2021/2022	2020/2021	2021/2022	2020/2021	2021/2022
(1)	(14)	(15)	(16)	(17)	(18)	(19)
Agrabinta	-	-	103	162	103	162
Leles	-	-	56	-	56	-
Sindangbarang	-	-	191	205	191	205
Cidaun	-	-	288	310	288	310
Naringgul	-	-	181	186	181	186
Cibinong	52	46	397	354	449	400
Cikadu	-	-	107	89	107	89
Tanggeung	-	-	30	64	30	64
Pasirkuda	-	-	75	59	75	59
Kadupandak	-	-	35	23	35	23
Cijati	-	-	71	58	71	58
Takokak	61	48	245	416	306	464
Sukanagara	-	-	520	629	520	629
Pagelaran	-	-	72	137	72	137
Campaka	-	-	227	291	227	291
Campakamulya	-	-	31	34	31	34
Cibeber	-	-	430	397	430	397
Warungkondang	-	-	108	149	108	149
Gekbrong	-	-	50	60	50	60
Cilaku	-	-	771	670	771	670
Sukaluyu	-	-	24	20	24	20
Bojongpicung	-	-	181	176	181	176
Haurwangi	-	-	132	138	132	138
Ciranjang	61	40	304	269	365	309
Mande	15	-	172	169	187	169
Karangtengah	-	-	701	720	701	720
Cianjur	48	50	1 689	1 373	1 737	1 423
Cugenang	-	-	806	801	806	801
Pacet	-	-	481	532	481	532
Cipanas	-	-	356	316	356	316
Sukaresmi	-	-	89	78	89	78
Cikalongkulon	-	-	101	211	101	211
<b>Kabupaten Cianjur Cianjur Regency</b>	<b>237</b>	<b>184</b>	<b>9 024</b>	<b>9 096</b>	<b>9 261</b>	<b>9 280</b>

Catatan/Note: Jumlah guru termasuk kepala sekolah dan guru/The total of teachers including headmaster and teacher  
 Sumber/Source: Kementerian Pendidikan dan Kebudayaan/ Ministry of Educations and Culture

**Tabel**  
**Table** 4.1.2

**Jumlah Sekolah, Guru, dan Murid Raudatul Athfal (RA) di Bawah Kementerian Agama Menurut Kecamatan di Kabupaten Cianjur, 2020/2021 dan 2021/2022**

*Number of Schools, Teachers, and Pupils in Raudatul Athfal (RA) Under The Ministry of Religious Affairs by Subdistrict in Cianjur Regency, 2020/2021*

Kecamatan Subdistrict	Sekolah/School		Guru/Teachers		Murid/Pupils	
	2020/2021	2021/2022	2020/2021		2020/2021	2021/2022
(1)	(2)	(3)	(4)	(5)	(6)	(7)
Agrabinta	1	1	2	3	31	28
Leles	1	1	3	3	17	19
Sindangbarang	1	1	3	6	28	21
Cidaun	5	6	19	29	141	192
Naringgul	1	1	2	3	10	25
Cibinong	2	2	5	9	121	103
Cikadu	-	1	-	5	-	27
Tanggeung	4	4	12	13	171	213
Pasirkuda	1	1	3	5	28	26
Kadupandak	1	1	2	3	16	25
Cijati	4	5	13	16	163	172
Takokak	2	2	3	9	84	83
Sukanagara	4	4	11	14	78	192
Pagelaran	-	-	-	-	-	-
Campaka	3	3	8	11	66	120
Campakamulya	-	-	-	-	-	-
Cibeber	14	14	52	69	330	442
Warungkondang	3	3	9	11	75	104
Gekbrong	6	7	12	22	129	212
Cilaku	11	11	41	45	189	494
Sukaluyu	1	1	2	3	40	32
Bojongpicung	8	8	21	24	333	239
Haurwangi	3	3	10	14	107	118
Ciranjang	10	10	31	44	432	391
Mande	6	6	17	21	240	251
Karantengah	34	33	136	154	648	1273
Cianjur	27	27	93	99	454	835
Cugenang	7	7	18	22	183	243
Pacet	13	13	24	48	460	403
Cipanas	15	14	47	75	467	426
Sukaesmi	-	-	-	-	-	-
Cikalongkulon	14	13	43	53	435	513
<b>Kabupaten Cianjur Cianjur Regency</b>	<b>202</b>	<b>206</b>	<b>642</b>	<b>840</b>	<b>5 476</b>	<b>7 365</b>

Catatan/Note: Seluruh Raudatul Athfal (RA) berstatus swasta/All Raudatul Athfal (RA) are private  
 Sumber/Source: Kementerian Agama, EMIS, Data Semester Ganjil/ Ministry of Religious Affairs, EMIS, Odd Semester Data

**Tabel**  
**Table** 4.1.3

**Jumlah Sekolah, Guru, dan Murid Sekolah Dasar (SD) di Bawah Kementerian Pendidikan, Kebudayaan, Riset, dan Teknologi Menurut Kecamatan di Kabupaten Cianjur, 2020/2021 dan 2021/2022**  
**Number of Schools, Teachers, and Pupils in Primary Schools Under The Ministry of Education, Culture, Research, and Technology by Subdistrict in Cianjur Regency, 2020/2021 and 2021/2022**

Kecamatan Subdistrict	Sekolah/Schools					
	Negeri Public		Swasta Private		Jumlah Total	
	2020/2021	2021/2022	2020/2021	2021/2022	2020/2021	2021/2022
(1)	(2)	(3)	(4)	(5)	(6)	(7)
Agrabinta	31	31	-	-	31	31
Leles	28	28	-	-	28	28
Sindangbarang	35	35	-	1	35	36
Cidaun	41	41	1	2	42	43
Naringgul	36	36	1	1	37	37
Cibinong	47	47	-	1	47	48
Cikadu	32	32	-	-	32	32
Tanggeung	32	32	-	-	32	32
Pasirkuda	24	24	-	-	24	24
Kadupandak	40	40	-	-	40	40
Cijati	30	30	-	1	30	31
Takokak	33	33	-	-	33	33
Sukanagara	31	31	-	-	31	31
Pagelaran	48	48	-	-	48	48
Campaka	43	43	1	1	44	44
Campakamulya	18	18	-	-	18	18
Cibeber	62	62	-	-	62	62
Warungkondang	28	28	1	1	29	29
Gekbrong	24	24	1	1	25	25
Cilaku	54	54	1	1	55	55
Sukaluyu	32	32	3	3	35	35
Bojongpicung	44	44	-	-	44	44
Haurwangi	22	22	-	-	22	22
Ciranjang	32	32	2	4	34	36
Mande	44	44	-	-	44	44
Karangtengah	55	55	4	5	59	60
Cianjur	55	55	10	10	65	65
Cugenang	52	52	2	1	54	53
Pacet	26	26	2	3	28	29
Cipanas	37	37	3	3	40	40
Sukaesmi	39	39	-	1	39	40
Cikalongkulon	54	54	-	-	54	54
<b>Kabupaten Cianjur Cianjur Regency</b>	<b>1 209</b>	<b>1 209</b>	<b>32</b>	<b>40</b>	<b>1 241</b>	<b>1 249</b>

Lanjutan Tabel/Continued Table 4.1.3

Kecamatan Subdistrict	Guru/Teachers					
	Negeri Public		Swasta Private		Jumlah Total	
	2020/2021	2021/2022	2020/2021	2021/2022	2020/2021	2021/2022
(1)	(8)	(9)	(10)	(11)	(12)	(13)
Agrabinta	234	228	-	-	234	228
Leles	247	238	-	-	247	238
Sindangbarang	303	271	-	1	303	272
Cidaun	354	328	5	12	359	340
Naringgul	290	282	5	5	295	287
Cibinong	394	367	-	5	394	372
Cikadu	234	225	-	-	234	225
Tanggeung	252	233	-	-	252	233
Pasirkuda	203	193	-	-	203	193
Kadupandak	310	290	-	-	310	290
Cijati	241	227	-	1	241	228
Takokak	243	234	-	-	243	234
Sukanagara	266	256	-	-	266	256
Pagelaran	368	356	-	-	368	356
Campaka	335	312	7	8	342	320
Campakamulya	130	126	-	-	130	126
Cibeber	629	572	-	-	629	572
Warungkondang	354	311	20	17	374	328
Gekbrong	248	237	12	12	260	249
Cilaku	585	542	10	9	595	551
Sukaluyu	381	352	29	29	410	381
Bojongpicung	513	468	-	-	513	468
Haurwangi	283	261	-	-	283	261
Ciranjang	401	360	28	40	429	400
Mande	413	379	-	-	413	379
Karangtengah	646	581	27	35	673	616
Cianjur	843	753	181	178	1 024	931
Cugenang	497	447	8	5	505	452
Pacet	308	276	22	25	330	301
Cipanas	488	472	24	34	512	506
Sukaresmi	393	358	-	8	393	366
Cikalongkulon	515	459	-	-	515	459
<b>Kabupaten Cianjur Cianjur Regency</b>	<b>11 901</b>	<b>10 994</b>	<b>378</b>	<b>424</b>	<b>12 279</b>	<b>11 418</b>



Lanjutan Tabel/*Continued Table* 4.1.3

Kecamatan Subdistrict	Murid/Pupils					
	Negeri Public		Swasta Private		Jumlah Total	
	2020/2021	2021/2022	2020/2021	2021/2022	2020/2021	2021/2022
(1)	(14)	(15)	(16)	(17)	(18)	(19)
Agrabinta	3 970	4 102	-	-	3 970	4 102
Leles	3 288	3 296	-	-	3 288	3 296
Sindangbarang	6 013	5 927	-	63	6 013	5 990
Cidaun	7 618	7 582	93	163	7 711	7 745
Naringgul	4 948	5 057	62	66	5 010	5 123
Cibinong	6 926	6 942	-	21	6 926	6 963
Cikadu	3 934	3 910	-	-	3 934	3 910
Tanggeung	4 556	4 546	-	-	4 556	4 546
Pasirkuda	3 446	3 482	-	-	3 446	3 482
Kadupandak	5 155	5 094	-	-	5 155	5 094
Cijati	2 987	2 896	-	34	2 987	2 930
Takokak	5 124	5 236	-	-	5 124	5 236
Sukanagara	6 027	6 009	-	-	6 027	6 009
Pagelaran	6 049	6 113	-	-	6 049	6 113
Campaka	6 846	6 868	145	144	6 991	7 012
Campakamulya	2 027	2 089	-	-	2 027	2 089
Cibeber	12 570	12 518	-	-	12 570	12 518
Warungkondang	7 956	7 754	324	315	8 280	8 069
Gekbrong	6 513	6 621	333	342	6 846	6 963
Cilaku	11 813	11 751	128	125	11 941	11 876
Sukaluyu	8 730	8 954	626	680	9 356	9 634
Bojongpicung	8 384	8 553	-	-	8 384	8 553
Haurwangi	6 535	6 668	-	-	6 535	6 668
Ciranjang	8 044	7 991	531	612	8 575	8 603
Mande	8 789	8 691	-	-	8 789	8 691
Karantengah	13 765	14 070	451	569	14 216	14 639
Cianjur	15 404	15 202	2 874	2 858	18 278	18 060
Cugenang	12 381	12 399	213	208	12 594	12 607
Pacet	8 003	7 971	587	699	8 590	8 670
Cipanas	12 811	12 616	459	417	13 270	13 033
Sukaresmi	10 258	10 178	-	74	10 258	10 252
Cikalongkulon	11 308	11 224	-	-	11 308	11 224
<b>Kabupaten Cianjur Cianjur Regency</b>	<b>242 178</b>	<b>242 310</b>	<b>6 826</b>	<b>7 390</b>	<b>249 004</b>	<b>249 700</b>

Sumber/Source: 2020/2021 - Kementerian Pendidikan dan Kebudayaan, Sistem Data Pokok Pendidikan, data semester ganjil/ Ministry of Educations and Culture, Basic Education Data System, odd semester  
2021/2022 - Kementerian Pendidikan, Kebudayaan, Riset, dan Teknologi, Sistem Data Pokok Pendidikan, data semester ganjil 2021/ Ministry of Education, Culture, Research, and Technology, Basic Education Data System, odd semester 2021

**Tabel**  
**Table** 4.1.4

**Jumlah Sekolah, Guru, dan Murid Madrasah Ibtidaiyah (MI) di Bawah Kementerian Agama Menurut Kecamatan di Kabupaten Cianjur, 2020/2021 dan 2021/2022**

**Number of Schools, Teachers, and Pupils in Madrasah Ibtidaiyah (MI) Under The Ministry of Religious Affairs by Subdistrict in Cianjur Regency, 2020/2021 and 2021/2022**

Kecamatan Subdistrict	Sekolah/Schools					
	Negeri Public		Swasta Private		Jumlah Total	
	2020/2021	2021/2022	2020/2021	2021/2022	2020/2021	2021/2022
(1)	(2)	(3)	(4)	(5)	(6)	(7)
Agrabinta	-	-	4	4	4	4
Leles	-	-	2	2	2	2
Sindangbarang	1	1	3	3	4	4
Cidaun	-	-	4	4	4	4
Naringgul	-	-	4	4	4	4
Cibinong	-	-	6	6	6	6
Cikadu	-	-	7	7	7	7
Tanggeung	-	-	8	8	8	8
Pasirkuda	-	-	5	5	5	5
Kadupandak	-	-	9	9	9	9
Cijati	-	-	13	13	13	13
Takokak	-	-	9	9	9	9
Sukanagara	-	-	3	3	3	3
Pagelaran	-	-	14	14	14	14
Campaka	-	-	9	9	9	9
Campakamulya	-	-	5	5	5	5
Cibeber	-	-	20	20	20	20
Warungkondang	-	-	3	2	3	2
Gekbrong	-	-	5	5	5	5
Cilaku	-	-	6	6	6	6
Sukaluyu	-	-	7	7	7	7
Bojongpicung	-	-	7	7	7	7
Haurwangi	-	-	6	6	6	6
Ciranjang	-	-	8	8	8	8
Mande	-	-	5	5	5	5
Karantengah	1	1	12	12	13	13
Cianjur	-	-	8	8	8	8
Cugenang	-	-	9	8	9	8
Pacet	-	-	11	11	11	11
Cipanas	-	-	7	7	7	7
Sukaresmi	-	-	2	2	2	2
Cikalongkulon	-	-	10	10	10	10
<b>Kabupaten Cianjur Cianjur Regency</b>	<b>2</b>	<b>2</b>	<b>231</b>	<b>231</b>	<b>233</b>	<b>233</b>

Lanjutan Tabel/Continued Table 4.1.4

Kecamatan Subdistrict	Guru/Teachers					
	Negeri Public		Swasta Private		Jumlah Total	
	2020/2021	2021/2022	2020/2021	2021/2022	2020/2021	2021/2022
(1)	(8)	(9)	(10)	(11)	(12)	(13)
Agrabinta	-	-	31	32	31	32
Leles	-	-	15	17	15	17
Sindangbarang	20	23	16	19	36	42
Cidaun	-	-	33	35	33	35
Naringgul	-	-	29	36	29	36
Cibinong	-	-	34	35	34	35
Cikadu	-	-	49	54	49	54
Tanggeung	-	-	55	64	55	64
Pasirkuda	-	-	32	36	32	36
Kadupandak	-	-	70	69	70	69
Cijati	-	-	97	105	97	105
Takokak	-	-	60	70	60	70
Sukanagara	-	-	22	25	22	25
Pagelaran	-	-	100	103	100	103
Campaka	-	-	56	62	56	62
Campakamulya	-	-	33	38	33	38
Cibeber	-	-	163	180	163	180
Warungkondang	-	-	24	23	24	23
Gekbrong	-	-	35	44	35	44
Cilaku	-	-	50	63	50	63
Sukaluyu	-	-	58	59	58	59
Bojongpicung	-	-	67	73	67	73
Haurwangi	-	-	50	54	50	54
Ciranjang	-	-	70	84	70	84
Mande	-	-	25	30	25	30
Karantengah	31	40	131	148	162	188
Cianjur	-	-	104	128	104	128
Cugenang	-	-	63	71	63	71
Pacet	-	-	105	133	105	133
Cipanas	-	-	71	96	71	96
Sukaresmi	-	-	17	18	17	18
Cikalongkulon	-	-	73	76	73	76
<b>Kabupaten Cianjur Cianjur Regency</b>	<b>51</b>	<b>63</b>	<b>1 838</b>	<b>2 083</b>	<b>1 889</b>	<b>2 146</b>

Lanjutan Tabel/Continued Table 4.1.4

Kecamatan Subdistrict	Murid/Pupils					
	Negeri Public		Swasta Private		Jumlah Total	
	2020/2021	2021/2022	2020/2021	2021/2022	2020/2021	2021/2022
(1)	(14)	(15)	(16)	(17)	(18)	(19)
Agrabinta	-	-	386	391	386	391
Leles	-	-	156	155	156	155
Sindangbarang	322	337	321	319	643	656
Cidaun	-	-	444	541	444	541
Naringgul	-	-	471	478	471	478
Cibinong	-	-	625	615	625	615
Cikadu	-	-	646	651	646	651
Tanggeung	-	-	776	801	776	801
Pasirkuda	-	-	537	531	537	531
Kadupandak	-	-	830	841	830	841
Cijati	-	-	1 080	1 078	1 080	1 078
Takokak	-	-	804	766	804	766
Sukanagara	-	-	93	384	93	384
Pagelaran	-	-	1 759	1 839	1 759	1 839
Campaka	-	-	786	825	786	825
Campakamulya	-	-	453	449	453	449
Cibeber	-	-	2 782	2 850	2 782	2 850
Warungkondang	-	-	541	683	541	683
Gekbrong	-	-	605	623	605	623
Cilaku	-	-	722	792	722	792
Sukaluyu	-	-	1 164	1 179	1 164	1 179
Bojongpicung	-	-	1 268	1 361	1 268	1 361
Haurwangi	-	-	1 151	1 189	1 151	1 189
Ciranjang	-	-	1 413	1 516	1 413	1 516
Mande	-	-	434	496	434	496
Karangtengah	847	717	2 611	2 748	3 458	3 465
Cianjur	-	-	2 198	2 200	2 198	2 200
Cugenang	-	-	887	866	887	866
Pacet	-	-	2 705	2 854	2 705	2 854
Cipanas	-	-	1 706	1 741	1 706	1 741
Sukaresmi	-	-	411	426	411	426
Cikalongkulon	-	-	1 317	1 322	1 317	1 322
<b>Kabupaten Cianjur Cianjur Regency</b>	<b>1 169</b>	<b>1 054</b>	<b>32 082</b>	<b>33 532</b>	<b>33 251</b>	<b>34 586</b>

Sumber/Source: Kementerian Agama, EMIS, data semester ganjil/ Ministry of Religious Affairs, EMIS, odd semester

**Tabel**  
**Table** 4.1.5

**Jumlah Sekolah, Guru, dan Murid Sekolah Menengah Pertama (SMP) di Bawah Kementerian Pendidikan, Kebudayaan, Riset, dan Teknologi Menurut Kecamatan di Kabupaten Cianjur, 2020/2021 dan 2021/2022**  
**Number of Schools, Teachers, and Pupils in Lower Secondary Schools Under The Ministry of Education, Culture, Research, and Technology by Subdistrict in Cianjur Regency, 2020/2021 and 2021/2022**

Kecamatan Subdistrict	Sekolah/Schools					
	Negeri Public		Swasta Private		Jumlah Total	
	2020/2021	2021/2022	2020/2021	2021/2022	2020/2021	2021/2022
(1)	(2)	(3)	(4)	(5)	(6)	(7)
Agrabinta	4	5	3	5	7	10
Leles	4	5	1	1	5	6
Sindangbarang	8	8	4	9	12	17
Cidaun	10	10	5	8	15	18
Naringgul	10	10	2	3	12	13
Cibinong	11	12	5	8	16	20
Cikadu	6	6	7	10	13	16
Tanggeung	4	4	4	4	8	8
Pasirkuda	5	5	-	-	5	5
Kadupandak	6	6	3	5	9	11
Cijati	3	3	7	8	10	11
Takokak	7	7	4	4	11	11
Sukanagara	7	7	1	1	8	8
Pagelaran	6	6	3	3	9	9
Campaka	6	6	3	7	9	13
Campakamulya	2	2	2	2	4	4
Cibeber	6	6	9	11	15	17
Warungkondang	3	3	9	11	12	14
Gekbrong	1	1	2	2	3	3
Cilaku	3	3	16	16	19	19
Sukaluyu	2	2	9	11	11	13
Bojongpicung	3	3	3	4	6	7
Haurwangi	3	3	3	3	6	6
Ciranjang	2	2	12	12	14	14
Mande	3	3	3	4	6	7
Karantengah	4	4	14	15	18	19
Cianjur	5	5	22	22	27	27
Cugenang	3	3	13	15	16	18
Pacet	2	2	9	11	11	13
Cipanas	3	3	12	13	15	16
Sukaesmi	4	4	3	4	7	8
Cikalongkulon	6	6	5	5	11	11
<b>Kabupaten Cianjur Cianjur Regency</b>	<b>152</b>	<b>155</b>	<b>198</b>	<b>237</b>	<b>350</b>	<b>392</b>

Lanjutan Tabel/Continued Table 4.1.5

Kecamatan Subdistrict	Guru/Teacher					
	Negeri Public		Swasta Private		Jumlah Total	
	2020/2021	2021/2022	2020/2021	2021/2022	2020/2021	2021/2022
(1)	(8)	(9)	(10)	(11)	(12)	(13)
Agrabinta	43	47	27	38	70	85
Leles	52	51	8	9	60	60
Sindangbarang	99	96	28	40	127	136
Cidaun	130	129	48	68	178	197
Naringgul	109	114	24	26	133	140
Cibinong	120	122	41	47	161	169
Cikadu	66	63	49	60	115	123
Tanggeung	57	56	19	22	76	78
Pasirkuda	53	57	-	-	53	57
Kadupandak	75	75	19	28	94	103
Cijati	36	31	64	76	100	107
Takokak	101	100	27	24	128	124
Sukanagara	92	84	11	11	103	95
Pagelaran	95	91	34	31	129	122
Campaka	92	98	30	34	122	132
Campakamulya	31	31	13	15	44	46
Cibeber	163	154	75	81	238	235
Warungkondang	101	89	93	98	194	187
Gekbrong	46	39	24	27	70	66
Cilaku	94	104	178	160	272	264
Sukaluyu	60	59	114	92	174	151
Bojongpicung	104	93	30	29	134	122
Haurwangi	89	87	40	32	129	119
Ciranjang	60	60	129	130	189	190
Mande	105	106	24	26	129	132
Karantengah	166	166	207	193	373	359
Cianjur	227	204	266	244	493	448
Cugenang	109	100	169	163	278	263
Pacet	43	39	104	88	147	127
Cipanas	106	104	182	163	288	267
Sukaresmi	101	95	34	34	135	129
Cikalongkulon	104	110	38	48	142	158
<b>Kabupaten Cianjur Cianjur Regency</b>	<b>2 929</b>	<b>2 854</b>	<b>2 149</b>	<b>2 137</b>	<b>5 078</b>	<b>4 991</b>

Lanjutan Tabel/*Continued Table 4.1.5*

Kecamatan <i>Subdistrict</i>	Murid/ <i>Student</i>					
	Negeri <i>Public</i>		Swasta <i>Private</i>		Jumlah <i>Total</i>	
	2020/2021	2021/2022	2020/2021	2021/2022	2020/2021	2021/2022
(1)	(14)	(15)	(16)	(17)	(18)	(19)
Agrabinta	886	798	560	769	1 446	1 567
Leles	973	1 038	90	159	1 063	1 197
Sindangbarang	1 845	1 829	770	1 183	2 615	3 012
Cidaun	2 641	2 492	680	915	3 321	3 407
Naringgul	2 173	2 148	220	354	2 393	2 502
Cibinong	2 298	2 419	458	793	2 756	3 212
Cikadu	1 076	911	865	1 107	1 941	2 018
Tanggeung	1 118	1 046	392	437	1 510	1 483
Pasirkuda	1 106	1 012	-	-	1 106	1 012
Kadupandak	1 382	1 366	617	674	1 999	2 040
Cijati	701	625	1 276	1 483	1 977	2 108
Takokak	1 734	1 680	624	653	2 358	2 333
Sukanagara	1 700	1 823	93	144	1 793	1 967
Pagelaran	2 024	1 994	429	399	2 453	2 393
Campaka	2 206	2 393	518	627	2 724	3 020
Campakamulya	582	536	212	174	794	710
Cibeber	2 978	3 387	1 365	1 624	4 343	5 011
Warungkondang	1 914	1 912	1 514	1 645	3 428	3 557
Gekbrong	791	1 288	489	501	1 280	1 789
Cilaku	2 149	2 118	2 734	2 776	4 883	4 894
Sukaluyu	1 006	945	2 208	2 362	3 214	3 307
Bojongpicung	2 355	2 347	326	368	2 681	2 715
Haurwangi	1 839	1 836	682	692	2 521	2 528
Ciranjang	1 566	1 499	1 921	2 164	3 487	3 663
Mande	2 180	2 789	348	374	2 528	3 163
Karantengah	3 173	3 041	4 262	4 406	7 435	7 447
Cianjur	4 644	4 739	3 624	3 313	8 268	8 052
Cugenang	1 992	2 212	2 621	3 047	4 613	5 259
Pacet	1 030	1 053	2 246	2 322	3 276	3 375
Cipanas	2 561	2 481	2 522	2 566	5 083	5 047
Sukaresmi	2 566	2 386	890	897	3 456	3 283
Cikalongkulon	2 908	3 751	1 020	1 051	3 928	4 802
<b>Kabupaten Cianjur <i>Cianjur Regency</i></b>	<b>60 097</b>	<b>61 894</b>	<b>36 576</b>	<b>39 979</b>	<b>96 673</b>	<b>101 873</b>

Sumber/*Source*: 2020/2021 - Kementerian Pendidikan dan Kebudayaan, Sistem Data Pokok Pendidikan, data semester ganjil/  
*Ministry of Educations and Culture, Basic Education Data System, odd semester*  
2021/2022 - Kementerian Pendidikan, Kebudayaan, Riset, dan Teknologi, Sistem Data Pokok Pendidikan, data  
semester ganjil 2021/ *Ministry of Education, Culture, Research, and Technology, Basic Education Data System, odd*  
*semester 2021*

**Tabel**  
**Table** 4.1.6

**Jumlah Sekolah, Guru, dan Murid Madrasah Tsanawiyah (MTs) di Bawah Kementerian Agama Menurut Kecamatan di Kabupaten Cianjur, 2020/2021 dan 2021/2022**  
**Number of Schools, Teachers, and Pupils in Madrasah Tsanawiyah (MTs) Under The Ministry of Religious Affairs by Subdistrict in Cianjur Regency, 2020/2021 and 2021/2022**

Kecamatan Subdistrict	Sekolah/Schools					
	Negeri Public		Swasta Private		Jumlah Total	
	2020/2021	2021/2022	2020/2021	2021/2022	2020/2021	2021/2022
(1)	(2)	(3)	(4)	(5)	(6)	(7)
Agrabinta	-	-	1	1	1	1
Leles	-	-	5	5	5	5
Sindangbarang	1	1	1	1	2	2
Cidaun	-	-	10	10	10	10
Naringgul	-	-	3	3	3	3
Cibinong	-	-	4	4	4	4
Cikadu	-	-	2	2	2	2
Tanggeung	1	1	4	4	5	5
Pasirkuda	-	-	5	5	5	5
Kadupandak	-	-	2	2	2	2
Cijati	-	-	4	4	4	4
Takokak	-	-	5	5	5	5
Sukanagara	1	1	2	2	3	3
Pagelaran	-	-	6	7	6	7
Campaka	-	-	2	2	2	2
Campakamulya	-	-	4	5	4	5
Cibeber	-	-	6	7	6	7
Warungkondang	-	-	3	4	3	4
Gekbrong	-	-	4	4	4	4
Cilaku	1	1	7	7	8	8
Sukaluyu	-	-	5	5	5	5
Bojongpicung	-	-	4	4	4	4
Haurwangi	-	-	2	2	2	2
Ciranjang	1	1	7	7	8	8
Mande	-	-	5	5	5	5
Karantengah	-	-	12	12	12	12
Cianjur	1	1	8	8	9	9
Cugenang	-	-	2	2	2	2
Pacet	1	1	6	6	7	7
Cipanas	-	-	5	5	5	5
Sukaresmi	-	-	2	2	2	2
Cikalongkulon	-	-	10	10	10	10
<b>Kabupaten Cianjur Cianjur Regency</b>	<b>7</b>	<b>7</b>	<b>148</b>	<b>152</b>	<b>155</b>	<b>159</b>



Lanjutan Tabel/Continued Table 4.1.6

Kecamatan Subdistrict	Guru/Teachers					
	Negeri Public		Swasta Private		Jumlah Total	
	2020/2021	2021/2022	2020/2021	2021/2022	2020/2021	2021/2022
(1)	(8)	(9)	(10)	(11)	(12)	(13)
Agrabinta	-	-	13	10	13	10
Leles	-	-	65	79	65	79
Sindangbarang	13	21	19	21	32	42
Cidaun	-	-	97	129	97	129
Naringgul	-	-	35	53	35	53
Cibinong	-	-	41	53	41	53
Cikadu	-	-	23	26	23	26
Tanggeung	40	44	34	52	74	96
Pasirkuda	-	-	49	70	49	70
Kadupandak	-	-	12	13	12	13
Cijati	-	-	54	61	54	61
Takokak	-	-	54	76	54	76
Sukanagara	26	38	18	26	44	64
Pagelaran	-	-	73	106	73	106
Campaka	-	-	20	23	20	23
Campakamulya	-	-	41	62	41	62
Cibeber	-	-	78	99	78	99
Warungkondang	-	-	66	93	66	93
Gekbrong	-	-	32	46	32	46
Cilaku	43	53	105	127	148	180
Sukaluyu	-	-	92	111	92	111
Bojongpicung	-	-	62	88	62	88
Haurwangi	-	-	20	32	20	32
Ciranjang	34	49	78	112	112	161
Mande	-	-	56	67	56	67
Karantengah	-	-	173	184	173	184
Cianjur	64	65	131	137	195	202
Cugenang	-	-	21	20	21	20
Pacet	52	59	81	88	133	147
Cipanas	-	-	108	116	108	116
Sukaresmi	-	-	17	14	17	14
Cikalongkulon	-	-	139	159	139	159
<b>Kabupaten Cianjur Cianjur Regency</b>	<b>272</b>	<b>329</b>	<b>1 907</b>	<b>2 353</b>	<b>2 179</b>	<b>2 682</b>

Lanjutan Tabel/Continued Table 4.1.6

Kecamatan Subdistrict	Murid/Pupils					
	Negeri Public		Swasta Private		Jumlah Total	
	2020/2021	2021/2022	2020/2021	2021/2022	2020/2021	2021/2022
(1)	(14)	(15)	(16)	(17)	(18)	(19)
Agrabinta	-	-	112	92	112	92
Leles	-	-	798	785	798	785
Sindangbarang	129	136	311	239	440	375
Cidaun	-	-	1 245	1 174	1 245	1 174
Naringgul	-	-	486	618	486	618
Cibinong	-	-	501	478	501	478
Cikadu	-	-	193	232	193	232
Tanggeung	1	737	453	455	454	1 192
Pasirkuda	-	-	652	627	652	627
Kadupandak	-	-	67	81	67	81
Cijati	-	-	724	684	724	684
Takokak	-	-	753	763	753	763
Sukanagara	618	588	171	158	789	746
Pagelaran	-	-	1 232	1 348	1 232	1 348
Campaka	-	-	301	314	301	314
Campakamulya	-	-	554	614	554	614
Cibeber	-	-	1 001	1 046	1 001	1 046
Warungkondang	-	-	1 202	1 137	1 202	1 137
Gekbrong	-	-	281	277	281	277
Cilaku	649	579	1 252	1 231	1 901	1 810
Sukaluyu	-	-	1 819	1 774	1 819	1 774
Bojongpicung	-	-	1 706	1 569	1 706	1 569
Haurwangi	-	-	272	295	272	295
Ciranjang	603	620	1 480	1 532	2 083	2 152
Mande	-	-	1 067	1 030	1 067	1 030
Karangtengah	-	-	2 566	2 520	2 566	2 520
Cianjur	872	800	1 763	1 652	2 635	2 452
Cugenang	-	-	216	158	216	158
Pacet	774	732	1 227	1 188	2 001	1 920
Cipanas	-	-	1 384	1 339	1 384	1 339
Sukasemi	-	-	272	271	272	271
Cikalongkulon	-	-	1 811	1 783	1 811	1 783
<b>Kabupaten Cianjur Cianjur Regency</b>	<b>3 646</b>	<b>4 192</b>	<b>27 872</b>	<b>27 464</b>	<b>31 518</b>	<b>31 656</b>

Sumber/Source: Kementerian Agama, EMIS, data semester ganjil/ Ministry of Religious Affairs, EMIS, odd semester

**Tabel**  
**Table** 4.1.7

**Jumlah Sekolah, Guru, dan Murid Sekolah Menengah Atas (SMA) di Bawah Kementerian Pendidikan, Kebudayaan, Riset, dan Teknologi Menurut Kecamatan di Kabupaten Cianjur, 2020/2021 dan 2021/2022**  
**Number of Schools, Teachers, and Pupils in Upper Secondary Schools Under The Ministry of Education, Culture, Research, and Technology by Subdistrict in Cianjur Regency, 2020/2021 and 2021/2022**

Kecamatan Subdistrict	Sekolah/Schools					
	Negeri Public		Swasta Private		Jumlah Total	
	2020/2021	2021/2022	2020/2021	2021/2022	2020/2021	2021/2022
(1)	(2)	(3)	(4)	(5)	(6)	(7)
Agrabinta	-	-	3	3	3	3
Leles	-	-	2	3	2	3
Sindangbarang	1	1	3	3	4	4
Cidaun	-	-	7	7	7	7
Naringgul	-	-	4	4	4	4
Cibinong	2	2	2	2	4	4
Cikadu	-	-	3	3	3	3
Tanggeung	-	-	-	-	-	-
Pasirkuda	1	1	1	1	2	2
Kadupandak	1	1	2	2	3	3
Cijati	-	-	2	2	2	2
Takokak	-	-	2	2	2	2
Sukanagara	1	1	-	-	1	1
Pagelaran	1	1	1	1	2	2
Campaka	-	-	-	-	-	-
Campakamulya	-	-	-	-	-	-
Cibeber	1	1	3	3	4	4
Warungkondang	-	-	-	-	-	-
Gekbrong	1	1	-	-	1	1
Cilaku	1	1	5	5	6	6
Sukaluyu	-	-	3	3	3	3
Bojongpicung	1	1	-	-	1	1
Haurwangi	-	-	2	2	2	2
Ciranjang	1	1	2	2	3	3
Mande	1	1	-	-	1	1
Karangtengah	1	1	5	5	6	6
Cianjur	2	2	10	10	12	12
Cugenang	-	-	2	2	2	2
Pacet	1	1	3	3	4	4
Cipanas	-	-	4	4	4	4
Sukaresmi	1	1	2	2	3	3
Cicalongkulon	-	-	3	3	3	3
<b>Kabupaten Cianjur Cianjur Regency</b>	<b>18</b>	<b>18</b>	<b>76</b>	<b>77</b>	<b>94</b>	<b>95</b>

Lanjutan Tabel/Continued Table 4.1.7

Kecamatan Subdistrict	Guru/Teacher					
	Negeri Public		Swasta Private		Jumlah Total	
	2020/2021	2021/2022	2020/2021	2021/2022	2020/2021	2021/2022
(1)	(8)	(9)	(10)	(11)	(12)	(13)
Agrabinta	-	-	26	26	26	26
Leles	-	-	22	27	22	27
Sindangbarang	30	31	20	14	50	45
Cidaun	-	-	73	51	73	51
Naringgul	-	-	37	35	37	35
Cibinong	31	34	16	11	47	45
Cikadu	-	-	20	16	20	16
Tanggeung	-	-	-	-	-	-
Pasirkuda	12	14	10	8	22	22
Kadupandak	27	29	11	9	38	38
Cijati	-	-	12	14	12	14
Takokak	-	-	31	30	31	30
Sukanagara	41	45	-	-	41	45
Pagelaran	20	29	13	12	33	41
Campaka	-	-	-	-	-	-
Campakamulya	-	-	-	-	-	-
Cibeber	44	40	24	24	68	64
Warungkondang	-	-	-	-	-	-
Gekbrong	28	28	-	-	28	28
Cilaku	61	61	46	43	107	104
Sukaluyu	-	-	42	37	42	37
Bojongpicung	22	29	-	-	22	29
Haurwangi	-	-	27	18	27	18
Ciranjang	55	62	40	39	95	101
Mande	42	48	-	-	42	48
Karantengah	12	17	102	93	114	110
Cianjur	138	133	127	125	265	258
Cugenang	-	-	29	27	29	27
Pacet	32	36	41	47	73	83
Cipanas	-	-	55	51	55	51
Sukaesmi	70	65	14	15	84	80
Cikalongkulon	-	-	56	49	56	49
<b>Kabupaten Cianjur Cianjur Regency</b>	<b>665</b>	<b>701</b>	<b>894</b>	<b>821</b>	<b>1 559</b>	<b>1 522</b>

Lanjutan Tabel/*Continued Table 4.1.7*

Kecamatan Subdistrict	Murid/Student					
	Negeri Public		Swasta Private		Jumlah Total	
	2020/2021	2021/2022	2020/2021	2021/2022	2020/2021	2021/2022
(1)	(14)	(15)	(16)	(17)	(18)	(19)
Agrabinta	-	-	587	667	587	667
Leles	-	-	343	370	343	370
Sindangbarang	664	699	584	687	1 248	1 386
Cidaun	-	-	1 562	1 475	1 562	1 475
Naringgul	-	-	831	773	831	773
Cibinong	517	765	225	292	742	1 057
Cikadu	-	-	661	644	661	644
Tanggeung	-	-	-	-	-	-
Pasirkuda	328	599	170	251	498	850
Kadupandak	536	481	344	346	880	827
Cijati	-	-	548	504	548	504
Takokak	-	-	842	912	842	912
Sukanagara	1 001	1 111	-	-	1 001	1 111
Pagelaran	538	545	417	404	955	949
Campaka	-	-	-	-	-	-
Campakamulya	-	-	-	-	-	-
Cibeber	1 015	1 042	368	345	1 383	1 387
Warungkondang	-	-	-	-	-	-
Gekbrong	548	675	-	-	548	675
Cilaku	1 266	1 233	788	834	2 054	2 067
Sukaluyu	-	-	625	663	625	663
Bojongpicung	538	611	-	-	538	611
Haurwangi	-	-	409	370	409	370
Ciranjang	1 278	1 286	568	615	1 846	1 901
Mande	833	1 194	-	-	833	1 194
Karantengah	186	254	1 902	1 979	2 088	2 233
Cianjur	2 440	2 496	1 706	2 886	4 146	5 382
Cugenang	-	-	368	355	368	355
Pacet	540	604	526	564	1 066	1 168
Cipanas	-	-	914	1 110	914	1 110
Sukaresmi	1 272	1 377	609	501	1 881	1 878
Cikalongkulon	-	-	1 358	1 810	1 358	1 810
<b>Kabupaten Cianjur Cianjur Regency</b>	<b>13 500</b>	<b>14 972</b>	<b>17 255</b>	<b>19 357</b>	<b>30 755</b>	<b>34 329</b>

Sumber/Source: 2020/2021 - Kementerian Pendidikan dan Kebudayaan, Sistem Data Pokok Pendidikan, data semester ganjil/ Ministry of Educations and Culture, Basic Education Data System, odd semester  
2021/2022 - Kementerian Pendidikan, Kebudayaan, Riset, dan Teknologi, Sistem Data Pokok Pendidikan, data semester ganjil 2021/ Ministry of Education, Culture, Research, and Technology, Basic Education Data System, odd semester 2021

**Tabel**  
**Table** 4.1.8

**Jumlah Sekolah, Guru, dan Murid Sekolah Menengah Kejuruan (SMK) di Bawah Kementerian Pendidikan, Kebudayaan, Riset, dan Teknologi Menurut Kecamatan di Kabupaten Cianjur, 2020/2021 dan 2021/2022**  
**Number of Schools, Teachers, and Pupils in Vocational High Schools Under The Ministry of Education, Culture, Research, and Technology by Subdistrict in Cianjur Regency, 2020/2021 and 2021/2022**

Kecamatan Subdistrict	Sekolah/Schools					
	Negeri Public		Swasta Private		Jumlah Total	
	2020/2021	2021/2022	2020/2021	2021/2022	2020/2021	2021/2022
(1)	(2)	(3)	(4)	(5)	(6)	(7)
Agrabinta	1	1	-	-	1	1
Leles	2	2	2	2	4	4
Sindangbarang	1	1	4	4	5	5
Cidaun	1	1	8	8	9	9
Naringgul	1	1	2	2	3	3
Cibinong	1	1	1	1	2	2
Cikadu	1	1	2	2	3	3
Tanggeung	1	1	2	2	3	3
Pasirkuda	1	1	1	1	2	2
Kadupandak	-	-	5	5	5	5
Cijati	1	1	5	5	6	6
Takokak	1	1	4	4	5	5
Sukanagara	1	1	1	1	2	2
Pagelaran	1	1	2	2	3	3
Campaka	1	1	2	2	3	3
Campakamulya	-	-	2	2	2	2
Cibeber	-	-	9	9	9	9
Warungkondang	-	-	8	8	8	8
Gekbrong	-	-	1	1	1	1
Cilaku	3	3	10	10	13	13
Sukaluyu	1	1	6	6	7	7
Bojongpicung	1	1	4	4	5	5
Haurwangi	1	1	3	3	4	4
Ciranjang	-	-	5	5	5	5
Mande	-	-	2	2	2	2
Karangtengah	1	1	15	15	16	16
Cianjur	1	1	20	20	21	21
Cugenang	1	1	6	6	7	7
Pacet	2	2	9	9	11	11
Cipanas	1	1	8	8	9	9
Sukaresmi	-	-	2	2	2	2
Cikalongkulon	1	1	7	7	8	8
<b>Kabupaten Cianjur Cianjur Regency</b>	<b>28</b>	<b>28</b>	<b>158</b>	<b>158</b>	<b>186</b>	<b>186</b>

Lanjutan Tabel/*Continued Table* 4.1.8

Kecamatan Subdistrict	Guru/Teacher					
	Negeri Public		Swasta Private		Jumlah Total	
	2020/2021	2021/2022	2020/2021	2021/2022	2020/2021	2021/2022
(1)	(8)	(9)	(10)	(11)	(12)	(13)
Agrabinta	29	22	-	-	29	22
Leles	49	52	21	28	70	80
Sindangbarang	18	17	40	33	58	50
Cidaun	37	39	83	76	120	115
Naringgul	23	20	29	25	52	45
Cibinong	18	22	15	19	33	41
Cikadu	21	24	6	7	27	31
Tangeung	51	51	19	16	70	67
Pasirkuda	24	24	3	3	27	27
Kadupandak	-	-	24	16	24	16
Cijati	29	25	27	27	56	52
Takokak	27	28	20	18	47	46
Sukanagara	20	19	13	12	33	31
Pagelaran	50	53	10	7	60	60
Campaka	33	32	19	18	52	50
Campakamulya	-	-	10	10	10	10
Cibeber	-	-	138	128	138	128
Warungkondang	-	-	66	72	66	72
Gekbrong	-	-	14	11	14	11
Cilaku	196	192	175	155	371	347
Sukaluyu	41	45	111	124	152	169
Bojongpicung	72	77	46	45	118	122
Haurwangi	32	35	65	53	97	88
Ciranjang	-	-	59	48	59	48
Mande	-	-	28	27	28	27
Karangtengah	43	46	345	331	388	377
Cianjur	88	82	362	312	450	394
Cugenang	24	25	48	48	72	73
Pacet	79	90	121	111	200	201
Cipanas	66	79	102	99	168	178
Sukaesmi	-	-	16	14	16	14
Cikalongkulon	59	58	85	75	144	133
<b>Kabupaten Cianjur Cianjur Regency</b>	<b>1 129</b>	<b>1 157</b>	<b>2 120</b>	<b>1 968</b>	<b>3 249</b>	<b>3 125</b>

Lanjutan Tabel/Continued Table 4.1.8

Kecamatan Subdistrict	Murid/Student					
	Negeri Public		Swasta Private		Jumlah Total	
	2020/2021	2021/2022	2020/2021	2021/2022	2020/2021	2021/2022
(1)	(14)	(15)	(16)	(17)	(18)	(19)
Agrabinta	379	289	-	-	379	289
Leles	667	621	339	390	1 006	1 011
Sindangbarang	173	162	840	733	1 013	895
Cidaun	714	721	2 112	2 042	2 826	2 763
Naringgul	356	410	212	228	568	638
Cibinong	351	327	395	425	746	752
Cikadu	374	265	164	247	538	512
Tanggeung	1 042	1 109	393	439	1 435	1 548
Pasirkuda	387	335	66	82	453	417
Kadupandak	-	-	665	751	665	751
Cijati	540	541	872	1 011	1 412	1 552
Takokak	535	458	736	835	1 271	1 293
Sukanagara	401	495	223	224	624	719
Pagelaran	983	1 006	524	645	1 507	1 651
Campaka	813	803	189	179	1 002	982
Campakamulya	-	-	372	309	372	309
Cibeber	-	-	2 836	2 875	2 836	2 875
Warungkondang	-	-	1 542	1 575	1 542	1 575
Gekbrong	-	-	351	361	351	361
Cilaku	2 757	3 027	3 313	3 221	6 070	6 248
Sukaluyu	868	753	3 102	2 926	3 970	3 679
Bojongpicung	1 721	1 786	839	1 013	2 560	2 799
Haurwangi	529	566	1 391	1 391	1 920	1 957
Ciranjang	-	-	581	729	581	729
Mande	-	-	685	610	685	610
Karangtengah	960	1 554	6 960	6 501	7 920	8 055
Cianjur	1 805	1 719	6 102	5 482	7 907	7 201
Cugenang	497	441	1 125	1 027	1 622	1 468
Pacet	1 996	1 863	1 914	2 113	3 910	3 976
Cipanas	1 689	1 851	2 201	2 179	3 890	4 030
Sukaesmi	-	-	268	261	268	261
Cikalongkulon	1 372	2 025	2 273	2 051	3 645	4 076
<b>Kabupaten Cianjur Cianjur Regency</b>	<b>21 909</b>	<b>23 127</b>	<b>43 585</b>	<b>42 855</b>	<b>65 494</b>	<b>65 982</b>

Sumber/Source: 2020/2021 - Kementerian Pendidikan dan Kebudayaan, Sistem Data Pokok Pendidikan, data semester ganjil/  
Ministry of Educations and Culture, Basic Education Data System, odd semester  
2021/2022 - Kementerian Pendidikan, Kebudayaan, Riset, dan Teknologi, Sistem Data Pokok Pendidikan, data  
semester ganjil 2021/ Ministry of Education, Culture, Research, and Technology, Basic Education Data System, odd  
semester 2021



**Tabel**  
**Table** 4.1.9

**Jumlah Sekolah, Guru, dan Murid Madrasah Aliyah (MA) di Bawah Kementerian Agama Menurut Kecamatan di Kabupaten Cianjur, 2020/2021 dan 2021/2022**

*Number of Schools, Teachers, and Pupils in Madrasah Aliyah (MA) Under The Ministry of Religious Affairs by Subdistrict in Cianjur Regency, 2020/2021 and 2021/2022*

Kecamatan Subdistrict	Sekolah/Schools					
	Negeri Public		Swasta Private		Jumlah Total	
	2020/2021	2021/2022	2020/2021	2021/2022	2020/2021	2021/2022
(1)	(2)	(3)	(4)	(5)	(6)	(7)
Agrabinta	-	-	-	-	-	-
Leles	-	-	1	1	1	1
Sindangbarang	-	-	2	2	2	2
Cidaun	-	-	3	3	3	3
Naringgul	-	-	1	1	1	1
Cibinong	-	-	2	2	2	2
Cikadu	-	-	2	1	2	1
Tanggeung	1	1	2	2	3	3
Pasirkuda	-	-	3	3	3	3
Kadupandak	-	-	-	-	-	-
Cijati	-	-	2	2	2	2
Takokak	-	-	3	3	3	3
Sukanagara	-	-	1	1	1	1
Pagelaran	-	-	1	1	1	1
Campaka	-	-	1	1	1	1
Campakamulya	-	-	2	2	2	2
Cibeber	-	-	4	3	4	3
Warungkondang	-	-	1	1	1	1
Gekbrong	-	-	2	2	2	2
Cilaku	-	-	4	5	4	5
Sukaluyu	-	-	3	3	3	3
Bojongpicung	-	-	1	1	1	1
Haurwangi	-	-	-	-	-	-
Ciranjang	-	-	7	7	7	7
Mande	-	-	5	5	5	5
Karangtengah	-	-	5	5	5	5
Cianjur	1	1	1	1	2	2
Cugenang	-	-	1	1	1	1
Pacet	1	1	3	3	4	4
Cipanas	-	-	3	3	3	3
Sukaresmi	-	-	1	1	1	1
Cikalongkulon	-	-	2	2	2	2
<b>Kabupaten Cianjur Cianjur Regency</b>	<b>3</b>	<b>3</b>	<b>69</b>	<b>70</b>	<b>72</b>	<b>73</b>

Lanjutan Tabel/Continued Table 4.1.9

Kecamatan Subdistrict	Guru/Teacher					
	Negeri Public		Swasta Private		Jumlah Total	
	2020/2021	2021/2022	2020/2021	2021/2022	2020/2021	2021/2022
(1)	(8)	(9)	(10)	(11)	(12)	(13)
Agrabinta	-	-	-	-	-	-
Leles	-	-	17	20	17	20
Sindangbarang	-	-	21	24	21	24
Cidaun	-	-	35	50	35	50
Naringgul	-	-	19	19	19	19
Cibinong	-	-	15	17	15	17
Cikadu	-	-	13	14	13	14
Tanggeung	35	52	19	26	54	78
Pasirkuda	-	-	13	27	13	27
Kadupandak	-	-	-	-	-	-
Cijati	-	-	31	37	31	37
Takokak	-	-	35	41	35	41
Sukanagara	-	-	18	23	18	23
Pagelaran	-	-	9	10	9	10
Campaka	-	-	6	7	6	7
Campakamulya	-	-	13	27	13	27
Cibeber	-	-	27	36	27	36
Warungkondang	-	-	26	31	26	31
Gekbrong	-	-	17	24	17	24
Cilaku	-	-	42	63	42	63
Sukaluyu	-	-	36	51	36	51
Bojongpicung	-	-	13	17	13	17
Haurwangi	-	-	-	-	-	-
Ciranjang	-	-	64	73	64	73
Mande	-	-	40	53	40	53
Karangtengah	-	-	62	73	62	73
Cianjur	67	85	12	13	79	98
Cugenang	-	-	17	16	17	16
Pacet	64	85	19	34	83	119
Cipanas	-	-	38	46	38	46
Sukaresmi	-	-	6	6	6	6
Cikalongkulon	-	-	19	27	19	27
<b>Kabupaten Cianjur Cianjur Regency</b>	<b>166</b>	<b>222</b>	<b>702</b>	<b>925</b>	<b>868</b>	<b>1 147</b>

Lanjutan Tabel/*Continued Table* 4.1.9

Kecamatan Subdistrict	Murid/Student					
	Negeri Public		Swasta Private		Jumlah Total	
	2020/2021	2021/2022	2020/2021	2021/2022	2020/2021	2021/2022
(1)	(14)	(15)	(16)	(17)	(18)	(19)
Agrabinta	-	-	-	-	-	-
Leles	-	-	468	463	468	463
Sindangbarang	-	-	446	507	446	507
Cidaun	-	-	462	529	462	529
Naringgul	-	-	140	278	140	278
Cibinong	-	-	208	227	208	227
Cikadu	-	-	294	165	294	165
Tanggeung	589	528	186	231	775	759
Pasirkuda	-	-	307	282	307	282
Kadupandak	-	-	-	-	-	-
Cijati	-	-	528	505	528	505
Takokak	-	-	325	325	325	325
Sukanagara	-	-	198	161	198	161
Pagelaran	-	-	192	195	192	195
Campaka	-	-	109	109	109	109
Campakamulya	-	-	215	203	215	203
Cibeber	-	-	323	246	323	246
Warungkondang	-	-	576	561	576	561
Gekbrong	-	-	57	89	57	89
Cilaku	-	-	350	390	350	390
Sukaluyu	-	-	666	622	666	622
Bojongpicung	-	-	136	105	136	105
Haurwangi	-	-	-	-	-	-
Ciranjang	-	-	573	616	573	616
Mande	-	-	377	363	377	363
Karangtengah	-	-	528	612	528	612
Cianjur	1 095	1 062	197	166	1 292	1 228
Cugenang	-	-	79	80	79	80
Pacet	1 010	1 009	182	199	1 192	1 208
Cipanas	-	-	456	437	456	437
Sukaresmi	-	-	64	98	64	98
Cikalongkulon	-	-	231	322	231	322
<b>Kabupaten Cianjur Cianjur Regency</b>	<b>2 694</b>	<b>2 599</b>	<b>8 873</b>	<b>9 168</b>	<b>11 567</b>	<b>11 767</b>

Sumber/Source: Kementerian Agama, EMIS, data semester ganjil/ Ministry of Religious Affairs, EMIS, odd semester

**Tabel**  
**Table** 4.1.10

**Jumlah Desa<sup>1</sup>/Kelurahan yang Memiliki Fasilitas Sekolah Menurut Kecamatan dan Tingkat Pendidikan di Kabupaten Cianjur, 2019–2021**  
**Number of Villages<sup>1</sup>/Kelurahan Having Educational Facilities by Subdistrict and Educational Level in Cianjur Regency, 2019–2021**

Kecamatan Subdistrict	SD Primary School		
	2019	2020	2021
(1)	(2)	(3)	(4)
Agrabinta	11	11	11
Leles	12	12	12
Sindangbarang	11	11	11
Cidaun	14	14	14
Naringgul	11	11	11
Cibinong	14	14	14
Cikadu	10	10	10
Tanggeung	12	12	12
Pasirkuda	9	9	9
Kadupandak	14	14	14
Cijati	10	10	10
Takokak	9	9	9
Sukanagara	10	10	10
Pagelaran	14	14	14
Campaka	11	11	11
Campakamulya	5	5	5
Cibeber	18	18	18
Warungkondang	11	11	11
Gekbrong	8	8	8
Cilaku	10	10	10
Sukaluyu	10	10	10
Bojongpicung	11	11	11
Haurwangi	8	8	8
Ciranjang	9	9	9
Mande	12	12	12
Karangtengah	16	16	16
Cianjur	11	11	11
Cugenang	16	16	16
Pacet	7	7	7
Cipanas	7	7	7
Sukaesmi	11	11	11
Cikalongkulon	18	18	18
<b>Kabupaten Cianjur Cianjur Regency</b>	<b>360</b>	<b>360</b>	<b>360</b>

Lanjutan Tabel/*Continued Table* 4.1.10

Kecamatan Subdistrict	SMP Junior High School		
	2019	2020	2021
(1)	(5)	(6)	(7)
Agrabinta	6	6	6
Leles	9	9	9
Sindangbarang	9	10	9
Cidaun	13	13	14
Naringgul	11	11	11
Cibinong	12	12	14
Cikadu	9	9	9
Tanggeung	9	10	10
Pasirkuda	8	8	8
Kadupandak	11	12	12
Cijati	9	9	9
Takokak	9	9	9
Sukanagara	9	9	9
Pagelaran	13	13	13
Campaka	10	10	10
Campakamulya	4	4	5
Cibeber	13	13	14
Warungkondang	8	8	8
Gekbrong	6	6	5
Cilaku	10	10	10
Sukaluyu	9	9	9
Bojongpicung	7	7	7
Haurwangi	5	5	6
Ciranjang	9	9	9
Mande	8	8	9
Karagtengah	12	12	12
Cianjur	10	10	10
Cugenang	10	10	12
Pacet	7	7	6
Cipanas	6	6	6
Sukaesmi	6	8	8
Cikalongkulon	13	13	13
<b>Kabupaten Cianjur Cianjur Regency</b>	<b>290</b>	<b>295</b>	<b>301</b>

Lanjutan Tabel/Continued Table 4.1.10

Kecamatan Subdistrict	SMA Senior High School		
	2019	2020	2021
(1)	(8)	(9)	(10)
Agrabinta	3	3	4
Leles	3	3	3
Sindangbarang	5	5	5
Cidaun	10	10	9
Naringgul	4	5	4
Cibinong	5	5	6
Cikadu	4	4	4
Tanggeung	3	3	3
Pasirkuda	5	5	5
Kadupandak	3	4	4
Cijati	3	3	3
Takokak	4	4	4
Sukanagara	2	2	2
Pagelaran	2	3	3
Campaka	1	1	1
Campakamulya	2	2	2
Cibeber	6	6	7
Warungkondang	2	2	3
Gekbrong	2	2	2
Cilaku	7	9	8
Sukaluyu	5	5	6
Bojongpicung	3	3	3
Haurwangi	2	2	2
Ciranjang	5	5	5
Mande	6	6	6
Karantengah	8	8	8
Cianjur	7	7	7
Cugenang	2	2	2
Pacet	4	4	3
Cipanas	5	5	4
Sukaresmi	2	3	3
Cikalongkulon	3	3	3
<b>Kabupaten Cianjur Cianjur Regency</b>	<b>128</b>	<b>134</b>	<b>134</b>

Lanjutan Tabel/*Continued Table* 4.1.10

Kecamatan <i>Subdistrict</i>	SMK <i>Vocational School</i>		
	2019	2020	2021
(1)	(11)	(12)	(13)
Agrabinta	1	1	1
Leles	3	3	3
Sindangbarang	4	4	4
Cidaun	5	5	6
Naringgul	3	3	3
Cibinong	2	2	2
Cikadu	3	3	3
Tanggeung	4	5	5
Pasirkuda	2	3	3
Kadupandak	2	3	5
Cijati	7	7	7
Takokak	5	5	5
Sukanagara	4	4	3
Pagelaran	4	4	4
Campaka	4	5	4
Campakamulya	3	3	3
Cibeber	8	9	10
Warungkondang	5	5	6
Gekbrong	1	1	3
Cilaku	6	6	6
Sukaluyu	5	5	5
Bojongpicung	5	6	4
Haurwangi	2	2	2
Ciranjang	6	6	5
Mande	2	2	2
Karangtengah	12	12	13
Cianjur	7	7	7
Cugenang	6	6	6
Pacet	6	6	5
Cipanas	4	5	5
Sukaresmi	5	8	6
Cikalongkulon	4	6	7
<b>Kabupaten Cianjur <i>Cianjur Regency</i></b>	<b>140</b>	<b>152</b>	<b>153</b>

Lanjutan Tabel/Continued Table 4.1.10

Kecamatan Subdistrict	Perguruan Tinggi University		
	2019	2020	2021
(1)	(14)	(15)	(16)
Agrabinta	-	-	-
Leles	-	-	-
Sindangbarang	-	-	-
Cidaun	-	-	-
Naringgul	-	-	-
Cibinong	1	1	1
Cikadu	-	-	-
Tanggeung	-	-	-
Pasirkuda	-	-	-
Kadupandak	-	-	-
Cijati	-	-	-
Takokak	-	-	-
Sukanagara	-	-	-
Pagelaran	-	-	-
Campaka	-	-	-
Campakamulya	-	-	-
Cibeber	-	-	-
Warungkondang	-	-	-
Gekbrong	-	-	-
Cilaku	1	1	2
Sukaluyu	-	-	-
Bojongpicung	-	-	-
Haurwangi	-	-	-
Ciranjang	2	2	2
Mande	-	-	-
Karantengah	1	1	1
Cianjur	4	4	4
Cugenang	2	2	2
Pacet	2	2	3
Cipanas	1	1	1
Sukaresmi	-	-	-
Cikalongkulon	-	-	-
<b>Kabupaten Cianjur Cianjur Regency</b>	<b>14</b>	<b>14</b>	<b>16</b>

Catatan/Note: <sup>1</sup> Desa pada tabel ini termasuk Unit Permukiman Transmigrasi (UPT) yang masih dibina oleh kementerian terkait dan nagari di Provinsi Sumatera Barat/ Villages in this table include Transmigration Settlement Unit which is still fostered by the relevant ministries and the nagari in the Province of Sumatera Barat

Sumber/Source: BPS, Pendataan Potensi Desa (Podes)/ BPS–Statistics Indonesia, Village Potential Data Collection



**Tabel**  
**Table** 4.1.11**Angka Partisipasi Murni (APM) dan Angka Partisipasi Kasar (APK) Menurut Jenjang Pendidikan di Kabupaten Cianjur, 2020 dan 2021**  
**Net Participation Rates and Gross Participation Rates by Educational Level in Cianjur Regency, 2020 and 2021**

Jenjang Pendidikan Educational Level	Angka Partisipasi Murni (APM) Net Participation Rates		Angka Partisipasi Kasar (APK) Gross Participation Rates	
	2020	2021	2020	2021
(1)	(2)	(3)	(4)	(5)
SD/MI Elementary School	98,82	98,80	102,10	102,46
SMP/MTs Junior High School	79,75	80,86	95,89	95,85
SMA/SMK/MA Senior High School	44,69	45,06	62,14	61,51

Sumber/Source: BPS, Survei Sosial Ekonomi Nasional (Susenas)/BPS-Statistics Indonesia, National Socioeconomic Survey

## 4.2 KESEHATAN HEALTHY

**Tabel 4.2.1** Jumlah Desa<sup>1</sup>/Kelurahan Yang Memiliki Sarana Kesehatan Menurut Kecamatan di Kabupaten Cianjur, 2019–2021  
*Number of Villages<sup>1</sup>/Kelurahan Having Health Facilities by Subdistrict in Cianjur Regency, 2019–2021*

Kecamatan <i>Subdistrict</i>	Rumah Sakit <i>Hospital</i>		
	2019	2020	2021
(1)	(1)	(2)	(3)
Agrabinta	-	-	-
Leles	-	-	-
Sindangbarang	-	-	-
Cidaun	-	-	-
Naringgul	-	-	-
Cibinong	-	-	-
Cikadu	-	-	-
Tanggeung	-	-	-
Pasirkuda	-	-	-
Kadupandak	-	-	-
Cijati	-	-	-
Takokak	-	-	-
Sukanagara	-	-	-
Pagelaran	1	1	1
Campaka	-	-	-
Campakamulya	-	-	-
Cibeber	-	-	-
Warungkondang	-	-	-
Gekbrong	-	-	-
Cilaku	-	-	-
Sukaluyu	-	-	-
Bojongpicung	-	-	-
Haurwangi	-	-	-
Ciranjang	-	-	-
Mande	-	-	-
Karangtengah	1	1	1
Cianjur	3	2	2
Cugenang	-	-	-
Pacet	-	-	-
Cipanas	1	1	1
Sukaresmi	-	-	-
Cikalongkulon	-	-	-
<b>Kabupaten Cianjur <i>Cianjur Regency</i></b>	<b>6</b>	<b>5</b>	<b>5</b>

Lanjutan Tabel/*Continued Table* 4.2.1

Kecamatan <i>Subdistrict</i>	Rumah Sakit Bersalin <i>Maternity Hospital</i>		
	2019	2020	2021
(1)	(4)	(5)	(6)
Agrabinta	–	–	–
Leles	–	–	–
Sindangbarang	–	–	–
Cidaun	–	–	–
Naringgul	–	–	–
Cibinong	–	–	–
Cikadu	–	–	–
Tangeung	–	–	–
Pasirkuda	–	–	–
Kadupandak	–	–	–
Cijati	–	–	–
Takokak	–	–	–
Sukanagara	–	–	–
Pagelaran	–	–	–
Campaka	–	–	–
Campakamulya	–	–	–
Cibeber	–	–	–
Warungkondang	–	–	–
Gekbrong	–	–	–
Cilaku	–	–	–
Sukaluyu	–	–	–
Bojongpicung	–	–	–
Haurwangi	–	–	–
Ciranjang	–	–	–
Mande	–	–	–
Karangtengah	–	–	–
Cianjur	–	–	–
Cugenang	–	–	–
Pacet	–	–	–
Cipanas	–	–	–
Sukaesmi	–	–	–
Cikalongkulon	–	–	–
<b>Kabupaten Cianjur <i>Cianjur Regency</i></b>	<b>0</b>	<b>0</b>	<b>0</b>

Lanjutan Tabel/Continued Table 4.2.1

Kecamatan Subdistrict	Poliklinik Polyclinic		
	2019	2020	2021
(1)	(7)	(8)	(9)
Agrabinta	–	–	7
Leles	–	–	–
Sindangbarang	–	–	8
Cidaun	1	1	1
Naringgul	–	–	1
Cibinong	–	–	–
Cikadu	–	–	2
Tangeung	–	–	–
Pasirkuda	–	–	–
Kadupandak	–	1	1
Cijati	–	5	7
Takokak	–	–	–
Sukanagara	1	1	1
Pagelaran	–	1	2
Campaka	1	2	2
Campakamulya	–	–	1
Cibeber	–	1	3
Warungkondang	3	3	3
Gekbrong	1	1	1
Cilaku	3	3	3
Sukaluyu	–	–	–
Bojongpicung	1	1	–
Haurwangi	–	–	–
Ciranjang	3	3	3
Mande	1	1	2
Karangtengah	7	7	8
Cianjur	5	5	6
Cugenang	–	–	–
Pacet	2	3	3
Cipanas	4	5	5
Sukaesmi	4	4	6
Cikalongkulon	1	1	1
<b>Kabupaten Cianjur Cianjur Regency</b>	<b>38</b>	<b>49</b>	<b>77</b>

Lanjutan Tabel/*Continued Table* 4.2.1

Kecamatan <i>Subdistrict</i>	Puskesmas <i>Public Health Center</i>		
	2019	2020	2021
(1)	(10)	(11)	(12)
Agrabinta	1	1	1
Leles	1	1	1
Sindangbarang	1	1	1
Cidaun	1	2	2
Naringgul	1	1	1
Cibinong	2	2	2
Cikadu	2	2	2
Tanggeung	1	1	1
Pasirkuda	1	1	1
Kadupandak	1	1	1
Cijati	2	2	2
Takokak	1	1	1
Sukanagara	1	1	1
Pagelaran	2	2	2
Campaka	1	1	1
Campakamulya	1	1	1
Cibeber	2	2	2
Warungkondang	1	1	1
Gekbrong	1	1	1
Cilaku	1	1	1
Sukaluyu	1	1	1
Bojongpicung	2	2	2
Haurwangi	1	1	1
Ciranjang	1	1	1
Mande	2	2	2
Karantengah	2	2	2
Cianjur	3	3	3
Cugenang	2	2	2
Pacet	2	2	2
Cipanas	-	1	1
Sukaesmi	2	2	2
Cikalongkulon	2	2	2
<b>Kabupaten Cianjur <i>Cianjur Regency</i></b>	<b>45</b>	<b>47</b>	<b>47</b>

Lanjutan Tabel/Continued Table 4.2.1

Kecamatan Subdistrict	Puskesmas Pembantu Subsidiary of Public Health Center		
	2019	2020	2021
(1)	(13)	(14)	(15)
Agrabinta	1	1	-
Leles	2	2	2
Sindangbarang	2	3	-
Cidaun	3	3	3
Naringgul	4	4	4
Cibinong	6	6	5
Cikadu	1	2	3
Tanggeung	4	4	4
Pasirkuda	2	2	3
Kadupandak	3	3	3
Cijati	1	1	2
Takokak	4	4	4
Sukanagara	4	4	5
Pagelaran	2	2	2
Campaka	2	3	4
Campakamulya	3	3	4
Cibeber	5	6	6
Warungkondang	2	2	2
Gekbrong	1	1	1
Cilaku	6	6	6
Sukaluyu	4	4	5
Bojongpicung	6	5	5
Haurwangi	3	3	3
Ciranjang	4	4	4
Mande	3	3	3
Karantengah	7	7	7
Cianjur	4	4	4
Cugenang	3	3	7
Pacet	2	4	3
Cipanas	2	2	2
Sukaresmi	4	3	3
Cikalongkulon	3	4	4
<b>Kabupaten Cianjur Cianjur Regency</b>	<b>103</b>	<b>108</b>	<b>113</b>

Lanjutan Tabel/Continued Table 4.2.1

Kecamatan Subdistrict	Apotek Pharmacy		
	2019	2020	2021
(1)	(16)	(17)	(18)
Agrabinta	2	2	2
Leles	2	2	3
Sindangbarang	1	2	2
Cidaun	1	1	1
Naringgul	2	2	2
Cibinong	2	2	2
Cikadu	1	1	1
Tangeung	1	1	1
Pasirkuda	1	1	2
Kadupandak	1	2	1
Cijati	–	1	1
Takokak	–	–	–
Sukanagara	2	4	2
Pagelaran	2	3	2
Campaka	1	2	1
Campakulya	–	–	1
Cibeber	5	5	6
Warungkondang	2	3	2
Gekbrong	1	1	1
Cilaku	3	3	4
Sukaluyu	2	3	4
Bojongpicung	3	3	3
Haurwangi	3	3	3
Ciranjang	3	3	3
Mande	2	2	3
Karangtengah	7	7	10
Cianjur	8	8	9
Cugenang	3	4	3
Pacet	3	3	4
Cipanas	3	3	3
Sukaesmi	1	3	2
Cikalongkulon	3	3	4
<b>Kabupaten Cianjur Cianjur Regency</b>	<b>71</b>	<b>83</b>	<b>88</b>

Catatan/ Note: <sup>1</sup> Desa pada tabel ini termasuk Unit Permukiman Transmigrasi (UPT) yang masih dibina oleh kementerian terkait dan nagari di Provinsi Sumatera Barat/ Villages in this table include Transmigration Settlement Unit which is still fostered by the relevant ministries and the nagari in the Province of Sumatera Barat

Sumber/Source: BPS, Pendataan Potensi Desa (Podes)/ BPS–Statistics Indonesia, Village Potential Data Collection

**Tabel**  
**Table** 4.2.2

**Jumlah Tenaga Kesehatan Menurut Kecamatan di Kabupaten Cianjur , 2021**  
**Number of Health Human Resources by Subdistrict in Cianjur Regency, 2021**

Kecamatan Subdistrict	Dokter Doctor	Dokter Gigi Dentist	Perawat Nurse	Bidan Midwife	Tenaga Kefarmasian Pharmacist
(1)	(2)	(3)	(4)	(5)	(6)
Agrabinta	1	0	23	31	2
Leles	1	0	18	35	1
Sindangbarang	2	0	46	39	0
Cidaun	3	1	44	51	2
Naringgul	0	1	17	29	1
Cibinong	3	1	25	43	1
Cikadu	2	2	24	30	2
Tanggeung	1	1	13	30	1
Pasirkuda	1	1	12	25	1
Kadupandak	1	1	9	36	1
Cijati	3	1	20	31	2
Takokak	1	1	11	23	1
Sukanagara	1	1	21	30	2
Pagelaran	11	4	85	99	12
Campaka	2	0	15	25	2
Campakamulya	1	0	9	16	0
Cibeber	5	2	23	57	2
Warungkondang	4	1	17	33	1
Gekbrong	3	1	12	21	1
Cilaku	4	1	20	48	1
Sukaluyu	3	0	12	31	2
Bojongpicung	3	2	20	45	3
Haurwangi	2	1	18	34	1
Ciranjang	8	1	28	33	5
Mande	5	2	26	50	4
Karangtengah	31	4	256	101	48
Cianjur	70	8	621	63	68
Cugenang	5	2	19	55	3
Pacet	5	2	17	39	4
Cipanas	29	5	168	77	6
Sukaresmi	3	1	16	52	2
Cikalongkulon	4	2	26	55	2
<b>Kabupaten Cianjur Cianjur Regency</b>	<b>218</b>	<b>50</b>	<b>1691</b>	<b>1367</b>	<b>184</b>



Lanjutan Tabel/*Continued Table 4.2.2*

Kecamatan <i>Subdistrict</i>	Tenaga Kesehatan Masyarakat <i>Public Health worker</i>	Tenaga Kesehatan Lingkungan <i>Enviromental Health Worker</i>	Tenaga Gizi <i>Nutritionist</i>	Ahli Teknologi Laboratorium Medik <i>Medical Laboratory Technician</i>
(1)	(7)	(8)	(9)	(10)
Agrabinta	1	1	0	1
Leles	2	1	0	0
Sindangbarang	1	1	1	1
Cidaun	4	3	2	2
Naringgul	1	1	1	0
Cibinong	2	2	2	1
Cikadu	2	2	2	1
Tanggeung	0	1	1	1
Pasirkuda	2	1	0	0
Kadupandak	2	2	0	0
Cijati	2	2	1	1
Takokak	2	2	1	1
Sukanagara	1	1	2	1
Pagelaran	3	2	3	7
Campaka	0	2	1	1
Campakamulya	2	1	0	1
Cibeber	1	3	2	1
Warungkondang	1	1	1	1
Gekbrong	2	1	1	1
Cilaku	1	2	1	1
Sukaluyu	1	2	1	1
Bojongpicung	3	2	2	1
Haurwangi	1	1	1	1
Ciranjang	1	1	2	2
Mande	2	2	2	2
Karangtengah	2	2	6	15
Cianjur	5	7	14	32
Cugenang	3	3	2	1
Pacet	2	2	4	1
Cipanas	1	1	2	10
Sukaesmi	2	3	1	0
Cikalongkulon	1	3	2	1
<b>Kabupaten Cianjur <i>Cianjur Regency</i></b>	<b>56</b>	<b>61</b>	<b>61</b>	<b>90</b>

Catatan/Note: Tenaga kesehatan dalam tabel ini adalah tenaga kesehatan yang bekerja di Rumah Sakit dan Puskesmas/*Health workers in this table are health workers who work in hospitals and health centers*

Sumber/Source: Dinas Kesehatan/*Public Health Office*

**Tabel 4.2.3** Jumlah Rumah Sakit Umum, Rumah Sakit Khusus, Puskesmas, Klinik Pratama, dan Posyandu Menurut Kecamatan di Kabupaten Cianjur , 2020 dan 2021  
**Number of General Hospital, Specialized Hospital, Public Health Center, Primary Clinic, and Integrated Health Post by Subdistrict in Cianjur Regency , 2020 and 2021**

Kecamatan Subdistrict	Rumah Sakit Umum General Hospital		Rumah Sakit Khusus Specialized Hospital	
	2020	2021	2020	2021
(1)	(2)	(3)	(4)	(5)
Agrabinta	0	0	0	0
Leles	0	0	0	0
Sindangbarang	0	0	0	0
Cidaun	0	0	0	0
Naringgul	0	0	0	0
Cibinong	0	0	0	0
Cikadu	0	0	0	0
Tangeung	0	0	0	0
Pasirkuda	0	0	0	0
Kadupandak	0	0	0	0
Cijati	0	0	0	0
Takokak	0	0	0	0
Sukanagara	0	0	0	0
Pagelaran	1	1	0	0
Campaka	0	0	0	0
Campakamulya	0	0	0	0
Cibeber	0	0	0	0
Warungkondang	0	0	0	0
Gekbrong	0	0	0	0
Cilaku	0	0	0	0
Sukaluyu	0	0	0	0
Bojongpicung	0	0	0	0
Haurwangi	0	0	0	0
Ciranjang	0	0	0	0
Mande	0	0	0	0
Karantengah	1	1	0	0
Cianjur	1	2	0	0
Cugenang	0	0	0	0
Pacet	0	0	0	0
Cipanas	1	1	0	0
Sukaresmi	0	0	0	0
Cikalongkulon	0	0	0	0
<b>Kabupaten Cianjur Cianjur Regency</b>	<b>4</b>	<b>5</b>	<b>0</b>	<b>0</b>

Lanjutan Tabel/Continued Table 4.2.3

Kecamatan Subdistrict	Puskesmas Rawat Inap Public Health Center with Inpatient Care		Puskesmas Non Rawat Inap Public Health Center without Inpatient Care	
	2020	2021	2020	2021
(1)	(6)	(7)	(8)	(9)
Agrabinta	0	0	1	1
Leles	0	0	1	1
Sindangbarang	1	1	0	0
Cidaun	1	1	1	1
Naringgul	0	0	1	1
Cibinong	0	0	2	2
Cikadu	0	0	2	2
Tangeung	0	0	1	1
Pasirkuda	0	0	1	1
Kadupandak	0	0	1	1
Cijati	0	0	2	2
Takokak	0	0	1	1
Sukanagara	1	1	0	0
Pagelaran	1	1	1	1
Campaka	0	0	1	1
Campakamulya	0	0	1	1
Cibeber	0	0	2	2
Warungkondang	0	0	1	1
Gekbrong	0	0	1	1
Cilaku	0	0	1	1
Sukaluyu	0	0	1	1
Bojongpicung	0	0	2	2
Haurwangi	0	0	1	1
Ciranjang	1	1	0	0
Mande	1	1	1	1
Karangtengah	0	0	2	2
Cianjur	0	0	3	3
Cugenang	0	0	2	2
Pacet	0	0	2	2
Cipanas	0	0	1	1
Sukaesmi	1	1	1	1
Cikalongkulon	1	1	1	1
<b>Kabupaten Cianjur Cianjur Regency</b>	<b>8</b>	<b>8</b>	<b>39</b>	<b>39</b>

Lanjutan Tabel/Continued Table 4.2.3

Kecamatan Subdistrict	Klinik Pratama Primary Clinic		Posyandu Intregated Health Post	
	2020	2021	2020	2021
(1)	(10)	(11)	(12)	(13)
Agrabinta	0	0	54	54
Leles	0	0	58	58
Sindangbarang	0	0	74	74
Cidaun	1	1	94	94
Naringgul	1	1	81	82
Cibinong	0	0	55	84
Cikadu	0	0	56	58
Tanggeung	0	0	68	68
Pasirkuda	0	0	50	50
Kadupandak	0	0	53	84
Cijati	1	1	27	51
Takokak	0	0	25	72
Sukanagara	2	4	70	71
Pagelaran	0	0	51	107
Campaka	0	0	81	83
Campakamulya	0	0	43	47
Cibeber	3	2	147	153
Warungkondang	2	2	80	80
Gekbrong	1	1	57	61
Cilaku	3	4	115	115
Sukaluyu	1	2	100	100
Bojongpicung	0	0	46	82
Haurwangi	1	1	84	85
Ciranjang	1	3	95	95
Mande	0	2	98	98
Karantengah	15	17	118	161
Cianjur	24	32	188	188
Cugenang	2	2	133	133
Pacet	2	4	62	107
Cipanas	8	8	107	130
Sukaesmi	4	4	106	97
Cikalongkulon	2	2	61	107
<b>Kabupaten Cianjur Cianjur Regency</b>	<b>74</b>	<b>93</b>	<b>2537</b>	<b>2929</b>

Sumber/Source: Dinas Kesehatan/ Public Health Office

**Tabel**  
**Table** 4.2.4

**Jumlah Pasangan Usia Subur Menurut Kecamatan di  
Kabupaten Cianjur, 2021**  
**Number of Fertile Age Couples by District in Cianjur  
Regency, 2021**

Kecamatan Subdistrict	Seluruh PUS	Prasejahtera dan Keluarga Sejahtera I	Persentase	Keluarga Sejahtera II dan Keluarga Sejahtera III	Persentase
(1)	(2)	(3)	(4)	(5)	(6)
Agrabinta	12.643	8.473	67,02	4170	32,98
Leles	13.488	11.687	86,65	1801	13,35
Sindangbarang	18.490	8.972	48,52	9518	51,48
Cidaun	17.060	11.077	64,93	5983	35,07
Naringgul	12.507	6.424	51,36	6083	48,64
Cibinong	15.902	11.797	74,19	4105	25,81
Cikadu	8.563	4.693	54,81	3870	45,19
Tanggeung	12.039	7.928	65,85	4111	34,15
Pasirkuda	10.039	5.642	56,20	4397	43,80
Kadupandak	17.620	13.312	75,55	4308	24,45
Cijati	9.419	7.602	80,71	1817	19,29
Takokak	16.163	5.377	33,27	10786	66,73
Sukanagara	10.733	5.585	52,04	5148	47,96
Pagelaran	17.775	10.147	57,09	7628	42,91
Campaka	19.282	11.876	61,59	7406	38,41
Campakamulya	7.453	3.236	43,42	4217	56,58
Cibeber	32.681	17.245	52,77	15436	47,23
Warungkondang	17.405	8.562	49,19	8843	50,81
Gekbrong	15.726	10.475	66,61	5251	33,39
Cilaku	26.282	12.988	49,42	13294	50,58
Sukaluyu	15.970	5.863	36,71	10107	63,29
Bojongpicung	14.826	6.965	46,98	7861	53,02
Haurwangi	12.498	8.301	66,42	4197	33,58
Ciranjang	17.042	4.020	23,59	13022	76,41
Mande	19.867	10.519	52,95	9348	47,05
Karangtengah	34.209	24.591	71,88	9618	28,12
Cianjur	38.818	21.770	56,08	17048	43,92
Cugenang	31.923	17.585	55,09	14338	44,91
Pacet	25.181	17.123	68,00	8058	32,00
Cipanas	22.821	3.813	16,71	19008	83,29
Sukaresmi	18.726	13.114	70,03	5612	29,97
Cikalongkulon	23.034	16.556	71,88	6478	28,12
<b>Kabupaten Cianjur Cianjur Regency</b>	<b>586.185</b>	<b>333.318</b>	<b>56,86</b>	<b>252.867</b>	<b>43,14</b>

Catatan/Note: Berdasarkan Data SR 2021 BKKBN/ Based on SR 2021 BKKBN data  
Sumber/Source: BKKBN

**Tabel**  
**Table** 4.2.5

**Pengguna Kontrasepsi Menurut Kecamatan di Kabupaten  
Cianjur, 2021**  
**Contraception Users by District in Cianjur Regency, 2021**

<b>Kecamatan Subdistrict</b>	<b>IUD</b>	<b>MOW</b>	<b>MOP</b>	<b>Kondom</b>
<b>(1)</b>	<b>(2)</b>	<b>(3)</b>	<b>(4)</b>	<b>(5)</b>
Agrabinta	3.363	988	67	715
Leles	1.092	70	14	325
Sindangbarang	2.471	80	20	184
Cidaun	1.663	103	29	512
Naringgul	1.244	254	9	349
Cibinong	549	112	3	53
Cikadu	2.359	387	20	476
Tanggeung	668	80	20	364
Pasirkuda	311	126	19	27
Kadupandak	1.716	179	8	517
Cijati	993	108	14	178
Takokak	572	139	15	161
Sukanagara	748	61	14	335
Pagelaran	631	97	13	64
Campaka	1.318	33	32	241
Campakamulya	1.219	96	26	176
Cibeber	976	27	164	603
Warungkondang	964	58	30	118
Gekbrong	276	49	6	188
Cilaku	1.164	20	82	155
Sukaluyu	1.042	31	14	620
Bojongpicung	368	6	42	102
Haurwangi	591	5	49	109
Ciranjang	996	59	155	219
Mande	374	10	10	141
Karangtengah	249	9	50	73
Cianjur	998	123	14	274
Cugenang	1.399	395	30	189
Pacet	837	0	0	89
Cipanas	422	7	15	108
Sukaresmi	1.034	99	14	65
Cikalongkulon	242	5	6	11
<b>Kabupaten Cianjur Cianjur Regency</b>	<b>32.849</b>	<b>3.816</b>	<b>1.004</b>	<b>7.741</b>

Lanjutan Tabel/Continued Table 4.2.5

Kecamatan Subdistrict	Implant	Suntik	Pil	MAL
(1)	(6)	(7)	(8)	(9)
Agrabinta	235	1.754	1.988	0
Leles	291	2.099	1.719	0
Sindangbarang	343	4.355	1.379	2
Cidaun	332	4.412	3.237	7
Naringgul	514	3.119	2.639	0
Cibinong	873	4.606	1.599	1
Cikadu	189	2.569	901	0
Tanggeung	543	3.322	1.836	10
Pasirkuda	258	4.011	929	1
Kadupandak	500	3.552	1.619	1
Cijati	202	2.197	1.303	0
Takokak	290	4.628	2.205	1
Sukanagara	781	3.689	1.865	0
Pagelaran	720	5.646	2.250	2
Campaka	867	5.955	1.450	2
Campakamulya	685	1.489	1.104	0
Cibeber	895	9.427	2.979	4
Warungkondang	404	4.050	1.294	1
Gekbrong	627	5.003	1.574	6
Cilaku	895	7.589	2.008	5
Sukaluyu	901	5.619	2.235	0
Bojongpicung	1.257	4.923	1.873	1
Haurwangi	528	4.347	1.674	3
Ciranjang	678	5.367	1.581	0
Mande	856	5.970	1.778	2
Karangtengah	1.107	8.635	3.014	3
Cianjur	920	7.368	3.163	1
Cugenang	722	8.040	2.457	2
Pacet	644	6.929	3.195	5
Cipanas	534	6.788	3.449	57
Sukaresmi	1.224	6.417	2.174	28
Cikalongkulon	1.260	7.496	2.107	1
<b>Kabupaten Cianjur Cianjur Regency</b>	<b>21.075</b>	<b>161.371</b>	<b>64.578</b>	<b>146</b>

Catatan/Note: Berdasarkan Data SR 2021 BKKBN/ Based on SR 2021 BKKBN data

Sumber/Source: BKKBN

**Tabel 4.2.6** Banyaknya Apotek Berdasarkan Kecamatan di Kabupaten Cianjur , 2020-2021  
**Table** *Number of Pharmacy by District in Cianjur Regency, 2020-2021*

Kecamatan Subdistrict (1)	Apotek/Farmacy	
	2020 (2)	2021 (3)
Agrabinta	4	4
Leles	2	2
Sindangbarang	5	5
Cidaun	4	4
Naringgul	1	1
Cibinong	4	4
Cikadu	0	0
Tanggeung	3	3
Pasirkuda	0	1
Kadupandak	5	5
Cijati	1	1
Takokak	0	0
Sukanagara	8	8
Pagelaran	7	7
Campaka	4	4
Campakamulya	0	0
Cibeber	6	6
Warungkondang	4	4
Gekbrong	2	2
Cilaku	12	12
Sukaluyu	4	4
Bojongpicung	3	3
Haurwangi	7	7
Ciranjang	10	10
Mande	4	4
Karantengah	22	22
Cianjur	62	62
Cugenang	1	1
Pacet	5	5
Cipanas	14	14
Sukaesmi	3	3
Cikalongkulon	5	5
<b>Kabupaten Cianjur Cianjur Regency</b>	<b>212</b>	<b>213</b>

Sumber/Source: Dinas Kesehatan/ Public Health Office



### 4.3 AGAMA DAN SOSIAL LAINNYA RELIGION AND OTHER SOCIAL AFFAIRS

**Tabel**  
**Table** 4.3.1

**Penduduk Menurut Kecamatan dan Agama yang Dianut Terhadap Total Penduduk, 2021**  
**Population by Subdistrict and Religion to Total Population, 2021**

Kecamatan Subdistrict	Islam Moslem	Protestan Protestant	Katolik Catholic	Hindu Hind
(1)	(2)	(3)	(4)	(5)
Agrabinta	38.074	1	0	1
Leles	30.203	0	0	0
Sindangbarang	56.318	12	2	0
Cidaun	63.406	6	1	0
Naringgul	44.879	1	0	0
Cibinong	60.912	4	2	0
Cikadu	36.040	5	0	0
Tanggeung	49.555	4	0	0
Pasirkuda	34.490	7	2	0
Kadupandak	52.025	3	5	0
Cijati	33.682	0	1	0
Takokak	51.106	7	1	0
Sukanagara	56.027	7	11	0
Pagelaran	74.567	1	2	0
Campaka	68.654	16	0	0
Campakamulya	23.505	2	0	1
Cibeber	132.178	66	15	0
Warungkondang	78.028	41	3	0
Gekbrong	60.029	14	5	0
Cilaku	115.389	528	301	1
Sukaluyu	89.483	321	21	0
Bojongpicung	84.074	4	0	0
Haurwangi	63.689	29	5	0
Ciranjang	84.687	3,213	49	0
Mande	80.059	86	23	0
Karangtengah	160.288	1,788	395	27
Cianjur	169.905	2,855	811	17
Cugenang	115.489	55	24	5
Pacet	107.893	630	332	7
Cipanas	111.277	525	606	61
Sukaresmi	89.425	245	178	8
Cikalongkulon	107.063	45	0	1
<b>Kabupaten Cianjur Cianjur Regency</b>	<b>2.422.399</b>	<b>10.521</b>	<b>2795</b>	<b>129</b>

Lanjutan Tabel/Continued Table 4.3.1

Kecamatan Subdistrict	Budha Buddha	Konghuchu Konghuchu	Kepercayaan terhadap YME
(1)	(6)	(7)	(8)
Agrabinta	1	0	0
Leles	0	0	0
Sindangbarang	0	1	0
Cidaun	0	0	0
Naringgul	0	0	0
Cibinong	0	0	0
Cikadu	0	0	0
Tanggeung	0	0	0
Pasirkuda	0	0	0
Kadupandak	0	0	0
Cijati	0	0	0
Takokak	0	0	0
Sukanagara	0	0	0
Pagelaran	0	0	0
Campaka	0	1	1
Campakamulya	0	0	0
Cibeber	5	1	0
Warungkondang	2	0	0
Gekbrong	1	0	1
Cilaku	43	0	0
Sukaluyu	0	0	0
Bojongpicung	0	0	0
Haurwangi	2	0	0
Ciranjang	11	0	1
Mande	9	2	1
Karangtengah	51	0	4
Cianjur	1.426	9	0
Cugenang	9	2	2
Pacet	148	3	0
Cipanas	225	0	1
Sukaresmi	27	1	0
Cikalongkulon	3	0	0
<b>Kabupaten Cianjur Cianjur Regency</b>	<b>1.963</b>	<b>20</b>	<b>11</b>

Sumber/Source: Dinas Kependudukan dan Catatan Sipil/ Department of Population and Civil Registration

**Tabel** 4.3.2  
**Table**

**Jumlah Tempat Peribadatan Menurut Kecamatan, di Kabupaten Cianjur 2021**  
**Number of Places of Worship by Subdistrict and Religion, in Cianjur Regency 2021**

Kecamatan Subdistrict	Masjid Mosque	Mushola Pray Room	Gereja Protestan Protestant Church	Gereja Katholik Catholic Church	Pura Temple	Vihara Monastery
(1)	(2)	(3)	(4)	(5)	(6)	(7)
Agrabinta	...	...	...	...	...	...
Leles	...	...	...	...	...	...
Sindangbarang	...	...	...	...	...	...
Cidaun	...	...	...	...	...	...
Naringgul	...	...	...	...	...	...
Cibinong	...	...	...	...	...	...
Cikadu	...	...	...	...	...	...
Tangeung	...	...	...	...	...	...
Pasirkuda	...	...	...	...	...	...
Kadupandak	...	...	...	...	...	...
Cijati	...	...	...	...	...	...
Takokak	...	...	...	...	...	...
Sukanagara	...	...	...	...	...	...
Pagelaran	...	...	...	...	...	...
Campaka	...	...	...	...	...	...
Campakamulya	...	...	...	...	...	...
Cibeber	...	...	...	...	...	...
Warungkondang	...	...	...	...	...	...
Gekbrong	...	...	...	...	...	...
Cilaku	...	...	...	...	...	...
Sukaluyu	...	...	...	...	...	...
Bojongpicung	...	...	...	...	...	...
Haurwangi	...	...	...	...	...	...
Ciranjang	...	...	...	...	...	...
Mande	...	...	...	...	...	...
Karangtengah	...	...	...	...	...	...
Cianjur	...	...	...	...	...	...
Cugenang	...	...	...	...	...	...
Pacet	...	...	...	...	...	...
Cipanas	...	...	...	...	...	...
Sukaresmi	...	...	...	...	...	...
Cicalongkulon	...	...	...	...	...	...
<b>Kabupaten Cianjur Cianjur Regency</b>	...	...	...	...	...	...

**Tabel 4.3.3** Jumlah Desa<sup>1</sup>/Kelurahan yang Mengalami Bencana Alam<sup>2</sup> Menurut Kecamatan, di Kabupaten Cianjur 2019-2021  
**Number of Villages<sup>1</sup> that Had Natural Disaster<sup>2</sup> by Subdistrict, 2019-2021**

Kecamatan Subdistrict	Banjir/Flood		
	2019	2020	2021
(1)	(2)	(3)	(4)
Agrabinta	1	-	2
Leles	3	2	3
Sindangbarang	5	2	4
Cidaun	3	-	-
Naringgul	-	-	-
Cibinong	1	1	-
Cikadu	-	-	-
Tanggeung	-	-	1
Pasirkuda	-	-	-
Kadupandak	-	-	-
Cijati	4	1	-
Takokak	-	-	-
Sukanagara	1	-	1
Pagelaran	-	-	-
Campaka	-	2	1
Campakamulya	-	-	-
Cibeber	-	2	1
Warungkondang	-	-	-
Gekbrong	-	-	-
Cilaku	1	1	1
Sukaluyu	-	-	-
Bojongpicung	-	1	-
Haurwangi	-	-	-
Ciranjang	1	-	1
Mande	-	1	2
Karangtengah	-	-	-
Cianjur	-	4	-
Cugenang	-	-	-
Pacet	-	-	-
Cipanas	-	3	-
Sukaresmi	-	-	-
Cikalongkulon	1	-	-
<b>Kabupaten Cianjur Cianjur Regency</b>	<b>21</b>	<b>20</b>	<b>17</b>

Lanjutan Tabel/*Continued Table 4.3.3*

Kecamatan <i>Subdistrict</i>	Gempa Bumi/ <i>Earthquake</i>		
	2019	2020	2021
(1)	(5)	(6)	(7)
Agrabinta	-	-	7
Leles	1	-	6
Sindangbarang	-	-	11
Cidaun	-	-	-
Naringgul	1	-	1
Cibinong	1	-	-
Cikadu	-	-	3
Tanggeung	-	-	-
Pasirkuda	-	-	-
Kadupandak	-	-	1
Cijati	10	10	10
Takokak	-	-	-
Sukanagara	1	-	-
Pagelaran	-	-	-
Campaka	-	-	-
Campakamulya	-	-	5
Cibeber	-	-	-
Warungkondang	-	-	-
Gekbrong	-	-	-
Cilaku	-	-	-
Sukaluyu	-	-	-
Bojongpicung	1	-	6
Haurwangi	-	-	-
Ciranjang	1	-	-
Mande	-	-	-
Karagtengah	-	-	16
Cianjur	-	1	1
Cugenang	-	-	-
Pacet	-	-	-
Cipanas	-	-	-
Sukaesmi	-	-	-
Cikalongkulon	-	-	-
<b>Kabupaten Cianjur <i>Cianjur Regency</i></b>	<b>16</b>	<b>11</b>	<b>67</b>

Lanjutan Tabel/Continued Table 4.3.3

Kecamatan Subdistrict	Tanah Longsor/Landslide		
	2019	2020	2021
(1)	(8)	(9)	(10)
Agrabinta	–	–	3
Leles	5	1	8
Sindangbarang	3	1	3
Cidaun	4	2	1
Naringgul	3	3	–
Cibinong	9	6	–
Cikadu	2	–	–
Tanggeung	4	7	3
Pasirkuda	1	–	2
Kadupandak	–	2	–
Cijati	6	1	2
Takokak	1	–	1
Sukanagara	4	5	7
Pagelaran	4	1	4
Campaka	1	5	7
Campakamulya	–	–	2
Cibeber	3	7	3
Warungkondang	–	–	1
Gekbrong	–	–	–
Cilaku	1	–	1
Sukaluyu	–	–	–
Bojongpicung	2	2	1
Haurwangi	–	–	1
Ciranjang	–	–	–
Mande	3	1	1
Karangtengah	–	–	–
Cianjur	1	2	–
Cugenang	3	3	3
Pacet	–	1	2
Cipanas	2	2	3
Sukaesmi	2	4	2
Cikalongkulon	–	4	4
<b>Kabupaten Cianjur Cianjur Regency</b>	<b>64</b>	<b>60</b>	<b>65</b>

Catatan/ Note: <sup>1</sup> Desa pada tabel ini termasuk Unit Permukiman Transmigrasi (UPT) yang masih dibina oleh kementerian terkait dan nagari di Provinsi Sumatera Barat/ Villages in this table are included in Transmigration Settlement Unit which is still fostered by the relevant ministries and the nagari in the Province of Sumatera Barat

Sumber/Source: <sup>2</sup> Kejadian dalam setahun sebelum tahun pencacahan/ Occurrence in the last one year before the enumeration year  
BPS, Pendataan Potensi Desa (Podes)/BPS-Statistics Indonesia, Village Potential Data Collecting

**Tabel**  
**Table** 4.3.4

**Banyaknya Timbulan Sampah Menurut Kecamatan di  
Cianjur, 2021**  
*Amount of Waste Generation by District in Cianjur, 2021*

Kecamatan Subdistrict	Timbulan Sampah/ Waste Generation	Luas Lahan Kritis/ Critical Area of Land
(1)	(2)	(3)
Agrabinta	20,27	11.445,20
Leles	15,80	7.827,15
Sindangbarang	29,25	1.322,07
Cidaun	34,77	9.990,78
Naringgul	23,74	8.397,62
Cibinong	32,08	10.967,12
Cikadu	18,51	7.700,95
Tanggeung	25,08	3.173,14
Pasirkuda	19,07	3.454,30
Kadupandak	26,47	4.264,81
Cijati	17,23	3.464,61
Takokak	26,04	12.524,38
Sukanagara	27,87	9.871,02
Pagelaran	37,83	6.832,72
Campaka	34,86	8.120,52
Campakamulya	12,01	498,16
Cibeber	66,89	4.052,62
Warungkondang	38,87	645,52
Gekbrong	30,46	2.229,67
Cilaku	58,83	617,54
Sukaluyu	44,77	-
Bojongpicung	41,72	744,15
Haurwangi	31,91	1.052,94
Ciranjang	44,38	-
Mande	40,78	2.080,65
Karangtengah	82,18	0,19
Cianjur	86,63	336,96
Cugenang	58,61	1.927,39
Pacet	55,49	1.919,64
Cipanas	56,80	2.325,57
Sukaesmi	45,67	5.307,99
Cikalongkulon	53,90	2.583,17
<b>Kabupaten Cianjur Cianjur Regency</b>	<b>1.238,77</b>	<b>135.678,55</b>

Sumber/Source: Dinas Lingkungan Hidup/Departement of Environmental

**Tabel 4.3.5** Jumlah Pelanggaran Undang-Undang dan Penanganan Kebakaran di Kabupaten Cianjur, 2019-2021  
**Table 4.3.5** *Number of Violations and Handling of Fire Laws in Cianjur Regency, 2019-2021*

Jenis Data Type of Data	2019	2020	2021
(1)	(2)	(3)	(4)
Jumlah pelanggaran peraturan perundang-undangan / <i>Number of violations of laws and regulations</i>	110 kasus	120 kasus	130 kasus
Jumlah Penanganan bencana bahaya kebakaran/ <i>Total Handling of fire hazards</i>	120 kasus	200 kasus	92 kasus

Sumber/Source: Satuan Polisi Pamong Praja dan Pemadam Kebakaran/*Civil Service Police Unit and Fire Brigade*



**Tabel**  
**Table 4.3.6**

**Data Sektoral Dinas Kearsipan dan Perpustakaan di Kabupaten  
Cianjur, 2019-2021**  
*Archive and Library Service Sectoral Data in Cianjur Regency,  
2019-2021*

Jenis Data Type of Data	2019	2020	2021
(1)	(2)	(3)	(4)
Jumlah Perpustakaan	3.497	3.499	3.499
Jumlah Koleksi Bahan Pustaka	24.607	26.183	27.173
Jumlah Pengunjung Perpustakaan	52.528	74.028	64.105
Jumlah SDM Pengelola Perpustakaan	1.009	1.022	1.026
Jumlah Total Judul Buku	16.866	17.332	17.508
Jumlah Total Eksemplar	24.494	25.817	26.873
Jumlah Total Pembelian Buku	1.000	1.323	1.056
Jumlah Total Hadiah/Hibah Buku	590	1.139	1.439
Jumlah Anggota Perpustakaan	12.318	12.437	12.585

Sumber/Source: Dinas Kearsipan dan Perpustakaan Kabupaten Cianjur/Office of Archives and Libraries of Cianjur Regency

**Tabel**  
**Table** 4.3.7

**Banyaknya Orang Asing Berdasarkan Kewarganegaraan,  
Jenis Pekerjaan dan Dokumen Imigrasi, 2020**  
*Number of Foreigners Based on Nationality, Type of Work  
and Immigration Documents, 2020*

Kewarganegaraan <i>citizenship</i>	Jumlah	Jenis Pekerjaan		Jenis Dokumen	
		Lainnya	Perdagangan dan Industri	KITAS	KITAP
(1)	(2)	(3)	(4)	(5)	(6)
AFGANISTAN	1	...	...	...	...
ARAB SAUDI	3	...	...	...	...
AUSTRALIA	2	...	...	...	...
BELANDA	1	...	...	...	...
BELGIA	1	...	...	...	...
BRITISH CITIZEN	1	...	...	...	...
CHINA	32	...	...	...	...
INDIA	3	...	...	...	...
JEPANG	1	...	...	...	...
KOREA SELATAN	52	...	...	...	...
KUWAIT	2	...	...	...	...
MALAYSIA	12	...	...	...	...
PALESTINA	1	...	...	...	...
PERANCIS	1	...	...	...	...
SAUDI ARABIA	1	...	...	...	...
SINGAPURA	1	...	...	...	...
SURIAH	7	...	...	...	...
SYRIA	1	...	...	...	...
TAIWAN	27	...	...	...	...
TUNISIA	1	...	...	...	...
UNITED STATES OF AMERICA	1	...	...	...	...
WNA	1	...	...	...	...
YAMAN	1	...	...	...	...
<b>Jumlah/Total</b>	<b>154</b>	<b>79</b>	<b>75</b>	<b>136</b>	<b>18</b>

Sumber/Source: Badan Kesatuan Bangsa dan Politik Kabupaten Cianjur/Cianjur Regency Political and National Unity Agency

**Tabel**  
**Table** 4.3.8

**Data Sektoral Dinas Perumahan Kawasan Permukiman dan Pertanahan Cianjur, 2018-2020**  
**Sectoral Data from the Housing and Settlement Areas of Cianjur, 2018-2020**

Jenis Data Type of Data	2018	2019	2020
(1)	(2)	(3)	(4)
Jumlah Penanganan Luasan Permukiman Kumuh	21.640	24.486	28.611
Jumlah Air Baku yang Tersedia	472.837	472.947	...
Jumlah Rumah Tangga Berakses Sanitasi	567.689	573.880	710.722
Jumlah Rumah Tangga Berakses Air Minum	615.639	635.181	711.020
Jumlah RTH Taman	26.342	26.621	489.449
Jumlah Luas Tanah yang tersedia untuk kegiatan pembangunan	78.708	73.694	7.842

Catatan/Note: Program air baku 2020 dipindahkan ke Dinas PUPR

Sumber/Source: Dinas Perumahan Kawasan Permukiman dan Pertanahan/Department of Housing and Settlement Areas and Land

**Tabel**  
**Table****4.3.9****Rekapitulasi Jumlah Pemohon AK-1 Berdasarkan Jenis Kelamin di Kabupaten Cianjur, 2021**  
**Recapitulation of the Number of AK-1 Applicants by Gender in Cianjur Regency, 2021**

Bulan Month	Jenis Kelamin Sex		Jumlah/Total
	Laki-Laki Male	Perempuan Female	
(1)	(2)	(3)	(4)
Januari/January	797	857	1.654
Februari/February	543	788	1.331
Maret/March	760	859	1.619
April/April	410	573	983
Mei/May	758	1.331	2.089
Juni/June	2.361	2.879	5.240
Juli/July	493	707	1.200
Agustus/August	511	815	1.326
September/September	2.017	2.512	4.529
Oktober/October	1.466	1.882	3.348
November/November	2.742	2.260	5.002
Desember/December	907	981	1.888
<b>Jumlah/Total</b>	<b>13.765</b>	<b>16.444</b>	<b>30.209</b>

Sumber/Source: Dinas Tenaga Kerja/Labor Offices

**Tabel**  
**Table** 4.3.10

**Rekapitulasi Jumlah Pemohon AK-1 Berdasarkan Pendidikan di Kabupaten Cianjur, 2021**  
**Number of Places of Worship by Subdistrict and Education, in Cianjur Regency 2021**

Bulan Month	Pendidikan					Jumlah/ Total
	Tidak Tamat SD	SD	SMP	SMA	Perguruan Tinggi	
(1)						
Januari/January	1	30	312	1.160	151	1.654
Februari/February	-	40	357	728	206	1.331
Maret/March	1	34	274	1.069	241	1.619
April/April	4	63	211	621	84	983
Mei/May	2	56	442	1.488	101	2.089
Juni/June	2	42	477	4.590	129	5.240
Juli/July	-	7	112	967	114	1.200
Agustus/August	-	14	133	1.113	66	1.326
September/September	2	48	656	3.492	331	4.529
Oktober/October	-	57	601	2.398	257	3.313
November/November	3	101	1.060	3.915	427	5.506
Desember/December	3	61	400	1.278	151	1.893
<b>Jumlah/Total</b>	<b>21</b>	<b>553</b>	<b>5.035</b>	<b>22.819</b>	<b>2.258</b>	<b>30.686</b>

Sumber/Source: Dinas Tenaga Kerja/ Labor Offices

#### 4.4 KEMISKINAN POVERTY

**Tabel**  
**Table** 4.4.1

**Garis Kemiskinan, Jumlah, dan Persentase Penduduk Miskin di Kabupaten Cianjur, 2012–2021**  
**Poverty Line, Number, and Percentage of Poor People in Cianjur Regency/Municipality, 2012–2021**

Tahun Year	Garis Kemiskinan (rupiah/kapita/bulan) Poverty Line (rupiah/capita/month)	Jumlah Penduduk Miskin (ribu) Number of Poor People (thousand)	Persentase Penduduk Miskin Percentage of Poor People
(1)	(2)	(3)	(4)
2012	250.032	292,2	13,18
2013	264.580	267,90	12,02
2014	273.506	256,6	11,47
2015	287.939	273,9	12,21
2016	304.255	261,39	11,62
2017	320.390	257,41	11,41
2018	340.882	221,58	9,81
2019	350.760	207,07	9,15
2020	371.699	234,47	10,36
2021	387.631	260,04	11,18

Sumber/Source: BPS, Survei Sosial Ekonomi Nasional Maret/BPS-Statistics Indonesia, March National Socioeconomic Survey

**Tabel**  
**Table** 4.4.2

**Indeks Kedalaman Kemiskinan dan Indeks Keparahan Kemiskinan di Kabupaten Cianjur, 2012–2021**  
**Poverty Gap Index and Poverty Severity Index in Cianjur Regency/Municipality, 2012–2021**

Tahun Year	Indeks Kedalaman Kemiskinan Poverty Gap Index	Indeks Keparahan Kemiskinan Poverty Severity Index
(1)	(2)	(3)
2012	2,01	0,48
2013	1,7	0,39
2014	1,62	0,35
2015	1,85	0,45
2016	1,93	0,49
2017	1,5	0,32
2018	1,34	0,27
2019	0,74	0,11
2020	1,38	0,27
2021	1,83	0,46

Sumber/Source: BPS, Survei Sosial Ekonomi Nasional Maret/BPS-Statistics Indonesia, March National Socioeconomic Survey

**Tabel**  
**Table** 4.4.3

**Jumlah Penerima PKH dan Sembako Menurut Kecamatan di Cianjur, 2021**  
**Number of PKH and Groceries Recipient by Subdistrict in Cianjur, 2021**

Kecamatan Subdistrict	Jumlah PKH	Jumlah Penerima Sembako	Jumlah Gelandangan dan Pengemis	Jumlah Disabilitas	Jumlah Lansia
(1)	(2)	(3)	(4)	(5)	(6)
Agrabinta	1.765	2.597			
Leles	1.593	3.992			
Sindangbarang	2.315	4.798			10
Cidaun	6.275	7.007		4	10
Naringgul	3.319	4.276		2	10
Cibinong	4.173	8.092		2	10
Cikadu	2.570	3.791			
Tanggeung	4.614	6.698		2	10
Pasirkuda	3.475	4.545		3	10
Kadupandak	3.017	4.502		1	12
Cijati	2.723	4.916			
Takokak	2.215	6.253		47	10
Sukanagara	3.390	5.242			
Pagelaran	5.628	10.700			18
Campaka	4.834	6.876		2	7
Campakamulya	2.063	3.067		2	10
Cibeber	7.463	11.900	1	2	10
Warungkondang	4.291	10.510		2	5
Gekbrong	3.276	4.353		3	10
Cilaku	4.343	7.174	1	3	10
Sukaluyu	4.814	11.311	1		
Bojongpicung	4.382	12.526			14
Haurwangi	4.201	7.837		14	50
Ciranjang	4.032	7.119	5	43	139
Mande	4.937	7.666	1		
Karangtengah	5.485	10.451	2	9	55
Cianjur	5.923	11.151	1	68	23
Cugenang	6.706	9.814	1		
Pacet	5.084	7.570			
Cipanas	4.644	6.587	7	2	60
Sukaresmi	4.279	6.974			
Cikalongkulon	5.913	10.799		5	18
<b>Kabupaten Cianjur Cianjur Regency</b>	<b>133.742</b>	<b>231.094</b>	<b>20</b>	<b>216</b>	<b>511</b>

Sumber/Source: Dinas Sosial/ Department of Social



# 05

## PERTANIAN, KEHUTANAN, PETERNAKAN, DAN PERIKANAN

*Agriculture, Forestry, Livestock,  
and Fishery*

### Produksi dan Luas Panen Tanaman Sayuran dan Buah-Buahan Semusim Menurut Jenis Tanaman, 2021



#### BAWANG MERAH

PRODUKSI  
10.660 KUINTAL

LUAS PANEN  
129 HEKTAR



#### CABAI BESAR

PRODUKSI  
262.033 KUINTAL

LUAS PANEN  
2.387 HEKTAR



#### CABAI RAWIT

PRODUKSI  
198.436 KUINTAL

LUAS PANEN  
1.462 HEKTAR



#### KENTANG

PRODUKSI  
2200 KUINTAL

LUAS PANEN  
11 HEKTAR



#### KUBIS

PRODUKSI  
137.485 KUINTAL

LUAS PANEN  
978 HEKTAR



#### TOMAT

PRODUKSI  
362.970 KUINTAL

LUAS PANEN  
1.313 HEKTAR



#### BAWANG PUTIH

PRODUKSI  
6.040 KUINTAL

LUAS PANEN  
77 HEKTAR



#### BAWANG DAUN

PRODUKSI  
415.210 KUINTAL

LUAS PANEN  
2.767 HEKTAR



#### WORTEL

PRODUKSI  
395.200 KUINTAL

LUAS PANEN  
1.976 HEKTAR



**PENJELASAN TEKNIS**

**TECHNICAL NOTES**

- |   |   |
|---|---|
| <p>1. Lahan sawah adalah lahan pertanian yang berpetak-petak dan dibatasi oleh pematang (galengan). saluran untuk menahan/ menyalurkan air. yang biasanya ditanami padi sawah tanpa memandang dari mana diperoleh atau status lahan tersebut. Lahan yang dimaksud termasuk lahan yang terdaftar di Pajak Bumi Bangunan. luran Pembangunan Daerah. lahan bengkok. lahan serobotan. lahan rawa yang ditanami padi dan lahan bekas tanaman tahunan yang telah dijadikan sawah. baik yang ditanami padi. palawija atau tanaman semusim lainnya.</p> | <p>1. <i>Wetland is agricultural land that separated by small dykes to resist water.where the main crop is usually wetland paddy without considering where it is got from or the status of the land. It includes the land that is registered at land income tax office. regional development contribution. 'bengkok' land. illegal ownership. swamps for rice cultivation. and annual crop land mark that has been used as rice field. which are both planted with paddy.secondary crops or the other seasonal crops.</i></p> |
| <p>2. Tegal/Kebun adalah lahan pertanian bukan sawah (lahan kering) yang ditanami tanaman semusim atau tahunan dan terpisah dengan halaman sekitar rumah serta penggunaannya tidak berpindah pindah.</p>  | <p>2. <i>Dry field/Garden is an dryland (unirrigated land) which is planted with seasonal or annual crops and separately from the yard around the house without shifting</i></p>  |
| <p>3. Ladang/Huma adalah lahan pertanian bukan sawah (lahan kering) yang biasanya ditanami tanaman semusim dan penggunaannya hanya semusim atau dua musim. kemudian akan ditinggalkan bila sudah tidak subur lagi (berpindah-pindah). Kemungkinan lahan ini beberapa tahun kemudian akan dikerjakan kembali jika sudah subur.</p>   | <p>3. <i>Unirrigated agricultural field / Shifting cultivation land is dryland (unirrigated land) that usually is cultivated for seasonal crops and utilized only for one or two seasons. then it will be left when it is not fertile (shifting). Maybe. this land will be used again in a few years if it has been fertile.</i></p>  |

4. Lahan yang sementara tidak diusahakan adalah lahan yang biasanya diusahakan tetapi untuk sementara (lebih dari 1 (satu) tahun tetapi kurang dari atau sama dengan 2 (dua) tahun) tidak diusahakan. termasuk lahan sawah yang tidak diusahakan selama lebih dari 2 (dua) tahun.
  5. Data pokok tanaman pangan yang dikumpulkan adalah luas panen dan produktivitas (hasil per hektar). Produksi tanaman pangan merupakan hasil perkalian antara luas panen dengan produktivitas. Pengumpulan data luas panen dilakukan setiap bulan dengan pendekatan area kecamatan di seluruh wilayah Kabupaten Cianjur. Pengumpulan data produktivitas dilakukan melalui pengukuran langsung pada plot ubinan berukuran 2½ m x 2½ m. Pengumpulan data produktivitas dilakukan setiap subround (empat bulanan) pada waktu panen petani..
  6. Data produksi padi dan palawija yang disajikan adalah dalam kualitas: gabah kering giling (padi), pipilan kering (jagung), biji kering (kedelai dan kacang tanah), dan umbi basah (ubi kayu dan ubi jalar).
  7. Tanaman sayuran dan buah-buahan semusim Tanaman sayuran semusim adalah tanaman sumber vitamin, garam mineral dan lain-lain yang dikonsumsi dari bagian tanaman
4. *Temporarily unused land is land that is regularly used but temporarily (more than a year but less or equal than twoyears) is unused. it includes wetland that is not cultivated more than two years.*
  5. *The main food crops data collected consists of harvested area and productivity (yield per hectare). Food crops production is generated by harvested area multiplied by productivity. The harvested area data is collected every month using Subdistrict area approach in all Subdistrict in Kabupaten Cianjur. The productivity data collection is conducted by a direct measurement in 2½m x 2½m crop cutting plot. The productivity measurement is conducted in every subround (four monthly) at the time when farmers are harvesting their crops.*
  6. *Production of paddy and secondary crops data are presented in the form of: dry unhusked rice (paddy), dry loose maize (maize), dry shells crops (soybeans and peanuts), and fresh roots (cassava and sweet potatoes)*
  7. *Seasonal vegetable and fruit plants Seasonal vegetable plants are plants which are the sources of vitamin, minerals salt, etc. consumed from the part of the plant in the*

yang berupa daun, bunga, buah, dan umbinya, yang berumur kurang dari satu tahun.

Tanaman buah-buahan semusim adalah tanaman sumber vitamin, garam mineral, dan lain-lain yang dikonsumsi dari bagian tanaman yang berupa buah, berumur kurang dari satu tahun, tidak berbentuk pohon/rumpun tetapi menjalar dan berbatang lunak.

*form of leaf, flower, fruit, and root with the age of less than one year. Seasonal fruit plants are plants which are the sources of vitamin, mineral salt, etc. consumed from the part of the plant in the form of fruits. These plants are creeps with the age of less than one year.*

8. Tanaman buah-buahan dan sayuran tahunan

Tanaman buah-buahan tahunan adalah tanaman sumber vitamin, garam mineral, dan lain-lain yang dikonsumsi dari bagian tanaman yang berupa buah dan merupakan tanaman tahunan.

Tanaman sayuran tahunan adalah tanaman sumber vitamin, garam mineral, dan lain-lain yang dikonsumsi dari bagian tanaman yang berupa daun dan atau buah yang berumur lebih dari satu tahun.

8. *Annual fruit and vegetable plants*  
*Annual fruit plants are plants which are the sources of vitamin, contained mineral salt, etc. consumed from the part of plant in the form of fruit and more than one year of age.*

*Annual vegetable plants are plants which are the sources of vitamin, contained mineral salt, etc. consumed from the part of the plant in the form of vegetable and more than one year of age.*

9. Tanaman biofarmaka adalah tanaman yang bermanfaat untuk obat-obatan, kosmetik, dan kesehatan yang dikonsumsi atau digunakan dari bagian-bagian tanaman seperti daun, batang, buah, umbi (rimpang) ataupun akar.

9. *Medicinal plants are plants which are useful for medicine. It is consumed from part of the plant such as leaf, flower, fruit, tuber, and root.*

10. Tanaman hias adalah tanaman yang mempunyai nilai keindahan baik bentuk, warna daun, tajuk maupun bunganya, sering digunakan untuk penghias

10. *Ornamental plants are plants which have a beauty value, either in shape, colour of leaf or crown of flower, and they are often used as a yard decorator.*

- pekarangan dan lain sebagainya.
11. Luas panen tanaman hortikultura adalah luas tanaman sayuran. buah-buahan. biofarmaka. dan tanaman hias yang diambil hasilnya/dipanen pada periode pelaporan.
  12. Luas panen untuk tanaman sayuran adalah luas tanaman yang dipanen sekaligus/habis/dibongkar dan luas tanaman yang dipanen berkali-kali (lebih dari satu kali)/belum habis. Tanaman yang dipanen sekaligus/habis/dibongkar adalah tanaman yang sehabis panen langsung dibongkar/dicabut. terdiri dari bawang merah. bawang putih. bawang daun. kentang. kol/kubis. kembang kol. petsai/sawi. wortel. lobak. dan kacang merah. Tanaman yang dipanen berkali-kali (lebih dari satu kali)/belum habis adalah tanaman yang pemanenannya lebih dari satu kali dan biasanya dibongkar apabila panen terakhir sudah tidak memadai lagi. terdiri dari: kacang panjang. cabe besar. cabe rawit. jamur. tomat. terung. buncis. ketimun. labu siam. kangkung. bayam. melon. semangka. dan blewah.
  13. Produksi hortikultura adalah hasil menurut bentuk produk dari setiap tanaman sayuran. buah-buahan. biofarmaka dan tanaman hias yang diambil berdasarkan luas yang dipanen/tanaman yang menghasilkan pada bulan/triwulan laporan.
  14. Data perkebunan besar dikumpulkan oleh BPS setiap bulan secara lengkap
11. *Harvested area of horticulture is area which vegetable. fruit. medicinal and ornamental plant of crop harvested during the period of report.*
  12. *Harvested area of vegetables is area of entirely plant harvested/demolished and plant harvested several times/undemolished. Entirely plants harvested/demolished are plants usually harvested once and demolished to be substituted by other plants. consisting of: shallots. garlic. leeks. potato. cabbage. cauli flower. mustard green. carrots. chinese radish. and red kidney beans. Plants harvested several times/undemolished are plants usually harvested more than once and demolished in the case that the last harvest was economically not profitable. They consist of : yard long beans. chili. small chili. mushroom. tomatoes. egg plant. french beans. cucumber. pumpkin/chajota. swamp cabbage. spinach. melon. watermelon. and blewah .*
  13. *Horticulture production is the standard production quantity form of vegetable. fruit. medicinal and ornamental plant based on harvested area/the number of production plants reported monthly/quarterly.*
  14. *Data on estates are collected by the BPS every month on complete basis through a mailing system. Data*

(sensus bulanan) dengan sistem surat pos. Khusus untuk tanaman kelapa, cengkeh, dan kapok, datanya diperoleh dari Direktorat Jenderal Perkebunan. Data perkebunan rakyat juga diperoleh dari Direktorat Jenderal Perkebunan.

*on coconut, clove, and kapok, as well as on smallholder plantation, are acquired from the Directorate General of Estates.*

15. Penghitungan luas tanaman perkebunan besar adalah pada keadaan akhir tahun dan tidak termasuk yang luasnya kurang dari 5 hektar.
  16. Bentuk produksi perkebunan adalah; karet kering (karet), daun kering (teh dan tembakau), biji kering (kopi dan coklat), kulit kering (kayu manis dan kina), serat kering (rami), bunga kering (cengkeh), refined sugar (tebu dari perkebunan besar), gula mangkok (tebu dari perkebunan rakyat), ekivalen kopra (kopra), biji dan bunga (pala) serta minyak daun (sereh).
  17. Persediaan akhir tahun produksi perkebunan besar bukan merupakan cadangan penyangga (buffer stock).
  18. Data Statistik Kehutanan sebagian besar merupakan data sekunder yang bersumber dari Kementerian Kehutanan.
  19. Kawasan hutan adalah wilayah tertentu yang berupa hutan, yang ditunjuk dan atau ditetapkan oleh pemerintah untuk dipertahankan keberadaannya sebagai hutan tetap. Hal ini untuk menjamin kepastian hukum mengenai status kawasan hutan, letak batas dan luas suatu wilayah tertentu yang sudah ditunjuk
15. *Planted areas of estates refer to condition at the end of the year, and exclude areas less than 5 hectares.*
  16. *Production of estates crops are follows: dry rubber (rubber); dry leaves (tea and tobacco); dry beans (coffee and cocoa); dry bark (cassia vera and cinchona); dry fibre (rosella); dry flowers/buds (cloves); refined sugar (sugar cane from estate); cup sugar (sugar cane from smallholders); copra (copra); seeds and buds (nutmeg); and leaf oil (citronella).*
  17. *The production availability of estates at the end of year is not the buffer stock.*
  18. *Most of forestry statistics are secondary data obtained from the Ministry of Forestry.*
  19. *Forest Area is a specific territory of forest ecosystem determined and or decided by the government as a permanent forest. Such decision is important to maintain the size of forest area and to ensure its legitimation and boundary demarcation of permanent forest.*

menjadi kawasan hutan tetap

20. Kawasan hutan Indonesia ditetapkan oleh Menteri Kehutanan dalam bentuk Surat Keputusan Menteri Kehutanan tentang Penunjukan Kawasan Hutan dan Perairan Provinsi. Penunjukan Kawasan Hutan ini disusun berdasarkan hasil pemaduserasian antara Rencana Tata Ruang Wilayah Provinsi (RTRWP) dengan Tata Guna Hutan Kesepakatan (TGHK).
21. Penunjukan kawasan hutan mencakup pula kawasan perairan yang menjadi bagian dari Kawasan Suaka Alam (KSA) dan Kawasan Pelestarian Alam (KPA).
22. Kawasan Suaka Alam (KSA) adalah kawasan dengan ciri khas tertentu, baik di darat maupun di perairan yang mempunyai fungsi pokok sebagai kawasan pengawetan keanekaragaman tumbuhan dan satwa serta ekosistemnya, yang juga berfungsi sebagai wilayah sistem penyangga kehidupan.
23. Kawasan Pelestarian Alam (KPA) adalah kawasan dengan ciri khas tertentu, baik di darat maupun di perairan yang mempunyai fungsi pokok perlindungan sistem penyangga kehidupan, pengawetan keanekaragaman jenis tumbuhan dan satwa, serta pemanfaatan secara lestari sumber daya alam hayati dan ekosistemnya.
24. Berdasarkan Undang-Undang No. 41 Tahun 1999 tentang Kehutanan, kawasan hutan dibagi ke dalam kelompok Hutan Konservasi. Hutan
20. *Indonesian forest area is determined by the Minister of Forestry in the format of Ministerial Decree on the Designation of Provincial Forest Area and Inland Water. Coastal and Marine Ecosystem. The designation of Forest Area is formulated based on integrated and harmonized of Provincial Spatial Planning (RTRWP) and Forest Land Use by Consensus (TGHK).*
21. *The designation of forest area in some cases also cover inland water, coastal and marine ecosystem that may become part of Sanctuary Reserve Area (KSA) and Nature Conservation Area (KPA).*
22. *A Sanctuary Reserve Area is a specific terrestrial or aquatic area having specific criteria for preserving biodiversity plant and animal as well as ecosystem, which also serve as life support system.*
23. *A Nature Conservation area is a specific terrestrial or aquatic area whose main function is to serve life support system and preserve diversity of plant and animal species, as well as to provide a sustainable utilization of living resources and their ecosystems.*
24. *In accordance to the Act on Forestry No. 41/1999, forest area is categorized as Conservation Forest, Protection Forest and Production Forest.*



- Lindung, dan Hutan Produksi.
25. Hutan Konservasi adalah kawasan hutan dengan ciri khas tertentu, yang mempunyai fungsi pokok pengawetan keanekaragaman tumbuhan dan satwa serta ekosistemnya.
  26. Hutan Lindung adalah kawasan hutan yang mempunyai fungsi pokok sebagai perlindungan sistem penyangga kehidupan untuk mengatur tata air, mencegah banjir, mengendalikan erosi, mencegah intrusi air laut, dan memelihara kesuburan tanah.
  27. Hutan Produksi adalah kawasan hutan yang mempunyai fungsi pokok memproduksi hasil hutan. Hutan produksi terdiri dari Hutan Produksi Tetap (HP), Hutan Produksi Terbatas (HPT), dan Hutan Produksi yang dapat dikonversi.
  28. Hutan Konservasi terdiri dari: Kawasan suaka alam berupa Cagar Alam (CA) dan Suaka Margasatwa (SM); kawasan pelestarian alam berupa Taman Nasional (TN), Taman Hutan Raya (THR), dan Taman Wisata Alam (TWA); Taman Buru (TB). Taman Buru adalah kawasan hutan yang ditetapkan sebagai tempat wisata berburu.
25. *Conservation Forest is a forest area having specific characteristic established for the purposes of conservation of animal and plant species as well as their ecosystem.*
  26. *Protection Forest is a forest area designated to serve life support system, maintain hydrological system, prevent of flood, erosion control, seawater intrusion, and maintain soil fertility.*
  27. *Production Forest is a forest area designated mainly to promote sustainable forest production. Production forest is classified as permanent production forest, limited production forest, and convertible production forest.*
  28. *Conservation Forest is divided into: Sanctuary Reserve area consists of Strict Nature Reserve and Wildlife Sanctuary Nature conservation area consists of National Park (TN). Grand Forest Park (THR), and Nature Recreation Park (TWA); Game Hunting Park (TB) Game Hunting Park is forest area devoted for game hunting recreation.*

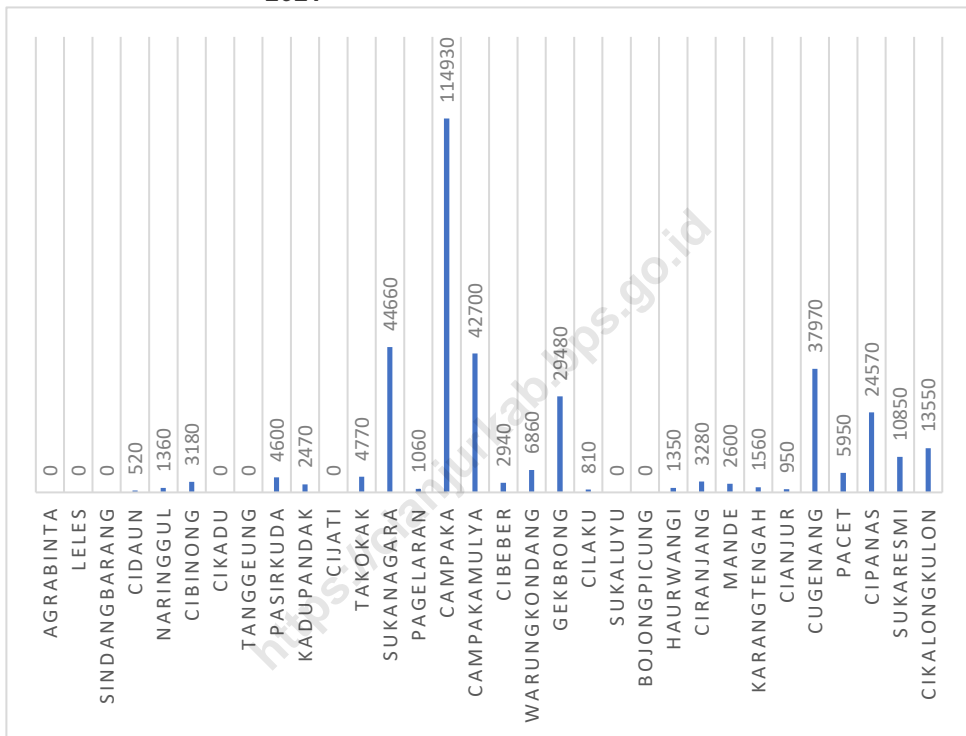
29. Penetapan lahan kritis mengacu pada lahan yang telah sangat rusak karena kehilangan penutupan vegetasinya, sehingga kehilangan atau berkurang fungsinya sebagai penahan air, pengendali erosi, siklus hara, pengatur iklim mikro, dan retensi karbon. Berdasarkan kondisi vegetasinya, kondisi lahan dapat diklasifikasikan sebagai: sangat kritis, kritis, agak kritis, potensial kritis, dan kondisi normal.
29. *Critical land refers to a piece of land severely damaged due to loss of its vegetation cover so that its functions as water retention, erosion control, nutrient cycling, micro climate regulator and carbon retention are completely depleted. Based upon its vegetation condition, the land could be classified as : very critical, critical, slight critical, potential critical, and normal condition.*
30. Reboisasi atau rehabilitasi hutan bertujuan untuk mengembalikan kembali kawasan hutan yang kritis di wilayah daerah aliran sungai (DAS) yang dilaksanakan bersama masyarakat secara partisipatif.
30. *Reforestation or forest rehabilitation is intended to rehabilitate the critical land inside forest area or watershed to improve their ecological and hydrological functions.*
31. Pemanfaatan hasil hutan kayu adalah segala bentuk usaha yang memanfaatkan dan mengusahakan hasil hutan kayu dengan tidak merusak lingkungan dan tidak mengurangi fungsi pokok hutan. Kegiatan ini hanya dapat dilaksanakan pada areal hutan yang memiliki potensi untuk dilakukan kegiatan pemanfaatan hasil hutan kayu dan dapat dilaksanakan setelah diperoleh izin usaha.
31. *Commercial utilization of timber as forest product is activities to forest product is activities to utilize timber without destructing the environment and undermining the main functions of the forest area. Those activities could only be executed in forest area with high commercial timber value with license.*
32. Izin Usaha Pemanfaatan Hasil Hutan Kayu (IUPHHK) pada hutan alam adalah izin untuk memanfaatkan hutan produksi yang kegiatannya terdiri dari pemanenan atau penebangan, penanaman, pemeliharaan, pengamanan, pengolahan, dan pemasaran hasil hutan kayu. IUPHHK dapat diberikan kepada perorangan, koperasi, badan usaha swasta, dan BUMN/BUMD.
32. *The license to commercially utilize timber in natural forest is license to utilize production forest for which the activities consist of harvesting or felling, planting, tending, protecting, processing, and marketing. The license could be granted to individuals, cooperatives, private companies, state-owned enterprises/local government-owned enterprises.*

33. Produksi hasil hutan utama yang dihasilkan dari hutan adalah kayu bulat. Produksi kayu bulat ini dihasilkan dari hutan alam melalui kegiatan perusahaan Hak Pengusahaan Hutan (HPH/IUPHHK), kegiatan ijin pemanfaatan kayu (IPK) dalam rangka pembukaan wilayah hutan pembangunan Hutan Tanaman Industri (HTI), serta kegiatan hutan rakyat.
34. Kayu Gergajian merupakan kayu hasil konversi kayu bulat dengan menggunakan mesin gergaji, mempunyai bentuk yang teratur dengan sisi-sisi sejajar dan sudut-sudutnya siku dengan ketebalan tidak lebih dari 6 cm dan kadar air tidak lebih dari 18 persen. Kayu gergajian yang diolah langsung dari kayu bulat, wajib didukung dengan dokumen yang sah.
35. Kayu Lapis adalah panel kayu yang tersusun dari lapisan veneer dibagian luarnya, sedangkan dibagian intinya (core) bisa berupa veneer atau material lain, diikat dengan lem kemudian di-press (ditekan) sedemikian rupa sehingga menjadi panel yang kuat. Termasuk dalam artian ini adalah kayu lapis yang dilapisi lagi dengan material lain.
36. Data populasi ternak bersumber dari Direktorat Jenderal Peternakan dan Kesehatan Hewan Kementerian Pertanian, sedangkan jumlah pemotongan ternak merupakan hasil Survei Laporan Pemotongan Ternak. Pengumpulan data pemotongan ternak dilakukan secara lengkap setiap triwulan di seluruh Rumah
33. *The main product of commercial forest operation is log. The log is harvested from various sources such as natural forest granted to concessionaires (IUPHHK/HPH), land clearing activities (IPK), industrial forest plantation (HTI) and community forest.*
34. *Sawn Timber Constitutes a sawmill product derived from logs as raw material. The product is characterized with regular forms having parallel sides at right angle to each other, thickness not more than 6 cm and moisture content not to exceed 18 percent. Sawn timber produced directly from logs must be certified by a legal document.*
35. *Plywood is wood panel consisting of layers pressed together in between veneers; the core may be veneer or some other material, bound together with glue and pressed tightly together to make a strong panel. Included to this definition is plywood covered with other materials.*
36. *Data of domestic livestock population are obtained from the Directorate General of Livestock and Animal Health Service, while data on the number of animals slaughtered are based on the This survey is a complete enumeration on all slaughterhouses and abattoirs in Indonesia. There are 4.033 covered in 2013.*

Potong Hewan (RPH) dan Tempat Pemotongan Hewan (TPH) yang ada di Indonesia. Pada tahun 2013 jumlah Dokumen RPH/TPH hasil pencacahan yang diolah sebanyak 4.033.

37. Data statistik perikanan merupakan data sekunder yang bersumber dari Direktorat Jenderal Perikanan Tangkap dan Direktorat Jenderal Budidaya. Statistik perikanan dibedakan atas data Perikanan Tangkap dan Perikanan Budidaya. Perikanan Tangkap diklasifikasikan atas penangkapan ikan di laut dan penangkapan ikan di perairan umum. Perikanan Budidaya diklasifikasikan atas jenis budidaya yaitu budidaya laut, tambak, kolam, karamba, jaring apung, dan sawah.
38. Rumah Tangga Perikanan Tangkap adalah rumah tangga yang melakukan kegiatan penangkapan ikan/binatang air lainnya/tanaman air dengan tujuan sebagian/seluruh hasilnya untuk dijual.
39. Rumah Tangga Perikanan Budidaya adalah rumah tangga yang melakukan kegiatan budidaya ikan/binatang air lainnya/tanaman air dengan tujuan sebagian/seluruh hasilnya untuk dijual.
37. Fishery Statistics are secondary data obtained from the Directorate General of Capture Fisheries and Directorate General of Aquaculture. Fishery statistics are categorized into capture fisheries and aquaculture. Capture fisheries are further classified into marine capture fisheries and inland open water capture fisheries. Aquaculture are further classified into several types of culture: marine culture, brackish water pond, fresh water pond, cage, floating net, and fish breeding in paddy fields.
38. A capture fishery household is a household conducting activities in catching fishes/other aquatic animals/aquatic plants, for which the products are wholly or partly to be sold.
39. An aquaculture fishery household is a household conducting activities in culturing fishes/other aquatic animals/aquatic plants, for which the products are wholly or partly to be sold. different types of parameters.

**Gambar 5.1**      **Produksi Tomat (kw) Menurut Kecamatan di Kabupaten**  
**Figures**            **Cianjur, 2021**  
**Tomato Production (qti) by District in Cianjur Regency,**  
**2021**



Sumber/Source: BPS, Statistik Pertanian Hortikultura SPH-SBS/BPS-Statistics Indonesia, Agricultural Statistic for Horticulture SPH-SBS



## 5.1 HORTIKULTURA HORTICULTURE

**Tabel 5.1.1 Luas Panen Tanaman Sayuran Menurut Kecamatan dan Jenis Tanaman (ha), di Kabupaten Cianjur 2020 dan 2021**  
*Harvested Area of Vegetables by Subdistrict and Kind of Plant (ha) in Cianjur Regency, 2020 and 2021*

Kecamatan Subdistrict	Bawang Daun Scallion		Bawang Merah Shallots		Bawang Putih Garlic	
	2020	2021	2020	2021	2020	2021
(1)	(2)	(3)	(4)	(5)	(6)	(7)
Agrabinta	-	-	-	1	-	-
Leles	-	-	-	1	-	-
Sindangbarang	-	-	-	-	-	-
Cidaun	-	-	-	-	-	-
Naringgul	-	2	-	-	-	-
Cibinong	-	-	-	3	-	-
Cikadu	21	35	-	-	-	-
Tanggeung	-	-	-	10	-	-
Pasirkuda	30	33	3	-	-	-
Kadupandak	1	-	2	3	-	-
Cijati	-	-	-	30	-	-
Takokak	-	2	-	-	5	-
Sukanagara	28	54	-	-	46	2
Pagelaran	19	13	-	-	-	-
Campaka	101	83	1	-	30	-
Campakamulya	36	94	-	30	45	25
Cibeber	3	15	3	-	-	-
Warungkondang	11	17	2	2	15	-
Gekbrong	10	12	1	9	22	-
Cilaku	-	1	-	-	-	-
Sukaluyu	-	-	-	-	-	-
Bojongpicung	-	-	-	-	-	-
Haurwangi	-	-	-	-	-	-
Ciranjang	-	2	-	-	-	-
Mande	10	10	1	15	-	-
Karantengah	-	-	-	-	-	-
Cianjur	-	-	-	20	-	-
Cugenang	281	214	-	5	50	-
Pacet	553	596	3	-	74	50
Cipanas	1019	1535	-	-	5	-
Sukaresmi	14	49	-	-	10	-
Cikalongkulon	-	-	1	-	-	-
<b>Kabupaten Cianjur Cianjur Regency</b>	<b>2 137</b>	<b>2 767</b>	<b>17</b>	<b>129</b>	<b>302</b>	<b>77</b>

Lanjutan Tabel/Continued Table 5.1.1

Kecamatan Subdistrict	Bayam Spinach		Blewah Blewah		Buncis String bean	
	2020	2021	2020	2021	2020	2021
(1)	(8)	(9)	(10)	(11)	(12)	(13)
Agrabinta	-	-	-	-	5	-
Leles	-	-	-	-	1	-
Sindangbarang	-	-	-	-	-	-
Cidaun	2	10	-	-	-	-
Naringgul	-	-	-	-	1	2
Cibinong	-	-	-	-	7	12
Cikadu	-	-	-	-	21	9
Tanggeung	-	-	-	-	7	12
Pasirkuda	-	-	-	-	5	9
Kadupandak	-	-	-	-	2	7
Cijati	-	-	-	-	6	6
Takokak	-	-	-	-	121	47
Sukanagara	-	-	-	-	124	217
Pagelaran	-	-	-	-	5	7
Campaka	-	-	-	-	262	342
Campakamulya	-	-	-	-	59	69
Cibeber	-	-	-	-	-	3
Warungkondang	2	1	-	-	10	13
Gekbrong	-	-	-	-	-	1
Cilaku	-	1	-	-	3	-
Sukaluyu	-	-	-	-	-	-
Bojongpicung	-	-	-	-	-	-
Haurwangi	-	-	-	-	-	-
Ciranjang	-	-	-	-	-	-
Mande	-	-	-	-	15	20
Karangtengah	-	2	-	-	7	1
Cianjur	-	1	-	-	-	-
Cugenang	14	12	-	-	126	51
Pacet	-	-	-	-	8	14
Cipanas	-	57	-	-	35	29
Sukaesmi	9	18	-	-	34	81
Cikalongkulon	-	-	-	-	70	33
<b>Kabupaten Cianjur Cianjur Regency</b>	<b>27</b>	<b>102</b>	<b>-</b>	<b>-</b>	<b>934</b>	<b>985</b>



Lanjutan Tabel/Continued Table 5.1.1

Kecamatan Subdistrict	Cabai Besar Chili/Big chili		Cabai Rawit Chili/Cayenne Pepper		Jamur Mushrooms (m <sup>2</sup> /m <sup>2</sup> )	
	2020	2021	2020	2021	2020	2021
(1)	(14)	(15)	(16)	(17)	(18)	(19)
Agrabinta	27	3	7	1	-	-
Leles	-	1	-	-	-	-
Sindangbarang	50	25	25	17	-	-
Cidaun	20	10	7	11	-	-
Naringgul	8	17	2	1	-	-
Cibinong	75	26	26	1	-	-
Cikadu	85	128	41	54	-	-
Tanggeung	22	21	16	25	-	-
Pasirkuda	59	85	15	27	2 000	5 120
Kadupandak	13	20	21	9	-	-
Cijati	4	2	-	-	-	-
Takokak	300	242	182	147	-	-
Sukanagara	115	342	54	82	-	-
Pagelaran	9	14	11	7	-	-
Campaka	319	411	277	395	-	-
Campakamulya	86	108	29	162	-	-
Cibeber	13	66	9	29	-	-
Warungkondang	26	28	19	27	-	-
Gekbrong	86	118	65	80	900	-
Cilaku	1	2	3	-	-	-
Sukaluyu	4	12	-	-	-	-
Bojongpicung	4	12	-	-	-	-
Haurwangi	42	80	10	12	-	-
Ciranjang	26	107	13	20	-	-
Mande	45	57	20	52	-	-
Karagtengah	-	6	1	8	-	-
Cianjur	-	-	-	1	-	-
Cugenang	52	59	94	45	120 100	101 500
Pacet	59	34	34	17	18 500	18 000
Cipanas	36	127	38	62	-	-
Sukaresmi	22	84	21	55	26 000	13 000
Cikalongkulon	150	140	120	115	-	-
<b>Kabupaten Cianjur Cianjur Regency</b>	<b>1 758</b>	<b>2 387</b>	<b>1 160</b>	<b>1 462</b>	<b>167 500</b>	<b>137 620</b>

Lanjutan Tabel/Continued Table 5.1.1

Kecamatan Subdistrict	Kacang Merah Red Beans		Kacang Panjang Long Beans		Kangkung Water Spinach	
	2020	2021	2020	2021	2020	2021
(1)	(20)	(21)	(22)	(23)	(24)	(25)
Agrabinta	-	-	20	3	-	4
Leles	-	-	6	5	1	2
Sindangbarang	-	-	20	11	9	1
Cidaun	-	-	-	3	1	9
Naringgul	-	-	-	-	-	-
Cibinong	-	-	4	7	-	-
Cikadu	32	-	2	4	-	1
Tanggeung	4	-	12	16	-	-
Pasirkuda	-	-	7	7	-	-
Kadupandak	-	-	13	7	2	-
Cijati	-	-	6	6	-	-
Takokak	-	-	5	8	-	-
Sukanagara	-	-	4	10	-	-
Pagelaran	-	-	14	7	10	2
Campaka	82	-	94	50	-	-
Campakamulya	19	-	8	14	-	-
Cibeber	-	-	8	18	-	-
Warungkondang	10	-	8	13	-	1
Gekbrong	-	-	6	10	-	-
Cilaku	-	-	6	-	1	1
Sukaluyu	-	-	-	-	-	7
Bojongpicung	-	-	2	-	-	-
Haurwangi	-	-	4	14	8	12
Ciranjang	-	-	19	35	-	-
Mande	-	-	21	17	-	-
Karangtengah	-	-	7	12	-	19
Cianjur	-	-	2	2	1	3
Cugenang	-	-	21	14	26	13
Pacet	-	-	-	-	-	-
Cipanas	-	-	-	3	-	16
Sukaresmi	4	-	38	92	9	24
Cikalongkulon	-	-	190	190	-	-
<b>Kabupaten Cianjur Cianjur Regency</b>	<b>151</b>	<b>-</b>	<b>547</b>	<b>578</b>	<b>68</b>	<b>115</b>

Lanjutan Tabel/Continued Table 5.1.1

Kecamatan Subdistrict	Kembang Kol Cauliflower		Kentang Potato		Ketimun Cucumber	
	2020	2021	2020	2021	2020	2021
(1)	(26)	(27)	(28)	(29)	(30)	(31)
Agrabinta	-	-	-	-	21	12
Leles	-	-	-	-	7	7
Sindangbarang	-	-	-	-	16	11
Cidaun	-	-	-	-	1	7
Naringgul	-	-	-	-	-	1
Cibinong	-	-	-	-	15	8
Cikadu	-	-	3	-	3	3
Tanggeung	-	-	-	-	25	28
Pasirkuda	-	-	-	-	4	4
Kadupandak	-	-	-	-	14	9
Cijati	-	-	-	-	5	5
Takokak	-	-	-	-	-	2
Sukanagara	-	2	-	-	-	-
Pagelaran	-	-	-	-	12	7
Campaka	35	6	-	-	53	45
Campakamulya	-	-	-	-	10	54
Cibeber	-	-	-	-	7	18
Warungkondang	1	2	1	-	5	12
Gekbrong	25	2	1	11	6	1
Cilaku	-	-	-	-	6	3
Sukaluyu	-	-	-	-	11	23
Bojongpicung	-	-	-	-	5	10
Haurwangi	-	-	-	-	7	11
Ciranjang	-	-	-	-	35	91
Mande	-	1	-	-	15	21
Karangtengah	-	-	-	-	3	10
Cianjur	-	-	-	-	6	6
Cugenang	-	-	-	-	58	54
Pacet	151	130	-	-	9	13
Cipanas	151	276	-	-	-	24
Sukaresmi	-	7	-	-	33	71
Cikalongkulon	-	-	-	-	220	235
<b>Kabupaten Cianjur Cianjur Regency</b>	<b>363</b>	<b>426</b>	<b>5</b>	<b>11</b>	<b>612</b>	<b>806</b>

Lanjutan Tabel/Continued Table 5.1.1

Kecamatan Subdistrict	Kubis Cabbage		Labu Siam Chayote		Lobak Radish	
	2020	2021	2020	2021	2020	2021
(1)	(32)	(33)	(34)	(35)	(36)	(37)
Agrabinta	-	-	-	-	-	-
Leles	-	-	-	-	-	-
Sindangbarang	-	-	-	-	-	-
Cidaun	-	-	-	-	-	-
Naringgul	1	1	1	2	-	-
Cibinong	-	-	-	-	-	-
Cikadu	15	11	10	6	-	-
Tanggeung	-	-	-	-	-	-
Pasirkuda	20	14	85	92	-	-
Kadupandak	-	-	2	-	-	-
Cijati	-	-	-	-	-	-
Takokak	18	-	-	-	-	-
Sukanagara	65	151	-	-	-	-
Pagelaran	-	-	2	3	-	-
Campaka	212	163	13	17	-	-
Campakamulya	21	83	-	-	-	-
Cibeber	-	-	-	-	-	-
Warungkondang	26	27	-	-	-	-
Gekbrong	27	106	-	-	-	-
Cilaku	-	-	-	-	-	-
Sukaluyu	-	-	-	-	-	-
Bojongpicung	-	-	-	-	-	-
Haurwangi	-	-	-	-	-	-
Ciranjang	-	-	-	-	-	-
Mande	-	-	-	-	-	-
Karantengah	-	-	-	1	-	-
Cianjur	-	-	-	-	-	-
Cugenang	153	34	90	61	14	-
Pacet	137	124	5	5	18	-
Cipanas	224	243	6	5	92	-
Sukaresmi	3	21	13	19	-	-
Cikalongkulon	-	-	-	-	-	-
<b>Kabupaten Cianjur Cianjur Regency</b>	<b>922</b>	<b>978</b>	<b>227</b>	<b>211</b>	<b>124</b>	<b>-</b>

Lanjutan Tabel/Continued Table 5.1.1

Kecamatan Subdistrict	Melon Melon		Paprika Bell Pepper		Petsai/Sawi Chinese Cabbage/mustard green	
	2020	2021	2020	2021	2020	2021
(1)	(38)	(39)	(40)	(41)	(42)	(43)
Agrabinta	-	-	-	-	-	-
Leles	-	-	-	-	-	-
Sindangbarang	-	-	-	-	5	3
Cidaun	-	-	-	-	-	-
Naringgul	-	-	-	-	-	-
Cibinong	-	-	-	-	-	-
Cikadu	-	-	-	-	11	6
Tanggeung	-	-	-	-	-	-
Pasirkuda	-	-	-	-	18	12
Kadupandak	-	-	-	-	4	-
Cijati	-	-	-	-	-	-
Takokak	-	-	-	-	-	3
Sukanagara	-	-	-	-	64	162
Pagelaran	-	-	-	-	-	-
Campaka	-	-	-	-	201	154
Campakamulya	-	-	-	-	28	52
Cibeber	-	-	-	-	-	-
Warungkondang	-	-	-	-	43	31
Gekbrong	-	-	5	1	20	92
Cilaku	-	-	-	-	-	-
Sukaluyu	-	-	-	-	-	-
Bojongpicung	-	-	-	-	-	-
Haurwangi	-	-	-	-	-	-
Ciranjang	-	-	-	-	-	-
Mande	-	-	-	-	-	-
Karantengah	-	-	-	-	-	-
Cianjur	-	-	-	-	-	1
Cugenang	-	-	-	-	124	87
Pacet	-	-	-	-	97	86
Cipanas	-	-	-	-	159	433
Sukaresmi	-	-	-	-	8	28
Cikalongkulon	-	-	-	-	-	-
<b>Kabupaten Cianjur Cianjur Regency</b>	<b>-</b>	<b>-</b>	<b>5</b>	<b>1</b>	<b>782</b>	<b>1 150</b>

Lanjutan Tabel/Continued Table 5.1.1

Kecamatan Subdistrict	Semangka Water Melon		Stroberi Strawberry		Terung Eggplant	
	2020	2021	2020	2021	2020	2021
(1)	(44)	(45)	(46)	(47)	(48)	(49)
Agrabinta	-	-	-	-	10	4
Leles	-	-	-	-	8	7
Sindangbarang	-	-	-	-	12	5
Cidaun	-	-	-	-	1	4
Naringgul	-	-	-	-	-	-
Cibinong	-	-	-	-	-	-
Cikadu	-	-	-	-	7	2
Tangeung	-	-	-	-	11	15
Pasirkuda	-	-	-	-	-	6
Kadupandak	-	-	-	-	12	7
Cijati	-	-	-	-	5	5
Takokak	-	-	-	-	23	13
Sukanagara	-	-	-	-	44	75
Pagelaran	-	-	-	-	3	1
Campaka	-	-	-	-	23	71
Campakamulya	-	-	-	-	16	44
Cibeber	-	-	-	-	-	-
Warungkondang	-	-	-	-	17	13
Gekbrong	-	-	-	-	5	-
Cilaku	-	-	-	-	2	1
Sukaluyu	-	-	-	-	-	-
Bojongpicung	-	-	-	-	-	-
Haurwangi	-	-	-	-	3	4
Ciranjang	-	-	-	-	7	-
Mande	-	-	-	-	-	-
Karantengah	-	-	-	-	7	13
Cianjur	-	-	-	-	1	1
Cugenang	-	-	-	-	78	52
Pacet	-	-	-	-	12	8
Cipanas	-	-	-	-	-	12
Sukaesmi	-	-	-	-	16	51
Cikalongkulon	-	-	-	-	133	120
<b>Kabupaten Cianjur Cianjur Regency</b>	-	-	-	-	<b>456</b>	<b>534</b>

Lanjutan Tabel/Continued Table 5.1.1

Kecamatan Subdistrict	Tomat Tomato		Wortel Carrot	
	2020	2021	2020	2021
(1)	(50)	(51)	(52)	(53)
Agrabinta	3	-	-	-
Leles	-	-	-	-
Sindangbarang	-	-	-	-
Cidaun	1	4	-	-
Naringgul	5	4	-	-
Cibinong	13	4	-	-
Cikadu	2	-	-	-
Tanggeung	-	-	-	-
Pasirkuda	7	16	-	-
Kadupandak	14	5	-	-
Cijati	3	-	-	-
Takokak	74	20	-	-
Sukanagara	71	117	-	-
Pagelaran	7	6	-	-
Campaka	231	360	-	-
Campakamulya	34	132	-	-
Cibeber	4	12	-	-
Warungkondang	29	29	8	23
Gekbrong	90	120	41	70
Cilaku	3	3	-	-
Sukaluyu	-	-	-	-
Bojongpicung	-	-	-	-
Haurwangi	4	5	-	-
Ciranjang	-	12	-	-
Mande	5	10	-	-
Karantengah	1	12	-	-
Cianjur	2	3	-	-
Cugenang	300	240	424	235
Pacet	23	24	613	537
Cipanas	55	76	2 120	1 085
Sukaresmi	26	49	-	26
Cikalongkulon	75	50	-	-
<b>Kabupaten Cianjur Cianjur Regency</b>	<b>1 082</b>	<b>1 313</b>	<b>3 206</b>	<b>1 976</b>

Sumber/Source: BPS, Statistik Pertanian Hortikultura SPH-SBS/BPS-Statistics Indonesia, Agricultural Statistic for Horticulture SPH-SBS

**Tabel**  
**Table** 5.1.2

**Produksi Tanaman Sayuran Menurut Kecamatan dan Jenis Tanaman (kw) di Kabupaten Cianjur, 2020 dan 2021**  
**Production of Vegetables by Subdistrict and Kind of Plant (qui) in Cianjur Regency, 2020 and 2021**

Kecamatan Subdistrict	Bawang Daun Scallion		Bawang Merah Shallots		Bawang Putih Garlic	
	2020	2021	2020	2021	2020	2021
(1)	(2)	(3)	(4)	(5)	(6)	(7)
Agrabinta	-	-	-	90	-	-
Leles	-	-	-	90	-	-
Sindangbarang	-	-	-	-	-	-
Cidaun	-	-	-	-	-	-
Naringgul	-	300	-	-	-	-
Cibinong	-	-	-	270	-	-
Cikadu	2 415	5 250	-	-	-	-
Tanggeung	-	-	-	90	-	-
Pasirkuda	4 050	4 950	270	-	-	-
Kadupandak	150	-	180	225	-	-
Cijati	-	-	-	2 700	-	-
Takokak	-	300	-	-	400	-
Sukanagara	4 200	8 100	-	-	3 680	40
Pagelaran	2 340	1 950	-	-	-	-
Campaka	15 150	12 450	90	-	2 400	-
Campakamulya	5 400	14 100	-	2 700	3 600	2 000
Cibeber	450	2 210	270	-	-	-
Warungkondang	1 540	2 450	180	180	1 200	-
Gekbrong	1 400	1 800	90	810	1 760	-
Cilaku	-	150	-	-	-	-
Sukaluyu	-	-	-	-	-	-
Bojongpicung	-	-	-	-	-	-
Haurwangi	-	-	-	-	-	-
Ciranjang	-	300	-	-	-	-
Mande	1 500	1 500	90	1 355	-	-
Karantengah	-	-	-	-	-	-
Cianjur	-	-	-	1 700	-	-
Cugenang	42 150	32 400	-	450	4 000	-
Pacet	82 950	89 400	270	-	5 920	4 000
Cipanas	152 850	230 250	-	-	400	-
Sukaresmi	1 960	7 350	-	-	650	-
Cikalongkulon	-	-	85	-	-	-
<b>Kabupaten Cianjur Cianjur Regency</b>	<b>318 505</b>	<b>415 210</b>	<b>1 525</b>	<b>10 660</b>	<b>24 010</b>	<b>6 040</b>



Lanjutan Tabel/Continued Table 5.1.2

Kecamatan Subdistrict	Bayam Spinach		Blewah Blewah		Buncis String bean	
	2020	2021	2020	2021	2020	2021
(1)	(8)	(9)	(10)	(11)	(12)	(13)
Agrabinta	-	-	-	-	1 000	-
Leles	-	-	-	-	260	-
Sindangbarang	-	-	-	-	-	-
Cidaun	60	396	-	-	-	-
Naringgul	-	-	-	-	150	670
Cibinong	-	-	-	-	4 530	5 980
Cikadu	-	-	-	-	4 980	1 590
Tanggeung	-	-	-	-	2 570	2 900
Pasirkuda	-	-	-	-	630	1 890
Kadupandak	-	-	-	-	220	2 760
Cijati	-	-	-	-	1 300	1 300
Takokak	-	-	-	-	30 110	8 670
Sukanagara	-	-	-	-	22 260	45 325
Pagelaran	-	-	-	-	550	770
Campaka	-	-	-	-	67 460	84 060
Campakamulya	-	-	-	-	13 660	18 080
Cibeber	-	-	-	-	-	780
Warungkondang	95	35	-	-	2 300	3 120
Gekbrong	-	-	-	-	-	260
Cilaku	-	55	-	-	330	-
Sukaluyu	-	-	-	-	-	-
Bojongpicung	-	-	-	-	-	-
Haurwangi	-	-	-	-	-	-
Ciranjang	-	-	-	-	-	-
Mande	-	-	-	-	5 600	8 620
Karangtengah	-	50	-	-	1 670	110
Cianjur	-	25	-	-	-	-
Cugenang	710	785	-	-	18 840	8 430
Pacet	-	-	-	-	1 850	3 420
Cipanas	-	1 425	-	-	10 460	7 880
Sukaresmi	275	795	-	-	10 680	19 870
Cikalongkulon	-	-	-	-	16 450	6 000
<b>Kabupaten Cianjur Cianjur Regency</b>	<b>1 140</b>	<b>3 566</b>	<b>-</b>	<b>-</b>	<b>217 860</b>	<b>232 485</b>

Lanjutan Tabel/Continued Table 5.1.2

Kecamatan Subdistrict	Cabai Besar Chili/Big chili		Cabai Rawit Chili/Cayenne Pepper		Jamur Mushrooms (kg/ kg)	
	2020	2021	2020	2021	2020	2021
(1)	(14)	(15)	(16)	(17)	(18)	(19)
Agrabinta	1 665	530	555	40	-	-
Leles	-	95	-	-	-	-
Sindangbarang	4 700	2 690	5 220	4 035	-	-
Cidaun	1 410	560	1 095	640	-	-
Naringgul	1 975	2 930	755	370	-	-
Cibinong	37 810	4 150	9 640	40	-	-
Cikadu	11 110	17 846	6 920	10 855	-	-
Tanggeung	2 610	2 565	1 855	3 385	-	-
Pasirkuda	7 060	8 120	1 745	7 905	6 000	261
Kadupandak	1 795	3 130	3 140	2 780	-	-
Cijati	372	190	-	-	-	-
Takokak	80 374	24 679	30 630	14 300	-	-
Sukanagara	21 886	44 832	9 569	12 900	-	-
Pagelaran	405	715	780	555	-	-
Campaka	36 604	50 491	26 530	54 046	-	-
Campakamulya	12 270	11 370	3 590	18 770	-	-
Cibeber	1 385	5 400	965	2 635	-	-
Warungkondang	1 890	2 385	1 618	2 390	-	-
Gekbrong	9 220	10 440	6 245	7 760	2 700	-
Cilaku	95	170	285	-	-	-
Sukaluyu	180	2 475	-	-	-	-
Bojongpicung	535	1 105	-	-	-	-
Haurwangi	3 075	7 745	650	1 170	-	-
Ciranjang	1 170	7 475	520	2 295	-	-
Mande	12 125	7 145	6 075	17 660	-	-
Karangtengah	-	250	154	320	-	-
Cianjur	-	-	-	95	-	-
Cugenang	3 890	3 780	7 135	2 835	592 500	3 085
Pacet	5 110	2 935	3 285	1 520	102 000	855
Cipanas	7 795	14 890	9 459	10 205	-	-
Sukaresmi	2 056	9 195	2 410	5 230	167 500	790
Cikalongkulon	11 376	11 750	11 825	13 700	-	-
<b>Kabupaten Cianjur Cianjur Regency</b>	<b>281 948</b>	<b>262 033</b>	<b>152 650</b>	<b>198 436</b>	<b>870 700</b>	<b>4 991</b>

Lanjutan Tabel/Continued Table 5.1.2

Kecamatan Subdistrict	Kacang Merah Red Beans		Kacang Panjang Long Beans		Kangkung Water Spinach	
	2020	2021	2020	2021	2020	2021
(1)	(20)	(21)	(22)	(23)	(24)	(25)
Agrabinta	-	-	1 646	530	-	210
Leles	-	-	525	600	135	315
Sindangbarang	-	-	2 056	1 430	235	75
Cidaun	-	-	-	310	65	270
Naringgul	-	-	-	-	-	-
Cibinong	-	-	504	1 310	-	-
Cikadu	544	-	110	600	-	60
Tanggeung	68	-	1 232	2 610	-	-
Pasirkuda	-	-	905	970	-	-
Kadupandak	-	-	2 000	2 570	70	-
Cijati	-	-	625	980	-	-
Takokak	-	-	875	800	-	-
Sukanagara	-	-	220	860	-	-
Pagelaran	-	-	1 190	740	285	60
Campaka	1 394	-	13 250	7 590	-	-
Campakamulya	323	-	490	2 110	-	-
Cibeber	-	-	570	2 540	-	-
Warungkondang	170	-	1 140	1 720	-	60
Gekbrong	-	-	285	1 820	-	-
Cilaku	-	-	710	-	25	75
Sukaluyu	-	-	-	-	-	595
Bojongpicung	-	-	305	-	-	-
Haurwangi	-	-	240	2 030	670	870
Ciranjang	-	-	1 330	5 330	-	-
Mande	-	-	2 060	2 040	-	-
Karantengah	-	-	1 070	840	-	570
Cianjur	-	-	300	300	30	100
Cugenang	-	-	3 000	1 870	1 590	480
Pacet	-	-	-	-	-	-
Cipanas	-	-	-	450	-	670
Sukaresmi	68	-	5 030	19 850	430	1 172
Cikalongkulon	-	-	27 150	28 200	-	-
<b>Kabupaten Cianjur Cianjur Regency</b>	<b>2 567</b>	<b>-</b>	<b>68 818</b>	<b>91 000</b>	<b>3 535</b>	<b>5 582</b>

Lanjutan Tabel/Continued Table 5.1.2

Kecamatan Subdistrict	Kembang Kol Cauliflower		Kentang Potato		Ketimun Cucumber	
	2020	2021	2020	2021	2020	2021
(1)	(26)	(27)	(28)	(29)	(30)	(31)
Agrabinta	-	-	-	-	6 030	2 040
Leles	-	-	-	-	1 770	2 040
Sindangbarang	-	-	-	-	5 820	2 970
Cidaun	-	-	-	-	300	840
Naringgul	-	-	-	-	-	120
Cibinong	-	-	-	-	4 950	2 760
Cikadu	-	-	600	-	960	840
Tanggeung	-	-	-	-	5 970	7 690
Pasirkuda	-	-	-	-	750	1 380
Kadupandak	-	-	-	-	5 640	3 360
Cijati	-	-	-	-	1 530	1 500
Takokak	-	-	-	-	-	240
Sukanagara	-	300	-	-	-	-
Pagelaran	-	-	-	-	2 010	1 000
Campaka	5 250	900	-	-	10 920	8 310
Campakamulya	-	-	-	-	2 040	17 045
Cibeber	-	-	-	-	1 830	4 320
Warungkondang	150	300	200	-	1 080	2 670
Gekbrong	3 750	300	200	2 200	720	270
Cilaku	-	-	-	-	1 200	660
Sukaluyu	-	-	-	-	1 470	8 010
Bojongpicung	-	-	-	-	2 400	3 120
Haurwangi	-	-	-	-	2 040	3 420
Ciranjang	-	-	-	-	3 540	13 620
Mande	-	150	-	-	3 960	5 430
Karagtengah	-	-	-	-	510	1 200
Cianjur	-	-	-	-	1 160	1 470
Cugenang	-	-	-	-	10 310	8 970
Pacet	22 650	19 500	-	-	2 040	3 120
Cipanas	22 650	41 400	-	-	-	6 470
Sukaresmi	-	1 050	-	-	9 380	24 690
Cikalongkulon	-	-	-	-	53 250	57 000
<b>Kabupaten Cianjur Cianjur Regency</b>	<b>54 450</b>	<b>63 900</b>	<b>1 000</b>	<b>2 200</b>	<b>143 580</b>	<b>196 575</b>

Lanjutan Tabel/Continued Table 5.1.2

Kecamatan Subdistrict	Kubis Cabbage		Labu Siam Chayote		Lobak Radish	
	2020	2021	2020	2021	2020	2021
(1)	(32)	(33)	(34)	(35)	(36)	(37)
Agrabinta	-	-	-	-	-	-
Leles	-	-	-	-	-	-
Sindangbarang	-	-	-	-	-	-
Cidaun	-	-	-	-	-	-
Naringgul	140	140	100	1440	-	-
Cibinong	-	-	-	-	-	-
Cikadu	2280	1590	4450	3720	-	-
Tanggeung	-	-	-	-	-	-
Pasirkuda	2800	1965	28950	51740	-	-
Kadupandak	-	-	200	-	-	-
Cijati	-	-	-	-	-	-
Takokak	2520	-	-	-	-	-
Sukanagara	9100	21140	-	-	-	-
Pagelaran	-	-	200	300	-	-
Campaka	29680	22820	2990	4940	-	-
Campakamulya	3045	12130	-	-	-	-
Cibeber	-	-	-	-	-	-
Warungkondang	4130	3780	-	-	-	-
Gekbrong	3780	14840	-	-	-	-
Cilaku	-	-	-	-	-	-
Sukaluyu	-	-	-	-	-	-
Bojongpicung	-	-	-	-	-	-
Haurwangi	-	-	-	-	-	-
Ciranjang	-	-	-	-	-	-
Mande	-	-	-	-	-	-
Karangtengah	-	-	-	100	-	-
Cianjur	-	-	-	-	-	-
Cugenang	21420	4760	32110	10220	2520	-
Pacet	20550	17360	6150	4600	3420	-
Cipanas	40320	34020	6480	7200	16569	-
Sukaresmi	420	2940	2520	2974	-	-
Cikalongkulon	-	-	-	-	-	-
<b>Kabupaten Cianjur Cianjur Regency</b>	<b>140 185</b>	<b>137 485</b>	<b>84 150</b>	<b>87 234</b>	<b>22 509</b>	<b>-</b>

Lanjutan Tabel/Continued Table 5.1.2

Kecamatan Subdistrict	Melon Melon		Paprika Bell Pepper		Petsai/Sawi Chinese Cabbage/mustard green	
	2020	2021	2020	2021	2020	2021
(1)	(38)	(39)	(40)	(41)	(42)	(43)
Agrabinta	-	-	-	-	-	-
Leles	-	-	-	-	-	-
Sindangbarang	-	-	-	-	650	390
Cidaun	-	-	-	-	-	-
Naringgul	-	-	-	-	-	-
Cibinong	-	-	-	-	-	-
Cikadu	-	-	-	-	1430	780
Tanggeung	-	-	-	-	-	-
Pasirkuda	-	-	-	-	2340	1560
Kadupandak	-	-	-	-	520	-
Cijati	-	-	-	-	-	-
Takokak	-	-	-	-	-	390
Sukanagara	-	-	-	-	7040	21060
Pagelaran	-	-	-	-	-	-
Campaka	-	-	-	-	30150	20020
Campakamulya	-	-	-	-	2520	6760
Cibeber	-	-	-	-	-	-
Warungkondang	-	-	-	-	5660	4090
Gekbrong	-	-	2200	420	2600	11960
Cilaku	-	-	-	-	-	-
Sukaluyu	-	-	-	-	-	-
Bojongpicung	-	-	-	-	-	-
Haurwangi	-	-	-	-	-	-
Ciranjang	-	-	-	-	-	-
Mande	-	-	-	-	-	-
Karangtengah	-	-	-	-	-	-
Cianjur	-	-	-	-	-	130
Cugenang	-	-	-	-	16120	11310
Pacet	-	-	-	-	14550	11360
Cipanas	-	-	-	-	19080	56290
Sukaresmi	-	-	-	-	1280	3640
Cikalongkulon	-	-	-	-	-	-
<b>Kabupaten Cianjur Cianjur Regency</b>	-	-	2200	420	103940	149740

Lanjutan Tabel/Continued Table 5.1.2

Kecamatan Subdistrict	Semangka Water Melon		Stroberi Strawberry		Terung Eggplant	
	2020	2021	2020	2021	2020	2021
(1)	(44)	(45)	(46)	(47)	(48)	(49)
Agrabinta	-	-	-	-	2760	920
Leles	-	-	-	-	1520	1730
Sindangbarang	-	-	-	-	4290	1605
Cidaun	-	-	-	-	175	670
Naringgul	-	-	-	-	-	-
Cibinong	-	-	-	-	-	-
Cikadu	-	-	-	-	1865	1090
Tanggeung	-	-	-	-	3420	6710
Pasirkuda	-	-	-	-	-	2150
Kadupandak	-	-	-	-	3640	3270
Cijati	-	-	-	-	1410	905
Takokak	-	-	-	-	5255	3710
Sukanagara	-	-	-	-	13535	28719
Pagelaran	-	-	-	-	375	125
Campaka	-	-	-	-	5535	23010
Campakamulya	-	-	-	-	3905	14500
Cibeber	-	-	-	-	-	-
Warungkondang	-	-	-	-	2540	3735
Gekbrong	-	-	-	-	625	-
Cilaku	-	-	-	-	390	140
Sukaluyu	-	-	-	-	-	-
Bojongpicung	-	-	-	-	-	-
Haurwangi	-	-	-	-	790	1340
Ciranjang	-	-	-	-	825	-
Mande	-	-	-	-	-	-
Karangtengah	-	-	-	-	3115	1625
Cianjur	-	-	265	-	265	265
Cugenang	-	-	-	-	12230	8660
Pacet	-	-	-	-	2730	2135
Cipanas	-	-	-	-	-	4315
Sukaresmi	-	-	-	-	4755	9875
Cikalongkulon	-	-	-	-	32245	28450
<b>Kabupaten Cianjur Cianjur Regency</b>	-	-	-	-	<b>108 195</b>	<b>149 654</b>

Lanjutan Tabel/Continued Table 5.1.2

Kecamatan Subdistrict	Tomat Tomato		Wortel Carrot	
	2020	2021	2020	2021
(1)	(50)	(51)	(52)	(53)
Agrabinta	640	-	-	-
Leles	-	-	-	-
Sindangbarang	-	-	-	-
Cidaun	280	520	-	-
Naringgul	1 740	1 360	-	-
Cibinong	3 730	3 180	-	-
Cikadu	400	-	-	-
Tanggeung	-	-	-	-
Pasirkuda	1 130	4 600	-	-
Kadupandak	4 660	2 470	-	-
Cijati	1 060	-	-	-
Takokak	35 760	4 770	-	-
Sukanagara	21 480	44 660	-	-
Pagelaran	1 160	1 060	-	-
Campaka	60 060	114 930	-	-
Campakamulya	5 690	42 700	-	-
Cibeber	940	2 940	-	-
Warungkondang	6 480	6 860	1 417	4 600
Gekbrong	21 240	29 480	8 200	14 000
Cilaku	780	810	-	-
Sukaluyu	-	-	-	-
Bojongpicung	-	-	-	-
Haurwangi	640	1 350	-	-
Ciranjang	-	3 280	-	-
Mande	976	2 600	-	-
Karangtengah	400	1 560	-	-
Cianjur	400	950	-	-
Cugenang	62 090	37 970	76 320	47 000
Pacet	5 720	5 950	121 800	107 400
Cipanas	17 920	24 570	424 000	217 000
Sukaresmi	5 820	10 850	-	5 200
Cikalongkulon	16 800	13 550	-	-
<b>Kabupaten Cianjur Cianjur Regency</b>	<b>277 996</b>	<b>362 970</b>	<b>631 737</b>	<b>395 200</b>

Sumber/Source: BPS, Statistik Pertanian Hortikultura SPH-SBS/BPS-Statistics Indonesia, Agricultural Statistic for Horticulture SPH-SBS



**Tabel**  
**Table** 5.1.3

**Luas Panen Tanaman Sayuran dan Buah–Buahan Semusim  
 Menurut Jenis Tanaman, 2019–2021**  
*Harvested Area of Seasonal Vegetables and Fruits by Kind  
 of Plant, 2019–2021*

Jenis Tanaman <i>Kind of Plants</i>	Satuan <i>Unit</i>	2019	2020	2021
(1)	(2)	(3)	(4)	(5)
Bawang Daun/ Scallion	ha	1 961	2 137	2 767
Bawang Merah/ Shallots	ha	28	17	129
Bawang Putih/ Garlic	ha	424	302	77
Bayam/ Spinach	ha	23	27	102
Blewah/ Blewah	ha	-	-	-
Buncis/ string bean	ha	975	934	985
Cabai Besar/ Chili/Big chili	ha	2 487	1 758	2 387
Cabai Rawit/ Chili/Cayenne Pepper	ha	1 365	1 160	1 462
Jamur/ Mushrooms	m <sup>2</sup>	128 020	167 500	137 620
Kacang Merah/ Red Beans	ha	127	151	-
Kacang Panjang/ Long Beans	ha	497	547	578
Kangkung/ Water Spinach	ha	38	68	115
Kembang Kol/ Cauliflower	ha	320	363	426
Kentang/ Potato	ha	12	5	11
Ketimun/ Cucumber	ha	610	612	806
Kubis/ Cabbage	ha	807	922	978
Labu Siam/ Chayote	ha	130	227	211
Lobak/ Radish	ha	129	124	-
Melon/ Melon	ha	-	-	-
Paprika/ Bell Pepper	ha	4	5	1
Petsai/Sawi/ Chinese Cabbage/mustard green	ha	702	782	1 150
Semangka/ Watermelon	ha	-	-	-
Stroberi/ Strawberry	ha	-	-	-
Terung/ Eggplant	ha	484	456	534
Tomat/ Tomato	ha	1 235	1 082	1 313
Wortel/ Carrot	ha	3 000	3 206	1 976

Sumber/Source: BPS, Statistik Pertanian Hortikultura SPH-SBS/BPS-Statistics Indonesia, Agricultural Statistic for Horticulture SPH-SBS

**Tabel**  
**Table** 5.1.4**Produksi Tanaman Sayuran dan Buah-Buahan Semusim  
Menurut Jenis Tanaman, 2019–2021**  
*Production of Seasonal Vegetables and Fruits by Kind of  
Plant, 2019–2021*

Jenis Tanaman Kind of Plants	Satuan Unit	2019	2020	2021
(1)	(2)	(3)	(4)	(5)
Bawang Daun/ Scallion	kw/ qui	289 467	318 505	415 210
Bawang Merah/ Shallots	kw/ qui	2 435	1 525	10 660
Bawang Putih/ Garlic	kw/ qui	25 023	24 010	6 040
Bayam/ Spinach	kw/ qui	1 008	1 140	3 566
Blewah/ Blewah	kw/ qui	-	-	-
Buncis/ string bean	kw/ qui	205 047	217 860	232 485
Cabai Besar/ Chili/Big chili	kw/ qui	299 142	281 948	262 033
Cabai Rawit/ Chili/Cayenne Pepper	kw/ qui	151 012	152 650	198 436
Jamur/ Mushrooms	kg	1 051 560	870 700	4 991
Kacang Merah/ Red Beans	kw/ qui	2 159	2 567	-
Kacang Panjang/ Long Beans	kw/ qui	44 505	68 818	91 000
Kangkung/ Water Spinach	kw/ qui	1 970	3 535	5 582
Kembang Kol/ Cauliflower	kw/ qui	44 221	54 450	63 900
Kentang/ Potato	kw/ qui	1 840	1 000	2 200
Ketimun/ Cucumber	kw/ qui	136 265	143 580	196 575
Kubis/ Cabbage	kw/ qui	122 741	140 185	137 485
Labu Siam/ Chayote	kw/ qui	118 437	84 150	87 234
Lobak/ Radish	kw/ qui	27 229	22 509	-
Melon/ Melon	kw/ qui	-	-	-
Paprika/ Bell Pepper	kw/ qui	850	2 200	420
Petsai/Sawi/ Chinese Cabbage/ mustard green	kw/ qui	95 353	103 940	149 740
Semangka/ Watermelon	kw/ qui	-	-	-
Stroberi/ Strawberry	kw/ qui	-	-	-
Terung/ Eggplant	kw/ qui	132 444	108 195	149 654
Tomat/ Tomato	kw/ qui	380 216	277 996	362 970
Wortel/ Carrot	kw/ qui	593 950	631 737	395 200

Sumber/Source: BPS, Statistik Pertanian Hortikultura SPH-SBS/BPS-Statistics Indonesia, Agricultural Statistic for Horticulture SPH-SBS

**Tabel**  
**Table** 5.1.5

**Luas Panen Tanaman Biofarmaka Menurut Kecamatan dan Jenis Tanaman di Kabupaten Cianjur, 2020 dan 2021**  
*Harvested Area of Medicinal Plants by Subdistrict and Kind of Plant in Cianjur Regency, 2020 and 2021*

Kecamatan Subdistrict	Dlingo/Dringo/ Calamus (m <sup>2</sup> / m <sup>2</sup> )		Jahe/ Ginger (m <sup>2</sup> / m <sup>2</sup> )	
	2020	2021	2020	2021
(1)	(2)	(3)	(4)	(5)
Agrabinta	-	-	12 130	45 200
Leles	-	-	9 200	19 200
Sindangbarang	-	-	5 315	6 640
Cidaun	-	-	50 000	47 000
Naringgul	-	-	-	10 000
Cibinong	-	-	181 600	169 600
Cikadu	-	-	250 000	920 000
Tangeung	-	-	-	-
Pasirkuda	-	-	23 000	60 000
Kadupandak	-	-	45 000	-
Cijati	-	-	9 200	19 200
Takokak	-	-	650 000	350 000
Sukanagara	-	-	10 000	28 000
Pagelaran	-	-	82 000	57 000
Campaka	-	-	142 782	213 769
Campakamulya	-	-	-	117 500
Cibeber	-	-	12 000	5 500
Warungkondang	-	-	-	-
Gekbrong	-	-	35 000	20 000
Cilaku	-	-	-	-
Sukaluyu	-	-	1 700	-
Bojongpicung	-	-	1 100	793
Haurwangi	-	-	36 000	45 000
Ciranjang	-	-	1 055	2 961
Mande	-	-	50 000	450 000
Karangtengah	-	-	-	5 600
Cianjur	-	-	-	400
Cugenang	-	-	26 000	20 000
Pacet	-	-	-	-
Cipanas	-	-	3 000	7 000
Sukaesmi	-	-	32 000	79 000
Cikalongkulon	-	-	30 000	35 000
<b>Kabupaten Cianjur Cianjur Regency</b>	-	-	<b>1 698 082</b>	<b>2 734 363</b>

Lanjutan Tabel/Continued Table 5.1.5

Kecamatan Subdistrict	Kapulaga/ Java Cardamom (m <sup>2</sup> / m <sup>2</sup> )		Keji Beling/ Verbenaceae (m <sup>2</sup> / m <sup>2</sup> )	
	2020	2021	2020	2021
(1)	(6)	(7)	(8)	(9)
Agrabinta	700	967	-	-
Leles	5 600	5 600	-	-
Sindangbarang	225	450	-	-
Cidaun	10 000	1 117 550	-	-
Naringgul	27 850	101 000	-	-
Cibinong	315 263	155 000	-	-
Cikadu	1 349 000	3 379 000	-	-
Tanggeung	23 498	12 542	-	-
Pasirkuda	40 000	30 000	-	-
Kadupandak	28 852	39 452	-	-
Cijati	76 450	124 000	-	-
Takokak	109 050	109 050	-	-
Sukanagara	4 800	12 000	-	-
Pagelaran	500	5 500	-	-
Campaka	548 643	142 200	-	-
Campakamulya	48 000	10 000	-	-
Cibeber	52 500	22 000	-	-
Warungkondang	-	-	-	-
Gekbrong	10 500	3 500	-	-
Cilaku	-	-	-	-
Sukaluyu	3 000	-	100	-
Bojongpicung	-	-	-	-
Haurwangi	5 121	17 880	-	-
Ciranjang	-	-	320	-
Mande	18 000	8 000	200	-
Karangtengah	-	850	-	-
Cianjur	-	1 000	-	-
Cugenang	4 225	4 225	-	-
Pacet	-	-	-	-
Cipanas	-	-	-	-
Sukaresmi	25 000	9 000	-	-
Cikalongkulon	70 000	70 000	-	-
<b>Kabupaten Cianjur Cianjur Regency</b>	<b>2 776 777</b>	<b>5 380 766</b>	<b>620</b>	<b>-</b>

Lanjutan Tabel/Continued Table 5.1.5

Kecamatan Subdistrict	Kencur/ East Indian Galangal (m <sup>2</sup> / m <sup>2</sup> )		Kunyit/ Turmeric (m <sup>2</sup> / m <sup>2</sup> )	
	2020	2021	2020	2021
(1)	(10)	(11)	(12)	(13)
Agrabinta	1 867	14 200	2 310	16 000
Leles	500	1 000	1 300	800
Sindangbarang	1 706	2 250	2 915	700
Cidaun	15 000	20 500	-	18 000
Naringgul	-	-	-	-
Cibinong	85 830	60 830	150 802	130 802
Cikadu	26 000	83 000	20 000	74 500
Tanggeung	-	-	-	-
Pasirkuda	8 500	16 000	20 000	2 300
Kadupandak	3 283	2 000	12 937	18 900
Cijati	1 000	1 100	900	1 200
Takokak	-	-	-	-
Sukanagara	4 800	4 800	6 250	8 200
Pagelaran	14 000	8 000	11 000	9 000
Campaka	-	-	27 196	170 400
Campakamulya	650	2 250	10 150	7 500
Cibeber	-	-	-	15 000
Warungkondang	-	-	-	-
Gekbrong	-	-	2 000	-
Cilaku	-	-	-	-
Sukaluyu	3 000	-	3 500	-
Bojongpicung	1 700	720	350	116
Haurwangi	5 000	38 000	6 000	5 000
Ciranjang	711	2 527	3 133	2 432
Mande	1 500	3 500	75 000	25 000
Karangtengah	-	350	-	1 500
Cianjur	-	100	150	700
Cugenang	12 000	8 000	16 000	8 500
Pacet	-	-	-	-
Cipanas	-	-	-	-
Sukaresmi	7 300	15 000	7 000	9 500
Cikalongkulon	40 000	30 000	80 000	60 000
<b>Kabupaten Cianjur Cianjur Regency</b>	<b>234 347</b>	<b>314 127</b>	<b>458 893</b>	<b>586 050</b>

Lanjutan Tabel/Continued Table 5.1.5

Kecamatan Subdistrict	Laos/Lengkuas/ Galanga (m <sup>2</sup> / m <sup>2</sup> )		Lempuyang/Zingiber Aromaticum (m <sup>2</sup> / m <sup>2</sup> )	
	2020	2021	2020	2021
(1)	(14)	(15)	(16)	(17)
Agrabinta	187	8 000	275	-
Leles	500	1 200	-	-
Sindangbarang	1 130	615	-	-
Cidaun	-	68 000	-	-
Naringgul	-	-	-	-
Cibinong	52 020	37 020	-	-
Cikadu	12 000	67 000	-	-
Tanggeung	-	-	-	-
Pasirkuda	14 000	4 000	1 000	-
Kadupandak	15 632	11 400	553	-
Cijati	1 400	2 500	-	-
Takokak	-	-	-	-
Sukanagara	4 500	5 000	-	-
Pagelaran	8 000	4 000	-	-
Campaka	37 456	43 269	-	-
Campakamulya	-	250	-	-
Cibeber	-	-	-	-
Warungkondang	-	-	-	-
Gekbrong	-	-	-	-
Cilaku	-	-	-	-
Sukaluyu	7 000	-	400	-
Bojongpicung	-	-	210	210
Haurwangi	8 700	17 000	1 002	-
Ciranjang	960	1 000	318	555
Mande	-	-	-	-
Karantengah	-	500	-	-
Cianjur	100	300	-	-
Cugenang	6 500	7 000	-	-
Pacet	-	-	-	-
Cipanas	-	-	-	-
Sukaresmi	13 000	15 000	-	-
Cikalongkulon	40 000	55 000	-	-
<b>Kabupaten Cianjur Cianjur Regency</b>	<b>223 085</b>	<b>348 054</b>	<b>3 758</b>	<b>765</b>

Lanjutan Tabel/Continued Table 5.1.5

Kecamatan Subdistrict	Lidah Buaya/ <i>Aloevera</i> (m <sup>2</sup> / m <sup>2</sup> )		Mahkota Dewa/ <i>Phaleria</i> <i>Macrocarpa</i> (pohon/ tree)	
	2020	2021	2020	2021
(1)	(18)	(19)	(20)	(21)
Agrabinta	-	-	-	-
Leles	-	-	-	-
Sindangbarang	-	-	5	-
Cidaun	-	-	-	-
Naringgul	-	-	-	-
Cibinong	-	-	-	-
Cikadu	-	-	-	-
Tanggeung	-	-	-	-
Pasirkuda	-	-	-	-
Kadupandak	-	-	-	-
Cijati	-	-	-	-
Takokak	-	-	-	-
Sukanagara	-	-	-	-
Pagelaran	-	-	-	-
Campaka	-	-	-	-
Campakamulya	-	-	-	-
Cibeber	-	-	-	-
Warungkondang	-	-	-	-
Gekbrong	-	-	-	-
Cilaku	-	-	-	-
Sukaluyu	-	-	200	-
Bojongpicung	-	-	75	75
Haurwangi	601	-	20	7
Ciranjang	-	-	54	-
Mande	-	-	743	743
Karangtengah	-	150	-	-
Cianjur	-	-	-	-
Cugenang	-	-	200	200
Pacet	-	-	-	-
Cipanas	-	-	-	-
Sukaesmi	-	2 000	-	-
Cikalongkulon	-	-	40 000	15 000
<b>Kabupaten Cianjur Cianjur Regency</b>	<b>601</b>	<b>2 150</b>	<b>41 297</b>	<b>16 025</b>

Lanjutan Tabel/Continued Table 5.1.5

Kecamatan Subdistrict	Mengkudu/Pace/ Indian Mulberry (pohon/ tree)		Sambiloto/ King of Bitter (m <sup>2</sup> / m <sup>2</sup> )	
	2020	2021	2020	2021
(1)	(22)	(23)	(24)	(25)
Agrabinta	25	-	-	-
Leles	-	-	-	-
Sindangbarang	17	45	-	-
Cidaun	-	-	-	-
Naringgul	-	-	-	-
Cibinong	-	-	-	-
Cikadu	-	-	-	-
Tanggeung	-	-	-	-
Pasirkuda	-	-	3 000	14 000
Kadupandak	-	-	-	-
Cijati	-	-	-	-
Takokak	-	-	-	-
Sukanagara	-	-	-	-
Pagelaran	-	-	-	-
Campaka	-	-	-	-
Campakamulya	-	-	-	-
Cibeber	-	-	-	-
Warungkondang	-	-	-	-
Gekbrong	-	-	-	-
Cilaku	-	-	-	-
Sukaluyu	200	-	-	-
Bojongpicung	1 000	248	-	-
Haurwangi	1 086	55	4	-
Ciranjang	-	-	-	-
Mande	475	475	-	-
Karantengah	20	-	-	-
Cianjur	-	-	-	-
Cugenang	200	200	-	-
Pacet	-	-	-	-
Cipanas	-	-	-	-
Sukaresmi	-	-	-	-
Cikalongkulon	150 000	115 000	-	-
<b>Kabupaten Cianjur Cianjur Regency</b>	<b>153 023</b>	<b>116 023</b>	<b>3 004</b>	<b>14 000</b>



Lanjutan Tabel/Continued Table 5.1.5

Kecamatan Subdistrict	Temuireng/Black Turmeric (m <sup>2</sup> /m <sup>2</sup> )		Temukunci/ Chinese Keys (m <sup>2</sup> /m <sup>2</sup> )		Temulawak/ Java Turmeric (m <sup>2</sup> /m <sup>2</sup> )	
	2020	2021	2020	2021	2020	2021
(1)	(26)	(27)	(28)	(29)	(30)	(31)
Agrabinta	-	-	25	-	25	-
Leles	-	-	-	-	-	-
Sindangbarang	-	-	565	140	994	930
Cidaun	-	-	-	-	-	-
Naringgul	-	-	-	-	-	-
Cibinong	-	-	-	-	-	-
Cikadu	-	-	-	-	-	-
Tanggeung	-	-	-	-	-	-
Pasirkuda	-	-	-	-	-	-
Kadupandak	-	-	-	-	1 328	-
Cijati	-	-	-	-	-	-
Takokak	-	-	-	-	-	-
Sukanagara	-	-	-	-	-	-
Pagelaran	-	-	-	-	-	-
Campaka	-	-	-	-	-	-
Campakamulya	-	-	-	-	4 700	-
Cibeber	-	-	-	-	-	-
Warungkondang	-	-	-	-	-	-
Gekbrong	-	-	-	-	-	-
Cilaku	-	-	-	-	-	-
Sukaluyu	-	-	-	-	-	-
Bojongpicung	-	-	-	-	-	-
Haurwangi	-	-	-	-	4 003	620
Ciranjang	-	-	-	-	-	929
Mande	-	-	-	-	-	-
Karangtengah	-	-	-	-	-	-
Cianjur	-	-	-	-	-	-
Cugenang	-	-	-	-	-	-
Pacet	-	-	-	-	-	-
Cipanas	-	-	-	-	-	-
Sukaesmi	-	-	-	-	-	-
Cikalongkulon	-	-	-	-	-	-
<b>Kabupaten Cianjur Cianjur Regency</b>	-	-	590	140	11 050	2 479

Sumber/Source: BPS, Statistik Pertanian Hortikultura SPH-SBS/BPS-Statistics Indonesia, Agricultural Statistic for Horticulture SPH-SBS

**Tabel**  
**Table** 5.1.6

**Produksi Tanaman Biofarmaka Menurut Kecamatan dan Jenis Tanaman di Kabupaten Cianjur, 2020 dan 2021**  
**Production of Medicinal Plants by Subdistrict and Kind of Plant in Cianjur Regency, 2020 and 2021**

Kecamatan Subdistrict	Dlingo/Dringo/ Calamus (kg/ kg)		Jahe/ Ginger (kg/ kg)	
	2020	2021	2020	2021
(1)	(2)	(3)	(4)	(5)
Agrabinta	-	-	29 699	135 600
Leles	-	-	27 600	56 400
Sindangbarang	-	-	17 585	19 650
Cidaun	-	-	125 000	141 000
Naringgul	-	-	-	30 000
Cibinong	-	-	2 196 100	2 303 600
Cikadu	-	-	1 088 500	5 840 000
Tangeung	-	-	-	-
Pasirkuda	-	-	69 000	180 000
Kadupandak	-	-	517 500	-
Cijati	-	-	26 640	57 600
Takokak	-	-	2 290 000	2 550 000
Sukanagara	-	-	25 600	84 000
Pagelaran	-	-	721 700	406 000
Campaka	-	-	428 346	641 307
Campakamulya	-	-	-	352 500
Cibeber	-	-	21 600	16 500
Warungkondang	-	-	-	-
Gekbrong	-	-	134 750	60 000
Cilaku	-	-	-	-
Sukaluyu	-	-	9 950	-
Bojongpicung	-	-	10 113	4 068
Haurwangi	-	-	320 025	276 000
Ciranjang	-	-	3 165	8 883
Mande	-	-	150 000	1 350 000
Karangtengah	-	-	-	16 800
Cianjur	-	-	-	1 200
Cugenang	-	-	85 150	74 000
Pacet	-	-	-	-
Cipanas	-	-	9 000	21 000
Sukaesmi	-	-	127 050	445 000
Cikalongkulon	-	-	90 000	105 000
<b>Kabupaten Cianjur Cianjur Regency</b>	-	-	<b>8 524 073</b>	<b>15 176 108</b>

Lanjutan Tabel/Continued Table 5.1.6

Kecamatan Subdistrict	Kapulaga/ <i>Java Cardamom</i> (kg/ kg )		Keji Beling/ <i>Verbenaceae</i> (kg/ kg )	
	2020	2021	2020	2021
(1)	(6)	(7)	(8)	(9)
Agrabinta	5 000	1 857	-	-
Leles	33 560	32 525	-	-
Sindangbarang	1 457	2 364	-	-
Cidaun	82 635	5 612 750	-	-
Naringgul	1 463 761	338 476	-	-
Cibinong	2 089 579	1 910 258	-	-
Cikadu	10 738 800	28 942 480	-	-
Tanggeung	106 071	95 020	-	-
Pasirkuda	76 800	117 500	-	-
Kadupandak	188 520	328 165	-	-
Cijati	416 525	605 250	-	-
Takokak	1 090 500	998 100	-	-
Sukanagara	29 100	72 000	-	-
Pagelaran	1 250	21 050	-	-
Campaka	3 663 001	1 356 750	-	-
Campakamulya	124 350	90 000	-	-
Cibeber	161 050	243 400	-	-
Warungkondang	-	-	-	-
Gekbrong	40 940	17 500	-	-
Cilaku	-	-	-	-
Sukaluyu	10 760	-	35	-
Bojongpicung	-	-	-	-
Haurwangi	30 639	57 430	-	-
Ciranjang	-	-	112	-
Mande	79 200	80 000	210	-
Karantengah	-	3 325	-	-
Cianjur	-	2 500	-	-
Cugenang	40 984	42 252	-	-
Pacet	-	-	-	-
Cipanas	-	-	-	-
Sukaesmi	114 355	49 020	-	-
Cikalongkulon	700 000	250 000	-	-
<b>Kabupaten Cianjur Cianjur Regency</b>	<b>21 288 837</b>	<b>41 269 972</b>	<b>357</b>	<b>-</b>

Lanjutan Tabel/Continued Table 5.1.6

Kecamatan Subdistrict	Kencur/ East Indian Galangal (kg/ kg)		Kunyit/ Turmeric (kg/ kg)	
	2020	2021	2020	2021
(1)	(10)	(11)	(12)	(13)
Agrabinta	4 668	17 040	2 772	19 200
Leles	1 250	1 200	1 560	960
Sindangbarang	3 438	2 700	7 146	840
Cidaun	28 500	24 600	-	21 600
Naringgul	-	-	-	-
Cibinong	242 557	322 083	788 660	624 495
Cikadu	91 200	240 500	83 200	298 650
Tanggeung	-	-	-	-
Pasirkuda	14 100	19 200	24 000	2 760
Kadupandak	14 659	9 110	54 894	101 370
Cijati	1 760	1 320	1 080	1 440
Takokak	-	-	-	-
Sukanagara	9 120	5 760	12 500	9 840
Pagelaran	41 100	17 900	67 800	24 600
Campaka	-	-	132 643	204 480
Campakamulya	780	2 700	12 180	9 000
Cibeber	-	-	-	18 000
Warungkondang	-	-	-	-
Gekbrong	-	-	5 100	-
Cilaku	-	-	-	-
Sukaluyu	12 250	-	12 300	-
Bojongpicung	7 237	1 840	883	182
Haurwangi	19 405	81 100	23 700	14 100
Ciranjang	1 778	3 012	3 760	2 918
Mande	2 450	5 900	94 500	70 500
Karangtengah	-	420	-	1 800
Cianjur	-	120	180	840
Cugenang	26 100	11 550	27 450	15 750
Pacet	-	-	-	-
Cipanas	-	-	-	-
Sukaresmi	13 540	37 350	19 570	47 250
Cikalongkulon	80 500	36 000	96 000	72 000
<b>Kabupaten Cianjur Cianjur Regency</b>	<b>616 392</b>	<b>841 405</b>	<b>1 471 878</b>	<b>1 562 575</b>

Lanjutan Tabel/*Continued Table 5.1.6*

Kecamatan Subdistrict	Laos/Lengkuas/ Galanga (kg/ kg)		Lempuyang/Zingiber Aromaticum (kg/ kg)	
	2020	2021	2020	2021
(1)	(14)	(15)	(16)	(17)
Agrabinta	687	27 200	413	-
Leles	1 180	2 880	-	-
Sindangbarang	3 327	1 476	-	-
Cidaun	-	163 200	-	-
Naringgul	-	-	-	-
Cibinong	270 594	227 868	-	-
Cikadu	54 900	604 800	-	-
Tanggeung	-	-	-	-
Pasirkuda	33 600	9 600	1 500	-
Kadupandak	100 546	124 529	1 715	-
Cijati	3 280	6 000	-	-
Takokak	-	-	-	-
Sukanagara	25 600	12 000	-	-
Pagelaran	55 100	9 600	-	-
Campaka	127 190	147 115	-	-
Campakamulya	-	600	-	-
Cibeber	-	-	-	-
Warungkondang	-	-	-	-
Gekbrong	-	-	-	-
Cilaku	-	-	-	-
Sukaluyu	40 600	-	1 080	-
Bojongpicung	-	-	1 344	446
Haurwangi	50 080	84 800	3 103	-
Ciranjang	2 304	4 760	477	1 776
Mande	-	-	-	-
Karangtengah	-	1 700	-	-
Cianjur	240	720	-	-
Cugenang	24 100	20 700	-	-
Pacet	-	-	-	-
Cipanas	-	-	-	-
Sukaresmi	43 940	92 400	-	-
Cikalongkulon	164 000	132 000	-	-
<b>Kabupaten Cianjur Cianjur Regency</b>	<b>1 001 268</b>	<b>1 673 948</b>	<b>9 632</b>	<b>2 222</b>

Lanjutan Tabel/Continued Table 5.1.6

Kecamatan Subdistrict	Lidah Buaya/ <i>Aloevera</i> (kg/ kg)		Mahkota Dewa/ <i>Phaleria</i> <i>Macrocarpa</i> (kg/ kg)	
	2020	2021	2020	2021
(1)	(18)	(19)	(20)	(21)
Agrabinta	-	-	-	-
Leles	-	-	-	-
Sindangbarang	-	-	125	-
Cidaun	-	-	-	-
Naringgul	-	-	-	-
Cibinong	-	-	-	-
Cikadu	-	-	-	-
Tanggeung	-	-	-	-
Pasirkuda	-	-	-	-
Kadupandak	-	-	-	-
Cijati	-	-	-	-
Takokak	-	-	-	-
Sukanagara	-	-	-	-
Pagelaran	-	-	-	-
Campaka	-	-	-	-
Campakamulya	-	-	-	-
Cibeber	-	-	-	-
Warungkondang	-	-	-	-
Gekbrong	-	-	-	-
Cilaku	-	-	-	-
Sukaluyu	-	-	5 000	-
Bojongpicung	-	-	6 720	2 408
Haurwangi	5 406	-	2 225	266
Ciranjang	-	-	1 350	-
Mande	-	-	112 936	39 234
Karangtengah	-	450	-	-
Cianjur	-	-	-	-
Cugenang	-	-	28 400	17 600
Pacet	-	-	-	-
Cipanas	-	-	-	-
Sukaresmi	-	21 500	-	-
Cikalongkulon	-	-	4 585 000	1 007 000
<b>Kabupaten Cianjur Cianjur Regency</b>	<b>5 406</b>	<b>21 950</b>	<b>4 741 756</b>	<b>1 066 508</b>

Lanjutan Tabel/Continued Table 5.1.6

Kecamatan Subdistrict	Mengkudu/Pace/ Indian Mulberry (kg/ kg)		Sambiloto/ King of Bitter (kg/ kg)	
	2020	2021	2020	2021
(1)	(22)	(23)	(24)	(25)
Agrabinta	1 250	-	-	-
Leles	-	-	-	-
Sindangbarang	1 654	810	-	-
Cidaun	-	-	-	-
Naringgul	-	-	-	-
Cibinong	-	-	-	-
Cikadu	-	-	-	-
Tanggeung	-	-	-	-
Pasirkuda	-	-	1 050	8 750
Kadupandak	-	-	-	-
Cijati	-	-	-	-
Takokak	-	-	-	-
Sukanagara	-	-	-	-
Pagelaran	-	-	-	-
Campaka	-	-	-	-
Campakamulya	-	-	-	-
Cibeber	-	-	-	-
Warungkondang	-	-	-	-
Gekbrong	-	-	-	-
Cilaku	-	-	-	-
Sukaluyu	4 000	-	-	-
Bojongpicung	43 400	15 984	-	-
Haurwangi	86 889	14 770	11	-
Ciranjang	-	-	-	-
Mande	47 500	18 500	-	-
Karagtengah	1 400	-	-	-
Cianjur	-	-	-	-
Cugenang	19 200	12 000	-	-
Pacet	-	-	-	-
Cipanas	-	-	-	-
Sukaresmi	-	-	-	-
Cikalongkulon	15 000 000	375 000	-	-
<b>Kabupaten Cianjur Cianjur Regency</b>	<b>15 205 293</b>	<b>437 064</b>	<b>1 061</b>	<b>8 750</b>

Lanjutan Tabel/Continued Table 5.1.6

Kecamatan Subdistrict	Temuireng/ Black Turmeric (kg/ kg)		Temukunci/ Chinese Keys (kg/ kg)		Temulawak/ Java Turmeric (kg/ kg)	
	2020	2021	2020	2021	2020	2021
(1)	(26)	(27)	(28)	(29)	(30)	(31)
Agrabinta	-	-	50	-	35	-
Leles	-	-	-	-	-	-
Sidangbarang	-	-	1 144	266	1 733	1 302
Cidaun	-	-	-	-	-	-
Naringgul	-	-	-	-	-	-
Cibinong	-	-	-	-	-	-
Cikadu	-	-	-	-	-	-
Tanggeung	-	-	-	-	-	-
Pasirkuda	-	-	-	-	-	-
Kadupandak	-	-	-	-	7 171	-
Cijati	-	-	-	-	-	-
Takokak	-	-	-	-	-	-
Sukanagara	-	-	-	-	-	-
Pagelaran	-	-	-	-	-	-
Campaka	-	-	-	-	-	-
Campakamulya	-	-	-	-	6 580	-
Cibeber	-	-	-	-	-	-
Warungkondang	-	-	-	-	-	-
Gekbrong	-	-	-	-	-	-
Cilaku	-	-	-	-	-	-
Sukaluyu	-	-	-	-	-	-
Bojongpicung	-	-	-	-	-	-
Haurwangi	-	-	-	-	21 339	2 568
Ciranjang	-	-	-	-	-	3 014
Mande	-	-	-	-	-	-
Karantengah	-	-	-	-	-	-
Cianjur	-	-	-	-	-	-
Cugenang	-	-	-	-	-	-
Pacet	-	-	-	-	-	-
Cipanas	-	-	-	-	-	-
Sukaresmi	-	-	-	-	-	-
Cikalongkulon	-	-	-	-	-	-
<b>Kabupaten Cianjur Cianjur Regency</b>	-	-	<b>1 194</b>	<b>266</b>	<b>36 858</b>	<b>6 884</b>

Sumber/Source: BPS, Statistik Pertanian Hortikultura SPH-SBS/BPS-Statistics Indonesia, Agricultural Statistic for Horticulture SPH-SBS



**Tabel**  
**Table** 5.1.7

**Luas Panen Tanaman Biofarmaka Menurut Jenis Tanaman,  
2019–2021**  
*Harvested Area of Medicinal Plants by Kind of Plant,  
2019–2021*

Jenis Tanaman <i>Kind of Plants</i>	Satuan <i>Unit</i>	2019	2020	2021
(1)	(2)	(3)	(4)	(5)
Dlingo/Dringo/ Calamus	m <sup>2</sup>	12 000	-	-
Jahe/ Ginger	m <sup>2</sup>	824 619	1 698 082	2 734 363
Kapulaga/ Java Cardamom	m <sup>2</sup>	2 519 722	2 776 777	5 380 766
Keji Beling/ Verbenaceae	m <sup>2</sup>	459	620	-
Kencur/ East Indian Galangal	m <sup>2</sup>	409 044	234 347	314 127
Kunyit/ Turmeric	m <sup>2</sup>	589 049	458 893	586 050
Laos/Lengkuas/ Galanga	m <sup>2</sup>	292 960	223 085	348 054
Lempuyang/ Zingiber Aromaticum	m <sup>2</sup>	13 803	3 758	765
Lidah Buaya/ Aloevera	m <sup>2</sup>	18	601	2 150
Mahkota Dewa/ Phaleria Macrocarpa	pohon/ tree	61 144	41 297	16 025
Mengkudu/Pace/ Indian Mulberry	pohon/ tree	151 575	153 023	116 023
Sambiloto/ King of Bitter	m <sup>2</sup>	209	3 004	14 000
Temuireng/ Black Turmeric	m <sup>2</sup>	-	-	-
Temukunci/ Chinese Keys	m <sup>2</sup>	553	590	140
Temulawak/ Java Turmeric	m <sup>2</sup>	14 064	11 050	2 479

Sumber/Source: BPS, Statistik Pertanian Hortikultura SPH-TBF/BPS-Statistics Indonesia, Agricultural Statistic for Horticulture SPH-TBF

**Tabel**  
**Table** 5.1.8**Produksi Tanaman Biofarmaka Menurut Jenis Tanaman,  
2019–2021**  
*Production of Medicinal Plants by Kind of Plant, 2019–2021*

Jenis Tanaman <i>Kind of Plants</i>	Satuan <i>Unit</i>	2019	2020	2021
(1)	(2)	(3)	(4)	(5)
Dlingo/Dringo/ Calamus	kg	24 000	-	-
Jahe/ Ginger	kg	2 403 318	8 524 073	15 176 108
Kapulaga/ Java Cardamom	kg	10 559 874	21 288 837	41 269 972
Keji Beling/ Verbenaceae	kg	2 391	357	-
Kencur/ East Indian Galangal	kg	894 239	616 392	841 405
Kunyit/ Turmeric	kg	1 421 864	1 471 878	1 562 575
Laos/Lengkuas/ Galanga	kg	936 578	1 001 268	1 673 948
Lempuyang/ Zingiber Aromaticum	kg	17 955	9 632	2 222
Lidah Buaya/ Aloevera	kg	104	5 406	21 950
Mahkota Dewa/ Phaleria Macrocarpa	kg	2 170 095	4 741 756	1 066 508
Mengkudu/Pace/ Indian Mulberry	kg	3 872 990	15 205 293	437 064
Sambiloto/ King of Bitter	kg	751	1 061	8 750
Temuireng/ Black Turmeric	kg	-	-	-
Temukunci/ Chinese Keys	kg	809	1 194	266
Temulawak/ Java Turmeric	kg	23 481	36 858	6 884

Sumber/Source: BPS, Statistik Pertanian Hortikultura SPH-TBF/BPS-Statistics Indonesia, Agricultural Statistic for Horticulture SPH-TBF

**Tabel**  
**Table** 5.1.9

**Luas Panen Tanaman Hias Menurut Kecamatan dan Jenis  
 Tanaman di Kabupaten Cianjur, 2020 dan 2021**  
*Harvested Area of Ornamental Plants by Subdistrict and  
 Kind of Plant in Cianjur Regency, 2020 and 2021*

Kecamatan Subdistrict	Anggrek/ <i>Orchid</i> (m <sup>2</sup> / m <sup>2</sup> )		Anthurium Bunga/ <i>Flamingo Lily</i> Flower (m <sup>2</sup> / m <sup>2</sup> )	
	2020	2021	2020	2021
(1)	(2)	(3)	(4)	(5)
Agrabinta	-	-	-	-
Leles	-	-	-	-
Sindangbarang	-	-	-	-
Cidaun	-	-	-	-
Naringgul	-	-	-	-
Cibinong	-	-	-	-
Cikadu	-	-	-	-
Tanggeung	-	-	-	-
Pasirkuda	-	-	-	-
Kadupandak	-	-	-	-
Cijati	-	-	-	-
Takokak	-	-	-	-
Sukanagara	-	-	-	-
Pagelaran	-	-	-	-
Campaka	-	-	-	-
Campakamulya	-	-	-	-
Cibeber	600	1600	-	-
Warungkondang	-	-	-	-
Gekbrong	-	-	-	-
Cilaku	-	-	-	-
Sukaluyu	-	-	-	-
Bojongpicung	-	-	-	-
Haurwangi	-	-	-	-
Ciranjang	-	-	-	-
Mande	-	-	-	-
Karantengah	-	-	-	-
Cianjur	-	-	-	-
Cugenang	11 000	9 000	4 875	5 125
Pacet	-	-	-	-
Cipanas	-	-	425	125
Sukaesmi	-	-	-	700
Cikalongkulon	-	-	-	-
<b>Kabupaten Cianjur Cianjur Regency</b>	<b>11 600</b>	<b>10 600</b>	<b>5 300</b>	<b>5 950</b>

Lanjutan Tabel/Continued Table 5.1.9

Kecamatan Subdistrict	Anthurium Daun/ <i>Anthurium</i> (m <sup>2</sup> / m <sup>2</sup> )		Anyelir/ <i>Carnation</i> (m <sup>2</sup> / m <sup>2</sup> )	
	2020	2021	2020	2021
(1)	(6)	(7)	(8)	(9)
Agrabinta	-	-	-	-
Leles	-	-	-	-
Sindangbarang	-	-	-	-
Cidaun	-	-	-	-
Naringgul	-	-	-	-
Cibinong	-	-	-	-
Cikadu	-	-	-	-
Tanggeung	-	-	-	-
Pasirkuda	-	-	-	-
Kadupandak	-	-	-	-
Cijati	-	-	-	-
Takokak	-	-	-	-
Sukanagara	-	-	-	-
Pagelaran	-	-	-	-
Campaka	-	-	-	-
Campakamulya	-	-	-	-
Cibeber	-	-	-	-
Warungkondang	-	-	-	-
Gekbrong	-	-	-	-
Cilaku	-	-	-	-
Sukaluyu	-	-	-	-
Bojongpicung	-	-	-	-
Haurwangi	-	-	-	-
Ciranjang	-	-	-	-
Mande	-	-	-	-
Karantengah	-	-	-	-
Cianjur	-	-	-	-
Cugenang	1700	-	-	-
Pacet	-	-	-	-
Cipanas	13	-	5	-
Sukaesmi	-	-	50	-
Cikalongkulon	-	-	-	-
<b>Kabupaten Cianjur Cianjur Regency</b>	<b>1 713</b>	<b>-</b>	<b>55</b>	<b>-</b>

Lanjutan Tabel/Continued Table 5.1.9

Kecamatan Subdistrict	Balaceng/ <i>Dieffenbacia</i> (m <sup>2</sup> / m <sup>2</sup> )		Dracaena/ <i>Dracaena</i> (m <sup>2</sup> / m <sup>2</sup> )	
	2020	2021	2020	2021
(1)	(10)	(11)	(12)	(13)
Agrabinta	-	-	-	-
Leles	-	-	-	-
Sindangbarang	-	-	-	-
Cidaun	-	-	-	-
Naringgul	-	-	-	-
Cibinong	-	-	-	-
Cikadu	-	-	-	-
Tanggeung	-	-	-	-
Pasirkuda	-	-	-	-
Kadupandak	-	-	-	-
Cijati	-	-	-	-
Takokak	-	-	-	-
Sukanagara	-	-	-	-
Pagelaran	-	-	-	-
Campaka	-	-	-	-
Campakamulya	-	-	-	-
Cibeber	-	-	-	-
Warungkondang	-	-	-	-
Gekbrong	-	-	-	500
Cilaku	-	-	-	-
Sukaluyu	-	-	-	-
Bojongpicung	-	-	-	-
Haurwangi	-	-	-	-
Ciranjang	-	-	-	-
Mande	-	-	-	-
Karagtengah	-	-	-	-
Cianjur	-	-	-	-
Cugenang	-	-	-	-
Pacet	-	-	-	-
Cipanas	-	-	21	15
Sukaresmi	-	-	-	-
Cikalongkulon	-	-	-	-
<b>Kabupaten Cianjur Cianjur Regency</b>	-	-	21	515

Lanjutan Tabel/Continued Table 5.1.9

Kecamatan Subdistrict	Euphorbia/ Euphorbia (m <sup>2</sup> / m <sup>2</sup> )		Gladiol/ Gladiol (m <sup>2</sup> / m <sup>2</sup> )	
	2020	2021	2020	2021
(1)	(14)	(15)	(16)	(17)
Agrabinta	-	-	-	-
Leles	-	-	-	-
Sindangbarang	-	-	-	-
Cidaun	-	-	-	-
Naringgul	-	-	-	-
Cibinong	-	-	-	-
Cikadu	-	-	-	-
Tanggeung	-	-	-	-
Pasirkuda	-	-	-	-
Kadupandak	-	-	-	-
Cijati	-	-	-	-
Takokak	-	-	-	-
Sukanagara	-	-	-	-
Pagelaran	-	-	-	-
Campaka	-	-	-	-
Campakamulya	-	-	-	-
Cibeber	-	-	-	-
Warungkondang	-	-	-	-
Gekbrong	-	-	-	-
Cilaku	-	-	-	-
Sukaluyu	-	-	-	-
Bojongpicung	-	-	-	-
Haurwangi	-	-	-	-
Ciranjang	-	-	-	-
Mande	-	-	-	-
Karangtengah	-	-	-	-
Cianjur	-	-	-	-
Cugenang	-	-	-	-
Pacet	-	-	-	-
Cipanas	7 100	-	-	-
Sukaresmi	250	-	-	-
Cikalongkulon	-	-	-	-
<b>Kabupaten Cianjur Cianjur Regency</b>	<b>7 350</b>	<b>-</b>	<b>-</b>	<b>-</b>

Lanjutan Tabel/*Continued Table 5.1.9*

Kecamatan <i>Subdistrict</i>	Hanjuang/ <i>Cordyline</i> (m <sup>2</sup> / m <sup>2</sup> )		Herbras/ <i>Gerbera</i> (m <sup>2</sup> / m <sup>2</sup> )	
	2020	2021	2020	2021
(1)	(18)	(19)	(20)	(21)
Agrabinta	-	-	-	-
Leles	-	-	-	-
Sindangbarang	-	-	-	-
Cidaun	-	-	-	-
Naringgul	-	-	-	-
Cibinong	-	-	-	-
Cikadu	-	-	-	-
Tanggeung	-	-	-	-
Pasirkuda	-	-	-	-
Kadupandak	-	-	-	-
Cijati	-	-	-	-
Takokak	-	-	-	-
Sukanagara	-	-	-	-
Pagelaran	-	-	-	-
Campaka	-	-	-	-
Campakamulya	-	-	-	-
Cibeber	-	-	-	-
Warungkondang	-	-	-	-
Gekbrong	-	-	-	-
Cilaku	-	-	-	-
Sukaluyu	-	-	-	-
Bojongpicung	-	-	-	-
Haurwangi	-	-	-	-
Ciranjang	-	-	-	-
Mande	-	-	-	-
Karangtengah	-	-	-	-
Cianjur	-	-	-	-
Cugenang	-	-	11 500	9 000
Pacet	-	-	-	-
Cipanas	10	8	5	2
Sukaresmi	-	-	150	665
Cikalongkulon	-	-	-	-
<b>Kabupaten Cianjur <i>Cianjur Regency</i></b>	<b>10</b>	<b>8</b>	<b>11 655</b>	<b>9 667</b>

Lanjutan Tabel/Continued Table 5.1.9

Kecamatan Subdistrict	Kamboja Jepang/ Adenium (m <sup>2</sup> / m <sup>2</sup> )		Keladi Hias/ Caladium (m <sup>2</sup> / m <sup>2</sup> )	
	2020	2021	2020	2021
(1)	(22)	(23)	(24)	(25)
Agrabinta	-	-	-	-
Leles	-	-	-	-
Sindangbarang	-	-	-	-
Cidaun	-	-	-	-
Naringgul	-	-	-	-
Cibinong	-	-	-	-
Cikadu	-	-	-	-
Tanggeung	-	-	-	-
Pasirkuda	-	-	-	-
Kadupandak	-	-	-	-
Cijati	-	-	-	-
Takokak	-	-	-	-
Sukanagara	-	-	-	-
Pagelaran	-	-	-	-
Campaka	-	-	-	-
Campakamulya	-	-	-	-
Cibeber	-	-	-	-
Warungkondang	-	-	-	-
Gekbrong	-	-	-	-
Cilaku	-	-	-	-
Sukaluyu	-	-	-	-
Bojongpicung	-	-	-	-
Haurwangi	-	-	-	-
Ciranjang	-	-	-	-
Mande	-	-	-	-
Karangtengah	-	-	-	-
Cianjur	-	-	-	-
Cugenang	-	-	1 500	-
Pacet	-	-	-	-
Cipanas	-	-	-	-
Sukaresmi	100	-	-	-
Cikalongkulon	-	-	-	-
<b>Kabupaten Cianjur Cianjur Regency</b>	<b>100</b>	<b>-</b>	<b>1 500</b>	<b>-</b>



Lanjutan Tabel/*Continued Table 5.1.9*

Kecamatan Subdistrict	Krisan/ <i>Chrysantemum</i> (m <sup>2</sup> / m <sup>2</sup> )		Mawar/ <i>Rose</i> (m <sup>2</sup> / m <sup>2</sup> )	
	2020	2021	2020	2021
(1)	(26)	(27)	(28)	(29)
Agrabinta	-	-	-	-
Leles	-	-	-	-
Sindangbarang	-	-	-	-
Cidaun	-	-	-	-
Naringgul	-	-	-	-
Cibinong	-	-	-	-
Cikadu	-	-	-	-
Tanggeung	-	-	-	-
Pasirkuda	-	-	-	-
Kadupandak	-	-	-	-
Cijati	-	-	-	-
Takokak	-	-	-	-
Sukanagara	-	-	-	-
Pagelaran	-	-	-	-
Campaka	-	-	-	-
Campakamulya	-	-	-	-
Cibeber	-	-	-	-
Warungkondang	-	-	-	-
Gekbrong	-	-	-	-
Cilaku	-	-	-	-
Sukaluyu	-	-	-	-
Bojongpicung	-	-	-	-
Haurwangi	-	-	-	-
Ciranjang	-	-	-	-
Mande	-	-	-	-
Karangtengah	-	-	-	-
Cianjur	-	-	-	-
Cugenang	193 400	80 000	9 500	5 000
Pacet	310 000	189 000	3 000	3 000
Cipanas	22 500	43 000	20 000	20 000
Sukaresmi	439 000	510 000	50 500	8 000
Cikalongkulon	-	-	-	-
<b>Kabupaten Cianjur Cianjur Regency</b>	<b>964 900</b>	<b>822 000</b>	<b>83 000</b>	<b>36 000</b>

Lanjutan Tabel/Continued Table 5.1.9

Kecamatan Subdistrict	Melati/ Jasmine (m <sup>2</sup> / m <sup>2</sup> )		Monstera/ Monstera (m <sup>2</sup> / m <sup>2</sup> )	
	2020	2021	2020	2021
(1)	(30)	(31)	(32)	(33)
Agrabinta	-	-	-	-
Leles	-	-	-	-
Sindangbarang	-	-	-	-
Cidaun	-	-	-	-
Naringgul	-	-	-	-
Cibinong	-	-	-	-
Cikadu	-	-	-	-
Tanggeung	-	-	-	-
Pasirkuda	-	-	-	-
Kadupandak	-	-	-	-
Cijati	-	-	-	-
Takokak	-	-	-	-
Sukanagara	-	-	-	-
Pagelaran	-	-	-	-
Campaka	-	-	-	-
Campakamulya	-	-	-	-
Cibeber	-	-	-	-
Warungkondang	-	-	-	-
Gekbrong	-	-	-	-
Cilaku	-	-	-	-
Sukaluyu	-	-	-	-
Bojongpicung	-	-	-	-
Haurwangi	-	-	-	-
Ciranjang	-	-	-	-
Mande	-	-	-	-
Karangtengah	-	-	-	-
Cianjur	-	-	-	-
Cugenang	-	-	170	-
Pacet	-	-	-	-
Cipanas	-	-	-	-
Sukaresmi	400	350	-	-
Cikalongkulon	-	-	-	-
<b>Kabupaten Cianjur Cianjur Regency</b>	<b>400</b>	<b>350</b>	<b>170</b>	<b>-</b>

Lanjutan Tabel/Continued Table 5.1.9

Kecamatan Subdistrict	Pakis/ Leather Leaf Fern (m <sup>2</sup> / m <sup>2</sup> )		Palem/ Palm (m <sup>2</sup> / m <sup>2</sup> )	
	2020	2021	2020	2021
(1)	(34)	(35)	(36)	(37)
Agrabinta	-	-	-	-
Leles	-	-	-	-
Sindangbarang	-	-	-	-
Cidaun	-	-	-	-
Naringgul	-	-	-	-
Cibinong	-	-	-	-
Cikadu	-	-	-	-
Tanggeung	-	-	-	-
Pasirkuda	-	-	-	-
Kadupandak	-	-	-	-
Cijati	-	-	-	-
Takokak	-	-	-	-
Sukanagara	-	-	-	-
Pagelaran	-	-	-	-
Campaka	-	-	-	-
Campakamulya	-	-	-	-
Cibeber	-	-	-	-
Warungkondang	-	-	-	-
Gekbrong	-	-	-	-
Cilaku	-	-	-	-
Sukaluyu	-	-	-	-
Bojongpicung	-	-	-	-
Haurwangi	-	-	-	-
Ciranjang	-	-	-	-
Mande	-	-	-	-
Karangtengah	-	-	-	-
Cianjur	-	-	-	-
Cugenang	90	50	-	-
Pacet	-	-	-	-
Cipanas	-	-	-	-
Sukaresmi	-	-	100	50
Cikalongkulon	-	-	-	-
<b>Kabupaten Cianjur Cianjur Regency</b>	<b>90</b>	<b>50</b>	<b>100</b>	<b>50</b>

Lanjutan Tabel/Continued Table 5.1.9

Kecamatan Subdistrict	Pedang-Pedangan/ <i>Sansevieria</i> (m <sup>2</sup> /m <sup>2</sup> )		Philodendron/ <i>Philodendron</i> (m <sup>2</sup> /m <sup>2</sup> )	
	2020	2021	2020	2021
(1)	(38)	(39)	(40)	(41)
Agrabinta	-	-	-	-
Leles	-	-	-	-
Sindangbarang	-	-	-	-
Cidaun	-	-	-	-
Naringgul	-	-	-	-
Cibinong	-	-	-	-
Cikadu	-	-	-	-
Tanggeung	-	-	-	-
Pasirkuda	-	-	-	-
Kadupandak	-	-	-	-
Cijati	-	-	-	-
Takokak	-	-	-	-
Sukanagara	-	-	-	-
Pagelaran	-	-	-	-
Campaka	-	-	-	-
Campakamulya	-	-	-	-
Cibeber	-	-	-	-
Warungkondang	-	-	-	-
Gekbrong	-	-	-	100
Cilaku	-	-	-	-
Sukaluyu	-	-	-	-
Bojongpicung	-	-	-	-
Haurwangi	-	-	-	-
Ciranjang	-	-	-	-
Mande	-	-	-	-
Karangtengah	-	-	-	-
Cianjur	-	-	-	400
Cugenang	-	-	6 500	3 750
Pacet	-	-	-	-
Cipanas	8 500	1 500	75	100
Sukaresmi	-	2 000	23 200	4 850
Cikalongkulon	-	-	-	-
<b>Kabupaten Cianjur Cianjur Regency</b>	<b>8 500</b>	<b>3 500</b>	<b>29 775</b>	<b>9 200</b>

Lanjutan Tabel/Continued Table 5.1.9

Kecamatan Subdistrict	Pisang-Pisangan/ <i>Heliconia</i> (m <sup>2</sup> / m <sup>2</sup> )		Sedap Malam/ <i>Tuberose</i> (m <sup>2</sup> / m <sup>2</sup> )	
	2020	2021	2020	2021
(1)	(42)	(43)	(44)	(45)
Agrabinta	-	-	-	-
Leles	-	-	-	-
Sindangbarang	-	-	-	-
Cidaun	-	-	-	-
Naringgul	-	-	-	-
Cibinong	-	-	-	-
Cikadu	-	-	-	-
Tanggeung	-	-	-	-
Pasirkuda	-	-	-	-
Kadupandak	-	-	-	-
Cijati	-	-	-	-
Takokak	-	-	-	-
Sukanagara	-	-	-	-
Pagelaran	-	-	-	-
Campaka	-	-	-	-
Campakamulya	-	-	-	-
Cibeber	-	-	45 000	35 000
Warungkondang	-	-	-	-
Gekbrong	-	-	-	-
Cilaku	-	-	-	-
Sukaluyu	-	-	-	-
Bojongpicung	-	-	-	-
Haurwangi	-	-	-	-
Ciranjang	-	-	-	-
Mande	-	-	-	-
Karantengah	-	-	-	-
Cianjur	-	-	2 000	2 000
Cugenang	8 000	6 500	-	-
Pacet	-	-	-	-
Cipanas	845	460	-	-
Sukaresmi	-	-	1 000	3 300
Cikalongkulon	-	-	-	-
<b>Kabupaten Cianjur Cianjur Regency</b>	<b>8 845</b>	<b>6 960</b>	<b>48 000</b>	<b>40 300</b>

Lanjutan Tabel/Continued Table 5.1.9

Kecamatan Subdistrict	Soka/ Ixora (m <sup>2</sup> / m <sup>2</sup> )		Sri Rejeki/ Aglaonema (m <sup>2</sup> / m <sup>2</sup> )	
	2020	2021	2020	2021
(1)	(46)	(47)	(48)	(49)
Agrabinta	-	-	-	-
Leles	-	-	-	-
Sindangbarang	-	-	-	-
Cidaun	-	-	-	-
Naringgul	-	-	-	-
Cibinong	-	-	-	-
Cikadu	-	-	-	-
Tanggeung	-	-	-	-
Pasirkuda	-	-	-	-
Kadupandak	-	-	-	-
Cijati	-	-	-	-
Takokak	-	-	-	-
Sukanagara	-	-	-	-
Pagelaran	-	-	-	-
Campaka	-	-	-	-
Campakamulya	-	-	-	-
Cibeber	-	-	-	-
Warungkondang	-	-	-	-
Gekbrong	-	-	-	-
Cilaku	-	-	-	-
Sukaluyu	-	-	-	-
Bojongpicung	-	-	-	-
Haurwangi	-	-	-	-
Ciranjang	-	-	-	-
Mande	-	-	-	-
Karangtengah	-	-	-	-
Cianjur	-	-	-	-
Cugenang	50	160	-	-
Pacet	-	-	-	-
Cipanas	-	-	-	-
Sukaresmi	-	-	250	360
Cikalongkulon	-	-	-	-
<b>Kabupaten Cianjur Cianjur Regency</b>	<b>50</b>	<b>160</b>	<b>250</b>	<b>360</b>

**Tabel**  
**Table** 5.1.10

**Produksi Tanaman Hias Menurut Kecamatan dan Jenis Tanaman di Kabupaten Cianjur, 2020 dan 2021**  
*Production of Ornamental Plants by Subdistrict and Kind of Plant in Cianjur Regency, 2020 and 2021*

Kecamatan Subdistrict	Anggrek/ <i>Orchid</i> (tangkai/ stalks)		Anthurium Bunga/ <i>Flamingo Lily</i> Flower (tangkai/ stalks)	
	2020	2021	2020	2021
(1)	(2)	(3)	(4)	(5)
Agrabinta	-	-	-	-
Leles	-	-	-	-
Sindangbarang	-	-	-	-
Cidaun	-	-	-	-
Naringgul	-	-	-	-
Cibinong	-	-	-	-
Cikadu	-	-	-	-
Tanggeung	-	-	-	-
Pasirkuda	-	-	-	-
Kadupandak	-	-	-	-
Cijati	-	-	-	-
Takokak	-	-	-	-
Sukanagara	-	-	-	-
Pagelaran	-	-	-	-
Campaka	-	-	-	-
Campakamulya	-	-	-	-
Cibeber	15 000	97 000	-	-
Warungkondang	-	-	-	-
Gekbrong	-	-	-	-
Cilaku	-	-	-	-
Sukaluyu	-	-	-	-
Bojongpicung	-	-	-	-
Haurwangi	-	-	-	-
Ciranjang	-	-	-	-
Mande	-	-	-	-
Karangtengah	-	-	-	-
Cianjur	-	-	-	-
Cugenang	225 000	660 000	151 125	245 750
Pacet	-	-	-	-
Cipanas	-	-	7 425	7 500
Sukaresmi	-	-	-	7 000
Cikalongkulon	-	-	-	-
<b>Kabupaten Cianjur Cianjur Regency</b>	<b>240 000</b>	<b>757 000</b>	<b>158 550</b>	<b>260 250</b>

Lanjutan Tabel/Continued Table 5.1.10

Kecamatan Subdistrict	Anthurium Daun/ Anthurium (tangkai/ stalks )		Anyelir/ Carnation (tangkai/ stalks )	
	2020	2021	2020	2021
(1)	(6)	(7)	(8)	(9)
Agrabinta	-	-	-	-
Leles	-	-	-	-
Sindangbarang	-	-	-	-
Cidaun	-	-	-	-
Naringgul	-	-	-	-
Cibinong	-	-	-	-
Cikadu	-	-	-	-
Tanggeung	-	-	-	-
Pasirkuda	-	-	-	-
Kadupandak	-	-	-	-
Cijati	-	-	-	-
Takokak	-	-	-	-
Sukanagara	-	-	-	-
Pagelaran	-	-	-	-
Campaka	-	-	-	-
Campakamulya	-	-	-	-
Cibeber	-	-	-	-
Warungkondang	-	-	-	-
Gekbrong	-	-	-	-
Cilaku	-	-	-	-
Sukaluyu	-	-	-	-
Bojongpicung	-	-	-	-
Haurwangi	-	-	-	-
Ciranjang	-	-	-	-
Mande	-	-	-	-
Karagtengah	-	-	-	-
Cianjur	-	-	-	-
Cugenang	44 000	-	-	-
Pacet	-	-	-	-
Cipanas	385	-	230	-
Sukaresmi	-	-	1 170	-
Cikalongkulon	-	-	-	-
<b>Kabupaten Cianjur Cianjur Regency</b>	<b>44 385</b>	<b>-</b>	<b>1 400</b>	<b>-</b>



Lanjutan Tabel/*Continued Table* 5.1.10

Kecamatan Subdistrict	Balaceng/ <i>Dieffenbacia</i> (pohon/ tree)		Dracaena/ <i>Dracaena</i> (pohon/ tree)	
	2020	2021	2020	2021
(1)	(10)	(11)	(12)	(13)
Agrabinta	-	-	-	-
Leles	-	-	-	-
Sindangbarang	-	-	-	-
Cidaun	-	-	-	-
Naringgul	-	-	-	-
Cibinong	-	-	-	-
Cikadu	-	-	-	-
Tanggeung	-	-	-	-
Pasirkuda	-	-	-	-
Kadupandak	-	-	-	-
Cijati	-	-	-	-
Takokak	-	-	-	-
Sukanagara	-	-	-	-
Pagelaran	-	-	-	-
Campaka	-	-	-	-
Campakamulya	-	-	-	-
Cibeber	-	-	-	-
Warungkondang	-	-	-	-
Gekbrong	-	-	-	2 500
Cilaku	-	-	-	-
Sukaluyu	-	-	-	-
Bojongpicung	-	-	-	-
Haurwangi	-	-	-	-
Ciranjang	-	-	-	-
Mande	-	-	-	-
Karantengah	-	-	-	-
Cianjur	-	-	-	-
Cugenang	-	-	-	-
Pacet	-	-	-	-
Cipanas	-	-	482	464
Sukaresmi	-	-	-	-
Cikalongkulon	-	-	-	-
<b>Kabupaten Cianjur Cianjur Regency</b>	-	-	482	2 964

Lanjutan Tabel/Continued Table 5.1.10

Kecamatan Subdistrict	Euphorbia/ <i>Euphorbia</i> (pohon/ tree)		Gladiol/ <i>Gladiol</i> (tangkai/ stalks)	
	2020	2021	2020	2021
(1)	(14)	(15)	(16)	(17)
Agrabinta	-	-	-	-
Leles	-	-	-	-
Sindangbarang	-	-	-	-
Cidaun	-	-	-	-
Naringgul	-	-	-	-
Cibinong	-	-	-	-
Cikadu	-	-	-	-
Tanggeung	-	-	-	-
Pasirkuda	-	-	-	-
Kadupandak	-	-	-	-
Cijati	-	-	-	-
Takokak	-	-	-	-
Sukanagara	-	-	-	-
Pagelaran	-	-	-	-
Campaka	-	-	-	-
Campakamulya	-	-	-	-
Cibeber	-	-	-	-
Warungkondang	-	-	-	-
Gekbrong	-	-	-	-
Cilaku	-	-	-	-
Sukaluyu	-	-	-	-
Bojongpicung	-	-	-	-
Haurwangi	-	-	-	-
Ciranjang	-	-	-	-
Mande	-	-	-	-
Karantengah	-	-	-	-
Cianjur	-	-	-	-
Cugenang	-	-	-	-
Pacet	-	-	-	-
Cipanas	37 200	-	-	-
Sukaresmi	630	-	-	-
Cikalongkulon	-	-	-	-
<b>Kabupaten Cianjur Cianjur Regency</b>	<b>37 830</b>	<b>-</b>	<b>-</b>	<b>-</b>

Lanjutan Tabel/Continued Table 5.1.10

Kecamatan Subdistrict	Hanjuang/ <i>Cordyline</i> (pohon/ tree)		Herbras/ <i>Gerbera</i> (tangkai/ stalks)	
	2020	2021	2020	2021
(1)	(18)	(19)	(20)	(21)
Agrabinta	-	-	-	-
Leles	-	-	-	-
Sindangbarang	-	-	-	-
Cidaun	-	-	-	-
Naringgul	-	-	-	-
Cibinong	-	-	-	-
Cikadu	-	-	-	-
Tanggeung	-	-	-	-
Pasirkuda	-	-	-	-
Kadupandak	-	-	-	-
Cijati	-	-	-	-
Takokak	-	-	-	-
Sukanagara	-	-	-	-
Pagelaran	-	-	-	-
Campaka	-	-	-	-
Campakamulya	-	-	-	-
Cibeber	-	-	-	-
Warungkondang	-	-	-	-
Gekbrong	-	-	-	-
Cilaku	-	-	-	-
Sukaluyu	-	-	-	-
Bojongpicung	-	-	-	-
Haurwangi	-	-	-	-
Ciranjang	-	-	-	-
Mande	-	-	-	-
Karangtengah	-	-	-	-
Cianjur	-	-	-	-
Cugenang	-	-	140 000	180 000
Pacet	-	-	-	-
Cipanas	94	96	104	70
Sukaresmi	-	-	3 175	21 675
Cikalongkulon	-	-	-	-
<b>Kabupaten Cianjur Cianjur Regency</b>	<b>94</b>	<b>96</b>	<b>143 279</b>	<b>201 745</b>

Lanjutan Tabel/Continued Table 5.1.10

Kecamatan Subdistrict	Kamboja Jepang/ <i>Adenium</i> (pohon/ tree)		Keladi Hias/ <i>Caladium</i> (pohon/ tree)	
	2020	2021	2020	2021
(1)	(22)	(23)	(24)	(25)
Agrabinta	-	-	-	-
Leles	-	-	-	-
Sindangbarang	-	-	-	-
Cidaun	-	-	-	-
Naringgul	-	-	-	-
Cibinong	-	-	-	-
Cikadu	-	-	-	-
Tanggeung	-	-	-	-
Pasirkuda	-	-	-	-
Kadupandak	-	-	-	-
Cijati	-	-	-	-
Takokak	-	-	-	-
Sukanagara	-	-	-	-
Pagelaran	-	-	-	-
Campaka	-	-	-	-
Campakamulya	-	-	-	-
Cibeber	-	-	-	-
Warungkondang	-	-	-	-
Gekbrong	-	-	-	-
Cilaku	-	-	-	-
Sukaluyu	-	-	-	-
Bojongpicung	-	-	-	-
Haurwangi	-	-	-	-
Ciranjang	-	-	-	-
Mande	-	-	-	-
Karangtengah	-	-	-	-
Cianjur	-	-	-	-
Cugenang	-	-	18 500	-
Pacet	-	-	-	-
Cipanas	-	-	-	-
Sukaresmi	200	-	-	-
Cikalongkulon	-	-	-	-
<b>Kabupaten Cianjur Cianjur Regency</b>	<b>200</b>	<b>-</b>	<b>18 500</b>	<b>-</b>

Lanjutan Tabel/Continued Table 5.1.10

Kecamatan Subdistrict	Krisan/ Chrysantemum (tangkai/ stalks)		Mawar/ Rose (tangkai/ stalks)	
	2020	2021	2020	2021
(1)	(26)	(27)	(28)	(29)
Agrabinta	-	-	-	-
Leles	-	-	-	-
Sindangbarang	-	-	-	-
Cidaun	-	-	-	-
Naringgul	-	-	-	-
Cibinong	-	-	-	-
Cikadu	-	-	-	-
Tanggeung	-	-	-	-
Pasirkuda	-	-	-	-
Kadupandak	-	-	-	-
Cijati	-	-	-	-
Takokak	-	-	-	-
Sukanagara	-	-	-	-
Pagelaran	-	-	-	-
Campaka	-	-	-	-
Campakamulya	-	-	-	-
Cibeber	-	-	-	-
Warungkondang	-	-	-	-
Gekbrong	-	-	-	-
Cilaku	-	-	-	-
Sukaluyu	-	-	-	-
Bojongpicung	-	-	-	-
Haurwangi	-	-	-	-
Ciranjang	-	-	-	-
Mande	-	-	-	-
Karantengah	-	-	-	-
Cianjur	-	-	-	-
Cugenang	13 410 800	4 860 000	491 000	140 000
Pacet	28 045 000	12 510 000	264 000	272 500
Cipanas	1 701 000	2 647 500	840 000	1 820 000
Sukaresmi	44 544 000	31 990 000	1 745 000	440 000
Cikalongkulon	-	-	-	-
<b>Kabupaten Cianjur Cianjur Regency</b>	<b>87 700 800</b>	<b>52 007 500</b>	<b>3 340 000</b>	<b>2 672 500</b>

Lanjutan Tabel/Continued Table 5.1.10

Kecamatan Subdistrict	Melati/ Jasmine (kg/ kg)		Monstera/ Monstera (pohon/ tree)	
	2020	2021	2020	2021
(1)	(30)	(31)	(32)	(33)
Agrabinta	-	-	-	-
Leles	-	-	-	-
Sindangbarang	-	-	-	-
Cidaun	-	-	-	-
Naringgul	-	-	-	-
Cibinong	-	-	-	-
Cikadu	-	-	-	-
Tanggeung	-	-	-	-
Pasirkuda	-	-	-	-
Kadupandak	-	-	-	-
Cijati	-	-	-	-
Takokak	-	-	-	-
Sukanagara	-	-	-	-
Pagelaran	-	-	-	-
Campaka	-	-	-	-
Campakamulya	-	-	-	-
Cibeber	-	-	-	-
Warungkondang	-	-	-	-
Gekbrong	-	-	-	-
Cilaku	-	-	-	-
Sukaluyu	-	-	-	-
Bojongpicung	-	-	-	-
Haurwangi	-	-	-	-
Ciranjang	-	-	-	-
Mande	-	-	-	-
Karantengah	-	-	-	-
Cianjur	-	-	-	-
Cugenang	-	-	2 230	-
Pacet	-	-	-	-
Cipanas	-	-	-	-
Sukaresmi	220	255	-	-
Cikalongkulon	-	-	-	-
<b>Kabupaten Cianjur Cianjur Regency</b>	<b>220</b>	<b>255</b>	<b>2 230</b>	<b>-</b>

Lanjutan Tabel/Continued Table 5.1.10

Kecamatan Subdistrict	Pakis/ Leather Leaf Fern (pohon/ tree)		Palem/ Palm (pohon/ tree)	
	2020	2021	2020	2021
(1)	(34)	(35)	(36)	(37)
Agrabinta	-	-	-	-
Leles	-	-	-	-
Sindangbarang	-	-	-	-
Cidaun	-	-	-	-
Naringgul	-	-	-	-
Cibinong	-	-	-	-
Cikadu	-	-	-	-
Tanggeung	-	-	-	-
Pasirkuda	-	-	-	-
Kadupandak	-	-	-	-
Cijati	-	-	-	-
Takokak	-	-	-	-
Sukanagara	-	-	-	-
Pagelaran	-	-	-	-
Campaka	-	-	-	-
Campakamulya	-	-	-	-
Cibeber	-	-	-	-
Warungkondang	-	-	-	-
Gekbrong	-	-	-	-
Cilaku	-	-	-	-
Sukaluyu	-	-	-	-
Bojongpicung	-	-	-	-
Haurwangi	-	-	-	-
Ciranjang	-	-	-	-
Mande	-	-	-	-
Karangtengah	-	-	-	-
Cianjur	-	-	-	-
Cugenang	8 550	2 050	-	-
Pacet	-	-	-	-
Cipanas	-	-	-	-
Sukaresmi	-	-	240	50
Cikalongkulon	-	-	-	-
<b>Kabupaten Cianjur Cianjur Regency</b>	<b>8 550</b>	<b>2 050</b>	<b>240</b>	<b>50</b>

Lanjutan Tabel/Continued Table 5.1.10

Kecamatan Subdistrict	Pedang-Pedangan/ <i>Sansevieria</i> (rumpun/ clumps)		Philodendron/ <i>Philodendron</i> (pohon/ tree)	
	2020	2021	2020	2021
(1)	(38)	(39)	(40)	(41)
Agrabinta	-	-	-	-
Leles	-	-	-	-
Sindangbarang	-	-	-	-
Cidaun	-	-	-	-
Naraggul	-	-	-	-
Cibinong	-	-	-	-
Cikadu	-	-	-	-
Tanggeung	-	-	-	-
Pasirkuda	-	-	-	-
Kadupandak	-	-	-	-
Cijati	-	-	-	-
Takokak	-	-	-	-
Sukanagara	-	-	-	-
Pagelaran	-	-	-	-
Campaka	-	-	-	-
Campakamulya	-	-	-	-
Cibeber	-	-	-	-
Warungkondang	-	-	-	-
Gekbrong	-	-	-	700
Cilaku	-	-	-	-
Sukaluyu	-	-	-	-
Bojongpicung	-	-	-	-
Haurwangi	-	-	-	-
Ciranjang	-	-	-	-
Mande	-	-	-	-
Karagtengah	-	-	-	-
Cianjur	-	-	-	6 100
Cugenang	-	-	90 000	35 800
Pacet	-	-	-	-
Cipanas	297 750	15 000	1 000	2 990
Sukaresmi	-	20 000	497 400	68 450
Cikalongkulon	-	-	-	-
<b>Kabupaten Cianjur Cianjur Regency</b>	<b>297 750</b>	<b>35 000</b>	<b>588 400</b>	<b>114 040</b>



Lanjutan Tabel/Continued Table 5.1.10

Kecamatan Subdistrict	Pisang-Pisangan/ <i>Heliconia</i> (tangkai/ stalks )		Sedap Malam/ <i>Tuberose</i> (tangkai/ stalks )	
	2020	2021	2020	2021
(1)	(42)	(43)	(44)	(45)
Agrabinta	-	-	-	-
Leles	-	-	-	-
Sindangbarang	-	-	-	-
Cidaun	-	-	-	-
Naringgul	-	-	-	-
Cibinong	-	-	-	-
Cikadu	-	-	-	-
Tanggeung	-	-	-	-
Pasirkuda	-	-	-	-
Kadupandak	-	-	-	-
Cijati	-	-	-	-
Takokak	-	-	-	-
Sukanagara	-	-	-	-
Pagelaran	-	-	-	-
Campaka	-	-	-	-
Campakamulya	-	-	-	-
Cibeber	-	-	1 765 000	1 055 000
Warungkondang	-	-	-	-
Gekbrong	-	-	-	-
Cilaku	-	-	-	-
Sukaluyu	-	-	-	-
Bojongpicung	-	-	-	-
Haurwangi	-	-	-	-
Ciranjang	-	-	-	-
Mande	-	-	-	-
Karantengah	-	-	-	-
Cianjur	-	-	39 500	30 000
Cugenang	28 250	28 000	-	-
Pacet	-	-	-	-
Cipanas	9 028	6 660	-	-
Sukaresmi	-	-	18 000	105 000
Cikalongkulon	-	-	-	-
<b>Kabupaten Cianjur Cianjur Regency</b>	<b>37 278</b>	<b>34 660</b>	<b>1 822 500</b>	<b>1 190 000</b>

Lanjutan Tabel/Continued Table 5.1.10

Kecamatan Subdistrict	Soka/ <i>Ixora</i> (pohon/ tree)		Sri Rejeki/ <i>Aglaonema</i> (pohon/ tree)	
	2020	2021	2020	2021
(1)	(46)	(47)	(48)	(49)
Agrabinta	-	-	-	-
Leles	-	-	-	-
Sindangbarang	-	-	-	-
Cidaun	-	-	-	-
Naringgul	-	-	-	-
Cibinong	-	-	-	-
Cikadu	-	-	-	-
Tanggeung	-	-	-	-
Pasirkuda	-	-	-	-
Kadupandak	-	-	-	-
Cijati	-	-	-	-
Takokak	-	-	-	-
Sukanagara	-	-	-	-
Pagelaran	-	-	-	-
Campaka	-	-	-	-
Campakamulya	-	-	-	-
Cibeber	-	-	-	-
Warungkondang	-	-	-	-
Gekbrong	-	-	-	-
Cilaku	-	-	-	-
Sukaluyu	-	-	-	-
Bojongpicung	-	-	-	-
Haurwangi	-	-	-	-
Ciranjang	-	-	-	-
Mande	-	-	-	-
Karantengah	-	-	-	-
Cianjur	-	-	-	-
Cugenang	550	320	-	-
Pacet	-	-	-	-
Cipanas	-	-	-	-
Sukaresmi	-	-	4 600	3 600
Cikalongkulon	-	-	-	-
<b>Kabupaten Cianjur Cianjur Regency</b>	<b>550</b>	<b>320</b>	<b>4 600</b>	<b>3 600</b>

**Tabel** 5.1.11 **Luas Panen Tanaman Hias Menurut Jenis Tanaman, 2019–2021**  
**Table** 5.1.11 **Harvested Area of Ornamental Plants by Kind of Plant, 2019–2021**

Jenis Tanaman <i>Kind of Plants</i>	Satuan <i>Unit</i>	2019	2020	2021
(1)	(2)	(3)	(4)	(5)
Anggrek/ Orchid	m <sup>2</sup>	13 000	11 600	10 600
Anthurium Bunga/ Flamingo Lily Flower	m <sup>2</sup>	95 275	5 300	5 950
Anthurium Daun/ Anthurium	m <sup>2</sup>	1 315	1 713	-
Anyelir/ Carnation	m <sup>2</sup>	10	55	-
Balaceng/ Dieffenbacia	m <sup>2</sup>	-	-	-
Dracaena/ Dracaena	m <sup>2</sup>	15	21	515
Euphorbia/ Euphorbia	m <sup>2</sup>	10 000	7 350	-
Gladiol/ Gladiol	m <sup>2</sup>	-	-	-
Hanjuang/ Cordyline	m <sup>2</sup>	10	10	8
Herbras/ Gerbera	m <sup>2</sup>	4 510	11 655	9 667
Kamboja Jepang/ Adenium	m <sup>2</sup>	-	100	-
Keladi Hias/ Caladium	m <sup>2</sup>	1 000	1 500	-
Krisan/ Chrysantemum	m <sup>2</sup>	1 391 600	964 900	822 000
Mawar/ Rose	m <sup>2</sup>	61 600	83 000	36 000
Melati/ Jasmine	m <sup>2</sup>	-	400	350
Monstera/ Monstera	m <sup>2</sup>	170	170	-
Pakis/ Leather Leaf Fern	m <sup>2</sup>	75	90	50
Palem/ Palm	pohon/ tree	-	100	50
Pedang-Pedangan/ Sansevieria	m <sup>2</sup>	11 500	8 500	3 500
Philodendron/ Philodendron	m <sup>2</sup>	11 300	29 775	9 200
Pisang-Pisangan/ Heliconia	m <sup>2</sup>	10 050	8 845	6 960
Sedap Malam/ Tuberose	m <sup>2</sup>	26 000	48 000	40 300
Soka/ Ixora	m <sup>2</sup>	50	50	160
Sri Rejeki/ Aglaonema	m <sup>2</sup>	-	250	360

Sumber/Source: BPS, Statistik Pertanian Hortikultura SPH-TH/BPS-Statistics Indonesia, Agricultural Statistik for Horticulture SPH-TH

**Tabel**  
**Table** 5.1.12

**Produksi Tanaman Hias Menurut Jenis Tanaman, 2019–2021**  
**Production of Ornamental Plants by Kind of Plant, 2019–2021**

Jenis Tanaman Kind of Plants	Satuan Unit	2019	2020	2021
(1)	(2)	(3)	(4)	(5)
Anggrek/ Orchid	tangkai/ stalks	475 013	240 000	757 000
Anthurium Bunga/ Flamingo Lily Flower	tangkai/ stalks	2 113 300	158 550	260 250
Anthurium Daun/ Anthurium	pohon/ tree	24 915	44 385	-
Anyelir/ Carnation	tangkai/ stalks	430	1 400	-
Balaceng/ Dieffenbacia	pohon/ tree	-	-	-
Dracaena/ Dracaena	pohon/ tree	230	482	2 964
Euphorbia/ Euphorbia	pohon/ tree	29 000	37 830	-
Gladiol/ Gladiol	tangkai/ stalks	-	-	-
Hanjuang/ Cordyline	pohon/ tree	75	94	96
Herbras/ Gerbera	tangkai/ stalks	90 270	143 279	201 745
Kamboja Jepang/ Adenium	pohon/ tree	-	200	-
Keladi Hias/ Caladium	pohon/ tree	13 600	18 500	-
Krisan/ Chrysantemum	tangkai/ stalks	95 694 200	87 700 800	52 007 500
Mawar/ Rose	tangkai/ stalks	1 818 500	3 340 000	2 672 500
Melati/ Jasmine	kg	-	220	255
Monstera/ Monstera	pohon/ tree	680	2 230	-
Pakis/ Leather Leaf Fern	pohon/ tree	4 275	8 550	2 050
Palem/ Palm	pohon/ tree	-	240	50
Pedang-Pedangan/ Sansevieria	rumpun/ clumps	30 000	297 750	35 000
Philodendron/ Philodendron	pohon/ tree	225 400	588 400	114 040
Pisang-Pisangan/ Heliconia	tangkai/ stalks	55 175	37 278	34 660
Sedap Malam/ Tuberose	tangkai/ stalks	608 000	1 822 500	1 190 000
Soka/ Ixora	pohon/ tree	750	550	320
Sri Rejeki/ Aglaonema	pohon/ tree	-	4 600	3 600

Sumber/Source: BPS, Statistik Pertanian Hortikultura SPH-TH/BPS-Statistics Indonesia, Agricultural Statistik for Horticulture SPH-TH

**Tabel**  
**Table** 5.1.13

**Produksi Buah-buahan Menurut Jenis Tanaman Menurut  
 Kecamatan di Kabupaten Cianjur, 2020 dan 2021**  
*Production of Fruits by Kind of Plant by Subdistrict in Cianjur  
 Regency, 2020 and 2021*

Kecamatan Subdistrict	Alpukat/ Avocado (kw/ qui)		Anggur/ Grape (kw/ qui)	
	2020	2021	2020	2021
(1)	(2)	(3)	(4)	(5)
Agrabinta	59	326	-	-
Leles	41	204	-	-
Sindangbarang	119	213	-	-
Cidaun	2 166	6 063	-	-
Naringgul	932	1 834	-	-
Cibinong	1 274	882	-	-
Cikadu	394	397	-	-
Tanggeung	1 122	683	-	-
Pasirkuda	2 428	923	-	-
Kadupandak	7 487	920	-	-
Cijati	116	418	-	-
Takokak	4 163	6 730	-	-
Sukanagara	38	59	-	-
Pagelaran	146	463	-	-
Campaka	13 618	6 244	-	-
Campakamulya	204	262	-	-
Cibeber	2 659	1 571	-	-
Warungkondang	1 902	1 446	-	-
Gekbrong	128	167	-	-
Cilaku	819	66	-	-
Sukaluyu	80	324	-	-
Bojongpicung	330	444	-	-
Haurwangi	96	390	-	-
Ciranjang	364	217	-	-
Mande	428	270	-	-
Karantengah	201	609	-	-
Cianjur	2 097	4 455	-	-
Cugenang	7 275	10 571	-	-
Pacet	282	151	-	-
Cipanas	1 090	775	-	-
Sukaresmi	10 020	23 200	-	-
Cikalongkulon	1 483	1 500	-	-
<b>Kabupaten Cianjur Cianjur Regency</b>	<b>63 561</b>	<b>72 777</b>	<b>-</b>	<b>-</b>

Lanjutan Tabel/Continued Table 5.1.13

Kecamatan Subdistrict	Apel/ Apple (kw/ qui)		Belimbing/ Star Fruit (kw/ qui)	
	2020	2021	2020	2021
(1)	(2)	(3)	(4)	(5)
Agrabinta	-	-	26	30
Leles	-	-	80	156
Sindangbarang	-	-	85	586
Cidaun	-	-	38	376
Naringgul	-	-	59	279
Cibinong	-	-	96	233
Cikadu	-	-	95	152
Tanggeung	-	-	24	145
Pasirkuda	-	-	4	172
Kadupandak	-	-	208	331
Cijati	-	-	108	261
Takokak	-	-	79	599
Sukanagara	-	-	48	99
Pagelaran	-	-	-	-
Campaka	-	-	135	346
Campakamulya	-	-	20	19
Cibeber	-	-	514	1407
Warungkondang	-	-	48	54
Gekbrong	-	-	60	64
Cilaku	-	-	145	92
Sukaluyu	-	-	16	134
Bojongpicung	-	-	-	-
Haurwangi	-	-	62	327
Ciranjang	-	-	220	683
Mande	-	-	652	244
Karantengah	-	-	-	647
Cianjur	-	-	330	1306
Cugenang	-	-	135	248
Pacet	-	-	-	-
Cipanas	-	-	-	-
Sukaesmi	-	-	86	387
Cikalongkulon	-	-	141	1383
<b>Kabupaten Cianjur Cianjur Regency</b>	<b>-</b>	<b>-</b>	<b>3 514</b>	<b>10 760</b>

Lanjutan Tabel/Continued Table 5.1.13

Kecamatan Subdistrict	Duku/Langsar/Kokosan/ Duku (kw/ qui)		Durian/ Durian (kw/ qui)	
	2020	2021	2020	2021
(1)	(2)	(3)	(4)	(5)
Agrabinta	18	21	551	600
Leles	52	104	387	1 058
Sindangbarang	12	23	231	467
Cidaun	-	-	-	6 408
Naringgul	89	208	22 831	23 250
Cibinong	244	1 223	3 607	3 195
Cikadu	198	55	1 984	863
Tanggeung	129	126	985	4 094
Pasirkuda	-	225	585	881
Kadupandak	-	-	6 789	960
Cijati	143	326	661	1 507
Takokak	32	282	240	741
Sukanagara	-	-	349	3 750
Pagelaran	-	-	1 982	5 003
Campaka	-	-	5 729	6 619
Campakamulya	8	-	213	1 144
Cibeber	1 225	838	9 079	9 970
Warungkondang	-	-	1 057	678
Gekbrong	-	-	1 125	598
Cilaku	48	11	3 424	4 579
Sukaluyu	14	-	117	931
Bojongpicung	6	16	1 152	11 536
Haurwangi	23	68	2 940	9 609
Ciranjang	8	10	1 062	1 559
Mande	420	-	15 161	210
Karantengah	31	148	1 118	1 566
Cianjur	-	113	690	5 236
Cugenang	-	72	2 211	2 540
Pacet	-	-	-	-
Cipanas	-	-	-	-
Sukaesmi	81	251	7 300	8 288
Cikalongkulon	69	403	268	26 888
<b>Kabupaten Cianjur Cianjur Regency</b>	<b>2 850</b>	<b>4 523</b>	<b>93 828</b>	<b>144 728</b>

Lanjutan Tabel/Continued Table 5.1.13

Kecamatan Subdistrict	Jambu Air/ Water Apple (kw/ qui)		Jambu Biji/ Guava (kw/ qui)	
	2020	2021	2020	2021
(1)	(2)	(3)	(4)	(5)
Agrabinta	65	56	89	130
Leles	45	33	121	285
Sindangbarang	1 018	792	891	940
Cidaun	11 153	5 544	4 252	13 007
Naringgul	502	525	378	370
Cibinong	87	22	-	617
Cikadu	63	48	846	947
Tanggeung	105	149	1 061	2 276
Pasirkuda	97	141	117	48
Kadupandak	710	1 071	28 684	8 280
Cijati	158	174	157	330
Takokak	-	-	1 503	4 134
Sukanagara	238	344	252	285
Pagelaran	24	53	62	120
Campaka	1 192	775	4 240	2 885
Campakamulya	190	122	1 126	777
Cibeber	14	11	2 477	1 405
Warungkondang	451	205	606	1 248
Gekbrong	216	47	7 660	9 226
Cilaku	46	22	60	500
Sukaluyu	43	-	1 507	1 992
Bojongpicung	369	709	88	147
Haurwangi	304	239	697	1 038
Ciranjang	1 148	306	912	650
Mande	1 800	3 360	90	3 332
Karangtengah	1 401	5 768	6 647	14 385
Cianjur	2 429	3 731	934	3 055
Cugenang	1 058	1 360	165	1 086
Pacet	50	-	-	-
Cipanas	3	6	4	1
Sukaresmi	765	653	6 915	12 200
Cikalongkulon	164	193	1 581	2 600
<b>Kabupaten Cianjur Cianjur Regency</b>	<b>25 908</b>	<b>26 459</b>	<b>74 122</b>	<b>88 296</b>



Lanjutan Tabel/Continued Table 5.1.13

Kecamatan Subdistrict	Jengkol/ Jengkol (kw/ qui)		Jeruk Besar/ Pomelo (kw/ qui)	
	2020	2021	2020	2021
(1)	(2)	(3)	(4)	(5)
Agrabinta	243	140	309	275
Leles	117	135	190	86
Sindangbarang	11	45	49	68
Cidaun	3 915	6 006	-	-
Naringgul	507	874	119	95
Cibinong	492	993	-	110
Cikadu	48	146	345	188
Tanggeung	413	483	-	17
Pasirkuda	903	1 311	718	259
Kadupandak	1 776	504	60	-
Cijati	65	49	134	61
Takokak	-	-	-	-
Sukanagara	-	-	-	18
Pagelaran	187	263	70	22
Campaka	500	-	731	30
Campakamulya	25	35	15	22
Cibeber	1 023	681	-	-
Warungkondang	-	-	39	18
Gekbrong	-	-	9	-
Cilaku	132	20	-	3
Sukaluyu	39	106	105	134
Bojongpicung	-	-	-	-
Haurwangi	-	-	234	-
Ciranjang	62	32	3	3
Mande	517	1 180	108	-
Karangtengah	-	5	326	330
Cianjur	21	29	339	574
Cugenang	14	14	-	-
Pacet	-	-	-	-
Cipanas	-	-	-	-
Sukaresmi	368	340	17	-
Cikalongkulon	76	53	-	83
<b>Kabupaten Cianjur Cianjur Regency</b>	<b>11 454</b>	<b>13 444</b>	<b>3 920</b>	<b>2 396</b>

Lanjutan Tabel/Continued Table 5.1.13

Kecamatan Subdistrict	Jeruk Siam/Keprok/ Orange/Tangerine (kw/ qui)		Mangga/ Mango (kw/ qui)	
	2020	2021	2020	2021
(1)	(2)	(3)	(4)	(5)
Agrabinta	323	110	1 920	1 313
Leles	1 014	1 687	2 368	488
Sindangbarang	212	637	5 175	8 837
Cidaun	-	-	65 800	151 899
Naringgul	412	567	11 846	21 989
Cibinong	16 963	21 441	550	750
Cikadu	659	1 408	316	39
Tanggeung	-	-	2 620	4 005
Pasirkuda	568	758	280	309
Kadupandak	1 079	1 052	17 046	11 250
Cijati	248	257	2 559	651
Takokak	634	3 826	497	2 078
Sukanagara	202	618	70	-
Pagelaran	70	135	3 450	2 591
Campaka	3 628	3 881	6 288	1 175
Campakamulya	259	257	330	158
Cibeber	653	1 132	8 527	8 450
Warungkondang	1 012	1 334	1 149	759
Gekbrong	740	2 327	490	457
Cilaku	10	5	1 014	908
Sukaluyu	172	913	330	900
Bojongpicung	-	-	588	267
Haurwangi	327	481	1 684	750
Ciranjang	-	-	1 034	544
Mande	3 244	3 940	2 866	5 250
Karantengah	148	186	26	3 135
Cianjur	495	2 060	1 795	5 042
Cugenang	-	1 440	1 204	1 442
Pacet	-	192	-	-
Cipanas	-	-	8	-
Sukaresmi	3 264	3 552	7 785	6 765
Cikalongkulon	4 537	18 806	65	11 400
<b>Kabupaten Cianjur Cianjur Regency</b>	<b>40 873</b>	<b>73 002</b>	<b>149 680</b>	<b>253 601</b>

Lanjutan Tabel/Continued Table 5.1.13

Kecamatan Subdistrict	Manggis/ Mangosteen (kw/ qui)		Markisa/Konyal/ Passion fruit (kw/ qui)	
	2020	2021	2020	2021
(1)	(2)	(3)	(4)	(5)
Agrabinta	83	80	-	-
Leles	22	30	-	-
Sindangbarang	2	3	-	-
Cidaun	-	-	-	-
Naringgul	385	200	-	-
Cibinong	1 054	818	-	-
Cikadu	496	394	-	-
Tanggeung	355	501	-	-
Pasirkuda	452	266	-	-
Kadupandak	3 319	480	-	-
Cijati	139	82	-	-
Takokak	60	310	-	-
Sukanagara	15	20	-	-
Pagelaran	190	410	-	-
Campaka	2 022	2 730	-	-
Campakamulya	51	40	-	-
Cibeber	725	640	-	-
Warungkondang	15	8	-	-
Gekbrong	225	60	-	-
Cilaku	70	16	-	-
Sukaluyu	-	55	-	-
Bojongpicung	-	-	-	-
Haurwangi	15	-	-	-
Ciranjang	-	-	-	-
Mande	642	194	-	-
Karantengah	18	44	-	-
Cianjur	10	25	-	-
Cugenang	53	182	-	-
Pacet	-	-	-	-
Cipanas	-	-	-	-
Sukaresmi	780	608	-	-
Cikalongkulon	1 720	2 880	-	-
<b>Kabupaten Cianjur Cianjur Regency</b>	<b>12 918</b>	<b>11 076</b>	<b>-</b>	<b>-</b>

Lanjutan Tabel/Continued Table 5.1.13

Kecamatan Subdistrict	Melinjo/ Gnetum/Melinjo (kw/ qui)		Nangka/Cempedak/ Jackfruit (kw/ qui)	
	2020	2021	2020	2021
(1)	(2)	(3)	(4)	(5)
Agrabinta	325	293	94	-
Leles	698	1 533	155	216
Sindangbarang	287	289	1 297	1 881
Cidaun	700	513	71 116	83 359
Naringgul	1 326	2 897	835	923
Cibinong	-	-	2 278	1 762
Cikadu	132	93	452	225
Tanggeung	177	313	1 274	2 819
Pasirkuda	50	205	801	370
Kadupandak	1 244	1 026	776	329
Cijati	504	546	106	420
Takokak	223	241	1 884	1 598
Sukanagara	-	-	-	-
Pagelaran	388	1 107	945	588
Campaka	2 407	2 951	8 365	6 395
Campakamulya	421	627	1 666	2 654
Cibeber	1 453	1 227	4 680	7 756
Warungkondang	128	271	151	60
Gekbrong	76	179	291	147
Cilaku	916	264	463	98
Sukaluyu	116	416	222	245
Bojongpicung	783	956	1 140	1 419
Haurwangi	1 016	863	2 936	2 691
Ciranjang	103	147	1 236	1 365
Mande	1 159	1 192	1 110	3 846
Karantengah	297	715	3 789	4 163
Cianjur	390	3 723	1 124	8 644
Cugenang	453	1 133	3 265	4 753
Pacet	-	-	1 578	454
Cipanas	-	-	15	2
Sukaresmi	1 308	3 396	5 390	8 775
Cikalongkulon	167	626	19 342	55 422
<b>Kabupaten Cianjur Cianjur Regency</b>	<b>17 247</b>	<b>27 742</b>	<b>138 776</b>	<b>203 379</b>

Lanjutan Tabel/Continued Table 5.1.13

Kecamatan Subdistrict	Nenas/ Pineapple (kw/ qui)		Pepaya/ Papaya (kw/ qui)	
	2020	2021	2020	2021
(1)	(2)	(3)	(4)	(5)
Agrabinta	14	9	1 444	8 988
Leles	5	7	797	675
Sindangbarang	50	114	25 916	41 255
Cidaun	372	382	45 140	86 779
Naringgul	3	3	1 160	3 150
Cibinong	32	24	70	1 597
Cikadu	12	17	3 489	3 074
Tanggeung	259	717	1 752	4 146
Pasirkuda	-	-	1 409	1 984
Kadupandak	4	2	3 970	3 144
Cijati	9	5	457	395
Takokak	4	1	972	340
Sukanagara	1 054	682	531	2 250
Pagelaran	43	47	1 882	2 627
Campaka	38	36	522	472
Campakamulya	10	15	294	412
Cibeber	-	-	1 077	908
Warungkondang	-	-	135	165
Gekbrong	-	-	1 181	1 289
Cilaku	1	-	431	208
Sukaluyu	26	50	473	596
Bojongpicung	11	15	310	331
Haurwangi	1	-	873	2 352
Ciranjang	2	-	1 784	1 323
Mande	44	18	18 600	15 120
Karantengah	4	1	1 607	3 890
Cianjur	8	5	1 459	5 154
Cugenang	-	-	1 566	3 995
Pacet	-	-	-	-
Cipanas	-	-	5	4
Sukaresmi	26	40	2 680	4 410
Cikalongkulon	1	-	2 193	3 570
<b>Kabupaten Cianjur Cianjur Regency</b>	<b>2 033</b>	<b>2 190</b>	<b>124 179</b>	<b>204 603</b>

Lanjutan Tabel/Continued Table 5.1.13

Kecamatan Subdistrict	Petai/ Twisted Cluster Bean (kw/ qui)		Pisang/ Banana (kw/ qui)	
	2020	2021	2020	2021
(1)	(2)	(3)	(4)	(5)
Agrabinta	538	360	61 201	86 800
Leles	259	160	5 109	9 553
Sindangbarang	1 677	1 520	168 319	218 932
Cidaun	15 777	30 682	212 443	380 590
Naringgul	11 356	25 175	6 934	10 196
Cibinong	1 239	2 362	14 904	22 116
Cikadu	680	628	45 375	63 597
Tanggeung	684	586	10 740	50 008
Pasirkuda	4 323	3 732	3 193	6 707
Kadupandak	1 551	2 064	15 110	14 192
Cijati	448	618	814	1 526
Takokak	255	123	4 496	5 300
Sukanagara	76	48	44 911	39 257
Pagelaran	2 010	4 844	7 810	145 123
Campaka	1 049	856	116 672	91 636
Campakamulya	653	400	1 833	2 568
Cibeber	2 621	1 178	319 438	281 108
Warungkondang	312	163	705	716
Gekbrong	138	-	75 200	54 886
Cilaku	343	15	424	134
Sukaluyu	240	960	7 181	18 600
Bojongpicung	1 297	1 667	87 645	81 838
Haurwangi	6 716	3 608	23 795	29 156
Ciranjang	2 243	800	106 641	38 545
Mande	712	1 352	21 791	20 000
Karantengah	1 446	8 136	389 851	123 609
Cianjur	204	1 339	1 121	6 955
Cugenang	2 063	2 908	90 975	121 249
Pacet	-	-	316	287
Cipanas	-	-	117	83
Sukaresmi	5 040	4 200	305 100	528 400
Cikalongkulon	624	100	876 738	1 090 000
<b>Kabupaten Cianjur Cianjur Regency</b>	<b>66 574</b>	<b>100 584</b>	<b>3 026 902</b>	<b>3 543 667</b>

Lanjutan Tabel/Continued Table 5.1.13

Kecamatan Subdistrict	Rambutan/ Rambutan (kw/ qui)		Salak/ Snakefruit (kw/ qui)	
	2020	2021	2020	2021
(1)	(2)	(3)	(4)	(5)
Agrabinta	526	1 706	10	12
Leles	849	1 621	7	5
Sindangbarang	626	896	-	-
Cidaun	935	1 992	128	45
Naringgul	1 638	1 575	27	42
Cibinong	577	525	107	99
Cikadu	548	488	27	17
Tangeung	1 746	2 032	4	18
Pasirkuda	359	456	-	-
Kadupandak	546	1 058	8	9
Cijati	410	1 682	33	27
Takokak	521	650	38	24
Sukanagara	3	-	-	-
Pagelaran	884	1 890	-	36
Campaka	2 680	1 128	70	22
Campakamulya	180	248	7	5
Cibeber	12 911	12 990	-	-
Warungkondang	1 969	1 098	-	-
Gekbrong	84	405	-	4
Cilaku	1 980	185	7	3
Sukaluyu	473	3 420	1	-
Bojongpicung	445	1 348	15	27
Haurwangi	803	3 438	-	-
Ciranjang	3 089	4 226	-	-
Mande	14 169	12 173	205	163
Karantengah	8 641	10 956	1	1
Cianjur	600	7 426	11	26
Cugenang	535	1 997	9	2
Pacet	-	-	-	-
Cipanas	-	-	-	-
Sukaresmi	1 755	2 475	4 000	6 874
Cikalongkulon	8 467	15 354	688	481
<b>Kabupaten Cianjur Cianjur Regency</b>	<b>68 949</b>	<b>95 438</b>	<b>5 403</b>	<b>7 942</b>

Lanjutan Tabel/Continued Table 5.1.13

Kecamatan Subdistrict	Sawo/ Sapodilla/Sawo (kw/ qui)		Sirsak/ Soursop (kw/ qui)		Sukun/ Breadfruit (kw/ qui)	
	2020	2021	2020	2021	2020	2021
(1)	(2)	(3)	(4)	(5)	(4)	(5)
Agrabinta	547	295	58	438	238	212
Leles	291	605	38	62	85	215
Sindangbarang	1.517	1.920	317	307	644	1.048
Cidaun	203	756	126	77	234	507
Naringgul	874	2.448	137	84	191	554
Cibinong	-	-	78	1.224	-	815
Cikadu	111	145	4.408	3.871	36	38
Tanggeung	152	57	336	537	1.096	1.958
Pasirkuda	109	58	124	65	33	130
Kadupandak	92	-	83	45	102	84
Cijati	302	424	22	28	142	552
Takokak	478	290	68	162	-	-
Sukanagara	-	-	54	82	-	-
Pagelaran	-	182	-	16	-	202
Campaka	162	228	928	819	1.434	486
Campakamulya	-	-	19	108	300	398
Cibeber	1.623	1.814	796	262	3.439	1.229
Warungkondang	161	117	25	7	191	104
Gekbrong	105	126	-	-	162	168
Cilaku	513	-	25	9	30	44
Sukaluyu	192	748	41	225	16	17
Bojongpicung	201	171	47	89	485	2.476
Haurwangi	316	288	99	162	1.186	840
Ciranjang	306	108	259	90	272	219
Mande	1.348	864	117	340	-	-
Karantengah	401	224	1.052	521	255	453
Cianjur	192	1.252	37	235	689	2.541
Cugenang	816	1.131	27	138	321	2.134
Pacet	-	-	-	-	-	-
Cipanas	-	-	-	-	-	-
Sukaresmi	336	144	75	79	1.664	1.344
Cikalongkulon	782	1.464	157	925	160	451
<b>Kabupaten Cianjur Cianjur Regency</b>	<b>12.130</b>	<b>15.859</b>	<b>9.553</b>	<b>11.007</b>	<b>13.405</b>	<b>19.219</b>



**Tabel**  
**Table** 5.1.14

**Produksi Buah–Buahan dan Sayuran Tahunan Menurut  
 Jenis Tanaman, 2019–2021**  
*Production of Annual Fruits and Vegetables by Kind of  
 Plant, 2019–2021*

Jenis Tanaman <i>Kind of Plants</i>	Satuan <i>Unit</i>	2019	2020	2021
(1)	(2)	(3)	(4)	(5)
Alpukat/ Avocado	kw/ qui	54 184	63 561	72 777
Anggur/ Grape	kw/ qui	-	-	-
Apel/ Apple	kw/ qui	-	-	-
Belimbing/ Star Fruit	kw/ qui	5 128	3 514	10 760
Duku/Langsat/Kokosan/ Duku	kw/ qui	4 729	2 850	4 523
Durian/ Durian	kw/ qui	97 599	93 828	144 728
Jambu Air/ Water Apple	kw/ qui	20 876	25 908	26 459
Jambu Biji/ Guava	kw/ qui	58 106	74 122	88 296
Jengkol/ Jengkol	kw/ qui	7 489	11 454	13 444
Jeruk Besar/ Pomelo	kw/ qui	3 420	3 920	2 396
Jeruk Siam/Kepron/ Orange/Tangerine	kw/ qui	16 786	40 873	73 002
Mangga/ Mango	kw/ qui	224 479	149 680	253 601
Manggis/ Mangosteen	kw/ qui	6 393	12 918	11 076
Markisa/Konyal/ Passion fruit	kw/ qui	-	-	-
Melinjo/ Gnetum/Melinjo	kw/ qui	16 439	17 247	27 742
Nangka/Cempedak/ Jackfruit	kw/ qui	108 993	138 776	203 379
Nenas/ Pineapple	kw/ qui	1 816	2 033	2 190
Pepaya/ Papaya	kw/ qui	96 600	124 179	204 603
Petai/ Twisted Cluster Bean	kw/ qui	55 074	66 574	100 584
Pisang/ Banana	kw/ qui	2 587 304	3 026 902	3 543 667
Rambutan/ Rambutan	kw/ qui	68 337	68 949	95 438
Salak/ Snakefruit	kw/ qui	5 795	5 403	7 942
Sawo/ Sapodilla/Sawo	kw/ qui	8 353	12 130	15 859
Sirsak/ Soursop	kw/ qui	15 744	9 553	11 007
Sukun/ Breadfruit	kw/ qui	10 984	13 405	19 219

Sumber/Source: BPS, Statistik Pertanian Hortikultura SPH-BST/BPS-Statistics Indonesia, Agricultural Statistic for Horticulture SPH-BST

### 5.3 PERKEBUNAN ESTATE CROPS

**Tabel 5.3.1** Luas Areal Tanaman Perkebunan Menurut Kecamatan dan Jenis Tanaman (ha), 2020 dan 2021  
*Planted Area of Estate Crops by Subdistrict and Type of Crops (ha), 2020 dan 2021*

Kecamatan Subdistrict	Kelapa Sawit/Oil Palm		Kelapa/Coconut	
	2020	2021	2020	2021
(1)	(2)	(3)	(4)	(5)
Agrabinta	0	0	1369,4	1369,4
Leles	0	0	1820,35	1820,35
Sidangbarang	0	0	958,61	958,61
Cidaun	0	0	1498,46	1498,46
Naringgul	0	0	98,3	98,3
Cibinong	0	0	558,2	558,2
Cikadu	0	0	242	242
Tanggeung	0	0	499	499
Pasirkuda	0	0	0	0
Kadupandak	0	0	226,3	226,3
Cijati	0	0	147,68	147,68
Takokak	0	0	13	13
Sukanagara	0	0	5	5
Pagelaran	0	0	435	435
Campaka	0	0	29,9	29,9
Campakamulya	0	0	14	14
Cibeber	0	0	655,7	655,7
Warungkondang	0	0	144,05	144,05
Gekbrong	0	0	17	17
Cilaku	0	0	136	136
Sukaluyu	0	0	143,71	143,71
Bojongpicung	0	0	96,16	96,16
Haurwangi	0	0	61	61
Ciranjang	0	0	148,05	148,05
Mande	0	0	833,84	833,84
Karangtengah	0	0	169,35	169,35
Cianjur	0	0	39,2	39,2
Cugenang	0	0	29,2	29,2
Pacet	0	0	0	0
Cipanas	0	0	0	0
Sukaesmi	0	0	118	118
Cikalongkulon	0	0	196,5	196,5
<b>Kabupaten Cianjur Cianjur Regency</b>	<b>0</b>	<b>0</b>	<b>10702,96</b>	<b>10702,96</b>

Lanjutan Tabel/Continued Table 5.2.1

Kecamatan Subdistrict	Karet/Rubber		Kopi/Coffee	
	2020	2021	2020	2021
(1)	(6)	(7)	(8)	(9)
Agrabinta	543,30	543,3	6	6
Leles	27,50	27,5	21,60	21,6
Sindangbarang	0	0	19	19
Cidaun	0	0	43,93	47,93
Naringgul	0	0	94,92	100,917
Cibinong	144,80	144,8	185	205
Cikadu	0	0	590,50	590,5 0
Tanggeung	22,28	22,28	80	90
Pasirkuda	0	0	65,65	84,65
Kadupandak	73,00	73	77,50	82,5 0
Cijati	83,20	83,2	5	5
Takokak	0	0	105,85	113,85
Sukanagara	0	0	506,80	548,30
Pagelaran	10	10	49,45	102,45
Campaka	79,30	79,3	426,28	460,28
Campakamulya	0	0	67,25	81,75
Cibeber	208,30	208,3	29	29
Warungkondang	93,80	93,8	27	27
Gekbrong	0	0	98,10	98,1 0
Cilaku	57,00	57	48	48
Sukaluyu	6,00	6	3	3
Bojongpicung	0	0	18,76	18,76
Haurwangi	0	0	0	0
Ciranjang	0	0	6	6
Mande	918,71	918,71	47	47
Karangtengah	3,00	3	79	79
Cianjur	12,50	12,5	1	1
Cugenang	0	0	76,50	76,5 0
Pacet	0	0	10	10
Cipanas	0	0	14	19
Sukaresmi	42,60	42,6	115,55	125,55
Cikalongkulon	710,73	710,73	58,20	58,20
<b>Kabupaten Cianjur Cianjur Regency</b>	<b>3.036,02</b>	<b>3.036,02</b>	<b>2.975,84</b>	<b>3.205,84</b>

Lanjutan Tabel/Continued Table 5.2.1

Kecamatan Subdistrict	Kakao/Cocoa		Tebu/Sugar cane	
	2020	2021	2020	2021
(1)	(10)	(11)	(12)	(13)
Agrabinta	0	0	...	...
Leles	0	0	...	...
Sindangbarang	0	0	...	...
Cidaun	10	10	...	...
Naringgul	0	0	...	...
Cibinong	70	70	...	...
Cikadu	0	0	...	...
Tanggeung	0	0	...	...
Pasirkuda	0	0	...	...
Kadupandak	0	0	...	...
Cijati	0	0	...	...
Takokak	0	0	...	...
Sukanagara	0	0	...	...
Pagelaran	3,50	3,50	...	...
Campaka	0	0	...	...
Campakamulya	0	0	...	...
Cibeber	0	0	...	...
Warungkondang	0	0	...	...
Gekbrong	0	0	...	...
Cilaku	0	0	...	...
Sukaluyu	0	0	...	...
Bojongpicung	0	0	...	...
Haurwangi	0	0	...	...
Ciranjang	0	0	...	...
Mande	30	30	...	...
Karangtengah	0	0	...	...
Cianjur	0	0	...	...
Cugenang	0	0	...	...
Pacet	0	0	...	...
Cipanas	0	0	...	...
Sukaresmi	0	0	...	...
Cikalongkulon	15,00	15,00	...	...
<b>Kabupaten Cianjur Cianjur Regency</b>	<b>128,50</b>	<b>128,50</b>	<b>....</b>	<b>....</b>

Lanjutan Tabel/*Continued Table 5.2.1*

Kecamatan Subdistrict	Teh/Tea		Tembakau/Tobacco	
	2020	2021	2020	2021
(1)	(14)	(15)	(16)	(17)
Agrabinta	0	0	0	0
Leles	0	0	0	0
Sindangbarang	0	0	0	0
Cidaun	0	0	22	15
Naringgul	0	0	0	0
Cibinong	157,14	157,14	0	0
Cikadu	0	0	0	0
Tanggeung	55,00	55,00	0	0
Pasirkuda	0	0	0	0
Kadupandak	1282,92	1280,92	0	0
Cijati	0	0	0	0
Takokak	4665,91	4665,91	0	0
Sukanagara	3756,35	3756,35	0	0
Pagelaran	943,16	943,16	0	0
Campaka	1934,32	1934,32	0	0
Campakamulya	209,55	209,55	0	0
Cibeber	506,46	506,46	0	0
Warungkondang	269,70	269,70	0	0
Gekbrong	345,00	345,00	0	0
Cilaku	0	0	0	0
Sukaluyu	0	0	0	0
Bojongpicung	0	0	0	0
Haurwangi	0	0	0	0
Ciranjang	0	0	0	0
Mande	0	0	8	10
Karangtengah	0	0	0	0
Cianjur	0	0	0	0
Cugenang	344,24	344,24	4	5
Pacet	51,13	51,13	0	0
Cipanas	0	0	0	0
Sukaresmi	106,12	106,12	6,3	5
Cicalongkulon	0	0	0	0
<b>Kabupaten Cianjur Cianjur Regency</b>	<b>14.627,00</b>	<b>14.625,00</b>	<b>40,30</b>	<b>35,00</b>

Sumber/Source: Dinas Tanaman Pangan, Hortikultura, Perkebunan dan Ketahanan Pangan/ Department of Food Crops, Horticulture, Plantation and Food Security

**Tabel**  
**Table** 5.2.2

**Produksi Perkebunan Menurut Kecamatan dan Jenis Tana-  
man (ton), 2020 dan 2021**  
*Production of Estate by Subdistrict and Type of Crops (ton),  
2020 and 2021*

Kecamatan Subdistrict	Kelapa Sawit/Oil Palm		Kelapa/Coconut	
	2020	2021	2020	2021
(1)	(2)	(3)	(4)	(5)
Agrabinta	0	0	473,30	435,46
Leles	0	0	317,63	311,75
Sindangbarang	0	0	754,59	837,20
Cidaun	0	0	762,81	884,59
Naringgul	0	0	33,13	35,50
Cibinong	0	0	377,75	390,80
Cikadu	0	0	118,13	121,57
Tanggeung	0	0	336,71	337,93
Pasirkuda	0	0	0	0
Kadupandak	0	0	103,90	119,39
Cijati	0	0	77,20	82,59
Takokak	0	0	2,14	2,14
Sukanagara	0	0	0,87	0,87
Pagelaran	0	0	300,24	315,03
Campaka	0	0	8,45	8,45
Campakamulya	0	0	1,03	1,61
Cibeber	0	0	309,10	309,10
Warungkondang	0	0	33,37	33,37
Gekbrong	0	0	5,18	5,18
Cilaku	0	0	40,27	42,75
Sukaluyu	0	0	77,07	80,07
Bojongpicung	0	0	53,12	57,34
Haurwangi	0	0	38,02	40,64
Ciranjang	0	0	82,20	82,20
Mande	0	0	169,99	184,24
Karangtengah	0	0	49,42	51,13
Cianjur	0	0	7,11	7,11
Cugenang	0	0	7,02	7,44
Pacet	0	0	0	0
Cipanas	0	0	0	0
Sukaesmi	0	0	13,21	14,86
Cikalongkulon	0	0	82,69	93,30
<b>Kabupaten Cianjur Cianjur Regency</b>			<b>4.635,66</b>	<b>4.893,61</b>

Lanjutan Tabel/*Continued Table 5.2.2*

Kecamatan Subdistrict	Karet/Rubber		Kopi/Coffee	
	2020	2021	2020	2021
(1)	(6)	(7)	(8)	(9)
Agrabinta	50,19	119,35	1,39	1,45
Leles	4,62	5,94	3,75	3,83
Sindangbarang	0	0	2,33	2,46
Cidaun	0	0	4,62	4,71
Naringgul	0	0	5,94	10,60
Cibinong	37,35	42,77	38,87	38,93
Cikadu	0	0	104,14	143,94
Tanggeung	2,01	2,19	14,04	14,25
Pasirkuda	0	0	11,69	14,15
Kadupandak	20,20	27,45	7,78	8,19
Cijati	24,22	26,55	1,04	1,07
Takokak	0	0	16,70	25,55
Sukanagara	0	0	30,10	96,12
Pagelaran	0,63	0,69	5,63	8,82
Campaka	14,41	19,51	41,94	66,29
Campakamulya	0	0	17,55	18,84
Cibeber	24,46	32,51	9,79	10,08
Warungkondang	0	0	5,37	5,48
Gekbrong	0	0	5,09	6,40
Cilaku	5,16	8,47	8,36	8,88
Sukaluyu	2,05	2,18	0,67	0,78
Bojongpicung	0	0	4,20	4,32
Haurwangi	0	0	0	0
Ciranjang	0	0	1,00	1,00
Mande	371,32	430,10	7,62	8,34
Karantengah	1,87	2,00	2,27	2,33
Cianjur	2,15	2,35	0,14	0,15
Cugenang	0	0	6,76	7,27
Pacet	0	0	1,39	1,49
Cipanas	0	0	3,10	322,82
Sukaesmi	5,19	6,46	17,17	19,25
Cikalongkulon	345,15	397,47	6,83	6,95
<b>Kabupaten Cianjur Cianjur Regency</b>	<b>910,98</b>	<b>1.126,00</b>	<b>387,27</b>	<b>864,73</b>

Lanjutan Tabel/Continued Table 5.2.2

Kecamatan Subdistrict	Kakao/Cocoa		Tebu/Sugar cane	
	2020	2021	2020	2021
(1)	(10)	(11)	(12)	(13)
Agrabinta	0	0	...	...
Leles	0	0	...	...
Sindangbarang	0	0	...	...
Cidaun	0,58	0,54	...	...
Naringgul	0	0	...	...
Cibinong	0,68	0,64	...	...
Cikadu	0	0	...	...
Tanggeung	0	0	...	...
Pasirkuda	0	0	...	...
Kadupandak	0	0	...	...
Cijati	0	0	...	...
Takokak	0	0	...	...
Sukanagara	0	0	...	...
Pagelaran	0	0	...	...
Campaka	0	0	...	...
Campakamulya	0	0	...	...
Cibeber	0	0	...	...
Warungkondang	0	0	...	...
Gekbrong	0	0	...	...
Cilaku	0	0	...	...
Sukaluyu	0	0	...	...
Bojongpicung	0	0	...	...
Haurwangi	0	0	...	...
Ciranjang	0	0	...	...
Mande	8,71	7,85	...	...
Karangtengah	0	0	...	...
Cianjur	0	0	...	...
Cugenang	0	0	...	...
Pacet	0	0	...	...
Cipanas	0	0	...	...
Sukaresmi	0	0	...	...
Cikalongkulon	5,45	4,85	...	...
<b>Kabupaten Cianjur Cianjur Regency</b>	<b>15,42</b>	<b>13,89</b>		



Lanjutan Tabel/*Continued Table 5.2.2*

Kecamatan Subdistrict	Teh/Tea		Tembakau/Tobacco	
	2020	2021	2020	2021
(1)	(14)	(15)	(16)	(17)
Agrabinta	0	0	0	0
Leles	0	0	0	0
Sindangbarang	0	0	0	0
Cidaun	0	0	11,14	18,75
Naringgul	0	0	0	0
Cibinong	0	0	0	0
Cikadu	0	0	0	0
Tanggeung	7,14	7,77	0	0
Pasirkuda	0	0	0	0
Kadupandak	328,85	348,42	0	0
Cijati	0	0	0	0
Takokak	3689,14	3862,71	0	0
Sukanagara	2886,30	3053,48	0	0
Pagelaran	241,18	241,18	0	0
Campaka	1662,34	2146,66	0	0
Campakamulya	166,75	167,66	0	0
Cibeber	305,59	308,62	0	0
Warungkondang	89,03	92,54	0	0
Gekbrong	128,56	131,04	0	0
Cilaku	0	0	0	0
Sukaluyu	0	0	0	0
Bojongpicung	0	0	0	0
Haurwangi	0	0	0	0
Ciranjang	0	0	0	0
Mande	0	0	7,5	11,38
Karantengah	0	0	0	0
Cianjur	0	0	0	0
Cugenang	107,55	110,54	5,00	6,25
Pacet	0	0	0	0
Cipanas	0	0	0	0
Sukaresmi	6,03	13,87	12,58	5,55
Cikalongkulon	0	0	0	0
<b>Kabupaten Cianjur Cianjur Regency</b>	<b>9.618,48</b>	<b>10.484,48</b>	<b>36,22</b>	<b>41,93</b>

Sumber/Source: Dinas Tanaman Pangan, Hortikultura, Perkebunan dan Ketahanan Pangan/ *Department of Food Crops, Horticulture, Plantation and Food Security*

### 5.3 PETERNAKAN ANIMAL HUSBANDARY

**Tabel** 5.3.1 **Populasi Sapi Potong dan Sapi Perah Menurut Jenis Kelamin (Ekor) di Kabupaten Cianjur 2021**  
*Population of Beef and Dairy Cows by Gender (Tail) in Cianjur Regency 2021*

Kecamatan Subdistrict	Sapi Potong			Sapi Perah		
	Jantan	Betina	Jumlah	Jantan	Betina	Jumlah
(1)	(2)	(3)	(4)	(5)	(6)	(7)
Agrabinta	3.035	5.089	8.124	-	-	-
Leles	1.573	2.448	4.021	-	-	-
Sindangbarang	1.064	950	2.014	-	-	-
Cidaun	598	1.308	1.906	-	-	-
Naringgul	157	288	445	-	-	-
Cibinong	298	580	878	-	-	-
Cikadu	245	293	538	37	14	51
Tanggeung	101	104	205	-	-	-
Pasirkuda	24	26	50	-	-	-
Kadupandak	309	321	630	-	-	-
Cijati	162	376	538	-	-	-
Takokak	142	289	431	-	-	-
Sukanagara	163	338	501	-	-	-
Pagelaran	94	188	282	-	-	-
Campaka	153	342	495	-	-	-
Campakamulya	91	187	278	-	-	-
Cibeber	89	214	303	13	4	17
Warungkondang	27	96	123	56	38	94
Gekbrong	52	298	350	-	-	-
Cilaku	1.009	1.401	2.410	-	-	-
Sukaluyu	69	139	208	-	-	-
Bojongpicung	26	54	80	-	-	-
Haurwangi	19	12	31	-	-	-
Ciranjang	52	110	162	-	-	-
Mande	124	300	424	-	-	-
Karangtengah	102	150	252	-	-	-
Cianjur	113	211	324	-	-	-
Cugenang	342	332	674	137	140	277
Pacet	124	241	365	230	286	516
Cipanas	213	501	714	393	350	743
Sukaresmi	562	1.137	1.699	355	439	794
Cicalongkulon	11.972	3.004	14.976	-	-	-
<b>Kabupaten Cianjur Cianjur Regency</b>	<b>23.104</b>	<b>21.327</b>	<b>44.431</b>	<b>1.221</b>	<b>1.271</b>	<b>2.492</b>

Sumber/Source: Dinas Kelautan Perikanan Dan Peternakan Kabupaten Cianjur/Department of Marine, Fisheries and Livestock, Cianjur Regency

**Tabel**  
**Table** 5.3.2

**Populasi Kerbau dan Kuda Menurut Jenis Kelamin (Ekor) di Kabupaten Cianjur 2021**  
**Population of Buffalo and Dairy Cows by Gender (Tail) in Cianjur Regency 2021**

Kecamatan Subdistrict	Kerbau			Kuda		
	Jantan	Betina	Jumlah	Jantan	Betina	Jumlah
(1)	(2)	(3)	(4)	(5)	(6)	(7)
Agrabinta	38	45	83	-	-	-
Leles	34	35	69	-	-	-
Sindangbarang	236	155	391	-	-	-
Cidaun	419	554	973	-	-	-
Naringgul	594	634	1.228	-	-	-
Cibinong	205	191	396	-	-	-
Cikadu	188	312	500	-	-	-
Tanggeung	45	62	107	-	-	-
Pasirkuda	169	163	332	-	-	-
Kadupandak	79	76	155	-	-	-
Cijati	69	31	100	-	-	-
Takokak	46	49	95	-	-	-
Sukanagara	21	33	54	-	-	-
Pagelaran	132	166	298	-	-	-
Campaka	237	299	536	-	-	-
Campakamulya	124	194	318	-	-	-
Cibeber	102	102	204	27	44	71
Warungkondang	27	44	71	3	2	5
Gekbrong	19	25	44	6	50	56
Cilaku	28	34	62	-	-	-
Sukaluyu	43	47	90	4	9	13
Bojongpicung	31	41	72	17	11	28
Haurwangi	18	20	38	2	1	3
Ciranjang	10	8	18	19	35	54
Mande	52	68	120	9	26	35
Karangtengah	31	36	67	12	15	27
Cianjur	11	23	34	34	48	82
Cugenang	43	29	72	18	31	49
Pacet	21	17	38	84	117	201
Cipanas	12	22	34	24	34	58
Sukaresmi	167	306	473	9	14	23
Cikalongkulon	242	280	522	-	-	-
<b>Kabupaten Cianjur Cianjur Regency</b>	<b>3.493</b>	<b>4.101</b>	<b>7.594</b>	<b>268</b>	<b>437</b>	<b>705</b>

Sumber/Source: Dinas Kelautan Perikanan Dan Peternakan Kabupaten Cianjur/Department of Marine, Fisheries and Livestock, Cianjur Regency

**Tabel**  
**Table** 5.3.3

**Populasi Kambing dan Domba Menurut Jenis Kelamin (Ekor) di Kabupaten Cianjur 2021**  
**Population of goats and sheep Cows by Gender (Tail) in Cianjur Regency 2021**

Kecamatan Subdistrict	Kambing			Domba		
	Jantan	Betina	Jumlah	Jantan	Betina	Jumlah
	(2)	(3)	(4)	(5)	(6)	(7)
Agrabinta	3.975	3.519	7.494	18.040	20.174	38.214
Leles	3.471	3.400	6.871	14.002	13.766	27.768
Sindangbarang	3.356	3.419	6.775	10.267	10.870	21.137
Cidaun	3.527	3.747	7.274	21.209	19.802	41.011
Naringgul	1.874	1.910	3.784	10.690	10.003	20.693
Cibinong	2.062	2.100	4.162	6.861	6.563	13.424
Cikadu	1.468	1.498	2.966	7.398	7.090	14.488
Tanggeung	3.495	3.575	7.070	5.218	4.775	9.993
Pasirkuda	1.550	1.699	3.249	7.405	7.132	14.537
Kadupandak	1.727	1.762	3.489	11.395	9.993	21.388
Cijati	1.527	1.623	3.150	8.028	8.233	16.261
Takokak	1.507	1.561	3.068	15.217	13.355	28.572
Sukanagara	1.989	2.027	4.016	15.072	14.949	30.021
Pagelaran	2.074	2.430	4.504	6.367	6.299	12.666
Campaka	1.929	2.441	4.370	6.063	5.444	11.507
Campakamulya	1.016	1.939	2.955	5.169	4.976	10.145
Cibeber	1.221	1.555	2.776	9.314	10.119	19.433
Warungkondang	1.782	1.818	3.600	9.426	8.543	17.969
Gekbrong	2.253	1.915	4.168	7.453	7.142	14.595
Cilaku	1.721	1.645	3.366	4.269	4.179	8.448
Sukaluyu	1.883	1.596	3.479	14.637	12.485	27.122
Bojongpicung	1.204	1.228	2.432	8.113	5.893	14.006
Haurwangi	1.027	1.095	2.122	8.277	8.516	16.793
Ciranjang	898	1.010	1.908	6.367	6.224	12.591
Mande	3.238	3.357	6.595	10.594	13.020	23.614
Karangtengah	1.066	1.107	2.173	8.262	7.874	16.136
Cianjur	839	1.025	1.864	3.980	4.300	8.280
Cugenang	1.551	1.404	2.955	10.042	9.620	19.662
Pacet	1.424	1.272	2.696	6.469	6.285	12.754
Cipanas	1.706	2.152	3.858	5.306	5.290	10.596
Sukaresmi	1.449	1.478	2.927	10.794	10.452	21.246
Cikalongkulon	2.692	2.745	5.437	11.528	7.974	19.502
<b>Kabupaten Cianjur Cianjur Regency</b>	<b>62.501</b>	<b>65.052</b>	<b>127.553</b>	<b>303.232</b>	<b>291.340</b>	<b>594.572</b>

Sumber/Source: Dinas Kelautan Perikanan Dan Peternakan Kabupaten Cianjur/Department of Marine, Fisheries and Livestock, Cianjur Regency

**Tabel**  
**Table** 5.3.4

**Populasi Ayam Buras dan Ayam Petelur Menurut Jenis Kelamin (Ekor) di Kabupaten Cianjur 2021**  
*Population of Natural Chicken and Laying Chickens by Gender (Tail) in Cianjur Regency 2021*

Kecamatan Subdistrict	Ayam Buras			Ayam Petelur		
	Jantan	Betina	Jumlah	Jantan	Betina	Jumlah
(1)	(2)	(3)	(4)	(5)	(6)	(7)
Agrabinta	45.233	65.602	110.835	-	-	-
Leles	29.007	42.738	71.745	-	-	-
Sindangbarang	73.050	116.224	189.274	-	-	-
Cidaun	53.968	102.879	156.847	-	-	-
Naringgul	97.472	100.901	198.373	-	-	-
Cibinong	48.117	61.322	109.439	-	-	-
Cikadu	53.489	59.482	112.971	-	-	-
Tanggeung	106.165	163.663	269.828	-	-	-
Pasirkuda	36.439	49.196	85.635	-	-	-
Kadupandak	47.810	72.309	120.119	-	-	-
Cijati	35.677	102.661	138.338	-	-	-
Takokak	62.482	66.309	128.791	-	-	-
Sukanagara	55.070	89.921	144.991	-	-	-
Pagelaran	71.042	70.423	141.465	-	-	-
Campaka	39.875	75.517	115.392	-	-	-
Campakamulya	63.553	57.984	121.537	-	-	-
Cibeber	56.886	80.959	137.845	159.383	174.191	333.574
Warungkondang	54.380	80.809	135.189	-	-	-
Gekbrong	64.940	68.381	133.321	-	-	-
Cilaku	77.337	81.252	158.589	54.420	56.893	111.313
Sukaluyu	102.137	87.894	190.031	157.723	168.616	326.339
Bojongpicung	69.426	99.696	169.122	-	-	-
Haurwangi	61.384	79.015	140.399	241.282	500.665	741.947
Ciranjang	62.805	73.354	136.159	131.918	169.855	301.773
Mande	75.595	81.857	157.452	417.899	523.870	941.769
Karantengah	106.288	92.452	198.740	40.739	43.692	84.431
Cianjur	64.413	93.458	157.871	-	-	-
Cugenang	75.419	81.733	157.152	85.609	140.197	225.806
Pacet	62.222	85.828	148.050	33.273	45.542	78.815
Cipanas	89.935	81.051	170.986	10.608	16.627	27.235
Sukaesmi	137.416	171.882	309.298	13.112	15.890	29.002
Cikalongkulon	160.203	213.184	373.387	94.197	132.759	226.956
<b>Kabupaten Cianjur Cianjur Regency</b>	<b>2.239.235</b>	<b>2.849.936</b>	<b>5.089.171</b>	<b>1.440.163</b>	<b>1.988.797</b>	<b>3.428.960</b>

Sumber/Source: Dinas Kelautan Perikanan Dan Peternakan Kabupaten Cianjur/Department of Marine, Fisheries and Livestock, Cianjur Regency

**Tabel**  
**Table** 5.3.5

**Populasi Ayam Ras Pedaging dan Itik Menurut Jenis Kelamin (Ekor) di Kabupaten Cianjur 2021**  
**Population of Broilers and Ducks Chickens by Gender (Tail) in Cianjur Regency 2021**

Kecamatan Subdistrict	Ayam Pedaging			Itik		
	Jantan	Betina	Jumlah	Jantan	Betina	Jumlah
(1)	(2)	(3)	(4)	(5)	(6)	(7)
Agrabinta	-	-	-	3.465	6.684	10.149
Leles	-	-	-	2.907	5.271	8.178
Sindangbarang	-	-	-	8.871	10.514	19.385
Cidaun	-	-	-	5.580	7.385	12.965
Naringgul	-	-	-	3.881	7.172	11.053
Cibinong	-	-	-	2.985	4.249	7.234
Cikadu	-	-	-	4.780	8.174	12.954
Tanggeung	10.380	10.004	20.384	6.972	9.897	16.869
Pasirkuda	-	-	-	2.398	3.785	6.183
Kadupandak	-	-	-	5.941	7.238	13.179
Cijati	-	-	-	4.025	5.671	9.696
Takokak	-	-	-	4.489	8.081	12.570
Sukanagara	12.459	21.267	33.726	4.323	5.393	9.716
Pagelaran	20.587	22.467	43.054	4.796	6.252	11.048
Campaka	54.579	60.989	115.568	8.542	9.924	18.466
Campakamulya	21.082	19.305	40.387	3.717	4.998	8.715
Cibeber	348.194	379.285	727.479	50.014	43.417	93.431
Warungkondang	233.158	257.900	491.058	39.281	45.713	84.994
Gekbrong	1.396.512	1.540.209	2.936.721	5717	6899	12.616
Cilaku	371.951	393.484	765.435	5.597	8.427	14.024
Sukaluyu	277.215	122.833	400.048	4.964	6.054	11.018
Bojongpicung	196.298	163.815	360.113	25.238	37.739	62.977
Haurwangi	352.762	385.510	738.272	12.185	12.960	25.145
Ciranjang	167.813	183.396	351.209	7.398	8.156	15.554
Mande	416.234	418.931	835.165	30.663	33.055	63.718
Karantengah	-	-	-	35.079	41.778	76.857
Cianjur	-	-	-	6.533	6.555	13.088
Cugenang	194.689	197.295	391.984	21.373	6.259	27.632
Pacet	246.316	295.593	541.909	6.976	7.998	14.974
Cipanas	176.733	194.776	371.509	4.797	5.117	9.914
Sukaesmi	215.457	210.338	425.795	9.585	11.164	20.749
Cikalongkulon	271.274	309.712	580.986	44.621	45.206	89.827
<b>Kabupaten Cianjur</b>	<b>4.983.693</b>	<b>5.187.109</b>	<b>10.170.802</b>	<b>387.693</b>	<b>437.185</b>	<b>824.878</b>

Sumber/Source: Dinas Kelautan Perikanan Dan Peternakan Kabupaten Cianjur/ Department of Marine, Fisheries and Livestock, Cianjur Regency

**Tabel**  
**Table** 5.3.6

**Populasi Puyuh dan Kelinci Menurut Jenis Kelamin (Ekor) di Kabupaten Cianjur 2021**  
**Population of Quail and Rabbit Chickens by Gender (Tail) in Cianjur Regency 2021**

Kecamatan Subdistrict	Puyuh			Kelinci		
	Jantan	Betina	Jumlah	Jantan	Betina	Jumlah
(1)	(2)	(3)	(4)	(5)	(6)	(7)
Agrabinta	-	-	-	-	-	-
Leles	-	-	-	-	-	2.205
Sindangbarang	-	-	-	-	-	-
Cidaun	-	-	-	-	-	-
Naringgul	-	-	-	-	-	-
Cibinong	-	-	-	-	-	3.401
Cikadu	-	-	-	-	-	930
Tanggeung	-	-	-	-	-	3.563
Pasirkuda	-	-	-	-	-	-
Kadupandak	-	-	-	-	-	3.177
Cijati	-	-	-	-	-	7.042
Takokak	-	-	-	-	-	-
Sukanagara	1.203	1.014	2.217	-	-	-
Pagelaran	-	-	-	-	-	-
Campaka	763	964	1.727	-	-	-
Campakamulya	4.011	4.503	8.514	-	-	1.878
Cibeber	-	-	-	1.661	1.516	-
Warungkondang	-	-	-	-	-	-
Gekbrong	2384	2417	4.801	1.730	1.833	-
Cilaku	4.836	3.404	8.240	1.688	1.713	-
Sukaluyu	-	-	-	-	-	-
Bojongpicung	-	-	-	-	-	-
Haurwangi	-	-	-	-	-	-
Ciranjang	-	-	-	-	-	-
Mande	-	-	-	859	1.019	-
Karangtengah	2.104	1.253	3.357	530	400	-
Cianjur	1.481	1.327	2.808	-	-	-
Cugenang	-	-	-	1.543	1.525	-
Pacet	-	-	-	3.695	3.347	-
Cipanas	-	-	-	1.431	774	3.068
Sukaresmi	-	-	-	-	-	-
Cikalongkulon	-	-	-	-	-	-
<b>Kabupaten Cianjur Cianjur Regency</b>	<b>16.782</b>	<b>14.882</b>	<b>31.664</b>	<b>13.137</b>	<b>12.127</b>	<b>25.264</b>

Sumber/Source: Dinas Kelautan Perikanan Dan Peternakan Kabupaten Cianjur/ Department of Marine, Fisheries and Livestock, Cianjur Regency

**Tabel**  
**Table** 5.3.7

**Produksi Daging Per Kecamatan (Kg) di Kabupaten Cianjur 2021**  
**Meat Production Per District (Kg) in Cianjur Regency 2021**

Kecamatan Subdistrict	Sapi Potong		Kerbau
	Impor	Lokal	
(1)	(2)	(3)	(4)
Agrabinta	-	10.504	444
Leles	-	11.038	269
Sindangbarang	-	4.872	3.674
Cidaun	-	3.687	2.022
Naringgul	-	1.219	3.442
Cibinong	-	1.107	3.063
Cikadu	-	570	1.629
Tanggeung	-	2.275	832
Pasirkuda	-	917	1.547
Kadupandak	-	2.233	1.437
Cijati	-	1.610	279
Takokak	-	883	530
Sukanagara	-	12.840	1.678
Pagelaran	-	935	1.304
Campaka	-	3.339	1.547
Campakamulya	-	456	886
Cibeber	-	2.643	944
Warungkondang	-	13.086	784
Gekbrong	-	12.178	1.517
Cilaku	-	53.639	643
Sukaluyu	-	2.026	673
Bojongpicung	-	778	811
Haurwangi	-	812	1.322
Ciranjang	-	59.579	3.604
Mande	-	26.314	2.939
Karangtengah	-	58.104	3.808
Cianjur	1.077.150	69.713	701
Cugenang	-	6.731	653
Pacet	-	3.879	1.889
Cipanas	338.183	61.223	2.743
Sukaresmi	-	9.038	2.827
Cikalongkulon	-	73.602	3.406
<b>Kabupaten Cianjur</b> <b>Cianjur Regency</b>	<b>1.415.333</b>	<b>511.832</b>	<b>53.849</b>



Lanjutan Tabel/Continued Table 5.3.7

Kecamatan Subdistrict	Kambing	Domba
(1)	(5)	(6)
Agrabinta	-	2.336
Leles	287	2.004
Sindangbarang	238	1.649
Cidaun	-	2.524
Naringgul	-	1.314
Cibinong	-	1.109
Cikadu	-	882
Tanggeung	1.098	2.686
Pasirkuda	-	1.694
Kadupandak	-	1.436
Cijati	-	787
Takokak	-	849
Sukanagara	3.805	3.030
Pagelaran	-	1.401
Campaka	4.166	4.177
Campakamulya	-	835
Cibeber	-	4.501
Warungkondang	1.004	2.926
Gekbrong	3.089	5.293
Cilaku	1.886	936
Sukaluyu	-	773
Bojongpicung	-	1.190
Haurwangi	-	1.019
Ciranjang	-	17.521
Mande	-	6.132
Karangtengah	-	1.585
Cianjur	12.796	36.321
Cugenang	5.784	6.920
Pacet	27.342	58.010
Cipanas	17.017	24.629
Sukaesmi	8.919	9.469
Cikalongkulon	3.797	3.350
<b>Kabupaten Cianjur Cianjur Regency</b>	<b>91.227</b>	<b>209.288</b>

Lanjutan Tabel/Continued Table 5.3.7

Kecamatan Subdistrict	Ayam Buras	Ayam Ras Pedaging
(1)	(7)	(8)
Agrabinta	67.032	-
Leles	67.653	-
Sindangbarang	218.837	-
Cidaun	136.452	-
Naringgul	170.049	-
Cibinong	128.141	-
Cikadu	103.358	-
Tangeung	153.809	-
Pasirkuda	136.691	-
Kadupandak	133.230	-
Cijati	101.188	-
Takokak	150.458	-
Sukanagara	196.340	657.428
Pagelaran	150.142	135.206
Campaka	171.291	1.403.788
Campakamulya	85.509	117.143
Cibeber	174.626	4.014.269
Warungkondang	126.963	2.772.214
Gekbrong	137.324	9.057.089
Cilaku	169.990	5.691.970
Sukaluyu	198.144	1.874.621
Bojongpicung	171.935	2.459.220
Haurwangi	122.535	4.005.693
Ciranjang	181.655	2.326.680
Mande	165.963	3.064.294
Karantengah	357.331	2.728.266
Cianjur	455.108	2.839.156
Cugenang	108.118	1.372.042
Pacet	112.232	2.134.806
Cipanas	201.040	2.021.220
Sukaresmi	169.683	1.663.992
Cikalongkulon	203.428	2.996.591
<b>Kabupaten Cianjur Cianjur Regency</b>	<b>5.226.257</b>	<b>53.335.686</b>

Lanjutan Tabel/Continued Table 5.3.7

<b>Kecamatan Subdistrict</b>	<b>Ayam Ras Petelur</b>	<b>Itik</b>
<b>(1)</b>	<b>(9)</b>	<b>(10)</b>
Agrabinta	-	7.868
Leles	-	5.555
Sindangbarang	-	9.022
Cidaun	-	11.674
Naringgul	-	4.716
Cibinong	-	4.950
Cikadu	-	11.158
Tanggeung	-	16.145
Pasirkuda	-	4.502
Kadupandak	-	4.074
Cijati	-	14.969
Takokak	-	9.970
Sukanagara	-	11.916
Pagelaran	-	7.441
Campaka	-	15.192
Campakamulya	-	2.784
Cibeber	166.864	91.922
Warungkondang	-	55.297
Gekbrong	-	21.481
Cilaku	88.257	14.242
Sukaluyu	111.700	7.066
Bojongpicung	-	31.492
Haurwangi	1.047.000	17.052
Ciranjang	282.804	30.119
Mande	912.570	41.629
Karantengah	161.101	72.550
Cianjur	-	29.009
Cugenang	79.528	4.718
Pacet	59.440	13.044
Cipanas	146.679	14.501
Sukaresmi	33.966	16.933
Cikalongkulon	103.344	41.058
<b>Kabupaten Cianjur Cianjur Regency</b>	<b>3.193.253</b>	<b>644.048</b>

Sumber/Source: Dinas Kelautan Perikanan Dan Peternakan Kabupaten Cianjur/Department of Marine, Fisheries and Livestock, Cianjur Regency

**Tabel**  
**Table** 5.3.8

**Produksi Telur Per Kecamatan (Kg) di Kabupaten Cianjur 2021**  
**Egg Production Per District (Kg) in Cianjur Regency 2021**

Kecamatan Subdistrict	Ayam Ras Petelur	Itik	Ayam Buras
(1)	(2)	(3)	(4)
Agrabinta	-	21.863	315.729
Leles	-	13.617	157.665
Sindangbarang	-	126.057	380.864
Cidaun	-	176.972	306.809
Naringgul	-	73.752	366.061
Cibinong	-	71.487	158.468
Cikadu	-	54.583	271.529
Tanggeung	-	177.711	528.618
Pasirkuda	-	37.802	166.502
Kadupandak	-	34.357	155.999
Cijati	-	27.131	141.473
Takokak	-	76.133	173.315
Sukanagara	-	120.840	595.613
Pagelaran	-	75.469	455.468
Campaka	-	125.434	259.503
Campakamulya	-	32.266	192.774
Cibeber	2.284.313	864.603	288.299
Warungkondang	-	185.433	396.143
Gekbrong	2.145.691	170.372	294.440
Cilaku	1.868.014	166.534	507.835
Sukaluyu	1.450.065	120.681	468.398
Bojongpicung	-	253.574	329.613
Haurwangi	10.515.876	225.461	408.727
Ciranjang	2.257.174	190.659	297.520
Mande	10.438.590	387.049	379.357
Karangtengah	790.149	436.366	474.497
Cianjur	476.543	135.046	346.881
Cugenang	1.760.818	131.383	340.413
Pacet	1.239.658	100.881	254.043
Cipanas	664.017	161.359	319.449
Sukaresmi	1.240.553	124.833	642.544
Cikalongkulon	2.080.730	286.102	540.663
<b>Kabupaten Cianjur Cianjur Regency</b>	<b>39.212.191</b>	<b>5.185.810</b>	<b>10.915.212</b>

Sumber/Source: Dinas Kelautan Perikanan Dan Peternakan Kabupaten Cianjur/Department of Marine, Fisheries and Livestock, Cianjur Regency

**Tabel**  
**Table** 5.3.9

**Produksi Susu Per Kecamatan (Kg) di Kabupaten Cianjur 2021**  
**Milk Production Per District (Kg) in Cianjur Regency 2021**

<b>Kecamatan</b> <b>Subdistrict</b>	<b>Produksi Susu</b>
(1)	(2)
Agrabinta	-
Leles	-
Sindangbarang	-
Cidaun	-
Naringgul	-
Cibinong	-
Cikadu	-
Tangeung	-
Pasirkuda	-
Kadupandak	-
Cijati	-
Takokak	-
Sukanagara	-
Pagelaran	-
Campaka	-
Campakamulya	-
Cibeber	-
Warungkondang	114.882
Gekbrong	246.268
Cilaku	-
Sukaluyu	-
Bojongpicung	-
Haurwangi	-
Ciranjang	-
Mande	-
Karangtengah	-
Cianjur	-
Cugenang	304.097
Pacet	1.436.591
Cipanas	1.976.651
Sukaresmi	1.704.472
Cikalongkulon	-
<b>Kabupaten Cianjur</b> <b>Cianjur Regency</b>	<b>5.782.961</b>

Sumber/Source: Dinas Kelautan Perikanan Dan Peternakan Kabupaten Cianjur/Department of Marine, Fisheries and Livestock, Cianjur Regency

**Tabel**  
**Table** 5.3.10

**Lahan Panganan di Kabupaten Cianjur, 2021**  
**Pangonan land in Cianjur Regency, 2021**

Kecamatan Subdistrict	Luas Lahan Panganon (Ha)
(1)	(2)
Agrabinta	175
Leles	-
Sindangbarang	198
Cidaun	-
Naringgul	100
Cibinong	-
Cikadu	-
Tanggeung	-
Pasirkuda	-
Kadupandak	-
Cijati	-
Takokak	-
Sukanagara	52
Pagelaran	42
Campaka	203
Campakamulya	-
Cibeber	10
Warungkondang	-
Gekbrong	-
Cilaku	-
Sukaluyu	-
Bojongpicung	18
Haurwangi	-
Ciranjang	81
Mande	75
Karantengah	170
Cianjur	13
Cugenang	5
Pacet	5
Cipanas	-
Sukaresmi	-
Cikalongkulon	158
<b>Kabupaten Cianjur Cianjur Regency</b>	<b>***</b>

Sumber/Source: Dinas Kelautan Perikanan Dan Peternakan Kabupaten Cianjur/Department of Marine, Fisheries and Livestock, Cianjur Regency

**Tabel**  
**Table** 5.3.11

**Rumah Tangga Peternakan Menurut Jenis Ternak (RTP) di Kabupaten Cianjur, 2021**  
*Animal Husbandry Households by Type of Livestock (RTP) in Cianjur Regency, 2021*

<b>Kecamatan Subdistrict</b>	<b>Sapi Potong</b>	<b>Sapi Perah</b>	<b>Kerbau</b>	<b>Kambing</b>	<b>Domba</b>
<b>(1)</b>	<b>(2)</b>	<b>(3)</b>	<b>(4)</b>	<b>(5)</b>	<b>(6)</b>
Agrabinta	2.821	-	264	1.077	3.689
Leles	1.211	-	114	746	2.606
Sindangbarang	302	-	295	672	2.145
Cidaun	605	-	537	1.058	3.429
Naringgul	5	-	214	374	2.239
Cibinong	52	-	39	379	1.189
Cikadu	11	-	76	354	885
Tanggeung	11	-	76	354	885
Pasirkuda	12	-	2	271	1.028
Kadupandak	97	-	118	389	1.663
Cijati	80	-	96	319	1.303
Takokak	12	-	151	595	2.431
Sukanagara	67	-	134	429	2.617
Pagelaran	27	-	212	406	1.250
Campaka	157	-	129	297	1.431
Campakamulya	157	-	129	297	1.431
Cibeber	11	-	108	283	1.162
Warungkondang	5	2	48	358	1.490
Gekbrong	4	4	39	293	1.160
Cilaku	24	-	145	220	2.627
Sukaluyu	24	-	145	220	2.627
Bojongpicung	5	-	58	307	1.161
Haurwangi	2	-	2	168	516
Ciranjang	6	-	277	382	1.372
Mande	18	-	287	698	1.495
Karantengah	3	-	40	269	1.488
Cianjur	3	-	32	92	450
Cugenang	3	-	32	92	450
Pacet	23	87	79	240	1.176
Cipanas	20	82	70	151	922
Sukaresmi	22	105	271	313	1.584
Cikalongkulon	53	-	252	679	1.350
<b>Kabupaten Cianjur Cianjur Regency</b>	<b>5.853</b>	<b>280</b>	<b>4.471</b>	<b>12.782</b>	<b>51.251</b>

Lanjutan Tabel/Continued Table 5.3.11

Kecamatan Subdistrict	Ayam Ras Pedaging	Ayam Ras Petelur	Ayam Buras	Itik
(1)	(2)	(3)	(4)	(5)
Agrabinta	-	-	2.052	179
Leles	-	-	1.462	175
Sindangbarang	-	-	4.338	242
Cidaun	-	-	4.179	238
Naringgul	-	-	2.182	186
Cibinong	-	-	2.526	191
Cikadu	-	-	2.840	189
Tanggeung	-	-	2.840	189
Pasirkuda	-	-	348	148
Kadupandak	-	-	2.783	237
Cijati	-	-	1.855	212
Takokak	-	-	3.905	175
Sukanagara	-	-	3.898	196
Pagelaran	-	-	4.562	223
Campaka	-	-	6.076	199
Campakamulya	-	-	6.076	199
Cibeber	42	-	3.288	201
Warungkondang	12	18	2.149	327
Gekbrong	16	1	1.517	293
Cilaku	12	-	2.409	331
Sukaluyu	12	-	2.409	331
Bojongpicung	18	1	4.075	411
Haurwangi	2	-	267	152
Ciranjang	-	-	2.515	268
Mande	52	3	4.822	346
Karantengah	23	1	5.018	429
Cianjur	20	4	1.493	218
Cugenang	20	4	1.493	218
Pacet	31	4	2.688	245
Cipanas	15	1	2.199	239
Sukaesmi	-	-	3.881	208
Cikalongkulon	15	12	5.815	651
<b>Kabupaten Cianjur Cianjur Regency</b>	<b>290</b>	<b>49</b>	<b>97.960</b>	<b>8.046</b>

Sumber/Source: Dinas Kelautan Perikanan Dan Peternakan Kabupaten Cianjur/  
Department of Marine, Fisheries and Livestock, Cianjur Regency



## 5.4 PERIKANAN FISHERIES

**Tabel 5.4.1** Data Luas Areal Perikanan di Kabupaten Cianjur, 2021  
**Table 5.4.1** Data on Fishery Area in Cianjur Regency, 2021

Kecamatan Subdistrict	Pembenihan Jumlah Areal (Ha)		Tambak (Ha)	
	Pokok	Pungut	Pokok	Pungut
(1)	(2)	(3)	(4)	(5)
Agrabinta	-	-	27,00	
Leles	10,00	9,00		
Sindangbarang	-	-	29,00	
Cidaun	4,75	2,00	15,00	
Naringgul	1,30	0,44		
Cibinong	4,00	3,00		
Cikadu	-	-		
Tanggeung	5,20	2,10		
Pasirkuda	3,20	1,00		
Kadupandak	15,20	10,00		
Cijati	13,20	11,00		
Takokak	-	-		
Sukanagara	1,75	0,80		
Pagelaran	7,10	3,20		
Campaka	4,70	3,80		
Campakamulya	-	-		
Cibeber	5,20	3,70		
Warungkondang	6,10	4,00		
Gekbrong	3,10	3,00		
Cilaku	3,00	3,16		
Sukaluyu	8,50	7,00		
Bojongpicung	65,00	65,00		
Haurwangi	5,00	3,10		
Ciranjang	10,00	4,10		
Mande	5,80	3,50		
Karangtengah	70,70	70,00		
Cianjur	13,40	12,00		
Cugenang	7,42	7,00		
Pacet	2,00	1,20		
Cipanas	1,80	1,00		
Sukaresmi	-	-		
Cikalongkulon	7,00	3,40		
<b>Kabupaten Cianjur Cianjur Regency</b>	<b>264,37</b>	<b>223,06</b>		

Lanjutan Tabel/Continued Table 5.4.1

Kecamatan Subdistrict	KAT / Kolam Air Tenang ( Ha)	Sawah (Ha)	Keramba (M2)	KAD /Kolam Air Deras (Unit)	KJA /Keramba Jaring Apung (Petak)
(1)	(6)	(7)	(8)	(9)	(10)
Agrabinta	35,00	102,00	-	-	-
Leles	7,00	101,87	-	-	-
Sindangbarang	29,25	52,00	-	-	-
Cidaun	14,00	295,53	-	-	-
Naringgul	32,00	29,07	-	-	-
Cibinong	56,00	24,00	-	-	-
Cikadu	60,00	13,00	-	-	-
Tanggeung	17,00	110,00	-	-	-
Pasirkuda	28,00	210,30	-	-	-
Kadupandak	56,00	193,75	-	-	-
Cijati	34,00	164,20	-	-	-
Takokak	36,00	36,00	-	-	-
Sukanagara	4,15	29,50	-	-	-
Pagelaran	61,00	311,00	-	-	-
Campaka	44,00	97,08	-	-	-
Campakamulya	45,00	46,58	-	-	-
Cibeber	45,20	851,00	77,00	4,00	-
Warungkondang	45,00	1.020,61	55,00	-	-
Gekbrong	28,00	680,60	-	-	-
Cilaku	51,10	909,81	-	-	-
Sukaluyu	59,00	670,75	-	-	-
Bojongpicung	99,00	1.203,50	-	-	-
Haurwangi	33,00	145,00	-	-	-
Ciranjang	98,00	808,97	63,00	-	3.559,00
Mande	68,00	767,00	30,00	-	31.180,00
Karantengah	123,00	1.145,00	150,00	-	-
Cianjur	44,00	645,00	780,00	5,00	-
Cugenang	17,00	403,30	13,00	16,00	-
Pacet	23,25	12,51	-	5,00	-
Cipanas	12,00	22,00	-	5,00	-
Sukaresmi	42,05	281,00	-	10,00	-
Cikalongkulon	90,00	1.105,62	10,00	-	4.809,00
<b>Kabupaten Cianjur Cianjur Regency</b>	<b>1.202,75</b>	<b>11.870,08</b>	<b>1.178,00</b>	<b>45,00</b>	<b>39.548,00</b>

Sumber/Source: Dinas Kelautan Perikanan Dan Peternakan Kabupaten Cianjur/  
Department of Marine, Fisheries and Livestock, Cianjur Regency

**Tabel**  
**Table** 5.4.2

**Data Produksi Perikanan Budidaya di Kabupaten Cianjur, 2021**
**Aquaculture Production Data in Cianjur Regency, 2021**

Kecamatan Subdistrict	Pembenihan (Ekor)	Tambak (Ton)	KAT /Kolam Air Tenang (Ton)	Sawah (Ton)
(1)	(2)	(3)	(4)	(5)
Agrabinta	-	614,00	230,00	22,00
Leles	9.000,00	-	-	-
Sindangbarang	-	439,12	370,00	34,00
Cidaun	-	278,88	-	80,00
Naringgul	3.117,10	-	445,00	23,00
Cibinong	11.429,37	-	350,00	23,00
Cikadu	-	-	145,00	34,00
Tanggeung	19.741,65	-	-	34,00
Pasirkuda	12.468,41	-	-	23,00
Kadupandak	25.975,85	-	450,00	150,00
Cijati	11.000,00	-	266,00	-
Takokak	-	-	369,00	34,00
Sukanagara	45.717,50	-	500,00	74,00
Pagelaran	22.858,75	-	390,00	49,00
Campaka	56.980,00	-	788,00	65,00
Campakamulya	-	-	207,26	34,00
Cibeber	111.980,71	-	636,23	631,00
Warungkondang	711.301,00	-	2.300,00	848,00
Gekbrong	23.000,00	-	450,00	830,00
Cilaku	12.988,13	-	301,00	14,00
Sukaluyu	12.003,60	-	333,00	51,00
Bojongpicung	2.986.063,00	-	7.000,00	1.100,00
Haurwangi	12.000,00	-	250,00	13,00
Ciranjang	342.881,22	-	2.100,00	140,00
Mande	329.900,00	-	8.000,00	1.026,00
Karangtengah	3.580.536,19	-	12.789,00	625,00
Cianjur	342.881,22	-	7.776,19	443,00
Cugenang	113.980,00	-	578,00	157,00
Pacet	5.195,17	-	398,00	-
Cipanas	6.239,00	-	288,32	25,00
Sukaresmi	-	-	321,00	24,00
Cikalongkulon	118.197,14	-	2.546,00	43,00
<b>Kabupaten Cianjur Cianjur Regency</b>	<b>8.927.435,00</b>	<b>1.332,00</b>	<b>50.577,00</b>	<b>6.649,00</b>

Lanjutan Tabel/Continued Table 5.4.2

Kecamatan Subdistrict	Keramba (Ton)	KAD /Kolam Air Deras (Ton)	KJA /Keramba Jaring Apung (Ton)
(1)	(6)	(7)	(8)
Agrabinta	-	-	-
Leles	-	-	-
Sindangbarang	-	-	-
Cidaun	-	-	-
Naringgul	-	-	-
Cibinong	-	-	-
Cikadu	-	-	-
Tanggeung	-	-	-
Pasirkuda	-	-	-
Kadupandak	-	-	-
Cijati	-	-	-
Takokak	-	-	-
Sukanagara	-	-	-
Pagelaran	-	-	-
Campaka	-	-	-
Campakamulya	-	-	-
Cibeber	-	-	-
Warungkondang	-	-	-
Gekbrong	-	-	-
Cilaku	-	-	-
Sukaluyu	-	-	-
Bojongpicung	-	-	-
Haurwangi	-	-	-
Ciranjang	-	-	21.000,00
Mande	-	-	34.708,09
Karangtengah	-	-	-
Cianjur	20,80	-	-
Cugenang	-	37,10	-
Pacet	-	-	-
Cipanas	-	-	-
Sukaresmi	-	-	-
Cikalongkulon	-	-	20.455,00
<b>Kabupaten Cianjur Cianjur Regency</b>	<b>20,80</b>	<b>37,10</b>	<b>76.163,09</b>

Sumber/Source: Dinas Kelautan Perikanan Dan Peternakan Kabupaten Cianjur/  
Department of Marine, Fisheries and Livestock, Cianjur Regency

**Tabel** 5.4.3  
**Table**

**Produksi Benih Ikan Per Kecamatan (Kg) di Kabupaten Cianjur 2021**  
**Fish Seed Production Per District (Kg) in Cianjur Regency 2021**

Kecamatan Subdistrict	Pembenihan Jumlah Areal (Ha)		Produksi Pembenihan (1000 Ekor)
	Pokok	Pungut	
(1)	(2)	(3)	(4)
Agrabinta	-	-	-
Leles	10,00	10,00	9.000,00
Sindangbarang	-	-	-
Cidaun	4,75	4,75	-
Naringgul	1,30	1,30	3.117,10
Cibinong	4,00	4,00	11.429,37
Cikadu	-	-	-
Tanggeung	5,20	5,20	19.741,65
Pasirkuda	3,20	3,20	12.468,41
Kadupandak	15,20	15,20	25.975,85
Cijati	13,20	13,20	11.000,00
Takokak	-	-	-
Sukanagara	1,75	1,75	45.717,50
Pagelaran	7,10	7,10	22.858,75
Campaka	4,70	4,70	56.980,00
Campakamulya	-	-	-
Cibeber	5,20	5,20	111.980,71
Warungkondang	6,10	6,10	711.301,00
Gekbrong	3,10	3,10	23.000,00
Cilaku	3,00	3,00	12.988,13
Sukaluyu	8,50	8,50	12.003,60
Bojongpicung	65,00	65,00	2.986.063,00
Haurwangi	5,00	5,00	12.000,00
Ciranjang	10,00	10,00	342.881,22
Mande	5,80	5,80	329.900,00
Karantengah	70,70	70,70	3.580.536,19
Cianjur	13,40	13,40	342.881,22
Cugenang	7,42	7,42	113.980,00
Pacet	2,00	2,00	5.195,17
Cipanas	1,80	1,80	6.239,00
Sukaresmi	-	-	-
Cikalongkulon	7,00	7,00	118.197,14
<b>Kabupaten Cianjur</b> <b>Cianjur Regency</b>	<b>284,42</b>	<b>284,42</b>	<b>8.927.435,00</b>

Sumber/Source: Dinas Kelautan Perikanan Dan Peternakan Kabupaten Cianjur/  
Department of Marine, Fisheries and Livestock, Cianjur Regency

Lanjutan Tabel/Continued Table 5.4.3

Kecamatan Subdistrict	Induk (1000/Ekor)				
	Mas	Nila	Nilem	Lele	Bawal
(1)	(5)	(6)	(7)	(8)	(9)
Agrabinta					
Leles					
Sindangbarang					
Cidaun					
Naringgul					
Cibinong					
Cikadu					
Tanggeung					
Pasirkuda					
Kadupandak					
Cijati					
Takokak					
Sukanagara					
Pagelaran					
Campaka					
Campakamulya					
Cibeber					
Warungkondang					
Gekbrong					
Cilaku					
Sukaluyu					
Bojongpicung	266,46	190,00			
Haurwangi					
Ciranjang					
Mande					
Karangtengah	190,00	72,76	0,17	20,00	7,00
Cianjur		10,00		1,54	
Cugenang					
Pacet					
Cipanas					
Sukaresmi					
Cikalongkulon					
<b>Kabupaten Cianjur Cianjur Regency</b>	<b>456,46</b>	<b>-</b>	<b>0,17</b>	<b>21,54</b>	<b>7,00</b>

Sumber/Source: Dinas Kelautan Perikanan Dan Peternakan Kabupaten Cianjur/  
Department of Marine, Fisheries and Livestock, Cianjur Regency

Lanjutan Tabel/*Continued Table* 5.4.3

Kecamatan <i>Subdistrict</i>	Induk (1000/Ekor)				
	Tawes (10)	Gurame (11)	Patin (12)	Udang (13)	Boboso (14)
(1)	(10)	(11)	(12)	(13)	(14)
Agrabinta					
Leles					
Sindangbarang				1,09	
Cidaun					
Naringgul					
Cibinong					
Cikadu					
Tanggeung					
Pasirkuda					
Kadupandak					
Cijati					
Takokak					
Sukanagara					
Pagelaran					
Campaka					
Campakamulya					
Cibeber					
Warungkondang					
Gekbrong					
Cilaku					
Sukaluyu					
Bojongpicung					
Haurwangi					
Ciranjang					
Mande					0,01
Karantengah	0,19				
Cianjur		0,18	0,12		
Cugenang					
Pacet					
Cipanas					
Sukaesmi					
Cikalongkulon					
<b>Kabupaten Cianjur <i>Cianjur Regency</i></b>	<b>0,19</b>	<b>0,18</b>	<b>0,12</b>	<b>1,09</b>	<b>0,01</b>

Lanjutan Tabel/Continued Table 5.4.3

Kecamatan <i>Subdistrict</i>	Induk (1000/Ekor)		Jumlah/ <i>Total</i>
	Bandeng	Grass carp	
(1)	(15)	(16)	(17)
Agrabinta			...
Leles			...
Sindangbarang			...
Cidaun			...
Naringgul			...
Cibinong			...
Cikadu			...
Tanggeung			...
Pasirkuda			...
Kadupandak			...
Cijati			...
Takokak			...
Sukanagara			...
Pagelaran			...
Campaka			...
Campakamulya			...
Cibeber			...
Warungkondang			...
Gekbrong			...
Cilaku			...
Sukaluyu			...
Bojongpicung			...
Haurwangi			...
Ciranjang			...
Mande	0.01	0.01	...
Karangtengah			...
Cianjur			...
Cugenang			...
Pacet			...
Cipanas			...
Sukaesmi			...
Cikalongkulon			...
<b>Kabupaten Cianjur <i>Cianjur Regency</i></b>	<b>0.01</b>	<b>0.01</b>	

Sumber/Source: Dinas Kelautan Perikanan Dan Peternakan Kabupaten Cianjur/  
Department of Marine, Fisheries and Livestock, Cianjur Regency



**Tabel**  
**Table** 5.4.4

**Rumah Tangga Perikanan di Kabupaten Cianjur, 2021**  
**Fisheries Household in Cianjur Regency, 2021**

Kecamatan Subdistrict	Pembenihan Jumlah Areal	Tambak	KAT /Kolam Air Tenang	Sawah	Keramba
(1)	(2)	(3)	(4)	(5)	(6)
Agrabinta		37	35	102	
Leles	10		32	101	
Sindangbarang		35	29	52	
Cidaun	5	28		296	
Naringgul	1		32	29	
Cibinong	4		196	24	
Cikadu			60		
Tanggeung	5			110	
Pasirkuda	13		155	100	
Kadupandak	15		194	194	
Cijati	13		107	165	
Takokak			126	36	
Sukanagara	2		97		
Pagelaran	7		88	311	
Campaka	5		96	97	
Campakamulya			100		
Cibeber	5		340	600	
Warungkondang	6		45	1.021	
Gekbrong	13		28	780	
Cilaku	13		51	230	
Sukaluyu	19		228	200	
Bojongpicung	295		407	1.204	
Haurwangi	15		99	145	
Ciranjang	10		258	809	
Mande	116		314	767	
Karantengah	272		857	1.145	
Cianjur	13		243	400	81
Cugenang	7		252	403	
Pacet	2		55		
Cipanas	12		71		
Sukaresmi			125	281	
Cikalongkulon	7		78	300	
<b>Kabupaten Cianjur Cianjur Regency</b>	<b>885</b>	<b>100</b>	<b>4.798</b>	<b>9.901</b>	<b>81</b>

Lanjutan Tabel/Continued Table 5.4.4

Kecamatan Subdistrict	KAD /Kolam Air Deras (Ton)	KJA /Keramba Jaring Apung (Ton)
(1)	(7)	(8)
Agrabinta		
Leles		
Sindangbarang		
Cidaun		
Naringgul		
Cibinong		
Cikadu		
Tanggeung		
Pasirkuda		
Kadupandak		
Cijati		
Takokak		
Sukanagara		
Pagelaran		
Campaka		
Campakamulya		
Cibeber		
Warungkondang		
Gekbrong		
Cilaku		
Sukaluyu		
Bojongpicung		
Haurwangi		
Ciranjang		347
Mande		1.493
Karangtengah		
Cianjur		
Cugenang	30	
Pacet		
Cipanas		
Sukaresmi		
Cikalongkulon		540
<b>Kabupaten Cianjur Cianjur Regency</b>	<b>30</b>	<b>2.380</b>

Sumber/Source: Dinas Kelautan Perikanan Dan Peternakan Kabupaten Cianjur/  
Department of Marine, Fisheries and Livestock, Cianjur Regency

# 06

## INDUSTRI, PERTAMBANGAN, DAN ENERGI

*Industry, Mining, and Energy*

Jumlah pemakaian listrik di Kabupaten Cianjur selama 2021 adalah sebesar **1.035.688.506 kWh**



Jumlah air bersih yang disalurkan oleh PDAM Kabupaten Cianjur dari awal tahun 2021 sampai akhir triwulan 3 tahun 2021 adalah **4892460 m<sup>3</sup>**





**PENJELASAN TEKNIS**

1. Pengumpulan data industri besar dan sedang dilakukan melalui Survei Industri Besar dan Sedang yang dilaksanakan setiap tahun secara lengkap (sensus) sejak tahun 1975. Survei Industri Besar dan Sedang mencakup semua perusahaan industri yang mempunyai tenaga kerja 20 orang atau lebih dengan menggunakan kuesioner II A.
2. Klasifikasi industri yang digunakan dalam survei ini berdasar kepada Klasifikasi Baku Lapangan Usaha Indonesia (KBLI). KBLI adalah klasifikasi lapangan usaha yang berdasar kepada International Standard Industrial Classification of All Economic Activities (ISIC) revisi 4 yang telah disesuaikan dengan kondisi Indonesia.
3. Industri manufaktur adalah suatu kegiatan ekonomi yang melakukan kegiatan mengubah suatu barang dasar secara mekanis, kimia, atau dengan tangan sehingga menjadi barang jadi/setengah jadi, dan atau barang yang kurang nilainya menjadi barang yang lebih tinggi nilainya, dan sifatnya lebih dekat kepada pemakai akhir. Termasuk dalam kegiatan ini adalah jasa industri dan pekerjaan perakitan.
4. Jasa industri adalah kegiatan industri yang melayani keperluan pihak lain. Pada kegiatan ini bahan baku disediakan oleh pihak lain sedangkan pihak pengolah hanya melakukan pengolahannya dengan mendapat imbalan

**TECHNICAL NOTES**

1. *Data collection of large and medium scale manufacturing is conducted through The Large and Medium Manufacturing Establishment Survey that has been done annually for all industries (census) since 1975. Large and Medium Manufacturing Establishment Survey covers all manufactures/industries with 20 workers or more by questionnaire II A.*
2. *The industrial classification adopted in this survey refers to the Klasifikasi Baku Lapangan Usaha Indonesian (KBLI). KBLI is classification of economic activities based on the International Standard Industrial Classification of All Economic Activities (ISIC rev 4) that has been modified according to the local condition in Indonesian.*
3. *Manufacturing industry is defined as an economic activity processing basic goods mechanically, chemicals or manually into final or intermediate goods. It is also defined as processing of lower value goods into higher value goods as final or intermediate products. The activities also include services for manufacturing and assembling.*
4. *Services for manufacturing is defined as a manufacturing activity which serving other manufacturing establishments. In this case, raw materials are supplied by others while the workers are paid as a compensation for processing raw materials.*
5. *A manufacturing establishment is defined as a production unit engaged in economic activity.*

sebagai balas jasa (upah maklon).

5. Perusahaan atau usaha industri adalah suatu unit (kesatuan) usaha yang melakukan kegiatan ekonomi. bertujuan menghasilkan barang atau jasa. terletak pada suatu bangunan atau lokasi tertentu. dan mempunyai catatan administrasi tersendiri mengenai produksi dan struktur biaya serta ada seorang atau lebih yang bertanggung jawab atas usaha tersebut.
6. Industri manufaktur dikelompokkan ke dalam 4 golongan berdasarkan banyaknya pekerja. yaitu: industri besar (100 orang pekerja atau lebih). industri sedang/menengah (20–99 orang pekerja). industri kecil (5–19 orang pekerja). dan industri mikro (1–4 orang pekerja).
7. Pelanggan adalah individu atau kelompok. baik rumah tangga. perusahaan atau institusi non profit yang membeli air bersih dari perusahaan air bersih.
8. Air disalurkan adalah volume air bersih dari perusahaan air bersih
9. Wisatawan mancanegara (wisman) ialah setiap pengunjung yang mengunjungi suatu negara di luar tempat tinggalnya. didorong oleh satu atau beberapa keperluan tanpa bermaksud memperoleh penghasilan di tempat yang dikunjungi dan lamanya kunjungan tersebut tidak lebih dari satu tahun (12 bulan). Definisi ini mencakup 2 (dua) kategori wisatawan mancanegara. yaitu :a. Wisatawan (turis) ialah setiap

*producing goods or services. located in a building or in a certain location. keeping a business record concerning the production and cost structure. and having a person or more that are responsible to those activities.*

6. *Manufacturing industries are categorized into four groups. based on the number of employees: large scale manufacturing (100 employees or more). medium scale manufacturing (20–99 employees). small scale manufacturing (5–19 employees). and micro industry (1–4 employees).*
7. *Customers are individuals or groups. whether household. company or non-profit institutions that buy water supply from water supply establishment.*
8. *Distributed water is the volume of water supply from water supply establishment.*
9. *International Visitor is any person visiting a country other than his usual place of residence for any reason other than for earning income in the country visited. and the length of stay is no more than one year (12 months). This definition covers two categories of foreign visitors. namely : a. "Tourist" is any visitor staying for at least 24 hours. but no more than one year. in the country visited. with the intention of visiting. and*

pengunjung seperti definisi di atas yang tinggal paling sedikit 24 jam. akan tetapi tidak lebih dari 1 (satu) tahun di tempat yang dikunjungi. dengan maksud antara lain: berlibur. rekreasi. olah raga. bisnis. menghadiri pertemuan. studi. dan kunjungan dengan alasan kesehatan.

b. Excursionist ialah setiap pengunjung seperti definisi di atas yang tinggal kurang dari 24 jam di tempat yang dikunjungi (termasuk "Cruise passengers"). Cruise Passengers ialah setiap pengunjung yang tiba di suatu negara di mana mereka tidak menginap di akomodasi yang tersedia di negara tersebut. misalnya dengan kapal laut.

*for any of these purposes: Pleasure. recreation and sports. Business. visiting friends and relatives. missions. attending meetings. conferences. visit for health reasons and study.*  
 b. "Excursionist" is any visitor staying less than 24 hours in the country visited including. "Cruise Passengers". i.e. visitors arriving in a country without staying in Passengers". i.e. visitors arriving in a country without staying in any accommodation available in the visited country.

10. Rata-rata lama tinggal adalah rata-rata waktu tinggal wisatawan mancanegara di Indonesia untuk satu kali kunjungan.
11. Usaha penyediaan akomodasi adalah usaha yang menyediakan pelayanan penginapan yang dapat dilengkapi dengan pelayanan pariwisata lainnya. Usaha penyediaan akomodasi dapat berupa hotel, vila, pondok wisata, bumi perkemahan, persinggahan karavan, dan akomodasi lainnya yang digunakan untuk tujuan pariwisata.
12. Hotel adalah penyediaan akomodasi secara harian berupa kamar-kamar di dalam satu bangunan yang dapat dilengkapi

10. *Average length of stay is the average stay duration of foreign visitor in Indonesia for one trip.*
11. *The business of providing accommodation is a business that provides specialty services that can be equipped with other tourism services. It includes hotel, villa, cottage, camping, caravan stop, and other accommodation that are used for tourism purposes.*
12. *Hotel is a daily supply of accommodation rooms within a building which can be equipped with eating and drinking services.*

i dengan jasa pelayanan makan dan minum, kegiatan hiburan dan atau fasilitas lainnya. Hotel terdiri dari hotel berbintang dan hotel non- bintang.

13. Hotel bintang adalah usaha penyediaan jasa pelayanan penginapan, makan minum serta jasa lainnya bagi umum dengan menggunakan sebagian atau seluruh bangunan. Usaha ini dikelola secara komersial serta memenuhi ketentuan persyaratan sebagai hotel bintang (termasuk berlian) yang ditetapkan dalam surat keputusan instansi yang membinanya. Misalnya hotel bintang lima, hotel bintang empat dan seterusnya.
14. Tingkat penghunian kamar hotel adalah persentase banyaknya malam kamar yang dihuni terhadap banyaknya malam kamar yang tersedia.
15. Rata-rata lamanya tamu menginap adalah banyaknya malam tempat tidur yang terpakai (malam tamu) dengan banyaknya tamu yang menginap di hotel atau akomodasi lainnya.

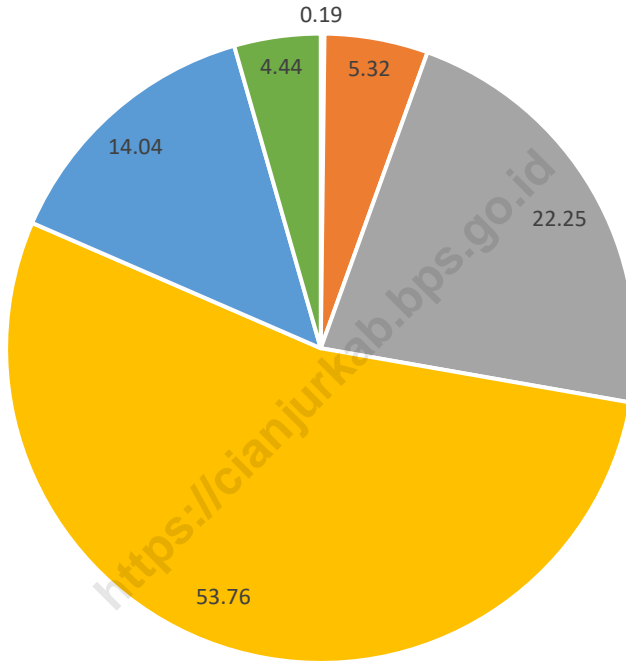
*facilities. Hotel consists of a classified hotel and a non-classified hotel.*

13. *A star hotel is the business of providing an accommodation, eating and drinking as well as other services for the public by using a building or a part of a building. It is managed commercially and meets specified requirements as a star hotel (including diamonds) set forth in the decree of fostering agency. For example, five star hotel, four star hotel, and so on.*
14. *Room occupancy rate is the number of room-nights occupied divided by the number of room-nights available, multiplied by 100 percent.*
15. *Average length of stay is the number of bed-nights used (guest night) divided by the number of guests coming to spend the night at the accommodation.*



**Gambar** 6.1  
**Figures**

**Distribusi Persentase Rumah Tangga Menurut Sumber Air Utama yang untuk Mandi/Cuci/dll, 2021**  
*Distribution of Household Percentage by Main Water Source for Bathing/Washing/etc, 2021*



- Air Kemasan/Isi Ulang/ Bottled Water/Refill
- Leding/Piped Water
- Sumur Bor/ Pompa/ Well Drill/Pump
- Sumur/Mata Air Terlindung/ Protected Well/ Protected Spring
- Sumur/Mata Air Tak Terlindung/ Unprotected Well/ Unprotected Spring
- Lainnya/Others

Sumber/Source : Survei Sosial Ekonomi Nasional (SUSENAS)



**Tabel**  
**Table** 6.1

**Daya Terpasang, Produksi, dan Distribusi Listrik PT. PLN (Persero) pada Cabang/Ranting PLN Menurut Kecamatan di Kabupaten Cianjur, 2021**

*Installed Electricity Power, Production, and Distribution of PT. PLN (Persero) at PLN Branch by Subdistrict in Cianjur Regency, 2021*

Kecamatan Subdistrict	Daya Terpasang Installed Electricity Power (kW)	Produksi Listrik Electricity Production (KWh)	Listrik Terjual Electricity Sold (KWh)	Dipakai Sendiri Own Used (KWh)	Susut/ Hilang Shrinkage/ Lost (KWh)
(1)	(2)	(3)	(4)	(5)	(6)
Agrabinta	...	...	...	...	...
Leles	...	...	...	...	...
Sindangbarang	...	...	...	...	...
Cidaun	...	...	...	...	...
Naringgul	...	...	...	...	...
Cibinong	...	...	...	...	...
Cikadu	...	...	...	...	...
Tanggeung	...	...	...	...	...
Pasirkuda	...	...	...	...	...
Kadupandak	...	...	...	...	...
Cijati	...	...	...	...	...
Takokak	...	...	...	...	...
Sukanagara	...	...	...	...	...
Pagelaran	...	...	...	...	...
Campaka	...	...	...	...	...
Campakamulya	...	...	...	...	...
Cibeber	...	...	...	...	...
Warungkondang	...	...	...	...	...
Gekbrong	...	...	...	...	...
Cilaku	...	...	...	...	...
Sukaluyu	...	...	...	...	...
Bojongpicung	...	...	...	...	...
Haurwangi	...	...	...	...	...
Ciranjang	...	...	...	...	...
Mande	...	...	...	...	...
Karangtengah	...	...	...	...	...
Cianjur	...	...	...	...	...
Cugenang	...	...	...	...	...
Pacet	...	...	...	...	...
Cipanas	...	...	...	...	...
Sukaresmi	...	...	...	...	...
Cikalongkulon	...	...	...	...	...
<b>Kabupaten Cianjur Cianjur Regency</b>	...	...	1.035.688.506	...	...

Sumber/Source: PLN

**Tabel**  
**Table 6.2****Jumlah Pelanggan Listrik Menurut Kecamatan di Kabupaten  
Cianjur, 2017–2021**  
**Number of Electricity Customers by Subdistrict, in Cianjur Re-  
gency 2017-2021**

Kecamatan Subdistrict	2017	2018	2019	2020	2021
(1)	(2)	(3)	(4)	(5)	(6)
Agrabinta	...	7098	7803	8187	...
Leles	...	8774	9244	9538	...
Sindangbarang	...	14070	15552	16064	...
Cidaun	...	16887	19368	19849	...
Naringgul	...	10369	11637	12438	...
Cibinong	...	14468	16243	16729	...
Cikadu	...	8179	9162	9621	...
Tanggeung	...	12186	13165	13604	...
Pasirkuda	...	8341	8900	9183	...
Kadupandak	...	12188	13221	13633	...
Cijati	...	9508	10503	10967	...
Takokak	...	12301	12811	13398	...
Sukanagara	...	14880	15465	16214	...
Pagelaran	...	16878	18016	19107	...
Campaka	...	18325	19241	20089	...
Campakamulya	...	5709	6058	6278	...
Cibeber	...	20002	20803	21450	...
Warungkondang	...	22721	23542	24524	...
Gekbrong	...	12152	13128	14041	...
Cilaku	...	39618	41436	43038	...
Sukaluyu	...	19405	20713	22056	...
Bojongpicung	...	20367	21098	22082	...
Haurwangi	...	13317	13887	14600	...
Ciranjang	...	23705	24661	26031	...
Mande	...	18240	19066	19974	...
Karangtengah	...	38918	40909	42823	...
Cianjur	...	67863	70050	73033	...
Cugenang	...	28110	29071	29939	...
Pacet	...	27010	27776	28473	...
Cipanas	...	41950	43181	44218	...
Sukaesmi	...	18680	19576	20217	...
Cikalongkulon	...	25945	27075	28357	...
<b>Kabupaten Cianjur Cianjur Regency</b>		<b>628164</b>	<b>662361</b>	<b>689755</b>	<b>726196</b>

Sumber/Source: PLN.

**Tabel**  
**Table 6.3****Jumlah Pemakaian Listrik Berdasarkan Golongan Tarif di Kabupaten Cianjur, 2021**  
**Total Electricity Usage Based on Tariff Groups in Cianjur Regency, 2021**

<b>Golongan Tarif Tariff Groups</b>	<b>Pelanggan Customer</b>	<b>Pemakaian Usage (kWH)</b>
<b>(1)</b>	<b>(2)</b>	<b>(3)</b>
Sosial/ Social	22 412	33 131 280
Rumah Tangga/ Household	674 598	675 948 138
Bisnis/ Business	26 382	144 223 114
Industri/ Industry	390	171 552 478
Publik/ Public	2 298	10 156 561
Layanan Khusus/ Special Service	116	676 934
<b>Jumlah Total</b>	<b>726 196</b>	<b>1 035 688 506</b>

Sumber/Source: PLN.

**Tabel**  
**Table** 6.4

**Jumlah Pelanggan dan Air yang Disalurkan Menurut Kecamatan di kabupaten Cianjur, 2020**  
**Number of Customers and Distributed Water by Subdistrict in Cianjur Regency, 2020**

Kecamatan Subdistrict	Cabang Branch	Pelanggan Number of Customers	Air Disalurkan Distributed Water (m <sup>3</sup> )	Nilai Value (Rp)
(1)	(2)	(3)	(4)	(5)
Agrabinta				
Leles				
Sindangbarang	Sindangbarang	405	2.706	25.887.600
Cidaun	Cidaun	320	2.450	20.651.000
Naringgul				
Cibinong				
Cikadu				
Tanggeung	Tanggeung	828	9.556	62.003.600
Pasirkuda				
Kadupandak	Tanggeung			
Cijati	Tanggeung			
Takokak				
Sukanagara	Sukanagara	2.342	23.228	174.643.600
Pagelaran	Sukanagara			
Campaka				
Campakamulya				
Cibeber	Cibeber	1.534	11.772	108.980.300
Warungkondang	Warungkondang	2.587	30.580	219.793.400
Gekbrong				
Cilaku	Cilaku	7.414	107.020	761.414.100
Sukaluyu	Ciranjang			
Bojongpicung	Ciranjang			
Haurwangi	Ciranjang			
Ciranjang	Ciranjang	5.782	82.025	865.632.650
Mande	Cikalongkulon			
Karantengah	Karantengah	4.683	56.903	408.629.900
Cianjur	Cianjur	13.759	213.245	1.646.891.000
Cugenang	Cianjur			
Pacet	Pacet	7.091	69.740	820.172.400
Cipanas	Pacet			
Sukaresmi	Pacet			
Cikalongkulon	Cikalongkulon	1.442	17.734	110.919.300
<b>Kabupaten Cianjur Cianjur Regency</b>		<b>48.187</b>	<b>626.959</b>	<b>5.225.618.850</b>

Sumber/Source: PDAM

**Tabel**  
**Table 6.5****Volume Air Bersih yang Disalurkan Menurut Jenis Pelanggan (m<sup>3</sup>), 2021**  
**Volume of Clean Water Distributed by Type of Customer (m<sup>3</sup>), 2021**

<b>Jenis Pelanggan</b> <i>Kind of Customer</i>	<b>TRW 1</b>	<b>TRW 2</b>	<b>TRW 3</b>	<b>TRW 4</b>
(1)	(2)	(3)	(4)	(5)
Sosial	28 567	45 627	44 541	...
Non Niaga (RT dan IP)	1 066 845	1 604 218	1 613 757	...
Niaga dan Industri	80 536	120 265	140 414	...
Khusus (Villa)	39 851	53 208	54 631	...
<b>Jumlah/Total</b>	<b>1 215 799</b>	<b>1 823 318</b>	<b>1 853 343</b>	

Sumber/Source: PDAM

**Tabel**  
**Table 6.6****Pendapatan Air Bersih yang Disalurkan Menurut Jenis Pelanggan (Rupiah), 2021**  
***Distributed Clean Water Revenue by Type of Customer (Rupiah), 2021***

<b>Jenis Pelanggan</b> <b><i>Kind of Customer</i></b>	<b>TRW 1</b>	<b>TRW 2</b>	<b>TRW 3</b>	<b>TRW 4</b>
(1)	(2)	(3)	(4)	(5)
Sosial	97 098 000	155 856 400	152 062 000	...
Non Niaga (RT dan IP)	7 872 265 200	12 138 985 800	11 748 826 700	...
Niaga dan Industri	1 397 212 150	2 102 432 300	2 240 337 500	...
Khusus (Villa)	847 693 500	1 251 864 900	1 252 139 000	...
<b>Jumlah/Total</b>	<b>10 214 268 850</b>	<b>15 649 139 400</b>	<b>15 393 365 200</b>	

Sumber/Source: PDAM



**Tabel**  
**Table 6.7****Distribusi Persentase Rumah Tangga Menurut Sumber Air Utama yang untuk Mandi/Cuci/dll, 2021**  
***Distribution of Household Percentage by Main Water Source for Bathing/Washing/etc, 2021***

<b>Sumber Air Utama</b> <b><i>Water Source</i></b>	<b>Persentase</b> <b>(%)</b>
(1)	(2)
Air Kemasan/Isi Ulang/ <i>Bottled Water/Refill</i>	0,19
Leding/Piped Water	5,32
Sumur Bor/ <i>Pompa/ Well Drill/Pump</i>	22,25
Sumur/Mata Air Terlindung/ <i>Protected Well/ Protected Spring</i>	53,76
Sumur/Mata Air Tak Terlindung/ <i>Unprotected Well/ Unprotected Spring</i>	14,04
Lainnya/Others	4,44
<b>Jumlah/Total</b>	<b>100</b>

Catatan/Note: Lainnya termasuk air permukaan (sungai, danau, waduk, kolam, irigasi), air hujan, dll/ *Others include surface water (rivers, lakes, reservoirs, ponds, irrigation), rainwater, etc.*

Sumber/Source: BPS, Survei Sosial Ekonomi Nasional (Susenas) Maret/BPS-Statistics Indonesia, National Socioeconomic Survey March



# 07 PARIWISATA

Tourism

## JUMLAH OBJEK DAYA TARIK WISATA KABUPATEN CIANJUR, 2021

Wisata Alam  
94



Wisata Budaya  
24



Wisata Buatan  
28





**PENJELASAN TEKNIS****TECHNICAL NOTES**

1. Kendaraan bermotor adalah setiap kendaraan yang digerakkan oleh peralatan teknik yang ada pada kendaraan tersebut. biasanya digunakan untuk angkutan orang atau barang di atas jalan raya selain kendaraan yang berjalan di atas rel. Kendaraan bermotor yang dicatat adalah semua jenis kendaraan kecuali kendaraan bermotor TNI/Polri dan Korps Diplomatik.
  2. Mobil penumpang adalah setiap kendaraan bermotor yang dilengkapi dengan tempat duduk untuk sebanyak-banyaknya delapan orang. tidak termasuk tempat duduk untuk pengemudi. baik dilengkapi atau tidak dilengkapi bagasi.
  3. Mobil bis adalah setiap kendaraan bermotor yang dilengkapi dengan tempatdudukuntuklebihdaridelapan orang. tidak termasuk tempat duduk untuk pengemudi. baik dilengkapi atau tidak dilengkapi bagasi.
  4. Mobil truk adalah setiap kendaraan bermotor yang digunakan untuk angkutan barang. selain mobil penumpang. mobil bis dan kendaraan bermotor roda dua.
  5. Kereta api adalah kendaraan dengan tenaga gerak (listrik. diesel atau tenaga uap) yang berjalan sendiri maupun dirangkaikan dengan kendaraan lain.yang akan atau sedang bergerak di atas rel. terdiri dari kereta penumpang dan kereta barang.
  6. Kilometer penumpang adalah
1. *Motor vehicles are any kind of vehicles motorized by machine set up in those vehicles. they are usually used for transporting peoples or goods on roads except vehicles moving along a railway line. The data cover all kinds of motor vehicles except those belong to Indonesia Army Force Indonesian State Police and Diplomatic Corps.*
  2. *Passenger cars are any motor vehicles with no more than eight seats. excluding seat for driver. it can be with or without hoot.*
  3. *Buses are large passenger cars having seats for more than eight passengers. excluding seat for driver. it can be with or without hoot.*
  4. *Trucks are any motor vehicles used to transport goods excluding passenger cars. buses. and motorcycles.*
  5. *Train is a coach or a number of coaches joined together. moving along a railway line. It can be passenger train or freight train.*
  6. *Passenger kilometer is total*

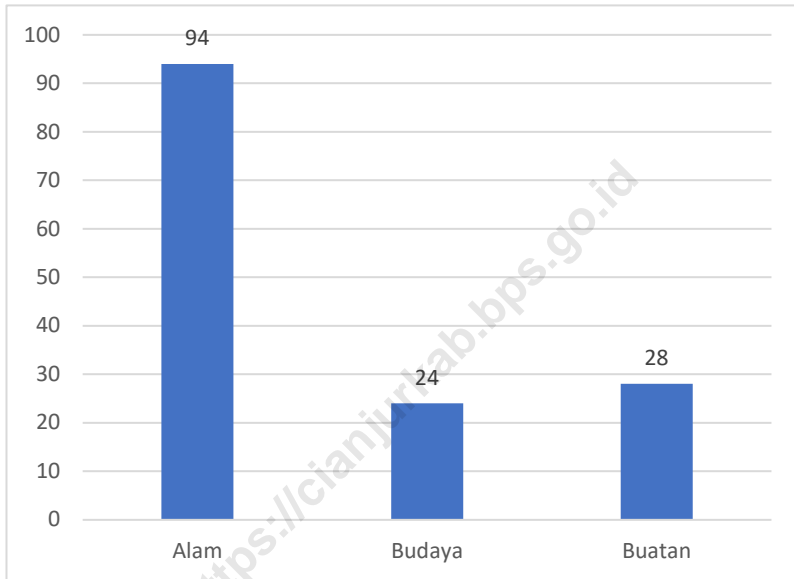
jumlah kilometer dari semua penumpang yang berangkat. Besaran ini merupakan penjumlahan jarak asal tujuan masing-masing penumpang.

*passenger. This measurement is the sum of distance between the place of origin and the place of destination taken by all passengers*

<https://cianjurkab.bps.go.id>

**Gambar** 7.1  
**Figures**

**Jumlah Potensi Obyek dan Daya Tarik Wisata di Kabupaten Cianjur, 2021**  
**Number of Potential Objects and Tourist Attractions in Cianjur Regency, 2021**



Sumber/Source: Dinas Pariwisata dan Kebudayaan Kabupaten Cianjur/ *Tourism and Culture Office of Cianjur Regency*





**Tabel**  
**Table** 7.1**Jumlah Rumah Makan/Restoran Menurut Kecamatan di Kabupaten Cianjur, 2018-2021**  
**Number of Restaurants by Subdistrict in Cianjur Regency, 2018-2021**

Kecamatan Subdistrict	2018	2019	2020	2021
(1)	(2)	(3)	(4)	(5)
Agrabinta	...	...	2	-
Leles	...	...	-	-
Sidangbarang	...	...	3	-
Cidaun	...	...	1	-
Naringgul	...	...	-	1
Cibinong	...	...	-	-
Cikadu	...	...	-	-
Tanggeung	...	...	1	-
Pasirkuda	...	...	-	-
Kadupandak	...	...	-	-
Cijati	...	...	-	-
Takokak	...	...	-	-
Sukanagara	...	...	6	6
Pagelaran	...	...	1	-
Campaka	...	...	-	1
Campakamulya	...	...	-	-
Cibeber	...	...	1	1
Warungkondang	...	...	2	5
Gekbrong	...	...	1	-
Cilaku	...	...	5	4
Sukaluyu	...	...	4	10
Bojongpicung	...	...	-	-
Haurwangi	...	...	2	5
Ciranjang	...	...	7	17
Mande	...	...	3	22
Karangtengah	...	...	23	24
Cianjur	...	...	94	126
Cugenang	...	...	6	14
Pacet	...	...	37	23
Cipanas	...	...	49	101
Sukaresmi	...	...	1	6
Cikalongkulon	...	...	6	7
<b>Kabupaten Cianjur Cianjur Regency</b>	...	...	<b>255</b>	<b>373</b>

Sumber/Source: Dinas Pariwisata dan Kebudayaan Kabupaten Cianjur/Tourism and Culture Office of Cianjur Regency

**Tabel 7.2**  
**Table****Jumlah Potensi Obyek dan Daya Tarik Wisata di Kabupaten Cianjur, 2021**  
**Number of Potential Objects and Tourist Attractions in Cianjur Regency, 2021**

Kecamatan Subdistrict	Jenis Objek Daya Tarik Wisata		
	Alam	Budaya	Buatan
(1)	(2)	(3)	(4)
Agrabinta	2	-	-
Leles	1	-	-
Sindangbarang	7	-	1
Cidaun	5	-	-
Naringgul	2	1	-
Cibinong	7	-	-
Cikadu	-	-	1
Tanggeung	3	1	-
Pasirkuda	5	-	-
Kadupandak	1	-	-
Cijati	-	-	-
Takokak	6	-	-
Sukanagara	13	4	4
Pagelaran	6	-	-
Campaka	3	1	-
Campakamulya	1	-	-
Cibeber	1	-	-
Warungkondang	2	3	4
Gekbrong	4	2	-
Cilaku	-	1	-
Sukaluyu	-	-	-
Bojongpicung	12	1	1
Haurwangi	-	1	2
Ciranjang	1	1	-
Mande	1	1	1
Karangtengah	-	-	1
Cianjur	2	1	3
Cugenang	3	1	2
Pacet	-	1	4
Cipanas	4	2	1
Sukaesmi	-	-	2
Cikalongkulon	2	2	1
<b>Kabupaten Cianjur Cianjur Regency</b>	<b>94</b>	<b>24</b>	<b>28</b>

Sumber/Source: Dinas Pariwisata dan Kebudayaan Kabupaten Cianjur/ *Tourism and Culture Office of Cianjur Regency*

# 08

## TRANSPORTASI DAN KOMUNIKASI

*Transportation and Communication*

Banyaknya Rambu Lalu Lintas,  
Rambu Pendahulu Petunjuk Jalan,  
dan Penerangan Jalan Umum  
di Kabupaten Cianjur Tahun 2021



Rambu Lalu Lintas  
154



Penerangan Jalan Umum  
6729



Rambu Pendahulu Petunjuk Jalan  
25



**PENJELASAN TEKNIS**

1. Kendaraan bermotor adalah setiap kendaraan yang digerakkan oleh peralatan teknik yang ada pada kendaraan tersebut, digunakan untuk angkutan orang atau barang di atas jalan raya selain kendaraan di atas rel. Kendaraan bermotor yang dicatat adalah semua kendaraan kecuali kendaraan bermotor TNI/Polri dan Korps Diplomatik..
2. Kereta api adalah kendaraan dengan tenaga gerak (listrik, diesel atau tenaga uap) yang berjalan sendiri maupun dirangkai dengan kendaraan lain, yang bergerak di atas rel, terdiri dari kereta penumpang dan barang.
3. Kantor Pos adalah tempat pemberi pelayanan komunikasi tertulis dan atau surat elektronik, layanan paket, layanan logistik, layanan transaksi keuangan, dan layanan keagenan pos untuk kepentingan umum. Rumah pos berfungsi sama seperti kantor pos dan kantor pos pembantu, bedanya rumah pos biasanya terletak di daerah terpencil.
4. Telekomunikasi adalah setiap pemancaran, pengiriman dan atau penerimaan dari setiap informasi dalam bentuk tanda-tanda, isyarat, tulisan, gambar, suara dan bunyi melalui sistem kawat, optik, radio atau sistem elektromagnetik lainnya.

**TECHNICAL NOTES**

1. *Motor vehicles are any kind of vehicles motorized by machine set up in those vehicles, they are usually used for transporting peoples or goods on roads except vehicles moving along a railway line. The data cover all kinds of motor vehicles except those belong to Indonesia Army Force Indonesian State Police and Diplomatic Corps.*
2. *Train is a coach or a number of coaches joined together, moving along a railway line. It can be passenger train or freight train.*
3. *Post Office is a service provider facility of written communication and or electronic mail, parcelservice, logistics services, financial transaction services, and postal services to the public. Postal house has the same function as the post office and subsidiary of post office, the difference is that postal house is usually located in remote areas.*
4. *Telecommunication includes every transmitting, delivering and or receiving from every information of marking, signal, article, picture, sound and voice through strand of wire system, optic, radio or other electromagnetic system.*



**ULASAN**

Perhubungan darat merupakan prasarana pengangkutan yang penting untuk memperlancar kegiatan perekonomian. Dengan makin meningkatnya usaha pembangunan maka akan menuntut peningkatan pembangunan jalan untuk memudahkan mobilitas penduduk dan memperlancar lalu lintas barang dari satu daerah ke daerah lain. Di samping itu perhubungan darat merupakan salah satu sektor yang cukup besar perannya karena kontribusinya untuk menembus isolasi suatu daerah untuk pemerataan pembangunan seluruh daerah.

Di Cianjur peranan perhubungan darat cukup dominan terutama untuk menyalurkan produk industri berbagai daerah terutama di Pulau Jawa, dan bahan baku yang melalui pelabuhan laut Tanjung Priok. Selain itu, perhubungan darat sangat dibutuhkan dalam melayani kebutuhan masyarakat terutama menggerakkan perekonomian di pedesaan.

**DESCRIPTION**

*One of the important infrastructures supporting economic activities is the availability of road transportation. Improvement in all aspects of economic development requires more improvement in transportation, especially in road development. This development is intended to facilitate population mobility and distributive trade from one region to another region.*

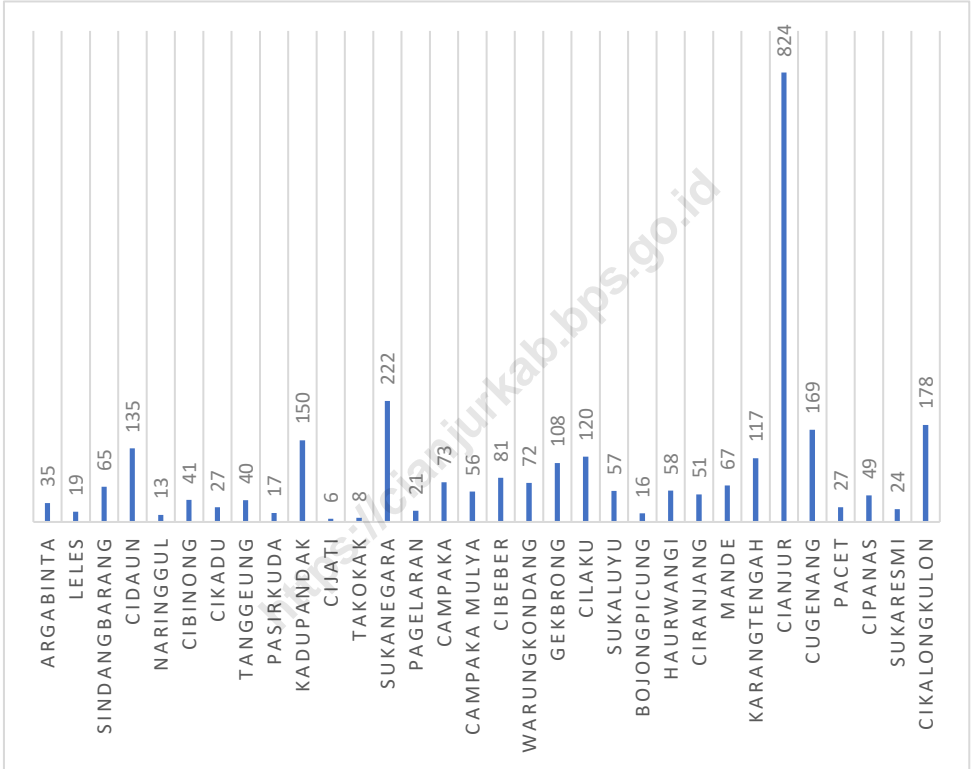
*Moreover, road transportation sector plays an important role in Cianjur development by helping to reach an isolated area to get equal share in all sectors of national development. The role of road transportation in Cianjur is very dominant, the main functions of road transportation are to distribute manufacturing product to several region in Java Island and to supply raw material from Tanjung Priok seaport. Beside that, road transportation is needed to fulfill population need especially to accelerate rural economic.*





**Gambar 8.1**  
**Figures**

**Banyaknya Penerangan Jalan Umum di Kabupaten Cianjur Tahun 2021**  
**The Number of Public Street Lighting in Cianjur Regency in 2021**



Sumber/Source: Dinas Perhubungan/Department of Transportation

## 8.1 TRANSPORTASI TRANSPORTATION

**Tabel** 8.1.1 **Panjang Jalan Menurut Tingkat Kewenangan Pemerintahan di Kabupaten Cianjur (km), 2018–2020**  
**Table** 8.1.1 **Length of Roads by Level of Government Authority in Cianjur Regency (km), 2018–2020**

Tingkat Kewenangan Pemerintahan Level of Government Authority	2018	2019	2020
(1)	(2)	(3)	(4)
Negara/State	...	...	273,256
Provinsi/Province	...	...	289,637
Kabupaten/Kota Regency/Municipality	...	...	738,804
<b>Jumlah/Total</b>	...	...	<b>1301,70</b>

Sumber/Source: Dinas Pekerjaan Umum dan Penataan Ruang/Department of Public Works and Spatial Planning

**Tabel 8.1.2** Panjang Jalan Menurut Jenis Permukaan Jalan di Kabupaten Cianjur (km), 2018–2020  
**Table** Length of Roads by Type of Road Surface in Cianjur Regency (km), 2018–2020

Jenis Permukaan Jalan Type of Road Surface	2018	2019	2020
(1)	(2)	(3)	(4)
Aspal/Paved	1151,75	...	1114,90
Kerikil/Gravel	116,30	...	186,80
Tanah/Soil	-	...	
Lainnya/Others	-	...	186,80
<b>Jumlah/Total</b>	1268,05	...	1301,7

Sumber/Source: Dinas Pekerjaan Umum dan Penataan Ruang/Department of Public Works and Spatial Planning

**Tabel 8.1.3** Panjang Jalan Menurut Kondisi Jalan di Kabupaten Cianjur (km), 2018–2020  
**Table** Length of Roads by Condition of Roads in Cianjur Regency, 2018–2020

Kondisi Jalan Condition of Roads	2018	2019	2020
(1)	(2)	(3)	(4)
Baik/Good	487,68	612,40	589,73
Sedang/Moderate	172,57	219,81	243,79
Rusak/Damage	385,74	292,20	187,85
Rusak Berat/Severely Damage	222,06	210,86	280,33
<b>Jumlah/Total</b>	<b>1268,05</b>	<b>1335,71</b>	<b>1301,70</b>

Sumber/Source: Dinas Pekerjaan Umum dan Penataan Ruang/Department of Public Works and Spatial Planning

**Tabel 8.1.4**  
**Table**

**Jumlah Penumpang Angkutan dan Barang Kereta Api di Stasiun Cianjur, Cianjur 2020**  
**Number of Train Transportation and Goods Passengers at Ciranjang Station, Cianjur 2020**

<b>Bulan</b> <b>Month</b>	<b>Orang/</b> <b>People</b>	<b>Nilai/</b> <b>Value</b>	<b>Barang/</b> <b>Goods</b>
(1)	(2)	(3)	(4)
Januari/January	20.425	61.275.000	-
Februari/February	20.079	60.237.000	-
Maret/March	12.114	36.342.000	-
April/April	0	0	-
Mei/May	0	0	-
Juni/June	0	0	-
Juli/July	7.325	21.975.000	-
Agustus/August	11.048	33.144.000	-
September/September	12.018	29.373.000	-
Oktober/October	6.924	25.797.000	-
November/November	6.714	24.270.000	-
Desember/December	7.480	26.834.000	-

Sumber/Source: Stasiun KAI Cianjur

**Tabel 8.1.5**  
**Table**

**Banyaknya Rambu Lalu Lintas, Rambu Pendahulu Petunjuk Jalan, dan Penerangan Jalan Umum di Kabupaten Cianjur Tahun 2021**  
*The Number of Traffic Signs, Precursor Signs for Road Directions, and Public Street Lighting in Cianjur Regency in 2021*

Kecamatan Subdistrict	Rambu Lalu Lintas	Rambu Pendahulu Petunjuk Jalan	Penerangan Jalan Umum
(1)	(2)	(3)	(4)
Argabinta	...	...	35
Leles	...	...	19
Sindangbarang	...	...	65
Cidaun	...	...	135
Naringgul	...	...	13
Cibinong	...	...	41
Cikadu	...	...	27
Tanggeung	...	...	40
Pasirkuda	...	...	17
Kadupandak	...	...	150
Cijati	...	...	6
Takokak	...	...	8
Sukanegara	...	...	222
Pagelaran	...	...	21
Campaka	...	...	73
Campaka Mulya	...	...	56
Cibeber	...	...	81
Warungkondang	...	...	72
Gekbrong	...	...	108
Cilaku	...	...	120
Sukaluyu	...	...	57
Bojongpicung	...	...	16
Haurwangi	...	...	58
Ciranjang	...	...	51
Mande	...	...	67
Karantengah	...	...	117
Cianjur	...	...	824
Cugenang	...	...	169
Pacet	...	...	27
Cipanas	...	...	49
Sukaesmi	...	...	24
Cikalongkulon	...	...	178
<b>Kabupaten Cianjur Cianjur Regency</b>	<b>154</b>	<b>25</b>	<b>3.831</b>

Sumber/Source: Dinas Perhubungan/Department of Transportation

**Tabel**  
**Table 8.1.6**

**Potensi Jumlah Kendaraan 2018-2020**  
**Potential Number of Vehicles 2018-2020**

Jenis Kendaraan	Peruntukan	2018	2019	2020
(1)	(2)	(3)	(4)	(5)
Sedan, Jeep, Minibus	Pribadi	27.920	30.827	31.844
	Dinas	658	742	775
	Umum	4.057	3.979	3.781
Bus, Microbus	Pribadi	81	85	86
	Dinas	42	45	46
	Umum	518	552	525
Truck, Pick up	Pribadi	17.673	17.787	17.325
	Dinas	161	177	191
	Umum	941	933	918
Alat Berat	Pribadi	0	0	0
	Dinas	0	0	0
	Umum	0	0	0
Sepeda Motor, Scooter	Pribadi	393.035	407.548	400.576
	Dinas	3.326	3.186	3.084
	Umum	0	0	0
Jumlah	Pribadi	438.709	456.247	449.831
	Dinas	4.187	4.150	4.096
	Umum	5.516	5.464	5.224
<b>Jumlah/Total</b>		<b>448.412</b>	<b>465.861</b>	<b>459.151</b>

Sumber/Source: Dinas Perhubungan/Department of Transportation

## 8.2 KOMUNIKASI COMMUNICATION

**Tabel 8.2.1** Jumlah Kantor Pos Pembantu Menurut Kecamatan di Kabupaten Cianjur, 2017–2020  
*Number of Post Offices Subsidiaries by Subdistrict in Cianjur Regency, 2017–2020*

Kecamatan Subdistrict	2017	2018	2019	2020
(1)	(2)	(3)	(4)	(5)
Argabinta	0	1	1	1
Leles	0	0	0	0
Sindangbarang	1	1	1	1
Cidaun	1	1	1	1
Naringgul	0	0	0	0
Cibinong	1	0	0	0
Cikadu	0	0	0	0
Tanggeung	1	1	1	1
Pasirkuda	0	0	0	0
Kadupandak	1	1	1	1
Cijati	0	0	0	0
Takokak	0	0	0	0
Sukanegara	1	1	1	1
Pagelaran	1	1	1	1
Campaka	1	1	1	1
Campaka Mulya	0	0	0	0
Cibeber	1	1	1	1
Warungkondang	1	1	1	1
Gekbrong	1	1	1	1
Cilaku	1	2	2	2
Sukaluyu	1	1	1	1
Bojongpicung	1	1	1	1
Haurwangi	0	0	0	0
Ciranjang	1	1	1	1
Mande	1	1	1	1
Karangtengah	1	1	1	1
Cianjur	3	3	3	3
Cugenang	0	0	0	0
Pacet	0	0	0	0
Cipanas	2	2	2	2
Sukaesmi	0	0	0	0
Cikalongkulon	1	1	1	1
<b>Kabupaten Cianjur Cianjur Regency</b>	<b>23</b>	<b>24</b>	<b>24</b>	<b>24</b>

Sumber/Source: Kantor Pos Cianjur



# 09

## PERBANKAN, KOPERASI, DAN HARGA-HARGA

*Banking, Cooperative, and Price*



**Jumlah Kantor Bank  
Menurut Kelompok Bank  
di Kabupaten Cianjur, 2021**



Catatan: Bank yang tercakup termasuk kantor pusat, cabang, cabang pembantu, dan kas



**PENJELASAN TEKNIS**

1. Koperasi adalah sebuah organisasi ekonomi yang dimiliki dan dioperasikan oleh orang-seorang demi kepentingan bersama. Koperasi melandaskan kegiatan berdasarkan prinsip gerakan ekonomi rakyat yang berdasarkan asas kekeluargaan.
2. Koperasi dibagi menjadi Koperasi Unit Desa (KUD), Koperasi Pegawai Republik Indonesia (KPRI), Koperasi Karyawan (KOPKAR), dan Koperasi Pedagang Pasar (KOPPAS). dan koperasi lainnya.
3. Koperasi di Indonesia, menurut UU tahun 1992, didefinisikan sebagai badan usaha yang beranggotakan orang-seorang atau badan hukum koperasi dengan melandaskan kegiatannya berdasarkan prinsip-prinsip koperasi sekaligus sebagai gerakan ekonomi rakyat yang berdasar atas asas kekeluargaan. [4] Di Indonesia, prinsip koperasi telah dicantumkan dalam UU No. 12 Tahun 1967 dan UU No. 25 Tahun 1992.

**TECHNICAL NOTES**

1. *Cooperative is an economic organization that is established and operated by people who have a common interest. Cooperatives are based on various programs based on the principles of the people's economic movement based on the principle of kinship.*
2. *Cooperatives are divided into Village Unit Cooperatives (KUD), Indonesian Employee Cooperatives (KPRI), Employee Cooperatives (KOPKAR), and Market Traders Cooperatives (KOPPAS). and other cooperatives.*
3. *Cooperatives in Indonesia, according to the 1992 Law, are defined as business entities whose members are cooperative persons or legal entities by basing their activities based on cooperative principles as well as a people's economic movement based on the principle of kinship. [4] In Indonesia, the principle of cooperatives has been included in Law No. 12 of 1967 and Law No. 25 of 1992*



**ULASAN**

Menurut Undang-undang No. 25 tahun 1992 Pasal 4 dijelaskan bahwa koperasi memiliki fungsi dan peranan antara lain yaitu mengembangkan potensi dan kemampuan ekonomi anggota dan masyarakat, berupaya mempertinggi kualitas kehidupan manusia, memperkokoh perekonomian rakyat, mengembangkan perekonomian nasional, serta mengembangkan kreativitas dan jiwa berorganisasi bagi pelajar bangsa.

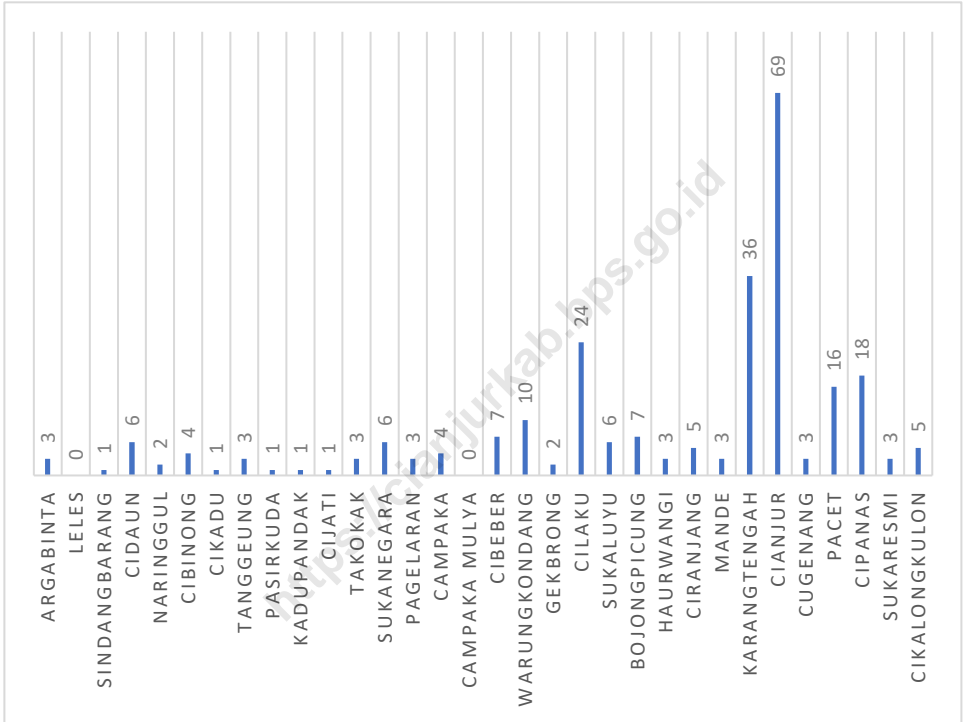
**DESCRIPTION**

*According to Law No. 25 of 1992 Article 4 explained that cooperatives have functions and roles, among others, namely developing the potential and economic capabilities of members and the community, seeking to enhance the quality of human life, strengthen the people's economy, develop the national economy, and develop creativity and an organizational spirit for national students*



**Gambar** 9.1  
**Figures**

**Jumlah Koperasi Aktif Menurut Kecamatan di Kabupaten Cianjur, 2021**  
**Number of Cooperative by Subdistrict in Cianjur Regency, 2021**



Sumber/Source : Dinas Koperasi dan UMKM





**Tabel**  
**Table** 9.1**Jumlah Koperasi Aktif Menurut Kecamatan di Kabupaten  
Cianjur, 2018–2021**  
**Number of Active Cooperative by Subdistrict in Cianjur  
Regency, 2018–2021**

Kecamatan Subdistrict	2018	2019	2020	2021
(1)	(2)	(3)	(4)	(5)
Argabinta	10	11	13	3
Leles	0	0	0	0
Sindangbarang	2	1	1	1
Cidaun	6	6	6	6
Naringgul	3	1	1	2
Cibinong	1	2	2	4
Cikadu	1	1	1	1
Tanggeung	2	3	3	3
Pasirkuda	0	2	2	1
Kadupandak	2	1	1	1
Cijati	0	0	0	1
Takokak	4	5	5	3
Sukanegara	8	6	8	6
Pagelaran	3	0	1	3
Campaka	5	3	3	4
Campaka Mulya	1	1	1	0
Cibeber	8	9	8	7
Warungkondang	9	9	11	10
Gekbrong	2	3	3	2
Cilaku	16	23	24	24
Sukaluyu	4	1	5	6
Bojongpicung	14	5	6	7
Haurwangi	0	1	3	3
Ciranjang	11	9	9	5
Mande	8	3	3	3
Karangtengah	37	31	36	36
Cianjur	73	71	76	69
Cugenang	9	12	13	3
Pacet	14	17	18	16
Cipanas	9	11	12	18
Sukaesmi	4	1	1	3
Cikalongkulon	2	6	6	5
<b>Kabupaten Cianjur Cianjur Regency</b>	<b>268</b>	<b>255</b>	<b>282</b>	<b>256</b>

Sumber/Source: Dinas Koperasi dan UMKM/Department of Cooperatives and UMKM

**Tabel**  
**Table** 9.2

**Jumlah Koperasi Menurut Jenis Kelompok Koperasi dan Kecamatan di Kabupaten Cianjur, 2021**  
**Number of Cooperative by Kind of Grup and Subdistrict in Cianjur Regency, 2021**

Kecamatan Subdistrict	Jenis Koperasi/ Kind of Cooperative					Jumlah Total
	KUD	KPRI	KOPKAR	KOPPAS	Lainnya Other	
(1)	(2)	(3)	(4)	(5)	(6)	(7)
Argabinta	1	2	1	1	4	9
Leles	0	0	0	0	1	1
Sindangbarang	1	1	0	0	3	5
Cidaun	2	1	0	0	13	16
Naringgul	1	1	0	0	5	7
Cibinong	1	1	1	0	8	11
Cikadu	0	1	0	0	0	1
Tanggeung	1	1	0	1	4	7
Pasirkuda	0	0	0	0	1	1
Kadupandak	2	1	0	0	2	5
Cijati	1	0	0	0	2	3
Takokak	1	1	3	0	6	11
Sukanegara	1	1	3	1	16	22
Pagelaran	1	1	2	1	1	6
Campaka	1	1	3	0	2	7
Campaka Mulya	0	1	0	0	0	1
Cibeber	1	1	1	2	7	12
Warungkondang	2	2	0	1	11	16
Gekbrong	0	1	3	0	4	8
Cilaku	2	7	1	0	12	22
Sukaluyu	1	0	3	0	9	13
Bojongpicung	3	5	0	0	8	16
Haurwangi	0	1	0	0	3	4
Ciranjang	2	1	0	1	13	17
Mande	1	2	4	0	11	18
Karantengah	2	11	3	1	29	46
Cianjur	1	22	34	3	57	117
Cugenang	2	1	4	0	9	16
Pacet	0	5	20	1	23	49
Cipanas	1	5	3	1	15	25
Sukaesmi	1	0	2	0	9	12
Cikalongkulon	1	2	4	1	6	14
<b>Kabupaten Cianjur Cianjur Regency</b>	<b>34</b>	<b>80</b>	<b>95</b>	<b>15</b>	<b>294</b>	<b>518</b>

Sumber/Source: Dinas Koperasi dan UMKM/Department of Cooperatives and UMKM

**Tabel**  
**Table** 9.3

**Indeks Harga Konsumen per Bulan Menurut Kelompok  
Pengeluaran (2018=100) di Kota Sukabumi, 2021**  
*Consumer Price Index per Month by Expenditure Group  
(2018=100) in Sukabumi Regency, 2021*

<b>Bulan</b> <i>Month</i>	<b>Makanan, Minuman dan Tembakau</b> <i>Food, Beverages and Tobacco</i>	<b>Pakaian dan Alas Kaki</b> <i>Clothing and Footwear</i>	<b>Perumahan, Air, Listrik, dan Bahan Bakar Rumah Tangga</b> <i>Housing, Water, Electricity, and Household Fuels</i>
(1)	(2)	(3)	(4)
Januari/January	105,71	113,89	104,48
Februari/February	105,95	113,91	104,48
Maret/March	106,43	114,28	104,48
April/April	107,39	114,50	104,55
Mei/May	107,42	114,47	104,71
Juni/June	107,11	114,56	104,71
Juli/July	107,35	114,41	14,71
Agustus/August	107,40	114,41	104,71
September/September	106,97	114,39	104,73
Oktober/October	106,61	114,39	105,17
November/November	105,71	113,89	104,48
Desember/December	105,95	113,91	104,48
<b>2021</b>	...	...	...

Lanjutan Tabel/Continued Table 9.3

<b>Bulan Month</b>	<b>Perlengkapan, Peralatan, dan Pemeliharaan Rutin Rumah Tangga Furnishing, Household Equipment and Routine Household Maintenance</b>	<b>Kesehatan Health</b>	<b>Transportasi Transport</b>
(1)	(5)	(6)	(7)
Januari/January	102,86	104,50	104,66
Februari/February	102,83	104,68	104,66
Maret/March	103,02	104,49	104,67
April/April	103,08	104,61	104,67
Mei/May	109,32	104,62	104,40
Juni/June	102,87	104,48	104,79
Juli/July	102,97	104,55	105,22
Agustus/August	103,36	104,56	105,22
September/September	103,36	104,53	105,43
Oktober/October	103,61	104,53	105,74
November/November	102,86	104,50	104,66
Desember/December	102,83	104,68	104,66
<b>2021</b>	...	...	...

Lanjutan Tabel/*Continued Table* 9.3

<b>Bulan Month</b>	<b>Informasi, Komunikasi, dan Jasa Keuangan Information, Communication and Financial Services</b>	<b>Rekreasi, Olahraga, dan Budaya Recreation, Sport, and Culture</b>	<b>Pendidikan Education</b>
(1)	(8)	(9)	(10)
Januari/January	99,62	103,19	110,90
Februari/February	99,33	103,19	110,90
Maret/March	99,33	103,17	110,90
April/April	98,99	103,17	110,90
Mei/May	98,65	103,17	110,90
Juni/June	98,10	103,62	110,90
Juli/July	98,47	103,75	110,90
Agustus/August	98,09	103,75	110,35
September/September	98,09	103,75	110,35
Oktober/October	97,35	97,55	103,75
November/November	99,62	103,19	110,90
Desember/December	99,33	103,19	110,90
<b>2021</b>	...	...	...

Lanjutan Tabel/Continued Table 9.3

Bulan Month	Penyediaan Makanan dan Minuman/Restoran Food and Beverage Services/Restaurant	Perawatan Pribadi dan Jasa Lainnya Personal Care and Other Services	Umum General
(1)	(11)	(12)	(13)
Januari/January	106,76	113,63	105,92
Februari/February	106,76	113,69	105,99
Maret/March	107,00	113,80	106,19
April/April	107,00	114,16	106,51
Mei/May	107,48	114,07	106,61
Juni/June	107,48	114,42	106,48
Juli/July	107,48	113,61	106,59
Agustus/August	107,48	113,35	106,56
September/September	107,48	113,29	106,45
Oktober/October	107,87	113,41	106,49
November/November	106,76	113,63	105,92
Desember/December	106,76	113,69	105,99
<b>2021</b>	...	...	...

Catatan/Note: Kabupaten Cianjur tidak melakukan survei harga konsumen

Sumber/Source: BPS, Survei Harga Konsumen/BPS-Statistics Indonesia, Consumer Price Survey

**Tabel 9.4**  
**Table**

**Laju Inflasi Bulanan Menurut Kelompok Pengeluaran  
(2018=100) di Kota Sukabumi, 2021**  
**Monthly Inflation Rate by Expenditure Group (2018=100) in  
Sukabumi Regency, 2021**

<b>Bulan Month</b>	<b>Makanan, Minuman dan Tembakau Food, Beverages and Tobacco</b>	<b>Pakaian dan Alas Kaki Clothing and Footwear</b>	<b>Perumahan, Air, Listrik, dan Bahan Bakar Rumah Tangga Housing, Water, Electricity, and Household Fuels</b>
(1)	(2)	(3)	(4)
Januari/January	0,73	-0,01	0,01
Februari/February	0,23	0,02	0,00
Maret/March	0,45	0,32	0,00
April/April	0,90	0,19	0,07
Mei/May	0,03	-0,03	0,15
Juni/June	-0,29	0,08	0,00
Juli/July	0,22	-0,13	0,00
Agustus/August	0,05	0,00	0,00
September/September	-0,40	-0,02	0,02
Oktober/October	-0,34	0,00	0,42
November/November	0,73	-0,01	0,01
Desember/December	0,23	0,02	0,00
<b>2021</b>	...	...	...

Lanjutan Tabel/Continued Table 9.4

<b>Bulan Month</b>	<b>Perlengkapan, Peralatan, dan Pemeliharaan Rutin Rumah Tangga Furnishing, Household Equipment and Routine Household Maintenance</b>	<b>Kesehatan Health</b>	<b>Transportasi Transport</b>
<b>(1)</b>	<b>(5)</b>	<b>(6)</b>	<b>(7)</b>
Januari/January	0,10	0,00	0,03
Februari/February	-0,03	0,17	0,00
Maret/March	0,18	-0,18	0,01
April/April	0,06	0,11	0,00
Mei/May	0,11	0,01	0,22
Juni/June	-0,31	-0,13	-0,10
Juli/July	0,10	0,07	0,41
Agustus/August	0,38	0,01	0,00
September/September	0,00	-0,03	0,20
Oktober/October	0,24	0,00	0,29
November/November	0,10	0,00	0,03
Desember/December	-0,03	0,17	0,00
<b>2021</b>	...	...	...



Lanjutan Tabel/*Continued Table* 9.4

<b>Bulan Month</b>	<b>Informasi, Komunikasi, dan Jasa Keuangan Information, Communication and Financial Services</b>	<b>Rekreasi, Olahraga, dan Budaya Recreation, Sport, and Culture</b>	<b>Pendidikan Education</b>
(1)	(8)	(9)	(10)
Januari/ <i>January</i>	0,03	0,18	0,00
Februari/ <i>February</i>	-0,29	0,00	0,00
Maret/ <i>March</i>	0,00	-0,02	0,00
April/ <i>April</i>	-0,34	0,00	0,00
Mei/ <i>May</i>	-0,34	0,00	0,00
Juni/ <i>June</i>	-0,56	0,44	0,00
Juli/ <i>July</i>	0,38	0,13	0,00
Agustus/ <i>August</i>	-0,39	0,00	-0,50
September/ <i>September</i>	0,00	0,00	0,00
Oktober/ <i>October</i>	-0,55	0,00	0,00
November/ <i>November</i>	0,03	0,18	0,00
Desember/ <i>December</i>	-0,29	0,00	0,00
<b>2021</b>	...	...	...

Lanjutan Tabel/Continued Table 9.4

Bulan Month	Penyediaan Makanan dan Minuman/Restoran Food and Beverage Services/Restaurant	Perawatan Pribadi dan Jasa Lainnya Personal Care and Other Services	Umum General
(1)	(11)	(12)	(13)
Januari/January	0,00	0,34	0,26
Februari/February	0,00	0,05	0,07
Maret/March	0,22	0,10	0,19
April/April	0,00	0,32	0,30
Mei/May	0,45	-0,08	0,09
Juni/June	0,00	0,31	-0,12
Juli/July	0,00	-0,71	0,10
Agustus/August	0,00	-0,23	-0,03
September/September	0,00	-0,05	-0,10
Oktober/October	0,36	0,11	0,04
November/November	0,00	0,34	0,26
Desember/December	0,00	0,05	0,07
<b>2021</b>	...	...	...

Catatan/Note: Cianjur tidak melakukan survei harga konsumen  
 Sumber/Source: BPS, Survei Harga Konsumen/BPS-Statistics Indonesia, Consumer Price Survey

**Tabel**  
**Table** 9.5

**Jumlah Koperasi Menurut Jenis Koperasi dan Kecamatan di Kabupaten Cianjur, 2021**  
**Number of Cooperative by Kind of Cooperative and Subdistrict in Cianjur Regency, 2021**

Kecamatan Subdistrict	Jenis Koperasi/ Kind of Cooperative					Jumlah Total
	Jasa	Konsumen	Pemasaran	Produsen	Simpan Pinjam	
(1)	(2)	(3)	(4)	(5)	(6)	(7)
Argabinta	0	29	1	4	1	35
Leles	0	1	0	1	0	2
Sindangbarang	0	9	0	9	1	19
Cidaun	1	27	5	12	1	46
Naringgul	0	7	1	6	0	14
Cibinong	0	23	3	2	1	29
Cikadu	0	3	0	1	0	4
Tanggeung	0	10	2	8	2	22
Pasirkuda	1	1	0	1	0	3
Kadupandak	0	13	0	15	0	28
Cijati	0	8	1	0	0	9
Takokak	1	20	0	9	1	31
Sukanegara	6	26	3	18	1	54
Pagelaran	0	7	1	6	1	15
Campaka	0	30	1	2	0	33
Campaka Mulya	0	2	0	6	1	9
Cibeber	1	54	2	3	0	60
Warungkondang	1	35	2	15	4	57
Gekbrong	0	18	0	5	0	23
Cilaku	3	59	6	20	16	104
Sukaluyu	3	24	3	10	3	43
Bojongpicung	0	38	2	9	0	49
Haurwangi	0	4	2	1	0	7
Ciranjang	2	44	3	12	3	64
Mande	1	26	1	14	1	43
Karantengah	7	105	6	30	21	169
Cianjur	8	257	6	25	46	342
Cugenang	0	33	1	18	1	53
Pacet	3	105	6	19	10	143
Cipanas	2	27	8	3	4	44
Sukaresmi	2	26	0	10	1	39
Cikalongkulon	0	58	1	2	1	62
<b>Kabupaten Cianjur Cianjur Regency</b>	<b>42</b>	<b>1129</b>	<b>67</b>	<b>296</b>	<b>121</b>	<b>1655</b>

Sumber/Source: Dinas Koperasi dan UMKM/Department of Cooperatives and UMKM

**Tabel 9.6**  
**Table****Jumlah Kantor Bank Menurut Kelompok Bank di Kabupaten Cianjur, 2016-2021**  
**Number of Bank by Grup Bank in Cianjur Regency, 2016-2021**

Kelompok Bank	2016	2017	2018	2019	2020	2021
(1)	(2)	(3)	(4)	(5)	(6)	(7)
<b>BANK PERSERO</b>						
Kantor Pusat	0	0	0	0	0	0
Kantor Cabang	1	1	1	1	1	2
Kantor Cabang Pembantu	48	49	48	48	48	77
Kantor Kas	31	31	27	27	27	0
<b>BANK PEMBANGUNAN DAERAH</b>						
Kantor Pusat	0	0	0	0	0	0
Kantor Cabang	1	1	1	1	1	1
Kantor Cabang Pembantu	9	9	9	9	9	21
Kantor Kas	8	8	8	8	8	0
<b>BANK SWASTA</b>						
Kantor Pusat	0	0	0	0	0	0
Kantor Cabang	3	3	3	2	2	2
Kantor Cabang Pembantu	23	19	16	16	16	21
Kantor Kas	1	3	3	5	5	0
<b>BANK SYARIAH</b>						
Kantor Pusat	0	0	0	0	0	0
Kantor Cabang	3	3	2	2	2	4
Kantor Cabang Pembantu	8	8	8	8	7	8
Kantor Kas	1	0	0	0	0	0
<b>Jumlah/Total</b>	<b>137</b>	<b>135</b>	<b>126</b>	<b>127</b>	<b>126</b>	<b>136</b>

Sumber/Source: Otoritas Jasa Keuangan/ Financial Services Authority

**Tabel 9.7**  
**Table**

**Jumlah Pinjaman Berdasarkan Lapangan Usaha dan Bulan di Cianjur, 2021 (Juta)**  
**Amount of Loans based on Business Field and Month in Cianjur, 2021 (Million)**

Lapangan Usaha	Bulan					
	1	2	3	4	5	6
(1)	(2)	(3)	(4)	(5)	(6)	(7)
Pertanian, perburuan dan Kehutanan	254895,9382	262582,5876	263831,2569	267655,1687	267163,9171	274062,8254
Perikanan	52715,90343	53037,257	55001,69641	54920,5846	54435,40331	56314,81635
Pertambangan dan Penggalian	11828,20164	12025,25184	11883,62589	11848,1829	11794,98616	11530,29891
Industri Pengolahan	616358,7752	636037,1976	621961,7761	625612,9922	627416,5148	617802,0125
Listrik, gas dan air	5763,03829	4965,040104	4810,375607	4778,816604	4589,165883	4343,941629
Konstruksi	27813,47361	28054,60321	30007,91088	35341,94162	31141,6994	35306,4409
Perdagangan Besar dan Eceran	2020499,194	2046885,175	2067860,382	2056590,265	2040052,695	2071974,487
Penyediaan akomodasi dan penyediaan makan minum	107018,0068	115325,6252	118264,8409	123385,5432	123976,8077	127379,8373
Transportasi, pergudangan dan komunikasi	31849,81062	32194,21955	31973,25731	32142,80741	30822,78229	30488,97461
Perantara Keuangan	4454,215168	4027,279951	3882,810794	3776,146061	3693,979706	3565,50862
Real Estate, Usaha Persewaan, dan Jasa Perusahaan	35407,66738	36139,67131	36993,61721	36595,01802	23558,05255	22890,92762
Administrasi Pemerintahan, Pertahanan dan Jaminan Sosial Wajib	0	0	0	0	0	0
Jasa Pendidikan	19823,42676	22088,3652	22526,82862	21300,54519	20617,73666	24176,16807
Jasa Kesehatan dan Kegiatan Sosial	30786,10594	32714,73815	24972,42961	36775,97521	41633,20601	40060,37966
Jasa Kemasyarakatan, Sosial Budaya, Hiburan dan Perorangan lainnya	112735,5374	111527,1468	112418,8867	113564,4652	113149,542	115378,7884
Jasa Perorangan yang Melayani Rumah Tangga	3369,277214	3288,426994	3200,630198	3134,747567	3246,580223	3008,376572
Badan Internasional dan Badan Ekstra Internasional Lainnya	0	0	0	0	0	0
Kegiatan yang belum jelas batasannya	23223,01845	22955,90802	24197,39568	24501,32279	23311,86009	23279,75067
Rumah Tinggal	304683,6642	310571,0984	317368,2569	327384,9187	341380,7387	342805,4491
Fiat Apartemen	3948,747281	4110,96222	3982,210839	4084,565819	4045,574858	4716,926166
Ruko Rukan	9239,581442	9145,920376	9051,634322	8705,433086	8609,183607	8510,423465
Kendaraan Bermotor	30084,05983	29410,00836	28604,77045	28258,62177	28855,78333	28374,66222
RT Keperluan Lainnya	2137620,252	2170438,952	2211493,208	2282074,703	2287460,122	2321724,012
Bukan Lapangan Usaha Lainnya	900074,8116	881020,1483	861595,0167	842935,1352	828249,093	811127,338

Lanjutan Tabel/Continued Table 9.7

Lapangan Usaha	Bulan					
	7	8	9	10	11	12
(1)	(8)	(9)	(10)	(11)	(12)	(13)
Pertanian, perburuan dan Kehutanan	285165,002	287190,3491	303926,2391	310786,2776	313787,5693	324964,2558
Perikanan	56336,34185	59945,6755	61971,70788	64595,09278	65912,05292	68934,2302
Pertambangan dan Penggalian	8249,494865	8084,019165	4037,888259	4032,392914	4005,160913	3955,294225
Industri Pengolahan	607755,5188	640065,9222	682215,2837	652466,8112	666818,698	693700,9909
Listrik, gas dan air	5353,744177	5495,934387	5033,134805	5507,574212	5483,527721	5340,711723
Konstruksi	29609,87185	40068,85692	49190,39785	45799,35105	42064,47142	28436,50879
Perdagangan Besar dan Eceran	2049728,754	2076408,959	2115506,614	2089073,737	2112938,385	2153867,738
Penyediaan akomodasi dan penyediaan makan minum	127879,4995	131981,882	137928,5633	141472,7055	147102,7888	150126,0645
Transportasi, pergudangan dan komunikasi	32711,0801	36644,80269	36414,99437	36383,07101	35971,93959	35815,99073
Perantara Keuangan	3379,537298	3507,106911	3248,923267	3149,836091	2961,513082	2660,015222
Real Estate, Usaha Persewaan, dan Jasa Perusahaan	25934,07108	30445,06752	29734,85299	32459,55343	26567,17381	32925,29771
Administrasi Pemerintahan, Pertahanan dan Jaminan Sosial Wajib	0	0	0	860,203557	843,077709	33,726467
Jasa Pendidikan	22435,42352	21506,22986	29968,8899	30338,01996	30197,05964	28631,55106
Jasa Kesehatan dan Kegiatan Sosial	42137,74347	38157,23248	40257,77696	42478,71277	42937,34613	42667,53234
Jasa Kemasyarakatan, Sosial Budaya, Hiburan dan Perorangan lainnya	131858,0373	136421,2791	141187,9321	143815,2925	146969,8156	150185,7762
Jasa Perorangan yang Melayani Rumah Tangga	2800,626849	2935,107078	2868,678987	2680,727835	2609,827814	2541,418961
Badan Internasional dan Badan Ekstra Internasional Lainnya	0	0	0	0	0	0
Kegiatan yang belum jelas batasannya	2173,90566	1985,75801	1785,05879	1742,694906	1637,922802	3000
Rumah Tinggal	346411,9077	397830,1538	404182,2632	401924,4059	352153,5439	355832,878
Flat Apartemen	4672,960887	4630,45948	4728,422727	4057,291557	4961,547406	5271,185519
Ruko Rukan	8412,975247	9863,783953	9760,688404	9651,151461	7939,597137	7833,908401
Kendaraan Bermotor	27628,21751	28933,48185	28596,50809	29558,82745	28407,123	28912,16127
RT Keperluan Lainnya	2340750,379	2377733,484	2454013,863	2484649,787	2511972,727	2553633,499
Bukan Lapangan Usaha Lainnya	790138,5388	764472,2305	729868,3131	705509,4818	679758,7527	684568,0817

Sumber/Source: Otoritas Jasa Keuangan/ Financial Services Authority

**Tabel 9.8**  
**Table**

**Jumlah Pinjaman Berdasarkan Penggunaan di Bank Umum di Kabupaten Cianjur, 2021 (Juta Rupiah)**  
**Amount of Loans Based on Usage at Commercial Banks in Cianjur Regency, 2021 (Milion Rupiah)**

Bulan Month	Kredit Modal Kerja	Kredit Investasi	Kredit Konsumsi
(1)	(2)	(3)	(4)
Januari/January	2739903,91	618637,68	3385651,12
Februari/February	2811195,58	612652,91	3404697,09
Maret/March	2824203,48	609584,24	3432095,10
April/April	2845808,02	606116,51	3493443,38
Mei/May	2825585,42	595019,51	3498600,50
Juni/June	2848081,61	613481,93	3517258,81
Juli/July	2829796,91	603711,75	3518014,98
Agustus/August	2893788,62	627055,57	3583463,59
September/September	3012624,67	632652,27	3631150,06
Oktober/October	2979876,41	627765,65	3635350,95
November/November	3031068,20	617740,13	3585193,29
Desember/December	3117917,28	609869,82	3636051,71
<b>2021</b>	<b>34759850,10</b>	<b>7374287,95</b>	<b>42320970,57</b>

Sumber/Source: Otoritas Jasa Keuangan/ Financial Services Authority

**Tabel 9.9**  
**Table**

**Jumlah Pinjaman Berdasarkan Skala Bisnis di Bank Umum Kabupaten Cianjur, 2021 (Juta Rupiah)**  
**Amount of Loans Based on Business Scale at Commercial Banks in Cianjur Regency, 2021 (Million Rupiah)**

Bulan Month	UMKM	Non UMKM	Jumlah/Total
(1)	(2)	(3)	(4)
Januari/January	2719892,28	4514109,35	7234001,62
Februari/February	2706527,95	4238839,95	6945367,90
Maret/March	2712907,75	4391400,02	7104307,78
April/April	2721134,09	4144748,73	6865882,82
Mei/May	2684222,35	4294600,00	6978822,35
Juni/June	2699255,43	4044937,28	6744192,71
Juli/July	2714304,54	4114241,04	6828545,58
Agustus/August	3375154,04	3988684,78	7363838,82
September/September	2757254,78	4519172,21	7276426,99
Oktober/October	2652574,97	4266630,45	6919205,42
November/November	2735206,22	4507786,78	7242993,00
Desember/December	2637725,63	4313798,00	6951523,63
<b>2021</b>	<b>33116160,04</b>	<b>51338948,58</b>	<b>84455108,62</b>

Sumber/Source: Otoritas Jasa Keuangan/ Financial Services Authority



# 10 PENGELUARAN PENDUDUK

*Population Expenditure*

Rata-rata Pengeluaran per Kapita  
dalam Sebulan di Kabupaten Cianjur, 2021

Makanan



Rp.556.468

Bukan Makanan



Rp.959.447



**PENJELASAN TEKNIS**

1. Pengeluaran rata-rata per kapita adalah biaya yang dikeluarkan untuk konsumsi semua anggota rumah tangga selama sebulan baik yang berasal dari pembelian, pemberian maupun produksi sendiri dibagi dengan banyaknya anggota rumah tangga dalam rumah tangga tersebut..Konsumsi rumah tangga dibedakan atas konsumsi makanan maupun bukan makanan tanpa memperhatikan asal barang dan terbatas pada pengeluaran untuk kebutuhan rumah tangga saja, tidak termasuk konsumsi/pengeluaran untuk keperluan usaha atau yang diberikan kepada pihak lain.
2. Pengeluaran untuk konsumsi makanan dihitung selama seminggu yang lalu, sedangkan untuk bukan makanan dihitung selama sebulan dan 12 bulan yang lalu. Baik konsumsi makanan maupun bukan makanan selanjutnya dikonversikan ke dalam pengeluaran rata-rata sebulan. Angka-angka konsumsi/pengeluaran rata-rata per kapita yang disajikan dalam publikasi ini diperoleh dari hasil bagi jumlah konsumsi seluruh rumah tangga (baik mengkonsumsi makanan maupun tidak) terhadap jumlah penduduk.

**TECHNICAL NOTES**

1. *Average expenditure per capita is the cost incurred for the consumption of all household members for a month, both from purchases, gifts and self-production divided by the number of household members in the household. Household consumption is divided into food and non-food consumption. without regard to the origin of the goods and limited to expenses for household needs, not including consumption / expenditure for business purposes or those given to other parties.*
2. *Spending on food consumption was calculated during the past week, while for non-food was calculated during the past month and 12 months. Both food consumption and non-food consumption are subsequently converted into an average expenditure of one month. The average per capita consumption / expenditure figures presented in this publication are derived from the quotient of the total consumption of all households (whether or not consuming food) of the population.*



**ULASAN**

Berdasarkan Rencana Pembangunan Jangka Menengah Nasional (RPJMN) 2015-2019 dan agenda Nawa Cita, pemerintah berusaha mengarahkan pembangunan untuk mencapai peningkatan kesejahteraan berkelanjutan. Salah satu prioritasnya adalah pembangunan nasional untuk mencapai kedaulatan pangan. Karena itu, data dan informasi statistik diperlukan untuk mendukung perencanaan pembangunan, seperti konsumsi, pendidikan, kesehatan, dan sebagainya. Seluruh data adalah hasil Survei Sosial Ekonomi Nasional (Susenas). Publikasi ini menyajikan data hasil kegiatan Susenas yang dilakukan pada bulan Maret 2019. Publikasi ini memberikan ikhtisar pengeluaran bulanan dan konsumsi per kapita di tingkat provinsi. Publikasi ini secara khusus mengulas topik terkait pangsa pengeluaran makanan sebagai cerminan ketahanan pangan, beragam konsumsi dan pengeluaran beberapa komoditas pangan penting.

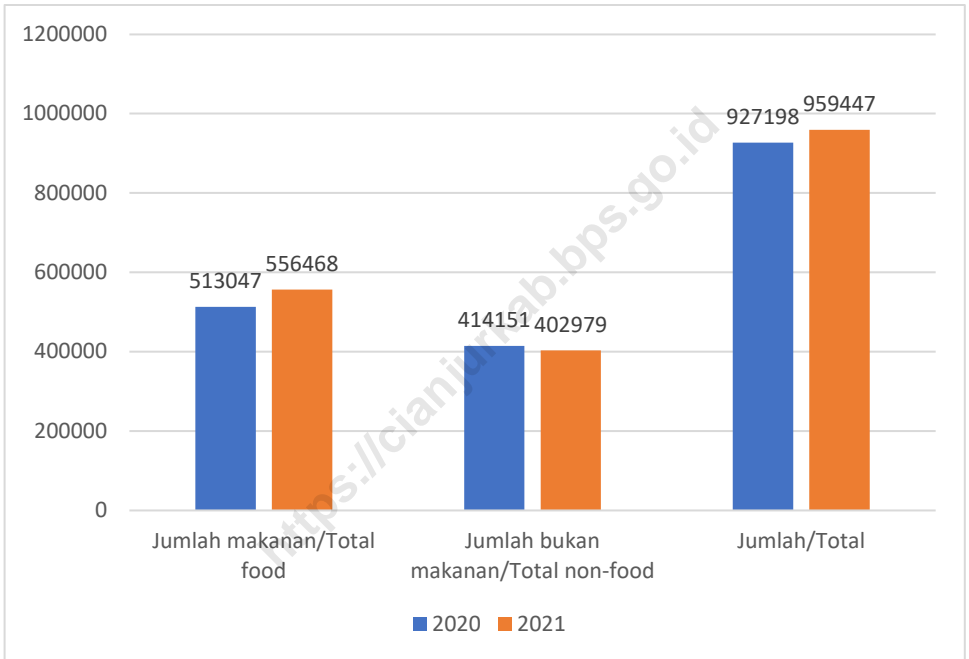
**DESCRIPTION**

*Based on the 2015-2019 National Medium-Term Development Plan (RPJMN) and the Nawa Cita agenda, the government is trying to direct development to achieve sustainable welfare improvement. One of the priorities is national development to achieve food sovereignty. Therefore, statistical data and information are needed to support development planning, such as consumption, education, health, and so on. All data are the result of the National Socio-Economic Survey (Susenas). This publication presents data on the results of Susenas activities conducted in March 2019. This publication provides an overview of monthly expenditure and consumption per capita at the provincial level. This publication specifically addresses topics related to the share of food expenditure as a reflection of food security, various consumption and expenditure of several important food commodities.*



**Gambar** 10.1  
**Figures**

**Rata-rata Pengeluaran per Kapita Sebulan Menurut Makanan dan Bukan Makanan (rupiah) di Kabupaten Cianjur, 2020 dan 2021**  
*Monthly Average Expenditure per Capita by Food and non-Food (rupiahs) in Cianjur Regency, 2020 and 2021*



Sumber/Source : Badan Pusat Statistik/ BPS-Statistics Indonesia





**Tabel**  
**Table** 10.1

**Rata-rata Pengeluaran per Kapita Sebulan Menurut Kelompok Komoditas (rupiah) di Kabupaten Cianjur, 2020 dan 2021**

**Monthly Average Expenditure per Capita by Commodity Group (rupiahs) in Cianjur Regency, 2020 and 2021**

<b>Kelompok Komoditas/Commodity Group</b>	<b>2020</b>	<b>2021</b>
(1)	(2)	(3)
<b>Makanan/Food</b>		
Padi-padian/Cereals	65.961	72.505
Umbi-umbian/Tubers	5.448	7.800
Ikan/udang/cumi/kerang/Fish/shrimp/common squid/	32.550	38.638
Daging/Meat	26.788	32.613
Telur dan susu/Eggs and milk	23.355	23.614
Sayur-sayuran/Vegetables	33.447	39.531
Kacang-kacangan/Legumes	10.144	11.226
Buah-buahan/Fruits	22.559	22.959
Minyak dan kelapa/Oil and coconut	10.167	13.086
Bahan minuman/Beverage stuffs	17.447	18.833
Bumbu-bumbuan/Spices	9.214	11.143
Konsumsi lainnya/Miscellaneous food items	11.042	12.383
Makanan dan minuman jadi/Prepared food and	161.960	162.083
Rokok/Cigarettes	82.965	90.055
<b>Jumlah makanan/Total food</b>	<b>513.047</b>	<b>556.468</b>
<b>Bukan makanan/Non-food</b>		
Perumahan dan fasilitas rumah tangga/Housing and household facilities	204.005	208.258
Aneka komoditas dan jasa/Goods and services	103.833	93.645
Pakaian alas kaki dan tutup kepala/Clothing footwear and headgear	31.002	29.250
Komoditas tahan lama/Durable goods	32.250	36.518
Pajak pungutan dan asuransi/Taxes and insurance	20.585	25.500
Keperluan pesta dan upacara/kenduri/Parties and	22.477	9.809
<b>Jumlah bukan makanan/Total non-food</b>	<b>414.151</b>	<b>402.979</b>
<b>Jumlah/Total</b>	<b>927.198</b>	<b>959.447</b>

Sumber/Source: BPS, Survei Sosial Ekonomi Nasional (Susenas) Maret/BPS-Statistics Indonesia, National Socioeconomic Survey March

**Tabel**  
**Table** 10.2**Persentase Pengeluaran per Kapita Sebulan Menurut Kelompok Komoditas di Kabupaten Cianjur, 2020 dan 2021**  
**Percentage of Monthly Expenditure per Capita by Commodity Group in Cianjur Regency, 2020 and 2021**

<b>Kelompok Komoditas/Commodity Group</b>	<b>2020</b>	<b>2021</b>
(1)	(2)	(3)
<b>Makanan/Food</b>		
Padi-padian/Cereals	7,11	7,56
Umbi-umbian/Tubers	0,59	0,81
Ikan/udang/cumi/kerang/Fish/shrimp/common	3,51	4,03
Daging/Meat	2,89	3,4
Telur dan susu/Eggs and milk	2,52	2,46
Sayur-sayuran/Vegetables	3,61	4,12
Kacang-kacangan/Legumes	1,09	1,17
Buah-buahan/Fruits	2,43	2,39
Minyak dan kelapa/Oil and coconut	1,10	1,36
Bahan minuman/Beverage stuffs	1,88	1,96
Bumbu-bumbuan/Spices	0,99	1,16
Konsumsi lainnya/Miscellaneous food items	1,19	1,29
Makanan dan minuman jadi/Prepared food and	17,47	16,89
Rokok/Cigarettes	8,95	9,39
<b>Jumlah makanan/Total food</b>	<b>55,33</b>	<b>58</b>
<b>Bukan makanan/Non-food</b>		
Perumahan dan fasilitas rumah tangga/Housing and household facilities	22,00	21,71
Aneka komoditas dan jasa/Goods and services	11,20	9,76
Pakaian, alas kaki, dan tutup kepala/Clothing, footwear, and headgear	3,34	3,05
Komoditas tahan lama/Durable goods	3,48	3,81
Pajak, pungutan, dan asuransi/Taxes and insurance	2,22	2,66
Keperluan pesta dan upacara/kenduri/Parties and	2,42	1,02
<b>Jumlah bukan makanan/Total non-food</b>	<b>44,67</b>	<b>42</b>
<b>Jumlah/Total</b>	<b>100</b>	<b>100</b>

Sumber/Source: BPS, Survei Sosial Ekonomi Nasional (Susenas) Maret/BPS-Statistics Indonesia, National Socioeconomic Survey March

# 11 PERDAGANGAN

Trade

## JUMLAH UMKM DI KABUPATEN CIANJUR, 2021



Usaha Mikro  
52.449

Usaha Kecil  
4.963



Usaha Menengah  
185





**PENJELASAN TEKNIS**

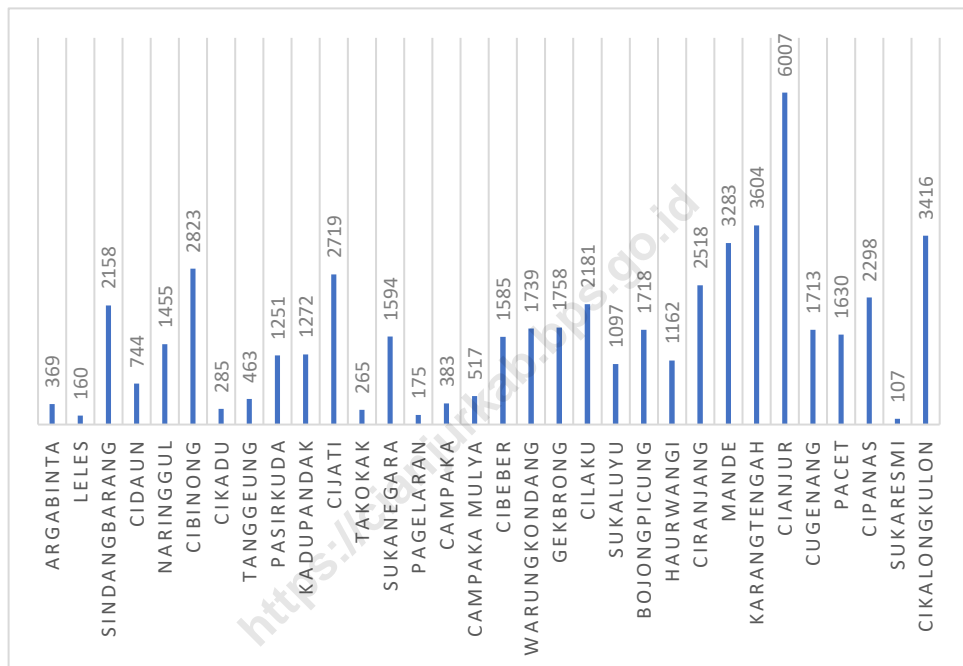
1. Kata pasar memiliki makna 'tempat orang berjual beli' yang biasanya lebih luas daripada kedai, warung, atau toko. Jika dibandingkan dengan kedai, warung, atau toko, cakupan jenis barang yang dijual di pasar lebih banyak. Selain makanan dan minuman, di pasar juga dijual sayur-mayur, pakaian, dan benda-benda lain untuk kebutuhan sehari-hari. Perbedaan pasar yang satu dan yang lain biasanya dilakukan dengan menyebutkan jenis barang pokok yang dijual, cara menjual, dan nama-nama lain yang diberikan secara manasuka.
2. Kata toko berarti 'kedai berupa bangunan permanen tempat menjual barang-barang'. Seperti halnya kedai dan warung, perbedaan toko yang satu dan yang lain dilakukan dengan menyebutkan jenis barang yang dijual, cara menjual, atau nama tertentu yang biasanya ditetapkan secara manasuka.

**TECHNICAL NOTES**

1. *The word market has the meaning of 'where people buy and sell' which is usually broader than a tavern, stall or shop. Compared to stalls or shops, there is more coverage for the types of goods sold in the market. In addition to food and drinks, the market also sells vegetables, clothes, and other items for daily needs. The difference between one market and another is usually done by stating the types of staple goods sold, how to sell, and other names that are given freely.*
2. *The word shop means 'a tavern in a permanent building where goods are sold'. Like shops and stalls, the difference between one shop and another is done by mentioning the type of goods sold, how to sell, or a specific name that is usually set according to manasuka.*

**Gambar 11.1**  
**Figures**

**Jumlah usaha mikro di Kabupaten Cianjur, 2021**  
**The number of micro enterprises in Cianjur Regency, 2021**



Sumber/Source: Dinas Koperasi dan UMKM / Department of Cooperatives and UMKM

**Tabel**  
**Table** 11.1

**Jumlah Sarana Perdagangan Menurut Jenisnya di Kabupaten Cianjur, 2018–2020**  
**Number of Trading Facilities by Type of Facility in Cianjur Regency, 2018–2020**

<b>Jenis Sarana Perdagangan</b> <i>Type of Trading Facilities</i>	<b>2018</b>	<b>2019</b>	<b>2020</b>
(1)	(2)	(3)	(4)
Pasar/Market	24	24	24
Toko/Store	50	52	58
Kios	...	...	...
Warung	...	...	...
<b>Jumlah/Total</b>	...	...	...

Sumber/Source: Dinas Perdagangan dan Perindustrian/Trade and Industry Service

**Tabel**  
**Table** 11.2

**Banyaknya Penerbitan Izin dan Realisasi Investasi di Kabupaten Cianjur, 2019–2021**  
**Number of License Issuance and Investment Realization in Cianjur Regency, 2019–2021**

Jenis Data Type of Data	2019	2020	2021
(1)	(2)	(3)	(4)
Jumlah izin yang diterbitkan/ Number of licenses issued	6121	6241	6457
Jumlah realisasi investasi (juta)/ Total investment realization (bilion)	1762800	1636374,02	1900774,25

Sumber/Source: Dinas Penanaman Modal/Investment Service



**Tabel**  
**Table** 11.3

**Jumlah UMKM Berdasarkan Kecamatan di Kabupaten  
Cianjur, 2021**  
*Number of Small and Medium Enterprises by Subdistrict in  
Cianjur Regency, 2021*

Kecamatan Subdistrict	Mikro/Micro	Kecil/Small	Menengah/ Intermediate	Besar/ Big
(1)	(3)	(3)	(4)	(5)
Argabinta	369	1	-	...
Leles	160	-	-	...
Sindangbarang	2.158	91	3	...
Cidaun	744	32	1	...
Naraggul	1.455	66	-	...
Cibinong	2.823	49	-	...
Cikadu	285	46	-	...
Tanggeung	463	-	-	...
Pasirkuda	1.251	131	-	...
Kadupandak	1.272	330	9	...
Cijati	2.719	16	-	...
Takokak	265	-	-	...
Sukanegara	1.594	210	28	...
Pagelaran	175	1	-	...
Campaka	383	147	1	...
Campaka Mulya	517	245	-	...
Cibeber	1.585	17	2	...
Warungkondang	1.739	399	6	...
Gekbrong	1.758	75	1	...
Cilaku	2.181	269	8	...
Sukaluyu	1.097	115	2	...
Bojongpicung	1.718	158	9	...
Haurwangi	1.162	396	4	...
Ciranjang	2.518	80	1	...
Mande	3.283	182	18	...
Karantengah	3.604	210	13	...
Cianjur	6.007	607	30	...
Cugenang	1.713	85	10	...
Pacet	1.630	443	11	...
Cipanas	2.298	422	5	...
Sukaesmi	107	3	1	...
Cikalongkulon	3.416	137	22	...
<b>Kabupaten Cianjur Cianjur Regency</b>	<b>52.449</b>	<b>4.963</b>	<b>185</b>	


Sumber/Source: Dinas Koperasi dan UMKM / Department of Cooperatives and UMKM



# 12 SISTEM NERACA REGIONAL

*System of Regional Accounts*

**Produk Domestik Regional Bruto  
Atas Dasar Harga Berlaku  
di Kabupaten Cianjur  
(miliar rupiah), 2021**





**PENJELASAN TEKNIS**

1. Penghitungan statistik neraca nasional mengikuti buku petunjuk yang diterbitkan oleh Perserikatan Bangsa Bangsa (PBB) dikenal sebagai Sistem Neraca Nasional (SNN). SNN adalah rekomendasi internasional tentang bagaimana menyusun ukuran aktivitas ekonomi yang sesuai dengan standar neraca baku yang didasarkan pada prinsip-prinsip ekonomi. Rekomendasi yang dimaksud dinyatakan dalam sekumpulan konsep, definisi, klasifikasi, dan aturan neraca yang disepakati secara internasional dalam mengukur indikator tertentu seperti Produk Domestik Bruto (PDB). Salah satu bentuk adaptasi pencatatan statistik nasional adalah melakukan perubahan tahun dasar PDB Indonesia dari tahun 2000 ke 2010. Perubahan tahun dasar PDB dilakukan seiring dengan mengadopsi rekomendasi PBB yang tertuang dalam Sistem Neraca Nasional 2008 (SNA 2008).
2. Produk Domestik Bruto pada tingkat nasional serta Produk Domestik Regional Bruto (PDRB) pada tingkat regional (provinsi) menggambarkan kemampuan suatu wilayah untuk menciptakan nilai tambah pada suatu waktu tertentu. Untuk menyusun PDB maupun PDRB digunakan 2 pendekatan, yaitu lapangan usaha dan pengeluaran. Keduanya menyajikan komposisi data nilai tambah menurut sumber kegiatan ekonomi (lapangan usaha) dan menurut komponen penggunaannya. PDB maupun PDRB dari sisi lapangan usaha merupakan

**TECHNICAL NOTES**

1. *The method used to estimate national accounts statistics is based on the standard guidelines formed by United Nation known as System of National Accounts (SNA). SNA is the internationally agreed standard set of recommendations on how to compile measures of economic activity in accordance with strict accounting conventions based on economic principles. The recommendations are expressed in term of a set of concepts, definitions, classifications and accounting rules that comprise the internationally agreed standard for measuring indicators such as Gross Domestic Product (GDP). One of the improvement in the national statistical system is to rebase GDP form base year 2000 to 2010 in order to capture current economic condition. It is in line with the United Nations (UN) recommendation on 2008 SNA.*
2. *The basic measure of the value added arising from economic activity is known as Gross Domestic Product at the national level and Gross Regional Domestic Product (GRDP) at the regional level (Regencys/regencies/ municipalities). To compile these statistics, two approaches have been used. i.e. "production approach" and "expenditure approach". The first approach is to measure value added produced by various kinds of economic activities, while the second approach is to measure final uses of the country's output. In other words, GDP/ GRDP is the sum of total value added produced by all economic industries (activities) and the way of using it.*

penjumlahan seluruh komponen nilai tambah bruto yang mampu diciptakan oleh sektor-sektor ekonomi atas berbagai aktivitas produksinya. Sedangkan dari sisi pengeluaran menjelaskan tentang penggunaan dari nilai tambah tersebut.

3. PDB menurut lapangan usaha mengalami perubahan klasifikasi dari 9 lapangan usaha menjadi 17 lapangan usaha. PDB menurut lapangan usaha dirinci menurut total nilai tambah dari seluruh sektor ekonomi yang mencakup lapangan usaha Pertanian, Kehutanan, dan Perikanan; Pertambangan dan Penggalian; Industri Pengolahan; Pengadaan Listrik dan Gas; Pengadaan Air, Pengelolaan Sampah, Limbah dan Daur Ulang; Konstruksi; Perdagangan Besar dan Eceran, Reparasi Mobil dan Sepeda Motor; Transportasi dan Pergudangan; Penyediaan Akomodasi dan Makan Minum; Informasi dan Komunikasi; Jasa Keuangan dan Asuransi; Real Estat; Jasa Perusahaan; Administrasi Pemerintahan, Pertahanan dan Jaminan Sosial Wajib; Jasa Pendidikan; Jasa Kesehatan dan Kegiatan Sosial; dan Jasa lainnya.
3. *GDP by industry classification changes from 9 sectors to 17 industries. GDP by industry is classified by types of economic activities such as Agriculture, Forestry and Fishing; Mining and Quarrying; Manufacturing; Electricity and Gas; Water supply, Sewerage, Waste Management and Remediation Activities; Construction; Wholesale and Retail Trade; Repair of Motor Vehicles and Motorcycles; Transportation and Storage; Accommodation and Food Service Activities; Information and Communication; Financial and Insurance Activities; Real Estate Activities; Business Activities; Public Administration; Defence and Compulsory Social Security; Education; Human Health and Social Work Activities; and Other Services Activities.*
4. PDB menurut pengeluaran mengalami perubahan klasifikasi dimana pengeluaran konsumsi Lembaga Non Profit yang Melayani Rumah Tangga (LNPR) yang sebelumnya termasuk bagian dari pengeluaran konsumsi rumah tangga menjadi komponen terpisah. Sehingga klasifikasi PDB menurut pengeluaran dirinci menjadi 7 komponen yaitu komponen pengeluaran konsumsi
4. *GDP by expenditure classification changes where consumption expenditure Non-profit Institutions Serving Households (NPISH) previously included as part of household consumption expenditure is taken out into separate component. So that, GDP by type of expenditures is classified into: household consumption expenditure, NPISH consumption expenditure, government consumption*

rumah tangga menjadi komponen terpisah. Sehingga klasifikasi PDB menurut pengeluaran dirinci menjadi 7 komponen yaitu komponen pengeluaran konsumsi rumah tangga, pengeluaran konsumsi LNPRT, pengeluaran konsumsi pemerintah, pembentukan modal tetap bruto, perubahan inventori, ekspor barang dan jasa, dan impor barang dan jasa.

5. Pengeluaran konsumsi rumah tangga mencakup berbagai pengeluaran konsumsi akhir rumah tangga atas barang dan jasa untuk memenuhi kebutuhan individu ataupun kelompok secara langsung. Pengeluaran rumah tangga di sini mencakup makanan dan minuman selain restoran; pakaian, alas kaki dan jasa perawatannya; perumahan dan perlengkapan rumah tangga; kesehatan dan pendidikan; transportasi dan komunikasi; restoran dan hotel serta lainnya.
6. Pengeluaran Konsumsi Pemerintah terdiri dari Pengeluaran Konsumsi Individu dan Pengeluaran Konsumsi Kolektif. Barang dan jasa individu merupakan barang dan jasa privat, dimana ciri-ciri barang privat adalah
  - a) Scarcity, yaitu ada kelangkaan/ keterbatasan dalam jumlah;
  - b) Excludable consumption, yaitu konsumsi suatu barang dapat dibatasi hanya pada mereka yang memenuhi persyaratan tertentu (biasanya harga);
  - c) Rivalrous competition, yaitu konsumsi oleh satu konsumen akan mengurangi atau menghilangkan kesempatan pihak lain untuk melakukan hal serupa. Contoh barang dan jasa yang dihasilkan pemerintah

*expenditure, gross fixed capital formation, changes in inventories, exports of goods and services, and imports of goods and services.*

5. *Household consumption expenditures consist of expenditures incurred by households, which are used for both individual or collective needs. Household consumptions are classified into food and beverages other than restaurants; clothing, footwear, and related maintenance services; housing and household equipment; health and education; transport and communication; restaurants and hotels; and others.*
6. *Government consumption expenditure consists of Individual Consumption Expenditure and Collective Consumption Expenditure. Individual goods and services are private goods and services, which the characteristics of private goods is a) Scarcity, that there is a scarcity/limited in number; b) Excludable consumption, the consumption of goods can be limited only to those who meet certain requirements (usually the price); c) Rivalrous competition, ie consumption by the consumer will reduce or eliminate the chance of another party to do so. Examples of goods and services produced by government and classified as goods and services of indi*

dan tergolong sebagai barang dan jasa individu adalah jasa pelayanan kesehatan pemerintah di rumah, sakit/puskesmas dan jasa pendidikan di sekolah/universitas negeri. Sedangkan barang dan jasa kolektif ekuivalen dengan barang publik yang memiliki ciri a) Non rivalry, yaitu penggunaan satu konsumen terhadap suatu barang tidak mengurangi kesempatan konsumen lain untuk juga mengkonsumsi barang tersebut; b) Non excludable, yaitu apabila suatu barang publik tersedia, maka tidak ada yang dapat menghalangi siapapun untuk memperoleh manfaat dari barang tersebut atau dengan kata lain setiap orang memiliki akses ke barang tersebut. Contoh barang dan jasa yang dihasilkan pemerintah dan tergolong sebagai barang dan jasa kolektif adalah jasa pertahanan yang dilakukan TNI dan keamanan yang dilakukan kepolisian.

*viduals is the government health services in hospitals/health centers and education services in schools/universities. Collective goods and services equivalent to public goods characterized by a) Non-rivalry, namely the use of a consumer for an item does not reduce the chance of another consumer to also consume goods; b) Non-excludable, i.e. when a public good available, then nothing can hinder anyone to benefit from the goods or in other words everyone has access to the goods. Examples of goods and services produced by government and classified as collective goods and services is carried military defense services and the police's security.*

7. Pembentukan Modal Tetap Bruto (PMTB) mencakup pengadaan, pembuatan, dan pembelian barang modal. Barang modal dimaksud adalah barang-barang yang digunakan untuk proses produksi, tahan lama atau yang mempunyai umur pemakaian lebih dari satu tahun seperti bangunan, mesin-mesin dan alat angkutan. Termasuk pula di sini perbaikan besar (berat) yang sifatnya memperpanjang umur atau mengubah bentuk atau kapasitas barang modal tersebut. Pengeluaran barang modal untuk keperluan militer juga dicakup sebagai PMTB. Klasifikasi komponen PMTB dibagi menjadi 6 sub komponen yaitu

7. *Gross Fixed Capital Formation (GFCF) includes procurement, manufacture, and the purchase of capital goods. Capital goods are goods which are used for the production process, durable or have a service life of more than one year such as buildings, machinery, and transportation equipment. Including here: huge improvement that are to extend the life or changing the shape or the capacity of the capital goods. Capital expenditures for military purposes are also covered as GFCF. GFCF component are classified into six sub-components: Construction; Machinery and Equipment; vehicle; Other equipment; Cultivated Biological Resources (CBR) and Intellectual Property Product.*



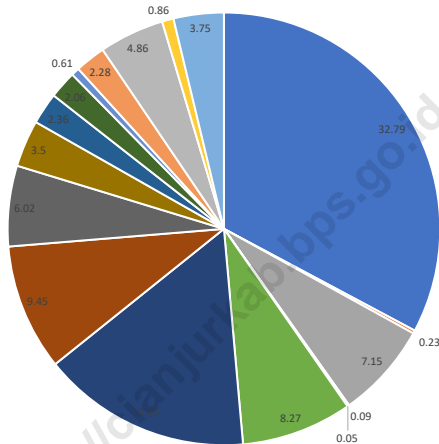
Konstruksi; Mesin dan Peralatan; Kendaraan; Peralatan Lainnya; Cultivated Biological Resources (CBR) dan Produk Kekayaan Intelektual.

8. Ekspor barang dan jasa merupakan transaksi perdagangan barang dan jasa dari penduduk (residen) ke bukan penduduk (nonresiden). Impor barang dan jasa adalah transaksi perdagangan dari bukan penduduk ke penduduk. Ekspor atau impor barang terjadi pada saat terjadi perubahan hak kepemilikan barang antara penduduk dengan bukan penduduk (dengan atau tanpa perpindahan fisik barang tersebut). Pada PDB dengan tahun dasar 2010, ekspor dan impor barang dirinci menjadi nonmigas dan migas.
  9. Produk Domestik Bruto maupun agregat turunannya disajikan dalam 2 (dua) versi penilaian, yaitu atas dasar "harga berlaku" dan atas dasar "harga konstan". Disebut sebagai harga berlaku karena seluruh agregat dinilai dengan menggunakan harga pada tahun berjalan, sedangkan harga konstan penilaiannya didasarkan kepada harga satu tahun dasar tertentu. dalam publikasi ini digunakan harga tahun 2010.
  10. Laju pertumbuhan Produk Domestik Bruto diperoleh dari perhitungan PDB atas dasar harga konstan. Diperoleh dengan cara mengurangi nilai PDB pada tahun ke-n terhadap nilai pada tahun ke n-1 (tahun sebelumnya), dibagi dengan nilai pada tahun ke n-1, dikalikan dengan 100 persen. Laju pertumbuhan menunjukkan perkembangan agregat pendapatan
8. *Exports of goods and services consist of transactions of goods and services from residents to non-residents. Imports of goods and services consist of transaction of goods and services from non-residents to residents. Exports and imports of goods occur when there are changes in ownership of goods between residents and non-residents (with or without physical movements of goods across frontiers). On the GDP at 2010 basic year, exports and imports of goods specified into non oil and gas and oil and gas.*
  9. *GDP and its aggregations are presented in two forms: at current market prices and at constant base year market prices. In presenting current market prices, all aggregates are valued at current market prices, while base year constant market prices are shown by valuing all aggregates at fixed base year prices. Year of 2010 is used as the base year in this publication.*
  10. *Growth rate of Gross Domestic Product is derived from GDP at constant market prices. It is obtained by subtracting the value of GDP year n with the value of GDP year n-1, divided by the value of GDP year n-1 then multiplied by 100 percent. The growth rate of GDP explains the income growth during the given period.*



**Gambar** 12.1  
**Figures**

**Persentase Produk Domestik Regional Bruto Atas Dasar Harga Berlaku Berdasarkan Lapangan Usaha di Kabupaten Cianjur 2021**  
**Percentage of Gross Regional Domestic Product at Current Price Based on Business Fields in Cianjur Regency, 2021**



- A Pertanian, Kehutanan, dan Perikanan/Agriculture, Forestry, and Fishing
- B Pertambangan dan Penggalian/Mining and Quarrying
- C Industri Pengolahan/Manufacturing
- D Pengadaan Listrik dan Gas/Electricity and Gas
- E Pengadaan Air; Pengelolaan Sampah, Limbah, dan Daur Ulang/Water Supply; Sewerage, Waste Management, and Remediation Activities
- F Konstruksi/Construction
- G Perdagangan Besar dan Eceran; Reparasi Mobil dan Sepeda Motor/Wholesale and Retail Trade; Repair of Motor Vehicles and Motorcycles
- H Transportasi dan Pergudangan/Transportation and Storage
- I Penyediaan Akomodasi dan Makan Minum/Accommodation and Food Service Activities
- J Informasi dan Komunikasi/Information and Communication
- K Jasa Keuangan dan Asuransi/Financial and Insurance Activities
- L Real Estat/Real Estate Activities
- M, N Jasa Perusahaan/Business Activities
- O Administrasi Pemerintahan, Pertahanan, dan Jaminan Sosial Wajib/Public Administration and Defence; Compulsory Social Security
- P Jasa Pendidikan/Education
- Q Jasa Kesehatan dan Kegiatan Sosial/Human Health and Social Work Activities
- R, S, T, U Jasa Lainnya/Other Services Activities

Sumber/Source : Badan Pusat Statistik/Statistics Indonesia

**Tabel 12.1. Produk Domestik Regional Bruto Atas Dasar Harga Berlaku Menurut Lapangan Usaha di Kabupaten Cianjur (miliar rupiah), 2017–2021**  
**Gross Regional Domestic Product at Current Market Prices by Industry in Cianjur Regency (billion rupiahs), 2017–2021**

	Lapangan Usaha/Industry	2017	2018	2019	2020*	2021**
	(1)	(2)	(3)	(4)	(5)	(6)
A	Pertanian, Kehutanan, dan Perikanan/Agriculture, Forestry, and Fishing	12 414,19	13 839,86	15 107,97	15 645,96	16 441,35
B	Pertambangan dan Penggalian/Mining and Quarrying	92,00	97,64	98,67	99,47	114,65
C	Industri Pengolahan/Manufacturing	2 538,17	2 908,82	3 275,49	3 358,80	3 585,15
D	Pengadaan Listrik dan Gas/Electricity and Gas	35,38	41,56	42,57	41,66	46,34
E	Pengadaan Air; Pengelolaan Sampah, Limbah, dan Daur Ulang/Water Supply; Sewerage, Waste Management, and Remediation Activities	13,60	15,53	17,47	20,62	22,66
F	Konstruksi/Construction	3 195,98	3 563,84	3 852,94	3 616,19	4 147,66
G	Perdagangan Besar dan Eceran; Reparasi Mobil dan Sepeda Motor/Wholesale and Retail Trade; Repair of Motor Vehicles and Motorcycles	6 841,16	7 404,11	7 896,13	7 497,56	7 846,69
H	Transportasi dan Pergudangan/Transportation and Storage	3 645,35	4 124,92	4 583,22	4 635,12	4 739,83
I	Penyediaan Akomodasi dan Makan Minum/Accommodation and Food Service Activities	2 326,00	2 645,06	2 934,93	2 973,92	3 019,11
J	Informasi dan Komunikasi/Information and Communication	1 185,00	1 289,26	1 372,31	1 672,05	1 755,90

Lanjutan Tabel/*Continued Table* 12.1

Lapangan Usaha/Industry		2017	2018	2019	2020*	2021**
(1)		(2)	(3)	(4)	(5)	(6)
K	Jasa Keuangan dan Asuransi/Financial and Insurance Activities	903,89	991,31	1 064,31	1 072,73	1 184,94
L	Real Estat/Real Estate Activities	715,69	799,82	893,17	911,14	1 034,35
M,N	Jasa Perusahaan/Business Activities	255,08	286,72	326,52	280,06	307,72
O	Administrasi Pemerintahan, Pertahanan, dan Jaminan Sosial Wajib/Public Administration and Defence; Compulsory Social Security	1 027,50	1 097,57	1 151,67	1 152,64	1 142,55
P	Jasa Pendidikan/Education	1 585,25	1 849,02	2 107,37	2 287,22	2 438,69
Q	Jasa Kesehatan dan Kegiatan Sosial/Human Health and Social Work Activities	314,56	351,17	383,25	397,13	428,74
R,S,T,U	Jasa Lainnya/Other Services Activities	1 486,21	1 665,03	1 849,86	1 866,69	1 881,32
<b>Produk Domestik Regional Bruto/Gross Regional Domestic Product</b>		<b>38 575,00</b>	<b>42 971,25</b>	<b>46 957,85</b>	<b>47 528,97</b>	<b>50 137,65</b>

Catatan: \*) angka sementara  
\*\*) angka sangat sementara

Sumber/Source: BPS, berbagai sensus, survei dan sumber lain/  
BPS-Statistics Indonesia, various census, survey, and other sources

**Tabel**  
**Table** 12.2

**Produk Domestik Regional Bruto Atas Dasar Harga Konstan 2010 Menurut Lapangan Usaha di Kabupaten Cianjur (miliar rupiah), 2017–2021**  
**Gross Regional Domestic Product at 2010 Constant Market Prices by Industry in Cianjur Regency (billion rupiahs), 2017–2021**

	Lapangan Usaha/Industry	2017	2018	2019	2020*	2021**
	(1)	(2)	(3)	(4)	(5)	(6)
A	Pertanian, Kehutanan, dan Perikanan/Agriculture, Forestry, and Fishing	8 518,85	8 818,92	9 109,61	9 263,12	9 568,56
B	Pertambangan dan Penggalian/Mining and Quarrying	78,15	81,27	80,86	80,83	87,59
C	Industri Pengolahan/Manufacturing	1 795,35	1 997,73	2 226,79	2 242,74	2 357,51
D	Pengadaan Listrik dan Gas/Electricity and Gas	24,71	26,97	27,58	27,06	29,88
E	Pengadaan Air; Pengelolaan Sampah, Limbah, dan Daur Ulang/Water Supply; Sewerage, Waste Management, and Remediation Activities	9,28	9,90	10,53	12,37	13,54
F	Konstruksi/Construction	2 522,78	2 721,25	2 846,55	2 659,81	2 841,36
G	Perdagangan Besar dan Eceran; Reparasi Mobil dan Sepeda Motor/Wholesale and Retail Trade; Repair of Motor Vehicles and Motorcycles	5 177,87	5 405,03	5 654,88	5 253,15	5 422,59
H	Transportasi dan Pergudangan/Transportation and Storage	2 534,62	2 761,48	2 985,39	2 913,89	2 919,17
I	Penyediaan Akomodasi dan Makan Minum/Accommodation and Food Service Activities	1 781,80	1 937,86	2 074,23	2 011,94	2 017,63
J	Informasi dan Komunikasi/Information and Communication	1 166,93	1 294,86	1 405,92	1 716,22	1 840,59

Lanjutan Tabel/*Continued Table* 12.2

Lapangan Usaha/Industry		2017	2018	2019	2020*	2021**
(1)		(2)	(3)	(4)	(5)	(6)
K	Jasa Keuangan dan Asuransi/Financial and Insurance Activities	662,44	696,62	733,49	739,16	792,15
L	Real Estat/Real Estate Activities	621,07	684,19	757,22	757,31	856,24
M,N	Jasa Perusahaan/Business Activities	201,19	219,47	239,42	200,58	218,45
O	Administrasi Pemerintahan, Pertahanan, dan Jaminan Sosial Wajib/Public Administration and Defence; Compulsory Social Security	742,71	754,39	777,60	763,45	747,68
P	Jasa Pendidikan/Education	1 299,35	1 396,41	1 484,32	1 548,95	1 555,01
Q	Jasa Kesehatan dan Kegiatan Sosial/Human Health and Social Work Activities	243,25	263,73	284,31	289,51	308,56
R,S,T,U	Jasa Lainnya/Other Services Activities	1 158,64	1 250,12	1 340,62	1 310,67	1 321,02
<b>Produk Domestik Regional Bruto/Gross Regional Domestic Product</b>		<b>28 538,99</b>	<b>30 320,21</b>	<b>32 039,32</b>	<b>31 790,76</b>	<b>32 897,52</b>

Catatan: \*) angka sementara  
 \*\*) angka sangat sementara

Sumber/Source: BPS, berbagai sensus, survei dan sumber lain/  
 BPS-Statistics Indonesia, various census, survey, and other sources

**Tabel**  
**Table** 12.3

**Distribusi Persentase Produk Domestik Regional Bruto Atas Dasar Harga Berlaku Menurut Lapangan Usaha di Kabupaten Cianjur, 2017–2021**  
**Percentage Distribution of Gross Regional Domestic Product at Current Market Prices by Industry in Cianjur Regency, 2017–2021**

	Lapangan Usaha/Industry	2017	2018	2019	2020*	2021**
	(1)	(2)	(3)	(4)	(5)	(6)
A	Pertanian, Kehutanan, dan Perikanan/Agriculture, Forestry, and Fishing	32,18	32,21	32,17	32,92	32,79
B	Pertambangan dan Penggalian/Mining and Quarrying	0,24	0,23	0,21	0,21	0,23
C	Industri Pengolahan/Manufacturing	6,58	6,77	6,98	7,07	7,15
D	Pengadaan Listrik dan Gas/Electricity and Gas	0,09	0,10	0,09	0,09	0,09
E	Pengadaan Air; Pengelolaan Sampah, Limbah, dan Daur Ulang/Water Supply; Sewerage, Waste Management, and Remediation Activities	0,04	0,04	0,04	0,04	0,05
F	Konstruksi/Construction	8,29	8,29	8,21	7,61	8,27
G	Perdagangan Besar dan Eceran; Reparasi Mobil dan Sepeda Motor/Wholesale and Retail Trade; Repair of Motor Vehicles and Motorcycles	17,73	17,23	16,82	15,77	15,65
H	Transportasi dan Pergudangan/Transportation and Storage	9,45	9,60	9,76	9,75	9,45
I	Penyediaan Akomodasi dan Makan Minum/Accommodation and Food Service Activities	6,03	6,16	6,25	6,26	6,02
J	Informasi dan Komunikasi/Information and Communication	3,07	3,00	2,92	3,52	3,50



Lanjutan Tabel/*Continued Table* 12.3

Lapangan Usaha/ <i>Industry</i>		2017	2018	2019	2020*	2021**
(1)		(2)	(3)	(4)	(5)	(6)
K	Jasa Keuangan dan Asuransi/ <i>Financial and Insurance Activities</i>	2,34	2,31	2,27	2,26	2,36
L	Real Estat/ <i>Real Estate Activities</i>	1,86	1,86	1,90	1,92	2,06
M,N	Jasa Perusahaan/ <i>Business Activities</i>	0,66	0,67	0,70	0,59	0,61
O	Administrasi Pemerintahan, Pertahanan, dan Jaminan Sosial Wajib/ <i>Public Administration and Defence; Compulsory Social Security</i>	2,66	2,55	2,45	2,43	2,28
P	Jasa Pendidikan/ <i>Education</i>	4,11	4,30	4,49	4,81	4,86
Q	Jasa Kesehatan dan Kegiatan Sosial/ <i>Human Health and Social Work Activities</i>	0,82	0,82	0,82	0,84	0,86
R,S,T,U	Jasa Lainnya/ <i>Other Services Activities</i>	3,85	3,87	3,94	3,93	3,75
<b>Produk Domestik Regional Bruto/<i>Gross Regional Domestic Product</i></b>		<b>100</b>	<b>100</b>	<b>100</b>	<b>100</b>	<b>100</b>

Catatan: \*) angka sementara  
 \*\*) angka sangat sementara

Sumber/*Source*: BPS, berbagai sensus, survei dan sumber lain/  
*BPS-Statistics Indonesia, various census, survey, and other sources*

**Tabel**  
**Table** 12.4

**Laju Pertumbuhan Produk Domestik Regional Bruto Atas Dasar Harga Konstan 2010 Menurut Lapangan Usaha di Kabupaten Cianjur (persen), 2017–2021**  
**Growth Rate of Gross Regional Domestic Product at 2010 Constant Market Prices by Industry in Cianjur Regency (percent), 2017–2021**

	Lapangan Usaha/ <i>Industry</i>	2017	2018	2019	2020*	2021**
	(1)	(2)	(3)	(4)	(5)	(6)
A	Pertanian, Kehutanan, dan Perikanan/ <i>Agriculture, Forestry, and Fishing</i>	0,91	3,52	3,30	1,69	3,30
B	Pertambangan dan Penggalian/ <i>Mining and Quarrying</i>	0,88	4,00	-0,50	-0,04	8,36
C	Industri Pengolahan/ <i>Manufacturing</i>	15,68	11,27	11,47	0,72	5,12
D	Pengadaan Listrik dan Gas/ <i>Electricity and Gas</i>	2,80	9,17	2,25	-1,89	10,45
E	Pengadaan Air; Pengelolaan Sampah, Limbah, dan Daur Ulang/ <i>Water Supply; Sewerage, Waste Management, and Remediation Activities</i>	7,62	6,71	6,31	17,47	9,51
F	Konstruksi/ <i>Construction</i>	8,36	7,87	4,60	-6,56	6,83
G	Perdagangan Besar dan Eceran; Reparasi Mobil dan Sepeda Motor/ <i>Wholesale and Retail Trade; Repair of Motor Vehicles and Motorcycles</i>	4,46	4,39	4,62	-7,10	3,23
H	Transportasi dan Pergudangan/ <i>Transportation and Storage</i>	8,80	8,95	8,11	-2,40	0,18
I	Penyediaan Akomodasi dan Makan Minum/ <i>Accommodation and Food Service Activities</i>	8,85	8,76	7,04	-3,00	0,28
J	Informasi dan Komunikasi/ <i>Information and Communication</i>	12,68	10,96	8,58	22,07	7,25

Lanjutan Tabel/*Continued Table* 12.4

Lapangan Usaha/ <i>Industry</i>		2017	2018	2019	2020*	2021**
(1)		(2)	(3)	(4)	(5)	(6)
K	Jasa Keuangan dan Asuransi/Financial and Insurance Activities	2,87	5,16	5,29	0,77	7,17
L	Real Estat/Real Estate Activities	9,29	10,16	10,68	0,01	13,06
M,N	Jasa Perusahaan/Business Activities	9,06	9,08	9,09	-16,22	8,91
O	Administrasi Pemerintahan, Pertahanan, dan Jaminan Sosial Wajib/Public Administration and Defence; Compulsory Social Security	3,30	1,57	3,08	-1,82	-2,06
P	Jasa Pendidikan/Education	8,61	7,47	6,30	4,35	0,39
Q	Jasa Kesehatan dan Kegiatan Sosial/Human Health and Social Work Activities	9,76	8,42	7,80	1,83	6,58
R,S,T,U	Jasa Lainnya/Other Services Activities	9,69	7,90	7,24	-2,23	0,79
<b>Produk Domestik Regional Bruto/Gross Regional Domestic Product</b>		<b>5,77</b>	<b>6,24</b>	<b>5,67</b>	<b>-0,78</b>	<b>3,48</b>

Catatan: \*) angka sementara

\*\*) angka sangat sementara

Sumber/Source: BPS, berbagai sensus, survei dan sumber lain/  
BPS-Statistics Indonesia, various census, survey, and other sources

**Tabel**  
**Table** 12.5

**Produk Domestik Regional Bruto Atas Dasar Harga Berlaku Menurut Jenis Pengeluaran di Kabupaten Cianjur (miliar rupiah), 2017–2021**  
**Gross Regional Domestic Product at Current Market Prices by Type of Expenditure in Cianjur Regency (billion rupiahs), 2017–2021**

<b>Jenis Pengeluaran</b> <b>Type of Expenditure</b>	<b>2017</b>	<b>2018</b>	<b>2019</b>	<b>2020*</b>	<b>2021**</b>
(1)	(2)	(3)	(4)	(5)	(6)
Pengeluaran Konsumsi Rumah Tangga Household Consumption Expenditure	31.607,52	33.280,74	36.111,19	36.226,78	37.476,11
Pengeluaran Konsumsi LNPRT NPISH Consumption Expenditure	86,01	106,83	114,40	111,84	115,46
Pengeluaran Konsumsi Pemerintah Government Consumption Expenditure	2.956,90	3.160,55	3.280,70	3.276,76	3.445,38
Pembentukan Modal Tetap Bruto Gross Fixed Capital Formation	10.674,53	11.637,13	12.114,61	11.143,62	12.410,21
Perubahan Inventori Changes in Inventories	1.313,07	1.381,79	1.406,89	557,24	-278,12
Net Ekspor Barang dan Jasa Net Exports of Goods and Services	-8.063,03	-6.595,80	-6.069,94	-3.787,27	-3.031,39
<b>Produk Domestik Regional Bruto/ Gross Regional Domestic Product</b>	<b>38.575,00</b>	<b>42.971,25</b>	<b>46.957,85</b>	<b>47.528,97</b>	<b>50.137,65</b>

Catatan: \*) angka sementara

\*\*) angka sangat sementara

Sumber/Source: BPS, berbagai sensus, survei dan sumber lain/  
BPS-Statistics Indonesia, various census, survey, and other sources

**Tabel**  
**Table** 12.6**Produk Domestik Regional Bruto Atas Dasar Harga Konstan 2010 Menurut Jenis Pengeluaran di Kabupaten Cianjur (miliar rupiah), 2017–2021**  
**Gross Regional Domestic Product at 2010 Constant Market Prices by Type of Expenditure in Cianjur Regency (billion rupiahs), 2017–2021**

<b>Jenis Pengeluaran</b> <b>Type of Expenditure</b>	<b>2017</b>	<b>2018</b>	<b>2019</b>	<b>2020*</b>	<b>2021**</b>
(1)	(2)	(3)	(4)	(5)	(6)
Pengeluaran Konsumsi Rumah Tangga Household Consumption Expenditure	22.800,30	23.273,51	24.379,02	23.975,67	24.369,71
Pengeluaran Konsumsi LNPRT NPISH Consumption Expenditure	65,09	75,25	77,91	75,08	76,55
Pengeluaran Konsumsi Pemerintah Government Consumption Expenditure	1.807,94	1.886,35	1.946,24	1.914,72	1.970,20
Pembentukan Modal Tetap Bruto Gross Fixed Capital Formation	7.785,15	8.318,08	8.594,51	7.891,46	8.388,23
Perubahan Inventori Changes in Inventories	851,93	860,42	862,24	339,80	-159,92
Net Ekspor Barang dan Jasa Net Exports of Goods and Services	-4.771,40	-4.093,40	-3.820,60	-2.405,96	-1.747,25
<b>Produk Domestik Regional Bruto/ Gross Regional Domestic Product</b>	<b>28.538,99</b>	<b>30.320,21</b>	<b>32.039,32</b>	<b>31.790,76</b>	<b>32.897,52</b>

Catatan: \*) angka sementara  
\*\*) angka sangat sementara

Sumber/Source: BPS, berbagai sensus, survei dan sumber lain/  
BPS-Statistics Indonesia, various census, survey, and other sources

**Tabel**  
**Table** 12.7

**Distribusi Persentase Produk Domestik Regional Bruto Atas Dasar Harga Berlaku Menurut Jenis Pengeluaran di Kabupaten Cianjur, 2017–2021**  
**Percentage Distribution of Gross Regional Domestic Product at Current Market Prices by Type of Expenditure in Cianjur Regency, 2017–2021**

<b>Jenis Pengeluaran</b> <b>Type of Expenditure</b>	<b>2017</b>	<b>2018</b>	<b>2019</b>	<b>2020*</b>	<b>2021**</b>
(1)	(2)	(3)	(4)	(5)	(6)
Pengeluaran Konsumsi Rumah Tangga Household Consumption Expenditure	81,94	77,45	76,90	76,22	74,75
Pengeluaran Konsumsi LNPRT NPISH Consumption Expenditure	0,22	0,25	0,24	0,24	0,23
Pengeluaran Konsumsi Pemerintah Government Consumption Expenditure	7,67	7,36	6,99	6,89	6,87
Pembentukan Modal Tetap Bruto Gross Fixed Capital Formation	27,67	27,08	25,80	23,45	24,75
Perubahan Inventori Changes in Inventories	3,40	3,22	3,00	1,17	-0,55
Net Ekspor Barang dan Jasa Net Exports of Goods and Services	-20,90	-15,35	-12,93	-7,97	-6,05
<b>Produk Domestik Regional Bruto/ Gross Regional Domestic Product</b>	<b>100,00</b>	<b>100,00</b>	<b>100,00</b>	<b>100,00</b>	<b>100,00</b>

Catatan: \*) angka sementara  
 \*\*) angka sangat sementara

Sumber/Source: BPS, berbagai sensus, survei dan sumber lain/  
 BPS-Statistics Indonesia, various census, survey, and other sources

**Tabel**  
**Table** 12.8**Laju Pertumbuhan Produk Domestik Regional Bruto Atas Dasar Harga Konstan 2010 Menurut Jenis Pengeluaran di Kabupaten Cianjur (persen), 2017–2021**  
**Growth Rate of Gross Regional Domestic Product at 2010 Constant Market Prices by Type of Expenditure in Cianjur Regency (percent), 2017–2021**

<b>Jenis Pengeluaran</b> <b>Type of Expenditure</b>	<b>2017</b>	<b>2018</b>	<b>2019</b>	<b>2020*</b>	<b>2021**</b>
(1)	(2)	(3)	(4)	(5)	(6)
Pengeluaran Konsumsi Rumah Tangga Household Consumption Expenditure	4,02	2,08	4,75	-1,65	1,64
Pengeluaran Konsumsi LNPRT NPISH Consumption Expenditure	3,19	15,61	3,54	-3,64	1,96
Pengeluaran Konsumsi Pemerintah Government Consumption Expenditure	-4,20	4,34	3,17	-1,62	2,90
Pembentukan Modal Tetap Bruto Gross Fixed Capital Formation	7,45	6,85	3,32	-8,18	6,30
Perubahan Inventori <sup>1</sup> Changes in Inventories <sup>1</sup>	-	-	-	-	-
Net Ekspor Barang dan Jasa <sup>1</sup> Net Exports of Goods and Services <sup>1</sup>	-	-	-	-	-
<b>Produk Domestik Regional Bruto/ Gross Regional Domestic Product</b>	<b>5,77</b>	<b>6,24</b>	<b>5,67</b>	<b>-0,78</b>	<b>3,48</b>

Catatan/Note: \*) angka sementara  
 \*\*) angka sangat sementara  
<sup>1</sup> Laju pertumbuhan tidak ditampilkan

Sumber/Source: BPS, berbagai sensus, survei dan sumber lain/  
 BPS-Statistics Indonesia, various census, survey, and other sources





# 13

## PERBANDINGAN ANTAR KABUPATEN/KOTA

*Regency/Municipal Comparison*

Klasifikasi Indeks Pembangunan Manusia (IPM)  
Menurut Kabupaten/Kota di Provinsi Jawa Barat, 2021



**IPM Tertinggi**  
Kota Bandung  
81,96





**PENJELASAN TEKNIS**

1. IPM menjelaskan bagaimana penduduk dapat mengakses hasil pembangunan dalam memperoleh pendapatan, kesehatan, pendidikan, dan sebagainya.
2. IPM diperkenalkan oleh United Nations Development Programme (UNDP) pada tahun 1990 dan dipublikasikan secara berkala dalam laporan tahunan Human Development Report (HDR).
3. IPM dibentuk oleh 3 (tiga) dimensi dasar: Umur panjang dan hidup sehat; Pengetahuan; Standar hidup layak
4. IPM merupakan indikator penting untuk mengukur keberhasilan dalam upaya membangun kualitas hidup manusia (masyarakat/penduduk).
5. IPM dapat menentukan peringkat atau level pembangunan suatu wilayah/negara.
6. Bagi Indonesia, IPM merupakan data strategis karena selain sebagai ukuran kinerja Pemerintah, IPM juga digunakan sebagai salah satu alokator penentuan Dana Alokasi Umum (DAU).

**TECHNICAL NOTES**

1. *IPM explains how residents can access the results of development in obtaining income, health, education, and so on.*
2. *IPM was introduced by the United Nations Development Program (UNDP) in 1990 and is published regularly in the annual Human Development Report (HDR) report.*
3. *HDI is formed by 3 (three) basic dimensions: Long life and healthy life; Knowledge; Decent standard of living*
4. *HDI is an important indicator to measure success in efforts to build the quality of human life (community / population).*
5. *HDI can determine the ranking or level of development of a region / country.*
6. *For Indonesia, the HDI is a strategic data because in addition to being a measure of Government performance, the HDI is also used as one of the allocators for determining the General Allocation Fund (DAU).*



**ULASAN**

Pada tahun 2019, IPM Jawa Barat 72,03, meningkat sebesar 0,73 poin dari tahun sebelumnya. IPM tertinggi dicapai oleh Kota Bandung dengan IPM sebesar 81,62, sedangkan capaian terendah diduduki Cianjur dengan IPM sebesar 65,38. Hampir seluruh Kabupaten di Jawa Barat masuk sebagai kategori pembangunan sedang dan tinggi. Sedangkan kotanya masuk pada kategori tinggi dan sangat tinggi.

**DESCRIPTION**

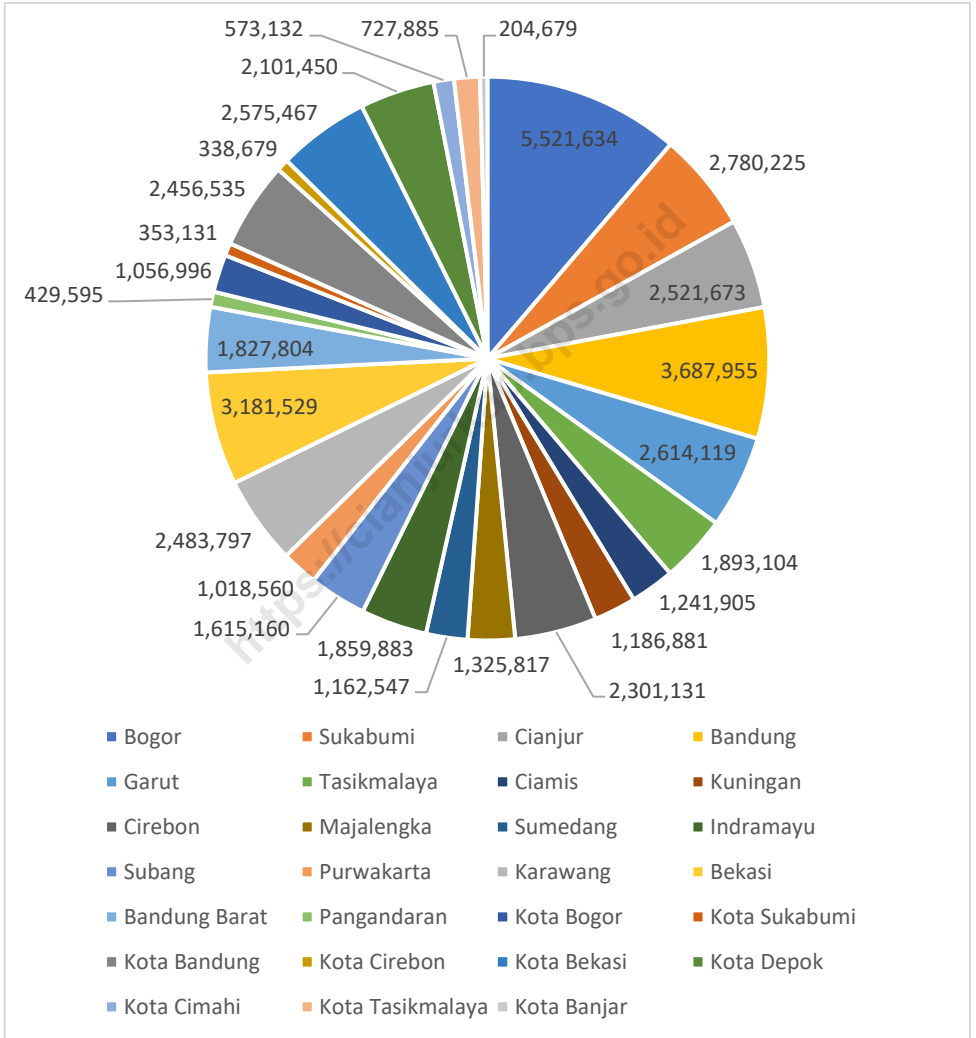
*In 2019, West Java HDI 72.03, an increase of 0.73 points from the previous year. The highest HDI was achieved by the City of Bandung with an HDI of 81.62, while the lowest achievement was occupied by Cianjur with a HDI of 65.38. Almost all regencies in West Java are categorized as medium and high development. While the city is in the high and very high categories.*

<https://cianjurkab.bps.go.id>



**Gambar 13.1**  
**Figures**

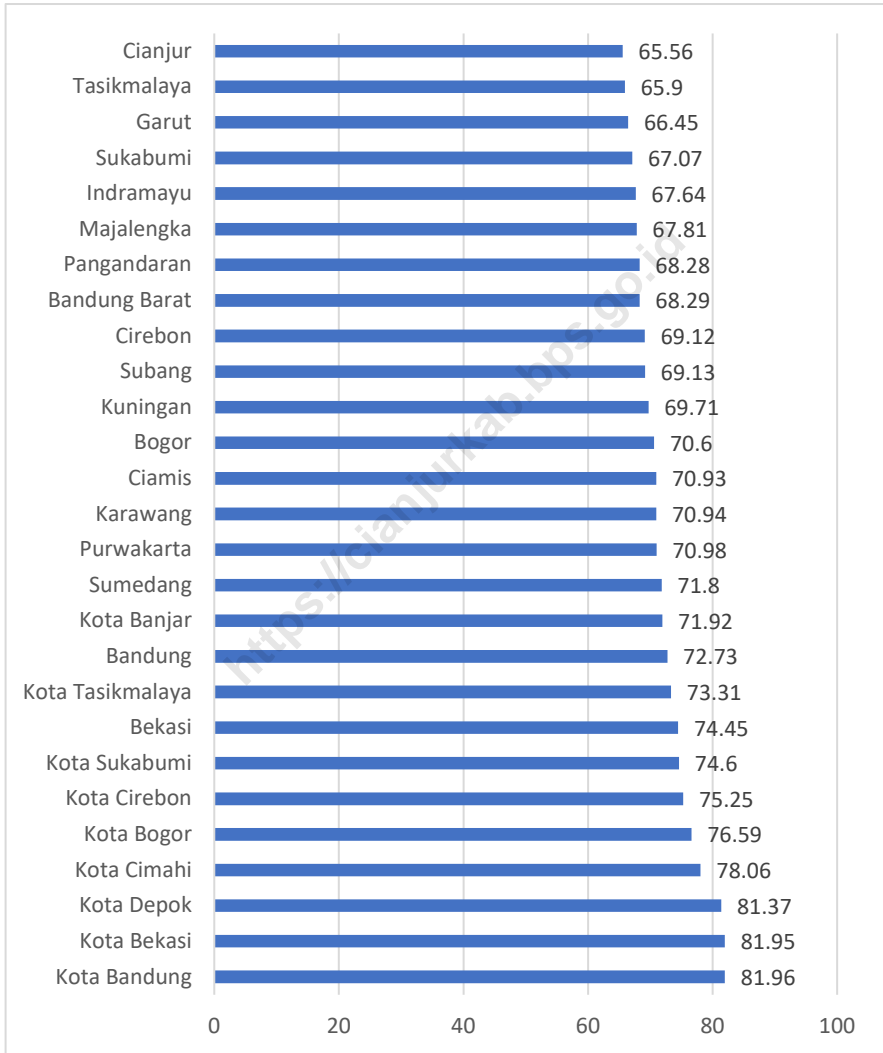
**Persentase Penduduk Menurut Kabupaten/Kota, 2021**  
**Percentage of Population by Regency/Municipality, 2021**



Sumber/Source : Badan Pusat Statistik Provinsi Jawa Barat/ BPS- Statistics of Jawa Barat Province

**Gambar** 13.2  
**Figures**

**Indeks Pembangunan Manusia Kabupaten/ Kota, 2021**  
**Human Development Index by Regency/Municipality, 2021**



Sumber/Source : Badan Pusat Statistik Provinsi Jawa Barat/ BPS- Statistics of Jawa Barat Province



**Tabel**  
**Table** 13.1**Jumlah Penduduk Menurut Kabupaten/Kota di Provinsi Jawa Barat (ribu), 2017–2021**  
**Population by Regency/Municipality in Jawa Barat Province (thousand), 2017–2021**

Kabupaten/Kota Regency/Municipality	2017	2018	2019	2020	2021
(1)	(2)	(3)	(4)	(5)	(6)
<b>Kabupaten/ Regency</b>					
Bogor	5 715,01	5 840,91	5 965,41	5 427,068	5 521,634
Sukabumi	2 453,50	2 460,69	2 466,27	2 725,450	2 780,225
Cianjur	2 256,59	2 260,62	2 263,07	2 477,560	2 521,673
Bandung	3 657,60	3 717,29	3 775,28	3 623,790	3 687,955
Garut	2 588,84	2 606,40	2 622,43	2 585,607	2 614,119
Tasikmalaya	1 747,32	1 751,30	1 754,13	1 865,203	1 893,104
Ciamis	1 181,98	1 188,63	1 195,18	1 229,069	1 241,905
Kuningan	1 068,20	1 074,50	1 080,80	1 167,686	1 186,881
Cirebon	2 159,58	2 176,21	2 192,90	2 270,621	2 301,131
Majalengka	1 193,73	1 199,30	1 205,03	1 305,476	1 325,817
Sumedang	1 146,44	1 149,91	1 152,40	1 152,507	1 162,547
Indramayu	1 709,99	1 719,19	1 728,47	1 834,434	1 859,883
Subang	1 562,51	1 579,02	1 595,83	1 595,320	1 615,160
Purwakarta	943,34	953,41	962,89	997,869	1 018,560
Karawang	2 316,49	2 336,01	2 353,92	2 439,085	2 483,797
Bekasi	3 500,02	3 630,91	3 763,89	3 113,017	3 181,529
Bandung Barat	1 666,51	1 683,71	1 699,90	1 788,336	1 827,804
Pangandaran	395,10	397,19	399,28	423,667	429,595
<b>Kota/ Municipality</b>					
Bogor	1 081,01	1 096,83	1 112,08	1 043,070	1 056,996
Sukabumi	323,79	326,28	328,68	346,325	353,131
Bandung	2 497,94	2 503,71	2 507,89	2 444,160	2 456,535
Cirebon	313,33	316,28	319,31	333,303	338,679
Bekasi	2 859,63	2 931,90	3 003,92	2 543,676	2 575,467
Depok	2 254,51	2 330,33	2 406,83	2 056,335	2 101,450
Cimahi	601,10	607,81	614,30	568,400	573,132
Tasikmalaya	661,40	662,72	663,52	716,155	727,885
Banjar	182,39	182,82	183,11	200,973	204,679
<b>Jawa Barat</b>	<b>48 037,83</b>	<b>48 683,86</b>	<b>49 316,71</b>	<b>48 274,162</b>	<b>49 041,273</b>

Sumber/Sources: <sup>1</sup> BPS, Proyeksi Penduduk Indonesia 2010–2035/BPS-Statistics Indonesia, Indonesia Population Projection 2010–2035  
<sup>2</sup> BPS, Sensus Penduduk (SP) 2020/BPS-Statistics Indonesia, 2020 Population Census

**Tabel** 13.2  
**Table**

**Laju Pertumbuhan Produk Domestik Regional Bruto Atas Dasar Harga Konstan 2010 Menurut Kabupaten/Kota di Provinsi Jawa Barat (persen), 2018–2021**  
**Rate of Growth of Gross Regional Domestic Products at Constant 2010 Prices by Regency/Municipality in Jawa Barat Province (percent), 2018–2021**

Kabupaten/Kota Regency/Municipality	2018	2019	2020*	2021**
(1)	(2)	(3)	(4)	(5)
<b>Kabupaten/ Regency</b>				
Bogor	6,19	5,85	-1,76	3,55
Sukabumi	5,81	5,64	-0,92	3,75
Cianjur	6,24	5,67	-0,78	3,48
Bandung	6,26	6,36	-1,80	3,56
Garut	4,96	5,02	-1,26	3,58
Tasikmalaya	5,70	5,43	-0,98	3,43
Ciamis	5,31	5,38	-0,14	3,66
Kuningan	6,43	6,59	0,11	3,56
Cirebon	5,02	4,68	-1,08	2,47
Majalengka	6,48	7,77	0,89	4,75
Sumedang	5,79	6,33	-1,12	3,17
Indramayu	1,34	3,20	-1,58	0,58
Subang	4,41	4,61	-1,15	2,40
Purwakarta	4,98	4,37	-2,13	3,42
Karawang	6,04	4,21	-3,80	5,85
Bekasi	6,02	3,95	-3,40	3,65
Bandung Barat	5,50	5,05	-2,41	3,46
Pangandaran	5,32	5,94	-0,05	3,67
<b>Kota/ Municipality</b>				
Bogor	6,14	6,19	-0,41	3,76
Sukabumi	5,52	5,53	-1,49	3,71
Bandung	7,08	6,79	-2,28	3,76
Cirebon	6,20	6,29	-0,98	3,04
Bekasi	5,86	5,41	-2,58	3,22
Depok	6,97	6,74	-1,92	3,76
Cimahi	6,46	7,85	-2,26	4,19
Tasikmalaya	5,93	5,97	-2,01	3,57
Banjar	5,05	5,03	0,94	3,46
<b>Jawa Barat</b>	<b>5,65</b>	<b>5,02</b>	<b>-2,52</b>	<b>3,74</b>

Catatan/Note: \*) angka sementara

\*\*) angka sangat sementara

Sumber/Source: Badan Pusat Statistik Provinsi Jawa Barat/ BPS- Statistics of Jawa Barat Province

**Tabel**  
**Table** 13.3**Jumlah Penduduk Miskin Menurut Kabupaten/Kota di  
Provinsi Jawa Barat (ribu), 2017–2021**  
**Number of Poor Population by Regency/Municipality in  
Jawa Barat Province (thousand), 2017–2021**

Kabupaten/Kota Regency/Municipality	2017	2018	2019	2020	2021
(1)	(2)	(3)	(4)	(5)	(6)
<b>Kabupaten/ Regency</b>					
Bogor	487,30	415,00	395,00	465,67	491,2
Sukabumi	197,10	166,30	153,30	175,10	194,4
Cianjur	257,40	221,60	207,10	234,47	260,0
Bandung	268,00	246,10	223,20	263,60	269,2
Garut	291,20	241,30	235,20	262,78	281,4
Tasikmalaya	189,40	172,40	159,90	181,52	200,6
Ciamis	96,80	85,70	79,40	91,39	96,6
Kuningan	141,60	131,20	123,20	139,20	143,4
Cirebon	279,60	232,40	217,60	247,94	271,0
Majalengka	150,30	129,30	121,10	138,21	151,1
Sumedang	120,60	112,10	104,20	118,38	126,3
Indramayu	233,40	204,20	191,90	220,31	228,6
Subang	167,80	136,60	129,20	149,81	159,0
Purwakarta	85,30	75,90	71,90	80,17	84,3
Karawang	236,80	188,00	173,70	195,41	210,8
Bekasi	164,00	157,20	149,40	186,30	202,7
Bandung Barat	190,90	169,00	159,00	179,46	190,8
Pangandaran	39,50	32,20	30,70	36,05	39,1
<b>Kota/ Municipality</b>					
Bogor	76,50	64,90	64,00	75,04	80,1
Sukabumi	27,40	23,20	21,90	25,42	27,2
Bandung	104,00	89,40	84,70	100,02	112,5
Cirebon	30,20	28,00	26,80	30,61	32,0
Bekasi	136,00	119,80	113,70	134,01	144,1
Depok	52,30	49,40	49,40	60,43	63,9
Cimahi	34,50	29,90	26,90	31,64	32,5
Tasikmalaya	97,90	84,20	77,00	86,13	89,5
Banjar	12,90	10,40	10,10	11,16	13,4
<b>Jawa Barat</b>	<b>4 168,40</b>	<b>3 615,80</b>	<b>3 399,20</b>	<b>3920,23</b>	<b>4195,3</b>

Sumber/Source: Badan Pusat Statistik Provinsi Jawa Barat/ BPS- Statistics of Jawa Barat Province

**Tabel** 13.4  
**Table**

**Indeks Pembangunan Manusia Menurut Kabupaten/Kota di Provinsi Jawa Barat, 2017–2021**  
**Human Development Index by Regency/Municipality in Jawa Barat Province, 2017–2021**

Kabupaten/Kota Regency/Municipality	2017	2018	2019	2020	2021
(1)	(2)	(3)	(4)	(5)	(6)
<b>Kabupaten/ Regency</b>					
Bogor	69,13	69,69	70,65	70,40	70,60
Sukabumi	65,49	66,05	66,87	68,88	67,07
Cianjur	63,70	64,62	65,38	65,36	65,56
Bandung	71,02	71,75	72,41	72,39	72,73
Garut	64,52	65,42	66,22	66,12	66,45
Tasikmalaya	64,14	65,00	65,64	65,67	65,90
Ciamis	68,87	69,63	70,39	70,49	70,93
Kuningan	67,78	68,55	69,12	69,38	69,71
Cirebon	67,39	68,05	68,69	68,75	69,12
Majalengka	65,92	66,72	67,52	67,59	67,81
Sumedang	70,07	70,99	71,46	71,64	71,80
Indramayu	65,58	66,36	66,97	67,29	67,64
Subang	67,73	68,31	68,69	68,95	69,13
Purwakarta	69,28	69,98	70,67	70,82	70,98
Karawang	69,17	69,89	70,86	70,66	70,94
Bekasi	72,63	73,49	73,99	74,07	74,45
Bandung Barat	66,63	67,46	68,27	68,08	68,29
Pangandaran	66,60	67,44	68,21	68,06	68,28
<b>Kota/ Municipality</b>					
Bogor	75,16	75,66	76,23	76,11	76,59
Sukabumi	73,03	73,55	74,31	74,21	74,60
Bandung	80,31	81,06	81,62	81,51	81,96
Cirebon	74,00	74,35	74,92	74,89	75,25
Bekasi	80,30	81,04	81,59	81,50	81,95
Depok	79,83	80,29	80,82	80,97	81,37
Cimahi	76,95	77,56	78,11	77,83	78,06
Tasikmalaya	71,51	72,03	72,84	73,04	73,31
Banjar	70,79	71,25	71,75	71,70	71,92
<b>Jawa Barat</b>	<b>70,69</b>	<b>71,30</b>	<b>72,03</b>	<b>72,09</b>	<b>72,45</b>

Sumber/Source: Badan Pusat Statistik Provinsi Jawa Barat/ BPS- Statistics of Jawa Barat Province



**ST 2023**

**SENSUS PERTANIAN**

**BerAKHLAK**

Berorientasi Pelayanan Akuntabel Kompeten  
Harmonis Loyal Adaptif Kolaboratif

# DATA

**MENCERDASKAN BANGSA**  
*Enlighten The Nation*



**BADAN PUSAT STATISTIK  
KABUPATEN CIANJUR**

*BPS-Statistics of Cianjur Regency*

Jl. Perintis Kemerdekaan No. 3, Cianjur  
Telp: (0263) 264762 , Fax: (0263) 264762  
Homepage: <https://cianjurkab.bps.go.id>  
E-mail: [bps3203@bps.go.id](mailto:bps3203@bps.go.id)

