

KABUPATEN SUKABUMI DALAM ANGKA

Sukabumi Regency In Figures

2022



**BADAN PUSAT STATISTIK
KABUPATEN SUKABUMI
BPS-STATISTICS OF SUKABUMI REGENCY**

A black and white photograph of a waterfall cascading over rocks in a forest. The image is partially obscured by a diagonal grey overlay on the right side.

**KABUPATEN
SUKABUMI
DALAM ANGKA**

Sukabumi Regency In Figures

2022

KABUPATEN SUKABUMI DALAM ANGKA
Sukabumi Regency in Figures
2022

ISSN: 0215 - 0488

No. Publikasi/*Publication Number*: 32020.2201

Katalog /*Catalog*: 1102001.3202

Ukuran Buku/*Book Size*: 14,8 cm x 21 cm

Jumlah Halaman/*Number of Pages* : xlvii + 446 hal/*pages*

Naskah/*Manuscript*:

BPS Kabupaten Sukabumi

BPS-Statistics of Sukabumi Regency

Penyunting/*Editor*:

BPS Kabupaten Sukabumi

BPS-Statistics of Sukabumi Regency

Gambar Kover/*Cover Design*:

BPS Kabupaten Sukabumi

BPS-Statistics of Sukabumi Regency

Ilustrasi Kover/*Cover Illustration*:

Curug Sodong Ciletuh/*Sodong Waterfall Ciletuh*, <https://phinemo.com>

Diterbitkan oleh/*Published by*:

©BPS Kabupaten Sukabumi/*BPS-Statistics of Sukabumi Regency*

Dicetak oleh/*Printed by*:

Badan Pusat Statistik Kabupaten Sukabumi/*BPS-Statistics of Sukabumi Regency*

Dilarang mengumumkan, mendistribusikan, mengomunikasikan, dan/atau menggandakan sebagian atau seluruh isi buku ini untuk tujuan komersil tanpa izin tertulis dari Badan Pusat Statistik.

Prohibited to announce, distribute, communicate, and/or copy part or all of this book for commercial purpose without permission from BPS-Statistics Indonesia.

TIM PENYUSUN/TEAM MEMBERS

Pengarah/Director

Saman, S.Si.

Penanggung Jawab/Persons in Charge

Saman, S.Si.

Penyunting/Editors

Ratna Rosmayanti, S.S.T.

Pengolah Data dan Penulis Naskah/Data Processing and Authors

Ahmad Yeyen Fidyani, S.S.T., M.S.E.

Penata Letak/Layout Designers

Dhading Mahendra, S.S.T

Ahmad Yeyen Fidyani, S.S.T., M.S.E.

KONTRIBUTOR DATA/DATA CONTRIBUTOR

1. Badan Pusat Statistik Kabupaten Sukabumi
2. Badan Kepegawaian dan Pengembangan Sumber Daya Manusia Kabupaten Sukabumi
3. Badan Meteorologi, Klimatologi dan Geofisika Bogor
4. Badan Pertanahan Nasional Kabupaten Sukabumi
5. Bagian Keuangan Sekretariat Daerah Kabupaten Sukabumi
6. Bank Indonesia Perwakilan Jawa Barat
7. Cabang Dinas Pendidikan Wilayah V Provinsi Jawa Barat
8. Dinas Arsip dan Perpustakaan Daerah Kabupaten Sukabumi
9. Dinas Energi Sumber Daya Mineral Kabupaten Sukabumi
10. Dinas Kependudukan dan Pencatatan Sipil Kabupaten Sukabumi
11. Dinas Kesehatan Kabupaten Sukabumi
12. Dinas Koperasi, Usaha Kecil dan Menengah Kabupaten Sukabumi
13. Dinas Lingkungan Hidup Kabupaten Sukabumi
14. Dinas Pariwisata Kabupaten Sukabumi
15. Dinas Pekerjaan Umum Kabupaten Sukabumi
16. Dinas Penanaman Modal dan Perijinan Terpadu Satu Pintu Kabupaten Sukabumi
17. Dinas Pendidikan Kabupaten Sukabumi
18. Dinas Pengendalian Penduduk dan Keluarga Berencana Kabupaten Sukabumi
19. Dinas Perdagangan dan Perindustrian Kabupaten Sukabumi
20. Dinas Pertanian Kabupaten Sukabumi
21. Dinas Peternakan Kabupaten Sukabumi
22. Dinas Sosial Kabupaten Sukabumi
23. Dinas Tenaga Kerja dan Transmigrasi Kabupaten Sukabumi
24. Kantor Kementerian Agama Kabupaten Sukabumi
25. Kantor Pelayanan Pajak Pratama Kabupaten Sukabumi
26. Pelabuhan Perikanan Nusantara Kabupaten Sukabumi
27. Perum Perhutani Divisi Regional Jabar Banten Kabupaten Sukabumi
28. Perumda Air Minum Tirtajaya Mandiri Kabupaten Sukabumi
29. PLN Kabupaten Sukabumi
30. PMI Kabupaten Sukabumi
31. Polres Kabupaten Sukabumi
32. POS Indonesia Kabupaten Sukabumi
33. RSUD Jampangkulon Kabupaten Sukabumi
34. RSUD Palabuhanratu Kabupaten Sukabumi
35. RSUD Sekarwangi Kabupaten Sukabumi
36. Sekretariat DPRD Kabupaten Sukabumi
37. Tata Pemerintahan Sekretariat Daerah Kabupaten Sukabumi

KEPALA BPS KABUPATEN SUKABUMI
CHIEF STATISTICIAN OF SUKABUMI REGENCY



Saman, S.Si.



KATA PENGANTAR

Kabupaten Sukabumi Dalam Angka 2022 merupakan publikasi tahunan yang diterbitkan oleh BPS Kabupaten Sukabumi. Disadari bahwa publikasi ini belum sepenuhnya memenuhi harapan pihak pemakai data khususnya para perencana, namun diharapkan dapat membantu melengkapi penyusunan rencana pembangunan di Kabupaten Sukabumi.

Publikasi ini dapat terwujud berkat kerja sama dan bantuan dari berbagai pihak baik instansi pemerintah maupun swasta. Kepada semua pihak yang telah memberikan bantuan disampaikan penghargaan dan terima kasih yang sebesar-besarnya. Walaupun publikasi ini telah disiapkan sebaik-baiknya, namun disadari masih ada kekurangan dan kesalahan yang terjadi. Untuk perbaikan publikasi ini, tanggapan dan saran yang bersifat konstruktif dari para pemakai sangat diharapkan.

Sukabumi, Februari 2022

Kepala BPS

Kabupaten Sukabumi

S a m a n, S.Si.



PREFACE

Sukabumi Regency in Figures 2022 is an annual publication written by BPS Statistics of Sukabumi Regency. Honestly, this publication has not perfect yet and has not filled the user's hope, especially for the planners yet, but hopely it can help to equip compilation of development planning in this new regency.

This comprehensive publication has been made possible with the assistance and contribution from several governmental institutions and private organizations. To all parties who have been involved in the preparation of this publication, I would like to express my sincerest appreciation and gratitude.

Comments and constructive suggestions for the improvement of this publication are always welcome.

*Sukabumi, February 2022
Chief Statistician of
Sukabumi Regency*

S a m a n, S.Si.

DAFTAR ISI / CONTENTS

	Halaman <i>Page</i>
Kata Pengantar/ <i>Preface</i>	xi
Daftar Isi/ <i>Contents</i>	xiii
Daftar Tabel/ <i>List of Tables</i>	xv
Daftar Gambar/ <i>List of Figures</i>	xxxvii
Daftar Singkatan/ <i>List of Abbreviations</i>	xliii
Statistik Kunci/ <i>Key Statistics</i>	xlvi
1. Geografi dan Iklim/ <i>Geography and Climate</i>	1
2. Pemerintahan/ <i>Government</i>	29
3. Penduduk dan Ketenagakerjaan/ <i>Population and Employment</i>	71
4. Sosial dan Kesejahteraan Rakyat/ <i>Social and Welfare</i>	99
5. Pertanian, Kehutanan, Peternakan, dan Perikanan/ <i>Agriculture, Forestry, Livestock, and Fishery</i>	235
6. Industri, Pertambangan, dan Energi/ <i>Industry, Mining, and Energy</i>	325
7. Pariwisata/ <i>Tourism</i>	355
8. Transportasi dan Komunikasi/ <i>Transportation and Communication</i>	369
9. Perbankan, Koperasi, dan Harga-harga/ <i>Banking, Cooperative, dan Prices</i>	381
10. Pengeluaran Penduduk/ <i>Population Expenditure</i>	401
11. Perdagangan/ <i>Trade</i>	409
12. Sistem Neraca Regional/ <i>System of Regional Accounts</i>	419
13. Perbandingan Antar Kabupaten/Kota/ <i>Regency/Municipal Comparison</i>	437

DAFTAR TABEL/LIST OF TABLES

Halaman
Page

1. GEOGRAFI DAN IKLIM/GEOGRAPHY AND CLIMATE

1.1 KEADAAN GEOGRAFI

GEOGRAPHY CONDITION

- 1.1.1 Luas Daerah dan Jumlah Pulau Menurut Kecamatan di Kabupaten Sukabumi, 2021
Total Area and Number of Islands by Subdistrict in Sukabumi Regency, 2021 8
- 1.1.2 Tinggi Wilayah dan Jarak ke Ibukota Kabupaten Menurut Kecamatan di Kabupaten Sukabumi, 2021
Altitude and Distance to the Capital of Regency by Subdistrict in Sukabumi Regency, 2021 12
- 1.1.3 Batas Wilayah Kecamatan di Kabupaten Sukabumi, 2021
Subdistricts Boundaries in Sukabumi Regency, 2021 14
- 1.1.4 Jarak Antar Ibukota Kabupaten di Jawa Barat, 2021
Distance between Districts Capitals In Jawa Barat Province, , 2021 17
- 1.1.5 Jarak Antar Ibukota Kecamatan di Kabupaten Sukabumi, 2021
Distance between Subdistricts Capitals In JSukabumi Regency, 2021 19

1.2 KEADAAN IKLIM

CLIMATE CONDITION

- 1.2.1 Pengamatan Unsur Iklim Menurut Bulan di Stasiun Pengamatan SMK Maranginan, 2021
Observation of Climate Elements By Months at Monitoring SMK Maranginan, 2021 25

2. PEMERINTAHAN/GOVERNMENT

2.1 WILAYAH ADMINISTRATIF

ADMINISTRATIVE AREA

- 2.1.1 Jumlah Desa¹/Kelurahan Menurut Kecamatan di Kabupaten Sukabumi, 2017–2021
Number of Villages¹/Kelurahan by Subdistrict in Sukabumi Regency, 2017–2021 37

2.1.2	Banyaknya dan Nama Desa/Kelurahan Per Kecamatan Di Kabupaten Sukabumi, 2021 <i>Number and Name of Village by Subdistricts in Sukabumi Regency 2021</i>	39
2.2	DEWAN PERWAKILAN RAKYAT DAERAH REGIONAL HOUSE OF REPRESENTATIVE	
2.2.1	Jumlah Anggota Dewan Perwakilan Rakyat Daerah Menurut Partai Politik dan Jenis Kelamin di Kabupaten Sukabumi, 2021 <i>Number of Regional House of Representatives's Members by Political Parties and Sex in Sukabumi Regency 2021</i>	45
2.2.2	Susunan Anggota DPRD Kabupaten Sukabumi Periode 2019-2024 <i>Composition of Members of The Regional House of Representatives in Sukabumi Regency, 2019 -2024</i>	46
2.2.3	Peraturan Daerah (Perda) Yang Disahkan Oleh DPRD Kabupaten Sukabumi, 2021 <i>Regional Law legitimated by Regional House of Representatives in Sukabumi Regency, 2021</i>	48
2.3	SUMBER DAYA MANUSIA HUMAN RESOURCES	
2.3.1	Jumlah Pegawai Negeri Sipil Menurut Jabatan dan Jenis Kelamin di Kabupaten Sukabumi, Desember 2020 dan Desember 2021 <i>Number of Civil Servants by Occupation and Sex in Sukabumi Regency, December 2020 dan December 2021</i>	50
2.3.2	Jumlah Pegawai Negeri Sipil Menurut Tingkat Pendidikan dan Jenis Kelamin di Kabupaten Sukabumi, Desember 2020 dan Desember 2021 <i>Number of Civil Servants by Educational Level and Sex in Sukabumi Regency, December 2020 and December 2021</i>	52
2.3.3	Jumlah Pegawai Negeri Sipil Menurut Tingkat Kepangkatan dan Jenis Kelamin di Kabupaten Sukabumi, Desember 2020 dan Desember 2021 <i>Number of Civil Servants by Hierarchy and Sex in Sukabumi Regency, December 2020 and December 2021</i>	54

2.3.4	Jumlah Pegawai Negeri Sipil Menurut Unit Kerja dan Jenis Kelamin di Kabupaten Sukabumi, 2021 <i>Number of Civil Servants by Work Unit and Sex in Sukabumi Regency, 2021</i>	56
2.3.5	Jumlah Pegawai Negeri Sipil Menurut Unit Kerja dan Golongan di Kabupaten Sukabumi, 2021 <i>Number of Civil Servants by Work Unit and Hierarchy in Sukabumi Regency, 2021</i>	60
2.4	KEUANGAN PEMERINTAH GOVERNMENT FINANCE	
2.4.1	Realisasi Pendapatan Pemerintah Kabupaten Sukabumi Menurut Jenis Pendapatan (ribu rupiah), 2018–2021 <i>Actual Sukabumi Regency Government Revenues by Kind of Revenues (thousand rupiahs), 2018–2021</i>	64
2.4.2	Realisasi Belanja Pemerintah Kabupaten Sukabumi Menurut Jenis Belanja (ribu rupiah), 2018–2021 <i>Actual Sukabumi Regency Government Expenditures by Kind of Expenditures (thousand rupiahs), 2018–2021</i>	66
2.4.3	Penerbitan dan Penyampaian SPPT Kabupaten Sukabumi, 2021 <i>Publishing and Submiting SPPT Sukabumi Regency, 2021</i>	68
2.5	PERTANAHAN LAND	
2.5.1	Banyaknya Sertifikat Hak Atas Tanah Yang Diterbitkan Menurut Kecamatan di Kabupaten Sukabumi, 2021 <i>A Number of Land Certificated by Subdistrict in Sukabumi Regency, 2021</i>	69

**3. PENDUDUK DAN KETENAGAKERJAAN/
POPULATION AND EMPLOYMENT**

**3.1 PENDUDUK
POPULATION**

3.1.1	Penduduk, Laju Pertumbuhan Penduduk, Distribusi Persentase Penduduk, Kepadatan Penduduk, Rasio Jenis Kelamin Penduduk Menurut Kecamatan di Kabupaten Sukabumi, 2020 dan 2021 <i>Population, Annual Population Growth Rate, Percentage Distribution of Population, Population Density, and Population Sex Ratio by Subdistrict in Sukabumi Regency, 2020 and 2021</i>	79
3.1.2	Jumlah Penduduk Berdasarkan Kelompok Umur Dan Jenis Kelamin Kabupaten Sukabumi, 2021 <i>Population by Sex and by Age Groups in Sukabumi Regency, 2021</i>	85

**3.2 KETENAGAKERJAAN
EMPLOYMENT**

3.2.1	Jumlah Penduduk Berumur 15 Tahun Keatas Menurut Jenis Kegiatan Selama Seminggu yang Lalu dan Jenis Kelamin di Kabupaten Sukabumi, 2021 <i>Population Aged 15 Years and Over by Type of Activity During The Previous Week and Sex in Sukabumi Regency, 2021</i>	86
3.2.2	Penduduk Berumur 15 Tahun ke Atas Menurut Pendidikan Tertinggi yang Ditamatkan dan Jenis Kegiatan Selama Seminggu yang Lalu di Kabupaten Sukabumi, 2021 <i>Population 15 Years of Age and Over by Educational Attainment and Type of Activity During the Previous Week in Sukabumi Regency, 2021</i>	86
3.2.3	Penduduk Berumur 15 Tahun Ke Atas yang Bekerja Selama Seminggu yang Lalu Menurut Status Pekerjaan Utama dan Jenis Kelamin di Kabupaten Sukabumi, 2021 <i>Population 15 Years of Age and Over who Worked During The Previous Week by Main Employment Status and Sex in Sukabumi Regency, 2021</i>	89
3.2.4	Upah Minimum Regional (UMR) Kabupaten Sukabumi, 2010-2021 <i>Population 15 Years of Age and Over who Worked During The Regional Minimum Wage Sukabumi Regency, 2010-2021</i>	90

3.2.5	Jumlah Pencari Kerja Per Bulan Menurut Tingkat Pendidikan di Kabupaten Sukabumi, 2021 <i>Jumlah Pencari Kerja Per Bulan Menurut Tingkat Pendidikan di Kabupaten Sukabumi, 2021</i>	91
3.2.6	Jumlah Pencari Kerja Laki-laki Per Bulan Menurut Tingkat Pendidikan di Kabupaten Sukabumi, 2021 <i>Numbers of Male Job Seekers per Months by Educational Level in Sukabumi Regency, 2021</i>	92
3.2.7	Jumlah Pencari Kerja Perempuan Per Bulan Menurut Tingkat Pendidikan di Kabupaten Sukabumi, 2021 <i>Numbers of Female Job Seekers per Months by Educational Level in Sukabumi Regency, 2021</i>	93
3.2.8	Jumlah Pencari Kerja Yang Telah Ditempatkan Per Bulan Menurut Tingkat Pendidikan di Kabupaten Sukabumi, 2021 <i>Numbers of Job Seekers Had Been Placed per Months by Educational Level in Sukabumi Regency, 2021</i>	94
3.2.9	Jumlah Calon TKI/TKW Yang Sudah Diseleksi Per Bulan Menurut Jenis Kelamin di Kabupaten Sukabumi, 2021 <i>Numbers of TKI/TKW had Been Selected per Months by Sex in Sukabumi Regency, 2021</i>	95
3.2.10	Jumlah Calon TKI/TKW Yang Sudah Diseleksi Per Bulan Menurut Jenis Kelamin di Kabupaten Sukabumi, 2021 <i>Numbers of TKI/TKW had Been Selected per Months by Sex in Sukabumi Regency, 2021</i>	96
3.2.11	Jumlah Transmigran Yang Ditempatkan Di Unit Pemukiman Transmigran Lokal Kabupaten Sukabumi Sampai Dengan Tahun 2021 <i>Numbers of Transmigrations Whose Been Placed in Local Transmigration Areas in Sukabumi Regency until 2021</i>	97
3.2.12	Jumlah Transmigran Asal Kabupaten Sukabumi Yang Ditempatkan Di Unit Pemukiman Transmigran Ke Luar Pulau Jawa, 2021 <i>Numbers of Transmigrations from Sukabumi Regency That Placed in Transmigration Area in Outside Java Island, 2021</i>	98

**4. SOSIAL DAN KESEJAHTERAAN RAKYAT/
SOCIAL AND WELFARE**

**4.1 PENDIDIKAN
EDUCATION**

4.1.1	Jumlah Sekolah, Guru, dan Murid Taman Kanak-Kanak (TK) di Bawah Kementerian Pendidikan, Kebudayaan, Riset dan Teknologi Menurut Kecamatan di Kabupaten Sukabumi, 2020/2021 dan 2021/2022 <i>Number of Schools, Teachers, and Pupils in Kindergarten Under The Ministry of Education, Culture, Research and Technology by Subdistrict in Sukabumi Regency, 2020/2021 dan 2021/2022.....</i>	106
4.1.2	Jumlah Sekolah, Guru, dan Murid Raudatul Athfal (RA) di Bawah Kementerian Agama Menurut Kecamatan di Kabupaten Sukabumi, 2020/2021 dan 2021/2022 <i>Number of Schools, Teachers, and Pupils in Raudatul Athfal (RA) Under The Ministry of Religious Affairs by Subdistrict in Sukabumi Regency, 2020/2021 dan 2021/2022</i>	112
4.1.3	Jumlah Sekolah, Guru, dan Murid Sekolah Dasar (SD) di Bawah Kementerian Pendidikan, Kebudayaan, Riset dan Teknologi Menurut Kecamatan di Kabupaten Sukabumi, 2020/2021 dan 2021/2022 <i>Number of Schools, Teachers, and Pupils in Primary Schools Under The Ministry of Education, Culture, Research and Technology by Subdistrict in Sukabumi Regency, 2020/2021 dan 2021/2022.....</i>	114
4.1.4	Jumlah Sekolah, Guru, dan Murid Madrasah Ibtidaiyah (MI) di Bawah Kementerian Agama Menurut Kecamatan Menurut Kecamatan di Kabupaten Sukabumi, 2020/2021 dan 2021/2022 <i>Number of Schools, Teachers, and Pupils in Madrasah Ibtidaiyah (MI) Under The Ministry of Religious Affairs by Subdistrict in Sukabumi Regency, 2020/2021 dan 2021/2022</i>	120
4.1.5	Jumlah Sekolah, Guru, dan Murid Sekolah Menengah Pertama (SMP) di Bawah Kementerian Pendidikan, Kebudayaan, Riset dan Teknologi Menurut Kecamatan di Kabupaten Sukabumi, 2020/2021 dan 2021/2022 <i>Number of Schools, Teachers, and Pupils in Junior High Schools Under The Ministry of Education, Culture, Research and Technology by Subdistrict in Sukabumi Regency, 2020/2021 dan 2021/2022.....</i>	126

4.1.6	<p>Jumlah Sekolah, Guru, dan Murid Madrasah Tsanawiyah (MTs) di Bawah Kementerian Agama Menurut Kecamatan di Kabupaten Sukabumi, 2020/2021 dan 2021/2022 <i>Number of Schools, Teachers, and Pupils in Madrasah Tsanawiyah (MTs) Under The Ministry of Religious Affairs by Subdistrict in Sukabumi Regency, 2020/2021 dan 2021/2022</i></p>	132
4.1.7	<p>Jumlah Sekolah, Guru, dan Murid Sekolah Menengah Atas (SMA) di Bawah Kementerian Pendidikan, Kebudayaan, Riset dan Teknologi Menurut Kecamatan di Kabupaten Sukabumi, 2020/2021 dan 2021/2022 <i>Number of Schools, Teachers, and Pupils in Senior High Schools Under The Ministry of Education, Culture, Research and Technology by Subdistrict in Sukabumi Regency, 2020/2021 dan 2021/2022</i></p>	138
4.1.8	<p>Jumlah Sekolah, Guru, dan Murid Sekolah Menengah Kejuruan (SMK) di Bawah Kementerian Pendidikan, Kebudayaan, Riset dan Teknologi Menurut Kecamatan di Kabupaten Sukabumi, 2020/2021 dan 2021/2022 <i>Number of Schools, Teachers, and Pupils in Vocational High Schools Under The Ministry of Education, Culture, Research and Technology by Subdistrict in Sukabumi Regency, 2020/2021 dan 2021/2022</i></p>	144
4.1.9	<p>Jumlah Sekolah, Guru, dan Murid Madrasah Aliyah (MA) di Bawah Kementerian Agama Menurut Kecamatan di Kabupaten Sukabumi, 2020/2021 dan 2021/2022 <i>Number of Schools, Teachers, and Pupils in Madrasah Aliyah (MA) Under the Ministry of Religious Affairs by Subdistrict in Sukabumi Regency, 2020/2021 dan 2021/2022</i></p>	146
4.1.10	<p>Jumlah Desa¹/Kelurahan yang Memiliki Fasilitas Sekolah Menurut Kecamatan dan Tingkat Pendidikan di Kabupaten Sukabumi, 2019– 2021 <i>Number of Villages¹/Kelurahan Having Educational Facilities by Subdistrict and Educational Level in Sukabumi Regency, 2019– 2021</i> ...</p>	152
4.1.11	<p>Angka Partisipasi Murni (APM) dan Angka Partisipasi Kasar (APK) Menurut Jenjang Pendidikan di Kabupaten Sukabumi, 2020 dan 2021 <i>Net Participation Rates and Gross Participation Rates by Educational Level in Sukabumi Regency, 2020 and 2021</i></p>	162

4.1.12	Persentase Penduduk Berumur 15 Tahun ke Atas yang Melek Huruf Menurut Kelompok Umur di Kabupaten Sukabumi, 2020 dan 2021 <i>Percentage of Literate People Aged 15 Years and Over by Age Group in Sukabumi Regency, 2020 and 2021</i>	163
--------	---	-----

4.2 KESEHATAN

HEALTH

4.2.1	Jumlah Desa ¹ /Kelurahan Yang Memiliki Sarana Kesehatan Menurut Kecamatan di Kabupaten Sukabumi, 2014–2021 <i>Number of Villages¹/Kelurahan Having Health Facilities by Subdistrict in Sukabumi Regency, 2014–2021</i>	164
4.2.2	Jumlah Tenaga Kesehatan Menurut Kecamatan di Kabupaten Sukabumi, 2021 <i>Number of Health Human Resources by Subdistrict in Sukabumi Regency, 2021</i>	176
4.2.3	Jumlah Rumah Sakit, Puskesmas, Puskesmas Pembantu, Puskesmas Keliling, Ambulans dan Posyandu Menurut Kecamatan di Kabupaten Sukabumi, 2021 <i>Number of Hospitals, Puskesmas, Supporting Puskesmas, Mobile Puskesmas, Ambulance and Posyandu by Subdistricts in Sukabumi Regency, 2021</i>	180
4.2.4	Kasus Penyakit Menurut Kecamatan dan Jenis Penyakit di Kabupaten Sukabumi, 2021 <i>Disease by Subdistrict and Type of Disease in Sukabumi Regency, 2021</i>	184
4.2.5	Jumlah Sarana dan Prasarana Rumah Sakit Umum Daerah Sekarwangi Kabupaten Sukabumi, 2019-2021 <i>Number of Health Facilities of Sekarwangi Hospital Sukabumi, 2019-2021</i>	188
4.2.6	Jumlah Pelayanan Kesehatan di Rumah Sakit Umum Daerah Sekarwangi Kabupaten Sukabumi, 2019-2021 <i>Number of Health Service of Sekarwangi Hospital Sukabumi, 2019-2021</i>	191

4.2.7	Jumlah Sarana dan Prasarana Rumah Sakit Umum Daerah Palabuhanratu Kabupaten Sukabumi, 2019-2021 <i>Number of Health Facilities of Palabuhanratu Hospital Sukabumi, 2019-2021</i>	192
4.2.8	Jumlah Pelayanan Kesehatan di Rumah Sakit Umum Daerah Palabuhanratu Kabupaten Sukabumi, 2019-2021 <i>Number of Health Service of Palabuhanratu Hospital Sukabumi, 2019-2021</i>	194
4.2.9	Jumlah Sarana dan Prasarana Rumah Sakit Umum Daerah Jampang Kulon Kabupaten Sukabumi, 2019-2021 <i>Number of Health Facilities of Jampang Kulon Hospital Sukabumi, 2019-2021</i>	195
4.2.10	Jumlah Pelayanan Kesehatan di Rumah Sakit Umum Daerah Jampang Kulon Kabupaten Sukabumi, 2019-2021 <i>Number of Health Service of Jampang Kulon Hospital Sukabumi, 2019-2021</i>	197
4.3	AGAMA DAN SOSIAL LAINNYA RELIGION AND OTHER SOCIAL AFFAIRS	
4.3.1	Jumlah Penduduk Menurut Kecamatan dan Agama yang Dianut di Kabupaten Sukabumi, 2021 <i>Population by Subdistrict and Religion in Sukabumi Regency, 2021</i>	198
4.3.2	Jumlah Tempat Peribadatan Menurut Kecamatan di Kabupaten Sukabumi, 2021 <i>Number of Places of Worship by Subdistrict in Sukabumi Regency, 2021</i>	200
4.3.3	Jumlah Desa ¹ /Kelurahan yang Mengalami Bencana Alam ² Menurut Kecamatan di Kabupaten Sukabumi, 2019–2021 <i>Number of Villages¹/Kelurahan that Had Natural Disaster² by Subdistrict in Sukabumi Regency, 2019–2021</i>	202
4.3.4	Jumlah Pasangan Usia Subur (PUS) Menurut Keikutsertaan KB Dan Jalur Pelayanan Di Kabupaten Sukabumi, 2021 <i>Number of Couple of Childbearing Age according to Family Planning Participation and Service Line in Sukabumi Regency, 2021</i>	208

4.3.5	Jumlah Akseptor Baru (AB) Menurut Target Dan Pencapaian Per Kecamatan di Kabupaten Sukabumi, 2021 <i>Number of New Acceptorby Target and Achievement by Subdistric in Sukabumy Regency, 2021</i>	212
4.3.6	Jumlah Pencapaian Peserta KB Aktif (PA) Menurut Metode Per Kecamatan di Kabupaten Sukabumi, 2021 <i>Total Achievement of Active KB Participants by Methods by SubdistrictsNumber of Couple in Sukabumi Regency, 2021</i>	214
4.3.7	Rekapitulasi Jumlah Pencapaian Peserta KB Aktif (PA) Per Kecamatan Di Kabupaten Sukabumi, 2021 <i>Rekapitulation of Total Achievement of Active KB Participants by Subdistrict in Sukabumi Regency, 2021</i>	218
4.3.8	Pengiriman Darah Ke Bank Darah Rumah Sakit Di UTD-PMI Kabupaten Sukabumi ,2021 <i>Blood Deliver to Blood Bank of Hospitals in Sukabumi Regency, 2021.</i>	220
4.3.9	Daftar Donor Darah Sukarela UTD-PMI Kabupaten Sukabumi, 2021 <i>List of Voluntary Donors of PMI Sukabumi, 2021</i>	221
4.3.10	Hubungan Dengan Jejaring Kabupaten/Kota Dalam Pengadaan Darah Di Kabupaten Sukabumi, 2021 <i>Relation With Regency/Municipal Network of Blood Procurement in Sukabumi, 2021</i>	222
4.3.11	Jumlah Pengunjung Perpustakaan Daerah Kabupaten Sukabumi, 2021 <i>Numbers of Sukabumi Regency's Library Visitors, 2021</i>	223
4.3.12	Jumlah Koleksi Buku Yang Dimiliki Oleh Perpustakaan Daerah Kabupaten Sukabumi, 2021 <i>Numbers of Book Collection of Regional Library of Sukabumi 2021</i>	224
4.3.13	Jumlah Sarana Dan Prasarana Kebersihan Menurut Wilayah Di Kabupaten Sukabumi, 2021 <i>Number of Hygiene Facilities and Infrastructure by Locations in Sukabumi Regency, 2021</i>	225
4.3.14	Data Timbulan Sampah Per Wilayah Di Kabupaten Sukabumi, 2021 <i>Number of Hygiene Facilities and Infrastructure by Locations in Sukabumi Regency, 2021</i>	226

4.3.15	Jumlah Panti Dan Penghuninya Menurut Jenis Panti Di Kabupaten Sukabumi, 2021 <i>Number of Orphanage and Their Inhabitants by Type of Orphanage in Sukabumi Regency, 2021</i>	228
4.3.16	Jumlah Pengeluaran BPKB di Polres Sukabumi, 2021 <i>Number of issuance of BPKB at Sukabumi Police, 2021</i>	229
4.3.17	Jumlah SIM (Surat Izin Mengemudi) Baru yang Dikeluarkan Oleh Polres Sukabumi, 2021 <i>Number of New SIM (Licenses of Driving) Issued By Sukabumi Police, 2021</i>	230
4.3.18	Jumlah Kendaraan Yang Terlibat Kecelakaan Lalu Lintas Menurut Jenisnya Di Sukabumi, 2021 <i>Number of Vehicles Involved Traffic Accidents by Type In Sukabumi, 2021</i>	231
4.4	KEMISKINAN POVERTY	
4.4.1	Garis Kemiskinan, Jumlah, dan Persentase Penduduk Miskin di Kabupaten Sukabumi, 2014–2021 <i>Poverty Line, Number, and Percentage of Poor People in Sukabumi Regency, 2014–2021</i>	232
4.4.2	Indeks Kedalaman Kemiskinan dan Indeks Keparahan Kemiskinan di Kabupaten Sukabumi, 2014–2021 <i>Poverty Gap Index and Poverty Severity Index in Sukabumi Regency, 2014–2021</i>	233
5.	PERTANIAN, KEHUTANAN, PETERNAKAN, DAN PERIKANAN/ AGRICULTURE, FORESTRY, LIVESTOCK, AND FISHERY	
5.1	HORTIKULTURA HORTICULTURE	
5.1.1	Luas Panen Tanaman Sayuran Menurut Kecamatan dan Jenis Tanaman di Kabupaten Sukabumi (ha), 2020 dan 2021 <i>Harvested Area of Vegetables by Subdistrict and Kind of Plant in Sukabumi Regency (ha), 2020 and 2021</i>	244

5.1.2	Produksi Tanaman Sayuran Menurut Kecamatan dan Jenis Tanaman di Kabupaten Sukabumi (kw), 2020 dan 2021 <i>Production of Vegetables by Subdistrict and Kind of Plant in Sukabumi Regency (qui), 2020 dan 2021</i>	250
5.1.3	Luas Panen Tanaman Sayuran dan Buah-buahan Semusim Menurut Jenis Tanaman di Kabupaten Sukabumi (ha), 2019–2021 <i>Harvested Area of Seasonal Vegetables and Fruits by Kind of Plant in Sukabumi Regency (ha), 2019–2021</i>	256
5.1.4	Produksi Tanaman Sayuran dan Buah-buahan Semusim Menurut Jenis Tanaman di Kabupaten Sukabumi (kw), 2019–2021 <i>Production of Seasonal Vegetables and Fruits by Kind of Plant in Sukabumi Regency (qui), 2019–2021</i>	257
5.1.5	Luas Panen Tanaman Biofarmaka Menurut Kecamatan dan Jenis Tanaman di Kabupaten Sukabumi (m ₂), 2020 dan 2021 <i>Harvested Area of Medicinal Plants by Subdistrict and Kind of Plant in Sukabumi Regency (m₂), 2020 and 2021</i>	258
5.1.6	Produksi Tanaman Biofarmaka Menurut Kecamatan dan Jenis Tanaman di Kabupaten Sukabumi (kg), 2020 and 2021 <i>Production of Medicinal Plants by Subdistrict and Kind of Plant in Sukabumi Regency (kg), 2020 and 2021</i>	262
5.1.7	Luas Panen Tanaman Biofarmaka Menurut Jenis Tanaman di Kabupaten Sukabumi (m ²), 2019–2021 <i>Harvested Area of Medicinal Plants by Kind of Plant in Sukabumi Regency (m²), 2019–2021</i>	266
5.1.8	Produksi Tanaman Biofarmaka Menurut Jenis Tanaman di Kabupaten Sukabumi (kg), 2019–2021 <i>Production of Medicinal Plants by Kind of Plant in Sukabumi Regency (kg), 2019–2021</i>	267
5.1.9	Luas Panen Tanaman Hias Menurut Kecamatan dan Jenis Tanaman di Kabupaten Sukabumi (m ²), 2020 and 2021 <i>Harvested Area of Ornamental Plants by Subdistrict and Kind of Plant in Sukabumi Regency (m²), 2020 and 2021</i>	268
5.1.10	Produksi Tanaman Hias Menurut Kecamatan dan Jenis Tanaman di Kabupaten Sukabumi (tangkai), 2020 and 2021 <i>Production of Ornamental Plants by Subdistrict and Kind of Plant in Sukabumi Regency (stalks), 2020 and 2021</i>	272

5.1.11	Luas Panen Tanaman Hias Menurut Jenis Tanaman di Kabupaten Sukabumi (m ²), 2019–2021 <i>Harvested Area of Ornamental Plants by Kind of Plant in Sukabumi Regency (m²), 2019–2021</i>	276
5.1.12	Produksi Tanaman Hias Menurut Jenis Tanaman di Kabupaten Sukabumi (tangkai), 2019–2021 <i>Production of Ornamental Plants by Kind of Plant n Sukabumi Regency (stalks), 2019–2021</i>	277
5.1.13	Produksi Buah-buahan Menurut Kecamatan dan Jenis Tanaman di Kabupaten Sukabumi (kw), 2020 and 2021 <i>Production of Fruits by Subdistrict and Kind of Plant in Sukabumi Regency (qui), 2020 and 2021</i>	278
5.1.14	Produksi Buah–Buahan dan Sayuran Tahunan Menurut Jenis Tanaman di Kabupaten Sukabumi (kw), 2019–2021 <i>Production of Annual Fruits and Vegetables by Kind of Plant in Sukabumi Regency (qui), 2019–2021</i>	284
5.2	PERKEBUNAN ESTATE CROPS	
5.2.1	Luas Areal Tanaman Perkebunan Menurut Kecamatan dan Jenis Tanaman di Kabupaten Sukabumi (ha), 2020 dan 2021 <i>Planted Area of Estate Crops by Subdistrict and Type of Crops in Sukabumi Regency (ha), 2020 dan 2021</i>	285
5.2.2	Produksi Perkebunan Menurut Kecamatan dan Jenis Tanaman di Kabupaten Sukabumi (ton), 2020 dan 2021 <i>Production of Estate by Subdistrict and Type of Crops in Sukabumi Regency (ton), 2020 and 2021</i>	293
5.3	TANAMAN PANGAN FOOD CROPS	
5.3.1	Luas Panen, Produktivitas, dan Produksi Padi Menurut Kecamatan di Kabupaten Sukabumi, 2021 <i>Harvested Area, Productivity, and Production of Paddy by Subdistric in Sukabumi Regency, 2021</i>	301

5.3.2	Luas Panen, Produktivitas, dan Produksi Jagung Menurut Kecamatan di Kabupaten Sukabumi, 2021 <i>Harvested Area, Productivity, and Production of Maize by Subdistric in Sukabumi Regency, 2021</i>	303
5.3.3	Luas Panen, Produktivitas, dan Produksi Ubi Kayu Menurut Kecamatan di Kabupaten Sukabumi, 2021 <i>Harvested Area, Productivity, and Production of Cassava by Subdistric in Sukabumi Regency, 2021</i>	305
5.3.4	Luas Panen, Produktivitas, dan Produksi Ubi Jalar Menurut Kecamatan di Kabupaten Sukabumi, 2021 <i>Harvested Area, Productivity, and Production of Sweet Potato by Subdistric in Sukabumi Regency, 2021</i>	307
5.3.5	Luas Panen, Produktivitas, dan Produksi Kacang Tanah Menurut Kecamatan di Kabupaten Sukabumi, 2021 <i>Harvested Area, Productivity, and Production of Ground Nut by Subdistric in Sukabumi Regency, 2021</i>	309
5.3.6	Luas Panen, Produktivitas, dan Produksi Kacang Hijau Menurut Kecamatan di Kabupaten Sukabumi, 2021 <i>Harvested Area, Productivity, and Production of Ground Nut by Subdistric in Sukabumi Regency, 2021</i>	311
5.3.7	Luas Panen, Produktivitas, dan Produksi Kacang Kedelai Menurut Kecamatan di Kabupaten Sukabumi, 2021 <i>Harvested Area, Productivity, and Production of Soy Beans by Subdistric in Sukabumi Regency, 2021</i>	313
5.4	KEHUTANAN FORESTRY	
5.4.1	Luas Kawasan Hutan KPH di Kabupaten Sukabumi, 2021 <i>Forest Area KPH by District In Sukabumi Regency, 2021</i>	315
5.4.2	Luas Hutan Menurut Kawasan, Pengelola Dan Fungsinya di Kabupaten Sukabumi, 2021 <i>Area of Forest by Area, Manger And Its Function In Sukabumi Regency, 2021</i>	316

5.5 PETERNAKAN

LIVESTOCK

5.5.1	Dinamika Populasi Ternak (Ekor) Kabupaten Sukabumi, 2019-2021 <i>Dynamics of Sukabumi Regency Livestoke Population, 2019-2021</i>	317
5.5.2	Produksi Daging Menurut Jenis Ternak di Kabupaten Sukabumi (kg), 2019-2021 <i>Meat Production by Type of Livestock in Sukabumi Regency (kg), 2019-2021</i>	318
5.5.3	Produksi Telur Menurut Jenis Unggas di Kabupaten Sukabumi (kg), 2019-2021 <i>Egg Production by Type of Poultry in Sukabumi Regency (kg), 2019-2021</i>	319
5.5.4	Produksi Susu Menurut Ternak di Kabupaten Sukabumi (kg), 2019-2021 <i>Production of milk by Type of Livestock in Sukabumi Regency (kg), 2019-2021</i>	320

5.6 PERIKANAN

FISHERY

5.6.1	Produksi Ikan yang Didaratkan Per Bulan di Pelabuhan Nusantara Palabuhanratu (Kg), 2019-2021 <i>Fish Production Landing Per Month at Fishery Port Nusantara Palabuhanratu (Kg), 2019-2021</i>	321
5.6.2	Nilai Produksi Ikan yang Didaratkan Per Bulan di Pelabuhan Nusantara Palabuhanratu (rupiah), 2019-2021 <i>Value of Fish Production Landed Per Month at Fishery Port Nusantara Palabuhanratu (rupiah), 2019-2021</i>	322
5.6.3	Jumlah Kapal/Perahu Perikanan dan Jumlah Nelayan di Pelabuhan Nusantara Palabuhanratu, 201 -2021 <i>Number of Ships/Fishing Boat And Number of Fisherman in Port Nusantara of Palabuhanratu, 2011- 2021</i>	323

6. INDUSTRI, PERTAMBANGAN, DAN ENERGI
INDUSTRY, MINING, AND ENERGY

6.1	Daya Terpasang, Produksi, dan Distribusi Listrik PT. PLN (Persero) pada Cabang/Ranting PLN Menurut Kecamatan di Kabupaten Sukabumi, 2021 <i>Installed Electricity Power, Production, and Distribution of PT. PLN (Persero) at PLN Branch by Subdistrict in Sukabumi Regency, 2021.....</i>	332
6.2	Jumlah Pelanggan dan Air yang Disalurkan Menurut Kecamatan di Kabupaten Sukabumi, 2021 <i>Number of Customers and Distributed Water by Subdistrict in Sukabumi Regency, 2021</i>	334
6.3	Jumlah Distribusi Air Bersih Per Bulan di Kabupaten Sukabumi (m3), 2019-2021 <i>Number of Water Distribution by Month In Sukabumi Regency (m3), 2019-2021.....</i>	336
6.4	Jumlah DRD (Air Terjual) Air Bersih Per Bulan Di Kabupaten Sukabumi (m3), 2019-2021 <i>Number of Water Sold by Months In Sukabumi Regency (m3), 2019-2021</i>	337
6.5	Jumlah Distribusi Air Bersih Menurut Jenis Konsumen di Kabupaten Sukabumi, 2021 <i>Number of Water Distribution by Type of Costumer and Revenue In Sukabumi Regency, 2021</i>	338
6.6	Pemakaian Sumber Air Minum Perumda Jaya Mandiri, 2021 <i>Use of Drinking Water Resources of Perumda Jaya Mandiri, 2021.....</i>	339
6.7	Jumlah Produksi Pertambangan Bahan Galian Per Bulan Di Kabupaten Sukabumi (Ton), 2021 <i>Number of Mining Production by Month in Sukabumi Regency (Ton), 2021</i>	340
6.8	Produksi Bahan Galian Per IUP di Kabupaten Sukabumi, 2020-2021 <i>Number of Mining Production by IUP in Sukabumi Regency, 2020-2021</i>	341
6.9	Jumlah Izin Usaha Pertambangan Menurut Kecamatan Di Kabupaten Sukabumi, 2020-2021 <i>Number of Mining Licenced by Subdistrict in Sukabumi Regency, 2021</i>	342

6.10	Jumlah Pemegang IPAT, NPA dan Estimasi Pajak Menurut Kecamatan di Kabupaten Sukabumi, 2020-2021 <i>Number of IPAT, NPA and Estimate of Tax by Subdistrict in Sukabumi Regency, 2020- 2021</i>	344
6.11	Jumlah Volume Penggunaan Air di Kabupaten Sukabumi, 2021 <i>Total Volume of Water Use in Sukabumi Regency, 2021</i>	348
6.12	Jumlah Perizinan Menurut Jenisnya di Kabupaten Sukabumi, 2021 <i>Number of Licenced by Its Nature in Sukabumi Regency, 2021</i>	349
6.13	Jumlah Perusahaan PMA dan PMDN Menurut Sektor di Kabupaten Sukabumi, 2021 <i>Number of PMA and PMDN Companies in Sukabumi Regency, 2021</i>	350
6.14	Jumlah Industri Kecil Menengah (IKM) Menurut Kecamatan di Kabupaten Sukabumi, 2021 <i>Number of Small and Medium Industries by Subdistrict in Sukabumi Regency, 2021</i>	352
7.	PARIWISATA	
	TOURISM	
7.1	Jumlah Rumah Makan/Restoran Menurut Kecamatan di Kabupaten Sukabumi, 2019–2021 <i>Number of Restaurants by Subdistrict in Sukabumi Regency, 2019–2021</i>	363
7.2	Jumlah Hotel dan Rumah Makan di Kabupaten Sukabumi, 2019–2021 <i>Number of Hotel and Restaurants in Sukabumi Regency, 2019–2021</i> ...	365
7.3	Jumlah Hotel, Kamar, Tempat Tidur, Tenaga Kerja di Kabupaten Sukabumi, 2021 <i>Number of Hotel , Bedroom, Bed and Employers in Sukabumi Regency, 2021</i>	366
7.4	Jumlah Objek/Daya Tarik Wisata, Tenaga Kerja, dan Wisatawan di Kabupaten Sukabumi, 2021 <i>Number of Tourist Attractions, Employers, and Tourist in Sukabumi Regency, 2021</i>	367

8.	TRANSPORTASI DAN KOMUNIKASI/ TRANSPORTATION AND COMMUNICATION	
8.1	TRANSPORTASI TRANSPORTATION	
8.1.1	Panjang Jalan Menurut Tingkat Kewenangan Pemerintahan di Kabupaten Sukabumi (km), 2019–2021 <i>Length of Roads by Level of Government Authority in Sukabumi Regency (km), 2019–2021</i>	375
8.1.2	Panjang Jalan Menurut Jenis Permukaan Jalan di Kabupaten Sukabumi (km), 2019–2021 <i>Length of Roads by Type of Road Surface in Sukabumi Regency (km), 2019–2021</i>	376
8.1.3	Panjang Jalan Menurut Kondisi Jalan di Kabupaten Sukabumi (km), 2019–2021 <i>Length of Roads by Condition of Roads in Sukabumi Regency (km), 2019–2021</i>	377
8.2	KOMUNIKASI COMMUNICATION	
8.2.1	Jumlah Kantor Pos Pembantu Menurut Kecamatan di Kabupaten Sukabumi, 2019–2021 <i>Number of Post Offices Subsidiaries by Subdistrict in Sukabumi Regency, 2019–2021</i>	378
9.	PERBANKAN, KOPERASI, DAN HARGA-HARGA/ BANKING, COOPERATIVE, AND PRICES	
9.1	Jumlah Koperasi Aktif Menurut Kecamatan di Kabupaten Sukabumi, 2019–2021 <i>Number of Active Cooperative by Subdistrict in Sukabumi Regency, 2019–2021</i>	387
9.2	Jumlah Koperasi Menurut Jenis Koperasi dan Kecamatan di Kabupaten Sukabumi, 2021 <i>Number of Cooperative by Kind of Cooperative and Subdistrict in Sukabumi Regency, 2021</i>	389
9.3	Jumlah Koperasi Menurut Jenis Kelompok Koperasi dan Kecamatan di Kabupaten Sukabumi, 2021 <i>Number of Cooperative by Kind of Cooperative Group and Subdistrict in Sukabumi Regency, 2021</i>	391

9.4	Posisi Simpanan Masyarakat Pada Bank Umum dan Bank BPR Menurut Jenisnya di Kabupaten Sukabumi, 2019–2021 <i>Position of Public Deposits in Commercial Bank and Rural By Type in Sukabumi Regency, 2019–2021</i>	393
9.5	Posisi Kredit Mikro, Kecil dan Menengah yang Diberikan Bank Umum dan BPR Menurut Sektor Ekonomi di Kabupaten Sukabumi (juta rupiah), 2019–2021 <i>Position of Micro, Small and Medium Loans Provided by Commercial Bank and Rral Banks By Economic Sector in Sukabumi Regency (Rp Million), 2019-2021</i>	394
9.6	Posisi Pinjaman yang diberikan Rupiah dan Valuta Asing Bank Umum dan BPR Menurut Sektor Ekonomi di Kabupaten Sukabumi (juta rupiah), 2019–2021 <i>Loans Position of Commercial Bank and Rural Banks By Economic Sector in Sukabumi Regency (Rp Million), 2019-2021</i>	395
9.7	Posisi Pinjaman Rupiah dan Valuta Asing Yang Diberikan Bank Umum dan Bank BPR Menurut Jenis Penggunaan di Kabupaten Sukabumi (juta rupiah), 2019–2021 <i>Outstanding of Rupiah and Foreign Currency Loans Provided by Commercial Bank and Rural By Type of Use in Sukabumi Regency (Rp Million), 2019–2021</i>	396
9.8	Posisi Kredit Kepada Usaha Mikro, Kecil, dan Menengah Yang Diberikan Bank Umum Menurut Jenis Penggunaan di Kabupaten Sukabumi (juta rupiah), 2019–2021 <i>Position of micro, Small and Medium Loans Provided of Commercial Bank By Type of Use in Sukabumi Regency (Rp Million), 2019-2021</i>	397
9.9	Posisi Kredit Kepada Usaha Mikro, Kecil, dan Menengah Yang Diberikan Bank Umum Menurut Skala Usaha di Kabupaten Sukabumi (juta rupiah), 2019–2021 <i>Position of micro, Small and Medium Loans Provided of Commercial Bank By Type of Business in Sukabumi Regency (Rp Million), 2019-2021</i>	398
10.	PENGELUARAN PENDUDUK POPULATION EXPENDITURE	
10.1	Rata-rata Pengeluaran per Kapita Sebulan Menurut Kelompok Komoditas (rupiah) di Kabupaten Sukabumi, 2020 dan 2021 <i>Monthly Average Expenditure per Capita by Commodity Group (rupiahs) in Sukabumi Regency, 2020 and 2021</i>	406

10.2	Persentase Pengeluaran per Kapita Sebulan Menurut Kelompok Komoditas di Kabupaten Sukabumi, 2020 dan 2021 <i>Percentage of Monthly Expenditure per Capita by Commodity Group in Sukabumi Regency, 2020 and 2021</i>	407
11.	PERDAGANGAN	
	TRADE	
11.1	Jumlah Sarana Perdagangan Menurut Jenisnya di Kabupaten Sukabumi, 2018–2021 <i>Number of Trading Facilities by Type of Facility in Sukabumi Regency, 2018–2021</i>	415
11.2	Inventaris Pasar Di Kabupaten Sukabumi, 2020/2021 <i>List of Market in Sukabumi Regency, 2020/2021</i>	416
11.3	Jumlah Komoditi Ekspor Non Migas Di Kabupaten Sukabumi, 2021 <i>Number of Non Migas Export Comodities in Sukabumi Regency, 2021</i>	417
12.	SISTEM NERACA REGIONAL	
	SYSTEM OF REGIONAL ACCOUNTS	
12.1.	Produk Domestik Regional Bruto Atas Dasar Harga Berlaku Menurut Lapangan Usaha di Kabupaten Sukabumi (miliar rupiah), 2017–2021 <i>Gross Regional Domestic Product at Current Market Prices by Industry in Sukabumi Regency (billions rupiahs), 2017–2021</i>	427
12.2	Produk Domestik Regional Bruto Atas Dasar Harga Konstan 2010 Menurut Lapangan Usaha Kabupaten Sukabumi (miliar rupiah), 2017–2021 <i>Gross Regional Domestic Product at 2010 Constant Market Prices by Industry in Sukabumi Regency (billions rupiahs), 2017–2021</i>	429
12.3	Distribusi Persentase Produk Domestik Regional Bruto Atas Dasar Harga Berlaku Menurut Lapangan Usaha di Kabupaten Sukabumi, 2017–2021 <i>Percentage Distribution of Gross Regional Domestic Product at Current Market Prices by Industry in Sukabumi Regency, 2017–2021</i>	431
12.4	Laju Pertumbuhan Produk Domestik Regional Bruto Atas Dasar Harga Konstan 2010 Menurut Lapangan Usaha di Kabupaten Sukabumi (persen), 2017–2021 <i>Growth Rate of Gross Regional Domestic Product at 2010 Constant Market Prices by Industry in Sukabumi Regency (percent), 2017–2021</i> .	433

12.5	Produk Domestik Regional Bruto Atas Dasar Harga Berlaku Menurut Jenis Pengeluaran di Kabupaten Sukabumi (miliar rupiah), 2017–2021 <i>Gross Regional Domestic Product at Current Market Prices by Type of Expenditure in Sukabumi Regency (billions rupiahs), 2017–2021</i>	435
12.6	Produk Domestik Regional Bruto Atas Dasar Harga Konstan 2010 Menurut Jenis Pengeluaran di Kabupaten Sukabumi (miliar rupiah), 2017–2021 <i>Gross Regional Domestic Product at 2010 Constant Market Prices by Type of Expenditure in Sukabumi Regency (billions rupiahs), 2017–2021</i>	436
13.	PERBANDINGAN ANTAR KABUPATEN KOTA/ REGENCY/MUNICIPAL COMPARISON	
13.1	Jumlah Penduduk Menurut Kabupaten/ Kota di Provinsi Jawa Barat (ribu), 2017–2021 <i>Population by Regency in Jawa Barat Province (thousand), 2017–2021</i>	443
13.2	Laju Pertumbuhan Produk Domestik Regional Bruto Atas Dasar Harga Konstan 2010 Menurut Kabupaten/ Kota di Provinsi Jawa Barat (persen), 2017–2021 <i>Rate of Growth of Gross Regional Domestic Products at Constant 2010 Prices by Regency/Municipality in Jawa Barat Province (percent), 2017–2021</i>	444
13.3	Jumlah Penduduk Miskin Menurut Kabupaten/ Kota di Provinsi Jawa Barat (ribu), 2017–2021 <i>Number of Poor Population by Regency/Municipality in Jawa Barat Province (thousand), 2017–2021</i>	445
13.4	Indeks Pembangunan Manusia Menurut Kabupaten/ Kota di Provinsi Jawa Barat, 2017–2021 <i>Human Development Index by Regency/Municipality in Jawa Barat Province, 2017–2021</i>	446

DAFTAR GAMBAR/LIST OF FIGURES

		Halaman <i>Page</i>
1.1	Luas Daerah menurut Kecamatan Kabupaten Sukabumi (km ²), 2021 <i>Area of Subdistrict Sukabumi Regency (km²), 2021</i>	6
1.2	Jarak Kecamatan ke Ibukota Kabupaten Sukabumi (km), 2021 <i>Distance of Subdistrics to Regency Capital of Sukabumi (km), 2021.....</i>	7
2.1	Jumlah Desa/Kelurahan Menurut Kecamatan di Kabupaten Sukabumi, 2021 <i>Number of Villages/Kelurahan by Subdistrict in Sukabumi Regency, 2021</i>	35
2.2	Persentase Jumlah Pegawai Negeri Sipil berdasarkan Tingkat Pendidikan di Kabupaten Sukabumi, 2021 <i>Percentage Number of Civil Servants by Educational Level in Sukabumi Regency, 2021... ..</i>	36
3.1	Jumlah Penduduk Menurut Kecamatan di Kabupaten Sukabumi, 2021 <i>Number of Population by Subdistric in Sukabumi Regency, 2021</i>	77
3.2	Kepadatan Penduduk Menurut Kecamatan di Kabupaten Sukabumi, 2021 <i>Population Density by Subdistrics in Sukabumi Regency, 2021.....</i>	78
4.1	Jumlah Sekolah berdasarkan Jenjang Pendidikan di Kabupaten Sukabumi, 2021 <i>Number of Schools by Education Level in Sukabumi Regency, 2021.....</i>	104
4.2	Jumlah Desa/Kelurahan yang mempunyai Sarana Kesehatan di Kabupaten Sukabumi, 2021	105
5.1	Luas Panen Tanaman Sayuran Menurut Jenis Tanaman di Kabupaten Sukabumi (ha), 2021 <i>Harvested Area of Vegetables by ind of Plant in Sukabumi Regency (ha), 2021</i>	242

5.2	Produksi Perkebunan Menurut Jenis Tanaman di Kabupaten Sukabumi (ton), 2021 <i>Production of Estate by Type of Crops in Sukabumi Regency (ton), 2021</i>	243
6.1	Jumlah Pelanggan PDAM menurut Kecamatan di Kabupaten Sukabumi, 2021 <i>Number of Customers PDAM by Subdistrict in Sukabumi Regency, 2021</i>	330
6.2	Jumlah Air yang Disalurkan Menurut Kecamatan di Kabupaten Sukabumi, 2021 <i>Number of Distributed Water by Subdistrict in Sukabumi Regency, 2021</i>	331
7.1	Jumlah Restoran/Warung Makan di Kabupaten Sukabumi, 2019-2021 <i>Number of Restaurant in Sukabumi Regency, 2019-2021</i>	361
7.2	Jumlah Wisatawan Nusantara Menurut Jenis Akomodasi yang Dipilih di Kabupaten Sukabumi, 2021 <i>Number of Archipelago Tourists by Type of Accommodation Selected in Sukabumi Regency, 2021</i>	362
8.1	Panjang Jalan Menurut Jenis Permukaan Jalan di Kabupaten Sukabumi (Km), 2021 <i>Length of Roads by Type of Road Surface in Sukabumi Regency (Km), 2021</i>	373
8.2	Panjang Jalan di Kabupaten Sukabumi (km), 2019-2021 <i>Length of Roads in Sukabumi Regency (km), 2019-2021</i>	374
9.1	Jumlah Koperasi Aktif Menurut Tahun di Kabupaten Sukabumi, 2018-2021 <i>Number of Active Cooperative by year in Sukabumi Regency, 2018-2021</i>	385
9.2	Jumlah Koperasi Aktif Menurut Kecamatan di Kabupaten Sukabumi, 2021 <i>Number of Active Cooperative by Subdistrict in Sukabumi Regency, 2021</i>	386

10.1	Rata-rata Pengeluaran per Kapita Sebulan Menurut Kelompok Komoditas (rupiah) di Kabupaten Sukabumi, 2021 <i>Monthly Average Expenditure per Capita by Commodity Group (rupiahs) in Sukabumi Regency, 2021</i>	404
10.2	Persentase Rata-Rata Pengeluaran Perkapita Sebulan Menurut Jenis Pengeluaran di Kabupaten Sukabumi, 2021 <i>Percentage of Monthly Expenditure per Capita by Commodity Group in Sukabumi Regency, 2021</i>	405
11.1	Jumlah Pasar di Kabupaten Sukabumi, 2018- 2021 <i>Number of Market in Sukabumi Regency, 2018-2021</i>	413
11.2	Persentase Komoditi Ekspor Non Migas Di Kabupaten Sukabumi, 2021 <i>Percentage of Non Migas Export Comodities in Sukabumi Regency, 2021</i>	414
12.1	Distribusi Produk Domestik Regional Bruto Atas Dasar Harga Berlaku Menurut Lapangan Usaha di Kabupaten Sukabumi (miliar rupiah),2021 <i>Distribution of Gross Regional Domestic Product at Current Market Prices by Industry in Sukabumi Regency (billion rupiahs), 2021</i>	425
12.2	Produk Domestik Regional Bruto Atas Dasar Harga Berlaku di Kabupaten Sukabumi (miliar rupiah), 2017–2021 <i>Gross Regional Domestic Product at Current Market Prices in Sukabumi Regency, 2017-2021</i>	426
13.1	Persentase Penduduk Menurut Kabupaten/ Kota di Provinsi Jawa Barat, 2021 <i>Percentage of Population by Regency/Municipality in Jawa Barat Province, 2021</i>	441
13.2	Indeks Pembangunan Manusia Kabupaten/ Kota di Provinsi Jawa Barat, 2021 <i>Human Development Index by Regency/Municipality in Jawa Barat Province, 2021</i>	442

PENJELASAN UMUM/EXPLANATORY NOTES

Tanda-tanda, satuan-satuan, dan lain-lainnya yang digunakan dalam publikasi ini adalah sebagai berikut:

Symbols, measurement units, and acronyms which are used in this publication, are as follows:

1. TANDA-TANDA/SYMBOLS

Data tidak tersedia/Data not available	: ...
Tidak ada atau nol /Null or zero	: -
Data dapat diabaikan/Data negligible	: 0
Tanda decimal/Decimal point	: ,
Data tidak dapat ditampilkan/Not applicable	: NA
Angka estimasi/Estimated figures	: e
Angka diperbaiki/Revised figures	: r
Angka sementara/Preliminary figures	: x
Angka sangat sementara/Very preliminary figures	: xx
Angka sangat sangat sementara/Very very preliminary figures	: xxx

2. SATUAN/UNITS

barel/barrel	: 158,99 liter/litres = 1/6,2898 m ³
hektar (ha)/hectare (ha)	: 10 000 m ²
kilometer (km)/kilometres (km)	: 1 000 meter/meters (m)
knot/knot	: 1,8523 km/jam (km/hour)
kuintal/quintal	: 100 kg
KWh	: 1 000 Watt hour
MWh	: 1 000 KWh
liter (untuk beras)/litre (for rice)	: 0,80 kg
MMSCF	: 1/35,3 m ³
metrik ton (m.ton)/metric ton (m. ton)	: 0,98421 long ton = 1 000 kg
ons/ounce	: 28,31 gram/grams
ton	: 1 000 kg

Satuan lain: buah, dus, butir, helai/lembar, kaleng, batang, pulsa, ton kilometer (ton-km), jam, menit, persen (%).

Other units: unit, pack, pieces, sheet, tin, pulse, ton-kilometres(ton-km), hour, minute, percent (%).

Perbedaan angka di belakang koma disebabkan oleh pembulatan angka.

The difference in decimal numbers is caused by rounding.

DAFTAR SINGKATAN/ LIST OF ABBREVIATIONS

SI	: Stasiun Iklim
SIMPK	: Stasiun Meteorologi Pertanian Khusus
t.t	: Tempat tidur
BCG	: Bacillus Calmette Guerin
DPT	: Difteri, Pertusis, Tetanus
TT	: Tetanus Toxoid
IOT	: Industri Obat Tradisional/ <i>Traditional Medicine Industry</i>
IKOT	: Industri Kecil Obat Tradisional/ <i>Traditional Medicine Small</i>
Alkes	: Alat kesehatan/ <i>Health Kits</i>
PKRT	: Perbekalan Kesehatan Rumah tangga/ <i>Household Health Logistics</i>
Kompl	: Komplemen/ <i>Complement</i>
IRTP	: Industri Pangan Produksi Rumah Tangga/ <i>Foods Home Industry</i>
PBF	: Pedagang Besar Farmasi/ <i>Pharmacy Whole-seller</i>
GFK	: Gudang Farmasi Kab/Kota/Regency/ <i>Municipality Pharmacy Warehouse</i>
RB	: Rumah Bersalin/ <i>Delivery House</i>
Pustu	: Puskesmas pembantu/ <i>Auxiliary Public Health Center</i>
BP	: Balai Pengobatan/ <i>Polyclinic</i>
TPS	: Tempat Pembuangan Sementara / <i>landfill</i>
Jamkesmas	: Jaminan kesehatan masyarakat miskin/ <i>Poor public health insurance</i>
PJKMU	: Program Jaminan Kesehatan Masyarakat Umum
SIUP	: Surat Ijin Usaha Perdagangan/ <i>Trading Permission Letter</i>
TDP	: Tanda Daftar Perusahaan/ <i>Company Registration Identity</i>
API	: Angka Pengenal Importir/ <i>Importer's Identity Number</i>

Statistik Kunci, 2019–2021 Key Statistics, 2019–2021

Rincian/Description	Satuan/Unit	2019	2020	2021
(1)	(2)	(3)	(4)	(5)
SOSIAL/SOCIAL				
Penduduk ¹ /Population ¹	juta/million	2.466	2.470	2.761
Laju Pertumbuhan Penduduk ¹ /Population Growth ¹	%	0.23	1.53	1.66
Angka Harapan Hidup ^{1-e} /Life Expectancy Rate ¹	tahun/years	70.73	70.97	71.21
Angka Melek Huruf Usia 15+/ <i>Literacy Rate Aged 15+</i>	%
Tingkat Partisipasi Angkatan Kerja -TPAK ^{2,3} <i>Labour Force Participation Rate-LFPR^{2,3}</i>	%	64.93
Tingkat Pengangguran Terbuka-TPT ² <i>Unemployment Rate-UR²</i>	%	7.79	9.60	9.51
Penduduk Miskin ⁵ /Poor People ⁴	juta/million	0.153	0.175	0.194
Persentase Penduduk Miskin ⁴ <i>Percentage of Poor People⁴</i>	%	6.22	7.09	7.70
Indeks Pembangunan Manusia-IPM ⁵ <i>Human Development Index⁵</i>	–	66.87	66.88	67.07
EKONOMI/ECONOMIC				
Produk Domestik Regional Bruto (PDRB) Harga Berlaku ⁶ <i>Gross Regional Domestic Bruto (GRDP) at Current Price⁶</i>	triliun rupiah <i>trillion rupiahs</i>	67.42	67.47	70.74
Laju Pertumbuhan Ekonomi ⁸ /Economic Growth ⁷	%	5.64	-0.92	3.75

Catatan/Notes: ¹ Data 2019 hasil proyeksi penduduk Indonesia 2010–2035 (pertengahan tahun/Juni). Data 2020 hasil Hasil Sensus Penduduk (SP) 2020 (September). Data 2021 hasil proyeksi penduduk Indonesia 2010–2035 (pertengahan tahun/Juni)/The 2019 data was the result of Indonesia population prjection 2010–2035 (mid year/June). The 2020 data was the result of 2020 Population Census (September). The 2021 data was the result of Indonesia population prjection 2010–2035 (mid year/June)

² Kondisi Agustus/Condition at August

³ Menggunakan penimbang hasil proyeksi penduduk Survei Penduduk Antar Sensus (SUPAS) 2015/Weighted by the population projection results of the Intercensal Population Survey (SUPAS) 2015

⁴ Kondisi Maret/Condition at March

⁵ Sejak tahun 2010, IPM dihitung dengan metode baru. Komponen IPM metode baru adalah angka harapan hidup saat lahir, harapan lama sekolah, rata-rata lama sekolah, dan pengeluaran per kapita/Since 2010, HDI was calculated using new method. New HDI component are life expectancy at birth, expected years of schooling, means years of schooling, and expenditure per capita

⁶ Mulai tahun 2010 mengadopsi System of National Account 2008 (SNA 2008)/Since 2010 is in line with System of National Account 2008 (SNA 2008)

⁷ Menggunakan tahun dasar 2010 (2010=100)/Using 2010 base year (2010=100)

⁸ Menggunakan proyeksi penduduk berdasarkan hasil SP2010/Using population projection based on SP2010

BAB

Chapter

1

GEOGRAFI DAN IKLIM

GEOGRAPHY AND CLIMATE



Kecamatan Ciemas
Ciemas Subdistrict

Total Luas wilayah
Kabupaten Sukabumi
4145,7 km²

* Kecamatan Ciemas

Merupakan kecamatan
dengan wilayah terluas
di Kabupaten Sukabumi
yaitu sebesar

314,14 km²



Kabupaten Sukabumi
Sukabumi Regency

PENJELASAN TEKNIS

1. Topografi adalah keadaan muka bumi pada suatu kawasan atau daerah.
 - a. Puncak adalah bagian paling atas gunung/pegunungan.
 - b. Lereng adalah bagian dari gunung/ pegunungan/bukit yang letaknya di antara puncak sampai lembah.
 - c. Lembah adalah daerah rendah diantara dua gunung/pegunungan atau daerah yang mempunyai kedudukan lebih rendah dibandingkan daerah sekitarnya. Lembah di daerah pegunungan lipatan sering disebut slinkin. Lembah di daerah pegunungan patahan disebut graben atau slenk. Sedangkan lembah di daerah yang bergunung-gunung disebut lembah antar pegunungan.
2. Dataran adalah bagian atau sisi bidang tanah yang tampak datar, rata, dan membentang.

TECHNICAL NOTES

1. *Topography is the state of the earth in a certain area or region.*
 - a. *Peak is the highest part of mount/mountain.*
 - b. *Slope is part of the mount/mountain/hill which lies between the peak to the valley.*
 - c. *Valley is a low area between two mounts/mountains or area that have a position lower than the surrounding areas. Valley in mountainous area is often called syncline. Valley in a mountainous area is called graben fault or slenk. While the valley in the mountainous area is called the valley between the mountains.*
2. *Flat is a part or side of parcels of land that looked plane, flat, and stretches.*

ULASAN

Secara astronomis Kabupaten Sukabumi terletak antara 6°57'-7°25' Lintang Selatan dan 106°49'-107° Bujur Timur. Luas wilayah Kabupaten ini adalah berupa daratan seluas 4.145km².

Wilayah administrasi Kabupaten Sukabumi terdiri dari 47 Kecamatan, luas dataran masing masing kecamatan yaitu Ciemas (314,14km²), Ciracap (134,22km²), Waluran (100,64km²), Surade (119,59 km²) Cibitung (90,76 km²), Jampang Kulon (62,66 km²), Cimanggu (146,16 km²), Kalibunder (85,78 km²), Tegalbuleud (255,52 km²), Cidolog (97,72 km²), Sagaranten (116,65 km²), Cidadap (83,82 km²), Curug Kembar (62,03 km²), Pabuaran (115,81 km²), Lengkong (141,36km²), Pelabuhanratu (91,86 km²), Simpenan (170,69 km²), Warungkiara (89,66 km²), Bantargadung (75,85 km²), Jampangtengah (204,21 km²), Purabaya (103,37 km²), Cikembar (81,68 km²), Nyalindung (107,92 km²), Gegerbitung (68,97 km²), Sukaraja (42,13 km²), Kebonpedes (11,36 km²), Cireunghas (29,56km²), Sukalarang (30,72 km²), Sukabumi (30,34 km²), Kadudampit (69,62km²), Cisaat (23,09 km²), Gunung Guruh (26,31 km²), Cibadak (64,03 km²), Cicantayan (35,81 km²), Caringin (36,89 km²), Nagrak (69,04 km²), Ciambar (61,34 km²), Cicurug (46,59 km²), Cidahu (34,58 km²), Parakansalak (38,08 km²), Parungkuda (35,87 km²), Bojonggenteng km²),

DESCRIPTION

Sukabumi Regency is an area located between 106 °49'-107° East Longitude and 6°57'-7°25 South Latitude. Sukabumi Manucipality area is shaped in landby 4,145 km².

Sukabumi manucipity is divided into 47 subdistricts, the land area of subdistrict is Ciemas (314.14 km²), Ciracap (134.22 km²), Waluran (100.64 km²), Surade (119.59 km²) Cibitung (90.76 km²), Jampang Kulon (69.66 km²), Cimanggu (146.16 km²), Kalibunder (85.78 km²), Tegalbuleud (255.52 km²), Cidolog (97.72 km²), Sagaranten (116.65 km²), Cidadap (83.82 km²), Curug Kembar (62.03 km²), Pabuaran (115.81 km²), Lengkong (141.36 km²), Pelabuhanratu (91.86 km²), Simpenan (170.69 km²), Warungkiara (89.66 km²), Bantargadung (75.85 km²), Jampangtengah (204.21 km²), Purabaya (103.37 km²), Cikembar (81.68 km²), Nyalindung (107.37 km²), Gegerbitung (68.97 km²), Sukaraja (42.13 km²), Kebonpedes (11.36 km²), Cireunghas (29.56 km²), Sukalarang (30.72 km²), Sukabumi (30.34 km²), Kadudampit (69.62 km²), Cisaat (23.09 km²), Gunung Guruh (26.31km²), Cibadak (64.03 km²), Cicantayan (35.81 km²), Caringin (36.89 km²), Nagrak (69.04 km²), Ciambar (61.34 km²), Cicurug (46.59 km²), Cidahu (34.58 km²), Parakansalak (38.08 km²), Parungkuda (25.87 km²), Bojonggenteng (17.32 km²),

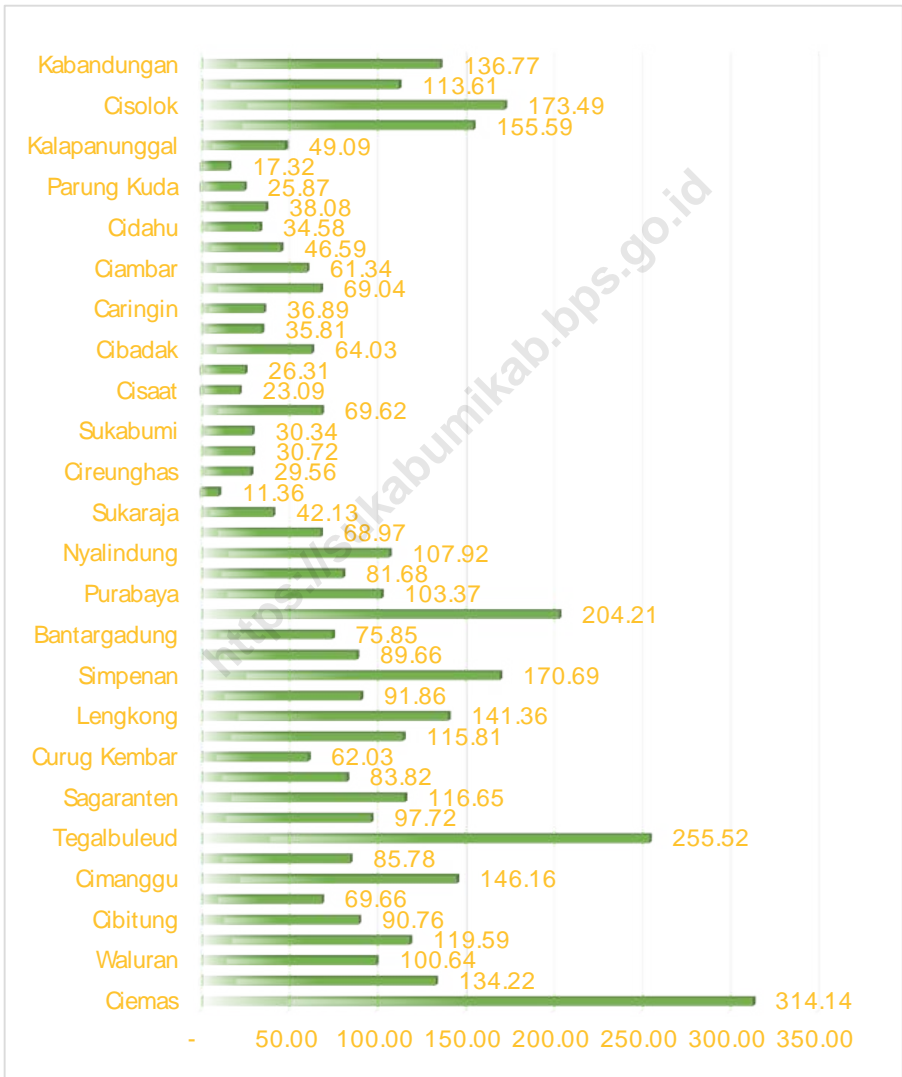
Kalapanunggal (49,09 km²),
Cikidang (155,59 km²), Cisolok (173,49
km²), Cikakak (113,61), Kabandungan
(136,77 km²)

*Kalapanunggal (49.09 km²),
Cikidang (155.59 km²), Cisolok (173.49
km²), Cikakak (113.61), Kabandungan
(136.77 km²)*

<https://sukabumikab.bps.go.id>

Gambar 1.1
Figures

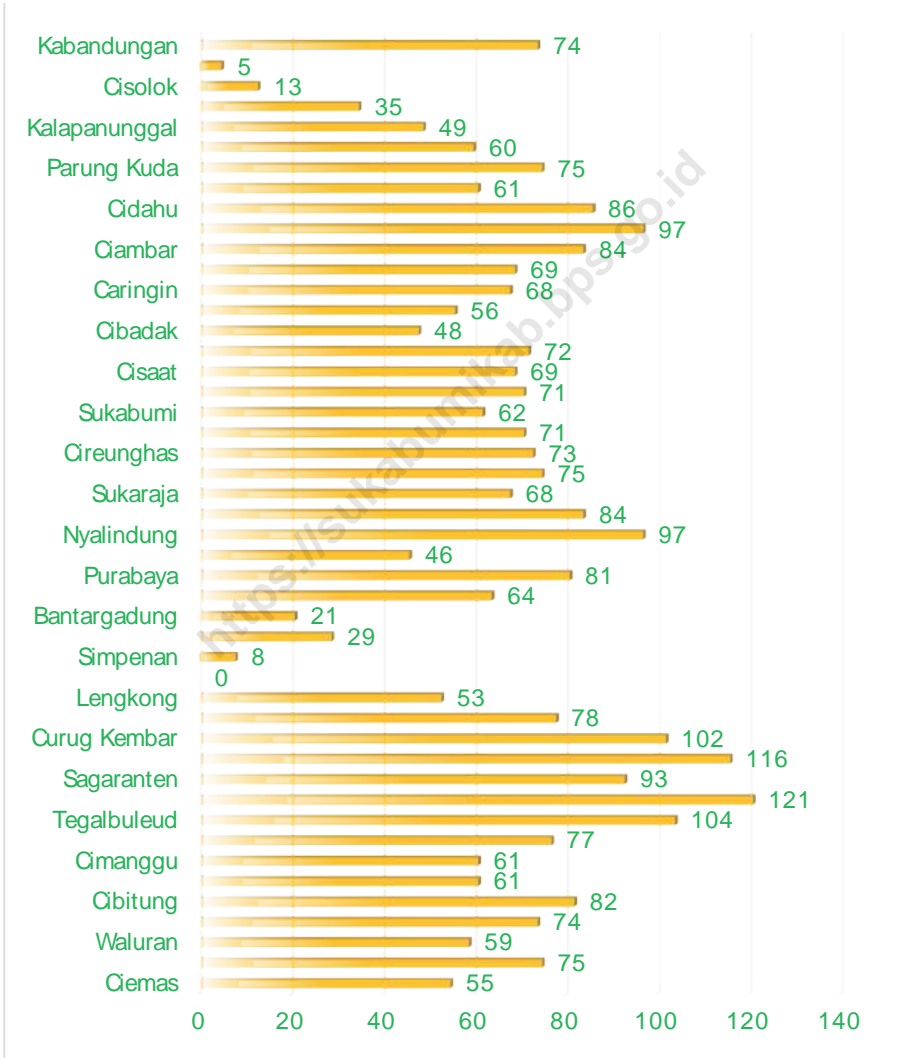
Luas Daerah menurut Kecamatan Kabupaten Sukabumi (km²), 2021
Area of Subdistrict Sukabumi Regency (km²), 2021



Sumber/Source : Berdasarkan Peraturan Menteri Dalam Negeri No. 66 Tahun 2011 tanggal 28 Desember 2011
Based on Minister Of Home Affairs Regulation No 66/2011, December 28,2011

Gambar 1.2
Figures

Jarak Kecamatan ke Ibukota Kabupaten Sukabumi (km), 2021
Distance of Subdistricts to Regency Capital of Sukabumi (km), 2021



Sumber/Source : Tata Pemerintahan Sekretariat Daerah Kabupaten Sukabumi

1.1 KEADAAN GEOGRAFI GEOGRAPHY CONDITION

Tabel 1.1.1 **Luas Daerah dan Jumlah Pulau Menurut Kecamatan di Kabupaten Sukabumi, 2021**
Table 1.1.1 **Total Area and Number of Islands by Subdistrict in Sukabumi Regency, 2021**

Kecamatan Subdistrict	Ibukota Kecamatan Capital of Subdistrict	Luas Total Area (km ² /sq.km)
(1)	(2)	(3)
Ciomas	DESA TAMANJAYA	314.14
Ciracap	DESA CIRACAP	134.22
Waluran	DESA WALURAN	100.64
Surade	KELURAHAN SURADE	119.59
Cibitung	DESA CIBITUNG	90.76
Jampang Kulon	DESA JAMPANGKULON	69.66
Cimanggu	DESA CIMANGGU	146.16
Kalibunder	DESA KALIBUNDER	85.78
Tegalbuleud	DESA TEGALBULEUD	255.52
Cidolog	DESA MEKARJAYA	97.72
Sagaranten	DESA SAGARANTEN	116.65
Cidadap	DESA PADASENANG	83.82
Curug Kembar	DESA CURUGKEMBAR	62.03
Pabuaran	DESA PABUARAN	115.81
Lengkong	DESA LENGKONG	141.36
Palabuhanratu	KELURAHAN PALABUHANRATU	91.86
Simpenan	DESA CIDADAP	170.69
Warungkiara	DESA WARUNGKIARA	89.66
Bantargadung	DESA BOJONGGALING	75.85
Jampang Tengah	DESA JAMPANG TENGAH	204.21
Purabaya	DESA PURABAYA	103.37
Cikembar	DESA CIKEMBAR	81.68
Nyalindung	DESA NYALINDUNG	107.92

Lanjutan Tabel/*Continued Table* 1.1.1

Kecamatan <i>Subdistrict</i>	Ibukota Kecamatan <i>Capital of Subdistrict</i>	Luas <i>Total Area</i> (km ² /sq.km)
(1)	(2)	(3)
Gegerbitung	DESA GEGERBITUNG	68.97
Sukaraja	DESA SUKARAJA	42.13
Kebonpedes	DESA KEBONPEDES	11.36
Cireunghas	DESA CIREUNGHAS	29.56
Sukalarang	DESA CIMANGKOK	30.72
Sukabumi	DESA WARNASARI	30.34
Kadudampit	DESA KADUDAMPIT	69.62
Cisaat	DESA CISAAT	23.09
Gunungguruh	DESA GUNUNGGURUH	26.31
Cibadak	KELURAHAN CIBADAK	64.03
Cicantayan	DESA CICANTAYAN	35.81
Caringin	DESA CARINGIN WETAN	36.89
Nagrak	DESA NAGRAK SELATAN	69.04
Ciambar	DESA CIAMBAR	61.34
Cicurug	KELURAHAN CICURUG	46.59
Cidahu	DESA JAYABAKTI	34.58
Parakan Salak	DESA PARAKANSALAK	38.08
Parung Kuda	DESA SUNDAWENANG	25.87
Bojong Genteng	DESA BOJONGGENTENG	17.32
Kalapanunggal	DESA KALAPANUNGGAL	49.09
Cikidang	DESA CIKIDANG	155.59
Cisolok	DESA CISOLOK	173.49
Cikakak	DESA SUKAMAJU	113.61
Kabandungan	DESA KABANDUNGAN	136.77
Sukabumi		4145.7

Catatan/*Note*:Sumber/*Source*: Tata Pemerintahan Sekretariat Daerah Kabupaten Sukabumi

Lanjutan Tabel/Continued Table 1.1.1

Kecamatan Subdistrict	Persentase terhadap Luas Kabupaten Percentage to Regency's Area	Jumlah Pulau Number of Islands
(1)	(4)	(5)
Ciemas	0,89	6
Ciracap	0,38	3
Waluran	0,28	-
Surade	0,34	-
Cibitung	0,26	-
Jampang Kulon	0,2	-
Cimanggu	0,41	-
Kalibunder	0,24	-
Tegalbuleud	0,72	-
Cidolog	0,28	-
Sagaranten	0,33	-
Cidadap	0,24	-
Curug Kembar	0,18	-
Pabuaran	0,33	-
Lengkong	0,4	-
Palabuhanratu	0,26	-
Simpenan	0,48	-
Warungkiara	0,25	-
Bantargadung	0,21	-
Jampang Tengah	0,58	-
Purabaya	0,29	-
Cikembar	0,23	-
Nyalindung	0,31	-

Lanjutan Tabel/*Continued Table 1.1.1*

Kecamatan <i>Subdistrict</i>	Persentase terhadap Luas Kabupaten <i>Percentage to Regency's Area</i>	Jumlah Pulau <i>Number of Islands</i>
(1)	(4)	(5)
Gegerbitung	0,19	-
Sukaraja	0,12	-
Kebonpedes	0,03	-
Cireunghas	0,08	-
Sukalarang	0,09	-
Sukabumi	0,09	-
Kadudampit	0,2	-
Cisaat	0,07	-
Gununggruh	0,07	-
Cibadak	0,18	-
Cicantayan	0,1	-
Caringin	0,1	-
Nagrak	0,2	-
Ciambar	0,17	-
Cicurug	0,13	-
Cidahu	0,1	-
Parakan Salak	0,11	-
Parung Kuda	0,07	-
Bojong Genteng	0,05	-
Kalapanunggal	0,14	-
Cikidang	0,44	-
Cisolok	0,49	-
Cikakak	0,32	-
Kabandungan	0,39	-
Sukabumi	100	9

Catatan/*Note:*Sumber/*Source:* Tata Pemerintahan Sekretariat Daerah Kabupaten Sukabumi

Tabel 1.1.2 **Tinggi Wilayah dan Jarak ke Ibukota Kabupaten Menurut Kecamatan di Kabupaten Sukabumi, 2021**
Altitude and Distance to the Capital of Regency by Subdistrict in Sukabumi Regency, 2021

Kecamatan Subdistrict	Tinggi Wilayah (mdpl) Altitude (m a.s.l)	Jarak ke Ibukota Distance to the Capital
(1)	(2)	(3)
Ciemas	0 - 500	55
Ciracap	0 - 155	75
Waluran	0 - 400	59
Surade	1 - 200	74
Cibitung	100 - 500	82
Jampang Kulon	0 - 400	61
Cimanggu	0 - 1000	61
Kalibunder	250-400	77
Tegalbuleud	0 - 200	104
Cidolog	0 - 1000	121
Sagaranten	0 - 1000	93
Cidadap	25 - 450	116
Curug Kembar	100 - 1000	102
Pabuaran	0 - 500	78
Lengkong	0 - 600	53
Palabuhanratu	2 - 300	0
Simpenan	0 - 600	8
Warungkiara	300 - 350	29
Bantargadung	0 - 500	21
Jampang Tengah	200 - 800	64
Purabaya	600 - 800	81
Cikembar	100-1000	46
Nyalindung	500 - 1000	97

Lanjutan Tabel/*Continued Table 1.1.2*

Kecamatan <i>Subdistrict</i>	Tinggi Wilayah (mdpl) <i>Altitude (m a.s.l)</i>	Jarak ke Ibukota <i>Distance to the Capital</i>
(1)	(2)	(3)
Gegerbitung	600 – 1.000	84
Sukaraja	500 – 1.300	68
Kebonpedes	600 – 800	75
Cireunghas	600 – 1.000	73
Sukalarang	700 – 900	71
Sukabumi	500 – 1.300	62
Kadudampit	600 – 900	71
Cisaat	500 – 550	69
Gununggruh	500 – 550	72
Cibadak	500-1000	48
Cicantayan	500 – 1000	56
Caringin	500 – 800	68
Nagrak	500-1500	69
Ciambar	700-1500	84
Cicurug	500-1000	97
Cidahu	500-1000	86
Parakan Salak	600-700	61
Parung Kuda	500-700	75
Bojong Genteng	100 - 500	60
Kalapanunggal	500 – >1000	49
Cikidang	100 - 500	35
Cisolok	7 - 600	13
Cikakak	200 - 600	5
Kabandungan	200 – 1.000	74
Sukabumi		

Catatan/*Note:*Sumber/*Source:* Tata Pemerintahan Sekretariat Daerah Kabupaten Sukabumi

Tabel 1.1.3 Batas Wilayah Kecamatan di Kabupaten Sukabumi, 2021
Table 1.1.3 Subdistricts Boundaries in Sukabumi Regency, 2021

Kecamatan Subdistrict	Utara North	Selatan South	Timur East	Barat West
(1)	(2)	(3)	(4)	(5)
Cidahu	Simpenan	Ciracap	Waluran	Samudra Hindia
Parakan Salak	Ciemas/Waluran	Samudra Hindia	Surade	Samudra Hindia
Parung Kuda	Lengkong/Simpenan	Surade/Ciracap	Jampangkulon	Ciemas
Bojong Genteng	Jampangkulon/ Waluran	Samudra Hindia	Cibitung	Ciracap
Kalapanunggal	Jampangkulon/ Kalibunder	Samudra Hindia	Tegalbulued	Surade
Cikidang	Waluran/Lengkong	Cibitung	Cimanggu/ Kalibunder	Waluran/Surade
Cisolok	Lengkong	Kalibunder	Kalibunder	Jampangkulon
Cikakak	Lengkong/Pabuaran	Tegalbuleud/ Cibitung	Tegalbuleud/ Pabuaran	Cimanggu/ Jampangkulon
Kabandungan	Sagaranten/Pabuaran	Samudra Hindia	Kabupaten Cianjur/ Cidolog	Cibitung/Kalibunder
Cidolog	Sagaranten	Tegalbuleud/ Cidadap	Cidadap	Tegalbuleud
Sagaranten	Purabaya	Cidolog/Cidadap	Curugkembar	Pabuaran
Cidadap	Curugkembar/ Sagaranten	Tegalbuleud	Kabupaten Cianjur	Sagaranten
Curug Kembar	Purabaya	Cidadap	Kabupaten Cianjur	Sagaranten
Pabuaran	Jampangtengah/ Lengkong	Tegalbuleud	Sagaranten	Lengkong/ Kalibunder
Lengkong	Simpenan/ Warungkiara	Jampangkulon/ Cimanggu	Pabuaran/ Jampangtengah	Simpenan/Waluran
Palabuhanratu	Cikidang/Cikakak	Simpenan	Bantargadung	Samudra Hindia
Simpenan	Pelabuhanratu/ Bantargadung	Waluran/Ciemas	Lengkong	Samudra Hindia
Warungkiara	Cibadak	Jampangtengah/ Lengkong	Cikembar	Bantargadung
Bantargadung	Cikidang	Simpenan	Warungkiara	Pelabuhanratu

Lanjutan Tabel/*Continued Table 1.1.3*

Kecamatan Subdistrict	Utara North	Selatan South	Timur East	Barat West
(1)	(2)	(3)	(4)	(5)
Jampang Tengah	Cikembar	Lengkong/Pabuaran	Purabaya	Lengkong/Wakir
Purabaya	Nyalindung	Sagaranten	Curugkembar	Jampangtengah
Cikembar	Cibadak/Cicantayan	Jampangtengah	Gunungguruh	Warungkiara
Nyalindung	Kota Sukabumi	Purabaya	Kabupaten Cianjur	Jampangtengah
Gegerbitung	Cireunghas/ Kebonpedes	Kabupatn Cianjur	Kabupaten Cianjur	Nyalindung
Sukaraja	Sukabumi	Kebonpedes	Sukalarang	Kota Sukabumi
Kebonpedes	Sukaraja	Cireunghas	Kabupaten Cianjur	Sukaraja
Cireunghas	Sukalarang	Gegerbitung	Kabupaten Cianjur	Kebonpedes
Sukalarang	Sukaraja	Nyalindung	Sukalarang	Kota Sukabumi/ Sukabumi
Sukabumi	Gunung Gede	Kota Sukabumi	Sukaraja	Kadudampit
Kadudampit	Gunung Gede	Cisaat	Sukabumi	Caringin
Cisaat	Kadudampit	Gunungguruh	Kota Sukabumi	Cicantayan/Caringin
Gunungguruh	Cisaat	Nyalindung/Kota Sukabumi	Kota Sukabumi	Cicantayan/Cikembar
Cibadak	Nagrak/Parungkuda	Cikembar/ Warungkiara	Cicantayan	Cikidang
Cicantayan	Caringin	Cikembar	Cisaat	Cibadak
Caringin	Nagrak	Cicantayan	Kadudampit	Nagrak/Cibadak
Nagrak	Ciambar / Kabupaten Bogor	Cibadak	Caringin	Ciambar
Ciambar	Cicucug / Kabupaten Bogor	Nagrak/Cibadak	Nagrak	Cicurug / Parungkuda
Cicurug	Kabupaten Bogor	Parungkuda	Gununggede/ Ciambar	Cidahu

Lanjutan Tabel/*Continued Table 1.1.3*

Kecamatan Subdistrict	Utara North	Selatan South	Timur East	Barat West
(1)	(2)	(3)	(4)	(5)
Cidahu	Kabupaten Bogor	Bojonggenteng	Cicurug	Parakansalak
Parakan Salak	Kabupaten Bogor	Bojonggenteng	Cidahu	Kalapanunggal
Parung Kuda	Cicurug / Cidahu	Cibadak	Ciambar	Bojonggenteng
Bojong Genteng	Cidahu	Cikidang	Parungkuda	Kalapanunggal
Kalapanunggal	Kabandungan	Cikidang	Parakansalak	Kabandungan
Cikidang	Kalapanunggal	Bantargadung/ Palabuhanratu	Cibadak	Cikakak
Cisolok	Kab. Lebak	Samudra Hindia	Cikakak	Kabupaten Lebak
Cikakak	Kabandungan/Cisolok	Samudra Hindia	Pelabuhanratu/ Cikidang	Cisolok
Kabandungan	Kabupaten Bogor	Cikidang	Kalapanunggal	Kabupaten Lebak

Catatan/*Note:*Sumber/*Source:* Tata Pemerintahan Sekretariat Daerah Kabupaten Sukabumi

Tabel
Table 1.1.4

Jarak Antar Ibukota Kabupaten di Jawa Barat, 2021
Distance between Districts Capitals In West Java Province, 2021

Kabupaten/Kota <i>Regency/ Municipality</i>	Jakarta	Serang	Pandeglang	Lebak	Tangerang	Bekasi	Karawang	Purwakarta	Subang	Bogor	Sukabumi
(1)	(2)	(3)	(4)	(5)	(6)	(7)	(8)	(9)	(10)	(11)	(12)
Jakarta	-	90	111	131	25	29	171	113	161	58	119
Serang	90	-	21	41	65	119	161	203	251	148	209
Pandeglang	111	21	-	20	86	140	182	224	272	118	179
Lebak	131	41	20	-	106	160	202	244	292	98	159
Tangerang	25	65	86	106	-	54	96	138	186	83	144
Bekasi	29	119	140	160	54	-	42	84	132	87	148
Karawang	71	161	182	202	96	42	-	42	90	96	172
Purwakarta	113	203	224	224	138	84	42	-	48	163	136
Subang	161	125	272	292	186	132	90	48	-	186	42
Bogor	58	148	118	98	83	87	96	163	186	-	61
Sukabumi	119	209	179	159	144	148	172	136	42	61	-
Cianjur	122	212	182	172	147	151	147	99	39	74	32
Bandung	187	277	298	227	212	154	112	70	58	129	96
Sumedang	232	322	343	272	257	199	157	115	61	174	141
Garut	250	340	361	290	275	217	175	133	121	192	159
Tasikmalaya	293	383	404	333	318	260	218	176	164	235	202
Ciamis	308	398	419	348	333	279	233	191	179	250	217
Kuningan	293	383	404	392	318	261	219	235	191	194	261
Majalengka	278	368	389	318	303	239	203	161	149	220	187
Cirebon	258	348	369	357	283	229	184	200	156	259	226
Indramayu	205	295	316	336	230	176	134	130	102	313	280

Lanjutan Tabel/Continued Table 1.1.4

Kabupaten/Kota Regency/ Municipality	Cianjur	Bandung	Sumedang	Garut	Tasikmalaya	Ciamis	Kuningan	Majalengka	Cirebon	Indramayu
(1)	(13)	(14)	(15)	(16)	(17)	(18)	(19)	(20)	(21)	(22)
Jakarta	122	187	232	250	293	308	293	278	258	205
Serang	212	277	322	340	383	398	383	368	348	295
Pandeglang	182	298	343	361	404	419	404	389	369	316
Lebak	172	227	272	290	333	348	392	318	357	336
Tangerang	147	212	257	275	318	333	318	303	283	230
Bekasi	151	154	199	127	260	279	261	239	226	176
Karawang	147	112	157	175	218	233	219	230	184	134
Purwakarta	99	70	115	133	176	191	235	161	200	130
Subang	39	58	61	121	164	179	191	149	156	102
Bogor	74	129	174	192	235	250	194	220	259	313
Sukabumi	32	96	141	159	202	217	261	187	226	280
Cianjur	-	65	110	128	171	186	230	156	195	249
Bandung	65	-	45	63	106	121	165	91	130	184
Sumedang	110	45	-	72	115	130	120	46	85	139
Garut	128	63	72	-	57	74	192	118	157	211
Tasikmalaya	171	106	115	57	-	17	185	101	120	174
Ciamis	186	121	130	74	17	-	68	84	103	157
Kuningan	230	165	120	192	185	68	-	51	35	89
Majalengka	156	91	46	118	101	84	51	-	61	82
Cirebon	195	180	85	157	120	103	35	61	-	54
Indramayu	249	184	139	211	174	157	89	82	54	-

Catatan/Note:

Sumber/Source: Tata Pemerintahan Sekretariat Daerah Kabupaten Sukabumi

Tabel
Table 1.1.5

Jarak Antar Ibukota Kecamatan di Kabupaten Sukabumi, 2021
Distance between Subdistricts Capitals In Sukabumi Regency, 2021

Kecamatan Subdistrict	Pelabuhanratu	Cikakak	Simpunan	Cisolok	Bantargadung	Warungkiara	Cikidang	Cikembar	Kalapanunggal	Lengkong	Ciomas	Cibadak	Cicantayan	Waluran	Bojonggenteng	Parakansalak	Jampangkulon
(1)	(2)	(3)	(4)	(5)	(6)	(7)	(8)	(9)	(10)	(11)	(12)	(13)	(14)	(15)	(16)	(17)	(18)
Pelabuhanratu	-	5	8	13	21	29	35	46	49	53	55	58	58	59	60	61	61
Cikakak	5	-	13	8	16	34	40	51	54	58	78	63	63	64	79	74	66
Simpunan	8	13	-	21	29	37	43	54	57	45	47	66	66	52	82	57	53
Cisolok	13	8	21	-	34	42	48	59	56	66	86	71	72	72	87	82	74
Bantargadung	21	16	29	34	-	8	56	25	70	69	89	37	27	75	69	82	62
Warungkiara	29	34	37	42	8	-	81	17	58	61	97	29	30	83	54	89	90
Cikidang	35	40	43	48	56	81	-	71	14	88	108	45	68	94	39	26	96
Cikembar	46	51	54	59	25	17	71	-	75	49	114	26	12	100	51	76	101
Kalapanunggal	49	54	57	56	70	58	14	75	-	102	122	50	58	94	25	12	118
Lengkong	53	58	45	66	69	61	88	49	102	-	74	75	61	50	99	125	52
Ciomas	55	78	47	86	89	97	108	114	122	74	-	131	121	25	147	136	43
Cibadak	58	63	66	71	37	29	45	26	50	75	131	-	13	116	25	50	127
Cicantayan	58	63	66	72	27	30	68	12	58	61	121	13	-	111	28	53	113
Waluran	59	64	52	72	75	83	94	100	94	50	25	116	111	-	133	119	18
Bojonggenteng	60	79	82	87	69	54	39	51	25	99	147	25	28	133	-	27	152
Parakansalak	61	74	57	82	82	89	26	76	12	125	136	50	53	119	27	-	122
Jampangkulon	61	66	53	74	62	90	96	101	118	52	43	127	113	18	152	122	-
Sukabumi	62	66	72	74	41	33	61	16	66	59	133	16	18	103	41	16	112
Jampangtengah	64	70	75	78	44	36	108	19	95	25	139	45	47	80	70	95	82
Sukaraja	68	72	78	80	47	39	68	22	72	66	139	22	24	109	47	72	117
Caringin	68	79	82	87	47	42	59	23	69	70	118	16	10	112	44	76	121
Cisaat	69	74	77	82	42	34	78	17	64	65	113	11	8	109	39	71	116
Nagrak	69	75	84	83	48	41	56	34	58	86	139	11	24	127	37	62	135

Lanjutan Tabel/Continued Table 1.1.5

Kecamatan Subdistrict	Pelabuhanratu	Cikakak	Simpunan	Cisolok	Bantargadung	Warungkiara	Cikidang	Cikembar	Kalapanunggal	Lengkong	Ciemas	Cibadak	Ciantayan	Waluran	Bojonggenteng	Parakansalak	Jampangkulon
(1)	(2)	(3)	(4)	(5)	(6)	(7)	(8)	(9)	(10)	(11)	(12)	(13)	(14)	(15)	(16)	(17)	(18)
Kadudampit	71	82	85	90	50	42	86	25	72	73	121	19	16	120	47	79	124
Sukalarang	71	75	81	83	50	42	70	25	75	69	142	25	27	112	50	75	120
Gununggruh	72	71	74	79	39	38	81	14	67	68	116	14	11	106	42	74	113
Kabandungan	74	79	82	81	95	99	29	100	25	113	147	75	83	119	50	37	135
Surade	74	79	66	87	75	103	109	114	131	65	39	140	126	31	165	135	13
Parungkuda	75	73	76	84	47	39	54	35	40	84	159	10	23	126	15	40	137
Ciracap	75	78	66	87	84	88	109	99	113	65	30	149	126	15	165	155	22
Kebonpedes	75	78	84	86	54	46	73	29	78	72	145	28	30	115	53	78	123
Kalibunder	77	82	69	90	98	106	112	117	134	68	59	143	129	34	168	138	16
Pabuaran	78	83	70	91	88	80	113	63	127	20	99	75	91	75	95	139	77
Purabaya	81	97	95	108	71	63	130	46	122	42	124	62	74	92	78	122	94
Cireunghas	81	84	90	92	60	52	79	35	84	78	151	34	36	100	59	84	129
Cibitung	82	87	74	95	83	111	117	122	139	73	47	148	139	39	178	143	21
Gegerbitung	84	90	96	98	63	55	85	38	90	84	155	40	42	106	65	90	135
Cidahu	86	101	70	102	88	80	41	76	27	126	151	57	64	136	50	15	176
Cicurug	97	89	92	100	63	55	66	51	52	101	151	32	39	141	31	40	151
Sagaranten	93	98	85	96	89	81	116	64	140	40	92	71	73	67	96	121	49
Nyalindung	97	108	113	116	76	68	91	51	90	68	147	44	46	118	69	94	92
Curugkembar	102	104	94	105	98	90	125	73	149	49	101	80	82	76	105	130	58
Tegalbuleud	104	109	96	117	105	133	178	126	161	102	69	133	135	61	158	173	43
Cidadap	116	121	108	119	112	104	139	87	163	63	115	94	96	90	119	144	72
Cidolog	121	136	113	124	117	109	144	92	168	68	104	99	101	79	124	149	61

Catatan/Note:

Sumber/Source: Tata Pemerintahan Sekretariat Daerah Kabupaten Sukabumi

Lanjutan Tabel/*Continued Table* 1.1.5

Kecamatan Subdistrict	Sukabumi	Jampangtengah	Sukaraja	Caringin	Cisaat	Nagrak	Kadudampit	Sukalarang	Gunungguruh	Kabandungan	Surade	Parungkuda	Ciracap	Kebonpedes	Kalibunder	Pabuaran	Purabaya
(1)	(19)	(20)	(21)	(22)	(23)	(24)	(25)	(26)	(27)	(28)	(29)	(30)	(31)	(32)	(33)	(34)	(35)
Pelabuhanratu	62	64	68	68	69	69	71	71	72	74	74	75	75	75	77	78	81
Cikakak	66	70	72	79	74	75	82	75	71	79	79	73	78	78	82	83	97
Simpenan	72	75	78	82	77	84	85	81	74	82	66	76	66	84	69	70	95
Cisolok	74	78	80	87	82	83	90	83	79	81	87	84	87	86	90	91	108
Bantargadung	41	44	47	47	42	48	50	50	39	95	75	47	84	54	98	88	71
Warungkiara	33	36	39	42	34	41	42	42	38	99	103	39	88	46	106	80	63
Cikidang	61	108	68	59	78	56	86	70	81	29	109	54	109	73	112	113	130
Cikembar	16	19	22	23	17	34	25	25	14	100	114	35	99	29	117	63	46
Kalapanunggal	66	95	72	69	64	58	72	75	67	25	131	40	113	78	134	127	122
Lengkong	59	25	66	70	65	86	73	69	68	113	65	84	65	72	68	20	42
Ciemas	133	139	139	118	113	139	121	142	116	147	39	159	30	145	59	99	124
Cibadak	16	45	22	16	11	11	19	25	14	75	140	10	149	28	143	75	62
Cicantayan	18	47	24	10	8	24	16	27	11	83	126	23	126	30	129	91	74
Waluran	103	80	109	112	109	127	120	112	106	119	31	126	15	115	34	75	92
Bojonggenteng	41	70	47	44	39	37	47	50	42	50	165	15	165	53	168	95	78
Parakansalak	16	95	72	76	71	62	79	75	74	37	135	40	155	78	138	139	122
Jampangkulon	112	82	117	121	116	135	124	120	113	135	13	137	22	123	16	77	94
Sukabumi	-	29	6	13	5	28	13	9	8	91	125	26	124	13	128	54	37
Jampangtengah	29	-	35	39	34	57	42	38	37	120	95	55	104	41	78	44	27
Sukaraja	6	35	-	16	11	34	19	3	14	97	130	32	130	7	94	60	43
Caringin	13	39	16	-	8	28	16	19	11	94	134	26	134	22	101	67	70
Cisaat	5	34	11	8	-	23	8	14	3	103	129	24	124	17	132	78	42
Nagrak	28	57	34	28	23	-	31	37	26	83	148	21	148	40	116	82	65

Catatan/Note:

Sumber/Source: Tata Pemerintahan Sekretariat Daerah Kabupaten Sukabumi

Lanjutan Tabel/Continued Table 1.1.5

Kecamatan Subdistrict	Sukabumi	Jampgtengah	Sukaraja	Caringin	Cisaat	Nagrak	Kadudampit	Sukalarang	Gunungguruh	Kabandungan	Surade	Parungkuda	Ciracap	Kebonpedes	Kalibunder	Pabuaran	Purabaya
(1)	(19)	(20)	(21)	(22)	(23)	(24)	(25)	(26)	(27)	(28)	(29)	(30)	(31)	(32)	(33)	(34)	(35)
Kadudampit	13	42	19	16	8	31	-	22	11	97	137	29	137	25	104	56	39
Sukalarang	9	38	3	19	14	37	22	-	17	100	133	35	126	9	97	49	32
Gunungguruh	8	37	14	11	3	26	11	17	-	25	125	24	126	20	93	71	54
Kabandungan	91	120	97	94	103	83	97	100	25	-	148	65	148	103	151	150	133
Surade	125	95	130	134	129	148	137	133	125	148	-	150	9	136	29	77	80
Parungkuda	26	55	32	26	24	21	29	35	24	65	150	-	151	38	114	80	63
Ciracap	124	104	130	134	124	148	137	126	126	148	9	151	-	136	38	77	80
Kebonpedes	13	41	7	22	17	40	25	9	20	103	136	38	136	-	88	54	37
Kalibunder	128	78	94	101	132	116	104	97	93	151	29	114	38	88	-	48	51
Pabuaran	54	44	60	67	78	82	56	49	71	150	77	80	77	54	48	-	17
Purabaya	37	27	43	70	42	65	39	32	54	133	80	63	80	37	51	17	-
Cireunghas	19	47	13	22	23	46	31	15	26	109	142	44	142	14	89	55	55
Cibitung	133	103	138	142	136	156	145	141	133	156	8	158	17	144	37	85	104
Gegerbitung	22	53	19	28	27	52	37	20	32	115	148	50	148	19	83	50	61
Cidahu	67	96	73	61	57	62	70	70	65	53	150	26	170	77	153	119	122
Cicurug	42	71	48	36	32	37	45	45	40	78	174	16	165	52	128	94	97
Sagaranten	55	45	61	68	63	83	71	64	60	165	62	81	62	55	33	15	18
Nyalindung	35	38	37	41	28	56	36	40	31	115	105	54	105	28	76	42	25
Curugkembar	64	56	70	77	72	88	80	73	69	174	71	90	71	76	42	24	27
Tegalbuleud	117	104	123	122	117	145	125	126	114	186	630	143	76	129	79	77	80
Cidadap	78	68	84	91	86	106	94	87	83	129	85	104	85	90	56	38	41
Cidolog	83	73	89	96	91	110	99	92	94	193	74	104	74	95	45	43	46

Catatan/Note:

Sumber/Source: Tata Pemerintahan Sekretariat Daerah Kabupaten Sukabumi

Lanjutan Tabel/*Continued Table* 1.1.5

Kecamatan Subdistrict	Cireunghas	Cibitung	Gegerbitung	Cidahu	Cicurug	Sagaranten	Nyalindung	Curugkembar	Tegalbuleud	Cidadap	Cidolog
(1)	(36)	(37)	(38)	(39)	(40)	(41)	(42)	(43)	(44)	(45)	(46)
Pelabuhanratu	81	82	84	86	97	93	97	102	104	116	121
Cikakak	84	87	90	101	89	98	108	104	109	121	136
Simpanan	90	74	96	70	92	85	113	94	96	108	113
Cisolok	92	95	98	102	100	96	116	105	117	119	124
Bantargadung	60	83	63	88	63	89	76	98	105	112	117
Warungkiara	52	111	55	80	55	81	68	90	133	104	109
Cikidang	79	117	85	41	66	116	91	125	178	139	144
Cikembar	35	122	38	76	51	64	51	73	126	87	92
Kalapanunggal	84	139	90	27	52	140	90	149	161	163	168
Lengkong	78	73	84	126	101	40	68	49	102	63	68
Ciemas	151	47	155	151	151	92	147	101	69	115	104
Cibadak	34	148	40	57	32	71	44	80	133	94	99
Cicantayan	36	139	42	64	39	73	46	82	135	96	101
Waluran	100	39	106	136	141	67	118	76	61	90	79
Bojonggenteng	59	178	65	50	31	96	69	105	158	119	124
Parakansalak	84	143	90	15	40	121	94	130	173	144	149
Jampangkulon	129	21	135	176	151	49	92	58	43	72	61
Sukabumi	19	133	22	67	42	55	35	64	117	78	83
Jampangtengah	47	103	53	96	71	45	38	56	104	68	73
Sukaraja	13	138	19	73	48	61	37	70	123	84	89
Caringin	22	142	28	61	36	68	41	77	122	91	96
Cisaat	23	136	27	57	32	63	28	72	117	86	91
Nagrak	46	156	52	62	37	83	56	88	145	106	110

Catatan/Note:

Sumber/Source: Tata Pemerintahan Sekretariat Daerah Kabupaten Sukabumi

Lanjutan Tabel/Continued Table 1.1.5

Kecamatan Subdistrict	Cireunghas	Cibitung	Gegerbitung	Cidahu	Cicurug	Sagaranten	Nyalindung	Curugkembang	Tegalbuleud	Cidadap	Cidolog
(1)	(36)	(37)	(38)	(39)	(40)	(41)	(42)	(43)	(44)	(45)	(46)
Kadudampit	31	145	37	70	45	71	36	80	125	94	99
Sukalarang	15	141	20	70	45	64	40	73	126	87	92
Gununggruh	26	133	32	65	40	60	31	69	114	83	94
Kabandungan	109	156	115	53	78	165	115	174	186	129	193
Surade	142	8	148	150	174	62	105	71	63	85	74
Parungkuda	44	158	50	26	16	81	54	90	143	104	104
Ciracap	142	17	148	170	165	62	105	71	76	85	74
Kebonpedes	14	144	19	77	52	55	28	76	129	90	95
Kalibunder	89	37	83	153	128	33	76	42	79	56	45
Pabuaran	55	85	50	119	94	15	42	24	77	38	43
Purabaya	55	104	61	122	97	18	25	27	80	41	46
Cireunghas	-	139	6	83	58	57	30	66	119	80	95
Cibitung	139	-	145	197	172	70	113	79	22	93	82
Gegerbitung	6	145	-	89	64	51	24	60	113	74	79
Cidahu	83	197	89	-	25	122	89	131	184	145	149
Cicurug	58	172	64	25	-	97	64	106	159	120	124
Sagaranten	57	70	51	122	97	-	43	9	62	23	28
Nyalindung	30	113	24	89	64	43	-	52	105	66	87
Curugkembang	66	79	60	131	106	9	52	-	71	31	37
Tegalbuleud	119	22	113	184	159	62	105	71	-	85	34
Cidadap	80	93	74	145	120	23	66	31	85	-	51
Cidolog	95	82	79	149	124	28	87	37	34	51	-

Catatan/Note:

Sumber/Source: Tata Pemerintahan Sekretariat Daerah Kabupaten Sukabumi

1.2 KEADAAN IKLIM CLIMATE CONDITION

Tabel 1.2.1 Pengamatan Unsur Iklim Menurut Bulan di Stasiun Pengamatan SMK Maranginan, 2021
Observation of Climate Elements By Months at Monitoring SMK Maranginan, 2021

Bulan Month	Suhu/Temperature (°C)			Kelembaban/Humidity (%)		
	Minimum	Rata-rata Average	Maksimum Maximum	Minimum	Rata-rata Average	Maksimum Maximum
(1)	(2)	(3)	(4)	(5)	(6)	(7)
Januari/January	19.2	23.0	31.4	65.0	87.4	99.0
Februari/February	19.0	22.2	31.8	62.0	84.5	99.0
Maret/March	18.0	22.9	31.8	58.0	86.2	98.0
April/April	18.0	23.4	31.8	61.0	85.5	96.0
Mei/May	18.4	23.3	31.8	63.0	85.2	97.0
Juni/June	18.0	23.0	31.8	62.0	89.2	99.0
Juli/July	18.6	22.7	31.4	69.0	88.3	99.0
Agustus/August	19.0	22.8	31.4	68.0	87.7	99.0
September/September	19.2	21.9	31.8	56.0	86.9	99.0
Oktober/October	19.2	23.3	31.4	64.0	86.3	99.0
November/November	19.6	23.3	30.8	75.0	72.0	99.0
Desember/December	19.0	23.5	31.2	72.0	96.7	99.0

Lanjutan Tabel/Continued Table 1.2.1

Bulan Month	Kecepatan Angin (m/det) ¹ Wind Velocity (m/sec) ¹			Tekanan Udara/Atmospheric Pressure (mbar) ¹		
	Minimum	Rata-rata Average	Maksimum Maximum	Minimum	Rata-rata Average	Maksimum Maximum
(1)	(8)	(9)	(10)	(11)	(12)	(13)
Januari/January
Februari/February
Maret/March
April/April
Mei/May
Juni/June
Juli/July
Agustus/August
September/September
Oktober/October
November/November
Desember/December

Lanjutan Tabel/*Continued Table 1.2.1*

Bulan Month	Jumlah Curah Hujan Number of Precipitation (mm)	Jumlah Hari Hujan (hari) Number of Rainy Days (day)	Penyinaran Matahari Duration of Sunshine (%)
(1)	(14)	(15)	(16)
Januari/January	423.0	15	...
Februari/February	434.0	17	...
Maret/March	200.0	12	...
April/April	211.5	10	...
Mei/May	88.5	4	...
Juni/June	220.5	11	...
Juli/July	150.0	6	...
Agustus/August	22.0	6	...
September/September	135.0	12	...
Oktober/October	287.0	13	...
November/November	878.5	19	...
Desember/December	414.5	23	...

Catatan/Note: ¹ tidak ada alat ukur
... belum ada data

Sumber/Source: Badan Meteorologi, Klimatologi dan Geofisika Bogor (Stasiun Pengamatan SMK Maranginan)/*Meteorology, Climatology, and Geophysical Agency (Monitoring SMK Maranginan Station)*

BAB
Chapter
2

GOVERNMENT
PEMERINTAHAN

Penduduk *
Kabupaten Sukabumi
Berprofesi Sebagai
Pegawai Negeri Sipil

10.389
jiwa



PENJELASAN TEKNIS

1. Anggota Dewan Perwakilan Rakyat Daerah (DPRD) dipilih melalui pemilihan umum (pemilu) dan dilantik dalam masa jabatan lima tahun.
2. Pegawai Negeri Sipil (PNS) adalah setiap warga negara Republik Indonesia yang telah memenuhi syarat yang ditentukan, diangkat oleh pejabat yang berwenang dan disertai tugas dalam jabatan negeri, atau disertai tugas negara lainnya, dan digaji berdasarkan peraturan perundang-undangan yang berlaku. PNS terdiri dari PNS pusat dan PNS daerah.
3. Desa adalah desa dan desa adat atau yang disebut dengan nama lain, selanjutnya disebut Desa adalah kesatuan masyarakat hukum yang memiliki batas wilayah yang berwenang untuk mengatur dan mengurus urusan pemerintahan, kepentingan masyarakat setempat berdasarkan prakarsa masyarakat, hak asal usul, dan/atau hak tradisional yang diakui dan dihormati dalam system Pemerintahan Negara Kesatuan Republik Indonesia (Undang-Undang Nomor 6 Tahun 2014 tentang Desa).
4. Kelurahan adalah suatu wilayah yang dipimpin oleh seorang Lurah sebagai perangkat daerah kabupaten dan atau daerah kota

TECHNICAL NOTES

1. *Regional House of Representatives (DPRD) members are elected through a general election and appointed for a five-years membership.*
2. *Civil servants (PNS) is every citizen of the Republic of Indonesia which have been determined eligible, be appointed by the competent authority and assigned the task in a country office, or charge of any other country, and paid based on legislation and regulations. PNS consists of the central and regional civil servants.*
3. *Village is village and custom village or that is called by other terms, hereinafter referred to as the village is the unity of the legal community who have territorial boundaries that are authorized to regulate and manage government affairs, the interest of local communities based on community initiatives, the origin and local customs that are acknowledged and respected within the unitary System of Government Republic of Indonesia (Law No. 6 Year 2014 about Village).*
4. *Special village is an area that is led by a special village head (Lurah) as an apparatus of regency and or municipality under the district (Law No.32 Year 2004 about Local Governmental).*

di bawah kecamatan (Undang-Undang No. 32 Tahun 2004 tentang Pemerintahan Daerah).

<https://sukabumikab.bps.go.id>

ULASAN

Wilayah Kabupaten Sukabumi sampai akhir tahun 2021 meliputi 47 kecamatan, 5 kelurahan dan 381 desa. Saat ini ibukota Kabupaten Sukabumi berada di Kecamatan Palabuhanratu, meskipun beberapa kantor pemerintahan masih ada yang berdomisili di Kecamatan Cisaat, Kecamatan Cibadak bahkan di wilayah Kota Sukabumi.

Menurut hasil pendataan potensi desa yang terakhir, dari 386 desa dan kelurahan yang ada, wilayah yang dikategorikan masuk perkotaan sebanyak 120 desa/kelurahan dan sisanya yaitu 266 desa merupakan kategori perdesaan. Dari ke 47 kecamatan yang ada, kecamatan Cisaat, Cicurug dan Cisolok memiliki jumlah desa/kelurahan yang paling banyak yaitu 13 desa. Sedangkan kecamatan yang memiliki jumlah desa/kelurahan terkecil hanya mempunyai 5 desa/kelurahan.

Jumlah pegawai negeri sipil di lingkungan Pemda Kabupaten Sukabumi pada tahun 2021 sebanyak 10.389 orang yang terdiri dari 5.811 laki-laki dan 4.578 perempuan. Jumlah ini turun dibandingkan tahun sebelumnya yaitu sebesar 5,09 persen. Trend penurunan ini telah dimulai semenjak tahun 2011.

PNS yang bergolongan I berjumlah 115 orang, golongan II berjumlah 1.569 orang, golongan III berjumlah 5.279 orang, dan golongan IV sebanyak 922 orang. Dilihat dari pendidikan yang

DESCRIPTION

The area of Sukabumi Regency until the end of mid 2021 includes 47 districts, 5 kelurahan and 381 villages. Currently the capital of Sukabumi Regency is located in Palabuhanratu Subdistrict, although some government offices still exist that are domiciled in Cisaat Subdistrict, Cibadak Subdistrict even in Sukabumi City area.

According to the recent of Potensi Desa data, from 386 villages, 120 villages/kelurahan are categorized as urban area and the remaining 266 villages are rural. From 47 sub-districts, Cisaat, Cicurug and Cisolok sub-districts have the most number of villages / kelurahan, 13 villages. While the subdistrict has the smallest number of villages / kelurahan only has 5 villages / kelurahan.

The number of civil servants of Sukabumi Regency Government in 2021 is 10,389 people consisting of 5,811 men and 4,578 women. This number decreased compared to the previous year which amounted to 5.09 percent. This downward trend has started since 2011.

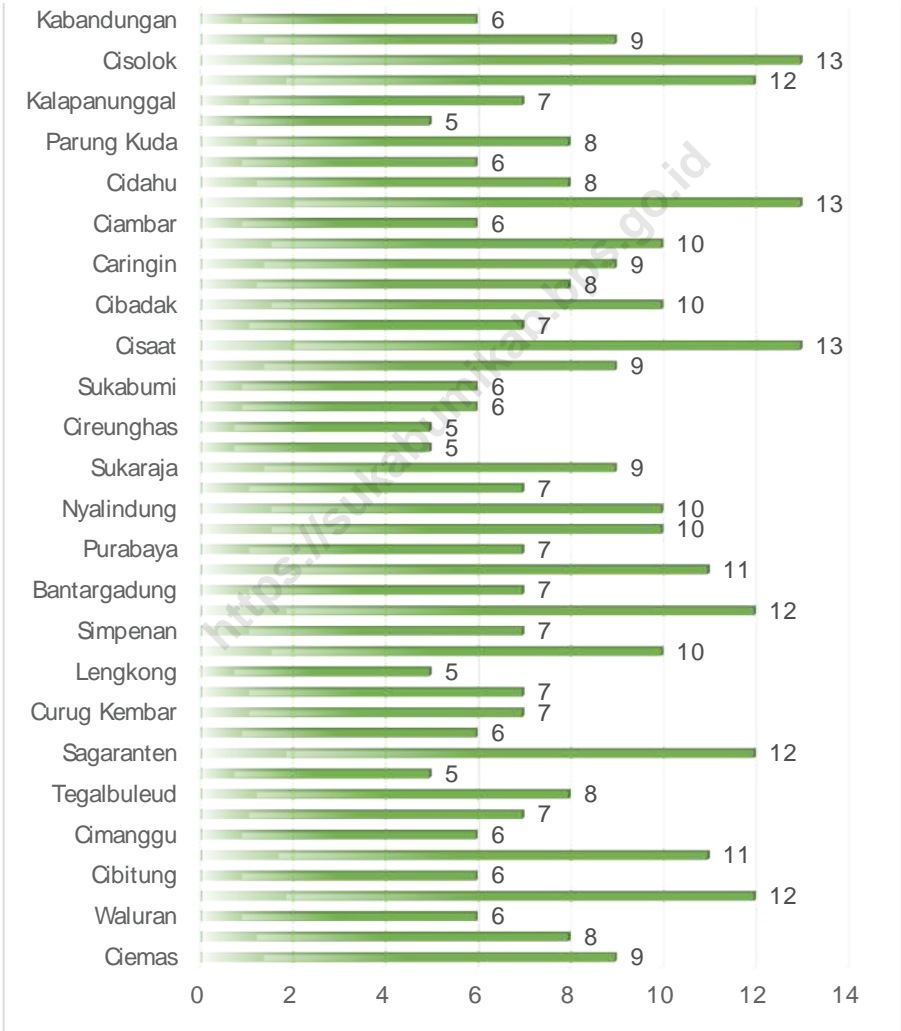
There are 115 civil servants on the grade I, for 1,569 people on grade II. Number of civeil servant on the grade III is 5,279 people, and grade IV is 922 people. From the education point of view, most of the civil servants in Sukabumi Regency have completed education at the level of S1 or higher. As many as 7,698 people or about 74.10 percent, followed by with a senior high school are recorded at 12.21 percent

ditamatkan, ternyata sebagian besar PNS yang ada di Kabupaten Sukabumi telah menyelesaikan pendidikan setingkat S1 atau lebih tinggi. Tercatat sebanyak 7.698 orang atau sekitar 74,10 persen dari jumlah PNS, disusul kemudian PNS dengan jenjang pendidikan SLTA tercatat sebesar 12,21 persen

<https://sukabumikab.bps.go.id>

Gambar 2.1
Figures

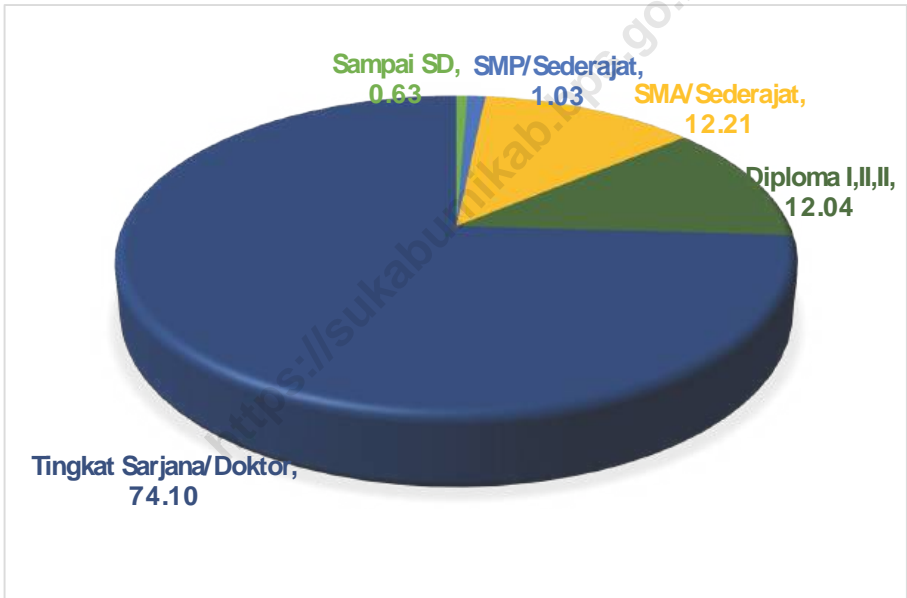
Jumlah Desa/Kelurahan Menurut Kecamatan di Kabupaten Sukabumi, 2021
Number of Villages/Kelurahan by Subdistrict in Sukabumi Regency, 2021



Sumber/Source : Berdasarkan Peraturan Menteri Dalam Negeri No. 66 Tahun 2011 tanggal 28 Desember 2011
Based on Minister Of Home Affairs Regulation No 66/2011, December 28,2011

Gambar 2.2
Figures

Persentase Jumlah Pegawai Negeri Sipil berdasarkan Tingkat Pendidikan di Kabupaten Sukabumi, 2021
Percentage Number of Civil Servants by Educational Level in Sukabumi Regency, 2021



Sumber/Source : Sistem Informasi Manajemen Kepegawaian (SIMPEG) Pemerintah Kabupaten Sukabumi

2.1 WILAYAH ADMINISTRATIF ADMINISTRATIVE AREA

Tabel 2.1.1 Jumlah Desa¹/Kelurahan Menurut Kecamatan di Kabupaten Sukabumi, 2017–2021
Table 2.1.1 Number of Villages¹/Kelurahan by Subdistrict in Sukabumi Regency, 2017–2021

Kecamatan Subdistrict	2017	2018	2019	2020	2021
(1)	(2)	(3)	(4)	(5)	(6)
Ciemas	9	9	9	9	9
Ciracap	8	8	8	8	8
Waluran	6	6	6	6	6
Surade	12	12	12	12	12
Cibitung	6	6	6	6	6
Jampang Kulon	11	11	11	11	11
Cimanggu	6	6	6	6	6
Kalibunder	7	7	7	7	7
Tegalbuleud	8	8	8	8	8
Cidolog	5	5	5	5	5
Sagaranten	12	12	12	12	12
Cidadap	6	6	6	6	6
Curug Kembar	7	7	7	7	7
Pabuaran	7	7	7	7	7
Lengkong	5	5	5	5	5
Palabuhanratu	10	10	10	10	10
Simpenan	7	7	7	7	7
Warungkiara	12	12	12	12	12
Bantargadung	7	7	7	7	7
Jampang Tengah	11	11	11	11	11
Purabaya	7	7	7	7	7
Cikembar	10	10	10	10	10
Nyalindung	10	10	10	10	10

Lanjutan Tabel/*Continued Table 2.1.1*

Kecamatan Subdistrict	2017	2018	2019	2020	2021
(1)	(2)	(3)	(4)	(5)	(6)
Gegerbitung	7	7	7	7	7
Sukaraja	9	9	9	9	9
Kebonpedes	5	5	5	5	5
Cireunghas	5	5	5	5	5
Sukalarang	6	6	6	6	6
Sukabumi	6	6	6	6	6
Kadudampit	9	9	9	9	9
Cisaat	13	13	13	13	13
Gununggruh	7	7	7	7	7
Cibadak	10	10	10	10	10
Cicantayan	8	8	8	8	8
Caringin	9	9	9	9	9
Nagrak	10	10	10	10	10
Ciambar	6	6	6	6	6
Cicurug	13	13	13	13	13
Cidahu	8	8	8	8	8
Parakan Salak	6	6	6	6	6
Parung Kuda	8	8	8	8	8
Bojong Genteng	5	5	5	5	5
Kalapanunggal	7	7	7	7	7
Cikidang	12	12	12	12	12
Cisolok	13	13	13	13	13
Cikakak	9	9	9	9	9
Kabandungan	6	6	6	6	6
Sukabumi	386	386	386	386	386

Catatan/Note: ¹Termasuk Unit Permukiman Transmigrasi (UPT)/*Include Transmigration Settlement Unit*
 Sumber/Source: Peraturan Badan Pusat Statistik Nomor 5 Tahun 2021 Tanggal 30 Desember 2021 tentang Perubahan Atas Peraturan Badan Pusat Statistik Nomor 1 Tahun 2021 tentang Kode dan Nama Wilayah Kerja Statistik Tahun 2021
Regulation of the BPS-Statistics Indonesia Number 5 of 2021 dated December 30, 2021 concerning Amendments to Regulation of the BPS-Statistics Indonesia Number 1 of 2021 concerning the Code and Name of the Statistical Work Area in 2021

Tabel 2.1.2
Table

Banyaknya dan Nama Desa/Kelurahan Per Kecamatan Di Kabupaten Sukabumi, 2021
Number and Name of Village by Subdistricts in Sukabumi Regency, 2021

Kecamatan Subdistrict	Desa/Kelurahan Village	Kecamatan Subdistrict	Desa/Kelurahan Village	
(1)	(2)	(1)	(2)	
Ciemas	Cibenda	Cibitung	Cidahu	
	Ciwaru		Cibitung	
	Tamanjaya		Banyuwangi	
	Mekarjaya		Cibodas	
	Ciemas		Banyumurni	
	Girimukti		Talagamurni	
	Mandrajaya		Jampang Kulon	Ciparay
	Mekarsakti			Bojong Genteng
	Sidamulya			Bojongsari
	Ciracap			Gunungbatu
Cikangkung		Nagraksari		
Purwasedar		Kelurahan Jampang Kulon		
Ciracap		Tanjung		
Pasirpanjang		Padajaya		
Mekarsari		Cikarang		
Waluran	Pangumbahan	Karanganyar		
	Ujung Genteng	Cikaranggeusan		
	Waluran	Cimanggu	Boregah Indah	
			Cimanggu	
			Sukamaju	
			Sukajadi	
Karangmekar				
Sukamanah				
Surade	Kalibunder	Cimahpar		
		Sekarsari		
		Kalibunder		
		Sukaluyu		
		Bojong		
		Balekambang		
		Mekarwangi		
		Kadaleman		
		Warnasari		
		Simasari		
		Sukatani		
		Kademangan		

Lanjutan Tabel/Continued Table 2.1.2

Kecamatan Subdistrict	Desa/Kelurahan Village	Kecamatan Subdistrict	Desa/Kelurahan Village	
(1)	(2)	(1)	(2)	
Tegal Bueled	Sumberjaya	Curug Kembar	Cimenteng	
	Buniasih		Curugkembar	
	Tegalbuleud		Tanjungsari	
	Calingcing		Sindangraja	
	Rambay		Mekartanjung	
	Nangela		Bojongtugu	
	Bangbayang		Nagrakjaya	
Cidolog	Sirnamekar	Pabuaran	Sukajaya	
	Cidolog		Ciwalat	
	Mekarjaya		Pabuaran	
	Cikarang		Cibadak	
	Cipamingis		Sirnasari	
Sagaranten	Tegallega	Lengkong	Bantarsari	
	Sinar Bentang		Lembursawah	
	Gunung Bentang		Langkapjaya	
	Pasanggrahan		Cilangkap	
	Curugluhur		Lengkong	
	Datarnangka		Tegallega	
	Sagarmaten		Neglasari	
	Margaluyu		Pelabuhan Ratu	Citarik
	Cibitung			Kelurahan Palabuhanratu
	Hegarmanah			Citepus
	Cibaregbeg			Cibodas
	Puncakmanggis			Buniwangi
Mekarsari	Cikadu			
Cidadap	Hegarmulya	Pelabuhan Ratu	Pasirsuren	
	Cidadap		Tonjong	
	Padasenang		Jayanti	
	Banjarsari		Cimanggu	
	Mekartani			
	Tenjolaut			

Lanjutan Tabel/Continued Table 2.1.2

Kecamatan Subdistrict	Desa/Kelurahan Village	Kecamatan Subdistrict	Desa/Kelurahan Village
(1)	(2)	(1)	(2)
Simpenan	Cihaur	Purabaya	Neglasari
	Kertajaya		Cicukang
	Loji		Margalauyu
	Cidadap		Purabaya
	Cibuntu		Pagelaran
	Mekarasih		Citamiang
	Sangrawayang		Cimerang
Warungkiara	Hegarmanah	Cikembar	Sukamaju
	Bantarkalong		Cibatu
	Sirnajaya		Parakanlima
	Bojongkerta		Kertaraharja
	Ubrug		Bojong
	Girijaya		Bojongkembar
	Warungkiara		Cikembar
	Sukaharja		Cimanggu
	Tarisi		Sukamulya
	Damarraja		Bojongraharja
	Kertamuksi	Nyalindung	Cisitu
	Mekarjaya		Nyalindung
	Bantargebang		Kertaangsana
Bantargadung	Bojonggaling	Nyalindung	Mekarsari
	Bantargadung		Bojongkalong
	Mangunjaya		Bojongsari
	Limusununggal		Sukamaju
	Buanajaya		Wangunreja
	Boyongsari		Neglasari
			Cijangkar
Jampang tengah	Bantarpanjang	Gegerbitung	Ciengang
	Bojongtipar		Sukamanah
	Cijulang		Gegerbitung
	Nangerang		Cijurey
	BojongJengkol		Karangjaya
	BantarAgung		Buniwangi
	JampangTengah		Caringin
	Panumbangan		
	Sindangresmi		
	Tanjungsari		
	Padabeunghar		

Lanjutan Tabel/Continued Table 2.1.2

Kecamatan Subdistrict	Desa/Kelurahan Village	Kecamatan Subdistrict	Desa/Kelurahan Village
(1)	(2)	(1)	(2)
Sukaraja	Selawang	Kadudampit	Muaradua
	Pasirhalang		Citamiang
	Sukaraja		Cikahuripan
	Sukamekar		Sukamanis
	Cisarua		Kadudampit
	Limbangan		Gede Pangrango
	Langensari		Sukamaju
	Selaawi		Cipetir
Kebonpedes	Margaluyu	Cisaat	Undrus Binangun
	Sasagaran		Padaasih
	Jambenenggang		Cisaat
	Cikaret		Babakan
	Kebonpedes		Sukamantri
Cireunghas	Bojongsawah	Gunungguruh	Sukamanah
	Cipurut		Nagrak
	Cireunghas		Cibatu
	Bencoy		Cibolang Kaler
	Cikurutug		Kutasima
Sukalarang	Tegalpanjang	Cibadak	Selajambe
	Semplak		Sukasari
	Prianganjaya		Gunungjaya
	Titisan		Sukaesmi
	Cimangkok		Sirnaesmi
Sukabumi	Sukalarang	Cibadak	Kebonmanggu
	Sukamaju		Gunungguruh
	Parungseah		Cikujang
	Warnasari		Cibentang
	Sukajaya		Cibolang
	Sudajaya Girang		Mangkalaya
	Karawang		Neglasari
	Perbawati		Tenjojaya
			Sekarwangi
			Batununggal
	Karantengah		
	Kelurahan Cibadak		
	Warnajati		
	Sukasirna		
	Pamuruyan		
	Ciheulang Tonggoh		

Lanjutan Tabel/*Continued Table 2.1.2*

Kecamatan <i>Subdistrict</i>	Desa/Kelurahan <i>Village</i>	Kecamatan <i>Subdistrict</i>	Desa/Kelurahan <i>Village</i>
(1)	(2)	(1)	(2)
Cicantayan	Hegarmanah	Cicurug	Mekarsari
	Cicantayan		Nyangkówek
	Cimahi		Purwasari
	Cisande		Caringin
	Cijalingan		Bangbayang
	Lembursawah		Cisaat
	Sukadamai		Tenjolaya
	Cimanggis		Pasawahan
Caringin	Cijengkol	Cidahu	Kelurahan Cicurug
	Mekarjaya		Nanggerang
	Talaga		Tenjoayu
	Caringin Kulon		Benda
	Caringin Wetan		Kutajaya
	Seuseupan		Pondok Kaso Tengah
	Sukamulya		Pasirdoton
	Cikembang		Pondok Kaso Tonggoh
Nagrak	Pasirdatar Indah	Parakan Salak	Babakan Pari
	Cisarua		Tangkil
	Balekambang		Jayabakti
	Nagrak Selatan		Cidahu
	Nagrak Utara		Girijaya
	Kalaparea		Sukatani
	Darmareja		Sukakersa
	Girijaya		Bojonglongok
Ciambar	Babakan Panjang	Parakansalak	Bojongasih
	Pawenang		Lebaksari
	Cihanyawar		
	Munjul		
	Ciambar		
	Ginanjari		
	Wangunjaya		
	Cibunarjaya		
Ambarjaya			

Lanjutan Tabel/Continued Table 2.1.2

Kecamatan Subdistrict	Desa/Kelurahan Village	Kecamatan Subdistrict	Desa/Kelurahan Village
(1)	(2)	(1)	(2)
Parung kuda	Palasari Hilir	Cisolok	Pasirbaru
	Sundawenang		Cikahuripan
	ParungKuda		Cisolok
	Langensari		Karangpapak
	Bojong Kokosan		Sirnaresmi
	Kompa		Cicadas
	Pondokkaso Landeuh		Cikelat
	Babakanjaya		Gunung Karamat
Bojong genteng	Berekah	Cikakak	Gunung Tanjung
	Bojong Genteng		Caringin
	Bojong Galing		Sukarame
	Cibodas		Wangunsari
	Cipanengah		Wanajaya
Kalapanunggal	Walangsari	Cikakak	Cimaja
	Palasari Girang		Cikakak
	Kalapanunggal		Sukamaju
	Kadununggal		Cileungsing
	Makasari		Ridogalih
	Gunung Endut		Margalaksana
	Pulosari		Sirnarasa
Cikidang	Sampora	Kabandungan	Gandasoli
	Cijambe		Cirendang
	Cikiray		Mekarjaya
	Mekarnangka		Tugubandung
	Cikidang		Kabandungan
	Gunung Malang		Cipeuteuy
	Nangkakoneng		Cihamerang
	Pangkalan		Cianaga
	Bumisari		
	Cicareuh		
	Tamansari		
	Cikarae Thoyyibah		

2.2 DEWAN PERWAKILAN RAKYAT DAERAH REGIONAL HOUSE OF REPRESENTATIVE

Tabel 2.2.1 Jumlah Anggota Dewan Perwakilan Rakyat Daerah Menurut Partai Politik dan Jenis Kelamin di Kabupaten Sukabumi, 2021
Number of Regional House of Representatives's Members by Political Parties and Sex in Sukabumi Regency, 2021

Partai Politik <i>Political Parties</i>	Laki-laki <i>Male</i>	Perempuan <i>Female</i>	Jumlah <i>Total</i>
(1)	(2)	(3)	(4)
P. GERINDRA	7	1	8
P. GOLKAR	5	2	7
P. PKS	5	2	7
P. PDI-P	5	1	6
P. PAN	6	-	6
P. PKB	6	-	6
P. DEMOKRAT	4	-	4
P. PPP	4	-	4
P. NASDEM	-	1	1
Sukabumi	42	7	49

Catatan/Note:

Sumber/Source: Sekretariat DPRD Kabupaten Sukabumi

**Tabel
Table** 2.2.2

**Susunan Anggota DPRD Kabupaten Sukabumi Periode
2019-2024**
*Composition of Members of The Regional House of
Representatives in Sukabumi Regency, 2019-2024*

No	Nama Name	Jabatan Position	Keterangan Note
(1)	(2)	(3)	(4)
1	Yudha Sukmagara, BBA, SH	Ketua	Fraksi P. GERINDRA
2	Budi Azhar Mutawali, S.IP	Wakil Ketua I	Fraksi P. GOLKAR
3	M. Sodikin, ST	Wakil Ketua II	Fraksi PKS
4	Yudi Suryadikrama, SH	Wakil Ketua III	Fraksi PDI-P
5	Usep Wawan, S.Pd, MM.Pd	Anggota	Fraksi P. GERINDRA
6	Tedi Setiadi	Anggota	Fraksi P. GERINDRA
7	Hera Iskandar, SE	Anggota	Fraksi P. GERINDRA
8	Siti Hilmiati Fauziah, SE	Anggota	Fraksi P. GERINDRA
9	Gatot Denny Irianto, SH	Anggota	Fraksi P. GERINDRA
10	Ade Dasep Zaenal Abidin, SH	Anggota	Fraksi P. GERINDRA
11	H. Badru Dudu M	Anggota	Fraksi P. GERINDRA
12	Dennys Ali Perkasa, S.STP.Pel, M.Mar,	Anggota	Fraksi P. GOLKAR
13	H. M Agus Mulyadi, SE, MH	Anggota	Fraksi P. GOLKAR
14	H. Deni Gunawan, S.IP	Anggota	Fraksi P. GOLKAR
15	Sylvie Gustiana Derin, S.Pd	Anggota	Fraksi P. GOLKAR
16	Hj. Imas Karlinah, SH	Anggota	Fraksi P. GOLKAR
17	H. Ujang Abdurrohimi Rochmi	Anggota	Fraksi P. GOLKAR
18	Hj. Leni Liawati, S.Si	Anggota	Fraksi PKS
19	Muhamad Yusuf, ST	Anggota	Fraksi PKS
20	Ramzi Akbar Yusuf, SM	Anggota	Fraksi PKS
21	Amran Munawar Lutphi, Amd	Anggota	Fraksi PKS
22	Ai Sri Mulyati, S.Ag	Anggota	Fraksi PKS
23	Anjak Priatama Sukma, S.Sos, M.Si	Anggota	Fraksi PKS
24	Hj. Elis Ernawati	Anggota	Fraksi PDI-P
25	Suganda	Anggota	Fraksi PDI-P
26	Paoji	Anggota	Fraksi PDI-P
27	Anang Janur, S.Pd	Anggota	Fraksi PDI-P

Lanjutan Tabel/*Continued Table 2.2.2*

No	Nama Name	Jabatan Position	Keterangan Note
(1)	(2)	(3)	(4)
28	Nasrudin Sumitra Pura	Anggota	Fraksi PDI-P
29	Mansurudin, Amd	Anggota	Fraksi PAN
30	Edi Sudrajat, SE, MM	Anggota	Fraksi PAN
31	Jalil Abdullah, S.IP	Anggota	Fraksi PAN
32	Ir. Heri Antoni, M.Si	Anggota	Fraksi PAN
33	H. Asep Suherman, SE	Anggota	Fraksi PAN
34	Rendy Rakasiwi	Anggota	Fraksi PAN
35	Eji Aziz Ismail, S.Pd.I	Anggota	Fraksi PKB
36	Aang Erlan Hudaya	Anggota	Fraksi PKB
37	Dadan Hasanudin, S.Ag	Anggota	Fraksi PKB
38	H. Usep	Anggota	Fraksi PKB
39	Nandar, S,Pd	Anggota	Fraksi PKB
40	H. Anwar Sadad, S.Pd.I	Anggota	Fraksi PKB
41	Badri Suhendi, S.IP, MH	Anggota	Fraksi P. DEMOKRAT
42	A. Yamin, S.IP, MH	Anggota	Fraksi P. DEMOKRAT
43	Agung Nugraha	Anggota	Fraksi P. DEMOKRAT
44	Wawan Juanyisah, S.Ag	Anggota	Fraksi P. DEMOKRAT
45	Ujang Rahmat, S.Pd.I	Anggota	Fraksi PPP
46	Hj. Zakiyah Rahmah Addawiyah, SE	Anggota	Fraksi PPP
47	Drs. H. Yusuf Ridwan	Anggota	Fraksi PPP
48	H. Andri Hidayana	Anggota	Fraksi PPP
49	Eneng Susi	Anggota	Fraksi P. GOLKAR Asal Partai NASDEM

Catatan/Note:

Sumber/Source: Sekretariat DPRD Kabupaten Sukabumi

Tabel
Table 2.2.3

**Peraturan Daerah (Perda) Yang Disahkan Oleh DPRD
Kabupaten Sukabumi, 2021**
*Regional Law legitimated by Regional House of
Representatives in Sukabumi Regency, 2021*

No	No dan Tanggal No and Date	Tentang Concerning	Nomor LD LD Number	Nomor Register Register Number
(1)	(2)	(3)		(4)
1	Nomor 1 Tahun 2021 Tanggal 1 Maret 2021	Pemberdayaan Koperasi	LD Nomor 1 Tanggal 1 Maret 2021 TLD Nomor 86	1/27/2021
2	Nomor 2 Tahun 2021 Tanggal 17 Mei 2021	Dana Cadangan Pemilihan Bupati dan Wakil Bupati Tahun 2024 dan Penyelenggaraan Pemerintahan Calon Daerah Otonomi Baru Kabupaten Sukabumi Utara Tahun 2028	LD Nomor 2 Tanggal 17 Mei 2021 TLD Nomor 87	2/56/2021
3	Nomor 3 Tahun 2021 Tanggal 21 Juni 2021	Ketahanan Pangan Daerah	LD Nomor 3 Tanggal 21 Juni 2021 TLD Nomor 88	3/81/2021
4	Nomor 4 Tahun 2021 Tanggal 26 Agustus 2021	Rencana Pembangunan Jangka Menengah Daerah Tahun 2021-2026	LD Nomor 4 Tanggal 26 Agustus 2021 TLD Nomor 89	4/125/2021
5	Nomor 5 Tahun 2021 Tanggal 4 Oktober 2021	Penyertaan Modal Daerah Kepada Perusahaan Umum Daerah Bank Perkreditan Rakyat Sukabumi	LD Nomor 5 Tanggal 4 Oktober 2021 TLD Nomor 90	6/164/2021
6	Nomor 6 Tahun 2021 Tanggal 28 Oktober 2021	PEMILIHAN KEPALA DESA	LD Nomor 6 Tanggal 28 Oktober 2021	7/191/2021
7	Nomor 7 Tahun 2021 Tanggal 28 Oktober 2021	Perubahan kedua Atas Peraturan Daerah Nomor 7 Tahun 2016 tentang Pembentukan dan Susunan Perangkat daerah Pemerintah Kabupaten Sukabumi	LD Nomor 7 Tanggal 28 Oktober 2021	8/192/2021
8	Nomor 8 Tahun 2021 Tanggal 28 Oktober 2021	Penyertaan Modal daerah Kepada Perumda Agro Sukabumi Mandiri	LD Nomor 8 Tanggal 28 Oktober 2021 TLD Nomor 91	9/193/2021

Lanjutan Tabel/*Continued Table 2.2.3*

No	No dan Tanggal <i>No and Date</i>	Tentang <i>Concerning</i>	Nomor LD <i>LD Number</i>	Nomor Register <i>Register Number</i>
(1)	(2)	(3)		(4)
9	Nomor 9 Tahun 2021 Tanggal 29 Oktober 2021	Perubahan APBD Tahun Anggaran 2021	LD Nomor 9 Tanggal 29 Oktober 2021 TLD Nomor 92	10/2063/2021
10	Nomor 10 Tahun 2021 Tanggal 19 November 2021	Penyertaan Modal daerah Kepada Perumda Agro Sukabumi Mandiri	LD Nomor 10 Tanggal 19 November 2021	11/229/2021
11	Nomor 11 Tahun 2021 Tanggal 9 Desember 2021	Penyertaan Modal daerah Kepada Perumda Agro Sukabumi Mandiri	LD Nomor 11 Tanggal 9 Desember 2021 TLD Nomor 93	12/250/2021
12	Nomor 12 Tahun 2021 Tanggal 30 Desember 2021	Penyertaan Modal daerah Kepada Perumda Agro Sukabumi Mandiri	LD Nomor 12 Tanggal 30 Desember 2021	13/279/2021

Catatan/Note :

Sumber/Source: Sekretariat DPRD dan Bagian Hukum Sekretariat Daerah Kabupaten Sukabumi

2.2 SUMBER DAYA MANUSIA HUMAN RESOURCES

Tabel 2.3.1 Jumlah Pegawai Negeri Sipil Menurut Jabatan dan Jenis Kelamin di Kabupaten Sukabumi, Desember 2020 dan Desember 2021
Number of Civil Servants by Occupation and Sex in Sukabumi Regency, Desember 2020 dan Desember 2021

Jabatan <i>Occupation</i>	2020		Jumlah <i>Total</i>
	Laki-laki <i>Male</i>	Perempuan <i>Female</i>	
(1)	(2)	(3)	(4)
Fungsional Tertentu <i>Specific Functional</i>	3 249	3 786	7 035
Fungsional Umum <i>Staf General Functional</i>	1 991	689	2 680
Struktural/ <i>Structural</i>			
Eselon V/5th Echelon	-	-	-
Eselon IV/4th Echelon	704	230	934
Eselon III/3rd Echelon	196	40	236
Eselon II/2nd Echelon	30	3	33
Eselon I/1st Echelon	-	-	-
Jumlah/<i>Total</i>	6 170	4 748	10 918

Lanjutan Tabel/*Continued Table 2.3.1*

Jabatan <i>Occupation</i>	2021		
	Laki-laki <i>Male</i>	Perempuan <i>Female</i>	Jumlah <i>Total</i>
(1)	(5)	(6)	(7)
Fungsional Tertentu <i>Specific Functional</i>	3 061	3 667	6 728
Fungsional Umum <i>Staf General Functional</i>	1 795	622	2 417
Struktural/ <i>Structural</i>			
Eselon V/5th Echelon	-	-	-
Eselon IV/4th Echelon	715	246	961
Eselon III/3rd Echelon	212	40	252
Eselon II/2nd Echelon	28	3	31
Eselon I/1st Echelon	-	-	-
Jumlah/<i>Total</i>	5 811	4 578	10 389

Catatan/*Note*:Sumber/*Source*: Berdasarkan Sistem Informasi Manajemen Kepegawaian (SIMPEG) Pemerintah Kabupaten Sukabumi

Tabel
Table 2.3.2**Jumlah Pegawai Negeri Sipil Menurut Tingkat Pendidikan dan Jenis Kelamin di Kabupaten Sukabumi, Desember 2020 dan Desember 2021**
Number of Civil Servants by Educational Level and Sex in Sukabumi Regency, December 2020 and December 2021

Tingkat Pendidikan <i>Educational Level</i>	2020		
	Laki-laki <i>Male</i>	Perempuan <i>Female</i>	Jumlah <i>Total</i>
(1)	(2)	(3)	(4)
Sampai dengan SD <i>Up to Primary School</i>	72	1	73
SMP/Sederajat <i>General Vocational Junior High School</i>	110	5	115
SMA/Sederajat <i>General/Vocational Senior High School</i>	1 155	251	1 406
Diploma I, II,III/Akta I, II,III/Sarjana Muda <i>Diploma I, II,III/Akta I, II,III/Bachelor</i>	414	848	1 262
Tingkat Sarjana/Doktor/Ph.D <i>University Graduates</i>	4 419	3 643	8 062
Jumlah/Total	6 170	4 748	10 918

Lanjutan Tabel/*Continued Table 2.3.2*

Tingkat Pendidikan <i>Educational Level</i>	2021		
	Laki-laki <i>Male</i>	Perempuan <i>Female</i>	Jumlah <i>Total</i>
(1)	(5)	(6)	(7)
Sampai dengan SD <i>Up to Primary School</i>	63	2	65
SMP/Sederajat <i>General Vocational Junior High School</i>	104	3	107
SMA/Sederajat <i>General/Vocational Senior High School</i>	1 044	224	1 268
Diploma I, II, III/Akta I, II, III/Sarjana Muda <i>Diploma I, II, III/Akta I, II, III/Bachelor</i>	406	845	1 251
Tingkat Sarjana/Doktor/Ph.D <i>University Graduates</i>	4 194	3 504	7 698
Jumlah/Total	5 811	4 578	10 389

Catatan/Note:

Sumber/Source: Berdasarkan Sistem Informasi Manajemen Kepegawaian (SIMPEG) Pemerintah Kabupaten Sukabumi

Tabel
Table 2.3.3

**Jumlah Pegawai Negeri Sipil Menurut Tingkat
Kepangkatan dan Jenis Kelamin di Kabupaten Sukabumi,
Desember 2020 dan Desember 2021**
*Number of Civil Servants by Hierarchy and Sex in Sukabumi
Regency, December 2020 and December 2021*

Pangkat/Golongan/Ruang Hierarchy	2020		
	Laki-laki Male	Perempuan Female	Jumlah Total
(1)	(2)	(3)	(4)
1. I/A (Juru Muda)	2	-	2
2. I/B (Juru Muda Tingkat I)	13	-	13
3. I/C (Juru)	55	1	56
4. I/D (Juru Tingkat I)	66	-	66
Golongan I/Range I			
5. II/A (Pengatur Muda)	148	42	190
6. II/B (Pengatur Muda Tingkat I)	167	35	202
7. II/C (Pengatur)	433	297	730
8. II/D (Pengatur Tingkat I)	399	106	505
Golongan II/Range II			
9. III/A (Penata Muda)	729	638	1 367
10. III/B (Penata Muda Tingkat I)	694	633	1 327
11. III/C (Penata)	688	585	1 273
12. III/D (Penata Tingkat I)	728	602	1 330
Golongan III/Range III			
13. IV/A (Pembina)	1 468	1 350	2 818
14. IV/B (Pembina Tingkat I)	536	448	984
15. IV/C (Pembina Utama Muda)	40	11	51
16. IV/D (Pembina Utama Madya)	2	-	2
17. IV/E (Pembina Utama)	2	-	2
Golongan IV/Range IV			
Jumlah/Total	6 170	4 748	10 918

Lanjutan Tabel/*Continued Table 2.3.3*

Pangkat/Golongan/Ruang <i>Hierarchy</i>	2021		
	Laki-laki <i>Male</i>	Perempuan <i>Female</i>	Jumlah <i>Total</i>
(1)	(5)	(6)	(7)
1. I/A (Juru Muda)	2	-	2
2. I/B (Juru Muda Tingkat I)	7	-	7
3. I/C (Juru)	45	1	46
4. I/D (Juru Tingkat I)	60	-	66
Golongan I/Range I			
5. II/A (Pengatur Muda)	125	32	157
6. II/B (Pengatur Muda Tingkat I)	173	42	215
7. II/C (Pengatur)	369	287	653
8. II/D (Pengatur Tingkat I)	418	126	544
Golongan II/Range II			
9. III/A (Penata Muda)	753	669	1 422
10. III/B (Penata Muda Tingkat I)	655	631	1 286
11. III/C (Penata)	683	594	1 277
12. III/D (Penata Tingkat I)	701	593	1 294
Golongan III/Range III			
13. IV/A (Pembina)	1 311	1 193	2 504
14. IV/B (Pembina Tingkat I)	570	403	873
15. IV/C (Pembina Utama Muda)	36	9	45
16. IV/D (Pembina Utama Madya)	1	1	2
17. IV/E (Pembina Utama)	2	-	2
Golongan IV/Range IV			
Jumlah/Total	5 811	4 578	10 389

Catatan/Note:

Sumber/Source: Berdasarkan Sistem Informasi Manajemen Kepegawaian (SIMPEG) Pemerintah Kabupaten Sukabumi

Tabel 2.3.4
Table

Jumlah Pegawai Negeri Sipil Menurut Unit Kerja dan Jenis Kelamin di Kabupaten Sukabumi, 2021
Number of Civil Servants by Work Unit and Sex in Sukabumi Regency, 2021

Organisasi Perangkat Daerah	Laki-laki Male	Perempuan Female	Jumlah Total
(1)	(2)	(3)	(4)
Sekretariat Daerah	141	35	176
Sekretariat DPRD	22	2	24
Inspektorat	45	11	56
Dinas Pendidikan	2 889	2 925	5 814
Dinas Kesehatan	554	1 055	1 609
Dinas Pekerjaan Umum	264	22	286
Dinas Sosial	16	9	25
Dinas Tenaga Kerja Dan Transmigrasi	48	14	62
Dinas Ketahanan Pangan	17	17	34
Dinas Lingkungan Hidup	72	14	86
Dinas Kependudukan Dan Pencatatan Sipil	40	19	59
Dinas Pemberdayaan Masyarakat Dan Desa	29	4	33
Dinas Pengendalian Penduduk Dan Keluarga Berencana	61	40	101
Dinas Komunikasi, Informatika Dan Persandian	33	6	39
Dinas Perdagangan, Koperasi, Usaha Kecil Dan Menengah	93	29	122
Dinas Penanaman Modal Dan Perizinan Terpadu Satu Pintu	27	8	35
Dinas Kearsipan Dan Perpustakaan	22	20	42
Dinas Pariwisata	36	10	46
Dinas Perindustrian Dan Energi Sumber Daya Mineral	31	13	44
Dinas Lingkungan Hidup	60	9	69
Dinas Pemberdayaan Perempuan Dan Perlindungan Anak	8	18	26
Dinas Perhubungan	121	10	131
Dinas Kelautan Dan Perikanan	27	12	39

Lanjutan Tabel/*Continued Table 2.3.4*

Organisasi Perangkat Daerah	Laki-laki Male	Perempuan Female	Jumlah Total
(1)	(2)	(3)	(4)
Dinas Pertanian	110	41	151
Dinas Peternakan	47	10	57
Dinas Pertanahan Dan Tata Ruang	19	8	27
Dinas Kebudayaan, Kepemudaan Dan Olah Raga	25	4	29
Dinas Pemadam Kebakaran	96	4	100
Badan Perencanaan Pembangunan Daerah	30	12	42
Badan Pengelola Keuangan Dan Aset Daerah	39	18	57
Badan Pendapatan Daerah	49	14	63
Badan Kepegawaian Dan Pengembangan Sumber Daya Manusia	50	25	75
Badan Penanggulangan Bencana Daerah	21	5	26
Satuan Polisi Pamong Praja	37	2	39
Kantor Kesatuan Bangsa Dan Politik	18	5	23
Kecamatan Bantargadung	12	-	12
Kecamatan Bojonggenteng	10	-	10
Kecamatan Caringin	14	5	19
Kecamatan Ciambar	12	1	13
Kecamatan Cibadak	22	4	26
Kecamatan Cibitung	9	4	13
Kecamatan Cicantayan	17	2	19
Kecamatan Cicurug	20	4	24
Kecamatan Cidadap	9	1	10
Kecamatan Cidahu	14	-	14
Kecamatan Cidolog	10	1	11
Kecamatan Ciemas	12	-	12

Lanjutan Tabel/Continued Table 2.3.4

Organisasi Perangkat Daerah	Laki-laki Male	Perempuan Female	Jumlah Total
(1)	(2)	(3)	(4)
Kecamatan Cikakak	13	2	15
Kecamatan Cikembar	13	1	14
Kecamatan Cikidang	13	2	15
Kecamatan Cimanggu	13	1	14
Kecamatan Ciracap	15	-	15
Kecamatan Cireunghas	11	7	18
Kecamatan Cisaat	13	8	21
Kecamatan Cisolok	13	1	14
Kecamatan Curugkembar	10	1	11
Kecamatan Gegerbitung	14	2	16
Kecamatan Gunungguruh	17	6	23
Kecamatan Jampangkulon	22	1	23
Kecamatan Jampangtengah	11	-	11
Kecamatan Kabandungan	11	1	12
Kecamatan Kadudampit	10	7	17
Kecamatan Kalapanunggal	10	2	12
Kecamatan Kalibunder	7	1	8
Kecamatan Kebonpedes	9	6	15
Kecamatan Lengkong	10	1	11
Kecamatan Nagrak	11	5	16
Kecamatan Nyalindung	14	8	22
Kecamatan Pabuaran	12	-	12
Kecamatan Parakansalak	15	-	15
Kecamatan Parungkuda	13	4	17
Kecamatan Palabuhanratu	17	4	21
Kecamatan Purabaya	10	2	12

Lanjutan Tabel/*Continued Table* 2.3.4

Organisasi Perangkat Daerah	Laki-laki Male	Perempuan Female	Jumlah Total
(1)	(2)	(3)	(4)
Kecamatan Sagaranten	12	-	12
Kecamatan Simpenan	15	2	17
Kecamatan Sukabumi	15	9	24
Kecamatan Sukalarang	18	2	20
Kecamatan Sukaraja	12	13	25
Kecamatan Surade	19	4	23
Kecamatan Tegalbuleud	11	1	12
Kecamatan Waluran	14	-	14
Kecamatan Warungkiara	10	2	12
Jumlah/Total	5 811	4 578	10 389

Catatan/Note:

Sumber/Source: Badan Kepegawaian dan Pengembangan Sumber Daya Manusia Kabupaten Sukabumi

Tabel 2.3.5
Table

Jumlah Pegawai Negeri Sipil Menurut Unit Kerja dan Golongan di Kabupaten Sukabumi, 2021
Number of Civil Servants by Work Unit and Hierarchy in Sukabumi Regency, 2021

Organisasi Perangkat Daerah	Gol. I	Gol. II	Gol. III	Gol. IV	Jumlah Total
(1)	(2)	(3)	(4)	(5)	(6)
Sekretariat Daerah	1	39	109	27	176
Sekretariat DPRD	1	5	14	4	24
Inspektorat	-	4	35	17	56
Dinas Pendidikan	14	310	2 538	2 952	5 814
Dinas Kesehatan	8	476	1 011	114	1 609
Dinas Pekerjaan Umum	28	152	99	7	286
Dinas Sosial	1	-	20	4	25
Dinas Tenaga Kerja Dan Transmigrasi	-	16	33	13	62
Dinas Ketahanan Pangan	-	4	22	8	34
Dinas Lingkungan Hidup	12	32	35	7	86
Dinas Kependudukan Dan Pencatatan Sipil	2	6	47	4	59
Dinas Pemberdayaan Masyarakat Dan Desa	-	5	21	7	33
Dinas Pengendalian Penduduk Dan Keluarga Berencana	1	9	79	12	101
Dinas Komunikasi, Informatika Dan Persandian	-	10	23	6	39
Dinas Perdagangan, Koperasi, Usaha Kecil Dan Menengah	8	49	56	9	122
Dinas Penanaman Modal Dan Perizinan Terpadu Satu Pintu	-	9	22	4	35
Dinas Kearsipan Dan Perpustakaan	-	10	24	8	42
Dinas Pariwisata	2	12	29	3	46
Dinas Perindustrian Dan Energi Sumber Daya Mineral	-	11	26	7	44
Dinas Lingkungan Hidup	8	15	41	5	69
Dinas Pemberdayaan Perempuan Dan Perlindungan Anak	-	2	15	9	26
Dinas Perhubungan	5	57	62	7	131
Dinas Kelautan Dan Perikanan	-	6	28	5	39

Lanjutan Tabel/*Continued Table 2.3.5*

Organisasi Perangkat Daerah	Gol. I	Gol. II	Gol. III	Gol. IV	Jumlah Total
(1)	(2)	(3)	(4)	(5)	(6)
Dinas Pertanian	1	38	77	35	151
Dinas Peternakan	1	15	31	10	57
Dinas Pertanahan Dan Tata Ruang	-	5	18	4	27
Dinas Kebudayaan, Kepemudaan Dan Olah Raga	2	8	12	7	29
Dinas Pemadam Kebakaran	6	60	30	4	100
Badan Perencanaan Pembangunan Daerah	2	5	26	9	42
Badan Pengelola Keuangan Dan Aset Daerah	1	4	50	2	57
Badan Pendapatan Daerah	-	12	45	6	63
Badan Kepegawaian Dan Pengembangan Sumber Daya Manusia	-	8	56	11	75
Badan Penanggulangan Bencana Daerah	-	2	19	5	26
Satuan Polisi Pamong Praja	-	20	14	5	39
Kantor Kesatuan Bangsa Dan Politik	-	3	15	5	23
Kecamatan Bantargadung	-	2	8	2	12
Kecamatan Bojonggenteng	-	-	8	2	10
Kecamatan Caringin	1	2	14	2	19
Kecamatan Ciambar	-	3	8	2	13
Kecamatan Cibadak	-	6	18	2	26
Kecamatan Cibitung	-	1	10	2	13
Kecamatan Cicantayan	-	2	14	3	19
Kecamatan Cicurug	1	7	15	1	24
Kecamatan Cidadak	-	-	8	2	10
Kecamatan Cidahu	-	4	8	2	14
Kecamatan Cidolog	10	1	-	-	11
Kecamatan Ciemas	12	-	-	-	12

Lanjutan Tabel/Continued Table 2.3.5

Organisasi Perangkat Daerah	Gol. I	Gol. II	Gol. III	Gol. IV	Jumlah Total
(1)	(2)	(3)	(4)	(5)	(6)
Kecamatan Cikakak	-	5	8	2	15
Kecamatan Cikembar	1	3	7	3	14
Kecamatan Cikidang	1	4	9	1	15
Kecamatan Cimanggu	-	3	10	1	14
Kecamatan Ciracap	-	3	11	1	15
Kecamatan Cireunghas	-	6	11	1	18
Kecamatan Cisaat	-	3	16	2	21
Kecamatan Cisolok	-	3	10	1	14
Kecamatan Curugkembar	-	1	9	1	11
Kecamatan Gegerbitung	-	4	11	1	16
Kecamatan Gunungguruh	-	6	15	2	23
Kecamatan Jampangkulon	-	2	19	2	23
Kecamatan Jampangtengah	-	2	7	2	11
Kecamatan Kabandungan	1	2	7	2	12
Kecamatan Kadudampit	-	3	11	3	17
Kecamatan Kalapanunggal	-	2	8	2	12
Kecamatan Kalibunder	-	1	6	1	8
Kecamatan Kebonpedes	1	3	8	3	15
Kecamatan Lengkong	-	3	5	3	11
Kecamatan Nagrak	-	5	7	4	16
Kecamatan Nyalindung	-	7	13	2	22
Kecamatan Pabuaran	-	4	6	2	12
Kecamatan Parakansalak	-	2	11	2	15
Kecamatan Parungkuda	2	3	11	1	17
Kecamatan Palabuhanratu	1	3	16	1	21
Kecamatan Purabaya	-	2	9	1	12

Lanjutan Tabel/*Continued Table 2.3.5*

Organisasi Perangkat Daerah	Gol. I	Gol. II	Gol. III	Gol. IV	Jumlah Total
(1)	(2)	(3)	(4)	(5)	(6)
Kecamatan Sagaranen	-	2	9	1	12
Kecamatan Simpenan	1	3	12	1	17
Kecamatan Sukabumi	1	4	18	1	24
Kecamatan Sukalarang	-	8	9	3	20
Kecamatan Sukaraja	-	5	18	2	25
Kecamatan Surade	-	7	14	2	23
Kecamatan Tegalbuleud	-	3	8	1	12
Kecamatan Waluran	-	2	11	1	14
Kecamatan Warungkiara	-	-	11	1	12
Jumlah/Total	115	1 569	5 279	3 426	10 389

Catatan/Note:

Sumber/Source: Badan Kepegawaian dan Pengembangan Sumber Daya Manusia Kabupaten Sukabumi

2.4 KEUANGAN PEMERINTAH GOVERNMENT FINANCE

Tabel 2.4.1 Realisasi Pendapatan Pemerintah Kabupaten Sukabumi Menurut Jenis Pendapatan (ribu rupiah), 2018–2021
Table 2.4.1 Actual Sukabumi Regency Government Revenues by Kind of Revenues (thousand rupiahs), 2018–2021

Jenis Pendapatan/Kind of Revenues	2018	2019
(1)	(2)	(3)
1. Pendapatan Asli Daerah (PAD)/Regional Revenue		
1.1 Pajak Daerah/Regional Tax	235 667 581 .514	267 563 178.178
1.2 Retribusi Daerah/Regional Retribution	38 981 661.209	31 584 515.373
1.3 Hasil Perusahaan Milik Daerah dan Pengelolaan Kekayaan Daerah yang Dipisahkan/Regional-Owned Company Revenue and Separated Management of Regional Wealth	9 724 223.551	8 484 535.608
1.4 Lain-lain PAD yang Sah/Other Regional Revenue	280 035 922. 738	312 156 383.546
2. Dana Perimbangan/Balance Funds		
2.1 Bagi Hasil Pajak/Tax Sharing Revenue	151 041 421.674	221 260 681.814
2.2 Bagi Hasil Bukan Pajak/Sumber Daya Alam/Non-Tax Sharing Revenue/Natural Resources		
2.3 Dana Alokasi Umum/General Allocation Fund	1 580 414 660.000	1 654 343 840.000
2.4 Dana Alokasi Khusus/Special Allocation Fund	533 275 079.784	590 116 845.172
3. Lain-lain Pendapatan yang Sah/Other Revenue		
3.1 Pendapatan Hibah/Grant	249 215 896.883	286 761 871.283
3.2 Dana Darurat/Emergency Fund		-
3.3 Dana Bagi Hasil Pajak dari Provinsi dan Pemerintah Daerah Lainnya/Tax Sharing Revenue from Provincial and Other Regional Governments	236 419 349.092	259 577 558.059
3.4 Dana Penyesuaian dan Otonomi Daerah/Regional Adjustment and Autonomy Fund	319 645 124.977	373 623 833.288
3.5 Bantuan Keuangan dari Provinsi atau Pemerintah Daerah Lainnya/Financial Assistance from Provincial or Other Regional Governments	108 752 117.100	39 262 557.593
3.6 Lainnya/Others	-	-
Jumlah/Total	3 743 173 038.522	4 044 735 799.914

Lanjutan Tabel/Continued Table 2.4.1

Jenis Pendapatan/Kind of Revenues	2020	2021
(1)	(4)	(5)
1. Pendapatan Asli Daerah (PAD)/Regional Revenue		
1.1 Pajak Daerah/Regional Tax	271 144 191.978	285 579 150.176
1.2 Retribusi Daerah/Regional Retribution	22 272 659.487	16 267 825.351
1.3 Hasil Perusahaan Milik Daerah dan Pengelolaan Kekayaan Daerah yang Dipisahkan/Regional-Owned Company Revenue and Separated Management of Regional Wealth	11 538 137.143	10 368 839.763
1.4 Lain-lain PAD yang Sah/Other Regional Revenue	355 909 197.336	364 581 346.869
2. Dana Perimbangan/Balance Funds		
2.1 Bagi Hasil Pajak/Tax Sharing Revenue	81 409 294.363	113 081 778.451
2.2 Bagi Hasil Bukan Pajak/Sumber Daya Alam/Non-Tax Sharing Revenue/Natural Resources	55 712 847.465	245 925 304.555
2.3 Dana Alokasi Umum/General Allocation Fund	1 494 698 266.000	1 491 039 889.000
2.4 Dana Alokasi Khusus/Special Allocation Fund	505 965 543.038	581 730 356.405
3. Lain-lain Pendapatan yang Sah/Other Revenue		
3.1 Pendapatan Hibah/Grant	315 565 139.585	216 747 681.663
3.2 Dana Darurat/Emergency Fund	-	-
3.3 Dana Bagi Hasil Pajak dari Provinsi dan Pemerintah Daerah Lainnya/Tax Sharing Revenue from Provincial and Other Regional Governments	250 253 628.464	256 156 092.663
3.4 Dana Penyesuaian dan Otonomi Daerah/Regional Adjustment and Autonomy Fund	425 645 744.000	-
3.5 Bantuan Keuangan dari Provinsi atau Pemerintah Daerah Lainnya/Financial Assistance from Provincial or Other Regional Governments	125 989 213.997	99 555 788.540
3.6 Lainnya/Others	11 198 213.971	12 526 136.302
Jumlah/Total	3 751 909 961.291	4 108 451 997.738

Catatan/Note:

Sumber/Source: Setda Bagian Keuangan Kabupaten Sukabumi

Tabel 2.4.2 Realisasi Belanja Pemerintah Kabupaten Sukabumi Menurut Jenis Belanja (ribu rupiah), 2018–2021
Table *Actual Sukabumi Regency Government Expenditures by Kind of Expenditures (thousand rupiahs), 2018–2021*

Jenis Pendapatan <i>Kind of Revenues</i>	2018	2019
(1)	(2)	(3)
1. Belanja Tidak Langsung/<i>Indirect Expenditures</i>		
1.1 Belanja Pegawai/ <i>Personnel Expenditures</i>	1 360 714 532.033	1 404 959 221.860
1.2 Belanja Bunga/ <i>Interest Expenditures</i>	-	-
1.3 Belanja Subsidi/ <i>Subsidies Expenditures</i>	-	-
1.4 Belanja Hibah/ <i>Grant Expenditures</i>	78 014 222.194	99 028 476.706
1.5 Belanja Bantuan Sosial/ <i>Social Aid Expenditures</i>	23 631 000.000	23 040 000.000
1.6 Belanja Bagi Hasil/ <i>Sharing Fund Expenditure</i>	39 261 997.443	39 117 841.128
1.7 Belanja Bantuan Keuangan/ <i>Financial Aids Expenditures</i>	489 485 879.842	569 031 110.080
1.8 Belanja Tidak Terduga/ <i>Unpredicted Expenditures</i>	7 971 986.800	4 365 653.500
2. Belanja Langsung/<i>Direct Expenditures</i>		
2.1 Belanja Pegawai/ <i>Personnel Expenditures</i>	154 508 062.530	163 656 785.413
2.2 Belanja Barang dan Jasa/ <i>Goods and Services Expenditures</i>	1 056 265 158.731	1 174 726 246.137
2.3 Belanja Modal/ <i>Capital Expenditure</i>	614 396 682.872	603 895 033.571
Jumlah/<i>Total</i>	3 824 249 522.445	4 081 820 368.395

Lanjutan Tabel/*Continued Table 2.4.2*

Jenis Pendapatan <i>Kind of Revenues</i>	2020	2021
(1)	(4)	(5)
1. Belanja Tidak Langsung/<i>Indirect Expenditures</i>		
1.1 Belanja Pegawai/ <i>Personnel Expenditures</i>	1 381 916 846.120	1 439 489 799.511
1.2 Belanja Bunga/ <i>Interest Expenditures</i>	-	-
1.3 Belanja Subsidi/ <i>Subsidies Expenditures</i>	-	-
1.4 Belanja Hibah/ <i>Grant Expenditures</i>	217 970 788.100	138 355 411.800
1.5 Belanja Bantuan Sosial/ <i>Social Aid Expenditures</i>	25 660 000.000	9 995 000.000
1.6 Belanja Bagi Hasil/ <i>Sharing Fund Expenditure</i>	37 430 636.416	16 450 580.000
1.7 Belanja Bantuan Keuangan/ <i>Financial Aids Expenditures</i>	575 664 273.248	37 983 323.362
1.8 Belanja Tidak Terduga/ <i>Unpredicted Expenditures</i>	206 582 944.945	564 701 680.353
2. Belanja Langsung/<i>Direct Expenditures</i>		
2.1 Belanja Pegawai/ <i>Personnel Expenditures</i>	270 968 902.368	-
2.2 Belanja Barang dan Jasa/ <i>Goods and Services Expenditures</i>	925 834 012.236	1 340 057 798.889
2.3 Belanja Modal/ <i>Capital Expenditure</i>	449 057 604.488	510 533 827.296
Jumlah/<i>Total</i>	4 091 086 007.921	4 057 567 421.211

Catatan/*Note*:Sumber/*Source*: Setda Bagian Keuangan Kabupaten Sukabumi

Tabel
Table 2.4.3

**Penerbitan Dan Penyampaian SPPT Kabupaten Sukabumi,
2021**
*Publishing and Submitting SPPT Sukabumi Regency,
2021*

Sektor	Selesai Dicitak di KPP Pratama Sukabumi		Disampaikan Kepada Wajib Pajak	
	SPPT	Pokok	SPPT	Pokok
(1)	(2)			(3)
Perkebunan	61	11 295 067 009	61	11 295 067 009
Perhutanan	2	5 043 524 763	2	5 043 524 763
Pertambangan	30	42 693 172 850	30	42 693 172 850
Jumlah/Total	93	59 031 764 622	93	59 031 764 622

Catatan/Note:

Sumber/Source: Kantor Pelayanan Pajak Pratama Sukabumi

2.5 PERTANAHAN LAND

Tabel 2.5.1 Banyaknya Sertifikat Hak Atas Tanah Yang Diterbitkan Menurut Kecamatan di Kabupaten Sukabumi, 2021
Number of Land Certificated by Subdistrict in Sukabumi Regency, 2021

Kecamatan	Hak Milik	Hak Guna Bangunan	Hak Pakai	Hak Pengelolaan	Wakaf	Jumlah
(1)	(2)	(3)	(4)	(5)	(6)	(7)
Bantar Gadung	2 694	59	42	-	4	2 799
Bojong Genteng	10 534	390	8	-	86	11 018
Caringin	12 043	843	11	-	44	12 941
Ciambar	1 828	976	224	-	23	3 051
Cibadak	12 353	2 625	140	-	122	15 240
Cibitung	6 814	2	14	-	11	6 841
Cicantayan	16 406	1 323	122	-	63	17 914
Cicurug	12 130	4 104	79	-	30	16 343
Cidadap	243	1	5	-	14	263
Cidahu	17 143	2 417	19	-	24	19 603
Cidolog	788	-	34	-	24	846
Ciemas	20 135	32	894	-	6	21 067
Cikakak	2 091	172	33	-	83	2 379
Cikembar	13 946	6 270	60	-	35	20 311
Cikidang	1 029	145	25	-	156	1 355
Cimanggu	1 129	1	4	-	1	1 135
Ciracap	21 797	5	26	-	44	21 872
Cireunghas	11 816	292	15	-	48	12 171
Cisaat	34 658	1 415	89	-	240	36 402
Cisolok	7 919	196	165	-	95	8 375
Curugkembar	1 299	-	9	-	-	1 308
Gegerbitung	9 188	67	21	-	2	9 278
Gunung Guruh	16 224	2 077	16	-	61	18 378

Lanjutan Tabel/Continued Table 2.5.1

Kecamatan	Hak Milik	Hak Guna Bangunan	Hak Pakai	Hak Pengelolaan	Wakaf	Jumlah
(1)	(2)	(3)	(4)	(5)	(6)	(7)
Jampang Kulon	15 799	206	36	-	8	16 049
Jampang Tengah	1 890	66	38	-	55	2 049
Kabundungan	1 407	3	29	-	1	1 440
Kadudampit	13 948	126	21	-	141	14 236
Kalapa Nunggal	6 673	117	10	-	55	6 855
Kalibunder	1 866	-	33	-	-	1 899
Kebon Pedes	12 432	702	12	-	67	13 213
Lengkong	891	4	13	-	69	977
Nagrak	26 088	1 461	37	-	65	27 651
Nyalindung	4 900	484	28	-	8	5 420
Pabuaran	2 130	1	193	-	34	2 358
Pelabuhan Ratu	7 469	1 320	155	-	32	8 976
Parakansalak	3 927	73	6	-	10	4 016
Parungkuda	17 077	4 921	64	-	39	22 101
Purabaya	1 801	70	23	-	37	1 931
Sagaranten	3 361	353	24	-	6	3 744
Simpenan	9 847	499	688	-	37	11 071
Sukabumi	14 852	1 266	74	-	32	16 224
Sukalarang	10 217	764	33	-	7	11 021
Sukaraja	27 075	4 059	70	-	50	31 254
Surade	37 315	65	42	-	176	37 598
Tegalbuleud	9 438	71	572	-	173	10 254
Waluran	3 183	21	14	-	-	3 218
Warung Kiara	3 249	366	64	-	14	3 693

Catatan/Note:

Sumber/Source : BPN Kabupaten Sukabumi

BAB
Chapter

3

**PENDUDUK
DAN KETENAGAKERJAAN**
POPULATION AND EMPLOYMENT

49%

1.358.108
JIWA

Jumlah Penduduk
Perempuan di
Kabupaten
sukabumi

51%

1.403.368
JIWA

Jumlah Penduduk
Laki-laki di
Kabupaten
sukabumi



* Data Tahun 2021/ Data 2021

Sumber/Source : BPS Kabupaten Sukabumi

PENJELASAN TEKNIS

TECHNICAL NOTES

1. Salah satu sumber data kependudukan adalah sensus penduduk yang dilaksanakan setiap sepuluh tahun sekali. Sensus penduduk telah dilaksanakan sebanyak tujuh kali sejak Indonesia merdeka, yaitu tahun 1961, 1971, 1980, 1990, 2000, 2010, dan 2020.

Keenam sensus penduduk sebelumnya dilaksanakan dengan menggunakan metode tradisional, yaitu mencatat setiap penduduk dari rumah ke rumah. Pertama kalinya dalam sejarah sensus penduduk di Indonesia, Sensus Penduduk 2020 (SP2020) menggunakan metode kombinasi yaitu dengan memanfaatkan data Administrasi Kependudukan (Admuduk) dari Direktorat Jenderal Kependudukan dan Pencatatan Sipil (Ditjen Dukcapil) Kementerian Dalam Negeri (Kemendagri) sebagai data dasar pelaksanaan SP2020. Hal ini dirancang dan dilaksanakan sebagai upaya untuk mewujudkan "SATU DATA KEPENDUDUKAN INDONESIA".

SP2020 mencakup seluruh penduduk yang tinggal di wilayah teritorial Indonesia, mencakup Warga Negara Indonesia (WNI) dan Warga Negara Asing (WNA) yang telah menetap atau berencana menetap di wilayah Indonesia selama minimal satu tahun. WNI yang dicakup juga

1. *One of the sources of demographic data is population census, which is conducted every ten years. Population Census has been conducted seven times since Indonesia's independence: 1961, 1971, 1980, 1990, 2000, 2010, and 2020.*

The previous six population censuses were carried out using the traditional method, canvassing each person door-to-door. For the first time in the history of the population census in Indonesia, the 2020 Population Census (PC2020) used a combined method, that is utilizing Population Administration data managed by the Directorate General of Population and Civil Registration of the Ministry of Home Affairs as the basic data for the population census. This is designed and implemented as an effort to realize "ONE INDONESIAN POPULATION DATA".

PC2020 covered all residents who live in Indonesia's territory, including Indonesian citizens (WNI) and foreign citizens (WNA) who have stayed or plan to stay in Indonesian territory for at least one year. The Indonesian citizens who are covered also include those who are abroad, namely members of the Diplomatic Corps of the Republic of Indonesia and their families abroad and members of the TNI/POLRI and their families

termasuk mereka yang berada di luar negeri, yaitu Anggota Korps Diplomatik Republik Indonesia beserta keluarganya di luar negeri dan Anggota TNI/POLRI beserta keluarganya yang sedang melakukan misi perdamaian di luar negeri.

Untuk tahun yang tidak dilaksanakan sensus penduduk, data kependudukan diperoleh dari hasil proyeksi penduduk. Proyeksi penduduk merupakan suatu perhitungan ilmiah yang didasarkan pada asumsi dari komponen-komponen penduduk, yaitu kelahiran, kematian, dan migrasi (migrasi internasional dan migrasi risen antar provinsi). Proyeksi penduduk interim 2020-2023 dihitung menggunakan data dasar penduduk hasil perapihan umur dari data Administrasi Kependudukan dan SP2020 dengan menggunakan asumsi Angka Kelahiran Total sejak tahun 2020 konstan 2,1 (sesuai Proyeksi Survei Penduduk antar Sensus (SUPAS) 2015-2045), Angka Kematian Bayi (AKB) meneruskan hasil Proyeksi SUPAS 2015-2045, dan pola migrasi 2020 sama dengan pola migrasi hasil SUPAS 2015.

Dalam publikasi ini, data yang disajikan merupakan hasil SP2020 (September), dan hasil proyeksi penduduk interim 2020-2023 (pertengahan tahun/Juni).

who are carrying out Peacekeeping Missions abroad.

For the periods besides the census year, population projection is applied to estimate population for those years. The population projection is an estimation based on the demographic components, such as birth, death, and migration (international migration and recent migration). The interim population projection for 2020-2023 is calculated from the single age smoothed combined from Population Administration Data and the 2020 Population Census. It uses the assumption that the Total Fertility Rate (TFR) since 2020 is constant at 2.1 (according to the population projection of 2015-2045 Intercensal Population Survey (SUPAS)), Infant Mortality Rate (IMR) continues the results of the 2015-2045 SUPAS Projection, and the 2020 migration pattern is the same as the pattern of migration in SUPAS2015 results.

The data presented in this publication are the PC2020 results (September) and the result of interim population projection 2020-2023 (midyear/June).

2. Penduduk Indonesia adalah semua orang yang berdomisili di wilayah teritorial Indonesia, mencakup Warga Negara Indonesia (WNI) dan Warga Negara Asing (WNA) yang telah menetap selama satu tahun atau lebih atau berencana menetap di wilayah Indonesia selama minimal satu tahun. Pada sensus sebelumnya referensi waktu dalam konsep kependudukan adalah enam bulan. Perubahan ini didasari oleh UU No. 24 Tahun 2013 tentang Perubahan atas UU No. 23 Tahun 2006 tentang Administrasi Kependudukan pada Pasal 15.
 3. Laju pertumbuhan penduduk per tahun adalah angka yang menunjukkan rata-rata tingkat pertambahan penduduk per tahun dalam jangka waktu tertentu. Angka ini dinyatakan sebagai persentase dari penduduk dasar. Metode penghitungan laju pertumbuhan penduduk yang digunakan oleh BPS adalah metode geometrik.
 4. Kepadatan penduduk adalah ukuran persebaran penduduk yang menunjukkan jumlah penduduk untuk setiap kilometer persegi luas wilayah.
 5. Rasio jenis kelamin adalah perbandingan antara jumlah penduduk laki-laki dan jumlah penduduk perempuan pada suatu daerah dan waktu tertentu, yang biasanya dinyatakan dalam banyaknya penduduk laki-laki per 100 perempuan.
2. *The population of Indonesia are all people who live in Indonesia's territory, including Indonesian citizens and foreign citizens who have lived for one year or more or plan to stay in Indonesia territory for at least one year. In the previous census the time reference in the population concept was six months. This change is based on Law no.24 of 2013 concerning Amendments to Law no. 23 of 2006 concerning Population Administration in Article 15.*
 3. *Annual population growth rate is a number that shows the average rate of population growth per year in a certain period. This rate is a percentage of the basic population. The method used by Statistics Indonesia is the geometric method.*
 4. *Population density is a measure of the distribution of the population which shows the total population for each square kilometer of area.*
 5. *Sex ratio is the ratio between total male population and female population in a certain area and at a certain time, which is usually stated in the number of male residents per 100 females.*

ULASAN

Penduduk Kabupaten Sukabumi berdasarkan data proyeksi penduduk tahun 2021 sebanyak 2.761,48 ribu jiwa. Sementara itu, Kepadatan penduduk terbesar di Kabupaten Sukabumi tahun 2021 mencapai 5.676 jiwa/km², yang berada di Kecamatan Cisaat, dan kepadatan penduduk terkecil berada di Kecamatan Tegalbuleud yaitu sebesar 144 jiwa/km². Laju pertumbuhan penduduk per tahun 2010-2021 sebesar 1,66 persen. Rasio jenis kelamin tertinggi berada di Kecamatan Ciambar sebesar 108,1 dan terendah sebesar 99,2 yang berada di Kecamatan Sukalarang.

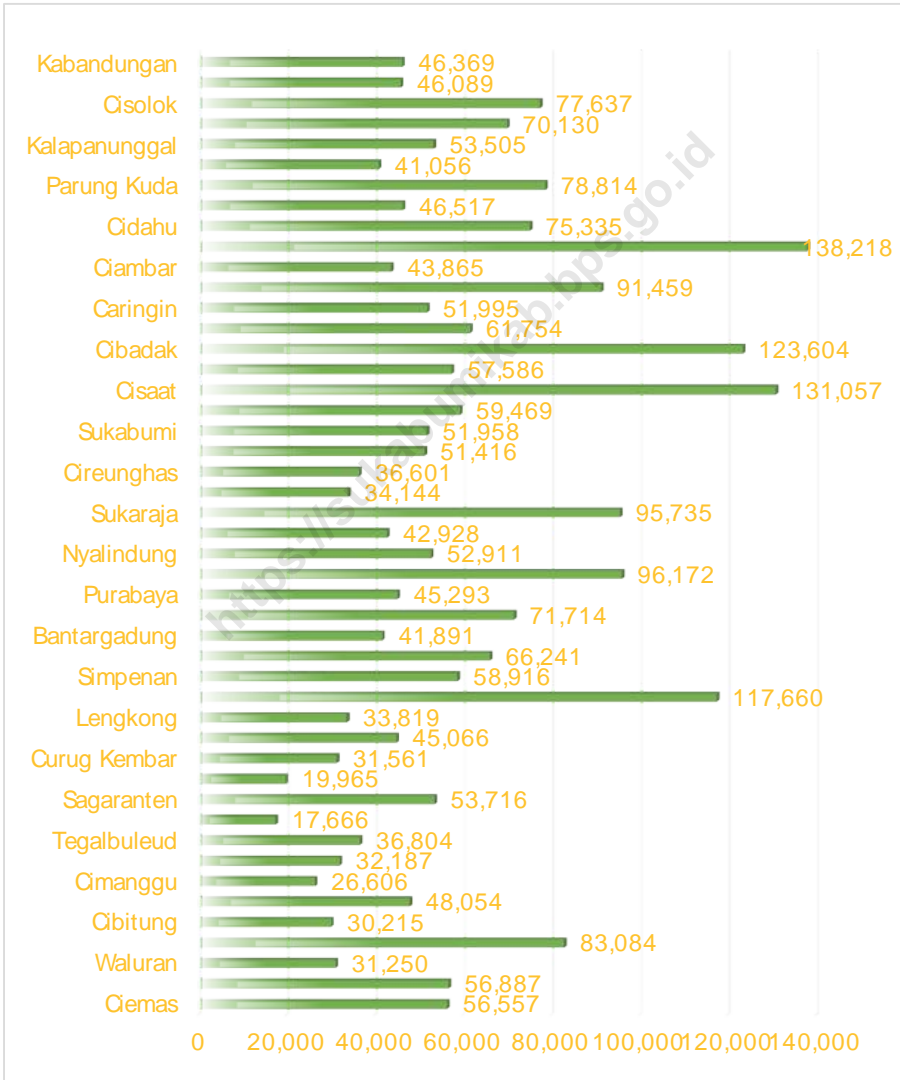
DESCRIPTION

The population of Sukabumi Regency is based on population projection data in 2021 of 2,761,476 people. Meanwhile, the largest population density in Sukabumi Regency in 2021 reached 5,676 people/km², which is in the District of Cisaat, and the smallest population density is in the District of Tegalbuleud which is 144 people/km². The population growth rate per year 2010-2021 is 1.66 percent. The highest sex ratio is in Ciambar District of 108.1 and the lowest is 99.2 in Sukalarang District.

<https://sukabumikab.go.id>

Gambar 3.1
Figures

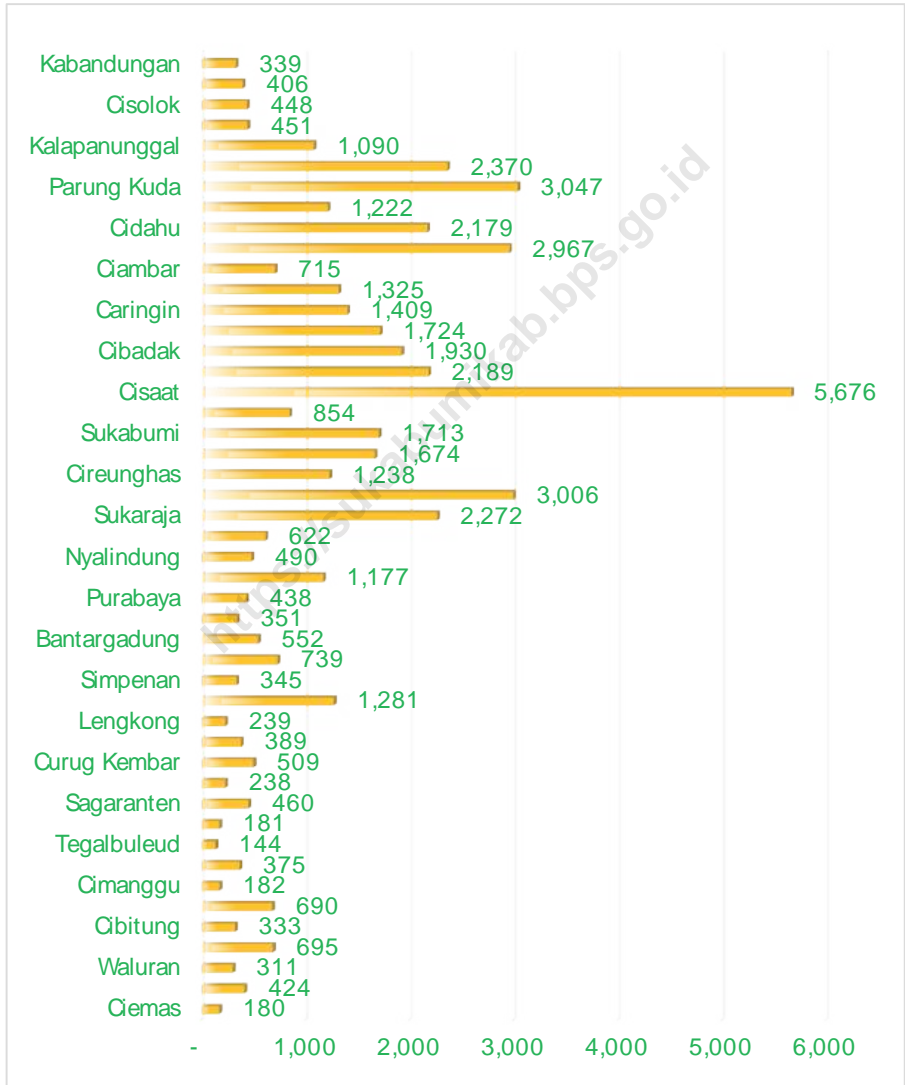
Jumlah Penduduk Menurut Kecamatan di Kabupaten Sukabumi, 2021
Number of Population by Subdistrict in Sukabumi Regency, 2021



Sumber/Source : BPS dan Kementerian Dalam Negeri/BPS-Statistics Indonesia and Ministry of Home Affairs

Gambar 3.2
Figures

Kepadatan Penduduk Menurut Kecamatan di Kabupaten Sukabumi, 2021
Population Density by Subdistrit in Sukabumi Regency, 2021



Sumber/Source : BPS dan Kementerian Dalam Negeri/BPS-Statistics Indonesia and Ministry of Home Affairs

Tabel
Table 3.1.1

**Penduduk, Laju Pertumbuhan Penduduk, Distribusi
Persentase Penduduk, Kepadatan Penduduk, dan
Rasio Jenis Kelamin Penduduk Menurut Kecamatan di
Kabupaten Sukabumi, 2020 dan 2021**
*Population, Population Growth Rate, Percentage
Distribution of Population, Population Density, and
Sex Ratio by Subdistricts in Sukabumi Regency, 2020 and
2021*

Kecamatan Subdistrict	Penduduk (ribu) Population (thousand)		Laju Pertumbuhan Penduduk per Tahun Annual Population Growth Rate (%)	
	2020 ¹	2021 ²	2010-2020 ³	2010-2021 ⁴
(1)	(2)	(3)	(4)	(5)
Ciomas	55.84	56.56	1.51	1.64
Ciracap	56.07	56.89	1.67	1.82
Waluran	30.79	31.25	1.72	1.88
Surade	82.17	83.08	1.32	1.43
Cibitung	29.77	30.22	1.73	1.89
Jampang Kulon	47.50	48.05	1.38	1.50
Cimanggu	26.21	26.61	1.72	1.87
Kalibunder	31.76	32.19	1.57	1.71
Tegalbuleud	36.55	36.80	0.89	0.96
Cidolog	17.61	17.67	0.05	0.08
Sagaranten	53.20	53.72	1.18	1.28
Cidadap	19.88	19.97	0.63	0.68
Curug Kembar	31.32	31.56	0.96	1.04
Pabuaran	44.62	45.07	1.20	1.30
Lengkong	33.44	33.82	1.36	1.47
Palabuhanratu	115.81	117.66	1.82	1.98
Simpenan	57.98	58.92	1.85	2.01
Warungkiara	65.27	66.24	1.72	1.87
Bantargadung	41.32	41.89	1.61	1.75
Jampang Tengah	71.01	71.71	1.20	1.30
Purabaya	44.82	45.29	1.27	1.38
Cikembar	94.69	96.17	1.79	1.95
Nyalindung	52.36	52.91	1.27	1.37

Lanjutan Tabel/Continued Table 3.1.1

Kecamatan Subdistrict	Penduduk (ribu) Population (thousand)		Laju Pertumbuhan Penduduk per Tahun Annual Population Growth Rate (%)	
	2020 ¹	2021 ²	2010-2020 ³	2010-2021 ⁴
(1)	(2)	(3)	(4)	(5)
Gegerbitung	42.38	42.93	1.50	1.63
Sukaraja	94.06	95.74	2.02	2.20
Kebonpedes	33.51	34.14	2.15	2.34
Cireunghas	36.16	36.60	1.43	1.56
Sukalarang	50.56	51.42	1.93	2.10
Sukabumi	51.51	51.96	1.08	1.17
Kadudampit	58.69	59.47	1.55	1.68
Cisaat	129.64	131.06	1.30	1.41
Gununggoruh	56.76	57.59	1.67	1.82
Cibadak	122.29	123.60	1.29	1.39
Cicantayan	60.99	61.75	1.47	1.59
Caringin	51.24	52.00	1.71	1.86
Nagrak	90.30	91.46	1.50	1.63
Ciambar	43.25	43.87	1.64	1.78
Cicurug	137.02	138.22	1.08	1.17
Cidahu	74.01	75.34	2.02	2.21
Parakan Salak	45.91	46.52	1.54	1.67
Parung Kuda	78.04	78.81	1.21	1.31
Bojong Genteng	40.53	41.06	1.51	1.64
Kalapanunggal	52.73	53.51	1.69	1.84
Cikidang	68.84	70.13	2.11	2.30
Cisolok	76.24	77.64	2.08	2.26
Cikakak	45.32	46.09	1.94	2.11
Kabandungan	45.53	46.37	2.09	2.27
Sukabumi	2 725.45	2 761.48	1.53	1.66

Lanjutan Tabel/*Continued Table* 3.1.1

Kecamatan Subdistrict	Persentase Penduduk Percentage of Total Population		Kepadatan Penduduk (per km ²) ⁵ Population Density per sq.km	
	2020 ¹	2021 ²	2020 ¹	2021 ²
(1)	(6)	(7)	(8)	(9)
Ciemas	2.05	2.05	178	180
Ciracap	2.06	2.06	418	424
Waluran	1.13	1.13	306	311
Surade	3.02	3.01	687	695
Cibitung	1.09	1.09	328	333
Jampang Kulon	1.74	1.74	682	690
Cimanggu	0.96	0.96	179	182
Kalibunder	1.17	1.17	370	375
Tegalbuleud	1.34	1.33	143	144
Cidolog	0.65	0.64	180	181
Sagaranten	1.95	1.95	456	460
Cidadap	0.73	0.72	237	238
Curug Kembar	1.15	1.14	505	509
Pabuaran	1.64	1.63	385	389
Lengkong	1.23	1.22	237	239
Palabuhanratu	4.25	4.26	1 261	1 281
Simpenan	2.13	2.13	340	345
Warungkiara	2.39	2.40	728	739
Bantargadung	1.52	1.52	545	552
Jampang Tengah	2.61	2.60	348	351
Purabaya	1.64	1.64	434	438
Cikembar	3.47	3.48	1 159	1 177
Nyalindung	1.92	1.92	485	490

Lanjutan Tabel/Continued Table 3.1.1

Kecamatan Subdistrict	Persentase Penduduk Percentage of Total Population		Kepadatan Penduduk (per km ²) ⁵ Population Density per sq.km	
	2020 ¹	2021 ²	2020 ¹	2021 ²
(1)	(6)	(7)	(8)	(9)
Gegerbitung	1.56	1.55	615	622
Sukaraja	3.45	3.47	2 233	2 272
Kebonpedes	1.23	1.24	2 949	3 006
Cireunghas	1.33	1.33	1 223	1 238
Sukalarang	1.86	1.86	1 646	1 674
Sukabumi	1.89	1.88	1 698	1 713
Kadudampit	2.15	2.15	843	854
Cisaat	4.76	4.75	5 615	5 676
Gunungguruh	2.08	2.09	2 158	2 189
Cibadak	4.49	4.48	1 910	1 930
Cicantayan	2.24	2.24	1 703	1 724
Caringin	1.88	1.88	1 389	1 409
Nagrak	3.31	3.31	1 308	1 325
Ciambar	1.59	1.59	705	715
Cicurug	5.03	5.01	2 941	2 967
Cidahu	2.72	2.73	2 140	2 179
Parakan Salak	1.68	1.68	1 206	1 222
Parung Kuda	2.86	2.85	3 016	3 047
Bojong Genteng	1.49	1.49	2 340	2 370
Kalapanunggal	1.93	1.94	1 074	1 090
Cikidang	2.53	2.54	442	451
Cisolok	2.80	2.81	439	448
Cikakak	1.66	1.67	399	406
Kabandungan	1.67	1.68	333	339
Sukabumi	100	100	657	666

Lanjutan Tabel/*Continued Table* 3.1.1

Kecamatan <i>Subdistrict</i>	Rasio Jenis Kelamin Penduduk <i>Population Sex Ratio</i>	
	2020 ¹	2021 ²
(1)	(10)	(11)
Ciomas	103.9	103.8
Ciracap	101.5	101.1
Waluran	103.8	103.3
Surade	100.6	100.4
Cibitung	101.5	101.3
Jampang Kulon	101.1	101.1
Cimanggu	104.2	104.2
Kalibunder	105.8	106.1
Tegalbuleud	101.6	101.3
Cidolog	100.5	99.5
Sagaranten	100.9	100.6
Cidadap	101.3	101.3
Curug Kembar	102.2	101.7
Pabuaran	103.8	103.7
Lengkong	103.9	103.9
Palabuhanratu	103.9	103.9
Simpenan	103.5	103.6
Warungkiara	105.4	105.4
Bantargadung	106.0	106.0
Jampang Tengah	102.4	102.3
Purabaya	103.7	103.7
Cikembar	101.8	101.7
Nyalindung	102.3	102.0
Gegerbitung	102.9	102.6
Sukaraja	102.1	101.8
Kebonpedes	100.0	99.6
Cireunghas	101.2	100.9

Kecamatan Subdistrict	Rasio Jenis Kelamin Penduduk Population Sex Ratio	
	2020 ¹	2021 ²
(1)	(10)	(11)
Sukalarang	99.7	99.2
Sukabumi	103.1	103.0
Kadudampit	105.3	105.0
Cisaat	102.5	102.1
Gununggruh	102.0	101.7
Cibadak	103.9	103.9
Cicantayan	104.1	103.9
Caringin	105.6	105.5
Nagrak	103.6	103.7
Ciambar	108.2	108.1
Cicurug	103.9	104.1
Cidahu	104.6	104.8
Parakan Salak	104.6	104.8
Parung Kuda	102.3	103.3
Bojong Genteng	106.1	106.1
Kalapanunggal	104.7	104.9
Cikidang	106.9	107.2
Cisolok	105.1	105.1
Cikakak	106.2	106.3
Kabandungan	104.2	104.3
Sukabumi	103.4	103.3

Catatan/Note: ¹Hasil Sensus Penduduk (SP) 2020 (September)/The Result of 2020 Population Census (September)

²Hasil Proyeksi Penduduk Interim 2020–2023 (Pertengahan tahun/Juni)/The result of Interim Population Projection 2020–2023 (mid year/June)

³Laju pertumbuhan penduduk dihitung berdasarkan penduduk tahun 2010 (Mei) dibandingkan dengan penduduk tahun 2020 (September)/ The growth rate refers to the change of the population in 2010 (May) to the population in 2020 (September)

⁴Laju pertumbuhan penduduk dihitung berdasarkan penduduk tahun 2020 (September) dibandingkan dengan penduduk tahun 2021 (Juni)/ The growth rate refers to the change of the population in 2020 (September) to the population in 2021 (June)

⁵Luas provinsi berdasarkan Peraturan Menteri Dalam Negeri Nomor 72 Tahun 2019 tanggal 25 Oktober 2019/Province area Based on Minister of Home Affairs Regulation Number 72/2019, October 25th, 2019

Sumber/Source: BPS dan Kementerian Dalam Negeri/BPS–Statistics Indonesia and Ministry of Home Affairs

Tabel
Table 3.1.2

Jumlah Penduduk Berdasarkan Kelompok Umur Dan Jenis Kelamin Kabupaten Sukabumi, 2021
Population by Sex and by Age Groups in Sukabumi Regency, 2021

Kelompok Umur Age Group	Jenis Kelamin/Sex		
	Laki-Laki Male	Perempuan Female	Jumlah Total
(1)	(2)	(3)	(4)
0–4	112 436	107 800	220 236
5–9	112 939	108 648	221 587
10–14	118 099	111 760	229 859
15–19	123 942	115 993	239 935
20–24	124 998	115 559	240 557
25–29	117 925	112 071	229 996
30–34	111 960	111 396	223 356
35–39	101 004	101 461	202 465
40–44	93 911	95 305	189 216
45–49	88 919	90 676	179 595
50–54	79 773	80 748	160 521
55–59	71 201	68 521	139 722
60–64	56 541	52 251	108 792
65–69	41 091	37 334	78 425
70–74	25 386	23 872	49 258
75+	23 243	24 713	47 956
Sukabumi	1 403 368	1 358 108	2 761 476

Catatan/Note: Hasil Proyeksi Penduduk Interim 2020–2023 (Pertengahan tahun/Juni)/ *The result of Interim Population Projection 2020–2023 (mid year/June)*

Sumber/Source: BPS/ *BPS-Statistics Indonesia*

3.2 KETENAGAKERJAAN EMPLOYMENT

Tabel 3.2.1 Jumlah Penduduk Berumur 15 Tahun Keatas Menurut Jenis Kegiatan Selama Seminggu yang Lalu dan Jenis Kelamin di Kabupaten Sukabumi, 2021
Population Aged 15 Years and Over by Type of Activity During The Previous Week and Sex in Sukabumi Regency, 2021

Kegiatan Utama <i>Main Activity</i>	Jenis Kelamin/Sex		
	Laki-Laki <i>Male</i>	Perempuan <i>Female</i>	Laki-laki+Perempuan <i>Male+Female</i>
(1)	(2)	(3)	(4)
Angkatan Kerja <i>Economically Active</i>			
Bekerja/ <i>Working</i>	722 420	383 455	1 105 875
Pengangguran Terbuka <i>Unemployment</i>	79 731	36 550	116 281
Bukan Angkatan Kerja <i>Not Economically Active</i>			
Sekolah/ <i>Attending School</i>	65 147	57 440	122 587
Mengurus Rumah Tangga <i>Housekeeping</i>	13 560	424 471	438 031
Lainnya/ <i>Others</i>	71 171	28 436	99 607
Jumlah/Total	952 029	930 352	1 882 381

Catatan/Note:

Sumber/Source: BPS, Survei Angkatan Kerja Nasional (Sakernas) Agustus/BPS-Statistics Indonesia, August National Labor Force Survey

Tabel 3.2.2
Table

Penduduk Berumur 15 Tahun ke Atas Menurut Pendidikan Tertinggi yang Ditamatkan dan Jenis Kegiatan Selama Seminggu yang Lalu di Kabupaten Sukabumi, 2021
Population 15 Years of Age and Over by Educational Attainment and Type of Activity During the Previous Week in Sukabumi Regency, 2021

Pendidikan Tertinggi yang Ditamatkan ¹ Educational Attainment ¹	Angkatan Kerja/Economically Active			Persentase Bekerja terhadap Angkatan Kerja Percentage of Working to Economically Active
	Bekerja Working	Pengangguran ² Unemployment ²	Jumlah Angkatan Kerja Total of Economically Active	
(1)	(2)	(3)	(4)	(5)
0	589 485	35 424	624 909	94.33
1	238 913	26 774	265 687	89.92
2	228 290	51 951	280 241	81.46
3	49 187	2 132	51 319	95.85
Jumlah/Total	1 105 875	116 281	1 222 156	90.49

Lanjutan Tabel/Continued Table 3.2.2

Pendidikan Tertinggi yang Ditamatkan ¹ Educational Attainment ¹	Bukan Angkatan Kerja Not Economically Active	Jumlah Total	Persentase Angkatan Kerja terhadap Penduduk Usia Kerja Percentage of Economically Active to Working Age Population
(1)	(6)	(7)	(8)
0	390 361	979 846	63.78
1	221 824	460 737	57.67
2	153 531	381 821	73.40
3	10 790	59 977	85.56
Jumlah/Total	776 506	1 882 381	64.93

Catatan/Note: ¹ 0. ≤ Sekolah Dasar (SD)/≤ Primary School
 1. Sekolah Menengah Pertama/Junior High School
 2. Sekolah Menengah Atas/Senior High School
 3. Perguruan Tinggi/Collage

² 1. Mencari pekerjaan/Looking for work
 2. Mempersiapkan usaha/Establishing a new business/firm
 3. Merasa tidak mungkin mendapat pekerjaan/Feeling hopeless in looking for work (discouraged job seekers)
 4. Sudah punya pekerjaan tetapi belum mulai bekerja/Having job already but not starting to work yet

Sumber/Source: BPS, Survei Angkatan Kerja Nasional (Sakernas) Agustus/BPS-Statistics Indonesia, August National Labor Force Survey

Tabel
Table 3.2.3

Penduduk Berumur 15 Tahun Ke Atas yang Bekerja Selama Seminggu yang Lalu Menurut Status Pekerjaan Utama dan Jenis Kelamin di Kabupaten Sukabumi, 2021
Population 15 Years of Age and Over who Worked During The Previous Week by Main Employment Status and Sex in Sukabumi Regency, 2021

Status Pekerjaan Utama Main Employment Status	Laki-Laki Male	Perempuan Female	Jumlah Total
(1)	(2)	(3)	(4)
Berusaha sendiri <i>Own account worker</i>	176 923	49 160	226 083
Berusaha dibantu buruh tidak tetap/buruh tidak dibayar <i>Employer assisted by temporary worker/unpaid worker</i>	99 380	47 210	146 590
Berusaha dibantu buruh tetap/buruh dibayar <i>Employer assisted by permanent worker/paid worker</i>	18 829	3 400	22 229
Buruh/Karyawan/Pegawai/ <i>Employee</i>	200 809	130 330	331 139
Pekerja bebas <i>Casual worker</i>	199 867	52 203	252 070
Pekerja keluarga/tak dibayar <i>Family worker/unpaid worker</i>	26 612	101 152	127 764
Jumlah/Total	722 420	383 455	1 105 875

Catatan/Note:

Sumber/Source: BPS, Survei Angkatan Kerja Nasional (Sakernas) Agustus/BPS-Statistics Indonesia, August National Labor Force Survey

Tabel 3.2.4 **Upah Minimum Regional (UMR) Kabupaten Sukabumi, 2010-2021**
Regional Minimum Wage Sukabumi Regency, 2010-2021

Tahun Year	Upah Minimum Regional Regional Minimum Wage
(1)	(2)
2010	671 500
2011	850 000
2012	885 000
2013	1 201 020
2014	1 565 922
2015	1 969 000
2016	2 195 435
2017	2 376 558,40
2018	2 583 556,63
2019	2 791 016,23
2020	3 028 531,00
2021	3 125 444,00

Catatan/Note:

Sumber/Source: Dinas Tenaga Kerja dan Transmigrasi Kabupaten Sukabumi

Tabel
Table 3.2.5
Jumlah Pencari Kerja Per Bulan Menurut Tingkat Pendidikan di Kabupaten Sukabumi, 2021
Numbers of Job Seekers per Months by Educational Level in Sukabumi Regency, 2021

Status Pekerjaan Utama Main Employment Status	Tidak Tamat Sd	SD	SMP	SLTA	Sarjana Muda	Sarjana	S2	Jumlah
(1)	(2)	(3)	(4)	(5)	(6)	(7)	(8)	(9)
Januari	-	44	255	674	31	59	-	1 063
Februari	-	39	173	558	17	51	-	838
Maret	-	7	64	606	69	116	-	862
April	-	30	166	777	20	52	-	1 045
Mei	-	52	848	2 013	40	77	-	3 030
Juni	-	33	545	3 395	31	79	1	4 084
Juli	-	29	243	2 392	43	81	-	2 788
Agustus	-	81	464	2 926	79	172	2	3 724
September	-	32	209	1 358	44	109	1	1 753
Oktober	-	86	644	1 953	67	171	1	2 922
November	-	24	284	2 214	14	32	-	2 568
Desember	-	54	466	1 919	18	29	-	2 486
Jumlah 2021	-	511	4 361	20 785	473	1 028	5	27 163
2020	-	344	1 102	15 023	530	508	42	17 549
2019	-	846	5 083	19 686	860	1 384	8	27 867
2018	-	424	1 550	19 394	1 132	811	182	23 493
2017	-	688	2 660	16 583	905	688	220	21 744
2016	-	718	2 495	14 772	1 163	699	231	20 078

Catatan/Note:

Sumber/Source: Dinas Tenaga Kerja dan Transmigrasi Kabupaten Sukabumi

Tabel 3.2.6 Jumlah Pencari Kerja Laki-laki Per Bulan Menurut Tingkat Pendidikan di Kabupaten Sukabumi, 2021
Numbers of Male Job Seekers per Months by Educational Level in Sukabumi Regency, 2021

Status Pekerjaan Utama Main Employment Status	Tidak Tamat Sd	SD	SMP	SLTA	Sarjana Muda	Sarjana	S2	Jumlah
(1)	(2)	(3)	(4)	(5)	(6)	(7)	(8)	(9)
Januari	-	12	70	327	17	23	-	449
Februari	-	9	37	297	13	29	-	385
Maret	-	3	21	405	47	84	-	560
April	-	5	61	406	10	24	-	506
Mei	-	13	184	789	17	34	-	1 037
Juni	-	11	326	1 680	16	36	1	2 070
Juli	-	14	87	1 344	24	48	-	1 517
Agustus	-	34	154	1 423	48	106	-	1 765
September	-	12	52	590	25	54	1	734
Oktober	-	11	150	871	13	22	1	1 068
November	-	12	75	1 095	14	32	-	1 228
Desember	-	30	71	1 088	18	29	-	1 236
Jumlah 2021	-	166	1 288	10 315	262	521	3	12 555
2020	-	114	353	7 591	232	251	23	8 564
2019	-	319	1 941	10 489	419	731	3	13 902
2018	-	124	499	9 146	477	383	82	10 711
2017	-	219	1 025	8 346	404	364	123	10 481
2016	-	230	962	7 624	567	382	126	9 891

Catatan/Note:

Sumber/Source: Dinas Tenaga Kerja dan Transmigrasi Kabupaten Sukabumi

Tabel 3.2.7
Table
Jumlah Pencari Kerja Perempuan Per Bulan Menurut Tingkat Pendidikan di Kabupaten Sukabumi, 2021
Numbers of Female Job Seekers per Months by Educational Level in Sukabumi Regency, 2021

Status Pekerjaan Utama Main Employment Status	Tidak Tamat Sd	SD	SMP	SLTA	Sarjana Muda	Sarjana	S2	Jumlah
(1)	(2)	(3)	(4)	(5)	(6)	(7)	(8)	(9)
Januari	-	32	185	347	14	36	-	614
Februari	-	30	136	261	4	22	-	453
Maret	-	4	43	201	22	32	-	302
April	-	25	105	371	10	28	-	539
Mei	-	39	664	1224	23	43	-	1993
Juni	-	22	219	1715	15	43	-	2014
Juli	-	15	156	1048	19	33	-	1271
Agustus	-	47	310	1503	31	66	2	1959
September	-	20	157	768	19	55	-	1019
Oktober	-	75	494	1082	54	149	-	1854
November	-	12	209	1119	-	-	-	1340
Desember	-	24	395	831	-	-	-	1250
Jumlah 2021	-	345	3 073	10,470	211	507	2	14 608
2020	-	230	749	7 432	298	255	19	8 983
2019	-	527	3 142	9 197	444	650	5	13 965
2018	-	300	1051	10248	655	428	100	12 782
2017	-	469	1 635	8 240	501	314	97	11 256
2016	-	488	1 533	7 148	596	317	103	10 185

Catatan/Note:

Sumber/Source: Dinas Tenaga Kerja dan Transmigrasi Kabupaten Sukabumi

Tabel 3.2.8 Jumlah Pencari Kerja Yang Telah Ditempatkan Per Bulan Menurut Tingkat Pendidikan di Kabupaten Sukabumi, 2021
Numbers of Job Seekers Had Been Placed per Months by Educational Level in Sukabumi Regency, 2021

Bulan	Tidak Tamat Sd	SD	SMP	SLTA	Sarjana Muda	Sarjana	S2	Jumlah
(1)	(2)	(3)	(4)	(5)	(6)	(7)	(8)	(9)
Januari	-	-	-	70	-	-	-	70
Februari	-	-	50	40	80	-	-	170
Maret	-	-	43	627	4	4	-	678
April	-	-	-	6	-	-	-	6
Mei	-	24	66	130	1	1	-	222
Juni	-	-	-	-	-	-	-	-
Juli	-	-	1 125	2 125	17	24	-	3 291
Agustus	-	15	47	51	2	1	-	116
September	-	30	63	67	1	1	-	162
Oktober	-	51	150	1 656	-	-	28	1 885
November	-	-	-	-	-	-	-	-
Desember	-	-	-	-	-	-	-	-
Jumlah 2021	-	120	1 544	4 772	105	31	28	6 600
2020	-	234	954	2 998	166	112	-	4 464
2019	-	318	1 384	7 990	136	195	-	10 023
2018	-	-	-	-	-	-	-	-
2017	-	158	2 193	15 476	202	93	7	18 129
2016	-	401	4 423	8 113	651	355	73	14 016

Catatan/Note:

Sumber/Source: Dinas Tenaga Kerja dan Transmigrasi Kabupaten Sukabumi

Tabel 3.2.9 Jumlah Calon TKI/TKW Yang Sudah Diseleksi Per Bulan Menurut Jenis Kelamin di Kabupaten Sukabumi, 2021
Numbers of TKI/TKW had Been Selected per Months by Sex in Sukabumi Regency, 2021

Bulan/ Months	Laki-laki/ Male	Perempuan/ Female	Jumlah/ Total
(1)	(2)	(3)	(4)
Januari	-	3	3
Februari	-	16	16
Maret	3	17	20
April	2	8	10
Mei	5	2	7
Juni	3	12	15
Juli	-	2	2
Agustus	-	1	1
September	8	7	15
Oktober	3	7	10
November	13	23	36
Desember	15	11	26
Jumlah 2021	52	109	161
2020	41	203	244
2019	301	844	1 145
2018	259	806	1 065
2017	189	988	1 177
2016	99	597	696

Catatan/Note:

Sumber/Source: Dinas Tenaga Kerja dan Transmigrasi Kabupaten Sukabumi

Tabel 3.2.10 Jumlah Calon TKI/TKW Yang Sudah Diseleksi Per Negara Menurut Jenis Kelamin di Kabupaten Sukabumi, 2021
Table 3.2.10 Numbers of TKI/TKW had Been Selected per Country by Sex in Sukabumi Regency, 2021

Negara/Country	Laki-laki/ Male	Perempuan/ Female	Jumlah/ Total
(1)	(2)	(3)	(4)
Polandia	2	3	5
Rumania	1	4	5
Brunai Darusalam	2	0	2
Hongkong	-	44	44
Malaysia	-	-	-
Oman	-	-	-
Qatar	1	1	2
Saudi Arabia	21	5	26
Singapura	2	26	28
Taiwan	-	-	-
Uni Emirates Arab	2	2	4
Jepang	19	13	32
Korea Selatan	-	-	-
Maladewa	-	2	2
Kuwait	7	3	10
Vietnam	-	1	1
jumlah 2021	57	104	161
2020	41	203	244
2019	301	844	1 145
2018	262	803	1 065
2017	189	988	1 177

Catatan/Note:

Sumber/Source: Dinas Tenaga Kerja dan Transmigrasi Kabupaten Sukabumi

Tabel 3.2.11
Table

Jumlah Transmigran Yang Ditempatkan Di Unit Pemukiman Transmigran Lokal Kabupaten Sukabumi Sampai Dengan Tahun 2021
Numbers of Transmigrations Whose Been Placed in Local Transmigration Areas in Sukabumy Regency until 2021

No	Lokasi Penempatan/ Location			Posisi Tahun 2021/ Position in 2021			
	UPT/ Unit	Desa/ Villages	Kecamatan/ Subdistirics	TPS		Eksodan	
				KK	Jiwa	KK	Jiwa
(1)	(2)	(3)	(4)	(5)	(6)	(7)	(8)
1	Gunung Gendongan dan Puncak Gembor	Mekarsari	Sagaranten	330	647	-	-
2	Cikopeng	Curug Luhur	Sagaranten	221	888	-	-
3	Cikarang	Cikarang	Cidolog	207	647	-	-
4	Cimanggu II	Langkap Jaya	Lengkong	130	467	-	-
5	Balewer	Giri Mukti	Ciemas	200	835	-	-
Jumlah				1 088	3 484	-	-
Jumlah Penempatan Awal					KK = Jiwa		

Catatan/Note:

Sumber/Source: Dinas Tenaga Kerja dan Transmigrasi Kabupaten Sukabumi

Tabel 3.2.12 Jumlah Transmigran Asal Kabupaten Sukabumi Yang Ditempatkan Di Unit Pemukiman Transmigran Ke Luar Pulau Jawa, 2021
Numbers of Transmigrations from Sukabumi Regency That Placed in Transmigration Area in Outside Java Island, 2021

No	Lokasi Penempatan/ Location			Jumlah Transmigran			
	UPT/ Unit	Kabupaten/ Regency	Provinsi/ Province	Target/ Target		Realisasi/ Realisation	
				KK	Jiwa	KK	Jiwa
(1)	(2)	(3)	(4)	(5)	(6)	(7)	(8)
1	Sandalan	Pohuwato	Gorontalo	3	12	3	12
2	Metihelino	Gorontalo Utara	Gorontalo	2	7	2	7
Jumlah				5	19	5	19

Catatan/Note:

Sumber/Source: Dinas Tenaga Kerja dan Transmigrasi Kabupaten Sukabumi

BAB
Chapter
4

SOSIAL
SOCIAL

Jumlah Penduduk Miskin
di Kabupaten Sukabumi 2021

* **7,70%**

Persentase Penduduk Miskin
di Kabupaten Sukabumi 2021

194,3 Ribu Jiwa



* Data Tahun 2021/ Data 2021

PENJELASAN TEKNIS

1. Tidak/belum pernah sekolah adalah mereka yang tidak pernah atau belum pernah terdaftar dan tidak pernah atau belum pernah aktif mengikuti pendidikan di suatu jenjang pendidikan formal termasuk juga yang tamat/belum tamat taman kanak-kanak tetapi tidak melanjutkan ke sekolah dasar.
2. Masih bersekolah adalah mereka yang terdaftar dan aktif mengikuti pendidikan formal atau nonformal (Paket A B C atau C) baik pendidikan dasar menengah maupun pendidikan tinggi. Bagi mahasiswa yang sedang cuti dianggap masih sekolah.
3. Tidak bersekolah lagi adalah mereka yang pernah terdaftar dan aktif mengikuti pendidikan formal atau nonformal (Paket A B atau C) tetapi pada saat pencacahan tidak lagi terdaftar dan tidak aktif mengikuti pendidikan.
4. Tamat sekolah adalah menyelesaikan pelajaran yang ditandai dengan lulus akhir pada kelas atau tingkat terakhir suatu jenjang pendidikan di sekolah negeri maupun swasta dengan mendapatkan tanda tamat belajar/ijazah. Seseorang yang belum mengikuti pelajaran pada kelas tertinggi tetapi telah mengikuti ujian akhir dan lulus dianggap tamat sekolah.

TECHNICAL NOTES

1. *Not/never attending school is someone who has never attended or never been registered in a formal education such as primary secondary and tertiary education including those who just completed kindergarten are considered as never attended school.*
2. *Attending school is someone who is currently attending primary secondary or tertiary education including package A B or C. College student who postpones his/her study is considered as attending school.*
3. *Not attending school anymore is someone who had enrolled and participated in formal or non-formal education in the past including package A B or C but currently does not attend school.*
4. *Completed particular level of education is someone who has completed particular level of education in private or public school and accepting graduation certificate. Someone who has never attended the highest grade but passed the final exam is considered as completed particular level of education.*

5. Untuk mengukur kemiskinan BPS menggunakan konsep kemampuan memenuhi kebutuhan dasar (basic needs approach). Dengan pendekatan ini kemiskinan dipandang sebagai ketidakmampuan dari sisi ekonomi untuk memenuhi kebutuhan dasar makanan dan bukan makanan yang diukur dari sisi pengeluaran. Metode yang digunakan adalah menghitung Garis Kemiskinan (GK) yang terdiri dari dua komponen yaitu Garis Kemiskinan Makanan (GKM) dan Garis Kemiskinan Non-Makanan (GKNM). Penghitungan Garis Kemiskinan dilakukan secara terpisah untuk daerah perkotaan dan perdesaan.
 6. Penduduk miskin adalah penduduk yang memiliki rata-rata pengeluaran per kapita per bulan di bawah Garis Kemiskinan.
 7. Bencana alam adalah peristiwa atau serangkaian peristiwa yang mengancam dan mengganggu kehidupan/ penghidupan masyarakat yang disebabkan oleh faktor alam antara lain berupa gempa bumi tsunami gunung meletus banjir kekeringan angin topan dan tanah longsor sehingga mengakibatkan kerugian materi maupun non-materi.
5. *To measure poverty BPS-Statistics Indonesia has used the concept of basic needs approach. Therefore poverty is viewed as economic inability to fulfill food and non-food basic needs which are measured by consumption/ expenditure. The method used is calculating poverty line which consists of two components that are Food Poverty Line (FPL) and Non-Food Poverty Line (NFPL). The poverty line was calculated separately for urban and rural areas.*
 6. *A person whose expenditure per capita per month is below the poverty line is considered to be poor.*
 7. *Natural disaster is an event or series of events that threaten and disrupt the lives and livelihoods caused by natural factors such as: earthquake tsunami volcanic eruption flood flash flood drought typhoon/ cyclone and landslide so it can lead to result in loss of material and non- material.*

ULASAN**DESCRIPTION**

Keberhasilan pembangunan di bidang sosial dapat di lihat dari segi fisik berupa sarana dan prasarana maupun dari segi sosial masyarakatnya yang meliputi keadaan pendidikan agama maupun aspek sosial lainnya.

4.1. Pendidikan

Dalam rangka menuntaskan wajib belajar pendidikan dasar 9 tahun berbagai upaya terus dilakukan oleh pemerintah daerah khususnya dinas terkait.

Saat ini di Kabupaten Sukabumi terdapat 1.211 Sekolah Dasar, 359 SMP, 63 SMA dan 113 SMK. Sementara itu murid yang tertampung di SD sebanyak 231.907 siswa, murid SMP sebanyak 84.523 siswa, murid SMA sebanyak 27.914 siswa dan murid SMK sebanyak 32.060 siswa.

4.2. Kesehatan

Ketersediaan sarana dan prasarana kesehatan merupakan upaya untuk meningkatkan kualitas hidup masyarakat. Pada tahun 2021 jumlah desa yang memiliki Rumah Sakit 7. Jumlah Poliklinik di Kabupaten Sukabumi pada tahun 2021 sebanyak 60 unit, Puskesmas sebanyak 60 unit, Puskesmas pembantu 179 unit dan Apotek ada 80 unit.

The success of development in the social field can be viewed in terms of physical form of facilities and infrastructure as well as from the social side of society that includes the state of education religion and other social aspects.

4.1. Education

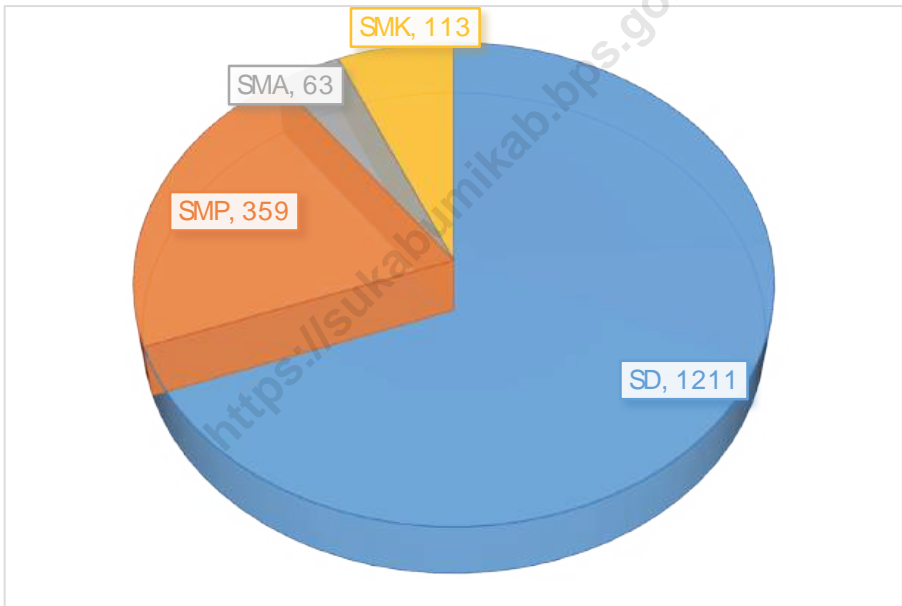
In order to complete the 9-year compulsory basic education various efforts continue to be made by the local government especially related agencies

Currently in Sukabumi Regency there are 1,211 elementary schools, 359 junior high schools, 63 high schools and 113 vocational schools. Meanwhile students who were accommodated in elementary school were 231,907 students 84,523 junior high school students 27,914 high school students and 32,060 vocational school students.

4.2. Health

The availability of health facilities and infrastructure is an effort to improve the quality of life of the community. In 2021 the number of villages that have Hospital 7. Number of Polyclinics in Sukabumi Regency in 2021 60 units, 60 Community Health Centers, 179 Community Health Centers and Pharmacy there are 80 units.

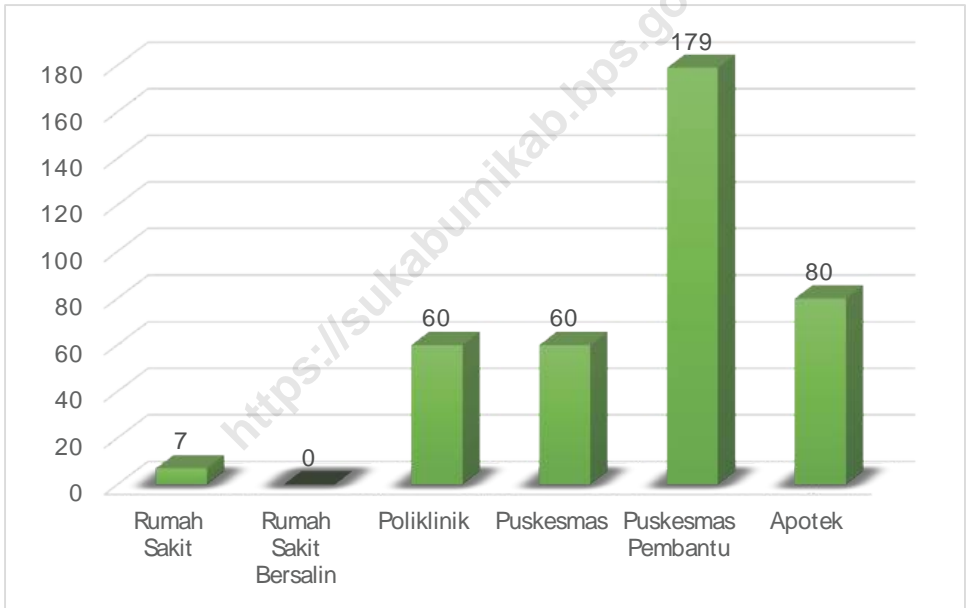
Gambar 4.1 Jumlah Sekolah berdasarkan Jenjang Pendidikan di Kabupaten Sukabumi, 2021
Figures *Number of Schools by Education Level in Sukabumi Regency, 2021*



Sumber/Source : Kementerian Pendidikan dan Kebudayaan Sistem Data Pokok Pendidikan data semester ganjil/
Ministry of Educations and Culture Basic Education Data System odd semester rep ort data

Gambar 4.2
Figures

Jumlah Desa/Kelurahan yang mempunyai Sarana Kesehatan di Kabupaten Sukabumi, 2021
Number of Villages Having Health Facilities in Sukabumi Regency, 2021



Sumber/Source : BPS, Pendataan Potensi Desa (Podes)/BPS-Statistics Indonesia, Village Potential Data Collecting

4.1 PENDIDIKAN EDUCATION

Tabel 4.1.1
Table

Jumlah Sekolah, Guru, dan Murid Taman Kanak-Kanak (TK) di Bawah Kementerian Pendidikan, Kebudayaan, Riset, dan Teknologi Menurut Kecamatan di Kabupaten Sukabumi, 2020/2021 dan 2021/2022
Number of Schools, Teachers, and Pupils in Kindergarten Under The Ministry of Education, Culture, Research, and Technology by Subdistrict in Sukabumi Regency, 2020/2021 dan 2021/2022

Kecamatan Subdistrict	Sekolah/Schools					
	Negeri/Public		Swasta/Private		Jumlah/Total	
	2020/2021	2021/2022	2020/2021	2021/2022	2020/2021	2021/2022
(1)	(2)	(3)	(4)	(5)	(6)	(7)
Ciemas	-	-	7	7	7	7
Ciracap	-	-	19	19	19	19
Waluran	-	-	3	3	3	3
Surade	-	-	9	9	9	9
Cibitung	-	-	3	3	3	3
Jampang Kulon	1	1	6	6	7	7
Cimanggu	-	-	2	2	2	2
Kalibunder	-	-	3	3	3	3
Tegalbuleud	-	-	1	2	1	2
Cidolog	-	-	1	1	1	1
Sagaranten	-	-	3	3	3	3
Cidadap	-	-	2	2	2	2
Curug Kembar	-	-	1	1	1	1
Pabuaran	-	-	2	2	2	2
Lengkong	-	-	3	3	3	3
Palabuhanratu	1	1	7	7	8	8
Simpenan	-	-	1	1	1	1
Warungkiara	-	-	2	2	2	2
Bantargadung	-	-	1	1	1	1
Jampang Tengah	-	-	3	3	3	3
Purabaya	-	-	3	3	3	3
Cikembar	1	1	8	9	9	10
Nyalindung	-	-	2	3	2	3

Lanjutan Tabel/*Continued Table* 4.1.1

Kecamatan Subdistrict	Sekolah/Schools					
	Negeri/Public		Swasta/Private		Jumlah/Total	
	2020/2021	2021/2022	2020/2021	2021/2022	2020/2021	2021/2022
(1)	(2)	(3)	(4)	(5)	(6)	(7)
Gegerbitung	-	-	2	3	2	3
Sukaraja	-	-	17	17	17	17
Kebonpedes	-	-	5	5	5	5
Cireunghas	-	-	5	5	5	5
Sukalarang	-	-	8	9	8	9
Sukabumi	-	-	8	7	8	7
Kadudampit	-	-	4	4	4	4
Cisaat	-	-	18	18	18	18
Gununggruh	-	-	11	11	11	11
Cibadak	-	-	16	17	16	17
Cicantayan	-	-	13	15	13	15
Caringin	-	-	8	8	8	8
Nagrak	-	-	11	11	11	11
Ciambar	-	-	1	1	1	1
Cicurug	-	-	19	19	19	19
Cidahu	-	-	7	7	7	7
Parakan Salak	-	-	7	7	7	7
Parung Kuda	-	-	13	13	13	13
Bojong Genteng	-	-	1	2	1	2
Kalapanunggal	-	-	3	3	3	3
Cikidang	-	-	5	5	5	5
Cisolok	-	-	1	1	1	1
Cikakak	-	-	5	5	5	5
Kabandungan	-	-	3	3	3	3
Sukabumi	3	3	283	291	286	294

Lanjutan Tabel/Continued Table 4.1.1

Kecamatan Subdistrict	Guru ¹ /Teachers ¹					
	Negeri/Public		Swasta/Private		Jumlah/Total	
	2020/2021	2021/2022	2020/2021	2021/2022	2020/2021	2021/2022
(1)	(8)	(9)	(10)	(11)	(12)	(13)
Ciemas	-	-	24	20	24	20
Ciracap	-	-	59	58	59	58
Waluran	-	-	7	10	7	10
Surade	-	-	38	37	38	37
Cibitung	-	-	10	11	10	11
Jampang Kulon	6	6	26	25	50	31
Cimanggu	-	-	8	7	8	7
Kalibunder	-	-	9	10	9	10
Tegalbuleud	-	-	3	4	3	4
Cidolog	-	-	2	4	2	4
Sagaranten	-	-	10	9	10	9
Cidadap	-	-	6	5	6	5
Curug Kembar	-	-	2	2	2	2
Pabuaran	-	-	6	6	6	6
Lengkong	-	-	9	9	9	9
Palabuhanratu	10	11	43	39	90	50
Simpanan	-	-	5	4	5	4
Warungkiara	-	-	7	7	7	7
Bantargadung	-	-	4	4	4	4
Jampang Tengah	-	-	10	10	10	10
Purabaya	-	-	12	11	12	11
Cikembar	6	5	43	40	83	45
Nyalindung	-	-	5	9	5	9

Lanjutan Tabel/*Continued Table* 4.1.1

Kecamatan Subdistrict	Guru ¹ /Teachers ¹					
	Negeri/Public		Swasta/Private		Jumlah/Total	
	2020/2021	2021/2022	2020/2021	2021/2022	2020/2021	2021/2022
(1)	(8)	(9)	(10)	(11)	(12)	(13)
Gegerbitung	-	-	11	12	11	12
Sukaraja	-	-	62	58	62	58
Kebonpedes	-	-	13	17	13	17
Cireunghas	-	-	16	18	16	18
Sukalarang	-	-	22	21	22	21
Sukabumi	-	-	24	24	24	24
Kadudampit	-	-	17	14	17	14
Cisaat	-	-	82	82	82	82
Gununggruh	-	-	37	36	37	36
Cibadak	-	-	66	64	66	64
Cicantayan	-	-	54	54	54	54
Caringin	-	-	27	23	27	23
Nagrak	-	-	47	49	47	49
Ciambar	-	-	4	3	4	3
Cicurug	-	-	92	81	92	81
Cidahu	-	-	37	34	37	34
Parakan Salak	-	-	28	28	28	28
Parung Kuda	-	-	60	49	60	49
Bojong Genteng	-	-	5	7	5	7
Kalapanunggal	-	-	7	7	7	7
Cikidang	-	-	17	13	17	13
Cisolok	-	-	6	5	6	5
Cikakak	-	-	20	20	20	20
Kabandungan	-	-	9	7	9	7
Sukabumi	22	22	1111	1 067	1 222	1 089

Lanjutan Tabel/Continued Table 4.1.1

Kecamatan Subdistrict	Murid/Students					
	Negeri/Public		Swasta/Private		Jumlah/Total	
	2020/2021	2021/2022	2020/2021	2021/2022	2020/2021	2021/2022
(1)	(14)	(15)	(16)	(17)	(18)	(19)
Ciemas	-	-	336	281	336	281
Ciracap	-	-	829	821	829	821
Waluran	-	-	91	82	91	82
Surade	-	-	493	438	493	438
Cibitung	-	-	329	113	397	113
Jampang Kulon	68	51	149	264	149	315
Cimanggu	-	-	58	52	58	52
Kalibunder	-	-	124	84	124	84
Tegalbuleud	-	-	37	59	37	59
Cidolog	-	-	44	30	44	30
Sagaranten	-	-	125	104	125	104
Cidadap	-	-	36	15	36	15
Curug Kembar	-	-	29	29	29	29
Pabuaran	-	-	76	70	76	70
Lengkong	-	-	97	78	97	78
Palabuhanratu	73	62	482	412	555	474
Simpenan	-	-	50	27	50	27
Warungkiara	-	-	61	40	61	40
Bantargadung	-	-	25	20	25	20
Jampang Tengah	-	-	85	78	85	78
Purabaya	-	-	136	147	136	147
Cikembar	38	43	441	411	479	454
Nyalindung	-	-	80	94	80	94

Lanjutan Tabel/Continued Table 4.1.1

Kecamatan Subdistrict	Murid/Students					
	Negeri/Public		Swasta/Private		Jumlah/Total	
	2020/2021	2021/2022	2020/2021	2021/2022	2020/2021	2021/2022
(1)	(14)	(15)	(16)	(17)	(18)	(19)
Gegerbitung	-	-	114	133	114	133
Sukaraja	-	-	646	539	646	539
Kebonpedes	-	-	147	167	147	167
Cireunghas	-	-	176	196	176	196
Sukalarang	-	-	241	239	241	239
Sukabumi	-	-	270	248	270	248
Kadudampit	-	-	179	153	179	153
Cisaat	-	-	904	773	904	773
Gunungguruh	-	-	440	427	440	427
Cibadak	-	-	730	696	730	696
Cicantayan	-	-	484	504	484	504
Caringin	-	-	210	236	210	236
Nagrak	-	-	555	553	555	553
Ciambar	-	-	29	46	29	46
Cicurug	-	-	778	675	778	675
Cidahu	-	-	244	220	244	220
Parakan Salak	-	-	306	323	306	323
Parung Kuda	-	-	539	507	539	507
Bojong Genteng	-	-	48	65	48	65
Kalapanunggal	-	-	123	102	123	102
Cikidang	-	-	181	231	181	231
Cisolok	-	-	48	39	48	39
Cikakak	-	-	235	225	235	225
Kabandungan	-	-	79	80	79	80
Sukabumi	179	156	11 919	11 126	12 098	11 282

Catatan/Note: ¹ Jumlah guru termasuk kepala sekolah dan guru/The total of teachers including headmaster and teacher
 Sumber/Source: Kementerian Pendidikan, Kebudayaan, Riset, dan Teknologi, Sistem Data Pokok Pendidikan, data semester ganjil 2021/ Ministry of Education, Culture, Research, and Technology, Basic Education Data System, odd semester 2021

Tabel
Table 4.1.2

**Jumlah Sekolah, Guru, dan Murid Raudatul Athfal (RA)
di Bawah Kementerian Agama Menurut Kecamatan di
Kabupaten Sukabumi, 2020/2021 dan 2021/2022**
*Number of Schools, Teachers, and Pupils in Raudatul Athfal
(RA) Under The Ministry of Religious Affairs by Subdistrict in
Sukabumi Regency, 2020/2021 and 2021/2022*

Kecamatan Subdistrict	Sekolah/Schools		Guru/Teachers		Murid/Pupils	
	2020/2021	2021/2022	2020/2021	2021/2022	2020/2021	2021/2022
(1)	(2)	(3)	(4)	(5)	(6)	(7)
Ciomas	6	6	18	17	216	289
Ciracap	5	5	13	16	194	193
Waluran	3	-	7	-	49	-
Surade	4	5	26	28	251	210
Cibitung	-	-	-	-	-	-
Jampang Kulon	3	5	13	21	104	165
Cimanggu	1	1	4	4	50	32
Kalibunder	1	1	5	6	53	48
Tegalbuleud	1	2	2	5	72	74
Cidolog	3	3	11	16	81	107
Sagaranten	3	4	17	19	147	114
Cidadap	1	1	1	2	12	19
Curug Kembar	1	1	3	3	17	25
Pabuaran	1	1	1	2	10	17
Lengkong	3	3	8	8	94	108
Palabuhanratu	13	13	65	78	754	757
Simpenan	7	7	20	31	241	274
Warungkiara	5	5	20	25	203	177
Bantargadung	2	3	9	17	90	104
Jampang Tengah	8	8	30	32	317	364
Purabaya	3	3	11	13	87	124
Cikembar	14	14	36	56	480	423
Nyalindung	9	9	44	45	386	355

Lanjutan Tabel/*Continued Table* 4.1.2

Kecamatan Subdistrict	Sekolah/Schools		Guru/Teachers		Murid/Pupils	
	2020/2021	2021/2022	2020/2021	2021/2022	2020/2021	2021/2022
(1)	(2)	(3)	(4)	(5)	(6)	(7)
Gegerbitung	4	4	14	14	120	129
Sukaraja	10	10	45	42	366	320
Kebonpedes	1	1	3	3	7	33
Cireunghas	1	1	4	4	94	93
Sukalarang	5	5	13	14	176	173
Sukabumi	4	4	18	19	122	162
Kadudampit	2	11	33	56	510	556
Cisaat	21	21	87	97	862	854
Gununggruh	2	2	9	10	96	86
Cibadak	16	16	28	75	598	561
Cicantayan	12	12	40	48	367	333
Caringin	5	7	18	32	187	319
Nagrak	6	7	16	32	126	251
Ciambar	2	2	2	9	26	59
Cicurug	21	22	71	99	731	819
Cidahu	7	7	14	23	205	278
Parakan Salak	8	8	28	29	105	241
Parung Kuda	7	7	40	42	261	419
Bojong Genteng	8	9	34	42	223	443
Kalapanunggal	7	7	35	30	196	274
Cikidang	2	3	2	8	68	78
Cisolok	1	3	2	13	39	87
Cikakak	4	4	14	16	194	156
Kabandungan	10	2	8	9	37	98
Sukabumi	263	277	942	1 210	9 624	10 801

Catatan/Note: Seluruh Raudatul Athfal (RA) berstatus swasta/All Raudatul Athfal (RA) are private

Sumber/Source: Kementerian Agama, EMIS, Data Semester Ganjil/Ministry of Religious Affairs, EMIS, Odd Semester Data

Tabel
Table 4.1.3

Jumlah Sekolah, Guru, dan Murid Sekolah Dasar (SD) di Bawah Kementerian Pendidikan, Kebudayaan, Riset, dan Teknologi Menurut Kecamatan di Kabupaten Sukabumi, 2020/2021 dan 2021/2022
Number of Schools, Teachers, and Pupils in Primary Schools Under The Ministry of Education, Culture, Research, and Technology by Subdistrict in Sukabumi Regency, 2020/2021 dan 2021/2022

Kecamatan Subdistrict	Sekolah/Schools					
	Negeri/Public		Swasta/Private		Jumlah/Total	
	2020/2021	2021/2022	2020/2021	2021/2022	2020/2021	2021/2022
(1)	(2)	(3)	(4)	(5)	(6)	(7)
Ciemas	35	35	-	-	35	35
Ciracap	30	30	-	-	30	30
Waluran	17	16	-	-	17	16
Surade	45	43	1	1	46	44
Cibitung	19	19	-	-	19	19
Jampang Kulon	31	29	1	1	32	30
Cimanggu	12	12	-	-	12	12
Kalibunder	25	25	-	-	25	25
Tegalbuleud	25	25	-	-	25	25
Cidolog	9	9	-	-	9	9
Sagaranten	27	27	-	-	27	27
Cidadap	13	12	-	-	13	12
Curug Kembar	17	17	-	-	17	17
Pabuaran	23	23	-	-	23	23
Lengkong	19	19	1	1	20	20
Palabuhanratu	32	32	6	7	38	39
Simpenan	35	34	1	1	36	35
Warungkiara	29	27	1	1	30	28
Bantargadung	28	28	-	-	28	28
Jampang Tengah	43	43	1	1	44	44
Purabaya	23	23	-	-	23	23
Cikembar	39	39	2	4	41	43
Nyalindung	29	29	1	1	30	30

Lanjutan Tabel/*Continued Table* 4.1.3

Kecamatan Subdistrict	Sekolah/Schools					
	Negeri/Public		Swasta/Private		Jumlah/Total	
	2020/2021	2021/2022	2020/2021	2021/2022	2020/2021	2021/2022
(1)	(2)	(3)	(4)	(5)	(6)	(7)
Gegerbitung	25	25	1	1	26	26
Sukaraja	24	24	3	4	27	28
Kebonpedes	12	11	1	1	13	12
Cireunghas	13	13	1	1	14	14
Sukalarang	13	13	2	2	15	15
Sukabumi	17	16	-	-	17	16
Kadudampit	16	16	2	2	18	18
Cisaat	38	38	4	4	42	42
Gununggruh	20	20	1	1	21	21
Cibadak	42	42	5	6	47	48
Cicantayan	20	20	-	1	20	21
Caringin	19	19	2	2	21	21
Nagrak	36	36	1	1	37	37
Ciambar	17	17	-	-	17	17
Cicurug	33	33	8	10	41	43
Cidahu	22	22	2	3	24	25
Parakan Salak	15	15	-	-	15	15
Parung Kuda	21	20	1	1	22	21
Bojong Genteng	12	12	-	-	12	12
Kalapanunggal	21	21	1	1	22	22
Cikidang	36	36	1	1	37	37
Cisolok	41	41	2	2	43	43
Cikakak	22	22	-	-	22	22
Kabandungan	23	23	-	-	23	23
Sukabumi	1 163	1 151	53	62	1 216	1 213

Lanjutan Tabel/Continued Table 4.1.3

Kecamatan Subdistrict	Guru ¹ /Teachers ¹					
	Negeri/Public		Swasta/Private		Jumlah/Total	
	2020/2021	2021/2022	2020/2021	2021/2022	2020/2021	2021/2022
(1)	(8)	(9)	(10)	(11)	(12)	(13)
Ciemas	207	197	-	-	207	197
Ciracap	259	244	-	-	259	244
Waluran	133	118	-	-	133	118
Surade	379	349	18	16	397	365
Cibitung	142	129	-	-	142	129
Jampang Kulon	273	255	14	14	287	269
Cimanggu	102	100	-	-	102	100
Kalibunder	178	157	-	-	178	157
Tegalbuleud	165	153	-	-	165	153
Cidolog	70	68	-	-	70	68
Sagaranten	184	170	-	-	184	170
Cidadap	83	75	-	-	83	75
Curug Kembar	95	87	-	-	95	87
Pabuaran	183	173	-	-	183	173
Lengkong	128	115	6	6	134	121
Palabuhanratu	357	332	58	62	415	394
Simpenan	242	220	4	4	246	224
Warungkiara	198	189	6	8	204	197
Bantargadung	168	148	-	-	168	148
Jampang Tengah	311	287	7	6	318	293
Purabaya	175	159	-	-	175	159
Cikembar	395	346	23	30	418	376
Nyalindung	208	193	10	10	218	203

Lanjutan Tabel/*Continued Table* 4.1.3

Kecamatan Subdistrict	Guru ¹ /Teachers ¹					
	Negeri/Public		Swasta/Private		Jumlah/Total	
	2020/2021	2021/2022	2020/2021	2021/2022	2020/2021	2021/2022
(1)	(8)	(9)	(10)	(11)	(12)	(13)
Gegerbitung	194	172	5	5	199	177
Sukaraja	268	249	36	35	304	284
Kebonpedes	118	110	14	15	132	125
Cireunghas	111	95	7	7	118	102
Sukalarang	151	142	19	17	170	159
Sukabumi	161	140	-	-	161	140
Kadudampit	139	132	11	11	150	143
Cisaat	373	337	123	138	496	475
Gununggruh	172	169	8	8	180	177
Cibadak	411	374	46	55	457	429
Cicantayan	183	165	-	1	183	166
Caringin	161	147	9	16	170	163
Nagrak	288	257	25	22	313	279
Ciambar	121	111	-	-	121	111
Cicurug	339	309	62	78	401	387
Cidahu	212	200	37	32	249	232
Parakan Salak	124	119	-	-	124	119
Parung Kuda	195	168	19	23	214	191
Bojong Genteng	100	93	-	-	100	93
Kalapanunggal	156	143	6	5	162	148
Cikidang	245	216	4	3	249	219
Cisolok	282	261	17	15	299	276
Cikakak	150	134	-	-	150	134
Kabandungan	177	151	-	-	177	151
Sukabumi	9 466	8 658	594	642	10 060	9 300

Lanjutan Tabel/Continued Table 4.1.3

Kecamatan Subdistrict	Murid/Students					
	Negeri/Public		Swasta/Private		Jumlah/Total	
	2020/2021	2021/2022	2020/2021	2021/2022	2020/2021	2021/2022
(1)	(14)	(15)	(16)	(17)	(18)	(19)
Ciemas	4 966	4 907	-	-	4 966	4 907
Ciracap	5 086	5 028	-	-	5 086	5 028
Waluran	2 466	2 532	-	-	2 466	2 532
Surade	6 460	6 359	378	373	6 838	6 732
Cibitung	2 232	2 236	-	-	2 232	2 236
Jampang Kulon	3 818	3 861	291	314	4 109	4 175
Cimanggu	2 391	2 377	-	-	2 391	2 377
Kalibunder	2 970	2 903	-	-	2 970	2 903
Tegalbuleud	3 155	3 106	-	-	3 155	3 106
Cidolog	1 069	1 098	-	-	1 069	1 098
Sagaranten	3 652	3 592	-	-	3 652	3 592
Cidadap	1 388	1 367	-	-	1 388	1 367
Curug Kembar	1 947	1 934	-	-	1 947	1 934
Pabuaran	3 854	3 865	-	-	3 854	3 865
Lengkong	2 925	2 858	62	68	2 987	2 926
Palabuhanratu	9 277	9 073	1 163	1 198	10 440	10 271
Simpenan	5 452	5 276	52	93	5 504	5 369
Warungkiara	5 238	5 150	112	122	5 350	5 272
Bantargadung	4 073	3 983	-	-	4 073	3 983
Jampang Tengah	5 831	5 732	108	115	5 939	5 847
Purabaya	3 588	3 644	-	-	3 588	3 644
Cikembar	8 221	8 165	434	631	8 655	8 796
Nyalindung	4 386	4 407	202	216	4 588	4 623

Lanjutan Tabel/Continued Table 4.1.3

Kecamatan Subdistrict	Murid/Students					
	Negeri/Public		Swasta/Private		Jumlah/Total	
	2020/2021	2021/2022	2020/2021	2021/2022	2020/2021	2021/2022
(1)	(14)	(15)	(16)	(17)	(18)	(19)
Gegerbitung	3 645	3 633	152	151	3 797	3 784
Sukaraja	7 184	7 322	629	717	7 813	8 039
Kebonpedes	2 303	2 234	286	289	2 589	2 523
Cireunghas	2 226	2 288	181	202	2 407	2 490
Sukalarang	4 897	4 898	286	301	5 183	5 199
Sukabumi	3 177	3 111	-	-	3 177	3 111
Kadudampit	3 492	3 411	187	210	3 679	3 621
Cisaat	8 739	8 523	1 736	1 720	10 475	10 243
Gununggruh	4 634	4 601	159	148	4 793	4 749
Cibadak	11 111	10 899	1 069	1 245	12 180	12 144
Cicantayan	4 268	4 247	-	14	4 268	4 261
Caringin	3 631	3 729	187	222	3 818	3 951
Nagrak	8 381	8 397	652	507	9 033	8 904
Ciambar	4 230	4 271	-	-	4 230	4 271
Cicurug	10 642	10 391	1 611	1 666	12 253	12 057
Cidahu	6 386	6 278	603	717	6 989	6 995
Parakan Salak	3 765	3 636	-	-	3 765	3 636
Parung Kuda	6 512	6 523	564	540	7 076	7 063
Bojong Genteng	3 049	3 010	-	-	3 049	3 010
Kalapanunggal	4 402	4 353	110	101	4 512	4 454
Cikidang	7 204	7 103	47	63	7 251	7 166
Cisolok	6 753	6 739	327	357	7 080	7 096
Cikakak	3 138	3 098	-	-	3 138	3 098
Kabandungan	4 995	4 902	-	-	4 995	4 902
Sukabumi	223 209	221 050	11 588	12 300	234 797	233 350

Catatan/Note: ¹ Jumlah guru termasuk kepala sekolah dan guru/The total of teachers including headmaster and teacher
 Sumber/Source: Kementerian Pendidikan, Kebudayaan, Riset, dan Teknologi, Sistem Data Pokok Pendidikan, data semester ganjil 2021/ Ministry of Education, Culture, Research, and Technology, Basic Education Data System, odd semester 2021

Tabel
Table 4.1.4

Jumlah Sekolah, Guru, dan Murid Madrasah Ibtidaiyah (MI) di Bawah Kementerian Agama Menurut Kecamatan di Kabupaten Sukabumi, 2020/2021 dan 2021/2022
Number of Schools, Teachers, and Pupils in Madrasah Ibtidaiyah (MI) Under The Ministry of Religious Affairs by Subdistrict in Sukabumi Regency, 2020/2021 and 2021/2022

Kecamatan Subdistrict	Sekolah/Schools					
	Negeri/Public		Swasta/Private		Jumlah/Total	
	2020/2021	2021/2022	2020/2021	2021/2022	2020/2021	2021/2022
(1)	(2)	(3)	(4)	(5)	(6)	(7)
Ciomas	-	-	10	10	10	10
Ciracap	-	-	6	7	6	7
Waluran	-	-	5	5	5	5
Surade	1	1	10	10	11	11
Cibitung	-	-	5	5	5	5
Jampang Kulon	-	-	3	3	3	3
Cimanggu	-	-	6	6	6	6
Kalibunder	-	-	-	4	-	4
Tegalbuleud	-	-	7	9	7	9
Cidolog	-	-	4	4	4	4
Sagaranten	-	-	7	11	7	11
Cidadap	-	-	5	5	5	5
Curug Kembar	-	-	7	8	7	8
Pabuaran	-	-	9	9	9	9
Lengkong	-	-	7	7	7	7
Palabuhanratu	1	1	11	13	12	14
Simpenan	-	-	7	7	7	7
Warungkiara	-	-	11	11	11	11
Bantargadung	-	-	4	4	4	4
Jampang Tengah	-	-	22	6	22	6
Purabaya	-	-	8	8	8	8
Cikembar	1	1	3	3	4	4
Nyalindung	-	-	5	5	5	5

Lanjutan Tabel/*Continued Table* 4.1.4

Kecamatan <i>Subdistrict</i>	Sekolah/ <i>Schools</i>					
	Negeri/ <i>Public</i>		Swasta/ <i>Private</i>		Jumlah/ <i>Total</i>	
	2020/2021	2021/2022	2020/2021	2021/2022	2020/2021	2021/2022
(1)	(2)	(3)	(4)	(5)	(6)	(7)
Gegerbitung	-	-	1	3	1	3
Sukaraja	-	-	8	8	8	8
Kebonpedes	-	-	1	3	1	3
Cireunghas	-	-	6	6	6	6
Sukalarang	-	-	2	2	2	2
Sukabumi	-	-	5	5	5	5
Kadudampit	-	-	12	12	12	12
Cisaat	-	-	15	15	15	15
Gununggruh	-	-	2	3	2	3
Cibadak	-	-	9	9	9	9
Cicantayan	1	1	9	9	10	10
Caringin	-	-	10	10	10	10
Nagrak	-	-	6	6	6	6
Ciambar	-	-	5	5	5	5
Cicurug	-	-	15	16	15	16
Cidahu	-	-	9	9	9	9
Parakan Salak	-	-	10	10	10	10
Parung Kuda	1	1	8	8	9	9
Bojong Genteng	-	-	7	8	7	8
Kalapanunggal	-	-	6	6	6	6
Cikidang	-	-	5	5	5	5
Cisolok	-	-	7	7	7	7
Cikakak	-	-	14	13	14	13
Kabandungan	-	-	5	4	5	4
Sukabumi	5	5	339	342	344	347

Lanjutan Tabel/Continued Table 4.1.4

Kecamatan Subdistrict	Guru ¹ /Teachers ¹					
	Negeri/Public		Swasta/Private		Jumlah/Total	
	2020/2021	2021/2022	2020/2021	2021/2022	2020/2021	2021/2022
(1)	(8)	(9)	(10)	(11)	(12)	(13)
Ciomas	-	-	70	66	70	66
Ciracap	-	-	50	55	50	55
Waluran	-	-	40	44	40	44
Surade	32	36	102	99	134	135
Cibitung	-	-	32	42	32	42
Jampang Kulon	-	-	27	36	27	36
Cimanggu	-	-	44	53	44	53
Kalibunder	-	-	-	30	-	30
Tegalbuleud	-	-	48	66	48	66
Cidolog	-	-	17	26	17	26
Sagaranten	-	-	50	88	50	88
Cidadap	-	-	35	40	35	40
Curug Kembar	-	-	47	56	47	56
Pabuaran	-	-	55	59	55	59
Lengkong	-	-	40	55	40	55
Palabuhanratu	14	19	117	136	131	155
Simpanan	-	-	66	54	66	54
Warungkiara	-	-	92	85	92	85
Bantargadung	-	-	34	29	34	29
Jampang Tengah	-	-	152	58	152	58
Purabaya	-	-	62	62	62	62
Cikembar	26	29	21	32	47	61
Nyalindung	-	-	36	39	36	39

Lanjutan Tabel/*Continued Table* 4.1.4

Kecamatan Subdistrict	Guru ¹ /Teachers ¹					
	Negeri/Public		Swasta/Private		Jumlah/Total	
	2020/2021	2021/2022	2020/2021	2021/2022	2020/2021	2021/2022
(1)	(8)	(9)	(10)	(11)	(12)	(13)
Gegerbitung	-	-	7	23	7	23
Sukaraja	-	-	78	78	78	78
Kebonpedes	-	-	15	37	15	37
Cireunghas	-	-	42	57	42	57
Sukalarang	-	-	13	19	13	19
Sukabumi	-	-	46	78	46	78
Kadudampit	-	-	113	130	113	130
Cisaat	-	-	175	216	175	216
Gunungguruh	-	-	9	29	9	29
Cibadak	-	-	73	87	73	87
Cicantayan	7	15	80	91	87	106
Caringin	-	-	74	81	74	81
Nagrak	-	-	43	53	43	53
Ciambar	-	-	41	39	41	39
Cicurug	-	-	141	176	141	176
Cidahu	-	-	65	78	65	78
Parakan Salak	-	-	81	96	81	96
Parung Kuda	30	30	69	100	99	130
Bojong Genteng	-	-	68	92	68	92
Kalapanunggal	-	-	62	77	62	77
Cikidang	-	-	33	37	33	37
Cisolok	-	-	50	63	50	63
Cikakak	-	-	105	118	105	118
Kabandungan	-	-	28	32	28	32
Sukabumi	109	129	2 748	3 197	2 857	3 326

Lanjutan Tabel/Continued Table 4.1.4

Kecamatan Subdistrict	Murid/Students					
	Negeri/Public		Swasta/Private		Jumlah/Total	
	2020/2021	2021/2022	2020/2021	2021/2022	2020/2021	2021/2022
(1)	(14)	(15)	(16)	(17)	(18)	(19)
Ciemas	-	-	818	856	818	856
Ciracap	-	-	725	850	725	850
Waluran	-	-	542	583	542	583
Surade	639	733	1 156	1 246	1 795	1 979
Cibitung	-	-	469	660	469	660
Jampang Kulon	-	-	369	456	369	456
Cimanggu	-	-	588	619	588	619
Kalibunder	-	-	-	320	-	320
Tegalbuleud	-	-	847	803	847	803
Cidolog	-	-	338	340	338	340
Sagaranten	-	-	940	1 331	940	1 331
Cidadap	-	-	545	523	545	523
Curug Kembar	-	-	775	870	775	870
Pabuaran	-	-	778	769	778	769
Lengkong	-	-	741	779	741	779
Palabuhanratu	292	275	2 421	2 899	2 713	3 174
Simpanan	-	-	830	830	830	830
Warungkiara	-	-	1 683	1 629	1 683	1 629
Bantargadung	-	-	409	529	409	529
Jampang Tengah	-	-	2 502	710	2 502	710
Purabaya	-	-	924	916	924	916
Cikembar	386	650	408	407	794	1 057
Nyalindung	-	-	353	410	353	410

Lanjutan Tabel/*Continued Table* 4.1.4

Kecamatan Subdistrict	Murid/Students					
	Negeri/Public		Swasta/Private		Jumlah/Total	
	2020/2021	2021/2022	2020/2021	2021/2022	2020/2021	2021/2022
(1)	(14)	(15)	(16)	(17)	(18)	(19)
Gegerbitung	-	-	100	333	100	333
Sukaraja	-	-	1 615	1 678	1 615	1 678
Kebonpedes	-	-	371	738	371	738
Cireunghas	-	-	1 178	1 190	1 178	1 190
Sukalarang	-	-	278	292	278	292
Sukabumi	-	-	1 456	1 605	1 456	1 605
Kadudampit	-	-	2 370	2 425	2 370	2 425
Cisaat	-	-	4 818	4 919	4 818	4 919
Gunungguruh	-	-	600	714	600	714
Cibadak	-	-	1 480	1 460	1 480	1 460
Cicantayan	235	227	1 588	1 572	1 823	1 799
Caringin	-	-	1 318	1 309	1 318	1 309
Nagrak	-	-	640	660	640	660
Ciambar	-	-	561	578	561	578
Cicurug	-	-	3 150	3 392	3 150	3 392
Cidahu	-	-	1 613	1 771	1 613	1 771
Parakan Salak	-	-	1 418	1 420	1 418	1 420
Parung Kuda	696	681	2 052	2 033	2 748	2 714
Bojong Genteng	-	-	1 780	1 919	1 780	1 919
Kalapanunggal	-	-	1 183	1 258	1 183	1 258
Cikidang	-	-	692	630	692	630
Cisolok	-	-	909	976	909	976
Cikakak	-	-	1 996	2 017	1 996	2 017
Kabandungan	-	-	537	520	537	520
Sukabumi	2 248	2 566	52 864	54 744	55 112	57 310

Catatan/Note:

Sumber/Source: Kementerian Agama, EMIS, Data Semester Ganjil/Ministry of Religious Affairs, EMIS, Odd Semester Data

Tabel
Table 4.1.5

Jumlah Sekolah, Guru, dan Murid Sekolah Menengah Pertama (SMP) di Bawah Kementerian Pendidikan, Kebudayaan, Riset, dan Teknologi Menurut Kecamatan di Kabupaten Sukabumi, 2020/2021 dan 2021/2022
Number of Schools, Teachers, and Pupils in Lower Secondary Schools Under The Ministry of Education, Culture, Research, and Technology by Subdistrict in Sukabumi Regency, 2020/2021 dan 2021/2022

Kecamatan Subdistrict	Sekolah/Schools					
	Negeri/Public		Swasta/Private		Jumlah/Total	
	2020/2021	2021/2022	2020/2021	2021/2022	2020/2021	2021/2022
(1)	(2)	(3)	(4)	(5)	(6)	(7)
Ciomas	8	8	2	2	10	10
Ciracap	7	7	1	1	8	8
Waluran	3	3	-	-	3	3
Surade	9	9	1	1	10	10
Cibitung	8	5	2	-	10	5
Jampang Kulon	5	8	-	2	5	10
Cimanggu	3	3	-	-	3	3
Kalibunder	6	6	-	-	6	6
Tegalbuleud	4	4	1	1	5	5
Cidolog	2	2	1	1	3	3
Sagaranten	5	5	1	1	6	6
Cidadap	4	4	-	-	4	4
Curug Kembar	4	4	-	-	4	4
Pabuaran	4	4	1	1	5	5
Lengkong	3	3	3	3	6	6
Palabuhanratu	3	3	11	11	14	14
Simpenan	6	6	1	1	7	7
Warungkiara	4	4	3	3	7	7
Bantargadung	2	2	4	4	6	6
Jampang Tengah	5	5	2	2	7	7
Purabaya	4	4	1	1	5	5
Cikembar	6	6	5	5	11	11
Nyalindung	3	3	2	2	5	5

Lanjutan Tabel/*Continued Table* 4.1.5

Kecamatan Subdistrict	Sekolah/Schools					
	Negeri/Public		Swasta/Private		Jumlah/Total	
	2020/2021	2021/2022	2020/2021	2021/2022	2020/2021	2021/2022
(1)	(2)	(3)	(4)	(5)	(6)	(7)
Gegerbitung	5	5	2	2	7	7
Sukaraja	2	2	7	9	9	11
Kebonpedes	1	1	1	2	2	3
Cireunghas	1	1	5	5	6	6
Sukalarang	2	2	5	5	7	7
Sukabumi	1	1	5	5	6	6
Kadudampit	2	2	5	4	7	6
Cisaat	2	2	10	10	12	12
Gununggruh	2	2	4	4	6	6
Cibadak	4	4	15	15	19	19
Cicantayan	1	1	7	7	8	8
Caringin	1	1	6	6	7	7
Nagrak	2	2	10	10	12	12
Ciambar	1	1	3	4	4	5
Cicurug	3	3	11	11	14	14
Cidahu	2	2	4	4	6	6
Parakan Salak	1	1	8	8	9	9
Parung Kuda	2	2	8	8	10	10
Bojong Genteng	2	2	6	6	8	8
Kalapanunggal	2	2	3	3	5	5
Cikidang	3	3	5	6	8	9
Cisolok	6	6	10	11	16	17
Cikakak	4	4	2	2	6	6
Kabandungan	2	2	5	5	7	7
Sukabumi	162	162	189	194	351	356

Lanjutan Tabel/Continued Table 4.1.5

Kecamatan Subdistrict	Guru ¹ /Teachers ¹					
	Negeri/Public		Swasta/Private		Jumlah/Total	
	2020/2021	2021/2022	2020/2021	2021/2022	2020/2021	2021/2022
(1)	(8)	(9)	(10)	(11)	(12)	(13)
Ciemas	57	83	11	12	68	95
Ciracap	88	99	4	5	92	104
Waluran	26	29	-	-	26	29
Surade	121	143	6	6	127	149
Cibitung	76	58	28	-	104	58
Jampang Kulon	54	97	-	30	54	127
Cimanggu	28	37	-	-	28	37
Kalibunder	43	51	-	-	43	51
Tegalbuleud	39	57	4	5	43	62
Cidolog	20	20	6	7	26	27
Sagaranten	49	51	2	5	51	56
Cidadap	29	30	-	-	29	30
Curug Kembar	35	41	-	-	35	41
Pabuaran	40	46	2	4	42	50
Lengkong	34	39	19	22	53	61
Palabuhanratu	85	96	93	96	178	192
Simpenan	64	72	14	14	78	86
Warungkiara	78	87	10	11	88	98
Bantargadung	32	35	19	23	51	58
Jampang Tengah	76	81	10	12	86	93
Purabaya	42	48	14	13	56	61
Cikembar	107	115	31	39	138	154
Nyalindung	51	59	11	13	62	72

Lanjutan Tabel/*Continued Table* 4.1.5

Kecamatan Subdistrict	Guru ¹ /Teachers ¹					
	Negeri/Public		Swasta/Private		Jumlah/Total	
	2020/2021	2021/2022	2020/2021	2021/2022	2020/2021	2021/2022
(1)	(8)	(9)	(10)	(11)	(12)	(13)
Gegerbitung	50	56	11	11	61	67
Sukaraja	80	83	45	60	125	143
Kebonpedes	26	28	9	17	35	45
Cireunghas	21	23	37	44	58	67
Sukalarang	49	52	41	47	90	99
Sukabumi	14	16	39	44	53	60
Kadudampit	52	56	73	83	125	139
Cisaat	62	63	130	138	192	201
Gununggruh	53	54	37	38	90	92
Cibadak	124	131	129	148	253	279
Cicantayan	25	26	45	47	70	73
Caringin	15	16	45	55	60	71
Nagrak	56	57	84	101	140	158
Ciambar	9	10	35	34	44	44
Cicurug	104	115	90	100	194	215
Cidahu	52	55	46	52	98	107
Parakan Salak	15	17	72	87	87	104
Parung Kuda	41	43	75	83	116	126
Bojong Genteng	21	25	57	64	78	89
Kalapanunggal	26	31	29	36	55	67
Cikidang	54	61	26	38	80	99
Cisolok	61	69	84	92	145	161
Cikakak	39	45	14	13	53	58
Kabandungan	32	36	29	31	61	67
Sukabumi	2 355	2 642	1 566	1 780	3 921	4 422

Lanjutan Tabel/Continued Table 4.1.5

Kecamatan Subdistrict	Murid/Students					
	Negeri/Public		Swasta/Private		Jumlah/Total	
	2020/2021	2021/2022	2020/2021	2021/2022	2020/2021	2021/2022
(1)	(14)	(15)	(16)	(17)	(18)	(19)
Ciemas	1 368	1 289	130	120	1 498	1 409
Ciracap	1 758	1 735	79	84	1 837	1 819
Waluran	419	386	-	-	419	386
Surade	2 339	2 302	87	85	2 426	2 387
Cibitung	1 573	926	394	-	1 967	926
Jampang Kulon	976	1 517	-	438	976	1 955
Cimanggu	712	745	-	-	712	745
Kalibunder	863	756	-	-	863	756
Tegalbuleud	879	898	25	31	904	929
Cidolog	299	272	290	329	589	601
Sagaranten	1 055	1 054	57	38	1 112	1 092
Cidadap	438	420	-	-	438	420
Curug Kembar	638	579	-	-	638	579
Pabuaran	1 085	964	134	133	1 219	1 097
Lengkong	776	720	255	269	1 031	989
Palabuhanratu	2 228	2 156	1 899	1 906	4 127	4 062
Simpanan	1 379	1 363	270	271	1 649	1 634
Warungkiara	2 020	2 019	364	380	2 384	2 399
Bantargadung	744	736	817	818	1 561	1 554
Jampang Tengah	1 765	1 747	160	145	1 925	1 892
Purabaya	985	908	176	167	1 161	1 075
Cikembar	2 541	2 484	650	668	3 191	3 152
Nyalindung	1 099	1 034	147	162	1 246	1 196

Lanjutan Tabel/*Continued Table 4.1.5*

Kecamatan Subdistrict	Murid/Students					
	Negeri/Public		Swasta/Private		Jumlah/Total	
	2020/2021	2021/2022	2020/2021	2021/2022	2020/2021	2021/2022
(1)	(14)	(15)	(16)	(17)	(18)	(19)
Gegerbitung	1 030	1 041	232	169	1 262	1 210
Sukaraja	1 904	1 994	860	1 214	2 764	3 208
Kebonpedes	571	532	85	132	656	664
Cireunghas	508	479	833	918	1 341	1 397
Sukalarang	1 186	1 176	604	632	1 790	1 808
Sukabumi	291	240	677	717	968	957
Kadudampit	1 136	1 149	1 613	1 732	2 749	2 881
Cisaat	1 351	1 311	1 956	1 905	3 307	3 216
Gununggruh	1 242	1 188	462	476	1 704	1 664
Cibadak	2 730	2 617	2 564	2 560	5 294	5 177
Cicantayan	553	584	732	771	1 285	1 355
Caringin	331	327	763	836	1 094	1 163
Nagrak	1 551	1 547	1 624	1 584	3 175	3 131
Ciambar	285	270	1 321	1 265	1 606	1 535
Cicurug	2 530	2 491	1 434	1 349	3 964	3 840
Cidahu	1 083	1 118	1 322	1 400	2 405	2 518
Parakan Salak	375	360	1 385	1 427	1 760	1 787
Parung Kuda	1 008	1 018	1 529	1 566	2 537	2 584
Bojong Genteng	629	649	1 198	1 236	1 827	1 885
Kalapanunggal	692	643	855	833	1 547	1 476
Cikidang	1 541	1 497	1 181	1 277	2 722	2 774
Cisolok	1 620	1 554	1 628	1 700	3 248	3 254
Cikakak	1 081	1 064	308	328	1 389	1 392
Kabandungan	918	906	608	724	1 526	1 630
Sukabumi	54 085	52 765	31 708	32 795	85 793	85 560

Catatan/Note: ¹ Jumlah guru termasuk kepala sekolah dan guru/*The total of teachers including headmaster and teacher*
 Sumber/Source: Kementerian Pendidikan, Kebudayaan, Riset, dan Teknologi, Sistem Data Pokok Pendidikan, data semester ganjil 2021/ Ministry of Education, Culture, Research, and Technology, Basic Education Data System, odd semester 2021

Tabel
Table 4.1.6

Jumlah Sekolah, Guru, dan Murid Madrasah Tsanawiyah (MTs) di Bawah Kementerian Agama Menurut Kecamatan di Kabupaten Sukabumi, 2020/2021 dan 2021/2022
Number of Schools, Teachers, and Pupils in Madrasah Tsanawiyah (MTs) Under The Ministry of Religious Affairs by Subdistrict in Sukabumi Regency, 2020/2021 and 2021/2022

Kecamatan Subdistrict	Sekolah/Schools					
	Negeri/Public		Swasta/Private		Jumlah/Total	
	2020/2021	2021/2022	2020/2021	2021/2022	2020/2021	2021/2022
(1)	(2)	(3)	(4)	(5)	(6)	(7)
Ciemas	-	-	11	10	11	10
Ciracap	-	-	2	2	2	2
Waluran	1	1	4	4	5	5
Surade	1	1	6	7	7	8
Cibitung	-	-	2	2	2	2
Jampang Kulon	-	-	5	6	5	6
Cimanggu	-	-	4	5	4	5
Kalibunder	-	-	4	4	4	4
Tegalbuleud	-	-	5	4	5	4
Cidolog	-	-	4	3	4	3
Sagaranten	1	1	6	6	7	7
Cidadap	-	-	2	2	2	2
Curug Kembar	-	-	5	5	5	5
Pabuaran	-	-	10	9	10	9
Lengkong	-	-	6	6	6	6
Palabuhanratu	-	-	9	12	9	12
Simpenan	-	-	5	5	5	5
Warungkiara	-	-	10	9	10	9
Bantargadung	-	-	5	5	5	5
Jampang Tengah	-	-	10	9	10	9
Purabaya	-	-	5	6	5	6
Cikembar	1	1	8	6	9	7
Nyalindung	-	-	6	6	6	6

Lanjutan Tabel/*Continued Table* 4.1.6

Kecamatan Subdistrict	Sekolah/Schools					
	Negeri/Public		Swasta/Private		Jumlah/Total	
	2020/2021	2021/2022	2020/2021	2021/2022	2020/2021	2021/2022
(1)	(2)	(3)	(4)	(5)	(6)	(7)
Gegerbitung	-	-	6	6	6	6
Sukaraja	-	-	5	5	5	5
Kebonpedes	-	-	2	2	2	2
Cireunghas	-	-	3	3	3	3
Sukalarang	-	-	6	6	6	6
Sukabumi	-	-	5	5	5	5
Kadudampit	-	-	9	9	9	9
Cisaat	-	-	18	18	18	18
Gununggruh	-	-	7	7	7	7
Cibadak	-	-	11	11	11	11
Cicantayan	-	-	7	6	7	6
Caringin	-	-	11	11	11	11
Nagrak	-	-	11	11	11	11
Ciambar	-	-	3	3	3	3
Cicurug	-	-	11	12	11	12
Cidahu	-	-	5	6	5	6
Parakan Salak	-	-	3	3	3	3
Parung Kuda	-	-	7	7	7	7
Bojong Genteng	-	-	5	5	5	5
Kalapanunggal	-	-	5	5	5	5
Cikidang	-	-	5	5	5	5
Cisolok	-	-	6	6	6	6
Cikakak	-	-	6	6	6	6
Kabandungan	-	-	7	7	7	7
Sukabumi	4	4	298	302	302	306

Lanjutan Tabel/Continued Table 4.1.6

Kecamatan Subdistrict	Guru ¹ /Teachers ¹					
	Negeri/Public		Swasta/Private		Jumlah/Total	
	2020/2021	2021/2022	2020/2021	2021/2022	2020/2021	2021/2022
(1)	(8)	(9)	(10)	(11)	(12)	(13)
Ciemas	-	-	82	97	82	97
Ciracap	-	-	18	14	18	14
Waluran	31	31	37	40	68	71
Surade	43	58	59	77	102	135
Cibitung	-	-	34	30	34	30
Jampang Kulon	-	-	55	67	55	67
Cimanggu	-	-	48	59	48	59
Kalibunder	-	-	40	44	40	44
Tegalbuleud	-	-	36	39	36	39
Cidolog	-	-	56	39	56	39
Sagaranten	34	41	45	66	79	107
Cidadap	-	-	21	27	21	27
Curug Kembar	-	-	60	70	60	70
Pabuaran	-	-	83	93	83	93
Lengkong	-	-	49	66	49	66
Palabuhanratu	-	-	144	198	144	198
Simpenan	-	-	50	55	50	55
Warungkiara	-	-	93	122	93	122
Bantargadung	-	-	50	57	50	57
Jampang Tengah	-	-	64	88	64	88
Purabaya	-	-	60	88	60	88
Cikembar	37	51	107	75	144	126
Nyalindung	-	-	75	89	75	89

Lanjutan Tabel/*Continued Table* 4.1.6

Kecamatan Subdistrict	Guru ¹ /Teachers ¹					
	Negeri/Public		Swasta/Private		Jumlah/Total	
	2020/2021	2021/2022	2020/2021	2021/2022	2020/2021	2021/2022
(1)	(8)	(9)	(10)	(11)	(12)	(13)
Gegerbitung	-	-	52	62	52	62
Sukaraja	-	-	64	90	64	90
Kebonpedes	-	-	25	31	25	31
Cireunghas	-	-	28	44	28	44
Sukalarang	-	-	44	49	44	49
Sukabumi	-	-	53	66	53	66
Kadudampit	-	-	106	146	106	146
Cisaat	-	-	318	395	318	395
Gunungguruh	-	-	66	90	66	90
Cibadak	-	-	100	131	100	131
Cicantayan	-	-	77	94	77	94
Caringin	-	-	109	156	109	156
Nagrak	-	-	117	146	117	146
Ciambar	-	-	34	26	34	26
Cicurug	-	-	159	211	159	211
Cidahu	-	-	69	91	69	91
Parakan Salak	-	-	24	38	24	38
Parung Kuda	-	-	85	99	85	99
Bojong Genteng	-	-	86	86	86	86
Kalapanunggal	-	-	89	85	89	85
Cikidang	-	-	42	61	42	61
Cisolok	-	-	41	54	41	54
Cikakak	-	-	70	80	70	80
Kabandungan	-	-	59	78	59	78
Sukabumi	145	181	3 283	4 015	3 428	4 196

Lanjutan Tabel/Continued Table 4.1.6

Kecamatan Subdistrict	Murid/Students					
	Negeri/Public		Swasta/Private		Jumlah/Total	
	2020/2021	2021/2022	2020/2021	2021/2022	2020/2021	2021/2022
(1)	(14)	(15)	(16)	(17)	(18)	(19)
Ciemas	-	-	1 045	769	1 045	769
Ciracap	-	-	191	249	191	249
Waluran	233	310	372	455	605	765
Surade	779	958	717	605	1 496	1 563
Cibitung	-	-	361	345	361	345
Jampang Kulon	-	-	548	702	548	702
Cimanggu	-	-	782	975	782	975
Kalibunder	-	-	288	311	288	311
Tegalbuleud	-	-	368	322	368	322
Cidolog	-	-	605	277	605	277
Sagaranten	642	553	528	525	1 170	1 078
Cidadap	-	-	234	235	234	235
Curug Kembar	-	-	742	545	742	545
Pabuaran	-	-	897	813	897	813
Lengkong	-	-	741	683	741	683
Palabuhanratu	-	-	1 877	2 454	1 877	2 454
Simpenan	-	-	713	766	713	766
Warungkiara	-	-	1 675	1 803	1 675	1 803
Bantargadung	-	-	567	533	567	533
Jampang Tengah	-	-	699	565	699	565
Purabaya	-	-	801	1 235	801	1 235
Cikembar	646	542	1 036	472	1 682	1 014
Nyalindung	-	-	878	885	878	885

Lanjutan Tabel/*Continued Table 4.1.6*

Kecamatan Subdistrict	Murid/Students					
	Negeri/Public		Swasta/Private		Jumlah/Total	
	2020/2021	2021/2022	2020/2021	2021/2022	2020/2021	2021/2022
(1)	(14)	(15)	(16)	(17)	(18)	(19)
Gegerbitung	-	-	826	794	826	794
Sukaraja	-	-	1 225	1 060	1 225	1 060
Kebonpedes	-	-	309	281	309	281
Cireunghas	-	-	602	533	602	533
Sukalarang	-	-	570	474	570	474
Sukabumi	-	-	815	911	815	911
Kadudampit	-	-	1 523	1 574	1 523	1 574
Cisaat	-	-	4 401	4 948	4 401	4 948
Gunungguruh	-	-	671	848	671	848
Cibadak	-	-	1 244	1 184	1 244	1 184
Cicantayan	-	-	980	865	980	865
Caringin	-	-	1 745	2 029	1 745	2 029
Nagrak	-	-	1 494	1 296	1 494	1 296
Ciambar	-	-	307	431	307	431
Cicurug	-	-	2 744	3 345	2 744	3 345
Cidahu	-	-	928	963	928	963
Parakan Salak	-	-	737	814	737	814
Parung Kuda	-	-	1 060	979	1 060	979
Bojong Genteng	-	-	1 409	1 569	1 409	1 569
Kalapanunggal	-	-	1 114	1 140	1 114	1 140
Cikidang	-	-	777	720	777	720
Cisolok	-	-	498	429	498	429
Cikakak	-	-	885	855	885	855
Kabandungan	-	-	874	871	874	871
Sukabumi	2 300	2 363	44 403	45 439	46 703	47 802

Catatan/Note:

Sumber/Source: Kementerian Agama, EMIS, Data Semester Ganjil/Ministry of Religious Affairs, EMIS, Odd Semester Data

Tabel
Table 4.1.7

Jumlah Sekolah, Guru, dan Murid Sekolah Menengah Atas (SMA) di Bawah Kementerian Pendidikan, Kebudayaan, Riset, dan Teknologi Menurut Kecamatan di Kabupaten Sukabumi, 2020/2021 dan 2021/2022
Number of Schools, Teachers, and Pupils in Upper Secondary Schools Under The Ministry of Education, Culture, Research, and Technology by Subdistrict in Sukabumi Regency, 2020/2021 dan 2021/2022

Kecamatan Subdistrict	Sekolah/Schools					
	Negeri/Public		Swasta/Private		Jumlah/Total	
	2020/2021	2021/2022	2020/2021	2021/2022	2020/2021	2021/2022
(1)	(2)	(3)	(4)	(5)	(6)	(7)
Ciemas	1	1	-	-	1	1
Ciracap	1	1	-	-	1	1
Waluran	-	-	-	-	-	-
Surade	1	1	-	-	1	1
Cibitung	-	-	-	-	-	-
Jampang Kulon	1	1	2	2	3	3
Cimanggu	-	-	-	-	-	-
Kalibunder	1	1	-	-	1	1
Tegalbuleud	-	-	1	1	1	1
Cidolog	-	-	1	1	1	1
Sagaranten	1	1	-	-	1	1
Cidadap	-	-	-	-	-	-
Curug Kembar	-	-	1	1	1	1
Pabuaran	-	-	-	-	-	-
Lengkong	1	1	-	-	1	1
Palabuhanratu	1	1	4	4	5	5
Simpenan	1	1	1	1	2	2
Warungkiara	1	1	-	-	1	1
Bantargadung	-	-	1	1	1	1
Jampang Tengah	1	1	-	-	1	1
Purabaya	-	-	1	1	1	1
Cikembar	1	1	-	-	1	1
Nyalindung	1	1	-	-	1	1

Lanjutan Tabel/*Continued Table* 4.1.7

Kecamatan Subdistrict	Sekolah/Schools					
	Negeri/Public		Swasta/Private		Jumlah/Total	
	2020/2021	2021/2022	2020/2021	2021/2022	2020/2021	2021/2022
(1)	(2)	(3)	(4)	(5)	(6)	(7)
Gegerbitung	-	-	-	-	-	-
Sukaraja	1	1	-	-	1	1
Kebonpedes	-	-	-	-	-	-
Cireunghas	1	1	1	1	2	2
Sukalarang	-	-	1	1	1	1
Sukabumi	-	-	1	1	1	1
Kadudampit	-	-	2	2	2	2
Cisaat	-	-	3	3	3	3
Gununggruh	1	1	2	2	3	3
Cibadak	1	1	5	5	6	6
Cicantayan	-	-	1	1	1	1
Caringin	-	-	2	2	2	2
Nagrak	1	1	1	1	2	2
Ciambar	-	-	2	2	2	2
Cicurug	1	1	7	7	8	8
Cidahu	1	1	1	1	2	2
Parakan Salak	1	1	2	2	3	3
Parung Kuda	1	1	3	3	4	4
Bojong Genteng	-	-	5	5	5	5
Kalapanunggal	1	1	1	1	2	2
Cikidang	1	1	3	3	4	4
Cisolok	1	1	-	-	1	1
Cikakak	1	1	-	-	1	1
Kabandungan	1	1	1	1	2	2
Sukabumi	27	27	56	56	83	83

Lanjutan Tabel/Continued Table 4.1.7

Kecamatan Subdistrict	Guru ¹ /Teachers ¹					
	Negeri/Public		Swasta/Private		Jumlah/Total	
	2020/2021	2021/2022	2020/2021	2021/2022	2020/2021	2021/2022
(1)	(8)	(9)	(10)	(11)	(12)	(13)
Ciemas	14	18	-	-	14	18
Ciracap	38	35	-	-	38	35
Waluran	-	-	-	-	-	-
Surade	44	52	-	-	44	52
Cibitung	-	-	-	-	-	-
Jampang Kulon	56	63	31	26	87	89
Cimanggu	-	-	-	-	-	-
Kalibunder	18	20	-	-	18	20
Tegalbuleud	-	-	5	6	5	6
Cidolog	-	-	4	5	4	5
Sagaranten	24	25	-	-	24	25
Cidadap	-	-	-	-	-	-
Curug Kembar	-	-	10	13	10	13
Pabuaran	-	-	-	-	-	-
Lengkong	25	30	-	-	25	30
Palabuhanratu	45	45	50	44	95	89
Simpenan	23	28	13	9	36	37
Warungkiara	33	51	-	-	33	51
Bantargadung	-	-	13	13	13	13
Jampang Tengah	27	40	-	-	27	40
Purabaya	-	-	18	18	18	18
Cikembar	51	51	-	-	51	51
Nyalindung	18	26	-	-	18	26

Lanjutan Tabel/*Continued Table* 4.1.7

Kecamatan <i>Subdistrict</i>	Guru ¹ / <i>Teachers</i> ¹					
	Negeri/ <i>Public</i>		Swasta/ <i>Private</i>		Jumlah/ <i>Total</i>	
	2020/2021	2021/2022	2020/2021	2021/2022	2020/2021	2021/2022
(1)	(8)	(9)	(10)	(11)	(12)	(13)
Gegerbitung	-	-	-	-	-	-
Sukaraja	45	56	-	-	45	56
Kebonpedes	-	-	-	-	-	-
Cireunghas	9	16	8	8	17	24
Sukalarang	-	-	14	9	14	9
Sukabumi	-	-	12	11	12	11
Kadudampit	-	-	38	37	38	37
Cisaat	-	-	47	44	47	44
Gununggruh	48	58	18	18	66	76
Cibadak	53	56	90	72	143	128
Cicantayan	-	-	12	12	12	12
Caringin	-	-	25	27	25	27
Nagrak	45	46	15	16	60	62
Ciambar	-	-	24	19	24	19
Cicurug	38	55	97	85	135	140
Cidahu	20	19	11	12	31	31
Parakan Salak	25	26	20	18	45	44
Parung Kuda	51	49	53	51	104	100
Bojong Genteng	-	-	66	65	66	65
Kalapanunggal	1	5	8	9	9	14
Cikidang	25	33	17	13	42	46
Cisolok	32	41	-	-	32	41
Cikakak	27	28	-	-	27	28
Kabandungan	26	24	7	4	33	28
Sukabumi	861	996	726	664	1 587	1 660

Lanjutan Tabel/Continued Table 4.1.7

Kecamatan Subdistrict	Murid/Students					
	Negeri/Public		Swasta/Private		Jumlah/Total	
	2020/2021	2021/2022	2020/2021	2021/2022	2020/2021	2021/2022
(1)	(14)	(15)	(16)	(17)	(18)	(19)
Ciemas	324	329	-	-	324	329
Ciracap	641	699	-	-	641	699
Waluran	-	-	-	-	-	-
Surade	1 251	1 262	-	-	1 251	1 262
Cibitung	-	-	-	-	-	-
Jampang Kulon	1 273	1 272	374	393	1 647	1 665
Cimanggu	-	-	-	-	-	-
Kalibunder	296	346	-	-	296	346
Tegalbuleud	-	-	48	42	48	42
Cidolog	-	-	66	97	66	97
Sagaranten	561	601	-	-	561	601
Cidadap	-	-	-	-	-	-
Curug Kembar	-	-	68	77	68	77
Pabuaran	-	-	-	-	-	-
Lengkong	569	585	-	-	569	585
Palabuhanratu	1 107	1 181	886	1 062	1 993	2 243
Simpenan	580	547	139	54	719	601
Warungkiara	1 010	1 135	-	-	1 010	1 135
Bantargadung	-	-	304	1 135	304	1 135
Jampang Tengah	716	734	-	-	716	734
Purabaya	-	-	144	176	144	176
Cikembar	1 147	1 213	-	-	1 147	1 213
Nyalindung	499	580	-	-	499	580

Lanjutan Tabel/Continued Table 4.1.7

Kecamatan Subdistrict	Murid/Students					
	Negeri/Public		Swasta/Private		Jumlah/Total	
	2020/2021	2021/2022	2020/2021	2021/2022	2020/2021	2021/2022
(1)	(14)	(15)	(16)	(17)	(18)	(19)
Gegerbitung	-	-	-	-	1 227	-
Sukaraja	1 227	1 444	-	-	-	1 444
Kebonpedes	-	-	152	-	315	-
Cireunghas	163	641	114	200	114	841
Sukalarang	-	-	203	125	203	125
Sukabumi	-	-	749	196	749	196
Kadudampit	-	-	629	1 080	629	1 080
Cisaat	-	-	209	744	1 457	744
Gunungguruh	1 248	1 250	1 057	220	2 353	1 470
Cibadak	1 296	1 345	115	1 258	115	2 603
Cicantayan	-	-	339	146	339	146
Caringin	-	-	232	366	1 258	366
Nagrak	1 026	1 088	466	443	466	1 531
Ciambar	-	-	1 678	452	3 011	452
Cicurug	1 333	1 268	180	2 026	997	3 294
Cidahu	817	830	470	243	1 059	1 073
Parakan Salak	589	971	897	470	2 145	1 441
Parung Kuda	1 248	1 262	1 347	813	1 347	2 075
Bojong Genteng	-	-	288	1 219	385	1 219
Kalapanunggal	97	212	584	241	1 399	453
Cikidang	815	848	-	739	1 065	1 587
Cisolok	1 065	1 097	-	-	644	1 097
Cikakak	644	660	31	-	647	660
Kabandungan	616	600	11 769	31	33 927	631
Sukabumi	22 158	24 000	13 707	14 048	36 601	38 048

Catatan/Note: ¹ Jumlah guru termasuk kepala sekolah dan guru/The total of teachers including headmaster and teacher

Sumber/Source: Kementerian Pendidikan, Kebudayaan, Riset, dan Teknologi, Sistem Data Pokok Pendidikan, data semester ganjil 2021/ Ministry of Education, Culture, Research, and Technology, Basic Education Data System, odd semester 2021

Tabel
Table 4.1.8

Jumlah Sekolah, Guru, dan Murid Sekolah Menengah Kejuruan (SMK) di Bawah Kementerian Pendidikan, Kebudayaan, Riset, dan Teknologi Menurut Kecamatan di Kabupaten Sukabumi, 2020/2021 dan 2021/2022
Number of Schools, Teachers, and Pupils in Vocational High Schools Under The Ministry of Education, Culture, Research, and Technology by Subdistrict in Sukabumi Regency, 2020/2021 and 2021/2022

Kecamatan Subdistrict	Sekolah/Schools		Guru/Teachers		Murid/Pupils	
	2020/2021	2021/2022	2020/2021	2021/2022	2020/2021	2021/2022
(1)	(2)	(3)	(4)	(5)	(6)	(7)
Ciemas	4	4	31	31	679	630
Ciracap	4	4	37	32	690	614
Waluran	2	2	28	27	359	344
Surade	5	5	86	99	1 714	1 786
Cibitung	1	1	4	5	77	93
Jampang Kulon	4	4	70	74	1 402	1 364
Cimanggu	-	-	-	-	-	-
Kalibunder	-	-	-	-	-	-
Tegalbuleud	2	2	25	24	446	458
Cidolog	1	1	5	7	79	73
Sagaranten	3	3	63	65	1 433	1 409
Cidadap	2	2	18	19	211	213
Curug Kembar	1	1	14	11	120	111
Pabuaran	2	2	13	12	298	274
Lengkong	1	1	12	12	284	287
Palabuhanratu	12	12	188	180	4 357	4 139
Simpenan	3	3	30	22	558	499
Warungkiara	3	3	42	39	1 112	977
Bantargadung	1	1	8	10	161	272
Jampang Tengah	2	3	33	30	688	619
Purabaya	4	4	37	39	1 100	1 081
Cikembar	3	3	38	35	710	674
Nyalindung	3	3	34	32	497	446

Lanjutan Tabel/*Continued Table* 4.1.8

Kecamatan Subdistrict	Sekolah/Schools		Guru/Teachers		Murid/Pupils	
	2020/2021	2021/2022	2020/2021	2021/2022	2020/2021	2021/2022
(1)	(2)	(3)	(4)	(5)	(6)	(7)
Gegerbitung	2	2	64	65	1 179	1 187
Sukaraja	3	3	102	99	1 689	1 631
Kebonpedes	2	2	23	20	274	240
Cireunghas	4	4	40	45	813	756
Sukalarang	1	1	66	68	1 364	1 472
Sukabumi	4	4	52	53	954	832
Kadudampit	5	5	116	113	1 840	1 973
Cisaat	7	7	181	186	3 498	3 108
Gunungguruh	2	2	63	69	1 848	1 898
Cibadak	7	7	155	152	3 607	4 087
Cicantayan	8	9	107	106	2 081	2 101
Caringin	3	2	29	12	221	134
Nagrak	6	6	61	62	1 218	1 080
Ciambar	1	1	14	10	266	237
Cicurug	13	13	167	166	3 266	3 134
Cidahu	3	3	38	37	763	672
Parakan Salak	3	3	31	40	1 197	1 053
Parung Kuda	6	6	43	46	942	734
Bojong Genteng	5	5	61	61	1 102	1 099
Kalapanunggal	2	2	37	42	898	850
Cikidang	1	1	8	5	118	122
Cisolok	6	6	73	69	1 333	1 236
Cikakak	3	3	24	31	361	406
Kabandungan	2	2	23	22	447	395
Sukabumi	162	163	2 394	2 384	48 254	46 800

Catatan/Note: ¹ Jumlah guru termasuk kepala sekolah dan guru/The total of teachers including headmaster and teacher
 Sumber/Source: Kementerian Pendidikan, Kebudayaan, Riset, dan Teknologi, Sistem Data Pokok Pendidikan, data semester ganjil 2021/ Ministry of Education, Culture, Research, and Technology, Basic Education Data System, odd semester 2021

Tabel
Table 4.1.9

Jumlah Sekolah, Guru, dan Murid Madrasah Aliyah (MA) di Bawah Kementerian Agama Menurut Kecamatan di Kabupaten Sukabumi, 2020/2021 dan 2021/2022
Number of Schools, Teachers, and Pupils in Madrasah Aliyah (MA) Under The Ministry of Religious Affairs by Subdistrict in Sukabumi Regency, 2020/2021 and 2021/2022

Kecamatan Subdistrict	Sekolah/Schools					
	Negeri/Public		Swasta/Private		Jumlah/Total	
	2020/2021	2021/2022	2020/2021	2021/2022	2020/2021	2021/2022
(1)	(2)	(3)	(4)	(5)	(6)	(7)
Ciomas	-	-	2	2	2	2
Ciracap	-	-	2	2	2	2
Waluran	-	-	2	2	2	2
Surade	1	1	-	-	1	1
Cibitung	-	-	1	1	1	1
Jampang Kulon	-	-	1	2	1	2
Cimanggu	-	-	2	2	2	2
Kalibunder	-	-	-	-	-	-
Tegalbuleud	-	-	1	1	1	1
Cidolog	-	-	1	1	1	1
Sagaranten	-	-	3	3	3	3
Cidadap	-	-	-	-	-	-
Curug Kembar	-	-	3	3	3	3
Pabuaran	-	-	3	3	3	3
Lengkong	-	-	4	5	4	5
Palabuhanratu	1	1	2	2	3	3
Simpenan	-	-	1	1	1	1
Warungkiara	-	-	4	5	4	5
Bantargadung	-	-	2	1	2	1
Jampang Tengah	-	-	4	4	4	4
Purabaya	1	1	-	-	1	1
Cikembar	-	-	4	5	4	5
Nyalindung	-	-	6	6	6	6

Lanjutan Tabel/*Continued Table* 4.1.9

Kecamatan Subdistrict	Sekolah/Schools					
	Negeri/Public		Swasta/Private		Jumlah/Total	
	2020/2021	2021/2022	2020/2021	2021/2022	2020/2021	2021/2022
(1)	(2)	(3)	(4)	(5)	(6)	(7)
Gegerbitung	-	-	2	2	2	2
Sukaraja	-	-	3	5	3	5
Kebonpedes	-	-	-	-	-	-
Cireunghas	-	-	2	2	2	2
Sukalarang	-	-	2	2	2	2
Sukabumi	-	-	3	3	3	3
Kadudampit	-	-	5	5	-	5
Cisaat	-	-	12	11	12	11
Gununggruh	-	-	3	3	3	3
Cibadak	1	1	5	5	6	6
Cicantayan	-	-	4	3	4	3
Caringin	-	-	3	4	4	4
Nagrak	-	-	8	8	8	8
Ciambar	-	-	1	1	1	1
Cicurug	-	-	4	4	4	4
Cidahu	-	-	2	3	2	3
Parakan Salak	-	-	3	3	3	3
Parung Kuda	-	-	1	1	1	1
Bojong Genteng	-	-	2	2	2	2
Kalapanunggal	-	-	3	3	3	3
Cikidang	-	-	1	2	1	2
Cisolok	-	-	-	-	-	-
Cikakak	-	-	3	3	3	3
Kabandungan	-	-	-	-	5	-
Sukabumi	4	4	120	126	124	130

Lanjutan Tabel/Continued Table 4.1.9

Kecamatan Subdistrict	Guru ¹ /Teachers ¹					
	Negeri/Public		Swasta/Private		Jumlah/Total	
	2020/2021	2021/2022	2020/2021	2021/2022	2020/2021	2021/2022
(1)	(8)	(9)	(10)	(11)	(12)	(13)
Ciemas	-	-	15	17	15	17
Ciracap	-	-	16	27	16	27
Waluran	-	-	25	35	25	35
Surade	56	70	-	-	56	70
Cibitung	-	-	14	16	14	16
Jampang Kulon	-	-	14	23	14	23
Cimanggu	-	-	20	27	20	27
Kalibunder	-	-	-	-	-	-
Tegalbuleud	-	-	13	15	13	15
Cidolog	-	-	12	13	12	13
Sagaranten	-	-	41	46	41	46
Cidadap	-	-	-	-	-	-
Curug Kembar	-	-	28	40	28	40
Pabuaran	-	-	17	23	17	23
Lengkong	-	-	21	44	21	44
Palabuhanratu	43	49	28	38	71	87
Simpenan	-	-	2	4	2	4
Warungkiara	-	-	33	71	33	71
Bantargadung	-	-	17	6	17	6
Jampang Tengah	-	-	28	41	28	41
Purabaya	29	39	-	-	29	39
Cikembar	-	-	28	44	28	44
Nyalindung	-	-	69	70	69	70

Lanjutan Tabel/Continued Table 4.1.9

Kecamatan Subdistrict	Guru ¹ /Teachers ¹					
	Negeri/Public		Swasta/Private		Jumlah/Total	
	2020/2021	2021/2022	2020/2021	2021/2022	2020/2021	2021/2022
(1)	(8)	(9)	(10)	(11)	(12)	(13)
Gegerbitung	-	-	24	26	24	26
Sukaraja	-	-	20	47	20	47
Kebonpedes	-	-	-	-	-	-
Cireunghas	-	-	19	24	19	24
Sukalarang	-	-	21	22	21	22
Sukabumi	-	-	24	28	24	28
Kadudampit	-	-	35	66	35	66
Cisaat	-	-	170	199	170	199
Gununggruh	-	-	26	32	26	32
Cibadak	2	64	39	41	41	105
Cicantayan	-	-	25	27	25	27
Caringin	-	-	29	47	29	47
Nagrak	-	-	55	82	55	82
Ciambar	-	-	5	7	5	7
Cicurug	-	-	35	54	35	54
Cidahu	-	-	23	41	23	41
Parakan Salak	-	-	37	43	37	43
Parung Kuda	-	-	8	8	8	8
Bojong Genteng	-	-	25	34	25	34
Kalapanunggal	-	-	22	34	22	34
Cikidang	-	-	10	20	10	20
Cisolok	-	-	-	-	-	-
Cikakak	-	-	38	54	38	54
Kabandungan	-	-	-	-	-	-
Sukabumi	130	222	1 131	1 536	1 261	1 758

Lanjutan Tabel/Continued Table 4.1.9

Kecamatan Subdistrict	Murid/Students					
	Negeri/Public		Swasta/Private		Jumlah/Total	
	2020/2021	2021/2022	2020/2021	2021/2022	2020/2021	2021/2022
(1)	(14)	(15)	(16)	(17)	(18)	(19)
Ciomas	-	-	132	159	132	159
Ciracap	-	-	212	260	212	260
Waluran	-	-	398	366	398	366
Surade	948	1 055	-	-	948	1 055
Cibitung	-	-	80	77	80	77
Jampang Kulon	-	-	164	72	164	72
Cimanggu	-	-	401	408	401	408
Kalibunder	-	-	-	-	-	-
Tegalbuleud	-	-	81	89	81	89
Cidolog	-	-	66	80	66	80
Sagaranten	-	-	294	282	294	282
Cidadap	-	-	-	-	-	-
Curug Kembar	-	-	330	354	330	354
Pabuaran	-	-	314	318	314	318
Lengkong	-	-	337	355	337	355
Palabuhanratu	584	706	246	225	830	931
Simpenan	-	-	67	69	67	69
Warungkiara	-	-	634	989	634	989
Bantargadung	-	-	256	98	256	98
Jampang Tengah	-	-	250	269	250	269
Purabaya	625	605	-	-	625	605
Cikembar	-	-	411	445	411	445
Nyalindung	-	-	553	440	553	440

Lanjutan Tabel/*Continued Table* 4.1.9

Kecamatan Subdistrict	Murid/Students					
	Negeri/Public		Swasta/Private		Jumlah/Total	
	2020/2021	2021/2022	2020/2021	2021/2022	2020/2021	2021/2022
(1)	(14)	(15)	(16)	(17)	(18)	(19)
Gegerbitung	-	-	-	261	163	261
Sukaraja	-	-	-	566	427	566
Kebonpedes	-	-	-	-	-	-
Cireunghas	-	-	-	251	245	251
Sukalarang	-	-	-	218	221	218
Sukabumi	-	-	-	362	384	362
Kadudampit	-	-	-	846	728	846
Cisaat	-	-	-	2 185	1 888	2 185
Gununggruh	-	-	-	223	222	223
Cibadak	1 278	1 190	1 278	355	1 626	1 545
Cicantayan	-	-	-	532	526	532
Caringin	-	-	-	754	569	754
Nagrak	-	-	-	778	728	778
Ciambar	-	-	-	89	64	89
Cicurug	-	-	-	671	673	671
Cidahu	-	-	-	270	306	270
Parakan Salak	-	-	-	384	410	384
Parung Kuda	-	-	-	34	53	34
Bojong Genteng	-	-	-	246	366	246
Kalapanunggal	-	-	-	300	265	300
Cikidang	-	-	-	100	80	100
Cisolok	-	-	-	-	-	-
Cikakak	-	-	-	289	231	289
Kabandungan	-	-	-	-	-	-
Sukabumi	3 435	3 556	3 435	15 069	17 558	18 625

Catatan/Note:

Sumber/Source: Kementerian Agama, EMIS, Data Semester Ganjil/Ministry of Religious Affairs, EMIS, Odd Semester Data

Tabel 4.1.10 Jumlah Desa¹/Kelurahan yang Memiliki Fasilitas Sekolah Menurut Kecamatan dan Tingkat Pendidikan di Kabupaten Sukabumi, 2019– 2021
Number of Villages¹ Having Educational Facilities by Subdistrict and Educational Level in Sukabumi Regency, 2019– 2021

Kecamatan Subdistrict	SD Primary School		
	2019	2020	2021
(1)	(2)	(3)	(4)
Ciemas	9	9	9
Ciracap	8	8	8
Waluran	6	6	6
Surade	12	12	12
Cibitung	6	6	6
Jampang Kulon	11	11	11
Cimanggu	6	6	6
Kalibunder	7	7	7
Tegalbuleud	8	8	8
Cidolog	5	5	5
Sagaranten	12	12	12
Cidadap	6	6	6
Curug Kembar	7	7	7
Pabuaran	7	7	7
Lengkong	5	5	5
Palabuhanratu	10	10	10
Simpenan	7	7	7
Warungkiara	12	12	10
Bantargadung	7	7	7
Jampang Tengah	11	11	11
Purabaya	7	7	7
Cikembar	10	10	10
Nyalindung	10	10	10

Lanjutan Tabel/*Continued Table* 4.1.10

Kecamatan Subdistrict	SD Primary School		
	2019	2020	2021
(1)	(2)	(3)	(4)
Gegerbitung	7	7	7
Sukaraja	9	9	9
Kebonpedes	5	5	5
Cireunghas	5	5	5
Sukalarang	6	6	6
Sukabumi	6	6	6
Kadudampit	9	9	9
Cisaat	13	13	13
Gununggruh	7	7	7
Cibadak	10	10	10
Cicantayan	7	7	7
Caringin	9	9	9
Nagrak	10	10	10
Ciambar	6	6	6
Cicurug	13	13	13
Cidahu	8	8	8
Parakan Salak	6	6	6
Parung Kuda	8	8	8
Bojong Genteng	5	5	5
Kalapanunggal	7	7	7
Cikidang	12	12	12
Cisolok	13	13	13
Cikakak	9	9	9
Kabandungan	6	6	6
Sukabumi	385	385	383

Lanjutan Tabel/Continued Table 4.1.10

Kecamatan Subdistrict	SMP Junior High School		
	2019	2020	2021
(1)	(5)	(6)	(7)
Ciemas	8	8	8
Ciracap	7	7	6
Waluran	6	6	6
Surade	10	10	10
Cibitung	5	5	5
Jampang Kulon	10	10	8
Cimanggu	5	5	5
Kalibunder	7	7	7
Tegalbuleud	7	7	7
Cidolog	4	4	4
Sagaranten	10	11	9
Cidadap	4	4	4
Curug Kembar	6	6	6
Pabuaran	6	7	7
Lengkong	5	5	5
Palabuhanratu	10	10	10
Simpenan	7	7	7
Warungkiara	10	10	8
Bantargadung	6	7	7
Jampang Tengah	9	9	9
Purabaya	6	6	6
Cikembar	9	9	9
Nyalindung	7	7	7

Lanjutan Tabel/*Continued Table* 4.1.10

Kecamatan Subdistrict	SMP Junior High School		
	2019	2020	2021
(1)	(5)	(6)	(7)
Gegerbitung	6	6	6
Sukaraja	7	7	7
Kebonpedes	4	4	4
Cireunghas	5	5	5
Sukalarang	5	5	5
Sukabumi	5	5	5
Kadudampit	8	8	8
Cisaat	12	12	12
Gununggruh	6	6	6
Cibadak	10	10	10
Cicantayan	7	7	7
Caringin	8	8	9
Nagrak	10	10	10
Ciambar	5	5	5
Cicurug	12	12	12
Cidahu	6	7	7
Parakan Salak	6	6	6
Parung Kuda	8	8	8
Bojong Genteng	5	5	5
Kalapanunggal	6	6	6
Cikidang	9	9	9
Cisolok	13	12	12
Cikakak	9	9	9
Kabandungan	6	6	6
Sukabumi	342	345	339

Lanjutan Tabel/Continued Table 4.1.10

Kecamatan Subdistrict	SMA Senior High School		
	2019	2020	2021
(1)	(8)	(9)	(10)
Ciemas	2	2	2
Ciracap	3	3	3
Waluran	2	2	1
Surade	2	2	2
Cibitung	2	2	2
Jampang Kulon	4	4	4
Cimanggu	2	2	2
Kalibunder	1	1	1
Tegalbuleud	2	3	4
Cidolog	1	1	1
Sagaranten	4	5	4
Cidadap	—	—	—
Curug Kembar	3	3	3
Pabuaran	2	2	2
Lengkong	3	3	3
Palabuhanratu	3	4	4
Simpenan	1	1	1
Warungkiara	4	4	4
Bantargadung	2	3	3
Jampang Tengah	4	5	4
Purabaya	2	2	2
Cikembar	3	4	5
Nyalindung	5	5	5

Lanjutan Tabel/*Continued Table* 4.1.10

Kecamatan Subdistrict	SMA Senior High School		
	2019	2020	2021
(1)	(8)	(9)	(10)
Gegerbitung	1	1	1
Sukaraja	4	5	6
Kebonpedes	1	1	1
Cireunghas	4	4	4
Sukalarang	4	4	4
Sukabumi	4	4	4
Kadudampit	4	5	4
Cisaat	10	10	10
Gununggruh	2	2	2
Cibadak	6	6	6
Cicantayan	4	4	4
Caringin	3	3	4
Nagrak	7	7	7
Ciambar	2	2	2
Cicurug	9	10	10
Cidahu	4	4	4
Parakan Salak	6	6	6
Parung Kuda	5	6	5
Bojong Genteng	5	5	5
Kalapanunggal	3	3	4
Cikidang	6	7	7
Cisolok	1	1	1
Cikakak	3	4	4
Kabandungan	1	1	1
Sukabumi	156	168	168

Lanjutan Tabel/Continued Table 4.1.10

Kecamatan Subdistrict	SMK Vocational School		
	2019	2020	2021
(1)	(11)	(12)	(13)
Ciemas	3	4	4
Ciracap	5	5	5
Waluran	2	2	2
Surade	4	4	5
Cibitung	1	1	1
Jampang Kulon	4	4	4
Cimanggu	1	–	–
Kalibunder	–	–	1
Tegalbuleud	2	2	2
Cidolog	1	2	2
Sagaranten	2	2	2
Cidadap	1	1	1
Curug Kembar	2	2	1
Pabuaran	2	2	2
Lengkong	1	1	1
Palabuhanratu	6	6	6
Simpenan	3	3	3
Warungkiara	4	4	3
Bantargadung	2	2	2
Jampang Tengah	3	4	4
Purabaya	3	5	5
Cikembar	1	1	3
Nyalindung	3	3	3

Lanjutan Tabel/*Continued Table* 4.1.10

Kecamatan Subdistrict	SMK Vocational School		
	2019	2020	2021
(1)	(11)	(12)	(13)
Gegerbitung	1	1	1
Sukaraja	4	4	4
Kebonpedes	2	2	2
Cireunghas	3	3	3
Sukalarang	2	2	2
Sukabumi	4	4	4
Kadudampit	3	3	4
Cisaat	5	5	6
Gununggruh	3	3	4
Cibadak	7	7	6
Cicantayan	6	6	6
Caringin	4	3	4
Nagrak	6	6	6
Ciambar	1	1	2
Cicurug	8	8	8
Cidahu	2	2	2
Parakan Salak	3	3	3
Parung Kuda	5	5	4
Bojong Genteng	5	5	5
Kalapanunggal	2	2	3
Cikidang	2	2	2
Cisolok	5	5	5
Cikakak	2	2	2
Kabandungan	3	3	3
Sukabumi	144	147	153

Lanjutan Tabel/Continued Table 4.1.10

Kecamatan Subdistrict	Perguruan Tinggi University		
	2019	2020	2021
(1)	(14)	(15)	(16)
Ciemas	–	–	–
Ciracap	–	–	–
Waluran	–	–	–
Surade	–	–	1
Cibitung	–	–	–
Jampang Kulon	–	–	–
Cimanggu	–	–	–
Kalibunder	–	–	–
Tegalbuleud	–	–	–
Cidolog	–	–	–
Sagaranten	–	–	–
Cidadap	–	–	–
Curug Kembar	–	–	–
Pabuaran	–	–	–
Lengkong	–	–	–
Palabuhanratu	2	2	2
Simpenan	–	–	–
Warungkiara	–	–	–
Bantargadung	–	–	–
Jampang Tengah	–	–	–
Purabaya	–	–	–
Cikembar	1	1	1
Nyalindung	1	1	1

Lanjutan Tabel/*Continued Table* 4.1.10

Kecamatan Subdistrict	Perguruan Tinggi University		
	2019	2020	2021
(1)	(14)	(15)	(16)
Gegerbitung	–	–	–
Sukaraja	2	2	1
Kebonpedes	–	–	–
Cireunghas	–	–	–
Sukalarang	1	1	1
Sukabumi	–	–	–
Kadudampit	–	–	1
Cisaat	4	4	3
Gununggruh	–	–	–
Cibadak	–	–	–
Cicantayan	1	1	1
Caringin	1	1	1
Nagrak	–	–	–
Ciambar	–	–	–
Cicurug	2	3	3
Cidahu	–	–	–
Parakan Salak	1	1	–
Parung Kuda	–	–	–
Bojong Genteng	–	–	–
Kalapanunggal	–	–	–
Cikidang	–	–	–
Cisolok	–	–	–
Cikakak	–	–	–
Kabandungan	–	–	–
Sukabumi	16	17	16

Catatan/Note:

Sumber/Source: BPS, Pendataan Potensi Desa (Podes)/ BPS–Statistics Indonesia, Village Potential Data Collection

Tabel 4.1.11 **Angka Partisipasi Murni (APM) dan Angka Partisipasi Kasar (APK) Menurut Jenjang Pendidikan di Kabupaten Sukabumi, 2020 dan 2021**
Net Enrollment Rate and Gross Enrollment Ratio by Educational Level in Sukabumi Regency, 2020 and 2021

Jenjang Pendidikan <i>Educational Level</i>	Angka Partisipasi Murni (APM) <i>Net Enrollment Rate</i>		Angka Partisipasi Kasar (APK) <i>Gross Enrollment Ratio</i>	
	2020	2021	2020	2021
(1)	(2)	(3)	(4)	(5)
SD/MI <i>Elementary School</i>	99.40	99.43	107.41	107.84
SMP/MTs <i>Junior High School</i>	82.16	82.17	88.03	88.19
SMA/SMK/MA <i>Senior High School</i>	51.31	52.46	70.24	71.28

Catatan/Note:

Sumber/Source: BPS, Survei Sosial Ekonomi Nasional (Susenas)/BPS-Statistics Indonesia, National Socioeconomic Survey

Tabel
Table 4.1.12

Persentase Penduduk Berumur 15 Tahun ke Atas yang Melek Huruf Menurut Kelompok Umur di Kabupaten Sukabumi, 2020 dan 2021
Percentage of Literate People Aged 15 Years and Over by Age Group in Sukabumi Regency, 2020 and 2021

Kelompok Umur <i>Age Group</i>	2020	2021
(1)	(2)	(3)
15–19	100.00	100.00
20–24	100.00	100.00
25–29	100.00	100.00
30–34	100.00	100.00
35–39	100.00	100.00
40–44	99.43	100.00
45–49	100.00	100.00
50+	97.40	99.29
Jumlah/Total		99.79
15–24	100.00	100.00
15–44	99.91	100.00
15+	99.17	99.79
45+	98.03	99.46

Catatan/Note:

Sumber/Source: BPS, Survei Sosial Ekonomi Nasional (Susenas)/BPS-Statistics Indonesia, National Socioeconomic Survey

4.2 KESEHATAN HEALTH

Tabel 4.2.1 **Jumlah Desa¹/Kelurahan Yang Memiliki Sarana Kesehatan Menurut Kecamatan di Kabupaten Sukabumi, 2019–2021**
Number of Villages¹ Having Health Facilities by Subdistrict in Sukabumi Regency, 2019–2021

Kecamatan Subdistrict	Rumah Sakit Hospital		
	2019	2020	2021
(1)	(2)	(3)	(4)
Ciemas	–	–	–
Ciracap	–	–	–
Waluran	–	–	–
Surade	–	–	–
Cibitung	–	–	–
Jampang Kulon	1	1	1
Cimanggu	–	–	–
Kalibunder	–	–	–
Tegalbuleud	–	–	–
Cidolog	–	–	–
Sagaranten	1	1	1
Cidadap	–	–	–
Curug Kembar	–	–	–
Pabuaran	–	–	–
Lengkong	–	–	–
Palabuhanratu	1	1	1
Simpenan	–	–	–
Warungkiara	–	–	–
Bantargadung	–	–	–
Jampang Tengah	–	–	–
Purabaya	–	–	–
Cikembar	–	–	–
Nyalindung	–	–	–

Lanjutan Tabel/*Continued Table* 4.2.1

Kecamatan Subdistrict	Rumah Sakit Hospital		
	2019	2020	2021
(1)	(2)	(3)	(4)
Gegerbitung	–	–	–
Sukaraja	1	1	1
Kebonpedes	–	–	–
Cireunghas	–	–	–
Sukalarang	–	–	–
Sukabumi	–	–	–
Kadudampit	–	–	–
Cisaat	1	1	1
Gununggruh	–	–	–
Cibadak	1	1	1
Cicantayan	–	–	–
Caringin	–	–	–
Nagrak	–	–	–
Ciambar	–	–	–
Cicurug	1	1	1
Cidahu	–	–	–
Parakan Salak	–	–	–
Parung Kuda	–	–	–
Bojong Genteng	–	–	–
Kalapanunggal	–	–	–
Cikidang	–	–	–
Cisolok	–	–	–
Cikakak	–	–	–
Kabandungan	–	–	–
Sukabumi	7	7	7

Lanjutan Tabel/*Continued Table 4.2.1*

Kecamatan Subdistrict	Rumah Sakit Bersalin Maternity Hospital		
	2019	2020	2021
(1)	(5)	(6)	(7)
Ciemas	–	–	–
Ciracap	–	–	–
Waluran	–	–	–
Surade	–	–	–
Cibitung	–	–	–
Jampang Kulon	1	–	–
Cimanggu	–	–	–
Kalibunder	–	–	–
Tegalbuleud	–	–	–
Cidolog	–	–	–
Sagaranten	–	–	–
Cidadap	–	–	–
Curug Kembar	–	–	–
Pabuaran	–	–	–
Lengkong	–	–	–
Palabuhanratu	–	–	–
Simpenan	–	–	–
Warungkiara	–	–	–
Bantargadung	–	–	–
Jampang Tengah	–	–	–
Purabaya	–	–	–
Cikembar	–	–	–
Nyalindung	–	–	–

Lanjutan Tabel/*Continued Table* 4.2.1

Kecamatan Subdistrict	Rumah Sakit Bersalin Maternity Hospital		
	2019	2020	2021
(1)	(5)	(6)	(7)
Gegerbitung	–	–	–
Sukaraja	–	–	–
Kebonpedes	–	–	–
Cireunghas	–	–	–
Sukalarang	–	–	–
Sukabumi	–	–	–
Kadudampit	–	–	–
Cisaat	–	–	–
Gununggruh	–	–	–
Cibadak	–	–	–
Cicantayan	–	–	–
Caringin	–	–	–
Nagrak	–	–	–
Ciambar	–	–	–
Cicurug	–	–	–
Cidahu	–	–	–
Parakan Salak	–	–	–
Parung Kuda	–	–	–
Bojong Genteng	–	–	–
Kalapanunggal	–	–	–
Cikidang	–	–	–
Cisolok	–	–	–
Cikakak	–	–	–
Kabandungan	–	–	–
Sukabumi	1	–	–

Lanjutan Tabel/Continued Table 4.2.1

Kecamatan Subdistrict	Poliklinik Polyclinic		
	2019	2020	2021
(1)	(8)	(9)	(10)
Ciemas	1	1	1
Ciracap	1	–	–
Waluran	–	–	–
Surade	3	2	1
Cibitung	1	–	–
Jampang Kulon	1	–	1
Cimanggu	–	–	1
Kalibunder	–	–	–
Tegalbuleud	–	–	–
Cidolog	–	–	–
Sagaranten	–	–	–
Cidadap	–	–	–
Curug Kembar	–	–	–
Pabuaran	–	–	1
Lengkong	–	–	–
Palabuhanratu	4	4	4
Simpenan	1	1	–
Warungkiara	1	1	–
Bantargadung	–	1	1
Jampang Tengah	–	1	1
Purabaya	–	–	–
Cikembar	4	4	4
Nyalindung	1	1	1

Lanjutan Tabel/*Continued Table* 4.2.1

Kecamatan <i>Subdistrict</i>	Poliklinik <i>Polyclinic</i>		
	2019	2020	2021
(1)	(8)	(9)	(10)
Gegerbitung	–	–	–
Sukaraja	–	–	2
Kebonpedes	–	–	1
Cireunghas	1	3	3
Sukalarang	3	4	3
Sukabumi	1	1	1
Kadudampit	–	1	1
Cisaat	2	2	2
Gununggruh	1	1	2
Cibadak	3	5	5
Cicantayan	1	1	–
Caringin	1	1	2
Nagrak	1	1	3
Ciambar	–	–	–
Cicurug	6	7	7
Cidahu	2	3	3
Parakan Salak	1	1	–
Parung Kuda	2	4	4
Bojong Genteng	1	1	1
Kalapanunggal	1	1	1
Cikidang	1	1	1
Cisolok	–	–	–
Cikakak	2	2	2
Kabandungan	–	–	–
Sukabumi	48	56	60

Lanjutan Tabel/*Continued Table 4.2.1*

Kecamatan Subdistrict	Puskesmas Public Health Center		
	2019	2020	2021
(1)	(11)	(12)	(13)
Ciemas	2	2	2
Ciracap	1	1	2
Waluran	1	1	1
Surade	2	2	2
Cibitung	1	1	1
Jampang Kulon	1	1	1
Cimanggu	1	1	1
Kalibunder	1	1	1
Tegalbuleud	2	2	2
Cidolog	1	1	1
Sagaranten	1	1	1
Cidadap	1	1	1
Curug Kembar	1	1	1
Pabuaran	1	1	1
Lengkong	1	1	1
Palabuhanratu	2	2	2
Simpenan	2	2	1
Warungkiara	1	1	1
Bantargadung	1	1	1
Jampang Tengah	1	1	2
Purabaya	1	1	1
Cikembar	1	1	1
Nyalindung	2	2	2

Lanjutan Tabel/*Continued Table* 4.2.1

Kecamatan Subdistrict	Puskesmas Public Health Center		
	2019	2020	2021
(1)	(11)	(12)	(13)
Gegerbitung	1	1	1
Sukaraja	2	2	2
Kebonpedes	1	2	1
Cireunghas	1	1	1
Sukalarang	1	1	1
Sukabumi	1	1	1
Kadudampit	1	1	1
Cisaat	2	2	2
Gununggruh	2	2	2
Cibadak	2	2	2
Cicantayan	1	2	1
Caringin	1	1	1
Nagrak	2	2	2
Ciambar	1	1	1
Cicurug	1	2	2
Cidahu	1	1	1
Parakan Salak	1	1	1
Parung Kuda	1	1	1
Bojong Genteng	1	1	1
Kalapanunggal	1	1	1
Cikidang	1	1	1
Cisolok	1	1	1
Cikakak	1	1	1
Kabandungan	1	1	1
Sukabumi	58	61	60

Lanjutan Tabel/Continued Table 4.2.1

Kecamatan Subdistrict	Puskesmas Pembantu Subsidiary of Public Health Center		
	2019	2020	2021
(1)	(14)	(15)	(16)
Ciemas	7	7	7
Ciracap	6	6	4
Waluran	2	2	2
Surade	4	3	3
Cibitung	2	2	2
Jampang Kulon	5	5	4
Cimanggu	3	4	4
Kalibunder	2	2	2
Tegalbuleud	4	4	4
Cidolog	3	3	–
Sagaranten	1	3	1
Cidadap	2	3	3
Curug Kembar	2	2	2
Pabuaran	4	3	3
Lengkong	5	5	5
Palabuhanratu	8	8	7
Simpenan	4	4	4
Warungkiara	4	3	3
Bantargadung	5	7	7
Jampang Tengah	7	11	10
Purabaya	3	4	3
Cikembar	5	5	4
Nyalindung	4	5	5

Lanjutan Tabel/*Continued Table* 4.2.1

Kecamatan Subdistrict	Puskesmas Pembantu Subsidiary of Public Health Center		
	2019	2020	2021
(1)	(14)	(15)	(16)
Gegerbitung	3	4	4
Sukaraja	3	4	5
Kebonpedes	2	2	2
Cireunghas	3	4	3
Sukalarang	–	–	–
Sukabumi	4	4	4
Kadudampit	6	6	6
Cisaat	5	6	6
Gunungguruh	2	2	2
Cibadak	3	4	4
Cicantayan	3	4	3
Caringin	2	2	2
Nagrak	8	7	7
Ciambar	3	3	4
Cicurug	2	3	3
Cidahu	1	1	1
Parakan Salak	2	2	2
Parung Kuda	1	2	2
Bojong Genteng	3	3	3
Kalapanunggal	2	2	4
Cikidang	4	4	5
Cisolok	8	8	9
Cikakak	3	5	5
Kabandungan	4	4	4
Sukabumi	169	187	179

Lanjutan Tabel/Continued Table 4.2.1

Kecamatan Subdistrict	Apotek Pharmacy		
	2019	2020	2021
(1)	(17)	(18)	(19)
Ciemas	–	–	–
Ciracap	–	–	2
Waluran	1	1	2
Surade	1	1	1
Cibitung	–	–	1
Jampang Kulon	4	3	5
Cimanggu	–	2	1
Kalibunder	–	–	1
Tegalbuleud	2	2	2
Cidolog	–	–	–
Sagaranten	1	1	1
Cidadap	–	–	–
Curug Kembar	–	–	1
Pabuaran	–	–	–
Lengkong	1	1	1
Palabuhanratu	2	3	3
Simpenan	1	1	1
Warungkiara	1	1	1
Bantargadung	1	1	1
Jampang Tengah	1	1	1
Purabaya	1	1	1
Cikembar	4	4	4
Nyalindung	–	1	1

Lanjutan Tabel/*Continued Table* 4.2.1

Kecamatan Subdistrict	Apotek Pharmacy		
	2019	2020	2021
(1)	(17)	(18)	(19)
Gegerbitung	1	1	2
Sukaraja	3	3	6
Kebonpedes	1	1	–
Cireunghas	1	2	1
Sukalarang	3	3	4
Sukabumi	–	–	–
Kadudampit	–	1	1
Cisaat	6	7	7
Gununggruh	2	2	2
Cibadak	3	4	3
Cicantayan	1	1	1
Caringin	2	2	2
Nagrak	–	1	2
Ciambar	–	–	–
Cicurug	2	4	4
Cidahu	1	1	2
Parakan Salak	2	2	1
Parung Kuda	2	2	2
Bojong Genteng	–	1	3
Kalapanunggal	1	1	1
Cikidang	1	1	2
Cisolok	2	2	1
Cikakak	2	2	2
Kabandungan	–	–	–
Sukabumi	57	68	80

Catatan/*Note*:Sumber/*Source*: BPS, Pendataan Potensi Desa (Podes)/BPS-Statistics Indonesia, Village Potential Data Collecting

Tabel
Table 4.2.2

**Jumlah Tenaga Kesehatan Menurut Kecamatan di
Kabupaten Sukabumi, 2021**
*Number of Health Human Resources by Subdistrict in
Sukabumi Regency, 2021*

Kecamatan Subdistrict	Dokter Doctor	Dokter Gigi Dentist	Kesehatan Masyarakat Public Health	Bidan Midwife	Perawat Nurse
(1)	(2)	(3)	(4)	(5)	(6)
Ciemas	6	-	2	35	32
Ciracap	2	-	4	35	16
Waluran	3	-	-	18	15
Surade	3	1	1	43	22
Cibitung	1	-	1	15	20
Jampang Kulon	-	-	-	11	5
Cimanggu	2	-	-	23	16
Kalibunder	2	-	-	24	14
Tegalbuleud	3	-	-	34	22
Cidolog	-	-	1	14	8
Sagaranten	2	-	1	21	16
Cidadap	1	-	1	13	11
Curug Kembar	2	-	4	17	9
Pabuaran	1	1	1	20	21
Lengkong	2	-	-	18	25
Palabuhanratu	4	2	3	46	24
Simpenan	2	1	2	22	12
Warungkiara	2	1	2	30	14
Bantargadung	1	-	1	24	10
Jampang Tengah	3	-	-	35	18
Purabaya	3	-	1	27	21
Cikembar	11	1	1	40	33
Nyalindung	3	-	1	27	15

Lanjutan Tabel/*Continued Table* 4.2.2

Kecamatan Subdistrict	Dokter Doctor	Dokter Gigi Dentist	Kesehatan Masyarakat Public Health	Bidan Midwife	Perawat Nurse
(1)	(2)	(3)	(4)	(5)	(6)
Gegerbitung	1	1	-	16	9
Sukaraja	9	2	3	44	24
Kebonpedes	2	-	-	4	8
Cireunghas	2	1	-	22	7
Sukalarang	3	1	1	27	10
Sukabumi	1	1	1	19	12
Kadudampit	2	1	1	24	15
Cisaat	12	2	2	36	24
Gununggruh	3	-	3	40	22
Cibadak	4	1	2	25	15
Cicantayan	2	-	-	18	8
Caringin	2	1	1	22	9
Nagrak	8	1	3	34	22
Ciambar	2	-	1	20	6
Cicurug	6	2	1	37	18
Cidahu	2	-	2	20	6
Parakan Salak	2	-	1	14	6
Parung Kuda	6	2	-	20	10
Bojong Genteng	3	1	1	17	8
Kalapanunggal	3	1	1	19	10
Cikidang	3	-	1	26	13
Cisolok	3	1	4	33	15
Cikakak	4	1	1	24	14
Kabandungan	2	1	-	12	8
Jumlah	146	28	57	1 165	698

Lanjutan Tabel/Continued Table 4.2.2

Kecamatan Subdistrict	Tenaga Gizi Nutritionist	Tenaga Farmasi Pharmacy Worker	Tenaga Kesehatan Lingkungan Sanitarian	Non Kesehatan Non Health Worker
(1)	(2)	(3)	(4)	(5)
Ciomas	1	2	1	...
Ciracap	-	2	-	...
Waluran	1	1	2	...
Surade	-	3	1	...
Cibitung	-	1	-	...
Jampang Kulon	1	-	1	...
Cimanggu	-	2	-	...
Kalibunder	-	-	-	...
Tegalbuleud	-	1	2	...
Cidolog	-	-	-	...
Sagaranten	-	2	1	...
Cidadap	1	1	1	...
Curug Kembar	1	1	1	...
Pabuaran	-	1	-	...
Lengkong	-	1	1	...
Palabuhanratu	-	4	1	...
Simpenan	-	1	1	...
Warungkiara	1	1	2	...
Bantargadung	1	2	1	...
Jampang Tengah	-	1	-	...
Purabaya	-	1	1	...
Cikembar	1	8	1	...
Nyalindung	1	2	1	...

Lanjutan Tabel/*Continued Table* 4.2.2

Kecamatan <i>Subdistrict</i>	Tenaga Gizi <i>Nutritionist</i>	Tenaga Farmasi <i>Pharmacy Worker</i>	Tenaga Kesehatan Lingkungan <i>Sanitarian</i>	Non Kesehatan <i>Non Health Worker</i>
(1)	(2)	(3)	(4)	(5)
Gegerbitung	-	1	-	...
Sukaraja	3	4	3	...
Kebonpedes	1	1	1	...
Cireunghas	1	2	1	...
Sukalarang	1	1	1	...
Sukabumi	1	2	1	...
Kadudampit	1	2	1	...
Cisaat	2	4	1	...
Gununggruh	2	4	2	...
Cibadak	1	4	1	...
Cicantayan	1	-	1	...
Caringin	-	2	-	...
Nagrak	1	2	1	...
Ciambar	1	1	1	...
Cicurug	2	4	2	...
Cidahu	-	1	-	...
Parakan Salak	1	2	1	...
Parung Kuda	1	2	1	...
Bojong Genteng	1	2	1	...
Kalapanunggal	1	2	1	...
Cikidang	-	1	-	...
Cisolok	1	1	1	...
Cikakak	-	3	-	...
Kabandungan	1	1	1	...
Jumlah	33	87	42	...

Catatan/*Note*: ... data belum adaSumber/*Source*: Dinas Kesehatan Kabupaten Sukabumi

Tabel
Table 4.2.3

Jumlah Rumah Sakit, Puskesmas, Puskesmas Pembantu, Puskesmas Keliling, Ambulans dan Posyandu Menurut Kecamatan di Kabupaten Sukabumi, 2021
Number of Hospitals, Puskesmas, Supporting Puskesmas, Mobile Puskesmas, Ambulances and Posyandu by District in Sukabumi Regency, 2021

Kecamatan Subdistrict	Rumah Sakit	Puskesmas	Puskesmas Pembantu
(1)	(2)	(3)	(4)
Ciemas	-	2	7
Ciracap	-	1	2
Waluran	-	1	2
Surade	-	2	3
Cibitung	-	1	2
Jampang Kulon	1	1	5
Cimanggu	-	1	4
Kalibunder	-	1	2
Tegalbuleud	-	2	6
Cidolog	-	1	2
Sagaranten	1	1	2
Cidadap	-	1	1
Curug Kembar	-	1	1
Pabuaran	-	1	2
Lengkong	-	1	3
Palabuhanratu	1	2	7
Simpanan	-	1	3
Warungkiara	-	1	3
Bantargadung	-	1	6
Jampang Tengah	-	1	5
Purabaya	-	1	3
Cikembar	-	1	5
Nyalindung	-	2	4

Lanjutan Tabel/*Continued Table* 4.2.3

Kecamatan Subdistrict	Rumah Sakit	Puskesmas	Puskesmas Pembantu
(1)	(2)	(3)	(4)
Gegerbitung	-	1	4
Sukaraja	2	2	3
Kebonpedes	-	1	2
Cireunghas	-	1	3
Sukalarang	-	1	-
Sukabumi	-	1	4
Kadudampit	-	1	6
Cisaat	1	2	1
Gunungguruh	-	2	4
Cibadak	2	2	4
Cicantayan	-	1	3
Caringin	-	1	1
Nagrak	-	2	6
Ciambar	-	1	3
Cicurug	1	2	2
Cidahu	-	1	1
Parakan Salak	-	1	2
Parung Kuda	-	1	2
Bojong Genteng	-	1	3
Kalapanunggal	-	1	4
Cikidang	-	1	4
Cisolok	-	1	9
Cikakak	-	1	4
Kabandungan	-	1	4
Jumlah	9	58	159

Lanjutan Tabel/Continued Table 4.2.3

Kecamatan Subdistrict	Puskesmas Keliling	Ambulance	Posyandu
(1)	(2)	(3)	(4)
Ciemas	72
Ciracap	54
Waluran	41
Surade	92
Cibitung	43
Jampang Kulon	61
Cimanggu	43
Kalibunder	62
Tegalbuleud	54
Cidolog	38
Sagaranten	67
Cidadap	36
Curug Kembar	51
Pabuaran	52
Lengkong	57
Palabuhanratu	152
Simpenan	95
Warungkiara	75
Bantargadung	43
Jampang Tengah	81
Purabaya	43
Cikembar	91
Nyalindung	75

Lanjutan Tabel/*Continued Table* 4.2.3

Kecamatan Subdistrict	Puskesmas Keliling	Ambulance	Posyandu
(1)	(2)	(3)	(4)
Gegerbitung	52
Sukaraja	99
Kebonpedes	41
Cireunghas	48
Sukalarang	47
Sukabumi	65
Kadudampit	69
Cisaat	103
Gununggruh	67
Cibadak	127
Cicantayan	58
Caringin	66
Nagrak	104
Ciambur	49
Cicurug	131
Cidahu	72
Parakan Salak	54
Parung Kuda	75
Bojong Genteng	36
Kalapanunggal	51
Cikidang	91
Cisolok	80
Cikakak	65
Kabandungan	36
Jumlah	3 164

Catatan/Note: ... data belum ada

Sumber/Source: Dinas Kesehatan Kabupaten Sukabumi

Tabel 4.2.4 Kasus Penyakit Menurut Kecamatan dan Jenis Penyakit di Kabupaten Sukabumi, 2021
Disease by Subdistrict and Type of Disease in Sukabumi Regency, 2021

Kecamatan Subdistrict	Angka Penemuan TBC TBC Case Detection Rate 2020	Total Keberhasilan Pengobatan TBC TBC Succes	Jumlah Kasus Baru AIDS Number of New Cases of AIDS
(1)	(2)	(3)	(4)
Ciomas	4	41	...
Ciracap	4	29	...
Waluran	-	29	...
Surade	64	143	...
Cibitung	-	20	...
Jampang Kulon	34	51	...
Cimanggu	17	30	...
Kalibunder	22	30	...
Tegalbuleud	2	47	...
Cidolog	-	22	...
Sagaranten	67	100	...
Cidadap	18	13	...
Curug Kembar	34	38	...
Pabuaran	-	65	...
Lengkong	15	60	...
Palabuhanratu	131	349	...
Simpenan	121	188	...
Warungkiara	39	104	...
Bantargadung	18	103	...
Jampang Tengah	1	83	...
Purabaya	4	65	...
Cikembar	17	86	...
Nyalindung	87	59	...

Lanjutan Tabel/*Continued Table* 4.2.4

Kecamatan Subdistrict	Angka Penemuan TBC TBC Case Detection Rate 2020	Total Keberhasilan Pengobatan TBC TBC Success	Jumlah Kasus Baru AIDS Number of New Cases of AIDS
(1)	(2)	(3)	(4)
Gegerbitung	34	75	...
Sukaraja	51	152	...
Kebonpedes	33	37	...
Cireunghas	6	60	...
Sukalarang	77	56	...
Sukabumi	98	83	...
Kadudampit	10	47	...
Cisaat	39	161	...
Gununggruh	72	166	...
Cibadak	173	340	...
Cicantayan	18	30	...
Caringin	-	54	...
Nagrak	29	276	...
Ciambar	46	123	...
Cicurug	152	260	...
Cidahu	1	90	...
Parakan Salak	100	52	...
Parung Kuda	103	73	...
Bojong Genteng	41	82	...
Kalapanunggal	84	49	...
Cikidang	63	36	...
Cisolok	45	165	...
Cikakak	110	106	...
Kabandungan	3	67	...
Jumlah	2087	4395	51

Lanjutan Tabel/Continued Table 4.2.4

Kecamatan Subdistrict	Penemuan Kasus Baru Kusta per 100.000 Penduduk New Case Detection Rate of Leprosy per 100.000 Population	Angka Kesakitan Malaria per 1.000 Penduduk Annual Parasite Incidence per 1.000 Population	Angka Kesakitan DBD per 100.000 Penduduk DHF Incidence Rate per 100.000 Population
(1)	(2)	(3)	(4)
Ciemas	1	-	2
Ciracap	-	-	2
Waluran	-	-	3
Surade	-	1	44
Cibitung	1	-	8
Jampang Kulon	3	-	68
Cimanggu	-	-	5
Kalibunder	-	-	0
Tegalbuleud	-	-	0
Cidolog	-	-	1
Sagaranten	-	-	1
Cidadap	-	-	7
Curug Kembar	-	-	1
Pabuaran	1	-	5
Lengkong	1	-	0
Palabuhanratu	8	-	50
Simpenan	2	-	12
Warungkiara	-	-	6
Bantargadung	-	-	12
Jampang Tengah	-	-	1
Purabaya	-	-	2
Cikembar	1	-	33
Nyalindung	-	-	5

Lanjutan Tabel/*Continued Table* 4.2.4

Kecamatan <i>Subdistrict</i>	Penemuan Kasus Baru Kusta per 100.000 Penduduk <i>New Case Detection Rate of Leprosy per 100.000 Population</i>	Angka Kesakitan Malaria per 1.000 Penduduk <i>Annual Parasite Incidence per 1.000 Population</i>	Angka Kesakitan DBD per 100.000 Penduduk <i>DHF Incidence Rate per 100.000 Population</i>
(1)	(2)	(3)	(4)
Gegerbitung	1	-	20
Sukaraja	-	-	10
Kebonpedes	-	-	4
Cireunghas	-	-	2
Sukalarang	-	-	1
Sukabumi	1	-	65
Kadudampit	1	-	3
Cisaat	2	-	7
Gununggruh	-	-	23
Cibadak	-	-	11
Cicantayan	-	-	2
Caringin	-	-	1
Nagrak	-	-	10
Ciambar	-	-	4
Cicurug	3	-	50
Cidahu	2	-	11
Parakan Salak	-	-	3
Parung Kuda	2	-	13
Bojong Genteng	-	-	0
Kalapanunggal	-	-	2
Cikidang	-	-	2
Cisolok	2	-	11
Cikakak	1	1	4
Kabandungan	-	-	3
Jumlah	33	2	530

Catatan/*Note*: ...data belum adaSumber/*Source*: Dinas Kesehatan Kabupaten Sukabumi

Tabel 4.2.5 Jumlah Sarana dan Prasarana Rumah Sakit Umum Daerah Sekarwangi Kabupaten Sukabumi, 2019-2021
Number of Health Facilities of Sekarwangi Hospital Sukabumi, 2019-2021

Rinian Detail	2019	2020	2021
(1)	(2)	(3)	(4)
Kapasitas Tempat Tidur	321	321	257
Kelas VIP	12	12	12
Kelas I	32	32	24
Kelas II	74	74	48
Kelas III	193	193	167
HCU	10	10	6
Sarana Transportasi			
Ambulan	3	3	3
Kereta Jenazah	3	3	3
Kendaraan Operasional	10	10	10
Motor	13	13	13
Medis			
Dokter Spesialis			
Spesialis Obgyn	3	3	3
Spesialis Kesehatan Anak	3	3	3
Spesialis Kasrdiologi Anak	1	1	1
Spesialis Penyakit Dalam	4	5	4
Spesialis Bedah	2	2	1
Sub Spesialis Onkologi	1	1	1
Spesialis Anestesi	2	2	2
Spesialis Radiologi	1	1	2
Spesialis Saraf	3	2	3
Spesialis Mata	1	2	1
Spesialis THT	2	2	2
Spesialis Jiwa	1	1	1
Spesialis Kulit dan Kelamin	1	1	1

Lanjutan Tabel/*Continued Table* 4.2.5

Rinian Detail	2019	2020	2021
(1)	(2)	(3)	(4)
Spesialis Paru	1	2	1
Spesialis Jantung	1	1	2
Spesialis Patologi Anatomi	1	1	1
Spesialis Patologi klinik	1	1	1
Spesialis Patologi Forensik	1	1	1
Spesialis Bedah Orthopedi	1	1	1
Sub Spesialis Kardiovaskuler	-	-	-
Sub Spesialis Bedah Vaskuler	-	-	-
Spesialis Rehabilitasi Medik	-	-	-
Spesialis Ortodonti	-	-	-
Spesialis Periodonti	1	1	1
Spesialis Kenersvi Gigi	1	1	1
spesialis Bedah Mulut	-	-	-
Dokter Gigi	2	2	4
Dokter Umum	26	27	27
Medis Lainnya			
Perawat	325	375	367
Bidan	41	54	60
Kefarmasian			
Apoteker	8	10	10
Ass Apoteker	20	21	23
S1 Farmasi/Farmakologi	1	1	-
D1 Farmasi	1	-	-
D3 Farmasi	1	1	-

Lanjutan Tabel/Continued Table 4.2.5

Rinian Detail	2019	2020	2021
(1)	(2)	(3)	(4)
Kesehatan Masyarakat			
S2 Kesehatan Masyarakat	3	3	3
S1 Kesehatan Masyarakat	11	13	11
S1 Psikologi	-	1	-
D3 Sanitarian/Kesehatan Lingkungan	3	4	3
Gizi			
S1 Gizi/Dietisien	3	3	3
Akademi/D3 Gizi/Dietisien	4	4	4
Keterampilan Fisik			
D3 Fisisio Terapi	3	3	3
Keteknisan Medis			
Radiograper	1	1	1
Radiologi dan Radioterapi	6	8	9
Refraksi Optisien	1	1	1
Perekam Medis	10	9	10
Teknik Elektromedis	2	3	2
Analisis Kesehatan	14	15	14
Kardiovaskuler	-	-	-
Teknik Transfusi	3	4	4

Catatan/Note: ... belum ada data

Sumber/Source: Rumah Sakit Umum Daerah Sekarwangi

Tabel 4.2.6
Table

Jumlah Pelayanan Kesehatan di Rumah Sakit Umum Daerah Sekarwangi Kabupaten Sukabumi, 2019-2021
Number of Health Service in Sekarwangi Hospital Sukabumi, 2019-2021

Rinian Detail	2019	2020	2021
(1)	(2)	(3)	(4)
Pelayanan Medis			
Rawat Inap	92 176	54 830	55 146
Rawat Inap	40 769	20 748	20 873
Gawat Darurat 24 Jam	39 156	33 230	29 827
Pelayanan Penunjang			
Laboratorium	86 972	74 236	75 281
Radiologi	16 125	12 858	18 554
Instalasi Anestesi dan Kamar Operasi	3 176	2 742	3 066
Instalasi Farmasi	285 117	192 023	203 800
Poli Gizi	1 427	461	76
Pemulasaraan Jenazah	31	71	182
Konsultasi Psikologi	8 808	3 947	5 031
Pelayanan Fisioterapi	2 208	1 531	5 607
Pelayanan USG	16 125	1 509	2 338
Pelayanan EKG	-	913	913
Pelayanan EEG	-	-	-
Pelayanan Optik/Kacamata	-	-	-
Indikator Pelayanan Rumah Sakit			
BOR (Bed Occupancy Rate) dalam %	68	48	47
LOS (leght of stay) dalam hari	2.9	3.1	3.2
TOI (Turn Over Interval)	1.1	3.0	3

Catatan/Note:

Sumber/Source: Rumah Sakit Umum Daerah Sekarwangi

Tabel 4.2.7 Jumlah Sarana dan Prasarana Rumah Sakit Rumah Sakit Umum Daerah Palabuhanratu Kabupaten Sukabumi, 2019-2021
Number of Health Facilities of Palabuhanratu Hospital Sukabumi, 2019-2021

Rinian Detail	2019	2020	2021
(1)	(2)	(3)	(4)
Kapasitas Tempat Tidur	200	227	239
Kelas VVIP	5	5	5
Kelas VIP	10	10	6
Kelas I	31	35	28
Kelas II	28	31	26
Kelas III	109	120	118
HCU	5	5	5
Infeksius	12	21	21
ICU	2
Perinatologi	15
Covid-19	13
Sarana Transportasi	21	21	21
Ambulan	6	6	6
Kereta Jenazah	-	-	-
Kendaraan Operasional	1	1	1
Medis			
Dokter Spesialis			
Spesialis Bedah	1	2	2
Spesialis Obgyn	1	2	1
Spesialis Kesehatan Anak	2	2	3
Spesialis Penyakit Dalam	4	3	3
Spesialis Mata	1	1	1
Spesialis Saraf	2	2	2
Spesialis Kulit dan Kelamin	1	1	1
Spesialis THT	-	-	-
Spesialis Radiologi	2	2	2

Lanjutan Tabel/*Continued Table 4.2.7*

Rinian Detail	2019	2020	2021
(1)	(2)	(3)	(4)
Spesialis Paru	...	1	1
Spesialis Jantung	1	1	1
Spesialis Orthopedi	...	1	1
Spesialis Kejiwaan	...	1	1
Spesialis Anestesi	2
Spesialis Patologi Anatomi	1
Spesialis Patologi Klinik	1
Dokter Gigi	2	2	2
Dokter Umum	16	17	18
Medis Lainnya			
Perawat	236	232	229
Bidan	61	58	57
Kemarfasian	21	19	22
Kesehatan Masyarakat	13	13	16
Kesehatan Lingkungan	1	1	1
Keteknisan Fisik	9	8	8
Keterapian Fisik	2	2	3
Teknik Biomedika	7	8	23
Gizi	9	9	9
Kesehatan Tradisional	-	-	-
Tenaga Penunjang Medis	18	17	17
Tenaga Penunjang	204	261	262

Catatan/Note: ... belum ada data

Sumber/Source: Rumah Sakit Umum Daerah Palabuhanratu

Tabel 4.2.8 Jumlah Pelayanan Kesehatan di Rumah Sakit Umum Daerah Palabuhanratu Kabupaten Sukabumi, 2019-2021
Number of Health Service in Palabuhanratu Hospital Sukabumi, 2019-2021

Rinian Detail	2019	2020	2021
(1)	(2)	(3)	(4)
Pelayanan Medis			
Rawat Jalan	90663	72765	64 924
Rawat Inap	21945	17096	16 088
Gawat Darurat 24 Jam	20446	16472	17 026
Pelayanan Penunjang			
Laboratorium	65974	59499	69 155
Radiologi	13323	13008	15 446
Instalasi Anestesi dan Kamar Operasi	2655	2123	2 197
Instalasi Farmasi	31166	25419	27 190
Poli Gizi	159483	137027	143 684
Pemulasaraan Jenazah (Umum)	17	24	26
Pemulasaraan Jenazah (Covid-19)	148
Konsultasi Psikologi	0	0	-
Pelayanan Fisioterapi	3416	3101	3 374
Pelayanan USG	4594	4131	3 766
Pelayanan EKG	5314	4573	4 946
Pelayanan EEG	0	0	-
Pelayanan Optik/Kacamata	928	499	370
Indikator Pelayanan Rumah Sakit			
BOR (Bed Occupancy Rate) dalam %	74,55	53,66	51,67
LOS (leght of stay) dalam hari	3,16	3,57	3,61
TOI (Turn Over Interval)	0,86	2,26	2,49

Catatan/Note:

Sumber/Source: Rumah Sakit Umum Daerah Palabuhanratu

Tabel
Table 4.2.9

Jumlah Sarana dan Prasarana Rumah Sakit Rumah Sakit Umum Daerah Jampang Kulon Kabupaten Sukabumi, 2019-2021
Number of Health Facilities of Jampang Kulon Hospital Sukabumi, 2019-2021

Rincian Detail	2019	2020	2021
(1)	(2)	(3)	(4)
Kapasitas Tempat Tidur			
Kelas VVIP	-	-	-
Kelas VIP	4	4	4
Kelas I	6	6	6
Kelas II	32	32	35
Kelas III	88	88	85
HCU	7	7	22
Infeksius	-	-	-
Sarana Transportasi			
Ambulan	4	4	4
Kereta Jenazah	2	2	2
Kendaraan Operasional	22	22	22
Medis			
Dokter Spesialis			
Spesialis Bedah	2	3	3
Spesialis Obgyn	2	3	3
Spesialis Kesehatan Anak	2	2	3
Spesialis Penyakit Dalam	3	3	3
Spesialis Mata	1	1	1
Spesialis Saraf	1	1	1
Spesialis Kulit dan Kelamin	-	-	-
Spesialis THT	1	1	1
Spesialis Radiologi	1	1	1

Lanjutan Tabel/*Continued Table 4.2.9*

Rinian Detail	2019	2020	2021
(1)	(2)	(3)	(4)
Spesialis Paru	-	-	-
Spesialis Jantung	-	-	-
Spesialis Orthopedi	-	-	-
Spesialis Kejiwaan	-	-	-
Dokter Gigi	2	1	1
Dokter Umum	23	22	21
Medis Lainnya			
Perawat	188	161	167
Bidan	52	52	60
Apoteker	11	9	9
Ass Apoteker	20	17	15
Analisis	15	15	15
Ahli Gigi	2	2	2
Penata Rongten	6	6	7
Fisioterapis	1	1	1
Psikolog	-	-	-
Penata Refraksi	1	1	1

Catatan/Note: ...

Sumber/Source: Rumah Sakit Umum Daerah Jampang Kulon

Tabel
Table 4.2.10

Jumlah Pelayanan Kesehatan di Rumah Sakit Umum Daerah Jampang Kulon Kabupaten Sukabumi, 2019-2021
Number of Health Service in Jampang Kulon Hospital Sukabumi, 2019-2021

Rinian Detail	2019	2020	2021
(1)	(2)	(3)	(4)
Pelayanan Medis			
Rawat Inap	42 256	46 008	45 825
Rawat Inap	11 849	12 327	13 320
Gawat Darurat 24 Jam	12 650	14 487	12 700
Pelayanan Penunjang			
Laboratorium	45 810	41 714	45 810
Radiologi	8 736	7 557	8 736
Instalasi Anestesi dan Kamar Operasi	2 248	2 750	2 248
Instalasi Farmasi	80 362	51 266	107 467
Poli Gizi	11	7	85 831
Pemulasaraan Jenazah	105	172	271
Konsultasi Psikologi	-	-	-
Pelayanan Fisioterapi	-	-	-
Pelayanan USG	4 423	2 026	3 017
Pelayanan EKG	8 123	8 645	1 682
Pelayanan EEG	-	-	-
Pelayanan Optik/Kacamata	-	-	-
Indikator Pelayanan Rumah Sakit			
BOR (Bed Occupancy Rate) dalam %	63,41	61,52	63,41
LOS (leght of stay) dalam hari	3,51	3,59	3,51
TOI (Turn Over Interval)	1,52	1,73	1,52

Catatan/Note:

Sumber/Source: Rumah Sakit Umum Daerah Jampang Kulon

4.3 AGAMA DAN SOSIAL LAINNYA RELIGION AND OTHER SOCIAL AFFAIRS

Tabel 4.3.1 Jumlah Penduduk Menurut Kecamatan dan Agama yang Dianut di Kabupaten Sukabumi, 2021
Population by Subdistrict and Religion in Sukabumi Regency, 2021

Kecamatan Subdistrict	Islam	Protestan Protestant	Katolik Catholic	Hindu	Budha Buddha	Lainnya Others
(1)	(2)	(3)	(4)	(5)	(6)	(7)
Palabuhanratu	113 020	616	98	-	19	-
Simpanan	55 430	18	10	-	3	-
Cikakak	42 884	11	17	-	-	-
Bantargadung	38 234	6	2	1	1	-
Cisolok	72 343	42	15	-	2	1
Cikidang	67 062	15	8	1	3	-
Lengkong	32 603	5	1	-	-	2
Jampangtengah	68 130	38	9	1	-	-
Warungkiara	62 852	21	5	-	1	-
Cikembar	89 075	1 114	124	17	34	-
Cibadak	118 482	614	255	2	238	6
Nagrak	87 064	186	42	-	62	-
Parungkuda	75 536	432	103	4	53	1
Bojonggenteng	38 764	13	-	1	-	2
Parakansalak	44 719	12	-	-	-	-
Cicurug	131 887	1 240	578	7	150	1
Cidahu	70 181	167	22	-	7	-
Kalapanunggal	51 248	11	-	-	2	1
Kabandungan	42 541	18	10	-	2	2
Waluran	29 781	2	1	-	-	-
Jampangkulon	46 505	7	1	-	-	-
Ciemas	53 240	50	11	1	1	-
Kalibunder	29 589	8	-	-	-	-

Lanjutan Tabel/*Continued Table* 4.3.1

Kecamatan <i>Subdistrict</i>	Islam	Protestan <i>Protestant</i>	Katolik <i>Catholic</i>	Hindu	Budha <i>Buddha</i>	Lainnya <i>Others</i>
(1)	(2)	(3)	(4)	(5)	(6)	(7)
Surade	80 535	21	12	-	1	-
Cibitung	29 160	2	-	-	-	-
Ciracap	54 053	10	-	1	1	-
Gununggruh	55 171	95	32	5	12	1
Cicantayan	59 705	19	27	-	3	-
Cisaat	126 706	289	129	5	45	4
Kadudampit	57 601	18	3	-	-	-
Caringin	49 167	8	1	-	-	-
Sukabumi	50 054	167	83	1	42	-
Sukaraja	89 073	320	202	1	39	-
Kebonpedes	32 415	18	1	-	-	-
Cireunghas	35 466	15	1	-	-	-
Sukalarang	47 331	46	6	-	2	-
Pabuaran	41 138	4	-	-	-	-
Purabaya	42 999	1	4	-	-	2
Nyalindung	49 674	24	5	-	-	-
Gegerbitung	41 463	-	5	-	-	-
Sagaranten	50 684	20	8	1	-	-
Curugkembar	29 003	-	-	-	-	1
Cidolog	15 303	3	3	-	-	-
Cidadap	18 209	4	-	-	-	-
Tegalbuleud	35 023	4	6	-	-	-
Cimanggu	25 411	2	-	-	1	-
Ciambar	41 867	6	2	-	-	-
Sukabumi	2 618 381	5 742	1 842	49	724	24

Catatan/*Note*:Sumber/*Source*: Dinas Kependudukan dan Pencatatan Sipil Kabupaten Sukabumi

Tabel
Table 4.3.2**Jumlah Tempat Peribadatan Menurut Kecamatan di
Kabupaten Sukabumi, 2021**
*Number of Places of Worship by Subdistrict and Religion in
Sukabumi Regency, 2021*

Kecamatan Subdistrict	Masjid Mosque	Mushola Pray Room	Gereja Protestan Protestant Church	Gereja Katholik Catholic Church	Pura Temple	Vihara	Klenteng
(1)	(2)	(3)	(4)	(5)	(6)	(7)	(8)
Ciemas	172	16	-	-	-	-	-
Ciracap	217	65	-	-	-	-	-
Waluran	160	66	-	-	-	-	-
Surade	315	475	-	-	-	-	-
Cibitung	133	3	-	-	-	-	-
Jampang Kulon	140	7	-	-	-	-	-
Cimanggu	86	2	-	-	-	-	-
Kalibunder	120	4	-	-	-	-	-
Tegalbuleud	154	34	-	-	-	-	-
Cidolog	93	109	-	-	-	-	-
Sagaranten	210	1	-	-	-	-	-
Cidadap	110	6	-	-	-	-	-
Curug Kembar	157	-	-	-	-	-	-
Pabuaran	127	91	-	-	-	-	-
Lengkong	131	1	-	-	-	-	-
Palabuhanratu	153	11	-	2	-	-	-
Simpenan	63	5	-	-	-	1	-
Warungkiara	131	88	-	-	-	-	-
Bantargadung	83	41	-	-	-	-	-
Jampang Tengah	213	65	-	-	-	-	-
Purabaya	169	107	-	-	-	-	-
Cikembar	170	-	-	3	-	-	-
Nyalindung	146	7	-	-	-	-	-

Lanjutan Tabel/*Continued Table* 4.3.2

Kecamatan Subdistrict	Masjid Mosque	Mushola Pray Room	Gereja Protestan Protestant Church	Gereja Katholik Catholic Church	Pura Temple	Vihara	Klenteng
(1)	(2)	(3)	(4)	(5)	(6)	(7)	(8)
Gegerbitung	102	1	-	-	-	-	-
Sukaraja	154	39	-	-	-	-	-
Kebonpedes	60	2	-	-	-	-	-
Cireunghas	71	20	-	-	-	-	-
Sukalarang	76	4	-	-	-	-	-
Sukabumi	86	3	-	-	-	-	-
Kadudampit	116	6	-	-	-	-	-
Cisaat	168	32	-	-	-	-	-
Gununggruh	104	192	-	-	-	-	-
Cibadak	166	2	-	-	-	-	-
Cicantayan	115	23	-	-	-	-	-
Caringin	106	7	-	-	-	-	-
Nagrak	148	6	-	-	-	-	-
Ciambar	65	42	-	-	-	-	-
Cicurug	109	2	-	1	-	-	-
Cidahu	114	181	-	-	-	-	-
Parakan Salak	80	89	-	-	-	-	-
Parung Kuda	114	2	-	-	-	-	-
Bojong Genteng	82	8	-	-	-	-	-
Kalapanunggal	89	124	-	-	-	-	-
Cikidang	114	-	-	-	-	-	-
Cisolok	103	3	-	-	-	-	-
Cikakak	88	2	-	-	-	-	-
Kabandungan	87	117	-	-	-	-	-
Sukabumi	3 298	1 127	-	4	-	-	-

Catatan/*Note*:Sumber/*Source*: Kementerian Agama Kabupaten Sukabumi

Tabel 4.3.3 Jumlah Desa¹/Kelurahan yang Mengalami Bencana Alam² Menurut Kecamatan di Kabupaten Sukabumi, 2019–2021
Number of Villages¹ that Had Natural Disaster² by Subdistrict in Sukabumi Regency, 2019–2021

Kecamatan Subdistrict	Banjir/Flood		
	2019	2020	2021
(1)	(2)	(3)	(4)
Ciemas	3	3	2
Ciracap	–	–	–
Waluran	–	–	–
Surade	–	–	–
Cibitung	1	–	–
Jampang Kulon	–	–	–
Cimanggu	1	–	–
Kalibunder	2	1	–
Tegalbuleud	–	–	–
Cidolog	–	–	–
Sagaranten	1	1	3
Cidadap	–	–	–
Curug Kembar	–	–	–
Pabuaran	–	1	–
Lengkong	–	–	–
Palabuhanratu	3	2	–
Simpenan	2	–	1
Warungkiara	–	–	–
Bantargadung	–	–	–
Jampang Tengah	–	–	–
Purabaya	–	–	–
Cikembar	1	–	–
Nyalindung	–	1	1

Lanjutan Tabel/*Continued Table* 4.3.3

Kecamatan Subdistrict	Banjir/Flood		
	2019	2020	2021
(1)	(2)	(3)	(4)
Gegerbitung	–	–	–
Sukaraja	–	–	1
Kebonpedes	–	–	–
Cireunghas	1	–	3
Sukalarang	–	–	1
Sukabumi	–	–	–
Kadudampit	–	–	–
Cisaat	–	1	1
Gununggruh	–	1	1
Cibadak	1	3	2
Cicantayan	–	2	2
Caringin	–	–	2
Nagrak	–	1	–
Ciambar	–	–	–
Cicurug	–	–	5
Cidahu	–	–	5
Parakan Salak	–	–	–
Parung Kuda	1	–	1
Bojong Genteng	–	–	–
Kalapanunggal	2	–	–
Cikidang	–	–	–
Cisolok	2	2	3
Cikakak	–	–	–
Kabandungan	–	–	–
Sukabumi	21	19	34

Lanjutan Tabel/Continued Table 4.3.3

Kecamatan Subdistrict	Gempa Bumi/Earthquake		
	2019	2020	2021
(1)	(2)	(3)	(4)
Ciemas	1	1	1
Ciracap	–	8	–
Waluran	–	1	–
Surade	1	11	6
Cibitung	–	2	1
Jampang Kulon	–	–	–
Cimanggu	–	1	–
Kalibunder	1	–	–
Tegalbuleud	–	–	–
Cidolog	1	–	–
Sagaranten	–	–	–
Cidadap	–	–	–
Curug Kembar	1	–	–
Pabuaran	–	7	–
Lengkong	–	5	–
Palabuhanratu	9	3	9
Simpenan	2	–	1
Warungkiara	2	1	1
Bantargadung	2	–	–
Jampang Tengah	–	–	2
Purabaya	–	–	–
Cikembar	–	–	1
Nyalindung	–	3	–

Lanjutan Tabel/*Continued Table* 4.3.3

Kecamatan Subdistrict	Gempa Bumi/ <i>Earthquake</i>		
	2019	2020	2021
(1)	(2)	(3)	(4)
Gegerbitung	–	–	–
Sukaraja	–	–	1
Kebonpedes	2	1	–
Cireunghas	–	–	5
Sukalarang	–	1	–
Sukabumi	–	–	5
Kadudampit	–	2	–
Cisaat	1	–	–
Gununggruh	–	–	–
Cibadak	7	10	10
Cicantayan	–	8	6
Caringin	1	7	6
Nagrak	10	–	9
Ciambar	–	–	–
Cicurug	–	–	13
Cidahu	–	–	–
Parakan Salak	–	1	1
Parung Kuda	–	–	8
Bojong Genteng	3	5	5
Kalapanunggal	5	5	7
Cikidang	12	12	10
Cisolok	5	6	1
Cikakak	1	2	–
Kabandungan	5	6	6
Sukabumi	72	109	115

Lanjutan Tabel/Continued Table 4.3.3

Kecamatan Subdistrict	Tanah Longsor/Landslide		
	2019	2020	2021
(1)	(2)	(3)	(4)
Ciemas	–	1	2
Ciracap	–	–	–
Waluran	1	4	–
Surade	5	4	1
Cibitung	1	–	–
Jampang Kulon	1	–	–
Cimanggu	1	1	–
Kalibunder	5	1	–
Tegalbuleud	–	–	–
Cidolog	–	1	–
Sagaranten	–	2	–
Cidadap	1	1	–
Curug Kembar	2	–	–
Pabuaran	1	1	1
Lengkong	2	2	–
Palabuhanratu	3	1	4
Simpenan	2	–	4
Warungkiara	1	–	–
Bantargadung	–	2	–
Jampang Tengah	–	3	2
Purabaya	–	–	–
Cikembar	2	–	1
Nyalindung	2	5	3

Lanjutan Tabel/*Continued Table* 4.3.3

Kecamatan Subdistrict	Tanah Longsor/ <i>Landslide</i>		
	2019	2020	2021
(1)	(2)	(3)	(4)
Gegerbitung	4	–	1
Sukaraja	6	5	2
Kebonpedes	2	–	–
Cireunghas	–	–	4
Sukalarang	–	3	1
Sukabumi	3	5	2
Kadudampit	3	5	4
Cisaat	1	2	1
Gununggruh	–	2	2
Cibadak	8	9	3
Cicantayan	2	5	6
Caringin	2	4	7
Nagrak	5	5	7
Ciambar	4	2	1
Cicurug	–	–	6
Cidahu	–	1	4
Parakan Salak	2	1	1
Parung Kuda	–	3	5
Bojong Genteng	–	3	1
Kalapanunggal	6	1	5
Cikidang	4	6	6
Cisolok	6	4	5
Cikakak	–	4	–
Kabandungan	6	6	6
Sukabumi	94	105	98

Catatan/*Note*:Sumber/*Source*: BPS, Pendataan Potensi Desa (Podes)/*BPS-Statistics Indonesia, Village Potential Data Collecting*

Tabel
Table 4.3.4

Jumlah Pasangan Usia Subur (PUS) Menurut Keikutsertaan KB Dan Jalur Pelayanan Di Kabupaten Sukabumi, 2021
Number of Couple of Childbearing Age according to Family Planning Participation and Service Line in Sukabumi Regency, 2021

Kecamatan Subdistrict	Peserta KB/ Family Planning Participation		Jumlah	Akan dicabut implantnya
	Jalur Pelayanan/ Service Line			
	Pemerintah	Swasta		
(1)	(2)	(3)	(4)	(5)
Pelabuhan Ratu	10 529	4 031	14 560	254
Simpenan	6 562	2 287	8 849	155
Cikakak	3 975	1 702	5 677	164
Bantar Gadung	4 793	1 905	6 698	139
Cisolok	8 056	3 173	11 229	220
Cikidang	10 526	1 451	11 977	247
Lengkong	4 010	1 090	5 100	164
Jampang Tengah	7 858	3 768	11 626	268
Warung Kiara	8 504	3 938	12 442	278
Cikembar	10 347	3 225	13 572	159
Cibadak	6 827	8 470	15 297	117
Nagrak	6 257	5 785	12 042	205
Parung Kuda	6 477	3 413	9 890	255
Bojong Genteng	4 828	1 275	6 103	167
Parakan Salak	4 069	2 559	6 628	150
Cicurug	4 457	10 971	15 428	479
Cidahu	6 789	3 550	10 339	203
Kalapanunggal	5 316	2 107	7 423	173
Kabandungan	4 700	2 013	6 713	164
Waluran	5 397	1 562	6 959	149
Jampang Kulon	5 657	1 327	6 984	256
Ciemas	5 683	2 300	7 983	316
Kalibunder	5 904	572	6 476	242

Lanjutan Tabel/*Continued Table* 4.3.4

Kecamatan Subdistrict	Peserta KB/ Family Planning Participation			Akan dicabut implantnya
	Jalur Pelayanan/ Service Line			
	Pemerintah	Swasta	Jumlah	
(1)	(2)	(3)	(4)	(5)
Surade	13 321	3 548	16 869	402
Cibitung	3 329	1 628	4 957	131
Ciracap	8 305	2 180	10 485	365
Gunung Guruh	4 204	4 434	8 638	165
Cicantayan	5 246	2 942	8 188	171
Cisaat	9 682	9 706	19 388	251
Kadudampit	5 560	2 814	8 374	182
Caringin	4 837	3 029	7 866	126
Sukabumi	3 732	3 329	7 061	136
Sukaraja	10 783	3 649	14 432	206
Kebon Pedes	3 352	1 838	5 190	102
Cireunghas	3 841	1 857	5 698	120
Sukalarang	4 345	3 267	7 612	105
Pabuaran	5 838	895	6 733	159
Purabaya	3 676	2 253	5 929	142
Nyalindung	5 004	1 744	6 748	170
Gegerbitung	2 712	2 323	5 035	158
Sagaranten	5 452	901	6 353	218
Curug Kembar	3 701	2 098	5 799	192
Cidolog	2 979	337	3 316	93
Cidadap	3 002	623	3 625	94
Tegalbuleud	5 086	1 733	6 819	158
Cimanggu	4 580	358	4 938	105
Ciambar	5 045	1 979	7 024	159
Sukabumi	275 133	131 939	407 072	9 034

Lanjutan Tabel/Continued Table 4.3.4

Kecamatan Subdistrict	Bukan Peserta KB/ Non Family Planning Participation				Jumlah
	Hamil/ Pregnant	Tidak Hamil/ No Pregnant		Tidak ingin Anak lagi	
		Ingin Anak Segera	Ingin Anak ditunda		
(1)	(2)	(3)	(4)	(5)	(6)
Pelabuhan Ratu	1 041	3 431	1 098	1 034	6 604
Simpenan	432	2 549	464	482	3 927
Cikakak	414	1 175	488	646	2 723
Bantar Gadung	353	1 461	234	264	2 312
Cisolok	595	1 181	1 221	1 633	4 630
Cikidang	954	2 359	425	398	4 136
Lengkong	418	1 143	383	312	2 256
Jampang Tengah	659	3 755	536	571	5 521
Warung Kiara	449	2 515	794	681	4 439
Cikembar	902	2 904	887	967	5 660
Cibadak	953	3 576	1 602	1 504	7 635
Nagrak	904	2 730	840	853	5 327
Parung Kuda	1 384	1 950	590	674	4 598
Bojong Genteng	308	1 617	499	361	2 785
Parakan Salak	478	1 334	494	665	2 971
Cicurug	1 103	2 206	1 234	2 602	7 145
Cidahu	746	3 064	478	372	4 660
Kalapanunggal	413	2 177	213	262	3 065
Kabandungan	1 001	1 035	323	315	2 674
Waluran	247	1 011	651	508	2 417
Jampang Kulon	581	1 298	430	653	2 962
Ciemas	399	1 962	725	498	3 584
Kalibunder	278	642	483	576	1 979

Lanjutan Tabel/Continued Table 4.3.4

Kecamatan Subdistrict	Bukan Peserta KB/ Non Family Planning Participation				Jumlah
	Hamil/ Pregnant	Ingin Anak Segera	Tidak Hamil/ No Pregnant Ingin Anak ditunda	Tidak ingin Anak lagi	
(1)	(2)	(3)	(4)	(5)	(6)
Surade	631	4 361	1 125	1 057	7 174
Cibitung	225	1 083	607	226	2 141
Ciracap	614	3 114	606	488	4 822
Gunung Guruh	574	1 990	697	614	3 875
Cicantayan	464	2 159	556	571	3 750
Cisaat	1 294	4 324	1 241	1 146	8 005
Kadudampit	550	1 697	806	627	3 680
Caringin	484	2 113	451	409	3 457
Sukabumi	452	1 567	814	561	3 394
Sukaraja	544	2 090	1 339	2 141	6 114
Kebon Pedes	371	1 226	352	359	2 308
Cireunghas	275	1 531	280	308	2 394
Sukalarang	361	1 313	636	716	3 026
Pabuaran	250	709	611	532	2 102
Purabaya	501	1 230	364	502	2 597
Nyalindung	352	972	920	1 030	3 274
Gegerbitung	401	900	451	714	2 466
Sagaranten	205	574	356	564	1 699
Curug Kembar	267	1 357	433	367	2 424
Cidolog	124	511	284	500	1 419
Cidadap	131	571	249	255	1 206
Tegalbuleud	311	1 407	565	510	2 793
Cimanggu	165	1 123	444	421	2 153
Ciambar	563	1 564	517	514	3 158
Sukabumi	25 121	86 561	29 796	31 963	173 441

Catatan/Note:

Sumber/Source: Dinas Pengendalian Penduduk dan Keluarga Berencana Kabupaten Sukabumi

Tabel
Table 4.3.5

Jumlah Akseptor Baru (AB) Menurut Target Dan Pencapaian Per Kecamatan di Kabupaten Sukabumi, 2021
Number of New Acceptor by Target and Achievement by Subdistrict in Sukabumi Regency, 2021

Kecamatan Subdistrict	Non Hormonal			Hormonal		
	Target	Pencapaian	Persentase (%)	Target	Pencapaian	Persentase (%)
(1)	(2)	(3)	(4)	(5)	(6)	(7)
Pelabuhan Ratu	655	781	119.24	2 310	2 443	105.76
Simpanan	232	298	128.45	1 542	1 705	110.57
Cikakak	134	234	174.63	1 147	1 095	95.47
Bantar Gadung	226	226	100.00	1 007	1 031	102.38
Cisolok	265	312	117.74	1 875	1 974	105.28
Cikidang	366	353	96.45	1 433	1 470	102.58
Lengkong	209	215	102.87	849	869	102.36
Jampang Tengah	444	509	114.64	2 011	2 606	129.59
Warung Kiara	514	535	104.09	1 613	1 655	102.60
Cikembar	351	359	102.28	2 402	2 459	102.37
Cibadak	431	309	71.69	2 746	2 741	99.82
Nagrak	363	428	117.91	2 130	2 135	100.23
Parung Kuda	350	421	120.29	1 687	1 624	96.27
Bojong Genteng	294	376	127.89	942	950	100.85
Parakan Salak	186	281	151.08	1 092	1 129	103.39
Cicurug	784	879	112.12	3 428	3 600	105.02
Cidahu	239	385	161.09	1 840	2 061	112.01
Kalapanunggal	277	350	126.35	1 236	1 355	109.63
Kabandungan	218	287	131.65	1 195	1 235	103.35
Waluran	162	210	129.63	1 012	962	95.06
Jampang Kulon	278	433	155.76	1 167	1 269	108.74
Ciemas	267	398	149.06	1 311	1 289	98.32
Kalibunder	215	278	129.30	955	890	93.19

Lanjutan Tabel/*Continued Table* 4.3.5

Kecamatan Subdistrict	Non Hormonal			Hormonal		
	Target	Pencapaian	Persentase (%)	Target	Pencapaian	Persentase (%)
(1)	(2)	(3)	(4)	(5)	(6)	(7)
Surade	497	780	156.94	2 541	2 392	94.14
Cibitung	181	184	101.66	737	817	110.85
Ciracap	534	588	110.11	1 179	1 099	93.21
Gunung Guruh	526	541	102.85	1 596	1 643	102.94
Cicantayan	320	338	105.63	1 282	1 331	103.82
Cisaat	773	663	85.77	3 088	3 274	106.02
Kadudampit	361	390	108.03	1 287	1 306	101.48
Caringin	230	278	120.87	1 149	1 127	98.09
Sukabumi	473	511	108.03	987	1 164	117.93
Sukaraja	454	449	98.90	2 304	2 431	105.51
Kebon Pedes	198	222	112.12	793	805	101.51
Cireunghas	174	254	145.98	946	963	101.80
Sukalarang	210	239	113.81	1 305	1 340	102.68
Pabuaran	236	233	98.73	1 307	1 368	104.67
Purabaya	291	330	113.40	1 353	1 367	101.03
Nyalindung	205	241	117.56	1 568	1 546	98.60
Gegerbitung	464	519	111.85	882	1 018	115.42
Sagaranten	290	318	109.66	1 126	1 159	102.93
Curug Kembar	239	288	120.50	963	989	102.70
Cidolog	147	174	118.37	528	474	89.77
Cidadap	95	141	148.42	623	629	100.96
Tegalbuleud	208	281	135.10	1 155	1 249	108.14
Cimanggu	151	157	103.97	792	700	88.38
Ciambar	296	311	105.07	934	992	106.21
Sukabumi	15 013	17 287	115.15	67 355	69 730	103.53

Catatan/Note:

Sumber/Source: Dinas Pengendalian Penduduk dan Keluarga Berencana Kabupaten Sukabumi

Tabel 4.3.6 Jumlah Pencapaian Peserta KB Aktif (PA) Menurut Metode Per Kecamatan di Kabupaten Sukabumi, 2021
Total Achievement of Active KB Participants by Methods by Subdistricts Number of Couple in Sukabumi Regency, 2021

Kecamatan Subdistrict	IUD	%	MOP	%	MOW	%	IMPL	%
(1)	(2)	(3)	(4)	(5)	(6)	(7)	(8)	(9)
Pelabuhan Ratu	1 814	12.46	15	0.10	465	3.19	1 362	9.35
Simpanan	575	6.50	19	0.21	255	2.88	888	10.04
Cikakak	156	2.75	4	0.07	65	1.14	484	8.53
Bantar Gadung	389	5.81	76	1.13	172	2.57	1 146	17.11
Cisolok	272	2.42	17	0.15	159	1.42	1 129	10.05
Cikidang	938	7.83	149	1.24	226	1.89	1 319	11.01
Lengkong	453	8.88	28	0.55	31	0.61	1 052	20.63
Jampang Tengah	625	5.38	71	0.61	74	0.64	2 181	18.76
Warung Kiara	1 055	8.48	64	0.51	329	2.64	1 311	10.54
Cikembar	765	5.64	60	0.44	204	1.50	1 466	10.80
Cibadak	529	3.46	26	0.17	321	2.10	793	5.18
Nagrak	441	3.66	26	0.22	243	2.02	1 223	10.16
Parung Kuda	779	7.88	54	0.55	249	2.52	1 099	11.11
Bojong Genteng	525	8.60	28	0.46	144	2.36	1 070	17.53
Parakan Salak	377	5.69	15	0.23	164	2.47	647	9.76
Cicurug	678	4.39	32	0.21	386	2.50	1 460	9.46
Cidahu	470	4.55	28	0.27	166	1.61	1 344	13.00
Kalapanunggal	557	7.50	38	0.51	94	1.27	929	12.52
Kabandungan	390	5.81	33	0.49	195	2.90	920	13.70
Waluran	362	5.20	23	0.33	37	0.53	782	11.24
Jampang Kulon	534	7.65	55	0.79	181	2.59	1 292	18.50
Ciemas	430	5.39	133	1.67	42	0.53	2 138	26.78
Kalibunder	439	6.78	54	0.83	49	0.76	1 207	18.64

Lanjutan Tabel/*Continued Table 4.3.6*

Kecamatan Subdistrict	IUD	%	MOP	%	MOW	%	IMPL	%
(1)	(2)	(3)	(4)	(5)	(6)	(7)	(8)	(9)
Surade	1 150	6.82	45	0.27	166	0.98	2 732	16.20
Cibitung	255	5.14	44	0.89	78	1.57	1 245	25.12
Ciracap	743	7.09	120	1.14	187	1.78	3 657	34.88
Gunung Guruh	1 230	14.24	4	0.05	202	2.34	1 152	13.34
Cicantayan	616	7.52	16	0.20	116	1.42	923	11.27
Cisaat	2 006	10.35	53	0.27	651	3.36	1 442	7.44
Kadudampit	770	9.20	57	0.68	123	1.47	886	10.58
Caringin	514	6.53	31	0.39	126	1.60	858	10.91
Sukabumi	755	10.69	12	0.17	246	3.48	881	12.48
Sukaraja	1 387	9.61	24	0.17	207	1.43	1 219	8.45
Kebon Pedes	385	7.42	8	0.15	97	1.87	670	12.91
Cireunghas	322	5.65	23	0.40	85	1.49	550	9.65
Sukalarang	538	7.07	14	0.18	68	0.89	938	12.32
Pabuaran	428	6.36	169	2.51	12	0.18	1 075	15.97
Purabaya	179	3.02	34	0.57	30	0.51	335	5.65
Nyalindung	279	4.13	52	0.77	125	1.85	935	13.86
Gegerbitung	464	9.22	7	0.14	114	2.26	519	10.31
Sagaranten	614	9.66	54	0.85	19	0.30	983	15.47
Curug Kembar	551	9.50	62	1.07	6	0.10	614	10.59
Cidolog	509	15.35	0	0	8	0.24	500	15.08
Cidadap	210	5.79	7	0.19	12	0.33	446	12.30
Tegalbuleud	381	5.59	23	0.34	30	0.44	1 019	14.94
Cimanggu	269	5.45	25	0.51	38	0.77	1 015	20.55
Ciambar	577	8.21	42	0.60	128	1.82	1 460	20.79
Sukabumi	28 685	7.05	1 974	0.48	7 125	1.75	53 296	13.09

Lanjutan Tabel/Continued Table 4.3.6

Kecamatan Subdistrict	STK	%	PIL	%	KDM	%	Jumlah	%
(1)	(2)	(3)	(4)	(5)	(6)	(7)	(8)	(9)
Pelabuhan Ratu	5 559	38.18	4 776	32.80	569	3.91	14 560	100.00
Simpenan	3 540	40.00	3 521	39.79	51	0.58	8 849	100.00
Cikakak	3 409	60.05	1 503	26.48	56	0.99	5 677	100.00
Bantar Gadung	2 878	42.97	1 886	28.16	151	2.25	6 698	100.00
Cisolok	5 343	47.58	4 201	37.41	108	0.96	11 229	100.00
Cikidang	5 328	44.49	3 876	32.36	141	1.18	11 977	100.00
Lengkong	1 916	37.57	1 494	29.29	126	2.47	5 100	100.00
Jampang Tengah	4 523	38.90	3 705	31.87	447	3.84	11 626	100.00
Warung Kiara	5 361	43.09	3 835	30.82	487	3.91	12 442	100.00
Cikembar	6 490	47.82	4 345	32.01	242	1.78	13 572	100.00
Cibadak	8 313	54.34	4 977	32.54	338	2.21	15 297	100.00
Nagrak	6 239	51.81	3 679	30.55	191	1.59	12 042	100.00
Parung Kuda	5 147	52.04	2 281	23.06	281	2.84	9 890	100.00
Bojong Genteng	2 663	43.63	1 415	23.19	258	4.23	6 103	100.00
Parakan Salak	3 461	52.22	1 734	26.16	230	3.47	6 628	100.00
Cicurug	9 770	63.33	2 860	18.54	242	1.57	15 428	100.00
Cidahu	5 601	54.17	2 455	23.75	275	2.66	10 339	100.00
Kalapanunggal	3 521	47.43	2 166	29.18	118	1.59	7 423	100.00
Kabandungan	3 689	54.95	1 263	18.81	223	3.32	6 713	100.00
Waluran	3 038	43.66	2 557	36.74	160	2.30	6 959	100.00
Jampang Kulon	2 876	41.18	1 927	27.59	119	1.70	6 984	100.00
Ciemas	3 126	39.16	2 092	26.21	22	0.28	7 983	100.00
Kalibunder	2 244	34.65	2 392	36.94	91	1.41	6 476	100.00

Lanjutan Tabel/*Continued Table* 4.3.6

Kecamatan Subdistrict	IUD	%	MOP	%	MOW	%	IMPL	%
(1)	(2)	(3)	(4)	(5)	(6)	(7)	(8)	(9)
Surade	5 828	34.55	6 709	39.77	239	1.42	16 869	100.00
Cibitung	1 475	29.76	1 767	35.65	93	1.88	4 957	100.00
Ciracap	3 970	37.86	1 637	15.61	171	1.63	10 485	100.00
Gunung Guruh	3 426	39.66	2 343	27.12	281	3.25	8 638	100.00
Cicantayan	3 931	48.01	2 450	29.92	136	1.66	8 188	100.00
Cisaat	8 648	44.60	5 982	30.85	606	3.13	19 388	100.00
Kadudampit	3 329	39.75	2 965	35.41	244	2.91	8 374	100.00
Caringin	3 687	46.87	2 521	32.05	129	1.64	7 866	100.00
Sukabumi	2 642	37.42	2 223	31.48	302	4.28	7 061	100.00
Sukaraja	6 749	46.76	4 531	31.40	315	2.18	14 432	100.00
Kebon Pedes	2 372	45.70	1 587	30.58	71	1.37	5 190	100.00
Cireunghas	2 868	50.33	1 764	30.96	86	1.51	5 698	100.00
Sukalarang	3 735	49.07	2 050	26.93	269	3.53	7 612	100.00
Pabuaran	2 184	32.44	2 760	40.99	105	1.56	6 733	100.00
Purabaya	2 836	47.83	2 405	40.56	110	1.86	5 929	100.00
Nyalindung	3 123	46.28	2 097	31.08	137	2.03	6 748	100.00
Gegerbitung	2 828	56.17	1 051	20.87	52	1.03	5 035	100.00
Sagaranten	2 027	31.91	2 480	39.04	176	2.77	6 353	100.00
Curug Kembar	1 210	20.87	3 312	57.11	44	0.76	5 799	100.00
Cidolog	1 131	34.11	1 168	35.22	0	-	3 316	100.00
Cidadap	1 064	29.35	1 875	51.72	11	0.30	3 625	100.00
Tegalbuleud	2 638	38.69	2 528	37.07	200	2.93	6 819	100.00
Cimanggu	2 354	47.67	1 144	23.17	93	1.88	4 938	100.00
Ciambar	2 997	42.67	1 656	23.58	164	2.33	7 024	100.00
Sukabumi	181 087	44.49	125 945	30.94	8 960	2.20	407 072	100.00

Catatan/Note:

Sumber/Source: Dinas Pengendalian Penduduk dan Keluarga Berencana Kabupaten Sukabumi

Tabel 4.3.7 Rekapitulasi Jumlah Pencapaian Peserta KB Aktif (PA) Per Kecamatan Di Kabupaten Sukabumi, 2021
Table *Rekapitulation of Total Achievement of Active KB Participants by Subdistrict, 2021*

Kecamatan Subdistrict	PUS	TOTAL CU	CU/PUS(%)
(1)	(2)	(3)	(4)
Pelabuhan Ratu	21 164	14 560	68.80
Simpanan	12 776	8 849	69.26
Cikakak	8 400	5 677	67.58
Bantar Gadung	9 010	6 698	74.34
Cisolok	15 859	11 229	70.81
Cikidang	16 113	11 977	74.33
Lengkong	7 356	5 100	69.33
Jampang Tengah	17 147	11 626	67.80
Warung Kiara	16 881	12 442	73.70
Cikembar	19 232	13 572	70.57
Cibadak	22 932	15 297	66.71
Nagrak	17 369	12 042	69.33
Parung Kuda	14 488	9 890	68.26
Bojong Genteng	8 888	6 103	68.67
Parakan Salak	9 599	6 628	69.05
Cicurug	22 573	15 428	68.35
Cidahu	14 999	10 339	68.93
Kalapanunggal	10 488	7 423	70.78
Kabandungan	9 387	6 713	71.51
Waluran	9 376	6 959	74.22
Jampang Kulon	9 946	6 984	70.22
Ciemas	11 567	7 983	69.02
Kalibunder	8 455	6 476	76.59

Lanjutan Tabel/*Continued Table 4.3.7*

Kecamatan Subdistrict	PUS	TOTAL CU	CU/PUS(%)
(1)	(2)	(3)	(4)
Surade	24 043	16 869	70.16
Cibitung	7 098	4 957	69.84
Ciracap	15 307	10 485	68.50
Gunung Guruh	12 513	8 638	69.03
Cicantayan	11 938	8 188	68.59
Cisaat	27 393	19 388	70.78
Kadudampit	12 054	8 374	69.47
Caringin	11 323	7 866	69.47
Sukabumi	10 455	7 061	67.54
Sukaraja	20 546	14 432	70.24
Kebon Pedes	7 498	5 190	69.22
Cireunghas	8 092	5 698	70.42
Sukalarang	10 638	7 612	71.55
Pabuaran	8 835	6 733	76.21
Purabaya	8 526	5 929	69.54
Nyalindung	10 022	6 748	67.33
Gegerbitung	7 501	5 035	67.12
Sagaranten	8 052	6 353	78.90
Curug Kembar	8 223	5 799	70.52
Cidolog	4 735	3 316	70.03
Cidadap	4 831	3 625	75.04
Tegalbuleud	9 612	6 819	70.94
Cimanggu	7 091	4 938	69.64
Ciambar	10 182	7 024	68.98
Sukabumi	580 513	407 072	70.12

Catatan/*Note:*Sumber/*Source:* Dinas Pengendalian Penduduk dan Keluarga Berencana Kabupaten Sukabumi

Tabel 4.3.8 Pengiriman Darah Ke Bank Darah Rumah Sakit Di UTD PMI Kabupaten Sukabumi, 2021
Table *Blood Delivert to Blood Bank of Hospitals in Sukabumi Regency, 2021*

Bulan Months	Golongan DarahLandslide				Jumlah Total
	A	B	C	D	
(1)	(2)	(3)	(4)	(5)	(6)
Januari	211	245	52	332	840
Februari	336	320	78	418	1 152
Maret	251	253	62	359	925
April	259	244	77	339	919
Mei	266	241	51	354	912
Juni	366	240	81	364	1 051
Juli	191	271	67	346	875
Agustus	368	267	87	406	1 128
September	351	371	111	491	1 324
Oktober	332	327	92	394	1 145
Nopember	362	363	84	407	1 216
Desember	360	366	115	463	1 304
Total	3 653	3 508	957	4 673	12 791

Catatan/Note:

Sumber/Source: PMI Kabupaten Sukabumi

Tabel 4.3.9
Table

Daftar Donor Darah Sukarela UTD PMI Kabupaten Sukabumi, 2021
List of Voluntary Donors of PMI Sukabumi, 2021

Bulan Months	Golongan DarahLandslide				Jumlah Total
	A	B	C	D	
(1)	(2)	(3)	(4)	(5)	(6)
Januari	247	255	72	369	943
Februari	397	342	81	447	1 267
Maret	205	151	58	261	675
April	336	253	85	383	1 057
Mei	352	307	72	469	1 200
Juni	316	283	100	433	1 132
Juli	15	131	46	204	396
Agustus	401	332	107	501	1 341
September	337	345	110	437	1 229
Oktober	423	395	107	484	1 409
Nopember	319	327	99	446	1 191
Desember	301	295	95	354	1 045
Total	3 649	3 416	1 032	4 788	12 885

Catatan/Note:

Sumber/Source: PMI Kabupaten Sukabumi

Tabel 4.3.10 Hubungan Dengan Jejaring Kabupaten/Kota Dalam Pengadaan Darah Di Kabupaten Sukabumi, 2021
Table *Relation With Regency/City Network of Blood Procurement in Sukabumi, 2021*

Bulan Months	UTD PMI	Golongan Darah/Landslide				Jumlah Total
		A	B	C	D	
(1)	(2)	(3)	(4)	(5)	(6)	(7)
Januari	-	-	-	-	-	-
Februari	-	-	-	-	-	-
Maret	-	-	-	-	-	-
April	-	-	-	-	-	-
Mei	-	-	-	-	-	-
Juni	-	-	-	-	-	-
Juli	-	-	-	-	-	-
Agustus	-	-	-	-	-	-
September	-	-	-	-	-	-
Oktober	-	-	-	-	-	-
Nopember	-	-	-	-	-	-
Desember	-	-	-	-	-	-
Total	-	-	-	-	-	-

Catatan/Note : Selama tahun 2021 UTD PMI Kabupaten Sukabumi tidak mengambil darah ke luar kabupaten/kota lain

Sumber/Source: PMI Kabupaten Sukabumi

Tabel
Table 4.3.11

Jumlah Pengunjung Perpustakaan Daerah Kabupaten Sukabumi, 2021
Numbers of Sukabumi Regency's Library Visitors, 2021

Bulan Months	Status Pengunjung/Visitor Statue						Jumlah Total
	TK/ PAUD	SD	SMP	SMA	Mahasiswa	Umum	
(1)	(2)	(3)	(4)	(5)	(6)	(7)	(8)
Januari	-	-	-	-	-	-	-
Februari	-	-	-	-	-	-	-
Maret	-	-	-	-	-	-	-
April	-	-	-	-	-	-	-
Mei	1	22	1	13	55	25	117
Juni	-	26	5	23	108	57	219
Juli	-	-	-	-	2	-	2
Agustus	-	-	-	3	7	2	12
September	8	93	36	45	111	83	376
Oktober	3	266	69	77	147	198	760
Nopember	5	304	98	184	176	267	1 034
Desember	7	271	75	159	235	260	1 007
Total	24	982	284	504	841	892	3 527

Catatan/Note:

Sumber/Source: Perpustakaan Daerah Kabupaten Sukabumi

Tabel 4.3.12 Jumlah Koleksi Buku Yang Dimiliki Oleh Perpustakaan Daerah Kabupaten Sukabumi, 2021
Table Numbers of Book Collection of Regional Library of Sukabumi, 2021

Jenis Buku (kode Klarifikasi)	Jumlah Judul Buku	Jumlah (Eksemplar)	Keterangan
(1)	(2)	(3)	(4)
Kelas 000	1 440	2 237	(Karya-karya umum komputer)/ General Komputer
Kelas 100	1 572	2 616	(Filsafat psikologi)/ Philoshophy and Psychology
Kelas 200	5 412	8 642	(Agama) Religion
Kelas 300	6 079	10 274	Ilmu Sosial (Hukum dan pendidikan dsb)/ Social Science
Kelas 400	1 166	1 988	(Bahasa)/ Language
Kelas 500	1 827	3 452	(Ilmu Murni/IPA)/ Science
Kelas 600	5 409	9 677	(Ilmu Terapan)/ Teknologi/ Technology
Kelas 700	2 155	4 163	(Kesenian Arsitektur)/ Architecture Art
Kelas 800	4 050	7 097	(Kesusastraan)/ Literature
Kelas 900	1 680	3 348	(Sejarah Biografi)/ History
Lainnya	1 116	1 725	(Majalah dll)/ Magazine
Jumlah	31 906	55 219	

Catatan/Note:

Sumber/Source: Perpustakaan Daerah Kabupaten Sukabumi

Tabel 4.3.13 Jumlah Sarana Dan Prasarana Kebersihan Menurut Wilayah Di Kabupaten Sukabumi, 2021
Number of Hygiene Facilities and Infrastructure by Locations in Sukabumi Regency, 2021

Wilayah Regions	Truk Sampah Garbage Trucks	Mobil Kecil Van	Motor Roda Tiga	Tempat Pembuangan Sementara		Tempat Pembuangan Akhir (TPA)
				TPS	Kontainer	
(1)	(2)	(3)	(4)	(5)	(6)	(7)
Cisaat	12	3	1	92	5	-
Cibadak	7	1	2	73	9	1
Cicurug	8	1	5	80	4	-
Palabuhan Ratu	12	2	4	83	12	-
Jampang Kulon	5	1	1	22	-	1
Sukaraja	7	1	2	27	2	-
Jumlah	51	9	15	377	32	2

Catatan/Note:

Sumber/Source: Dinas Lingkungan Hidup Kabupaten Sukabumi

Tabel 4.3.14 Data Timbulan Sampah Per Wilayah Di Kabupaten Sukabumi, 2021
Table *Data of Waste Dump Per Location in Sukabumi Regency, 2021*

Wilayah Pelayanan	Jumlah KK Yang Dilayani	Jumlah Jiwa Yang Dilayani	Jumlah Timbunan Sampah (M ³)
(1)	(3)	(4)	(5)
Wilayah Cisaat			
Sukabumi	16 498	50 347	95.66
Kadudampit	6 252	19 077	36.25
Cisaat	41 079	127 178	241.64
Gununggurunh	18 827	55 316	105.10
Wilayah Cibadak			
Cikembar	5 991	16 893	32.10
Cibadak	28 152	87 676	166.58
Cicantayan	8 811	26 715	50.76
Nagrak	15 103	45 053	85.60
Warungkiara	6 189	15 245	28.96
Caringin	2 360	7 345	13.96
Wilayah Cicurug			
Cicurug	36 160	111 399	211.66
Cidahu	10 857	34 302	65.17
Parungkuda	18 685	57 140	108.57
Bojonggenteng	2 880	8 846	16.81
Parakansalak	2 449	7 661	14.56
Ciambar	1 751	5 522	10.49
Wilayah Palabuhanratu			
Palabuhanratu	26 367	81 444	154.74
Simpenan	10 028	28 151	53.49
Cisolok	4 821	14 085	26.76
Cikakak	12 607	35 325	67.12
Cikidang	2 703	8 503	16.16

Lanjutan Tabel/*Continued Table* 4.3.14

Wilayah Pelayanan	Jumlah KK Yang Dilayani	Jumlah Jiwa Yang Dilayani	Jumlah Timbunan Sampah (M ³)
(1)	(3)	(4)	(5)
Wilayah Jampang kulon			
Surade	16 110	44 597	84.73
Jampang Kulon	13 117	36 668	69.67
Ciracap	6 893	18 982	36.07
Cibitung	4 632	12 806	24.33
Cimanggu	4 898	14 159	26.90
Kalibunder	4 271	11 038	20.97
Waluran	8 931	24 288	46.15
Ciemas	8 236	22 263	42.30
Sagaranten	1 994	5 210	9.90
Wilayah Sukaraja			
Nyalindung	10 342	28 550	54.25
Sukaraja	30 170	89 635	170.31
Kebon Pedes	11 154	32 434	61.62
Cireunghas	10 570	30 821	58.56
Gegerbitung	8 635	24 250	46.08
Sukalarang	16 311	47 385	90.03
Sukabumi	434 834	1 286 306	2 444

Catatan/*Note*:Sumber/*Source*: Dinas Lingkungan Hidup Kabupaten Sukabumi

Tabel 4.3.15 Jumlah Panti Dan Penghuninya Menurut Jenis Panti Di Kabupaten Sukabumi, 2021
Table *Number of Orphanage and Their Inhabitants by Type of Orphanage in Sukabumi Regency, 2021*

Jenis Panti	Jumlah Panti	Jumlah Penghuni
(1)	(2)	(3)
Panti Sosial Asuhan Anak	13	951
Panti Sosial Petirahan Anak	-	-
Panti Sosial Bina Remaja	-	-
Panti Sosial Tresna Wirda	1	60
Panti Sosial Bina Netra	1	18
Panti Sosial Bina Daksa	-	-
Panti Sosial Bina Grahita	-	-
Panti Sosial Bina Laras	3	339
Panti Sosial Bina Rungu Wicara	-	-
Panti Sosial Pasca Lara Kronis	-	-
Panti Sosial Marsudi Putra	-	-
Panti Sosial Pamardi Putra	-	-
Panti Sosial Karya Wanita	1	30
Panti Sosial Bina Karya	-	-
Panti Sosial Korban Nafza	1	90
Loka Rehabilitasi Sosial Orang dengan HIV AIDS	...	70

Catatan/Note:

Sumber/Source: Dinas Sosial Kabupaten Sukabumi

Tabel 4.3.16 Jumlah Pengeluaran BPKB di Polres Sukabumi, 2021
Table Number of issuance of BPKB at Sukabumi Police, 2021

Bulan Months	Mobil Penumpang	Mobil Barang	Bus	Sepeda Motor	Jumlah
(1)	(3)	(4)	(5)	(6)	(7)
Januari	133	72	1	1 484	1 690
Februari	133	81	-	1 749	1 963
Maret	128	89	-	1 748	1 965
April	188	96	1	1 954	2 239
Mei	142	62	-	1 885	2 089
Juni	172	113	-	2 258	2 543
Juli	134	82	-	1 746	1 962
Agustus	133	80	-	1 735	1 948
September	151	130	-	2 325	2 606
Oktober	167	101	-	2 021	2 289
November	174	78	-	2 084	2 336
Desember	220	110	-	2 078	2 408
Total	1 875	1 094	2	23 067	26 038

Catatan/Note :

Sumber/Source : Polres Sukabumi Kabupaten

Tabel 4.3.17 Jumlah SIM (Surat Izin Mengemudi) Baru yang Dikeluarkan Oleh Polres Sukabumi, 2021
Table *Number of New SIM (Licenses of Driving) Issued By Sukabumi Police, 2021*

Bulan Months	A	B1	B2	C	Jumlah
(1)	(3)	(4)	(5)	(6)	(7)
Januari	950	185	-	2 354	3 489
Februari	875	140	-	1 763	2 778
Maret	805	195	-	2 056	3 056
April	885	135	-	1 976	2 996
Mei	945	174	-	2 815	3 934
Juni	1 021	152	-	1 858	3 031
Juli	879	137	-	2 152	3 168
Agustus	855	156	-	1 458	2 469
September	860	184	-	2 120	3 164
Oktober	805	162	-	1 825	2 792
November	915	135	-	2 143	3 193
Desember	931	176	-	1 557	2 664
Total	10 726	1 931	-	24 077	36 734

Catatan/Note :

Sumber/Source : Polres Sukabumi Kabupaten

Tabel 4.3.18 Jumlah Kendaraan Yang Terlibat Kecelakaan Lalu Lintas Menurut Jenisnya Di Sukabumi, 2021
Number of Vehicles Involved Traffic Accidents by Type In Sukabumi, 2021

Bulan Months	Mobil Penumpang	Mobil Barang	Bus	Sepeda Motor	Jumlah
(1)	(3)	(4)	(5)	(6)	(7)
Januari	24	6	-	15	45
Februari	8	4	-	37	49
Maret	7	2	-	30	39
April	12	2	-	25	39
Mei	21	-	-	20	41
Juni	18	2	1	24	45
Juli	14	5	-	31	50
Agustus	16	12	-	41	69
September	21	7	-	35	63
Oktober	10	-	-	30	40
November	28	12	1	36	77
Desember	36	15	1	45	97
Total	215	67	3	369	654

Catatan/Note :

Sumber/Source : Polres Sukabumi Kabupaten

4.4 KEMISKINAN POVERTY

Tabel 4.4.1 **Garis Kemiskinan Jumlah dan Persentase Penduduk Miskin di Kabupaten Sukabumi, 2014–2021**
Poverty Line Number and Percentage of Poor People in Sukabumi Regency, 2014–2020

Tahun Year	Garis Kemiskinan (rupiah/kapita/bulan) Poverty Line (rupiah/capita/month)	Jumlah Penduduk Miskin (ribu) Number of Poor People (thousand)	Persentase Penduduk Miskin Percentage of Poor People
(1)	(2)	(3)	(4)
2014	247 800	...	8.81
2015	260 068	217.90	8.96
2016	270 055	198.70	8.13
2017	284 603	197.10	8.04
2018	302 213	166.30	6.76
2019	309 676	153.30	6.22
2020	328 284	175.10	7.09
2021	342 094	194.35	7.70

Catatan/Note:

Sumber/Source: BPS, Survei Sosial Ekonomi Nasional Maret/BPS-Statistics Indonesia, March National Socioeconomic Survey

Tabel 4.4.2
Table

Indeks Kedalaman Kemiskinan dan Indeks Keparahan Kemiskinan di Kabupaten Sukabumi, 2014–2021
Poverty Gap Index and Poverty Severity Index in Sukabumi Regency, 2014–2021

Tahun Year	Indeks Kedalaman Kemiskinan Poverty Gap Index	Indeks Keparahan Kemiskinan Poverty Severity Index
(1)	(2)	(3)
2014	1.32	0.34
2015	1.22	0.25
2016	1.21	0.3
2017	1	0.24
2018	0.86	0.19
2019	0.66	0.11
2020	0.80	0.12
2021	1.04	0.23

Catatan/Note:

Sumber/Source: BPS, Survei Sosial Ekonomi Nasional Maret/BPS-Statistics Indonesia, March National Socioeconomic Survey

BAB
Chapter
5

PERTANIAN
AGRICULTURE

5.022,2 ton
Produksi LABU

1.0545,1 ton
Produksi TERONG



16.192,6 ton
Produksi TOMAT



548.800 tangkai
Produksi MAWAR

* Data Tahun 2021/ Data 2021

PENJELASAN TEKNIS

1. Lahan sawah adalah lahan pertanian yang berpetak-petak dan dibatasi oleh pematang (galangan) saluran untuk menahan/ menyalurkan air yang biasanya ditanami padi sawah tanpa memandang dari mana diperoleh atau status lahan tersebut. Lahan yang dimaksud termasuk lahan yang terdaftar di Pajak Bumi Bangunan luran Pembangunan Daerah lahan bengkok lahan serobotan lahan rawa yang ditanami padi dan lahan bekas tanaman tahunan yang telah dijadikan sawah baik yang ditanami padi palawija atau tanaman semusim lainnya.
2. Tegal/Kebun adalah lahan pertanian bukan sawah (lahan kering) yang ditanami tanaman semusim atau tahunan dan terpisah dengan halaman sekitar rumah serta penggunaannya tidak berpindah pindah.
3. Ladang/Huma adalah lahan pertanian bukan sawah (lahan kering) yang biasanya ditanami tanaman semusim dan penggunaannya hanya semusim atau dua musim kemudian akan ditinggalkan bila sudah tidak subur lagi (berpindah-pindah). Kemungkinan lahan ini beberapa tahun kemudian akan dikerjakan kembali jika sudah subur.

TECHNICAL NOTES

1. *Wetland is agricultural land that separated by small dykes to resist water where the main crop is usually wetland paddy without considering where it is got from or the status of the land. It includes the land that is registered at land income tax office regional development contribution 'bengkok' land illegal ownership swamps for rice cultivation and annual crop land mark that has been used as rice field which are both planted with paddy secondary crops or the other seasonal crops.*
2. *Dry field/Garden is an dryland (unirrigated land) which is planted with seasonal or annual crops and separately from the yard around the house without shifting*
3. *Unirrigated agricultural field/ Shifting cultivation land is dryland (unirrigated land) that usually is cultivated for seasonal crops and utilized only for one or two seasons then it will be left when it is not fertile (shifting). Maybe this land will be used again in a few years if it has been fertile.*

4. Lahan yang sementara tidak diusahakan adalah lahan yang biasanya diusahakan tetapi untuk sementara (lebih dari 1 (satu) tahun tetapi kurang dari atau sama dengan 2 (dua) tahun) tidak diusahakan termasuk lahan sawah yang tidak diusahakan selama lebih dari 2 (dua) tahun.
5. Data pokok tanaman pangan yang dikumpulkan adalah luas panen dan produktivitas (hasil per hektar). Produksi tanaman pangan merupakan hasil perkalian antara luas panen dengan produktivitas. Pengumpulan data luas panen dilakukan setiap bulan dengan pendekatan area kecamatan di seluruh wilayah Indonesia. Pengumpulan data produktivitas dilakukan melalui pengukuran langsung pada plot ubinan berukuran 2½ m x 2½ m. Pengumpulan data produktivitas dilakukan setiap subround (empat bulanan) pada waktu panen petani.
6. Data produksi padi dan palawija yang disajikan adalah dalam kualitas: gabah kering giling (padi) pipilan kering (jagung) biji kering (kedelai dan kacang tanah) dan umbi basah (ubi kayu dan ubi jalar).
7. Tanaman buah-buahan dan sayuran tahunan
Tanaman buah-buahan tahunan adalah tanaman sumber vitamin garam mineral dan lain-lain yang dikonsumsi dari bagian
4. *Temporarily unused land is land that is regularly used but temporarily (more than a year but less or equal than two years) is unused it includes wetland that is not cultivated more than two years.*
5. *The main food crops data collected consists of harvested area and productivity (yield per hectare). Food crops production is generated by harvested area multiplied by productivity. The harvested area data is collected every month using sub district area approach in all sub district in Indonesia. The productivity data collection is conducted by a direct measurement in 2½m x 2½m crop cutting plot. The productivity measurement is conducted in every subround (four monthly) at the time when farmers are harvesting their crops.*
6. *Production of paddy and secondary crops data are presented in the form of: dry unhusked rice (paddy) dry loose maize (maize) dry shells crops (soybeans and peanuts) and fresh roots (cassava and sweet potatoes).*
7. *Seasonal vegetable and fruit plants Seasonal vegetable plants are plants which are the sources of vitamin mineral salt etc consumed from the part of the plant in the form of leaf flower fruit and root with the age of less than one year.*

dari bagian tanaman yang berupa buah dan merupakan tanaman tahunan.

Tanaman sayuran tahunan adalah tanaman sumber vitamin garam mineral dan lain-lain yang dikonsumsi dari bagian tanaman yang berupa daun dan atau buah yang berumur lebih dari satu tahun.

8. Tanaman biofarmaka adalah tanaman yang bermanfaat untuk obat- obatan kosmetik dan kesehatan yang dikonsumsi atau digunakan dari bagian-bagian tanaman seperti daun batang buah umbi (rimpang) ataupun akar.
9. Tanaman hias adalah tanaman yang mempunyai nilai keindahan baik bentuk warna daun tajuk maupun bunganya sering digunakan untuk penghias pekarangan dan lain sebagainya.
10. Luas panen tanaman hortikultura adalah luas tanaman sayuran buah- buahan biofarmaka dan tanaman hias yang diambil hasilnya/dipanen pada periode pelaporan.
11. Luas panen untuk tanaman sayuran adalah luas tanaman yang dipanen sekaligus/habis/ dibongkar dan luas tanaman yang dipanen berkali-kali (lebih dari satu kali)/belum habis. Tanaman yang dipanen sekaligus/ habis/dibongkar adalah tanaman yang sehabis panen langsung dibongkar/dicabut terdiri dari

Seasonal fruit plants are plants which are the sources of vitamin mineral salt etc consumed from the part of the plant in the form of fruits. These plants are creeps with the age of less than one year.

Annual fruit and vegetable plants Annual fruit plants are plants which are the sources of vitamin contained mineral salt etc consumed from the part of plant in the form of fruit and more than one year of age.

Annual vegetable plants are plants which are the sources of vitamin contained mineral salt etc consumed from the part of the plant in the form of vegetable and more than one year of age.

8. *Medicinal plants are plants which are useful for medicine. It is consumed from part of the plant such as leaf flower fruit tuber and root.*
9. *Ornamental plants are plants which have a beauty value either in shape colour of leaf or crown of flower and they are often used as a yard decorator.*
10. *Harvested area of horticulture is area which vegetable fruit medicinal and ornamental plant of crop harvested during the period of report.*
11. *Harvested area of vegetables is area of entirely plant harvested/ demolished and plant harvested several times/undemolished.*

bawang merah bawang putih
bawang daun kentang kol/kubis
kembang kol petsai/sawi wortel
lobak dan kacang merah.

12. Tanaman yang dipanen berkali-kali (lebih dari satu kali)/belum habis adalah tanaman yang pemanenannya lebih dari satu kali dan biasanya dibongkar apabila panen terakhir sudah tidak memadai lagi terdiri dari: kacang panjang cabe besar cabe rawit jamur tomat terung buncis ketimun labu siam kangkung bayam melon semangka dan blewah.
13. Produksi hortikultura adalah hasil menurut bentuk produk dari setiap tanaman sayuran buah-buahan biofarmaka dan tanaman hias yang diambil berdasarkan luas yang dipanen/tanaman yang menghasilkan pada bulan/triwulan laporan.

*Entirely plants harvested/
demolished are plants usually
harvested once and demolished
to be substituted by other plants
consisting of: shallots garlic leeks
potato cabbage cauli flower
mustard green carrots chinese
radish and red kidney beans.*

*Plants harvested several times/
undemolished are plants usually
harvested more than once and
demolished in the case that
the last harvest was economically
not profitable. They consist of :
yard long beans chili small chili
mushroom tomatoes egg plant
french beans cucumber pumpkin/
chajota swamp cabbage spinach
melon watermelon and blewah .*

12. *Horticulture production is the
standard production quantity
form of vegetable fruit medicinal
and ornamental plant based
on harvested area/the number
of production plants reported
monthly/quarterly.*

ULASAN

Luas Panen Padi Sawah di Kabupaten Sukabumi Tahun 2021 sebesar 135.331 Ha dengan jumlah produksi sebanyak 758.114 Ton. Luas Panen Terbesar berada di Kec. Ciemas yaitu 7.748 Ha dengan jumlah produksi 44.309 Ton

Tanaman hortikultura terbagi dalam empat jenis yaitu buah-buahan, Sayur-sayuran, tanaman hias dan biofarmaka. Pada tahun 2021 Produksi tanaman sayuran terbesar di Kabupaten Sukabumi adalah Petsai besar yaitu sebanyak 273.734 ton dengan luas panen sebesar 2.295 Hektar. Sedangkan produksi tanaman sayuran terkecil selama tahun 2021 adalah Jamur yaitu sebesar 3.852,3 ton dengan luas panen sebesar 9 Hektar.

Produksi tanaman biofarmaka terbesar di Kabupaten Sukabumi pada tahun 2021 adalah tanaman jahe yaitu sebanyak 5.204.954 kg dengan luas panen sebesar 3.318.009 m², sementara produksi tanaman biofarmaka terkecil selama tahun 2021 adalah tanaman Lempuyang yaitu 2.500 kg dengan luas panen 3.000 m²

Produksi tanaman hias terbesar di Kabupaten Sukabumi selama tahun 2021 adalah bunga Pedang-pedangan yaitu sebanyak 12.647.625 tangkai dengan luas panen sebesar 10.500 m².

Produksi buah buahan tahunan terbesar selama tahun 2021 di Kabuapten Sukabumi adalah pisang sebanyak 1.707.825,85 ton. Sedangkan produksi terkecil adalah Lengkenng sebanyak 253 ton.

DESCRIPTION

The Harvested Area for Paddy field in Sukabumi Regency is 135,331 Ha with a total production of 758,114 Tons in 2021. The largest harvest area is in Ciemas Subdistrict namely 7,748 Ha with a total production of 44,309 tons.

Horticultural plants are divided into four types namely fruits vegetables ornamental plants and biopharmaca. In 2021 the largest vegetable crop production in Sukabumi Regency is a Chinese cabbage which is 273,734 tons with a harvest area of 2,295 hectares. While the smallest vegetable production in 2021 is Mushroom amounting to 3,853.3 tons with a harvest area of 9 hectares.

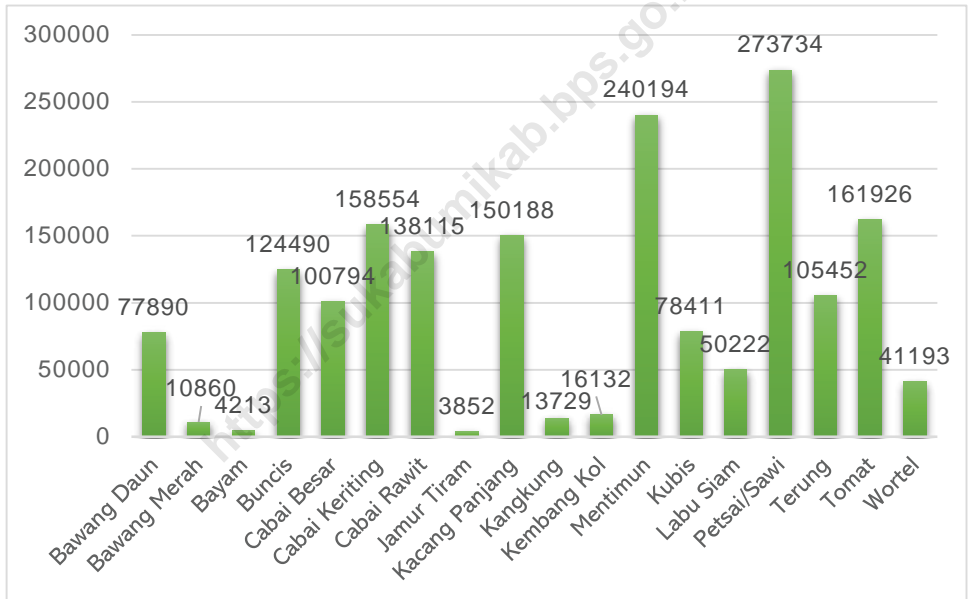
The biggest biopharmaca production in Sukabumi Regency in 2021 is ginger which is 5,204,954 kg with a harvest area of 3,318,009 m² while the smallest biopharmaca production in 2021 is zingiber aromaticum which is 2,500 kg with a harvest area of 3,000 m²

The largest ornamental plant production in Sukabumi Regency during 2021 is Sansevieria flower which is 12,647,625 stems with a harvest area of 10,500 m².

The highest annual fruit production in 2021 in Sukabumi District is 1,707,825.85 tons of bananas. While the smallest production is 253 tons of longan.

Gambar 5.1
Figures

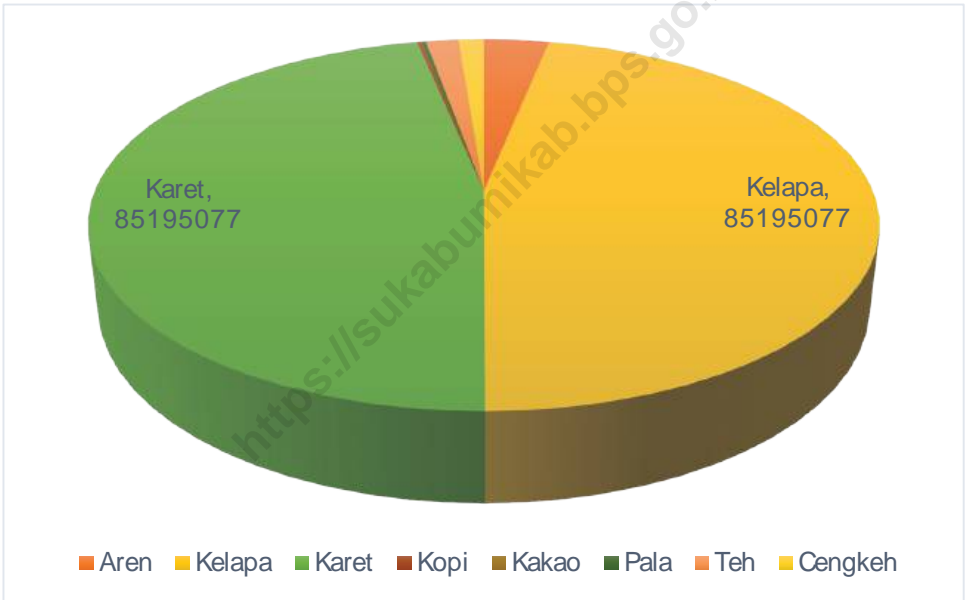
Luas Panen Tanaman Sayuran Menurut Jenis Tanaman di Kabupaten Sukabumi (ha), 2021
Harvested Area of Vegetables by ind of Plant in Sukabumi Regency (ha), 2021



Sumber/Source : BPS, Statistik Pertanian Hortikultura SPH-SBS/BPS-Statistics Indonesia, Agricultural Statistic for Horticulture SPH-SBS

Gambar 5.2
Figures

Produksi Perkebunan Menurut Jenis Tanaman di Kabupaten Sukabumi (ton), 2021
Production of Estate by Type of Crops in Sukabumi Regency (ton), 2021



Sumber/Source : Dinas Pertanian Kabupaten Sukabumi

**5.1 HORTIKULTURA
HORTICULTURE**

Tabel 5.1.1 Luas Panen Tanaman Sayuran Menurut Kecamatan dan Jenis Tanaman di Kabupaten Sukabumi (ha), 2020 dan 2021
Harvested Area of Vegetables by Subdistrict and Kind of Plant in Sukabumi Regency (ha), 2020 and 2021

Kecamatan Subdistrict	Bawang Merah/Shallot		Cabai Rawit/Chili	
	2020	2021	2020	2021
(1)	(2)	(3)	(4)	(5)
Ciomas	2	7	335	204
Ciracap	12	19	9	9
Waluran	-	1	21	23
Surade	4	8	5	3
Cibitung	8	4	10	-
Jampang Kulon	11	10	9	4
Cimanggu	-	-	54	1
Kalibunder	10	6	28	3
Tegalbuleud	1	2	2	5
Cidolog	-	4	43	30
Sagaranten	-	3	62	87
Cidadap	-	-	304	12
Curug Kembar	-	-	42	32
Pabuaran	-	9	8	42
Lengkong	-	-	54	21
Palabuhanratu	-	3	14	3
Simpanan	17	25	9	4
Warungkiara	-	-	8	2
Bantargadung	-	-	-	1
Jampang Tengah	-	-	139	92
Purabaya	-	-	245	32
Cikembar	-	-	2	2
Nyalindung	-	-	-	-

Lanjutan Tabel/Continued Table 5.1.1

Kecamatan Subdistrict	Bawang Merah/Shallot		Cabai Rawit/Chili	
	2020	2021	2020	2021
(1)	(2)	(3)	(4)	(5)
Gegerbitung	2	-	287	110
Sukaraja	-	-	62	47
Kebonpedes	-	-	12	7
Cireunghas	-	-	13	26
Sukalarang	-	-	66	51
Sukabumi	-	13	68	37
Kadudampit	-	-	56	13
Cisaat	-	-	28	10
Gunungguruh	-	-	16	16
Cibadak	-	-	25	19
Cicantayan	-	-	38	35
Caringin	-	-	159	81
Nagrak	-	-	26	11
Ciambar	-	-	11	37
Cicurug	-	-	34	14
Cidahu	1	-	24	8
Parakan Salak	-	-	8	-
Parung Kuda	-	-	-	-
Bojong Genteng	-	-	-	-
Kalapanunggal	-	-	37	14
Cikidang	-	-	15	16
Cisolok	-	-	9	3
Cikakak	-	-	9	1
Kabandungan	-	-	50	-
Sukabumi	68	114	2 456	1 168

Lanjutan Tabel/Continued Table 5.1.1

Kecamatan Subdistrict	Kentang/Potato		Kubis/Cabbage	
	2020	2021	2020	2021
(1)	(6)	(7)	(8)	(9)
Ciemas	-	-	-	-
Ciracap	-	-	-	-
Waluran	-	-	-	-
Surade	-	-	-	-
Cibitung	-	-	-	-
Jampang Kulon	-	-	-	-
Cimanggu	-	-	-	-
Kalibunder	-	-	-	-
Tegalbuleud	-	-	-	-
Cidolog	-	-	-	-
Sagaranten	-	-	-	-
Cidadap	-	-	-	-
Curug Kembar	-	-	-	-
Pabuaran	-	-	-	-
Lengkong	-	-	-	-
Palabuhanratu	-	-	-	-
Simpenan	-	-	-	-
Warungkiara	-	-	-	-
Bantargadung	-	-	-	-
Jampang Tengah	-	-	-	-
Purabaya	-	-	-	-
Cikembar	-	-	-	-
Nyalindung	-	-	-	-

Lanjutan Tabel/*Continued Table* 5.1.1

Kecamatan Subdistrict	Kentang/Potato		Kubis/Cabbage	
	2020	2021	2020	2021
(1)	(6)	(7)	(8)	(9)
Gegerbitung	-	-	364	284
Sukaraja	-	-	38	31
Kebonpedes	-	-	-	-
Cireunghas	-	-	-	-
Sukalarang	-	-	27	49
Sukabumi	2	-	34	27
Kadudampit	-	-	12	24
Cisaat	-	-	-	-
Gununggruh	-	-	-	-
Cibadak	-	-	-	-
Cicantayan	-	-	-	-
Caringin	-	-	55	59
Nagrak	-	-	-	-
Ciambar	-	-	-	-
Cicurug	-	-	10	1
Cidahu	-	-	14	2
Parakan Salak	-	-	-	-
Parung Kuda	-	-	-	-
Bojong Genteng	-	-	-	-
Kalapanunggal	-	-	-	-
Cikidang	-	-	-	-
Cisolok	-	-	-	-
Cikakak	-	-	-	-
Kabandungan	-	-	-	-
Sukabumi	2	-	554	477

Lanjutan Tabel/Continued Table 5.1.1

Kecamatan Subdistrict	Petai Chinese Cabbage		Tomat/Tomato		Bawang Putih Garlic	
	2020	2021	2020	2021	2020	2021
(1)	(10)	(11)	(12)	(13)	(14)	(15)
Ciemas	-	-	1	-	-	-
Ciracap	-	-	4	2	-	-
Waluran	-	-	3	4	-	-
Surade	-	-	3	2	-	-
Cibitung	-	-	1	-	-	-
Jampang Kulon	-	-	1	5	-	-
Cimanggu	-	-	-	-	-	-
Kalibunder	-	1	1	-	-	-
Tegalbuleud	-	-	1	-	-	-
Cidolog	-	4	0	2	-	-
Sagaranten	2	7	7	3	-	-
Cidadap	1	5	10	2	-	-
Curug Kembar	2	2	6	2	-	-
Pabuaran	4	7	10	11	-	-
Lengkong	-	-	19	17	-	-
Palabuhanratu	-	-	-	-	-	-
Simpanan	-	-	1	5	-	-
Warungkiara	-	-	-	-	-	-
Bantargadung	-	-	-	-	-	-
Jampang Tengah	163	168	80	60	-	-
Purabaya	-	3	37	29	-	-
Cikembar	11	12	2	-	-	-
Nyalindung	52	93	84	68	-	-

Lanjutan Tabel/*Continued Table* 5.1.1

Kecamatan Subdistrict	Petsai Chinese Cabbage		Tomat Tomato		Bawang Putih Garlic	
	2020	2021	2020	2021	2020	2021
(1)	(10)	(11)	(12)	(13)	(14)	(15)
Gegerbitung	507	493	119	160	-	-
Sukaraja	58	62	41	30	-	-
Kebonpedes	70	66	1	-	-	-
Cireunghas	10	26	6	23	-	-
Sukalarang	39	90	20	52	-	-
Sukabumi	30	28	36	33	-	-
Kadudampit	543	612	38	50	-	-
Cisaat	84	87	29	27	-	-
Gununggruh	48	44	4	-	-	-
Cibadak	-	-	16	13	-	-
Cicantayan	-	-	-	-	-	-
Caringin	138	217	43	60	-	-
Nagrak	66	66	14	10	-	-
Ciambar	18	14	9	24	-	-
Cicurug	16	21	16	13	-	-
Cidahu	69	33	13	14	-	-
Parakan Salak	34	30	15	11	-	-
Parung Kuda	31	30	-	-	-	-
Bojong Genteng	34	32	9	8	-	-
Kalapanunggal	-	-	17	26	-	-
Cikidang	-	-	4	15	-	-
Cisolok	-	-	1	1	-	-
Cikakak	-	2	-	-	-	-
Kabandungan	36	40	20	15	-	-
Sukabumi	2 066	2 295	742	797	-	-

Catatan/Note:

Sumber/Source: BPS, Statistik Pertanian Hortikultura SPH-SBS/BPS-Statistics Indonesia, Agricultural Statistic for Horticulture SPH-SBS

Tabel 5.1.2
Table

Produksi Tanaman Sayuran Menurut Kecamatan dan Jenis Tanaman di Kabupaten Sukabumi (kw), 2020 dan 2021

Production of Vegetables by Subdistrict and Kind of Plant in Sukabumi Regency (qui), 2020 dan 2021

Kecamatan Subdistrict	Bawang Merah/Shallot		Cabai Rawit/Chili	
	2020	2021	2020	2021
(1)	(2)	(3)	(4)	(5)
Ciemas	155	700	23 650	16 474
Ciracap	1 140	1 720	610	285
Waluran	-	100	3 170	1 440
Surade	430	500	640	813
Cibitung	893	500	612	-
Jampang Kulon	697	700	747	327
Cimanggu	-	-	2 510	90
Kalibunder	793	569	2 703	293
Tegalbuleud	60	250	390	660
Cidolog	-	400	7 879	4 084
Sagaranten	-	300	5 893	15 885
Cidadap	-	-	19 232	2 620
Curug Kembar	-	-	4 772	8 180
Pabuaran	-	845	975	9 148
Lengkong	-	-	9 250	4 450
Palabuhanratu	-	265	540	175
Simpenan	1 620	2 511	680	220
Warungkiara	-	-	1 121	200
Bantargadung	-	-	-	100
Jampang Tengah	-	-	4 509	2 500
Purabaya	-	-	22 460	1 416
Cikembar	-	-	190	250
Nyalindung	-	-	-	-

Lanjutan Tabel/*Continued Table* 5.1.2

Kecamatan Subdistrict	Bawang Merah/Shallot		Cabai Rawit/Chili	
	2020	2021	2020	2021
(1)	(2)	(3)	(4)	(5)
Gegerbitung	200	-	37 080	15 385
Sukaraja	-	-	4 805	5 440
Kebonpedes	-	-	1 740	1 100
Cireunghas	-	-	3 060	3 712
Sukalarang	-	-	10 760	9 660
Sukabumi	-	1 500	11 400	5 300
Kadudampit	-	-	7 028	1 465
Cisaat	-	-	3 750	1 590
Gununggruh	-	-	1 869	2 026
Cibadak	-	-	1 617	503
Cicantayan	-	-	2 866	2 125
Caringin	-	-	18 040	9 238
Nagrak	-	-	1 611	914
Ciambar	-	-	1 055	5 205
Cicurug	-	-	5 160	1 898
Cidahu	90	-	750	380
Parakan Salak	-	-	952	-
Parung Kuda	-	-	-	-
Bojong Genteng	-	-	-	-
Kalapanunggal	-	-	1 774	420
Cikidang	-	-	1 017	1 745
Cisolok	-	-	500	335
Cikakak	-	-	548	65
Kabandungan	-	-	5 054	-
Sukabumi	6 078	10 860	234 969	138 115

Lanjutan Tabel/Continued Table 5.1.2

Kecamatan Subdistrict	Kentang/Potato		Kubis/Cabbage	
	2020	2021	2020	2021
(1)	(2)	(3)	(4)	(5)
Ciemas	-	-	-	-
Ciracap	-	-	-	-
Waluran	-	-	-	-
Surade	-	-	-	-
Cibitung	-	-	-	-
Jampang Kulon	-	-	-	-
Cimanggu	-	-	-	-
Kalibunder	-	-	-	-
Tegalbuleud	-	-	-	-
Cidolog	-	-	-	-
Sagaranten	-	-	-	-
Cidadap	-	-	-	-
Curug Kembar	-	-	-	-
Pabuaran	-	-	-	-
Lengkong	-	-	-	-
Palabuhanratu	-	-	-	-
Simpanan	-	-	-	-
Warungkiara	-	-	-	-
Bantargadung	-	-	-	-
Jampang Tengah	-	-	-	-
Purabaya	-	-	-	-
Cikembar	-	-	-	-
Nyalindung	-	-	-	-

Lanjutan Tabel/*Continued Table* 5.1.2

Kecamatan Subdistrict	Kentang/Potato		Kubis/Cabbage	
	2020	2021	2020	2021
(1)	(2)	(3)	(4)	(5)
Gegerbitung	-	-	57 698	46 730
Sukaraja	-	-	12 661	8 021
Kebonpedes	-	-	-	-
Cireunghas	-	-	-	-
Sukalarang	-	-	3 480	5 440
Sukabumi	200	-	3 350	2 900
Kadudampit	-	-	900	1 675
Cisaat	-	-	-	-
Gununggruh	-	-	-	-
Cibadak	-	-	-	-
Cicantayan	-	-	-	-
Caringin	-	-	14 350	13 370
Nagrak	-	-	-	-
Ciambar	-	-	-	-
Cicurug	-	-	980	100
Cidahu	-	-	1 350	175
Parakan Salak	-	-	-	-
Parung Kuda	-	-	-	-
Bojong Genteng	-	-	-	-
Kalapanunggal	-	-	-	-
Cikidang	-	-	-	-
Cisolok	-	-	-	-
Cikakak	-	-	-	-
Kabandungan	-	-	-	-
Sukabumi	200	-	94 769	78 411

Lanjutan Tabel/Continued Table 5.1.2

Kecamatan Subdistrict	Petsai Chinese Cabbage		Tomat/Tomato		Bawang Putih Garlic	
	2020	2021	2020	2021	2020	2021
(1)	(10)	(11)	(12)	(13)	(14)	(15)
Ciemas	-	-	100	-	-	-
Ciracap	-	-	325	100	-	-
Waluran	-	-	862	300	-	-
Surade	-	-	165	100	-	-
Cibitung	-	-	80	-	-	-
Jampang Kulon	-	-	145	341	-	-
Cimanggu	-	-	-	-	-	-
Kalibunder	-	160	80	-	-	-
Tegalbuleud	-	-	50	-	-	-
Cidolog	-	560	-	1 050	-	-
Sagaranten	200	1 050	1 224	780	-	-
Cidadap	150	750	1 913	430	-	-
Curug Kembar	380	210	1 440	750	-	-
Pabuaran	685	1 200	2 731	6 460	-	-
Lengkong	-	-	4 320	4 200	-	-
Palabuhanratu	-	-	-	-	-	-
Simpenan	-	-	40	450	-	-
Warungkiara	-	-	-	-	-	-
Bantargadung	-	-	-	-	-	-
Jampang Tengah	10 395	12 085	8 300	6 150	-	-
Purabaya	-	300	4 427	2 025	-	-
Cikembar	455	755	125	-	-	-
Nyalindung	5 960	15 355	5 910	7 373	-	-

Lanjutan Tabel/*Continued Table 5.1.2*

Kecamatan Subdistrict	Petsai Chinese Cabbage		Tomat/Tomato		Bawang Putih Garlic	
	2020	2021	2020	2021	2020	2021
(1)	(10)	(11)	(12)	(13)	(14)	(15)
Gegerbitung	69 550	74 200	42 606	35 818	-	-
Sukaraja	11 918	12 778	8 216	10 653	-	-
Kebonpedes	7 200	6 600	45	-	-	-
Cireunghas	660	2 650	2 250	4 340	-	-
Sukalarang	3 300	9 310	5 540	13 290	-	-
Sukabumi	5 690	3 350	7 900	5 204	-	-
Kadudampit	36 747	48 557	5 275	5 725	-	-
Cisaat	10 600	10 600	6 500	7 000	-	-
Gunungguruh	5 905	5 115	565	-	-	-
Cibadak	-	-	3 400	2 600	-	-
Cicantayan	-	-	-	-	-	-
Caringin	23 200	31 535	13 115	20 950	-	-
Nagrak	7 383	7 064	1 632	1 104	-	-
Ciambar	2 100	2 200	1 300	7 210	-	-
Cicurug	2 110	2 650	3 627	3 750	-	-
Cidahu	9 250	6 600	2 500	2 800	-	-
Parakan Salak	5 496	3 400	1 457	1 056	-	-
Parung Kuda	5 340	5 900	-	-	-	-
Bojong Genteng	5 280	3 840	602	585	-	-
Kalapanunggal	-	-	3 200	5 200	-	-
Cikidang	-	-	400	2 531	-	-
Cisolok	-	-	85	100	-	-
Cikakak	-	200	-	-	-	-
Kabandungan	5 450	4 760	1 994	1 501	-	-
Sukabumi	235 404	273 734	144 446	161 926	-	-

Catatan/Note:

Sumber/Source: BPS, Statistik Pertanian Hortikultura SPH-SBS/BPS-Statistics Indonesia, Agricultural Statistic for Horticulture SPH-SBS

Tabel 5.1.3 **Luas Panen Tanaman Sayuran dan Buah-buahan Semusim Menurut Jenis Tanaman di Kabupaten Sukabumi (ha), 2019–2021**
Harvested Area of Seasonal Vegetables and Fruits by Kind of Plant in Sukabumi Regency (ha), 2019–2021

Jenis Tanaman Kind of Plants	2019	2020	2021
(1)	(3)	(4)	(5)
Bawang Daun/Wlech Onion	535	638	744
Bawang Merah/Shallot	62	68	114
Bawang Putih/Garlic	-	-	-
Bayam/Spinach	21	27	55
Buncis/Green Bean	607	679	779
Cabai Besar/Chili	1 635	1 359	1 817
Cabai Rawit/Chili	2604	2 456	1 168
Jamur/Mushroom	-	12 608	49 832
Kacang Merah/Red Bean	165	219	-
Kacang Panjang/Yarldlong Bean	729	869	944
Kangkung/Kangkong	51	23	57
Kembang Kol/Cauliflower	-	127	87
Kentang/Potato	7	2	-
Ketimun/Cucumber	874	1 107	1 266
Kubis/Cabbage	378	554	477
Labu Siam/Chayote	47	50	133
Petsai/Chinese Cabbage	1 759	2 066	2 295
Terung/Eggplant	444	496	627
Tomat/Tomato	638	742	797
Wortel/Carrot	117	174	225
Buah-Buahan/Fruit			
Blewah	-	-	-
Melon/Melon	-	6	9
Semangka/Watermelon	-	189	55

Catatan/Note: Cabai besar mencakup cabai keriting/*includes curly chilies*
 Jamur merupakan penjumlahan dari jamur lainnya, jamur merang, dan jamur tiram/*mushrooms are the sum of other mushrooms, edible mushrooms, and oyster mushrooms*

Sumber/Source: BPS, Statistik Pertanian Hortikultura SPH-SBS/BPS-Statistics Indonesia, Agricultural Statistic for Horticulture SPH-SBS

Tabel
Table 5.1.4

Produksi Tanaman Sayuran dan Buah-buahan Semusim Menurut Jenis Tanaman di Kabupaten Sukabumi (kw), 2019–2021

Production of Seasonal Vegetables and Fruits by Kind of Plant in Sukabumi Regency (qui), 2019–2021

Jenis Tanaman Kind of Plants	2019	2020	2021
(1)	(3)	(4)	(5)
Bawang Daun/Wlech Onion	51 738	57 305	77 890
Bawang Merah/Shallot	3 550	6 078	10 860
Bawang Putih/Garlic	-	-	-
Bayam/Spinach	1 496	2 050	4 213
Buncis/Green Bean	93 380	91 245	124 490
Cabai Besar/Chili	212 231	129 629	259 348
Cabai Rawit/Chili	321 227	234 969	138 115
Jamur/Mushroom	120 000	127 028	3 852
Kacang Merah/Red Bean	13 301	17 990	-
Kacang Panjang/Yarldlong Bean	114 518	123 271	150 188
Kangkung/Kangkong	7 183	2 355	13 729
Kembang Kol/Cauliflower	14 475	21 200	16 132
Kentang/Potato	690	200	-
Ketimun/Cucumber	162 360	196 593	240 194
Kubis/Cabbage	100 572	94 769	78 411
Labu Siam/Chayote	53 675	28 293	50 222
Petsai/Chinese Cabbage	185 332	235 404	273 734
Terung/Eggplant	78 169	82 021	105 452
Tomat/Tomato	160 163	144 446	161 926
Wortel/Carrot	23 407	34 211	41 193
Buah-Buahan/Fruit			
Blewah	-	-	-
Melon/Melon	-	320	1 150
Semangka/Watermelon	-	24 600	8 066

Catatan/Note: Cabai besar mencakup cabai keriting/*includes curly chilies*
Jamur merupakan penjumlahan dari jamur lainnya, jamur merang, dan jamur tiram/*mushrooms are the sum of other mushrooms, edible mushrooms, and oyster mushrooms*

Sumber/Source: BPS, Statistik Pertanian Hortikultura SPH-SBS/BPS-Statistics Indonesia, Agricultural Statistic for Horticulture SPH-SBS

Tabel
Table 5.1.5

Luas Panen Tanaman Biofarmaka Menurut Kecamatan dan Jenis Tanaman di Kabupaten Sukabumi (m²), 2020 dan 2021
Harvested Area of Medicinal Plants by Subdistrict and Kind of Plant in Sukabumi Regency (m²), 2020 and 2021

Kecamatan Subdistrict	Jahe/Ginger		Laos/Lengkuas/Galanga	
	2020	2021	2020	2021
(1)	(2)	(3)	(4)	(5)
Ciemas	40 000	80 000	9 500	15 500
Ciracap	-	-	-	-
Waluran	220 000	997 000	-	-
Surade	-	15 000	-	-
Cibitung	-	-	-	-
Jampang Kulon	75 000	21 000	8 000	-
Cimanggu	305	300	330	1 100
Kalibunder	29 500	40 000	10 000	10 000
Tegalbuleud	-	-	-	-
Cidolog	135 000	190 000	-	-
Sagaranten	95 000	90 000	-	-
Cidadap	52 000	75 000	5 000	-
Curug Kembar	9 000	503 000	-	-
Pabuaran	80 000	220 000	-	15 000
Lengkong	-	50 000	-	-
Palabuhanratu	-	-	1 570	-
Simpenan	20 000	160 000	-	-
Warungkiara	-	10 000	-	-
Bantargadung	-	30 000	-	-
Jampang Tengah	-	-	-	-
Purabaya	-	35 000	-	-
Cikembar	300	300	250	450
Nyalindung	-	-	-	-

Lanjutan Tabel/Continued Table 5.1.5

Kecamatan Subdistrict	Jahe/Ginger		Laos/Lengkuas/Galanga	
	2020	2021	2020	2021
(1)	(6)	(7)	(8)	(9)
Gegerbitung	1 690 000	720 000	-	-
Sukaraja	-	-	-	-
Kebonpedes	1 500	-	1 500	-
Cireunghas	3 600	1 200	-	-
Sukalarang	1 200	10 800	1 500	1 300
Sukabumi	95	50	-	-
Kadudampit	10 000	4 000	-	-
Cisaat	-	-	-	-
Gununggruh	802	3 637	-	-
Cibadak	500	-	-	-
Cicantayan	-	-	-	-
Caringin	-	500	-	-
Nagrak	20 000	15 000	-	-
Ciambar	-	-	-	-
Cicurug	-	-	-	-
Cidahu	204	-	200	-
Parakan Salak	-	-	1 000	1 750
Parung Kuda	-	-	-	-
Bojong Genteng	3 000	2 500	2 500	2 300
Kalapanunggal	-	-	-	-
Cikidang	-	-	-	-
Cisolok	-	300	-	100
Cikakak	-	20 000	-	-
Kabundungan	1 000	1 000	750	1 800
Sukabumi	2 488 006	3 295 587	42 100	49 300

Lanjutan Tabel/Continued Table 5.1.5

Kecamatan Subdistrict	Kencur/East Indian Galangal		Kunyit/Turmeric	
	2020	2021	2020	2021
(1)	(2)	(3)	(4)	(5)
Ciomas	20 000	40 000	81 500	108 750
Ciracap	-	-	-	-
Waluran	29 608	-	-	-
Surade	-	10 000	-	-
Cibitung	-	-	-	-
Jampang Kulon	70 000	-	20 000	-
Cimanggu	-	510	150	150
Kalibunder	26 200	30 000	5 000	6 300
Tegalbuleud	-	-	-	-
Cidolog	60 000	50 000	80 000	75 000
Sagaranten	30 000	45 000	12 000	32 000
Cidadap	22 000	31 000	12 000	15 000
Curug Kembar	300	-	1 200	-
Pabuaran	30 000	8 000	33 000	-
Lengkong	-	-	-	30 000
Palabuhanratu	-	-	-	-
Simpenan	-	30 000	-	30 000
Warungkiara	-	-	-	-
Bantargadung	-	-	2 000	-
Jampang Tengah	-	-	-	-
Purabaya	-	-	-	-
Cikembar	50	-	100	200
Nyalindung	-	-	-	-

Lanjutan Tabel/*Continued Table 5.1.5*

Kecamatan Subdistrict	Kencur/ <i>East Indian Galangal</i>		Kunyit/ <i>Turmeric</i>	
	2020	2021	2020	2021
(1)	(6)	(7)	(8)	(9)
Gegerbitung	-	-	32 000	50 408
Sukaraja	-	-	-	-
Kebonpedes	2 000	-	2 500	-
Cireunghas	-	200	4 800	3 800
Sukalarang	1 800	2 600	2 900	1 000
Sukabumi	-	-	-	15
Kadudampit	-	-	40 000	18 000
Cisaat	-	-	800	240
Gununguruh	670	360	3 800	1 670
Cibadak	-	-	-	-
Cicantayan	-	-	-	-
Caringin	-	-	-	500
Nagrak	-	-	5 000	5 000
Ciambar	-	-	-	-
Cicurug	-	-	-	-
Cidahu	350	-	120	-
Parakan Salak	3 500	4 000	5 500	6 500
Parung Kuda	-	-	-	-
Bojong Genteng	6 250	4 005	9 500	7 000
Kalapanunggal	-	-	-	-
Cikidang	-	-	-	-
Cisolok	-	25	-	100
Cikakak	-	-	-	-
Kabandungan	4 080	4 500	7 500	11 500
Sukabumi	306 808	260 200	361 370	403 133

Catatan/*Note:*Sumber/*Source:* BPS, Statistik Pertanian Hortikultura SPH-TBF/*BPS-Statistics Indonesia, Agricultural Statistic for Horticulture SPH-TBF*

Tabel
Table 5.1.6

Produksi Tanaman Biofarmaka Menurut Kecamatan dan Jenis Tanaman di Kabupaten Sukabumi (kg), 2020 and 2021
Production of Medicinal Plants by Subdistrict and Kind of Plant in Sukabumi Regency (kg), 2020 and 2021

Kecamatan Subdistrict	Jahe/Ginger		Laos/Lengkuas/Galanga	
	2020	2021	2020	2021
(1)	(2)	(3)	(4)	(5)
Ciemas	90 800	165 000	32 400	32 500
Ciracap	-	-	-	-
Waluran	310 000	1 360 000	-	-
Surade	-	10 000	-	-
Cibitung	-	-	-	-
Jampang Kulon	229 800	140 000	28 800	-
Cimanggu	405	1 000	330	4 000
Kalibunder	99 000	68 000	45 000	40 000
Tegalbuleud	-	-	-	-
Cidolog	195 000	230 000	-	-
Sagaranten	130 500	450 000	-	-
Cidadap	100 000	375 000	5 000	-
Curug Kembar	45 000	659 200	-	-
Pabuaran	400 000	240 000	-	85 000
Lengkong	-	50 000	-	-
Palabuhanratu	-	-	566	-
Simpenan	200 000	430 000	-	-
Warungkiara	-	9 000	-	-
Bantargadung	-	28 000	-	-
Jampang Tengah	-	-	-	-
Purabaya	-	18 500	-	-
Cikembar	200	300	500	450
Nyalindung	-	-	-	-

Lanjutan Tabel/*Continued Table* 5.1.6

Kecamatan Subdistrict	Jahe/Ginger		Laos/Lengkuas/Galanga	
	2020	2021	2020	2021
(1)	(6)	(7)	(8)	(9)
Gegerbitung	1 710 000	864 000	-	-
Sukaraja	-	-	-	-
Kebonpedes	2 000	-	2 000	-
Cireunghas	10 160	15 640	-	-
Sukalarang	3 500	25 600	9 100	6 000
Sukabumi	175	410	-	-
Kadudampit	30 000	4 000	-	-
Cisaat	-	-	-	-
Gununggruh	2 496	23 066	-	-
Cibadak	500	-	-	-
Cicantayan	-	-	-	-
Caringin	-	1 000	-	-
Nagrak	14 050	8 400	-	-
Ciambar	-	-	-	-
Cicurug	-	-	-	-
Cidahu	100	-	200	-
Parakan Salak	-	-	3 750	6 187
Parung Kuda	-	-	-	-
Bojong Genteng	4 312	10 000	4 975	8 500
Kalapanunggal	-	-	-	-
Cikidang	-	-	-	-
Cisolok	-	650	-	175
Cikakak	-	16 000	-	-
Kabandungan	1 375	2 188	2 250	5 875
Sukabumi	3 579 373	5 204 954	134 871	188 687

Lanjutan Tabel/Continued Table 5.1.6

Kecamatan Subdistrict	Kencur/East Indian Galangal		Kunyit/Turmeric	
	2020	2021	2020	2021
(1)	(2)	(3)	(4)	(5)
Ciemas	41 500	70 000	250 000	260 000
Ciracap	-	-	-	-
Waluran	11 843	-	-	-
Surade	-	5 000	-	-
Cibitung	-	-	-	-
Jampang Kulon	140 800	-	48 200	-
Cimanggu	-	1 000	320	500
Kalibunder	16 800	106 827	15 000	20 000
Tegalbuleud	-	-	-	-
Cidolog	60 000	41 000	80 000	125 000
Sagaranten	24 000	60 000	10 400	50 000
Cidadap	15 600	41 000	12 100	20 000
Curug Kembar	300	-	3 600	-
Pabuaran	75 000	8 000	132 000	-
Lengkong	-	-	-	51 500
Palabuhanratu	-	-	-	-
Simpenan	-	60 000	-	72 000
Warungkiara	-	-	-	-
Bantargadung	-	-	6 000	-
Jampang Tengah	-	-	-	-
Purabaya	-	-	-	-
Cikembar	30	-	90	225
Nyalindung	-	-	-	-

Lanjutan Tabel/*Continued Table* 5.1.6

Kecamatan Subdistrict	Kencur/ <i>East Indian Galangal</i>		Kunyit/ <i>Turmeric</i>	
	2020	2021	2020	2021
(1)	(6)	(7)	(8)	(9)
Gegerbitung	-	-	29 050	43 700
Sukaraja	-	-	-	-
Kebonpedes	1 500	-	3 000	-
Cireunghas	-	1 400	6 580	26 850
Sukalarang	4 800	3 300	10 800	8 400
Sukabumi	-	-	-	100
Kadudampit	-	-	83 000	15 500
Cisaat	-	-	950	1 240
Gununggruh	1 405	912	12 100	37 840
Cibadak	-	-	-	-
Cicantayan	-	-	-	-
Caringin	-	-	-	1 500
Nagrak	-	-	4 000	14 000
Ciambar	-	-	-	-
Cicurug	-	-	-	-
Cidahu	200	-	150	-
Parakan Salak	4 563	8 125	7 187	13 125
Parung Kuda	-	-	-	-
Bojong Genteng	7 900	11 625	11 875	19 375
Kalapanunggal	-	-	-	-
Cikidang	-	-	-	-
Cisolok	-	50	-	175
Cikakak	-	-	-	-
Kabandungan	5 375	10 125	10 000	23 125
Sukabumi	411 616	428 364	736 402	804 155

Catatan/*Note*:Sumber/*Source*: BPS, Statistik Pertanian Hortikultura SPH-TBF/*BPS-Statistics Indonesia, Agricultural Statistic for Horticulture SPH-TBF*

Tabel 5.1.7 **Luas Panen Tanaman Biofarmaka Menurut Jenis Tanaman di Kabupaten Sukabumi (m²), 2019–2021**
Table 5.1.7 **Harvested Area of Medicinal Plants by Kind of Plant in Sukabumi Regency (m²), 2019–2021**

Jenis Tanaman Kind of Plants	2019	2020	2021
(1)	(3)	(4)	(5)
Dlingo/Dringo/Sweet Root/ Calamus	-	-	-
Jahe/Ginger	3 527 015	2 488 006	3 295 587
Kapulaga/JAva Cardamon	948 975	425 940	1 021 482
Keji Beling/Kecibeling/ Strobilanthes	800	-	-
Kencur/East Indian Galangal	122 425	306 808	260 200
Kunyit/Turmeric	244 570	361 370	403 133
Laos/Lengkuas/Galanga	24 700	42 100	49 300
Lempuyang/Zingiber Aromaticum	375	-	3 000
Lidah Buaya/Oliviera	-	-	-
Mahkota Dewa/Gods Crown	42	-	-
Mengkudu/Pace/Indian Mulberry	-	-	-
Sambiloto/King of Bitter	400	400	-
Temuireng/Black Turmeric	800	230	5 000
Temukunci/Chinese Keys	-	-	7 000
Temulawak/Java Turmeric	35 950	79 500	30 000
Serai/Lemongrass	-	-	102 100

Catatan/Note:

Sumber/Source: BPS, Statistik Pertanian Hortikultura SPH-TBF/BPS-Statistics Indonesia, Agricultural Statistic for Horticulture SPH-TBF

Tabel
Table 5.1.8**Produksi Tanaman Biofarmaka Menurut Jenis Tanaman di Kabupaten Sukabumi (kg), 2019–2021**
Production of Medicinal Plants by Kind of Plant in Sukabumi Regency (kg), 2019–2021

Jenis Tanaman Kind of Plants	2019	2020	2021
(1)	(3)	(4)	(5)
Dlingo/Dringo/Sweet Root/ Calamus	-	-	-
Jahe/Ginger	6 883 383	3 579 373	5 204 954
Kapulaga/Java Cardamon	812 252	1 218 734	1 861 692
Keji Beling/Kecibeling/ Strobilanthes	272	-	-
Kencur/East Indian Galangal	130 130	411 616	428 364
Kunyit/Turmeric	430 261	736 402	804 155
Laos/Lengkuas/Galanga	46 037	134 871	188 687
Lempuyang/Zingiber Aromaticum	229	-	2 500
Lidah Buaya/Oliviera	-	-	-
Mahkota Dewa/Gods Crown	504	-	-
Mengkudu/Pace/Indian Mulberry	-	-	-
Sambiloto/King of Bitter	150	300	-
Temuireng/Black Turmeric	464	135	7 500
Temukunci/Chinese Keys	-	-	12 000
Temulawak/Java Turmeric	38 606	111 100	26 800
Serai/Lemongrass	-	-	405 500

Catatan/Note:

Sumber/Source: BPS, Statistik Pertanian Hortikultura SPH-TBF/BPS-Statistics Indonesia, Agricultural Statistic for Horticulture SPH-TBF

Tabel
Table 5.1.9

Luas Panen Tanaman Hias Menurut Kecamatan dan Jenis Tanaman di Kabupaten Sukabumi (m²), 2020 and 2021
Harvested Area of Ornamental Plants by Subdistrict and Kind of Plant in Sukabumi Regency (m²), 2020 and 2021

Kecamatan Subdistrict	Anggrek/ <i>Orchid</i>		Krisan/ <i>Chrysantemum</i>	
	2020	2021	2020	2021
(1)	(2)	(3)	(4)	(5)
Ciemas	-	-	-	-
Ciracap	-	-	-	-
Waluran	-	-	-	-
Surade	-	-	-	-
Cibitung	-	-	-	-
Jampang Kulon	-	-	-	-
Cimanggu	-	-	-	-
Kalibunder	-	-	-	-
Tegalbuleud	-	-	-	-
Cidolog	-	-	-	-
Sagaranten	-	-	-	-
Cidadap	-	-	-	-
Curug Kembar	-	-	-	-
Pabuaran	-	-	-	-
Lengkong	-	-	-	-
Palabuhanratu	-	-	-	-
Simpenan	-	-	-	-
Warungkiara	-	-	-	-
Bantargadung	-	-	-	-
Jampang Tengah	-	-	-	-
Purabaya	-	-	-	-
Cikembar	-	-	-	-
Nyalindung	-	-	-	-

Lanjutan Tabel/Continued Table 5.1.9

Kecamatan Subdistrict	Anggrek/Orchid		Krisan/Chrysantemum	
	2020	2021	2020	2021
(1)	(2)	(3)	(4)	(5)
Gegerbitung	-	-	-	-
Sukaraja	3 000	-	147 487	186 725
Kebonpedes	-	-	-	-
Cireunghas	-	-	-	-
Sukalarang	1 500	11 500	-	-
Sukabumi	12 500	-	100 000	60 000
Kadudampit	-	-	-	-
Cisaat	-	-	-	-
Gunungguruh	-	-	-	-
Cibadak	-	-	-	-
Cicantayan	-	-	-	-
Caringin	-	-	-	-
Nagrak	-	-	-	-
Ciambar	-	-	-	-
Cicurug	-	-	6 000	5 500
Cidahu	-	-	80 000	190 000
Parakan Salak	-	-	-	-
Parung Kuda	-	-	-	-
Bojong Genteng	-	-	-	-
Kalapanunggal	-	-	-	-
Cikidang	-	-	-	-
Cisolok	-	-	-	-
Cikakak	-	-	-	-
Kabandungan	-	-	-	-
Sukabumi	17 000	29 500	333 487	442 225

Lanjutan Tabel/Continued Table 5.1.9

Kecamatan Subdistrict	Mawar/Rose		Sedap Malam/Tuberose	
	2020	2021	2020	2021
(1)	(2)	(3)	(4)	(5)
Ciemas	-	-	-	-
Ciracap	-	-	-	-
Waluran	-	-	-	-
Surade	-	-	-	-
Cibitung	-	-	-	-
Jampang Kulon	-	-	-	-
Cimanggu	-	-	-	-
Kalibunder	-	-	-	-
Tegalbuleud	-	-	-	-
Cidolog	-	-	-	-
Sagaranten	-	-	-	-
Cidadap	-	-	-	-
Curug Kembar	-	-	-	-
Pabuaran	-	-	-	-
Lengkong	-	-	-	-
Palabuhanratu	-	-	-	-
Simpenan	-	-	-	-
Warungkiara	-	-	-	-
Bantargadung	-	-	-	-
Jampang Tengah	-	-	-	-
Purabaya	-	-	-	-
Cikembar	-	-	-	-
Nyalindung	-	-	-	-

Lanjutan Tabel/*Continued Table 5.1.9*

Kecamatan Subdistrict	Mawar/Rose		Sedap Malam/Tuberose	
	2020	2021	2020	2021
(1)	(2)	(3)	(4)	(5)
Gegerbitung	-	-	-	-
Sukaraja	4 200	21 200	109 550	35 325
Kebonpedes	-	-	-	-
Cireunghas	-	-	-	-
Sukalarang	-	-	1 000	-
Sukabumi	-	-	13 000	12 000
Kadudampit	-	-	10 000	25 000
Cisaat	-	-	-	-
Gununggruh	-	-	-	-
Cibadak	-	-	-	-
Cicantayan	-	-	-	-
Caringin	-	-	-	-
Nagrak	-	-	-	-
Ciambar	-	-	-	-
Cicurug	-	-	-	-
Cidahu	-	-	-	-
Parakan Salak	-	-	-	-
Parung Kuda	-	-	-	-
Bojong Genteng	-	-	-	-
Kalapanunggal	-	-	-	-
Cikidang	-	-	-	-
Cisolok	-	-	-	-
Cikakak	-	-	-	-
Kabandungan	-	-	-	-
Sukabumi	4 200	21 200	133 550	72 325

Catatan/Note: Anggrek hanya mencakup anggrek potong/Just includes cut flower

Sumber/Source: BPS, Statistik Pertanian Hortikultura SPH-TH/BPS-Statistics Indonesia, Agricultural Statistik for Horticulture SPH-TH

Tabel
Table 5.1.10

Produksi Tanaman Hias Menurut Kecamatan dan Jenis Tanaman di Kabupaten Sukabumi (tangkai), 2020 and 2021
Production of Ornamental Plants by Subdistrict and Kind of Plant in Sukabumi Regency (stalks), 2020 and 2021

Kecamatan Subdistrict	Angrek/Orchid		Krisan/Chrysantemum	
	2020	2021	2020	2021
(1)	(2)	(3)	(4)	(5)
Ciemas	-	-	-	-
Ciracap	-	-	-	-
Waluran	-	-	-	-
Surade	-	-	-	-
Cibitung	-	-	-	-
Jampang Kulon	-	-	-	-
Cimanggu	-	-	-	-
Kalibunder	-	-	-	-
Tegalbuleud	-	-	-	-
Cidolog	-	-	-	-
Sagaranten	-	-	-	-
Cidadap	-	-	-	-
Curug Kembar	-	-	-	-
Pabuaran	-	-	-	-
Lengkong	-	-	-	-
Palabuhanratu	-	-	-	-
Simpenan	-	-	-	-
Warungkiara	-	-	-	-
Bantargadung	-	-	-	-
Jampang Tengah	-	-	-	-
Purabaya	-	-	-	-
Cikembar	-	-	-	-
Nyalindung	-	-	-	-

Lanjutan Tabel/*Continued Table* 5.1.10

Kecamatan Subdistrict	Anggrek/ <i>Orchid</i>		Krisan/ <i>Chrysantemum</i>	
	2020	2021	2020	2021
(1)	(2)	(3)	(4)	(5)
Gegerbitung	-	-	-	-
Sukaraja	79 000	-	10 454 970	8 318 000
Kebonpedes	-	-	-	-
Cireunghas	-	-	-	-
Sukalarang	54 500	160 000	-	-
Sukabumi	200 000	-	14 400 000	3 900 000
Kadudampit	-	-	-	-
Cisaat	-	-	-	-
Gunungguruh	-	-	-	-
Cibadak	-	-	-	-
Cicantayan	-	-	-	-
Caringin	-	-	-	-
Nagrak	-	-	-	-
Ciambar	-	-	-	-
Cicurug	-	-	448 500	355 000
Cidahu	-	-	8 600 000	10 880 000
Parakan Salak	-	-	-	-
Parung Kuda	-	-	-	-
Bojong Genteng	-	-	-	-
Kalapanunggal	-	-	-	-
Cikidang	-	-	-	-
Cisolok	-	-	-	-
Cikakak	-	-	-	-
Kabandungan	-	-	-	-
Sukabumi	333 500	160 000	33 903 470	23 453 000

Lanjutan Tabel/Continued Table 5.1.10

Kecamatan Subdistrict	Mawar/Rose		Sedap Malam/Tuberose	
	2020	2021	2020	2021
(1)	(2)	(3)	(4)	(5)
Ciemas	-	-	-	-
Ciracap	-	-	-	-
Waluran	-	-	-	-
Surade	-	-	-	-
Cibitung	-	-	-	-
Jampang Kulon	-	-	-	-
Cimanggu	-	-	-	-
Kalibunder	-	-	-	-
Tegalbuleud	-	-	-	-
Cidolog	-	-	-	-
Sagaranten	-	-	-	-
Cidadap	-	-	-	-
Curug Kembar	-	-	-	-
Pabuaran	-	-	-	-
Lengkong	-	-	-	-
Palabuhanratu	-	-	-	-
Simpenan	-	-	-	-
Warungkiara	-	-	-	-
Bantargadung	-	-	-	-
Jampang Tengah	-	-	-	-
Purabaya	-	-	-	-
Cikembar	-	-	-	-
Nyalindung	-	-	-	-

Lanjutan Tabel/*Continued Table* 5.1.10

Kecamatan Subdistrict	Mawar/Rose		Sedap Malam/Tuberose	
	2020	2021	2020	2021
(1)	(2)	(3)	(4)	(5)
Gegerbitung	-	-	-	-
Sukaraja	96 700	548 800	2 349 600	1 016 000
Kebonpedes	-	-	-	-
Cireunghas	-	-	-	-
Sukalarang	-	-	4 000	-
Sukabumi	-	-	474 000	630 000
Kadudampit	-	-	100 000	210 000
Cisaat	-	-	-	-
Gunungguruh	-	-	-	-
Cibadak	-	-	-	-
Cicantayan	-	-	-	-
Caringin	-	-	-	-
Nagrak	-	-	-	-
Ciambar	-	-	-	-
Cicurug	-	-	-	-
Cidahu	-	-	-	-
Parakan Salak	-	-	-	-
Parung Kuda	-	-	-	-
Bojong Genteng	-	-	-	-
Kalapanunggal	-	-	-	-
Cikidang	-	-	-	-
Cisolok	-	-	-	-
Cikakak	-	-	-	-
Kabandungan	-	-	-	-
Sukabumi	96 700	548 800	2 927 600	1 856 000

Catatan/Note: Anggrek hanya mencakup anggrek potong/Just includes cut flower

Sumber/Source: BPS, Statistik Pertanian Hortikultura SPH-TH/BPS-Statistics Indonesia, Agricultural Statistik for Horticulture SPH-TH

Tabel
Table 5.1.11

Luas Panen Tanaman Hias Menurut Jenis Tanaman di Kabupaten Sukabumi (m²), 2019–2021
Harvested Area of Ornamental Plants by Kind of Plant in Sukabumi Regency (m²), 2019–2021

Jenis Tanaman Kind of Plants	2019	2020	2021
(1)	(3)	(4)	(5)
Adenium (Kamboja Jepang)/ Adenium obesum	-	-	-
Aglaonema/ Chinese evergreens	-	17 000	900
Anggrek/ Orchid	24 000	19 000	11 500
Anthurium Bunga/ Flamingo Lily Flower	26 800	200	17 000
Anthurium Daun/ Laceleaf	-	-	-
Anyelir/ Carnation	-	-	-
Caladium/ Heart of Jesus	-	-	-
Cordyline/ Cordyline	14 360	13 660	30 530
Diffenbachia/ Dumb canes	-	-	-
Dracaena/ Dracaena	234 000	174 000	370 500
Euphorbia/ Spurges	107 575	-	-
Gladiol/ Gladiol	33 900	10 800	-
Herbras/ Gerbera	145 000	53 000	157 000
Krisan/ Chrysantemum	1 060 500	333 487	442 225
Mawar/ Rose	1 000	4 200	21 200
Melati/ Jasmine	-	-	-
Monstera/ Swiss cheese plant	-	600	-
Pakis/ Fern	18 000	37 200	200
Palem/ Palm	-	-	-
Pedang-pedangan/ Sansevieria	-	8 000	10 500
Pisang-pisangan/ Heliconia	1 800	1 050	1 050
Philodendron/ Philodendron	107 575	129 975	165 400
Sedap Malam/ Tuberose	192 700	133 500	72 325
Soka/ Ixora	-	-	-

Catatan/Note: Anggrek hanya mencakup anggrek potong/Just includes cut flower

Sumber/Source: BPS, Statistik Pertanian Hortikultura SPH-TH/BPS-Statistics Indonesia, Agricultural Statistik for Horticulture SPH-TH

Tabel
Table 5.1.12

**Produksi Tanaman Hias Menurut Jenis Tanaman di
kabupaten Sukabumi (tangkai), 2019–2021**
*Production of Ornamental Plants by Kind of Plant in
Sukabumi Regency (stalks), 2019–2021*

Jenis Tanaman <i>Kind of Plants</i>	2019	2020	2021
(1)	(3)	(4)	(5)
Adenium (Kamboja Jepang)/ Adenium obesum	-	-	-
Aglaonema/ Chinese evergreens	-	-	900
Anggrek/ Orchid	296 450	333 500	160 000
Anthurium Bunga/ Flamingo Lily Flower	515 510	344 000	689 000
Anthurium Daun/ Laceleaf	-	600	-
Anyelir/ Carnation	-	-	-
Caladium/ Heart of Jesus	-	-	-
Cordyline/ Cordyline	378 900	302 100	469 250
Diffenbachia/ Dumb canes	-	-	-
Dracaena/ Dracaena	7 682 000	7 877 760	12 114 550
Euphorbia/ Spurges	-	-	3 669 375
Gladiol/ Gladiol	995 930	414 280	23 453 000
Herbras/ Gerbera	6 105 620	1 634 540	3 669 375
Krisan/ Chrysantemum	88 000 800	33 903 470	23 453 000
Mawar/ Rose	42 130	96 700	548 800
Melati/ Jasmine	-	-	400
Monstera/ Swiss cheese plant	-	1 200	-
Pakis/ Fern	525 300	118 340	400
Palem/ Palm	-	-	56 000
Pedang-pedangan/ Sansevieria	16 500	27 000	134 500
Pisang–pisangan/ Heliconia	20 700	20 100	56 000
Philodendron/ Philodendron	5 382 300	3 953 425	12 647 625
Sedap Malam/ Tuberose	5 239 622	2 927 600	1 856 000
Soka/ Ixora	-	-	-

Catatan/Note: Anggrek hanya mencakup anggrek potong/Just includes cut flower

Sumber/Source: BPS, Statistik Pertanian Hortikultura SPH-TH/BPS-Statistics Indonesia, Agricultural Statistik for Horticulture SPH-TH

Tabel 5.1.13 **Produksi Buah-buahan Menurut Kecamatan dan Jenis Tanaman di Kabupaten Sukabumi (kw), 2020 and 2021**
Production of Fruits by Subdistrict and Kind of Plant in Sukabumi Regency (qui), 2020 and 2021

Kecamatan Subdistrict	Mangga/Mango		Durian/Durian	
	2020	2021	2020	2021
(1)	(2)	(3)	(4)	(5)
Ciomas	63 696	935	4	28
Ciracap	40	24 050	10	200
Waluran	1 612	1 344	913	1 428
Surade	2 712	1 575	-	420
Cibitung	2 568	250	333	206
Jampang Kulon	1 594	360	-	59
Cimanggu	2 000	-	643	80
Kalibunder	994	4 219	325	3 027
Tegalbuleud	-	5	-	-
Cidolog	-	-	326	-
Sagaranten	3 222	-	1 710	1 496
Cidadap	1 872	-	370	496
Curug Kembar	-	-	450	-
Pabuaran	-	5	390	-
Lengkong	-	-	1 000	-
Palabuhanratu	322	56	236	27
Simpenan	606	246	82	250
Warungkiara	412	1 496	15	14
Bantargadung	146	1 160	149	225
Jampang Tengah	-	66	450	1 299
Purabaya	-	20	935	-
Cikembar	227	24	-	77
Nyalindung	160	1 000	800	120

Lanjutan Tabel/*Continued Table* 5.1.13

Kecamatan Subdistrict	Mangga/Mango		Durian/Durian	
	2020	2021	2020	2021
(1)	(2)	(3)	(4)	(5)
Gegerbitung	-	-	-	21
Sukaraja	617	341	88	-
Kebonpedes	148	135	125	115
Cireunghas	26	180	168	110
Sukalarang	-	-	36	117
Sukabumi	24	-	-	-
Kadudampit	-	-	-	-
Cisaat	246	-	23	59
Gununggruh	-	-	302	-
Cibadak	-	45	-	3 850
Cicantayan	-	50	270	695
Caringin	-	318	40	3 699
Nagrak	964	620	410	291
Ciambar	303	580	300	917
Cicurug	50	50	482	540
Cidahu	360	-	250	220
Parakan Salak	110	70	231	1 600
Parung Kuda	125	-	522	125
Bojong Genteng	145	69	148	593
Kalapanunggal	213	800	2 841	625
Cikidang	428	-	2 268	1 000
Cisolok	3 693	1 600	11 328	18 930
Cikakak	-	5 400	323	1 448
Kabandungan	120	70	620	1 273
Sukabumi	89 755	47 138	29 916	45 677

Lanjutan Tabel/Continued Table 5.1.13

Kecamatan Subdistrict	Jeruk/Orange		Pisang/Banana	
	2020	2021	2020	2021
(1)	(6)	(7)	(8)	(9)
Ciemas	100	-	9 644	8 015
Ciracap	8	378	9 523	4 600
Waluran	-	21	4 952	109 035
Surade	150	237	206	806
Cibitung	-	-	540	425
Jampang Kulon	-	-	1 659	3 017
Cimanggu	-	-	4 600	8 300
Kalibunder	392	5 050	6 510	13 115
Tegalbuleud	-	-	839	715
Cidolog	154	287	44 200	109 400
Sagaranten	314	504	17 184	29 844
Cidadap	410	133	9 669	15 397
Curug Kembar	98	133	13 140	19 600
Pabuaran	141	159	18 000	29 450
Lengkong	-	-	5 550	6 570
Palabuhanratu	10	8	837	64
Simpenan	38	-	93 200	53 000
Warungkiara	66	3	120 998	116 097
Bantargadung	13	61	107 751	463 300
Jampang Tengah	182	72	22 675	3 947
Purabaya	-	-	1 248	2 963
Cikembar	7	-	2 900	2 375
Nyalindung	410	100	2 560	40

Lanjutan Tabel/*Continued Table* 5.1.13

Kecamatan Subdistrict	Jeruk/Orange		Pisang/Banana	
	2020	2021	2020	2021
(1)	(2)	(3)	(4)	(5)
Gegerbitung	40	-	196 392	198 722
Sukaraja	-	28	1 859	1 986
Kebonpedes	-	-	-	-
Cireunghas	173	-	1 214	1 610
Sukalarang	14	613	275	1 480
Sukabumi	-	2	1 710	20
Kadudampit	493	-	10 000	7 550
Cisaat	-	-	338	137
Gununggruh	9	21	4 610	8 220
Cibadak	-	25	21 260	1 314
Cicantayan	-	15	3 700	800
Caringin	46	212	4 866	17 728
Nagrak	-	-	28 940	22 212
Ciambar	71	214	11 500	13 750
Cicurug	55	26	3 623	2 950
Cidahu	-	-	9 635	4 020
Parakan Salak	-	-	21 951	6 875
Parung Kuda	157	70	835	1 970
Bojong Genteng	-	-	13 375	7 288
Kalapanunggal	2 049	1 350	28 981	19 500
Cikidang	-	-	38 001	1 925
Cisolok	88	53	33 161	85 000
Cikakak	87	155	104 241	292 800
Kabandungan	-	-	15 691	9 875
Sukabumi	5 775	9 928	1 054 543	1 707 806

Lanjutan Tabel/Continued Table 5.1.13

Kecamatan Subdistrict	Pepaya/Papaya		Salak/Salacca	
	2020	2021	2020	2021
(1)	(10)	(11)	(12)	(13)
Ciemas	393	6 528	-	-
Ciracap	705	2 058	-	-
Waluran	527	1 431	5	-
Surade	360	1 780	-	-
Cibitung	214	26	-	-
Jampang Kulon	276	541	-	2
Cimanggu	159	154	-	-
Kalibunder	470	1 599	100	75
Tegalbuleud	923	805	-	-
Cidolog	2 588	4 550	-	-
Sagaranten	18 406	23 381	167	100
Cidadap	829	1 062	20	46
Curug Kembar	109	262	-	-
Pabuaran	500	433	-	-
Lengkong	1 410	580	-	20
Palabuhanratu	396	64	-	-
Simpenan	20	11	-	-
Warungkiara	1 218	2 633	-	-
Bantargadung	3 660	12 525	-	73
Jampang Tengah	472	763	-	-
Purabaya	475	847	1	7
Cikembar	9	14	-	-
Nyalindung	800	-	-	-

Lanjutan Tabel/Continued Table 5.1.13

Kecamatan Subdistrict	Pepaya/Papaya		Salak/Salacca	
	2020	2021	2020	2021
(1)	(2)	(3)	(4)	(5)
Gegerbitung	578	490	-	-
Sukaraja	507	336	-	-
Kebonpedes	-	-	-	-
Cireunghas	150	165	-	-
Sukalarang	43	194	-	-
Sukabumi	389	-	-	-
Kadudampit	168	135	-	-
Cisaat	194	1 806	-	-
Gununggruh	137	167	-	1
Cibadak	3 910	2 530	36	10
Cicantayan	189	1 500	-	-
Caringin	612	772	-	134
Nagrak	3 838	3 578	18	33
Ciambar	150	833	6	184
Cicurug	437	185	-	-
Cidahu	5 305	5 355	22	25
Parakan Salak	2 186	762	-	-
Parung Kuda	959	1 600	12	35
Bojong Genteng	2 045	491	4	6
Kalapanunggal	28 659	27 840	34	5
Cikidang	18 975	1 015	100	-
Cisolok	2 444	1 350	2 650	970
Cikakak	172	185	-	-
Kabandungan	3 000	2 022	42	37
Sukabumi	109 966	115 354	3 217	1 763

Catatan/Note:

Sumber/Source: BPS, Statistik Pertanian Hortikultura SPH-BST/BPS-Statistics Indonesia, Agricultural Statistic for Horticulture SPH-BST

Tabel
Table 5.1.14

Produksi Buah–Buahan dan Sayuran Tahunan Menurut Jenis Tanaman di Kabupaten Sukabumi (kw), 2019–2021

Production of Annual Fruits and Vegetables by Kind of Plant in Sukabumi Regency (qui), 2019–2021

Jenis Tanaman Kind of Plants	2019	2020	2021
(1)	(3)	(4)	(5)
Alpukat/ Avocado	2 3424	39 577	54 309
Buah Naga/ Dragon Fruit	-	-	2 225
Lengkeng/Longan	-	-	253
Belimbing/ Star Fruit	2948	3 093	4 597
Duku/Langsat/Kokosan/ Duku	4386	6 090	3 679
Durian/ Durian	49599	29 916	45 677
Jambu Air/ Rose Apple	6959	7 334	12 175
Jambu Biji/ Guava	25133	81 559	22 128
Jeruk Besar/ Pomelo	3216	2 998	396
Jeruk Siam/Keprok/Orange	6289	5 775	9 928
Jeruk Lemon/ Lemon			13 975
Mangga/ Mango	95076	89 755	47 138
Manggis/ Mangosteen	41545	18 711	14 819
Markisa/ Marquisa		12	-
Nangka/Cempedak/ Jack Fruit	32627	37 097	25 651
Nenas/ Pineapple	1273	995	1 897
Pepaya/ Papaya	207227	109 966	115 354
Pisang/ Banana	1153406	1 054 543	1 707 806
Rambutan/ Rambutan	32355	16 251	15 618
Salak/ Salacca	674	3 217	1 763
Sawo/Sapodilla/ Star Apple	10873	13 388	7 298
Sirsak/ Soursop	5868	10 849	6 774
Sukun/ Bread Fruit	9435	10 287	7 268
Jengkol/ Jengkol	1830	2 941	6 225
Melinjo/ Melinjo	1830	3 403	1 765
Petai/ Twisted Cluster Bean	14272	8 577	38 061

Catatan/Note: ...

Sumber/Sources: BPS, Statistik Pertanian Hortikultura SPH-BST/BPS-Statistics Indonesia, Agricultural Statistic for Horticulture SPH-BST

5.2 PERKEBUNAN ESTATE CROPS

Tabel 5.2.1 **Luas Areal Tanaman Perkebunan Menurut Kecamatan dan Jenis Tanaman di Kabupaten Sukabumi (ha), 2020 dan 2021**
Planted Area of Estate Crops by Subdistrict and Type of Crops in Sukabumi Regency (ha), 2020 dan 2021

Kecamatan Subdistrict	Aren/Sugar Palm		Kelapa/Coconut	
	2020	2021	2020	2021
(1)	(2)	(3)	(4)	(5)
Ciemas	-	17.5	-	1 026.7
Ciracap	-	7.5	-	2 054.0
Waluran	-	9.5	-	171.0
Surade	-	39.5	-	1 352.5
Cibitung	-	11.0	-	92.0
Jampang Kulon	-	10.8	-	626.0
Cimanggu	-	6.0	-	132.0
Kalibunder	-	20.0	-	831.5
Tegalbuleud	-	28.5	-	1 804.0
Cidolog	-	60.5	-	285.5
Sagaranten	-	76.7	-	173.0
Cidadap	-	17.0	-	139.0
Curug Kembar	-	-	-	81.0
Pabuaran	-	40.0	156.0	156.0
Lengkong	-	18.7	29.0	29.0
Palabuhanratu	-	56.0	314.5	314.5
Simpenan	-	30.5	281.0	281.0
Warungkiara	-	16.5	176.0	176.0
Bantargadung	-	8.0	126.0	126.0
Jampang Tengah	-	112.5	437.0	437.0
Purabaya	-	14.0	19.0	19.0
Cikembar	-	17.1	192.5	192.5
Nyalindung	-	62.5	43.0	43.0

Lanjutan Tabel/Continued Table 5.2.1

Kecamatan Subdistrict	Aren/Sugar Palm		Kelapa/Coconut	
	2020	2021	2020	2021
(1)	(2)	(3)	(4)	(5)
Gegerbitung	-	-	42.0	42.0
Sukaraja	-	-	156.5	156.5
Kebonpedes	-	-	68.1	68.1
Cireunghas	-	-	-	-
Sukalarang	-	-	10.0	10.0
Sukabumi	-	-	61.0	61.0
Kadudampit	-	-	40.0	40.0
Cisaat	-	-	170.0	170.0
Gununggruh	-	-	7.5	7.5
Cibadak	-	-	192.5	192.5
Cicantayan	-	-	76.5	76.5
Caringin	-	-	88.5	11 366.3
Nagrak	-	2.5	187.5	187.5
Ciambar	-	-	21.5	21.5
Cicurug	-	8.5	74.1	74.1
Cidahu	-	2.3	77.0	77.0
Parakan Salak	-	4.1	42.5	42.5
Parung Kuda	-	3.5	147.5	147.5
Bojong Genteng	-	4.5	38.0	38.0
Kalapanunggal	-	68.0	248.0	248.0
Cikidang	-	6.5	336.5	336.5
Cisolok	-	107.8	234.5	234.5
Cikakak	-	43.7	74.3	74.3
Kabandungan	-	11.5	93.5	93.5
Sukabumi	-	943.2	4 261.5	13 488.7

Lanjutan Tabel/*Continued Table 5.2.1*

Kecamatan Subdistrict	Karet/Rubber		Kopi/Coffee	
	2020	2021	2020	2021
(1)	(6)	(7)	(8)	(9)
Ciemas	78.0	78.0	25.5	25.5
Ciracap	3.5	3.5	-	-
Waluran	14.0	14.0	-	-
Surade	41.0	41.0	-	-
Cibitung	-	-	-	-
Jampang Kulon	-	-	-	-
Cimanggu	-	-	-	-
Kalibunder	8.0	8.0	4.5	4.5
Tegalbuleud	45.0	45.0	-	-
Cidolog	215.1	215.1	22.5	22.5
Sagaranten	153.8	153.8	11.5	11.5
Cidadap	100.3	100.3	-	-
Curug Kembar	119.4	119.4	-	-
Pabuaran	460.0	460.0	-	-
Lengkong	60.0	60.0	152.4	152.4
Palabuhanratu	297.5	297.5	8.5	8.5
Simpenan	-	-	17.5	17.5
Warungkiara	625.0	625.0	-	-
Bantargadung	475.0	475.0	-	-
Jampang Tengah	141.0	141.0	84.1	84.1
Purabaya	-	-	-	-
Cikembar	-	-	-	-
Nyalindung	-	-	89.5	89.5

Lanjutan Tabel/Continued Table 5.2.1

Kecamatan Subdistrict	Karet/Rubber		Kopi/Coffee	
	2020	2021	2020	2021
(1)	(2)	(3)	(4)	(5)
Gegerbitung	-	-	227.5	246.5
Sukaraja	-	-	38.0	39.0
Kebonpedes	-	-	-	-
Cireunghas	-	-	-	-
Sukalarang	-	-	-	10.5
Sukabumi	-	-	-	-
Kadudampit	-	-	178.0	178.0
Cisaat	-	-	-	-
Gununggruh	-	-	-	-
Cibadak	-	-	-	-
Cicantayan	-	-	-	-
Caringin	-	-	-	-
Nagrak	-	-	20.5	20.5
Ciambar	-	-	-	-
Cicurug	-	-	16.0	16.0
Cidahu	-	-	4.5	4.5
Parakan Salak	-	-	13.5	13.5
Parung Kuda	-	-	24.0	24.0
Bojong Genteng	-	-	-	-
Kalapanunggal	-	-	41.0	41.0
Cikidang	190.0	190.0	30.5	30.5
Cisolok	319.5	319.5	45.5	75.0
Cikakak	125.9	125.9	14.5	19.3
Kabandungan	-	-	25.0	29.0
Sukabumi	3 471.9	3 472	1 094.5	1 163.3

Lanjutan Tabel/*Continued Table* 5.2.1

Kecamatan Subdistrict	Kakao/Cocoa		Pala/Nutmeg	
	2020	2021	2020	2021
(1)	(10)	(11)	(12)	(13)
Ciemas	-	-	-	-
Ciracap	-	-	-	-
Waluran	-	-	-	-
Surade	-	-	-	-
Cibitung	-	-	-	-
Jampang Kulon	-	-	-	-
Cimanggu	-	-	-	-
Kalibunder	-	-	-	-
Tegalbuleud	40.0	40.0	-	3.1
Cidolog	-	-	-	17.0
Sagaranten	-	-	-	74.0
Cidadap	-	-	-	-
Curug Kembar	-	-	-	8.0
Pabuaran	-	-	-	-
Lengkong	-	-	-	25.0
Palabuhanratu	-	-	-	58.5
Simpenan	-	-	-	-
Warungkiara	50.0	50.0	-	86.0
Bantargadung	-	-	-	-
Jampang Tengah	-	-	-	209.0
Purabaya	-	-	-	20.0
Cikembar	-	-	-	51.5
Nyalindung	-	-	-	47.5

Lanjutan Tabel/Continued Table 5.2.1

Kecamatan Subdistrict	Kakao/Cocoa		Pala/Nutmeg	
	2020	2021	2020	2021
(1)	(2)	(3)	(4)	(5)
Gegerbitung	53.0	53.0	-	34.5
Sukaraja	-	-	-	19.0
Kebonpedes	-	-	-	-
Cireunghas	-	-	-	17.3
Sukalarang	-	-	-	16.5
Sukabumi	-	-	-	40.0
Kadudampit	-	-	-	190.0
Cisaat	-	-	-	133.0
Gununggruh	-	-	-	11.0
Cibadak	-	-	-	43.0
Cicantayan	-	-	-	25.5
Caringin	-	-	-	52.0
Nagrak	-	-	-	93.5
Ciambar	-	-	-	24.5
Cicurug	-	-	-	39.0
Cidahu	-	-	-	35.0
Parakan Salak	-	-	-	60.5
Parung Kuda	-	-	-	33.0
Bojong Genteng	-	-	-	12.5
Kalapanunggal	-	-	-	369.0
Cikidang	50.0	50.0	-	243.0
Cisolok	-	-	-	24.0
Cikakak	-	-	-	39.0
Kabandungan	187.3	187.3	-	123.0
Sukabumi	380.3	380.3	-	2 277.4

Lanjutan Tabel/*Continued Table* 5.2.1

Kecamatan Subdistrict	Teh/Tea		Cengkeh/Clove	
	2020	2021	2020	2021
(1)	(14)	(15)	(16)	(17)
Ciemas	353.0	353.0	-	531.6
Ciracap	-	-	-	77.8
Waluran	142.0	142.0	-	115.0
Surade	-	-	-	139.3
Cibitung	-	-	-	74.5
Jampang Kulon	-	-	-	185.0
Cimanggu	-	-	-	98.0
Kalibunder	-	-	-	121.5
Tegalbuleud	-	-	-	13.0
Cidolog	-	-	-	33.0
Sagaranten	38.5	38.5	-	261.1
Cidadap	-	-	-	19.0
Curug Kembar	-	-	-	14.0
Pabuaran	-	-	-	80.0
Lengkong	936.2	937.4	-	276.0
Palabuhanratu	-	-	-	394.5
Simpenan	536.2	536.2	-	421.3
Warungkiara	-	-	-	88.1
Bantargadung	-	-	-	33.0
Jampang Tengah	1 629.3	1 629.3	-	422.9
Purabaya	970.2	971.4	-	-
Cikembar	-	-	-	67.9
Nyalindung	1 100.9	1 101.5	-	214.9

Lanjutan Tabel/Continued Table 5.2.1

Kecamatan Subdistrict	Teh/Tea		Cengkeh/Clove	
	2020	2021	2020	2021
(1)	(2)	(3)	(4)	(5)
Gegerbitung	276.1	276.1	-	4.0
Sukaraja	313.0	313.0	-	440.0
Kebonpedes	-	-	-	22.9
Cireunghas	113.6	113.6	-	20.5
Sukalarang	-	-	-	268.4
Sukabumi	15.5	15.5	-	22.0
Kadudampit	40.8	40.8	-	26.0
Cisaat	-	-	-	60.3
Gununggruh	-	-	-	-
Cibadak	-	-	-	88.5
Cicantayan	-	-	-	15.4
Caringin	-	-	-	14.0
Nagrak	107.1	107.1	-	128.2
Ciambar	-	-	-	14.0
Cicurug	-	-	-	250.9
Cidahu	-	-	-	49.0
Parakan Salak	42.4	42.4	-	32.7
Parung Kuda	-	-	-	38.0
Bojong Genteng	-	-	-	15.7
Kalapanunggal	629.6	629.6	-	170.8
Cikidang	230.0	230.0	-	27.0
Cisolok	-	-	-	734.5
Cikakak	-	-	-	786.8
Kabandungan	852.1	852.1	-	122.1
Sukabumi	8 326.4	8 329.4	-	7 033.1

Catatan/Note: Data disajikan merupakan data perkebunan rakyat

Sumber/Source: Dinas Pertanian Kabupaten Sukabumi

Tabel
Table 5.2.2**Produksi Perkebunan Menurut Kecamatan dan Jenis Tanaman di Kabupaten Sukabumi (ton), 2020 dan 2021**
Production of Estate by Subdistrict and Type of Crops in Sukabumi Regency (ton), 2020 and 2021

Kecamatan Subdistrict	Aren/Sugar Palm		Kelapa/Coconut	
	2020	2021	2020	2021
(1)	(14)	(15)	(16)	(17)
Ciemas	-	110 825	-	10 778 571
Ciracap	-	53 625	-	15 518 075
Waluran	-	67 925	-	1 656 910
Surade	-	282 425	-	11 919 860
Cibitung	-	71 500	-	927 375
Jampang Kulon	-	62 920	-	6 207 230
Cimanggu	-	42 900	-	1 174 675
Kalibunder	-	114 400	-	7 956 878
Tegalbuleud	-	203 775	-	19 388 320
Cidolog	-	371 800	-	2 967 600
Sagaranten	-	457 600	-	1 792 925
Cidadap	-	92 950	-	1 570 355
Curug Kembar	-	-	-	902 645
Pabuaran	-	228 800	87.00	93 160
Lengkong	-	117 975	16.51	17 680
Palabuhanratu	-	371 800	112.40	127 160
Simpenan	-	196 625	123.19	144 840
Warungkiara	-	103 675	36.83	39 440
Bantargadung	-	46 475	70.49	75 480
Jampang Tengah	-	693 550	215.27	230 520
Purabaya	-	82 225	10.80	11 560
Cikembar	-	89 375	92.08	98 600
Nyalindung	-	425 425	24.13	25 840

Lanjutan Tabel/Continued Table 5.2.2

Kecamatan Subdistrict	Aren/Sugar Palm		Kelapa/Coconut	
	2020	2021	2020	2021
(1)	(2)	(3)	(4)	(5)
Gegerbitung	-	-	20.32	21 760
Sukaraja	-	-	62.87	67 320
Kebonpedes	-	-	43.25	46 315
Cireunghas	-	-	-	-
Sukalarang	-	-	6.35	6 800
Sukabumi	-	-	26.04	27 880
Kadudampit	-	-	19.69	21 080
Cisaat	-	-	92.08	98 600
Gunungguruh	-	-	-	-
Cibadak	-	-	95.25	102 000
Cicantayan	-	-	29.85	31 960
Caringin	-	-	39.37	84 049 412.8
Nagrak	-	17 875	87.00	93 160
Ciambar	-	-	9.53	10 200
Cicurug	-	60 775	43.18	46 240
Cidahu	-	16 588	41.28	44 200
Parakan Salak	-	29 315	23.50	25 160
Parung Kuda	-	25 025	64.77	69 360
Bojong Genteng	-	32 175	21.59	23 120
Kalapanunggal	-	439 725	127.64	146 200
Cikidang	-	46 475	204.79	219 300
Cisolok	-	594 880	112.40	120 360
Cikakak	-	160 875	19.24	24 004
Kabandungan	-	82 225	40.01	42 840
Sukabumi	-	5 794 503	1 154.50	85 195 077

Lanjutan Tabel/*Continued Table 5.2.2*

Kecamatan Subdistrict	Karet/Rubber		Kopi/Coffee	
	2020	2021	2020	2021
(1)	(14)	(15)	(16)	(17)
Ciemas	19.05	30 550	3.20	5 425
Ciracap	2.22	2 275	-	-
Waluran	8.89	9 100	-	-
Surade	12.07	12 350	-	-
Cibitung	-	-	-	-
Jampang Kulon	-	-	-	-
Cimanggu	-	-	-	-
Kalibunder	-	-	1.37	1 575
Tegalbuleud	9.53	9 750	-	-
Cidolog	57.34	58 695	3.05	3 675
Sagaranten	33.08	35 620	2.90	3 500
Cidadap	38.10	39 000	-	-
Curug Kembar	46.20	48 458	-	-
Pabuaran	193.04	198 900	-	-
Lengkong	19.05	19 500	33.52	38 465
Palabuhanratu	85.41	116 675	1.68	2 975
Simpenan	-	-	3.05	5 250
Warungkiara	273.05	308 750	-	-
Bantargadung	209.55	273 000	-	-
Jampang Tengah	28.58	29 250	16.65	19 110
Purabaya	-	-	-	-
Cikembar	-	-	-	-
Nyalindung	-	-	19.67	31 325

Lanjutan Tabel/Continued Table 5.2.2

Kecamatan Subdistrict	Karet/Rubber		Kopi/Coffee	
	2020	2021	2020	2021
(1)	(2)	(3)	(4)	(5)
Gegerbitung	-	-	23.64	79 625
Sukaraja	-	-	6.71	7 700
Kebonpedes	-	-	-	-
Cireunghas	-	-	-	-
Sukalarang	-	-	-	-
Sukabumi	-	-	-	-
Kadudampit	-	-	21.50	59 850
Cisaat	-	-	-	-
Gununggruh	-	-	-	-
Cibadak	-	-	-	-
Cicantayan	-	-	-	-
Caringin	-	-	-	-
Nagrak	-	-	3.20	3 675
Ciambar	-	-	-	-
Cicurug	-	-	2.59	2 975
Cidahu	-	-	1.37	1 575
Parakan Salak	-	-	2.90	4 725
Parung Kuda	-	-	4.12	4 725
Bojong Genteng	-	-	-	-
Kalapanunggal	-	-	10.52	12 075
Cikidang	97.79	103 350	4.73	5 425
Cisolok	81.92	90 675	7.78	12 425
Cikakak	57.91	64 480	4.42	6 755
Kabandungan	-	-	6.71	7 700
Sukabumi	1 272.76	1 450 377.5	185.29	320 530

Lanjutan Tabel/*Continued Table* 5.2.2

Kecamatan Subdistrict	Kakao/Cocoa		Pala/Nutmeg	
	2020	2021	2020	2021
(1)	(14)	(15)	(16)	(17)
Ciemas	-	-	-	-
Ciracap	-	-	-	-
Waluran	-	-	-	-
Surade	-	-	-	-
Cibitung	-	-	-	-
Jampang Kulon	-	-	-	-
Cimanggu	-	-	-	-
Kalibunder	-	-	-	-
Tegalbuleud	-	-	-	825
Cidolog	-	-	-	5 100
Sagaranten	-	-	-	11 100
Cidadap	-	-	-	-
Curug Kembar	-	-	-	2 400
Pabuaran	-	-	-	-
Lengkong	-	-	-	6 900
Palabuhanratu	-	-	-	11 550
Simpenan	-	-	-	-
Warungkiara	11.40	8 265	-	-
Bantargadung	-	-	-	-
Jampang Tengah	-	-	-	57 750
Purabaya	-	-	-	3 000
Cikembar	-	-	-	13 350
Nyalindung	-	-	-	11 550

Lanjutan Tabel/Continued Table 5.2.2

Kecamatan Subdistrict	Kakao/Cocoa		Pala/Nutmeg	
	2020	2021	2020	2021
(1)	(2)	(3)	(4)	(5)
Gegerbitung	-	-	-	8 550
Sukaraja	-	-	-	5 100
Kebonpedes	-	-	-	-
Cireunghas	-	-	-	2 340
Sukalarang	-	-	-	2 850
Sukabumi	-	-	-	12 000
Kadudampit	-	-	-	41 100
Cisaat	-	-	-	35 400
Gununggruh	-	-	-	3 000
Cibadak	-	-	-	11 700
Cicantayan	-	-	-	7 200
Caringin	-	-	-	12 600
Nagrak	-	-	-	16 050
Ciambar	-	-	-	6 150
Cicurug	-	-	-	10 200
Cidahu	-	-	-	8 400
Parakan Salak	-	-	-	11 550
Parung Kuda	-	-	-	6 900
Bojong Genteng	-	-	-	3 750
Kalapanunggal	-	-	-	40 800
Cikidang	7.98	-	-	12 300
Cisolok	-	-	-	5 100
Cikakak	-	-	-	-
Kabandungan	44.18	39 900	-	8 100
Sukabumi	63.56	48 165	-	394 665

Lanjutan Tabel/Continued Table 5.2.2

Kecamatan Subdistrict	Teh/Tea		Cengkeh/Clove	
	2020	2021	2020	2021
(1)	(14)	(15)	(16)	(17)
Ciemas	98.06	122 240	-	188 640
Ciracap	-	-	-	11 184
Waluran	44.74	44 885	-	36 720
Surade	-	-	-	53 232
Cibitung	-	-	-	6 720
Jampang Kulon	-	-	-	55 680
Cimanggu	-	-	-	19 200
Kalibunder	-	-	-	12 000
Tegalbuleud	-	-	-	2 400
Cidolog	-	-	-	14 400
Sagaranten	10.00	10 028	-	88 320
Cidadap	-	-	-	5 760
Curug Kembar	-	-	-	4 800
Pabuaran	-	-	-	33 600
Lengkong	556.35	611 773	-	94 560
Palabuhanratu	-	-	-	82 896
Simpenan	367.66	368 821	-	144 000
Warungkiara	-	-	-	17 280
Bantargadung	-	-	-	10 080
Jampang Tengah	123.13	123 520	-	151 200
Purabaya	575.25	578 205	-	-
Cikembar	-	-	-	23 952
Nyalindung	491.10	493 219	-	82 560

Lanjutan Tabel/Continued Table 5.2.2

Kecamatan Subdistrict	Teh/Tea		Cengkeh/Clove	
	2020	2021	2020	2021
(1)	(2)	(3)	(4)	(5)
Gegerbitung	176.86	177 420	-	1 920
Sukaraja	97.10	97 410	-	177 600
Kebonpedes	-	-	-	5 952
Cireunghas	91.39	91 680	-	7 440
Sukalarang	-	-	-	99 312
Sukabumi	1.90	1 910	-	8 640
Kadudampit	10.24	10 276	-	9 360
Cisaat	-	-	-	22 464
Gununggruh	-	-	-	-
Cibadak	-	-	-	33 360
Cicantayan	-	-	-	5 712
Caringin	-	-	-	4 800
Nagrak	40.08	40 206	-	37 296
Ciambar	-	-	-	960
Cicurug	-	-	-	73 920
Cidahu	-	-	-	17 280
Parakan Salak	13.61	13 657	-	14 496
Parung Kuda	-	-	-	13 440
Bojong Genteng	-	-	-	4 944
Kalapanunggal	65.69	65 895	-	57 120
Cikidang	-	-	-	8 640
Cisolok	-	-	-	227 040
Cikakak	-	-	-	229 200
Kabundungan	59.12	59 306	-	49 886
Sukabumi	2 822.29	2 910 448.5	-	2 249 966.4

Catatan/Note: Data disajikan merupakan data perkebunan rakyat Data tahun 2021 dalam Kg
 Sumber/Source: Dinas Pertanian Kabupaten Sukabumi

5.3 TANAMAN PANGAN FOOD CROPS

Tabel 5.3.1 Luas Panen, Produktivitas dan Produksi Padi Menurut Kecamatan di Kabupaten Sukabumi, 2021
Harvested Area, Productivity and Production of Paddy by Subdistrict in Sukabumi Regency, 2021

Kecamatan Subdistrict	Luas Panen (ha)/ Harvested Area (ha)		Produktivitas (ku/ha)/ Productivity (qu/ha)		Produksi (ton)/Production (ton)	
	Padi Sawah	Padi Gogo	Padi Sawah	Padi Gogo	Padi Sawah	Padi Gogo
(1)	(2)	(3)	(4)	(5)	(6)	(7)
Ciemas	7 748	3 955	59.52	36.80	44 309	14 554
Ciracap	7 212	1 850	59.07	37.13	40 788	6 870
Waluran	4 820	1 062	58.01	36.75	26 775	3 903
Surade	6 876	981	58.96	37.08	38 820	3 638
Cibitung	2 565	650	58.93	36.30	14 474	2 360
Jampang Kulon	4 360	856	59.84	37.10	24 981	3 176
Cimanggu	4 085	500	57.74	36.88	22 585	1 844
Kalibunder	4 584	1 373	59.76	36.33	26 229	4 988
Tegalbuleud	4 208	4 887	60.40	37.20	24 336	18 180
Cidolog	1 674	815	58.79	36.15	9 424	2 946
Sagaranten	3 545	730	58.78	36.38	19 952	2 656
Cidadap	1 822	826	58.23	35.89	10 160	2 965
Curug Kembar	4 024	281	58.00	35.95	22 351	1 010
Pabuaran	3 410	1 546	58.69	36.10	19 164	5 581
Lengkong	1 425	575	57.25	36.10	7 811	2 076
Palabuhanratu	3 305	140	59.93	36.41	18 964	510
Simpenan	2 327	576	58.69	36.38	13 076	2 096
Warungkiara	2 804	453	58.00	38.90	15 572	1 762
Bantargadung	2 109	520	57.13	36.46	11 537	1 896
Jampang Tengah	4 095	1 500	57.53	36.78	22 556	5 517
Purabaya	2 738	819	57.47	36.06	15 066	2 954
Cikembar	3 260	-	58.39	-	18 227	-
Nyalindung	3 833	190	57.77	36.14	21 204	687

Lanjutan Tabel/Continued Table 5.3.1

Kecamatan Subdistrict	Luas Panen (ha)/ Harvested Area (ha)		Produktivitas (ku/ha)/ Productivity (qu/ha)		Produksi (ton)/Production (ton)	
	Padi Sawah	Padi Gogo	Padi Sawah	Padi Gogo	Padi Sawah	Padi Gogo
(1)	(2)	(3)	(4)	(5)	(6)	(7)
Gegerbitung	3 650	90	58.24	36.30	20 355	327
Sukaraja	2 540	-	59.59	-	14 494	-
Kebonpedes	1 555	-	59.11	-	8 802	-
Cireunghas	1 504	16	59.08	36.55	8 510	58
Sukalarang	1 632	-	58.18	-	9 092	-
Sukabumi	1 274	-	58.23	-	7 104	-
Kadudampit	1 689	-	59.04	-	9 549	-
Cisaat	2 785	-	58.48	-	15 598	-
Gununguruh	1 382	-	57.77	-	7 644	-
Cibadak	1 560	-	57.40	-	8 574	-
Cicantayan	1 630	-	57.43	-	8 965	-
Caringin	2 394	-	57.98	-	13 289	-
Nagrak	2 601	-	58.10	-	14 470	-
Ciambar	1 411	-	57.32	-	7 743	-
Cicurug	1 275	-	57.85	-	7 062	-
Cidahu	2 734	-	58.03	-	15 192	-
Parakan Salak	2 043	-	57.52	-	11 252	-
Parung Kuda	1 714	-	57.82	-	9 489	-
Bojong Genteng	1 558	-	57.39	-	8 563	-
Kalapanunggal	1 680	-	57.23	-	9 207	-
Cikidang	2 001	-	58.02	-	11 118	-
Cisolok	3 251	1 238	58.18	36.11	18 111	4 471
Cikakak	2 245	474	57.72	36.50	12 408	1 730
Kabandungan	2 394	250	57.41	36.70	13 161	918
Sukabumi	135 331	27 153	58.49	36.71	758 114	99 669

Catatan/Note:

Sumber/Source : Dinas Pertanian Kabupaten Sukabumi

Tabel
Table 5.3.2

Luas Panen, Produktivitas dan Produksi Jagung Menurut Kecamatan di Kabupaten Sukabumi, 2021
Harvested Area, Productivity and Production of Maize by Subdistrict in Sukabumi Regency, 2021

Kecamatan Subdistrict	Luas Panen (ha)/ Harvested Area (ha)	Produktivitas (ku/ha)/ Productivity (qu/ha)	Produksi (ton)/Production (ton)
(1)	(2)	(3)	(4)
Ciomas	157	57.00	895
Ciracap	4	53.02	21
Waluran	714	54.10	3 863
Surade	485	56.66	2 748
Cibitung	250	51.06	1 256
Jampang Kulon	341	52.66	1 751
Cimanggu	540	56.88	2 954
Kalibunder	198	55.35	1 074
Tegalbuleud	1 082	51.30	5 522
Cidolog	990	56.39	5 583
Sagaranten	878	58.16	5 107
Cidadap	1 067	53.47	5 706
Curug Kembar	336	53.11	1 785
Pabuaran	1 063	54.14	5 755
Lengkong	1 422	58.57	8 329
Palabuhanratu	160	55.27	884
Simpenan	435	84.82	3 690
Warungkiara	470	55.97	2 630
Bantargadung	230	58.78	1 352
Jampang Tengah	4 090	58.29	23 841
Purabaya	1 566	55.82	8 741
Cikembar	80	53.11	425
Nyalindung	1 039	52.89	5 495

Lanjutan Tabel/Continued Table 5.3.2

Kecamatan Subdistrict	Luas Panen (ha)/ Harvested Area (ha)	Produktivitas (ku/ha)/ Productivity (qu/ha)	Produksi (ton)/Production (ton)
(1)	(2)	(4)	(5)
Gegerbitung	455	49.92	2 271
Sukaraja	-	-	-
Kebonpedes	-	-	-
Cireunghas	-	-	-
Sukalarang	-	-	-
Sukabumi	-	-	-
Kadudampit	-	-	-
Cisaat	-	-	-
Gununggruh	-	-	-
Cibadak	20	58.31	117
Cicantayan	84	60.51	508
Caringin	23	54.50	125
Nagrak	40	56.80	227
Ciambar	115	56.35	648
Cicurug	10	62.26	62
Cidahu	50	51.00	255
Parakan Salak	-	-	-
Parung Kuda	-	-	-
Bojong Genteng	47	57.86	272
Kalapanunggal	100	63.00	630
Cikidang	312	55.93	1 745
Cisolok	330	54.72	1 806
Cikakak	269	54.59	1 468
Kabandungan	-	-	-
Sukabumi	19 452	56.44	109 542

Catatan/Note:

Sumber/Source : Dinas Pertanian Kabupaten Sukabumi

Tabel
Table 5.3.3

Luas Panen, Produktivitas dan Produksi Ubi Kayu
Menurut Kecamatan di Kabupaten Sukabumi, 2021
Harvested Area, Productivity and Production of Cassava by
Subdistrict in Sukabumi Regency, 2021

Kecamatan Subdistrict	Luas Panen (ha)/ Harvested Area (ha)	Produktivitas (ku/ha)/ Productivity (qu/ha)	Produksi (ton)/Production (ton)
(1)	(2)	(4)	(5)
Ciemas	105	239.83	2 518
Ciracap	50	220.99	1 105
Waluran	276	230.02	6 349
Surade	25	221.89	555
Cibitung	-	-	-
Jampang Kulon	13	221.00	287
Cimanggu	60	239.50	1 437
Kalibunder	60	230.21	1 381
Tegalbuleud	-	-	-
Cidolog	37	223.22	826
Sagaranten	209	226.93	4 743
Cidadap	138	231.70	3 197
Curug Kembar	29	241.79	701
Pabuaran	512	238.71	12 222
Lengkong	484	239.25	11 580
Palabuhanratu	-	-	-
Simpenan	73	234.11	1 709
Warungkiara	464	247.60	11 489
Bantargadung	1	252.00	25
Jampang Tengah	849	244.80	20 783
Purabaya	373	249.25	9 297
Cikembar	1 115	241.48	26 925
Nyalindung	292	240.28	7 016

Lanjutan Tabel/Continued Table 5.3.3

Kecamatan Subdistrict	Luas Panen (ha)/ Harvested Area (ha)	Produktivitas (ku/ha)/ Productivity (qu/ha)	Produksi (ton)/Production (ton)
(1)	(2)	(4)	(5)
Gegerbitung	490	253.92	12 442
Sukaraja	4	249.05	100
Kebonpedes	8	219.88	176
Cireunghas	12	246.33	296
Sukalarang	16	238.53	382
Sukabumi	6	243.40	146
Kadudampit	53	239.45	1 269
Cisaat	19	241.05	458
Gununggruh	300	244.52	7 336
Cibadak	40	247.38	990
Cicantayan	20	248.50	497
Caringin	13	244.89	318
Nagrak	42	244.58	1 027
Ciambar	610	249.54	15 222
Cicurug	19	213.52	406
Cidahu	12	243.48	292
Parakan Salak	53	246.47	1 306
Parung Kuda	12	242.49	291
Bojong Genteng	90	242.44	2 182
Kalapanunggal	19	240.54	457
Cikidang	12	245.31	294
Cisolok	2	241.10	48
Cikakak	1	240.81	24
Kabandungan	105	249.23	2 617
Sukabumi	7 123	242.48	172 721

Catatan/Note:

Sumber/Source : Dinas Pertanian Kabupaten Sukabumi

Tabel
Table 5.3.4

Luas Panen, Produktivitas dan Produksi Ubi Jalar Menurut Kecamatan di Kabupaten Sukabumi, 2021
Harvested Area, Productivity and Production of Sweet Potato by Subdistrict in Sukabumi Regency, 2021

Kecamatan Subdistrict	Luas Panen (ha)/ Harvested Area (ha)	Produktivitas (ku/ha)/ Productivity (qu/ha)	Produksi (ton)/Production (ton)
(1)	(2)	(4)	(5)
Ciemas	-	-	-
Ciracap	-	-	-
Waluran	9	287.60	259
Surade	22	165.43	351
Cibitung	-	-	-
Jampang Kulon	5	159.88	80
Cimanggu	-	-	-
Kalibunder	3	164.81	48
Tegalbuleud	-	-	-
Cidolog	6	160.01	96
Sagaranten	10	159.75	160
Cidadap	14	162.76	226
Curug Kembar	8	149.20	119
Pabuaran	2	142.89	29
Lengkong	58	161.91	939
Palabuhanratu	-	-	-
Simpenan	-	-	-
Warungkiara	54	159.97	864
Bantargadung	-	-	-
Jampang Tengah	202	160.05	3 233
Purabaya	50	160.42	802
Cikembar	14	160.55	225
Nyalindung	21	160.95	338

Lanjutan Tabel/Continued Table 5.3.4

Kecamatan Subdistrict	Luas Panen (ha)/ Harvested Area (ha)	Produktivitas (ku/ha)/ Productivity (qu/ha)	Produksi (ton)/Production (ton)
(1)	(2)	(4)	(5)
Gegerbitung	41	160.85	659
Sukaraja	47	162.81	741
Kebonpedes	28	163.02	445
Cireunghas	2	161.09	32
Sukalarang	23	184.42	424
Sukabumi	14	174.09	233
Kadudampit	12	145.94	174
Cisaat	32	166.91	529
Gununggruh	10	163.35	160
Cibadak	11	213.46	235
Cicantayan	-	-	-
Caringin	4	159.95	64
Nagrak	14	183.91	257
Ciambar	81	122.51	992
Cicurug	-	-	-
Cidahu	7	161.01	113
Parakan Salak	11	107.30	118
Parung Kuda	-	-	-
Bojong Genteng	15	111.05	167
Kalapanunggal	5	242.03	121
Cikidang	-	-	-
Cisolok	-	-	-
Cikakak	-	-	-
Kabandungan	17	126.66	215
Sukabumi	852	158.66	13 448

Catatan/Note:

Sumber/Source: Dinas Pertanian Kabupaten Sukabumi

Tabel
Table 5.3.5

Luas Panen, Produktivitas dan Produksi Kacang Tanah Menurut Kecamatan di Kabupaten Sukabumi, 2021
Harvested Area, Productivity and Production of Ground Nut by Subdistrict in Sukabumi Regency, 2021

Kecamatan Subdistrict	Luas Panen (ha)/ Harvested Area (ha)	Produktivitas (ku/ha)/ Productivity (qu/ha)	Produksi (ton)/Production (ton)
(1)	(2)	(4)	(5)
Ciomas	10	15.90	16
Ciracap	15	16.34	24
Waluran	74	15.15	112
Surade	80	16.32	125
Cibitung	-	-	-
Jampang Kulon	70	17.45	117
Cimanggu	5	17.19	8
Kalibunder	2	15.33	3
Tegalbuleud	105	16.51	173
Cidolog	116	16.99	197
Sagaranten	70	16.80	118
Cidadap	220	16.83	367
Curug Kembar	37	16.09	60
Pabuaran	192	15.88	305
Lengkong	442	16.47	728
Palabuhanratu	15	16.33	24
Simpenan	-	-	-
Warungkiara	20	15.69	31
Bantargadung	-	-	-
Jampang Tengah	809	16.52	1 336
Purabaya	140	16.13	226
Cikembar	-	-	-
Nyalindung	67	16.52	111

Lanjutan Tabel/Continued Table 5.3.5

Kecamatan Subdistrict	Luas Panen (ha)/ Harvested Area (ha)	Produktivitas (ku/ha)/ Productivity (qu/ha)	Produksi (ton)/Production (ton)
(1)	(2)	(4)	(5)
Gegerbitung	46	16.85	78
Sukaraja	-	-	-
Kebonpedes	-	-	-
Cireunghas	1	16.00	2
Sukalarang	6	22.05	13
Sukabumi	5	15.70	8
Kadudampit	-	-	-
Cisaat	-	-	-
Gunungguruh	-	-	-
Cibadak	6	15.93	10
Cicantayan	2	-	-
Caringin	2	7.88	2
Nagrak	-	-	-
Ciambar	6	15.80	9
Cicurug	-	-	-
Cidahu	2	15.86	3
Parakan Salak	-	-	-
Parung Kuda	-	-	-
Bojong Genteng	-	-	-
Kalapanunggal	-	-	-
Cikidang	-	-	-
Cisolok	16	15.89	25
Cikakak	10	15.70	16
Kabandungan	-	-	-
Sukabumi	2 591	16.45	4 247

Catatan/Note:

Sumber/Source : Dinas Pertanian Kabupaten Sukabumi

Tabel
Table 5.3.6**Luas Panen, Produktivitas dan Produksi Kacang Hijau Menurut Kecamatan di Kabupaten Sukabumi, 2021**
Harvested Area, Productivity and Production of Green Beans by Subdistrict in Sukabumi Regency, 2021

Kecamatan Subdistrict	Luas Panen (ha)/ Harvested Area (ha)	Produktivitas (ku/ha)/ Productivity (qu/ha)	Produksi (ton)/Production (ton)
(1)	(2)	(4)	(5)
Ciomas	5	13.45	6
Ciracap	2	13.46	3
Waluran	8	15.58	12
Surade	8	13.32	10
Cibitung	4	12.91	5
Jampang Kulon	6	13.57	8
Cimanggu	7	12.88	9
Kalibunder	5	12.85	6
Tegalbuleud	9	14.84	13
Cidolog	1	13.35	1
Sagaranten	6	12.71	8
Cidadap	6	12.69	8
Curug Kembar	6	7.45	4
Pabuaran	6	12.90	8
Lengkong	-	-	-
Palabuhanratu	-	-	-
Simpenan	10	12.76	13
Warungkiara	-	-	-
Bantargadung	-	-	-
Jampang Tengah	-	-	-
Purabaya	-	-	-
Cikembar	-	-	-
Nyalindung	-	-	-

Lanjutan Tabel/Continued Table 5.3.6

Kecamatan Subdistrict	Luas Panen (ha)/ Harvested Area (ha)	Produktivitas (ku/ha)/ Productivity (qu/ha)	Produksi (ton)/Production (ton)
(1)	(2)	(4)	(5)
Gegerbitung	-	-	-
Sukaraja	-	-	-
Kebonpedes	-	-	-
Cireunghas	-	-	-
Sukalarang	-	-	-
Sukabumi	-	-	-
Kadudampit	-	-	-
Cisaat	-	-	-
Gunungguruh	-	-	-
Cibadak	-	-	-
Cicantayan	-	-	-
Caringin	-	-	-
Nagrak	-	-	-
Ciambar	-	-	-
Cicurug	-	-	-
Cidahu	-	-	-
Parakan Salak	-	-	-
Parung Kuda	-	-	-
Bojong Genteng	-	-	-
Kalapanunggal	-	-	-
Cikidang	-	-	-
Cisolok	20	11.90	24
Cikakak	-	-	-
Kabandungan	-	-	-
Sukabumi	109	12.84	138

Catatan/Note:

Sumber/Source : Dinas Pertanian Kabupaten Sukabumi

Tabel
Table 5.3.7

Luas Panen, Produktivitas dan Produksi Kacang Kedelai Menurut Kecamatan di Kabupaten Sukabumi, 2021
Harvested Area, Productivity and Production of Soy Beans by Subdistrict in Sukabumi Regency, 2021

Kecamatan Subdistrict	Luas Panen (ha)/ Harvested Area (ha)	Produktivitas (ku/ha)/ Productivity (qu/ha)	Produksi (ton)/Production (ton)
(1)	(2)	(4)	(5)
Ciomas	360	11.82	412
Ciracap	402	10.95	421
Waluran	70	12.80	90
Surade	837	13.57	1 088
Cibitung	432	12.99	537
Jampang Kulon	252	10.88	263
Cimanggu	51	11.58	57
Kalibunder	50	11.19	54
Tegalbuleud	485	14.76	697
Cidolog	50	11.67	58
Sagaranten	50	13.30	67
Cidadap	55	11.55	64
Curug Kembar	35	11.45	40
Pabuaran	-	-	-
Lengkong	-	-	-
Palabuhanratu	100	10.59	106
Simpanan	100	8.33	83
Warungkiara	150	11.72	175
Bantargadung	100	12.18	122
Jampang Tengah	18	11.50	21
Purabaya	-	-	-
Cikembar	-	-	-
Nyalindung	-	-	-

Lanjutan Tabel/Continued Table 5.3.7

Kecamatan Subdistrict	Luas Panen (ha)/ Harvested Area (ha)	Produktivitas (ku/ha)/ Productivity (qu/ha)	Produksi (ton)/Production (ton)
(1)	(2)	(4)	(5)
Gegerbitung	-	-	-
Sukaraja	-	-	-
Kebonpedes	-	-	-
Cireunghas	-	-	-
Sukalarang	-	-	-
Sukabumi	-	-	-
Kadudampit	-	-	-
Cisaat	-	-	-
Gununggruh	-	-	-
Cibadak	-	-	-
Cicantayan	-	-	-
Caringin	-	-	-
Nagrak	-	-	-
Ciambar	-	-	-
Cicurug	-	-	-
Cidahu	-	-	-
Parakan Salak	-	-	-
Parung Kuda	-	-	-
Bojong Genteng	-	-	-
Kalapanunggal	-	-	-
Cikidang	-	-	-
Cisolok	100	11.71	116
Cikakak	100	11.88	119
Kabandungan	-	-	-
Sukabumi	3 797	58.49	4 588

Catatan/Note:

Sumber/Source : Dinas Pertanian Kabupaten Sukabumi

5.4 KEHUTANAN FORESTRY

Tabel 5.4.1 Luas Kawasan Hutan KPH di Kabupaten Sukabumi, 2021
Forest Area KPH by District In Sukabumi Regency, 2021

BKPH/KPH	Lindung (Ha)	Produksi (Ha)	Areal PHPA	Lain-lain/ Hutan Cadangan	Jumlah
(1)	(3)	(4)			(5)
Cicurug	-	-	-	-	-
Gede Barat	-	-	-	-	-
Cikawung & Gd. Barat	-	7 722 99	-	-	7 722 99
Palabuhanratu & Cicurug	1 609.97	7 715 57	-	-	9 325 54
Lengkong	-	15 143 21	-	-	15 143 21
Bojong Lopang	-	6 664 71	-	-	6 664 71
Sagaranten	-	8 093 63	-	-	8 093 63
Jampang Kulon	-	12 548 98	-	-	12 548 98
UP3 Gn. Arca	-	-	-	-	-
Jumlah 2020	1 609 97	57 889 09	-	-	59 499 06

Catatan/Note:

Sumber/Source: Perhutani

Tabel 5.4.2 Luas Hutan Menurut Kawasan Pengelola Dan Fungsinya di Kabupaten Sukabumi, 2021
Area of Forest by Area Manger And Its Function In Sukabumi Regency, 2021

BKPH/KPH	Luas Areal (Ha)	Pengelola	Fungsi
(1)	(3)	(4)	(5)
Kawasan Hutan Perum Perhutani	59 499 06	Perhutani	Hutan Lindung/ Hutan Produksi
Jumlah 2020	59 499 06		

Catatan/Note:

Sumber/Source: Perhutani

5.5 PETERNAKAN LIVESTOCK

Tabel 5.5.1 **Dinamika Populasi Ternak (Ekor) Kabupaten Sukabumi, 2019-2021**
Dynamics of Sukabumi Regency Livestock Population, 2019-2021

Jenis Ternak <i>Kind of Livestock</i>	2019	2020	2021
(1)	(3)	(4)	(5)
Sapi Potong	20 374	...	20 927
Kerbau	8 423	...	8 485
Sapi Perah	3 755	...	2 993
Domba	469 871	...	472 939
Kambing	87 079	...	87 616
Ayam Ras Pedaging (Broiler)	13 100 000	...	12 145 000
Ayam Ras Petelur (Layer)	3 042 200	...	2 543 000
Ayam Ras Bibit (Breeder)	3 804 000	...	3 876 000
Ayam Buras	1 424 774	...	1 297 900
Itik	76 477	...	94 867
Manila	91 102	...	91 102
Puyuh	197 400	...	197 400
Kelinci	11 110	...	14 562
Merpati	-
Kuda	210	...	202
Babi	-

Catatan/Note: ... data belum ada

Sumber/Source: Dinas Peternakan Kabupaten Sukabumi

Tabel
Table 5.5.2

Produksi Daging Menurut Jenis Ternak di Kabupaten Sukabumi (kg), 2019-2021
Meat Production by Type of Livestock in Sukabumi Regency (kg), 2019-2021

Jenis Ternak <i>Kind of Livestock</i>	2019	2020	2021
(1)	(3)	(4)	(5)
Sapi Potong	1 830 489	..	1 881 543
Kerbau	87 864	...	94 095
Sapi Perah	-
Domba	1 750 078	...	1 844 333
Kambing	26 019	...	27 828
Ayam Ras Pedaging (Broiler)	57 674 715	...	42 257 490
Ayam Ras Petelur (Layer)	1 408 691	...	1 766 564
Ayam Ras Bibit (Breeder)	-	...	1 624 604
Ayam Buras	1 212 216	...	970 526
Itik	75 944	...	64 510
Manila	90 467	...	72 882
Puyuh	6 529	...	7 896
Kelinci	-
Merpati	-
Kuda	-
Babi	-

Catatan/Note: ... data belum ada

Sumber/Source: Dinas Peternakan Kabupaten Sukabumi

Tabel
Table 5.5.3

Produksi Telur Menurut Jenis Unggas di Kabupaten Sukabumi (kg), 2019-2021
Egg Production by Type of Poultry in Sukabumi Regency (kg), 2019-2021

Jenis Unggas <i>Kind of Poultry</i>	2019	2020	2021
(1)	(3)	(4)	(5)
Ayam Ras Pedaging (Broiler)	-
Ayam Ras Petelur (Layer)	28 879 476	...	40 906 561
Ayam Ras Bibit (Breeder)	-
Ayam Buras	958 434	...	740 209
Itik	239 099	...	225 717
Manila	-
Puyuh	387 817	...	440 377

Catatan/Note: ... data belum ada

Sumber/Source: Dinas Peternakan Kabupaten Sukabumi

Tabel 5.5.4 **Produksi Susu Menurut Ternak di Kabupaten Sukabumi (kg), 2019-2021**
Table **Production of milk by Type of Livestock in Sukabumi Regency (kg), 2019-2021**

Jenis Ternak <i>Kind of Livestock</i>	2019	2020	2021
(1)	(3)	(4)	(5)
Kerbau	-
Sapi Perah	6 400 364	...	7 329 398
Domba	-
Kambing	-
Kuda	-

Catatan/Note: ... data belum ada

Sumber/Source: Dinas Peternakan Kabupaten Sukabumi

5.6 PERIKANAN FISHERY

Tabel 5.6.1 **Produksi Ikan yang Didaratkan Per Bulan di Pelabuhan Nusantara Palabuhanratu (Kg), 2019-2021**
Table ***Fish Production Landing Per Month at Fishery Port Nusantara Palabuhanratu (Kg), 2019-2021***

Bulan Months	2019	2020	2021
(1)	(3)	(4)	(5)
Januari	149 473	247 254	182
Februari	186 293	356 264	261
Maret	245 334	288 998	345
April	258 452	297 679	557
Mei	490 474	381 465	496
Juni	502 896	200 965	395
Juli	814 859	491 395	385
Agustus	548 253	692 925	453
September	690 836	608 180	688
Oktober	610 841	732 931	594
November	515 377	442 512	432
Desember	401 152	263 383	322
Total	5 414 240	5 003 950	5 111

Catatan/Note : Tahun 2021 dalam ton

Sumber/Source: Palabuhan Nusantara Palabuhan Ratu Sukabumi

Tabel
Table 5.6.2

Nilai Produksi Ikan yang Didaratkan Per Bulan di Pelabuhan Nusantara Palabuhanratu (rupiah), 2019-2021
Value of Fish Production Landed Per Month at Fishery Port Nusantara Palabuhanratu (rupiah), 2019-2021

Bulan Months	2019	2020	2021
(1)	(3)	(4)	(5)
Januari	3 866 072 000	6 609 866 684	4 868 803
Februari	4 160 843 000	8 128 511 000	7 538 561
Maret	5 000 606 000	6 836 223 000	10 116 023
April	5 462 397 000	6 485 768 500	8 781 684
Mei	10 275 995 000	8 799 242 000	10 429 819
Juni	9 105 711 000	3 931 824 000	8 974 868
Juli	13 249 148 000	10 064 284 500	7 900 434
Agustus	11 520 990 000	15 133 799 000	7 653 408
September	13 267 440 000	13 030 595 000	9 072 662
Oktober	14 330 711 750	12 966 534 000	9 121 372
November	11 598 395 500	10 646 188 000	6 913 748
Desember	9 525 548 500	7 817 136 500	6 400 311
Total	111 363 857 750	110 449 972 184	97 771 691

Catatan/Note : Tahun 2021 dalam 1.000-an

Sumber/Source: Pelabuhan Nusantara Palabuhan Ratu Sukabumi

Tabel
Table 5.6.3

**Jumlah Kapal/Perahu Perikanan dan Jumlah Nelayan di
Pelabuhan Nusantara Palabuhanratu, 2011 - 2021**
*Number of Ships/Fishing Boat And Number of Fisherman in
Port Nusantara of Palabuhanratu, 2011 - 2021*

Tahun Year	Kapal/Perahun Perikanan <i>Fishing Vessel</i>		Jumlah Kapal/Perahu Perikanan <i>Amount of Fishing Boat</i>	Jumlah Nelayan <i>Amount of Fisherman</i>
	Perahu Motor Tempel <i>Outboard Boat</i>	Kapal Motor <i>Inboard Boat</i>		
(1)	(3)	(4)	(5)	
2011	461	629	1090	4 569
2012	478	425	903	5 112
2013	463	422	885	5 081
2014	466	348	814	4 072
2015	401	295	696	3 217
2016	333	227	560	2 808
2017	346	163	509	2 157
2018	346	156	502	2 131
2019	345	135	480	1 853
2020	346	166	512	2 314
2021	368	150	518	2 493

Catatan/Note:

Sumber/Source: Pelabuhan Nusantara Palabuhan Ratu Sukabumi

BAB

Chapter

6

PERTAMBANGAN DAN ENERGI

MINING AND ENERGY

1.188.567.896.631
KWH

Produksi Listrik
Area Kabupaten Sukabumi



* Data Tahun 2021/ Data 2021

Sumber/Source : Perusahaan Listrik Negara Area Sukabumi
Stat Electricity Company of Sukabumi Regency

PENJELASAN TEKNIS

1. Pertambangan adalah suatu kegiatan pengambilan endapan bahan galian berharga dan bernilai ekonomis dari dalam kulit bumi di bawah permukaan bumi dan di bawah permukaan air
2. Bahan tambang adalah hasil produksi dari kegiatan pertambangan yang merupakan sumber daya alam yang tidak dapat diperbarui
3. Kapasitas listrik terpasang adalah total kapasitas dai seluruh mesin pembangkit listrik yang dioperasikan
4. Listrik yang dibangkitkan adalah jumlah listrik yang dibangkitkan oleh seluruh mesin pembangkit listrik dan dinyatakan dalam satuan dasar Watt hours
5. Jumlah listrik/gas/air bersih yang terjual/ didistribusikan adalah banyaknya listrik/gas/air bersih yang disalurkan kepada para pelanggan
6. Kapasitas produksi potensial adalah hubungan antara output yang sebenarnya diproduksi dengan peralatan yang terpasang dan potensi output yang dapat diproduksi dengan peralatan terpasang tersebut jika kapasitas

TECHNICAL NOTES

1. *Mining is an activity of taking valued quarried material from the earth layer under earth surface and under water level*
2. *Mine material is a natural resource as the production of mining operations that can not be renewed*
3. *Installed electricity capacity is the total capacity of all operated power plants machines*
4. *Electricity generated is the amount of electricity generated by all power plant engine in Watt hours standard unit*
5. *Sold/distributed electricity/gas/ cleaned water is total electricity/ gas/cleaned water distributed to customers*
6. *Potential capacity production is relationship between output that is actually produced with the installed equipment and the potential output which could be produced with it if capacity was fully used*

sepenuhnya digunakan

7. Pelanggan adalah individu atau kelompok baik rumah tangga perusahaan atau institusi non profit yang membeli air bersih dari perusahaan air bersih
8. Volume air bersih yang disalurkan adalah banyaknya air bersih yang disalurkan oleh perusahaan air bersih (dalam satuan m³) Semakin besar volume air bersih yang disalurkan maka akan semakin terpenuhi kebutuhan konsumen akan air bersih

7. *Customers are individuals or groups whether household company or non-profit institutions that buy water supply from water supply establishment*
8. *Volume of water distributed is the amount of water that can be distributed by the water company (in units of m³) The greater the volume of water distributed it will be increasingly fulfilled the needs of consumers for clean water*

<https://sukabumikab.go.id>

ULASAN

Berdasarkan data dari PDAM Kabupaten Sukabumi pada tahun 2021 jumlah pelanggan air tercatat mencapai 61.193 pelanggan dengan volume air yang disalurkan sebanyak 778.393 m³

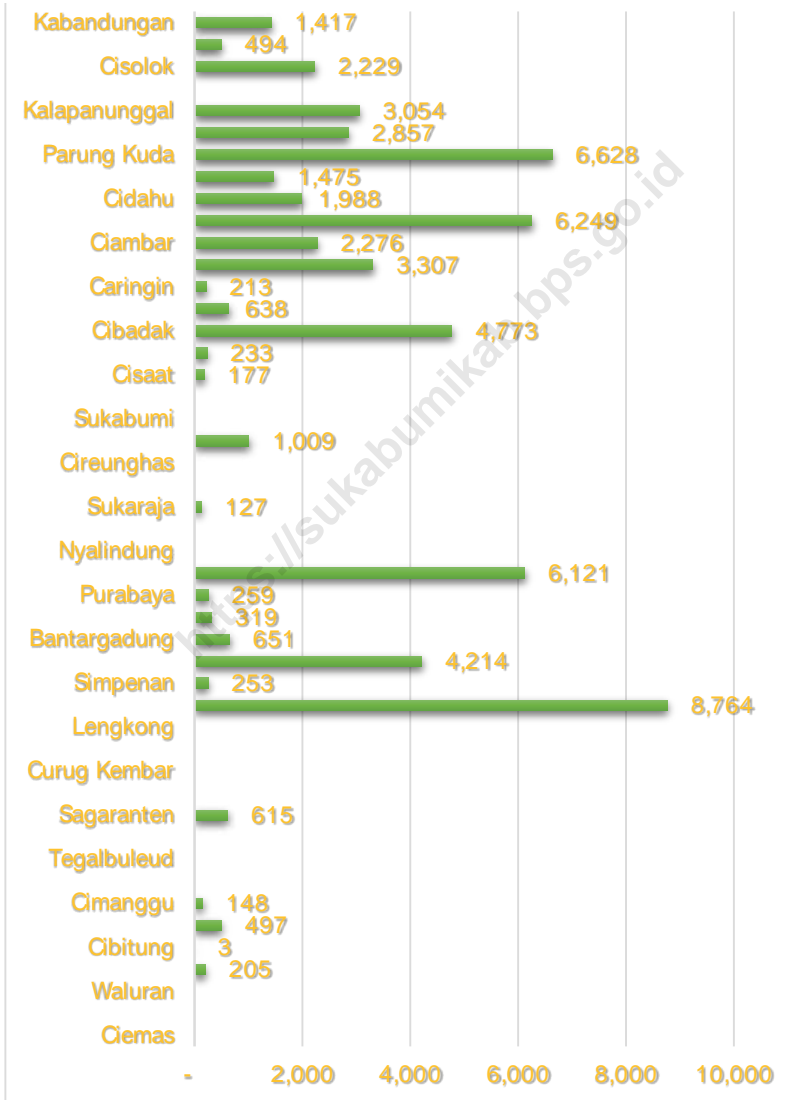
DESCRIPTION

Based on data from the Sukabumi PDAM in 2021 the number of water customers was recorded at 61,193 with the volume of water being distributed as 778,393 m³

<https://sukabumikab.bps.go.id>

Gambar 6.1
Figures

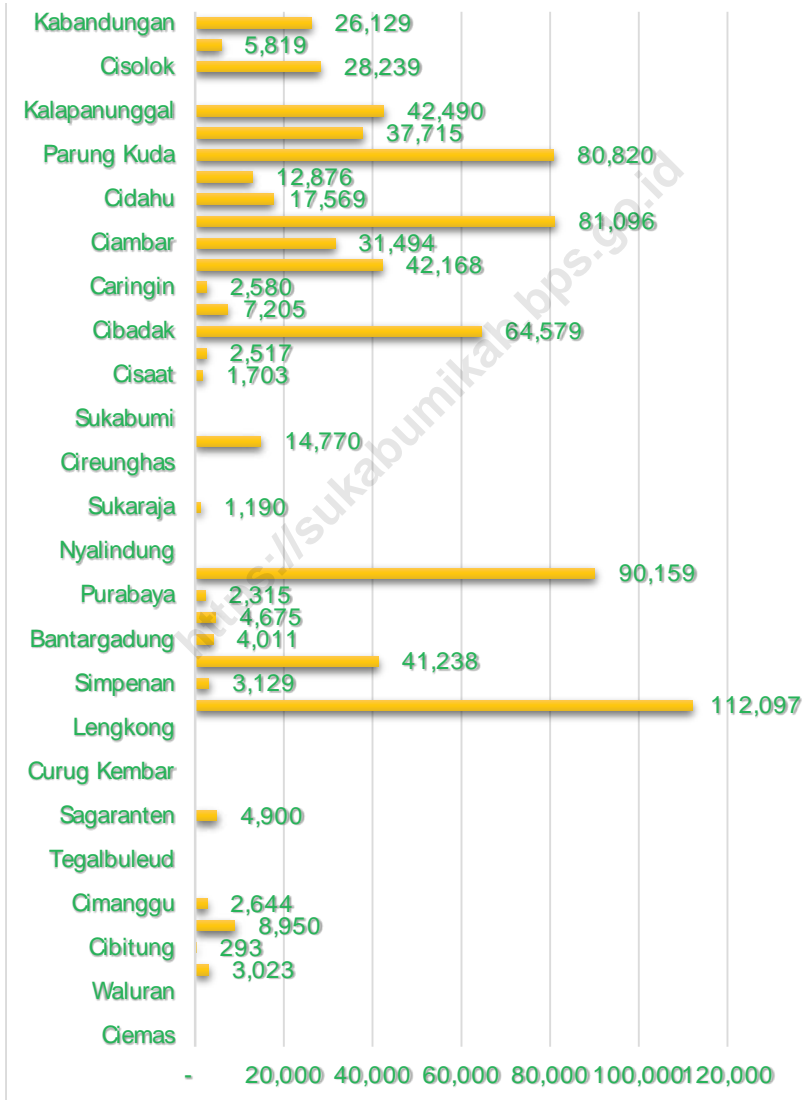
Jumlah Pelanggan PDAM menurut Kecamatan di Kabupaten Sukabumi, 2021
Number of Customers PDAM by Subdistrict in Sukabumi Regency, 2021



Sumber/Source : PDAM Kabupaten Sukabumi

Gambar 6.2
Figures

Jumlah Air yang Disalurkan Menurut Kecamatan di Kabupaten Sukabumi, 2021
Number of Distributed Water by Subdistrict in Sukabumi Regency, 2021



Sumber/Source : PDAM Kabupaten Sukabumi

Tabel
Table 6.1

Daya Terpasang, Produksi dan Distribusi Listrik PT PLN (Persero) pada Cabang/Ranting PLN Menurut Kecamatan di Kabupaten Sukabumi, 2021
Installed Electricity Power Production and Distribution of PT PLN (Persero) at PLN Branch by Subdistrict in Sukabumi Regency, 2021

Kecamatan Subdistrict	Daya Terpasang Installed Electricity Power (KW)	Produksi Listrik Electricity Production (KWh)	Listrik Terjual Electricity Sold (KWh)	Dipakai Sendiri Own Used (KWh)	Susut/ Hilang Shrinkage/ Lost (KWh)
(1)	(2)	(3)	(4)	(5)	(6)
Ciemas	-	-	-	-	-
Ciracap	-	-	-	-	-
Waluran	-	-	-	-	-
Surade	-	-	-	-	-
Cibitung	-	-	-	-	-
Jampang Kulon	-	-	-	-	-
Cimanggu	-	-	-	-	-
Kalibunder	-	-	-	-	-
Tegalbuleud	-	-	-	-	-
Cidolog	-	-	-	-	-
Sagaranten	-	-	-	-	-
Cidadap	-	-	-	-	-
Curug Kembar	-	-	-	-	-
Pabuaran	-	-	-	-	-
Lengkong	-	-	-	-	-
Palabuhanratu	163 814 050	154 243 488 911	10 869 869 177	154 202 859 467	40 629 444
Simpenan	-	-	-	-	-
Warungkiara	-	-	-	-	-
Bantargadung	-	-	-	-	-
Jampang Tengah	-	-	-	-	-
Purabaya	-	-	-	-	-
Cikembar	247 901 300	371 258 896 352	28 808 172 313	371 246 239 685	12 656 667
Nyalindung	-	-	-	-	-

Lanjutan Tabel/Continued Table 6.1

Kecamatan Subdistrict	Daya Terpasang Installed Electricity Power (KW)	Produksi Listrik Electricity Production (KWh)	Listrik Terjual Electricity Sold (KWh)	Dipakai Sendiri Own Used (KWh)	Susut/ Hilang Shrinkage/ Lost (KWh)
(1)	(2)	(3)	(4)	(5)	(6)
Gegerbitung	-	-	-	-	-
Sukaraja	121 079 500	177 404 683 691	15 285 489 433	177 396 725 606	7 958 085
Kebonpedes	-	-	-	-	-
Cireunghas	-	-	-	-	-
Sukalarang	-	-	-	-	-
Sukabumi	-	-	-	-	-
Kadudampit	-	-	-	-	-
Cisaat	-	-	-	-	-
Gununggruh	-	-	-	-	-
Cibadak	178 748 680	205 265 396 073	16 595 397 894	205 254 257 912	11 138 161
Cicantayan	-	-	-	-	-
Caringin	-	-	-	-	-
Nagrak	-	-	-	-	-
Ciambar	-	-	-	-	-
Cicurug	160 569 650	280 395 431 604	23 706 794 343	280 384 422 187	11 009 417
Cidahu	-	-	-	-	-
Parakan Salak	-	-	-	-	-
Parung Kuda	-	-	-	-	-
Bojong Genteng	-	-	-	-	-
Kalapanunggal	-	-	-	-	-
Cikidang	-	-	-	-	-
Cisolok	-	-	-	-	-
Cikakak	-	-	-	-	-
Kabandungan	-	-	-	-	-
Sukabumi	872 113 180	1 188 567 896 631	95 265 723 160	1 188 484 504 857	83 391 774

Catatan/Note:

Sumber/Source: PT PLN Area Sukabumi

Tabel
Table 6.2**Jumlah Pelanggan dan Air yang Disalurkan Menurut
Kecamatan di Kabupaten Sukabumi, 2021**
**Number of Customers and Distributed Water by Subdistrict
in Sukabumi Regency, 2021**

Kecamatan Subdistrict	Pelanggan Number of Customers	Air Disalurkan Distributed Water (m ³)	Nilai Value (Rp)
(1)	(2)	(3)	(4)
Ciemas	-	-	-
Ciracap	-	-	-
Waluran	-	-	-
Surade	205	3 023	25 412 836
Cibitung	3	293	2 891 700
Jampang Kulon	497	8 950	73 508 576
Cimanggu	148	2 644	20 492 872
Kalibunder	-	-	-
Tegalbuleud	-	-	-
Cidolog	-	-	-
Sagaranten	615	4 900	51 890 340
Cidadap	-	-	-
Curug Kembar	-	-	-
Pabuaran	-	-	-
Lengkong	-	-	-
Palabuhanratu	8 764	112 097	970 395 018
Simpenan	253	3 129	24 989 860
Warungkiara	4 214	41 238	372 457 156
Bantargadung	651	4 011	50 802 780
Jampang Tengah	319	4 675	35 432 808
Purabaya	259	2 315	23 671 204
Cikembar	6 121	90 159	1 138 834 866
Nyalindung	-	-	-

Lanjutan Tabel/*Continued Table 6.2*

Kecamatan Subdistrict	Pelanggan Number of Customers	Air Disalurkan Distributed Water (m ³)	Nilai Value (Rp)
(1)	(2)	(3)	(4)
Gegerbitung	-	-	-
Sukaraja	127	1 190	9 797 640
Kebonpedes	-	-	-
Cireunghas	-	-	-
Sukalarang	1 009	14 770	123 209 216
Sukabumi	-	-	-
Kadudampit	-	-	-
Cisaat	177	1 703	15 111 060
Gunungguruh	233	2 517	22 324 820
Cibadak	4 773	64 579	599 783 416
Cicantayan	638	7 205	64 059 168
Caringin	213	2 580	19 988 004
Nagrak	3 307	42 168	328 557 166
Ciambar	2 276	31 494	230 116 304
Cicurug	6 249	81 096	666 420 992
Cidahu	1 988	17 569	161 838 918
Parakan Salak	1 475	12 876	106 423 168
Parung Kuda	6 628	80 820	734 060 554
Bojong Genteng	2 857	37 715	287 339 238
Kalapanunggal	3 054	42 490	308 351 472
Cikidang	-	-	-
Cisolok	2 229	28 239	226 215 968
Cikakak	494	5 819	48 890 556
Kabandungan	1 417	26 129	211 689 276
Sukabumi	61 193	778 393	6 954 956 952

Catatan/Note:

Sumber/Source: Perumda Air Minum Tirta Jaya Mandiri

Tabel 6.3 Jumlah Distribusi Air Bersih Per Bulan di Kabupaten Sukabumi (m³), 2019-2021
Table Number of Water Distribution by Month In Sukabumi Regency (m³), 2019-2021

Bulan Month	2019	2020	2021
(1)	(2)	(3)	(4)
Januari	1 189 193	949 586	1 036 293
Februari	1 163 005	923 220	962 498
Maret	1 184 193	910 480	941 099
April	1 108 878	957 490	1 026 235
Mei	1 098 472	965 635	1 019 008
Juni	1 108 136	949 947	1 017 679
Juli	1 099 559	956 397	999 859
Agustus	1 103 108	1 025 110	1 059 854
September	1 118 094	1 042 280	1 050 651
Oktober	1 096 920	1 090 612	1 093 757
Nopember	1 121 960	1 126 830	1 136 169
Desember	1 102 220	1 126 105	1 065 087
Jumlah	13 493 738	12 023 692	12 408 188

Catatan/Note:

Sumber/Source: Perumda Air Minum Tirta Jaya Mandiri

Tabel 6.4
Table**Jumlah DRD (Air Terjual) Air Bersih Per Bulan Di Kabupaten Sukabumi (m³), 2019-20201**
Number of Water Sold by Months In Sukabumi Regency (m³), 2019-2021

Bulan Month	2019	2020	2021
(1)	(2)	(3)	(4)
Januari	648 752	751 280	834 380
Februari	687 440	748 389	768 159
Maret	615 915	702 264	733 046
April	667 100	737 959	814 764
Mei	665 841	729 343	805 217
Juni	724 868	773 174	826 055
Juli	654 986	750 045	808 163
Agustus	727 177	863 863	817 609
September	793 146	814 670	851 020
Oktober	741 784	827 584	820 028
Nopember	792 781	837 988	809 819
Desember	757 237	803 130	784 341
Jumlah	8 477 027	9 339 689	9 672 601

Catatan/Note:

Sumber/Source: Perumda Air Minum Tirta Jaya Mandiri

Tabel 6.5 Jumlah Distribusi Air Bersih Menurut Jenis Konsumen di Kabupaten Sukabumi, 2021
Number of Water Distribution by Type of Costumer and Revenue In Sukabumi Regency, 2021

Jenis Konsumen	Jumlah Konsumen	Pendapatan
(1)	(2)	(3)
Rumah tempat tinggal	166 810	183 547 399 200
niaga kecil	2 641	7 241 446 120
niaga besar	336	2 511 836 820
sosial dan tempat ibadah	3 273	4 488 716 152
instansi	736	3 764 699 900
keran umum	163	259 791 004
industri	91	20 768 678 630
FKJM/tangki	9	2 641 603 150
khusus	0	0
TNI/Polri	91	9 309 005 480
Jumlah	61 196	83 915 910 218

Catatan/Note:

Sumber/Source: Perumda Air Minum Tirta Jaya Mandiri

**Tabel
Table 6.6**

**Pemakaian Sumber Air Minum Perumda Air Tirta Jaya
Mandiri, 2021**
*Use of Drinking Water Resources of Perumda Air Tirta Jaya
Mandiri, 2021*

Sumber Air	Volume (m ³)
(1)	(2)
Sungai	5 837 097
Waduk	2 633 391
Mata Air	5 257 307
Air Tanah	669 218
Jumlah	14 397 013

Catatan/Note:

Sumber/Source: Perumda Air Minum Tirta Jaya Mandiri

Tabel 6.7 Jumlah Produksi Pertambangan Bahan Galian Per Bulan Di Kabupaten Sukabumi (Ton), 2021
Number of Mining Production by Month (Ton) in Sukabumi Regency (Ton), 2021

Bulan Month	Pasir Beton	Batugamping/ Kapur	Bentonite	Andesit	Kuarsa	Tanahliat	Zeolite
(1)	(2)	(3)	(4)	(5)	(6)	(6)	(7)
Desember, 2021	2 950	133 137	-	17 073	9 283	13 873	2 481
Januari 2021	6 018	160 687	-	15 909	13 246	8 347	1 624
Februari 2021	6 360	145 137	147	9 757	16 013	13 556	2 131
Maret 2021	5 103	193 796	200	13 933	15 767	12 284	2 400
April 2021	2 850	202 039	-	9 016	11 241	2 368	1 266
Mei 2021	2 550	204 291	1 000	7 489	18 803	9 166	999
Juni 2021	2 650	183 425	8 923	7 622	17 181	6 031	740
Juli 2021	5 070	192 843	27 078	7 888	21 466	3 300	987
Agustus 2021	2 750	200 621	29 262	9 941	21 227	7 750	862
September 2021	4 673	185 825	14 266	10 250	19 523	4 232	2 566
Oktober 2021	4 988	194 238	-	9 704	17 815	4 901	348
Nopember 2021	5 360	179 383	-	10 682	18 008	13 509	368
Jumlah	51 322	2 175 422	80 876	129 264	199 573	99 317	16 772

Catatan/Note:

Sumber/Source: Dinas Energi Sumber Daya Mineral Kabupaten Sukabumi

Tabel 6.8
Table

Produksi Bahan Galian Per IUP di Kabupaten Sukabumi, 2020-2021
Number of Mining Production by IUP in Sukabumi Regency, 2020-2021

Jenis Bahan Galian	Pajak Per Ton (Rp)	2020		2021	
		Produksi (Ton)	Estimasi Pajak	Produksi (Ton)	Estimasi Pajak
(1)	(2)	(3)	(4)	(5)	(6)
Pasir Beton	2 600	25 025	65 065 000	51 322	133 436 602
Batugamping/Kapur	2 300	2 203 152	5 039 061 596	2 175 422	5 003 470 209
Kuarsa	4 800	13 089	816 728 640	199 574	957 956 112
Tanahliat Coklat	1 750	1 154	2 019 675	451	788 900
Tanahliat Merah	1 800	160 754	289 356 426	98 865	177 957 378
Zeolite	3 750	20 350	76 312 500	17 784	66 690 000
Bentonite	4 125	42 838	176 708 029	80 875	333 611 355
Andesit	2 100	124 863	262 212 245	12,264	271 455 261
Tras	2 750	-	-	-	-

Catatan/Note:

Sumber/Source: Dinas Energi Sumber Daya Mineral Kabupaten Sukabumi

Tabel
Table 6.9

**Jumlah Izin Usaha Pertambangan Menurut Kecamatan
Di Kabupaten Sukabumi, 2020-2021**
**Number of Mining Licenced by Subdistrict in Sukabumi
Regency, 2020-2021**

Kecamatan Subdistrict	2020	2021
(1)	(2)	(3)
Ciomas	-	-
Ciracap	-	-
Waluran	-	-
Surade	-	-
Cibitung		
Jampang Kulon		-
Cimanggu	-	-
Kalibunder	-	-
Tegalbuleud	-	-
Cidolog	-	-
Sagaranten	-	-
Cidadap	-	-
Curug Kembar	2	2
Pabuaran	-	-
Lengkong	-	1
Palabuhanratu	4	5
Simpenan	-	-
Warungkiara	1	1
Bantargadung	-	-
Jampang Tengah	14	15
Purabaya	-	-
Cikembar	5	4
Nyalindung	4	4

Lanjutan Tabel/Continued Table 6.9

Kecamatan Subdistrict	2020	2021
(1)	(2)	(3)
Gegerbitung	-	-
Sukaraja	-	-
Kebonpedes	-	-
Cireunghas	1	1
Sukalarang	8	8
Sukabumi	-	-
Kadudampit	-	-
Cisaat	-	-
Gununggruh	10	10
Cibadak	6	6
Cicantayan	3	3
Caringin	-	-
Nagrak	-	-
Ciambar	-	-
Cicurug	-	-
Cidahu	-	-
Parakan Salak	-	-
Parung Kuda	-	-
Bojong Genteng	-	-
Kalapanunggal	-	-
Cikidang	1	1
Cisolok	-	-
Cikakak	-	-
Kabandungan	-	-
Sukabumi	59	61

Catatan/Note:

Sumber/Source: Dinas Energi Sumber Daya Mineral Kabupaten Sukabumi

Tabel 6.10
Table

Jumlah Pemegang IPAT, NPA dan Estimasi Pajak Menurut Kecamatan di Kabupaten Sukabumi, 2020-2021
Number of IPAT, NPA and Estimate of Tax by Subdistrict in Sukabumi Regency, 2020-2021

Kecamatan Subdistrict	2020			
	Jumlah Perusahaan	Volume (m ³)	NPA	Estimasi Pajak
(1)	(2)	(3)	(4)	
Ciomas	-	-	-	-
Ciracap	-	-	-	-
Waluran	-	-	-	-
Surade	-	-	-	-
Cibitung	-	-	-	-
Jampang Kulon	-	-	-	-
Cimanggu	-	-	-	-
Kalibunder	-	-	-	-
Tegalbuleud	-	-	-	-
Cidolog	-	-	-	-
Sagaranten	-	48	960 000	192 000
Cidadap	-	-	-	-
Curug Kembar	-	-	-	-
Pabuaran	-	-	-	-
Lengkong	1	2 372	52 119 154	10 423 831
Palabuhanratu	3	7 060	137 256 060	27 451 212
Simpenan	-	-	-	-
Warungkiara	-	-	-	-
Bantargadung	2	3 364	106 967 383	21 393 477
Jampang Tengah	4	67 031	1 404 785 464	280 957 093
Purabaya	4	30 337	450 404 517	90 080 903
Cikembar	21	339 964	13 292 167 035	2 658 433 407
Nyalindung	2	8 558	128 410 559	25 682 112

Lanjutan Tabel/*Continued Table* 6.10

Kecamatan Subdistrict	2020			
	Jumlah Perusahaan	Volume (m ³)	NPA	Estimasi Pajak
(1)	(2)	(3)	(4)	
Nyalindung	5	48 289	910 872 391	182 174 478
Gegerbitung	3	3 437	353 287 932	70 657 586
Sukaraja	2	17 861	348 441 065	69 688 213
Kebonpedes	2	5 002	369 951 915	73 990 383
Cireunghas	7	634 141	10 241 821 955	2 048 364 391
Sukalarang	3	983 343	11 106 565 408	221 313 082
Sukabumi	-	-	-	-
Kadudampit	4	22 545	1 410 344 019	282 068 804
Cisaat	3	8 933	357 986 990	71 597 398
Gununggruh	7	120 097	2 489 616 378	497 923 276
Cibadak	3	7 101	202 003 521	40 400 704
Cicantayan	-	-	-	-
Caringin	6	110 286	2 029 493 612	405 898 722
Nagrak	5	123 790	2 552 986 581	510 597 316
Ciambur	29	2 521 355	132 014 814 171	26 402 962 834
Cicurug	8	3 236 600	273 893 173 280	54 778 634 656
Cidahu	2	22 923	675 691 208	135 138 242
Parakansalak	27	312 869	8 479 706 144	1 695 941 229
Parungkuda	2	25 828	377 107 847	75 421 569
Bojonggeng	2	50 322	1 050 868 619	210 173 724
Kalapanunggal	1	8 184	169 993 759	33 998 752
Cikidang	-	-	-	-
Cisolok	-	-	-	-
Cikakak	-	-	-	-
Kabandungan	-	-	-	-

Lanjutan Tabel/Continued Table 6.10

Kecamatan Subdistrict	2021			
	Jumlah Perusahaan	Volume (m ³)	NPA	Estimasi Pajak
(1)	(2)	(3)	(4)	
Ciemas	-	-	-	-
Ciracap	-	-	-	-
Waluran	-	-	-	-
Surade	-	-	-	-
Cibitung	-	-	-	-
Jampang Kulon	-	-	-	-
Cimanggu	-	-	-	-
Kalibunder	-	-	-	-
Tegalbuleud	-	-	-	-
Cidolog	-	-	-	-
Sagaranten	1	-	-	-
Cidadap	-	-	-	-
Curug Kembar	-	-	-	-
Pabuaran	-	-	-	-
Lengkong	1	2 755	39 414 026	7 882 805
Palabuhanratu	4	8 945	179 052 288	35 810 458
Simpenan	1	5 541	111 288 720	22 257 744
Warungkiara	1	725	1 450 000	290 000
Bantargadung	2	11 117	221 797 960	44 359 592
Jampang Tengah	5	113 256	1 691 442 698	338 288 540
Purabaya	7	35 007	541 584 389	108 316 878
Cikembar	22	348 693	13 338 115 168	2 667 623 034
Nyalindung	3	30 369	822 876 248	164 575 250

Lanjutan Tabel/Continued Table 6.10

Kecamatan Subdistrict	2021			
	Jumlah Perusahaan	Volume (m ³)	NPA	Estimasi Pajak
(1)	(2)	(3)	(4)	
Nyalindung	6	63 088	1 319 351 123	262 402 012
Gegerbitung	3	9 270	710 033 617	142 006 723
Sukaraja	2	28 073	526 837 328	105 367 466
Kebonpedes	1	31 871	3 158 507 512	631 701 502
Cireunghas	7	666 955	14 847 455 190	2 969 491 038
Sukalarang	5	164 724	565 880 195	113 176 039
Sukabumi	-	-	-	-
Kadudampit	5	130 497	1 154 750 309	230 950 062
Cisaat	4	20 542	302 723 134	60 544 627
Gunungguruh	10	125 602	2 586 542 083	517 308 617
Cibadak	2	6 744	140 891 231	28 178 246
Cicantayan	-	-	-	-
Caringin	6	247 003	3 102 817 624	624 163 525
Nagrak	5	130 497	1 154 750 309	230 950 062
Ciambar	30	5 645 673	368 568 837 745	73 713 767 549
Cicurug	8	209 185	7 569 802 187	1 513 960 437
Cidahu	2	29 225	1 154 837 660	230 967 532
Parakansalak	25	343 107	9 505 007 559	1 901 001 512
Parungkuda	2	13 27	190 707 086	38 141 417
Bojonggrenteng	2	41 913	854 547 703	170 909 541
Kalapanunggal	1	10 194	225 057 184	45 011 437
Cikidang	-	-	-	-
Cisolok	-	-	-	-
Cikakak	-	-	-	-
Kabandungan	-	-	-	-

Catatan/Note:

Sumber/Source: Dinas Energi Sumber Daya Mineral Kabupaten Sukabumi

Tabel
Table 6.11

Jumlah Volume Penggunaan Air di Kabupaten
Sukabumi, 2021
Total Volume of Water Use in Sukabumi Regency, 2021

<i>Peruntukan</i>	<i>Jumlah Perusahaan</i>	<i>Volume (m3)</i>
(1)	(2)	(3)
Kawasan Pemukiman /Perumahan	3	19 606
Perdagangan dan Jasa	13	61 578
Bahan Penunjang Produksi	133	2 265 679
Bahan Utama	17	4 574 788
Bahan Penunjang	3	912 392
PDAM	5	600 881
Jumlah	174	8 434 924

Catatan/Note:

Sumber/Source: Dinas Energi Sumber Daya Mineral Kabupaten Sukabumi

Tabel 6.12
Table

Jumlah Perizinan Menurut Jenisnya di Kabupaten Sukabumi, 2021
Number of Licenced by Its Nature in Sukabumi Regency, 2021

Jenis Perizinan	Jumlah	Ket
(1)	(2)	(3)
Izin Lokasi	20	-
Izin Penggunaan Pemanfaatan Tanah (IPPT)	110	-
Izin Mendirikan Bangunan (IMB)	4 298	-
Izin Penyelenggaraan Reklame	184	-
Izin Usaha Pertambangan (IUP)	-	-
Izin Pengambilan Air (SIPA)	-	-
Izin Pemanfaatan Ruang Milik Jalan (RMJ)	8	-
Izin Usaha Jasa Kontruksi (SIUJK)	47	-
Izin Usaha Perdagangan (SIUP)	-	-
Izin Usaha Toko Modern (IUTM)	45	-
Surat Tanda Pendaftaran Waralaba (STPW)	11	-
Tanda Daftar Perusahaan (TDP)	-	-
Tanda Daftar Gudang (TDG)	19	-
Izin Kesehatan	430	-
Izin Usaha Peternakan	17	-
Izin Usaha Perikanan	-	-
Tanda Daftar Usaha Pariwisata (TDUP)	-	-
Izin Usaha Industri (IUI)	-	-
Izin Prinsip	-	-
SPIPISE	-	-
Non SPIPISE	-	-
Izin Gangguan	-	-

Catatan/Note:

Sumber/Source: Dinas Penanaman Modal dan Pelayanan Terpadu Satu Pintu Kabupaten Sukabumi (DPMPTSP)

Tabel 6.13 Jumlah Perusahaan PMA dan PMDN Menurut Sektor di Kabupaten Sukabumi, 2021
Number of PMA and PMDN Companies in Sukabumi Regency, 2021

Jenis Perizinan	PMA	PMDN	Jumlah
(1)	(2)	(3)	(4)
Primer			
Tanaman Pangan dan Perkebunan	12	-	12
Peternakan	41	-	41
Kehutanan	3	-	3
Perikanan	1	1	2
Pertambangan	1	4	5
Sekunder			
Industri Makanan dan Minuman	26	41	67
Industri Tekstil	6	69	75
Industri Barang dari Kulit dan Alas Kaki	-	13	13
Industri Kayu	2	7	9
Industri Kertas dan Percetakan	-	4	4
Industri Kimia dan Farmasi	16	7	23
Industri Karet dan Plastik	1	11	12
Industri Mineral Non Logam	4	5	9
Industri Logam Mesin & Elektronika	-	14	14
Industri Instrumen Kedokteran Presisi Optik dan Jam	3	33	36
Industri Kendaraan Bermotor & Alat Transportasi Lainnya	-	-	-
Industri Lainnya	7	15	22

Lanjutan Tabel/*Continued Table* 6.13

Jenis Perizinan	PMA	PMDN	Jumlah
(1)	(2)	(3)	(4)
Tersier			
Listrik Gas dan Air	8	4	12
Konstruksi	13	4	17
Perdagangan & Refarasi	54	15	69
Hotel & Restoran	23	-	23
Transportasi Gudang & Komunikasi	15	-	15
Perumahan Kawasan Industri & Perkantoran	22	-	22
Jasa Lainnya	30	-	30
Jumlah	288	247	535

Catatan/Note:

Sumber/Source: Dinas Penanaman Modal dan Pelayanan Terpadu Satu Pintu Kabupaten Sukabumi (DPMPTSP)

**Tabel
Table 6.14****Jumlah Industri Kecil Menengah (IKM) Menurut
Kecamatan di Kabupaten Sukabumi, 2021
Number of Small and Medium Industries by Subdistrict in
Sukabumi Regency, 2021**

Kecamatan Subdistrict	2020			2021		
	IKM Agro	IKM Non Agro	Jumlah	IKM Agro	IKM Non Agro	Jumlah
(1)	(4)	(5)	(6)			
Ciomas	234	119	353	241	120	361
Ciracap	594	218	812	549	271	820
Waluran	131	56	187	131	58	189
Surade	1 603	452	2 055	1 131	652	1 783
Cibitung	56	114	170	57	117	174
Jampang Kulon	197	152	349	198	156	354
Cimanggu	128	211	339	131	213	344
Kalibunder	365	164	529	346	195	541
Tegalbuleud	1 568	249	1 817	1 568	249	1 817
Cidolog	35	59	94	35	59	94
Sagaranten	101	278	379	101	289	390
Cidadap	76	2	78	77	2	79
Curug Kembar	59	162	221	60	162	222
Pabuaran	52	215	267	53	220	273
Lengkong	176	49	225	155	76	231
Palabuhanratu	235	256	491	251	264	515
Simpenan	91	109	200	113	94	207
Warungkiara	94	42	136	99	48	147
Bantargadung	415	3	418	441	4	445
Jampang Tengah	269	343	612	276	345	621
Purabaya	283	245	528	285	277	562
Cikembar	38	132	170	39	207	246
Nyalindung	219	305	524	225	306	531

Lanjutan Tabel/*Continued Table 6.14*

Kecamatan Subdistrict	2020			2021		
	IKM Agro	IKM Non Agro	Jumlah	IKM Agro	IKM Non Agro	Jumlah
(1)	(4)	(5)	(6)			
Gegerbitung	385	260	645	410	218	628
Sukaraja	180	159	339	169	99	268
Kebonpedes	21	11	32	37	79	116
Cireunghas	179	165	344	199	187	386
Sukalarang	73	138	211	77	140	217
Sukabumi	167	385	552	185	389	574
Kadudampit	21	1 114	1 135	20	1 125	1 145
Cisaat	523	837	1 36	602	872	1 474
Gununggruh	112	290	402	119	293	412
Cibadak	249	266	515	223	197	420
Cicantayan	194	505	699	219	574	793
Caringin	81	515	596	117	503	620
Nagrak	73	59	132	117	68	185
Ciambar	97	37	134	90	49	139
Cicurug	171	160	331	183	167	350
Cidahu	235	114	349	243	117	360
Parakan Salak	11	9	20	30	84	114
Parung Kuda	171	198	369	188	201	389
Bojong Genteng	92	177	269	95	177	272
Kalapanunggal	20	7	27	21	7	28
Cikidang	125	216	341	138	216	354
Cisolok	197	200	397	211	198	409
Cikakak	348	353	701	342	355	697
Kabandungan	78	149	227	81	149	230
Jumlah	10 822	10 259	19 857	10 678	10 848	21 526

Catatan/*Note:*Sumber/*Source:* Dinas Perindustrian dan Perdagangan Kabupaten Sukabumi

BAB

Chapter

7

PARIWISATA
TOURISM

146 unit
Jumlah Hotel
di Kabupaten Sukabumi

HOTEL



* Data Tahun 2021/ Data 2021

Sumber/Source : Dinas Pariwisata Kabupaten Sukabumi

PENJELASAN TEKNIS

1. Wisatawan mancanegara (wisman) ialah s e t i a p pengunjung yang mengunjungi suatu negara di luar tempat tinggalnya, didorong oleh satu atau beberapa keperluan tanpa bermaksud memperoleh penghasilan di tempat yang dikunjungi dan lamanya kunjungan tersebut tidak lebih dari satu tahun (12 bulan). Definisi ini mencakup 2 (dua) kategori wisatawan mancanegara, yaitu Wisatawan (turis) ialah setiap pengunjung seperti definisi di atas yang tinggal paling sedikit 24 jam, akan tetapi tidak lebih dari 1 (satu) tahun di tempat yang dikunjungi, dengan maksud antara lain: berlibur, rekreasi, olahraga, bisnis, menghadiri pertemuan, studi, dan kunjungan dengan alasan kesehatan. Excursionist ialah setiap pengunjung seperti definisi di atas yang tinggal kurang dari 24 jam di tempat yang dikunjungi (termasuk "Cruise passengers"). Cruise Passengers ialah setiap pengunjung yang tiba di suatu negara di mana mereka tidak menginap di akomodasi yang tersedia di negara tersebut, misalnya dengan kapal laut.
2. Rata-rata lama tinggal adalah rata-rata waktu tinggal wisatawan mancanegara di Indonesia untuk satu kali kunjungan.

TECHNICAL NOTES

1. *An International Visitor is any person visiting a country other than his usual place of residence for any reason other than for earning income in the country visited, and the length of stay is no more than one year (12 months). This definition covers two categories of foreign visitors, namely: "Tourist" is any visitor staying for at least 24 hours, but no more than one year, in the country visited, with the intention of visiting, and for any of these purposes: Pleasure, recreation and sports, Business, visiting friends and relatives, missions, attending meetings, conferences, visit for health reasons and study. "Excursionist" is any visitor staying less than 24 hours in the country visited including, "Cruise Passengers", i.e. visitors arriving in a country without staying in any accommodation available in the visited country.*
2. *Average length of stay is the average stay duration of foreign visitor in Indonesia for one trip.*

3. Usaha penyediaan akomodasi adalah usaha yang menyediakan pelayanan penginapan yang dapat dilengkapi dengan pelayanan pariwisata lainnya. Usaha penyediaan akomodasi dapat berupa hotel, vila, pondok wisata, bumi perkemahan, persinggahan karavan, dan akomodasi lainnya yang digunakan untuk tujuan pariwisata.
 4. Hotel adalah penyediaan akomodasi secara harian berupa kamar-kamar di dalam satu bangunan yang dapat dilengkapi dengan jasa pelayanan makan dan minum, kegiatan hiburan dan atau fasilitas lainnya. Hotel terdiri dari hotel berbintang dan hotel non- bintang.
 5. Hotel bintang adalah usaha penyediaan jasa pelayanan penginapan, makan minum serta jasa lainnya bagi umum dengan menggunakan sebagian atau seluruh bangunan. Usaha ini dikelola secara komersial serta memenuhi ketentuan persyaratan sebagai hotel bintang (termasuk berlian) yang ditetapkan dalam surat keputusan instansi yang membinanya. Misalnya hotel bintang lima, hotel bintang empat dan seterusnya.
 6. Tingkat penghunian kamar hotel adalah persentase banyaknya malam kamar yang dihuni terhadap banyaknya malam kamar yang tersedia.
3. *The business of providing accommodation is a business that provides specialty services that can be equipped with other tourism services. It includes hotel, villa, cottage, camping, caravan stop, and other accommodation that are used for tourism purposes.*
 4. *Hotel is a daily supply of accommodation rooms within a building which can be equipped with eating and drinking services, entertainment activities and/or other facilities. Hotel consists of a classified hotel and a non-classified hotel.*
 5. *A star hotel is the business of providing an accommodation, eating and drinking as well as other services for the public by using a building or a part of a building. It is managed commercially and meets specified requirements as a star hotel (including diamonds) set forth in the decree of fostering agency. For example, five star hotel, four star hotel, and so on.*
 6. *Room occupancy rate is the number of room-nights occupied divided by the number of room-nights available, multiplied by 100 percent.*

7. Rata-rata lamanya tamu menginap adalah banyaknya malam tempat tidur yang terpakai (malam tamu) dengan banyaknya tamu yang menginap di hotel atau akomodasi lainnya.
7. *Average length of stay is the number of bed-nights used (guest night) divided by the number of guests coming to spend the night at the accommodation.*

<https://sukabumikab.bps.go.id>

ULASAN

Berdasarkan data dari Dinas Pariwisata Kabupaten Sukabumi, pada tahun 2021 jumlah hotel tercatat mencapai 143 unit.

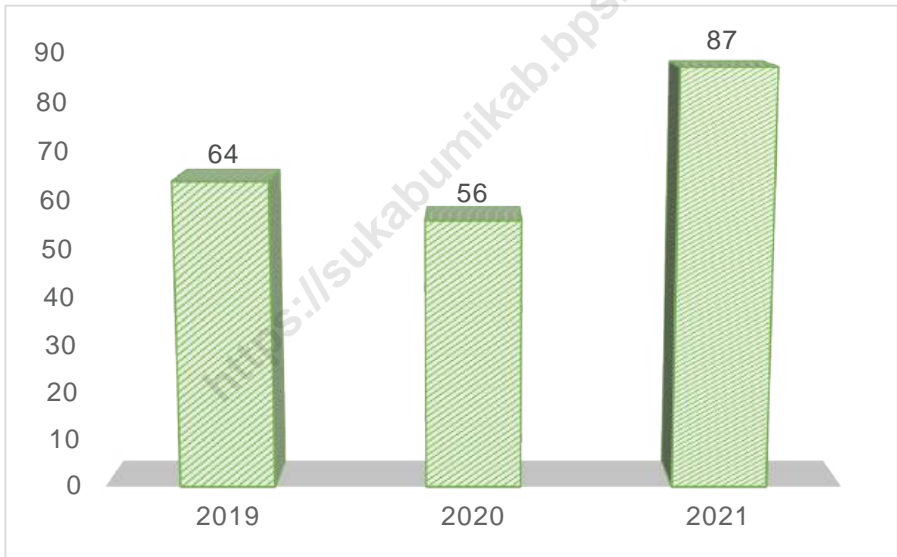
DESCRIPTION

Based on data from the Sukabumi District Tourism Office, in 2021 the number of hotels was recorded at 143 units.

<https://sukabumikab.bps.go.id>

Gambar 7.1
Figures

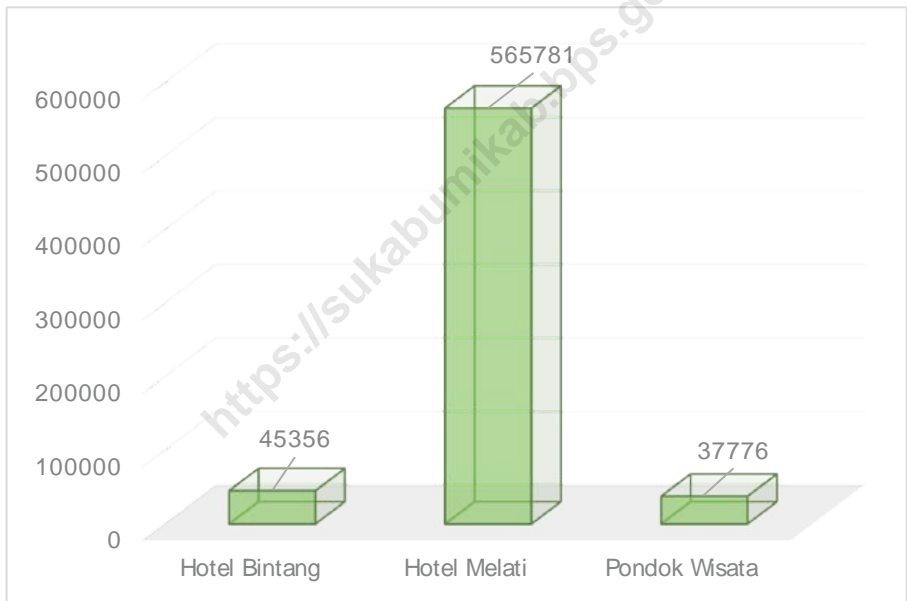
Jumlah Restoran/Warung Makan di Kabupaten Sukabumi, 2019-2021
Number of Restaurant in Sukabumi Regency, 2019-2021



Sumber/Source : Dinas Pariwisata Kabupaten Sukabumi

Gambar 7.2
Figures

Jumlah Wisatawan Nusantara Menurut Jenis Akomodasi yang Dipilih di Kabupaten Sukabumi, 2021
Number of Archipelago Tourists by Type of Accommodation Selected in Sukabumi Regency, 2021



Sumber/Source : Dinas Pariwisata Kabupaten Sukabumi

Tabel
Table 7.1

**Jumlah Rumah Makan/Restoran Menurut Kecamatan di
Kabupaten Sukabumi, 2019–2021**
*Number of Restaurants by Subdistrict in Sukabumi Regency,
2019–2021*

Kecamatan Subdistrict	2019	2020	2021
(1)	(2)	(3)	(4)
Ciemas	-	-	...
Ciracap	-	-	...
Waluran	1	1	...
Surade	1	1	...
Cibitung	-	-	...
Jampang Kulon	-	-	...
Cimanggu	-	-	...
Kalibunder	-	-	...
Tegalbuleud	-	-	...
Cidolog	-	-	...
Sagaranten	-	-	...
Cidadap	-	-	...
Curug Kembar	-	-	...
Pabuaran	-	-	...
Lengkong	-	-	...
Palabuhanratu	19	11	...
Simpenan	-	-	...
Warungkiara	2	2	...
Bantargadung	-	-	...
Jampang Tengah	-	-	...
Purabaya	-	-	...
Cikembar	4	4	...
Nyalindung	-	-	...

Lanjutan Tabel/Continued Table 7.1

Kecamatan Subdistrict	2019	2020	2021
(1)	(2)	(3)	(4)
Gegerbitung	-	-	...
Sukaraja	3	1	...
Kebonpedes	-	-	...
Cireunghas	-	-	...
Sukalarang	1	1	...
Sukabumi	-	11	...
Kadudampit	1	1	...
Cisaat	7	7	...
Gunungguruh	-	-	...
Cibadak	8	8	...
Cicantayan	-	-	...
Caringin	-	-	...
Nagrak	-	-	...
Ciambar	-	-	...
Cicurug	5	3	...
Cidahu	-	-	...
Parakan Salak	-	-	...
Parung Kuda	3	1	...
Bojong Genteng	-	-	...
Kalapanunggal	-	-	...
Cikidang	1	1	...
Cisolok	6	1	...
Cikakak	2	2	...
Kabandungan	-	-	...
Sukabumi	64	56	87

Catatan/Note : ... belum ada data

Sumber/Source: Dinas Pariwisata Kabupaten Sukabumi

Tabel
Table 7.2

**Jumlah Hotel dan Rumah Makan di Kabupaten Sukabumi,
2019–2021**
*Number of Hotel and Restaurants in Sukabumi Regency,
2019–2021*

Jenis	2019	2020	2021
(1)	(2)	(3)	(4)
Hotel Bintang	3	3	3
Hotel Bintang Lima	-	-	-
Hotel Bintang Empat	1	1	1
Hotel Bintang Tiga	1	1	1
Hotel Bintang Dua	1	1	1
Hotel Bintang Satu	-	-	-
Hotel Melati, Losman, Penginapan	140	140	140
Bungalow	-	-	-
Rumah Makan	64	56	87
Sunda	56	50	...
Indonesia	4	4	...
Eropa	-	-	...
China	-	-	...
Lainnya	2	2	...

Catatan/Note: ... belum ada data

Sumber/Source: Dinas Pariwisata Kabupaten Sukabumi

Tabel 7.3
Table**Jumlah Hotel, Kamar, Tempat Tidur, Tenaga Kerja di Kabupaten Sukabumi, 2021**
Number of Hotel, Bedroom, Bed, and Employers in Sukabumi Regency, 2021

Klasifikasi	Jumlah Hotel			Jumlah Tenaga Kerja		Jumlah Wisatawan	
	Hotel	Kamar	Tempat Tidur	Laki-laki	Perempuan	Wisman	Wisnus
(1)	(2)	(3)	(4)	(5)	(6)	(7)	(8)
Hotel Bintang	3	281	352	314	54	93	45 356
Hotel Melati	140	2219	3273	815	294	184	565 781
Pondok Wisata	3	22	22	5	-	-	37 776
2021	146	2 522	3 647	1 134	348	277	648 913

Catatan/Note:

Sumber/Source: Dinas Pariwisata Kabupaten Sukabumi

Tabel 7.4
Table

Jumlah Objek/Daya Tarik Wisata, Tenaga Kerja, dan Wisatawan di Kabupaten Sukabumi, 2021
Number of Tourist Attractions, Employers, and Tourist in Sukabumi Regency, 2021

Klasifikasi	Jumlah Tenaga Kerja		Jumlah Wisatawan	
	Laki-laki	Perempuan	Wisman	Wisnus
(1)	(5)	(6)	(7)	(8)
Bumi Perkemahan	40	9	-	20 768
Objek dan Daya Tarik Wisata	137	49	277	983 477
2021	177	58	277	1 004 245

Catatan/Note:

Sumber/Source: Dinas Pariwisata Kabupaten Sukabumi

BAB
Chapter
8

**TRANSPORTASI
DAN KOMUNIKASI**
TRANSPORTATION
AND COMMUNICATION

1797,91 km

Panjang Jalan di Kabupaten Sukabumi
Tahun 2020



* Data Tahun 2021/ Data 2021

Sumber/Source : Dinas Pekerjaan Umum
Kab Sukabumi

PENJELASAN TEKNIS

1. Kendaraan bermotor adalah setiap kendaraan yang digerakkan oleh peralatan teknik yang ada pada kendaraan tersebut, digunakan untuk angkutan orang atau barang di atas jalan raya selain kendaraan diatas rel. Kendaraan bermotor yang dicatat adalah semua kendaraan kecuali kendaraan bermotor TNI/Polri dan Korps Diplomatik
2. Kereta api adalah kendaraan dengan tenaga gerak (listrik, diesel atau tenaga uap) yang berjalan sendiri maupun dirangkai dengan kendaraan lain, yang bergerak di atas rel, terdiri dari kereta penumpang dan barang.
3. Kantor Pos adalah tempat pemberi pelayanan komunikasi tertulis dan atau surat elektronik

TECHNICAL NOTES

1. *Motor vehicles are any kind of vehicles motorized by machine set up in those vehicles, they are usually used for transporting peoples or goods on roads except vehicles moving along a railway line. The data cover all kinds of motor vehicles except those belong to Indonesia Army Force Indonesian State Police and Diplomatic Corps.*
2. *Train is a coach or a number of coaches joined together, moving along a railway line. It can be passenger train or freight train.*
3. *Post Office is a service provider facility of written communication and or electronic mail, parcel service, logistics services, and postal services to the public. Postal house has the same function as the post office and subsidiary of post office, the difference is that postal house is usually located in remote areas*
4. *Data on the length of state and provincial roads were taken from ministry of public works, while the regencycity roads data were taken from Sukabumi Regency.*

ULASAN

Jalan merupakan prasarana pengangkutan darat yang penting guna memperlancar kegiatan perekonomian. Tersedianya jalan yang berkualitas akan meningkatkan usaha pembangunan khususnya dalam upaya memudahkan mobilitas penduduk dan memperlancar lalu lintas barang suatu daerah ke daerah lain.

Menurut Dinas Pekerjaan Umum Kabupaten Sukabumi, panjang jalan di Kabupaten Sukabumi pada tahun 2021 adalah 1.797,91 km.

DESCRIPTION

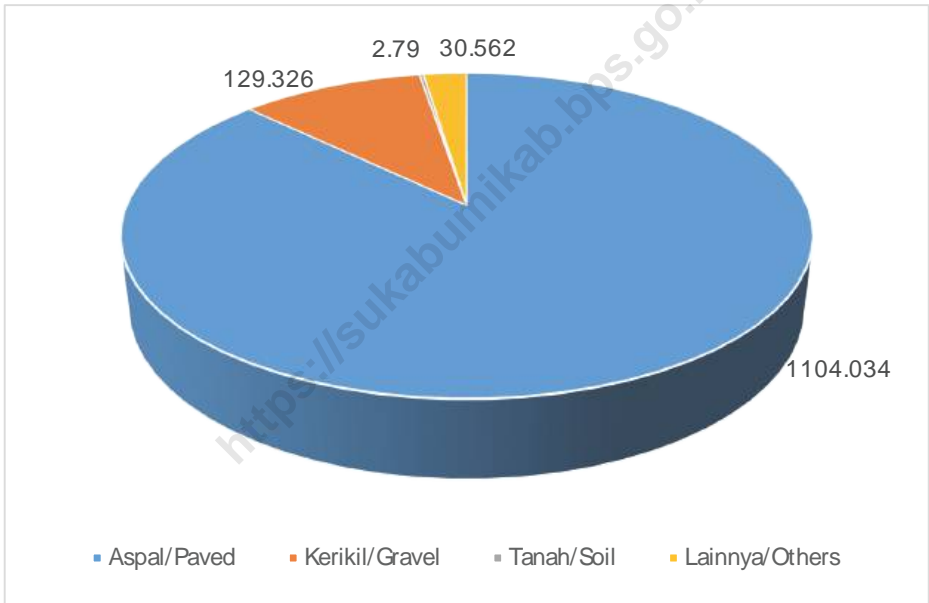
Road is an important facility for land transportation in order to run economy activity smoothly. The availability of quality road will increase the development, especially enabling people mobility and goods movement from an area to other areas.

According to the Public Works Office of Sukabumi Regency, the length of roads in Sukabumi Regency in 2021 is 1,797.91 km.

<https://sukabumikab.bps.go.id>

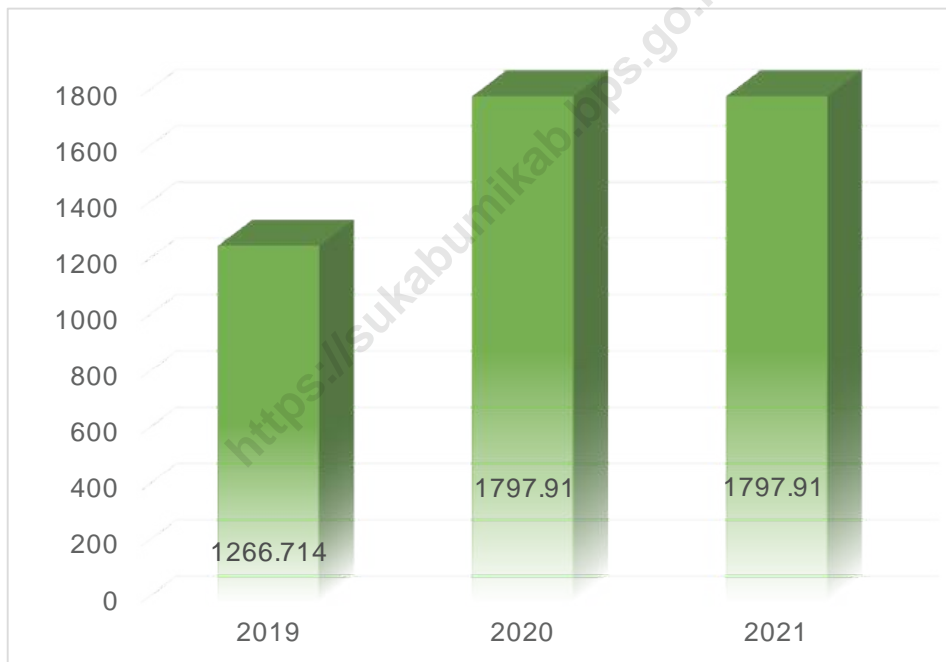
Gambar 8.1
Figures

Panjang Jalan Menurut Jenis Permukaan Jalan di Kabupaten Sukabumi (Km), 2021
Length of Road by Type of Road Surface in Sukabumi Regency (Km), 2021



Sumber/Source : Dinas Pekerjaan Umum Kabupaten Sukabumi

Gambar 8.2 Panjang Jalan di Kabupaten Sukabumi (km), 2018–2021
Figures Length of Roads in Sukabumi Regency (km), 2018–2021



Sumber/Source : Dinas Pekerjaan Umum Kabupaten Sukabumi

8.1 TRANSPORTASI TRANSPORTATION

Tabel 8.1.1 **Panjang Jalan Menurut Tingkat Kewenangan Pemerintahan di Kabupaten Sukabumi (km), 2019–2021**
Table 8.1.1 **Length of Roads by Level of Government Authority in Sukabumi Regency (km), 2019–2021**

Tingkat Kewenangan Pemerintahan Level of Government Authority	2019	2020	2021
(1)	(2)	(3)	(4)
Negara/State	-	217.28	217.28
Provinsi/Province	-	313.92	313.92
Kabupaten/Kota Regency/Municipality	1 266.714	1 266.71	1 266.71
Jumlah/Total	1 266.714	1 797.91	1 797.91

Catatan/Note:

Sumber/Source: Dinas Pekerjaan Umum Kabupaten Sukabumi

Tabel 8.1.2 Panjang Jalan Menurut Jenis Permukaan Jalan di Kabupaten Sukabumi (km), 2019–2021
Table Length of Roads by Type of Road Surface in Sukabumi Regency (km), 2019–2021

Jenis Permukaan Jalan Type of Road Surface	2019	2020	2021
(1)	(2)	(3)	(4)
Aspal/Paved	1 126.706	962.152	1 104.034
Kerikil/Gravel	126.255	294.125	129.326
Tanah/Soil	3.350	-	2.790
Lainnya/Others	10.403	10.437	30.562
Jumlah/Total	1 266.714	1 266.714	1 266.714

Catatan/Note:

Sumber/Source: Dinas Pekerjaan Umum Kabupaten Sukabumi

Tabel 8.1.3 Panjang Jalan Menurut Kondisi Jalan di Kabupaten Sukabumi (km), 2019–2021
Length of Roads by Condition of Roads in Sukabumi Regency (km), 2019–2021

Kondisi Jalan Condition of Roads	2019	2020	2021
(1)	(2)	(3)	(4)
Baik/Good	388.467	621.984	443.51
Sedang/Moderate	413.048	282.736	478.92
Rusak/Damage	144.008	66.850	76.45
Rusak Berat/Severely Damage	321.191	295.144	267.83
Jumlah/Total	1 266.714	1 266.714	1 266.714

Catatan/Note:

Sumber/Source: Dinas Pekerjaan Umum Kabupaten Sukabumi

8.2 KOMUNIKASI COMMUNICATION

Tabel 8.2.1 Jumlah Kantor Pos Pembantu Menurut Kecamatan di Kabupaten Sukabumi, 2019–2021
Number of Post Offices Subsidiaries by Subdistrict in Sukabumi Regency, 2019–2021

Kecamatan Subdistrict	2019	2020	2021
(1)	(2)	(3)	(4)
Ciemas	-	-	-
Ciracap	1	1	1
Waluran	-	-	-
Surade	1	1	1
Cibitung	-	-	-
Jampang Kulon	1	1	1
Cimanggu	-	-	-
Kalibunder	-	-	-
Tegalbuleud	-	-	-
Cidolog	-	-	-
Sagaranten	1	1	1
Cidadap	-	-	-
Curug Kembar	-	-	-
Pabuaran	-	-	-
Lengkong	1	1	1
Palabuhanratu	1	1	1
Simpanan	-	-	-
Warungkiara	1	1	1
Bantargadung	-	-	-
Jampang Tengah	1	1	1
Purabaya	1	1	1
Cikembar	1	1	1
Nyalindung	1	1	1

Lanjutan Tabel/*Continued Table 8.2.1*

Kecamatan Subdistrict	2019	2020	2021
(1)	(2)	(3)	(4)
Gegerbitung	1	1	1
Sukaraja	1	1	1
Kebonpedes	-	-	-
Cireunghas	-	-	-
Sukalarang	1	1	1
Sukabumi	1	1	1
Kadudampit	-	-	-
Cisaat	1	1	1
Gunungguruh	-	-	-
Cibadak	1	1	1
Cicantayan	-	-	-
Caringin	1	-	-
Nagrak	1	1	1
Ciambar	-	-	-
Cicurug	1	1	1
Cidahu	-	-	-
Parakan Salak	-	-	-
Parung Kuda	1	1	1
Bojong Genteng	-	-	-
Kalapanunggal	1	1	1
Cikidang	-	-	-
Cisolok	1	1	1
Cikakak	-	-	-
Kabandungan	-	-	-
Sukabumi	22	22	22

Catatan/*Note:*Sumber/*Source:* PT POS Sukabumi

BAB

Chapter

9

**PERBANKAN, KOPERASI
DAN HARGA-HARGA**
BANKING, COOPERATIVE
AND PRICES

2205 koperasi

Jumlah Koperasi yang aktif
di Kabupaten Sukabumi
Tahun 2021

KOPERASI



* Data Tahun 2021/ Data 2021

Sumber/Source : Dinas Perdagangan, Koperasi, UKM
Kabupaten Sukabumi

PENJELASAN TEKNIS

1. Koperasi adalah badan usaha yang beranggotakan orang seorang atau badan hukum koperasi dengan melandaskan kegiatannya berdasarkan prinsip koperasi sekaligus sebagai gerakan ekonomi rakyat yang berdasarkan atas asas kekeluargaan.

TECHNICAL NOTES

1. *Cooperative is an establishment that its members are people or establishment with legal status of cooperative and its activities based on people economic movement.*

<https://sukabumikab.bps.go.id>

ULASAN

Jumlah koperasi aktif di Kabupaten Sukabumi pada tahun 2021 sebanyak 2.205 koperasi. Kecamatan Cisaat merupakan kecamatan yang memiliki jumlah koperasi tertinggi, yaitu 187 koperasi.

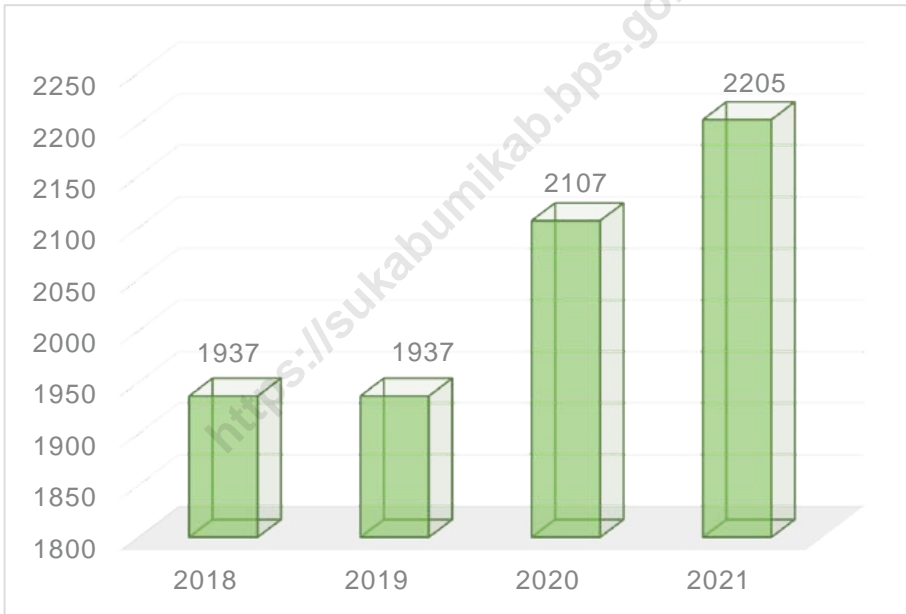
DESCRIPTION

The number of active cooperatives in Sukabumi Regency in 2021 was 2,205 cooperatives. Cisaat Subdistrict is a subdistrict that has the highest number of cooperatives, namely 187 cooperatives.

<https://sukabumikab.bps.go.id>

Gambar 9.1
Figures

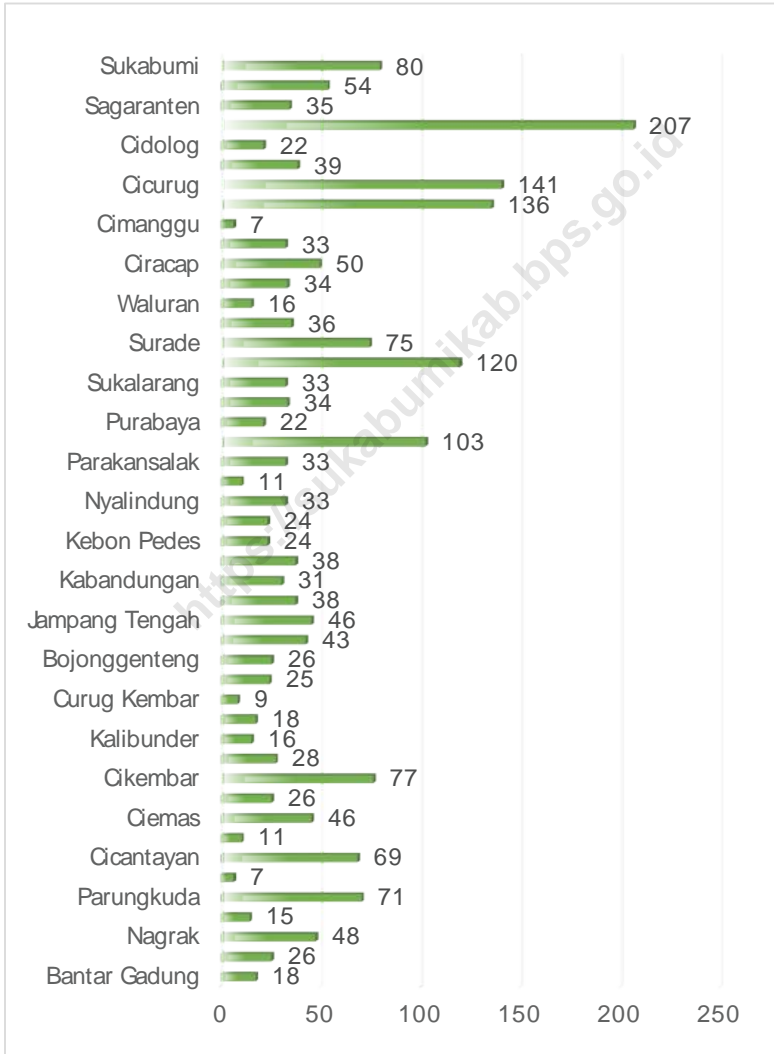
Jumlah Koperasi Aktif Menurut Tahun di Kabupaten Sukabumi, 2018–2021
Number of Active Cooperative by year in Sukabumi Regency, 2018–2021



Sumber/Source : Dinas Koperasi dan UKM Kabupaten Sukabumi

Gambar 9.2
Figures

Jumlah Koperasi Aktif Menurut Kecamatan di Kabupaten Sukabumi, 2021
Number of Active Cooperative by Subdistrict in Sukabumi Regency, 2021



Sumber/Source : Dinas Koperasi dan UKM Kabupaten Sukabumi

Tabel
Table 9.1**Jumlah Koperasi Aktif Menurut Kecamatan di Kabupaten Sukabumi, 2018–2021**
Number of Active Cooperative by Subdistrict in Sukabumi Regency, 2018–2021

Kecamatan Subdistrict	2018	2019	2020	2021
(1)	(3)	(4)	(5)	(6)
Bantar Gadung	24	18	18	18
Caringin	27	24	26	26
Nagrak	50	48	48	48
Ciambar	14	14	15	15
Parungkuda	69	72	69	71
Cibitung	5	5	6	7
Cicantayan	61	62	69	69
Cidadap	10	10	11	11
Ciemas	35	35	41	46
Cikakak	26	26	26	26
Cikembar	66	67	72	77
Cikidang	21	21	26	28
Kalibunder	15	15	16	16
Cireunghas	18	18	18	18
Curug Kembar	8	8	9	9
Gegerbitung	24	24	24	25
Bojonggenteng	23	23	24	26
Gunung Guruh	39	39	41	43
Jampang Tengah	43	44	44	46
Kadudampit	36	36	37	38
Kabandungan	29	29	30	31
Kalapa Nunggal	37	37	38	38
Kebon Pedes	19	19	22	24
Lengkong	23	23	24	24
Nyalindung	31	32	33	33

Lanjutan Tabel/Continued Table 9.1

Kecamatan Subdistrict	2018	2019	2020	2021
(1)	(3)	(4)	(5)	(6)
Pabuaran	11	11	11	11
Parakansalak	32	32	33	33
Pelabuhanratu	91	96	99	103
Purabaya	20	20	20	22
Simpenan	30	30	31	34
Sukalarang	30	30	31	33
Sukaraja	108	109	119	120
Surade	66	67	71	75
Tegal Buleud	35	35	35	36
Waluran	16	14	14	16
Warung Kiara	30	31	34	34
Ciracap	45	46	49	50
Jampang Kulon	31	31	32	33
Cimanggu	7	7	7	7
Cibadak	133	134	135	136
Cicurug	126	128	139	141
Cidahu	36	36	38	39
Cidolog	22	22	22	22
Cisaat	185	187	204	207
Sagaranten	32	32	35	35
Cisolok	48	49	50	54
Sukabumi	79	80	80	80
Koperasi Cabang			64	64
Koperasi Pusat			7	7
Sukabumi	1937	1937	2 147	2 205

Catatan/Note:

Sumber/Source: Dinas Koperasi dan UKM Kabupaten Sukabumi

Tabel
Table 9.2**Jumlah Koperasi Menurut Jenis Koperasi dan Kecamatan di Kabupaten Sukabumi, 2021**
Number of Cooperative by Kind of Cooperative and Subdistrict in Sukabumi Regency, 2021

Kecamatan Subdistrict	Jenis Koperasi/ Kind of Cooperative					Jumlah Total
	Konsumen	Produsen	Pemasaran	Jasa	Simpan Pinjam	
(1)	(2)	(3)	(4)	(5)	(6)	(7)
Bantar Gadung	10	5	-	-	3	18
Caringin	10	11	-	-	3	26
Nagrak	35	3	-	2	8	48
Ciambar	5	5	-	-	5	15
Parungkuda	41	4	6	5	15	71
Cibitung	3	2	-	1	1	7
Cicantayan	48	11	1	2	7	69
Cidadap	5	6	-	-	-	11
Ciemas	25	12	-	-	6	46
Cikakak	15	6	-	2	3	26
Cikembar	40	14	5	3	15	77
Cikidang	17	8	-	1	2	28
Kalibunder	5	7	1	-	3	16
Cireunghas	15	1	-	-	2	18
Curug Kembar	4	3	-	-	2	9
Gegerbitung	13	8	-	-	4	25
Bojonggenteng	19	3	-	-	4	26
Gunung Guruh	27	6	3	1	6	43
Jampang Tengah	30	10	1	1	4	46
Kadudampit	21	10	-	-	7	38
Kabandungan	20	8	-	1	2	31
Kalapa Nunggal	22	11	-	-	5	38
Kebon Pedes	13	7	1	-	3	24
Lengkong	12	8	-	-	4	24
Nyalindung	20	8	1	1	3	33

Lanjutan Tabel/Continued Table 9.2

Kecamatan Subdistrict	Jenis Koperasi/ Kind of Cooperative					Jumlah Total
	Konsumen	Produsen	Pemasaran	Jasa	Simpan Pinjam	
(1)	(2)	(3)	(4)	(5)	(6)	(7)
Pabuaran	6	5	-	-	-	11
Parakansalak	20	5	1	-	7	33
Pelabuhanratu	64	19	1	7	14	103
Purabaya	17	4	-	1	-	22
Simpenan	22	12	-	-	-	34
Sukalarang	23	8	-	1	1	33
Sukaraja	76	26	2	3	13	120
Surade	42	21	-	3	9	75
Tegal Buleud	21	11	-	-	4	36
Waluran	8	4	-	-	4	16
Warung Kiara	26	3	1	1	3	34
Ciracap	24	17	-	3	6	50
Jampang Kulon	20	4	2	-	6	33
Cimanggu	3	3	-	-	1	7
Cibadak	103	9	6	5	17	136
Cicurug	94	11	4	4	25	141
Cidahu	24	5	1	4	6	39
Cidolog	8	7	1	-	6	22
Cisaat	124	31	2	10	40	207
Sagaranten	26	4	1	-	4	35
Cisolok	30	22	1	1	-	54
Sukabumi	53	7	1	7	14	80
Koperasi Cabang	14	4	-	5	41	64
Koperasi Pusat	4	1	-	-	2	7
Sukabumi	1 327	420	43	75	340	2 205

Catatan/Note:

Sumber/Source: Dinas Koperasi dan UKM Kabupaten Sukabumi

Tabel 9.3
Table**Jumlah Koperasi Menurut Jenis Kelompok Koperasi dan Kecamatan di Kabupaten Sukabumi, 2021**
Number of Cooperative by Kind of Cooperative Group and Subdistrict in Sukabumi Regency, 2021

Kecamatan Subdistrict	Jenis Kelompok Koperasi/ Kind of Cooperative Group					
	KUD	KPRI	Kopkar	Koppontren	KSPPS/ Syariah	Lainnya ¹
(1)	(2)	(3)	(4)	(5)	(6)	(7)
Bantar Gadung	-	1	3	2	-	12
Caringin	1	1	-	7	-	17
Nagrak	2	1	3	1	9	32
Ciambar	-	-	1	-	4	10
Parungkuda	-	3	14	1	10	40
Cibitung	-	1	-	-	-	5
Cicantayan	-	-	-	3	-	8
Cidadap	1	5	1	8	6	48
Ciemas	1	1	3	2	4	28
Cikakak	-	-	5	3	1	17
Cikembar	2	6	9	6	10	42
Cikidang	1	1	1	3	1	20
Kalibunder	1	1	-	-	2	12
Cireunghas	-	-	2	5	1	10
Curug Kembar	-	1	-	1	1	6
Gegerbitung	3	-	-	3	2	16
Bojonggonteng	1	1	1	7	4	10
Gunung Guruh	-	1	6	4	3	27
Jampang Tengah	-	-	4	2	3	35
Kadudampit	1	2	3	2	6	23
Kabandungan	1	1	2	1	1	24
Kalapa Nunggal	-	1	6	2	3	27
Kebon Pedes	-	-	-	1	1	22
Lengkong	1	1	6	-	3	13
Nyalindung	2	1	5	3	2	20

Lanjutan Tabel/Continued Table 9.3

Kecamatan Subdistrict	Jenis Koperasi/ Kind of Cooperative Group					
	KUD	KPRI	Kopkar	Koppontren	KSPPS/ Syariah	Lainnya ¹
(1)	(2)	(3)	(4)	(5)	(6)	(7)
Pabuaran	1	1	-	1	-	8
Parakansalak	1	1	4	3	6	18
Pelabuhanratu	1	10	10	5	6	73
Purabaya	1	1	1	1	-	15
Simpanan	1	1	4	1	-	34
Sukalarang	1	1	5	1	1	22
Sukaraja	2	3	4	8	8	96
Surade	3	2	1	4	6	64
Tegal Buleud	-	-	2	-	3	30
Waluran	-	1	-	-	4	9
Warung Kiara	1	3	5	1	1	23
Ciracap	-	-	1	1	4	45
Jampang Kulon	1	2	-	3	2	23
Cimanggu	-	-	-	2	1	7
Cibadak	-	11	10	11	9	100
Cicurug	1	2	20	12	21	80
Cidahu	1	2	9	-	6	28
Cidolog	1	1	1	-	5	14
Cisaat	1	8	10	19	30	136
Sagaranten	-	3	-	3	2	39
Cisolok	1	1	3	3	-	43
Sukabumi	2	8	11	4	10	45
Koperasi Cabang	-	-	-	-	9	55
Koperasi Pusat	1	-	-	-	1	5
Sukabumi	39	92	176	150	212	1 536

Catatan/Note: ¹Termasuk koperasi nelayan, pertanian, peternakan, perikanan, angkutan, TNI/Polri, pertambangan dan kopwan
 Sumber/Source: Dinas Koperasi dan UKM Kabupaten Sukabumi

Tabel 9.4
Table

Posisi Simpanan Masyarakat Pada Bank Umum dan Bank BPR Menurut Jenisnya di Kabupaten Sukabumi, 2019–2021
Position of Public Deposits in Commercial Bank and Rural By Type in Sukabumi Regency, 2019–2021

Jenis	2019	2020	2021
(1)	(2)	(3)	(4)
Giro			
Nominal	401 217	446 845	487 299
Rekening (satuan)	8 011	5 227	5 379
Simpanan Berjangka			
Nominal	894 016	854 228	886 285
Rekening (satuan)	7 651	7 493	7 875
Tabungan			
Nominal	3 248 328	3 853 208	4 276 785
Rekening (satuan)	1 630 051	1 885 925	2 117 601
Jumlah Nominal	4 543 561	5 154 280	5 650 369

Catatan/Note:

Sumber/Source: Bank Indonesia Bandung

Tabel
Table 9.5

Posisi Kredit Mikro, Kecil dan Menengah yang Diberikan Bank Umum dan BPR Menurut Sektor Ekonomi di Kabupsten Sukabumi (juta rupiah), 2019–2021
Position of Micro, Small and Medium Loans Provided by Commercial Bank and Rral Banks By Economic Sector in Sukabumi Regency (Rp Million), 2019-2021

Kecamatan Subdistrict	2019	2020	2021
(1)	(2)	(3)	(4)
Pertanian Kehutanan & Perikanan	390 677	410 849	512 597
Pertambangan dan Penggalian	26 006	30 549	36 662
Industri Pengolahan	398 455	511 070	591 043
Pengadaan Listrik Dan Gas	12 583	13 157	12 222
Pengadaan Air Pengelolaan Sampah Limbah Dan Daur Ulang	3 307	2 783	2 451
Konstruksi	201 685	191 007	184 632
Perdagangan Besar Dan Eceran Reparasi Mobil Dan Motor	2 928 559	2 775 235	3 590 666
Transportasi Dan Pergudangan	119 550	61 744	38 261
Penyediaan Akomodasi Dan Makan Minum	94 022	108 867	172 025
Informasi Dan Komunikasi	5 554	5 395	4 647
Jasa Keuangan Dan Asuransi	31 541	4 315	5 433
Real Estate	23 932	20 169	10 721
Jasa Perusahaan	44 854	36 013	37 092
Administrasi Pemerintahan Pertahanan Dan Jaminan Sosial Wajib	-	-	41
Jasa Pendidikan	26 509	30 785	35 332
Jasa Kesehatan Dan Kegiatan Lainnya	46 225	43 780	57 668
Jasa Lainnya	203 059	207 353	286 005
Jumlah	4 556 519	4 453 070	5 577 499

Catatan/Note:

Sumber/Source: Bank Indonesia Bandung

Tabel
Table 9.6

Posisi Pinjaman yang diberikan Rupiah dan Valuta Asing Bank Umum dan BPR Menurut Sektor Ekonomi di Kabupaten Sukabumi (juta rupiah), 2019–2021
Loans Position of Commercial Bank and Rural Banks By Economic Sector in Sukabumi Regency (Rp Million), 2019–2021

Kecamatan Subdistrict	2019	2020	2021
(1)	(2)	(3)	(4)
Pertanian Kehutanan & Perikanan	630 770	589 448	684 400
Pertambangan dan Penggalian	425 996	243 043	245 786
Industri Pengolahan	2 357 828	6 318 199	3 113 965
Pengadaan Listrik Dan Gas	43 378	42 769	12 459
Pengadaan Air Pengelolaan Sampah Limbah Dan Daur Ulang	3 326	2 855	2 731
Konstruksi	379 785	374 174	541 387
Perdagangan Besar Dan Eceran Reparasi Mobil Dan Motor	5 435 017	3 592 650	4 014 519
Transportasi Dan Pergudangan	122 738	65 165	43 733
Penyediaan Akomodasi Dan Makan Minum	100 932	142 922	180 427
Informasi Dan Komunikasi	7 407	5 720	4 647
Jasa Keuangan Dan Asuransi	14 998	14 391	12 079
Real Estate	87 609	74 622	46 736
Jasa Perusahaan	45 312	42 209	42 887
Administrasi Pemerintahan Pertahanan Dan Jaminan Sosial Wajib	1 764	902	1 119
Jasa Pendidikan	38 087	35 097	36 700
Jasa Kesehatan Dan Kegiatan Lainnya	112 425	136 006	214 062
Jasa Lainnya	250 328	274 172	323 515
Jumlah	10 057 702	11 954 342	9 521 150

Catatan/Note:

Sumber/Source: Bank Indonesia Bandung

Tabel
Table 9.7

Posisi Pinjaman Rupiah dan Valuta Asing Yang Diberikan Bank Umum dan Bank BPR Menurut Jenis Penggunaan di Kabupaten Sukabumi (juta rupiah), 2019–2021
Outstanding of Rupiah and Foreign Currency Loans Provided by Commercial Bank and Rural By Type of Use in Sukabumi Regency (Rp Million), 2019–2021

<i>Jenis Penggunaan</i>	2019	2020	2021
(1)	(2)	(3)	(4)
Pinjaman Rupiah	13 832 010	14 420 600	15 528 949
Modal Kerja	5 435 070	5 656 828	6 618 154
Investasi	1 838 510	1 851 170	1 971 662
Konsumsi	6 558 429	6 912 602	6 939 133
Pinjaman Valuta Asing	2 784 122	4 446 344	931 334
Modal Kerja	2 075 926	340 127	491 040
Investasi	708 196	4 106 217	440 294
Konsumsi	-	-	-
Jumlah Keseluruhan	16 616 131	18 866 944	16 460 283
Modal Kerja	7 510 996	5 996 955	7 109 194
Investasi	2 546 706	5 957 387	2 411 957
Konsumsi	6 558 429	6 912 602	6 939 133

Catatan/Note:

Sumber/Source: Bank Indonesia Bandung

Tabel 9.8
Table

Posisi Kredit Kepada Usaha Mikro, Kecil, dan Menengah Yang Diberikan Bank Umum Menurut Jenis Penggunaan di Kabupaten Sukabumi (juta rupiah), 2019–2021
Position of micro, Small and Medium Loans Provided of Commercial Bank By Type of Use in Sukabumi Regency (Rp Million), 2019-2021

Kecamatan Subdistrict	2019	2020	2021
(1)	(2)	(3)	(4)
Modal Kerja	3 724 447	3 699 995	4 799 982
Investasi	832 072	753 075	777 517
Tidak Teridentifikasi	-	-	-
Jumlah	4 556 519	4 453 070	5 577 499

Catatan/Note:

Sumber/Source: Bank Indonesia Bandung

Tabel
Table 9.9

Posisi Kredit Kepada Usaha Mikro, Kecil, dan Menengah Yang Diberikan Bank Umum Menurut Skala Usaha di Kabupaten Sukabumi (juta rupiah), 2019–2021
Position of micro, Small and Medium Loans Provided of Commercial Bank By Type of Business in Sukabumi Regency (Rp Million), 2019-2021


Kriteria Usaha	2019	2020	2021
(1)	(2)	(3)	(4)
Mikro (sd. Rp. 50 juta)	2 024 054	1 570 031	3 074 377
Kecil (>Rp 50 juta - 500 juta)	1 568 108	1 564 955	1 817 100
Menengah (> Rp 500 juta - Rp. 5 Miliar)	964 358	1 318 084	686 022
Jumlah	4 556 519	4 453 070	5 577 499

Catatan/Note:

Sumber/Source: Bank Indonesia Bandung

BAB
Chapter
10

**PENGELUARAN
PENDUDUK**
POPULATION EXPENDICTURE



587.138 rupiah

Rata-rata pengeluaran per kapita
Komoditas Makanan
di Kabupaten Sukabumi
Tahun 2020

431.644 rupiah

Rata-rata pengeluaran per kapita
Komoditas Bukan Makanan
di Kabupaten Sukabumi
Tahun 2020



PENJELASAN TEKNIS

TECHNICAL NOTES

1. Kegiatan pengumpulan data sosial dan ekonomi yang dilaksanakan secara rutin oleh BPS melalui Survei Sosial Ekonomi Nasional (Susenas)
2. Sejak tahun 2011 sampai dengan 2014, pengumpulan data susenas konsumsi pengeluaran rumah tangga dilaksanakan secara triwulanan. Mulai tahun 2015 pengumpulan data susenas dilaksanakan dua kali dalam setahun, yaitu pada maret dan September.
3. Data hasil pencacahan susenas Maret dapat disajikan untuk tingkat nasional, provinsi, dan kabupaten/kota, sedangkan September nasional dan provinsi.
4. Data konsumsi/ pengeluaran yang dikumpulkan pada susenas Maret dibagi menjadi dua kelompok, yaitu makanan dan bukan makanan. Jumlah komoditi makanan sebanyak 112 komoditi pengumpulan data kelompok makanan meliputi banya nya komoditi yang dikonsumsi beserta nilai pengeluarannya.
5. Pengumpulan data pada sebagian besar kelompok bukan makanan hanya mencakup nilai pengeluaran barang yang dikonsumsi, kecuali beberapa jenis barang tertentu yang dikumpulkan kuantitasnya, seperti listrik, air, gas, dan bahan bakar minyak (BBM)

1. *Socioeconomic data collection activities are carried out regularly by the BPS-Statistics Indonesia through the National Socioeconomic Survey (susenas).*
2. *Since 2011 to 2014, Susenas data collection of household consumption/ expenses was conducted quarterly. Start ng in 2015, collecting of data Susenas carry out twice a year, in March and September.*
3. *The result from susenas data collection in March can be presented on national, provincial, and regency/ municipal level estimates, while in September can be disseminated only for the national and provincial levels.*
4. *The consumption/ expenditure data collected in March Susenas are divided into two groups, namely food and non-food. The number of food commodity are 112 commodities. The food group data collection includes quantity and value of commodities consumed.*
5. *Data collection on mostly non food groups cover only the value of expenditures consumed except for certain commodities can also collected its quantity, such as the use of electricity, water, gas, and fuel oil (BBM)*
6. *The Survey time reference period is previous week before enumeration date for food consumption and last month or last year for non food*

6. Referensi waktu survei yang digunakan adalah selama seminggu terakhir untuk konsumsi makanan dan sebulan atau setahun terakhir untuk konsumsi bukan makanan.
 7. Data ketersediaan konsumsi pangan per kapita bersumber dari perhitungan Neraca Bahan Makanan (NBM) Indonesia, hasil kerja sama antara Badan Pusat Statistik dan Kementerian Pertanian.
7. *consumption.*
Data on the availability of per capita food consumption are from the Indonesia Food Balance Sheet Computed by the BPS-Statistics Indonesia in collaboration with the Ministry of agriculture.

<https://sukabumikab.bps.go.id>

ULASAN

Rata-rata total pengeluaran per kapita sebulan di Kabupaten Sukabumi tahun 2021 sebesar 1.018.783 rupiah. Dari angka tersebut, 57,63 persennya merupakan rata-rata pengeluaran per kapita komoditas makanan.

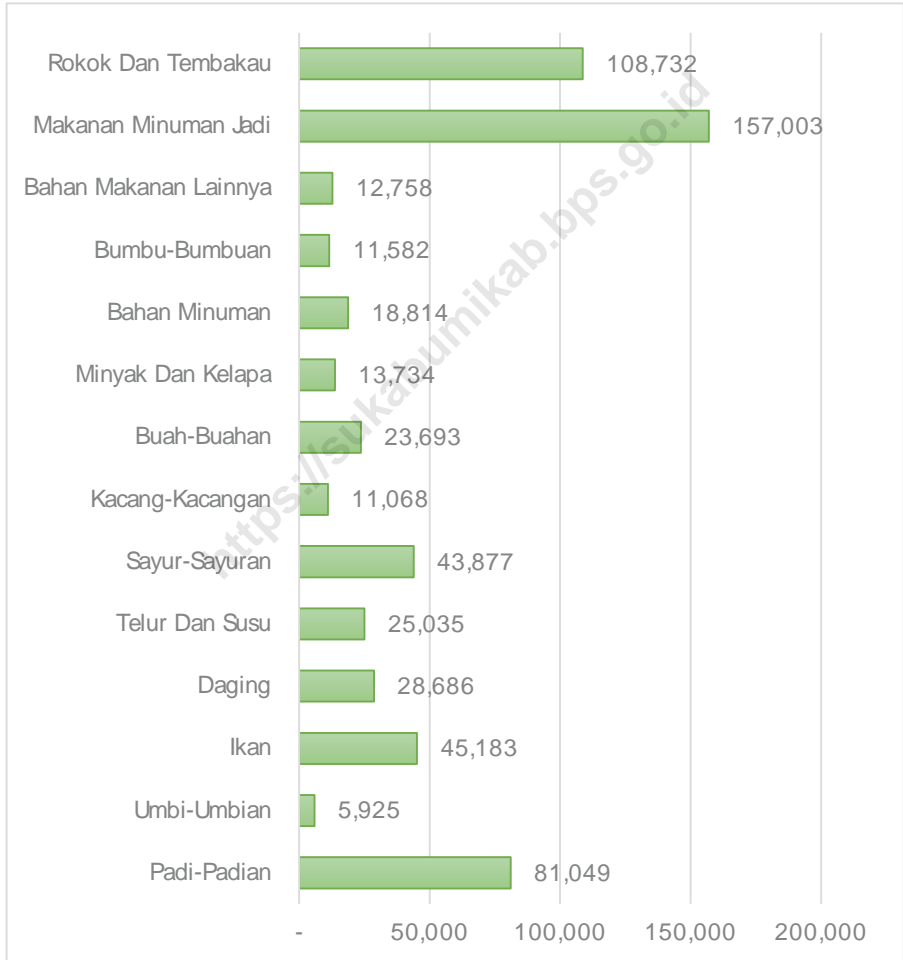
DESCRIPTION

The monthly average expenditure per capita in Sukabumi Regency in 2021 was 1,018,783 rupiah. Of this figure, 57,63 percent is the monthly average expenditure per capita of food commodities.

<https://sukabumikab.bps.go.id>

Gambar 10.1
Figures

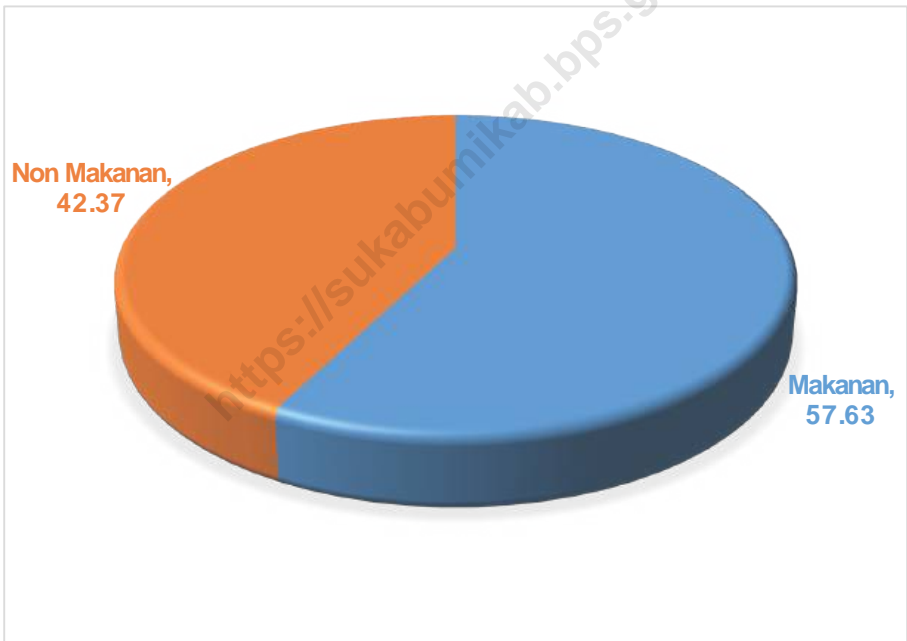
Rata-rata Pengeluaran per Kapita Sebulan Menurut Kelompok Komoditas Makanan (rupiah) di Kabupaten Sukabumi, 2021
Monthly Average Expenditure per Capita by Food Commodity Group (rupiahs) in Sukabumi Regency, 2021



Sumber/Source : BPS, Survei Sosial Ekonomi Nasional (Susenas) Maret/BPS-Statistics Indonesia, National Socioeconomic Survey March

Gambar 10.2
Figures

Persentase Rata-Rata Pengeluaran Perkapita Sebulan Menurut Jenis Pengeluaran di Kabupaten Sukabumi, 2021
Percentage of Monthly Expenditure per Capita by Commodity Group in Sukabumi Regency, 2021



Sumber/Source : BPS, Survei Sosial Ekonomi Nasional (Susenans) Maret/BPS-Statistics Indonesia, National Socioeconomic Survey March

Tabel
Table 10.1**Rata-rata Pengeluaran per Kapita Sebulan Menurut Kelompok Komoditas (rupiah) di Kabupaten Sukabumi, 2020 dan 2021**
Monthly Average Expenditure per Capita by Commodity Group (rupiahs) in Sukabumi Regency, 2020 and 2021

Kelompok Komoditas/Commodity Group	2020	2021
(1)	(2)	(3)
Makanan/Food		
Padi-padian/Cereals	79 231	81 049
Umbi-umbian/Tubers	4 287	5 925
Ikan/udang/cumi/kerang/Fish/shrimp/common squid/shells	37 618	45 183
Daging/Meat	28 335	28 686
Telur dan susu/Eggs and milk	23 286	25 035
Sayur-sayuran/Vegetables	35 781	43 877
Kacang-kacangan/Legumes	9 696	11 068
Buah-buahan/Fruits	30 410	23 693
Minyak dan kelapa/Oil and coconut	11 575	13 734
Bahan minuman/Beverage stuffs	15 648	18 814
Bumbu-bumbuan/Spices	11 246	11 582
Konsumsi lainnya/Miscellaneous food items	11 523	12 758
Makanan dan minuman jadi/Prepared food and beverages	156 996	157 003
Rokok/Cigarettes	94 778	108 732
Jumlah makanan/Total food	550 412	587 138
Bukan makanan/Non-food		
Perumahan dan fasilitas rumah tangga/Housing and household facilities	199 652	228 304
Aneka barang dan jasa/Goods and services	87 153	100 771
Pakaian alas kaki dan tutup kepala/Clothing footwear and headgear	28 098	28 372
Barang tahan lama/Durable goods	24 351	39 780
Pajak pungutan dan asuransi/Taxes and insurance	17 724	24 987
Keperluan pesta dan upacara/kenduri/Parties and ceremonies	11 368	9 431
Jumlah bukan makanan/Total non-food	368 345	431 644
Jumlah/Total	918 757	1 018 783

Catatan/Note:

Sumber/Source: BPS, Survei Sosial Ekonomi Nasional (Susenas) Maret/BPS-Statistics Indonesia, National Socioeconomic Survey March

Tabel
Table 10.2

Persentase Pengeluaran per Kapita Sebulan Menurut Kelompok Komoditas di Kabupaten Sukabumi, 2020 dan 2021
Percentage of Monthly Expenditure per Capita by Commodity Group in Sukabumi Regency, 2020 and 2021

Kelompok Komoditas/ <i>Commodity Group</i>	2020	2021
(1)	(2)	(3)
Makanan/Food		
Padi-padian/ <i>Cereals</i>	8.62	7.96
Umbi-umbian/ <i>Tubers</i>	0.47	0.58
Ikan/udang/cumi/kerang/ <i>Fish/shrimp/common squid/shells</i>	4.09	4.44
Daging/ <i>Meat</i>	3.08	2.82
Telur dan susu/ <i>Eggs and milk</i>	2.53	2.46
Sayur-sayuran/ <i>Vegetables</i>	3.89	4.31
Kacang-kacangan/ <i>Legumes</i>	1.06	1.09
Buah-buahan/ <i>Fruits</i>	3.31	2.33
Minyak dan kelapa/ <i>Oil and coconut</i>	1.26	1.35
Bahan minuman/ <i>Beverage stuffs</i>	1.70	1.85
Bumbu-bumbuan/ <i>Spices</i>	1.22	1.14
Konsumsi lainnya/ <i>Miscellaneous food items</i>	1.25	1.25
Makanan dan minuman jadi/ <i>Prepared food and beverages</i>	17.09	15.41
Rokok/ <i>Cigarettes</i>	10.32	10.67
Jumlah makanan/<i>Total food</i>	59.91	57.63
Bukan makanan/<i>Non-food</i>		
Perumahan dan fasilitas rumah tangga/ <i>Housing and household facilities</i>	21.73	22.41
Aneka barang dan jasa/ <i>Goods and services</i>	9.49	9.89
Pakaian alas kaki dan tutup kepala/ <i>Clothing footwear and headgear</i>	3.06	2.78
Barang tahan lama/ <i>Durable goods</i>	2.65	3.90
Pajak, pungutan, dan asuransi/ <i>Taxes and insurance</i>	1.93	2.45
Keperluan pesta dan upacara/kenduri/ <i>Parties and ceremonies</i>	1.24	0.93
Jumlah bukan makanan/<i>Total non-food</i>	40.09	42.37
Jumlah/<i>Total</i>	100	100

Catatan/*Note:*

Sumber/*Source:* BPS, Survei Sosial Ekonomi Nasional (Susenas) Maret/BPS-Statistics Indonesia, National Socioeconomic Survey March

BAB
Chapter
11

PERDAGANGAN
TRADE

12 unit

Jumlah pasar
di Kabupaten Sukabumi
Tahun 2020



* Data Tahun 2021/ Data 2021

Sumber/Source : Dinas Perdagangan, Koperasi dan UKM
Kabupaten Sukabumi

PENJELASAN TEKNIS

1. Perdagangan adalah kegiatan tukar menukar barang atau jasa atau keduanya yang berdasarkan kesepakatan bersama.
2. Pasar adalah tempat bertemunya penjual dan pembeli
3. Kios adalah bangunan permanen di area Pasar yang beratap dan dipisahkan Satu dengan yang lainnya dengan pemisah yang dipergunakan untuk usaha berjualan.

TECHNICAL NOTES

1. *Trade is the activity of exchanging goods or services or both based on mutual agreement.*
2. *The market is a meeting place for sellers and buyers.*
3. *The stall is a permanent building in a market area that has a roof and is separated from one another by a separator which is used for businesses selling.*

<https://sukabumikab.bps.go.id>

ULASAN

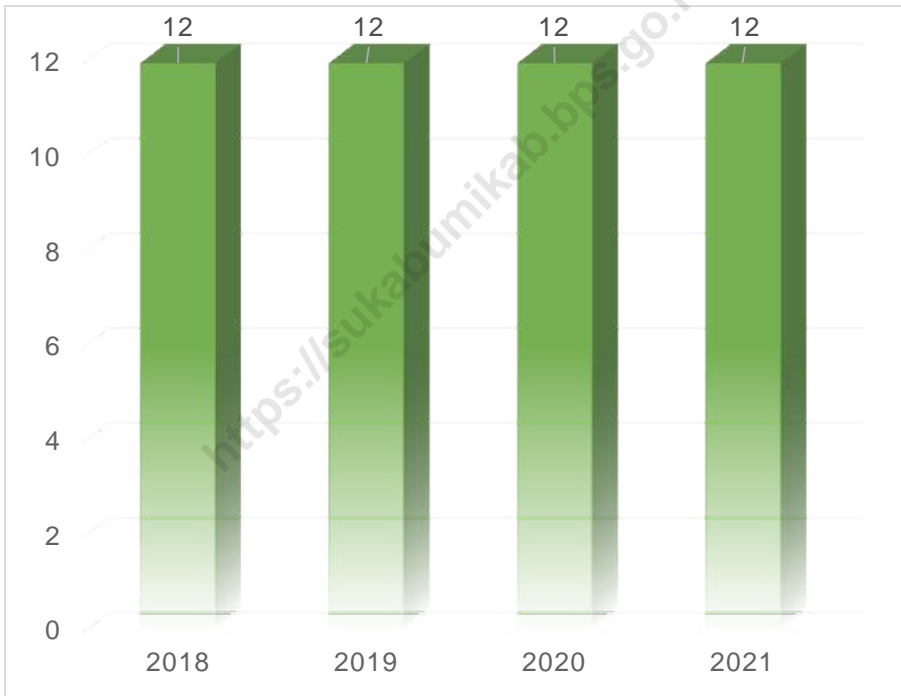
Data yang berasal dari Dinas perdagangan dan perindustrian kabupaten sukabumi menyebutkan bahwa terdapat 4.576 kios dan 12 pasar.

DESCRIPTION

Data from the Department of Commerce, Cooperatives and Small and Medium Enterprises in Sukabumi District stated that there were 4,576 stalls and 12 markets.

<https://sukabumikab.bps.go.id>

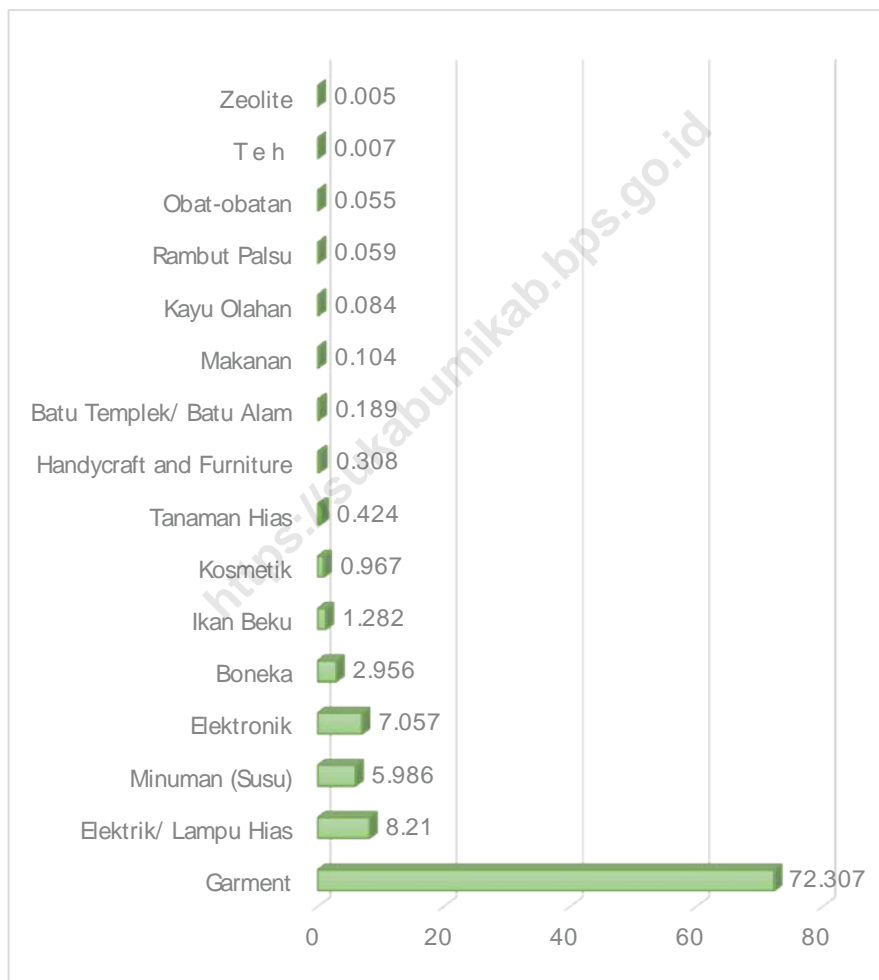
Gambar 11.1 Jumlah Pasar di Kabupaten Sukabumi, 2018- 2021
Figures *Number of Market in Sukabumi Regency, 2018-2021*



Sumber/Source : Dinas Perdagangan dan Perindustrian Kabupaten Sukabumi

Gambar 11.2
Figures

Persentase Komoditi Ekspor Non Migas Di Kabupaten Sukabumi, 2021
Percentage of Non Migas Export Comodities in Sukabumi Regency, 2021



Sumber/Source : Dinas Perdagangan dan Perindustrian Kabupaten Sukabumi

Tabel
Table 11.1

**Jumlah Sarana Perdagangan Menurut Jenisnya di
Kabupaten Sukabumi, 2018–2021**
*Number of Trading Facilities by Type of Facility in Sukabumi
Regency, 2018–2021*

Jenis Sarana Perdagangan <i>Type of Trading Facilities</i>	2018	2019	2020	2021
(1)	(2)	(3)	(4)	(5)
Pasar/Market	12	12	12	12
Toko/Store	-	-	-	-
Kios	4 574	4 574	4 574	4 574
Minimarket	...	63	63	403
Mall/plaza	...	3	3	3
Warung dan lainnya
Jumlah/Total	4 586	4 652	4 652	4 980

Catatan/Note: ... belum ada data

Sumber/Source: DDinas Perdagangan dan Perindustrian Kabupaten Sukabumi

Tabel
Table 11.2

Inventaris Pasar Di Kabupaten Sukabumi, 2020/2021
List of Market in Sukabumi Regency, 2020/2021

Rinian Detail	Luas	Jumlah Pedagang	Keterangan
(1)	(2)	(3)	(4)
Pasar Type "A"			
Cicurug	15.450 m ²	750	Harian
Palabuhanratu	22.763 m ²	624	Harian
Cibadak	12.195 m ²	750	Harian
Cisaat	16.450 m ²	625	Harian
Parungkuda	18.500 m ²	452	Harian
Pasar Type "B"			
Surade	2.320 m ²	181	Harian
Sukaraja	6.700 m ²	108	Harian
Jampangkulon	8.200 m ²	169	Mingguan
Kebonpedes	19.225 m ²	43	Harian
Sagaranten	2.800 m ²	129	Harian
Cikembar	3.000 m ²	150	Harian
Warungkiara	20.000 m ²	174	Harian
Pasar Hewan			
Surade	Harian
Curugkembar	Harian
Pasar Wisata			
Gunungguruh	Harian
Sukaraja	1.700 m ²	40	Harian
Warungkiara	Harian
Cikembar	Harian

Catatan/Note: ... belum ada data

Sumber/Source: Dinas Perdagangan dan Perindustrian Kabupaten Sukabumi

Tabel
Table 11.3

Jumlah Komoditi Ekspor Non Migas Di Kabupaten Sukabumi, 2021
Number of Non Migas Export Comodities in Sukabumi Regency, 2021

Komoditi	Nilai US \$	Persentase	Negara Tujuan
(1)	(2)	(3)	(4)
Garment	182 146 830.96	72.307	China Jepang UE USA Australia New Zealand
Elektrik/ Lampu Hias	20 680 966.61	8.210	USA
Minuman (Susu)	15 079 009.03	5.986	Cambodja
Elektronik	17 777 663.17	7.057	China Korea Jepang Philphina USA Peru
Boneka	7 446 825.17	2.956	USA UAE UE New Zealand
Ikan Beku	3 229 445.36	1.282	Malaysia
Kosmetik	2 435 053.80	0.967	Yaman Ukraina
Tanaman Hias	1 067 676.74	0.424	Korea Jepang China
Handycraft and Furniture	776 012.13	0.308	Taiwan Hongkong Switzerland
Batu Templek/ Batu Alam	475 986.17	0.189	Brazil
Makanan	261 800.00	0.104	Thailand
Kayu Olahan	212 020.00	0.084	Thailand
Rambut Palsu	149 744.70	0.059	France
Obat-obatan	138 426.85	0.055	Oman
T e h	18 248.00	0.007	France
Zeolite	11 600.00	0.005	Vietnam
Total	251 907 308.69	100	

Catatan/Note:

Sumber/Source: Dinas Perdagangan dan Perindustrian Kabupaten Sukabumi

BAB
Chapter
12

**SISTEM NERACA
NASIONAL**
NATIONAL BALANCE SYSTEM

3,75%

Pertumbuhan Ekonomi
Kabupaten Sukabumi

15.772,07 miliar

Pertanian, Kehutanan dan Perikanan
merupakan sektor lapangan usaha
yang menyumbang PDRB terbesar
di Kab. Sukabumi



* Data Tahun 2020/ Data 2020

Sumber/Source : BPS Kabupaten Sukabumi
Statistic Sukabumi

PENJELASAN TEKNIS

1. Penghitungan statistik neraca nasional mengikuti buku petunjuk yang diterbitkan oleh Perserikatan Bangsa B a n g s a (PBB) dikenal sebagai Sistem Neraca Nasional (SNN). SNN adalah rekomendasi internasional tentang bagaimana menyusun ukuran aktivitas ekonomi yang sesuai dengan standar neraca baku yang didasarkan pada prinsip-prinsip e k o n o m i . Rekomendasi yang dimaksud dinyatakan dalam sekumpulan konsep, definisi, klasifikasi, dan aturan neraca yang disepakati secara internasional dalam mengukur indikator tertentu seperti Produk Domestik Bruto (PDB). Salah satu bentuk adaptasi pencatatan statistik nasional adalah melakukan perubahan tahun dasar PDB Indonesia dari tahun 2000 ke 2010. Perubahan tahun dasar PDB dilakukan seiring dengan mengadopsi rekomendasi PBB yang tertuang dalam Sistem Neraca Nasional 2008 (SNA 2008).
2. Produk Domestik Bruto pada tingkat nasional serta Produk Domestik Regional Bruto (PDRB) pada tingkat regional (provinsi) menggambarkan kemampuan suatu wilayah untuk menciptakan nilai tambah pada suatu waktu tertentu. Untuk menyusun PDB maupun PDRB digunakan

TECHNICAL NOTES

1. *The method used to estimate national accounts statistics is based on the standard guidelines formed by United Nation known as System of National Accounts (SNA). SNA is the internationally agreed standard set of recommendations on how to compile measures of economic activity in accordance with strict accounting conventions based on economic principles. The recommendations are expressed in term of a set of concepts, definitions, classifications and accounting rules that comprise the internationally agreed standard for measuring indicators such as Gross Domestic Product (GDP). One of the improvement in the national statistical system is to rebase GDP form base year 2000 to 2010 in order to capture current economic condition. It is in line with the United Nations (UN) recommendation on 2008 SNA.*
2. *The basic measure of the value added arising from economic activity is known as Gross Domestic Product at the national level and Gross Regional Domestic Product (GRDP) at the regional level (provinces/regencies/municipalities). To compile these statistics, two approaches have been used, i.e. "production approach" and "expenditure approach".*

2 pendekatan, yaitu lapangan usaha dan pengeluaran.

Keduanya menyajikan komposisi data nilai tambah dirinci menurut sumber kegiatan ekonomi (lapangan usaha) dan menurut komponen penggunaannya. PDB maupun PDRB dari sisi lapangan usaha merupakan penjumlahan seluruh komponen nilai tambah bruto yang mampu diciptakan oleh seluruh kategori kegiatan ekonomi atas berbagai aktivitas produksinya. Sedangkan dari sisi pengeluaran menjelaskan tentang penggunaan dari nilai tambah tersebut

3. PDRB menurut lapangan usaha mengalami perubahan klasifikasi dari 9 lapangan usaha menjadi 17 lapangan usaha. PDRB menurut lapangan usaha dirinci menurut total nilai tambah dari seluruh kategori yang mencakup lapangan usaha Pertanian, Kehutanan, dan Perikanan; Pertambangan dan Penggalian; Industri Pengolahan; Pengadaan Listrik dan Gas; Pengadaan Air, Pengelolaan Sampah, Limbah dan Daur Ulang; Konstruksi; Perdagangan Besar dan Eceran, Reparasi Mobil dan Sepeda Motor; Transportasi dan Pergudangan; Penyediaan Akomodasi dan Makan Minum; Informasi dan Komunikasi; Jasa Keuangan dan Asuransi; Real Estat; Jasa Perusahaan; Administrasi Pemerintahan, Pertahanan

The first approach is to measure value added produced by various kinds of economic activities, while the second approach is to measure final uses of the country's output. In other words, GDP/GRDP is the sum of total value added produced by all economic industries (activities) and the way of using it.

3. *GRDP by industry classification changes from 9 sectors to 17 industries. GRDP by industry is classified by types of all categories such as Agriculture, Forestry and Fishing; Mining and Quarrying; Manufacturing; Electricity and Gas; Water supply, Sewerage, Waste Management and Remediation Activities; Construction; Wholesale and Retail Trade; Repair of Motor Vehicles and Motorcycles; Transportation and Storage; Accommodation and Food Service Activities; Information and Communication; Financial and Insurance Activities; Real Estate Activities; Business Activities; Public Administration; Defence and Compulsory Social Security; Education; Human Health and Social Work Activities; and Other Services Activities.*

dan Jaminan Sosial Wajib; Jasa Pendidikan; Jasa Kesehatan dan Kegiatan Sosial; dan Jasa lainnya. Produk Domestik Regional Bruto maupun agregat turunannya disajikan dalam 2 (dua) versi penilaian, yaitu atas dasar “harga berlaku” dan atas dasar “harga konstan”. Disebut sebagai harga berlaku karena seluruh agregat dinilai dengan menggunakan harga pada tahun berjalan, sedangkan harga konstan penilaiannya didasarkan kepada harga satu tahun dasar tertentu, dalam publikasi ini digunakan harga tahun 2010.

Laju pertumbuhan Produk Domestik Regional Bruto diperoleh dari perhitungan PDRB atas dasar harga konstan. Diperoleh dengan cara mengurangi nilai PDRB pada tahun ke-n terhadap nilai pada tahun ke n-1 (tahun sebelumnya), dibagi dengan nilai pada tahun ke n-1, dikalikan dengan 100 persen. Laju pertumbuhan menunjukkan perkembangan agregat pendapatan dari satu waktu tertentu terhadap waktu sebelumnya.

GRDP and its aggregations are presented in two forms: at current market prices and at constant base year market prices. In presenting current market prices, all aggregates are valued at current market prices, while base year constant market prices are shown by valuing all aggregates at fixed base year prices. Year of 2010 is used as the base year in this publication. Growth rate of Gross Regional Domestic Product is derived from GRDP at constant market prices. It is obtained by subtracting the value of GRDP year n with the value of GRDP year n-1, divided by the value of GRDP year n-1 then multiplied by 100 percent. The growth rate of GRDP explains the income growth during the given period.

ULASAN

Produk Domestik Regional Bruto (PDRB) merupakan nilai tambah bruto atau balas jasa faktor produksi yang dihasilkan di wilayah domestik suatu daerah (region) yang timbul akibat berbagai aktivitas ekonomi dalam suatu periode tertentu. Penyusunan PDRB dapat dilakukan melalui 3 (tiga) pendekatan yaitu, pendekatan produksi, pengeluaran dan pendapatan yang disajikan atas dasar harga berlaku dan harga konstan. Pada publikasi ini yang disajikan adalah PDRB dari sisi produksi atau juga dikenal sebagai PDRB menurut Lapangan Usaha, yang diperoleh melalui penjumlahan nilai tambah seluruh lapangan usaha.

Kontribusi terbesar terhadap PDRB adalah Kategori Pertanian, Kehutanan dan Perikanan terhadap PDRB pada Tahun 2021 atas dasar harga berlaku mencapai 22,30 Persen dengan nilai 15.772,07 Milyar Rupiah. Sumber laju pertumbuhan PDRB dari sektor Pertanian, Kehutanan, dan Perikanan dari tahun 2017-2021 sangat berfluktuatif karena pengaruh cuaca dan iklim.

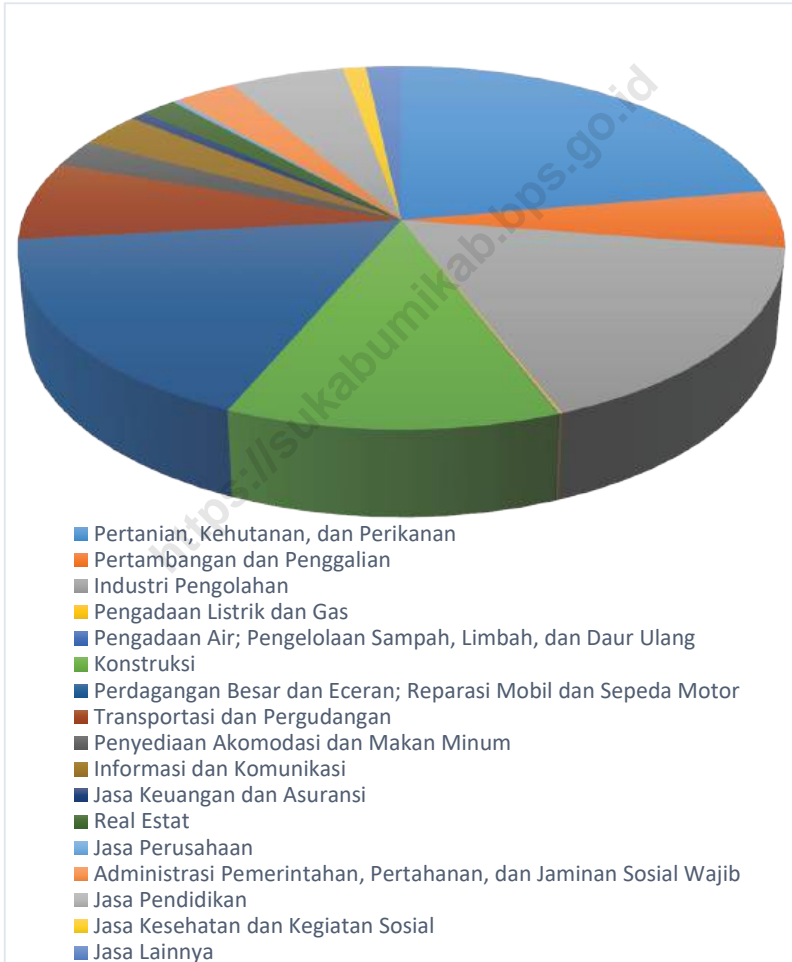
DESCRIPTION

Gross Domestic Product (GDP) is the value added or gross remuneration factor produksiyang produced in a domestic area (region) arising from economic activity in a given period. Preparation of GDP can be done in three (3) approaches, the production approach, expenditure and income is presented on the basis of current prices and constant prices. In this publication are presented in terms of GDP is the production or also known as GDP by Industrial Origin, obtained by the summation of all value-added activities.

Contribution of Agriculture, Forestry, and Fisheries category to GRDP in 2021 at current prices reached 22.30 percent with a value 15,772.07 Billion rupiah. Growth rate of GRDP from agriculture, forestry and fishery industry from 2017-2021 is very fluctuating due to climate and climate influences.

Gambar 12.1
Figures


Distribusi Produk Domestik Regional Bruto Atas Dasar Harga Berlaku Menurut Lapangan Usaha di Kabupaten Sukabumi (miliar rupiah), 2021
Distribution of Gross Regional Domestic Product at Current Market Prices by Industry in Sukabumi Regency (billion rupiahs), 2021



Sumber/Source : BPS, berbagai sensus, survei, dan sumber lain/ BPS-Statistics Indonesia, various census, survey, and other sources

Gambar 12.2
Figures

Produk Domestik Regional Bruto Atas Dasar Harga Berlaku di Kabupaten Sukabumi (miliar rupiah), 2017–2021
Gross Regional Domestic Product at Current Market Prices in Sukabumi Regency, 2017-2021



Sumber/Source : BPS, berbagai sensus, survei, dan sumber lain/ BPS-Statistics Indonesia, various census, survey, and other sources

Tabel
Table 12.1

Produk Domestik Regional Bruto Atas Dasar Harga Berlaku Menurut Lapangan Usaha di Kabupaten Sukabumi (Miliar rupiah), 2017–2021
Gross Regional Domestic Product at Current Market Prices by Industry in Sukabumi Regency (Billions rupiahs), 2017–2021

Lapangan Usaha/Industry	2017	2018	2019	2020	2021
(1)	(2)	(3)	(4)	(5)	(6)
A Pertanian, Kehutanan, dan Perikanan/ <i>Agriculture, Forestry, and Fishing</i>	12 466.92	13 628.84	15 168.42	15 487.46	15 772.07
B Pertambangan dan Penggalian/ <i>Mining and Quarrying</i>	3 502.53	3 520.63	3 540.14	3 317.44	3 622.03
C Industri Pengolahan/ <i>Manufacturing</i>	8 618.16	9 865.38	10 829.22	10 968.71	11 787.51
D Pengadaan Listrik dan Gas/ <i>Electricity and Gas</i>	59.17	68.89	73.36	70.70	78.11
E Pengadaan Air; Pengelolaan Sampah, Limbah, dan Daur Ulang/ <i>Water Supply; Sewerage, Waste Management, and Remediation Activities</i>	15.92	19.13	22.25	27.36	30.08
F Konstruksi/ <i>Construction</i>	6 645.12	7 465.39	8 230.93	7 919.57	8 641.37
G Perdagangan Besar dan Eceran; Reparasi Mobil dan Sepeda Motor/ <i>Wholesale and Retail Trade; Repair of Motor Vehicles and Motorcycles</i>	10 411.90	11 280.96	12 101.62	11 410.40	11 944.92
H Transportasi dan Pergudangan/ <i>Transportation and Storage</i>	4 272.47	4 614.03	4 884.01	4 944.03	4 964.52
I Penyediaan Akomodasi dan Makan Minum/ <i>Accommodation and Food Service Activities</i>	1 286.27	1 446.67	1 649.36	1 663.31	1 699.46
J Informasi dan Komunikasi/ <i>Information and Communication</i>	1 366.04	1 473.06	1 591.68	2 012.00	2 170.29

Lanjutan Tabel/*Continued Table 12.1*

Lapangan Usaha/ <i>Industry</i>		2017	2018	2019	2020	2021
(1)		(2)	(3)	(4)	(5)	(6)
K	Jasa Keuangan dan Asuransi/ <i>Financial and Insurance Activities</i>	399.38	443.43	472.90	483.66	539.05
L	Real Estat/ <i>Real Estate Activities</i>	832.98	946.59	1 076.52	1 099.24	1 214.04
M.N	Jasa Perusahaan/ <i>Business Activities</i>	167.77	188.44	208.56	194.10	211.00
O	Administrasi Pemerintahan, Pertahanan, dan Jaminan Sosial Wajib/ <i>Public Administration and Defence; Compulsory Social Security</i>	1 896.66	2 007.71	2 140.55	2 114.95	2 095.30
P	Jasa Pendidikan/ <i>Education</i>	2 483.34	2 894.95	3 489.52	3 813.15	3 954.32
Q	Jasa Kesehatan dan Kegiatan Sosial/ <i>Human Health and Social Work Activities</i>	580.57	649.70	737.22	734.89	796.26
R.S.T.U	Jasa Lainnya/ <i>Other Services Activities</i>	996.31	1 100.98	1 206.87	1 207.48	1 215.69
Produk Domestik Bruto/ Gross Domestic Product		56 001.51	61 614.78	67 423.12	67 468.45	70 736.02

Catatan/*Note*: Perbedaan antara jumlah PDRB 34 Provinsi dan PDB Indonesia antara lain disebabkan oleh diskrepansi statistik; Data 2020: Angka sementara; Data 2021: Angka sangat sementara/ *The difference between the total of GRDP of 34 Provinces and the GDP of Indonesia due to the statistical discrepancies; Data 2020: Preliminary figures; Data 2021: Very Preliminary figures*

Sumber/*Source*: BPS, berbagai sensus, survei, dan sumber lain/ *BPS-Statistics Indonesia, various census, survey, and other sources*

Tabel
Table 12.2

Produk Domestik Regional Bruto Atas Dasar Harga Konstan 2010 Menurut Lapangan Usaha di Kabupaten Sukabumi (Miliar rupiah), 2017–2021
Gross Regional Domestic Product at 2010 Constant Market Prices by Industry in Sukabumi Regency (Billions rupiahs), 2017–2021

Lapangan Usaha/Industry		2017	2018	2019	2020	2021
(1)		(2)	(3)	(4)	(5)	(6)
A	Pertanian, Kehutanan, dan Perikanan/ <i>Agriculture, Forestry, and Fishing</i>	8 183.96	8 359.41	8 704.39	8 861.25	9 051.57
B	Pertambangan dan Penggalian/ <i>Mining and Quarrying</i>	2 921.93	2 834.19	2 668.54	2 743.47	2 833.44
C	Industri Pengolahan/ <i>Manufacturing</i>	6 600.60	7 365.82	8 019.89	7 934.94	8 367.91
D	Pengadaan Listrik dan Gas/ <i>Electricity and Gas</i>	41.83	45.43	46.17	44.66	49.06
E	Pengadaan Air; Pengelolaan Sampah, Limbah, dan Daur Ulang/ <i>Water Supply; Sewerage, Waste Management, and Remediation Activities</i>	11.26	12.35	13.40	16.14	17.68
F	Konstruksi/ <i>Construction</i>	5 146.43	5 580.13	5 964.08	5 707.79	6 095.36
G	Perdagangan Besar dan Eceran; Reparasi Mobil dan Sepeda Motor/ <i>Wholesale and Retail Trade; Repair of Motor Vehicles and Motorcycles</i>	8 209.33	8 635.29	9 009.45	8 330.45	8 604.06
H	Transportasi dan Pergudangan/ <i>Transportation and Storage</i>	2 834.25	2 982.67	3 151.64	3 115.39	3 122.83
I	Penyediaan Akomodasi dan Makan Minum/ <i>Accommodation and Food Service Activities</i>	1 044.59	1 121.86	1 225.69	1 169.58	1 173.53
J	Informasi dan Komunikasi/ <i>Information and Communication</i>	1 346.28	1 480.37	1 615.37	2 035.05	2 204.95

Lanjutan Tabel/*Continued Table* 12.2

	Lapangan Usaha/ <i>Industry</i>	2017	2018	2019	2020	2021
	(1)	(2)	(3)	(4)	(5)	(6)
K	Jasa Keuangan dan Asuransi/ <i>Financial and Insurance Activities</i>	297.14	313.64	330.61	336.85	359.01
L	Real Estat/ <i>Real Estate Activities</i>	773.63	866.67	976.14	989.05	1 087.28
M.N	Jasa Perusahaan/ <i>Business Activities</i>	133.07	145.19	157.09	141.11	152.54
O	Administrasi Pemerintahan, Pertahanan, dan Jaminan Sosial Wajib/ <i>Public Administration and Defence; Compulsory Social Security</i>	1 163.63	1 181.93	1 243.02	1 180.19	1 162.24
P	Jasa Pendidikan/ <i>Education</i>	1 866.78	1 991.10	2 186.55	2 297.82	2 316.42
Q	Jasa Kesehatan dan Kegiatan Sosial/ <i>Human Health and Social Work Activities</i>	391.80	427.50	469.19	460.17	493.65
R.S.T.U	Jasa Lainnya/ <i>Other Services Activities</i>	749.70	797.35	847.12	835.42	841.98
	Produk Domestik Bruto/ Gross Domestic Product	41 716.23	44 140.89	46 628.34	46 199.31	47 933.52

Catatan/*Note*: Perbedaan antara jumlah PDRB 34 Provinsi dan PDB Indonesia antara lain disebabkan oleh diskrepansi statistik; Data 2020: Angka sementara; Data 2021: Angka sangat sementara/ *The difference between the total of GRDP of 34 Provinces and the GDP of Indonesia due to the statistical discrepancies; Data 2020: Preliminary figures; Data 2021: Very Preliminary figures*

Sumber/*Source*: BPS, berbagai sensus, survei, dan sumber lain/ *BPS-Statistics Indonesia, various census, survey, and other sources*

Tabel
Table 12.3

Distribusi Persentase Produk Domestik Regional Bruto Atas Dasar Harga Berlaku Menurut Lapangan Usaha di Kabupaten Sukabumi, 2017–2021
Percentage Distribution of Gross Regional Domestic Product at Current Market Prices by Industry in Sukabumi Regency, 2017–2021

	Lapangan Usaha/Industry	2017	2018	2019	2020	2021
	(1)	(2)	(3)	(4)	(5)	(6)
A	Pertanian, Kehutanan, dan Perikanan/ <i>Agriculture, Forestry, and Fishing</i>	22.26	22.12	22.50	22.96	22.30
B	Pertambangan dan Penggalian/ <i>Mining and Quarrying</i>	6.25	5.71	5.25	4.92	5.12
C	Industri Pengolahan/ <i>Manufacturing</i>	15.39	16.01	16.06	16.26	16.66
D	Pengadaan Listrik dan Gas/ <i>Electricity and Gas</i>	0.11	0.11	0.11	0.10	0.11
E	Pengadaan Air; Pengelolaan Sampah, Limbah, dan Daur Ulang/ <i>Water Supply; Sewerage, Waste Management, and Remediation Activities</i>	0.03	0.03	0.03	0.04	0.04
F	Konstruksi/ <i>Construction</i>	11.87	12.12	12.21	11.74	12.22
G	Perdagangan Besar dan Eceran; Reparasi Mobil dan Sepeda Motor/ <i>Wholesale and Retail Trade; Repair of Motor Vehicles and Motorcycles</i>	18.59	18.31	17.95	16.91	16.89
H	Transportasi dan Pergudangan/ <i>Transportation and Storage</i>	7.63	7.49	7.24	7.33	7.02
I	Penyediaan Akomodasi dan Makan Minum/ <i>Accommodation and Food Service Activities</i>	2.30	2.35	2.45	2.47	2.40
J	Informasi dan Komunikasi/ <i>Information and Communication</i>	2.44	2.39	2.36	2.98	3.07

Lanjutan Tabel/*Continued Table* 12.3

Lapangan Usaha/ <i>Industry</i>		2017	2018	2019	2020	2021
(1)		(2)	(3)	(4)	(5)	(6)
K	Jasa Keuangan dan Asuransi/ <i>Financial and Insurance Activities</i>	0.71	0.72	0.70	0.72	0.76
L	Real Estat/ <i>Real Estate Activities</i>	1.49	1.54	1.60	1.63	1.72
M,N	Jasa Perusahaan/ <i>Business Activities</i>	0.30	0.31	0.31	0.29	0.30
O	Administrasi Pemerintahan, Pertahanan, dan Jaminan Sosial Wajib/ <i>Public Administration and Defence; Compulsory Social Security</i>	3.39	3.26	3.17	3.13	2.96
P	Jasa Pendidikan/ <i>Education</i>	4.43	4.70	5.18	5.65	5.59
Q	Jasa Kesehatan dan Kegiatan Sosial/ <i>Human Health and Social Work Activities</i>	1.04	1.05	1.09	1.09	1.13
R,S,T,U	Jasa Lainnya/ <i>Other Services Activities</i>	1.78	1.79	1.79	1.79	1.72
Produk Domestik Bruto/ Gross Domestic Product		100.00	100.00	100.00	100.00	100.00

Catatan/*Note*: Perbedaan antara jumlah PDRB 34 Provinsi dan PDB Indonesia antara lain disebabkan oleh diskrepansi statistik; Data 2020: Angka sementara; Data 2021: Angka sangat sementara/ *The difference between the total of GRDP of 34 Provinces and the GDP of Indonesia due to the statistical discrepancies; Data 2020: Preliminary figures; Data 2021: Very Preliminary figures*

Sumber/*Source*: BPS, berbagai sensus, survei, dan sumber lain/ *BPS-Statistics Indonesia, various census, survey, and other sources*

Tabel
Table 12.4

Laju Pertumbuhan Produk Domestik Regional Bruto Atas Dasar Harga Konstan 2010 Menurut Lapangan Usaha di Kabupaten Sukabumi (persen), 2017–2021
Growth Rate of Gross Regional Domestic Product at 2010 Constant Market Prices by Industry in Sukabumi Regency (percent), 2017–2021

Lapangan Usaha/ <i>Industry</i>	2017	2018	2019	2020	2021
(1)	(2)	(3)	(4)	(5)	(6)
A Pertanian, Kehutanan, dan Perikanan/ <i>Agriculture, Forestry, and Fishing</i>	0.64	2.14	4.13	1.80	2.15
B Pertambangan dan Penggalian/ <i>Mining and Quarrying</i>	-0.84	-3.00	-5.84	2.81	3.28
C Industri Pengolahan/ <i>Manufacturing</i>	8.26	11.59	8.88	-1.06	5.46
D Pengadaan Listrik dan Gas/ <i>Electricity and Gas</i>	3.07	8.60	1.63	-3.28	9.86
E Pengadaan Air; Pengelolaan Sampah, Limbah, dan Daur Ulang/ <i>Water Supply; Sewerage, Waste Management, and Remediation Activities</i>	7.34	9.67	8.54	20.44	9.53
F Konstruksi/ <i>Construction</i>	10.41	8.43	6.88	-4.30	6.79
G Perdagangan Besar dan Eceran; Reparasi Mobil dan Sepeda Motor/ <i>Wholesale and Retail Trade; Repair of Motor Vehicles and Motorcycles</i>	5.41	5.19	4.33	-7.54	3.28
H Transportasi dan Pergudangan/ <i>Transportation and Storage</i>	8.88	5.24	5.66	-1.15	0.24
I Penyediaan Akomodasi dan Makan Minum/ <i>Accommodation and Food Service Activities</i>	5.61	7.40	9.25	-4.58	0.34
J Informasi dan Komunikasi/ <i>Information and Communication</i>	11.93	9.96	9.12	25.98	8.35

Lanjutan Tabel/*Continued Table 12.4*

	Lapangan Usaha/ <i>Industry</i>	2017	2018	2019	2020	2021
	(1)	(2)	(3)	(4)	(5)	(6)
K	Jasa Keuangan dan Asuransi/ <i>Financial and Insurance Activities</i>	5.96	5.55	5.41	1.89	6.58
L	Real Estat/ <i>Real Estate Activities</i>	11.14	12.03	12.63	1.32	9.93
M,N	Jasa Perusahaan/ <i>Business Activities</i>	8.32	9.10	8.19	-10.17	8.11
O	Administrasi Pemerintahan, Pertahanan, dan Jaminan Sosial Wajib/ <i>Public Administration and Defence; Compulsory Social Security</i>	4.64	1.57	5.17	-5.06	-1.52
P	Jasa Pendidikan/ <i>Education</i>	8.69	6.66	9.82	5.09	0.81
Q	Jasa Kesehatan dan Kegiatan Sosial/ <i>Human Health and Social Work Activities</i>	8.31	9.11	9.75	-1.92	7.27
R,S,T,U	Jasa Lainnya/ <i>Other Services Activities</i>	9.39	6.36	6.24	-1.38	0.78
	Produk Domestik Bruto/ Gross Domestic Product	5.75	5.81	5.64	-0.92	3.75

Catatan/*Note*: Perbedaan antara jumlah PDRB 34 Provinsi dan PDB Indonesia antara lain disebabkan oleh diskrepansi statistik; Data 2020: Angka sementara; Data 2021: Angka sangat sementara/ *The difference between the total of GRDP of 34 Provinces and the GDP of Indonesia due to the statistical discrepancies; Data 2020: Preliminary figures; Data 2021: Very Preliminary figures*

Sumber/*Source*: BPS, berbagai sensus, survei, dan sumber lain/ *BPS-Statistics Indonesia, various census, survey, and other sources*

Tabel
Table 12.5

Produk Domestik Regional Bruto Atas Dasar Harga Berlaku Menurut Jenis Pengeluaran di Kabupaten Sukabumi (Miliar rupiah), 2017–2021
Gross Regional Domestic Product at Current Market Prices by Type of Expenditure (Billions rupiahs) in Sukabumi Regency, 2017–2021

Jenis Pengeluaran Type of Expenditure	2017	2018	2019	2020	2021
(1)	(2)	(3)	(4)	(5)	
Pengeluaran Konsumsi Rumah Tangga <i>Household Consumption Expenditure</i>	36 798.94	40 096.23	43 713.67	43 796.96	45 358.29
Pengeluaran Konsumsi LNPRT <i>NPLSH Consumption Expenditure</i>	267.63	327.67	348.71	342.66	353.61
Pengeluaran Konsumsi Pemerintah <i>Government Consumption Expenditure</i>	3 427.36	3 596.57	3 752.25	3 822.01	4 012.25
Pembentukan Modal Tetap Bruto <i>Gross Fixed Capital Formation</i>	16 173.16	17 869.75	19 345.66	18 159.55	20 347.08
Perubahan Inventori <i>Changes in Inventories</i>	3 039.60	3 152.18	3 217.40	1 292.22	-702.07
Ekspor Barang dan Jasa/Exports of Goods and Services					
Dikurangi: Impor Barang dan Jasa <i>Less: Import of Goods and Services</i>	-3 705.18	-3 427.62	-2 954.57	55.06	1 366.86
Diskrepani Statistik ¹ <i>Statistical Discrepancies ¹</i>					
Produk Domestik Bruto/Gross Domestic Product	56 001.51	61 614.78	67 423.12	67 468.45	70736.02

Catatan/Note: Perbedaan antara jumlah PDRB 34 Provinsi dan PDB Indonesia antara lain disebabkan oleh diskrepani statistik; Data 2020: Angka sementara; Data 2021: Angka sangat sementara/ *The difference between the total of GRDP of 34 Provinces and the GDP of Indonesia due to the statistical discrepancies; Data 2020: Preliminary figures; Data 2021: Very Preliminary figures*

Sumber/Source: BPS, berbagai sensus, survei, dan sumber lain/ *BPS-Statistics Indonesia, various census, survey, and other sources*

Tabel
Table 12.6

Produk Domestik Regional Bruto Atas Dasar Harga Konstan 2010 Menurut Jenis Pengeluaran di Kabupaten Sukabumi (Miliar rupiah), 2017–2021
Gross Regional Domestic Product at 2010 Constant Market Prices by Type of Expenditure in Sukabumi Regency (Billions rupiahs), 2017–2021

Jenis Pengeluaran Type of Expenditure	2017	2018	2019	2020	2021
(1)	(2)	(3)	(4)	(5)	(6)
Pengeluaran Konsumsi Rumah Tangga <i>Household Consumption Expenditure</i>	26 714.91	27 945.39	29 265.68	28 768.02	29 253.68
Pengeluaran Konsumsi LNPRT <i>NPISH Consumption Expenditure</i>	200.45	231.82	240.65	231.89	236.47
Pengeluaran Konsumsi Pemerintah <i>Government Consumption Expenditure</i>	2 211.87	2 261.44	2 338.67	2 350.05	2 416.82
Pembentukan Modal Tetap Bruto <i>Gross Fixed Capital Formation</i>	11 945.26	12 817.01	13 464.78	12 590.38	13 471.70
Perubahan Inventori <i>Changes in Inventories</i>	2 034.69	2 033.63	2 039.80	816.59	-416.35
Ekspor Barang dan Jasa/Exports of Goods and Services	-1 390.95	-1 148.41	-721.26	1 442.39	2 971.20
Dikurangi: Impor Barang dan Jasa <i>Less: Import of Goods and Services</i>					
Diskrepansi Statistik ¹ <i>Statistical Discrepancies ¹</i>					
Produk Domestik Bruto/Gross Domestic Product	41 716.23	44 140.89	46 628.34	46 199.31	47 933.52

Catatan/Note: Perbedaan antara jumlah PDRB 34 Provinsi dan PDB Indonesia antara lain disebabkan oleh diskrepansi statistik; Data 2020: Angka sementara; Data 2021: Angka sangat sementara/ *The difference between the total of GRDP of 34 Provinces and the GDP of Indonesia due to the statistical discrepancies; Data 2020: Preliminary figures; Data 2021: Very Preliminary figures*

Sumber/Source: BPS, berbagai sensus, survei, dan sumber lain/ *BPS-Statistics Indonesia, various census, survey, and other sources*

BAB
Chapter
13

**PERBANDINGAN ANTAR
KABUPATEN/KOTA**
REGENCY/MUNICIPAL COMPARISON



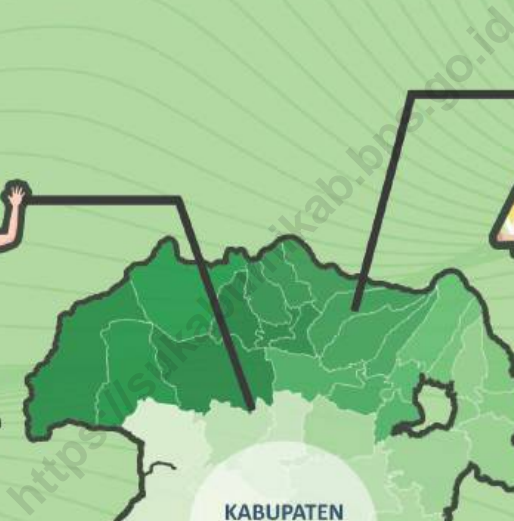
Peringkat
Se-Jabar **4**

Jumlah Penduduk
2 761.48 ribu jiwa



Peringkat
Se-Jabar **24**

Indeks Pembangunan
Manusia
67,07 poin



**KABUPATEN
SUKABUMI**



Peringkat
Se-Jabar **6**

Laju Pertumbuhan
PDRB ADHK 2010
3,74 persen



Peringkat
Se-Jabar **17**

Jumlah Penduduk
Miskin Terkecil
194,35 ribu jiwa

* Data Tahun 2020/ Data 2020

Sumber/Source : BPS Kabupaten Sukabumi
Statistic Sukabumi

PENJELASAN TEKNIS

1. Penduduk Indonesia adalah semua orang yang berdomisili di wilayah teritorial Indonesia selama 6 bulan atau lebih dan atau mereka yang berdomisili kurang dari 6 bulan tetapi bertujuan menetap.
2. Laju pertumbuhan Produk Domestik Regional Bruto diperoleh dari perhitungan PDRB atas dasar harga konstan. Laju pertumbuhan tersebut dihitung dengan cara mengurangi nilai PDRB pada tahun ke-n terhadap nilai pada tahun ke n-1 (tahun sebelumnya), dibagi dengan nilai pada tahun ke n-1, kemudian dikalikan dengan 100 persen. Laju pertumbuhan menunjukkan perkembangan agregat pendapatan dari satu waktu tertentu terhadap waktu sebelumnya.
3. Jumlah Penduduk miskin adalah jumlah penduduk yang memiliki rata-rata pengeluaran perkapita perbulan di bawah garis kemiskinan
4. Indeks Pembangunan Manusia mengukur pencapaian hasil pembangunan dari suatu daerah/ wilayah dalam tiga dimensi dasar pembangunan yaitu: lamanya hidup, pengetahuan/tingkat pendidikan dan standard hidup layak.

TECHNICAL NOTES

1. *The population of Indonesia are all residents of the entire territory of Indonesia who have stayed for six months or longer, those who intended to stay more than six months even though their length of stay is less than six months.*
2. *The rate of Economic growth is calculated using the constant prices of GRDP. The growth rate is calculated by subtracting value of GDP in 'n' year to the value in n-1 year (previous year), divided by the value in year n-1, and then multiplied by 100 percent. The growth rate shows the growth of the aggregate production of a specified time to an earlier time.*
3. *Number of poor population is the number of people who have an average monthly per capita expenditure under the poverty line.*
4. *Human Development Index measures the achievement of development outcomes from an area / region in three basic dimensions of development, namely: the length of life, knowledge / education level and standard of living.*

ULASAN

Jumlah penduduk Kabupaten Sukabumi menduduki peringkat ke-4 se-Jawa Barat, yaitu sebanyak 2.761,48 ribu jiwa. Sedangkan jumlah penduduk miskin Kabupaten Sukabumi menduduki peringkat ke-18 se-Jawa Barat, yaitu sebanyak 194,35 ribu jiwa.

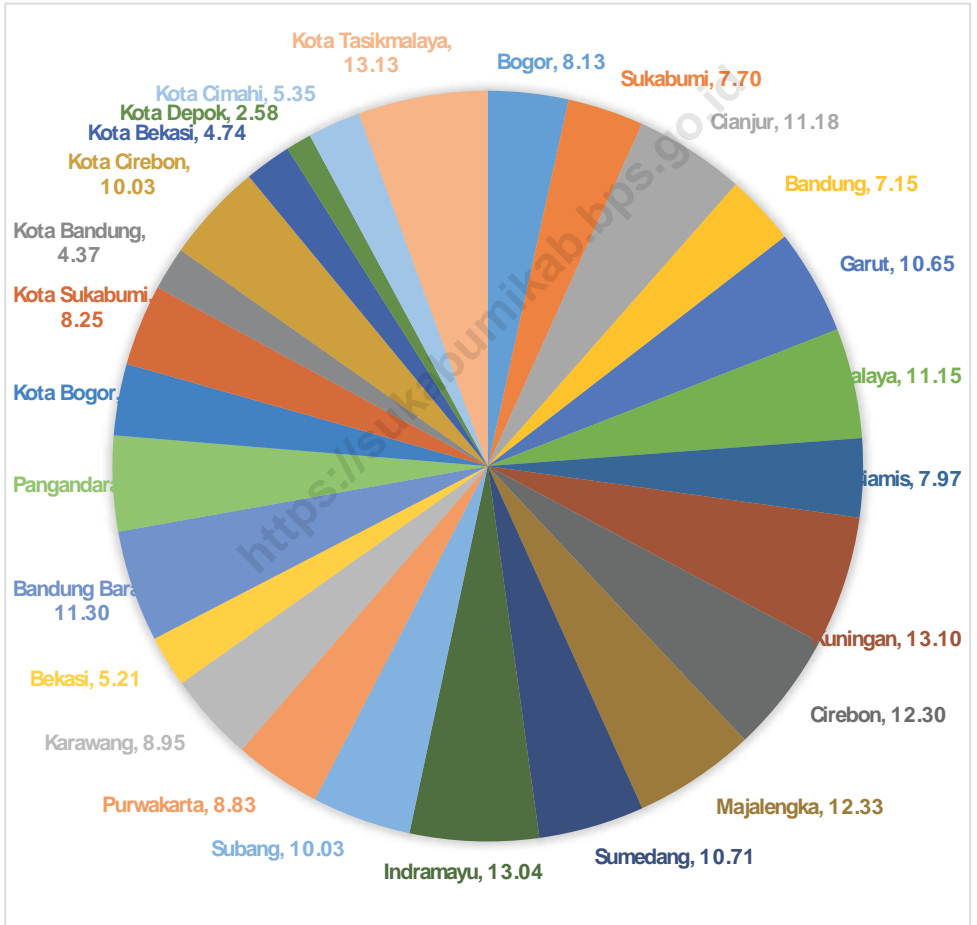
DESCRIPTION

The population of Sukabumi Regency ranks 4th in West Java, amounting to 2,761.48 thousand inhabitants. While the number of poor population in Sukabumi Regency ranks 18th in West Java, amounting to 194.35 thousand inhabitants.

<https://sukabumikab.bps.go.id>

Gambar 13.1
Figures

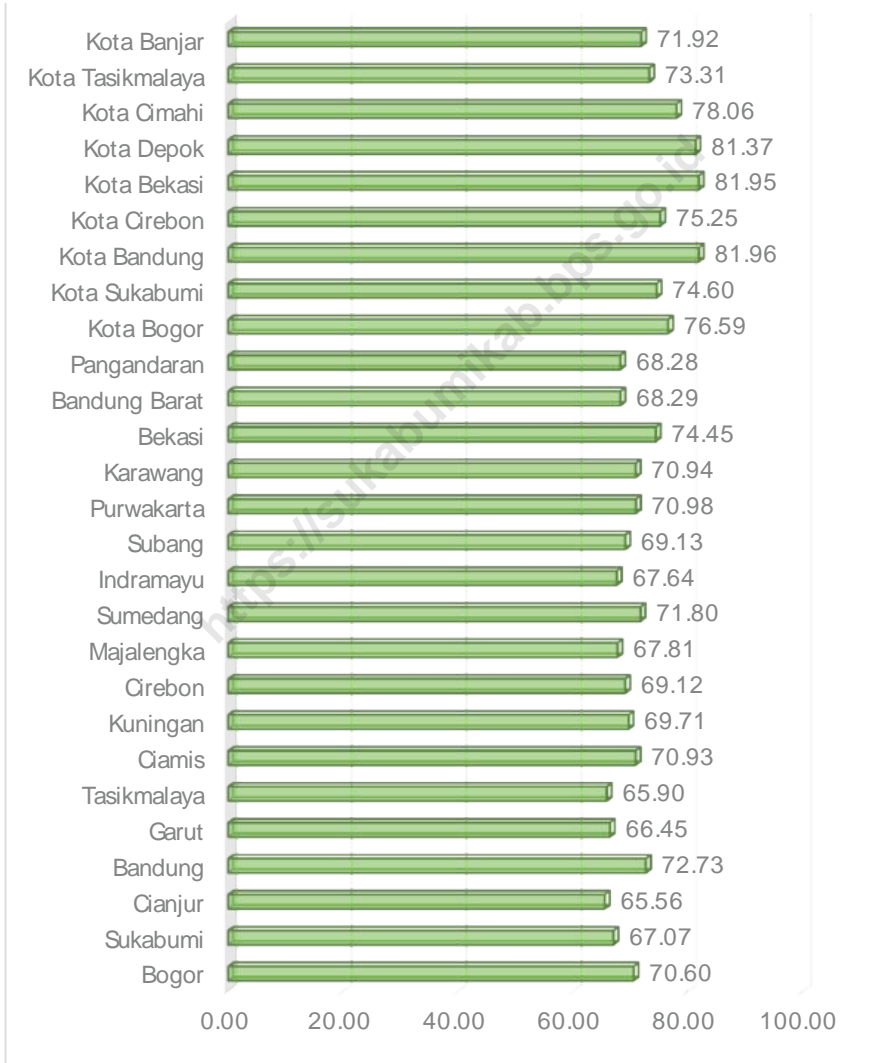
Persentase Penduduk Menurut Kabupaten/Kota di Provinsi Jawa Barat, 2021
Percentage of Population by Regency/Municipality in Jawa Barat Province, 2021



Sumber/Source : Badan Pusat Statistik Provinsi Jawa Barat/ BPS- Statistics of Jawa Barat Province

Gambar 13.2
Figures

Indeks Pembangunan Manusia Kabupaten/ Kota di Provinsi Jawa Barat, 2021
Human Development Index by Regency/Municipality in Jawa Barat Province, 2021



Sumber/Source : Badan Pusat Statistik Provinsi Jawa Barat/ BPS- Statistics of Jawa Barat Province

Tabel
Table 13.1

**Jumlah Penduduk Menurut Kabupaten/Kota di Provinsi
Jawa Barat (ribu), 2017–2021**
**Population by Regency/Municipality in Jawa Barat Province
(thousand), 2017–2021**

Kabupaten/Kota Regency/Municipality	2017	2018	2019	2020	2021
(1)	(2)	(3)	(4)	(5)	(6)
Kabupaten/ Regency					
Bogor	5 715.01	5 840.91	5 965.41	5 427.07	5 489.54
Sukabumi	2 453.50	2 460.69	2 466.27	2 725.45	2 761.48
Cianjur	2 256.59	2 260.62	2 263.07	2 477.56	2 506.68
Bandung	3 657.60	3 717.29	3 775.28	3 623.79	3 666.16
Garut	2 588.84	2 606.40	2 622.43	2 585.61	2 604.79
Tasikmalaya	1 747.32	1 751.30	1 754.13	1 865.2	1 883.73
Ciamis	1 181.98	1 188.63	1 195.18	1 229.07	1 237.73
Kuningan	1 068.20	1 074.50	1 080.80	1 167.69	1 180.39
Cirebon	2 159.58	2 176.21	2 192.90	2 270.62	2 290.97
Majalengka	1 193.73	1 199.30	1 205.03	1 305.48	1 318.97
Sumedang	1 146.44	1 149.91	1 152.40	1 152.51	1 159.35
Indramayu	1 709.99	1 719.19	1 728.47	1 834.43	1 851.38
Subang	1 562.51	1 579.02	1 595.83	1 595.32	1 608.59
Purwakarta	943.34	953.41	962.89	997.87	1 011.47
Karawang	2 316.49	2 336.01	2 353.92	2 439.09	2 468.58
Bekasi	3 500.02	3 630.91	3 763.89	3 113.02	3 157.96
Bandung Barat	1 666.51	1 683.71	1 699.90	1 788.34	1 814.23
Pangandaran	395.10	397.19	399.28	423.67	427.61
Kota/ Municipality					
Bogor	1 081.01	1 096.83	1 112.08	1 043.07	1 052.36
Sukabumi	323.79	326.28	328.68	346.33	350.80
Bandung	2 497.94	2 503.71	2 507.89	2 444.16	2 452.94
Cirebon	313.33	316.28	319.31	333.3	336.86
Bekasi	2 859.63	2 931.90	3 003.92	2 543.68	2 564.94
Depok	2 254.51	2 330.33	2 406.83	2 056.34	2 085.94
Cimahi	601.10	607.81	614.30	568.4	571.63
Tasikmalaya	661.40	662.72	663.52	716.16	723.92
Banjar	182.39	182.82	183.11	200.97	203.42
Jawa Barat	48 037.83	48 683.86	49 316.71	48 274.16	48 782.40

Catatan/Note:

Sumber/Source: Proyeksi Penduduk, BPS/ Population Projection, BPS

Tabel 13.2
Table

Laju Pertumbuhan Produk Domestik Regional Bruto Atas Dasar Harga Konstan 2010 Menurut Kabupaten/Kota di Provinsi Jawa Barat (persen), 2017–2021
Rate of Growth of Gross Regional Domestic Products at Constant 2010 Prices by Regency/Municipality in Jawa Barat Province (percent), 2017–2021

Kabupaten/Kota Regency/Municipality	2017	2018	2019	2020	2021
(1)	(2)	(3)	(4)	(5)	(6)
Kabupaten/ Regency					
Bogor	5.92	6.19	5.85	-1.76	3.55
Sukabumi	5.75	5.81	5.64	-0.92	3.75
Cianjur	5.77	6.24	5.67	-0.78	3.48
Bandung	6.15	6.26	6.36	-1.80	3.56
Garut	4.91	4.96	5.02	-1.26	3.58
Tasikmalaya	5.95	5.70	5.43	-0.98	3.43
Ciamis	5.21	5.31	5.38	-0.14	3.66
Kuningan	6.36	6.43	6.59	0.11	3.56
Cirebon	5.06	5.02	4.68	-1.08	2.47
Majalengka	6.81	6.48	7.77	0.89	4.75
Sumedang	6.23	5.79	6.33	-1.12	3.17
Indramayu	1.43	1.34	3.20	-1.58	0.58
Subang	5.10	4.41	4.61	-1.15	2.40
Purwakarta	5.15	4.98	4.37	-2.13	3.42
Karawang	5.13	6.04	4.21	-3.80	5.85
Bekasi	5.68	6.02	3.95	-3.40	3.65
Bandung Barat	5.21	5.50	5.05	-2.41	3.46
Pangandaran	5.10	5.32	5.94	-0.05	3.67
Kota/ Municipality					
Bogor	6.12	6.14	6.19	-0.41	3.76
Sukabumi	5.43	5.52	5.53	-1.49	3.71
Bandung	7.21	7.08	6.79	-2.28	3.76
Cirebon	5.80	6.20	6.29	-0.98	3.04
Bekasi	5.73	5.86	5.41	-2.58	3.22
Depok	6.75	6.97	6.74	-1.92	3.76
Cimahi	5.43	6.46	7.85	-2.26	4.19
Tasikmalaya	6.07	5.93	5.97	-2.01	3.57
Banjar	5.30	5.05	5.03	0.94	3.46
Jawa Barat	5.33	5.65	5.02	-2.52	3.74

Catatan/Note: Perbedaan antara jumlah PDRB 34 Provinsi dan PDB Indonesia antara lain disebabkan oleh diskrepansi statistik; Data 2020: Angka sementara; Data 2021: Angka sangat sementara/ The difference between the total of GRDP of 34 Provinces and the GDP of Indonesia due to the statistical discrepancies; Data 2020: Preliminary figures; Data 2021: Very Preliminary figures

Sumber/Source: BPS, berbagai sensus, survei, dan sumber lain/ BPS-Statistics Indonesia, various census, survey, and other sources

Tabel
Table 13.3**Jumlah Penduduk Miskin Menurut Kabupaten/Kota di
Provinsi Jawa Barat (ribu), 2017–2021**
**Number of Poor Population by Regency/Municipality in
Jawa Barat Province (thousand), 2017–2021**

Kabupaten/Kota Regency/Municipality	2017	2018	2019	2020	2021
(1)	(2)	(3)	(4)	(5)	(6)
Kabupaten/ Regency					
Bogor	487.30	415.00	395.00	465.67	491.24
Sukabumi	197.10	166.30	153.30	175.10	194.35
Cianjur	257.40	221.60	207.10	234.47	260.02
Bandung	268.00	246.10	223.20	263.60	269.18
Garut	291.20	241.30	235.20	262.78	281.36
Tasikmalaya	189.40	172.40	159.90	181.52	200.59
Ciamis	96.80	85.70	79.40	91.39	96.60
Kuningan	141.60	131.20	123.20	139.20	143.35
Cirebon	279.60	232.40	217.60	247.94	271.02
Majalengka	150.30	129.30	121.10	138.21	151.14
Sumedang	120.60	112.10	104.20	118.38	126.28
Indramayu	233.40	204.20	191.90	220.31	228.59
Subang	167.80	136.60	129.20	149.81	158.97
Purwakarta	85.30	75.90	71.90	80.17	84.27
Karawang	236.80	188.00	173.70	195.41	210.78
Bekasi	164.00	157.20	149.40	186.30	202.73
Bandung Barat	190.90	169.00	159.00	179.46	190.77
Pangandaran	39.50	32.20	30.70	36.05	39.07
Kota/ Municipality					
Bogor	76.50	64.90	64.00	75.04	80.09
Sukabumi	27.40	23.20	21.90	25.42	27.19
Bandung	104.00	89.40	84.70	100.02	112.50
Cirebon	30.20	28.00	26.80	30.61	31.98
Bekasi	136.00	119.80	113.70	134.01	144.12
Depok	52.30	49.40	49.40	60.43	63.86
Cimahi	34.50	29.90	26.90	31.64	32.48
Tasikmalaya	97.90	84.20	77.00	86.13	89.46
Banjar	12.90	10.40	10.10	11.16	13.37
Jawa Barat	4 168.40	3 615.80	3 399.20	3 920.23	4 195.34

Catatan/Note:

Sumber/Source: BPS, Survei Sosial Ekonomi Nasional/BPS-Statistics Indonesia, National Socioeconomic Survey

Tabel
Table 13.4

**Indeks Pembangunan Manusia Menurut Kabupaten/Kota
di Provinsi Jawa Barat, 2017–2021**
*Human Development Index by Regency/Municipality in
Jawa Barat Province, 2017–2021*

Kabupaten/Kota Regency/Municipality	2017	2018	2019	2020	2021
(1)	(2)	(3)	(4)	(5)	(6)
Kabupaten/ Regency					
Bogor	69.13	69.69	70.65	70.40	70.60
Sukabumi	65.49	66.05	66.87	66.88	67.07
Cianjur	63.70	64.62	65.38	65.36	65.56
Bandung	71.02	71.75	72.41	72.39	72.73
Garut	64.52	65.42	66.22	66.12	66.45
Tasikmalaya	64.14	65.00	65.64	65.67	65.90
Ciamis	68.87	69.63	70.39	70.49	70.93
Kuningan	67.78	68.55	69.12	69.38	69.71
Cirebon	67.39	68.05	68.69	68.75	69.12
Majalengka	65.92	66.72	67.52	67.59	67.81
Sumedang	70.07	70.99	71.46	71.64	71.80
Indramayu	65.58	66.36	66.97	67.29	67.64
Subang	67.73	68.31	68.69	68.95	69.13
Purwakarta	69.28	69.98	70.67	70.82	70.98
Karawang	69.17	69.89	70.86	70.66	70.94
Bekasi	72.63	73.49	73.99	74.07	74.45
Bandung Barat	66.63	67.46	68.27	68.08	68.29
Pangandaran	66.60	67.44	68.21	68.06	68.28
Kota/ Municipality					
Bogor	75.16	75.66	76.23	76.11	76.59
Sukabumi	73.03	73.55	74.31	74.21	74.60
Bandung	80.31	81.06	81.62	81.51	81.96
Cirebon	74.00	74.35	74.92	74.89	75.25
Bekasi	80.30	81.04	81.59	81.50	81.95
Depok	79.83	80.29	80.82	80.97	81.37
Cimahi	76.95	77.56	78.11	77.83	78.06
Tasikmalaya	71.51	72.03	72.84	73.04	73.31
Banjar	70.79	71.25	71.75	71.70	71.92
Jawa Barat	70.69	71.30	72.03	72.09	72.45

Catatan/Note:

Sumber/Source: BPS, Seri Berita Resmi Statistik Indeks Pembangunan Manusia/BPS-Statistics Indonesia, Series of Press Releases of Human Development Index

ST 2023
SENSUS PERTANIAN

BerAKHLAK
Berorientasi Pelayanan, Manufak, Kompeten,
Kolaborasi, dan Adaptif terhadap Perubahan

DATA

MENCERDASKAN BANGSA
Enlighten The Nation



**BADAN PUSAT STATISTIK
KABUPATEN SUKABUMI
BPS-STATISTICS OF SUKABUMI REGENCY**

Jl. Raya Karangtengah Km 14 No 52 Cibadak Sukabumi 43351

Telp.: (0266) 536953 Fax.: (0653) 536949

Homepage: <http://sukabumikab.bps.go.id>, E-mail: bps3202@bps.

