



# KOTA TOMOHOH DALAM ANGKA

2022

*Tomohon Municipality in Figures*



**BADAN PUSAT STATISTIK  
KOTA TOMOHOH**



**KOTA** **2022**  
**TOMOHOON**  
**DALAM ANGKA**

*Tomohon Municipality in Figures*

**KOTA TOMOHON DALAM ANGKA**  
***Tomohon Municipality in Figures***  
**2022**

ISSN: 2654-9824

No. Publikasi/*Publication Number*: 71730.2201

Katalog /*Catalog*: 1102001.7173

Ukuran Buku/*Book Size*: 14,8 cm x 21 cm

Jumlah Halaman/*Number of Pages* : xxxvii + 236 hal/*pages*

Naskah/*Manuscript*:

BPS Kota Tomohon

*BPS-Statistics of Tomohon Municipality*

Penyunting/*Editor*:

BPS Kota Tomohon

*BPS-Statistics of Tomohon Municipality*

Desain Kover/*Cover Design*:

BPS Kota Tomohon

*BPS-Statistics of Tomohon Municipality*

Ilustrasi Kover/*Cover Illustration*:

*freepik.com*

Diterbitkan oleh/*Published by*:

©BPS Kota Tomohon/*BPS-Statistics of Tomohon Municipality*

Dicetak oleh/*Printed by*:

BPS Kota Tomohon

Dilarang mengumumkan, mendistribusikan, mengomunikasikan, dan/atau menggandakan sebagian atau seluruh isi buku ini untuk tujuan komersil tanpa izin tertulis dari Badan Pusat Statistik.

*Prohibited to announce, distribute, communicate, and/or copy part or all of this book for commercial purpose without permission from BPS-Statistics Indonesia.*

**TIM PENYUSUN/TEAM MEMBERS**

**Pengarah/Director**

Ir. Jefry Joost Runtulalo, M.M

**Penanggung Jawab/Persons in Charge**

Ir. Jefry Joost Runtulalo, M.M

**Penyunting/Editors**

Winarko, SST

**Pengolah Data dan Penulis Naskah/Data Processing and Authors**

Ni Putu Beliana Puspita Sari, S.Tr.Stat

**Penata Letak/Layout Designers**

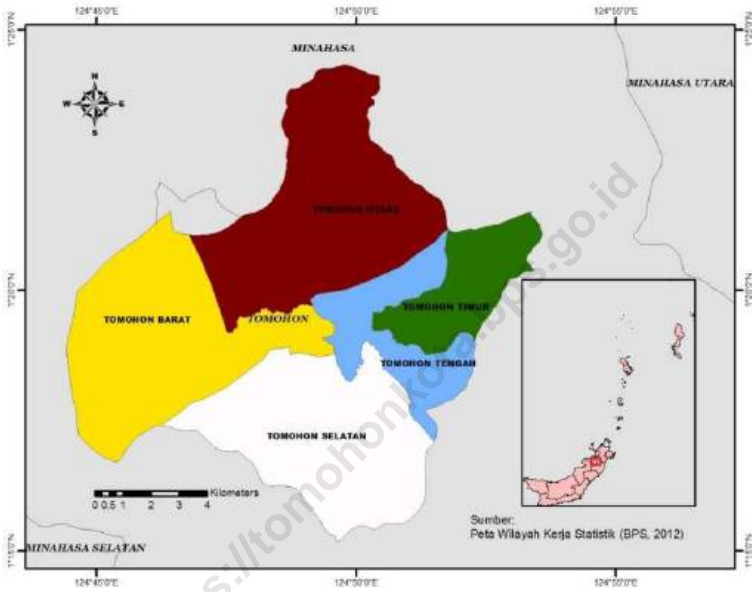
Ni Putu Beliana Puspita Sari, S.Tr.Stat

## **KONTRIBUTOR DATA/DATA CONTRIBUTOR**

1. Kementerian Agama/*Ministry of Religious Affair*
2. Kementerian Pendidikan dan Kebudayaan/*The Ministry of Education and Culture*
3. Badan Meteorologi Klimatologi dan Geofisika/*Meteorological, Climatology, and Geophysical Agency*
4. Badan Pusat Statistik/*BPS-Statistics Indonesia*
5. Dinas Kependudukan dan Pencatatan Sipil Kota Tomohon/ *Tomohon City Population and Civil Registry Office*
6. Dinas Pertanian, Peternakan, dan Perikanan Kota Tomohon/*Agriculture Livestock and Fisheries Office of Tomohon Municipality*

<https://tomohonkota.bps.go.id>

## PETA WILAYAH KOTA TOMOHON MAP OF TOMOHON MUNICIPALITY



**KEPALA BPS KOTA TOMOHON**  
**CHIEF STATISTICIAN OF TOMOHON MUNICIPALITY**



**Ir. Jefry Joost Runtulalo, M.M**



## KATA PENGANTAR

Kota Tomohon Dalam Angka 2022 diterbitkan oleh Badan Pusat Statistik Kota Tomohon secara tahunan. Publikasi ini memuat gambaran umum tentang keadaan geografi dan iklim pemerintahan serta kondisi sosial-demografi dan perekonomian di Kota Tomohon. Beberapa tabel tertentu menyajikan data pada tingkat kabupaten/kota untuk melihat keterbandingan antarwilayah.

Publikasi Kota Tomohon Dalam Angka akan terus disempurnakan struktur dan muatannya seiring dengan kebutuhan konsumen data. Untuk mempermudah akses Kota Tomohon Dalam Angka dapat dibaca dan diunduh melalui website BPS Kota Tomohon ([tomohonkota.bps.go.id](http://tomohonkota.bps.go.id)) tanpa berbayar.

Publikasi ini dapat terwujud berkat kerjasama dan partisipasi dari instansi-instansi pemerintah dan swasta yang ada di Kota Tomohon. Untuk itu kami sampaikan terima kasih. Diharapkan agar data yang dimuat dalam Kota Tomohon Dalam Angka 2022 dapat digunakan tidak saja untuk melengkapi kebutuhan informasi dasar tetapi juga sebagai bahan untuk memantapkan perencanaan di berbagai bidang. Saran-saran yang membangun untuk perbaikan di masa mendatang juga sangat kami harapkan.

Tomohon, Februari 2022

Kepala BPS  
Kota Tomohon

**Ir. Jefry Joost Runtulalo, M.M**





## PREFACE

*Tomohon Municipality in Figures 2022 published by Statistics of Tomohon annually and it is a continuation of the previous one. The publication provides general pictures of geographic and climate conditions government and key socio-demographic and economic characteristic of Tomohon Municipality. Some particular tables are presented at regencial level to compare among regency/city.*

*Tomohon Municipality in Figures publication will be continuously improved in line with the increasing demand of data users. This publication can be read and downloaded on our website ([tomohonkota.bps.go.id](http://tomohonkota.bps.go.id)) for free.*

*The release of the publication has been made possible due to the assistance and contribution of various government institutions and private organization. We hope that presented data in Tomohon Municipality in Figures 2022 can be used not only for completing the basic information needed but also for being substance to steady the plan of many sectors. More suggestion for improving of this publication in the future would be sincerely welcomed.*

Tomohon , February 2022  
Chief Statistician of  
Tomohon Municipality

**Ir. Jefry Joost Runtulalo, M.M**

## DAFTAR ISI / CONTENTS

	Halaman <i>Page</i>
Kata Pengantar/ <i>Preface</i> .....	xi
Daftar Isi/ <i>Contents</i> .....	xiii
Daftar Tabel/ <i>List of Tables</i> .....	xv
Daftar Singkatan/ <i>List of Abbreviations</i> .....	xxxiii
Statistik Kunci/ <i>Key Statistics</i> .....	xxxv
1. Geografi dan Iklim/ <i>Geography and Climate</i> .....	1
2. Pemerintahan/ <i>Government</i> .....	15
3. Penduduk dan Ketenagakerjaan/ <i>Population and Employment</i> .....	35
4. Sosial dan Kesejahteraan Rakyat/ <i>Social and Welfare</i> .....	51
5. Pertanian, Kehutanan, Peternakan, dan Perikanan/ <i>Agriculture, Forestry, Livestock, and Fishery</i> .....	109
6. Industri, Pertambangan, dan Energi/ <i>Industry, Mining, and Energy</i> .....	151
7. Pariwisata/ <i>Tourism</i> .....	161
8. Transportasi dan Komunikasi/ <i>Transportation and Communication</i> .....	169
9. Perbankan, Koperasi, dan Harga-harga/ <i>Banking, Cooperative, dan Prices</i> .....	181
10. Pengeluaran Penduduk/ <i>Population Expenditure</i> .....	199
11. Perdagangan/ <i>Trade</i> .....	209
12. Sistem Neraca Regional/ <i>System of Regional Accounts</i> .....	217
13. Perbandingan Antar Kabupaten/Kota/ <i>Regency/Municipal Comparison</i> .....	235

## DAFTAR TABEL/LIST OF TABLES

Halaman  
Page

<b>1.</b>	<b>GEOGRAFI DAN IKLIM/GEOGRAPHY AND CLIMATE</b>	
<b>1.1</b>	<b>KEADAAN GEOGRAFI</b>	
	<b>GEOGRAPHY CONDITION</b>	
1.1.1	Luas Daerah dan Jumlah Pulau Menurut Kecamatan di Kota Tomohon, 2021 <i>Total Area and Number of Islands by Subdistrict in Tomohon Municipality, 2021</i> .....	8
1.1.2	Tinggi Wilayah dan Jarak ke Ibukota Kabupaten/ Kota Menurut Kecamatan di Kota Tomohon, 2021 <i>Altitude and Distance to the Capital of Regency/Municipality by Subdistrict in Tomohon Municipality, 2021</i> .....	10
<b>1.2</b>	<b>KEADAAN IKLIM</b>	
	<b>CLIMATE CONDITION</b>	
1.2.1	Pengamatan Unsur Iklim Menurut Bulan di Stasiun Klimatologi Minahasa Utara, 2021 <i>Observation of Climate Elements By Months at Minahasa Utara Station, 2021</i> .....	11
<b>2.</b>	<b>PEMERINTAHAN/GOVERNMENT</b>	
<b>2.1</b>	<b>WILAYAH ADMINISTRATIF</b>	
	<b>ADMINISTRATIVE AREA</b>	
2.1.1	Jumlah Desa <sup>1</sup> /Kelurahan Menurut Kecamatan di Kota Tomohon, 2017–2021 <i>Number of Villages<sup>1</sup>/Kelurahan by Subdistrict in Tomohon Municipality, 2017–2021</i> .....	22
<b>2.2</b>	<b>DEWAN PERWAKILAN RAKYAT DAERAH</b>	
	<b>REGIONAL HOUSE OF REPRESENTATIVE</b>	
2.2.1	Jumlah Anggota Dewan Perwakilan Rakyat Daerah Menurut Partai Politik dan Jenis Kelamin di Kota Tomohon, 2021	

	<i>Number of Regional House of Representatives's Members by Political Parties and Sex in Tomohon Municipality 2021 .....</i>	23
<b>2.3</b>	<b>SUMBER DAYA MANUSIA</b>	
	<b>HUMAN RESOURCES</b>	
2.3.1	Jumlah Pegawai Negeri Sipil Menurut Jabatan dan Jenis Kelamin di Kota Tomohon, Desember 2020 dan Desember 2021 <i>Number of Civil Servants by Occupation and Sex in Tomohon Municipality, December 2020 and December 2021 .....</i>	24
2.3.2	Jumlah Pegawai Negeri Sipil Menurut Tingkat Pendidikan dan Jenis Kelamin di Kota Tomohon, Desember 2020 dan Desember 2021 <i>Number of Civil Servants by Educational Level and Sex in Tomohon Municipality, Desember 2020 and Desember 2021 .....</i>	26
2.3.3	Jumlah Pegawai Negeri Sipil Menurut Tingkat Kepangkatan dan Jenis Kelamin di Kota Tomohon, Desember 2020 dan Desember 2021 <i>Number of Civil Servants by Hierarchy and Sex in Tomohon Municipality, Desember 2020 and Desember 2021 .....</i>	28
<b>2.4</b>	<b>KEUANGAN PEMERINTAH</b>	
	<b>GOVERNMENT FINANCE</b>	
2.4.1	Realisasi Pendapatan Pemerintah Kota Tomohon Menurut Jenis Pendapatan (ribu rupiah), 2017–2021 <i>Actual Tomohon Municipality Government Revenues by Kind of Revenues (thousand rupiahs), 2017–2021.....</i>	30
2.4.2	Realisasi Belanja Pemerintah Kota Tomohon Menurut Jenis Belanja (ribu rupiah), 2017–2021	

	<i>Actual Tomohon Municipality Government Expenditures by Kind of Expenditures (thousand rupiahs), 2017–2021 .....</i>	32
<b>3.</b>	<b>PENDUDUK DAN KETENAGAKERJAAN/ POPULATION AND EMPLOYMENT</b>	
<b>3.1</b>	<b>PENDUDUK POPULATION</b>	
3.1.1	Penduduk, Laju Pertumbuhan Penduduk, Distribusi Persentase Penduduk, Kepadatan Penduduk, Rasio Jenis Kelamin Penduduk Menurut Kecamatan di Kota Tomohon, 2021 <i>Population, Population Growth Rate, Percentage Distribution of Population, Population Density, and Population Sex Ratio by Subdistrict in Tomohon Municipality, 2021 .....</i>	42
3.1.2	Jumlah Penduduk Menurut Kelompok Umur dan Jenis Kelamin di Kota Tomohon, 2021 <i>Population by Age Groups and Sex in Tomohon Municipality, 2021.....</i>	45
<b>3.2</b>	<b>KETENAGAKERJAAN EMPLOYMENT</b>	
3.2.1	Jumlah Penduduk Berumur 15 Tahun Keatas Menurut Jenis Kegiatan Selama Seminggu yang Lalu dan Jenis Kelamin di Kota Tomohon, 2021 <i>Population Aged 15 Years and Over by Type of Activity During The Previous Week and Sex in Tomohon Municipality, 2021.....</i>	46
3.2.2	Penduduk Berumur 15 Tahun ke Atas Menurut Pendidikan Tertinggi yang Ditamatkan dan Jenis Kegiatan Selama Seminggu yang Lalu di Kota Tomohon, 2021 <i>Population 15 Years of Age and Over by Educational Attainment and Type of Activity During the Previous Week in Tomohon Municipality, 2021 .....</i>	47
3.2.3	Penduduk Berumur 15 Tahun Ke Atas yang Bekerja Selama Seminggu yang Lalu Menurut Status Pekerjaan Utama dan Jenis Kelamin di Kota Tomohon, 2021	

	<i>Population 15 Years of Age and Over who Worked During The Previous Week by Main Employment Status and Sex in Tomohon Municipality, 2021</i> .....	49
<b>4.</b>	<b>SOSIAL DAN KESEJAHTERAAN RAKYAT/SOCIAL AND WELFARE</b>	
<b>4.1</b>	<b>PENDIDIKAN</b>	
	<b>EDUCATION</b>	
4.1.1	Jumlah Sekolah, Guru, dan Murid Taman Kanak-Kanak (TK) di Bawah Kementerian Pendidikan dan Kebudayaan Menurut Kecamatan di Kota Tomohon, 2020/2021 dan 2021/2022 <i>Number of Schools, Teachers, and Pupils in Kindergarten Under The Ministry of Education and Culture by Subdistrict in Tomohon Municipality, 2020/2021 and 2021/2022</i> .....	58
4.1.2	Jumlah Sekolah, Guru, dan Murid Raudatul Athfal (RA) di Bawah Kementerian Agama Menurut Kecamatan di Kota Tomohon, 2019/2020 dan 2020/2021 <i>Number of Schools, Teachers, and Pupils in Raudatul Athfal (RA) Under The Ministry of Religious Affairs by Subdistrict in Tomohon Municipality, 2019/2020 and 2020/2021</i> .....	61
4.1.3	Jumlah Sekolah, Guru, dan Murid Sekolah Dasar (SD) di Bawah Kementerian Pendidikan dan Kebudayaan Menurut Kecamatan di Kota Tomohon, 2020/2021 dan 2021/2022 <i>Number of Schools, Teachers, and Pupils in Primary Schools Under The Ministry of Education and Culture by Subdistrict in Tomohon Municipality, 2020/2021 and 2021/2022</i> .....	62
4.1.4	Jumlah Sekolah, Guru, dan Murid Madrasah Ibtidaiyah (MI) di Bawah Kementerian Agama Menurut Kecamatan di Kota Tomohon, 2019/2020 dan 2020/2021 <i>Number of Schools, Teachers, and Pupils in Madrasah Ibtidaiyah (MI) Under The Ministry of Religious Affairs by Subdistrict in Tomohon Municipality, 2019/2020 and 2020/2021</i> .....	65
4.1.5	Jumlah Sekolah, Guru, dan Murid Sekolah Menengah Pertama (SMP) di Bawah Kementerian Pendidikan dan Kebudayaan Menurut Kecamatan di Kota Tomohon, 2020/2021 dan 2021/2022 <i>Number of Schools, Teachers, and Pupils in Lower Secondary Schools Under The Ministry of Education and Culture by Subdistrict in Tomohon Municipality, 2020/2021 and 2021/2022</i> .....	68

4.1.6	<p>Jumlah Sekolah, Guru, dan Murid Madrasah Tsanawiyah (MTs) di Bawah Kementerian Agama Menurut Kecamatan di Kota Tomohon, 2019/2020 dan 2020/2021 <i>Number of Schools, Teachers, and Pupils in Madrasah Tsanawiyah (MTs) Under The Ministry of Religious Affairs by Subdistrict in Tomohon Municipality, 2019/2020 and 2020/2021</i> .....</p>	71
4.1.7	<p>Jumlah Sekolah, Guru, dan Murid Sekolah Menengah Atas (SMA) di Bawah Kementerian Pendidikan dan Kebudayaan Menurut Kecamatan di Kota Tomohon, 2020/2021 dan 2021/2022 <i>Number of Schools, Teachers, and Pupils in Upper Secondary Schools Under The Ministry of Education and Culture by Subdistrict in Tomohon Municipality, 2020/2021 and 2021/2022</i> .....</p>	74
4.1.8	<p>Jumlah Sekolah, Guru, dan Murid Sekolah Menengah Kejuruan (SMK) di Bawah Kementerian Pendidikan dan Kebudayaan Menurut Kecamatan di Kota Tomohon, 2020/2021 dan 2021/2022 <i>Number of Schools, Teachers, and Pupils in Vocational High Schools Under The Ministry of Education and Culture by Subdistrict in Tomohon Municipality, 2020/2021 and 2021/2022</i> .....</p>	77
4.1.9	<p>Jumlah Sekolah, Guru, dan Murid Madrasah Aliyah (MA) di Bawah Kementerian Agama Menurut Kecamatan di Kota Tomohon, 2019/2020 dan 2020/2021 <i>Number of Schools, Teachers, and Pupils in Madrasah Aliyah (MA) Under the Ministry of Religious Affairs by Subdistrict in Tomohon Municipality, 2019/2020 and 2020/2021</i> .....</p>	80
4.1.10	<p>Jumlah Desa<sup>1</sup>/Kelurahan yang Memiliki Fasilitas Sekolah Menurut Kecamatan dan Tingkat Pendidikan di Kota Tomohon, 2019–2021 <i>Number of Villages<sup>1</sup>/Kelurahan Having Educational Facilities by Subdistrict and Educational Level in Tomohon Municipality, 2019–2021</i> .....</p>	83
4.1.11	<p>Angka Partisipasi Murni (APM) dan Angka Partisipasi Kasar (APK) Menurut Jenjang Pendidikan di Kota Tomohon, 2020 dan 2021 <i>Net Enrollment Rate and Gross Enrollment Ratio by Educational Level in Tomohon Municipality, 2020 and 2021</i> .....</p>	88
4.1.12	<p>Persentase Penduduk Berumur 15 Tahun ke Atas yang Melek Huruf Menurut Kelompok Umur di Kota Tomohon, 2020 dan 2021</p>	

	<i>Percentage of Literate People Aged 15 Years and Over by Age Group in Tomohon Municipality, 2020 and 2021</i> .....	89
<b>4.2</b>	<b>KESEHATAN</b>	
	<b>HEALTH</b>	
4.2.1	Jumlah Desa <sup>1</sup> /Kelurahan Yang Memiliki Sarana Kesehatan Menurut Kecamatan di Kota Tomohon, 2019–2021 <i>Number of Villages<sup>1</sup>/Kelurahan Having Health Facilities by Subdistrict in Tomohon Municipality, 2019–2021</i> .....	90
4.2.2	Jumlah Tenaga Kesehatan Menurut Kecamatan di Kota Tomohon, 2021 <i>Number of Health Human Resources by Subdistrict in Tomohon Municipality, 2021</i> .....	96
<b>4.3</b>	<b>AGAMA DAN SOSIAL LAINNYA</b>	
	<b>RELIGION AND OTHER SOCIAL AFFAIRS</b>	
4.3.1	Jumlah Penduduk Menurut Kecamatan dan Agama yang Dianut di Kota Tomohon, 2021 <i>Population by Subdistrict and Religion in Tomohon Municipality, 2021</i> .....	98
4.3.2	Jumlah Tempat Peribadatan Menurut Kecamatan di Kota Tomohon, 2021 <i>Number of Places of Worship by Subdistrict in Tomohon Municipality, 2021</i> .....	101
4.3.3	Jumlah Desa <sup>1</sup> /Kelurahan yang Mengalami Bencana Alam <sup>2</sup> Menurut Kecamatan di Kota Tomohon, 2019–2021 <i>Number of Villages<sup>1</sup>/Kelurahan that Had Natural Disaster<sup>2</sup> by Subdistrict in Tomohon Municipality, 2019–2021</i> .....	102
<b>4.4</b>	<b>KEMISKINAN</b>	
	<b>POVERTY</b>	
4.4.1	Garis Kemiskinan, Jumlah, dan Persentase Penduduk Miskin di Kota Tomohon, 2014–2021	



	<i>Poverty Line, Number, and Percentage of Poor People in Tomohon Municipality, 2014–2021</i> .....	103
4.4.2	Indeks Kedalaman Kemiskinan dan Indeks Keparahan Kemiskinan di Kota Tomohon, 2014–2021 <i>Poverty Gap Index and Poverty Severity Index in Tomohon Municipality, 2014–2021</i> .....	104
<b>5.</b>	<b>PERTANIAN, KEHUTANAN, PETERNAKAN, DAN PERIKANAN/ AGRICULTURE, FORESTRY, LIVESTOCK, AND FISHERY</b>	
<b>5.1</b>	<b>HORTIKULTURA</b>	
	<b>HORTICULTURE</b>	
5.1.1	Luas Panen Tanaman Sayuran Menurut Kecamatan dan Jenis Tanaman di Kota Tomohon (ha), 2020 dan 2021 <sup>x</sup> <i>Harvested Area of Vegetables by Subdistrict and Kind of Plant in Tomohon Municipality (ha), 2020 and 2021<sup>x</sup></i> .....	107
5.1.2	Produksi Tanaman Sayuran Menurut Kecamatan dan Jenis Tanaman di Kota Tomohon (kuintal), 2020 dan 2021 <sup>x</sup> <i>Production of Vegetables by Subdistrict and Kind of Plant in Tomohon Municipality (quintal), 2020 and 2021<sup>x</sup></i> .....	108
5.1.3	Luas Panen Tanaman Sayuran dan Buah-buahan Semusim Menurut Jenis Tanaman di Kota Tomohon (ha), 2018–2021 <i>Harvested Area of Seasonal Vegetables and Fruits by Kind of Plant in Tomohon Municipality (ha), 2018–2021</i> .....	109
5.1.4	Produksi Tanaman Sayuran dan Buah-buahan Semusim Menurut Jenis Tanaman di Kota Tomohon (kuintal), 2018–2021 <i>Production of Seasonal Vegetables and Fruits by Kind of Plant in Tomohon Municipality (quintal), 2018–2021</i> .....	110
5.1.5	Luas Panen Tanaman Biofarmaka Menurut Kecamatan dan Jenis Tanaman di Kota Tomohon (m <sup>2</sup> ), 2020 dan 2021 <sup>x</sup> <i>Harvested Area of Medicinal Plants by Subdistrict and Kind of Plant in Tomohon Municipality (m<sup>2</sup>), 2020 and 2021<sup>x</sup></i> .....	111

5.1.6	<p>Produksi Tanaman Biofarmaka Menurut Kecamatan dan Jenis Tanaman di Kota Tomohon (kg), 2020 dan 2021<sup>x</sup> <i>Production of Medicinal Plants by Subdistrict and Kind of Plant in Tomohon Municipality (kg), 2020 and 2021<sup>x</sup></i> .....</p>	112
5.1.7	<p>Luas Panen Tanaman Biofarmaka Menurut Jenis Tanaman di Kota Tomohon (m<sup>2</sup>), 2018–2021 <i>Harvested Area of Medicinal Plants by Kind of Plant in Tomohon Municipality (m<sup>2</sup>), 2018–2021</i> .....</p>	113
5.1.8	<p>Produksi Tanaman Biofarmaka Menurut Jenis Tanaman di Kota Tomohon (kg), 2018–2021 <i>Production of Medicinal Plants by Kind of Plant in Tomohon Municipality (kg), 2018–2021</i> .....</p>	114
5.1.9	<p>Luas Panen Tanaman Hias Menurut Kecamatan dan Jenis Tanaman di Kota Tomohon (m<sup>2</sup>), 2020 dan 2021<sup>x</sup> <i>Harvested Area of Ornamental Plants by Subdistrict and Kind of Plant in Tomohon Municipality (m<sup>2</sup>), 2020 and 2021<sup>x</sup></i> .....</p>	115
5.1.10	<p>Produksi Tanaman Hias Menurut Kecamatan dan Jenis Tanaman di Kota Tomohon (tangkai), 2020 dan 2021<sup>x</sup> <i>Production of Ornamental Plants by Subdistrict and Kind of Plant in Tomohon Municipality (stalks), 2020 and 2021<sup>x</sup></i> .....</p>	116
5.1.11	<p>Luas Panen Tanaman Hias Menurut Jenis Tanaman di Kota Tomohon (m<sup>2</sup>), 2018–2021 <i>Harvested Area of Ornamental Plants by Kind of Plant in Tomohon Municipality (m<sup>2</sup>), 2018–2021</i> .....</p>	117
5.1.12	<p>Produksi Tanaman Hias Menurut Jenis Tanaman di Kota Tomohon (tangkai), 2018–2021 <i>Production of Ornamental Plants by Kind of Plant n Tomohon Municipality (stalks), 2018–2021</i> .....</p>	117
5.1.13	<p>Produksi Buah-buahan Menurut Kecamatan dan Jenis Tanaman di Kota Tomohon (kuintal), 2020 dan 2021<sup>x</sup> <i>Production of Fruits by Subdistrict and Kind of Plant in Tomohon Municipality (kuintal), 2020 and 2021<sup>x</sup></i> .....</p>	118

5.1.14	Produksi Buah-Buahan dan Sayuran Tahunan Menurut Jenis Tanaman di Kota Tomohon (kuintal), 2018–2021 <i>Production of Annual Fruits and Vegetables by Kind of Plant in Tomohon Municipality (quintal), 2018–2021</i> .....	142
<b>5.2</b>	<b>PERKEBUNAN</b> <b>ESTATE CROPS</b>	
5.2.1	Luas Areal Tanaman Perkebunan Menurut Kecamatan dan Jenis Tanaman di Kota Tomohon (ha), 2020 dan 2021 <sup>x</sup> <i>Planted Area of Estate Crops by Subdistrict and Type of Crops in Tomohon Municipality (ha), 2020 and 2021<sup>x</sup></i> .....	143
5.2.2	Produksi Perkebunan Menurut Kecamatan dan Jenis Tanaman di Kota Tomohon (ton), 2020 dan 2021 <sup>x</sup> <i>Production of Estate by Subdistrict and Type of Crops in Tomohon Municipality (ton), 2020 and 2021<sup>x</sup></i> .....	147
<b>6.</b>	<b>INDUSTRI, PERTAMBANGAN, DAN ENERGI/ INDUSTRY, MINING, AND ENERGY</b>	
6.1	Daya Terpasang, Produksi, dan Distribusi Listrik PT. PLN (Persero) pada Cabang/Ranting PLN Menurut Kecamatan di Kota Tomohon, 2021 <i>Installed Electricity Power, Production, and Distribution of PT. PLN (Persero) at PLN Branch by Subdistrict in Tomohon Municipality, 2021</i> .....	158
6.2	Jumlah Pelanggan Listrik Menurut Kecamatan di Kota Tomohon, 2017–2021 <i>Number of Electricity Customers by Subdistrict in Tomohon Municipality, 2017–2021</i> .....	159
6.3	Jumlah Pelanggan dan Air yang Disalurkan Menurut Kecamatan di Kota Tomohon, 2021 <i>Number of Customers and Distributed Water by Subdistrict in Tomohon Municipality, 2021</i> .....	160

<b>7.</b>	<b>PARIWISATA/TOURISM</b>	
7.1	Jumlah Rumah Makan/Restoran Menurut Kecamatan di Kota Tomohon, 2018–2021 <i>Number of Restaurants by Subdistrict in Tomohon Municipality, 2018–2021</i> .....	168
<b>8.</b>	<b>TRANSPORTASI DAN KOMUNIKASI/ TRANSPORTATION AND COMMUNICATION</b>	
<b>8.1</b>	<b>TRANSPORTASI TRANSPORTATION</b>	
8.1.1	Panjang Jalan <sup>1</sup> Menurut Tingkat Kewenangan Pemerintahan di Kota Tomohon (km), 2019–2021 <i>Length of Roads<sup>1</sup> by Level of Government Authority in Tomohon Municipality (km), 2019–2021</i> .....	176
8.1.2	Panjang Jalan Menurut Jenis Permukaan Jalan di Kota Tomohon (km), 2019–2021 <i>Length of Roads by Type of Road Surface in Tomohon Municipality (km), 2019–2021</i> .....	177
8.1.3	Panjang Jalan Menurut Kondisi Jalan di Kota Tomohon (km), 2019–2021 <i>Length of Roads by Condition of Roads in Tomohon Municipality (km), 2019–2021</i> .....	178
<b>8.2</b>	<b>KOMUNIKASI COMMUNICATION</b>	
8.2.1	Jumlah Kantor Pos Pembantu Menurut Kecamatan di Kota Tomohon, 2018–2021 <i>Number of Post Offices Subsidiaries by Subdistrict in Tomohon Municipality, 2018–2021</i> .....	179
<b>9.</b>	<b>PERBANKAN, KOPERASI, DAN HARGA-HARGA/BANKING, COOPERATIVE, AND PRICES</b> .....	
9.1	Jumlah Koperasi Aktif Menurut Kecamatan di Kota Tomohon, 2018–2021 <i>Number of Active Cooperative by Subdistrict in Tomohon Municipality, 2018–2021</i> .....	188

9.2	Jumlah Koperasi Menurut Jenis Koperasi dan Kecamatan di Kota Tomohon, 2021 <i>Number of Cooperative by Kind of Cooperative and Subdistrict in Tomohon Municipality, 2021</i> .....	189
9.3	Indeks Harga Konsumen per Bulan Menurut Kelompok Pengeluaran (2018=100) di Kota Tomohon, 2021 <i>Consumer Price Index per Month by Expenditure Group (2018=100) in Tomohon Municipality, 2021</i> .....	190
9.4	Laju Inflasi Bulanan Menurut Kelompok Pengeluaran (2018=100) di Kota Tomohon, 2021 <i>Monthly Inflation Rate by Expenditure Group (2018=100) in Tomohon Municipality, 2021</i> .....	194
<b>10.</b>	<b>PENGELUARAN PENDUDUK/POPULATION EXPENDITURE</b>	
10.1	Rata-rata Pengeluaran per Kapita Sebulan Menurut Kelompok Komoditas (rupiah) di Kota Tomohon, 2020 dan 2021 <i>Monthly Average Expenditure per Capita by Commodity Group (rupiahs) in Tomohon Municipality, 2020 and 2021</i> .....	206
10.2	Persentase Pengeluaran per Kapita Sebulan Menurut Kelompok Komoditas di Kota Tomohon, 2020 dan 2021 <i>Percentage of Monthly Expenditure per Capita by Commodity Group in Tomohon Municipality, 2020 and 2021</i> .....	207
10.3	Persentase Penduduk Menurut Golongan Pengeluaran Per Kapita Sebulan di Kota Tomohon, 2021 <i>Percentage of Population by Class of Monthly Expenditure per Capita in Tomohon Municipality, 2021</i> .....	208
<b>11.</b>	<b>PERDAGANGAN/TRADE</b>	
11.1	Jumlah Sarana Perdagangan Menurut Jenisnya di Kota Tomohon, 2018–2021 <i>Number of Trading Facilities by Type of Facility in Tomohon Municipality, 2018–2021</i> .....	216

**12. SISTEM NERACA REGIONAL/SYSTEM OF REGIONAL ACCOUNTS**

12.1.	Produk Domestik Regional Bruto Atas Dasar Harga Berlaku Menurut Lapangan Usaha di Kota Tomohon (miliar rupiah), 2017–2021 <i>Gross Regional Domestic Product at Current Market Prices by Industry in Tomohon Municipality (billion rupiahs), 2017–2021 .....</i>	224
12.2	Produk Domestik Regional Bruto Atas Dasar Harga Konstan 2010 Menurut Lapangan Usaha di Kota Tomohon (miliar rupiah), 2017–2021 <i>Gross Regional Domestic Product at 2010 Constant Market Prices by Industry in Tomohon Municipality (billion rupiahs), 2017–2021 .....</i>	226
12.3	Distribusi Persentase Produk Domestik Regional Bruto Atas Dasar Harga Berlaku Menurut Lapangan Usaha di Kota Tomohon, 2017–2021 <i>Percentage Distribution of Gross Regional Domestic Product at Current Market Prices by Industry in Tomohon Municipality, 2017–2021 .....</i>	228
12.4	Laju Pertumbuhan Produk Domestik Regional Bruto Atas Dasar Harga Konstan 2010 Menurut Lapangan Usaha di Kota Tomohon (persen), 2017–2021 <i>Growth Rate of Gross Regional Domestic Product at 2010 Constant Market Prices by Industry in Tomohon Municipality (percent), 2017–2021 .....</i>	230
12.5	Produk Domestik Regional Bruto Atas Dasar Harga Berlaku Menurut Jenis Pengeluaran di Kota Tomohon (miliar rupiah), 2017–2021 <i>Gross Regional Domestic Product at Current Market Prices by Type of Expenditure in Tomohon Municipality (billion rupiahs), 2017–2021 ....</i>	232
12.6	Produk Domestik Regional Bruto Atas Dasar Harga Konstan 2010 Menurut Jenis Pengeluaran di Kota Tomohon (miliar rupiah), 2017–2021 <i>Gross Regional Domestic Product at 2010 Constant Market Prices by Type of Expenditure in Tomohon Municipality (billion rupiahs), 2017–2021 .....</i>	233

<b>13.</b>	<b>PERBANDINGAN ANTAR KABUPATEN/ KOTA/ REGENCY/MUNICIPAL COMPARISON</b>	
13.1	Jumlah Penduduk Menurut Kabupaten/Kota di Provinsi Sulawesi Utara (ribu), 2017–2021 <i>Population by Regency/Municipality in Sulawesi Utara Province (thousand), 2017–2021</i> .....	242
13.2	Laju Pertumbuhan Produk Domestik Regional Bruto Atas Dasar Harga Konstan 2010 Menurut Kabupaten/ Kota di Provinsi Sulawesi Utara (persen), 2017–2021 <i>Rate of Growth of Gross Regional Domestic Products at Constant 2010 Prices by Regency/Municipality in Sulawesi Utara Province (percent), 2017–2021</i> .....	243
13.3	Jumlah Penduduk Miskin Menurut Kabupaten/Kota di Provinsi Sulawesi Utara (ribu), 2017–2021 <i>Number of Poor Population by Regency/Municipality in Sulawesi Utara Province (thousand), 2017–2021</i> .....	244
13.4	Indeks Pembangunan Manusia Menurut Kabupaten/ Kota di Provinsi Sulawesi Utara, 2017–2021 <i>Human Development Index by Regency/Municipality in Sulawesi Utara Province, 2017–2021</i> .....	245

## DAFTAR GAMBAR/LIST OF FIGURES

		Halaman <i>Page</i>
1.1	Luas Daerah menurut Kecamatan (%), 2021 <i>Area of Subdistrict (%), 2021</i> .....	7
1.2	Jumlah Hari Hujan (hari), 2021 <i>Number of Rainy days (day), 2021</i> .....	8
2.1	Pegawai Negeri Sipil Menurut Tingkat Pendidikan, 2021 <i>Civil Servants by Education Level, 2021</i> .....	20
2.2	Realisasi Pendapatan Pemerintah Kota Tomohon menurut Jenis Pendapatan, 2021 <i>Realization Tomohon City Government Revenue by Income Type, 2021</i>	21
3.1	Status Pekerjaan Utama Penduduk Berumur 15 Tahun ke Atas yang Bekerja Selama Seminggu yang Lalu (%), 2021 <i>Main employment status for residents aged 15 years and over who worked during the previous week (%), 2021</i> .....	41
3.2	Piramida Penduduk Kota Tomohon, 2021 <i>The Population Pyramid of Tomohon City, 2021</i> .....	42
4.1	Penduduk Kota Tomohon Menurut Agama (%), 2021 <i>Population of Tomohon City by Religion (%), 2021</i> .....	58
4.2	Jumlah Penduduk Miskin di Kota Tomohon, 2013–2021 (ribu) <i>Number of Poor People in Tomohon Municipality, 2013–2021 (thousand)</i>	59
5.1	Produksi Tanaman Sayuran Menurut Jenis Tanaman di Kota Tomohon (kuintal), 2017–2021 <i>Production of Seasonal Vegetables by Kind of Plant in Tomohon Municipality (quintal), 2017–20210</i> .....	112
5.2	Produksi Buah–Buahan Tahunan Menurut Jenis Tanaman di Kota Tomohon (kuintal), 2017–2021 <i>Production of Annual Fruits by Kind of Plant in Tomohon Municipality (quintal), 2017–2021</i> .....	113
6.1	Daya Listrik Terpasang di Kota Tomohon, 2014–2021 <i>Installed Electricity Power in Tomohon Municipality, 2014–2021</i> .....	154



6.2	Jumlah Pelanggan Listrik di Kota Tomohon, 2016–2021 <i>Number of Electricity Customers in Tomohon Municipality, 2016–2021</i>	155
7.1	Jumlah Rumah Makan/Restoran di Kota Tomohon, 2017–2021 <i>Number of Restaurants in Tomohon Municipality, 2017–2021</i> .....	164
7.2	Jumlah Rumah Makan/Restoran Menurut Kecamatan di Kota Tomohon, 2021 <i>Number of Restaurants by Subdistrict in Tomohon Municipality, 2021</i> .	165
8.1	Panjang Jalan Menurut Jenis Permukaan Jalan di Kota Tomohon, 2021 <i>Length of Roads by Type of Road Surface in Tomohon Municipality (%), 2021</i> .....	172
8.2	Panjang Jalan Menurut Kondisi Jalan di Kota Tomohon (%), 2021 <i>Length of Roads by Condition of Roads in Tomohon Municipality (%), 2021</i> .....	173
9.1	Jumlah Koperasi Aktif di Kota Tomohon, 2017–2021 <i>Number of Active Cooperative in Tomohon Municipality, 2017–2021</i> ..	184
9.2	Jumlah Koperasi Menurut Jenis Koperasi di Kota Tomohon, 2021 <i>Number of Cooperative by Kind of Cooperative in Tomohon Municipality, 2021</i> .....	185
10.1	Rata-rata Pengeluaran per Kapita Sebulan Menurut Kelompok Komoditas (rupiah) di Kota Tomohon, 2021 <i>Monthly Average Expenditure per Capita by Commodity Group (rupiahs) in Tomohon Municipality, 2021</i> .....	193
10.2	Persentase Pengeluaran per Kapita Sebulan Menurut Kelompok Komoditas di Kota Tomohon, 2021 <i>Percentage of Monthly Expenditure per Capita by Commodity Group in Tomohon Municipality, 2021</i> .....	194
11.1	Jumlah Sarana Perdagangan di Kota Tomohon, 2017–2021 <i>Number of Trading Facilities in Tomohon Municipality, 2017–2021</i> .....	203
11.2	Jumlah Sarana Perdagangan Menurut Jenisnya di Kota Tomohon, 2021 <i>Number of Trading Facilities by Type of Facility in Tomohon Municipality, 2021</i> .....	204

12.1	PDRB ADHB Menurut Lapangan Usaha di Kota Tomohon (juta rupiah), 2021 <i>ADHB GRDP by Business Fields in Tomohon City (million rupiah), 2021</i>	213
12.2	Laju Pertumbuhan PDRB Atas Dasar Harga Konstan 2010 Menurut Lapangan Usaha di Kota Tomohon (persen), 2017–2021 <i>Growth Rate of GRDP at 2010 Constant Market Prices by Industry in Tomohon Municipality (percent), 2017–2021</i> .....	214
13.1	Indeks Pembangunan Manusia Menurut Kabupaten/ Kota di Provinsi Sulawesi Utara, 2021 <i>Human Development Index by Regency/Municipality in Sulawesi Utara Province, 2021</i> .....	230
13.2	Jumlah Penduduk Miskin Menurut Kabupaten/ Kota di Provinsi Sulawesi Utara (ribu), 2021 <i>Number of Poor Population by Regency/Municipality in Sulawesi Utara Province (thousand), 2021</i> .....	231

## PENJELASAN UMUM/EXPLANATORY NOTES

Tanda-tanda, satuan-satuan, dan lain-lainnya yang digunakan dalam publikasi ini adalah sebagai berikut:

*Symbols, measurement units, and acronyms which are used in this publication, are as follows:*

### 1. TANDA-TANDA/SYMBOLS

Data tidak tersedia/ <i>Data not available</i> .....	: ...
Tidak ada atau nol / <i>Null or zero</i> .....	: -
Data dapat diabaikan/ <i>Data negligible</i> .....	: 0
Tanda decimal/ <i>Decimal point</i> .....	: ,
Data tidak dapat ditampilkan/ <i>Not applicable</i> .....	: NA
Angka estimasi/ <i>Estimated figures</i> .....	: e
Angka diperbaiki/ <i>Revised figures</i> .....	: r
Angka sementara/ <i>Preliminary figures</i> .....	: x
Angka sangat sementara/ <i>Very preliminary figures</i> .....	: xx
Angka sangat sangat sementara/ <i>Very very preliminary figures</i> .....	: xxx

### 2. SATUAN/UNITS

barel/ <i>barrel</i> .....	: 158,99 liter/ <i>litres</i> = 1/6,2898 m <sup>3</sup>
hektar (ha)/ <i>hectare (ha)</i> .....	: 10 000 m <sup>2</sup>
kilometer (km)/ <i>kilometres (km)</i> .....	: 1 000 meter/ <i>meters (m)</i>
knot/ <i>knot</i> .....	: 1,8523 km/jam ( <i>km/hour</i> )
kuintal/ <i>quintal</i> .....	: 100 kg
KWh .....	: 1 000 Watt hour
MWh .....	: 1 000 KWh
liter (untuk beras)/ <i>litre (for rice)</i> .....	: 0,80 kg
MMSCF .....	: 1/35,3 m <sup>3</sup>
metrik ton (m.ton)/ <i>metric ton (m. ton)</i> .....	: 0,98421 long ton = 1 000 kg
ons/ <i>ounce</i> .....	: 28,31 gram/ <i>grams</i>
ton .....	: 1 000 kg

Satuan lain: buah, dus, butir, helai/lembar, kaleng, batang, pulsa, ton kilometer (ton-km), jam, menit, persen (%).

*Other units: unit, pack, pieces, sheet, tin, pulse, ton-kilometres(ton-km), hour, minute, percent (%).*

Perbedaan angka di belakang koma disebabkan oleh pembulatan angka.  
*The difference in decimal numbers is caused by rounding.*

## DAFTAR SINGKATAN/ LIST OF ABBREVIATIONS

SI	: Stasiun Iklim
SIMPK	: Stasiun Meteorologi Pertanian Khusus
t.t	: Tempat tidur
BCG	: Bacillus Calmette Guerin
DPT	: Difteri, Pertusis, Tetanus
TT	: Tetanus Toxoid
IOT	: Industri Obat Tradisional/ <i>Traditional Medicine Industry</i>
IKOT	: Industri Kecil Obat Tradisional/ <i>Traditional Medicine Small</i>
Alkes	: Alat kesehatan/ <i>Health Kits</i>
PKRT	: Perbekalan Kesehatan Rumah tangga/ <i>Household Health Logistics</i>
Kompl	: Komplemen/ <i>Complement</i>
IRTP	: Industri Pangan Produksi Rumah Tangga/ <i>Foods Home Industry</i>
PBF	: Pedagang Besar Farmasi/ <i>Pharmacy Whole-seller</i>
GFK	: Gudang Farmasi Kab/Kota/Regency/ <i>Municipality Pharmacy Warehouse</i>
RB	: Rumah Bersalin/ <i>Delivery House</i>
Pustu	: Puskesmas pembantu/ <i>Auxiliary Public Health Center</i>
BP	: Balai Pengobatan/ <i>Polyclinic</i>
TPS	: Tempat Pembuangan Sementara / <i>landfill</i>
Jamkesmas	: Jaminan kesehatan masyarakat miskin/ <i>Poor public health insurance</i>
PJKMU	: Program Jaminan Kesehatan Masyarakat Umum
SIUP	: Surat Ijin Usaha Perdagangan/ <i>Trading Permission Letter</i>
TDP	: Tanda Daftar Perusahaan/ <i>Company Registration Identity</i>
API	: Angka Pengenal Importir/ <i>Importer's Identity Number</i>

## Statistik Kunci, 2019–2021 Key Statistics, 2019–2021

Rincian/Description	Satuan/Unit	2019	2020	2021
(1)	(2)	(3)	(4)	(5)
<b>SOSIAL/SOCIAL</b>				
Penduduk <sup>1</sup> /Population <sup>1</sup>	juta/million			
Laju Pertumbuhan Penduduk <sup>1</sup> /Population Growth <sup>1</sup>	%			
Angka Harapan Hidup <sup>1-e</sup> /Life Expectancy Rate <sup>1</sup>	tahun/years			
Angka Melek Huruf Usia 15+/ <i>Literacy Rate Aged 15+</i>	%			
Tingkat Partisipasi Angkatan Kerja -TPAK <sup>2,3</sup> <i>Labour Force Participation Rate-LFPR<sup>2,3</sup></i>	%			
Tingkat Pengangguran Terbuka-TPT <sup>2,3</sup> <i>Unemployment Rate-UR<sup>2,3</sup></i>	%			
Penduduk Miskin <sup>4</sup> /Poor People <sup>4</sup>	juta/million			
Persentase Penduduk Miskin <sup>4</sup> <i>Percentage of Poor People<sup>4</sup></i>	%			
Indeks Pembangunan Manusia-IPM <sup>5</sup> <i>Human Development Index<sup>5</sup></i>	—			
<b>EKONOMI/ECONOMIC</b>				
Produk Domestik Regional Bruto (PDRB) Harga Berlaku <sup>6</sup> <i>Gross Regional Domestic Bruto (GRDP) at Current Price<sup>6</sup></i>	triliun rupiah <i>trillion rupiahs</i>			
Laju Pertumbuhan Ekonomi <sup>7</sup> /Economic Growth <sup>7</sup>	%			
PDRB Per Kapita Harga Berlaku <sup>6,8</sup> <i>Per Capita of GRDP at Current Price<sup>6,8</sup></i>	juta rupiah <i>million rupiahs</i>			

Catatan/Notes: <sup>1</sup> Data 2019 hasil ..... Data 2020 hasil Hasil Sensus Penduduk (SP) 2020 (September). Data 2021 hasil ...../The 2019 data was the result of ..... The 2020 data was the result of 2020 Population Census (September). The 2021 data was the result of ....

<sup>2</sup> Kondisi Agustus/Condition at August

<sup>3</sup> Menggunakan penimbang hasil proyeksi penduduk Survei Penduduk Antar Sensus (SUPAS) 2015/Weighted by the population projection results of the Intercensal Population Survey (SUPAS) 2015

<sup>4</sup> Kondisi Maret/Condition at March

<sup>5</sup> Sejak tahun 2010, IPM dihitung dengan metode baru. Komponen IPM metode baru adalah angka harapan hidup saat lahir, harapan lama sekolah, rata-rata lama sekolah, dan pengeluaran per kapita/Since 2010, HDI was calculated using new method. New HDI component are life expectancy at birth, expected years of schooling, means years of schooling, and expenditure per capita

<sup>6</sup> Mulai tahun 2010 mengadopsi System of National Account 2008 (SNA 2008)/Since 2010 is in line with System of National Account 2008 (SNA 2008)

<sup>7</sup> Menggunakan tahun dasar 2010 (2010=100)/Using 2010 base year (2010=100)

<sup>8</sup> Menggunakan proyeksi penduduk berdasarkan hasil SP2010/Using population projection based on SP2010



# BAB 1 GEOGRAFI DAN IKLIM

<https://tomohonkota.bps.go.id>



**PENJELASAN TEKNIS**

1. Secara astronomis Kota Tomohon terletak pada 01 18' 51" Lintang Utara dan 124 49' 40" Bujur Timur.
2. Berdasarkan posisi geografisnya Kota Tomohon seluruhnya dibatasi oleh Kabupaten Minahasa.
3. Kota Tomohon terdiri dari 5 Kecamatan yaitu:
  - Kecamatan Tomohon Selatan
  - Kecamatan Tomohon Tengah
  - Kecamatan Tomohon Timur
  - Kecamatan Tomohon Barat
  - Kecamatan Tomohon Utara
4. Badan Pusat Statistik (BPS) telah melakukan pendataan Potensi Desa (Podes) sejak tahun 1980. Sejak saat itu Podes dilaksanakan secara rutin sebanyak 3 kali dalam kurun waktu sepuluh tahun untuk mendukung kegiatan Sensus Penduduk Sensus Pertanian ataupun Sensus Ekonomi. Dengan demikian fakta penting terkait ketersediaan infrastruktur dan potensi yang dimiliki oleh setiap wilayah dapat dipantau perkembangannya secara berkala dan terus menerus.
5. Sejak tahun 2008 pendataan Podes mengalami perubahan dengan adanya penambahan kuesioner suplemen kecamatan dan kota. Penambahan kuesioner

**TECHNICAL NOTES**

1. *Astronomically Tomohon Municipality is located on 01 18' 51" North latitude and 124 49' 40" East longitude.*
2. *In terms of geographic position Tomohon Municipality has boundaries by Minahasa Regency.*
3. *Tomohon Municipality has 5 Subdistrit. These include:*
  - *Tomohon Selatan Subdistrict*
  - *Tomohon Tengah Subdistrict*
  - *Tomohon Timur Subdistrict*
  - *Tomohon Barat Subdistrict*
  - *Tomohon Utara Subdistrict*
4. *BPS-Statistics Indonesia has already recorded village potential (Podes) since 1980. Since then Podes regularly implemented 3 (three) times within ten years to support the activities of the Population Census Agriculture Census or Economic Census. Thus important facts related to the availability of infrastructure and the potential possessed by each region can be monitored regularly and continually.*
5. *Since 2008 Podes has been changed especially in providing additional information from subdistrict and regency/municipality using separate questionnaires. The goal*

tersebut bertujuan untuk meningkatkan manfaat data Podes bagi para konsumen data dan pemerintah daerah dalam perencanaan pembangunan wilayah.

6. Data Podes merupakan satu-satunya sumber data kewilayahan yang muatannya beragam dan memberi gambaran tentang situasi pembangunan suatu wilayah (regional). Ini berbeda dengan data dari hasil pendekatan rumah tangga yang lebih menekankan pada dimensi aktivitas sektoral. Keduanya sama penting dan menjadi kekayaan BPS.
7. Pencacahan Podes dilakukan secara sensus terhadap seluruh wilayah administrasi pemerintahan terendah setingkat desa (yaitu desa kelurahan nagari Unit Permukiman Transmigrasi (UPT)) yang masih dibina oleh kementerian terkait. Berdasarkan hasil Podes 2018 ada sebanyak 83.880 wilayah setingkat desa yang tersebar di 514 kabupaten/kota.
8. Pengumpulan data Podes 2018 dilakukan melalui wawancara langsung oleh petugas terlatih dengan narasumber yang relevan. Petugas adalah aparatur ataupun mitra kerja BPS Kabupaten/Kota sementara narasumber

*of these changes is to provide more benefits for data users and local government in regional development planning.*

6. *Podes data is the only one source of spatial data consisting of various information and providing a picture of development progress in a region. The Podes data are different from data resulted from household surveys focusing on the dimension of sectoral activities. Both kind of data are important and become the trade mark of BPS on the data richness aspect.*
7. *Podes enumeration is implemented as a census of the lowest governmental administrative region equivalent to village (i.e. village sub-district nagari and Transmigration Settlement Unit which is still fostered by the relevant ministries). There were 83.880 village-level areas spread over 514 regencies/municipalities based on the result of Podes 2018.*
8. *Data collection of Podes 2018 carried out through direct interviews by trained personnel with relevant respondents. The interviewers are BPS Regency/Municipality personnel or partners meanwhile the selected respondents are the*



adalah kepala desa/lurah atau narasumber lain yang memiliki pengetahuan terhadap wilayah target pencacahan.

*village head/sub-district head or other respondents who have the knowledge towards the target area of enumeration.*

9. Desa/Kelurahan Tepi Laut adalah desa/kelurahan yang sebagian atau seluruh wilayahnya bersinggungan langsung dengan laut baik berupa pantai maupun tebing karang.
  10. Desa/Kelurahan bukan tepi laut adalah desa/kelurahan yang wilayahnya tidak bersinggungan langsung dengan laut.
  11. Desa/Kelurahan Lereng/Puncak adalah desa/kelurahan yang sebagian besar wilayahnya berada di puncak gunung/pegunungan atau terletak di antara puncak sampai lembah.
  12. Desa/Kelurahan lembah adalah desa/kelurahan yang wilayahnya sebagian besar merupakan daerah rendah yang terletak di antara dua gunung/pegunungan atau daerah yang mempunyai kedudukan lebih rendah dibandingkan daerah sekitarnya.
  13. Desa/Kelurahan Dataran adalah desa/kelurahan yang sebagian besar wilayahnya tampak datar rata dan membentang.
9. *Coastal Village/Coastal Sub-District is a village/sub-district which some areas are intersect/directly adjacent to the sea either gently sloping/flat beach or cliffs/reef.*
  10. *NonCoastal Village/Non Coastal Sub-District is a village which has no area that intersect/directly adjacent to the sea.*
  11. *Slope/Peak Village/Sub-District is a village/sub-district which the largest part of village/sub-district lies on the highest part of mount/mountain or lies between the peak to the valley.*
  12. *Valley Village/Sub-District area is a village/sub-district with the largest part of the village/sub-district is a low area between two mountains or area that have a position lower than the surrounding areas.*
  13. *Flat Village/Sub-District is a village/sub-district which the largest part of village1/sub-district looked plane flat and stretches.*

## ULASAN

Tomohon merupakan dataran tinggi dengan ketinggian rata-rata 786 meter di atas permukaan laut. Pusat Kota Tomohon terletak pada posisi 01 18' 51" Lintang Utara dan 124 49' 40" Bujur Timur. Luas wilayah Kota Tomohon adalah 147,21 km<sup>2</sup>.

Kecamatan Tomohon Utara merupakan kecamatan dengan wilayah terluas yaitu 42,28 km<sup>2</sup>.

Pada tahun 2020, jumlah curah hujan tertinggi terjadi pada bulan Desember dengan curah hujan sebesar 502,40 mm<sup>3</sup>. Sedangkan untuk jumlah hari hujan paling sedikit pada bulan Agustus 2020.

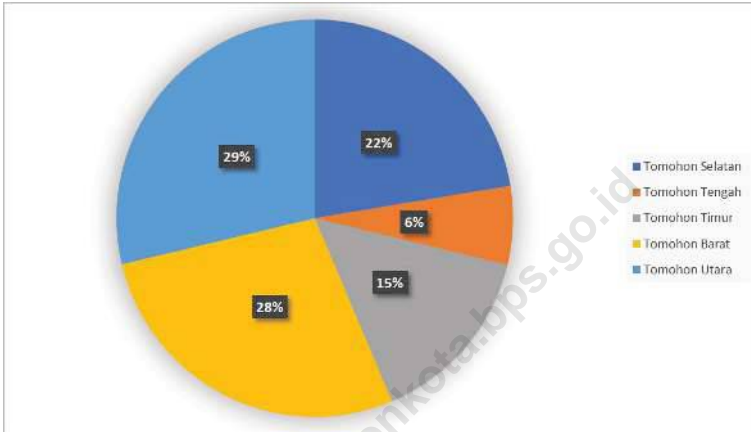
## DESCRIPTION

*Tomohon is an area with average high around 786 meters of sea surface. Central of Tomohon Municipality is located at 01 18' 51" north latitude 124 49' 40" east longitude. Tomohon Municipality area is 147,21 km<sup>2</sup>.*

*North Tomohon Sub-district is the district with the largest area of 42.28 km<sup>2</sup>.*

*In 2020, the highest amount of rainfall occurs in December with rainfall of 502.40 mm<sup>3</sup>. As for the number of rainy days the least is in August 2020.*

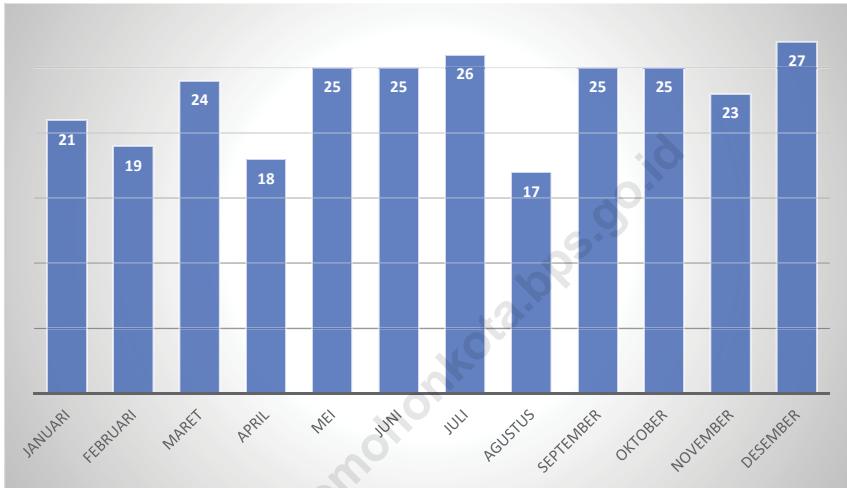
**Gambar 1.1** Luas Daerah menurut Kecamatan (%), 2021  
**Figures 1.1** Area of Subdistrict (%), 2021



Sumber/Source : ....

**Gambar** 1.2  
**Figures**

**Jumlah Hari Hujan (hari), 2020**  
**Distance between Regency/Municipality Capital and**  
**Number of Rainy dyas (day), 2020**



Sumber/Source : Kanwil Badan Pertanahan Nasional Provinsi Jawa Tengah/National Landagency Council of Jawa Tengah Province

## 1.1 KEADAAN GEOGRAFI GEOGRAPHY CONDITION

**Tabel**  
**Table** 1.1.1 **Luas Daerah dan Jumlah Pulau Menurut Kecamatan di Kota Tomohon, 2021**  
**Total Area and Number of Islands by Subdistrict in Tomohon Municipality, 2021**

Kecamatan <i>Subdistrict</i>	Ibukota Kecamatan <i>Capital of Subdistrict</i>	Luas <i>Total Area</i> (km <sup>2</sup> /sq.km)
(1)	(2)	(3)
Tomohon Selatan	Walian	32,95
Tomohon Tengah	Talete Dua	9,41
Tomohon Timur	Paslaten Satu	21,88
Tomohon Barat	Woloan Satu Utara	40,69
Tomohon Utara	Kakaskasen Tiga	42,28
<b>Kota Tomohon</b>	<b>Tomohon Selatan</b>	<b>147,21</b>

Lanjutan Tabel/*Continued Table 1.1.1*

<b>Kecamatan Subdistrict</b>	<b>Persentase terhadap Luas Kabupaten/ Kota Percentage to Regency/Municipal Area</b>	<b>Jumlah Pulau Number of Islands</b>
(1)	(4)	(5)
Tomohon Selatan	22,38	0
Tomohon Tengah	6,39	0
Tomohon Timur	14,86	0
Tomohon Barat	27,64	0
Tomohon Utara	28,72	0
Kota Tomohon	100	0
<b>Kota Tomohon</b>	<b>100</b>	<b>0</b>

Sumber/*Source*: Pendataan Potensi Desa/*Data Collection of Village Potentials*

**Tabel**  
**Table** 1.1.2

**Tinggi Wilayah dan Jarak ke Ibukota Kabupaten/Kota Menurut Kecamatan di Kota Tomohon, 2021**  
*Altitude and Distance to the Capital of Regency/ Municipality by Subdistrict in Tomohon Municipality, 2021*

<b>Kecamatan Subdistrict</b>	<b>Tinggi Wilayah (mdpl) Altitude (m a.s.l)</b>	<b>Jarak ke Ibukota Kabupaten/Kota Distance to the Capital of Regency/ Municipality</b>
(1)	(2)	(3)
Tomohon Selatan	779,00	0,50
Tomohon Tengah	788,00	3,00
Tomohon Timur	806,00	2,50
Tomohon Barat	757,00	2,00
Tomohon Utara	800,00	5,50
<b>Kota Tomohon</b>		

Sumber/Source: Pendataan Potensi Desa/Data Collection of Village Potentials

## 1.2 KEADAAN IKLIM CLIMATE CONDITION

**Tabel** 1.2.1 **Pengamatan Unsur Iklim Menurut Bulan di Stasiun  
Klimatologi Minahasa Utara, 2020**  
**Observation of Climate Elements By Months at North  
Minahasa Climatology Station, 2020**

Bulan Month	Jumlah Curah Hujan Number of Precipitation (mm)	Jumlah Hari Hujan (hari) Number of Rainy Days (day)	Penyinaran Matahari Duration of Sunshine (%)
(1)	(2)	(3)	(4)
Januari/January	304,20	21	74,48
Februari/February	235,90	19	74,09
Maret/March	451,90	24	60,40
April/April	389,80	18	73,13
Mei/May	142,30	25	82,10
Juni/June	256,60	25	62,25
Juli/July	194,80	26	67,06
Agustus/August	102,40	17	80,40
September/September	322,90	25	69,58
Oktober/October	422,30	25	61,69
November/November	103,50	23	71,71
Desember/December	502,40	27	60,40





# BAB 2

# PEMERINTAHAN

<https://tomohonkota.bps.go.id>



**PENJELASAN TEKNIS****TECHNICAL NOTES**

1. Anggota Dewan Perwakilan Rakyat Daerah (DPRD) dipilih melalui pemilihan umum (pemilu) dan dilantik dalam masa jabatan lima tahun.
  2. Susunan pemerintahan daerah Kota Tomohon menurut PP No. 41 Tahun 2007 terdiri dari walikota, wakil walikota, sekretaris daerah, staf ahli walikota, sekretariat dewan, dinas, lembaga teknis, kecamatan, kelurahan dan perusahaan daerah.
  3. Dinas-dinas terdiri dari Dinas Kearsipan dan Perpustakaan, Dinas Kependudukan dan Pencatatan Sipil, Dinas Kesehatan; Dinas Komunikasi, Informatika dan Persandian; Dinas Koperasi, Usaha Kecil dan Menengah; Dinas Lingkungan Hidup, Dinas Pangan, Dinas Pariwisata, Dinas Pekerjaan Umum dan Penataan Ruang, Dinas Pemerdayaan Masyarakat Kelurahan, Dinas Pemberdayaan Perempuan dan Perlindungan Anak, Dinas Pemuda dan Olahraga, Dinas Penanaman Modal dan Pelayanan Terpadu Satu Pintu, Dinas Pendidikan dan Kebudayaan, Dinas Pengendalian Penduduk dan Keluarga Berencana, Dinas Perdagangan dan Perindustrian, Dinas Perhubungan, Dinas Pertanian dan Perikanan, Dinas
1. *Members of the Regional House of Representatives (DPRD) are elected by general election and are appointed within a five-year term.*
  2. *The government structure of the Tomohon Municipality based on Government Regulation Number 41/2007 of major, vice major, regional secretary, expert staff, representative, agencies, technical institution, subdistricts, villages, and local company*
  3. *The services consist of the Office of Archives and Library, the Office of Population and Civil Registration, the Office of Health; Communication, Informatics and Encoding Agency; Office of Cooperatives, Small and Medium Enterprises; Office of the Environment, Office of Food, Office of Tourism, Office of Public Works and Spatial Planning, Office of Village Community Empowerment, Office of Women's Empowerment and Child Protection, Office of Youth and Sports, Office of Investment and One-Stop Integrated Services, Office of Education and Culture, Office of Control Population and Family Planning, Department of Trade and Industry, Department of Transportation, Department of Agriculture and Fisheries, Department of Housing and*

Perumahan Rakyat dan Kawasan Permukiman, Dinas Sosial, Dinas Tenaga Kerja.

*Settlement Areas, Social Service, Department of Labor.*

4. Lembaga-lembaga teknis terdiri dari Inspektorat; Badan Kepegawaian, Pendidikan dan Pelatihan Daerah; Badan Kesatuan Bangsa dan Politik, Badan Keuangan Daerah, Badan Penanggulangan Bencana Daerah, Badan Perencanaan Penelitian dan Pengembangan Daerah, Kantor Pemilihan Umum, Satuan Polisi Pamong Praja.
  5. Perusahaan Daerah terdiri dari Perusahaan Daerah Pasar Tomohon dan Perusahaan Daerah Air Minum Tomohon.
4. *Technical institutions consist of Inspectorates; Regional Personnel, Education and Training Agency; National and Political Unity Agency, Regional Finance Agency, Regional Disaster Management Agency, Regional Research and Development Planning Agency, General Election Office, Civil Service Police Unit.*
  5. *Regional Company consists of Tomohon Market Regional Company and Tomohon Regional Water Supply Company.*

<https://tomohonkota.go.id>

**ULASAN**

Kota Tomohon sebelumnya merupakan bagian dari Kabupaten Minahasa. Kemudian, melalui Undang-undang Nomor 10 Tahun 2003, Tomohon dimekarkan menjadi sebuah wilayah kota yang otonom. Sejak pertama kali berdiri, Kota Tomohon terdiri dari 5 kecamatan. Pemekaran yang terjadi adalah dalam hal jumlah desa/kelurahan di mana pada awal terbentuknya Tomohon terdiri dari 35 desa/kelurahan sedangkan sekarang 44 kelurahan.

Jumlah pegawai negeri sipil (PNS) di pemerintah daerah Kota Tomohon tahun 2021 adalah sebanyak 2.532 orang yang terdiri dari 877 laki-laki dan 1.655 perempuan.

Realisasi pendapatan Pemerintah Kota Tomohon pada tahun 2021 yaitu sebesar Rp670.302.623.864. Sementara realisasi belanja Pemerintah Kota Tomohon pada tahun 2021 sebesar Rp.318.822.756.297

**DESCRIPTION**

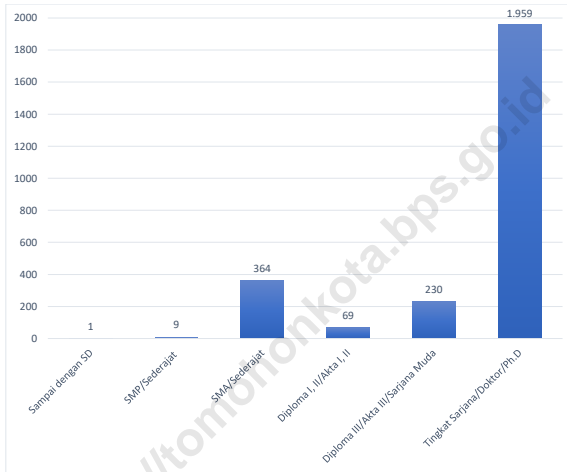
*Tomohon Municipality was previously a part of the Minahasa regency. Through Law 10/2003, it was broadened into an autonomous municipality. From first broadened Tomohon consists of 5 subdistricts. On 2003 Tomohon consist of 35 vilages and now it has been 44 villages.*

*The number of civil servants (PNS) in the municipal government of Tomohon in 2021 was 2,532 people consisting of 877 men and 1,655 women.*

*The revenue of the Tomohon City Government in 2021 is IDR 670.302.623.864. Meanwhile, Tomohon City Government spending in 2021 is IDR 318.822.756.297.*

**Gambar** 2.1  
**Figures**

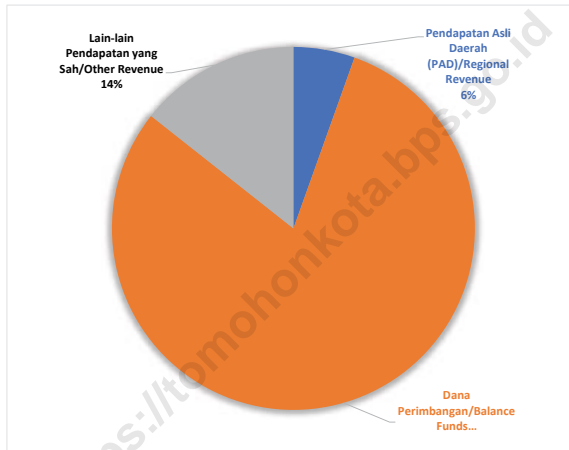
**Pegawai Negeri Sipil Menurut Tingkat Pendidikan, 2021**  
**Civil Servants by Education Level, 2021**



Sumber/Source : Badan Kepegawaian dan Pengembangan Sumber Daya Manusia Daerah Kota Tomohon/ *Regional Staffing and Human Resources Development Agency of Tomohon Municipality*

**Gambar** 2.2  
**Figures**

**Realisasi Pendapatan Pemerintah Kota Tomohon menurut Jenis Pendapatan, 2021**  
**Realization Tomohon City Government Revenue by Income Type, 2021**



Sumber/Source : Badan Pengelolaan Keuangan dan Pendapatan Daerah Kota Tomohon/Regional Financial and Revenue Management of Tomohon Municipality

## 2.1 WILAYAH ADMINISTRATIF ADMINISTRATIVE AREA

**Tabel** 2.1.1 Jumlah Desa<sup>1</sup>/Kelurahan Menurut Kecamatan di Kota Tomohon, 2017–2021  
**Table** 2.1.1 *Number of Villages<sup>1</sup>/Kelurahan by Subdistrict in Tomohon Municipality, 2017–2021*

Kecamatan Subdistrict	2017	2018	2019	2020	2021
(1)	(2)	(3)	(4)	(5)	(6)
Tomohon Selatan	12	12	12	12	12
Tomohon Tengah	9	9	9	9	9
Tomohon Timur	5	5	5	5	5
Tomohon Barat	8	8	8	8	8
Tomohon Utara	10	10	10	10	10
<b>Kota Tomohon</b>	<b>44</b>	<b>44</b>	<b>44</b>	<b>44</b>	<b>44</b>

Catatan/Note: <sup>1</sup>Termasuk Unit Permukiman Transmigrasi (UPT)/Include Transmigration Settlement Unit  
Sumber/Source: Peraturan Kepala Badan Pusat Statistik Nomor 1 Tahun 2020 Tanggal 5 Februari 2020 tentang Perubahan Atas Peraturan Kepala Badan Pusat Statistik Nomor 3 Tahun 2019 tentang Kode dan Nama Wilayah Kerja Statistik Tahun 2019/Chief Statistician Regulation Number 1/2020, February 5 2020, as a revision of Chief Statistician Regulation Number 3 of 2019 on Code and Name of Regional Level of Data Collection.

## 2.2 DEWAN PERWAKILAN RAKYAT DAERAH REGIONAL HOUSE OF REPRESENTATIVE

**Tabel 2.2.1** Jumlah Anggota Dewan Perwakilan Rakyat Daerah Menurut Partai Politik dan Jenis Kelamin di Kota Tomohon, 2021  
*Number of Regional House of Representatives's Members by Political Parties and Sex in Tomohon Municipality 2021*

Partai Politik <i>Political Parties</i>	Laki-laki <i>Male</i>	Perempuan <i>Female</i>	Jumlah <i>Total</i>
(1)	(2)	(3)	(4)
Partai Golongan Karya (Golkar)	6	4	10
Partai Demokrasi Indonesia Perjuangan (PDI-P)	3	1	4
Partai Demokrat	-	1	1
Partai Gerakan Indonesia Raya (Gerindra)	1	1	2
Partai Hati Nurani Rakyat (Hanura)	1	-	1
Partai Nasional Demokrat (Nasdem)	1	1	2
<b>Kota Tomohon</b>	<b>12</b>	<b>8</b>	<b>20</b>

Catatan/Note: Sekretariat Dewan Perwakilan Rakyat Daerah Kota Tomohon/ *Secretariat of the Tomohon Municipality Regional House of Representatives*



## 2.3 SUMBER DAYA MANUSIA HUMAN RESOURCES

**Tabel** 2.3.1 **Jumlah Pegawai Negeri Sipil Menurut Jabatan dan Jenis Kelamin di Kota Tomohon, Desember 2021**  
**Table** 2.3.1 **Number of Civil Servants by Occupation and Sex in Tomohon Municipality, December 2021**

Jabatan <i>Occupation</i>	2021		Jumlah <i>Total</i>
	Laki-laki <i>Male</i>	Perempuan <i>Female</i>	
(1)	(2)	(3)	(4)
<b>Fungsional Tertentu</b> <i>Specific Functional</i>	223	1 022	1 245
<b>Fungsional Umum/Staf</b> <i>General Functional</i>	329	302	631
<b>Struktural/Structural</b>	1	0	1
Eselon VI/5 <sup>th</sup> Echelon	20	12	32
Eselon IV/4 <sup>th</sup> Echelon	24	15	39
Eselon III/3 <sup>rd</sup> Echelon	35	41	76
Eselon II/2 <sup>nd</sup> Echelon	189	176	365
Eselon I/1 <sup>st</sup> Echelon	60	58	118
<b>Jumlah/Total</b>	<b>877</b>	<b>1 655</b>	<b>2 532</b>

Sumber/Source: Badan Kepegawaian Negara (BKN)/National Civil Service Agency

**Tabel**  
**Table** 2.3.2

**Jumlah Pegawai Negeri Sipil Menurut Tingkat Pendidikan dan Jenis Kelamin di Kota Tomohon, Desember 2020 dan Desember 2021**  
**Number of Civil Servants by Educational Level and Sex in Tomohon Municipality, Desember 2020 and Desember 2021**

Tingkat Pendidikan <i>Educational Level</i>	2020		
	Laki-laki <i>Male</i>	Perempuan <i>Female</i>	Jumlah <i>Total</i>
(1)	(2)	(3)	(4)
Sampai dengan SD <i>Up to Primary School</i>	1	0	1
SMP/Sederajat <i>General Vocational Junior High School</i>	6	3	9
SMA/Sederajat <i>General/Vocational Senior High School</i>	166	198	364
Diploma I, II/Akta I, II <i>Diploma I, II/Akta I, II</i>	11	58	69
Diploma III/Akta III/Sarjana Muda <i>Diploma III/Akta III/Bachelor</i>	61	169	230
Tingkat Sarjana/Doktor/Ph.D <i>University Graduates</i>	663	1 296	1 959
<b>Jumlah/Total</b>	<b>908</b>	<b>1 724</b>	<b>2 632</b>

Lanjutan Tabel/*Continued Table 2.3.2*

Tingkat Pendidikan <i>Educational Level</i>	2021		
	Laki-laki <i>Male</i>	Perempuan <i>Female</i>	Jumlah <i>Total</i>
(1)	(2)	(3)	(4)
Sampai dengan SD <i>Up to Primary School</i>	0	0	0
SMP/Sederajat <i>General/Vocational Junior High School</i>	4	3	7
SMA/Sederajat <i>General/Vocational Senior High School</i>	153	161	314
Diploma I, II/Akta I, II <i>Diploma I, II/Akta I, II</i>	8	40	48
Diploma III/Akta III/Sarjana Muda <i>Diploma III/Akta III/Bachelor</i>	57	165	222
Tingkat Sarjana/Doktor/Ph.D <i>University Graduates</i>	655	1 286	1 941
<b>Jumlah/Total</b>	<b>877</b>	<b>1 655</b>	<b>2 532</b>

Sumber/Source: Badan Kepegawaian Negara (BKN)/*National Civil Service Agency*

**Tabel**  
**Table** 2.3.3

**Jumlah Pegawai Negeri Sipil Menurut Tingkat  
Kepangkatan dan Jenis Kelamin di Kota Tomohon,  
Desember 2020 dan Desember 2021**  
*Number of Civil Servants by Hierarchy and Sex in Tomohon  
Municipality, Desember 2020 and Desember 2021*

Pangkat/Golongan/Ruang Hierarchy	2020		
	Laki-laki Male	Perempuan Female	Jumlah Total
(1)	(2)	(3)	(4)
1. I/A (Juru Muda)	0	0	0
2. I/B (Juru Muda Tingkat I)	0	0	0
3. I/C (Juru)	1	0	1
4. I/D (Juru Tingkat I)	1	2	3
<b>Golongan I/Range I</b>	2	2	4
5. II/A (Pengatur Muda)	15	12	27
6. II/B (Pengatur Muda Tingkat I)	40	39	79
7. II/C (Pengatur)	65	79	144
8. II/D (Pengatur Tingkat I)	49	38	87
<b>Golongan II/Range II</b>	169	168	337
9. III/A (Penata Muda)	107	200	307
10. III/B (Penata Muda Tingkat I)	107	219	326
11. III/C (Penata)	193	342	535
12. III/D (Penata Tingkat I)	167	357	524
<b>Golongan III/Range III</b>	574	1 118	1 692
13. IV/A (Pembina)	91	211	302
14. IV/B (Pembina Tingkat I)	52	204	256
15. IV/C (Pembina Utama Muda)	20	21	41
16. IV/D (Pembina Utama Madya)	0	0	0
17. IV/E (Pembina Utama)	0	0	0
<b>Golongan IV/Range IV</b>	163	436	599
<b>Jumlah/Total</b>	<b>908</b>	<b>1 724</b>	<b>2 632</b>

Lanjutan Tabel/*Continued Table 2.3.3*

Pangkat/Golongan/Ruang Hierarchy	2021		
	Laki-laki Male	Perempuan Female	Jumlah Total
(1)	(5)	(6)	(7)
1. I/A (Juru Muda)	0	0	0
2. I/B (Juru Muda Tingkat I)	0	0	0
3. I/C (Juru)	0	0	0
4. I/D (Juru Tingkat I)	1	2	3
<b>Golongan I/Range I</b>	1	2	3
5. II/A (Pengatur Muda)	12	8	20
6. II/B (Pengatur Muda Tingkat I)	36	30	66
7. II/C (Pengatur)	59	78	137
8. II/D (Pengatur Tingkat I)	52	32	84
<b>Golongan II/Range II</b>	159	148	307
9. III/A (Penata Muda)	109	204	313
10. III/B (Penata Muda Tingkat I)	84	179	263
11. III/C (Penata)	185	320	505
12. III/D (Penata Tingkat I)	193	392	585
<b>Golongan III/Range III</b>	571	1095	1666
13. IV/A (Pembina)	78	189	267
14. IV/B (Pembina Tingkat I)	47	197	244
15. IV/C (Pembina Utama Muda)	20	24	44
16. IV/D (Pembina Utama Madya)	1	0	1
17. IV/E (Pembina Utama)	0	0	0
<b>Golongan IV/Range IV</b>	146	410	556
<b>Jumlah/Total</b>	<b>877</b>	<b>1655</b>	<b>2532</b>

Sumber/*Source*: Badan Kepegawaian Negara (BKN)/*National Civil Service Agency*

## 2.4 KEUANGAN PEMERINTAH GOVERNMENT FINANCE

**Tabel 2.4.1** Realisasi Pendapatan Pemerintah Kota Tomohon Menurut Jenis Pendapatan (ribu rupiah), 2018–2021  
*Actual Tomohon Municipality Government Revenues by Kind of Revenues (thousand rupiahs), 2018–2021*

Jenis Pendapatan/ <i>Kind of Revenues</i>	2018	2019
(1)	(2)	(3)
<b>1. Pendapatan Asli Daerah (PAD)/<i>Regional Revenue</i></b>	35 338 892 274	41 700 418 636
1.1 Pajak Daerah/ <i>Regional Tax</i>	19 750 868 527	26 465 978 232
1.2 Retribusi Daerah/ <i>Regional Retribution</i>	4 875 837 466	4 879 044 444
1.3 Hasil Perusahaan Milik Daerah dan Pengelolaan Kekayaan Daerah yang Dipisahkan/ <i>Regional-Owned Company Revenue and Separated Management of Regional Wealth</i>	860 798 239	1 024 653 310
1.4 Lain-lain PAD yang Sah/ <i>Other Regional Revenue</i>	9 851 388 042	9 330 742 649
<b>2. Dana Perimbangan/<i>Balance Funds</i></b>	557 159 462 480	533 064 930 755
2.1 Bagi Hasil Pajak/ <i>Tax Sharing Revenue</i>	22 785 990 584	14 613 527 611
2.2 Bagi Hasil Bukan Pajak/Sumber Daya Alam/ <i>Non-Tax Sharing Revenue/Natural Resources</i>	-	436 893 420 000
2.3 Dana Alokasi Umum/ <i>General Allocation Fund</i>	401 366 876 000	436 893 420 000
2.4 Dana Alokasi Khusus/ <i>Special Allocation Fund</i>	133 006 595 896	81 557 983 144
<b>3. Lain-lain Pendapatan yang Sah/<i>Other Revenue</i></b>	65 635 684 747	51 381 512 164
3.1 Pendapatan Hibah/ <i>Grant</i>	5 735 720 000	5 122 080 000
3.2 Dana Darurat/ <i>Emergency Fund</i>	-	-
3.3 Dana Bagi Hasil Pajak dari Provinsi dan Pemerintah Daerah Lainnya/ <i>Tax Sharing Revenue from Provincial and Other Regional Governments</i>	24 843 393 438	21 900 095 946
3.4 Dana Penyesuaian dan Otonomi Daerah/ <i>Regional Adjustment and Autonomy Fund</i>	25 000 000 000	21 697 584 000
3.5 Bantuan Keuangan dari Provinsi atau Pemerintah Daerah Lainnya/ <i>Financial Assistance from Provincial or Other Regional Governments</i>	984 558 097	0
3.6 Lainnya/ <i>Others</i>	9 072 013 212	2 661 752 218
<b>Jumlah/<i>Total</i></b>	<b>658 134 039 501</b>	<b>626 146 861 555</b>

Lanjutan Tabel/*Continued Table 2.4.1*

<b>Jenis Pendapatan/Kind of Revenues</b>	<b>2020</b>	<b>2021</b>
(1)	(4)	(5)
<b>1. Pendapatan Asli Daerah (PAD)/Regional Revenue</b>	37 076 155 678	59 730 819 584
1.1 Pajak Daerah/Regional Tax	21 066 997 354	25 479 713 868
1.2 Retribusi Daerah/Regional Retribution	7 775 914 307	29 739 189 017
1.3 Hasil Perusahaan Milik Daerah dan Pengelolaan Kekayaan Daerah yang Dipisahkan/Regional-Owned Company Revenue and Separated Management of Regional Wealth	578 437 473	665 906 084
1.4 Lain-lain PAD yang Sah/Other Regional Revenue	7 654 806 544	3 846 010 615
<b>2. Dana Perimbangan/Balance Funds</b>	533 7389 37 744	517 379 156 886
2.1 Bagi Hasil Pajak/Tax Sharing Revenue	12 823 375 810	43 780 900 766
2.2 Bagi Hasil Bukan Pajak/Sumber Daya Alam/Non-Tax Sharing Revenue/Natural Resources	8 192 168 345	-
2.3 Dana Alokasi Umum/General Allocation Fund	400 737 393 000	393 236 341 106
2.4 Dana Alokasi Khusus/Special Allocation Fund	111 986 000 589	80 361 915 014
<b>3. Lain-lain Pendapatan yang Sah/Other Revenue</b>	96 815 107 946	
3.1 Pendapatan Hibah/Grant	4 059 075 000	3 667 765 112
3.2 Dana Darurat/Emergency Fund	-	-
3.3 Dana Bagi Hasil Pajak dari Provinsi dan Pemerintah Daerah Lainnya/Tax Sharing Revenue from Provincial and Other Regional Governments	12 511 607 729	17 989 601 220
3.4 Dana Penyesuaian dan Otonomi Daerah/Regional Adjustment and Autonomy Fund	78 377 116 000	60 544 971 000
3.5 Bantuan Keuangan dari Provinsi atau Pemerintah Daerah Lainnya/Financial Assistance from Provincial or Other Regional Governments	-	-
3.6 Lainnya/Others	1 867 309 217	10 990 310 062
<b>Jumlah/Total</b>	<b>667 630 201 368</b>	<b>670 302 623 864</b>

Sumber/*Source*: Badan Pengelolaan Keuangan dan Pendapatan Daerah Kota Tomohon/Regional Financial and Revenue Management of Tomohon Municipality

**Tabel**  
**Table** 2.4.2**Realisasi Belanja Pemerintah Kota Tomohon Menurut  
Jenis Belanja (ribu rupiah), 2018–2021  
Actual Tomohon Municipality Government Expenditures by  
Kind of Expenditures (thousand rupiahs), 2018–2021**

Jenis Pendapatan <i>Kind of Revenues</i>	2018	2019
(1)	(2)	(3)
<b>1. Belanja Tidak Langsung/<i>Indirect Expenditures</i></b>	264 914 728 308	283 647 373 676
1.1 Belanja Pegawai/ <i>Personnel Expenditures</i>	257 655 123 514	269 747 167 487
1.2 Belanja Bunga/ <i>Interest Expenditures</i>	-	-
1.3 Belanja Subsidi/ <i>Subsidies Expenditures</i>	-	-
1.4 Belanja Hibah/ <i>Grant Expenditures</i>	5 500 800 000	8 673 600 000
1.5 Belanja Bantuan Sosial/ <i>Social Aid Expenditures</i>	200 000 000	3 699 500 000
1.6 Belanja Bagi Hasil/ <i>Sharing Fund Expenditure</i>	-	-
1.7 Belanja Bantuan Keuangan/ <i>Financial Aids Expenditures</i>	1 558 804 794	1 527 106 189
1.8 Belanja Tidak Terduga/ <i>Unpredicted Expenditures</i>	0	0
<b>2. Belanja Langsung/<i>Direct Expenditures</i></b>	432 105 020 033	368 589 897 317
2.1 Belanja Pegawai/ <i>Personnel Expenditures</i>	55 811 583 414	72 578 907 559
2.2 Belanja Barang dan Jasa/ <i>Goods and Services Expenditures</i>	171 455 913 210	175 981 116 410
2.3 Belanja Modal/ <i>Capital Expenditure</i>	204 837 523 409	120 029 873 348
<b>Jumlah/<i>Total</i></b>	<b>697 019 748 341</b>	<b>652 237 270 993</b>



Lanjutan Tabel/Continued Table 2.4.2

Jenis Pendapatan Kind of Revenues	2020	2021
(1)	(4)	(5)
<b>1. Belanja Tidak Langsung/Indirect Expenditures</b>	305 523 286 177	299 350 823 632
1.1 Belanja Pegawai/Personnel Expenditures	257 155 253 881	276 786 477 879
1.2 Belanja Bunga/Interest Expenditures	-	185 656 015
1.3 Belanja Subsidi/Subsidies Expenditures	-	-
1.4 Belanja Hibah/Grant Expenditures	31 703 412 850	8 204 646 573
1.5 Belanja Bantuan Sosial/Social Aid Expenditures	3 666 600 000	2 375 500 000
1.6 Belanja Bagi Hasil/Sharing Fund Expenditure	-	-
1.7 Belanja Bantuan Keuangan/Financial Aids Expenditures	561 384 573	-
1.8 Belanja Tidak Terduga/Unpredicted Expenditures	12 436 634 873	11 798 543 165
<b>2. Belanja Langsung/Direct Expenditures</b>	347 397 778 429	
2.1 Belanja Pegawai/Personnel Expenditures	75 356 052 052	-
2.2 Belanja Barang dan Jasa/Goods and Services Expenditures	150 336 516 224	225 073 948 707
2.3 Belanja Modal/Capital Expenditure	121 705 210 153	93 748 807 590
<b>Jumlah/Total</b>	<b>652 921 064 606</b>	<b>318 822 756 297</b>

Sumber/Source: Badan Pengelolaan Keuangan dan Pendapatan Daerah Kota Tomohon/Regional Financial and Revenue Management of Tomohon Municipality



# BAB 3

## PENDUDUK DAN KETENAGAKERJAAN

<https://tomohonkota.bps.go.id>



**PENJELASAN TEKNIS**

**TECHNICAL NOTES**

1. Sumber utama data kependudukan adalah sensus penduduk yang dilaksanakan setiap sepuluh tahun sekali. Sensus penduduk telah dilaksanakan sebanyak enam kali sejak Indonesia merdeka yaitu tahun 1961 1971 1980 1990 2000 dan 2010. Pada tahun 2020 akan diadakan sensus penduduk yang ke-tujuh. Di dalam sensus penduduk pencacahan dilakukan terhadap seluruh penduduk yang berdomisili di wilayah teritorial Indonesia termasuk warga negara asing kecuali anggota korps diplomatik negara sahabat beserta keluarganya. Untuk tahun yang tidak dilaksanakan sensus penduduk data kependudukan diperoleh dari hasil proyeksi penduduk. Proyeksi penduduk merupakan suatu perhitungan ilmiah yang didasarkan pada asumsi dari komponen-komponen perubahan penduduk yaitu kelahiran kematian dan migrasi. Proyeksi penduduk Indonesia 2010–2035 menggunakan data dasar penduduk hasil SP2010.

2. Penduduk Indonesia adalah semua orang yang berdomisili di wilayah teritorial Indonesia selama 6 bulan atau lebih dan atau mereka yang berdomisili kurang dari 6 bulan tetapi

1. *The main source of demographic data is population census which is conducted every ten years. Population Census has been conducted six times since Indonesia's independence: 1961 1971 1980 1990 2000 and 2010. In 2020 there will be the seventh census. The population census enumerates all residents who domicile in the entire territory of Indonesia including foreign citizens except the diplomatic corps members and their families. For the periods where the population census is not conducted population projection is done to estimate population during those years. The population projection is an estimate based on the demographic components such as birth death and migration. Indonesia's 2010–2035 population projection used the 2010 Population Census as the base population.*

2. *The population of Indonesia are all residents of the entire territory of Indonesia who have stayed for six months or longer and those who intended to stay more than six months even though their length of*

bertujuan menetap.

*stay is less than six months.*

3. Laju pertumbuhan penduduk adalah angka yang menunjukkan persentase penambahan penduduk dalam jangka waktu tertentu.
  4. Kepadatan penduduk adalah rasio banyaknya penduduk per kilometer persegi.
  5. Rasio jenis kelamin adalah perbandingan antara penduduk laki-laki dan penduduk perempuan pada suatu wilayah dan waktu tertentu. Biasanya dinyatakan dengan banyaknya penduduk laki-laki untuk 100 penduduk perempuan.
  6. Distribusi penduduk adalah pola persebaran penduduk di suatu wilayah baik berdasarkan batas-batas geografis maupun berdasarkan batas-batas administrasi pemerintahan.
  7. Komposisi penduduk adalah pola persebaran penduduk menurut karakteristiknya contoh: penduduk menurut kelompok umur penduduk menurut jenis kelamin
  8. Penduduk usia kerja adalah penduduk yang berumur 15 tahun ke atas.
3. *The growth rate of population is the number that show percentage of population growth within a specified period.*
  4. *Population density is ratio of population per square kilometer.*
  5. *Sex ratio is the ratio of males population to females population in a given area and time usually expressed as the number of males for every 100 females.*
  6. *Population distribution is the pattern of population distribution in an area either by geographic boundaries or by government administrative boundaries.*
  7. *Population compotion is the pattern of population distribution by its characteristics example: population by age group population by sex*
  8. *Working age population is persons of 15 years and over.*

9. Angkatan kerja adalah penduduk usia kerja (15 tahun ke atas) yang bekerja punya pekerjaan namun sementara tidak bekerja dan pengangguran.
  10. Bekerja adalah kegiatan ekonomi yang dilakukan oleh seseorang dengan maksud memperoleh atau membantu memperoleh pendapatan atau keuntungan dan lamanya bekerja paling sedikit 1 jam secara terus menerus dalam seminggu yang lalu (termasuk pekerja keluarga tanpa upah yang membantu dalam suatu usaha/ kegiatan ekonomi).
  11. Jumlah jam kerja seluruhnya adalah jumlah jam kerja yang digunakan untuk bekerja (tidak termasuk jam kerja istirahat resmi dan jam kerja yang digunakan untuk hal-hal di luar pekerjaan).
  12. Lapangan usaha adalah bidang kegiatan dari pekerjaan/tempat bekerja di mana seseorang bekerja. Klasifikasi lapangan usaha mengikuti Klasifikasi Baku Lapangan Usaha Indonesia (KBLI) dalam 1 digit.
  13. Status pekerjaan adalah kedudukan seseorang dalam unit usaha/kegiatan dalam melakukan pekerjaan.
9. *Labor force or economically active are persons of 15 years and over who in the previous week were working temporarily absent from work but having jobs and unemployment.*
  10. *Working is economic activity conducted by a person and intended to earn income by doing work or helping to do work at least one hour continuously during the reference week (including unpaid family worker/s for any economic activity).*
  11. *Total working hours is the total hours spent by an employee to perform all jobs (excluding the time used for other activities which are not classified as work).*
  12. *Industry is field of a person's activity or establishment. The classification of industries follows the Indonesia Standard Industrial Classification (KBLI) in one digit.*
  13. *Employment status is the status of a person at his place of work or establishment where he was employed.*

14. Berusaha sendiri tanpa dibantu orang lain adalah bekerja atau berusaha dengan menanggung risiko secara ekonomis yaitu dengan tidak kembalinya ongkos produksi yang telah dikeluarkan dalam rangka usahanya tersebut serta tidak menggunakan pekerja dibayar maupun pekerja tak dibayar termasuk yang sifat pekerjaannya memerlukan teknologi atau keahlian khusus.
  15. Berusaha dibantu buruh tidak tetap/buruh tidak dibayar adalah bekerja atau berusaha atas risiko sendiri dan menggunakan buruh/pekerja tak dibayar dan atau buruh/pekerja tidak tetap.
  16. Berusaha dibantu buruh tetap/buruh dibayar adalah berusaha atas risiko sendiri dan mempekerjakan paling sedikit satu orang buruh/pekerja tetap yang dibayar.
  17. Buruh/karyawan/pegawai adalah seseorang yang bekerja pada orang lain atau instansi/kantor/ perusahaan secara tetap dengan menerima upah/gaji baik berupa uang maupun barang. Buruh yang tidak mempunyai majikan tetap tidak digolongkan sebagai buruh/karyawan tetapi sebagai pekerja bebas. Seseorang dianggap memiliki majikan tetap jika memiliki 1 (satu) majikan (orang/rumah tangga) yang
14. *Own-account worker is a person who works at his own risk without assisted by paid per mount worker or unpaid worker include technical job or skill job.*
  15. *Employer assisted by temporary workers/unpaid worker is a person who works at his own risk and assisted by temporary worker/unpaid worker.*
  16. *Employer assisted by permanent workers/paid workers is a person who does his business at her/his own risk at least one assisted by paid permanent worker.*
  17. *Employee is a person who work permanently for other people or institution/office/ company and gains some money/cash or goods as wage/salary. Labor who have no permanent employer is not categorized as a laborer/ worker/ employee but casual worker. A laborers in general is considered to have a permanent employer if he has the same employer during the past month particularly for building construction sector is 3 months. If*

sama dalam sebulan terakhir khusus pada sektor bangunan batasannya tiga bulan. Apabila majikannya instansi/lembaga boleh lebih dari satu.

*the employer is an institution more than 1 (one) employer is allowed.*

18. Pekerja bebas adalah seseorang yang bekerja pada orang lain/ majikan/institusi yang tidak tetap (lebih dari 1 majikan dalam sebulan terakhir) di usaha pertanian baik berupa usaha rumah tangga maupun bukan usaha rumah tangga ataupun di nonpertanian atas dasar balas jasa dengan menerima upah atau imbalan baik berupa uang maupun barang dan baik dengan sistem pembayaran harian maupun borongan
19. Pekerja tak dibayar adalah seseorang yang bekerja membantu usaha untuk memperoleh penghasilan/keuntungan yang dilakukan oleh salah seorang anggota rumah tangga atau bukan anggota rumah tangga tanpa mendapat upah/gaji baik berupa uang maupun barang.

18. *Casual employee is a person who does not work permanently for other people/employer/ institution (more than 1 employer during the last 1 month) in agricultural sector either home industry or not home industry or in non-agricultural sector based on remuneration paid with money or goods and based on daily or contact payment system.*
19. *Unpaid worker is a person who intended to work without pay either with money or good in an establishment run by other members of the family relative or neighbour.*

**ULASAN**

Penduduk Tomohon berdasarkan hasil Sensus Penduduk Tahun 2020 ada sebanyak 100.587 jiwa. Dibandingkan dengan jumlah penduduk hasil sensus penduduk tahun 2010 penduduk Tomohon mengalami pertumbuhan sebesar 0 91 persen. Sementara itu besarnya angka rasio jenis kelamin tahun 2020 penduduk laki-laki terhadap penduduk perempuan sebesar 102 1. Kepadatan penduduk di Kota Tomohon berdasarkan sensus penduduk tahun 2020 mencapai 683 jiwa/km<sup>2</sup>.

Jumlah Angkatan Kerja di Kota Tomohon pada tahun 2020 yaitu sebesar 50.911 dimana 31.976 adalah laki - laki dan 18.935 perempuan

**DESCRIPTION**

*Based on the results of the 2020 Population Census the population of Tomohon is 100 587. Compared to the population resulting from the 2010 population census the population of Tomohon has experienced a growth of 0.91 percent. Meanwhile the figure for the ratio of sex in 2020 for male to female population is 102.1. The population density in Tomohon City based on the 2020 population census reaches 683 people / km<sup>2</sup>.*

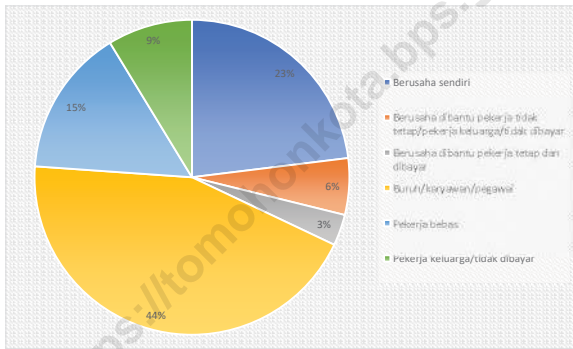
*The number of workforce in Tomohon City in 2020 is 50 911 of which 31 976 are male and 18 935 female*



**Gambar** 3.1  
**Figures**

**Status Pekerjaan Utama Penduduk Berumur 15 Tahun ke Atas yang Bekerja Selama Seminggu yang Lalu (%), 2021**

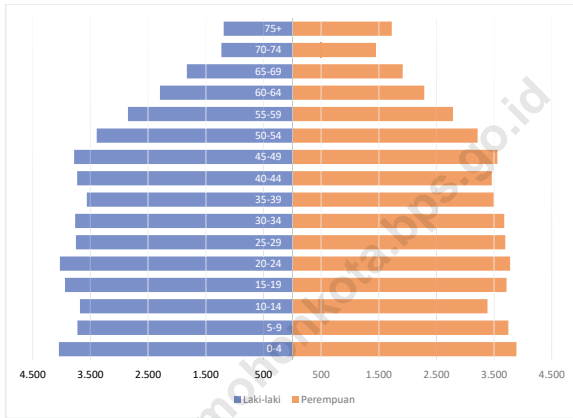
**Main employment status for residents aged 15 years and over who worked during the previous week (%), 2021**



Sumber/Source : BPS, Survei Angkatan Kerja Nasional (Sakernas) Agustus/BPS-Statistics Indonesia, August National Labor Force Survey

**Gambar** 3.2  
**Figures**

**Piramida Penduduk Kota Tomohon, 2021**  
**The Population Pyramid of Tomohon City, 2021**



Sumber/Source : Hasil SP2020 (September)/The result of the 2020 Population Census (September)

**3.1 PENDUDUK  
POPULATION**

**Tabel 3.1.1 Penduduk Laju Pertumbuhan Penduduk Distribusi  
Table Percentage Penduduk Kepadatan Penduduk Rasio Jenis  
Kelamin Penduduk Menurut Kecamatan di Kota Tomohon  
2021**  
*Population Population Growth Rate Percentage  
Distribution of Population Population Density and  
Population Sex Ratio by Subdistrict in Tomohon  
Municipality 2021*

<b>Kecamatan Subdistrict</b>	<b>Penduduk (ribu) Population (thousand)</b>	<b>Laju Pertumbuhan Penduduk per Tahun 2020–2021 Annual Population Growth Rate (%) 2020–2021</b>
(1)	(2)	(3)
Tomohon Selatan	24 920	1,59
Tomohon Tengah	18 860	1,59
Tomohon Timur	11 420	1,04
Tomohon Barat	17 048	1,75
Tomohon Utara	28 605	0,98
<b>Kota Tomohon</b>	<b>100 853</b>	

Lanjutan Tabel/*Continued Table 3.1.1*

<b>Kecamatan Subdistrict</b>	<b>Persentase Penduduk Percentage of Total Population</b>	<b>Kepadatan Penduduk per km<sup>2</sup> Population Density per sq.km</b>
(1)	(7)	(8)
Tomohon Selatan	24,71	756
Tomohon Tengah	18,70	2004
Tomohon Timur	11,32	522
Tomohon Barat	16,90	419
Tomohon Utara	28,36	677
<b>Kota Tomohon</b>	<b>100</b>	<b>685</b>

Lanjutan Tabel/*Continued Table 3.1.1*

<b>Kecamatan Subdistrict</b>	<b>Rasio Jenis Kelamin Penduduk Population Sex Ratio</b>
(1)	(11)
Tomohon Selatan	102
Tomohon Tengah	97
Tomohon Timur	101
Tomohon Barat	106
Tomohon Utara	104
<b>Kota Tomohon</b>	<b>102</b>

Sumber/*Source*: Proyeksi Interim BPS

**Tabel** 3.1.2 **Jumlah Penduduk Menurut Kelompok Umur dan Jenis Kelamin di Kota Tomohon 2021**  
**Table** *Population by Age Groups and Sex in Tomohon Municipality 2021*

Kelompok Umur Age Groups	Jenis Kelamin/Sex		
	Laki-Laki Male	Perempuan Female	Jumlah Total
(1)	(2)	(3)	(4)
0–4	3 996	3 836	7 832
5–9	3 688	3 711	7 399
10–14	3 661	3 377	7 038
15–19	3 901	3 672	7 573
20–24	3 989	3 737	7 726
25–29	3 743	3 691	7 434
30–34	3 769	3 674	7 443
35–39	3 548	3 471	7 019
40–44	3 721	3 451	7 172
45–49	3 809	3 584	7 393
50–54	3 422	3 249	6 671
55–59	2 908	2 851	5 759
60–64	2 358	2 356	4 714
65–69	1 895	1 982	3 877
70–74	1 273	1 504	2 777
75+	1 233	1 793	3 026
<b>Nama Provinsi</b>	<b>50 914</b>	<b>49 939</b>	<b>100 853</b>

Sumber/Source: Proyeksi Interim BPS

### 3.2 KETENAGAKERJAAN EMPLOYMENT

**Tabel 3.2.1** Jumlah Penduduk Berumur 15 Tahun Keatas Menurut Jenis Kegiatan Selama Seminggu yang Lalu dan Jenis Kelamin di Kota Tomohon 2021  
*Population Aged 15 Years and Over by Type of Activity During The Previous Week and Sex in Tomohon Municipality 2021*

Kegiatan Utama <i>Main Activity</i>	Jenis Kelamin/Sex		
	Laki-Laki <i>Male</i>	Perempuan <i>Female</i>	Laki-Laki+ Perempuan <i>Male+Female</i>
(1)	(2)	(3)	(4)
<b>I. Angkatan Kerja/<i>Economically Active</i></b>	31 329	18 919	50 248
1. Bekerja/ <i>Working</i>	28 886	16 919	45 805
2. Pengangguran Terbuka/ <i>Unemployment</i>	2 443	2 000	4 443
<b>II. Bukan Angkatan Kerja/<i>Not Economically Active</i></b>	11 950	24 586	36 536
1. Sekolah/ <i>Attending School</i>	3 331	4 897	8 228
2. Mengurus Rumah Tangga/ <i>Housekeeping</i>	4 999	18 196	23 195
3. Lainnya/ <i>Others</i>	3 620	1 493	5 113
<b>Jumlah/<i>Total</i></b>	43 279	43 505	86 784

Sumber/*Source*: BPS Survei Angkatan Kerja Nasional (Sakernas) Agustus/BPS-Statistics Indonesia August National Labor Force Survey

**Tabel**  
**Table** 3.2.2

**Penduduk Berumur 15 Tahun ke Atas Menurut Pendidikan Tertinggi yang Ditamatkan dan Jenis Kegiatan Selama Seminggu yang Lalu di Kota Tomohon 2021**  
*Population 15 Years of Age and Over by Educational Attainment and Type of Activity During the Previous Week in Tomohon Municipality 2021*

Pendidikan Tertinggi yang Ditamatkan <sup>1</sup> <i>Educational Attainment<sup>1</sup></i>	Angkatan Kerja/Economically Active			Persentase Bekerja terhadap Angkatan Kerja <i>Percentage of Working to Economically Active</i>
	Bekerja <i>Working</i>	Pengangguran <sup>2</sup> <i>Unemployment<sup>2</sup></i>	Jumlah Angkatan Kerja <i>Total of Economically Active</i>	
(1)	(2)	(3)	(4)	(5)
0	8 935	450	9 385	95,21
1	7 962	754	8 716	91,35
2	17 825	2 032	19 857	89,77
3	11 083	1 207	12 290	90,18
<b>Jumlah/Total</b>	45 805	4 443	50 248	91,16



Lanjutan Tabel/*Continued Table 3.2.2*

<b>Pendidikan Tertinggi yang Ditamatkan<sup>1</sup></b> <i>Educational Attainment<sup>1</sup></i>	<b>Bukan Angkatan Kerja</b> <i>Not Economically Active</i>	<b>Jumlah Total</b>	<b>Persentase Angkatan Kerja terhadap Penduduk Usia Kerja</b> <i>Percentage of Economically Active to Working Age Population</i>
(1)	(6)	(7)	(8)
0	6 587	15 972	58,76
1	10 232	18 948	46,00
2	16 231	36 088	55,02
3	3 486	15 776	77,90
<b>Jumlah/Total</b>	<b>36 536</b>	<b>86 784</b>	<b>57,90</b>

Catatan/Note: <sup>1</sup> 0. ≤ Sekolah Dasar (SD)/≤ *Primary School*  
 1. Sekolah Menengah Pertama/*Junior High School*  
 2. Sekolah Menengah Atas/*Senior High School*  
 3. Perguruan Tinggi/*Collage*  
<sup>2</sup> 1. Mencari pekerjaan/*Looking for work*  
 2. Mempersiapkan usaha/*Establishing a new business/firm*  
 3. Merasa tidak mungkin mendapat pekerjaan/*Feeling hopeless in looking for work (discouraged job seekers)*  
 4. Sudah punya pekerjaan tetapi belum mulai bekerja/*Having job already but not starting to work yet*  
 Sumber/Source: BPS Survei Angkatan Kerja Nasional (Sakernas) Agustus/BPS-Statistics Indonesia August National Labor Force Survey

**Tabel**  
**Table** 3.2.3**Penduduk Berumur 15 Tahun Ke Atas yang Bekerja  
Selama Seminggu yang Lalu Menurut Status Pekerjaan  
Utama dan Jenis Kelamin di Kota Tomohon 2021**  
*Population 15 Years of Age and Over who Worked During  
The Previous Week by Main Employment Status and Sex in  
Tomohon Municipality 2021*

<b>Status Pekerjaan Utama Main Employment Status</b>	<b>Laki-Laki Male</b>	<b>Perempuan Female</b>	<b>Jumlah Total</b>
(1)	(2)	(3)	(4)
Berusaha sendiri <i>Own account worker</i>	5 791	2 909	8 700
Berusaha dibantu buruh tidak tetap/buruh tidak dibayar <i>Employer assisted by temporary worker/ unpaid worker</i>	2 876	1 334	4 210
Berusaha dibantu buruh tetap/buruh dibayar <i>Employer assisted by permanent worker/ paid worker</i>	1 378	619	1 997
Buruh/Karyawan/Pegawai/ <i>Employee</i>	10 338	8 186	18 524
Pekerja bebas <i>Casual worker</i>	6 224	1 046	7 270
Pekerja keluarga/tak dibayar <i>Family worker/unpaid worker</i>	2 279	2 825	5 104
<b>Jumlah/Total</b>	<b>28 886</b>	<b>16 919</b>	<b>45 805</b>

Sumber/Source: BPS Survei Angkatan Kerja Nasional (Sakernas) Agustus/BPS-Statistics Indonesia August National Labor Force Survey



# BAB 4 SOSIAL DAN KESEJAHTERAAN RAKYAT

<https://tomohonkota.bps.go.id>



**PENJELASAN TEKNIS****TECHNICAL NOTES**

- |  |   |
|--|---|
| <p>1. Jenjang Pendidikan Formal terdiri atas pendidikan dasar, pendidikan menengah, dan pendidikan tinggi. Jenis pendidikan yang diajarkan mencakup pendidikan umum, kejuruan, akademik, profesi, vokasi, keagamaan, dan khusus.</p>             | <p>1. <i>The Formal Education Level consists of primary education, secondary education, and high education. The kind of education that taught consists of general education, vocational, academic, professional, religious, and specific education.</i></p> |
| <p>2. Rumah Sakit adalah tempat pemeriksaan dan perawatan kesehatan, biasanya berada di bawah pengawasan dokter/tenaga medis, yang melayani penderita yang sakit untuk berobat rawat jalan atau rawat inap.</p>                                  | <p>2. <i>Hospital is a place for health check, usually controlled/supervised by doctors/medical personnel to serve the ill patients to get outpatient or inpatient treatment services.</i></p>  |
| <p>3. Rumah Sakit Bersalin adalah rumah sakit khusus untuk persalinan, dilengkapi pelayanan spesialis pemeriksaan kehamilan, persalinan, rawat inap dan rawat jalan ibu dan anak yang berada di bawah pengawasan dokter spesialis kandungan.</p> | <p>3. <i>Maternity Hospital is a specialized hospital for childbirth, has specialist inspection service to pregnancy, childbirth, hospitalization and outpatient for mothers and children that is under the supervision of an obstetrician.</i></p>         |
| <p>4. Poliklinik adalah sarana kesehatan yang dipakai untuk pelayanan berobat jalan, biasanya berada di bawah pengawasan dokter/tenaga medis.</p>  | <p>4. <i>Polyclinic is a health facility in which to get outpatient services, usually under the control of doctor/medical personnel.</i></p>  |
| <p>5. Puskesmas (Pusat Kesehatan Masyarakat) adalah unit pelaksana teknis dinas kesehatan kabupaten/ kota yang mempunyai fungsi</p>  | <p>5. <i>Public Health Center is technical implementation unit of regency health department that have the primary function as a first-level health care providers. The</i></p>  |

utama sebagai penyelenggara pelayanan kesehatan tingkat pertama. Wilayah kerja puskesmas maksimal adalah satu kecamatan dan untuk dapat menjangkau wilayah kerjanya, puskesmas mempunyai jaringan pelayanan yang meliputi unit Puskesmas Pembantu (Pustu), unit Puskesmas Keliling (Puskel), dan unit bidan desa/komunitas (Peraturan Menteri Kesehatan RI No. 75 Tahun 2016 Tentang Pusat Kesehatan Masyarakat).

*working area standard of public health center is one district and to reach their working areas, public health centers have a service network covering subsidiary of public health center, mobile public health center units, and midwife units (Regulation of the Minister of Health of Indonesia Number 75 Year 2016 about Public Health Center).*

6. Apotek adalah suatu tempat tertentu yang digunakan untuk melakukan pekerjaan kefarmasian, dan penyaluran/ penjualan obat atau bahan farmasi dan perbekalan kesehatan lainnya kepada masyarakat yang dikelola oleh tenaga apoteker.
7. Bencana Alam adalah peristiwa atau serangkaian peristiwa yang mengancam dan mengganggu kehidupan/penghidupan rakyat yang disebabkan oleh faktor alam antara lain berupa gempa bumi, tsunami, gunung meletus, banjir, kekeringan, angin topan, dan tanah longsor sehingga mengakibatkan kerugian materi maupun non-materi.
8. Untuk mengukur kemiskinan, BPS menggunakan konsep kemampuan memenuhi kebutuhan dasar (basic needs

6. *Pharmacy is a specific place that is used for pharmaceutical jobs, and distribution/sale of drugs/ pharmaceuticals and other medical supplies to people that are administered by trained pharmacist.*
7. *Natural Disaster is an event or series of events that threaten and disrupt the lives and livelihoods caused by natural factors such as: earthquake, tsunami, volcanic eruption, flood, flash flood, drought, typhoon/ cyclone, and landslide so it can lead to result in loss of material and non-material.*
8. *To measure poverty, BPS-Statistics Indonesia has used the concept of basic needs approach. Therefore,*

approach). Dengan pendekatan ini, kemiskinan dipandang sebagai ketidakmampuan dari sisi ekonomi untuk memenuhi kebutuhan dasar makanan dan bukan makanan yang diukur dari sisi pengeluaran. Metode yang digunakan adalah menghitung Garis Kemiskinan (GK), yang terdiri dari dua komponen yaitu Garis Kemiskinan Makanan (GKM) dan Garis Kemiskinan Non-Makanan (GKNM). Penghitungan Garis Kemiskinan dilakukan secara terpisah untuk daerah perkotaan dan perdesaan.

*poverty is viewed as economic inability to fulfill food and non-food basic needs which are measured by consumption/expenditure. The method used is calculating poverty line, which consists of two components that are Food Poverty Line (FPL) and Non-Food Poverty Line (NFPL). The poverty line was calculated separately for urban and rural areas.*

9. Penduduk miskin adalah penduduk yang memiliki rata-rata pengeluaran per kapita per bulan di bawah Garis Kemiskinan.
  10. Garis Kemiskinan Makanan (GKM) merupakan nilai pengeluaran kebutuhan minimum makanan yang disetarakan dengan 2.100 kkalori per kapita per hari. Garis Kemiskinan Non-Makanan (GKNM) adalah kebutuhan minimum untuk perumahan, sandang, pendidikan, kesehatan, dan kebutuhan dasar lainnya.
  11. Ukuran Kemiskinan
    - a. Head Count Index (HCI-P0) adalah persentase penduduk miskin yang berada di bawah Garis Kemiskinan (GK).
    - b. Indeks Kedalaman Kemiskinan (PovertyGapIndex-P1) merupakan
9. *A person whose expenditure per capita per month is below the poverty line is considered to be poor.*
  10. *The Food Poverty Line refers to the daily minimum requirement of 2,100 kcal per capita per day. The Non-Food Poverty Line refers to the minimum requirement for household necessities for clothing, education, health, and other basic individual needs.*
  11. *Poverty Measures*
    - *a. Head Count Index (HCI-P0) simply measures the percentage of the population that is counted as poor, often denoted by P0.*
    - *b. Poverty Gap Index-P1 measures*

ukuran rata-rata kesenjangan pengeluaran masing-masing penduduk miskin terhadap garis kemiskinan. Semakin tinggi nilai indeks, semakin jauh rata-rata pengeluaran penduduk dari garis kemiskinan.

- c. Indeks Keparahan Kemiskinan (Poverty Severity Index-P2) memberikan gambaran mengenai penyebaran pengeluaran di antara penduduk miskin. Semakin tinggi nilai indeks, semakin tinggi ketimpangan pengeluaran di antara penduduk miskin.

*the extent to which individuals fall below the poverty line (the poverty gaps) as a proportion of the poverty line. Higher value of the index shows that the gap between average expenditure of the poor and the poverty line is wider.*

- c. *Poverty Severity Index-P2 describes inequality among the poor. This is simply a weighted sum of poverty gaps (as a proportion of the poverty line), where the weights are the proportionate poverty gaps themselves. Hence, by squaring the poverty gap index, the measure implicitly puts more weight on observations that fall well below the poverty line. Higher value of the index shows that inequality among the poor is higher.*

<https://tomohonkota.com>

**ULASAN****Pendidikan**

Jumlah sarana pendidikan SD, SMP dan SMA pada tahun 2020 masing-masing adalah 64, 22, dan 10 sekolah. Jumlah Guru di tingkat SD, SMP, dan SMA masing-masing adalah 676, 360, dan 269 orang.

**Kesehatan**

Pada tahun 2020, di Tomohon terdapat 3 rumah sakit, 7 puskesmas, 13 Apotik dan 28 puskesmas pembantu (pustu).

**DESCRIPTION****Education**

*Number of elementary school, junior high school, and senior high school are 64, 22, and 10 unit respectively. The number of teachers at the elementary, junior high, and high school levels is 676, 360, and 269 respectively.*

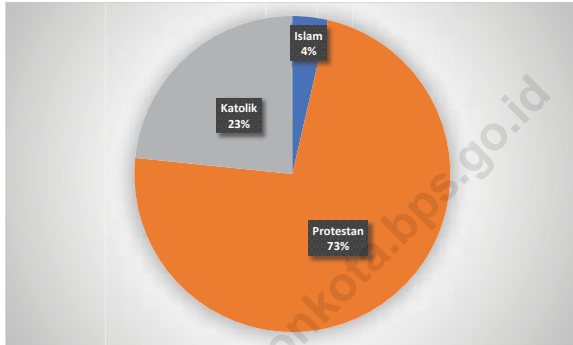
**Health**

*In 2020, in Tomohon there were 3 hospitals, 7 puskesmas, 13 pharmacies and 28 auxiliary puskesmas (pustu).*

<https://tomohonkota.go.id>



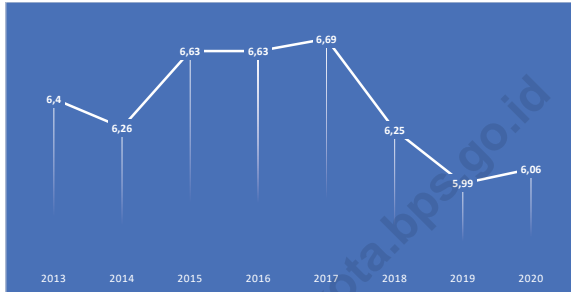
**Gambar 4.1** Penduduk Kota Tomohon Menurut Agama (%), 2021  
**Figures** Population of Tomohon City by Religion (%), 2021



Sumber/Source : Dinas Kependudukan dan Pencatatan Sipil Kota Tomohon/ Tomohon City Population and Civil Registry Office

**Gambar** 4.2  
**Figures**

**Jumlah Penduduk Miskin di Kota Tomohon, 2013–2021  
(ribu)**  
**Number of Poor People in Tomohon Municipality, 2013–  
2021 (thousand)**



Sumber/Source : BPS, Survei Sosial Ekonomi Nasional Maret/BPS-Statistics Indonesia, March National Socioeconomic Survey

#### 4.1 PENDIDIKAN EDUCATION

**Tabel 4.1.1** Jumlah Sekolah, Guru, dan Murid Taman Kanak-Kanak (TK) di Bawah Kementerian Pendidikan dan Kebudayaan Menurut Kecamatan di Kota Tomohon, 2020/2021 dan 2021/2022  
*Number of Schools, Teachers, and Pupils in Kindergarten Under The Ministry of Education and Culture by Subdistrict in Tomohon Municipality, 2020/2021 and 2021/2022*

Kecamatan Subdistrict	Sekolah/Schools					
	Negeri/Public		Swasta/Private		Jumlah/Total	
	2020/2021	2021/2022	2020/2021	2021/2022	2020/2021	2021/2022
(1)	(2)	(3)	(4)	(5)	(6)	(7)
Tomohon Selatan	-	-	14	14	14	14
Tomohon Tengah	-	-	11	11	11	11
Tomohon Timur	-	-	7	7	7	7
Tomohon Barat	1	1	10	10	11	11
Tomohon Utara	-	-	11	11	11	11
<b>Kota Tomohon</b>	<b>1</b>	<b>1</b>	<b>53</b>	<b>53</b>	<b>54</b>	<b>54</b>

Lanjutan Tabel/*Continued Table 4.1.1*

Kecamatan Subdistrict	Guru <sup>1</sup> /Teachers <sup>1</sup>					
	Negeri/Public		Swasta/Private		Jumlah/Total	
	2020/2021	2021/2022	2020/2021	2021/2022	2020/2021	2021/2022
(1)	(8)	(9)	(10)	(11)	(12)	(13)
Tomohon Selatan	-	-	25	42	25	42
Tomohon Tengah	-	-	27	40	27	40
Tomohon Timur	-	-	14	21	14	21
Tomohon Barat	6	5	24	32	27	37
Tomohon Utara	-	-	25	33	25	33
<b>Kota Tomohon</b>	<b>6</b>	<b>5</b>	<b>115</b>	<b>168</b>	<b>118</b>	<b>173</b>

Lanjutan Tabel/*Continued Table 4.1.1*

Kecamatan Subdistrict	Murid/Pupils					
	Negeri/Public		Swasta/Private		Jumlah/Total	
	2020/2021	2021/2022	2020/2021	2021/2022	2020/2021	2021/2022
(1)	(14)	(15)	(16)	(17)	(18)	(19)
Tomohon Selatan	-	-	312	300	312	300
Tomohon Tengah	-	-	317	342	317	342
Tomohon Timur	-	-	137	186	137	186
Tomohon Barat	33	31	330	291	363	322
Tomohon Utara	-	-	357	370	357	370
<b>Kota Tomohon</b>	<b>33</b>	<b>31</b>	<b>1 453</b>	<b>1 489</b>	<b>1 486</b>	<b>1 520</b>

Catatan/Note: <sup>1</sup> Jumlah guru termasuk kepala sekolah dan guru/*The total of teachers including headmaster and teacher*  
 Sumber/Source: Kementerian Pendidikan dan Kebudayaan, Data Semester Ganjil/*Ministry of Educations and Culture, Odd semester report data*

**Tabel**  
**Table** 4.1.2

**Jumlah Sekolah, Guru, dan Murid Raudatul Athfal (RA) di Bawah Kementerian Agama Menurut Kecamatan di Kota Tomohon, 2019/2020 dan 2020/2021**  
**Number of Schools, Teachers, and Pupils in Raudatul Athfal (RA) Under The Ministry of Religious Affairs by Subdistrict in Tomohon Municipality, 2019/2020 and 2020/2021**

Kecamatan Subdistrict	Sekolah/Schools		Guru/Teachers		Murid/Pupils	
	2019/2020	2020/2021	2019/2020	2020/2021	2019/2020	2020/2021
(1)	(2)	(3)	(4)	(5)	(6)	(7)
Tomohon Selatan	1	1	4	4	23	36
Tomohon Tengah	1	1	2	5	38	33
Tomohon Timur	-	-	-	-	-	-
Tomohon Barat	-	-	-	-	-	-
Tomohon Utara	-	1	-	1	-	1
<b>Kota Tomohon</b>	<b>2</b>	<b>3</b>	<b>6</b>	<b>10</b>	<b>61</b>	<b>70</b>

Catatan/Note: Seluruh Raudatul Athfal (RA) berstatus swasta/All Raudatul Athfal (RA) are private

Sumber/Source: Kementerian Agama, Data Semester Ganjil/Ministry of Religious Affairs, Odd semester report data

**Tabel**  
**Table** 4.1.3

**Jumlah Sekolah, Guru, dan Murid Sekolah Dasar (SD)  
di Bawah Kementerian Pendidikan dan Kebudayaan  
Menurut Kecamatan di Kota Tomohon, 2020/2021 dan  
2021/2022**  
*Number of Schools, Teachers, and Pupils in Primary Schools  
Under The Ministry of Education and Culture by Subdistrict  
in Tomohon Municipality, 2020/2021 and 2021/2022*

Kecamatan Subdistrict	Sekolah/Schools					
	Negeri/Public		Swasta/Private		Jumlah/Total	
	2020/2021	2021/2022	2020/2021	2021/2022	2020/2021	2021/2022
(1)	(2)	(3)	(4)	(5)	(6)	(7)
Tomohon Selatan	8	8	9	9	17	17
Tomohon Tengah	1	1	9	9	10	10
Tomohon Timur	2	2	5	5	7	7
Tomohon Barat	3	3	10	10	13	13
Tomohon Utara	7	7	10	10	17	17
<b>Kota Tomohon</b>	<b>21</b>	<b>21</b>	<b>43</b>	<b>43</b>	<b>64</b>	<b>64</b>

Lanjutan Tabel/*Continued Table* 4.1.3

Kecamatan Subdistrict	Guru <sup>1</sup> /Teachers <sup>1</sup>					
	Negeri/Public		Swasta/Private		Jumlah/Total	
	2020/2021	2021/2022	2020/2021	2021/2022	2020/2021	2021/2022
(1)	(8)	(9)	(10)	(11)	(12)	(13)
Tomohon Selatan	80	73	75	76	155	149
Tomohon Tengah	21	23	108	97	129	120
Tomohon Timur	18	16	60	55	78	71
Tomohon Barat	34	27	102	93	136	120
Tomohon Utara	75	66	103	92	178	158
<b>Kota Tomohon</b>	<b>228</b>	<b>205</b>	<b>448</b>	<b>413</b>	<b>676</b>	<b>618</b>



Lanjutan Tabel/*Continued Table 4.1.3*

Kecamatan Subdistrict	Murid/Pupils					
	Negeri/Public		Swasta/Private		Jumlah/Total	
	2020/2021	2021/2022	2020/2021	2021/2022	2020/2021	2021/2022
(1)	(14)	(15)	(16)	(17)	(18)	(19)
Tomohon Selatan	599	595	964	977	1 563	1 572
Tomohon Tengah	302	294	1 692	1 678	1 994	1 972
Tomohon Timur	116	97	988	984	1 104	1 081
Tomohon Barat	218	211	1 134	1 123	1 352	1 334
Tomohon Utara	633	598	1 436	1 412	2 069	2 010
<b>Kota Tomohon</b>	<b>1 868</b>	<b>1 795</b>	<b>6 214</b>	<b>6 174</b>	<b>8 082</b>	<b>7 969</b>

Catatan/Note: <sup>1</sup> Jumlah guru termasuk kepala sekolah dan guru/*The total of teachers including headmaster and teacher*  
 Sumber/Source: Kementerian Pendidikan dan Kebudayaan, Sistem Data Pokok Pendidikan, data semester ganjil/*Ministry of Educations and Culture, Basic Education Data System, odd semester report data*

**Tabel**  
**Table** 4.1.4

**Jumlah Sekolah, Guru, dan Murid Madrasah Ibtidaiyah (MI) di Bawah Kementerian Agama Menurut Kecamatan di Kota Tomohon, 2019/2020 dan 2020/2021**  
**Number of Schools, Teachers, and Pupils in Madrasah Ibtidaiyah (MI) Under The Ministry of Religious Affairs by Subdistrict in Tomohon Municipality, 2019/2020 and 2020/2021**

Kecamatan Subdistrict	Sekolah/Schools					
	Negeri/Public		Swasta/Private		Jumlah/Total	
	2019/2020	2020/2021	2019/2020	2020/2021	2019/2020	2020/2021
(1)	(2)	(3)	(4)	(5)	(6)	(7)
Tomohon Selatan	-	-	-	-	-	-
Tomohon Tengah	-	-	1	1	1	1
Tomohon Timur	-	-	-	-	-	-
Tomohon Barat	-	-	-	-	-	-
Tomohon Utara	-	-	1	1	1	1
<b>Kota Tomohon</b>	-	-	2	2	2	2

Lanjutan Tabel/*Continued Table 4.1.4*

Kecamatan Subdistrict	Guru/Teachers					
	Negeri/Public		Swasta/Private		Jumlah/Total	
	2019/2020	2020/2021	2019/2020	2020/2021	2019/2020	2020/2021
(1)	(8)	(9)	(10)	(11)	(12)	(13)
Tomohon Selatan	-	-	-	-	-	-
Tomohon Tengah	-	-	8	12	8	12
Tomohon Timur	-	-	-	-	-	-
Tomohon Barat	-	-	-	-	-	-
Tomohon Utara	-	-	7	9	7	9
<b>Kota Tomohon</b>	-	-	15	21	15	21

Lanjutan Tabel/*Continued Table 4.1.4*

Kecamatan Subdistrict	Murid/Pupils					
	Negeri/Public		Swasta/Private		Jumlah/Total	
	2019/2020	2020/2021	2019/2020	2020/2021	2019/2020	2020/2021
(1)	(14)	(15)	(16)	(17)	(18)	(19)
Tomohon Selatan	-	-	-	-	-	-
Tomohon Tengah	-	-	152	141	152	141
Tomohon Timur	-	-	-	-	-	-
Tomohon Barat	-	-	-	-	-	-
Tomohon Utara	-	-	35	44	35	44
<b>Kota Tomohon</b>	-	-	187	185	187	185

Catatan/Note: ....

Sumber/Source: Kementerian Agama, EMIS, Data Semester Ganjil/Ministry of Religious Affairs, EMIS, Odd semester report data

**Tabel**  
**Table 4.1.5**

**Jumlah Sekolah, Guru, dan Murid Sekolah Menengah Pertama (SMP) di Bawah Kementerian Pendidikan dan Kebudayaan Menurut Kecamatan di Kota Tomohon, 2020/2021 dan 2021/2022**  
***Number of Schools, Teachers, and Pupils in Lower Secondary Schools Under The Ministry of Education and Culture by Subdistrict in Tomohon Municipality, 2020/2021 and 2021/2022***

Kecamatan Subdistrict	Sekolah/Schools					
	Negeri/Public		Swasta/Private		Jumlah/Total	
	2020/2021	2021/2022	2020/2021	2021/2022	2020/2021	2021/2022
(1)	(2)	(3)	(4)	(5)	(6)	(7)
Tomohon Selatan	1	1	4	4	5	5
Tomohon Tengah	1	1	3	3	4	4
Tomohon Timur	-	-	4	4	4	4
Tomohon Barat	1	1	3	3	4	4
Tomohon Utara	1	1	4	4	5	5
<b>Kota Tomohon</b>	<b>4</b>	<b>4</b>	<b>18</b>	<b>18</b>	<b>22</b>	<b>22</b>

Lanjutan Tabel/*Continued Table 4.1.5*

Kecamatan Subdistrict	Guru <sup>1</sup> /Teachers <sup>1</sup>					
	Negeri/Public		Swasta/Private		Jumlah/Total	
	2020/2021	2021/2022	2020/2021	2021/2022	2020/2021	2021/2022
(1)	(8)	(9)	(10)	(11)	(12)	(13)
Tomohon Selatan	26	21	32	30	58	51
Tomohon Tengah	37	40	59	56	96	96
Tomohon Timur	-	-	81	58	81	58
Tomohon Barat	16	17	37	36	53	53
Tomohon Utara	23	24	49	43	72	67
<b>Kota Tomohon</b>	<b>102</b>	<b>102</b>	<b>258</b>	<b>223</b>	<b>360</b>	<b>325</b>

Lanjutan Tabel/Continued Table 4.1.5

Kecamatan Subdistrict	Murid/Pupils					
	Negeri/Public		Swasta/Private		Jumlah/Total	
	2020/2021	2021/2022	2020/2021	2021/2022	2020/2021	2021/2022
(1)	(14)	(15)	(16)	(17)	(18)	(19)
Tomohon Selatan	465	460	278	273	743	733
Tomohon Tengah	1 009	878	897	832	1 906	1 710
Tomohon Timur	-	-	1 131	1 129	1 131	1 129
Tomohon Barat	223	216	469	505	692	721
Tomohon Utara	322	359	655	614	977	973
<b>Kota Tomohon</b>	<b>2 019</b>	<b>1 913</b>	<b>3 43</b>	<b>3 353</b>	<b>5 449</b>	<b>5 266</b>

Catatan/Note: <sup>1</sup> Jumlah guru termasuk kepala sekolah dan guru/The total of teachers including headmaster and teacher

Sumber/Source: Kementerian Pendidikan dan Kebudayaan, Sistem Data Pokok Pendidikan, data semester ganjil/Ministry of Educations and Culture, Basic Education Data System, odd semester report data

**Tabel**  
**Table** 4.1.6

**Jumlah Sekolah, Guru, dan Murid Madrasah Tsanawiyah (MTs) di Bawah Kementerian Agama Menurut Kecamatan di Kota Tomohon, 2019/2020 dan 2020/2021**  
**Number of Schools, Teachers, and Pupils in Madrasah Tsanawiyah (MTs) Under The Ministry of Religious Affairs by Subdistrict in Tomohon Municipality , 2019/2020 and 2020/2021**

Kecamatan Subdistrict	Sekolah/Schools					
	Negeri/Public		Swasta/Private		Jumlah/Total	
	2019/2020	2020/2021	2019/2020	2020/2021	2019/2020	2020/2021
(1)	(2)	(3)	(4)	(5)	(6)	(7)
Tomohon Selatan	-	-	-	-	-	-
Tomohon Tengah	-	-	1	1	1	1
Tomohon Timur	-	-	-	-	-	-
Tomohon Barat	-	-	-	-	-	-
Tomohon Utara	-	-	1	1	1	1
<b>Kota Tomohon</b>	-	-	2	2	2	2



Lanjutan Tabel/*Continued Table 4.1.6*

Kecamatan Subdistrict	Guru/Teachers					
	Negeri/Public		Swasta/Private		Jumlah/Total	
	2019/2020	2020/2021	2019/2020	2020/2021	2019/2020	2020/2021
(1)	(8)	(9)	(10)	(11)	(12)	(13)
Tomohon Selatan	-	-	-	-	-	-
Tomohon Tengah	-	-	18	7	18	7
Tomohon Timur	-	-	-	-	-	-
Tomohon Barat	-	-	-	-	-	-
Tomohon Utara	-	-	3	12	3	12
<b>Kota Tomohon</b>	-	-	21	19	21	19

Lanjutan Tabel/*Continued Table* 4.1.6

Kecamatan Subdistrict	Murid/Pupils					
	Negeri/Public		Swasta/Private		Jumlah/Total	
	2019/2020	2020/2021	2019/2020	2020/2021	2019/2020	2020/2021
(1)	(14)	(15)	(16)	(17)	(18)	(19)
Tomohon Selatan	-	-	-	-	-	-
Tomohon Tengah	-	-	53	23	53	23
Tomohon Timur	-	-	-	-	-	-
Tomohon Barat	-	-	-	-	-	-
Tomohon Utara	-	-	37	21	37	21
<b>Kota Tomohon</b>	-	-	90	44	90	44

Sumber/Source: Kementerian Agama, EMIS, Data Semester Ganjil/Ministry of Religious Affairs, EMIS, Odd semester report data

**Tabel**  
**Table 4.1.7**

**Jumlah Sekolah, Guru, dan Murid Sekolah Menengah Atas (SMA) di Bawah Kementerian Pendidikan dan Kebudayaan Menurut Kecamatan di Kota Tomohon, 2020/2021 dan 2021/2022**  
***Number of Schools, Teachers, and Pupils in Upper Secondary Schools Under The Ministry of Education and Culture by Subdistrict in Tomohon Municipality, 2020/2021 and 2021/2022***

Kecamatan Subdistrict	Sekolah/Schools					
	Negeri/Public		Swasta/Private		Jumlah/Total	
	2020/2021	2021/2022	2020/2021	2021/2022	2020/2021	2021/2022
(1)	(2)	(3)	(4)	(5)	(6)	(7)
Tomohon Selatan	1	1	1	1	2	2
Tomohon Tengah	-	-	2	2	2	2
Tomohon Timur	-	-	3	3	3	3
Tomohon Barat	1	1	-	-	1	1
Tomohon Utara	-	-	2	2	2	2
<b>Kota Tomohon</b>	<b>2</b>	<b>2</b>	<b>8</b>	<b>8</b>	<b>10</b>	<b>10</b>

Lanjutan Tabel/*Continued Table 4.1.7*

Kecamatan Subdistrict	Guru <sup>1</sup> /Teachers <sup>1</sup>					
	Negeri/Public		Swasta/Private		Jumlah/Total	
	2020/2021	2021/2022	2020/2021	2021/2022	2020/2021	2021/2022
(1)	(8)	(9)	(10)	(11)	(12)	(13)
Tomohon Selatan	63	59	14	15	77	74
Tomohon Tengah	-	-	72	72	72	72
Tomohon Timur	-	-	58	40	58	40
Tomohon Barat	19	20	-	-	19	20
Tomohon Utara	-	-	43	42	43	42
<b>Kota Tomohon</b>	<b>82</b>	<b>79</b>	<b>187</b>	<b>169</b>	<b>269</b>	<b>248</b>

Lanjutan Tabel/*Continued Table 4.1.7*

Kecamatan Subdistrict	Murid/Pupils					
	Negeri/Public		Swasta/Private		Jumlah/Total	
	2020/2021	2021/2022	2020/2021	2021/2022	2020/2021	2021/2022
(1)	(14)	(15)	(16)	(17)	(18)	(19)
Tomohon Selatan	1 177	1 147	105	66	1 282	1 213
Tomohon Tengah	-	-	1 095	1 064	1 095	1 064
Tomohon Timur	-	-	711	715	711	715
Tomohon Barat	125	105	-	-	125	105
Tomohon Utara	-	-	443	445	443	445
<b>Kota Tomohon</b>	<b>1 302</b>	<b>1 252</b>	<b>2 354</b>	<b>2 290</b>	<b>3 656</b>	<b>3 542</b>

Catatan/Note: <sup>1</sup> Jumlah guru termasuk kepala sekolah dan guru/*The total of teachers including headmaster and teacher*  
 Sumber/Source: Kementerian Pendidikan dan Kebudayaan, Sistem Data Pokok Pendidikan, data semester ganjil/*Ministry of Education and Culture, Basic Education Data System, odd semester report data*

**Tabel**  
**Table** 4.1.8

**Jumlah Sekolah, Guru, dan Murid Sekolah Menengah Kejuruan (SMK) di Bawah Kementerian Pendidikan dan Kebudayaan Menurut Kecamatan di Kota Tomohon, 2020/2021 dan 2021/2022**  
***Number of Schools, Teachers, and Pupils in Vocational High Schools Under The Ministry of Education and Culture by Subdistrict in Tomohon Municipality, 2020/2021 and 2021/2022***

Kecamatan Subdistrict	Sekolah/Schools					
	Negeri/Public		Swasta/Private		Jumlah/Total	
	2020/2021	2021/2022	2020/2021	2021/2022	2020/2021	2021/2022
(1)	(2)	(3)	(4)	(5)	(6)	(7)
Tomohon Selatan	-	-	-	-	-	-
Tomohon Tengah	-	-	5	5	5	5
Tomohon Timur	-	-	-	-	-	-
Tomohon Barat	1	1	-	-	1	1
Tomohon Utara	-	-	1	1	1	1
<b>Kota Tomohon</b>	<b>1</b>	<b>1</b>	<b>6</b>	<b>6</b>	<b>7</b>	<b>7</b>

Lanjutan Tabel/*Continued Table 4.1.8*

Kecamatan Subdistrict	Guru <sup>1</sup> /Teachers <sup>1</sup>					
	Negeri/Public		Swasta/Private		Jumlah/Total	
	2020/2021	2021/2022	2020/2021	2021/2022	2020/2021	2021/2022
(1)	(8)	(9)	(10)	(11)	(12)	(13)
Tomohon Selatan	-	-	-	-	-	-
Tomohon Tengah	-	-	159	155	159	155
Tomohon Timur	-	-	-	-	-	-
Tomohon Barat	40	44	-	-	40	44
Tomohon Utara	-	-	19	15	19	15
<b>Kota Tomohon</b>	<b>40</b>	<b>44</b>	<b>178</b>	<b>170</b>	<b>218</b>	<b>214</b>

Lanjutan Tabel/*Continued Table* 4.1.8

Kecamatan Subdistrict	Murid/Pupils					
	Negeri/Public		Swasta/Private		Jumlah/Total	
	2020/2021	2021/2022	2020/2021	2021/2022	2020/2021	2021/2022
(1)	(14)	(15)	(16)	(17)	(18)	(19)
Tomohon Selatan	-	-	-	-	-	-
Tomohon Tengah	-	-	2.344	2 730	2.344	2 730
Tomohon Timur	-	-	-	-	-	-
Tomohon Barat	592	639	-	-	592	639
Tomohon Utara	-	-	77	58	77	58
<b>Kota Tomohon</b>	592	639	2.421	2 788	3.013	3 427

Catatan/*Note*: <sup>1</sup> Guru yang mengajar di 2 sekolah atau lebih dihitung di masing-masing sekolah. Jumlah guru termasuk kepala sekolah dan guru/*The teacher who taught in two schools or more counted in every school. The total of teachers including headmaster and teacher*

Sumber/*Source*: Kementerian Pendidikan dan Kebudayaan, Sistem Data Pokok Pendidikan, data semester ganjil/*Ministry of Educations and Culture, Basic Education Data System, odd semester report data*



**Tabel**  
**Table 4.1.9**

**Jumlah Sekolah, Guru, dan Murid Madrasah Aliyah (MA) di Bawah Kementerian Agama Menurut Kecamatan di Kota Tomohon, 2019/2020 dan 2020/2021**  
**Number of Schools, Teachers, and Pupils in Madrasah Aliyah (MA) Under the Ministry of Religious Affairs by Subdistrict in Tomohon Municipality, 2019/2020 and 2020/2021**

Kecamatan Subdistrict	Sekolah/Schools					
	Negeri/Public		Swasta/Private		Jumlah/Total	
	2019/2020	2020/2021	2019/2020	2020/2021	2019/2020	2020/2021
(1)	(2)	(3)	(4)	(5)	(6)	(7)
Tomohon Selatan	-	-	-	-	-	-
Tomohon Tengah	-	-	-	-	-	-
Tomohon Timur	-	-	-	-	-	-
Tomohon Barat	-	-	-	-	-	-
Tomohon Utara	-	-	1	1	1	1
<b>Kota Tomohon</b>	-	-	1	1	1	1

Lanjutan Tabel/*Continued Table* 4.1.9

Kecamatan Subdistrict	Guru/Teachers					
	Negeri/Public		Swasta/Private		Jumlah/Total	
	2019/2020	2020/2021	2019/2020	2020/2021	2019/2020	2020/2021
(1)	(8)	(9)	(10)	(11)	(12)	(13)
Tomohon Selatan	-	-	-	-	-	-
Tomohon Tengah	-	-	-	-	-	-
Tomohon Timur	-	-	-	-	-	-
Tomohon Barat	-	-	-	-	-	-
Tomohon Utara	-	-	9	9	9	9
<b>Kota Tomohon</b>	-	-	9	9	9	9

Lanjutan Tabel/*Continued Table 4.1.9*

Kecamatan Subdistrict	Murid/Pupils					
	Negeri/Public		Swasta/Private		Jumlah/Total	
	2019/2020	2020/2021	2019/2020	2020/2021	2019/2020	2020/2021
(1)	(14)	(15)	(16)	(17)	(18)	(19)
Tomohon Selatan	-	-	-	-	-	-
Tomohon Tengah	-	-	-	-	-	-
Tomohon Timur	-	-	-	-	-	-
Tomohon Barat	-	-	-	-	-	-
Tomohon Utara	-	-	14	35	14	35
<b>Kota Tomohon</b>	-	-	14	35	14	35

Catatan/Note: ...

Sumber/Source: Kementerian Agama, EMIS, Data Semester Ganjil/Ministry of Religious Affairs, EMIS, Odd semester report data

**Tabel**  
**Table** 4.1.10

**Jumlah Desa<sup>1</sup>/Kelurahan yang Memiliki Fasilitas Sekolah Menurut Kecamatan dan Tingkat Pendidikan di Kota Tomohon, 2019–2021**  
***Number of Villages<sup>1</sup>/Kelurahan Having Educational Facilities by Subdistrict and Educational Level in Tomohon Municipality, 2019–2021***

Kecamatan Subdistrict	SD Primary School		
	2019	2020	2021
(1)	(2)	(3)	(4)
Tomohon Selatan	10	10	10
Tomohon Tengah	7	7	7
Tomohon Timur	4	4	4
Tomohon Barat	8	8	8
Tomohon Utara	10	10	10
<b>Kota Tomohon</b>	<b>39</b>	<b>39</b>	<b>39</b>

Lanjutan Tabel/*Continued Table* 4.1.10

Kecamatan Subdistrict	SMP Junior High School		
	2019	2020	2021
(1)	(5)	(6)	(7)
Tomohon Selatan	5	5	5
Tomohon Tengah	5	4	4
Tomohon Timur	4	3	3
Tomohon Barat	5	4	4
Tomohon Utara	6	6	6
<b>Kota Tomohon</b>	<b>25</b>	<b>22</b>	<b>22</b>

Lanjutan Tabel/*Continued Table* 4.1.10

Kecamatan <i>Subdistrict</i>	SMA <i>Senior High School</i>		
	2019	2020	2021
(1)	(8)	(9)	(10)
Tomohon Selatan	1	2	1
Tomohon Tengah	2	1	1
Tomohon Timur	3	3	3
Tomohon Barat	1	1	1
Tomohon Utara	3	3	3
<b>Kota Tomohon</b>	<b>10</b>	<b>10</b>	<b>9</b>

Lanjutan Tabel/*Continued Table 4.1.10*

Kecamatan Subdistrict	SMK Vocational School		
	2019	2020	2021
(1)	(11)	(12)	(13)
Tomohon Selatan	-	-	-
Tomohon Tengah	5	3	3
Tomohon Timur	-	-	-
Tomohon Barat	1	1	1
Tomohon Utara	1	1	1
<b>Kota Tomohon</b>	<b>7</b>	<b>5</b>	<b>5</b>

Lanjutan Tabel/*Continued Table* 4.1.10

Kecamatan Subdistrict	Perguruan Tinggi University		
	2019	2020	2021
(1)	(14)	(15)	(16)
Tomohon Selatan	2	3	2
Tomohon Tengah	6	4	4
Tomohon Timur	1	1	–
Tomohon Barat	–	–	–
Tomohon Utara	3	2	2
<b>Kota Tomohon</b>	<b>12</b>	<b>10</b>	<b>8</b>

Catatan/*Note*: <sup>1</sup> Desa pada tabel ini termasuk Unit Permukiman Transmigrasi (UPT) yang masih dibina oleh kementerian terkait dan nagari di Provinsi Sumatera Barat/*Villages in this table include Transmigration Settlement Unit which is still fostered by the relevant ministries and the nagari in the Province of Sumatera Barat*

Sumber/*Source*: BPS, Pendataan Potensi Desa (Podes)/ *BPS-Statistics Indonesia, Village Potential Data Collection*



**Tabel 4.1.11** Angka Partisipasi Murni (APM) dan Angka Partisipasi Kasar (APK) Menurut Jenjang Pendidikan di Kota Tomohon, 2020 dan 2021  
**Net Enrollment Rate and Gross Enrollment Ratio by Educational Level in Tomohon Municipality, 2020 and 2021**

Jenjang Pendidikan Educational Level	Angka Partisipasi Murni (APM) Net Enrollment Rate		Angka Partisipasi Kasar (APK) Gross Enrollment Ratio	
	2020	2021	2020	2021
(1)	(2)	(3)	(4)	(5)
SD/MI/Sederajat Primary School	88,16	88,95	100,00	101,32
SMP/MTs/ Sederajat Lower Secondary School	81,92	82,06	109,92	111,17
SMA/SMK/MA/Sederajat Upper Secondary School	71,33	71,59	91,88	89,47

Sumber/Source: BPS, Survei Sosial Ekonomi Nasional (Susenas)/BPS-Statistics Indonesia, National Socioeconomic Survey

**Tabel**  
**Table** 4.1.12**Persentase Penduduk Berumur 15 Tahun ke Atas yang Melek Huruf Menurut Kelompok Umur di Kota Tomohon, 2020 dan 2021**  
**Percentage of Literate People Aged 15 Years and Over by Age Group in Tomohon Municipality, 2020 and 2021**

<b>Kelompok Umur</b> <b>Age Group</b>	<b>2020</b>	<b>2021</b>
(1)	(2)	(3)
15–19	100,00	100,00
20–24	100,00	100,00
25–29	100,00	100,00
30–34	100,00	100,00
35–39	99,14	100,00
40–44	100,00	100,00
45–49	100,00	100,00
50+	100,00	100,00
<b>Jumlah/Total</b>	<b>99,92</b>	<b>100,00</b>
<b>15–24</b>	<b>100,00</b>	<b>100,00</b>
<b>15–44</b>	<b>99,87</b>	<b>100,00</b>
<b>15+</b>	<b>99,92</b>	<b>100,00</b>
<b>45+</b>	<b>100,00</b>	<b>100,00</b>

Sumber/Source: BPS, Survei Sosial Ekonomi Nasional (Susenas)/BPS-Statistics Indonesia, National Socioeconomic Survey

## 4.2 KESEHATAN HEALTH

**Tabel** 4.2.1 **Jumlah Desa<sup>1</sup>/Kelurahan Yang Memiliki Sarana Kesehatan Menurut Kecamatan di Kota Tomohon, 2019–2021**  
**Table** **Number of Villages<sup>1</sup>/Kelurahan Having Health Facilities by Subdistrict in Tomohon Municipality, 2019–2021**

Kecamatan Subdistrict	Rumah Sakit Hospital		
	2019	2020	2021
(1)	(2)	(3)	(4)
Tomohon Selatan	1	1	1
Tomohon Tengah	2	2	2
Tomohon Timur	–	–	–
Tomohon Barat	–	–	–
Tomohon Utara	–	–	–
<b>Kota Tomohon</b>	<b>3</b>	<b>3</b>	<b>3</b>

Lanjutan Tabel/*Continued Table* 4.2.1

Kecamatan <i>Subdistrict</i>	Rumah Sakit Bersalin <i>Maternity Hospital</i>		
	2019	2020	2021
(1)	(5)	(6)	(7)
Tomohon Selatan	–	–	–
Tomohon Tengah	–	–	–
Tomohon Timur	–	–	–
Tomohon Barat	–	–	–
Tomohon Utara	–	–	–
<b>Kota Tomohon</b>	–	–	–

Lanjutan Tabel/Continued Table 4.2.1

Kecamatan Subdistrict	Poliklinik Polyclinic		
	2019	2020	2021
(1)	(8)	(9)	(10)
Tomohon Selatan	–	–	–
Tomohon Tengah	1	1	1
Tomohon Timur	–	–	1
Tomohon Barat	–	–	–
Tomohon Utara	–	–	–
<b>Kota Tomohon</b>	<b>1</b>	<b>1</b>	<b>2</b>

Lanjutan Tabel/*Continued Table 4.2.1*

Kecamatan <i>Subdistrict</i>	Puskesmas <i>Public Health Center</i>		
	2019	2020	2021
(1)	(11)	(12)	(13)
Tomohon Selatan	3	2	2
Tomohon Tengah	1	1	1
Tomohon Timur	1	1	1
Tomohon Barat	1	1	1
Tomohon Utara	2	2	2
<b>Kota Tomohon</b>	<b>8</b>	<b>7</b>	<b>7</b>

Lanjutan Tabel/*Continued Table 4.2.1*

Kecamatan <i>Subdistrict</i>	Puskesmas Pembantu <i>Subsidiary of Public Health Center</i>		
	2019	2020	2021
(1)	(14)	(15)	(16)
Tomohon Selatan	7	6	9
Tomohon Tengah	6	5	2
Tomohon Timur	3	3	4
Tomohon Barat	3	6	6
Tomohon Utara	8	8	8
<b>Kota Tomohon</b>	<b>27</b>	<b>28</b>	<b>29</b>

Lanjutan Tabel/*Continued Table* 4.2.1

Kecamatan <i>Subdistrict</i>	Apotek <i>Pharmacy</i>		
	2019	2020	2021
(1)	(17)	(18)	(19)
Tomohon Selatan	2	3	3
Tomohon Tengah	7	4	4
Tomohon Timur	4	1	1
Tomohon Barat	1	2	1
Tomohon Utara	3	3	2
<b>Kota Tomohon</b>	<b>17</b>	<b>13</b>	<b>11</b>

Catatan/*Note*: <sup>1</sup> Desa pada tabel ini termasuk Unit Permukiman Transmigrasi (UPT) yang masih dibina oleh kementerian terkait dan nagari di Provinsi Sumatera Barat/*Villages in this table include Transmigration Settlement Unit which is still fostered by the relevant ministries and the nagari in the Province of Sumatera Barat*

Sumber/*Source*: BPS, Pendataan Potensi Desa (Podes)/*BPS-Statistics Indonesia, Village Potential Data Collecting*



**Tabel 4.2.2** Jumlah Tenaga Kesehatan Menurut Kecamatan di Kota Tomohon, 2021  
**Table** Number of Health Human Resources by Subdistrict in Tomohon Municipality, 2021

Kecamatan Subdistrict	Dokter <sup>1</sup> Doctor <sup>1</sup>	Dokter Gigi <sup>2</sup> Dentist <sup>2</sup>	Perawat Nurse	Bidan Midwife	Tenaga kefarmasian Pharmacist
(1)	(2)	(3)	(4)	(5)	(6)
Tomohon Selatan	...	...	...	...	...
Tomohon Tengah	...	...	...	...	...
Tomohon Timur	...	...	...	...	...
Tomohon Barat	...	...	...	...	...
Tomohon Utara	...	...	...	...	...
<b>Kota Tomohon</b>	<b>66</b>	<b>14</b>	<b>336</b>	<b>43</b>	<b>35</b>

Catatan/Note: <sup>1</sup>Dokter dalam tabel ini termasuk dokter spesialis (selain spesialis gigi) dan dokter umum/Doctor in this table include medical specialist (exclude dentist specialist) and general practitioner

<sup>2</sup>Dokter gigi dalam tabel ini termasuk dokter spesialis gigi dan dokter gigi/Doctor in this table include dentist dan dentist specialist

Sumber/Source: Dinas Kesehatan Kota Tomohon

### 4.3 AGAMA DAN SOSIAL LAINNYA RELIGION AND OTHER SOCIAL AFFAIRS

**Tabel 4.3.1** Jumlah Penduduk Menurut Kecamatan dan Agama yang Dianut di Kota Tomohon, 2021  
*Population by Subdistrict and Religion in Tomohon Municipality, 2021*

Kecamatan Subdistrict	Islam	Protestan Protestant	Katolik Catholic	Hindu	Budha Buddha	Lainnya Others
(1)	(2)	(3)	(4)	(5)	(6)	(7)
Tomohon Selatan	1 951	18 289	4 932	8	5	-
Tomohon Tengah	568	14 320	4 008	-	20	-
Tomohon Timur	411	7 826	2 752	2	25	-
Tomohon Barat	117	9 766	7 189	-	1	-
Tomohon Utara	737	23 436	4 603	18	29	7
<b>Kota Tomohon</b>	<b>3 784</b>	<b>73 637</b>	<b>23 484</b>	<b>28</b>	<b>80</b>	<b>7</b>

Sumber/Source: Dinas Kependudukan dan Pencatatan Sipil Kota Tomohon/ *Tomohon City Population and Civil Registry Office*

**Tabel 4.3.2** Jumlah Tempat Peribadatan Menurut Kecamatan di Kota Tomohon, 2020  
**Table** *Number of Places of Worship by Subdistrict in Tomohon Municipality, 2020*

Kecamatan Subdistrict	Masjid Mosque	Mushola Pray Room	Gereja Protestan Protestant Church	Gereja Katholik Catholic Church	Pura Temple	Vihara
(1)	(2)	(3)	(4)	(5)	(6)	(7)
Tomohon Selatan	2	1	31	6	-	-
Tomohon Tengah	1	2	17	2	-	-
Tomohon Timur	-	1	12	3	-	-
Tomohon Barat	-	-	12	2	-	-
Tomohon Utara	1	-	28	5	-	2
<b>Kota Tomohon</b>	<b>4</b>	<b>4</b>	<b>100</b>	<b>18</b>	<b>-</b>	<b>2</b>

Sumber/Source: Kementerian Agama Kota Tomohon/Ministry of Religion of Tomohon Municipality

**Tabel**  
**Table 4.3.3****Jumlah Desa<sup>1</sup>/Kelurahan yang Mengalami Bencana Alam<sup>2</sup>  
Menurut Kecamatan di Kota Tomohon, 2019–2021**  
**Number of Villages<sup>1</sup>/Kelurahan that Had Natural Disaster<sup>2</sup>  
by Subdistrict in Tomohon Municipality, 2019–2021**

Kecamatan Subdistrict	Banjir/Flood		
	2019	2020	2021
(1)	(2)	(3)	(4)
Tomohon Selatan	1	–	–
Tomohon Tengah	1	–	–
Tomohon Timur	–	1	–
Tomohon Barat	–	–	–
Tomohon Utara	1	–	–
<b>Kota Tomohon</b>	<b>3</b>	<b>1</b>	<b>–</b>

Lanjutan Tabel/*Continued Table* 4.3.3

Kecamatan Subdistrict	Gempa Bumi/ <i>Earthquake</i>		
	2019	2020	2021
(1)	(5)	(6)	(7)
Tomohon Selatan	–	–	–
Tomohon Tengah	–	–	–
Tomohon Timur	–	–	–
Tomohon Barat	–	–	–
Tomohon Utara	–	–	–
<b>Kota Tomohon</b>	–	–	–

Lanjutan Tabel/*Continued Table* 4.3.3

Kecamatan <i>Subdistrict</i>	Tanah Longsor/ <i>Landslide</i>		
	2019	2020	2021
(1)	(8)	(9)	(10)
Tomohon Selatan	–	–	–
Tomohon Tengah	–	–	–
Tomohon Timur	3	–	1
Tomohon Barat	–	–	–
Tomohon Utara	3	1	2
<b>Kota Tomohon</b>	<b>6</b>	<b>1</b>	<b>3</b>

Catatan/*Note*: <sup>1</sup> Desa pada tabel ini termasuk Unit Permukiman Transmigrasi (UPT) yang masih dibina oleh kementerian terkait dan nagari di Provinsi Sumatera Barat/*Villages in this table are included in Transmigration Settlement Unit which is still fostered by the relevant ministries and the nagari in the Province of Sumatera Barat*

Sumber/*Source*: <sup>2</sup> Kejadian dalam setahun sebelum tahun pencacahan/*Occured during the last one year before the enumeration years*  
BPS, Pendataan Potensi Desa (Podes)/*BPS-Statistics Indonesia, Village Potential Data Collecting*

#### 4.4 KEMISKINAN POVERTY

**Tabel 4.4.1** **Garis Kemiskinan, Jumlah, dan Persentase Penduduk Miskin di Kota Tomohon, 2014–2021**  
*Poverty Line, Number, and Percentage of Poor People in Tomohon Municipality, 2014–2021*

Tahun Year	Garis Kemiskinan (rupiah/kapita/bulan) Poverty Line (rupiah/capita/month)	Jumlah Penduduk Miskin (ribu) Number of Poor People (thousand)	Persentase Penduduk Miskin Percentage of Poor People
(1)	(2)	(3)	(4)
2014	287.381	6,26	6,32
2015	313.236	6,63	6,78
2016	336.266	6,63	6,56
2017	354.635	6,69	6,47
2018	363.856	6,25	5,95
2019	394.584	5,99	5,62
2020	422.746	6,06	5,60
2021	440.680	6,18	5,69

Sumber/Source: BPS, Survei Sosial Ekonomi Nasional Maret/BPS-Statistics Indonesia, March National Socioeconomic Survey

**Tabel 4.4.2** Indeks Kedalaman Kemiskinan dan Indeks Keparahan Kemiskinan di Kota Tomohon, 2014–2021  
**Poverty Gap Index and Poverty Severity Index in Tomohon Municipality, 2014–2021**

Tahun Year	Indeks Kedalaman Kemiskinan Poverty Gap Index	Indeks Keparahan Kemiskinan Poverty Severity Index
(1)	(2)	(3)
2015	1,36	0,46
2016	1,01	0,24
2017	0,88	0,2
2018	1,25	0,38
2019	0,78	0,21
2020	0,96	0,25
2021	0,94	0,21

Sumber/Source: BPS, Survei Sosial Ekonomi Nasional Maret/BPS-Statistics Indonesia, March National Socioeconomic Survey





# BAB 5

## PERTANIAN, KEHUTANAN PETERNAKAN, DAN PERIKANAN

<https://tomohonkota.bps.go.id>



**PENJELASAN TEKNIS**

1. Lahan sawah adalah lahan pertanian yang berpetak-petak dan dibatasi oleh pematang (galengan), saluran untuk menahan/ menyalurkan air, yang biasanya ditanami padi sawah tanpa memandang dari mana diperoleh atau status lahan tersebut. Lahan yang dimaksud termasuk lahan yang terdaftar di Pajak Bumi Bangunan, luran Pembangunan Daerah, lahan bengkok, lahan serobotan, lahan rawa yang ditanami padi dan lahan bekas tanaman tahunan yang telah dijadikan sawah, baik yang ditanami padi, palawija atau tanaman semusim lainnya.
2. Data pokok tanaman pangan yang dikumpulkan adalah luas panen dan produktivitas (hasil per hektar). Produksi tanaman pangan merupakan hasil perkalian antara luas panen dengan produktivitas. Pengumpulan data luas panen dilakukan setiap bulan dengan pendekatan area kecamatan di seluruh wilayah Indonesia. Pengumpulan data produktivitas dilakukan melalui pengukuran langsung pada plot ubinan berukuran  $2\frac{1}{2}$  m x  $2\frac{1}{2}$  m. Pengumpulan data produktivitas dilakukan setiap subround (empat bulanan) pada waktu panen petani.

**TECHNICAL NOTES**

1. *Wetland is agricultural land that separated by small dykes to resist water, where the main crop is usually wetland paddy without considering where it is got from or the status of the land. It includes the land that is registered at land income tax office, regional development contribution, 'bengkok' land, illegal ownership, swamps for rice cultivation, and annual crop land mark that has been used as rice field, which are both planted with paddy, secondary crops or the other seasonal crops.*
2. *The main food crops data collected consists of harvested area and productivity (yield per hectare). Food crops production is generated by harvested area multiplied by productivity. The harvested area data is collected every month using sub district area approach in all sub district in Indonesia. The productivity data collection is conducted by a direct measurement in  $2\frac{1}{2}$  m x  $2\frac{1}{2}$  m crop cutting plot. The productivity measurement is conducted in every subround (four monthly) at the time when farmers are harvesting their crops.*

3. Data produksi padi dan palawija yang disajikan adalah dalam kualitas: gabah kering giling (padi), pipilan kering (jagung), biji kering (kedelai dan kacang tanah), dan umbi basah (ubi kayu dan ubi jalar).
  4. Tanaman sayuran semusim adalah tanaman sumber vitamin, garam mineral dan lain-lain yang dikonsumsi dari bagian tanaman yang berupa daun, bunga, buah, dan umbinya, yang berumur kurang dari satu tahun.
  5. Tanaman buah-buahan semusim adalah tanaman sumber vitamin, garam mineral, dan lain-lain yang dikonsumsi dari bagian tanaman yang berupa buah, berumur kurang dari satu tahun, tidak berbentuk pohon/rumpun tetapi menjalar dan berbatang lunak.
  6. Tanaman buah-buahan tahunan adalah tanaman sumber vitamin, garam mineral, dan lain-lain yang dikonsumsi dari bagian tanaman yang berupa buah dan merupakan tanaman tahunan.
  7. Tanaman sayuran tahunan adalah tanaman sumber vitamin, garam mineral, dan lain-lain yang dikonsumsi dari bagian tanaman yang berupa daun dan atau buah yang berumur lebih dari satu tahun.
3. *Production of paddy and secondary crops data are presented in the form of: dry unhusked rice (paddy), dry loose maize (maize), dry shells crops (soybeans and peanuts), and fresh roots (cassava and sweet potatoes).*
  4. *Seasonal vegetable plants are plants which are the sources of vitamin, mineral salt, etc, consumed from the part of the plant in the form of leaf, flower, fruit, and root with the age of less than one year.*
  5. *Seasonal fruit plants are plants which are the sources of vitamin, mineral salt, etc, consumed from the part of the plant in the form of fruits. These plants are creepers with the age of less than one year.*
  6. *Annual fruit plants are plants which are the sources of vitamin, contained mineral salt, etc, consumed from the part of plant in the form of fruit and more than one year of age.*
  7. *Annual vegetable plants are plants which are the sources of vitamin, contained mineral salt, etc, consumed from the part of the plant in the form of vegetable and more than one year of age.*

8. Tanaman biofarmaka adalah tanaman yang bermanfaat untuk obat-obatan, kosmetik, dan kesehatan yang dikonsumsi atau digunakan dari bagian-bagian tanaman seperti daun, batang, buah, umbi (rimpang) ataupun akar.
9. Tanaman hias adalah tanaman yang mempunyai nilai keindahan baik bentuk, warna daun, tajuk maupun bunganya, sering digunakan untuk penghias pekarangan dan lain sebagainya.
10. Luas panen tanaman hortikultura adalah luas tanaman sayuran, buah-buahan, biofarmaka, dan tanaman hias yang diambil hasilnya/dipanen pada periode pelaporan.
11. Luas panen untuk tanaman sayuran adalah luas tanaman yang dipanen sekaligus/habis/dibongkar dan luas tanaman yang dipanen berkali-kali (lebih dari satu kali)/belum habis.
12. Tanaman yang dipanen sekaligus/habis/dibongkar adalah tanaman yang sehabis panen langsung dibongkar/dicabut, terdiri dari bawang merah, bawang putih, bawang daun, kentang, kol/kubis, kembang kol, petsai/sawi, wortel, lobak, dan kacang merah.
8. *Medicinal plants are plants which are useful for medicine. It is consumed from part of the plant such as leaf, flower, fruit, tuber, and root.*
9. *Ornamental plants are plants which have a beauty value, either in shape, colour of leaf or crown of flower, and they are often used as a yard decorator.*
10. *Harvested area of horticulture is area which vegetable, fruit, medicinal and ornamental plant of crop harvested during the period of report.*
11. *Harvested area of vegetables is area of entirely plant harvested/ demolished and plant harvested several times/ undemolished.*
12. *Entirely plants harvested/ demolished are plants usually harvested once and demolished to be substituted by other plants, consisting of: shallots, garlic, leeks, potato, cabbage, cauli flower, mustard green, carrots, chinese radish, and red kidney beans.*

13. Tanaman yang dipanen berkali-kali (lebih dari satu kali)/belum habis adalah tanaman yang pemanenannya lebih dari satu kali dan biasanya dibongkar apabila panen terakhir sudah tidak memadai lagi, terdiri dari: kacang panjang, cabe besar, cabe rawit, jamur, tomat, terung, buncis, ketimun, labu siam, kangkung, bayam, melon, semangka, dan blewah.
  14. Produksi hortikultura adalah hasil menurut bentuk produk dari setiap tanaman sayuran, buah-buahan, biofarmaka dan tanaman hias yang diambil berdasarkan luas yang dipanen/tanaman yang menghasilkan pada bulan/triwulan laporan.
13. *Plants harvested several times/undemolished are plants usually harvested more than once and demolished in the case that the last harvest was economically not profitable. They consist of : yard long beans, chili, small chili, mushroom, tomatoes, egg plant, french beans, cucumber, pumpkin/chajota, swamp cabbage, spinach, melon, watermelon, and blewah .*
  14. *Horticulture production is the standard production quantity form of vegetable, fruit, medicinal and ornamental plant based on harvested area/the number of production plants reported monthly/quarterly.*

**ULASAN**

Pada tahun 2020 produksi cabai besar di Kota Tomohon sebesar 22.405 kuintal. Produksi terbesar terdapat di kecamatan Tomohon Barat yaitu sebanyak 14.435 kuintal.

Kota Tomohon terkenal sebagai Kota Bunga di Sulawesi Utara. Produksi Bunga paling besar terdapat di Kecamatan Tomohon Utara. Bunga Krisan merupakan bunga yang paling banyak dipanen dengan luas panen 54.500 dan produksi sebesar 4.200.000 tangkai.

**DESCRIPTION**

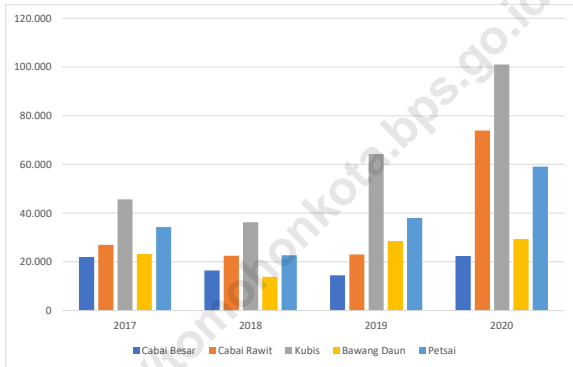
*In 2020, the production of large chilies in Tomohon City is 22,405 quintals. The largest production is in West Tomohon sub-district, which is 14,435 quintals.*

*Tomohon City is famous as the City of Flowers in North Sulawesi. The biggest flower production is in North Tomohon District. Chrysanthemum flowers are the most widely harvested flower with a harvest area of 54,500 and a production of 4,200,000 stalks.*

<https://tomohonkota.com>

**Gambar** 5.1  
**Figures**

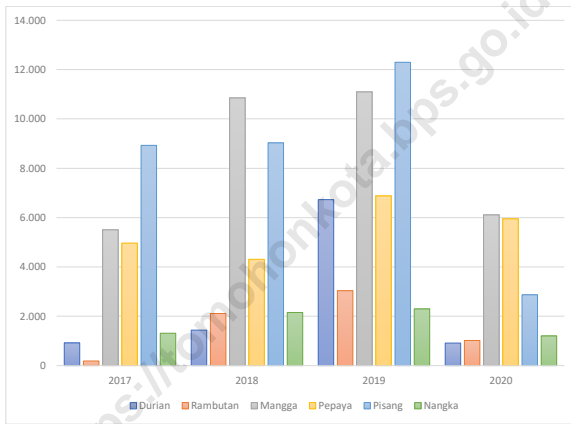
**Produksi Tanaman Sayuran Menurut Jenis Tanaman di Kota Tomohon (kuintal), 2017–2021**  
**Production of Seasonal Vegetables by Kind of Plant in Tomohon Municipality (quintal), 2017–2021**



Sumber/Source : BPS, Statistik Pertanian Hortikultura SPH-SBS/BPS-Statistics Indonesia, Agricultural Statistic for Horticulture SPH-SBS

**Gambar** 5.2  
**Figures**

**Produksi Buah–Buahan Tahunan Menurut Jenis Tanaman di Kota Tomohon (kuintal), 2017–2021**  
**Production of Annual Fruits by Kind of Plant in Tomohon Municipality (kuintal), 2017–2021**



Sumber/Source : BPS, Statistik Pertanian Hortikultura SPH-SBS/BPS-Statistics Indonesia, Agricultural Statistic for Horticulture SPH-SBS.



**5.1 HORTIKULTURA  
HORTICULTURE**

**Tabel 5.1.1** Luas Panen Tanaman Sayuran Menurut Kecamatan dan Jenis Tanaman di Kota Tomohon (ha), 2020 dan 2021<sup>x</sup>  
*Table 5.1.1* *Harvested Area of Vegetables by Subdistrict and Kind of Plant in Tomohon Municipality (ha), 2020 and 2021<sup>x</sup>*

Kecamatan Subdistrict	Bawang Merah Shallot		Cabai Besar Chili/Big Chili	
	2020	2021 <sup>x</sup>	2020	2021 <sup>x</sup>
(1)	(2)	(3)	(4)	(5)
Tomohon Selatan	-	-	16	-
Tomohon Tengah	-	-	15	-
Tomohon Timur	-	-	4	-
Tomohon Barat	-	-	-	-
Tomohon Utara	-	-	49	2
<b>Kota Tomohon</b>	-	-	<b>84</b>	<b>2</b>

Lanjutan Tabel/*Continued Table* 5.1.1

Kecamatan Subdistrict	Cabai Rawit <i>Chili/Cayenne Pepper</i>		Kentang <i>Potato</i>	
	2020	2021 <sup>x</sup>	2020	2021 <sup>x</sup>
(1)	(6)	(7)	(8)	(9)
Tomohon Selatan	41	39	-	-
Tomohon Tengah	39	27	-	-
Tomohon Timur	17	24	1	-
Tomohon Barat	41	51	-	-
Tomohon Utara	110	57	-	-
<b>Kota Tomohon</b>	<b>248</b>	<b>198</b>	<b>1</b>	<b>-</b>

Lanjutan Tabel/*Continued Table 5.1.1*

Kecamatan Subdistrict	Kubis Cabbage		Tomat Tomato	
	2020	2021 <sup>x</sup>	2020	2021 <sup>x</sup>
(1)	(10)	(11)	(12)	(13)
Tomohon Selatan	3	4	5	5
Tomohon Tengah	26	30,80	15	10,9
Tomohon Timur	275	461	7	1
Tomohon Barat	-	0	11	9
Tomohon Utara	43	25,5	18	11
<b>Kota Tomohon</b>	<b>347</b>	<b>521,3</b>	<b>56</b>	<b>36,9</b>

Lanjutan Tabel/*Continued Table* 5.1.1

Kecamatan Subdistrict	Bawang Putih Garlic		Wortel/Carrot		Petsai/Chinese Cabbage	
	2020	2021 <sup>x</sup>	2020	2021 <sup>x</sup>	2020	2021 <sup>x</sup>
(1)	(14)	(15)	(16)	(17)	(18)	(19)
Tomohon Selatan	9	-	9	8	3	3
Tomohon Tengah	11	-	19	18	31	27,3
Tomohon Timur	6	-	272	397	190	302
Tomohon Barat	6	-	-	0	6	0
Tomohon Utara	19	-	9	5	76	38
<b>Kota Tomohon</b>	<b>51</b>	<b>-</b>	<b>309</b>	<b>428</b>	<b>306</b>	<b>370,3</b>

Catatan/*Note*: ...

Sumber/*Source*: BPS, Statistik Pertanian Hortikultura SPH-SBS/BPS-Statistics Indonesia, Agricultural Statistic for Horticulture SPH-SBS

**Tabel 5.1.2** **Produksi Tanaman Sayuran Menurut Kecamatan dan Jenis Tanaman di Kota Tomohon (kuintal), 2020 dan 2021<sup>x</sup>**  
**Production of Vegetables by Subdistrict and Kind of Plant in Tomohon Municipality (quintal), 2020 and 2021<sup>x</sup>**

Kecamatan Subdistrict	Bawang Merah Shallot		Cabai Besar Chili/Big Chili	
	2020	2021 <sup>x</sup>	2020	2021 <sup>x</sup>
(1)	(2)	(3)	(4)	(5)
Tomohon Selatan	-	-	3 045	-
Tomohon Tengah	-	-	3 970	-
Tomohon Timur	-	-	955	-
Tomohon Barat	-	-	-	-
Tomohon Utara	-	-	14 435	50
<b>Kota Tomohon</b>	-	-	<b>22 405</b>	<b>50</b>

Lanjutan Tabel/*Continued Table* 5.1.2

Kecamatan Subdistrict	Cabai Rawit <i>Chili/Cayenne Pepper</i>		Kentang <i>Potato</i>	
	2020	2021 <sup>x</sup>	2020	2021 <sup>x</sup>
(1)	(6)	(7)	(8)	(9)
Tomohon Selatan	11 765	3 286	-	-
Tomohon Tengah	12 325	2 838	-	-
Tomohon Timur	4 505	2 494	100	-
Tomohon Barat	12 005	4 118	-	-
Tomohon Utara	33 330	5 940	-	-
<b>Kota Tomohon</b>	<b>73 930</b>	<b>18 676</b>	<b>100</b>	<b>-</b>

Lanjutan Tabel/*Continued Table 5.1.2*

Kecamatan Subdistrict	Kubis Cabbage		Tomat Tomato	
	2020	2021*	2020	2021*
(1)	(10)	(11)	(12)	(13)
Tomohon Selatan	900	1 200	1 380	1 140
Tomohon Tengah	8 025	9 240	4 050	2 586
Tomohon Timur	79 200	69 150	3 005	290
Tomohon Barat	-	0	4 060	2 280
Tomohon Utara	12 900	7 650	7 380	2 830
<b>Kota Tomohon</b>	<b>101 025</b>	<b>87 240</b>	<b>19 875</b>	<b>9 126</b>

Lanjutan Tabel/*Continued Table 5.1.2*

Kecamatan Subdistrict	Bawang Putih Garlic		Wortel/Carrot		Petsai/Chinese Cabbage	
	2020	2021 <sup>x</sup>	2020	2021 <sup>x</sup>	2020	2021 <sup>x</sup>
(1)	(14)	(15)	(16)	(17)	(18)	(19)
Tomohon Selatan	180	-	1 800	1 600	600	600
Tomohon Tengah	220	-	3 900	3 350	5 280	5 469
Tomohon Timur	120	-	54 400	79 400	36 850	45 300
Tomohon Barat	120	-	-	0	1 200	0
Tomohon Utara	380	-	1 800	1 000	15 200	7 600
<b>Kota Tomohon</b>	<b>1 020</b>	<b>-</b>	<b>61 900</b>	<b>85 350</b>	<b>59 130</b>	<b>58 960</b>

Catatan/Note: ...

Sumber/Source: BPS, Statistik Pertanian Hortikultura SPH-SBS/BPS-Statistics Indonesia, Agricultural Statistic for Horticulture SPH-SBS



**Tabel**  
**Table** 5.1.3

**Luas Panen Tanaman Sayuran dan Buah-buahan Semusim Menurut Jenis Tanaman di Kota Tomohon (ha), 2018–2021**  
**Harvested Area of Seasonal Vegetables and Fruits by Kind of Plant in Tomohon Municipality (ha), 2018–2021**

Jenis Tanaman Kind of Plants	2018	2019	2020	2021 <sup>x</sup>
(1)	(2)	(3)	(4)	(5)
<b>Sayuran/Vegetables:</b>				
Bawang Merah/ <i>Shallots</i>	-	-	-	-
Bawang Putih/ <i>Garlic</i>	-	1	51	-
Cabai Besar/ <i>Chili/Big Chili</i>	88	72	84	2
Cabai Rawit/ <i>Chili/Cayenne Pepper</i>	128	90	248	39
Kentang/ <i>Potato</i>	-	-	1	-
Kubis/ <i>Cabbage</i>	168	233	347	4
Bawang Daun/ <i>Scallion</i>	163	350	215	29,70
Petsai/Sawi/ Chinese Cabbage/ mustard green	300	397	306	3

Catatan/Note: ...

Sumber/Source: BPS, Statistik Pertanian Hortikultura SPH-SBS/BPS-Statistics Indonesia, Agricultural Statistic for Horticulture SPH-SBS

**Tabel 5.1.4** **Produksi Tanaman Sayuran dan Buah-buahan Semusim Menurut Jenis Tanaman di Kota Tomohon (kuintal), 2018–2021**  
***Production of Seasonal Vegetables and Fruits by Kind of Plant in Tomohon Municipality (quintal), 2018–2021***

Jenis Tanaman Kind of Plants	2018	2019	2020	2021 <sup>x</sup>
(1)	(2)	(3)	(4)	(5)
<b>Sayuran/Vegetables:</b>				
Bawang Merah/ <i>Shallots</i>	-	-	-	-
Bawang Putih/ <i>Garlic</i>	-	90	1 020	-
Cabai Besar/ <i>Chili/Big Chili</i>	16 451	14 469	22 405	50
Cabai Rawit/ <i>Chili/Cayenne Pepper</i>	22 480	23 080	73 930	18 676
Kentang/ <i>Potato</i>	-	-	100	-
Kubis/ <i>Cabbage</i>	36 260	64 285	101 025	87 240
Bawang Daun/ <i>Scallion</i>	13 817	28 581	29 365	2 227,5
Petsai/Sawi/ Chinese Cabbage/ mustard green	22 699	38 007	59 130	58 960

Catatan/Note: ...

Sumber/Source: BPS, Statistik Pertanian Hortikultura SPH-SBS/BPS-Statistics Indonesia, Agricultural Statistic for Horticulture SPH-SBS

**Tabel**  
**Table** 5.1.5

**Luas Panen Tanaman Biofarmaka Menurut Kecamatan dan Jenis Tanaman di Kota Tomohon (m<sup>2</sup>), 2020 dan 2021<sup>x</sup>**  
**Harvested Area of Medicinal Plants by Subdistrict and Kind of Plant in Tomohon Municipality (m<sup>2</sup>), 2020 and 2021<sup>x</sup>**

Kecamatan Subdistrict	Jahe Ginger		Laos/Lengkuas Galanga		Kencur East Indian Galangal	
	2020	2021 <sup>x</sup>	2020	2021 <sup>x</sup>	2020	2021 <sup>x</sup>
(1)	(2)	(3)	(4)	(5)	(6)	(7)
Tomohon Selatan	-	...	-	...	-	...
Tomohon Tengah	3 400	...	6	...	16	...
Tomohon Timur	250	...	75	...	-	...
Tomohon Barat	10 800	...	1 200	...	1 600	...
Tomohon Utara	565	...	365	...	-	...
<b>Kota Tomohon</b>	<b>15 015</b>	...	<b>1 646</b>	...	1 616	...

Lanjutan Tabel/*Continued Table* 5.1.5

Kecamatan Subdistrict	Kunyit Turmeric		Temulawak Java Turmeric		Lidah Buaya Aloe Vera	
	2020	2021 <sup>x</sup>	2020	2021 <sup>x</sup>	2020	2021 <sup>x</sup>
(1)	(8)	(9)	(10)	(11)	(12)	(13)
Tomohon Selatan	-	...	-	...	-	...
Tomohon Tengah	2 550	...	60	...	-	...
Tomohon Timur	300	...	-	...	-	...
Tomohon Barat	57 000	...	-	...	-	...
Tomohon Utara	1 145	...	-	...	-	...
<b>Kota Tomohon</b>	<b>60 995</b>	...	<b>60</b>	...	-	...

Sumber/*Source*: BPS, Statistik Pertanian Hortikultura SPH-TBF/BPS-Statistics Indonesia, *Agricultural Statistic for Horticulture SPH-TBF*

**Tabel** 5.1.6 **Produksi Tanaman Biofarmaka Menurut Kecamatan dan Jenis Tanaman di Kota Tomohon (kg), 2020 dan 2021<sup>x</sup>**  
**Table** 5.1.6 **Production of Medicinal Plants by Subdistrict and Kind of Plant in Tomohon Municipality (kg), 2020 and 2021<sup>x</sup>**

Kecamatan Subdistrict	Jahe Ginger		Laos/Lengkuas Galanga		Kencur East Indian Galangal	
	2020	2021 <sup>x</sup>	2020	2021 <sup>x</sup>	2020	2021 <sup>x</sup>
(1)	(2)	(3)	(4)	(5)	(6)	(7)
Tomohon Selatan	-	...	-	...	-	...
Tomohon Tengah	14 128	...	28	...	5	...
Tomohon Timur	1 000	...	225	...	-	...
Tomohon Barat	48 708	...	4 380	...	4 185	...
Tomohon Utara	3 476	...	1 418	...	-	...
<b>Kota Tomohon</b>	<b>67 312</b>	<b>...</b>	<b>6 051</b>	<b>...</b>	<b>4 191</b>	<b>...</b>

Lanjutan Tabel/*Continued Table* 5.1.6

Kecamatan Subdistrict	Kunyit <i>Turmeric</i>		Temulawak <i>Java Turmeric</i>		Lidah Buaya <i>Aloe Vera</i>	
	2020	2021 <sup>x</sup>	2020	2021 <sup>x</sup>	2020	2021 <sup>x</sup>
(1)	(8)	(9)	(10)	(11)	(12)	(13)
Tomohon Selatan	-	...	-	...	-	...
Tomohon Tengah	7 445	...	177	...	-	...
Tomohon Timur	690	...	-	...	-	...
Tomohon Barat	128 780	...	-	...	-	...
Tomohon Utara	3 656	...	-	...	-	...
<b>Kota Tomohon</b>	<b>140 571</b>	...	<b>177</b>	...	-	...

Catatan/Note: ...

Sumber/Source: BPS, Statistik Pertanian Hortikultura SPH-TBF/BPS-Statistics Indonesia, Agricultural Statistic for Horticulture SPH-TBF

**Tabel** 5.1.7 **Luas Panen Tanaman Biofarmaka Menurut Jenis Tanaman di Kota Tomohon (m<sup>2</sup>), 2018–2021**  
**Table** 5.1.7 **Harvested Area of Medicinal Plants by Kind of Plant in Tomohon Municipality (m<sup>2</sup>), 2018–2021**

Jenis Tanaman Kind of Plants	2018	2019	2020	2021 <sup>x</sup>
(1)	(2)	(3)	(4)	(5)
Jahe/Ginger	34 465	23 01	15 015	...
Kencur/East Indian Galangal	900	617	1 616	...
Kunyit/Turmeric	81 744	97 52	60 995	...
Laos/Lengkuas/Galangal	23 27	2 186	1 646	...
Temulawak/Java Turmeric	1 04	1 188	60	...

Sumber/Source: BPS, Statistik Pertanian Hortikultura SPH-TBF/BPS-Statistics Indonesia, Agricultural Statistic for Horticulture SPH-TBF

**Tabel 5.1.8** **Produksi Tanaman Biofarmaka Menurut Jenis Tanaman di Kota Tomohon (kg), 2018–2021**  
**Production of Medicinal Plants by Kind of Plant in Tomohon Municipality (kg), 2018–2021**

Jenis Tanaman Kind of Plants	2018	2019	2020	2021*
(1)	(2)	(3)	(4)	(5)
Jahe/Ginger	153 317	52 11	67 312	...
Kencur/East Indian Galangal	2 251	2 433	4 191	...
Kunyit/Turmeric	595	526 995	140 571	...
Laos/Lengkuas/Galangal	171 78	11 489	6 051	...
Temulawak/Java Turmeric	2 329	2 435	177	...

Sumber/Source: BPS, Statistik Pertanian Hortikultura SPH-TBF/BPS-Statistics Indonesia, Agricultural Statistic for Horticulture SPH-TBF



**Tabel 5.1.9** Luas Panen Tanaman Hias Menurut Kecamatan dan Jenis Tanaman di Kota Tomohon (m<sup>2</sup>), 2020 dan 2021<sup>x</sup>  
**Table** *Harvested Area of Ornamental Plants by Subdistrict and Kind of Plant in Tomohon Municipality (m<sup>2</sup>), 2020 and 2021<sup>x</sup>*

Kecamatan Subdistrict	Anggrek/ <i>Orchid</i>		Krisan/ <i>Chrysantemum</i>		Mawar/ <i>Rose</i>	
	2020	2021 <sup>x</sup>	2020	2021 <sup>x</sup>	2020	2021 <sup>x</sup>
(1)	(2)	(3)	(4)	(5)	(6)	(7)
Tomohon Selatan	-	...	-	...	-	...
Tomohon Tengah	-	...	-	...	-	...
Tomohon Timur	-	...	-	...	-	...
Tomohon Barat	-	...	-	...	-	...
Tomohon Utara	-	...	54 500	...	1 500	...
<b>Kota Tomohon</b>	-	...	<b>54 500</b>	...	<b>1 500</b>	...

Lanjutan Tabel/*Continued Table* 5.1.9

Kecamatan <i>Subdistrict</i>	Sedap Malam/ <i>Tuberose</i>		Gladiol <i>Gladiol</i>		Herbras <i>Gerbera</i>	
	2020	2021*	2020	2021*	2020	2021*
(1)	(8)	(9)	(10)	(11)	(12)	(13)
Tomohon Selatan	-	...	-	...	-	...
Tomohon Tengah	-	...	-	...	-	...
Tomohon Timur	-	...	-	...	-	...
Tomohon Barat	-	...	-	...	-	...
Tomohon Utara	75	...	1 550	...	470	...
<b>Kota Tomohon</b>	<b>75</b>	<b>...</b>	<b>1 550</b>	<b>...</b>	<b>470</b>	<b>...</b>

Sumber/*Source*: BPS, Statistik Pertanian Hortikultura SPH-TH/*BPS-Statistics Indonesia, Agricultural Statistik for Horticulture SPH-TH*

**Tabel**  
**Table** 5.1.10

**Produksi Tanaman Hias Menurut Kecamatan dan Jenis Tanaman di Kota Tomohon (tangkai), 2020 dan 2021<sup>x</sup>**  
**Production of Ornamental Plants by Subdistrict and Kind of Plant in Tomohon Municipality (stalks), 2020 and 2021<sup>x</sup>**

Kecamatan Subdistrict	Anggrek/ <i>Orchid</i>		Krisan/ <i>Chrysantemum</i>		Mawar/ <i>Rose</i>	
	2020	2021 <sup>x</sup>	2020	2021 <sup>x</sup>	2020	2021 <sup>x</sup>
(1)	(2)	(3)	(4)	(5)	(6)	(7)
Tomohon Selatan	-	...	-	...	-	...
Tomohon Tengah	-	...	-	...	-	...
Tomohon Timur	-	...	-	...	-	...
Tomohon Barat	-	...	-	...	-	...
Tomohon Utara	-	...	4 200 000	...	30 000	...
<b>Kota Tomohon</b>	-	...	<b>4 200 000</b>	...	<b>30 000</b>	...

Lanjutan Tabel/*Continued Table* 5.1.10

Kecamatan Subdistrict	Sedap Malam/Tuberose		Gladiol Gladiol		Herbras Gerbera	
	2020	2021*	2020	2021*	2020	2021*
(1)	(8)	(9)	(10)	(11)	(12)	(13)
Tomohon Selatan	-	...	-	...	-	...
Tomohon Tengah	-	...	-	...	-	...
Tomohon Timur	-	...	-	...	-	...
Tomohon Barat	-	...	-	...	-	...
Tomohon Utara	1 125	...	28 500	...	8 858	...
<b>Kota Tomohon</b>	<b>1 125</b>	...	<b>28 500</b>	...	<b>8 858</b>	...

Sumber/Source: BPS, Statistik Pertanian Hortikultura SPH-TH/BPS-Statistics Indonesia, Agricultural Statistik for Horticulture SPH-TH

**Tabel** 5.1.11 **Luas Panen Tanaman Hias Menurut Jenis Tanaman di Kota Tomohon (m<sup>2</sup>), 2018–2021**  
**Table** 5.1.11 **Harvested Area of Ornamental Plants by Kind of Plant in Tomohon Municipality (m<sup>2</sup>), 2018–2021**

Jenis Tanaman Kind of Plants	2018	2019	2020	2021*
(1)	(2)	(3)	(4)	(5)
Anggrek/ <i>Orchid</i>	-	-	-	...
Krisan/ <i>Chrysantemum</i>	65 863	72	54 5	...
Mawar/ <i>Rose</i>	18	42	15	...
Sedap Malam/ <i>Tuberose</i>	85	240	75	...
Gladiol/ <i>Gladiol</i>	8	3 91	1 55	...
Gerbera/ <i>Herbras</i>	1 35	820	470	...

Sumber/Source: BPS, Statistik Pertanian Hortikultura SPH-TH/BPS-Statistics Indonesia, Agricultural Statistik for Horticulture SPH-TH

**Tabel** 5.1.12 **Produksi Tanaman Hias Menurut Jenis Tanaman di Kota Tomohon (tangkai), 2018–2021**  
**Table** 5.1.12 **Production of Ornamental Plants by Kind of Plant in Tomohon Municipality (stalks), 2018–2021**

Jenis Tanaman Kind of Plants	2018	2019	2020	2021*
(1)	(2)	(3)	(4)	(5)
Anggrek/ <i>Orchid</i>	-	-	-	...
Krisan/ <i>Chrysantemum</i>	4 750 410	5 485 000	4 200 000	...
Mawar/ <i>Rose</i>	58 6	84 75	30	...
Sedap Malam/ <i>Tuberose</i>	2 1	5 525	1 125	...
Gladiol/ <i>Gladiol</i>	180 6	91 8	28 5	...
Gerbera/ <i>Herbras</i>	25 95	18 009	8 858	...

Sumber/Source: BPS, Statistik Pertanian Hortikultura SPH-TH/BPS-Statistics Indonesia, Agricultural Statistik for Horticulture SPH-TH

**Tabel** 5.1.13 **Produksi Buah-buahan Menurut Kecamatan dan Jenis Tanaman di Kota Tomohon (kuintal), 2020 dan 2021<sup>x</sup>**  
**Table** 5.1.13 **Production of Fruits by Subdistrict and Kind of Plant in Tomohon Municipality (kuintal), 2020 and 2021<sup>x</sup>**

Kecamatan Subdistrict	Mangga/Mango		Durian/Durian	
	2020	2021 <sup>x</sup>	2020	2021 <sup>x</sup>
(1)	(2)	(3)	(4)	(5)
Tomohon Selatan	67	...	67	...
Tomohon Tengah	75	...	24	...
Tomohon Timur	24	...	4	...
Tomohon Barat	788	...	56	...
Tomohon Utara	5 156	...	763	...
<b>Kota Tomohon</b>	<b>6 110</b>	...	<b>914</b>	...

Lanjutan Tabel/*Continued Table* 5.1.13

Kecamatan Subdistrict	Jeruk Siam/Orange/Tangerine		Pisang/Banana	
	2020	2021 <sup>x</sup>	2020	2021 <sup>x</sup>
(1)	(6)	(7)	(8)	(9)
Tomohon Selatan	-	...	208	...
Tomohon Tengah	58	...	53	...
Tomohon Timur	740	...	78	...
Tomohon Barat	-	...	2 092	...
Tomohon Utara	54	...	439	...
<b>Kota Tomohon</b>	<b>852</b>	...	<b>2 871</b>	...



Lanjutan Tabel/*Continued Table* 5.1.13

Kecamatan <i>Subdistrict</i>	Pepaya/ <i>Papaya</i>		Salak/ <i>Snakefruit</i>	
	2020	2021 <sup>x</sup>	2020	2021 <sup>x</sup>
(1)	(10)	(11)	(12)	(13)
Tomohon Selatan	1 163	...	230	...
Tomohon Tengah	241	...	-	...
Tomohon Timur	202	...	-	...
Tomohon Barat	2 250	...	-	...
Tomohon Utara	2 094	...	1	...
<b>Kota Tomohon</b>	<b>5 951</b>	...	<b>231</b>	...

Lanjutan Tabel/*Continued Table* 5.1.13

Kecamatan Subdistrict	Nangka/Cempedak/ Jackfruit		Rambutan/ Rambutan	
	2020	2021 <sup>x</sup>	2020	2021 <sup>x</sup>
(1)	(10)	(11)	(12)	(13)
Tomohon Selatan	23	...	-	...
Tomohon Tengah	546	...	58	...
Tomohon Timur	-	...	26	...
Tomohon Barat	176	...	138	...
Tomohon Utara	458	...	799	...
<b>Kota Tomohon</b>	<b>1 202</b>	...	<b>1 020</b>	...

Catatan/Note: ...

Sumber/Source: BPS, Statistik Pertanian Hortikultura SPH-BST/BPS-Statistics Indonesia, *Agricultural Statistic for Horticulture SPH-BST*

**Tabel** 5.1.14 **Produksi Buah-Buahan dan Sayuran Tahunan Menurut Jenis Tanaman di Kota Tomohon (kuintal), 2018–2021**  
**Table** 5.1.14 **Production of Annual Fruits and Vegetables by Kind of Plant in Tomohon Municipality (quintal), 2018–2021**

Jenis Tanaman Kind of Plants	2018	2019	2020	2021 <sup>x</sup>
(1)	(2)	(3)	(4)	(5)
<b>Buah–Buahan/Fruits:</b>				
Durian/ <i>Durian</i>	1.439	6.729	914	...
Jeruk Siam/Keprok/ <i>Orange/Tangerine</i>	89	179	852	...
Mangga/ <i>Mango</i>	10.853	11.096	6.11	...
Pepaya/ <i>Papaya</i>	4.31	6.88	5.951	...
Pisang/ <i>Banana</i>	9.031	12.298	2.871	...
Salak/ <i>Snakefruit</i>	603	423	231	...
Nangka/ <i>Jackfruit</i>	2.154	2.297	1.202	...
Rambutan/ <i>Rambutan</i>	2.113	3.038	1.02	...

Sumber/Source: BPS, Statistik Pertanian Hortikultura SPH-BST/BPS-Statistics Indonesia, Agricultural Statistic for Horticulture SPH-BST

## 5.2 PERKEBUNAN ESTATE CROPS

**Tabel 5.2.1** Luas Areal Tanaman Perkebunan Menurut Kecamatan dan Jenis Tanaman di Kota Tomohon (ha), 2020 dan 2021<sup>x</sup>  
*Planted Area of Estate Crops by Subdistrict and Type of Crops in Tomohon Municipality (ha), 2020 and 2021<sup>x</sup>*

Kecamatan Subdistrict	Aren/Sugar Palm		Kelapa/Coconut	
	2020	2021 <sup>x</sup>	2020	2021 <sup>x</sup>
(1)	(2)	(3)	(4)	(5)
Tomohon Selatan	202,4	195,04	104,4	104,4
Tomohon Tengah	182,53	184,03	1,2	1,2
Tomohon Timur	183	195	50	50
Tomohon Barat	234,25	233,25	420,55	415,45
Tomohon Utara	130,62	130,62	583,05	575,55
<b>Kota Tomohon</b>	<b>932,44</b>	<b>937,94</b>	<b>1.159,2</b>	<b>1 146,6</b>

Lanjutan Tabel/Continued Table 5.2.1

Kecamatan Subdistrict	Cengkeh/Cloves		Kopi/Coffee	
	2020	2021 <sup>x</sup>	2020	2021 <sup>x</sup>
(1)	(6)	(7)	(8)	(9)
Tomohon Selatan	353,18	346,18	-	-
Tomohon Tengah	3,50	1	-	-
Tomohon Timur	130,50	128,5	-	-
Tomohon Barat	530,76	521,76	-	-
Tomohon Utara	571,90	562,9	-	-
<b>Kota Tomohon</b>	<b>1.589,84</b>	<b>1 560,34</b>	<b>-</b>	<b>-</b>

Lanjutan Tabel/*Continued Table* 5.2.1

Kecamatan Subdistrict	Kakao/Cocoa		Tebu/Sugar cane	
	2020	2021 <sup>x</sup>	2020	2021 <sup>x</sup>
(1)	(10)	(11)	(12)	(13)
Tomohon Selatan	-	-	-	-
Tomohon Tengah	-	-	-	-
Tomohon Timur	-	-	-	-
Tomohon Barat	-	-	-	-
Tomohon Utara	-	-	-	-
<b>Kota Tomohon</b>	-	-	-	-

Lanjutan Tabel/*Continued Table 5.2.1*

Kecamatan Subdistrict	Teh/Tea		Tembakau/Tobacco	
	2020	2021 <sup>x</sup>	2020	2021 <sup>x</sup>
(1)	(14)	(15)	(16)	(17)
Tomohon Selatan	-	-	-	-
Tomohon Tengah	-	-	-	-
Tomohon Timur	-	-	-	-
Tomohon Barat	-	-	-	-
Tomohon Utara	-	-	-	-
<b>Kota Tomohon</b>	-	-	-	-

**Tabel**  
**Table** 5.2.2

**Produksi Perkebunan Menurut Kecamatan dan Jenis  
Tanaman di Kota Tomohon (ton), 2020 dan 2021<sup>x</sup>**  
*Production of Estate by Subdistrict and Type of Crops in  
Tomohon Municipality (ton), 2020 and 2021<sup>x</sup>*

Kecamatan Subdistrict	Aren/Sugar Palm		Kelapa/Coconut	
	2020	2021 <sup>x</sup>	2020	2021 <sup>x</sup>
(1)	(2)	(3)	(4)	(5)
Tomohon Selatan	35,2	35,2	24,04	23,49
Tomohon Tengah	8,32	8,32	0,39	0,39
Tomohon Timur	0,8	0,8	14,58	11,9
Tomohon Barat	6,4	6,4	142,90	144,4
Tomohon Utara	3,84	3,84	188,95	187,95
<b>Kota Tomohon</b>	<b>54,56</b>	<b>54,56</b>	<b>370,86</b>	<b>368,13</b>



Lanjutan Tabel/*Continued Table 5.2.2*

Kecamatan Subdistrict	Cengkeh/ <i>Cloves</i>		Kopi/ <i>Coffee</i>	
	2020	2021 <sup>x</sup>	2020	2021 <sup>x</sup>
(1)	(6)	(7)	(8)	(9)
Tomohon Selatan	78,24	14,6	-	-
Tomohon Tengah	0,45	0,02	-	-
Tomohon Timur	17,32	2,82	-	-
Tomohon Barat	186,5	39,45	-	-
Tomohon Utara	243,44	47,17	-	-
<b>Kota Tomohon</b>	<b>525,95</b>	<b>104,06</b>	-	-

Lanjutan Tabel/*Continued Table* 5.2.2

Kecamatan <i>Subdistrict</i>	Kakao/ <i>Cocoa</i>		Tebu/ <i>Sugar cane</i>	
	2020	2021 <sup>x</sup>	2020	2021 <sup>x</sup>
(1)	(10)	(11)	(12)	(13)
Tomohon Selatan	-	-	-	-
Tomohon Tengah	-	-	-	-
Tomohon Timur	-	-	-	-
Tomohon Barat	-	-	-	-
Tomohon Utara	-	-	-	-
<b>Kota Tomohon</b>	-	-	-	-

Lanjutan Tabel/*Continued Table* 5.2.2

Kecamatan <i>Subdistrict</i>	Teh/ <i>Tea</i>		Tembakau/ <i>Tobacco</i>	
	2020	2021 <sup>x</sup>	2020	2021 <sup>x</sup>
(1)	(14)	(15)	(16)	(17)
Tomohon Selatan	-	-	-	-
Tomohon Tengah	-	-	-	-
Tomohon Timur	-	-	-	-
Tomohon Barat	-	-	-	-
Tomohon Utara	-	-	-	-
<b>Kota Tomohon</b>	-	-	-	-

Sumber/*Source*: Dinas Pertanian, Peternakan, dan Perikanan Kota Tomohon/*Agriculture Livestock and Fisheries Office of Tomohon Municipality*



# **BAB 6**

## **INDUSTRI, PERTAMBANGAN, DAN ENERGI**

<https://tomohonkota.bps.go.id>



**PENJELASAN TEKNIS****TECHNICAL NOTES**

1. Pengumpulan data industri besar dan sedang dilakukan melalui Survei Industri Besar dan Sedang yang dilaksanakan setiap tahun secara lengkap (sensus) sejak tahun 1975. Survei Industri Besar dan Sedang mencakup semua perusahaan industri yang mempunyai tenaga kerja 20 orang atau lebih dengan menggunakan kuesioner II A.
  2. Klasifikasi industri yang digunakan dalam survei ini berdasar kepada Klasifikasi Baku Lapangan Usaha Indonesia (KBLI). KBLI adalah klasifikasi lapangan usaha yang berdasar kepada International Standard Industrial Classification of All Economic Activities (ISIC) revisi 4 yang telah disesuaikan dengan kondisi Indonesia.
  3. Industri manufaktur adalah suatu kegiatan ekonomi yang melakukan kegiatan mengubah suatu barang dasar secara mekanis, kimia, atau dengan tangan sehingga menjadi barang jadi/setengah jadi, dan atau barang yang kurang nilainya menjadi barang yang lebih tinggi nilainya, dan sifatnya lebih dekat kepada pemakai akhir. Termasuk dalam kegiatan ini adalah jasa industri dan pekerjaan perakitan.
1. *Data collection of large and medium scale manufacturing is conducted through The Large and Medium Manufacturing Establishment Survey that has been done annually for all industries (census) since 1975. Large and Medium Manufacturing Establishment Survey covers all manufactures/industries with 20 workers or more.*
  2. *The industrial classification adopted in this survey refers to the Klasifikasi Baku Lapangan Usaha Indonesia (KBLI). KBLI is classification of economic activities based on the International Standard Industrial Classification of All Economic Activities (ISIC rev 4) that has been modified according to the local condition in Indonesia.*
  3. *Manufacturing industry is defined as an economic activity processing basic goods mechanically, chemicals or manually into final or intermediate goods. It is also defined as processing of lower value goods into higher value goods as final or intermediate products. The activities also include services for manufacturing and assembling.*

4. Jasa industri adalah kegiatan industri yang melayani keperluan pihak lain. Pada kegiatan ini bahan baku disediakan oleh pihak lain sedangkan pihak pengolah hanya melakukan pengolahannya dengan mendapat imbalan sebagai balas jasa (upah maklon).
  5. Perusahaan atau usaha industri adalah suatu unit (kesatuan) usaha yang melakukan kegiatan ekonomi, bertujuan menghasilkan barang atau jasa, terletak pada suatu bangunan atau lokasi tertentu, dan mempunyai catatan administrasi tersendiri mengenai produksi dan struktur biaya serta ada seorang atau lebih yang bertanggung jawab atas usaha tersebut.
  6. Pelanggan adalah individu atau kelompok, baik rumah tangga, perusahaan atau institusi non profit yang membeli air bersih dari perusahaan air bersih.
  7. Air disalurkan adalah volume air bersih dari perusahaan air bersih
4. *Services for manufacturing is defined as a manufacturing activity which serving other manufacturing establishments. In this case, raw materials are supplied by others while the workers are paid as a compensation for processing raw materials.*
  5. *A manufacturing establishment is defined as a production unit engaged in economic activity, producing goods or services, located in a building or in a certain location, keeping a business record concerning the production and cost structure, and having a person or more that are responsible to those activities.*
  6. *Customers are individuals or groups, whether household, company or non-profit institutions that buy water supply from water supply establishment.*
  7. *Distributed water is the volume of water supply from water supply establishment.*

**ULASAN**

Sebanyak 110.963 m<sup>3</sup> air bersih disalurkan oleh Perusahaan Daerah Air Minum Kota Tomohon ke 6.107 pelanggan pada tahun 2019.

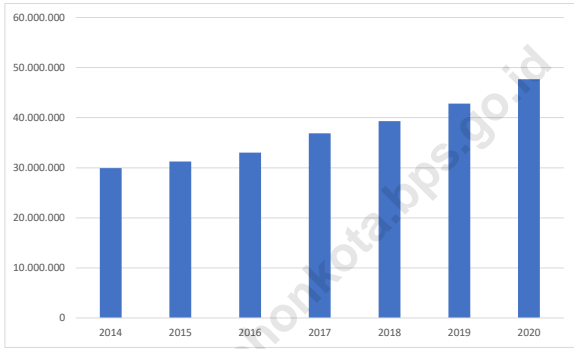
**DESCRIPTION**

*A total of 110,963 m<sup>3</sup> of clean water was supplied by the Tomohon City Water Supply Company to 6,107 customers in 2019.*

<https://tomohonkota.bps.go.id>

**Gambar** 6.1  
**Figures**

**Daya Listrik Terpasang di Kota Tomohon, 2014-2021**  
**Installed Electricity Power in Tomohon Municipality, 2014-2021**

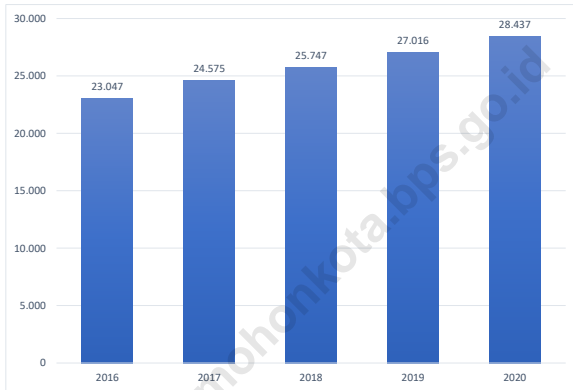


Sumber/Source : Perusahaan Listrik Negara Ranting Tomohon/*Governmental Electricity in Tomohon Municipality*



**Gambar** 6.2  
**Figures**

**Jumlah Pelanggan Listrik di Kota Tomohon, 2016–2021**  
**Number of Electricity Customers in Tomohon Municipality, 2016–2021**



Sumber/Source : Perusahaan Listrik Negara Ranting Tomohon/*Governmental Electricity in Tomohon Municipality*

**Tabel**  
**Table 6.1**

**Daya Terpasang, Produksi, dan Distribusi Listrik PT. PLN (Persero) pada Cabang/Ranting PLN Menurut Kecamatan di Kota Tomohon, 2014-2020**  
***Installed Electricity Power, Production, and Distribution of PT. PLN (Persero) at PLN Branch by Subdistrict in Tomohon Municipality, 2014-2020***

Tahun Year	Daya Terpasang <i>Installed Electricity Power</i> (KW)	Produksi Listrik <i>Electricity Production</i> (KWh)	Listrik Terjual <i>Electricity Sold</i> (KWh)	Dipakai Sendiri <i>Own Used</i> (KWh)	Susut/Hilang <i>Shrinkage/Lost</i> (KWh)
(1)	(2)	(3)	(4)	(5)	(6)
2014	29 904 350	-	38 376 792	-	-
2015	31 239 350	-	39 930 993	-	-
2016	33 020 300	-	41 074 614	-	-
2017	36 891 900	-	41 208 853	-	-
2018	39 328 600	-	43 144 357	-	-
2019	42 790 350	-	44 894 921	-	-
2020	47 690 000	-	48 315 333	-	-

Sumber/Source: Perusahaan Listrik Negara Ranting Tomohon/*Governmental Electricity in Tomohon Municipality*

**Tabel**  
**Table 6.2****Jumlah Pelanggan Listrik Menurut Kecamatan di Kota Tomohon, 2017–2021**  
***Number of Electricity Customers by Subdistrict in Tomohon Municipality, 2017–2021***

<b>Kecamatan Subdistrict</b>	<b>2017</b>	<b>2018</b>	<b>2019</b>	<b>2020</b>	<b>2021</b>
(1)	(2)	(3)	(4)	(5)	(6)
Tomohon Selatan	-	-	-	-	-
Tomohon Tengah	-	-	-	-	-
Tomohon Timur	-	-	-	-	-
Tomohon Barat	-	-	-	-	-
Tomohon Utara	-	-	-	-	-
<b>Kota Tomohon</b>	<b>24.575</b>	<b>25.747</b>	<b>27.016</b>	<b>28.437</b>	<b>29.770</b>

Sumber/Source: Perusahaan Listrik Negara Ranting Tomohon/*Governmental Electricity in Tomohon Municipality*

**Tabel 6.3** Jumlah Pelanggan dan Air yang Disalurkan Menurut Kecamatan di Kota Tomohon, 2021  
**Number of Customers and Distributed Water by Subdistrict in Tomohon Municipality, 2021**

Kecamatan Subdistrict	Pelanggan Number of Customers	Air Disalurkan Distributed Water (m <sup>3</sup> )	Nilai Value (Rp)
(1)	(2)	(3)	(4)
Tomohon Selatan	-	-	-
Tomohon Tengah	-	-	-
Tomohon Timur	-	-	-
Tomohon Barat	-	-	-
Tomohon Utara	-	-	-
<b>Nama Kabupaten/Kota</b>	<b>72 851</b>	<b>1 208 479</b>	<b>...</b>

Sumber/Source: Perusahaan Daerah Air Minum Kota Tomohon/ Local Clean Water Office in Tomohon Municipality



# BAB 7

# PARIWISATA

<https://tomohonkota.bps.go.id>



**PENJELASAN TEKNIS****TECHNICAL NOTES**

1. Usaha penyediaan akomodasi adalah usaha yang menyediakan pelayanan penginapan yang dapat dilengkapi dengan pelayanan pariwisata lainnya. Usaha penyediaan akomodasi dapat berupa hotel, vila, pondok wisata, bumi perkemahan, persinggahan karavan, dan akomodasi lainnya yang digunakan untuk tujuan pariwisata.
  2. Hotel adalah penyediaan akomodasi secara harian berupa kamar-kamar di dalam satu bangunan yang dapat dilengkapi dengan jasa pelayanan makan dan minum, kegiatan hiburan dan atau fasilitas lainnya. Hotel terdiri dari hotel berbintang dan hotel non- bintang.
  3. Hotel bintang adalah usaha penyediaan jasa pelayanan penginapan, makan minum serta jasa lainnya bagi umum dengan menggunakan sebagian atau seluruh bangunan. Usaha ini dikelola secara komersial serta memenuhi ketentuan persyaratan sebagai hotel bintang (termasuk berlian) yang ditetapkan dalam surat keputusan instansi yang membinanya. Misalnya hotel bintang lima, hotel bintang empat dan seterusnya.
1. *The business of providing accommodation is a business that provides specialty services that can be equipped with other tourism services. It includes hotel, villa, cottage, camping, caravan stop, and other accommodation that are used for tourism purposes.*
  2. *Hotel is a daily supply of accommodation rooms within a building which can be equipped with eating and drinking services, entertainment activities and/or other facilities. Hotel consists of a classified hotel and a non-classified hotel.*
  3. *A star hotel is the business of providing an accommodation, eating and drinking as well as other services for the public by using a building or a part of a building. It is managed commercially and meets specified requirements as a star hotel (including diamonds) set forth in the decree of fostering agency. For example, five star hotel, four star hotel, and so on.*

4. Tingkat penghunian kamar hotel adalah persentase banyaknya malam kamar yang dihuni terhadap banyaknya malam kamar yang tersedia.
5. Rata-rata lamanya tamu menginap adalah banyaknya malam tempat tidur yang terpakai (malam tamu) dengan banyaknya tamu yang menginap di hotel atau akomodasi lainnya.
4. *Room occupancy rate is the number of room-nights occupied divided by the number of room-nights available, multiplied by 100 percent.*
5. *Average length of stay is the number of bed-nights used (guest night) divided by the number of guests coming to spend the night at the accommodation.*

<https://tomohonkota.bps.go.id>

**ULASAN**

Jumlah rumah makan mengalami peningkatan setiap tahun. Pada tahun 2020 terdapat peningkatan sebanyak 9 rumah makan.

**DESCRIPTION**

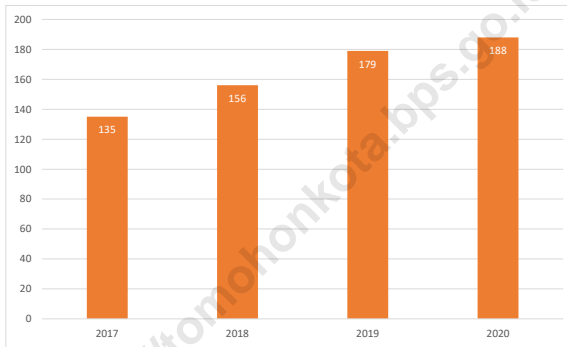
*The number of restaurants is increasing every year. In 2020 there will be an increase of 9 restaurants.*

<https://tomohonkota.bps.go.id>



**Gambar** 7.1  
**Figures**

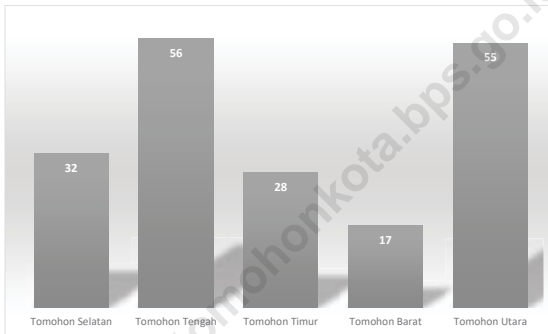
**Jumlah Rumah Makan/Restoran di Kota Tomohon,  
2017–2021**  
**Number of Restaurants in Tomohon Municipality, 2017–  
2021**



Sumber/Source : Dinas Pariwisata Kota Tomohon/ Tourism Office of Tomohon Municipality

**Gambar** 7.2  
**Figures**

**Jumlah Rumah Makan/Restoran Menurut Kecamatan di Kota Tomohon, 2021**  
**Number of Restaurants by Subdistrict in Tomohon Municipality, 2021**



Sumber/Source : Dinas Pariwisata Kota Tomohon/ Tourism Office of Tomohon Municipality

**Tabel**  
**Table 7.1****Jumlah Rumah Makan/Restoran Menurut Kecamatan di Kota Tomohon, 2018–2021**  
**Number of Restaurants by Subdistrict in Tomohon Municipality, 2018–2021**

Kecamatan Subdistrict	2018	2019	2020	2021
(1)	(2)	(3)	(4)	(5)
Tomohon Selatan	27	30	32	26
Tomohon Tengah	45	58	56	65
Tomohon Timur	27	26	28	26
Tomohon Barat	9	15	17	13
Tomohon Utara	48	50	55	50
<b>Kota Tomohon</b>	<b>156</b>	<b>179</b>	<b>188</b>	<b>180</b>

Sumber/Source: Dinas Pariwisata Kota Tomohon/ Tourism Office of Tomohon Municipality



# BAB 8

# TRANSPORTASI DAN KOMUNIKASI

<https://tomohonkota.bps.go.id>



**PENJELASAN TEKNIS**

1. Kendaraan bermotor adalah setiap kendaraan yang digerakkan oleh peralatan teknik yang ada pada kendaraan tersebut, biasanya digunakan untuk angkutan orang atau barang di atas jalan raya selain kendaraan yang berjalan di atas rel. Kendaraan bermotor yang dicatat adalah semua jenis kendaraan kecuali kendaraan bermotor TNI/Polri dan Korps Diplomatik.
2. Mobil penumpang adalah setiap kendaraan bermotor yang dilengkapi dengan tempat duduk untuk sebanyak-banyaknya delapan orang, tidak termasuk tempat duduk untuk pengemudi, baik dilengkapi atau tidak dilengkapi bagasi.
3. Mobil bis adalah setiap kendaraan bermotor yang dilengkapi dengan tempat duduk untuk lebih dari delapan orang, tidak termasuk tempat duduk untuk pengemudi, baik dilengkapi atau tidak dilengkapi bagasi.
4. Mobil truk adalah setiap kendaraan bermotor yang digunakan untuk angkutan barang, selain mobil penumpang, mobil bis dan kendaraan bermotor roda dua.

**TECHNICAL NOTES**

1. *Motor vehicles are any kind of vehicles motorized by machine set up in those vehicles, they are usually used for transporting peoples or goods on roads except vehicles moving along a railway line. The data cover all kinds of motor vehicles except those belong to Indonesia Army Force Indonesian State Police and Diplomatic Corps.*
2. *Passenger cars are any motor vehicles with no more than eight seats, excluding seat for driver, it can be with or without hoot.*
3. *Buses are large passenger cars having seats for more than eight passengers, excluding seat for driver, it can be with or without hoot.*
4. *Trucks are any motor vehicles used to transport goods excluding passenger cars, buses, and motorcycles.*

5. Kantor Pos adalah tempat pemberi pelayanan komunikasi tertulis dan atau surat elektronik, layanan paket, layanan logistik, layanan transaksi keuangan, dan layanan keagenan pos untuk kepentingan umum. Rumah pos berfungsi sama seperti kantor pos dan kantor pos pembantu, bedanya rumah pos biasanya terletak di daerah terpencil.
5. *Post Office is a service provider facility of written communication and or electronic mail, parcel service, logistics services, financial transaction services, and postal services to the public. Postal house has the same function as the post office and subsidiary of post office, the difference is that postal house is usually located in remote areas.*

<https://tomohonkota.bps.go.id>

**ULASAN**

Jalan dalam Kota Tomohon menurut wewenang pembinaan dapat dibedakan menjadi tiga jenis, yaitu Jalan Negara, Jalan Propinsi, dan Jalan Kota. Panjang jalan di seluruh wilayah Kota Tomohon pada tahun 2020 mencapai 583,58 kilometer. Panjang Jalan Negara adalah 27 kilometer, Jalan Propinsi 12 kilometer, dan sisanya 544,58 kilometer adalah Jalan Kota.

Menurut kondisinya, jalan kota di kota Tomohon dibedakan menjadi kondisi baik (410,69 km), sedang (43,13 km), Rusak (41,53 km), dan rusak berat (49,23 km).

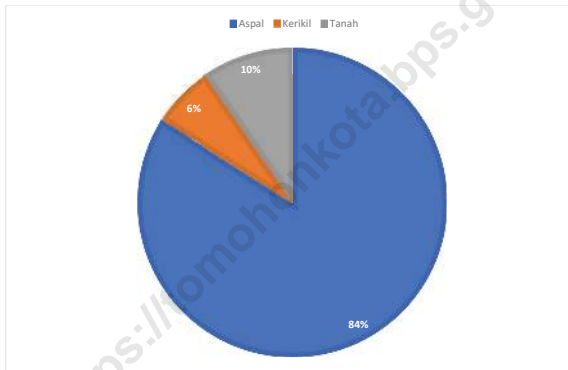
**DESCRIPTION**

*The roads in Tomohon Municipality according to the government authority can be divided into three types. There are State Roads, Province Roads and Municipaly Roads. The length of roads in the entire Tomohon City area in 2020 is 583.58 kilometers. The length of the National Road is 27 kilometers, the Provincial Road is 12 kilometers, and the remaining 544.58 kilometers is the City Road.*

*According to its condition, city roads in Tomohon City are divided into good condition (410.69 km), moderate (43.13 km), damaged (41.53 km), and heavily damaged (49.23 km).*

**Gambar** 8.1  
**Figures**

**Panjang Jalan Menurut Jenis Permukaan Jalan di Kota Tomohon, 2021**  
***Length of Roads by Type of Road Surface in Tomohon Municipality (%), 2021***

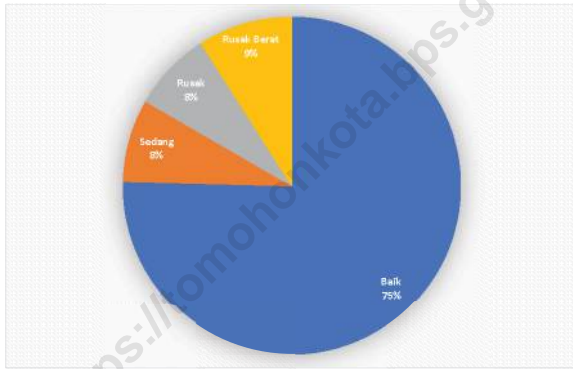


Sumber/Source : Dinas Pekerjaan Umum dan Penataan Ruang Kota Tomohon/*Public Works and Spatial Planning Office of Tomohon Municipality*



**Gambar** 8.2  
**Figures**

**Panjang Jalan Menurut Kondisi Jalan di Kota Tomohon  
(%), 2021**  
***Length of Roads by Condition of Roads in Tomohon  
Municipality (%), 2021***



Sumber/Source : Dinas Pekerjaan Umum dan Penataan Ruang Kota Tomohon/*Public Works and Spatial Planning  
Office of Tomohon Municipality*

## 8.1 TRANSPORTASI TRANSPORTATION

**Tabel 8.1.1 Panjang Jalan<sup>1</sup> Menurut Tingkat Kewenangan Pemerintahan di Kota Tomohon (km), 2019–2021**  
**Table 8.1.1 Length of Roads<sup>1</sup> by Level of Government Authority in Tomohon Municipality (km), 2019–2021**

Tingkat Kewenangan Pemerintahan Level of Government Authority	2019	2020	2021
(1)	(2)	(3)	(4)
Negara <sup>2</sup> /State <sup>2</sup>	27,00	27,00	27,00
Provinsi/Province	12,00	12,00	12,00
Kabupaten/Kota Regency/Municipality	542,86	544,58	553,47
<b>Jumlah/Total</b>	<b>581,86</b>	<b>583,58</b>	<b>592,47</b>

Catatan/Note: <sup>1</sup> Data tidak termasuk panjang jalan tol/Excluding toll road

<sup>2</sup> Berdasarkan Keputusan Menteri Pekerjaan Umum dan Perumahan Rakyat No. 248/KPTS/M/2016/Based on Public Work and Public Housing Ministerial Decree No. 248/KPTS/M/2016

Sumber/Source: Dinas Pekerjaan Umum dan Penataan Ruang Kota Tomohon/Public Works and Spatial Planning Office of Tomohon Municipality

**Tabel 8.1.2** Panjang Jalan Menurut Jenis Permukaan Jalan di Kota Tomohon (km), 2019–2021  
**Length of Roads by Type of Road Surface in Tomohon Municipality (km), 2019–2021**

Jenis Permukaan Jalan Type of Road Surface	2019	2020	2021
(1)	(2)	(3)	(4)
Aspal/Paved	456,24	457,49	471,72
Kerikil/Gravel	34,12	34,99	35,11
Tanah/Soil	52,50	52,10	46,64
Lainnya/Others	-	-	-
<b>Jumlah/Total</b>	<b>542,86</b>	<b>544,58</b>	<b>553,47</b>

Sumber/Source: Dinas Pekerjaan Umum dan Penataan Ruang Kota Tomohon/Public Works and Spatial Planning Office of Tomohon Municipality

**Tabel 8.1.3** Panjang Jalan Menurut Kondisi Jalan di Kota Tomohon (km), 2019–2021  
**Table** Length of Roads by Condition of Roads in Tomohon Municipality (km), 2019–2021

Kondisi Jalan Condition of Roads	2019	2020	2021
(1)	(2)	(3)	(4)
Baik/Good	398,17	410,69	437,01
Sedang/Moderate	42,72	43,13	35,65
Rusak/Damage	52,09	41,53	36,58
Rusak Berat/Severely Damage	77,13	49,23	44,23
<b>Jumlah/Total</b>	<b>542,86</b>	<b>544,58</b>	<b>553,47</b>

Sumber/Source: Dinas Pekerjaan Umum dan Penataan Ruang Kota Tomohon/Public Works and Spatial Planning Office of Tomohon Municipality

## 8.2 KOMUNIKASI COMMUNICATION

**Tabel 8.2.1** Jumlah Kantor Pos Pembantu Menurut Kecamatan di Kota Tomohon, 2018–2021  
*Number of Post Offices Subsidiaries by Subdistrict in Tomohon Municipality, 2018–2021*

Kecamatan Subdistrict	2018	2019	2020	2021
(1)	(2)	(3)	(4)	(5)
Tomohon Selatan	...	...	...	...
Tomohon Tengah	...	...	...	...
Tomohon Timur	...	...	...	...
Tomohon Barat	...	...	...	...
Tomohon Utara	...	...	...	...
<b>Kota Tomohon</b>	<b>1</b>	<b>1</b>	<b>1</b>	<b>1</b>

Sumber/Source: Dinas Informasi dan Komunikasi Kota Tomohon/ *Information and Communication Office of Tomohon Municipality*

09

BAB 9

PERBANKAN, KOPERASI, DAN HARGA-HARGA  
*BANKING, COOPERATIVE, AND PRICES*

**KOPERASI DAN  
HARGA-HARGA**

<https://tomohonkota.ac.id>

**PENJELASAN TEKNIS****TECHNICAL NOTES**

1. Koperasi adalah sebuah organisasi ekonomi yang dimiliki dan dioperasikan oleh orang-seorang demi kepentingan bersama. Koperasi melandaskan kegiatan berdasarkan prinsip gerakan ekonomi rakyat yang berdasarkan asas kekeluargaan.
  2. Koperasi Unit Desa merupakan koperasi yang berada di pedesaan. Sesuai dengan lokasinya, anggota dari koperasi unit desa atau yang lebih sering disebut KUD ini merupakan warga pedesaan tersebut. Koperasi unit desa ini melakukan kegiatan yang berpusat pada bidang ekonomi masyarakat seperti pertanian maupun perikanan.
  3. Koperasi Pegawai Negeri koperasi yang beranggotakan pegawai negeri. Pegawai-pegawai tersebut bekerja sebagai pegawai daerah hingga di pusat. Koperasi pegawai negeri ini didirikan untuk dapat membantu menyejahterakan pegawai negeri yang menjadi anggotanya.
  4. Koperasi karyawan adalah sebuah koperasi yang berada di sebuah perusahaan tertentu. Anggota koperasi ini adalah para karyawan dari perusahaan tersebut.
1. *Cooperatives are economic organizations owned and operated by individuals for mutual benefit. Cooperatives are based on the principles of the people's economic movement on the basis of family.*
  2. *Village Unit Cooperatives are cooperatives in rural areas. In accordance with its location, members of the village unit cooperative or more commonly called the KUD are rural residents. This village unit cooperative conducts activities that are centered on the community economy such as agriculture and fisheries.*
  3. *Koperasi Pegawai Negeri cooperatives consisting of civil servants. These employees work as regional employees to the center. This civil service cooperative was established to be able to help the welfare of civil servants who are members.*
  4. *Employee cooperative is a cooperative that is in a particular company. The members of the cooperative are the employees of the company.*

5. Koperasi pasar merupakan koperasi yang mempunyai anggota yang bekerja sebagai pedagang di pasar. Koperasi ini didirikan untuk membantu proses kegiatan pedagang di pasar. Koperasi pasar ini biasanya memberikan bantuan modal kepada para pedagang dan juga menyediakan bahan yang dibutuhkan para pedagang.
5. *Market cooperatives are cooperatives that have members who work as traders in the market. This cooperative was established to assist the process of traders' activities in the market. These market cooperatives usually provide capital assistance to traders and also provide materials needed by traders.*

<https://tomohonkota.bps.go.id>



**ULASAN**

Pada tahun 2020 terdapat 143 Koperasi Aktif di Kota Tomohon dengan rincian 8 KUD, 7 Kopkar, 1 Koppas, 6 KPRI dan 121 Koperasi jenis lainnya.

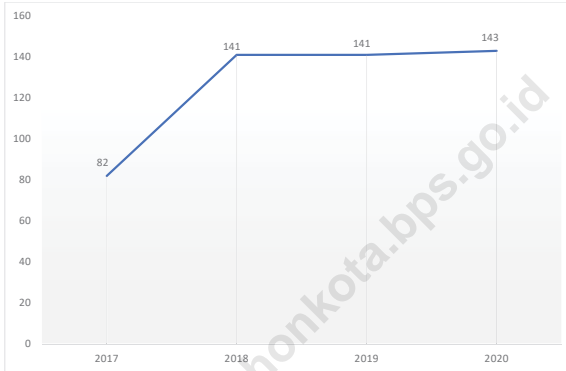
**DESCRIPTION**

*In 2020 there were 143 active cooperatives in Tomohon City where 8 were KUD, 7 Kopkar, 1 Koppas, 6 KPRI and 121 other types of cooperatives.*

<https://tomohonkota.bps.go.id>

**Gambar** 9.1  
**Figures**

Jumlah Koperasi Aktif di Kota Tomohon, 2017–2021  
*Number of Active Cooperative in Tomohon Municipality, 2017–2021*



Sumber/Source : Dinas Koperasi dan Usaha Kecil Mikro dan Menengah Kota Tomohon/*Cooperative and Small and Medium Enterprise Commerce Office of Tomohon Municipality*

**Gambar**  
**Figures** 9.2

**Jumlah Koperasi Menurut Jenis Koperasi di Kota Tomohon, 2021**  
**Number of Cooperative by Kind of Cooperative in Tomohon Municipality, 2021**



Sumber/Source : Dinas Koperasi dan Usaha Kecil Mikro dan Menengah Kota Tomohon/*Cooperative and Small and Medium Enterprise Commerce Office of Tomohon Municipality*

**Tabel 9.1** Jumlah Koperasi Aktif Menurut Kecamatan di Kota Tomohon, 2018–2021  
**Table 9.1** *Number of Active Cooperative by Subdistrict in Tomohon Municipality, 2018–2021*

Kecamatan Subdistrict	2018	2019	2020	2021
(1)	(2)	(3)	(4)	(5)
Tomohon Selatan	30	30	30	47
Tomohon Tengah	48	48	48	56
Tomohon Timur	15	15	16	29
Tomohon Barat	10	10	11	29
Tomohon Utara	38	38	38	52
<b>Kota Tomohon</b>	<b>141</b>	<b>141</b>	<b>143</b>	<b>213</b>

Sumber/Source: Dinas Koperasi dan Usaha Kecil Mikro dan Menengah Kota Tomohon/Cooperative and Small and Medium Enterprise Commerce Office of Tomohon Municipality

**Tabel**  
**Table** 9.2**Jumlah Koperasi Menurut Jenis Koperasi dan Kecamatan di Kota Tomohon, 2021**  
**Number of Cooperative by Kind of Cooperative and Subdistrict in Tomohon Municipality, 2021**

Kecamatan Subdistrict	Jenis Koperasi/ Kind of Cooperative					Jumlah Total
	KUD	KPRI	KOPKAR	KOPPAS	Lainnya Other	
(1)	(2)	(3)	(4)	(5)	(6)	(7)
Tomohon Selatan	2	1	1	0	45	47
Tomohon Tengah	1	4	6	0	55	56
Tomohon Timur	2	0	0	1	27	29
Tomohon Barat	2	0	0	0	27	29
Tomohon Utara	3	2	0	0	49	52
<b>Kota Tomohon</b>	<b>10</b>	<b>7</b>	<b>7</b>	<b>1</b>	<b>203</b>	<b>213</b>

Sumber/Source: Dinas Koperasi dan Usaha Kecil Mikro dan Menengah Kota Tomohon/Cooperative and Small and Medium Enterprise Commerce Office of Tomohon Municipality



# BAB 10

# PENGELUARAN

# PENDUDUK

<https://tomohonkota.bps.go.id>



**PENJELASAN TEKNIS**

1. Rata-rata pengeluaran per kapita sebulan adalah biaya yang dikeluarkan untuk konsumsi semua anggota rumah tangga selama sebulan dibagi dengan banyaknya anggota rumah tangga. Pengeluaran untuk konsumsi makanan dihitung selama seminggu terakhir, sedangkan konsumsi bukan makanan dihitung sebulan dan setahun terakhir. Baik konsumsi makanan maupun bukan makanan selanjutnya dikonversikan ke dalam pengeluaran rata-rata sebulan. Angka konsumsi/pengeluaran rata-rata per kapita yang disajikan dalam publikasi ini diperoleh dari hasil bagi jumlah konsumsi seluruh rumah tangga (baik mengonsumsi makanan maupun tidak) terhadap jumlah penduduk.

**TECHNICAL NOTES**

1. *Average monthly expenditure per capita is the cost incurred for the consumption of all household members for a month divided by the number of household members. Spending on food consumption is calculated during the past week, while non-food consumption is calculated in the past month and year. Both food consumption and non-food consumption are subsequently converted into an average expenditure of one month. The average per capita consumption / expenditure figures presented in this publication are derived from the quotient of the total consumption of all households (both food and non-food consumption) of the total population.*

<https://tomohonkota.bps.go.id>



**ULASAN**

Kelompok makanan dan minuman jadi merupakan pengeluaran terbesar untuk komoditas makanan. Sedangkan pengeluaran untuk non makanan paling besar pada kelompok perumahan, bahan bakar, penerangan, air, dll.

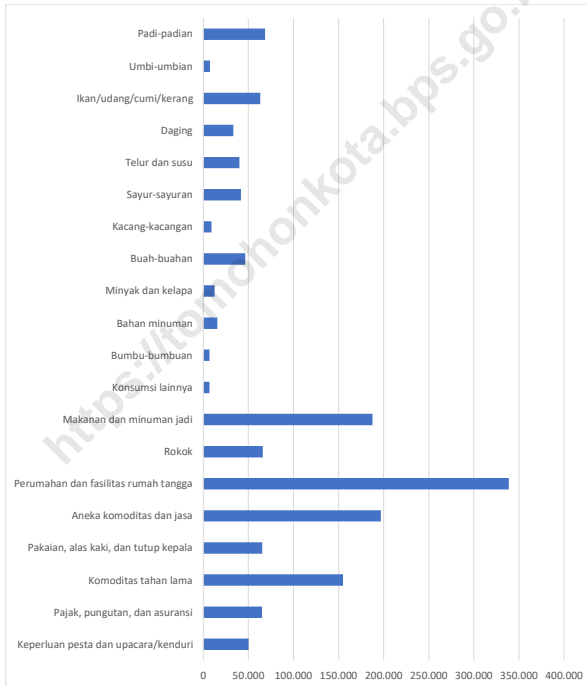
**DESCRIPTION**

*Kelompok makanan dan minuman jadi merupakan pengeluaran terbesar untuk komoditas makanan. Sedangkan pengeluaran untuk non makanan paling besar pada kelompok perumahan, bahan bakar, penerangan, air, dll.*

<https://tomohonkota.bps.go.id>

**Gambar** 10.1  
**Figures**

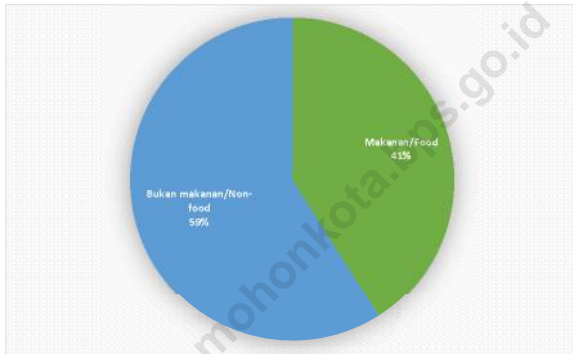
**Rata-rata Pengeluaran per Kapita Sebulan Menurut Kelompok Komoditas (rupiah) di Kota Tomohon, 2021**  
**Monthly Average Expenditure per Capita by Commodity Group (rupiahs) in Tomohon Municipality, 2021**



Sumber/Source : BPS, Survei Sosial Ekonomi Nasional (Susenas) Maret/BPS-Statistics Indonesia, National Socioeconomic Survey March

**Gambar** 10.2  
**Figures**

**Persentase Pengeluaran per Kapita Sebulan Menurut Kelompok Komoditas di Kota Tomohon, 2021**  
*Monthly Average Expenditure per Capita by Commodity Group (rupiahs) in Tomohon Municipality, 2021*



Sumber/Source : BPS, Survei Sosial Ekonomi Nasional (Susenas) Maret/BPS-Statistics Indonesia, National Socioeconomic Survey March

**Tabel 10.1** Rata-rata Pengeluaran per Kapita Sebulan Menurut Kelompok Komoditas (rupiah) di Kota Tomohon, 2020 dan 2021  
**Monthly Average Expenditure per Capita by Commodity Group (rupiahs) in Tomohon Municipality, 2020 and 2021**

Kelompok Komoditas/Commodity Group	2020	2021
(1)	(2)	(3)
<b>Makanan/Food</b>		
Padi-padian/Cereals	68 478	77 236
Umbi-umbian/Tubers	7 46	9 268
Ikan/udang/cumi/kerang/Fish/shrimp/common squid/shells	63 032	78 830
Daging/Meat	33 234	36 598
Telur dan susu/Eggs and milk	39 976	36 412
Sayur-sayuran/Vegetables	41 701	54 713
Kacang-kacangan/Legumes	9 097	10 840
Buah-buahan/Fruits	46 391	32 403
Minyak dan kelapa/Oil and coconut	12 496	16 283
Bahan minuman/Beverage stuffs	15 61	17 103
Bumbu-bumbuan/Spices	6 704	9 170
Konsumsi lainnya/Miscellaneous food items	6 909	8 283
Makanan dan minuman jadi/Prepared food and beverages	187 441	184 191
Rokok/Cigarettes	65 823	71 283
<b>Jumlah makanan/Total food</b>	<b>604 35</b>	<b>642 613</b>
<b>Bukan makanan/Non-food</b>		
Perumahan dan fasilitas rumah tangga/Housing and household facilities	338 826	331 546
Aneka barang dan jasa/Goods and services	196 899	165 311
Pakaian, alas kaki, dan tutup kepala/Clothing, footwear, and headgear	65 33	39 333
Barang tahan lama/Durable goods	154 803**	139 770
Pajak, pungutan, dan asuransi/Taxes and insurance	64 983	56 391
Keperluan pesta dan upacara/kenduri/Parties and ceremonies	50 018	31 334
<b>Jumlah bukan makanan/Total non-food</b>	<b>870 858</b>	<b>763 686</b>
<b>Jumlah/Total</b>	<b>1 475 208</b>	<b>1 406 299</b>

Catatan/Note: \*\*) Nilai RSE berada diantara 25 hingga 50

Sumber/Source: BPS, Survei Sosial Ekonomi Nasional (Susenas) Maret/BPS-Statistics Indonesia, National Socioeconomic Survey March

**Tabel**  
**Table** 10.2**Persentase Pengeluaran per Kapita Sebulan Menurut Kelompok Komoditas di Kota Tomohon, 2020 dan 2021**  
**Percentage of Monthly Expenditure per Capita by Commodity Group in Tomohon Municipality, 2020 and 2021**

<b>Kelompok Komoditas/Commodity Group</b>	<b>2020</b>	<b>2021</b>
(1)	(2)	(3)
<b>Makanan/Food</b>		
Padi-padian/ <i>Cereals</i>	4,64	5,49
Umbi-umbian/ <i>Tubers</i>	0,51	0,66
Ikan/udang/cumi/kerang/ <i>Fish/shrimp/common squid/shells</i>	4,27	5,61
Daging/ <i>Meat</i>	2,25	2,60
Telur dan susu/ <i>Eggs and milk</i>	2,71	2,59
Sayur-sayuran/ <i>Vegetables</i>	2,83	3,89
Kacang-kacangan/ <i>Legumes</i>	0,62	0,77
Buah-buahan/ <i>Fruits</i>	3,14	2,30
Minyak dan kelapa/ <i>Oil and coconut</i>	0,85	1,16
Bahan minuman/ <i>Beverage stuffs</i>	1,06	1,22
Bumbu-bumbuan/ <i>Spices</i>	0,45	0,65
Konsumsi lainnya/ <i>Miscellaneous food items</i>	0,47	0,59
Makanan dan minuman jadi/ <i>Prepared food and beverages</i>	12,71	13,10
Rokok/ <i>Cigarettes</i>	4,46	5,07
<b>Jumlah makanan/Total food</b>	<b>40,97</b>	<b>45,70</b>
<b>Bukan makanan/Non-food</b>		
Perumahan dan fasilitas rumah tangga/ <i>Housing and household facilities</i>	22,97	23,58
Aneka barang dan jasa/ <i>Goods and services</i>	13,35	11,76
Pakaian, alas kaki, dan tutup kepala/ <i>Clothing, footwear, and headgear</i>	4,43	2,80
Barang tahan lama/ <i>Durable goods</i>	10,49**	9,94
Pajak, pungutan, dan asuransi/ <i>Taxes and insurance</i>	4,41	4,01
Keperluan pesta dan upacara/kenduri/ <i>Parties and ceremonies</i>	3,39	2,23
<b>Jumlah bukan makanan/Total non-food</b>	<b>59,03</b>	<b>54,30</b>
<b>Jumlah/Total</b>	<b>100,00</b>	<b>100,00</b>

Catatan/Note: \*\*) Nilai RSE berada diantara 25 hingga 50

Sumber/Source: BPS, Survei Sosial Ekonomi Nasional (Susenas) Maret/BPS-Statistics Indonesia, National Socioeconomic Survey March

**Tabel**  
**Table** 10.3**Persentase Penduduk Menurut Golongan Pengeluaran Per Kapita Sebulan di Kota Tomohon, 2021**  
**Percentage of Population by Class of Monthly Expenditure per Capita in Tomohon Municipality, 2021**

<b>Golongan Pengeluaran Per Kapita Sebulan (rupiah)</b> <i>Class of Monthly Expenditure per Capita (rupiahs)</i>	<b>Persentase Penduduk</b> <i>Percentage of Population</i>
(1)	(2)
< 150 000	,00%
150 000–199 999	0,00%
200 000–299 999	0,14%
300 000–499 999	6,77%
500 000–749 999	18,60%
750 000–999 999	18,72%
1 000 000–1 499 999	22,54%
> 1 500 000	33,22%
<b>Jumlah/Total</b>	<b>100,00%</b>

Sumber/Source: BPS, Survei Sosial Ekonomi Nasional (Susenans) Maret/BPS-Statistics Indonesia, National Socioeconomic Survey March



# 11

# BAB 11

# PERDAGANGAN

**PERDAGANGAN**

**TRADE**

<https://tomohonkota.bps.go.id>



**PENJELASAN TEKNIS**

1. Pasar adalah salah satu dari berbagai sistem, institusi, prosedur, hubungan sosial dan infrastruktur tempat usaha menjual barang, jasa, dan tenaga kerja untuk orang-orang dengan imbalan uang. ekspor dan impor dilakukan oleh Bea dan Cukai berdasarkan Persetujuan Muat/Bongkar Barang.
2. Toko atau kedai adalah sebuah tempat tertutup yang di dalamnya terjadi kegiatan perdagangan dengan jenis benda atau barang yang khusus, misalnya toko buku, toko buah, dan sebagainya
3. Kios yang berasal dari bahasa Belanda; kios yang diambil dari bahasa Prancis; kiosque konon dari bahasa Arab, adalah nama alternatif untuk sebuah toko kecil atau warung.
4. Warung adalah usaha kecil milik keluarga yang berbentuk kedai, kios, toko kecil, atau restoran sederhana — istilah "warung" dapat ditemukan di Indonesia dan Malaysia. Warung adalah salah satu bagian penting dalam kehidupan keseharian rakyat Indonesia.

**TECHNICAL NOTES**

1. *A market is one of the various systems, institutions, procedures, social relations and infrastructure in which businesses sell goods, services and labor to people in exchange for money. Export and import are carried out by Customs and Excise based on the approval of loading / unloading goods.*
2. *A shop or tavern is a closed place where trading activities occur with specific types of objects or goods, for example a bookstore, fruit shop, and so on.*
3. *The kiosk which comes from the Dutch language; kiosque taken from French; kiosque, supposedly from Arabic, is an alternative name for a small shop or warung.*
4. *A warung is a small family-owned business that takes the form of a tavern, kiosk, small shop, or simple restaurant - the term "warung" can be found in Indonesia and Malaysia. Warung is an important part of the daily life of the Indonesian people.*



<https://tomohonkota.bps.go.id>

**ULASAN**

Sarana perdagangan terbanyak di Kota Tomohon pada tahun 2020 adalah warung yaitu sebanyak 1.340 unit. Selanjutnya sarana perdagangan kedua adalah toko sebanyak 184 unit.

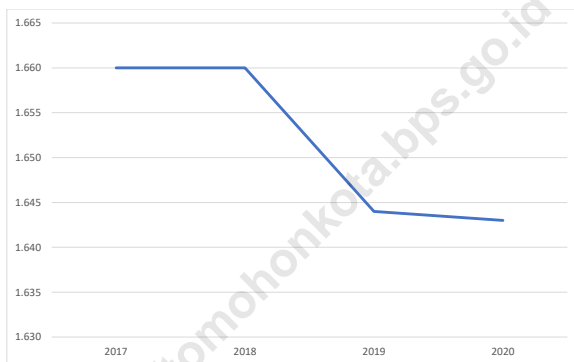
**DESCRIPTION**

*Most trading facilities in the City of Tomohon in 2020 are stalls with 1,340 units. Furthermore, the second trading facility is 184 units of shops.*

<https://tomohonkota.bps.go.id>

**Gambar**  
**Figures** 11.1

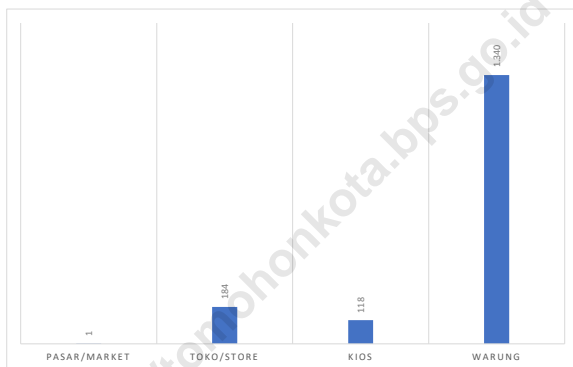
**Jumlah Sarana Perdagangan di Kota Tomohon, 2017–2020**  
**Number of Trading Facilities in Tomohon Municipality, 2017–2020**



Sumber/Source : Dinas Perdagangan dan Perindustrian Kota Tomohon/Industry and Trade Office of Tomohon Municipality

**Gambar** 11.2  
**Figures**

**Jumlah Sarana Perdagangan Menurut Jenisnya di Kota Tomohon, 2021**  
**Number of Trading Facilities by Type of Facility in Tomohon Municipality, 2017–2021**



Sumber/Source : Dinas Perdagangan dan Perindustrian Kota Tomohon/Industry and Trade Office of Tomohon Municipality

**Tabel**  
**Table** 11.1**Jumlah Sarana Perdagangan Menurut Jenisnya di Kota Tomohon, 2018–2021**  
**Number of Trading Facilities by Type of Facility in Tomohon Municipality, 2018–2021**

<b>Jenis Sarana Perdagangan</b> <b>Type of Trading Facilities</b>	<b>2018</b>	<b>2019</b>	<b>2020</b>	<b>2021</b>
(1)	(2)	(3)	(4)	(5)
Pasar/Market	3	2	1	1
Toko/Store	205	184	184	184
Kios	125	118	118	118
Warung	1.327	1.34	134	1.34
<b>Jumlah/Total</b>	<b>1.666</b>	<b>1.644</b>	<b>1.643</b>	<b>1.643</b>

Sumber/Source: Dinas Perdagangan dan Perindustrian Kota Tomohon/Industry and Trade Office of Tomohon Municipality



# 12

# BAB 12

# SISTEM NERACA REGIONAL SISTEM NERACA REGIONAL NASIONAL

**SISTEM NERACA REGIONAL  
SYSTEM OF REGIONAL ACCOUNTS**

<https://tomohonkota.bps.go.id>

**PENJELASAN TEKNIS****TECHNICAL NOTES**

1. Penghitungan statistik neraca nasional mengikuti buku petunjuk yang diterbitkan oleh Perserikatan Bangsa Bangsa (PBB) dikenal sebagai Sistem Neraca Nasional (SNN). SNN adalah rekomendasi internasional tentang bagaimana menyusun ukuran aktivitas ekonomi yang sesuai dengan standar neraca baku yang didasarkan pada prinsip-prinsip ekonomi. Rekomendasi yang dimaksud dinyatakan dalam sekumpulan konsep, definisi, klasifikasi, dan aturan neraca yang disepakati secara internasional dalam mengukur indikator tertentu seperti Produk Domestik Bruto (PDB). Salah satu bentuk adaptasi pencatatan statistik nasional adalah melakukan perubahan tahun dasar PDB Indonesia dari tahun 2000 ke 2010. Perubahan tahun dasar PDB dilakukan seiring dengan mengadopsi rekomendasi PBB yang tertuang dalam Sistem Neraca Nasional 2008 (SNA 2008).

2. Produk Domestik Bruto pada tingkat nasional serta Produk Domestik Regional Bruto (PDRB) pada tingkat regional (provinsi) menggambarkan kemampuan suatu wilayah untuk menciptakan nilai tambah pada suatu waktu tertentu. Untuk menyusun PDB

1. *The method used to estimate national accounts statistics is based on the standard guidelines formed by United Nation known as System of National Accounts (SNA). SNA is the internationally agreed standard set of recommendations on how to compile measures of economic activity in accordance with strict accounting conventions based on economic principles. The recommendations are expressed in term of a set of concepts, definitions, classifications and accounting rules that comprise the internationally agreed standard for measuring indicators such as Gross Domestic Product (GDP). One of the improvement in the national statistical system is to rebase GDP form base year 2000 to 2010 in order to capture current economic condition. It is in line with the United Nations (UN) recommendation on 2008 SNA.*

2. *The basic measure of the value added arising from economic activity is known as Gross Domestic Product at the national level and Gross Regional Domestic Product (GRDP) at the regional level (provinces/regencies/municipalities). To compile*

maupun PDRB digunakan dua pendekatan, yaitu lapangan usaha dan pengeluaran. Keduanya menyajikan komposisi data nilai tambah dirinci menurut sumber kegiatan ekonomi (lapangan usaha) dan menurut komponen penggunaannya. PDB maupun PDRB dari sisi lapangan usaha merupakan penjumlahan seluruh komponen nilai tambah bruto yang mampu diciptakan oleh sektor-sektor ekonomi atas berbagai aktivitas produksinya. Sedangkan dari sisi pengeluaran menjelaskan tentang penggunaan dari nilai tambah tersebut.

*these statistics, two approaches have been used, i.e. "production approach" and "expenditure approach". The first approach is to measure value added produced by various kinds of economic activities, while the second approach is to measure final uses of the country's output. In other words, GDP/GRDP is the sum of total value added produced by all economic industries (activities) and the way of using it.*

3. Produk Domestik Bruto maupun agregat turunannya disajikan dalam 2 (dua) versi penilaian, yaitu atas dasar "harga berlaku" dan atas dasar "harga konstan". Disebut sebagai harga berlaku karena seluruh agregat dinilai dengan menggunakan harga pada tahun berjalan, sedangkan harga konstan penilaiannya didasarkan kepada harga satu tahun dasar tertentu, dalam publikasi ini digunakan harga tahun 2010.
4. Laju pertumbuhan Produk Domestik Bruto diperoleh dari perhitungan PDB atas dasar harga konstan. Diperoleh dengan cara mengurangi nilai PDB pada tahun ke-n terhadap nilai pada

3. *GDP and its aggregations are presented in two forms: at current market prices and at constant base year market prices. In presenting current market prices, all aggregates are valued at current market prices, while base year constant market prices are shown by valuing all aggregates at fixed base year prices. Year of 2010 is used as the base year in this publication.*
4. *Growth rate of Gross Domestic Product is derived from GDP at constant market prices. It is obtained by subtracting the value of GDP year n with the value of GDP year n-1, divided by the value*



tahun ke n-1 (tahun sebelumnya), dibagi dengan nilai pada tahun ke n-1, dikalikan dengan 100 persen. Laju pertumbuhan menunjukkan perkembangan agregat pendapatan dari satu waktu tertentu terhadap waktu sebelumnya.

*of GDP year n-1 then multiplied by 100 percent. The growth rate of GDP explains the income growth during the given period.*

<https://tomohonkota.bps.go.id>

**ULASAN**

Pada tahun 2020, Kategori konstruksi merupakan penyumbang terbesar angka PDRB Kota Tomohon, yaitu dengan kontribusi mencapai 21,71 persen.

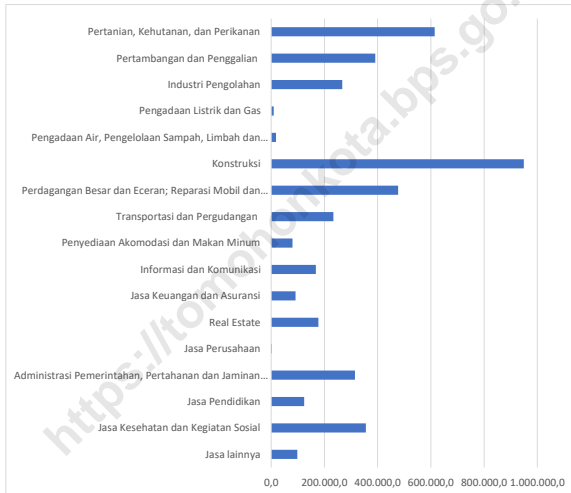
**DESCRIPTION**

*In 2020, the Construction category was the biggest contributor to Tomohon Municipality's GRDP, with a contribution reaching 21.71 percent.*

<https://tomohonkota.bps.go.id>

**Gambar** 12.1  
**Figures**

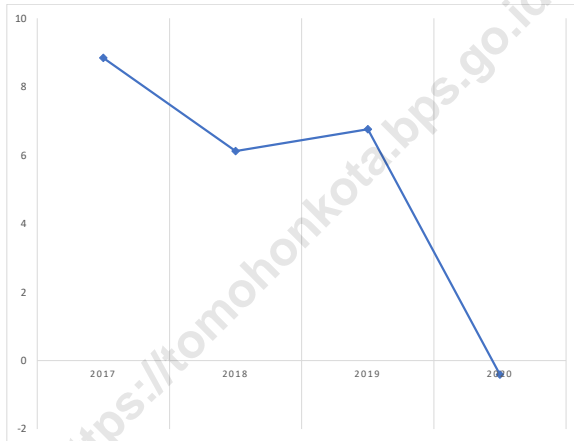
**PDRB ADHB Menurut Lapangan Usaha di Kota Tomohon  
(juta rupiah), 2021**  
**ADHB GRDP by Business Fields in Tomohon City (million  
rupiah), 2021**



Sumber/Source : BPS, berbagai sensus, survei dan sumber lain/BPS-Statistics Indonesia, various census, survey, and other sources

**Gambar** 12.2  
**Figures**

**Laju Pertumbuhan PDRB Atas Dasar Harga Konstan 2010 Menurut Lapangan Usaha di Kota Tomohon (persen), 2017–2021**  
**Growth Rate of GRDP at 2010 Constant Market Prices by Industry in Tomohon Municipality (percent), 2017–2021**



Sumber/Source : BPS, berbagai sensus, survei dan sumber lain/BPS-Statistics Indonesia, various census, survey, and other sources

**Tabel 12.1.** **Produk Domestik Regional Bruto Atas Dasar Harga Berlaku Menurut Lapangan Usaha di Kota Tomohon(miliar rupiah), 2017–2021**  
**Gross Regional Domestic Product at Current Market Prices by Industry in Tomohon Municipality(billion rupiahs), 2017–2021**

Lapangan Usaha/Industry	2017	2018	2019	2020	2021
(1)	(2)	(3)	(4)	(5)	(6)
A Pertanian, Kehutanan, dan Perikanan/ <i>Agriculture, Forestry, and Fishing</i>	508,89	552,39	601,36	614 529,9	635,46
B Pertambangan dan Penggalian/ <i>Mining and Quarrying</i>	317,59	303,70	366,42	391 266,8	420,11
C Industri Pengolahan/ <i>Manufacturing</i>	230,08	253,74	258,35	267 070,9	296,96
D Pengadaan Listrik dan Gas/ <i>Electricity and Gas</i>	8,22	8,50	9,02	9 918,4	10,27
E Pengadaan Air; Pengelolaan Sampah, Limbah, dan Daur Ulang/ <i>Water Supply; Sewerage, Waste Management, and Remediation Activities</i>	17,04	17,54	17,90	18 331,2	18,75
F Konstruksi/ <i>Construction</i>	777,05	882,05	970,39	948 993,8	986,14
G Perdagangan Besar dan Eceran; Reparasi Mobil dan Sepeda Motor/ <i>Wholesale and Retail Trade; Repair of Motor Vehicles and Motorcycles</i>	388,53	423,54	454,36	476 475,3	499,10
H Transportasi dan Pergudangan/ <i>Transportation and Storage</i>	218,89	235,79	252,84	233 247,6	240,28
I Penyediaan Akomodasi dan Makan Minum/ <i>Accommodation and Food Service Activities</i>	78,81	89,51	94,70	80 571,5	84,51
J Informasi dan Komunikasi/ <i>Information and Communication</i>	122,95	138,45	155,12	167 627,0	174,07

Lanjutan Tabel/*Continued Table* 12.1

Lapangan Usaha/ <i>Industry</i>		2017	2018	2019	2020	2021
(1)		(2)	(3)	(4)	(5)	(6)
K	Jasa Keuangan dan Asuransi/ <i>Financial and Insurance Activities</i>	79,10	82,32	85,497,5	91 214,8	99,62
L	Real Estat/ <i>Real Estate Activities</i>	152,42	164,42	176,456,4	177 256,4	176,95
M,N	Jasa Perusahaan/ <i>Business Activities</i>	1 850,2	2,10	2,367,7	2 402,0	2,47
O	Administrasi Pemerintahan, Pertahanan, dan Jaminan Sosial Wajib/ <i>Public Administration and Defence; Compulsory Social Security</i>	269,8	290,83	299,213,8	314 360,4	314,69
P	Jasa Pendidikan/ <i>Education</i>	96,09	105,49	119,828,4	124 362,2	130,66
Q	Jasa Kesehatan dan Kegiatan Sosial/ <i>Human Health and Social Work Activities</i>	249,52	282,72	320,841,3	355 794,4	393,22
R,S,T,U	Jasa Lainnya/ <i>Other Services Activities</i>	76,39	88,09	105,448,4	97 755,4	103,35
<b>Produk Domestik Regional Bruto/<i>Gross Regional Domestic Product</i></b>		3 593,27	3 921,19	4 290 122,2	4 371 177,9	4 586,61

Catatan/*Note*: ...Sumber/*Source*: BPS, berbagai sensus, survei dan sumber lain/*BPS-Statistics Indonesia, various census, survey, and other sources*

**Tabel**  
**Table** 12.2

**Produk Domestik Regional Bruto Atas Dasar Harga Konstan 2010 Menurut Lapangan Usaha di Kota Tomohon (miliar rupiah), 2017–2021**  
**Gross Regional Domestic Product at 2010 Constant Market Prices by Industry in Tomohon Municipality (billion rupiahs), 2017–2021**

Lapangan Usaha/Industry		2017	2018	2019	2020	2021
(1)		(2)	(3)	(4)	(5)	(6)
A	Pertanian, Kehutanan, dan Perikanan/ <i>Agriculture, Forestry, and Fishing</i>	379 214,3	399 225,3	419 925,1	419 312,7	420,80
B	Pertambangan dan Penggalian/ <i>Mining and Quarrying</i>	271 718,6	254 915,0	302 979,0	316 041,6	303,62
C	Industri Pengolahan/ <i>Manufacturing</i>	182 058,7	197 139,7	195 381,8	194 834,5	204,44
D	Pengadaan Listrik dan Gas/ <i>Electricity and Gas</i>	8 235,3	8 458,8	8 929,9	9 473,7	9,88
E	Pengadaan Air; Pengelolaan Sampah, Limbah, dan Daur Ulang/ <i>Water Supply; Sewerage, Waste Management, and Remediation Activities</i>	14 538,1	14 838,1	15 044,3	15 360,2	15,68
F	Konstruksi/ <i>Construction</i>	634 024,8	697 524,8	741 384,6	711 572,9	726,83
G	Perdagangan Besar dan Eceran; Reparasi Mobil dan Sepeda Motor/ <i>Wholesale and Retail Trade; Repair of Motor Vehicles and Motorcycles</i>	307 529,9	323 829,9	342 014,0	338 507,2	348,54
H	Transportasi dan Pergudangan/ <i>Transportation and Storage</i>	133 048,9	139 648,9	147 610,3	132 428,8	134,59
I	Penyediaan Akomodasi dan Makan Minum/ <i>Accommodation and Food Service Activities</i>	56 775,2	62 275,2	65 409,2	56 712,8	59,19
J	Informasi dan Komunikasi/ <i>Information and Communication</i>	110 253,1	118 753,1	127 958,4	136 945,5	141,53

Lanjutan Tabel/*Continued Table 12.2*

<b>Lapangan Usaha/Industry</b>		<b>2017</b>	<b>2018</b>	<b>2019</b>	<b>2020</b>	<b>2021</b>
<b>(1)</b>		<b>(2)</b>	<b>(3)</b>	<b>(4)</b>	<b>(5)</b>	<b>(6)</b>
K	Jasa Keuangan dan Asuransi/ <i>Financial and Insurance Activities</i>	61 802,5	62 761,5	63 915,7	68 519,9	71,44
L	Real Estat/ <i>Real Estate Activities</i>	122 899,3	130 399,3	138 357,0	136 765,9	133,55
M,N	Jasa Perusahaan/ <i>Business Activities</i>	1 253,5	1 353,5	1 461,5	1 439,6	1,44
O	Administrasi Pemerintahan, Pertahanan, dan Jaminan Sosial Wajib/ <i>Public Administration and Defence; Compulsory Social Security</i>	170 136,9	179 136,9	178 613,0	183 417,6	183,13
P	Jasa Pendidikan/ <i>Education</i>	68 347,9	73 747,9	81 074,5	82 274,4	85,57
Q	Jasa Kesehatan dan Kegiatan Sosial/ <i>Human Health and Social Work Activities</i>	208 698,1	230 198,1	255 913,0	276 897,9	302,65
R,S,T,U	Jasa Lainnya/ <i>Other Services Activities</i>	61 634,5	68 884,5	77 487,3	69 981,0	72,29
<b>Produk Domestik Regional Bruto/<i>Gross Regional Domestic Product</i></b>		<b>2 792 169,6</b>	<b>2 963 090,4</b>	<b>3 163 458,4</b>	<b>3 150 486,3</b>	<b>3 215,18</b>

Catatan/Note: ...

Sumber/Source: BPS, berbagai sensus, survei dan sumber lain/*BPS-Statistics Indonesia, various census, survey, and other sources*



**Tabel**  
**Table** 12.3

**Distribusi Persentase Produk Domestik Regional Bruto Atas Dasar Harga Berlaku Menurut Lapangan Usaha di Kota Tomohon, 2017–2021**  
**Percentage Distribution of Gross Regional Domestic Product at Current Market Prices by Industry in Tomohon Municipality, 2017–2021**

Lapangan Usaha/ <i>Industry</i>	2017	2018	2019	2020	2021
(1)	(2)	(3)	(4)	(5)	(6)
A Pertanian, Kehutanan, dan Perikanan/ <i>Agriculture, Forestry, and Fishing</i>	14,16	14,09	14,02	14,06	13,85
B Pertambangan dan Penggalian/ <i>Mining and Quarrying</i>	8,84	7,75	8,54	8,95	9,16
C Industri Pengolahan/ <i>Manufacturing</i>	6,40	6,47	6,02	6,11	6,47
D Pengadaan Listrik dan Gas/ <i>Electricity and Gas</i>	0,23	0,22	0,21	0,23	0,22
E Pengadaan Air; Pengelolaan Sampah, Limbah, dan Daur Ulang/ <i>Water Supply; Sewerage, Waste Management, and Remediation Activities</i>	0,47	0,45	0,42	0,42	0,41
F Konstruksi/ <i>Construction</i>	21,63	22,49	22,62	21,71	21,50
G Perdagangan Besar dan Eceran; Reparasi Mobil dan Sepeda Motor/ <i>Wholesale and Retail Trade; Repair of Motor Vehicles and Motorcycles</i>	10,81	10,80	10,59	10,90	10,88
H Transportasi dan Pergudangan/ <i>Transportation and Storage</i>	6,09	6,01	5,89	5,34	5,24
I Penyediaan Akomodasi dan Makan Minum/ <i>Accommodation and Food Service Activities</i>	2,19	2,28	2,21	1,84	1,84
J Informasi dan Komunikasi/ <i>Information and Communication</i>	3,42	3,53	3,62	3,83	3,80
K Jasa Keuangan dan Asuransi/ <i>Financial and Insurance Activities</i>	2,20	2,10	1,99	2,09	2,17

Lanjutan Tabel/*Continued Table* 12.3

Lapangan Usaha/ <i>Industry</i>		2017	2018	2019	2020	2021
(1)		(2)	(3)	(4)	(5)	(6)
L	Real Estat/ <i>Real Estate Activities</i>	4,24	4,19	4,11	4,06	3,86
M,N	Jasa Perusahaan/ <i>Business Activities</i>	0,05	0,05	0,06	0,05	0,05
O	Administrasi Pemerintahan, Pertahanan, dan Jaminan Sosial Wajib/ <i>Public Administration and Defence; Compulsory Social Security</i>	7,51	7,42	6,97	7,19	6,86
P	Jasa Pendidikan/ <i>Education</i>	2,67	2,69	2,79	2,85	2,85
Q	Jasa Kesehatan dan Kegiatan Sosial/ <i>Human Health and Social Work Activities</i>	6,94	7,21	7,48	8,14	8,57
R,S,T,U	Jasa Lainnya/ <i>Other Services Activities</i>	2,13	2,25	2,46	2,24	2,25
<b>Produk Domestik Regional Bruto/<i>Gross Regional Domestic Product</i></b>		100,00	100,00	100,00	100,00	100,00

Catatan/*Note*: ...Sumber/*Source*: BPS, berbagai sensus, survei dan sumber lain/*BPS-Statistics Indonesia, various census, survey, and other sources*

**Tabel**  
**Table** 12.4

**Laju Pertumbuhan Produk Domestik Regional Bruto Atas Dasar Harga Konstan 2010 Menurut Lapangan Usaha di Kota Tomohon (persen), 2017–2021**  
**Growth Rate of Gross Regional Domestic Product at 2010 Constant Market Prices by Industry in Tomohon Municipality (percent), 2017–2021**

Lapangan Usaha/ <i>Industry</i>	2017	2018	2019	2020	2021
(1)	(2)	(3)	(4)	(5)	(6)
A Pertanian, Kehutanan, dan Perikanan/ <i>Agriculture, Forestry, and Fishing</i>	4,83	5,28	5,18	-0,15	0,35
B Pertambangan dan Penggalian/ <i>Mining and Quarrying</i>	60,43	-6,18	18,85	4,31	-3,93
C Industri Pengolahan/ <i>Manufacturing</i>	4,97	8,28	-0,89	-0,28	4,93
D Pengadaan Listrik dan Gas/ <i>Electricity and Gas</i>	4,76	2,71	5,57	6,09	4,32
E Pengadaan Air; Pengelolaan Sampah, Limbah, dan Daur Ulang/ <i>Water Supply; Sewerage, Waste Management, and Remediation Activities</i>	0,25	2,06	1,39	2,10	2,10
F Konstruksi/ <i>Construction</i>	5,31	10,02	6,29	-4,02	2,14
G Perdagangan Besar dan Eceran; Reparasi Mobil dan Sepeda Motor/ <i>Wholesale and Retail Trade; Repair of Motor Vehicles and Motorcycles</i>	3,82	5,30	5,62	-1,03	2,96
H Transportasi dan Pergudangan/ <i>Transportation and Storage</i>	4,82	4,96	5,70	-10,28	1,63
I Penyediaan Akomodasi dan Makan Minum/ <i>Accommodation and Food Service Activities</i>	4,84	9,69	5,03	-13,30	4,37
J Informasi dan Komunikasi/ <i>Information and Communication</i>	7,56	7,71	7,75	7,02	3,35
K Jasa Keuangan dan Asuransi/ <i>Financial and Insurance Activities</i>	7,42	1,55	1,84	7,20	4,27

Lanjutan Tabel/Continued Table 12.4

Lapangan Usaha/Industry		2017	2018	2019	2020	2021
(1)		(2)	(3)	(4)	(5)	(6)
L	Real Estat/ <i>Real Estate Activities</i>	5,98	6,10	6,10	-1,15	-2,35
M,N	Jasa Perusahaan/ <i>Business Activities</i>	8,01	7,98	7,98	-1,50	0,26
O	Administrasi Pemerintahan, Pertahanan, dan Jaminan Sosial Wajib/ <i>Public Administration and Defence; Compulsory Social Security</i>	3,27	5,29	-0,29	2,69	-0,16
P	Jasa Pendidikan/ <i>Education</i>	4,98	7,90	9,93	1,48	4,00
Q	Jasa Kesehatan dan Kegiatan Sosial/ <i>Human Health and Social Work Activities</i>	7,13	10,30	11,17	8,20	9,30
R,S,T,U	Jasa Lainnya/ <i>Other Services Activities</i>	7,78	11,76	12,49	-9,69	3,30
<b>Produk Domestik Regional Bruto/<i>Gross Regional Domestic Product</i></b>		8,84	6,12	6,76	-0,41	2,05

Catatan/Note: ...

Sumber/Source: BPS, berbagai sensus, survei dan sumber lain/*BPS-Statistics Indonesia, various census, survey, and other sources*

**Tabel**  
**Table** 12.5

**Produk Domestik Regional Bruto Atas Dasar Harga  
Berlaku Menurut Jenis Pengeluaran di Kota Tomohon  
(miliar rupiah), 2015–2019**  
*Gross Regional Domestic Product at Current Market Prices  
by Type of Expenditure in Tomohon Municipality (billion  
rupiahs), 2015–2019*

<b>Jenis Pengeluaran</b> <i>Type of Expenditure</i>	<b>2015</b>	<b>2016</b>	<b>2017</b>	<b>2018</b>	<b>2019</b>
(1)	(2)	(3)	(4)	(5)	(6)
Pengeluaran Konsumsi Rumah Tangga <i>Household Consumption Expenditure</i>	1.657.876,89	1.769.868,61	1.952.325,53	2.103.025,53	2.322.465,97
Pengeluaran Konsumsi LNPRT <i>NPISH Consumption Expenditure</i>	35.847,45	40.071,55	44.826,60	50.626,60	56.732,58
Pengeluaran Konsumsi Pemerintah <i>Government Consumption Expenditure</i>	706.922,04	786.752,98	861.345,99	946.345,99	1.007.226,08
Pembentukan Modal Tetap Bruto <i>Gross Fixed Capital Formation</i>	1.657.557,21	1.781.098,59	1.967.474,19	2.157.334,19	2.404.185,55
Perubahan Inventori <i>Changes in Inventories</i>	551,93	623,98	835,10	775,10	799,43
Net Ekspor Barang dan Jasa <i>Net Exports of Goods and Services</i>	-1.068.192,39	-1.155.804,59	-1.233.534,89	-1.336.913,58	-1.499.921,16
<b>Produk Domestik Regional Bruto</b> <b><i>Gross Regional Domestic Product</i></b>	<b>2.990.563,14</b>	<b>3.222.611,12</b>	<b>3.593.272,53</b>	<b>3.921.193,83</b>	<b>4.291.488,46</b>

Catatan/Note: ...

Sumber/Source: BPS, berbagai sensus, survei dan sumber lain/BPS-Statistics Indonesia, various census, survey, and other sources

**Tabel**  
**Table** 12.6

**Produk Domestik Regional Bruto Atas Dasar Harga Konstan 2010 Menurut Jenis Pengeluaran di Kota Tomohon (miliar rupiah), 2015–2019**  
**Gross Regional Domestic Product at 2010 Constant Market Prices by Type of Expenditure in Tomohon Municipality (billion rupiahs), 2015–2019**

<b>Jenis Pengeluaran</b> <b>Type of Expenditure</b>	<b>2015</b>	<b>2016</b>	<b>2017</b>	<b>2018</b>	<b>2019</b>
(1)	(2)	(3)	(4)	(5)	(6)
Pengeluaran Konsumsi Rumah Tangga <i>Household Consumption Expenditure</i>	1.337.604,98	1.391.352,11	1.463.728,24	1.513.938,24	1.613.814,27
Pengeluaran Konsumsi LNPR <i>NPISH Consumption Expenditure</i>	29.107,28	30.245,90	31.640,61	33.640,61	36.518,61
Pengeluaran Konsumsi Pemerintah <i>Government Consumption Expenditure</i>	580.921,34	609.387,25	639.995,22	654.495,22	668.870,55
Pembentukan Modal Tetap Bruto <i>Gross Fixed Capital Formation</i>	1.490.569,99	1.541.450,95	1.631.504,42	1.731.875,24	1.872.462,59
Perubahan Inventori <i>Changes in Inventories</i>	423,36	451,08	523,72	463,72	468,59
Net Ekspor Barang dan Jasa <i>Net Exports of Goods and Services</i>	-974.288,91	-1.007.587,28	-975.222,63	-971.222,63	-1.026.946,99
<b>Produk Domestik Regional Bruto</b> <b>Gross Regional Domestic Product</b>	<b>2.464.338,04</b>	<b>2.565.300,00</b>	<b>2.792.169,57</b>	<b>2.963.190,39</b>	<b>3.165.187,63</b>

Catatan/Note: ...

Sumber/Source: BPS, berbagai sensus, survei dan sumber lain/BPS-Statistics Indonesia, various census, survey, and other sources



# **BAB 13**

## **PERBANDINGAN**

### **ANTAR KAB/KOTA**

<https://tomohonkota.bps.go.id>



**PENJELASAN TEKNIS**

1. Indeks Pembangunan Manusia (IPM) menjelaskan bagaimana penduduk dapat mengakses hasil pembangunan dalam memperoleh pendapatan, kesehatan, pendidikan dan sebagainya. IPM diperkenalkan oleh UNDP pada tahun 1990 dan dipublikasikan secara berkala dalam laporan tahunan Human Development Report (HDR). IPM dibentuk oleh 3 (tiga) dimensi dasar: Umur panjang dan hidup sehat; pengetahuan; dan standar hidup layak.

**TECHNICAL NOTES**

1. *The Human Development Index (HDI) explains how people can access development results in obtaining income, health, education and so forth. HDI was introduced by United Nations Development Programme (UNDP) in 1990 and published periodically in the annual report of the Human Development Report. HDI was formed by three basic dimensions: a long and healthy life; knowledge; and a decent standard of living.*



<https://tomohonkota.bps.go.id>

**ULASAN**

Dibandingkan dengan kabupaten/kota lain di Provinsi Sulawesi Utara, angka IPM Tomohon sebesar 76,69 berada pada peringkat kedua. Hal ini dipengaruhi oleh angka harapan hidup, harapan lama sekolah, rata-rata lama sekolah dan daya beli masyarakat yang didekati dengan nilai pengeluaran perkapita.

Angka Kemiskinan di Kota Tomohon pun cukup rendah yaitu sebesar 6,02 persen. Atau dengan jumlah absolut sebanyak 6,06 ribu jiwa. Angka ini termasuk cukup rendah dibandingkan dengan kabupaten lain.

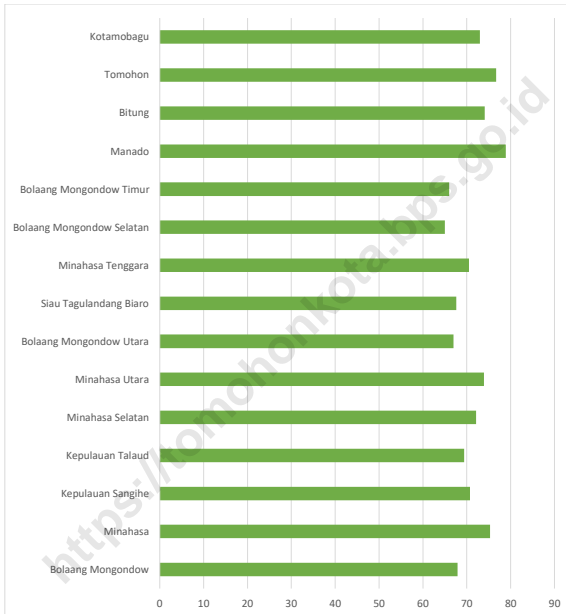
**DESCRIPTION**

*Compared to other districts / cities in North Sulawesi Province, Tomohon's HDI rate of 76.69 is ranked second. This is influenced by life expectancy, long school expectations, average length of school and people's purchasing power which is approached with the value of expenditure per capita.*

*The poverty rate in Tomohon City is quite low, namely at 6.02 percent. Or with an absolute number of 6.06 thousand inhabitants. This figure is quite low compared to other districts.*

**Gambar** 13.1  
**Figures**

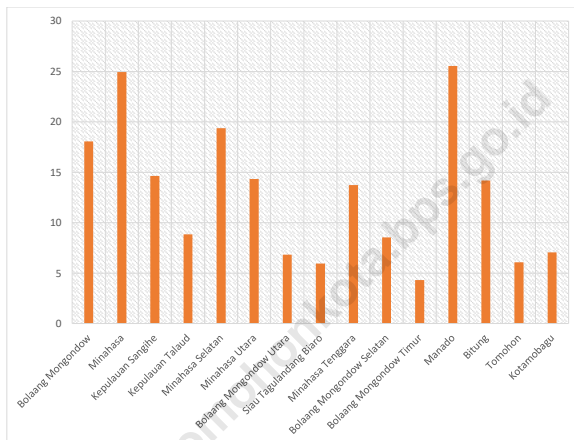
**Indeks Pembangunan Manusia Menurut Kabupaten/Kota di Provinsi Sulawesi Utara, 2021**  
**Human Development Index by Regency/Municipality in Sulawesi Utara Province, 2021**



Sumber/Source : BPS Provinsi Sulawesi Utara/Statistics Indonesia Province of Sulawesi Utara

**Gambar** 13.2  
**Figures**

**Jumlah Penduduk Miskin Menurut Kabupaten/Kota di  
Provinsi Sulawesi Utara (ribu), 2021**  
**Number of Poor Population by Regency/Municipality in  
Sulawesi Utara Province (thousand), 2021**



Sumber/Source : BPS Provinsi Sulawesi Utara/Statistics Indonesia Province of Sulawesi Utara

**Tabel 13.1** Jumlah Penduduk Menurut Kabupaten/Kota di Provinsi Sulawesi Utara (ribu), 2017–2021  
**Population by Regency/Municipality in Sulawesi Utara Province (thousand), 2017–2021**

Kabupaten/Kota Regency/Municipality	2017	2018	2019	2020	2021
(1)	(2)	(3)	(4)	(5)	(6)
<i>Kabupaten/Regency</i>					
1. Bolaang Mongondow	240,51	244,19	247,81	248,75	250,478
2. Minahasa	335,32	338,36	341,18	347,29	348,673
3. Kepulauan Sangihe	130,49	130,83	131,16	139,26	139,684
4. Kepulauan Talaud	90,68	91,60	92,48	94,52	94,983
5. Minahasa Selatan	208,01	209,50	210,70	236,46	238,746
6. Minahasa Utara	200,99	202,32	203,62	224,99	226,915
7. Bolaang Mongondow Utara	78,44	79,37	80,31	83,11	83,743
8. Siau Tagulandang Biaro	65,98	66,23	66,40	71,82	72,135
9. Minahasa Tenggara	105,71	106,30	106,90	116,32	117,079
10. Bolaang Mongondow Selatan	64,17	65,13	66,07	69,79	70,529
11. Bolaang Mongondow Timur	70,61	71,48	72,41	88,24	89,981
<i>Kota/Municipality</i>					
1. Manado	430,13	431,88	433,64	451,92	453,182
2. Bitung	212,41	215,71	219,00	225,13	227,177
3. Tomohon	103,71	105,31	106,92	100,59	100,853
4. Kotamobagu	123,87	126,20	128,39	123,72	124,473
<b>Sulawesi Utara</b>	<b>2.461,03</b>	<b>2.484,39</b>	<b>2.506,98</b>	<b>2.621,92</b>	<b>2638,631</b>

Sumber/Source: BPS Provinsi Sulawesi Utara/Statistics Indonesia Province of Sulawesi Utara

**Tabel**  
**Table** 13.2

**Laju Pertumbuhan Produk Domestik Regional Bruto Atas Dasar Harga Konstan 2010 Menurut Kabupaten/Kota di Provinsi Sulawesi Utara (persen), 2017–2021**  
**Rate of Growth of Gross Regional Domestic Products at Constant 2010 Prices by Regency/Municipality in Sulawesi Utara Province (percent), 2017–2021**

Kabupaten/Kota Regency/Municipality	2017	2018	2019	2020	2021
(1)	(2)	(3)	(4)	(5)	(6)
<i>Kabupaten/Regency</i>					
1. Bolaang Mongondow	6,67	7,49	7,84	0,80	...
2. Minahasa	6,07	6,12	5,82	-1,03	...
3. Kepulauan Sangihe	5,45	5,50	5,48	0,50	...
4. Kepulauan Talaud	5,10	5,04	4,89	0,43	...
5. Minahasa Selatan	6,53	6,09	6,10	-0,77	...
6. Minahasa Utara	6,51	6,46	6,14	-0,93	...
7. Bolaang Mongondow Utara	6,28	6,18	6,17	0,71	...
8. Siau Tagulandang Biaro	6,99	6,73	6,66	1,03	...
9. Minahasa Tenggara	6,36	6,01	6,03	-0,64	...
10. Bolaang Mongondow Selatan	6,24	6,60	6,43	0,63	...
11. Bolaang Mongondow Timur	5,71	5,08	5,03	0,18	...
<i>Kota/Municipality</i>					
1. Manado	6,74	6,65	6,03	-3,13	...
2. Bitung	6,18	6,01	4,19	1,37	...
3. Tomohon	8,84	6,12	6,76	-0,41	...
4. Kotamobagu	6,79	6,67	6,18	0,20	...
<b>Sulawesi Utara</b>	<b>6,31</b>	<b>6,01</b>	<b>5,66</b>	<b>-0,99</b>	...

Catatan/Note: ...

Sumber/Source: BPS dan sumber lain/BPS-Statistics Indonesia and other sources

**Tabel**  
**Table** 13.3

**Jumlah Penduduk Miskin Menurut Kabupaten/Kota di  
Provinsi Sulawesi Utara (ribu), 2017–2021**  
**Number of Poor Population by Regency/Municipality in  
Sulawesi Utara Province (thousand), 2017–2021**

Kabupaten/Kota Regency/Municipality	2017	2018	2019	2020	2021
(1)	(2)	(3)	(4)	(5)	(6)
<i>Kabupaten/Regency</i>					
1. Bolaang Mongondow	19,05	18,49	18,30	18,07	19,08
2. Minahasa	26,34	24,49	24,32	24,95	26,30
3. Kepulauan Sangihe	15,38	15,46	14,62	14,64	14,55
4. Kepulauan Talaud	8,84	8,68	9,10	8,84	8,37
5. Minahasa Selatan	20,26	19,54	19,49	19,38	19,77
6. Minahasa Utara	14,93	14,13	14,09	14,33	14,49
7. Bolaang Mongondow Utara	6,95	6,84	6,77	6,82	6,53
8. Siau Tagulandang Biaro	6,81	6,53	6,35	5,95	6,00
9. Minahasa Tenggara	15,57	14,73	14,22	13,73	13,31
10. Bolaang Mongondow Selatan	9,05	8,82	8,74	8,53	8,63
11. Bolaang Mongondow Timur	4,37	4,30	4,41	4,30	4,47
<i>Kota/Municipality</i>					
1. Manado	23,39	23,21	23,89	25,55	26,78
2. Bitung	14	14,34	14,10	14,18	14,33
3. Tomohon	6,69	6,25	5,99	6,06	6,18
4. Kotamobagu	7,28	7,49	7,31	7,06	7,56
<b>Sulawesi Utara</b>	<b>198,88</b>	<b>193,31</b>	<b>191,70</b>	<b>192,37</b>	<b>196,35</b>

Catatan/Note: ...

Sumber/Source: BPS, Survei Sosial Ekonomi Nasional/BPS-Statistics Indonesia, National Socioeconomic Survey

**Tabel**  
**Table** 13.4**Indeks Pembangunan Manusia Menurut Kabupaten/Kota  
di Provinsi Sulawesi Utara, 2017–2021**  
*Human Development Index by Regency/Municipality in  
Sulawesi Utara Province, 2017–2021*

Kabupaten/Kota Regency/Municipality	2017	2018	2019	2020	2021
(1)	(2)	(3)	(4)	(5)	(6)
<i>Kabupaten/Regency</i>					
1. Bolaang Mongondow	65,73	66,08	66,91	67,82	67,89
2. Minahasa	74,37	74,59	74,97	75,47	75,29
3. Kepulauan Sangihe	68,52	69,14	69,67	70,53	70,73
4. Kepulauan Talaud	67,58	67,74	68,32	68,97	69,40
5. Minahasa Selatan	69,97	70,05	70,86	71,68	72,11
6. Minahasa Utara	71,49	72,20	73,05	73,95	73,90
7. Bolaang Mongondow Utara	65,16	65,60	66,32	66,91	66,99
8. Siau Tagulandang Biaro	65,66	66,03	66,75	67,48	67,64
9. Minahasa Tenggara	68,42	68,91	69,66	70,47	70,51
10. Bolaang Mongondow Selatan	63,92	64,05	64,49	65,28	65,00
11. Bolaang Mongondow Timur	64,44	64,73	65,21	68,08	65,99
<i>Kota/Municipality</i>					
1. Manado	77,59	78,05	78,41	79,12	78,93
2. Bitung	72,43	72,94	73,27	74,20	74,10
3. Tomohon	74,91	75,34	75,78	76,67	76,69
4. Kotamobagu	71,68	72	72,55	73,22	72,97
<b>Sulawesi Utara</b>	<b>71,05</b>	<b>71,66</b>	<b>72,20</b>	<b>72,99</b>	<b>72,93</b>

Catatan/Note: ...

Sumber/Source: BPS, Seri Berita Resmi Statistik Indeks Pembangunan Manusia/BPS-Statistics Indonesia, Series of Press Releases of Human Development Index



**ST 2023**

**SENSUS PERTANIAN**

**BerAKHLAK**

Berorientasi Pelayanan Akuntabel Kompeten  
Harmonis Loyal Adaptif Kolaboratif

# DATA

## MENCERDASKAN BANGSA



**BADAN PUSAT STATISTIK  
KOTA TOMOHON**

Jl. Nimawanua, Lansot, Tomohon Selatan,  
Kota Tomohon, Sulawesi Utara

Telp. (62-431) 3159904, E-mail: [bps7173@bps.go.id](mailto:bps7173@bps.go.id)



9 772654 982001