

KOTA BALIKPAPAN DALAM ANGKA

Balikpapan Municipality in Figures

2022



**BADAN PUSAT STATISTIK
KOTA BALIKPAPAN**
Statistics of Balikpapan Municipality

KOTA BALIKPAPAN DALAM ANGKA

Balikpapan Municipality in Figures

2022



KOTA BALIKPAPAN DALAM ANGKA

Balikpapan Municipality in Figures

2022

ISSN: 0215-238X

No. Publikasi/Publication Number: 64710.2201

Katalog /Catalog: 1102001.6471

Ukuran Buku/Book Size: 14,8 cm x 21 cm

Jumlah Halaman/Number of Pages : liv + 464 hal/pages

Naskah/Manuscript:

BPS Kota Balikpapan

BPS-Statistics of Balikpapan Municipality

Penyunting/Editor:

BPS Kota Balikpapan

BPS-Statistics of Balikpapan Municipality

Gambar Kover/Cover Design:

BPS Kota Balikpapan

BPS-Statistics of Balikpapan Municipality

Ilustrasi Kover/Cover Illustration:

Kapal Tanker Minyak/Oil Tanker

Diterbitkan oleh/Published by:

©BPS Kota Balikpapan/BPS-Statistics of Balikpapan Municipality

Dicetak oleh/Printed by:

-

Dilarang mengumumkan, mendistribusikan, mengomunikasikan, dan/atau menggandakan sebagian atau seluruh isi buku ini untuk tujuan komersil tanpa izin tertulis dari Badan Pusat Statistik.

Prohibited to announce, distribute, communicate, and/or copy part or all of this book for commercial purpose without permission from BPS-Statistics Indonesia.

TIM PENYUSUN/TEAM MEMBERS

Pengarah/Director

Dr. Mustaqim SST., SE., M.Si

Penanggung Jawab/Persons in Charge

Dr. Mustaqim SST., SE., M.Si

Penyunting/Editors

R. Agus Setyawan, S.ST

Pengolah Data dan Penulis Naskah/Data Processing and Authors

R. Agus Setyawan, S.ST

Retno Ramadhani, S.Kom

Ridha Asih, S.Kom

Nahar Ridlo Nasrullah, S.Tr.Stat

Penata Letak/Layout Designers

Retno Ramadhani, S.Kom

<https://balikpapanrot.go.id>

KONTRIBUTOR DATA/DATA CONTRIBUTOR

1. Kementerian Agama/*Ministry of Religious Affair*
2. Kementerian Pendidikan dan Kebudayaan/*The Ministry of Education and Culture*
3. Badan Meteorologi Klimatologi dan Geofisika/*Meteorological, Climatology, and Geophysical Agency*
4. Badan Pusat Statistik/*BPS-Statistics Indonesia*
5. Badan Perencanaan Pembangunan Daerah Kota Balikpapan/*Agency of Regional Development, Research and Development In Balikpapan Municipality*
6. Komisi Pemilihan Umum Kota Balikpapan/*Election Comission in Balikpapan Municipality*
7. Palang Merah Indonesia (persero) /*Indonesia Blood Donor*
8. Dinas Komunikasi dan Informatika/*Service of Communication and Information*
9. Kantor Perwakilan Bank Indonesia Kota Balikpapan/*Bank Indonesia Representative Office Balikpapan*
10. Badan Pengelola Keuangan dan Aset Daerah Kota Balikpapan/*Regional Financial Management Agency in Balikpapan Municipality*
11. PT. Perusahaan Listrik Negara (persero) Area Balikpapan/*Power Generation Compay Balikpapan Area*
12. Badan Narkotika Nasional Kota Balikpapan/*National Narcotics Agency in Balikpapan Municipality*
13. Dinas Koperasi Usaha Mikro, Kecil dan Menengah dan Perindustrian/*Departement of Coorporative, Micro, Small, Medium Enterprises and Industry*
14. Dinas Pangan, Pertanian dan Perikanan Kota Balikpapan/*Agency of Food, Agriculture and Fisheries in Balikpapan Municipality*
15. Perusahaan Daerah Air Minum Kota Balikpapan/*Water Distribution Company in Balikpapan Municipality*
16. Dinas Penanaman Modal dan Pelayanan Perijinan Terpadu Kota Balikpapan/*Capital Investment Permitted Service, in Balikpapan Municipality*

17. Unit Pelaksana Teknis Meteorologi/*Unit Of Meteorological Technical Implementation*
18. Dinas Pemuda Olahraga, Pariwisata, dan Ekonomi Kreatif Kota Balikpapan/*Youth, Sport and Tourism Office in Balikpapan Municipality*
19. Badan Lingkungan Hidup Kota Balikpapan/*Agency of Environmental in Balikpapan Municipality*
20. Dinas Kependudukan Dan Pencatatan Sipil Kota Balikpapan/*Population and Civil Registry Office in Balikpapan Municipality*
21. Akademi Kebidanan Bakti Indonesia Kota Balikpapan/*Academies of Indonesian Bakti Midwifery in Balikpapan Municipality*
22. Akademi Kebidanan Borneo Medistra Kota Balikpapan/*Borneo Medistra Academy of Midwifery in Balikpapan Municipality*
23. Institut Teknologi Kalimantan Kota Balikpapan/*Institute of Technology Borneo in Balikpapan Municipality*
24. Politeknik Ilmu Pelayaran Kota Balikpapan/*Shipping Science Polytechnic in Balikpapan Municipality*
25. Politeknik Negeri Balikpapan/*State Polytechnic in Balikpapan Municipality*
26. Sekolah Tinggi Manajemen Informatika dan Komputer Borneo Internasional Kota Balikpapan/*College of Informatics and Computer Management International College in Balikpapan Municipality*
27. Sekolah Tinggi Teknologi Minyak dan Gas/*College of Oil and Gas Technology*
28. Universitas Tridharma Balikpapan/*Tridharma University in Balikpapan Municipality*
29. Badan Penanggulangan Bencana Daerah Kota Balikpapan/*Agency of Regional Disaster Management (BPBD) in Balikpapan Municipality*
30. Kantor Arsip dan Perpustakaan Kota Balikpapan/*Library and Archives Service in Balikpapan Municipality*
31. Pengadilan Agama Kota Balikpapan/*Religious Court in Balikpapan Municipality*
32. Badan Urusan Logistik Kota Balikpapan/*Perum BULOG East Kalimantan Regional Division in Balikpapan Municipality*
33. Kantor Pelayanan Perbendaharaan Negara Balikpapan/*Office of State Treasury Service in Balikpapan Municipality*
34. Badan Pertanahan Nasional/*Agency of National Land*

35. Kamar Dagang dan Industri Kota Balikpapan/*Chamber of Commerce and Industry in Balikpapan Municipality*
36. Direktorat Lalu Lintas Polda Kaltim/ *East Kalimantan Province Regional Police Traffic Directorate*
37. Badan Komunikasi Pemuda Remaja Masjid Indonesia Kota Balikpapan/*Agency of Indonesian Mosque Youth Communication in Balikpapan Municipality*
38. Akademi Bahasa Asing Balikpapan/*Academy of Foreign Language in Balikpapan Municipality*
39. Universitas Mulia/*Mulia University*
40. Institut Kristen Balikpapan/*Christian Institute in Balikpapan Municipality*
41. Politeknik Ilmu Kesehatan Prov. Kalimantan Timur/*Health Science Polytechnic Prov. East Kalimantan*
42. Universitas Balikpapan/*Balikpapan University*
43. Sekolah Tinggi Ilmu Ekonomi Kota Balikpapan/*College of Economics in Balikpapan Municipality*
44. Kantor Kesatuan Bangsa dan Politik Kota Balikpapan/*Office of The National Unity and Politics in Balikpapan Municipality*
45. PT. Pos Indonesia Balikpapan
46. Badan Kepegawaian Daerah Kota Balikpapan/*Department of Personnel and Development of Human Resources in Balikpapan Municipality*
47. Unit Pelaksana Teknis Penyeberangan Kariangau/*Unit of Crossing Technical Implementation in Kariangau*
48. Dinas Perdagangan Kota Balikpapan/*Trade Service in Balikpapan Municipality*
49. Dinas Pekerjaan Umum Kota Balikpapan/*Balikpapan Public Works Department*
50. Balai Pelaksana Jalan Nasional (BPJN) XII Balikpapan, Direktorat Jenderal Bina Marga, Kementerian Pekerjaan Umum dan Perumahan Rakyat (PUPR)/*Ministry of Public Works and Public Housing (PUPR)*
51. PT. Pelabuhan Indonesia IV (persero) Cabang Balikpapan
52. Unit Pelaksana Teknis Daerah Pemeliharaan Infrastruktur Pekerjaan Umum Wil I/*Regional Technical Implementation Unit for Public Works*

Infrastructure Maintenance Wil I

53. Dinas Perhubungan Kota Balikpapan/*Transportation Departement in Balikpapan Municipality*
54. Kepolisian Resor Balikpapan/*Police Station Iin Balikpapan Municipality*
55. Sekolah Tinggi Ilmu Ekonomi Madani Kota Balikpapan/*College of Civil Economics in Balikpapan Municipality*
56. Badan Amil Zakat Nasional Kota Balikpapan/*National Amil Zakat Agency in Balikpapan Municipality*
57. Sekretariat Dewan Perwakilan Rakyat Daerah Kota Balikpapan/*Secretariat of the Regional Representatives Council in Balikpapan Municipality*
58. Dinas Kesehatan Kota Balikpapan/*Public Health Office in Balikpapan Municipality*
59. Dinas Ketenagakerjaan Kota Balikpapan/ *Agency Of Employment in Balikpapan Municipality*
60. BPJS Ketenagakerjaan /*BPJS of Employment*

PETA WILAYAH KOTA BALIKPAPAN
MAP OF BALIKPAPAN MUNICIPALITY



KEPALA BPS KOTA BALIKPAPAN
CHIEF STATISTICIAN OF BALIKPAPAN MUNICIPALITY



Dr. MUSTAQIM, SST., SE., M.Si



KATA PENGANTAR

Kota Balikpapan Dalam Angka 2022 merupakan seri dari publikasi tahunan yang diterbitkan oleh BPS Kota Balikpapan. Publikasi ini dimaksudkan untuk memberikan gambaran tentang pembangunan dan perkembangan perstatistikan di Kota Balikpapan.

Dalam penyusunan publikasi ini, selain dari data primer, data yang dihimpun juga bersumber dari data sekunder, baik dari instansi pemerintah maupun swasta. Kepada semua Dinas/Instansi/Lembaga Pemerintah maupun Swasta yang telah membantu menyediakan data, kami sampaikan terima kasih.

Meskipun telah diupayakan kelengkapan data yang disajikan, namun disadari bahwa publikasi ini masih belum dapat memenuhi kebutuhan seluruh pengguna data. Oleh karena itu, saran dan tanggapan yang bersifat konstruktif dari para pengguna sangat diharapkan.

Akhirnya, semoga publikasi ini dapat bermanfaat bagi kita semua.

Balikpapan, Februari 2022
Kepala BPS
Kota Balikpapan

Dr. Mustaqim, SST., SE., M.Si



PREFACE

Balikpapan Municipality in Figures 2022 is a series of annual publication issued by BPS-Statistics of Balikpapan Municipality. This publication's aim is to provide an overview on the regional development and statistical development in Balikpapan Municipality.

In preparing this publication, apart from primary data, we also compiled data from secondary sources; which we collected from government agencies and private agencies. We wish to express our sincere gratitude for the government agencies, private agencies and organization that have helped us by providing the data.

Despite has been attempted to be thorough in all aspects, we believe that this publication still cannot meet all of our data consumers' satisfaction. Therefore, we always welcome suggestions and constructive feedback from all of our data consumers.

Lastly, we hope that this publication will be useful for us all.

Balikpapan, Februari 2022
Chief Statistician
of Balikpapan Municipality

Dr. Mustaqim, SST., SE., M.Si

DAFTAR ISI / CONTENTS

	Halaman Page
Peta Wilayah Kota Balikpapan/ <i>Map Of Balikpapan Municipality</i>	ix
Kepala BPS Kota Balikpapan/Chief Statistician Of Balikpapan Municipality.....	xi
Kata Pengantar/ <i>Preface</i>	xiii
Daftar Isi/ <i>Contents</i>	xv
Daftar Tabel/ <i>List of Tables</i>	xvii
Daftar Gambar/ <i>List of Figures</i>	xlv
Penjelasan Umum/ <i>Explanatory Notes</i>	xlix
Daftar Singkatan/ <i>List of Abbreviations</i>	li
Statistik Kunci/ <i>Key Statistics</i>	liii
1. Geografi dan Iklim/ <i>Geography and Climate</i>	1
2. Pemerintahan/ <i>Government</i>	35
3. Penduduk dan Ketenagakerjaan/ <i>Population and Employment</i>	79
4. Sosial dan Kesejahteraan Rakyat/ <i>Social and Welfare</i>	115
5. Pertanian, Kehutanan, Peternakan, dan Perikanan/ <i>Agriculture, Forestry, Livestock, and Fishery</i>	227
6. Industri, Energi dan Konstruksi/ <i>Industry, Energy and Construction</i> ..	289
7. Pariwisata/ <i>Tourism</i>	309
8. Transportasi dan Komunikasi/ <i>Transportation dan Communication</i>	323
9. Keuangan Daerah dan Harga/ <i>System of Regional Accounts</i>	359
10. Sistem Neraca Regional/ <i>System of Regional Accounts</i>	389
11. Perdagangan/ <i>Trade</i>	401
12. Sistem Neraca Regional/ <i>System of Regional Accounts</i>	423
13. Perbandingan Antar Kabupaten/Kota/ <i>Regency/Municipal Comparison</i>	451

DAFTAR TABEL/LIST OF TABLES

Halaman
Page

1.	GEOGRAFI DAN IKLIM/GEOGRAPHY AND CLIMATE	1
1.1	KEADAAN GEOGRAFI	15
	<i>GEOGRAPHY CONDITION</i>	<i>15</i>
1.1.1	Luas Daerah dan Jumlah Pulau Menurut Kecamatan di Kota Balikpapan, 2021	15
	<i>Total Area and Number of Islands by Subdistrict In Balikpapan Municipality, 2021</i>	<i>15</i>
1.1.2	Tinggi Wilayah dan Jarak ke Ibukota Kota Menurut Kecamatan di Kota Balikpapan, 2021	17
	<i>Altitude and Distance to the Capital of Municipality by Subdistrict in Balikpapan Municipality, 2021</i>	<i>17</i>
1.1.3	Letak, Batas, dan Luas Kota Balikpapan, 2021	18
	<i>Location, Border, and Total Area of Balikpapan Municipality, 2021</i>	<i>18</i>
1.1.4	Wilayah Kota Balikpapan Dirinci Menurut Ketinggian Diatas Permukaan Laut dan Kelas Kemiringan/Lereng (Meter) Tahun 2021	19
	<i>Area of Balikpapan Balik by Altitude and Slope Class (meters),</i>	
1.1.5	Wilayah Kota Balikpapan Menurut Kelas Ketinggian dari Permukaan Laut Menurut Kecamatan (Ha) Tahun 2021	20
	<i>Area of Balikpapan Municipality by Altitude Class from Ocean and Subdistrict (Ha), 2021</i>	<i>20</i>
1.1.6	Kualitas Air Sungai Berdasarkan Hasil Analisa Indeks Pencemaran di 19 Sungai di Kota Balikpapan Tahun 2021	21
	<i>River Water Quality Based on Pollution Index Analysis Results in 19 Rivers in Balikpapan Municipality, 2021</i>	<i>21</i>
1.1.7	Jumlah Bencana Yang Terjadi di Kota Balikpapan Menurut Jenis Bencana Tahun 2021	24
	<i>Number of Disaster Happened in Balikpapan Municipality by Type of Disaster, 2021</i>	<i>24</i>
1.1.8	Jumlah Bencana Yang Terjadi di Kota Balikpapan Menurut Jenis Bencana Tahun 2021	26

	<i>Number of Disaster Happened in Balikpapan Municipality by Type of Disaster, 2021</i>	26
1.1.9	Kualitas Udara Berdasarkan Parameter Pengukurannya di Area Kampung Baru Ujung, Kota Balikpapan Tahun 2017-2021.....	27
	<i>Air Quality Based on Parameter Measurement in Kampung Baru Ujung Area, Balikpapan Municipality, 2017-2021</i>	27
1.1.10	Kualitas Udara Berdasarkan Parameter Pengukurannya di Area Simpang Gunung Malang, Kota Balikpapan Tahun 2017-2021.....	28
	<i>Air Quality Based on Parameter Measurement in Gunung Malang Intersection, Balikpapan Municipality, 2017-2021</i>	28
1.1.11	Kualitas Udara Berdasarkan Parameter Pengukurannya di Area Pelabuhan Semayang, Kota Balikpapan Tahun 2017-2021.....	29
	<i>Air Quality Based on Parameter Measurement in Semayang Harbor Area, Balikpapan Municipality, 2017-2021</i>	29
1.1.12	Kualitas Udara Berdasarkan Parameter Pengukurannya di Area Bundaran Rapak, Kota Balikpapan Tahun 2017-2021 ...	30
	<i>Air Quality Based on Parameter Measurement in Rapak Roundabout Area, Balikpapan Municipality, 2017-2021</i>	30
1.1.13	Kualitas Udara Berdasarkan Parameter Pengukurannya di Simpang Plaza Balikpapan, Kota Balikpapan Tahun 2017-2021.....	31
	<i>Air Quality Based on Parameter Measurement in Plaza Balikpapan Intersection, Balikpapan Municipality, 2017-2021</i>	31
1.2	KEADAAN IKLIM	32
	CLIMATE CONDITION	32
1.2.1	Pengamatan Unsur Iklim Menurut Bulan di Stasiun Pengamatan Badan Meteorologi Klimatologi dan Geofisika (BMKG), 2021	32
	<i>Observation of Climate Elements by Month at the Meteorology, Climatology and Geophysics Agency Station, 2021</i> ..	32
2.	PEMERINTAH	35
	GOVERNMENT	35

2.1	WILAYAH ADMINISTRATIF	47
	<i>ADMINISTRATIVE AREA.....</i>	<i>47</i>
2.1.1	Jumlah Desa ¹ /Kelurahan Menurut Kecamatan, di Kota Balikpapan Tahun 2017 - 2021	47
	<i>Number of Villages¹/Kelurahan by Subdistrict in Balikpapan Municipality, 2017 - 2021</i>	<i>47</i>
2.1.2	Jumlah Rukun Tetangga Menurut Kecamatan, di Kota Balikpapan Tahun 2021	48
	<i>Number of Neighbourhood by Subdistrict in Balikpapan Municipality, 2021.....</i>	<i>48</i>
2.2	DEWAN PERWAKILAN RAKYAT DAERAH	49
	<i>REGIONAL HOUSE OF REPRESENTATIVE.....</i>	<i>49</i>
2.2.1	Jumlah Anggota Dewan Perwakilan Rakyat Daerah Menurut Partai Politik dan Jenis Kelamin di Kota Balikpapan, 2021	49
	<i>Number of Regional House of Representatives's Members by Political Parties and Sex in Balikpapan Municipality 2021</i>	<i>49</i>
2.2.2	Banyaknya Anggota DPRD Kota Balikpapan Menurut Komisi dan Jenis Kelamin Tahun 2021	50
	<i>Number of Balikpapan Municipality Legislators by Commision and Sex, 2021</i>	<i>50</i>
2.2.3	Banyaknya Anggota DPRD Kota Balikpapan Menurut Tingkat Pendidikan dan Jenis Kelamin Tahun 2021	51
	<i>Number of Balikpapan Municipality Legislators by Educational Attainment and Sex, 2021.....</i>	<i>51</i>
2.2.4	Banyaknya Anggota DPRD Kota Balikpapan Menurut Kelompok Umur dan Jenis Kelamin Tahun 2021	52
	<i>Number of Balikpapan Municipality Legislators by Age Group and Sex, 2021</i>	<i>52</i>
2.2.5	Banyaknya Penduduk Punya Hak Pilih dan Penduduk Memilih pada Pemilihan Umum Calon Gubernur Kalimantan Timur di Kota Balikpapan Tahun 2018.....	53
	<i>Number of Population with Voting Rights and Active Voters on the Election of Governor of Kalimantan Timur Candidates at Balikpapan Municipality, 2018.....</i>	<i>53</i>
2.2.6	Banyaknya Penduduk Punya Hak Pilih dan Penduduk Memilih pada Pemilihan Umum Calon Presiden di Kota Balikpapan Tahun 2020	54
	<i>Number of Population with Voting Rights and Active Voters</i>	

	<i>on the Election of President Candidates at Balikpapan Municipality, 2020</i>	54
2.2.7	Banyaknya Penduduk Punya Hak Pilih dan Penduduk Memilih pada Pemilihan Umum Calon Legislatif DPR RI di Kota Balikpapan Tahun 2020 <i>Number of Population with Voting Rights and Active Voters on the Election of Legislative Candidates at Balikpapan Municipality, 2020</i>	55
2.2.8	Banyaknya Penduduk Punya Hak Pilih dan Penduduk Memilih pada Pemilihan Umum Calon Walikota Balikpapan di Kota Balikpapan Tahun 2020 <i>Number of Population with Voting Rights and Active Voters on the Election of Mayor Candidates at Balikpapan Municipality, 2020</i>	56
2.3	SUMBER DAYA MANUSIA <i>HUMAN RESOURCES</i>	57
2.3.1	Jumlah Pegawai Negeri Sipil Menurut Jabatan dan Jenis Kelamin, di Kota Balikpapan pada bulan Desember 2020 dan Desember 2021. <i>Number of Civil Servants by Occupation and Sex, in Balikpapan Municipality, Desember 2020 dan Desember 2021</i>	57
2.3.2	Jumlah Pegawai Negeri Sipil Menurut Tingkat Pendidikan dan Jenis Kelamin di Kota Balikpapan Desember 2020 dan Desember 2021 <i>Number of Civil Servants by Educational Level and Sex in Balikpapan Municipality, December 2020 and December 2021</i>	59
2.3.3	Jumlah Pegawai Negeri Sipil Menurut Tingkat Kepangkatan dan Jenis Kelamin di Kota Balikpapan, Desember 2020 dan Desember 2021 <i>Number of Civil Servants by Hierarchy and Sex in Balikpapan Municipality, December 2020 and December 2021</i>	61
2.3.4	Jumlah Pegawai Negeri Sipil Menurut Dinas/Instansi Pemerintah dan Jenis Kelamin di Kota Balikpapan 2021 <i>Number of Civil Servants by Institution/Office and Sex in Balikpapan Municipality, 2021</i>	63

2.3.5	Jumlah Pegawai Negeri Sipil Pusat Menurut Golongan Gaji (orang) di Kota Balikpapan, Tahun 2018-2021 65 <i>Number of Central Civil Servants by Salary Classification (person) in Balikpapan Municipality, 2018-2021 65</i>
2.4	KEUANGAN PEMERINTAH 66 <i>GOVERNMENT FINANCE..... 66</i>
2.4.1	Realisasi Pendapatan Pemerintah Kota Balikpapan Menurut Jenis Pendapatan (ribu rupiah), 2018-2021 66 <i>Actual Balikpapan Municipality Government Revenues by Kind of Revenues (thousand rupiahs), 2018-2021 66</i>
2.4.2	Realisasi Pendapatan Pemerintah Kota Balikpapan Menurut Jenis Jenisnya (ribu rupiah), 2018-2021 67 <i>Actual Balikpapan Municipality Government Revenues by Kind of Revenues (thousand rupiahs), 2018-2021 67</i>
2.4.4	Target dan Realisasi Pendapatan Asli Daerah Kota Balikpapan Menurut Jenis Penerimaan (ribu rupiah), Tahun 2021 70 <i>Target and Actual Local Revenues of Balikpapan Municipality Government by Kind of Revenues (thousand rupiahs), 2021 70</i>
2.4.5	Target dan Realisasi Penerimaan Pajak Daerah Kota Balikpapan Menurut Jenisnya (ribu rupiah), Tahun 2021 71 <i>Target and Actual Tax Revenues of Balikpapan Municipality by Kind of Taxes (thousand rupiahs), 2021 71</i>
2.4.6	Target dan Realisasi Penerimaan Pajak Daerah Kota Balikpapan Menurut Jenisnya (ribu rupiah), Tahun 2021 72 <i>Target and Actual Tax Revenues of Balikpapan Municipality by Kind of Taxes (thousand rupiahs), 2021 72</i>
2.4.7	Realisasi Penanaman Modal Dalam Negeri (PMDN) di Kota Balikpapan, Tahun 2017-2021 74 <i>Actual Domestic Investment at Balikpapan Municipality, 2017-2021 74</i>
2.4.8	Realisasi Penanaman Modal Asing (PMA) di Kota Balikpapan, Tahun 2017-2021 75 <i>Actual Foreign Investment at Balikpapan Municipality, 2017-2021 75</i>

2.4.9	Realisasi APBN Instansi Vertikal di Kota Balikpapan (Rp 000) Tahun 2018-2021	76
	<i>Government Budget Realization of Vertical Agency at Balikpapan Municipality (000 Rp), 2018-2021.....</i>	76
3.1	PENDUDUK	93
	POPULATION	93
3.1.1	Penduduk, Laju Pertumbuhan Penduduk, Distribusi Persentase Penduduk, Kepadatan Penduduk, Rasio Jenis Kelamin Penduduk Menurut Kecamatan di Kota Balikpapan, 2021	93
	<i>Population, Population Growth Rate, Percentage Distribution of Population, Population Density, and Population Sex Ratio by Subdistrict in Balikpapan Municipality, 2021.....</i>	93
3.1.2	Jumlah Penduduk Menurut Kelompok Umur dan Jenis Kelamin di Kota Balikpapan, 2021	96
	<i>Population by Age Groups and Sex in Balikpapan Municipality, 2021.....</i>	96
3.1.3	Jumlah Penduduk Kota Balikpapan Menurut Jenis Kelamin dan Kecamatan Tahun 2021	97
	<i>Number of Population of Balikpapan Municipality by Sex and Sub District, 2021.....</i>	97
3.1.4	Jumlah Kelahiran dan Kematian di Kota Balikpapan Menurut Jenis Kelamin dan Kecamatan Tahun 2021	98
	<i>Number of Registered Baby Born in Balikpapan Municipality by Sex and Sub District, 2021</i>	98
3.2	KETENAGAKERJAAN.....	100
	EMPLOYMENT.....	100
3.2.1	Jumlah Penduduk Berumur 15 Tahun Keatas Menurut Jenis Kegiatan Utama dan Jenis Kelamin di Kota Balikpapan Tahun 2021	100
	<i>Population Aged 15 Years and Over by Main Activity and Sex in Balikpapan Municipality, 2021</i>	100
3.2.2	Penduduk Berumur 15 Tahun ke Atas Menurut Pendidikan Tertinggi yang Ditamatkan dan Jenis Kegiatan Selama Seminggu yang Lalu di Kota Balikpapan, 2021	101
	<i>Population 15 Years of Age and Over by Educational Attainment and Type of Activity During the Previous Week in</i>	

	<i>Balikpapan Municipality, 2021</i>	101
3.2.3	Penduduk Berumur 15 Tahun Ke Atas yang Bekerja Selama Seminggu yang Lalu Menurut Status Pekerjaan Utama dan Jenis Kelamin di Kota Balikpapan, 2021	103
	<i>Population 15 Years of Age and Over who Worked During The Previous Week by Main Employment Status and Sex in Balikpapan Municipality, 2021</i>	103
3.2.4	Banyaknya Pencari Kerja yang Terdaftar Menurut Tingkat Pendidikan, Status, dan Jenis Kelamin Tahun 2021	104
	<i>Number of Registered Job Applicants by Educational Levels, Status, and Sex, 2021</i>	104
3.2.5	Banyaknya Lowongan Kerja yang Terdaftar Menurut Tingkat Pendidikan, Status, dan Jenis Kelamin Tahun 2021	106
	<i>Number of Registered Job Vacancy by Educational Levels, Status, and Sex, 2021</i>	106
3.2.6	Banyaknya Tenaga Kerja Lokal dan Tenaga Kerja Asing Menurut Jenis Kelamin di Kota Balikpapan Tahun 2018-2021 ..	108
	<i>Number of Local Worker and Foreign Worker Based on Sex in Balikpapan Municipality, 2018-2021</i>	108
3.2.7	Banyaknya Perusahaan di Kota Balikpapan Menurut Sektor Tahun 2018-2021	110
	<i>Number of Establishment in Balikpapan Municipality by Sector, 2018-2021</i>	110
3.2.8	Banyaknya Organisasi dan Anggota Serikat Pekerja di Kota Balikpapan Tahun 2017-2021	111
	<i>Number of Labor Union and Its Member in Balikpapan Municipality, 2017-2021</i>	111
3.2.9	Jumlah Tenaga Buruh yang Menjadi Anggota BPJS Ketenagakerjaan di Kota Balikpapan Tahun 2018-2021	112
	<i>Number of Labor Force Who Has Social Fund Member of BPJS Ketenagakerjaan in Balikpapan Municipality, 2018-2021</i>	112
3.2.10	Banyaknya Perselisihan Hubungan Kerja yang Terjadi di Kota Balikpapan Tahun 2017-2021	113
	<i>Number of Labor-Related Disputes that Happened in Balikpapan Municipality, 2017-2021</i>	113
4.1	PENDIDIKAN	137
	EDUCATION	137

4.1.1	Jumlah Sekolah, Guru, dan Murid Taman Kanak-Kanak (TK) di Bawah Kementerian Pendidikan dan Kebudayaan Menurut Kecamatan di Kota Balikpapan, 2020/2021 dan 2021/2022 137 <i>Number of Schools, Teachers, and Pupils in Kindergarten Under The Ministry of Education and Culture by Subdistrict In Balikpapan Municipality, 2020/2021 and 2021/2022 137</i>
4.1.2	Jumlah Sekolah, Guru, dan Murid Raudatul Athfal (RA) di Bawah Kementerian Agama Menurut Kecamatan di Kota Balikpapan, 2019/2020 dan 2020/2021 140 <i>Number of Schools, Teachers, and Pupils in Raudatul Athfal (RA) Under The Ministry of Religious Affairs by Subdistrict In Balikpapan Municipality, 2019/2020 and 2020/2021 140</i>
4.1.3	Jumlah Sekolah, Guru, dan Murid Sekolah Dasar (SD) di Bawah Kementerian Pendidikan dan Kebudayaan Menurut Kecamatan di Kota Balikpapan, 2020/2021 dan 2021/2022 141 <i>Number of Schools, Teachers, and Pupils in Primary Schools Under The Ministry of Education and Culture by Subdistrict In Balikpapan Municipality, 2020/2021 dan 2021/2022 141</i>
4.1.4	Jumlah Sekolah, Guru, dan Murid Madrasah Ibtidaiyah (MI) di Bawah Kementerian Agama Menurut Kecamatan di Kota Balikpapan, 2019/2020 dan 2020/2021 144 <i>Number of Schools, Teachers, and Pupils in Madrasah Ibtidaiyah (MI) Under The Ministry of Religious Affairs by Subdistrict In Balikpapan Municipality, 2019/2020 dan 2020/2021 144</i>
4.1.5	Jumlah Sekolah, Guru, dan Murid Sekolah Menengah Pertama (SMP) di Bawah Kementerian Pendidikan dan Kebudayaan Menurut Kecamatan di Kota Balikpapan, 2020/2021 dan 2021/2022 147 <i>Number of Schools, Teachers, and Pupils in Lower Secondary School Under The Ministry of Education and Culture by Subdistrict In Balikpapan Municipality, 2020/2021 dan 2021/2022 147</i>
4.1.6	Jumlah Sekolah, Guru, dan Murid Madrasah Tsanawiyah (MTs) di Bawah Kementerian Agama Menurut Kecamatan di Kota Balikpapan, 2019/2020 dan 2020/2021 150

	<i>Number of Schools, Teachers, and Pupils in Madrasah Tsanawiyah (MTs) Under The Ministry of Religious Affairs by Subdistrict In Balikpapan Municipality, 2019/2020 dan 2020/2021</i>	150
4.1.7	Jumlah Sekolah, Guru, dan Murid Sekolah Menengah Atas (SMA) di Bawah Kementerian Pendidikan dan Kebudayaan Menurut Kecamatan di Kota Balikpapan, 2020/2021 dan 2021/2022	153
	<i>Number of Schools, Teachers, and Pupils in Upper Secondary School Under The Ministry of Education and Culture by Subdistrict In Balikpapan Municipality, 2020/2021 dan 2021/2022</i>	153
4.1.8	Jumlah Sekolah, Guru, dan Murid Sekolah Menengah Kejuruan (SMK) di Bawah Kementerian Pendidikan dan Kebudayaan Menurut Kecamatan di Kota Balikpapan, 2019/2020 dan 2020/2021	156
	<i>Number of Schools, Teachers, and Pupils in Vocational High Schools Under The Ministry of Education and Culture by Subdistrict In Balikpapan Municipality, 2019/2020 dan 2020/2021</i>	156
4.1.9	Jumlah Sekolah, Guru, dan Murid Madrasah Aliyah (MA) di Bawah Kementerian Agama Menurut Kecamatan di Kota Balikpapan, 2019/2020 dan 2020/2021	159
	<i>Number of Schools, Teachers, and Pupils in Madrasah Aliyah (MA) Under The Ministry of Religious Affairs by Subdistrict In Balikpapan Municipality, 2019/2020 dan 2020/2021</i>	159
4.1.10	Jumlah Sekolah, Guru, dan Murid Sekolah Luar Biasa (SLB) di Bawah Kementerian Pendidikan dan Kebudayaan Menurut Kecamatan di Kota Balikpapan, 2020/2021 dan 2021/2022	162
	<i>Number of Schools, Teachers, and Pupils in Special Education Schools Under The Ministry of Education and Culture by Subdistrict In Balikpapan Municipality, 2020/2021 dan 2021/2022</i>	162
4.1.11	Jumlah Mahasiswa, Dosen dan Mahasiswa Lulus Berdasarkan Perguruan Tinggi dan Jenis Kelamin di Kota Balikpapan Tahun Ajaran 2021/2022	165
	<i>Number of Students, Lecturer and Graduated Students by College and Sex in Balikpapan Municipality, Year 2021/2022</i>	165

4.1.12	Jumlah Desa ¹ /Kelurahan yang Memiliki Fasilitas Sekolah Menurut Kecamatan dan Tingkat Pendidikan di Kota Balikpapan, 2019– 2021	168
	<i>Number of Villages¹ /Kelurahan Having Educational Facilities by Subdistrict and Educational Level In Balikpapan Municipality, 2019– 2021</i>	<i>168</i>
4.1.13	Angka Partisipasi Murni (APM) dan Angka Partisipasi Kasar (APK) Menurut Jenjang Pendidikan dan Jenis Kelamin di Kota Balikpapan, 2020 dan 2021	173
	<i>Net Enrollment Rate and Gross Enrollment Ratio By Educational Level and Sex in Balikpapan Municipality, 2020 and 2021</i>	<i>173</i>
4.1.14	Angka Partisipasi Sekolah (APS) Menurut Kelompok Usia dan Jenis Kelamin di Kota Balikpapan, 2021	174
	<i>School Participation Rate by Age Group and Sex in Balikpapan Municipality, 2021</i>	<i>174</i>
4.1.15	Persentase Penduduk Berumur 15 Tahun ke Atas yang Melek Huruf Menurut Kelompok Umur di Kota Balikpapan, 2020 dan 2021	175
	<i>Percentage of Literate People Aged 15 Years and Over by Age Group in Balikpapan Municipality, 2020 and 2021</i>	<i>175</i>
4.1.16	Banyaknya Taman Kanak-kanak (TKA) dan Taman Pendidikan Al-Qur'an (TPA) di Kota Balikpapan Tahun 2017/2018–2021/2022	176
	<i>Number of Moslem Kindergartens and Alquran Kindergartens in Balikpapan Municipality, 2017/2018-2021/2022</i>	<i>176</i>
4.1.17	Banyaknya Murid/Santri TKA dan TPA BKPRMI Kota Balikpapan Tahun 2017/2018–2020/2021	177
	<i>Number of Moslem Kindergartens and Alquran Kindergartens Pupils in Balikpapan Municipality, 2017/2018–2020/2021</i>	<i>177</i>
4.2	KESEHATAN	178
	HEALTH	178
4.2.1	Jumlah Desa ¹ /Kelurahan Yang Memiliki Sarana Kesehatan Menurut Kecamatan di Kota Balikpapan, 2019-2021	178
	<i>Number of Villages¹ /Kelurahan Having Health Facilities by Subdistrict In Balikpapan Municipality, 2019–2021</i>	<i>178</i>
4.2.2	Jumlah Tenaga Kesehatan Menurut Kecamatan di Kota Balikpapan, 2021	184

	<i>Number of Health Human Resources by Subdistrict in Balikpapan Municipality, 2021</i>	184
4.2.3	Angka Kesakitan Menurut Jenis Kelamin di Kota Balikpapan, 2016–2021	186
	<i>Illness Rate by Sex In Balikpapan Municipality, 2016–2021</i>	186
4.2.4	Jumlah Rumah Sakit Umum, Rumah Sakit Khusus, Puskesmas, Klinik Pratama, dan Posyandu Menurut Kecamatan di Kota Balikpapan, 2020 dan 2021	187
	<i>Number of General Hospital, Specialized Hospital, Public Health Center, Primary Clinic, and Integrated Health Post by Subdistrict In Balikpapan Municipality, 2020 and 2021</i>	187
4.2.5	Jumlah Kasus 10 Penyakit Terbanyak di Kota Balikpapan Tahun 2021	190
	<i>Number of Cases of 10 Most Encountered Diseases in Balikpapan Municipality, 2021</i>	190
4.2.6	Jumlah Bayi Lahir, Bayi Berat Badan Lahir Rendah (BBLR), dan Bergizi Buruk di Kota Balikpapan Tahun 2017-2021	191
	<i>Number of Births, Babies with Low Birth Weights (LBW), and Malnutrition Cases in Balikpapan Municipality, 2017-2021</i>	191
4.2.7	Jumlah Ibu Hamil, Melakukan Kunjungan K4, Kurang Energi Kronis (KEK), dan Mendapat Tablet zat Besi (Fe) di Kota Balikpapan Tahun 2017 – 2021	192
	<i>Number of Pregnant Woman, Those With One Visit and Four Visits of Antenatal Care, Chronic Energy Deficiency (CED), and Receiving Iron Supplement in Balikpapan Municipality, 2017 - 2021</i>	192
4.2.8	Jumlah pasangan usia Subur dan Peserta KB Aktif Menurut Kecamatan di Kota Balikpapan Tahun 2021	193
	<i>Number of Eligible Couples and Family Planning Participants by Sub Districts in Balikpapan Municipality, 2021</i>	193
4.2.9	Banyaknya Pendonor Darah dan Jumlah Darah yang Terkumpul pada Palang Merah Indonesia (PMI) Balikpapan, 2021	195
	<i>Number of the Blood Donator and The Collected Blood In Indonesian Red Cross of Balikpapan, 2021</i>	195

4.2.10	Banyaknya Pendonor Darah Sukarela dan Jumlah Donor Pengganti pada Palang Merah Indonesia (PMI) Balikpapan, 2021	196
	<i>Number of The Volunteers Blood Donaturs and Substitutor on The Indonesian Red Cross of Balikpapan, 2021</i>	<i>196</i>
4.2.11	Banyaknya Pendonor Darah Menurut Golongan Darah (orang) di PMI Balikpapan, 2017 - 2021	197
	<i>Number of the Blood Donaturs by Blood Type (person) in The Indonesian Red Cross of Balikpapan, 2017 - 2021</i>	<i>197</i>
4.2.12	Banyaknya Pendistribusian Darah lengkap Menurut Bagian- Bagian, 2017- 2021	198
	<i>Number of Blood Distributed by Division, 2017 - 2021</i>	<i>198</i>
4.3	AGAMA DAN SOSIAL LAINNYA.....	200
	<i>RELIGION AND OTHER SOCIAL AFFAIRS</i>	<i>200</i>
4.3.1	Jumlah Penduduk Menurut Kecamatan dan Agama yang Dianut di Kota Balikpapan, 2021	200
	<i>Population by Subdistrict and Religion In Balikpapan Municipality, 2021.....</i>	<i>200</i>
4.3.2	Jumlah Tempat Peribadatan Menurut Kecamatan di Kota Balikpapan, 2021.....	201
	<i>Number of Places of Worship by Subdistrict and Religion In Balikpapan Municipality, 2021</i>	<i>201</i>
4.3.3	Jumlah Kecamatan yang Mengalami Bencana Alam ² di Kota Balikpapan, 2019-2021	202
	<i>Number of Subdistrict that Had Natural Disaster² In Balikpapan Municipality, 2019-2021</i>	<i>202</i>
4.4	KEMISKINAN.....	205
	<i>POVERTY</i>	<i>205</i>
4.4.1	Garis Kemiskinan, Jumlah, dan Persentase Penduduk Miskin di Kota Balikpapan, 2014-2021	205
	<i>Poverty Line, Number and Percentage of Poor People in Balikpapan Municipality, 2014-2021</i>	<i>205</i>
4.4.2	Indeks Kedalaman Kemiskinan dan Indeks Keparahan Kemiskinan di Kota Balikpapan, 2014-2021	206
	<i>Poverty Gap Index and Poverty Severity Index in Balikpapan Municipality, 2014-2021</i>	<i>206</i>
4.5	KRIMINALITAS.....	207
	<i>CRIME.....</i>	<i>207</i>

4.5.1	Banyaknya Peristiwa Kejahatan dan Pelanggaran yang Dilaporkan di Kota Balikpapan Menurut Jenisnya, 2020-2021.....	207
	<i>Number of Crimes and Offences Reported in Balikpapan Municipality by Type, 2020-2021.....</i>	<i>207</i>
4.5.2	Banyaknya Peristiwa Kejahatan dan Pelanggaran yang Dilaporkan dan Diselesaikan di Kota Balikpapan Menurut Jenisnya, 2021	209
	<i>Number of Crimes and Offences Reported and Resolved in Balikpapan Municipality by Type, 2021</i>	<i>209</i>
4.5.3	Jumlah Kasus dan Tersangka Kasus Narkoba yang Ditangani oleh BNN Kota Balikpapan di Kota Balikpapan, 2018-2021.....	211
	<i>Number of Cases and Suspects of Drug Cases Handled by National Anti-Narcotics Agency of the Balikpapan Municipality in Balikpapan Municipality, 2018-2021</i>	<i>211</i>
4.6	KEMASYARAKATAN	212
	<i>CIVIL SOCIETY.....</i>	<i>212</i>
4.6.1	Banyaknya Organisasi dan Partai Politik yang Terdaftar di Kantor Kesbangpol Balikpapan, 2021	212
	<i>Number of Registered Organization and Political Party in Balikpapan Kesbangpol Office, 2021</i>	<i>212</i>
4.6.2	Banyaknya Pengunjung Bulanan Perpustakaan Kota Balikpapan Tahun 2021	213
	<i>Number of The Monthly Visitors of Balikpapan Regional Library, 2021</i>	<i>213</i>
4.6.3	Jumlah Anggota Perpustakaan Kota Balikpapan Menurut Kategori dan Jenis Kelamin Tahun 2021	214
	<i>Number of Members of Balikpapan Regional Library by Category and Sex, 2021</i>	<i>214</i>
4.6.4	Jumlah Anggota Baru Perpustakaan Kota Balikpapan Menurut Kategori dan Jenis Kelamin Tahun 2021	215
	<i>Number of New Members of Balikpapan Regional Library by Category and Sex, 2021</i>	<i>215</i>
4.6.4	Pengumpulan dan Penyaluran Zakat di Kota Balikpapan Tahun 2017-2021	216
	<i>Collection and Distribution of Zakat in Balikpapan Municipality, 2017-2021</i>	<i>216</i>

4.6.5	Pengumpulan Zakat Berdasarkan Jenis Dananya di Kota Balikpapan Tahun 2021	217
	<i>Collection of Zakat by Source of Funds in Balikpapan Municipality, 2021.....</i>	<i>217</i>
4.6.6	Penyaluran Zakat Berdasarkan Ashnaf di Kota Balikpapan Tahun 2021.....	218
	<i>Distribution of Zakat by Receiver in Balikpapan Municipality, 2021</i>	<i>218</i>
4.6.7	Banyaknya Pernikahan yang Tercatat di Tiap Kecamatan di Kota Balikpapan Tahun 2021	219
	<i>Number of Registered Marriage by Subdistrict in Balikpapan Municipality, 2021.....</i>	<i>219</i>
4.6.8	Banyaknya Jemaah Haji yang Berangkat Berdasarkan Kecamatan di Kota Balikpapan Tahun 2021	220
	<i>Number of Hajj Pilgrims by Subdistrict in Balikpapan Municipality, 2021.....</i>	<i>220</i>
4.6.9	Perkara Pada Pengadilan Agama Balikpapan yang Diterima dan Diputus Tahun 2021	221
	<i>Number of Received Cases and Decided Cases at Balikpapan Religious Court, 2021</i>	<i>221</i>
4.6.10	Penyebab Perceraian di Kota Balikpapan Dirinci Menurut Penyebabnya Tahun 2021	223
	<i>Causes of Divorce in Balikpapan Municipality Broken Down by Cause, 2021</i>	<i>223</i>
4.6.11	Jenis Perkara yang Ditangani Pengadilan Agama Kota Balikpapan Tahun 2021	224
	<i>Types of Cases Handled by Balikpapan Religious Court in 2021</i>	<i>224</i>
4.6.12	Jumlah Sampah yang Masuk ke TPA (Tempat Pembuangan Akhir) Manggar per Bulan di Kota Balikpapan Tahun 2021	226
	<i>Total Number of Garbage that Brought into Manggar Landfills per Month in Balikpapan Municipality, 2021</i>	<i>226</i>
5.1	TANAMAN PANGAN.....	227
	FOOD CROPS.....	227

5.1.1	Luas Panen Padi dan Palawija (Ha) di Kota Balikpapan Tahun 2017-2021	247
	<i>Harvested Area of Paddy and Other Food Crops (Ha) in Balikpapan Municipality, 2017-2021</i>	<i>247</i>
5.1.2	Produksi Padi dan Palawija (Ton) di Kota Balikpapan Tahun 2017-2021	249
	<i>Production of Paddy and Other Food Crops (Tons) in Balikpapan Municipality, 2017-2021</i>	<i>249</i>
5.2	HORTIKULTURA.....	251
	<i>HORTICULTURE</i>	<i>251</i>
5.2.1	Luas Panen Tanaman Sayuran Menurut Kecamatan dan Jenis Tanaman di Kota Balikpapan (ha), 2020 dan 2021	251
	<i>Harvested Area of Vegetables by Subdistrict and Kind of Plant in Balikpapan Municipality (ha), 2020 and 2021</i>	<i>251</i>
5.2.2	Produksi Tanaman Sayuran Menurut Kecamatan dan Jenis Tanaman di Kota Balikpapan (kuintal), 2020 dan 2021	255
	<i>Production of Vegetables by Subdistrict and Kind of Plant in Balikpapan Municipality (quintal), 2020 and 2021</i>	<i>255</i>
5.2.3	Luas Panen Tanaman Sayuran dan Buah–Buahan Semusim Menurut Jenis Tanaman di Kota Balikpapan (ha), 2018 - 2021	259
	<i>Harvested Area of Seasonal Vegetables and Fruits by Kind of Plant in Balikpapan Municipality (ha), 2018 - 2021</i>	<i>259</i>
5.2.4	Produksi Tanaman Sayuran dan Buah–Buahan Semusim Menurut Jenis Tanaman di Kota Balikpapan (kuintal), 2018 - 2021	260
	<i>Production of Seasonal Vegetables and Fruits by Kind of Plant in Balikpapan Municipality (quintal), 2018 - 2021</i>	<i>260</i>
5.2.5	Luas Panen Tanaman Biofarmaka Menurut Kecamatan dan Jenis Tanaman di Kota Balikpapan (m2), 2020 dan 2021	261
	<i>Harvested Area of Medicinal Plants by Subdistrict and Kind of Plant in Balikpapan Municipality (m2), 2020 and 2021</i>	<i>261</i>

5.2.6	Produksi Tanaman Biofarmaka Menurut Kecamatan dan Jenis Tanaman di Kota Balikpapan (kg), 2020 dan 2021	263
	<i>Production of Medicinal Plants by Subdistrict and Kind of Plant in Balikpapan Municipality (kg), 2020 and 2021.....</i>	263
5.2.7	Luas Panen Tanaman Biofarmaka Menurut Jenis Tanaman di Kota Balikpapan(m2), 2018 - 2021	265
	<i>Harvested Area of Medicinal Plants by Kind of Plant in Balikpapan Municipality (m2), 2018 - 2021.....</i>	265
5.2.8	Produksi Tanaman Biofarmaka Menurut Jenis Tanaman di Kota Balikpapan (kg), 2018 - 2021	266
	<i>Production of Medicinal Plants by Kind of Plant in Balikpapan Municipality (kg), 2018 - 2021.....</i>	266
5.2.9	Luas Panen Tanaman Hias Menurut Kecamatan dan Jenis Tanaman di Kota Balikpapan (m2), 2020 dan 2021	267
	<i>Harvested Area of Ornamental Plants by Subdistrict and Kind of Plant in Balikpapan Municipality (m2), 2020 and 2021</i>	267
5.2.10	Produksi Tanaman Hias Menurut Kecamatan dan Jenis Tanaman di Kota Balikpapan (tangkai), 2020 dan 2021	269
	<i>Production of Ornamental Plants by Subdistrict and Kind of Plant in Balikpapan Municipality (stalks), 2020 and 2021.....</i>	269
5.2.11	Luas Panen Tanaman Hias Menurut Jenis Tanaman di Kota Balikpapan (m2), 2018 - 2021	271
	<i>Harvested Area of Ornamental Plants by Kind of Plant in Balikpapan Municipality (m2), 2018 - 2021.....</i>	271
5.2.12	Produksi Tanaman Hias Menurut Jenis Tanaman di Kota Balikpapan (tangkai), 2018 - 2021	272
	<i>Production of Ornamental Plants by Kind of Plant (stalks), 2018 - 2021</i>	272
5.2.13	Produksi Buah-buahan Menurut Kecamatan dan Jenis Tanaman di Kota Balikpapan (kuintal), 2020 and 2021	273
	<i>Production of Fruits by Subdistrict and Kind of Plant in in Balikpapan Municipality (kuintal), 2020 and 2021</i>	273
5.2.14	Produksi Buah-Buahan dan Sayuran Tahunan Menurut Jenis Tanaman (kuintal), 2018 - 2021	277

	<i>Production of Annual Fruits and Vegetables by Kind of Plant (quintal), 2018 - 2021</i>	277
5.3	PERKEBUNAN	278
	<i>ESTATE CROPS</i>	278
5.3.1	Luas Areal Tanaman Perkebunan Menurut Jenis Tanaman (ha) di Kota Balikpapan, 2017 - 2021	278
	<i>Planted Area of Estate Crops by Type of Crops (ha) in Balikpapan Municipality, 2017 - 2021</i>	278
5.3.2	Produksi Perkebunan Menurut Jenis Tanaman (ton) di Kota Balikpapan, 2016- 2020	280
	<i>Production of Estate by Type of Crops (ton) in Balikpapan Municipality, 2016 - 2020</i>	280
5.4	PETERNAKAN	282
	<i>LIVESTOCK</i>	282
5.4.1	Populasi Ternak Menurut Kecamatan dan Jenis Ternak di Kota Balikpapan, 2021	282
	<i>Livestock Population by Subdistrict and Kind of Livestock in Balikpapan Municipality, 2021</i>	282
5.4.2	Populasi Unggas Menurut Kecamatan dan Jenis Unggas di Kota Balikpapan, 2021	283
	<i>Poultry Population by Subdistrict and Kind of Poultry in Balikpapan Municipality, 2021</i>	283
5.4.3	Jumlah Ternak yang Dipotong Menurut Kecamatan dan Jenis Ternak di Kota Balikpapan, 2021	284
	<i>Livestock Slaughtered by Subdistrict and Kind of Livestock in Balikpapan Municipality, 2021</i>	284
5.5	PERIKANAN	285
	<i>FISHERY</i>	285
5.5.1	Produksi Perikanan Menurut Sub Sektor (Ton) di Kota Balikpapan, Tahun 2017-2021	285
	<i>Fishery Production by Sub Sector (Ton) in Balikpapan Municipality, 2017-2021</i>	285
5.5.2	Produksi dan Nilai Produksi Perikanan Menurut Sub Sektor di Kota Balikpapan, 2021	286
	<i>Fishery Production and Production Value by Sub Sector in Balikpapan Municipality, 2021</i>	286
5.5.3	Produksi Perikanan Menurut Jenis Ikan di Kota Balikpapan, 2017-2021	287

	<i>Fishery Production by Kind of Fish in Balikpapan Municipality, 2017-2021</i>	287
5.5.4	Banyaknya Perahu/Kapal Penangkap Ikan Menurut Jenisnya di Kota Balikpapan, Tahun 2017-2021.....	288
	<i>Number of Fishing Boats by Kind in Balikpapan Municipality, 2017-2021</i>	288
6.	INDUSTRI, ENERGI DAN KOSNTRUKSI	289
	<i>INDUSTRY, ENERGY AND CONSTRUCTION.....</i>	<i>289</i>
6.1	Daya Terpasang, Produksi, dan Distribusi Listrik PT. PLN Persero) pada Cabang/Ranting PLN Menurut Kecamatan di Kota Balikpapan, 2021	299
	<i>Installed Electricity Power, Production, and Distribution of PT. PLN (Persero) at PLN Branch by Subdistrict in Balikpapan Municipality, 2021.....</i>	<i>299</i>
6.2	Jumlah Pelanggan Listrik Berdasarkan Tarif di Kota Balikpapan, 2017-2021	300
	<i>Number of Registered Electricity Costumers by Rate in Balikpapan Municipality, 2017-2021</i>	<i>300</i>
6.3	Jumlah Pelanggan Listrik Menurut Rayon di Kota Balikpapan, 2017-2021	301
	<i>Number of Registered Electricity Costumers by Rayon in Balikpapan Municipality, 2017-2021</i>	<i>301</i>
6.4	Jumlah Pelanggan dan Air yang Disalurkan Menurut Pelanggan di Kota Balikpapan, 2021	302
	<i>Number of Customer and Distributed Clean Water by Type of Customers in Balikpapan Municipality, 2021.....</i>	<i>302</i>
6.5	Banyaknya Usaha Kecil yang Mendapat Sertifikat Kompetensi dan Kualifikasi Perusahaan di Kota Balikpapan Tahun 2017-2021	303
	<i>Number of Small Establishments, Competency and Qualification Certified in Balikpapan Municipality, 2017-2021</i>	<i>303</i>
6.6	Banyaknya Usaha Non Kecil yang Mendapat Sertifikat Kompetensi dan Kualifikasi Perusahaan di Kota Balikpapan Tahun 2017-2021	304
	<i>Number of Non Small Establishments, Competency and Qualification Certified in Balikpapan Municipality, 2017-2021</i>	<i>304</i>

6.7	Jumlah Tempat Usaha, Tempat Tinggal dan Lain-lain yang Mengurus Izin di DPMPT Kota Balikpapan Tahun 2017-2021	305
	<i>. Number of Establishment, Housing, and Others that Requested Permit at DPMPT Balikpapan Municipality, 2017-2021.....</i>	<i>305</i>
6.8	Banyaknya Permohonan Pemberian Hak Atas Tanah Berdasarkan Peraturan Menteri Agraria/Kepala Badan Pertanahan Nasional Nomor 9 Tahun 1999 per Bulan di Kota Balikpapan Tahun 2021	306
	<i>Number of Requests for Granting Land Rights Based on Minister of Agrarian/Head of National Land Agency Regulation No 9 of 1999 by Month in Balikpapan Municipality, 2021</i>	<i>306</i>
6.9	Banyaknya Permohonan dan Penyelesaian Pendaftaran dan Pencatatan Alih Hak dan Pengukuran per Bulan di Kota Balikpapan Tahun 2021	307
	<i>Number of Requests and Realization of Registering and Recording of Transferring of The Rights for Land Use and Measuring by Month in Balikpapan Municipality, 2021</i>	<i>307</i>
7.	PARIWISATA.....	309
	<i>TOURISM</i>	<i>309</i>
7.1	Jumlah Objek Wisata di Kota Balikpapan Menurut Jenisnya Tahun 2020-2021	317
	<i>Number of Tourism Destination in Balikpapan Municipalit by Its Kind, 2020-2021</i>	<i>317</i>
7.2	Daftar Lokasi Wisata di Kota Balikpapan Tahun 2021	318
	<i>Tourism Destination in Balikpapan Municipality, 2021</i>	<i>318</i>
7.3	Jumlah Hotel dan Akomodasi Lainnya Menurut Kecamatan di Kota Balikpapan, Tahun 2021	322
	<i>Number of Hotel and Other Accomodation by Subdistrict in Balikpapan, 2021</i>	<i>322</i>

8.	TRANSPORTASI	323
	<i>TRANSPORTATION.....</i>	<i>323</i>
8.1.1	Panjang Jalan ¹ Menurut Tingkat Kewenangan Pemerintahan di Kota Balikpapan (km), 2019–2021	339
	<i>Length of Roads¹ by Level of Government Authority in Balikpapan Municipality (km), 2019–2021.....</i>	<i>339</i>
8.1.2	Panjang Jalan Menurut Jenis Permukaan Jalan di Kota Balikpapan (Km) Tahun 2019-2021	340
	<i>Length of Road by Type of Roads Surface in Balikpapan Municipality (Km), 2019-2021</i>	<i>340</i>
8.1.3	Panjang Jalan Menurut Kondisi Jalan di Kota Balikpapan (Km) Tahun 2019-2021	343
	<i>Length of Roads by Condition of Roads in Balikpapan Municipality (Km), 2019-2021</i>	<i>343</i>
8.1.4	Banyaknya Kendaraan Bermotor Menurut Jenis Kendaraan (Unit) di Kota Balikpapan Tahun 2021	346
	<i>Number of Motor Vehicles by Type of Vehicle in Balikpapan Municipality, 2021.....</i>	<i>346</i>
8.1.5	Banyaknya Angkutan Umum Menurut Jenisnya di Kota Balikpapan Tahun 2021	348
	<i>Number of Public Transportation by Its Kind in Balikpapan Municipality, 2021.....</i>	<i>348</i>
8.1.6	Banyaknya Angkutan Umum Laut di Dermaga Kampung Baru Menurut Jenisnya Tahun 2021	349
	<i>Number of Public Crossing Transportation by Its Kind in Kampung Baru Dock, 2021</i>	<i>349</i>
8.1.7	Pergerakan Penumpang dan Pesawat per Bulan di Bandara Sepinggang Tahun 2021	350
	<i>Number of Passengers and Aircraft Traffic in Sepinggang Airport by Month, 2021</i>	<i>350</i>
8.1.8	Banyaknya Bagasi dan Kargo Per Bulan di Bandara Sepinggang Tahun 2021	351
	<i>Number of Baggage and Cargo in Sepinggang Airport by Month, 2021.....</i>	<i>351</i>
8.1.9	Perkembangan Pergerakan Pesawat, Penumpang, Bagasi dan Kargo di Bandara Sepinggang Tahun 2017–2021.....	352

	<i>Number of Flight Movement, Passengers, Baggage and Cargo in Sepinggan Airport, 2017 - 2021</i>	352
8.1.10	Pergerakan Arus Penumpang di Pelabuhan Balikpapan Menurut Bulan Tahun 2021	353
	<i>Number of Passengers Traffic in Port of Balikpapan by Month, 2021</i>	353
8.1.11	Jumlah Kendaraan dan Penumpang serta Barang yang Diseberangkan dengan Ferry Kariangau-Penajam di Pelabuhan penyeberangan Kariangau Tahun 2021	354
	<i>Number of Cars and Passenger Traffic by Ferry Kariangau-Penajam at Kariangau Crossing Port, 2021</i>	354
8.2	KOMUNIKASI	355
	COMMUNICATION	355
8.2.1	Nilai Penjualan Materai dan Benda Pos pada PT. Pos Indonesia Balikpapan Menurut Bulan Tahun 2021	355
	<i>Value of Stamps and Post Thing Selling at Balikpapan Post Office by Month, 2021</i>	355
8.2.2	Nilai Penerimaan dan Pembayaran Wesel Pos oleh PT. Pos Indonesia Balikpapan Menurut Bulan Tahun 2021	356
	<i>Value of Money Received and Transferred via Balikpapan Post Office by Month, 2021</i>	356
8.2.3	Banyaknya Surat Pos yang Dikirim oleh PT. Pos Indonesia Balikpapan Menurut Bulan Tahun 2021	357
	<i>Number of Outgoing Letters at Balikpapan Post Office by Month, 2021</i>	357
8.2.4	Banyaknya Base Transceiver Station (BTS) di Kota Balikpapan Menurut Kecamatan Tahun 2020-2021	358
	<i>Number of Base Transceiver Station (BTS) at Balikpapan Municipality by Subdistrict, 2020-2021</i>	358
9.	PERBANKAN, KOPERASI DAN HARGA-HARGA	359
	BANKING, COOPERATIVE AND PRICES	359
9.1	Jumlah Koperasi Aktif di Kota Balikpapan Menurut Kecamatan, 2018-2021	365
	<i>Number of Active Cooperative in Balikpapan Municipality by Subdistrict, 2018-2021</i>	365

9.2	Jumlah UMKM dan IKM Produktif (Aktif) di Kota Balikpapan Menurut Kecamatan, 2020-2021 366 <i>Number of Active Small and Medium-Sized Enterprises and Productive Small and Medium-Sized Industries in Balikpapan Municipality by Subdistrict, 2020-2021 366</i>
9.3	Jumlah Koperasi Menurut Jenis Koperasi dan Kecamatan di Kota Balikpapan, 2021 367 <i>Number of Cooperative by Kind of Cooperative and Subdistrict in Balikpapan Municipality, 2021..... 367</i>
9.4	Posisi Pinjaman Rupiah dan Valuta Asing yang Diberikan Bank Umum dan BPR Menurut Jenis Penggunaan (juta rupiah) Tahun 2017-2021 368 <i>Outstanding of Loans in Rupiah and Foreign Currency of Commercial and Rural Banks by Type of Loans (million Rps), 2017-2021 368</i>
9.5	Posisi Kredit Perbankan Menurut Klasifikasi Lapangan Usaha (jutaan rupiah) Tahun 2021 369 <i>Bank Credits Position by Industrial Origin (million Rps), 2021 369</i>
9.6	Posisi Kredit Perbankan Rupiah dan Valuta Asing Menurut Jenis Penggunaan dan Kelompok Bank di Kota Balikpapan (jutaan rupiah) Tahun 2017-2021 371 <i>Bank Credits Position by Kind of Using and Classification of Bank in Balikpapan Municipality (million Rps), 2017-2021..... 371</i>
9.7	Posisi Sumber Dana Perbankan di Kota Balikpapan (jutaan rupiah) Tahun 2017-2021 374 <i>Position of Bank's Fund Source in Balikpapan Municipality (million Rps), 2017-2021 374</i>
9.8	Giro Menurut Kelompok Bank di Kota Balikpapan (jutaan rupiah) Tahun 2017-2021 376 <i>Giro Based on Bank Classification in Balikpapan Municipality (million Rps), 2017-2021 376</i>
9.9	Suku Bunga Deposito Berjangka Menurut Jangka Waktu pada Kelompok Bank Pemerintah di Kota Balikpapan (%) Tahun 2017-2021 377 <i>Term Deposit Interest Rate in Government Bank by Period (%), 2017-2021 377</i>

9.10	Suku Bunga Deposito Berjangka Menurut Jangka Waktu pada Kelompok Bank Swasta Nasional Devisa di Kota Balikpapan (%) Tahun 2017-2021 378 <i>Term Deposit Interest Rate in National Private Bank by Period in Balikpapan Municipality (%), 2017-2021 378</i>
9.11	Jumlah Aktiva Bank Menurut Kelompok Bank di Kota Balikpapan (jutaan rupiah) Tahun 2017-2021 379 <i>Value of Activa Bank Based on Bank Group in Balikpapan Municipality (million Rps), 2017-2021 379</i>
9.12	Indeks Harga Konsumen per Bulan Menurut Kelompok Pengeluaran (2018=100) di Balikpapan Tahun 2021 380 <i>Monthly Consumer Price Index by Expenditure Group (2018=100) in Balikpapan, 2021 380</i>
9.13	Laju Inflasi Bulanan Menurut Kelompok Pengeluaran (2018=100) di Kota Balikpapan, 2021 384 <i>Monthly Inflation Rate by Expenditure Group (2018=100) in Balikpapan Municipality, 2021 384</i>
9.13	Inflasi Tahun Kalender Per Bulan di Kota Balikpapan, 2021 388 <i>Inflation Rate by Month in Balikpapan Municipality, 2021 388</i>
10.	PENGELUARAN PENDUDUK..... 389 <i>POPULATION EXPENDITURE..... 389</i>
10.1	Rata-rata Pengeluaran Per Kapita Sebulan Menurut Kelompok Komoditas(rupiah) di Kota Balikpapan, 2020 dan 2021 397 <i>Monthly Average Expenditure Per Capita by Commodity Group in Balikpapan Municipality, 2020 and 2021 397</i>
10.2	Persentase Pengeluaran Per Kapita Sebulan Menurut Kelompok Komoditas(rupiah) di Kota Balikpapan, 2020 dan 2021 398 <i>Percentage of by Monthly Expenditure Per Capita by Commodity Group in Balikpapan Municipality, 2020 and 2021 398</i>
10.3	Persentase Rumah Tangga Menurut Golongan Pengeluaran Per Kapita Sebulan di Kota Balikpapan Tahun 2021 399

Percentage of Population by Class of Monthly Expenditure per Capita Balikpapan Municipality, 2021.....399

11.	PERDAGANGAN	401
	<i>TRADE</i>	401
11.1	Jumlah Sarana Perdagangan Menurut Jenisnya di Kota Balikpapan, 2018-2021	409
	<i>Number of Trading Facilities by Type of Facility in Balikpapan Municipality, 2018-2021</i>	409
11.2	Banyaknya Pasar Menurut Kecamatan di Kota Balikpapan, Tahun 2017-2021	410
	<i>Number of Markets by Subdistrict in Balikpapan Municipality, 2017-2021</i>	410
11.3	Daftar Pusat Perbelanjaan di Kota Balikpapan, 2021	411
	<i>List of Mall in Balikpapan Municipality, 2021</i>	411
11.4	Daftar Nama Pasar Modern dan Tradisional Menurut Kecamatan, Tahun 2021	412
	<i>List of Names of Modern and Conventional Markets by Subdistrict, 2021</i>	412
11.5	Banyaknya Pedagang Menurut Wilayah Pasar dan Kecamatan Tahun 2021	413
	<i>Number of Merchants by Market Region and Subdistrict, 2021</i>	413
11.6	Persediaan, Pengadaan dan Penyaluran Beras Perum BULOG Divre Kalimantan Timur (Kg) Tahun 2017-2021	414
	<i>Stock, Supply and Distribution of Rice in Public Corporate BULOG Kalimantan Timur Regional Division (Kgs) by Regional Division Balikpapan, 2017-2021</i>	414
11.7	Penyaluran dan Penjualan Beras oleh BULOG Divre Kaltim Menurut Golongan Konsumsi (Kg), Tahun 2017-2021	416
	<i>Rice Sales and Distribution by Public Corporate BULOG Kalimantan Timur Regional Division by Consumer Groups (Kgs), 2017-2021</i>	416

11.8	Pelaksanaan Operasi Pasar Beras Kota Balikpapan Tahun 2017-2021.....	419
	<i>Rice Market Operation in Balikpapan Municipality, 2017-2021.....</i>	<i>419</i>
11.9	Pengadaan/Penyaluran Bahan Pokok/Penting s/d Bulan Desember Tahun 2020.....	420
	<i>Total Supply/Distribution of Food Material by Kind, 2020.....</i>	<i>420</i>
11.10	Banyaknya Pemilik Alat UTTP (Ukur Takar Timbang dan Perlengkapannya) dan Alat UTTP yang Ditera Ulang Menurut Jenisnya di Kota Balikpapan Tahun 2021	421
	<i>Number of The Owner of Measuring-Weighing Device and The Device Itself That Being Recalibrated by Its Kind in Balikpapan Municipality, 2021.....</i>	<i>421</i>
12.	SISTEM NERACA REGIONAL	423
	<i>SYSTEM OF REGIONAL ACCOUNTS.....</i>	<i>423</i>
12.1	Produk Domestik Regional Bruto Atas Dasar Harga Berlaku Menurut Lapangan Usaha di Kota Balikpapan (milliar rupiah) di Kota Balikpapan, 2017–2027	437
	<i>Gross Regional Domestic Product at Current Market Prices by Industry in Balikpapan Municipality (billion rupiahs) in Balikpapan Municipality, 2017–2021</i>	<i>437</i>
12.2	Produk Domestik Regional Bruto Atas Dasar Harga Konstan 2010 Menurut Lapangan Usaha di Kota Balikpapan (miliar rupiah) , 2017–2021	439
	<i>Gross Regional Domestic Product at 2010 Constant Market Prices by Industry in Balikpapan Municipality (billion rupiahs), 2017–2021</i>	<i>439</i>
12.3	Distribusi Persentase Produk Domestik Regional Bruto Atas Dasar Harga Berlaku Menurut Lapangan Usaha di Kota Balikpapan, 2017–2021	441
	<i>Percentage Distribution of Gross Regional Domestic Product at Current Market Prices by Industry in Balikpapan Municipality, 2017–2027</i>	<i>441</i>

12.4	Laju Pertumbuhan Produk Domestik Regional Bruto Atas Dasar Harga Konstan 2010 Menurut Lapangan Usaha di Kota Balikpapan (persen), 2017–2021 443 <i>Growth Rate of Gross Regional Domestic Product at 2010 Constant Market Prices by Industry in Balikpapan Municipality (percent), 2017–2021 443</i>
12.5	Produk Domestik Regional Bruto Atas Dasar Harga Berlaku Menurut Jenis Pengeluaran di Kota Balikpapan (miliar rupiah), 2017-2021 445 <i>Gross Regional Domestic Product at Current Market Prices by Type of Expenditure in Balikpapan Municipality (billion rupiahs), 2017-2021 445</i>
12.6	Produk Domestik Regional Bruto Atas Dasar Harga Konstan 2010 Menurut Jenis Pengeluaran di Kota Balikpapan (miliar rupiah), 2017-2021 446 <i>Gross Regional Domestic Product at 2010 Constant Market Prices by Type of Expenditure in Balikpapan Municipality (billion rupiahs), 2017-2021 446</i>
12.7	Indeks Implisit Produk Domestik Regional Bruto Kota Balikpapan Menurut Lapangan Usaha 2017-2021 447 <i>Growth Rate of Gross Regional Domestic Product of Balikpapan Municipality by Industrial Origin 2017-2021 447</i>
12.8	Laju Implisit Produk Domestik Regional Bruto Kota Balikpapan Menurut Lapangan Usaha 2017-2021 449 <i>Growth Rate of Gross Regional Domestic Product of Balikpapan Municipality by Industrial Origin 2017-2021 449</i>
13.	PERBANDINGAN ANTAR KABUPATEN/KOTA..... 451 REGENCY MUNICIPAL COMPARISON 451
13.1	Jumlah Penduduk Menurut Kabupaten/Kota di Provinsi Kalimantan Timur(jiwa),2017-2021 459 <i>Population of Regency/Municipality in Kalimantan Timur in Province(person), 2017-2021..... 459</i>
13.2	Laju Pertumbuhan Produk Domestik Regional Bruto Atas Dasar Harga Konstan 2010 Menurut Kabupaten/Kota di

	Provinsi Kalimantan Timur Tahun 2017-2021	460
	<i>Growth Rate of Gross Regional Domestic Products at 2010 Constant Market Prices by Regency/Municipality in Kalimantan Timur Province, 2017-2021</i>	<i>460</i>
13.3	Jumlah Penduduk Miskin Menurut Kabupaten/Kota di Provinsi Kalimantan Timur (000 Jiwa), 2017-2021	461
	<i>Number of Poor People by Regency/Municipality in Kalimantan Timur Province (000 Person), 2017-2021</i>	<i>461</i>
13.4	Indeks Pembangunan Manusia Menurut Kabupaten/Kota di Provinsi Kalimantan Timur, 2017-2021	462
	<i>Human Development Index by Regency/Municipality in Kalimantan Timur Province, 2017-2021</i>	<i>462</i>
13.5	Produk Domestik Regional Bruto Atas Dasar Harga Berlaku Menurut Kabupaten/Kota di Provinsi Kalimantan Timur (Milliar Rupiah), 2017-2021	463
	<i>Gross Regional Domestic Product at Current Price by Regency/ Municipality in Kalimantan Timur Province (Billion Rupiahs), 2017-2021</i>	<i>463</i>
13.6	Indeks Harga Konsumen di Provinsi Kalimantan Timur Tahun 2017-2021	464
	<i>Consumer Price Index at Kalimantan Timur Province, 2017-2021</i>	<i>464</i>

DAFTAR GAMBAR/LIST OF FIGURES

Halaman
Page

1.1	Jumlah Curah Hujan di Kota Balikpapan Menurut Bulan Tahun, 2021 13 <i>Amount of Precipitation in Balikpapan Municipality by Month, 2020</i> 13
2.1	Jumlah Pegawai Negeri Sipil Menurut Jenis Kelamin di Kota Balikpapan,2018-202145 <i>Number of Civil Servant by Sex in Balikpapan Municipality, 2018-2021</i>45
2.2	Jumlah Pegawai Negeri Sipil Menurut Pendidikan Tertinggi yang Ditamatkan di Kota Balikpapan Tahun 202146 <i>Number of Civil Servants by Educational Attainment in Balikpapan Municipality, 2021</i> 46
3.1	Kepadatan Penduduk Kota Balikpapan Menurut Kecamatan (jiwa/km ²), Tahun 2021..... 91 <i>Population Density of Balikpapan Municipality by Subdistrict (people/km²), 2021</i> 91
4.1	Jumlah Pendonor Darah di Palang Merah Indonesia(PMI) Balikpapan Menurut Golongan Darah,2021 135 <i>Number of the Blood Donator In Indonesian Red Cross of Balikpapan by Blood Type, 2021</i> 135
5.1	Produksi 5 Jenis Sayur-Sayuran Terbanyak di Kota Balikpapan Menurut Jenisnya (dalam Kuintal),2020 245 <i>Production of Top 5 Vegetables Produced in Balikpapan Municipality by Its Kind (in Kuintal), 2020</i> 245
5.2	Produksi 5 Jenis Buah-Buahan Terbanyak di Kota Balikpapan Menurut Jenisnya (dalam Kuintal),2020..... 246

	<i>Production of Top 5 Fruits Produced in Balikpapan Municipality by Its Kind (in Kuintal), 2020</i>	246
6.1	Jumlah Pelanggan Listrik Menurut Rayon di Kota Balikpapan, 2017-2021 <i>Number of Registered Electricity Costumers by Rayon in Balikpapan Municipality, 2017-2021</i>	303 303
6.2	Jumlah Pelanggan Air PDAM Menurut Jenisnya di Kota Balikpapan, 2021 <i>Number of Local Water Company Customer by Type in Balikpapan Municipality, 2021</i>	304 304
7.1	Jumlah Objek Wisata di Kota Balikpapan Menurut Jenisnya Tahun 2021 <i>Number of Tourism Destination in Balikpapan Municipality by Its Kind, 2021</i>	321 321
8.1	Pergerakan Penumpang Domestik di Bandara Sultan Aji Muhammad Sulaiman Sepinggang Menurut Bulan Tahun 2021 <i>Number of Domestic Passenger in Sultan Aji Muhammad Sulaiman Sepinggang Airport by Month,2021</i>	343 343
9.1	Inflasi Tahun Kalender Per Bulan di Kota Balikpapan,2021..... <i>Inflation Rate by Month in Balikpapan Municipality, 2021</i>	369 369
10.1	Jumlah Rumah Tangga Menurut Golongan Pengeluaran Per Kapita Sebulan di Kota Balikpapan Tahun 2021 <i>Number of Household by Monthly Expenditure Per Capita Balikpapan Municipality, 2021</i>	401 401
11.1	Banyaknya Pasar Menurut Kecamatan di Kota Balikpapan,2021	413 413

	<i>Number of Markets by Subdistrict in Balikpapan Municipality, 2021</i>	413
12.1	Laju Pertumbuhan Produk Domestik Regional Bruto Kota Balikpapan Tahun 2017-2021	441
	<i>Growth Rate of Gross Regional Domestic Product of Balikpapan Municipality 2017-2021</i>	441
12.2	Distribusi Produk Domestik Regional Bruto Kota Balikpapan Menurut Lapangan Usaha, 2021	442
	<i>Distribution of Gross Regional Domestic Product of Balikpapan Municipality by Industrial Origin 2021</i>	442
13.1	Indeks Harga Konsumen di Kota Balikpapan dan Kota Samarinda, 2017-2021	463
	<i>Consumer Price Index in Balikpapan Municipality and Samarinda Municipality, 2017-2021</i>	463

PENJELASAN UMUM/EXPLANATORY NOTES

Tanda-tanda, satuan-satuan, dan lain-lainnya yang digunakan dalam publikasi ini adalah sebagai berikut:

Symbols, measurement units, and acronyms which are used in this publication, are as follows:

1. TANDA-TANDA/SYMBOLS

Data tidak tersedia/ <i>Data not available</i>	: ...
Tidak ada atau nol / <i>Null or zero</i>	: -
Data dapat diabaikan/ <i>Data negligible</i>	: 0
Tanda decimal/ <i>Decimal point</i>	: ,
Data tidak dapat ditampilkan/ <i>Not applicable</i>	: NA
Angka estimasi/ <i>Estimated figures</i>	: e
Angka diperbaiki/ <i>Revised figures</i>	: r
Angka sementara/ <i>Preliminary figures</i>	: x
Angka sangat sementara/ <i>Very preliminary figures</i>	: xx
Angka sangat sangat sementara/ <i>Very very preliminary figures</i>	: xxx

2. SATUAN/UNITS

barel/ <i>barrel</i>	: 158,99 liter/ <i>litres</i> = 1/6,2898 m ³
hektar (ha)/ <i>hectare (ha)</i>	: 10 000 m ²
kilometer (km)/ <i>kilometres (km)</i>	: 1 000 meter/ <i>meters (m)</i>
knot/ <i>knot</i>	: 1,8523 km/jam (<i>km/hour</i>)
kuintal/ <i>quintal</i>	: 100 kg
KWh	: 1 000 Watt hour
MWh	: 1 000 KWh
liter (untuk beras)/ <i>litre (for rice)</i>	: 0,80 kg
MMSCF	: 1/35,3 m ³
metrik ton (m.ton)/ <i>metric ton (m. ton)</i>	: 0,98421 long ton = 1 000 kg
ons/ <i>ounce</i>	: 28,31 gram/ <i>grams</i>
ton	: 1 000 kg

Satuan lain: buah, dus, butir, helai/lembar, kaleng, batang, pulsa, ton kilometer (ton-km), jam, menit, persen (%).

Other units: unit, pack, pieces, sheet, tin, pulse, ton-kilometres(ton-km), hour, minute, percent (%).

Perbedaan angka di belakang koma disebabkan oleh pembulatan angka.

The difference in decimal numbers is caused by rounding.

DAFTAR SINGKATAN/ LIST OF ABBREVIATIONS

SI	: Stasiun Iklim
SIMPK	: Stasiun Meteorologi Pertanian Khusus
t.t	: Tempat tidur
BCG	: Bacillus Calmette Guerin
DPT	: Difteri, Pertusis, Tetanus
TT	: Tetanus Toxoid
IOT	: Industri Obat Tradisional/ <i>Traditional Medicine Industry</i>
IKOT	: Industri Kecil Obat Tradisional/ <i>Traditional Medicine Small</i>
Alkes	: Alat kesehatan/ <i>Health Kits</i>
PKRT	: Perbekalan Kesehatan Rumah tangga/ <i>Household Health Logistics</i>
Kompl	: Komplemen/ <i>Complement</i>
IRTP	: Industri Pangan Produksi Rumah Tangga/ <i>Foods Home Industry</i>
PBF	: Pedagang Besar Farmasi/ <i>Pharmacy Whole-seller</i>
GFK	: Gudang Farmasi Kab/Kota/Regency/ <i>Municipality Pharmacy Warehouse</i>
RB	: Rumah Bersalin/ <i>Delivery House</i>
Pustu	: Puskesmas pembantu/ <i>Auxiliary Public Health Center</i>
BP	: Balai Pengobatan/ <i>Polyclinic</i>
TPS	: Tempat Pembuangan Sementara / <i>landfill</i>
Jamkesmas	: Jaminan kesehatan masyarakat miskin/ <i>Poor public health insurance</i>
PJKMU	: Program Jaminan Kesehatan Masyarakat Umum
SIUP	: Surat Ijin Usaha Perdagangan/ <i>Trading Permission Letter</i>
TDP	: Tanda Daftar Perusahaan/ <i>Company Registration Identity</i>
API	: Angka Pengenal Importir/ <i>Importer's Identity Number</i>

Statistik Kunci, 2019–2021 Key Statistics, 2019–2021

Rincian/Description	Satuan/Unit	2019	2020	2021
(1)	(2)	(3)	(4)	(5)
SOSIAL/SOCIAL				
Penduduk ¹ /Population ¹	Jiwa/Person	655 178	688 318	695 287
Laju Pertumbuhan Penduduk ¹ /Population Growth ¹	%	1,74	2,06	1,35
Angka Harapan Hidup ^{1-e} /Life Expectancy Rate ¹	tahun/years	74,41	74,49	...
Angka Melek Huruf Usia 15+/Literacy Rate Aged 15+	%
Tingkat Partisipasi Angkatan Kerja -TPAK ^{2,3} Labour Force Participation Rate-LFPR ^{2,3}	%	65,44	62,90	64,29
Tingkat Pengangguran Terbuka-TPT ^{2,3} Unemployment Rate-UR ^{2,3}	%	7,15	9,00	8,94
Penduduk Miskin ⁴ /Poor People ⁴	Ribu/Thousand	15,78	17,02	18,53
Persentase Penduduk Miskin ⁴ Percentage of Poor People ⁴	%	2,42	2,57	2,89
Indeks Pembangunan Manusia-IPM ⁵ Human Development Index ⁵	–	80,11	80,01	80,71
EKONOMI/ECONOMIC				
Produk Domestik Regional Bruto (PDRB) Harga Berlaku ⁶ Gross Regional Domestic Bruto (GRDP) at Current Price ⁶	triliun rupiah trillion rupiahs	105,14	103,84	111,32
Laju Pertumbuhan Ekonomi ⁷ /Economic Growth ⁷	%	4,85	-0,69	4,56
PDRB Per Kapita Harga Berlaku ^{6,8} Per Capita of GRDP at Current Price ^{6,8}	juta rupiah million rupiahs	165,69	151,20	160,10

Catatan/Notes: ¹ Data 2019 hasil Proyeksi Penduduk Kota Balikpapan. Data 2020 hasil Hasil Sensus Penduduk (SP) 2020 (September). Data 2021 hasil Proyeksi Penduduk Kota Balikpapan. /The 2019 data was the result of Population Projections. The 2020 data was the result of 2020 Population Census (September). The 2021 data was the result of Population Projections.

² Kondisi Agustus/Condition at August

³ Menggunakan penimbang hasil proyeksi penduduk Survei Penduduk Antar Sensus (SUPAS) 2015/Weighted by the population projection results of the Intercensal Population Survey (SUPAS) 2015

⁴ Kondisi Maret/Condition at March

⁵ Sejak tahun 2010, IPM dihitung dengan metode baru. Komponen IPM metode baru adalah angka harapan hidup saat lahir, harapan lama sekolah, rata-rata lama sekolah, dan pengeluaran per kapita/Since 2010, HDI was calculated using new method. New HDI component are life expectancy at birth, expected years of schooling, means years of schooling, and expenditure per capita

⁶ Mulai tahun 2010 mengadopsi System of National Account 2008 (SNA 2008)/Since 2010 is in line with System of National Account 2008 (SNA 2008)

⁷ Menggunakan tahun dasar 2010 (2010=100)/Using 2010 base year (2010=100)

⁸ Menggunakan proyeksi penduduk berdasarkan hasil SP2010/Using population projection based on SP2010

BAB

Chapter

1

GEOGRAFI DAN IKLIM

GEOGRAPHY AND CLIMATE

Luas Wilayah Kota Balikpapan

Total area of Balikpapan

511,01 km²
sq.km

Penajam
Paser Utara

Kutai
Kartanegara

Selat Makasar

Balikpapan Barat

merupakan kecamatan
dengan wilayah **terluas**
district with the largest area

192,88 km²
sq.km

Balikpapan Tengah

merupakan kecamatan
dengan wilayah **terkecil**
district with the smallest area

10,83 km²
sq.km

PENJELASAN TEKNIS

1. Secara astronomis, Kota Balikpapan terletak antara 1,0'-1,5' Lintang Selatan dan antara 116,5'-117' Bujur Timur.
2. Berdasarkan posisi geografisnya, Kota Balikpapan memiliki batas-batas: Utara – Kabupaten Kutai Kartanegara; Barat – Kabupaten Penajam Paser Utara; Selatan dan Timur – Selat Makassar.
3. Berdasarkan letak geografisnya, Kota Balikpapan berada pada bagian timur Pulau Kalimantan, dan berbatasan langsung dengan Teluk Balikpapan dan Selat Makassar.
4. Sejak 2012, wilayah administrasi Kota Balikpapan terdiri dari 6 (enam) kecamatan dan 34 kelurahan.
 - Balikpapan Selatan, dengan 7 kelurahan: Damai Baru, Damai Bahagia, Sepinggian Baru, Sungai Nangka, Sepinggian Raya, Gunung Bahagia, dan Sepinggian.
 - Balikpapan Timur, dengan 4 kelurahan: Manggar, Manggar Baru, Lamaru, dan Teritip.
 - Balikpapan Utara, dengan 6 kelurahan: Gunung Samarinda, Muara Rapak,

TECHNICAL NOTES

1. *1. Astronomically, Balikpapan is located between 1,0" and 1,5" South latitude, and between 116,5' and 117' East longitude.*
2. *In terms of geographic position, Balikpapan has boundaries as follows: North – Kutai Kartanegara Regency; West – Penajam Paser Utara Regency; South and East – Makassar Strait.*
3. *In terms of geographic location, Balikpapan is located in the eastern side of Kalimantan Island and bound directly to Balikpapan Bay and Makassar Strait.*
4. *Since 2012, administrative area of Balikpapan Municipality consists of 6 (six) subdistrict and 34 urban communities.*
 - *Balikpapan Selatan, with 7 urban communities: Damai Baru, Damai Bahagia, Sepinggian Baru, Sungai Nangka, Sepinggian Raya, Gunung Bahagia, and Sepinggian.*
 - *Balikpapan Timur, with 4 urban communities: Manggar, Manggar Baru, Lamaru, and Teritip.*
 - *Balikpapan Utara, with 6 urban communities: Gunung Samarinda, Muara*

- Batu Ampar, Karang Joang, Gunung Samarinda Baru, dan Graha Indah.
- Balikpapan Tengah, dengan 6 kelurahan: Gunung Sari Ilir, Gunung Sari Ulu, Mekar Sari, Karang Rejo, Sumber Rejo, dan Karang Jati.
 - Balikpapan Barat, dengan 6 kelurahan: Baru Ilir, Margo Mulyo, Marga Sari, Baru Tengah, Baru Ulu, dan Kariangau.
 - Balikpapan Kota, dengan 5 kelurahan: Prapatan, Telaga Sari, Klandasan Ulu, Klandasan Ilir, dan Damai.
- Rapak, Batu Ampar, Karang Gunung Samarinda Baru, and Graha Indah.*
- *Balikpapan Tengah, with 6 urban communities: Gunung Sari Ilir, Gunung Sari Ulu, Mekar Sari, Karang Rejo, Sumber Rejo, and Karang Jati.*
 - *Balikpapan Barat, with 6 urban communities: Baru Ilir, Margo Mulyo, Marga Sari, Baru Tengah, Baru Ulu, and Kariangau.*
 - *Balikpapan Kota, with 5 urban communities: Prapatan, Telaga Sari, Klandasan Ulu, Klandasan Ilir, and Damai.*
5. Badan Pusat Statistik (BPS) telah melakukan pendataan Potensi Desa (Podes) sejak tahun 1980. Sejak saat itu, Podes dilaksanakan secara rutin sebanyak 3 kali dalam kurun waktu sepuluh tahun untuk mendukung kegiatan Sensus Penduduk, Sensus Pertanian, ataupun Sensus Ekonomi. Dengan demikian, fakta penting terkait ketersediaan infrastruktur dan potensi yang dimiliki oleh setiap wilayah dapat dipantau perkembangannya secara berkala dan terus menerus.
5. *BPS-Statistics Indonesia has already recorded village potential (Podes) since 1980. Since then, Podes regularly implemented 3 (three) times within ten years to support the activities of the Population Census, Agriculture Census, or Economic Census. Thus, important facts related to the availability of infrastructure and the potential possessed by each region can be monitored regularly and continually.*
6. Sejak tahun 2008, pendataan Podes mengalami perubahan dengan adanya penambahan
6. *Since 2008, Podes has been changed especially in providing additional information from*

kuesioner suplemen kecamatan dan kabupaten/kota. Penambahan kuesioner tersebut bertujuan untuk meningkatkan manfaat data Podes bagi para konsumen data dan pemerintah daerah dalam perencanaan pembangunan wilayah.

7. Data Podes merupakan satu-satunya sumber data kewilayahan yang muatannya beragam dan memberi gambaran tentang situasi pembangunan suatu wilayah (regional). Ini berbeda dengan data dari hasil pendekatan rumah tangga yang lebih menekankan pada dimensi aktivitas sektoral. Keduanya sama penting dan menjadi kekayaan BPS.
8. Cakupan Wilayah Pencacahan Podes dilakukan secara sensus terhadap seluruh wilayah administrasi pemerintahan terendah setingkat desa (yaitu desa, kelurahan, nagari, Unit Permukiman Transmigrasi (UPT)) yang masih dibina oleh kementerian terkait. Berdasarkan hasil Podes 2014, ada sebanyak 82.190 wilayah setingkat desa yang tersebar di 511 kabupaten/kota.

subdistrict and regency/municipality, using separate questionnaires. The goal of these changes is to provide more benefits for data users and local government in regional development planning.

7. *Podes data is the only one source of spatial data consisting of various information and providing a picture of development progress in a region. The Podes data are different from data resulted from household surveys focusing on the dimension of sectoral activities. Both kind of data are important and become the trade mark of BPS on the data richness aspect.*
8. *Podes Coverage Podes enumeration is implemented as a census of the lowest governmental administrative region equivalent to village (i.e. village, sub-district, nagari, and Transmigration Settlement Unit which is still fostered by the relevant ministries). There were 82,190 village-level areas spread over 511 regencies/municipalities based on the result of Podes 2014.*

9. Metode Pengumpulan Data Pengumpulan data Podes 2020 dilakukan melalui wawancara langsung oleh petugas terlatih dengan narasumber yang relevan. Petugas adalah aparatur ataupun mitra kerja BPS Kabupaten/Kota, sementara narasumber adalah kepala desa/lurah atau narasumber lain yang memiliki pengetahuan terhadap wilayah target pencacahan.
 10. Desa/Kelurahan Tepi Laut adalah desa/kelurahan yang sebagian atau seluruh wilayahnya bersinggungan langsung dengan laut, baik berupa pantai maupun tebing karang.
 11. Desa/Kelurahan bukan tepi laut adalah desa/kelurahan yang wilayahnya tidak bersinggungan langsung dengan laut.
 12. Desa/Kelurahan Lereng/Puncak adalah desa/kelurahan yang sebagian besar wilayahnya berada di puncak gunung/pegunungan atau terletak di antara puncak sampai lembah.
 13. Desa/Kelurahan lembah adalah desa/kelurahan yang wilayahnya sebagian besar merupakan daerah rendah yang terletak di antara dua gunung/pegunungan atau daerah yang mempunyai kedudukan lebih rendah
9. *Method of Data Collection*
Data collection of Podes 2020 carried out through direct interviews by trained personnel with relevant respondents. The interviewers are BPS Regency/City personnel or partners, meanwhile, the selected respondents are the village head/sub-district head or other respondents who have the knowledge towards the target area of enumeration.
 10. *Coastal Village/Coastal Sub-District is a village/sub-district which some areas are intersect/directly adjacent to the sea, either gently sloping/flat beach or cliffs/reef.*
 11. *Non Coastal Village/Non Coastal Sub-District is a village which has no area that intersect/directly adjacent to the sea.*
 12. *Slope/Peak Village/Sub-District is a village/sub-district which the largest part of village/sub-district lies on the highest part of mount/mountain or lies between the peak to the valley.*
 13. *Valley Village/Sub-District area is a village/sub-district with the largest part of the village/sub-district is a low area between two mountains or area that have a position lower than the surrounding areas.*

dibandingkan daerah sekitarnya

14. Desa/Kelurahan Dataran adalah desa/kelurahan yang sebagian besar wilayahnya tampak datar, rata, dan membentang.
15. Berdasarkan Peraturan Pemerintah Nomor 82 Tahun 2001 tentang Pengolahan Kualitas Air dan Pengendalian Pencemaran Air, klasifikasi mutu air ditetapkan menjadi empat kelas, yaitu: Kelas I, Kelas II, Kelas III, dan Kelas IV.
16. Kelas I, air yang dapat digunakan untuk air bahan baku air minum dan atau peruntukan lain yang mensyaratkan mutu air yang sama dengan kegunaan tersebut.
17. Kelas II, air yang dapat digunakan untuk prasarana atau sarana rekreasi air, pembudidayaan ikan air tawar, peternakan, air untuk mengairi pertanaman, dan atau peruntukan lain yang mensyaratkan mutu air yang sama dengan kegunaan tersebut.
18. Kelas III, air yang dapat digunakan untuk pembudidayaan ikan air tawar, peternakan, air untuk mengairi pertanaman, dan atau peruntukan lain yang mensyaratkan mutu air yang sama dengan kegunaan tersebut.
14. *Flat Village/Sub-District is a village/ sub-district which the largest part of village1/sub-district looked plane, flat, and stretches.*
15. *Government Regulation Number 82 year 2001 on Water Quality Management and Water Pollution Control states that water quality is classified into four categories: Class I, Class II, Class III, and Class IV.*
16. *Class I, water that can be used for drinking and other uses requiring the same water quality category.*
17. *Class II, water that can be used for water recreation infrastructure, fresh water fish culture, animal husbandry, watering cropping, and other uses requiring the same water quality category.*
18. *Class III, water that can be used for fresh water fish culture, animal husbandry, watering cropping, and other uses requiring the same water quality category. 19. Class IV, water that can be used for watering cropping and other uses requiring the same water quality category.*

19. Kelas IV, air yang dapat digunakan untuk pertanian dan atau peruntukan lain yang mensyaratkan mutu air yang sama dengan kegunaan tersebut.
 20. Penentuan status mutu air sungai dilakukan dengan Metode Indeks Pencemaran (IP).
 21. Metode IP: Status mutu air dihitung berdasarkan data sesaat dengan Metode Indeks Pencemaran Keputusan Menteri Lingkungan Hidup Nomor 115 tahun 2003 dibandingkan dengan kriteria mutu air kelas I dan kriteria mutu air kelas II Peraturan Pemerintah Nomor 82 tahun 2001. Status mutu yang diperoleh merupakan status mutu sesaat dan hanya berdasarkan parameter tertentu yang dipantau di tiap sungai dengan jumlah dan jenis yang berbeda.
19. *Class IV, water that can be used for watering cropping and other uses requiring the same water quality category.*
 20. *Determination of river water quality status with Pollutant Index Method.*
 21. *Pollutant Index Method: Status of water quality is assessed based on the transient data by Pollutant Index Method pursuant to Decree of Minister of Environment Number 115 Year 2003 compared to the water quality criteria Class I and the water quality criteria Class II of Government Regulation Number 82 Year 2001. The quality status obtained is transient quality status and only based on certain parameters monitored at every river at different amount and with different types of parameters.*

ULASAN

Kota Balikpapan merupakan sebuah kota di Kalimantan Timur yang dibentuk berdasarkan Undang-Undang Nomor 27 Tahun 1959. Terletak di antara 1,0 LS - 1,5 LS dan 116,5 BT - 117,0 BT, kota ini secara geografis berbatasan langsung dengan Kabupaten Kutai Kartanegara di sisi utara, Kabupaten Penajam Paser Utara di sisi barat, dan Selat Makassar di sisi timur dan selatan.

Secara administratif, sesuai dengan Peraturan Pemerintah Republik Indonesia Nomor 38 Tahun 1996, Kota Balikpapan terdiri dari 5 (lima) Kecamatan dan 27 (dua puluh tujuh) Kelurahan. Namun sejak dikeluarkannya Perubahan Peraturan Daerah Kota Balikpapan Nomor 7 Tahun 2012 tentang Pembentukan 7 (Tujuh) Kelurahan Dalam Wilayah Kota Balikpapan, dan Peraturan Daerah Kota Balikpapan Nomor 8 Tahun 2012 Tentang Pembentukan Kecamatan Balikpapan Kota Dalam Wilayah Kota Balikpapan, kini Kota Balikpapan terdiri dari 6 (enam) Kecamatan dan 34 (tiga puluh empat) Kelurahan. Enam kecamatan tersebut antara lain: Balikpapan Selatan, Balikpapan Timur, Balikpapan Utara, Balikpapan Tengah, Balikpapan Barat, dan Balikpapan Kota.

Kota Balikpapan memiliki wilayah yang berbukit-bukit dengan sedikit daerah landai di sekitar aliran sungai dan pesisir pantai. Berdasarkan

DESCRIPTION

Balikpapan municipality is a municipality in Kalimantan Timur which was formed based on Constitution Number 27 of 1959. Located between 1.0 - 1.5 South Latitude and 116.5 - 117.0 East Longitude, this municipality is geographically neighboring to the Kutai Kartanegara regency on the north side, Penajam Paser Utara regency on the west side, and Makassar Strait on the east and south sides.

Administratively, in accordance to the Indonesian Government Regulation Number 38 of 1996, Balikpapan municipality consists of 5 (five) subdistricts and 27 (twenty seven) urban communities. However, since the Amendment of Balikpapan City Regional Regulation Number 7 of 2012 on the Establishment of 7 (seven) urban communities in Balikpapan municipality, and Balikpapan Regional Regulation Number 8 of 2012 on the Establishment of Balikpapan Kota subdistrict in Balikpapan municipality, Balikpapan municipality is now consists of 6 (six) subdistricts and 34 (thirty four) urban communities. The six subdistricts are as follows: Balikpapan Selatan, Balikpapan Timur, Balikpapan Utara, Balikpapan Tengah, Balikpapan Barat, and Balikpapan Kota.

Majority of Balikpapan municipality area consist of hilly area with some level area that located around the river and the coast. Based on the height above sea

ketinggiannya dari permukaan laut, wilayah Kota Balikpapan terdiri dari:

0-10 m = 25,4 %

10-20 m = 13,7 %

Lebih dari 20 m = 60,9 %

Kota Balikpapan, sama seperti daerah lainnya di Indonesia, memiliki iklim tropis dengan hujan sepanjang tahun. Suhu udara tertinggi sepanjang tahun 2021 tercatat pada bulan Maret, sebesar 33,6 derajat celsius dan terendah pada bulan Februari, April dan Desember sebesar 22,2 derajat celsius. Adapun secara rata-rata, suhu udara tertinggi pada tahun 2021 tercatat pada bulan Mei dan Oktober dengan 27,6 derajat celsius dan terendah pada bulan Agustus dan september dengan 26,9 derajat celsius. Curah hujan tertinggi pada tahun 2021 tercatat pada bulan Agustus dengan 446,0 mm dan terendah pada bulan Februari dengan 135,4 mm. Adapun hari hujan tertinggi yang tercatat pada tahun 2021 terjadi pada bulan September, dengan 26 hh.

Kualitas air sungai di 19 sungai di Kota Balikpapan tercatat memiliki indeks polusi antara 1,20 hingga 7,35 dengan status antara cemar ringan hingga cemar sedang.

Tercatat pada tahun 2021, bencana alam yang paling banyak melanda Kota Balikpapan adalah kejadian lainnya penanganan gangguan binatang dengan 270 kejadian sepanjang 2021.

level, Balikpapan municipality consists of:

0-10 m = 25.4%

10-20 m = 13.7%

More than 20 m = 60.9%

Balikpapan municipality, like other regions in Indonesia, has tropical climate with rainy days all year round. The highest air temperature in 2021 was recorded in March, at 33,6 degrees Celsius and the lowest in February, April and Desember at 22,2 degrees Celsius. As for the average, the highest air temperature in 2021 was recorded in May and October with 27,6 degrees Celsius and the lowest in August and September with 26,9 degrees Celsius. The highest precipitation in 2021 was recorded in August with 446,0 mm and the lowest in February with 135,4 mm. The highest rainy day recorded in 2021 occurred in September, with 26 hh.

River water quality in 19 rivers in Balikpapan municipality is recorded to have a pollution index between 1,20 to 7.35 with range status between mildly polluted to moderately polluted.

Recorded in 2021, the most natural disasters in Balikpapan Municipality were other incidents handling animal disturbance with 270 events throughout 2021. There were also 61 landslide in

Tanah longsor di pemukiman juga banyak terjadi sebanyak 61 kejadian, sebagai salah satu imbas curah hujan tinggi dan kondisi wilayah yang berbukit. Adapun bencana kebakaran juga sering terjadi, dengan kejadian paling banyak adalah kebakaran pemukiman yang tercatat sebanyak 40 kejadian sepanjang 2021.

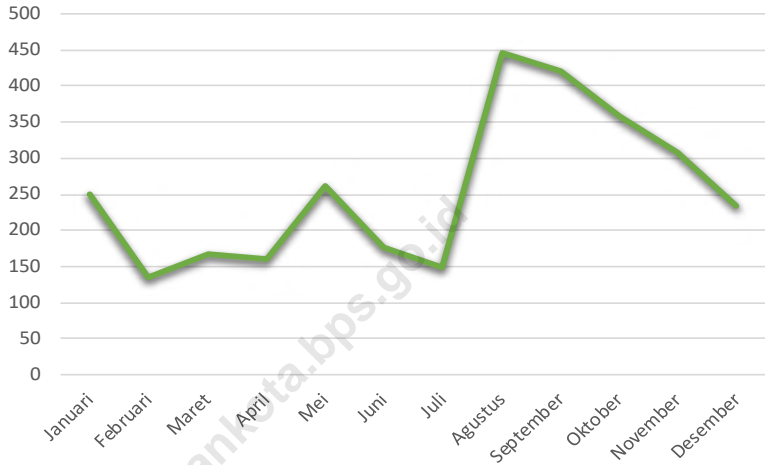
settlements, one of the effects of high rainfall and hilly conditions. The fire disasters also often occur, with the most occurrence is settlement which were recorded as many as 40 events during 2021.

<https://balikpapankota.bps.go.id>

Gambar 1.1
Figures

Jumlah Curah Hujan di Kota Balikpapan Menurut Bulan Tahun, 2021

Amount of Precipitation in Balikpapan Municipality by Month, 2021



Sumber/Source : Stasiun Meteorologi Sultan Adji Muhammad Sulaiman Sepinggan Balikpapan/ *Sultan Adji Muhammad Sulaiman Meteorological Station Sepinggan Balikpapan*

1.1 KEADAAN GEOGRAFI

GEOGRAPHY CONDITION

Tabel 1.1.1 Luas Daerah dan Jumlah Pulau Menurut Kecamatan di Kota Balikpapan, 2021
Total Area and Number of Islands by Subdistrict In Balikpapan Municipality, 2021

Kecamatan Subdistrict	Ibukota Kecamatan Capital of Subdistrict	Luas Total Area (km ² /sq.km)
(1)	(2)	(3)
Balikpapan Selatan	***	38,81
Balikpapan Kota	***	11,10
Balikpapan Timur	***	119,16
Balikpapan Utara	***	138,24
Balikpapan Tengah	***	10,83
Balikpapan Barat	***	192,88
Balikpapan	***	511,01

Lanjutan Tabel/Continued Table 1.1.1

Kecamatan Subdistrict	Persentase terhadap Luas Kota Balikpapan Percentage to Balikpapan Municipality Area	Jumlah Pulau Number of Islands
(1)	(4)	(5)
Balikpapan Selatan	7,59	-
Balikpapan Kota	2,17	-
Balikpapan Timur	23,32	-
Balikpapan Utara	27,05	-
Balikpapan Tengah	2,12	-
Balikpapan Barat	37,74	3
Balikpapan	100	3

Catatan/Note: *** Tidak ada penetapan Ibu Kota Kecamatan/ *Determination of subdistrict capitals is not available*

Sumber/Source: Badan Perencanaan Pembangunan Daerah, Penelitian dan Pengembangan Kota Balikpapan/ Regional Development, Research and Development Agency in Balikpapan Municipality

Tabel
Table 1.1.2

Tinggi Wilayah dan Jarak ke Ibukota Kota Menurut Kecamatan di Kota Balikpapan, 2021

Altitude and Distance to the Capital of Municipality by Subdistrict in Balikpapan Municipality, 2021

Kecamatan Subdistrict	Tinggi Wilayah (mdpl) Altitude (m a.s.l)	Jarak ke Ibukota Kota Distance to the Capital of Balikpapan Municipality
(1)	(2)	(3)
Balikpapan Selatan	0 - 110	***
Balikpapan Kota	0 - 100	***
Balikpapan Timur	0 - 110	***
Balikpapan Utara	10 - 110	***
Balikpapan Tengah	0 - 90	***
Balikpapan Barat	0 - 150	***
Balikpapan	0 - 150	***

Catatan/Note: *** Tidak ada penetapan Ibu Kota Kecamatan/ *Determination of subdistrict capitals is not available*

Sumber/Source : Badan Perencanaan Pembangunan Daerah, Penelitian dan Pengembangan Kota Balikpapan/ *Regional Development, Research and Development Agency in Balikpapan Municipality*

Tabel 1.1.3 Letak, Batas, dan Luas Kota Balikpapan, 2021
Table Location, Border, and Total Area of Balikpapan Municipality, 2021

<i>Letak/Location</i>	<i>Batas/Border</i>	<i>Luas Wilayah Darat/Land Area</i>
(1)	(2)	(3)
1. 116,5° Bujur Timur <i>East Longitude</i>	1. Utara <i>North</i> ,Kabupaten Kutai Kartanegara/ <i>Kutai Kartanegara Regency</i>	511,01 km ²
2. 117,0° Bujur Timur <i>East Longitude</i>	2. Timur/ <i>East</i> ,Selat Makassar/ <i>Makassar Strait</i>	
3. 1,0° Lintang Selatan <i>South Latitude</i>	3. Selatan/ <i>South</i> ,Selat Makassar/ <i>Makassar Strait</i>	
4. 1,5° Lintang Selatan <i>South Latitude</i>	4. Barat/ <i>West</i> ,Kabupaten Penajam Paser Utara/ <i>Penajam Paser Utara Regency</i>	

Catatan/Note: ...

Sumber/Source : Badan Perencanaan Pembangunan Daerah, Penelitian dan Pengembangan Kota Balikpapan/ *Regional Development, Research and Development Agency in Balikpapan Municipality*

Tabel 1.1.4
Tabel

Wilayah Kota Balikpapan Dirinci Menurut Ketinggian Diatas Permukaan Laut dan Kelas Kemiringan/Lereng (Meter) Tahun 2021

Area of Balikpapan Balik by Altitude and Slope Class (meters), 2021

Lereng/Kemiringan <i>Inclination</i>		Ketinggian <i>Height</i>	
Kelas Lereng (%) <i>Slope Class</i>	Luas Wilayah (Ha) <i>Area</i>	Ketinggian (M) <i>Height</i>	Luas Wilayah (Ha) <i>Area</i>
(1)	(2)	(3)	(4)
0 – 2	7 050,00	0 – 10	6 980,00
>2 - 15	3 325,00	>10 – 20	18 030,67
>15 – 40	21 305,57	>20 - 100	26 090,57
>40	19 420,67	>100	-
Balikpapan	51 101,24	Jumlah/Total	51 101,24

Catatan/Note: ...

Sumber/Source: Badan Perencanaan Pembangunan Daerah, Penelitian dan Pengembangan Kota Balikpapan/ *Regional Development, Research and Development Agency in Balikpapan Municipality*

Tabel 1.1.5 Wilayah Kota Balikpapan Menurut Kelas Ketinggian dari Permukaan Laut Menurut Kecamatan (Ha) Tahun 2021
Area of Balikpapan Municipality by Altitude Class from Ocean and Subdistrict (Ha), 2021

Kecamatan Subdistrict	Kelas Ketinggian Altitude Class			
	(1)	0-10 M	10-20 M	> 20 M
Balikpapan Selatan		768	492	2 499
Balikpapan Kota		535	97	442
Balikpapan Timur		7 613	2 169	3 287
Balikpapan Utara		912	610	11 765
Balikpapan Tengah		350	211	516
Balikpapan Barat		2 614	3 321	12 129
Jumlah/Total		12 792	6 900	30 638

Catatan/Note: ...

Sumber/Source : Badan Perencanaan Pembangunan Daerah, Penelitian dan Pengembangan Kota Balikpapan/ *Regional Development, Research and Development Agency in Balikpapan Municipality*

Tabel
Table 1.1.6

Kualitas Air Sungai Berdasarkan Hasil Analisa Indeks Pencemaran di 19 Sungai di Kota Balikpapan Tahun 2021
River Water Quality Based on Pollution Index Analysis Results in 19 Rivers in Balikpapan Municipality, 2021

No Num	Nama Sungai River Name	Bagian Parts Of River	Hasil Analisa Indeks Pencemaran Pollution Index Analysis Result		
			Kelas Class	IP Pollution Index	Status Status
(1)	(2)	(3)	(4)	(4)	(5)
1	Sungai Wain	Hulu	II	1,82	Cemar Ringan
		Tengah	II	1,79	Cemar Ringan
		Hilir	II	1,83	Cemar Ringan
2	Sungai Manggar	Hulu	II	3,28	Cemar Ringan
		Hulu II	II	1,20	Cemar Ringan
		Tengah	II	4,78	Cemar Ringan
3	Sungai Sumber	Hilir	II	1,23	Cemar Ringan
		Hulu	II	2,65	Cemar Ringan
		Tengah	II	2,81	Cemar Ringan
4	Sungai Sepingga	Hilir	II	1,21	Cemar Ringan
		Hulu	II	1,67	Cemar Ringan
		Tengah	II	1,63	Cemar Ringan
5	Sungai Batakan Besar	Hilir	II	2,38	Cemar Ringan
		Hulu	II	3,38	Cemar Ringan
		Tengah	II	3,93	Cemar Ringan
6	Sungai Klandasan Besar	Hilir	II	3,58	Cemar Ringan
		Hulu	II	2,53	Cemar Ringan
		Hulu II	II	2,11	Cemar Ringan
		Tengah	II	4,20	Cemar Ringan
		Tengah II	II	3,93	Cemar Ringan
		Hilir	II	3,53	Cemar Ringan

Lanjutan Tabel/Continued Table 1.1.6

No Num	Nama Sungai River Name	Bagian Parts Of River	Hasil Analisa Indeks Pencemaran Pollution Index Analysis Result		
			Kelas Class	IP Pollution Index	Status Status
(1)	(2)	(3)	(4)	(4)	(5)
7	Sungai Klandasan Kecil	Hulu	II	4,50	Cemar Ringan
		Tengah	II	4,21	Cemar Ringan
		Tengah II	II	3,27	Cemar Ringan
		Hilir	II	5,36	Cemar Sedang
8	Sungai Brenga	Hulu	II	3,84	Cemar Ringan
		Tengah	II	3,48	Cemar Ringan
		Hilir	II	4,57	Cemar Ringan
9	Sungai Lamaru	Hulu	II	3,32	Cemar Ringan
		Tengah	II	3,76	Cemar Ringan
		Hilir	II	3,76	Cemar Ringan
10	Sungai Tempadung	Hulu	II	2,06	Cemar Ringan
		Tengah	II	3,38	Cemar Ringan
		Hilir	II	4,27	Cemar Ringan
11	Sungai Teritip	Hulu	II	1,64	Cemar Ringan
		Tengah	II	2,55	Cemar Ringan
		Hilir	II	2,32	Cemar Ringan
12	Sungai Kemantis	Hulu	II	3,30	Cemar Ringan
		Tengah	II	2,29	Cemar Ringan
		Hilir	II	1,35	Cemar Ringan
13	Sungai Pandan Sari	Hulu	II	5,83	Cemar Sedang
		Tengah	II
		Hilir	II	5,84	Cemar Sedang
14	Sungai Solok Api	Hulu	II	4,00	Cemar Ringan
		Tengah	II	4,39	Cemar Ringan
		Hilir	II	4,03	Cemar Ringan

Lanjutan Tabel/Continued Table 1.1.6

No Num	Nama Sungai River Name	Bagian Parts Of River	Hasil Analisa Indeks Pencemaran Pollution Index Analysis Result		
			Kelas Class	IP Pollution Index	Status Status
15	Sungai Batakan Kecil	Hulu	II	2,12	Cemar Ringan
		Tengah	II
		Hilir	II	6,68	Cemar Sedang
16	Sungai Manggar Kecil	Hulu	II	7,13	Cemar Sedang
		Tengah	II
		Hilir	II	7,35	Cemar Sedang
17	Sungai Perapatan	Hulu	II	4,31	Cemar Ringan
		Tengah	II	3,43	Cemar Ringan
		Hilir	II	4,20	Cemar Ringan
18	Sungai Kelandasan II	Hulu	II	3,93	Cemar Ringan
		Tengah	II	3,91	Cemar Ringan
		Hilir	II	3,05	Cemar Ringan
19	Sungai Perum PDAM	Hulu	II	5,81	Cemar Sedang
		Tengah	II
		Hilir	II	6,21	Cemar Sedang

Catatan/Note: ...

Sumber/Source : Dinas Lingkungan Hidup Kota Balikpapan/ Environmental Agency in Balikpapan Municipality

Tabel
Table 1.1.7

Jumlah Bencana Yang Terjadi di Kota Balikpapan Menurut Jenis Bencana Tahun 2021

Number of Disaster Happened in Balikpapan Municipality by Type of Disaster, 2021

No Num	Jenis Bencana Type of Disaster	Jumlah Kejadian Number of Events
(1)	(2)	(3)
Bencana Alam		
1	Letusan Gunung Berapi	0
2	Gempa Bumi	0
3	Genangan Air Pada Jalan Utama	8
4	Abrasi Pantai	0
5	Banjir Pemukiman	22
6	Angin Topan / Putting Beliuang / Siklon	1
7	Gelombang Pasang	10
8	Tanah Longsor di Pemukiman	61
9	Kekeringan	0
10	Kelaparan	0
11	Jembatan Runtuh	0
12	Pohon Tumbang	57
13	Sambaran Petir/ Halilintar	0
Kebakaran (Penggolongan Menurut Kejadian)		
1	Pemukiman	40
2	Rumah Ibadah / Pondok Pesantren	0
3	Sekolah	1
4	Sarana Kesehatan Umum	0
5	Gudang / Garasi Kendaraan	0
6	Kios / Lapak / Kandang Ayam	1
7	Tumpukan Ban Bekas/Tumpukan Sampah/Batu Bara	3
8	Rumah Makan / Café	3
9	Kantor / Perusahaan	1
10	Hutan / Lahan / Pohon / Semak belukar	13
11	Kapal Laut	0

Lanjutan Tabel/Continued Table 1.1.7

No Num	Jenis Bencana Type of Disaster	Jumlah Kejadian Number of Events
(1)	(2)	(3)
12	Kendaraan Roda 2 / Roda 4 / Roda 6 / Roda 10	5
13	Hotel / Tempat Hiburan	2
14	Ledakan / Kebocoran Tabung Gas / Gas Liar	9
15	Bengkel / Pencucian Mobil / Pangkalan Ojek	1
16	Toko, Swalayan, Mall, Pusat Perbelanjaan	5
17	Instalasi Listrik Milik PLN / Tower	17
Bencana Non Alam / Ulah Manusia		
1	Instalasi / Objek Vital	0
2	Pencemaran Lingkungan / Semburan Lumpur dan Gas	1
3	Tumpahan Solar dan Material Lain di Jalan Raya	1
4	Kecelakaan Alat Transportasi	2
5	Konflik / SARA	0
6	Teror / Sabotase	0
7	Gedung Roboh / Rumah	3
8	Musibah Orang Tenggelam / Penemuan Mayat / Orang Hilang	6
9	Baliho /Reklame Roboh / Kecelakaan di Tempat Umum / Kerja	1
Kejadian Lain		
1	Demonstrasi	0
2	Lain-Lain (Penanganan Gangguan Binatang)	270
3	Evakuasi lain-lain	5
Jumlah/Total		549

Catatan/Note: ...

Sumber/Source : Badan Penanggulangan Bencana Daerah (BPBD) Kota Balikpapan/ Regional Disaster Management Agency (BPBD) in Balikpapan Municipality

Tabel
Table **1.1.8**

Jumlah Bencana Yang Terjadi di Kota Balikpapan Menurut Jenis Bencana Tahun 2021

Number of Disaster Happened in Balikpapan Municipality by Type of Disaster, 2021

Bulan Month	Bencana Alam Natural Disaster	Kebakaran Fires	Bencana Non Alam / Ulah Manusia Disaster by Human Activity	Kejadian Lain Other Disastrous Event
(1)	(2)	(3)	(4)	(5)
Januari/January	7	5	1	14
Februari/February	3	10	0	19
Maret/March	15	5	2	33
April/April	15	8	3	32
Mei/May	20	9	0	44
Juni/June	5	13	1	46
Juli/July	0	9	1	14
Agustus/August	22	15	0	10
September/September	26	7	3	20
Oktober/October	7	9	0	19
Nopember/November	24	6	2	13
Desember/December	15	5	1	11
Jumlah/Total	159	101	14	275

Catatan/Note: ...

Sumber/Source : Badan Penanggulangan Bencana Daerah (BPBD) Kota Balikpapan/ Regional Disaster Management Agency (BPBD) in Balikpapan Municipality

Tabel 1.1.9
Table

**Kualitas Udara Berdasarkan Parameter Pengukurannya
di Area Kampung Baru Ujung, Kota Balikpapan Tahun
2017-2021**

*Air Quality Based on Parameter Measurement in Kampung
Baru Ujung Area, Balikpapan Municipality, 2017-2021*

Parameter Parameter	Tahun Years				
	2017	2018	2020	2020	2021
(1)	(2)	(3)	(4)	(5)	(6)
SO2	0,024	0,0212	0,026	...	0,028
NO2	0,011	0,0354	0,013	...	0,013
CO	3,46	0,668	3,693	...	3.700
HC	0,113	0,0065	0,007	...	0,009
PM 10	0,011	0,0174	0,020	...	0,010
Pb	<0,0001	0,00005	<0,0001	...	0,00002

Catatan/Note: ...

Sumber/Source : Dinas Lingkungan Hidup Kota Balikpapan/ *Environmental Agency in Balikpapan Municipality*

Tabel
Table **1.1.10**

**Kualitas Udara Berdasarkan Parameter Pengukurannya
di Area Simpang Gunung Malang, Kota Balikpapan
Tahun 2017-2021**

*Air Quality Based on Parameter Measurement in Gunung
Malang Intersection, Balikpapan Municipality, 2017-2021*

Parameter Parameter	Tahun Years				
	2017	2018	2020	2020	2021
(1)	(2)	(3)	(4)	(5)	(6)
SO ₂	0,03	0,032	0,037	0,043	0,042
NO ₂	0,015	0,0559	0,014	0,038	0,016
CO	4,025	3,1493	4,441	4,735	4.697
HC	0,129	0,0095	0,017	0,020	0,020
PM 10	0,029	0,019	0,021	0,016	0,015
Pb	0,0001	0,00005	0,0001	0,0001	0,0001

Catatan/Note: ...

Sumber/Source: Dinas Lingkungan Hidup Kota Balikpapan/ *Environmental Agency in Balikpapan Municipality*

Tabel
Table 1.1.11

Kualitas Udara Berdasarkan Parameter Pengukurannya di Area Pelabuhan Semayang, Kota Balikpapan Tahun 2017-2021

Air Quality Based on Parameter Measurement in Semayang Harbor Area, Balikpapan Municipality, 2017-2021

Parameter Parameter	Tahun Years				
	2017	2018	2020	2020	2021
(1)	(2)	(3)	(4)	(5)	(6)
SO ₂	0,027	0,0277	0,038	0,041	0,041
NO ₂	0,012	0,0542	0,014	0,038	0,034
CO	3,807	1,9087	4,624	4,693	4.613
HC	0,124	0,0102	0,017	0,017	0,020
PM 10	0,014	0,0199	0,010	0,017	0,008
Pb	<0,0001	0,00005	0,0002	0,0001	0,00009

Catatan/Note: ...

Sumber/Source: Dinas Lingkungan Hidup Kota Balikpapan/ *Environmental Agency in Balikpapan Municipality*

Tabel
Table 1.1.12

**Kualitas Udara Berdasarkan Parameter Pengukurannya
di Area Bundaran Rapak, Kota Balikpapan Tahun 2017-
2021**

*Air Quality Based on Parameter Measurement in Rapak
Roundabout Area, Balikpapan Municipality, 2017-2021*

Parameter Parameter	Tahun Years				
	2017	2018	2020	2020	2021
(1)	(2)	(3)	(4)	(5)	(6)
SO ₂	0,031	0,0169	0,033	0,042	0,040
NO ₂	0,015	0,0306	0,015	0,037	0,016
CO	4,101	2,0041	4,331	4,407	4,537
HC	0,131	0,0085	0,013	0,020	0,017
PM 10	0,023	0,0157	0,034	0,033	0,012
Pb	0,0001	0,00005	0,0001	0,0001	0,00009

Catatan/Note: ...

Sumber/Source : Dinas Lingkungan Hidup Kota Balikpapan/ Environmental Agency in Balikpapan Municipality

Tabel
Table 1.1.13

Kualitas Udara Berdasarkan Parameter Pengukurannya di Simpang Plaza Balikpapan, Kota Balikpapan Tahun 2017-2021

Air Quality Based on Parameter Measurement in Plaza Balikpapan Intersection, Balikpapan Municipality, 2017-2021

Parameter Parameter	Tahun Years				
	2017	2018	2020	2020	2021
(1)	(2)	(3)	(4)	(5)	(6)
SO ₂	0,032	0,0254	0,033	0,036	0,037
NO ₂	0,015	0,0367	0,014	0,031	0,014
CO	4,239	3,531	4,262	4,407	4.296
HC	0,133	0,0127	0,013	0,015	0,015
PM 10	0,021	0,0185	0,023	0,07	0,022
Pb	0,0001	0,00005	0,0001	0,0007	0,00008

Catatan/Note: ...

Sumber/Source: Dinas Lingkungan Hidup Kota Balikpapan/ *Environmental Agency in Balikpapan Municipality*

1.2 KEADAAN IKLIM CLIMATE CONDITION

Tabel 1.2.1 Pengamatan Unsur Iklim Menurut Bulan di Stasiun Pengamatan Badan Meteorologi Klimatologi dan Geofisika (BMKG), 2021
Observation of Climate Elements by Month at the Meteorology, Climatology and Geophysics Agency Station, 2021

Bulan Month	Suhu/Temperature (°C)			Kelembaban/Humidity (%)		
	Minimum	Rata-rata Average	Maksimum Maximum	Minimum	Rata-rata Average	Maksimum Maximum
(1)	(2)	(3)	(4)	(5)	(6)	(7)
Januari/January	22,8	27,1	32,4	51	84	100,0
Februari/February	22,2	27,2	32,7	63	86	99,0
Maret/March	22,7	27,2	33,6	48	84	99,0
April/April	22,2	27,5	33,0	61	82	99,0
Mei/May	23,7	27,6	32,9	63	86	99,0
Juni/June	22,3	27,4	32,7	59	84	98,0
Juli/July	23,4	27,1	31,8	69	86	99,0
Agustus/August	23,1	26,9	32,1	67	85	100,0
September/September	23,0	26,9	32,3	66	86	99,0
Oktober/October	22,6	27,6	33,2	61	84	99,0
November/November	23,2	27,3	33,1	58	85	99,0
Desember/December	22,2	27,3	33,0	60	83	99,0

Lanjutan Tabel/Continued Table 1.2.1

Bulan Month	Kecepatan Angin (m/det) Wind Velocity (m/sec)			Tekanan Udara/Atmospheric Pressure (mb)		
	Arah Angin Wind Direction	Rata-rata Average	Maksimum Maximum	Minimum	Rata-rata Average	Maksimum Maximum
(1)	(8)	(9)	(10)	(11)	(12)	(13)
Januari/January	S/SW	29	3	1 011,2	1 009,4	1 008,2
Februari/February	N	25	3	1 012,8	1 009,9	1 007,5
Maret/March	N	31	3	1 012,9	1 010,2	1 005,9
April/April	S	35	3	1 012,9	1 010,7	1 007,2
Mei/May	S/SW	17	3	1 012,4	1 009,8	1 006,9
Juni/June	S/SW	18	3	1 013,7	1 010,9	1 008,6
Juli/July	S/SW	25	4	1 012,4	1 010,4	1 008,4
Agustus/August	S/SW	18	4	1 013,9	1 011,2	1 008,3
September/September	S/SW	19	3	1 012,8	1 010,6	1 008,6
Oktober/October	S/SW	18	3	1 014,1	1 010,5	1 008,1
November/November	N	20	2	1 012,3	1 009,8	1 007,4
Desember/December	N/NW	30	2	1 012,7	1 010,7	1 008,5

Lanjutan Tabel/Continued Table 1.2.1

Bulan Month	Jumlah Curah Hujan Number of Precipitation (mm)	Jumlah Hari Hujan (hari) Number of Rainy Days (day)	Penyinaran Matahari Duration of Sunshine (%)
(1)	(14)	(15)	(16)
Januari/January	250,4	25 hh	43,3
Februari/February	135,4	20 hh	47,9
Maret/March	167,0	22 hh	49,5
April/April	159,8	18 hh	54,3
Mei/May	260,5	22 hh	48,1
Juni/June	176,6	16 hh	58,0
Juli/July	148,6	20 hh	42,1
Agustus/August	446,0	24 hh	49,9
September/September	421,0	26 hh	48,1
Oktober/October	357,3	23 hh	49,4
November/November	306,8	24 hh	38,2
Desember/December	233,0	25 hh	37,2

Catatan/Note: ...

Sumber/Source: Badan Meteorologi, Klimatologi, dan Geofisika (BMKG)/
Stasiun Meteorologi Kelas I Sultan Aji Muhammad Sulaiman Sepinggan Balikpapan
/Meteorology, Climatology, and Geophysics Agency,
Sultan Adji Muhammad Sulaiman Meteorological Station Sepinggan Balikpapan

BAB 2

PEMERINTAHAN GOVERNMENT

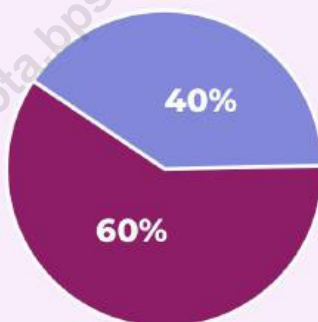
Jumlah PNS dan anggota DPRD di Kota Balikpapan 2021

Number of Civil Servants and Legislators
in Balikpapan Municipality 2021

Jumlah PNS

Number of Civil Servants

4.623 Orang
People



1.866 Orang
People



Laki-laki
Male

2.757 Orang
People

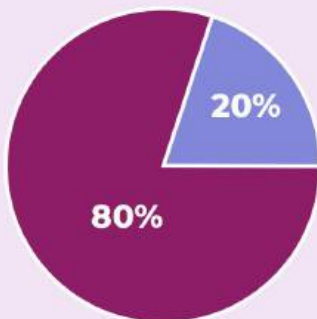


Perempuan
Female

Jumlah Anggota DPRD

Number of Legislators

45 Orang
People



36 Orang
People



Laki-laki
Male

9 Orang
People



Perempuan
Female

Sumber/Source :

- Badan Kepegawaian dan Pengembangan Sumber Daya Manusia Kota Balikpapan
Department of Personnel and Development of Human Resources in Balikpapan Municipality
- Sekretariat DPRD Kota Balikpapan
Secretariat of the Regional Representative Council in Balikpapan Municipality

PENJELASAN TEKNIS

1. Anggota Dewan Perwakilan Rakyat Daerah (DPRD) dipilih melalui pemilihan umum (pemilu) dan dilantik dalam masa jabatan lima tahun.
2. Susunan pemerintahan Republik Indonesia periode 2016-2021 terdiri dari presiden, wakil presiden, lembaga tinggi negara, kementerian, setingkat menteri, dan Lembaga Pemerintahan Non Kementerian (LPNK).
3. Lembaga tinggi negara terdiri dari Majelis Permusyawaratan Rakyat (MPR), Dewan Perwakilan Rakyat (DPR), Badan Pemeriksa Keuangan (BPK), dan Mahkamah Agung (MA), Dewan Perwakilan Daerah (DPD), Mahkamah Konstitusi (MK), dan Komisi Yudisial (KY).
4. Kementerian terdiri dari kementerian koordinator dan kementerian.
5. Kementerian koordinator terdiri dari bidang politik, hukum, dan keamanan (Polhukam), bidang perekonomian, bidang pembangunan manusia dan kebudayaan, dan bidang kemaritiman.

TECHNICAL NOTES

1. *Regional House of Representatives (DPRD) members are elected through a general election and appointed for a five-years membership.*
2. *The government structure of the Republic of Indonesia period 2016-2021 consists of president, vice president, state supreme agencies, ministries, ministerial level institutions, and non-ministerial institutions.*
3. *State supreme agencies consist of The People's Consultative Assembly, The House of Representative, The Audit Board of the Republic of Indonesia, Supreme Court, Local Councils, Constitutional Court, and Judicial Commission.*
4. *Ministries consist of coordinating ministry and departmental ministry.*
5. *Coordinating ministries consist of Coordinating Ministry for Political, Legal, and Security Affairs, Coordinating Ministry for the Economy, Coordinating Ministry for Maritime Affairs, and Coordinating Ministry for Human Development and Culture*

6. Kementerian terdiri dari Kementerian Sekretaris Negara, Kementerian Dalam Negeri, Kementerian Luar Negeri, Kementerian Perencanaan Pembangunan Nasional/Bappenas, Kementerian Pertahanan, Kementerian Hukum dan Hak Asasi Manusia, Kementerian Keuangan, Kementerian Energi dan Sumber Daya Mineral, Kementerian Perindustrian, Kementerian Perdagangan, Kementerian Pertanian, Kementerian Perhubungan, Kementerian Kelautan dan Perikanan, Kementerian Ketenagakerjaan, Kementerian Badan Usaha Milik Negara, Kementerian Koperasi dan UKM, Kementerian Pekerjaan Umum dan Perumahan Rakyat, Kementerian Lingkungan Hidup dan Kehutanan, Kementerian Agraria dan Tata Ruang/Badan Pertanahan Nasional, Kementerian Kesehatan, Kementerian Kebudayaan dan Pendidikan Dasar Menengah, Kementerian Sosial, Kementerian Agama, Kementerian Pariwisata, Kementerian Komunikasi dan Informatika, Kementerian Pendayagunaan Aparatur Negara dan Reformasi Birokrasi, Kementerian Pemuda dan Olahraga, Kementerian Desa, Pembangunan Daerah
6. *Departmental Ministries consist of State Secretary; Ministry of Home Affairs; Ministry of Foreign Affairs; Ministry of National Development Planning/ Chairperson of National Development Planning Agency; Ministry of Defense; Ministry of Justice and Human Rights; Ministry of Finance; Ministry of Energy and Mineral Resources; Ministry of Industry; Ministry of Trade; Ministry of Agriculture; Ministry of Transportation; Ministry of Maritime Affairs and Fisheries; Ministry of Manpower; Ministry of State Owned Enterprises; Ministry of Cooperatives and Small and Medium Enterprises; Ministry of Public Works and Public Housing; Ministry of Environment and Forestry; Ministry of Agrarian Affairs and Spatial Planning/ National Land Agency; Ministry of Health; Ministry of Culture and Elementary & Secondary Education; Ministry of Social Services; Ministry of Religious Affairs; Ministry of Tourism; Ministry of Communication and Informatics; Ministry of Empowerment of State Apparatus and Bureaucracy Reform; Ministry of Youth and Sports Affairs; Ministry of Village Development, Disadvantaged Regions and Transmigration; Ministry of Research, Technology, and Higher Education; and Ministry of*

Tertinggal dan Transmigrasi, Kementerian Riset Teknologi dan Pendidikan Tinggi, dan Kementerian Pemberdayaan Perempuan dan Perlindungan Anak.

Women Empowerment and Child Protection.

7. Setingkat Menteri terdiri dari Kejaksaan Agung, Tentara Nasional Indonesia, dan Kepolisian Negara Republik Indonesia
7. *Ministerial Level Officials consist of, Attorney General, Indonesian National Defense Force, and Indonesian National Police.*
8. Lembaga Pemerintah Non Kementerian terdiri dari Arsip Nasional Republik Indonesia, Badan Intelijen Negara, Badan Kepegawaian Negara, Badan Kependudukan dan Keluarga Berencana Nasional, Badan Koordinasi Penanaman Modal, Badan Informasi Geospasial, Badan Meteorologi, Klimatologi, dan Geofisika, Badan Narkotika Nasional, Badan Nasional Penanggulangan Bencana, Badan Nasional Penanggulangan Terorisme, Badan Nasional Penempatan dan Perlindungan Tenaga Kerja Indonesia, Badan Pengawasan Obat dan Makanan, Badan Pengawasan Tenaga Nuklir, Badan Pengawasan Keuangan dan Pembangunan, Badan Pengkajian dan Penerapan Teknologi, Badan Pusat Statistik, Badan SAR Nasional, Badan Standardisasi Nasional, Badan Tenaga Nuklir Nasional,
8. *Non Ministerial Institutions consist of National Archive of the Republic of Indonesia, State Intelligence Board, National Civil Service Agency, National Population and Family Planning Board, Investment Coordinating Board, Geospatial Information Agency, Meteorology, Climatology, and Geophysics Agency, National Narcotics Agency, National Agency for Disaster Management, National Counter Terrorism Agency, The National Authority for The Placement and Protection of Indonesian Overseas Workers, National Agency of Drugs and Foods Control, Nuclear Energy Controlling Board, Audit and Development Supervising Agency, Agency for the Assesment and Application Technology, BPS-Statistics Indonesia, National Search and Rescue Agency, National Standardization Board, National*

Lembaga Administrasi Negara, Lembaga Ilmu Pengetahuan Indonesia, Lembaga Ketahanan Nasional, Lembaga Kebijakan Pengadaan Barang/Jasa Pemerintah, Lembaga Penerbangan dan Antariksa Nasional, Lembaga Sandi Negara, dan Perpustakaan Nasional Republik Indonesia.

Nuclear Energy Board, National Institute of Administration, National Institute of Science, National Resilience Institute, Government Procurement Policy Board, National Institute of Space and Aeronautics, National Crypto Agency, and National Library of Republic of Indonesia.

9. Realisasi Penerimaan dan Pengeluaran Pemerintah Kota adalah realisasi/perhitungan APBD Kota pada tiap tahun anggaran.
 10. Pendapatan Asli Daerah (PAD) adalah pendapatan yang diperoleh daerah yang dipungut berdasarkan peraturan daerah sesuai dengan peraturan perundang-undangan, guna keperluan daerah yang bersangkutan dalam membiayai kegiatannya
 11. Dana Perimbangan adalah dana yang bersumber dari pendapatan APBN yang dialokasikan kepada Daerah untuk mendanai kebutuhan daerah dalam rangka pelaksanaan desentralisasi.
 12. Lain-lain Pendapatan yang Sah adalah pendapatan lainnya dari pemerintah pusat dan atau dari instansi pusat, serta dari daerah lainnya.
9. *Actual revenue and expenditure of Municipal Government is the realization/municipal budget calculations for every fiscal year.*
 10. *Original Local Government Revenue is revenue that withheld based on local regulations in accordance with the legislation, for the purposes of financing their activities.*
 11. *Balanced Budget is the fund coming from the state budget that allocated to regions to fund their needs in the context of decentralization.*
 12. *Other Legal Revenue is other income that coming from the central government and or from the central agencies, as well as from other local government.*

ULASAN

Kota Balikpapan terdiri dari 6 kecamatan dan 34 kelurahan. Dari 34 kelurahan tersebut, didasarkan pada kepadatan penduduk, persentase rumah tangga pertanian, serta keberadaan atau akses pada fasilitas perkotaan yang dimiliki suatu kelurahan, 32 kelurahan diklasifikasikan sebagai urban dan 2 kelurahan sebagai rural.

Dalam menjalankan roda pemerintahan, Kota Balikpapan dipimpin oleh seorang Walikota dengan didampingi seorang Wakil Walikota. Walikota Balikpapan yang menjabat saat ini adalah H. Rahmad Mas'ud, SE. Keduanya menjabat untuk periode 2021-2026. Hingga bulan februari Kursi Wakil Walikota masih kosong, Walikota menjalankan pemerintahan dibantu dengan unsur staf Sekretariat Daerah dan Staf Ahli dalam menjalankan roda pemerintahan.

Selain eksekutif, Kota Balikpapan juga memiliki unsur legislatif. Jumlah wakil rakyat yang duduk di Dewan Perwakilan Rakyat Daerah (DPRD) pada tahun 2021 ada sebanyak 45 orang, dengan 36 laki-laki dan 9 perempuan. Jika dilihat dari asal partai politiknya, Partai Golkar

DESCRIPTION

Balikpapan municipality consists of 6 subdistricts and 34 urban communities. Out of those 34 urban communities, based on population density, percentage of agricultural households, and the existence or access to urban facilities owned by an urban communities, 32 urban communities were classified as urban and 2 urban communities as rural.

In carrying out the wheels of government, the City of Balikpapan is led by a Mayor accompanied by a Deputy Mayor. The current mayor of Balikpapan is H. Rahmad Mas'ud, SE. Both served for the period 2021-2026. Until February the Deputy Mayor seat was still vacant, the Mayor ran the government assisted by elements of the Regional Secretariat staff and Expert Staff in running the wheels of government.

In addition to the executives element, Balikpapan municipality also has legislative elements. The number of representatives representing the Regional Representative Council in 2020 was 45 people, with 36 men and 9 women. When broken down from the origin of the political party, the Golkar

memiliki wakil paling banyak dengan 11 orang. Selanjutnya adalah PDI-P sebanyak 8, serta Gerindra dan PKS dengan masing-masing 6 orang. Kemudian Partai Demokrat berjumlah 4 orang. Sementara Partai Perindo dan PPP dengan masing-masing 1 orang. Dan yang terakhir adalah partai Hanura yang berjumlah 1 Orang.

Kota Balikpapan juga memiliki PNS Daerah yang menjalankan fungsi pemerintahan di SKPD dan Instansi Daerah. Pada tahun 2021 tercatat Kota Balikpapan memiliki 4.631 pegawai negeri sipil, dengan 1.905 laki-laki dan 2.762 perempuan. Jumlah ini menunjukkan penurunan dari tahun sebelumnya, dimana Kota Balikpapan memiliki 4.631 pegawai negeri sipil. Mayoritas pegawai negeri sipil di Kota Balikpapan memiliki pendidikan tingkat sarjana atau lebih tinggi, yang mencapai 56,37%, atau hampir separuh dari keseluruhan pegawai negeri sipil Kota Balikpapan.

Keuangan Daerah

Pada tahun 2021, realisasi penerimaan Pemerintah Kota Balikpapan adalah sebesar Rp 2.163.488.055,00. Porsi terbesar penerimaan tersebut berasal dari Pendapatan Transfer yang mencapai 67 % dari total penerimaan. Pada pos Realisasi PAD tahun 2021,

Party has the most representatives with 11 people. Next is the PDI-P as many as 8, as well as Gerindra and PKS with 6 people each. Then the Democratic Party numbered 4 people. Meanwhile the Perindo Party and PPP with 1 people each. And the last one is the Hanura party which amounted to 1 people.

Balikpapan municipality also has regional civil servants who carry out government functions in regional offices and regional agencies. In 2021, Balikpapan municipality had 4.631 regional civil servants, with 1.905 men and 2.762 women. This number shows a decrease from the previous year, in which Balikpapan municipality has about 4.631 civil servants. The majority of civil servants in Balikpapan municipality have an undergraduate education or above, reaching 56,37%, or nearly half of all Balikpapan municipality civil servants.

Local Finance

In 2021, the realization of Balikpapan City Government revenue is Rp. 2,163,488.055,00. The largest portion of the revenue came from Transfer Revenue which reached 67% of the total revenue. In the 2021 PAD Realization post, Regional Tax Revenue has the largest contribution, which is 75% of the total PAD; followed by

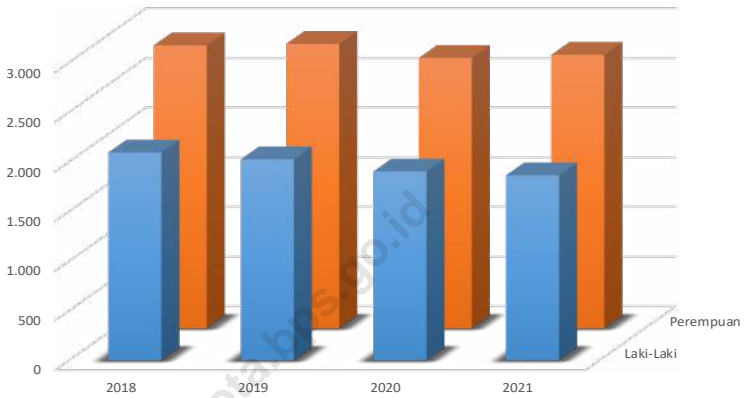
Pendapatan Pajak Daerah memiliki kontribusi terbesar, yakni 75% dari total keseluruhan PAD; disusul oleh Lain-lain PAD yang sah. Sedangkan untuk Pendapatan Retribusi Daerah mencapai 6%, dan Pendapatan Hasil Pengelolaan Kekayaan Daerah yang Dipisahkan 2%.

Other legitimate PAD. Meanwhile, regional retribution income reaches 6%, and revenue from separated regional wealth management is 2%.

<https://balikpapankota.bps.go.id>

Gambar 2.1
Figures

**Jumlah Pegawai Negeri Sipil Menurut Jenis Kelamin
Kota Balikpapan Tahun 2018-2021**
*Number of Civil Servants by Sex in Balikpapan Municipality,
2018-2021*

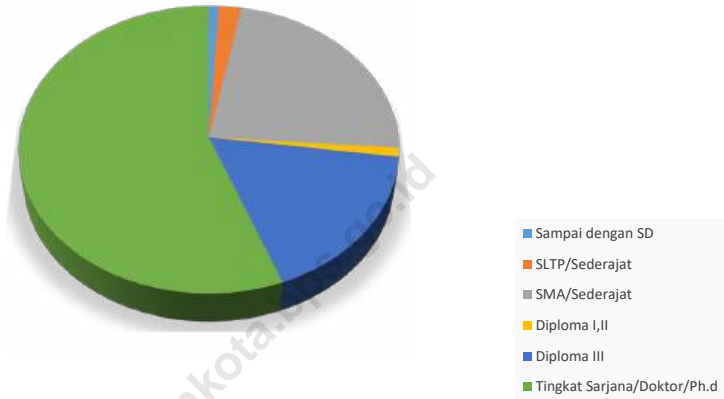


Sumber/Source : Badan Kepagaiaian dan Pengembangan Sumber Daya Manusia Kota Balikpapan/ *Department of Personnel and Development of Human Resources in Balikpapan Municipality*

Gambar 2.2
Figures

Jumlah Pegawai Negeri Sipil Menurut Pendidikan Tertinggi yang Ditamatkan di Kota Balikpapan Tahun 2021

Number of Civil Servants by Educational Attainment in Balikpapan Municipality, 2021



Sumber/Source : Badan Kepagawaian dan Pengembangan Sumber Daya Manusia Kota Balikpapan/ *Department of Personnel and Development of Human Resources in Balikpapan Municipality*

2.1 WILAYAH ADMINISTRATIF

ADMINISTRATIVE AREA

Tabel 2.1.1 Jumlah Desa¹/Kelurahan Menurut Kecamatan, di Kota Balikpapan Tahun 2017 - 2021
Table **2.1.1** **Jumlah Desa¹/Kelurahan Menurut Kecamatan, di Kota Balikpapan Tahun 2017 - 2021**
Number of Villages¹/Kelurahan by Subdistrict in Balikpapan Municipality, 2017 - 2021

Kecamatan Subdistrict	2017	2018	2020	2020	2021
(1)	(2)	(3)	(4)	(5)	(6)
Balikpapan Selatan	7	7	7	7	7
Balikpapan Kota	5	5	5	5	5
Balikpapan Timur	4	4	4	4	4
Balikpapan Tengah	6	6	6	6	6
Balikpapan Barat	6	6	6	6	6
Balikpapan Utara	6	6	6	6	6
Kota Balikpapan	34	34	34	34	34

Catatan/Note: ...

Sumber/Source : Badan Perencanaan Pembangunan Daerah, Penelitian dan Pengembangan Kota Balikpapan/
Regional Development, Research and Development Agency in Balikpapan Municipality

Tabel
Table **2.1.2**

Jumlah Rukun Tetangga Menurut Kecamatan, di Kota Balikpapan Tahun 2021
Number of Neighbourhood by Subdistrict in Balikpapan Municipality, 2021

Kecamatan Subdistrict	Banyaknya Rukun Tetangga Number Of Neighbourhood
(1)	(2)
Balikpapan Selatan	333
Balikpapan Kota	229
Balikpapan Timur	233
Balikpapan Tengah	393
Balikpapan Barat	326
Balikpapan Utara	263
Kota Balikpapan	1777

Catatan/Note: ...

Sumber/Source : Badan Perencanaan Pembangunan Daerah, Penelitian dan Pengembangan Kota Balikpapan/
Regional Development, Research and Development Agency in Balikpapan Municipality

2.2 DEWAN PERWAKILAN RAKYAT DAERAH REGIONAL HOUSE OF REPRESENTATIVE

Tabel
Table 2.2.1

Jumlah Anggota Dewan Perwakilan Rakyat Daerah Menurut Partai Politik dan Jenis Kelamin di Kota Balikpapan, 2021

*Number of Regional House of Representatives's Members by
Political Parties and Sex in Balikpapan Municipality 2021*

Partai Politik <i>Political Parties</i>	Laki-laki <i>Male</i>	Perempuan <i>Female</i>	Jumlah <i>Total</i>
(1)	(2)	(3)	(4)
Partai Golongan Karya	5	6	11
Partai Demokrat	2	2	4
Partai PKB	1	-	1
Partai Keadilan Sejahtera	7	-	7
Partai Demokrasi Indonesia Perjuangan	8	-	8
Partai Nasional Demokrat	3	-	3
Partai Persatuan Pembangunan	5	-	5
Partai Gerakan Indonesia Raya	5	1	6
Partai PERINDO	1	-	1
Partai Hati Nurani Rakyat	1	-	1
PPP	1	-	1
Kota Balikpapan	36	9	45

Catatan/Note: ...

Sumber/Source: Sekretariat DPRD Kota Balikpapan/ *Secretariat of the Regional Representatives Council in Balikpapan Municipality*

Tabel 2.2.2
*Table***Banyaknya Anggota DPRD Kota Balikpapan Menurut Komisi dan Jenis Kelamin Tahun 2021**
Number of Balikpapan Municipality Legislators by Commission and Sex, 2021

Komisi <i>Commission</i>	Laki-laki <i>Male</i>	Perempuan <i>Female</i>	Jumlah <i>Total</i>
(1)	(2)	(3)	(4)
Ketua DPRD	1	-	1
Wakil Ketua DPRD	3	-	3
Komisi I Bidang Pemerintahan	7	1	8
Komisi II Bidang Perekonomian dan Keuangan	5	4	9
Komisi III Bidang Pembangunan	7	2	9
Komisi IV Bidang Kesejahteraan Rakyat	13	2	15
Jumlah/Total	36	9	45

Catatan/Note: ...

Sumber/Source: Sekretariat DPRD Kota Balikpapan/ *Secretariat of the Regional Representatives Council in Balikpapan Municipality*

Tabel 2.2.3
Table

Banyaknya Anggota DPRD Kota Balikpapan Menurut Tingkat Pendidikan dan Jenis Kelamin Tahun 2021

Number of Balikpapan Municipality Legislators by Educational Attainment and Sex, 2021

Pendidikan Terakhir <i>Educational Attainment</i>	Laki-laki <i>Male</i>	Perempuan <i>Female</i>	Jumlah <i>Total</i>
(1)	(2)	(3)	(4)
SMA/Sederajat <i>General/Vocational Senior High School</i>	-	-	0
Diploma I,II <i>Diploma I,II</i>	-	-	0
Diploma III/Sarjana Muda <i>Diploma III/Bachelor</i>	-	-	0
Tingkat Sarjana/Doktor/Ph.d <i>University Graduates</i>	36	9	45
Jumlah/Total	36	9	45

Catatan/Note: ...

Sumber/Source: Sekretariat DPRD Kota Balikpapan/ *Secretariat of the Regional Representatives Council in Balikpapan Municipality*

Tabel
Table 2.2.4

Banyaknya Anggota DPRD Kota Balikpapan Menurut Kelompok Umur dan Jenis Kelamin Tahun 2021
Number of Balikpapan Municipality Legislators by Age Group and Sex, 2021

Kelompok Umur <i>Age Group</i>	Laki-laki <i>Male</i>	Perempuan <i>Female</i>	Jumlah <i>Total</i>
(1)	(2)	(3)	(4)
20-29	1	1	2
30-39	2	1	3
40-49	13	0	13
50-59	16	5	21
60+	4	2	6
Jumlah/Total	36	9	45

Catatan/Note: ...

Sumber/Source: Sekretariat DPRD Kota Balikpapan/ *Secretariat of the Regional Representatives Council in Balikpapan Municipality*

Tabel
Table 2.2.5

Banyaknya Penduduk Punya Hak Pilih dan Penduduk Memilih pada Pemilihan Umum Calon Gubernur Kalimantan Timur di Kota Balikpapan Tahun 2018

Number of Population with Voting Rights and Active Voters on the Election of Governor of Kalimantan Timur Candidates at Balikpapan Municipality, 2018

Kecamatan <i>Subdistrict</i>	Pemilihan Gubernur Kaltim 2018 <i>Kaltim Governor Election 2018</i>	
	Jumlah Penduduk Punya Hak Pilih <i>Num of People with Voting Rights</i>	Jumlah Penduduk Memilih <i>Num of Active Voters</i>
(1)	(2)	(3)
Balikpapan Selatan	80 234	48 887
Balikpapan Kota	56 544	35 708
Balikpapan Timur	47 716	30 136
Balikpapan Tengah	71 846	43 849
Balikpapan Barat	63 106	39 333
Balikpapan Utara	95 571	59 398
Jumlah/Total	415 017	257 311

Catatan/Note: ...

Sumber/Source: PPID Komisi Pemilihan Umum Kota Balikpapan/ PPID Election Commission in Balikpapan Municipality

Tabel
Table 2.2.6

Banyaknya Penduduk Punya Hak Pilih dan Penduduk Memilih pada Pemilihan Umum Calon Presiden di Kota Balikpapan Tahun 2020

Number of Population with Voting Rights and Active Voters on the Election of President Candidates at Balikpapan Municipality, 2020

Kecamatan <i>Subdistrict</i>	Pemilihan Presiden 2020 <i>Presidential Election 2020</i>	
	Jumlah Penduduk Punya Hak Pilih <i>Num of People with Voting Rights</i>	Jumlah Penduduk Memilih <i>Num of Active Voters</i>
	(1)	(3)
Balikpapan Selatan	91 409	66 402
Balikpapan Kota	64 624	47 087
Balikpapan Timur	54 373	41 117
Balikpapan Tengah	77 731	58 019
Balikpapan Barat	68 172	51 558
Balikpapan Utara	107 805	79 128
Jumlah/Total	464 114	343 311

Catatan/Note: ...

Sumber/Source: PPID Komisi Pemilihan Umum Kota Balikpapan/ *PPID Election Commission in Balikpapan Municipality*

Tabel
Table 2.2.7

Banyaknya Penduduk Punya Hak Pilih dan Penduduk Memilih pada Pemilihan Umum Calon Legislatif DPR RI di Kota Balikpapan Tahun 2020

Number of Population with Voting Rights and Active Voters on the Election of Legislative Candidates at Balikpapan Municipality, 2020

Kecamatan Subdistrict	Pemilihan Caleg DPR RI 2020 Legislative Election 2020	
	Jumlah Penduduk Punya Hak Pilih Num of People with Voting Rights	Jumlah Penduduk Memilih Num of Active Voters
(1)	(2)	(3)
Balikpapan Selatan	91 409	74 666
Balikpapan Kota	64 624	49 131
Balikpapan Timur	54 373	44 441
Balikpapan Tengah	77 731	60 627
Balikpapan Barat	68 172	53 676
Balikpapan Utara	107 805	85 386
Jumlah/Total	464 114	367 927

Catatan/Note: ...

Sumber/Source: PPID Komisi Pemilihan Umum Kota Balikpapan/ PPID Election Commission in Balikpapan Municipality

Tabel
Table **2.2.8**

Banyaknya Penduduk Punya Hak Pilih dan Penduduk Memilih pada Pemilihan Umum Calon Walikota Balikpapan di Kota Balikpapan Tahun 2020

Number of Population with Voting Rights and Active Voters on the Election of Mayor Candidates at Balikpapan Municipality, 2020

Kecamatan <i>Subdistrict</i>	Pemilihan Walikota Balikpapan 2020 <i>Balikpapan Mayor Election 2020</i>	
	Jumlah Penduduk Punya Hak Pilih <i>Num of People with Voting Rights</i>	Jumlah Penduduk Memilih <i>Num of Active Voters</i>
(1)	(2)	(3)
Balikpapan Selatan	88 449	52 107
Balikpapan Kota	56 633	34 320
Balikpapan Timur	53 740	31 426
Balikpapan Tengah	73 109	42 251
Balikpapan Barat	64 118	41 053
Balikpapan Utara	107 194	59 577
Jumlah/Total	443 243	260 734

Catatan/Note: Pemilihan ini diikuti oleh 3 pasang calon walikota dan calon wakil walikota/ *This election was attended by 3 pairs of candidates for mayor and deputy mayor candidates*

Sumber/Source: PPID Komisi Pemilihan Umum Kota Balikpapan/ *PPID Election Commission in Balikpapan Municipality*

2.3 SUMBER DAYA MANUSIA

HUMAN RESOURCES

Tabel 2.3.1 Jumlah Pegawai Negeri Sipil Menurut Jabatan dan Jenis Kelamin, di Kota Balikpapan pada bulan Desember 2020 dan Desember 2021.
Number of Civil Servants by Occupation and Sex, in Balikpapan Municipality, Desember 2020 dan Desember 2021

Kecamatan Subdistrict	2020		
	Laki-laki Male	Perempuan Female	Jumlah Total
(1)	(2)	(3)	(4)
Fungsional Tertentu <i>Specific Functional</i>	713	1938	2651
Fungsional Umum <i>Staf General Functional</i>	786	452	1238
Struktural/ <i>Structural</i>	406	336	742
Eselon V/5th Echelon	-	-	-
Eselon IV/4th Echelon	296	294	590
Eselon III/3rd Echelon	89	36	125
Eselon II/2nd Echelon	21	6	27
Eselon I/1st Echelon	-	-	-
Jumlah/Total	1905	2726	4631

Lanjutan Tabel/Continued Table 2.3.1

Kecamatan Subdistrict	2021		
	Laki-laki Male	Perempuan Female	Jumlah Total
(1)	(5)	(6)	(7)
Fungsional Tertentu <i>Specific Functional</i>	780	1973	2753
Fungsional Umum <i>Staf General Functional</i>	803	575	1378
Struktural/ <i>Structural</i>	283	209	492
Eselon V/5th Echelon	-	-	-
Eselon IV/4th Echelon	169	159	328
Eselon III/3rd Echelon	96	43	139
Eselon II/2nd Echelon	18	7	25
Eselon I/1st Echelon	-	-	-
Jumlah/Total	1866	2757	4623

Catatan/Note: ...

Sumber/Source: Badan Kepagawaian dan Pengembangan Sumber Daya Manusia Kota Balikpapan/ *Department of Personnel and Development of Human Resources in Balikpapan Municipality*

Tabel 2.3.2
Table

Jumlah Pegawai Negeri Sipil Menurut Tingkat Pendidikan dan Jenis Kelamin di Kota Balikpapan Desember 2020 dan Desember 2021

Number of Civil Servants by Educational Level and Sex in Balikpapan Municipality, December 2020 and December 2021

Tingkat Pendidikan <i>Educational Level</i>	2020		
	Laki-laki <i>Male</i>	Perempuan <i>Female</i>	Jumlah <i>Total</i>
(1)	(2)	(3)	(4)
Sampai dengan SD <i>Up to Primary School</i>	39	1	40
SMP/Sederajat <i>General Vocational Junior High School</i>	84	5	89
SMA/Sederajat <i>General/Vocational Senior High School</i>	744	348	1092
Diploma I, II/Akta I, II <i>Diploma I, II/Akta I, II</i>	53	185	238
Diploma III/Akta III/Sarjana Muda <i>Diploma III/Akta III/Bachelor</i>	123	417	540
Tingkat Sarjana/Doktor/Ph.D <i>University Graduates</i>	862	1770	2632
Jumlah/Total	1905	2726	4631

Lanjutan Tabel/Continued Table 2.3.2

Tingkat Pendidikan <i>Educational Level</i>	2021		
	Laki-laki <i>Male</i>	Perempuan <i>Female</i>	Jumlah <i>Total</i>
(1)	(2)	(3)	(4)
Sampai dengan SD <i>Up to Primary School</i>	34	0	34
SLTP/Sederajat <i>General Vocational Junior High School</i>	73	5	78
SLTA/Sederajat <i>General/Vocational Senior High School</i>	713	294	1007
Diploma I, II/Akta I, II <i>Diploma I, II/Akta I, II</i>	42	128	170
Diploma III/Akta III/Sarjana Muda <i>Diploma III/Akta III/Bachelor</i>	127	442	569
Tingkat Sarjana/Doktor/Ph.D <i>University Graduates</i>	877	1888	2765
Jumlah/Total	1866	2757	4623

Catatan/Note: ...

Sumber/Source: Badan Kepagawaian dan Pengembangan Sumber Daya Manusia Kota Balikpapan/ *Department of Personnel and Development of Human Resources in Balikpapan Municipality*

Tabel 2.3.3
Table

**Jumlah Pegawai Negeri Sipil Menurut Tingkat
Kepangkatan dan Jenis Kelamin di Kota Balikpapan,
Desember 2020 dan Desember 2021**

*Number of Civil Servants by Hierarchy and Sex in Balikpapan
Municipality, December 2020 and December 2021*

Pangkat/Golongan/Ruang <i>Hierarchy</i>	2020		
	Laki-laki <i>Male</i>	Perempuan <i>Female</i>	Jumlah <i>Total</i>
(1)	(2)	(3)	(4)
1. I/A (Juru Muda)	-	-	-
2. I/B (Juru Muda Tingkat I)	18	1	19
3. I/C (Juru)	6	-	6
4. I/D (Juru Tingkat I)	49	3	52
Golongan I/Range I	73	4	77
5. II/A (Pengatur Muda)	43	2	45
6. II/B (Pengatur Muda Tingkat I)	124	69	193
7. II/C (Pengatur)	178	121	299
8. II/D (Pengatur Tingkat I)	350	175	525
Golongan II/Range II	695	367	1062
9. III/A (Penata Muda)	172	362	534
10. III/B (Penata Muda Tingkat I)	195	448	643
11. III/C (Penata)	187	389	576
12. III/D (Penata Tingkat I)	208	349	557
Golongan III/Range III	762	1548	2310
13. IV/A (Pembina)	226	515	741
14. IV/B (Pembina Tingkat I)	130	284	414
15. IV/C (Pembina Utama Muda)	18	8	26
16. IV/D (Pembina Utama Madya)	1	-	1
17. IV/E (Pembina Utama)	-	-	-
Golongan IV/Range IV	375	807	1182
Jumlah/Total	1905	2726	4631

Lanjutan Tabel/Continued Table 2.3.3

Pangkat/Golongan/Ruang Hierarchy	2021		
	Laki-laki Male	Perempuan Female	Jumlah Total
	(1)	(5)	(6)
1. I/A (Juru Muda)	-	-	-
2. I/B (Juru Muda Tingkat I)	3		3
3. I/C (Juru)	15		15
4. I/D (Juru Tingkat I)	40	3	43
Golongan I/Range I	58	3	61
5. II/A (Pengatur Muda)	43	6	49
6. II/B (Pengatur Muda Tingkat I)	86	31	117
7. II/C (Pengatur)	137	128	265
8. II/D (Pengatur Tingkat I)	379	171	550
Golongan II/Range II	645	336	981
9. III/A (Penata Muda)	236	438	674
10. III/B (Penata Muda Tingkat I)	215	493	708
11. III/C (Penata)	178	407	585
12. III/D (Penata Tingkat I)	202	359	561
Golongan III/Range III	831	1 697	2 528
13. IV/A (Pembina)	192	421	613
14. IV/B (Pembina Tingkat I)	124	291	415
15. IV/C (Pembina Utama Muda)	15	9	24
16. IV/D (Pembina Utama Madya)	1		1
17. IV/E (Pembina Utama)	-	-	-
Golongan IV/Range IV	332	721	1053
Jumlah/Total	1 866	2 757	4 623

Catatan/Note: ...

Sumber/Source: Badan Kependidikan dan Pengembangan Sumber Daya Manusia Kota Balikpapan/ Department of Personnel and Development of Human Resources in Balikpapan Municipality

Tabel
Table 2.3.4**Jumlah Pegawai Negeri Sipil Menurut Dinas/Instansi Pemerintah dan Jenis Kelamin di Kota Balikpapan 2021***Number of Civil Servants by Institution/Office and Sex in Balikpapan Municipality, 2021*

	Dinas/Instansi Pemerintahan <i>Institution/Office</i>	2021		Jumlah <i>Total</i>
		Laki-laki <i>Male</i>	Perempuan <i>Female</i>	
	(1)	(2)	(3)	(4)
1	Sekretariat Daerah	80	54	134
2	Inspektorat	18	27	45
3	Sekretariat Dewan Perwakilan Rakyat Daerah	17	11	28
4	Badan Kepegawaian dan Pengembangan Sumber Daya Manusia	22	25	47
5	Badan Kesbangpol	15	4	19
6	Badan Penanggulangan Bencana Daerah	150	9	159
7	Badan Pengelola Keuangan Daerah	21	28	49
8	Badan Pengelola Pajak Daerah dan Retribusi Daerah	49	21	70
9	Badan Perencanaan, Pembangunan Daerah, Penelitian dan Pengembangan	15	20	35
10	Dinas Kependudukan dan Pencatatan Sipil	22	13	35
11	Dinas Kesehatan	85	463	548
12	Dinas Ketenagakerjaan	14	17	31
13	Dinas Komunikasi dan Informatika	13	12	25
14	Dinas Koperasi, Usaha Mikro, Kecil, Menengah dan Perindustrian	14	18	32
15	Dinas Lingkungan Hidup	50	21	71
16	Dinas Pangan, Pertanian dan Perikanan	42	29	71
17	Dinas Pekerjaan Umum	43	21	64
18	Dinas Pemberdayaan Perempuan, Perlindungan Anak dan Keluarga Berencana	6	26	32
19	Dinas Pemuda, Olahraga dan Pariwisata	22	14	36
20	Dinas Penanaman Modal dan Perizinan Terpadu	24	27	51

Lanjutan Tabel/Continued Table 2.3.4

	Dinas/Instansi Pemerintahan <i>Institution/Office</i>	2021		Jumlah <i>Total</i>
		Laki-laki <i>Male</i>	Perempuan <i>Female</i>	
	(1)	(2)	(3)	(4)
21	Dinas Pendidikan dan Kebudayaan	529	1524	2053
22	Dinas Perdagangan	42	21	63
23	Dinas Perhubungan	104	13	117
24	Dinas Perpustakaan dan Arsip	8	17	25
25	Dinas Pertanahan dan Penataan Ruang	26	10	36
26	Dinas Perumahan dan Pemukiman	18	13	31
27	Dinas Sosial	15	16	31
28	Kecamatan Balikpapan Barat	39	19	58
29	Kecamatan Balikpapan Kota	28	18	46
30	Kecamatan Balikpapan Selatan	37	29	66
31	Kecamatan Balikpapan Tengah	29	28	57
32	Kecamatan Balikpapan Timur	34	15	49
33	Kecamatan Balikpapan Utara	37	18	55
34	Rumah Sakit Khusus Bersalin Sayang Ibu Tipe "B"	6	49	55
35	Rumah Sakit Umum Daerah Balikpapan	31	89	120
36	Satuan Polisi Pamong Praja	159	18	177
37	Sekretariat KPU	2	0	2
	Jumlah/Total	1866	2757	4623

Tabel
Table 2.3.5

Jumlah Pegawai Negeri Sipil Pusat Menurut Golongan Gaji (orang) di Kota Balikpapan, Tahun 2018-2021
Number of Central Civil Servants by Salary Classification (person) in Balikpapan Municipality, 2018-2021

Golongan Class	Tahun Years			
	2018	2020	2020	2021
(1)	(2)	(3)	(4)	(5)
Golongan I	6	19	...	77
Golongan II	598	1 227	...	1 062
Golongan III	1 075	1 811	...	2 310
Golongan IV	167	256	...	1 182
Jumlah/Total	1 846	3 313	...	4 631

Catatan/Note: ...

Sumber/Source: Kantor Pelayanan Perbendaharaan Negara (KPPN) Balikpapan/ *State Treasury Service Office (KPPN) in Balikpapan Municipality*

2.4 KEUANGAN PEMERINTAH GOVERNMENT FINANCE

Tabel 2.4.1 Realisasi Pendapatan Pemerintah Kota Balikpapan Menurut Jenis Pendapatan (ribu rupiah), 2018-2021
Actual Balikpapan Municipality Government Revenues by Kind of Revenues (thousand rupiahs), 2018-2021

Tahun Year	Pajak Daerah Local Tax	Retribusi Daerah Local Retribution	Bagian Laba UMD Net Profit of Local Enterprises	Penerimaan Lain-lain Revenue from Others	Jumlah Total
(1)	(2)	(3)	(4)	(5)	(6)
2018	474 455 854	55 054 750	14 360 001	102 997 800	646 868 407
2020	565 627 071	55 709 878	16 870 675	126 325 777	764 533 401
2020	425 103 456	49 223 978	16 174 599	74 146 860	564 658 895
2021	537 513 232	43 032 708	17 906 485	83 252 098	681 704 525

Catatan/Note: ...

Sumber/Source: Badan Pengelola Keuangan Daerah Kota Balikpapan/ *Regional Financial Management Agency in Balikpapan Municipality*

Tabel 2.4.2
Table

Realisasi Pendapatan Pemerintah Kota Balikpapan Menurut Jenis Jenisnya (ribu rupiah), 2018–2021
Actual Balikpapan Municipality Government Revenues by Kind of Revenues (thousand rupiahs), 2018–2021

Jenis Pendapatan/Kind of Revenues	2018	2019
(1)	(2)	(3)
1. Pendapatan Asli Daerah (PAD)/Regional Revenue	646 868 407	764 553 400
1.1 Pajak Daerah/Regional Tax	474 455 854	565 627 071
1.2 Retribusi Daerah/Regional Retribution	55 054 750	55 709 878
1.3 Hasil Perusahaan Milik Daerah dan Pengelolaan Kekayaan Daerah yang Dipisahkan/Regional-Owned Company Revenue and Separated Management of Regional Wealth	14 360 001	16 870 674
1.4 Lain-lain PAD yang Sah/Other Regional Revenue	102 997 800	126 325 776
2. Dana Perimbangan/Balance Funds	1 096 230 492	1 061 676 408
2.1 Bagi Hasil Pajak/Tax Sharing Revenue	593 423 843	524 878 519
2.2 Bagi Hasil Bukan Pajak/Sumber Daya Alam/Non-Tax Sharing Revenue/Natural Resources
2.3 Dana Alokasi Umum/General Allocation Fund	410 543 293	439 818 664
2.4 Dana Alokasi Khusus/Special Allocation Fund	92 263 355	96 979 225
3. Lain-lain Pendapatan yang Sah/Other Revenue	487 637 720	579 208 341
3.1 Pendapatan Hibah/Grant	3 300 000	3 000 000
3.2 Dana Darurat/Emergency Fund
3.3 Dana Bagi Hasil Pajak dari Provinsi dan Pemerintah Daerah Lainnya/Tax Sharing Revenue from Provincial and Other Regional Governments	266 019 978	298 759 062
3.4 Dana Penyesuaian dan Otonomi Daerah/Regional Adjustment and Autonomy Fund	167 488 330	120 899 279
3.5 Bantuan Keuangan dari Provinsi atau Pemerintah Daerah Lainnya/Financial Assistance from Provincial or Other Regional Governments	50 829 412	156 550 000
3.6 Lainnya/Others
Jumlah/Total	2 230 736 621	2 405 418 150

Lanjutan Tabel/Continued Table 2.4.2

Jenis Pendapatan/Kind of Revenues	2020	2021 (Unaudited)
(1)	(4)	(5)
1. Pendapatan Asli Daerah (PAD)/Regional Revenue	764 087 241	716 389 341
1.1 Pajak Daerah/Regional Tax	565 236 192	537 513 233
1.2 Retribusi Daerah/Regional Retribution	55 653 797	43 867 680
1.3 Hasil Perusahaan Milik Daerah dan Pengelolaan Kekayaan Daerah yang Dipisahkan/Regional-Owned Company Revenue and Separated Management of Regional Wealth	16 870 674	17 906 485
1.4 Lain-lain PAD yang Sah/Other Regional Revenue	126 326 576	117 101 943
2. Pendapatan Transfer/Balance Funds	...	1 443 258 420
2.1 Pendapatan Transfer Pemerintah Pusat/ Central Governments Funds	...	1 065 096 106
2.1.1 Dana Perimbangan/Balance Funds	1 136 041 501	980 884 290
2.1.1.1 Dana Transfer Umum-Dana Bagi Hasil (DBH)/ General Transfer Fund	...	402 432 111
2.1.1.2 Dana Alokasi Umum/General Allocation Fund	439 818 664	428 306 693
2.1.1.3 Dana Alokasi Khusus/Special Allocation Fund	...	57 754 108
2.1.1.4 Dana Transfer Khusus-Dana Alokasi Khusus (DAK) Non Fisik/ Special Transfer Funds-Special Allocation Funds (DAK) Non-Physical	171 344 318	92 391 378
2.1.1.5 Dana Insentif Daerah (DID)/Regional Incentive Fund	...	84 211 816
2.2 Pendapatan Transfer Antar Daerah/ Inter-Regional Transfer income	...	378 162 314
2.2.1 Bagi Hasil Pajak/Tax Sharing Revenue	524 878 519	293 977 314
2.2..2 Bantuan Keuangan/Financial assistance	...	84 185 000

Lanjutan Tabel/Continued Table 2.4.2

Jenis Pendapatan/Kind of Revenues	2020	2021 (Unaudited)
(1)	(4)	(5)
3. Lain-lain Pendapatan yang Sah/Other Revenue	569 399 749	3 840 294
3.1 Pendapatan Hibah/Grant	67 556 501	3 174 000
3.2 Dana Darurat/Emergency Fund
3.3 Dana Bagi Hasil Pajak dari Provinsi dan Pemerintah Daerah Lainnya/Tax Sharing Revenue from Provincial and Other Regional Governments	298 759 062	666 294
3.4 Dana Penyesuaian dan Otonomi Daerah/Regional Adjustment and Autonomy Fund	46 534 186
3.5 Bantuan Keuangan dari Provinsi atau Pemerintah Daerah Lainnya/Financial Assistance from Provincial or Other Regional Governments	156 550 000	148 314
3.6 Lainnya/Others	...	517 980
Jumlah/Total	2 469 528 492	2 163 488 055

Catatan/Note: APBD/Regional Budget

Sumber/Source: Badan Pengelola Keuangan Daerah Kota Balikpapan/ Regional Financial Management Agency in Balikpapan Municipality

Tabel
Table **2.4.4**

Target dan Realisasi Pendapatan Asli Daerah Kota Balikpapan Menurut Jenis Penerimaan (ribu rupiah), Tahun 2021

Target and Actual Local Revenues of Balikpapan Municipality Government by Kind of Revenues (thousand rupiahs), 2021

No Num	Jenis Penerimaan Kind of Revenues	Target Target	Realisasi Actual	%
(1)	(2)	(3)	(4)	(5)
1.	Pendapatan Asli Daerah	675 712 743	681 704 525	100.89
	Pajak Daerah	515 000 000	537 513 232	104.37
	Retribusi Daerah	48 441 770	43 032 708	88.83
	Penerimaan Dinas	-	-	0
	Laba Perusahaan Daerah	18 800 000	17 906 485	95.25
	Penerimaan Lain-lain	93 470 973	83 252 098	89.07
2.	Dana Perimbangan	1 466 659 901	1 149 281 106	78.36
	Bagi Hasil Pajak	403 110 641	107 657 853	26.71
	Bagi Hasil Bukan Pajak	236 060 509	294 774 256	124.87
	Dana Alokasi Umum	428 306 693	428 306 693	100.00
	DID	84 211 816	84 211 816	100.00
	Dana Alokasi Khusus	186 070 242	150 145 486	80.69
	Bantuan Keuangan	128 900 000	84 185 000	65.31

Catatan/Note: APBD/Regional Budget

Sumber/Source: Badan Pengelola Keuangan Daerah Kota Balikpapan/ Regional Financial Management Agency in Balikpapan Municipality

Tabel
Table 2.4.5

Target dan Realisasi Penerimaan Pajak Daerah Kota Balikpapan Menurut Jenisnya (ribu rupiah), Tahun 2021

Target and Actual Tax Revenues of Balikpapan Municipality by Kind of Taxes (thousand rupiahs), 2021

No Num	Jenis Pajak Kind of Taxes	Target Target	Realisasi Actual	%
(1)	(2)	(3)	(4)	(5)
1	Pajak Hotel	27 000 000	36 487 428	135.14
2	Pajak Restoran	67 500 000	76 741 085	113.69
3	Pajak Hiburan	4 800 000	6 107 145	127.23
4	Pajak Reklame	8 500 000	9 447 608	111.15
5	Pajak Penerangan Jalan	121 100 000	123 149 327	101.69
6	Pajak Parkir	12 000 000	12 546 876	104.56
7	Pajak Air Tanah	1 750 000	1 936 234	110.64
8	Pajak Sarang Burung Walet	35 000	35 016	100.05
9	Pajak Mineral Bukan Logam dan Batuan	23 315 000	4 646 543	19.93
10	Pajak Bumi dan Bangunan Pedesaan dan Perkotaan	115 000 000	117 886 752	102.51
11	Bea Perolehan Hak Atas Tanah dan Bangunan	134 000 000	148 529 213	110.84
Jumlah/Total		515 000 000	537 513 232	104.37

Catatan/Note: ...

Sumber/Source: Badan Pengelola Keuangan Daerah Kota Balikpapan/ *Regional Financial Management Agency in Balikpapan Municipality*

Tabel
Table 2.4.6

Target dan Realisasi Penerimaan Pajak Daerah Kota Balikpapan Menurut Jenisnya (ribu rupiah), Tahun 2021
Target and Actual Tax Revenues of Balikpapan Municipality by Kind of Taxes (thousand rupiahs), 2021

No Num	Jenis Retribusi Kind of Retribution	Target Target	Realisasi Actual	%
(1)	(2)	(3)	(4)	(5)
1	Retribusi Pelayanan Kesehatan	910 121	219 195	24.08
2	Retribusi Pelayanan Persampahan/Kebersihan	14 000 000	15 337 790	109.56
3	Retribusi Pelayanan Parkir di Tepi Jalan Umum	1 600 000	1 446 265	90.39
4	Retribusi Pelayanan Pasar	6 000 000	3 468 490	57.81
5	Retribusi Pengujian Kendaraan Bermotor	1 400 000	1 771 255	126.52
6	Retribusi Pemeriksaan Alat Pemadam Kebakaran	1 000 000	1 197 553	119.76
7	Retribusi Pengolahan Limbah Cair	-	-	0
8	Retribusi Pelayanan Tera/Tera Ulang	213 360	164 201	76.96
9	Retribusi Pengendalian Menara Telekomunikasi	916 688	827 012	90.22
10	Retribusi Pemakaian Kekayaan Daerah	5 270 771	4 261 961	80.86
11	Retribusi Tempat Pelelangan	-	-	0
12.	Retribusi Terminal	29 300	38 020	129.76
13.	Retribusi Rumah Potong Hewan	375 000	264 200	70.45
14.	Retribusi Pelayanan Kepelabuhanan	250 000	273 336	109.33
15.	Retribusi Tempat Rekreasi dan Olahraga	1 260 000	2 494 365	197.97
16.	Retribusi Izin Mendirikan Bangunan	14 832 000	11 047 067	74.48

Lanjutan Tabel/Continued Table 2.4.6

No Num	Jenis Retribusi Kind of Retribution	Target Target	Realisasi Actual	%
(1)	(2)	(3)	(4)	(5)
17	Retribusi Izin Gangguan	-	-	0
18	Retribusi Izin Trayek	75 530	23 040	30.50
19	Retribusi IMTA	168 000	120 030	71.45
20	Retribusi Pelayanan Kesehatan Hewan	-	-	0
21	Retribusi Tempat Khusus Parkir	126 000	67 353	53.45
22	Retribusi Penjualan Produksi Usaha Daerah	15 000	11 572	77.15
Jumlah/Total		48 441 770	43 032 708	88.83

Catatan/Note: ...

Sumber/Source: Badan Pengelola Keuangan Daerah Kota Balikpapan/ Regional Financial Management Agency in Balikpapan Municipality

Tabel
Table **2.4.7**

Realisasi Penanaman Modal Dalam Negeri (PMDN) di Kota Balikpapan, Tahun 2017-2021

Actual Domestic Investment at Balikpapan Municipality, 2017-2021

Tahun Year	Pro Pro	Investasi(Rp) Investment(Rp)	Realisasi Actual	
			TKI Local Worker	TKA Foreign Worker
(1)	(2)	(3)	(4)	(5)
2017	43	16 026 300 000	126	8
2018	126	26 711 800 000	106	4
2020	406	2 500 507 100 000	2 113	6
2020	1 027	13 849 409 800 000	6 269	53
2021	2 383	7 892 062 800 000	1 531	1

Catatan/Note: ...

Sumber/Source: Dinas Penanaman Modal dan Perizinan Terpadu Kota Balikpapan/*Capital Investment and Permitted Service, in Balikpapan Municipality*

Tabel 2.4.8
Table

Realisasi Penanaman Modal Asing (PMA) di Kota Balikpapan, Tahun 2017-2021

Actual Foreign Investment at Balikpapan Municipality, 2017-2021

Tahun Year	Pro Pro	Investasi (US\$) Investment (US\$)	Realisasi Actual	
			TKI Local Worker	TKA Foreign Worker
(1)	(2)	(3)	(4)	(5)
2017	132	171 762 100 (Kurs US\$: Rp 13 300)	412	21
2018	76	61 564 501 (Kurs US\$: Rp 14 060)	654	17
2020	238	24 974 200 (Kurs US\$: Rp 15 000)	356	25
2020	214	36 093 800 (Kurs US\$: Rp 14.400)	754	3
2021	233	117 705 500 (Kurs US\$: Rp 14.600)	878	14

Catatan/Note: ...

Sumber/Source: Dinas Penanaman Modal dan Perizinan Terpadu Kota Balikpapan/*Capital Investment and Permitted Service, in Balikpapan Municipality*

Tabel
Table **2.4.9**

**Realisasi APBN Instansi Vertikal di Kota Balikpapan (Rp 000)
Tahun 2018-2021**

Government Budget Realization of Vertical Agency at Balikpapan Municipality (000 Rp), 2018-2021

Jenis Belanja <i>Expenditure</i>	2018			2020		
	Pagu <i>Budget Ceiling</i>	Realisasi <i>Budget Realization</i>	%	Pagu <i>Budget Ceiling</i>	Realisasi <i>Budget Realization</i>	%
(1)	(2)	(3)	(4)	(5)	(6)	(7)
Pegawai (51)	1 125 056 301	1 129 046 835	100,35	1 236 015 870	1 224 890 985	99,1
Barang (52)	709 259 816	680 784 140	95,99	874 499 217	831 327 364	94,55
Modal (53)	431 684 457	398 982 920	92,42	831 195 013	698 091 209	83,99
Bantuan Sosial (57)	-	-	-	378 350	118 000	31,19
Transfer Daerah (63)*	73 908 737	67 269 863	91,02	78 744 206	70 612 570	89,673
Jumlah/Total	2 339 909 311	2 276 083 759	97,27	3 020 832 656	2 825 040 130	94,00

Lanjutan Tabel/Continued Table 2.4.9

Jenis Belanja Expenditure	2020			2021*(UNAUDITED)		
	Pagu Budget Ceiling	Realisasi Budget Realization	%	Pagu Budget Ceiling	Realisasi Budget Realization	%
(1)	(2)	(3)	(4)	(5)	(6)	(7)
Pegawai (51)	1 494 160 316 000	1 370 878 469 617	92	1 417 497 347 000	1 406 925 182 826	103
Barang (52)	1 134 913 130 000	1 056 676 726 012	93	1 168 687 527 000	1 085 464 097 652	111
Modal (53)	845 437 520 000	839 257 077 968	99	1 130 308 460 000	1 084 370 576 089	135
Bantuan Sosial (57)	598 100 000	523 400 000	88	-	-	0
Transfer Daerah (63)*	167 622 528 000	152 147 249 678	91	303 242 856 000	264 216 257 515	91
Dana Desa (66)	161 708 343 000	161 672 755 258	100	166 494 360 000	165 964 197 629	100
Jumlah/Total	3 804 439 937 000	3 581 155 678 533	94	4 186 230 550 000	4 006 940 311 711	94

Catatan/Note: DAK Fisik yang disalurkan di KPPN Balikpapan/ Physical DAK distributed In Balikpapan Municipality KPPN

Sumber/Source: Kantor Pelayanan Perbendaharaan Negara (KPPN) Balikpapan Aplikasi MEBE (Monitoring dan Evaluasi Budget Execution)/ State Treasury Service Office (KPPN) in Balikpapan Municipality MEBE Application (Monitoring and Evaluation of Budget Execution)

**Jumlah Penduduk
Balikpapan**

Total Population of Balikpapan

695.287 Jiwa
People



Rasio Jenis Kelamin
Sex Ratio

104,83



Kepadatan Penduduk
Population Density

1.381 Jiwa per km²
People per sq.km

**Jumlah Penduduk
Berumur ≥ 15 Tahun**

Population Aged 15 Years and Over

497.940 Jiwa
People



Bekerja
Working

291.504 Jiwa/People

58,5%



Pengangguran
Unemployment

28.613 Jiwa/People

5,7%



Sekolah

Attending School

38.968 Jiwa/People

7,8%



Mengurus Rumah Tangga

House-keeping

118.127 Jiwa/People

23,7%



Kegiatan Lain

Other Activities

20.728 Jiwa/People

4,2%

PENJELASAN TEKNIS

1. **Salah satu sumber data kependudukan** adalah sensus penduduk yang dilaksanakan setiap sepuluh tahun sekali. Sensus penduduk telah dilaksanakan sebanyak tujuh kali sejak Indonesia merdeka, yaitu tahun 1961, 1971, 1980, 1990, 2000, 2010, dan 2020.

Keenam sensus penduduk sebelumnya dilaksanakan dengan menggunakan metode tradisional, yaitu mencatat setiap penduduk dari rumah ke rumah. Pertama kalinya dalam sejarah sensus penduduk di Indonesia, Sensus Penduduk 2020 (SP2020) menggunakan metode kombinasi yaitu dengan memanfaatkan data Administrasi Kependudukan (Adminduk) dari Direktorat Jenderal Kependudukan dan Pencatatan Sipil (Ditjen Dukcapil) Kementerian Dalam Negeri (Kemendagri) sebagai data dasar pelaksanaan SP2020. Hal ini dirancang dan dilaksanakan sebagai upaya untuk mewujudkan "SATU DATA KEPENDUDUKAN INDONESIA".

SP2020 mencakup seluruh penduduk yang tinggal di wilayah teritorial Indonesia, mencakup Warga Negara Indonesia (WNI) dan Warga Negara Asing (WNA) yang telah menetap atau berencana menetap di wilayah Indonesia selama minimal satu tahun. WNI yang dicakup juga termasuk mereka yang berada di luar negeri, yaitu Anggota Korps Diplomatik Republik Indonesia beserta keluarganya di luar negeri dan Anggota TNI/POLRI

TECHNICAL NOTES

1. **One of the sources of demographic data** is population census, which is conducted every ten years. Population Census has been conducted seven times since Indonesia's independence: 1961, 1971, 1980, 1990, 2000, 2010, and 2020.

The previous six population censuses were carried out using the traditional method, canvassing each person door-to-door. For the first time in the history of the population census in Indonesia, the 2020 Population Census (PC2020) used a combined method, that is utilizing Population Administration data managed by the Directorate General of Population and Civil Registration of the Ministry of Home Affairs as the basic data for the population census. This is designed and implemented as an effort to realize "ONE INDONESIAN POPULATION DATA".

PC2020 covered all residents who live in Indonesia's territory, including Indonesian citizens (WNI) and foreign citizens (WNA) who have stayed or plan to stay in Indonesian territory for at least one year. The Indonesian citizens who are covered also include those who are abroad, namely members of the Diplomatic Corps of the Republic of Indonesia and their families abroad and members of the TNI/POLRI and their families who are carrying out Peacekeeping Missions

berserta keluarganya yang sedang melakukan misi perdamaian di luar negeri.

Untuk tahun yang tidak dilaksanakan sensus penduduk, data kependudukan diperoleh dari hasil proyeksi penduduk. Proyeksi penduduk merupakan suatu perhitungan ilmiah yang didasarkan pada asumsi dari komponen-komponen perubahan penduduk, yaitu kelahiran, kematian, dan migrasi (migrasi internasional dan migrasi risen antar provinsi). Proyeksi penduduk interim 2020-2023 dihitung menggunakan data dasar penduduk hasil perapihan umur dari data Administrasi Kependudukan dan SP2020 dengan menggunakan asumsi Angka Kelahiran Total sejak tahun 2020 konstan 2,1 (sesuai Proyeksi Survei Penduduk antar Sensus (SUPAS) 2015-2045), Angka Kematian Bayi (AKB) meneruskan hasil Proyeksi SUPAS 2015-2045, dan pola migrasi 2020 sama dengan pola migrasi hasil SUPAS 2015.

Dalam publikasi ini, data yang disajikan merupakan hasil SP2020 (September), dan hasil proyeksi penduduk interim 2020-2023 (pertengahan tahun/Juni).

2. Penduduk Indonesia adalah semua orang yang berdomisili di wilayah teritorial Indonesia, mencakup Warga Negara Indonesia (WNI) dan Warga Negara Asing (WNA) yang telah menetap selama satu tahun atau lebih atau berencana menetap di wilayah

abroad.

For the periods besides the census year, population projection is applied to estimate population for those years. The population projection is an estimation based on the demographic components, such as birth, death, and migration (international migration and recent migration). The interim population projection for 2020-2023 is calculated from the single age smoothed combined from Population Administration Data and the 2020 Population Census. It uses the assumption that the Total Fertility Rate (TFR) since 2020 is constant at 2.1 (according to the population projection of 2015-2045 Intercensal Population Survey (SUPAS)), Infant Mortality Rate (IMR) continues the results of the 2015-2045 SUPAS Projection, and the 2020 migration pattern is the same as the pattern of migration in SUPAS2015 results.

The data presented in this publication are the PC2020 results (September) and the result of interim population projection 2020-2023 (midyear/June)

2. The population of Indonesia are all people who live in Indonesia's territory, including Indonesian citizens and foreign citizens who have lived for one year or more or plan to stay in Indonesia territory for at least one year. In the previous census the time reference in the

Indonesia selama minimal satu tahun. Pada sensus sebelumnya referensi waktu dalam konsep kependudukan adalah enam bulan. Perubahan ini didasari oleh UU No. 24 Tahun 2013 tentang Perubahan atas UU No. 23 Tahun 2006 tentang Administrasi Kependudukan pada Pasal 15.

population concept was six months. This change is based on Law no.24 of 2013 concerning Amendments to Law no. 23 of 2006 concerning Population Administration in Article 15.

3. **Laju pertumbuhan penduduk per tahun** adalah angka yang menunjukkan rata-rata tingkat penambahan penduduk per tahun dalam jangka waktu tertentu. Angka ini dinyatakan sebagai persentase dari penduduk dasar. Metode penghitungan laju pertumbuhan penduduk yang digunakan oleh BPS adalah metode geometrik.
4. **Kepadatan penduduk** adalah ukuran persebaran penduduk yang menunjukkan jumlah penduduk untuk setiap kilometer persegi luas wilayah.
5. **Rasio jenis kelamin** adalah perbandingan antara jumlah penduduk laki-laki dan jumlah penduduk perempuan pada suatu daerah dan waktu tertentu, yang biasanya dinyatakan dalam banyaknya penduduk lakilaki per 100 perempuan.
6. **Distribusi penduduk** adalah pola persebaran penduduk di suatu wilayah, baik berdasarkan batas-batas geografis maupun berdasarkan batas-batas administrasi pemerintahan.

3. **Annual population growth rate** is a number that shows the average rate of population growth per year in a certain period. This rate is a percentage of the basic population. The method used by Statistics Indonesia is the geometric method.
4. **Population density** is a measure of the distribution of the population which shows the total population for each square kilometer of area.
5. **Sex ratio** is the ratio between total male population and female population in a certain area and at a certain time, which is usually stated in the number of male residents per 100 females.
6. **Population distribution** is the pattern of population distribution in an area, either by geographic boundaries or by government administrative boundaries.

7. **Komposisi penduduk** adalah pola persebaran penduduk menurut karakteristiknya, contoh: penduduk menurut kelompok umur, penduduk menurut jenis kelamin
8. **Rumah tangga** adalah seseorang atau sekelompok orang yang mendiami sebagian atau seluruh bangunan fisik/sensus dan biasanya tinggal bersama serta pengelolaan makan dari satu dapur. Yang dimaksud makan dari satu dapur adalah jika pengurusan kebutuhan sehari-harinya dikelola bersama-sama menjadi satu.
9. **Anggota rumah tangga** adalah semua orang yang biasanya bertempat tinggal di suatu rumah tangga, baik yang berada di rumah pada waktu pencacahan maupun yang sementara tidak ada.
10. **Rata-rata anggota rumah tangga** adalah angka yang menunjukkan rata-rata jumlah anggota rumah tangga per rumah tangga.
11. **Istilah migrasi seumur hidup** disebut bila provinsi tempat tinggal seseorang pada saat pencacahan berbeda dengan provinsi tempat lahirnya.
12. **Istilah migrasi risen** disebut bila provinsi tempat tinggal seseorang pada saat pencacahan berbeda dengan provinsi tempat tinggalnya 5 tahun yang lalu.
13. **Penduduk usia kerja** adalah penduduk yang berumur 15 tahun ke atas.
7. **Population compotion** is the pattern of population distribution by its characteristics, example: population by age group, population by sex.
8. **Household** is an individual or group of people living in a physical/census building unit or part of it and usually commit on a common provision for food and other essentials of living. Common provision for food means one organising daily needs for all of household members.
9. **Household member** are those who usually lives in a household regardless of their location at the time of enumeration.
10. **Average household size** is the average number of household members per household.
11. **Lifetime migration terminology** if someone's province of residence at the time of enumeration was different from his/her province of birthplace.
12. **Recent migration terminology** if someone's province of residence at the time of enumeration was different from his/her province of residence 5 years ago.
13. **Working age population** is persons of 15 years and over.

- 14. Angkatan kerja** adalah penduduk usia kerja (15 tahun ke atas) yang bekerja, punya pekerjaan namun sementara tidak bekerja, dan pengangguran.
- 14. Labor force or economically active** are persons of 15 years and over, who in the previous week were working, temporarily absent from work but having jobs, and unemployment.
- 15. Bekerja** adalah kegiatan ekonomi yang dilakukan oleh seseorang dengan maksud memperoleh atau membantu memperoleh pendapatan atau keuntungan dan lamanya bekerja paling sedikit 1 jam secara terus menerus dalam seminggu yang lalu (termasuk pekerja keluarga tanpa upah yang membantu dalam suatu usaha/kegiatan ekonomi).
- 15. Working** is economic activity conducted by a person and intended to earn income by doing work or helping to do work at least one hour continuously during the reference week (including unpaid family worker/s for any economic activity).
- 16. Jumlah jam kerja seluruhnya** adalah jumlah jam kerja yang digunakan untuk bekerja (tidak termasuk jam kerja istirahat resmi dan jam kerja yang digunakan untuk hal-hal di luar pekerjaan).
- 16. Total working hours** is the total hours spent by an employee to perform all jobs (excluding the time used for other activities which are not classified as work).
- 17. Lapangan usaha** adalah bidang kegiatan dari pekerjaan/tempat bekerja di mana seseorang bekerja. Klasifikasi lapangan usaha mengikuti Klasifikasi Baku Lapangan Usaha Indonesia (KBLI) dalam 1 digit.
- 17. Industry** is field of a person's activity or establishment. The classification of industries follows the Indonesia Standard Industrial Classification (KBLI) in one digit.
- 18. Status pekerjaan** adalah kedudukan seseorang dalam unit usaha/kegiatan dalam melakukan pekerjaan.
- 18. Employment status** is the status of a person at his place of work or establishment where he was employed.
- 19. Berusaha sendiri tanpa dibantu orang lain** adalah bekerja atau berusaha dengan menanggung risiko secara ekonomis, yaitu dengan tidak kembalinya ongkos produksi yang telah dikeluarkan

dalam rangka usahanya tersebut, serta tidak menggunakan pekerja dibayar maupun pekerja tak dibayar, termasuk yang sifat pekerjaannya memerlukan teknologi atau keahlian khusus.

- 20. Berusaha dibantu buruh tidak tetap/buruh tidak dibayar** adalah bekerja atau berusaha atas risiko sendiri, dan menggunakan buruh/pekerja tak dibayar dan atau buruh/pekerja tidak tetap.
- 21. Berusaha dibantu buruh tetap/buruh dibayar** adalah berusaha atas risiko sendiri dan mempekerjakan paling sedikit satu orang buruh/pekerja tetap yang dibayar.
- 22. Buruh/karyawan/pegawai** adalah seseorang yang bekerja pada orang lain atau instansi/kantor/perusahaan secara tetap dengan menerima upah/gaji baik berupa uang maupun barang. Buruh yang tidak mempunyai majikan tetap, tidak digolongkan sebagai buruh/karyawan, tetapi sebagai pekerja bebas. Seseorang dianggap memiliki majikan tetap jika memiliki 1 (satu) majikan (orang/rumah tangga) yang sama dalam sebulan terakhir, khusus pada sektor bangunan batasannya tiga bulan. Apabila majikannya instansi/lembaga, boleh lebih dari satu.
- 23. Pekerja bebas** adalah seseorang yang bekerja pada orang lain/majikan/institusi yang tidak tetap (lebih dari 1 majikan dalam sebulan terakhir) di usaha pertanian baik
- 19. Own-account worker** is a person who works at his own risk without assisted by paid per mount worker or unpaid worker include technical job or skill job.
- 20. Employer assisted** by temporary workers/unpaid worker is a person who works at his own risk and assisted by temporary worker/unpaid worker.
- 21. Employer assisted** by permanent workers/paid workers is a person who does his business at her/his own risk at least one assisted by paid permanent worker.
- 22. Employee** is a person who work permanently for other people or institution/office/ company and gains some money/cash or goods as wage/salary. Labor who have no permanent employer is not categorized as a laborer/ worker/ employee but casual worker. A laborers in general is considered to have a permanent employer if he has the same employer during the past month, particularly for building construction sector is 3 months. If the employer is an institution, more than 1 (one) employer is allowed.
- 23. Casual employee** is a person who does not work permanently for other people/employer/ institution (more than 1 employer during the last 1 month) in agricultural sector, either home industry or not home industry,

berupa usaha rumah tangga maupun bukan usaha rumah tangga, ataupun di nonpertanian atas dasar balas jasa dengan menerima upah atau imbalan baik berupa uang maupun barang, dan baik dengan sistem pembayaran harian maupun borongan

or in non-agricultural sector based on remuneration paid with money or goods, and based on daily or contact payment system.

24. Pekerja tak dibayar adalah seseorang yang bekerja membantu usaha untuk memperoleh penghasilan/keuntungan yang dilakukan oleh salah seorang anggota rumah tangga atau bukan anggota rumah tangga tanpa mendapat upah/gaji baik berupa uang maupun barang.

24. Unpaid worker is a person who intended to work without pay, either with money or good, in an establishment run by other members of the family, relative or neighbour.

<https://balikpapankota.bps.go.id>

ULASAN**Kependudukan**

Kota Balikpapan merupakan kota di Kalimantan Timur dengan jumlah penduduk terbesar ketiga setelah Kota Samarinda dan Kabupaten Kutai Kartanegara. Jumlah penduduk Kota Balikpapan berdasarkan proyeksi penduduk tahun 2021 sebanyak 695.287 jiwa. Dari jumlah tersebut, 355.848 jiwa berjenis kelamin laki-laki dan 339.439 jiwa berjenis kelamin perempuan.

Kecamatan Balikpapan Utara memiliki jumlah penduduk terbesar, yakni sebanyak 172.117 jiwa, kemudian diikuti oleh Kecamatan Balikpapan Selatan sebanyak 146.689 jiwa dan Kecamatan Balikpapan Tengah sebanyak 106.960 jiwa. Selanjutnya Kecamatan Balikpapan Barat dan Kecamatan Balikpapan Timur dengan masing-masing 94.130 jiwa dan 92.542 jiwa. Dan yang terakhir adalah Kecamatan Balikpapan Kota dengan jumlah penduduk sebesar 82.849 jiwa.

Kepadatan penduduk di Kota Balikpapan pada tahun 2021 mencapai 1.381 jiwa per km². Kecamatan Balikpapan Tengah menjadi Kecamatan yang terpadat dihuni dengan kepadatan penduduk 9.931 jiwa per km². Cukup timpang apabila dibandingkan dengan Kecamatan Balikpapan Barat yang memiliki kepadatan penduduk terendah di Kota Balikpapan, dengan kepadatan penduduk hanya 521 jiwa per km².

Ketenagakerjaan

Jumlah Pencari Kerja Terdaftar di Kota Balikpapan berdasarkan data Dinas Ketenagakerjaan Kota Balikpapan pada tahun 2021 yang belum ditempatkan ada sebanyak 3.519 orang. Bila dirinci

DESCRIPTION**Population**

Balikpapan municipality is a city in Kalimantan Timur with the third largest population after Samarinda municipality and Kutai Kartanegara regency. The population of Balikpapan municipality based on the 2021 population projection is 655,178 people. Of these, 355,848 were male and 339,439 female.

Balikpapan Utara Subdistrict has the largest population, with 172,117 people, then followed by Balikpapan Selatan Subdistrict with 146,689 people and Balikpapan Tengah Subdistrict with 106,960 people. Next, Balikpapan Barat Subdistrict and Balikpapan Timur Subdistrict with 94,130 people and 92,542 people respectively. And the last is Balikpapan Kota Subdistrict with population of 82,849 people.

Population density in Balikpapan municipality in 2021 reaches 1,381 people per km². Balikpapan Tengah Subdistrict is the most densely populated subdistrict with a population density of 9,931 people per km². Quite one-sided when compared to Balikpapan Barat Subdistrict which is the least densely populated subdistrict in Balikpapan municipality, with population density of only 521 people per km².

Employment

The number of Job Seekers Registered in the Balikpapan Municipality based on data from the Balikpapan Municipality Manpower Office in 2021 was 3,519. When broken down by sex, 1,924 people were

berdasarkan jenis kelamin, 1.924 orang tercatat berjenis kelamin laki-laki dan 1.595 orang yang berjenis kelamin perempuan. Jumlah ini turun dari tahun 2020, dimana jumlah pencari kerja yang terdaftar di Dinas Ketenagakerjaan Kota Balikpapan tercatat sebanyak 3.825 orang, yang terdiri dari 2.904 orang laki-laki dan 921 orang perempuan.

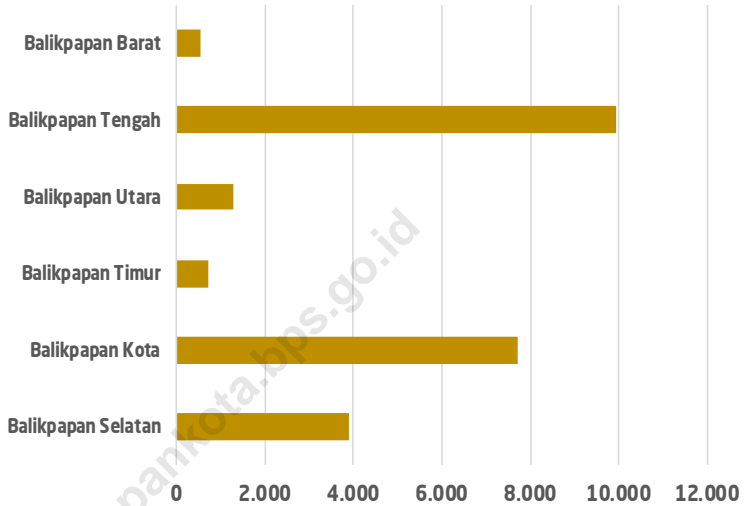
Proporsi terbesar dari pencari kerja terdaftar ini adalah mereka yang berpendidikan SLTA, sebanyak 62,43 %, atau sebanyak 2.388 orang. Urutan nomor dua pencari kerja terdaftar terbesar adalah dari kalangan yang berpendidikan strata-1 (S1) dengan proporsi 22,40 %, atau sebanyak 895 orang. Kedua kelompok ini mendominasi jumlah pencari kerja terdaftar dengan proporsi 85,83 %, atau lebih dari tiga perempat dari jumlah pencari kerja terdaftar.

recorded as male and 2,092 were female. This number is down from 2018, which the number of job seekers registered within Balikpapan Municipality Manpower Office was recorded at 11,907 people, consisting of 7,000 men and 4,907 women.

The largest proportion of these registered job seekers are those with high school education, with 62,43 %, or 2,388 people. The second-largest registered job seekers is among those who have a undergraduate degree with proportion of 22,40%, with 895 people. Both groups dominate the number of registered job seekers with a proportion of 85.83 %, or more than three quarters of the number of all registered job seekers.

Gambar 3.1
Figures

Kepadatan Penduduk Kota Balikpapan Menurut Kecamatan (jiwa/km²), Tahun 2021
Population Density of Balikpapan Municipality by Subdistrict (people/km²), 2021



Sumber/Source : Berdasarkan Peraturan Menteri Dalam Negeri No. 66 Tahun 2011 tanggal 28 Desember 2011
Based on Minister Of Home Affairs Regulation No 66/2011, December 28, 2011

3.1 PENDUDUK
POPULATION

Tabel 3.1.1 Penduduk, Laju Pertumbuhan Penduduk, Distribusi Persentase Penduduk, Kepadatan Penduduk, Rasio Jenis Kelamin Penduduk Menurut Kecamatan di Kota Balikpapan, 2021

Population, Population Growth Rate, Percentage Distribution of Population, Population Density, and Population Sex Ratio by Subdistrict in Balikpapan Municipality, 2021

Kecamatan Subdistrict	Penduduk (ribu) Population (thousand)		Laju Pertumbuhan Penduduk per Tahun 2020–2021 Annual Population Growth Rate (%) 2020–2021	
	2020 ¹	2021 ²	2010-2020 ³	2020-2021 ⁴
(1)	(2)	(3)	(4)	(5)
Balikpapan Selatan	145,007	146.689	2,51	1,55
Balikpapan Kota	82,843	82.849	0,40	0,01
Balikpapan Timur	90,243	92.542	3,92	3,41
Balikpapan Utara	169,150	172.117	3,11	2,35
Balikpapan Tengah	106,952	106.960	0,79	0,01
Balikpapan Barat	94,123	94.130	1,18	0,01
Kota Balikpapan	688,318	695.287	2,06	1,35

Lanjutan Tabel/Continued Table 3.1.1

Kecamatan Subdistrict	Persentase Penduduk Percentage of Total Population		Kepadatan Penduduk per km ² Population Density per sq.km	
	2020 ¹	2021 ²	2020 ¹	2021 ²
(1)	(6)	(7)	(8)	(9)
Balikpapan Selatan	21,07	21,10	3 858	3 902
Balikpapan Kota	12,04	11,92	7 714	7 714
Balikpapan Timur	13,11	13,31	691	708
Balikpapan Utara	24,57	24,75	1 273	1 295
Balikpapan Tengah	15,54	15,38	9 931	9 931
Balikpapan Barat	13,67	13,54	521	521
Kota Balikpapan	100,00	100,00	1 368	1 381

Lanjutan Tabel/*Continued Table* 3.1.1

Kecamatan <i>Subdistrict</i>	Rasio Jenis Kelamin Penduduk <i>Population Sex Ratio</i>	
	2020 ¹	2021 ²
(1)	(10)	(11)
Balikpapan Selatan	105,23	104,59
Balikpapan Kota	104,05	104,12
Balikpapan Timur	106,91	106,38
Balikpapan Utara	104,78	104,21
Balikpapan Tengah	103,31	103,38
Balikpapan Barat	107,15	107,18
Kota Balikpapan	105,15	104,83

Catatan/*Note*: ¹ Hasil Sensus Penduduk (SP) 2020 (September)/*The Result of 2020 Population Census (September)*

² Hasil Proyeksi Penduduk Interim 2020–2023 (Pertengahan tahun/Juni)/*The result of Interim Population Projection 2020–2023 (mid year/June)*

³ Laju pertumbuhan penduduk dihitung berdasarkan penduduk tahun 2010 (Mei) dibandingkan dengan penduduk tahun 2020 (September)/ *The growth rate refers to the change of the population in 2010 (May) to the population in 2020 (September)*

⁴ Laju pertumbuhan penduduk dihitung berdasarkan penduduk tahun 2020 (September) dibandingkan dengan penduduk tahun 2021 (Juni)/ *The growth rate refers to the change of the population in 2020 (September) to the population in 2021 (June)*

⁵ Luas provinsi berdasarkan Peraturan Menteri Dalam Negeri Nomor 72 Tahun 2019 tanggal 25 Oktober 2019/*Province area Based on Minister of Home Affairs Regulation Number 72/2019, October 25th, 2019*

Sumber/*Source*: Hasil SP2021 (September)/*The result of the 2021 Population Census (September)*

Tabel
Table 3.1.2**Jumlah Penduduk Menurut Kelompok Umur dan Jenis Kelamin di Kota Balikpapan, 2021***Population by Age Groups and Sex in Balikpapan Municipality, 2021*

Kelompok Umur <i>Age Groups</i>	Jenis Kelamin/Sex		
	Laki-Laki <i>Male</i>	Perempuan <i>Female</i>	Jumlah <i>Total</i>
(1)	(2)	(3)	(4)
0–4	30 491	29 026	59 517
5–9	27 666	26 512	54 178
10–14	29 286	27 063	56 349
15–19	29 486	26 851	56 337
20–24	31 146	28 328	59 474
25–29	30 465	29 033	59 498
30–34	29 829	28 660	58 489
35–39	28 800	27 821	56 621
40–44	27 173	26 371	53 544
45–49	23 815	22 983	46 798
50–54	19 493	19 320	38 813
55–59	16 391	16 497	32 888
60–64	12 753	12 316	25 069
65–69	9 300	8 842	18 142
70–74	5 627	5 248	10 875
75+	4 127	4 568	8 695
Kota Balikpapan	355 848	339 439	695 287

Catatan/Note: ...

Sumber/Source: Hasil Perapihan Umur dari Data Administratif dan SP2020 (September)/*The Result of Smoothing Single Year of Age from Administrative Data and the 2020 Population Census (September)*

Tabel
Table 3.1.3

Jumlah Penduduk Kota Balikpapan Menurut Jenis Kelamin dan Kecamatan Tahun 2021

Number of Population of Balikpapan Municipality by Sex and Sub District, 2021

Kecamatan Subdistrict	Jumlah Penduduk (Jiwa) Number of Population		
	Laki-laki Male	Perempuan Female	Jumlah Total
(1)	(2)	(3)	(4)
Balikpapan Selatan	74 989	71 700	146 689
Balikpapan Kota	42 260	40 589	82 849
Balikpapan Timur	47 701	44 841	92 542
Balikpapan Utara	87 834	84 283	172 117
Balikpapan Tengah	54 368	52 592	106 960
Balikpapan Barat	48 696	45 434	94 130
Kota Balikpapan	355 848	339 439	695 287

Catatan/Note: ¹ Hasil SP2010 (Mei)/The result of the 2010 Population Census (May)

² Hasil Proyeksi Penduduk Indonesia 2010–2035 (Pertengahan tahun/Juni)/The result of Indonesia Population Projection 2010–2035 (mid year/June)

Sumber/Source: BPS, Sensus Penduduk (SP) 2010 dan Proyeksi Penduduk Indonesia 2010–2035/BPS-Statistics Indonesia, 2010 Population Census and Indonesia Population Projection 2010–2035

Tabel
Table 3.1.4**Jumlah Kelahiran dan Kematian di Kota Balikpapan Menurut Jenis Kelamin dan Kecamatan Tahun 2021**
Number of Registered Baby Born in Balikpapan Municipality by Sex and Sub District, 2021

Kecamatan Subdistrict	Jumlah Kelahiran 2021 Number of Registered Baby Born in 2021		
	Laki-laki Male	Perempuan Female	Jumlah Total
(1)	(2)	(3)	(4)
Balikpapan Selatan	3 115	2 942	6 057
Balikpapan Kota	1 436	1 316	2 752
Balikpapan Timur	2 188	1 891	4 079
Balikpapan Tengah	1 601	1 562	3 163
Balikpapan Barat	1 637	1 571	3 208
Balikpapan Utara	3 355	3 358	6 713
Kota Balikpapan	13 332	12 640	25 972

Lanjutan Tabel/*Continued Table* 3.1.4

Kecamatan <i>Subdistrict</i>	Jumlah Kematian Dilaporkan 2021 <i>Number of Registered Mortality in 2021</i>		
	Laki-laki <i>Male</i>	Perempuan <i>Female</i>	Jumlah <i>Total</i>
(1)	(5)	(6)	(7)
Balikpapan Selatan	709	424	1 133
Balikpapan Kota	524	405	929
Balikpapan Timur	455	294	749
Balikpapan Tengah	854	634	1 488
Balikpapan Barat	530	407	937
Balikpapan Utara	1 000	658	1 658
Kota Balikpapan	4 072	2 822	6 894

Catatan/*Note*: ...

Sumber/*Source*: Berdasarkan Dinas Kependudukan Dan Pencatatan Sipil Kota Balikpapan/ *Based on the Population and Civil Registry Office in Balikpapan Municipality*

3.2 KETENAGAKERJAAN EMPLOYMENT

Tabel
Table 3.2.1

Jumlah Penduduk Berumur 15 Tahun Keatas Menurut Jenis Kegiatan Utama dan Jenis Kelamin di Kota Balikpapan Tahun 2021

*Population Aged 15 Years and Over by Main Activity and Sex
in Balikpapan Municipality, 2021*

Kegiatan Utama Main Activity	Jenis Kelamin/Sex		
	Laki-Laki Male	Perempuan Female	Jumlah Total
(1)	(2)	(3)	(4)
I. Angkatan Kerja/Economically Active	198 734	121 383	320 117
1. Bekerja/Working	180 189	111 315	291 504
2. Pengangguran Terbuka/Unemployment	18 545	10 068	28 613
II. Bukan Angkatan Kerja/Economically Inactive	54 118	123 705	177 823
1. Sekolah/Attending School	20 555	18 413	38 968
2. Mengurus Rumah Tangga/Housekeeping	16 285	101 842	118 127
3. Lainnya/Others	17 278	3 450	20 728
Jumlah/Total	25 2852	24 088	497 940

Catatan/Note:

Sumber/Source: BPS, Survei Angkatan Kerja Nasional (Sakernas) Agustus/BPS-Statistics Indonesia, August National Labor Force Survey

Tabel 3.2.2
Table

Penduduk Berumur 15 Tahun ke Atas Menurut Pendidikan Tertinggi yang Ditamatkan dan Jenis Kegiatan Selama Seminggu yang Lalu di Kota Balikpapan, 2021

Population 15 Years of Age and Over by Educational Attainment and Type of Activity During the Previous Week in Balikpapan Municipality, 2021

Pendidikan Tertinggi yang Ditamatkan ¹ <i>Educational Attainment¹</i>	Angkatan Kerja/ <i>Economically Active</i>			Persentase Bekerja terhadap Angkatan Kerja <i>Percentage of Working to Economically Active</i>
	Bekerja <i>Working</i>	Pengangguran ² <i>Unemployment²</i>	Jumlah Angkatan Kerja <i>Total of Economically Active</i>	
(1)	(2)	(3)	(4)	(5)
0	50 778	4 379	55 157	92,06
1	37 657	1 756	39 413	95,54
2	140 572	17 959	158 531	88,67
3	62 497	4 519	67 016	93,26
Jumlah/Total	291 504	28 613	320 117	91,06

Lanjutan Tabel/Continued Table 3.2.2

Pendidikan Tertinggi yang Ditamatkan ¹ <i>Educational Attainment¹</i>	Bukan Angkatan Kerja <i>Not Economically Active</i>	Jumlah Total	Persentase Angkatan Kerja terhadap Penduduk Usia Kerja <i>Percentage of Economically Active to Working Age Population</i>
(1)	(6)	(7)	(8)
0	44 447	99 604	55,38
1	44 457	83 870	46,99
2	65 446	223 977	70,78
3	23 473	90 489	74,06
Jumlah/Total	177 823	497 940	64,29

Catatan/Note: ¹ 0. ≤ Sekolah Dasar (SD)/≤ *Primary School*
 1. Sekolah Menengah Pertama/*Junior High School*
 2. Sekolah Menengah Atas/*Senior High School*
 3. Perguruan Tinggi/*Collage*

² 1. Mencari pekerjaan/*Looking for work*
 2. Mempersiapkan usaha/*Establishing a new business/firm*
 3. Merasa tidak mungkin mendapat pekerjaan/*Hopeless of job*
 4. Sudah punya pekerjaan tetapi belum mulai bekerja/*Have a job in future start*

Sumber/Source: BPS, Survei Angkatan Kerja Nasional (Sakernas) Agustus/BPS-Statistics Indonesia, August National Labor Force Survey

Tabel
Table 3.2.3

Penduduk Berumur 15 Tahun Ke Atas yang Bekerja Selama Seminggu yang Lalu Menurut Status Pekerjaan Utama dan Jenis Kelamin di Kota Balikpapan, 2021
Population 15 Years of Age and Over who Worked During The Previous Week by Main Employment Status and Sex in Balikpapan Municipality, 2021

Status Pekerjaan Utama Main Employment Status	Laki-Laki Male	Perempuan Female	Jumlah Total
(1)	(2)	(3)	(4)
Berusaha sendiri <i>Own account worker</i>	28 736	26 738	55 474
Berusaha dibantu buruh tidak tetap/buruh tidak dibayar <i>Employer assisted by temporary worker/unpaid worker</i>	8 522	13 760	22 282
Berusaha dibantu buruh tetap/buruh dibayar <i>Employer assisted by permanent worker/paid worker</i>	8 959	2 507	11 466
Buruh/Karyawan/Pegawai/ <i>Employee</i>	117 172	57 571	174 743
Pekerja bebas <i>Casual worker</i>	9 063	689	9 752
Pekerja keluarga/tak dibayar <i>Family worker/unpaid worker</i>	7 737	10 050	17 787
Jumlah/Total	180 189	111 315	291 504

Catatan/Note: ...

Sumber/Source: BPS, Survei Angkatan Kerja Nasional (Sakernas) Agustus/BPS-Statistics Indonesia, August National Labor Force Survey

Tabel
Table 3.2.4**Banyaknya Pencari Kerja yang Terdaftar Menurut Tingkat Pendidikan, Status, dan Jenis Kelamin Tahun 2021***Number of Registered Job Applicants by Educational Levels, Status, and Sex, 2021*

Pendidikan Educational Levels	Sisa Tahun 2020 Difference from previous year		Terdaftar Registered		Penempatan Assignment	
	L Male	P Female	L Male	P Female	L Male	P Female
(1)	(2)	(3)	(4)	(5)	(6)	(7)
SD/Elementary School	97	1	45	1	7	0
SLTP/ Junior High School	133	12	80	6	12	0
SLTA/ Senior High School	1 167	831	2 027	361	486	136
DIPLOMA/ Associate's Degree	141	387	260	140	84	28
S1/ Bachelor Degree	538	605	487	408	124	84
S2/Magister	51	36	5	5	1	0
Jumlah/Total	2 127	1 872	2 904	921	714	248

Lanjutan Tabel/*Continued Table* 3.2.4

Pendidikan <i>Educational Levels</i>	Penghapusan <i>Deletion</i>		Belum Ditempatkan <i>Not Yet Assigned</i>	
	L <i>Male</i>	P <i>Female</i>	L <i>Male</i>	P <i>Female</i>
(1)	(8)	(5)	(6)	(7)
SD/ <i>Elementary School</i>	29	1	106	1
SLTP/ <i>Junior High School</i>	82	7	119	11
SLTA/ <i>Senior High School</i>	1 873	580	835	476
DIPLOMA/ <i>Associate's Degree</i>	129	107	188	392
S1/ <i>Bachelor Degree</i>	277	251	624	678
S2/ <i>Magister</i>	3	4	52	37
Jumlah/Total	2 393	950	1 924	1 595

Catatan/Note: ...

Sumber/Source: Dinas Ketenagakerjaan Kota Balikpapan / *Balikpapan Municipality Employment Agency*

Tabel
Table 3.2.5**Banyaknya Lowongan Kerja yang Terdaftar Menurut Tingkat Pendidikan, Status, dan Jenis Kelamin Tahun 2021***Number of Registered Job Vacancy by Educational Levels, Status, and Sex, 2021*

Pendidikan Educational Levels	Sisa Tahun 2020 Difference from previous year		Terdaftar Registered		Penempatan Assignment	
	L Male	P Female	L Male	P Female	L Male	P Female
(1)	(2)	(3)	(4)	(5)	(6)	(7)
SD/Elementary School	0	0	8	0	7	0
SLTP/ Junior High School	46	42	39	8	12	0
SLTA/ Senior High School	118	50	1 108	325	486	136
DIPLOMA/ Associate's Degree	234	82	283	127	84	28
S1/ Bachelor Degree	125	25	272	104	124	84
S2/Magister	0	0	1	0	1	0
Jumlah/Total	523	199	1 711	564	714	248

Lanjutan Tabel/*Continued Table* 3.2.5

Pendidikan <i>Educational Levels</i>	Penghapusan <i>Deletion</i>		Belum Ditempatkan <i>Not Yet Assigned</i>	
	L <i>Male</i>	P <i>Female</i>	L <i>Male</i>	P <i>Female</i>
(1)	(8)	(5)	(6)	(7)
SD/ <i>Elementary School</i>	1	0	0	0
SLTP/ <i>Junior High School</i>	63	17	10	33
SLTA/ <i>Senior High School</i>	571	201	169	38
DIPLOMA/ <i>Associate's Degree</i>	302	123	131	58
S1/ <i>Bachelor Degree</i>	213	38	60	7
S2/ <i>Magister</i>	0	0	0	0
Jumlah/<i>Total</i>	1 150	379	370	136

Catatan/*Note*: ...

Sumber/*Source*: Dinas Ketenagakerjaan Kota Balikpapan / *Balikpapan Municipality Employment Agency*

Tabel
Table 3.2.6**Banyaknya Tenaga Kerja Lokal dan Tenaga Kerja Asing Menurut Jenis Kelamin di Kota Balikpapan Tahun 2018-2021***Number of Local Worker and Foreign Worker Based on Sex in Balikpapan Municipality, 2018-2021*

Tahun Year	Jumlah Tenaga Kerja Lokal Number of Local Worker		
	Laki-laki Male	Perempuan Female	Jumlah Total
(1)	(2)	(3)	(4)
2018	69 196	16 729	85 925
2019	69 196	16 729	85 925
2020	36 727	10 611	47 338
2021	62 495	15 458	77 953

Lanjutan Tabel/*Continued Table* 3.2.6

Tahun Year	Jumlah Tenaga Kerja Asing Number of Foreign Worker		
	Laki-laki Male	Perempuan Female	Jumlah Total
(1)	(5)	(6)	(7)
2018	654	60	714
2019	651	60	711
2020	305	14	319
2021	706	18	724

Catatan/Note: Data TKA yang berwenang Disnakertrans Provinsi Kaltim, Data TKA tahun 2020 dan 2021 berdasarkan data yang terdaftar di Disnaker Kota Balikpapan / *Data for foreign workers authorized by the East Kalimantan Province Manpower and Transmigration Office, Data on foreign workers for 2020 and 2021 based on data registered with Manpower Office in Balikpapan Municipality*

Sumber/Source: Dinas Ketenagakerjaan Kota Balikpapan dan Dinas Tenaga Kerja dan Transmigrasi Provinsi Kaltim / *Balikpapan Municipality Employment Agency and Manpower and Transmigration Office in East Kalimantan Provincial*

Tabel 3.2.7
Table

Banyaknya Perusahaan di Kota Balikpapan Menurut Sektor Tahun 2018-2021

Number of Establishment in Balikpapan Municipality by Sector, 2018-2021

Tahun Year	Klasifikasi Classification			
	Besar (>100)	Sedang (50-99)	Menengah (26-49)	Kecil (<25)
(1)	(2)	(3)	(4)	(5)
2018	198	595	-	1 519
2019	198	595	-	1 519
2020	91	2 082	314	325
2021	158	2 623	440	448

Catatan/Note: ...

Sumber/Source: Dinas Tenaga Kerja dan Transmigrasi Provinsi Kaltim / Manpower and Transmigration Office in East Kalimantan Provincial

Tabel
Table 3.2.8

Banyaknya Organisasi dan Anggota Serikat Pekerja di Kota Balikpapan Tahun 2017-2021

Number of Labor Union and Its Member in Balikpapan Municipality, 2017-2021

Tahun Year	Banyaknya Organisasi Number of Labor Union	Banyaknya Anggota Number of Labor Union Member
(1)	(2)	(3)
2017	6	346
2018	136	17 175
2019	150	13 229
2020	159	13 381
2021	160	13 421

Catatan/Note: ...

Sumber/Source: Dinas Ketenagakerjaan Kota Balikpapan / Balikpapan Municipality Employment Agency

Tabel
Table 3.2.9

Jumlah Tenaga Buruh yang Menjadi Anggota BPJS Ketenagakerjaan di Kota Balikpapan Tahun 2018-2021
Number of Labor Force Who Has Social Fund Member of BPJS Ketenagakerjaan in Balikpapan Municipality, 2018-2021

Tahun Year	Buruh Anggota BPJS Ketenagakerjaan Number of Labor Force Member of BPJS Ketenagakerjaan	Banyaknya Badan Usaha Number of Business Entity
(1)	(2)	(3)
2017	126 945	3 815
2018	148 926	4 922
2019	156 400	5 695
2020	162 594	5 633
2021	174 305	5 906

Catatan/Note: ...

Sumber/Source: BPJS Ketenagakerjaan / BPJS of Employment

Tabel
Table 3.2.10

Banyaknya Perselisihan Hubungan Kerja yang Terjadi di Kota Balikpapan Tahun 2017-2021

Number of Labor-Related Disputes that Happened in Balikpapan Municipality, 2017-2021

Tahun Year	Persoalan yang Masuk Number of Disputes	Diselesaikan PB Resolved	Diteruskan ke PHI Forwarded to PHI
(1)	(2)	(3)	(4)
2017	71	46	0
2018	71	59	0
2019	63	58	0
2020	72	50	0
2021	50	34	0

Catatan/Note: --

Sumber/Source: Dinas Ketenagakerjaan Kota Balikpapan / Balikpapan Municipality Employment Agency

BAB

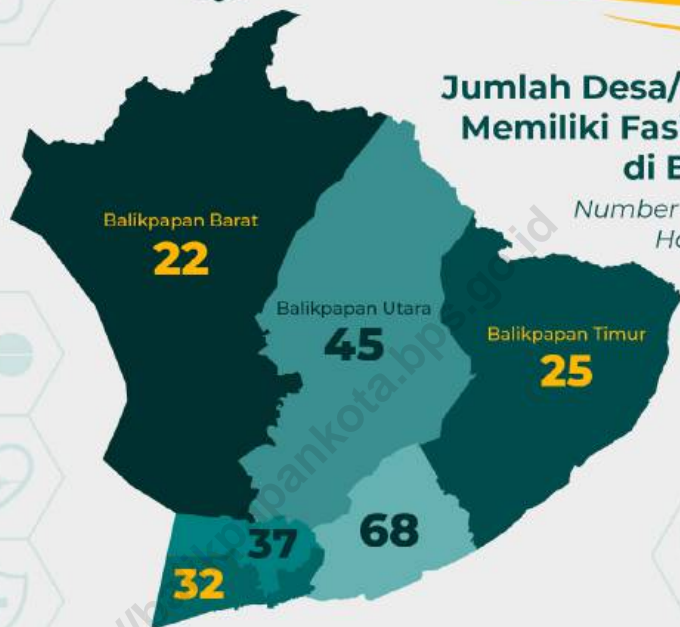
Chapter

4

SOSIAL DAN KESEJAHTERAAN RAKYAT SOCIAL AND WELFARE

Jumlah Desa/Kelurahan yang Memiliki Fasilitas Kesehatan di Balikpapan, 2021

Number of Villages/Kelurahan Having Health Facilities in Balikpapan, 2021



- Balikpapan Selatan
- Balikpapan Tengah
- Balikpapan Kota

11-12 DOKTER

Doctors

per 10.000 penduduk residents



7-8 BIDAN

Midwives

per 10.000 penduduk residents



21-22 PERAWAT

Nurses

per 10.000 penduduk residents



Rasio Tenaga Kesehatan terhadap Jumlah Penduduk

Ratio of Medical Personnel to Population

● = 10.000 penduduk / residents

Sumber/Source : - BPS, Pendataan Potensi Desa (Podes), diolah BPS-Statistics Indonesia, Village Potential Data Collecting, processed
- Dinas Kesehatan Kota Balikpapan, diolah Public Health Office in Balikpapan Municipality, processed

PENJELASAN TEKNIS

1. Tidak/belum pernah sekolah adalah mereka yang tidak pernah atau belum pernah terdaftar dan tidak pernah atau belum pernah aktif mengikuti pendidikan di suatu jenjang pendidikan formal. Termasuk juga yang tamat/belum tamat taman kanak-kanak tetapi tidak melanjutkan ke sekolah dasar.
2. Masih bersekolah adalah mereka yang terdaftar dan aktif mengikuti pendidikan formal dan nonformal (Paket A, B, atau C), baik pendidikan dasar, menengah maupun pendidikan tinggi. Bagi mahasiswa yang sedang cuti dianggap masih bersekolah.
3. Tidak bersekolah lagi adalah mereka yang pernah terdaftar dan aktif mengikuti pendidikan di suatu jenjang pendidikan formal dan nonformal (Paket A, B, atau C), tetapi pada saat pencacahan tidak lagi terdaftar dan tidak aktif mengikuti pendidikan.
4. Tamat sekolah adalah menyelesaikan pelajaran yang ditandai dengan lulus ujian akhir pada kelas atau tingkat terakhir suatu jenjang pendidikan di sekolah negeri maupun swasta dengan mendapatkan tanda

TECHNICAL NOTES

1. Not/never attending school is someone who has never attended or never been registered in a formal education, such as primary, secondary, and tertiary education. Those who just completed kindergarten are considered as never attended school.
2. Attending school is someone who is currently attending primary, secondary, or tertiary education, including package A, package B, or package C. College student who postpones his/her study is considered as attending school.
3. Not attending school anymore is someone who had enrolled and participated in formal and non-formal education in the past including package A, package B, or package C, but currently does not attend school.
4. Completed particular level of education is someone who has completed *particular level of education in private or public school and accepting graduation certificate*. Someone who has never attended the highest

tamat belajar/ijazah. Seseorang yang belum mengikuti pelajaran pada kelas tertinggi tetapi telah mengikuti ujian akhir dan lulus dianggap tamat sekolah.

grade but passed the final exam is considered as completed particular level of education.

5. Dapat membaca dan menulis artinya dapat membaca dan menulis kata-kata/kalimat sederhana dengan suatu aksara tertentu.

5. Able to read and write is the ability to read and write at least a simple sentence in any letter of alphabets.

6. Jalur Pendidikan di Indonesia terdiri atas 1) pendidikan formal, 2) pendidikan nonformal, dan 3) pendidikan informal yang ketiganya dapat saling melengkapi dan memperkaya (Undang-Undang No. 20 Tahun 2013 tentang Sistem Pendidikan Nasional).

6. The Education System in Indonesia consists of 1) a formal education, 2) non-formal education, and 3) informal education that all three can be complementary and enriching (Law No. 20 Year 2013 about The National Education System).

7. Jenjang Pendidikan Formal terdiri atas pendidikan dasar, pendidikan menengah, dan pendidikan tinggi. Jenis pendidikan yang diajarkan mencakup pendidikan umum, kejuruan, akademik, profesi, vokasi, keagamaan, dan khusus.

7. The Formal Education Level consists of primary education, secondary education, and *high education*. *The kind of education that taught consists of general education, vocational, academic, professional, religious, and specific education.*

a. Pendidikan Dasar berbentuk Sekolah Dasar (SD) dan Madrasah Ibtidaiyah (MI) atau bentuk lain yang sederajat serta Sekolah Menengah Pertama

a. *The Primary Education consists of Elementary School and Islamic Elementary School or other equivalent forms and*

- (SMP) dan Madrasah Tsanawiyah (MTs), atau bentuk lain yang sederajat.
- b. Pendidikan Menengah berbentuk Sekolah Menengah Atas (SMA), Madrasah Aliyah (MA), Sekolah Menengah Kejuruan (SMK), dan Madrasah Aliyah Kejuruan (MAK), atau bentuk lain yang sederajat.
- c. Pendidikan Tinggi merupakan jenjang pendidikan setelah pendidikan menengah yang mencakup program pendidikan diploma, sarjana, magister, spesialis, dan doktor yang diselenggarakan oleh perguruan tinggi. Perguruan tinggi dapat berbentuk akademi, politeknik, sekolah tinggi, institut, atau universitas.
8. **Rumah Sakit** adalah tempat pemeriksaan dan perawatan kesehatan, biasanya berada di bawah pengawasan dokter/tenaga medis, yang melayani penderita yang sakit untuk berobat rawat jalan atau rawat inap.
- Junior High School and MTs, or other equivalent forms.*
- b. *The Secondary Education consists of the senior high school, MA, Vocational School, and Vocational Madrasah Aliyah, or other equivalent forms.*
- c. *The High Education consists of the education level after the secondary education that consists of diplomas, bachelor, master, specialist, and doctoral degrees that are held by the college. The colleges can be academy, polytechnic, high school, institute, or university.*
8. **Hospital** is a place for health check, usually controlled/supervised by doctors/medical personnel to serve the ill patients to get outpatient or inpatient treatment services.

9. **Rumah Sakit Bersalin** adalah rumah sakit khusus untuk persalinan, dilengkapi pelayanan spesialis pemeriksaan kehamilan, persalinan, rawat inap dan rawat jalan ibu dan anak yang berada di bawah pengawasan dokter spesialis kandungan.
9. **Maternity Hospital** is a specialized hospital for childbirth, has specialist inspection service to pregnancy, childbirth, hospitalization and outpatient for mothers and children that is under the supervision of an obstetrician.
10. **Rumah Bersalin** adalah sarana pelayanan kesehatan dengan izin sebagai rumah bersalin, dilengkapi pelayanan pemeriksaan kehamilan, persalinan serta pemeriksaan ibu dan anak yang berada di bawah pengawasan bidan senior.
10. **Maternity House** is health care facility with a license as a maternity house, equipped with prenatal care, childbirth and examination of mothers and children which is under the supervision of a senior midwife.
11. **Poliklinik** adalah sarana kesehatan yang dipakai untuk pelayanan berobat jalan, biasanya berada di bawah pengawasan dokter/tenaga medis.
11. **Polyclinic** is a health facility in which to get outpatient services, usually under the control of doctor/medical personnel.
12. **Puskesmas (Pusat Kesehatan Masyarakat)** adalah unit pelaksana teknis dinas kesehatan kabupaten/ kota yang mempunyai fungsi utama sebagai penyelenggara pelayanan kesehatan tingkat pertama. Wilayah kerja puskesmas maksimal adalah satu kecamatan dan untuk dapat menjangkau wilayah kerjanya, puskesmas mempunyai jaringan pelayanan yang meliputi unit Puskesmas Pembantu (Pustu),
12. **Public Health Center** is technical implementation unit of regency health department that have the primary function as a first-level health care providers. The working area standard of public health center is one district and to reach their working areas, public health centers have a service network covering subsidiary of public health center, mobile public health center units, and midwife units (Regulation of the Minister of Health of Indonesia

unit Puskesmas Keliling (Puskel), dan unit bidan desa/komunitas (Peraturan Menteri Kesehatan RI No. 75 Tahun 2014 Tentang Pusat Kesehatan Masyarakat).

Number 75 Year 2014 about Public Health Center).

13. **Apotek** adalah suatu tempat tertentu yang digunakan untuk melakukan pekerjaan kefarmasian, dan penyaluran/ penjualan obat atau bahan farmasi dan perbekalan kesehatan lainnya kepada masyarakat yang dikelola oleh tenaga apoteker (Peraturan Menteri Kesehatan RI No. 1332 Tahun 2002 Tentang Perubahan Atas Peraturan Menteri Kesehatan RI No. 922/MENKES/PER/X/1993 Tentang Ketentuan dan Tata Cara Pemberian Izin Apotek).
13. **Pharmacy** is a specific place that is used for pharmaceutical jobs, and distribution/sale of drugs/pharmaceuticals and other medical supplies to people that are administered by trained pharmacist (Regulation of the Minister of Health of Indonesia Number 1332 Year 2002 about the Changes of Regulation of the Minister of Health of Indonesia Number 922/MENKES/PER/X/1993 about Pro-vision and Procedures for Administration of Licensed Pharmacies).
14. **Imunisasi** adalah memasukkan kuman atau racun penyakit tertentu yang sudah dilemahkan (vaksin) ke dalam tubuh dengan cara disuntik atau diminum (ditetaskan dalam mulut) dengan maksud agar terjadi kekebalan tubuh terhadap penyakit tersebut.
14. **Immunization** is putting enervated microbe of a certain disease into human body by injection or drinking (dropping into mouth) to make the body immune to that disease.
15. **Keluhan kesehatan** adalah keadaan seseorang yang mengalami gangguan kesehatan atau kejiwaan, baik karena penyakit akut, penyakit kronis, kecelakaan, kriminal, atau hal lain.
15. **Health complaint** is a condition where a person has health or mental problems because of acute illness, chronically illness, accident, crimes, or others.

16. **Mengobati sendiri** adalah upaya oleh anggota rumah tangga/keluarga dengan melakukan pengobatan sendiri tanpa datang ke tempat fasilitas kesehatan atau memanggil dokter/petugas kesehatan ke rumahnya (misal minum obat modern, jamu, kerokan, kompres, kop, pijat) agar sembuh atau menjadi lebih ringan keluhan kesehatannya.
16. **Self treatment** is an effort of household members/family to have a health treatment by themselves without visiting health facilities or a doctor/health personnel (for instance, by taking modern medicine, herb medicine, chief with a coin, compress, cupping suction, massage) in order to recover from illness or reduce the health complaint.
17. **Angka penemuan kasus tuberkulosis** adalah jumlah kasus baru tuberkulosis (TB) dan kasus TB yang didiagnosis kambuh yang diobati dalam program penanggulangan TB nasional dan dilaporkan kepada WHO, dibagi dengan perkiraan WHO terhadap jumlah kasus insiden tuberkulosis pada tahun yang sama, dinyatakan sebagai persentase.
17. **The case detection rate for all forms of tuberculosis** is the number of new and relapse tuberculosis cases diagnosed and treated in national tuberculosis control programmes and notified to WHO, divided by WHO's estimate of the number of incident tuberculosis cases for the same year, expressed as a percentage.
18. **Angka keberhasilan pengobatan tuberkulosis smear positive/Basil Tahan Asam (BTA) positif** adalah proporsi (dinyatakan sebagai persentase) kasus TB BTA positif yang terdaftar di bawah program pengendalian TB nasional pada tahun tertentu yang dinyatakan berhasil menyelesaikan pengobatan. Dengan atau tanpa bukti bakteriologi keberhasilan ("sembuh" dan "menyelesaikan pengobatan" masing-masing).
18. **The treatment success rate for new pulmonary smear-positive tuberculosis cases** is the proportion (expressed as a percentage) of new smear-positive tuberculosis cases registered under a national tuberculosis control programme in a given year that successfully completed treatment. With or without bacteriological evidence of success ("cured" and "treatment completed" respectively).

19. **Kasus kumulatif AIDS** adalah kumulatif kasus AIDS sampai dengan referensi waktu tertentu.
19. **Cummulative AIDS case** is cummulative AIDS cases with reference to a particular time.
20. **BCG (Bacillus Calmette Guerin)** merupakan vaksinasi untuk mencegah penyakit TBC, diberikan pada bayi baru lahir atau anak, dengan suntikan pada kulit pangkal lengan atas. Bekas suntikan kemudian akan membentuk tonjolan kecil jaringan parut pada kulit lengan atas. Suntikan BCG diberikan kepada anak sebanyak 1 kali.
20. **BCG (Bacillus Calmette Guerin)** is a vaccine to prevent TBC disease, given to newborns or children, by injection at the base of the skin of the upper arm. Injection site will form little bumps of scar tissue in the skin of the upper arm. BCG injections given to children 1 times.
21. **DPT (Difteri, Pertusis, Tetanus)** merupakan vaksin untuk mencegah penyakit Difteri, Pertusis, dan Tetanus yang diberikan pada bayi berumur 3 bulan ke atas, dengan suntikan pada paha, diulang 1 bulan dan 2 bulan kemudian, sehingga suntikan imunisasi DPT lengkap pada balita berjumlah 3 kali (kadang-kadang selang waktu antar suntikan bisa lebih dari 1 bulan).
21. **DPT (Diphtheria, Pertussis, Tetanus)** is a vaccine to prevent the diphtheria, pertussis, and tetanus disease, given to infants aged 3 months and above, with a shot in the thigh, repeated one month and two months later, so that the complete DPT immunization shots at toddler totaling 3 times (sometimes the time interval between injections can be more than 1 month).
22. **Luas lantai** adalah luas lantai yang ditempati dan digunakan untuk keperluan sehari-hari (sebatas atap).
22. **Floor area** is the total area which is occupied and utilized daily.
23. **Air leding** adalah sumber air yang berasal dari air yang telah melalui proses penjernihan dan penyehatan sebelum dialirkan kepada konsumen melalui instalasi berupa saluran
23. **Pipe water** is a water source that comes from water that has been through a process of purification and sanitation before distribute to consumers through an instalation of water lines. This water source

air. Sumber air ini biasanya diusahakan oleh PAM/PDAM/BPAM. Termasuk dalam hal ini air leding yang didapat secara eceran.

is usually distributed by PAM/PDAM/BPAM. This include a pipe water that sold at retail.

24. Sumur terlindung adalah air yang berasal dari dalam tanah yang digali dan lingkaran sumur tersebut dilindungi oleh tembok paling sedikit 0,8 meter di atas tanah dan 3 meter ke bawah tanah, serta ada lantai semen sejauh 1 meter dari lingkaran sumur.

24. *Protected wells is water that comes from the soil were excavated and the circumference of the well was protected by walls at least 0.8 meters above ground and 3 meters underground, and cement floor as far as 1 meter from the well circumference.*

25. Status penguasaan bangunan tempat tinggal milik sendiri adalah jika tempat tinggal tersebut pada waktu pencacahan betul-betul sudah milik kepala rumah tangga atau salah seorang anggota rumah tangga. Rumah yang dibeli secara angsuran melalui kredit bank atau rumah dengan status sewa beli dianggap rumah milik sendiri.

25. *Own ownership property status is a status of dwelling occupied belongs to the head of household or one of the household member. Houses bought through bank credit or houses with leasing status were also categorized as an own property.*

26. Peristiwa tindak pidana yang dilaporkan ialah setiap peristiwa yang diterima kepolisian dari laporan masyarakat, atau peristiwa dimana pelakunya tertangkap tangan oleh kepolisian.

26. *Reported crime incidence includes all criminal cases reported and received by police office, and all crimes caught by police.*

27. **Jumlah tindak pidana** menggambarkan jumlah kasus tindak pidana yang terjadi pada kurun waktu tertentu.

27. **Crime total** refers to the number of criminal cases occurring during a given period.

28. **Resiko penduduk terjadi tindak pidana per 100.000 penduduk**

28. **Crime rate**

$$= \frac{\text{jumlah tindak pidana tahun } t}{\text{Jumlah penduduk tahun } t} \times 100.000$$

$$= \frac{\text{Number of criminal cases year } t}{\text{Total population year } t} \times 100.000$$

Resiko penduduk terjadi tindak pidana per 100.000 penduduk mengindikasikan peluang penduduk berisiko terkena tindak pidana. Biasanya dinyatakan dalam setiap 100.000 penduduk.

Crime rate indicates the probability of population exposed to risk of crime, expressed in every 100,000 people.

29. **Selang waktu terjadi tindak pidana tahun t**

29. **Crime clock**

$$\frac{365 \times 24 \times 60 \times 60}{\text{jumlah tindak pidana tahun } t} \times (\text{detik})$$

$$= \frac{365 \times 24 \times 60 \times 60}{\text{Number of criminal cases year } t} \times (\text{second})$$

Selang waktu terjadi tindak pidana tahun t mengindikasikan selang waktu terjadinya satu tindak kejahatan dengan kejahatan yang lain.

Crime clock indicates the time interval of occurrence between one crime to another crime.

30. **Persentase penyelesaian tindak pidana**

30. **Crime clearance rate**

$$= \frac{\text{jumlah tindak pidana yang diselesaikan}}{\text{jumlah peristiwa tindak pidana yang dilaporkan}} \times 100\%$$

$$= \frac{\text{Number of cleared criminal cases}}{\text{Number of reported criminal cases}} \times 100\%$$

presentase penyelesaian tindak pidana menyatakan persentase penyelesaian tindak pidana oleh polisi. Suatu tindak pidana dinyatakan sebagai kasus yang selesai di tingkat kepolisian, apabila:

1. berkas perkaranya sudah siap untuk diserahkan atau telah diserahkan kepada kejaksaan;
2. dalam hal delik aduan, pengaduannya dicabut dalam tenggang waktu yang telah ditentukan menurut undang-undang;
3. telah diselesaikan oleh kepolisian berdasarkan azas plichtmatigheid (kewajiban berdasarkan kewenangan hukum);
4. kasus yang dimaksud tidak termasuk kompetensi kepolisian
5. tersangka meninggal dunia;
6. kasus kadaluwarsa.

Crime clearance rate refers to percentage of crime clearance by police. A criminal case is categorized as a cleared case by police, if:

1. *All documents are ready to submit or already submitted to justice court;*
2. *In the case of attense that warrants complaint, the complaint was withdraw within a given period state in the law;*
3. *The case was cleared by police based on the principle of plichtmatigheid (obligation on the basis of law outhority);*
4. *The case was not the responsibility of police office;*
5. *The suspect died;*
6. *The case was out of date.*

31. **Bencana Alam** adalah peristiwa atau serangkaian peristiwa yang mengancam dan mengganggu kehidupan/ penghidupan masyarakat yang disebabkan oleh faktor alam antara lain berupa gempa bumi, tsunami, gunung meletus, banjir, kekeringan, angin topan, dan tanah longsor sehingga mengakibatkan kerugian materi maupun non-materi.

31. **Natural Disaster** is an event or series of events that threaten and disrupt the lives and livelihoods caused by natural factors such as: earthquake, tsunami, volcanic eruption, flood, flash flood, drought, typhoon/cyclone, and landslide so it can lead to result in loss of material and non-material.

32. **Korban meninggal** adalah orang yang dilaporkan tewas atau meninggal dunia akibat bencana.
32. **Fatality** is a person reported killed or death in the wake of a disaster.
33. **Korban hilang** adalah orang yang dilaporkan hilang atau tidak ditemukan atau tidak diketahui keberadaannya setelah terjadi bencana.
33. **Missing person** is a person reported missing or who cannot be located or who cannot be accounted for in the wake of a disaster.
34. **Korban luka/sakit** adalah orang yang mengalami luka-luka atau sakit, dalam keadaan luka ringan, luka sedang maupun luka parah/berat, baik yang berobat jalan maupun rawat inap.
34. **Casualty** is a person suffering injury or illness, in a state of light injury, moderate injury, or heavy injury, which in undergoing treatment as either an outpatient or inpatient.
35. **Rusak Berat** adalah kriteria kerusakan yang mengakibatkan bangunan roboh atau sebagian besar komponen struktur rusak.
35. **Severely damaged** is the criteria of damage that resulted most buildings collapsed or damaged its structural components.
36. **Rusak sedang** adalah kriteria kerusakan yang mengakibatkan sebagian kecil komponen struktur rusak, dan komponen penunjang rusak namun bangunan masih tetap berdiri.
36. **Damaged** is the criteria of damage that resulted defective fraction of structural components and supporting components damaged, but the building still stands.
37. **Rusak ringan** adalah kriteria kerusakan yang mengakibatkan sebagian komponen struktur retak (struktur masih bisa digunakan) dan bangunan masih tetap berdiri.
37. **Lightly damaged** is the criteria of damage that resulted partially cracked struc 38.

38. Untuk mengukur kemiskinan, BPS menggunakan konsep kemampuan memenuhi kebutuhan dasar (basic needs approach). Dengan pendekatan ini, kemiskinan dipandang sebagai ketidakmampuan dari sisi ekonomi untuk memenuhi kebutuhan dasar makanan dan bukan makanan yang diukur dari sisi pengeluaran. Metode yang digunakan adalah menghitung Garis Kemiskinan (GK), yang terdiri dari dua komponen yaitu Garis Kemiskinan Makanan (GKM) dan Garis Kemiskinan Non-Makanan (GKNM). Penghitungan Garis Kemiskinan dilakukan secara terpisah untuk daerah perkotaan dan perdesaan.
39. **Penduduk miskin** adalah penduduk yang memiliki rata-rata pengeluaran per kapita per bulan di bawah Garis Kemiskinan.
40. **Garis Kemiskinan Makanan (GKM)** merupakan nilai pengeluaran kebutuhan minimum makanan yang disetarakan dengan 2.100 kkalori per kapita per hari. Garis Kemiskinan Non-Makanan (GKNM) adalah kebutuhan minimum untuk perumahan, sandang, pendidikan, kesehatan, dan kebutuhan dasar lainnya.
38. *To measure poverty, BPS-Statistics Indonesia has used the concept of basic needs approach. Therefore, poverty is viewed as economic inability to fulfill food and non-food basic needs which are measured by consumption/expenditure. The method used is calculating poverty line, which consists of two components that are Food Poverty Line (FPL) and Non-Food Poverty Line (NFPL). The poverty line was calculated separately for urban and rural areas.*
39. ***A person whose expenditure per capita per month is below the poverty line is considered to be poor.***
40. ***The Food Poverty Line** refers to the daily minimum requirement of 2,100 kcal per capita per day. The Non-Food Poverty Line refers to the minimum requirement for household necessities for clothing, education, health, and other basic individual needs.*

41. Ukuran Kemiskinan

a. **Head Count Index (HCI-P0)** adalah persentase penduduk miskin yang berada di bawah Garis Kemiskinan (GK).

b. **Indeks Kedalaman Kemiskinan (Poverty Gap Index-P1)** merupakan ukuran rata-rata kesenjangan pengeluaran masing-masing penduduk miskin terhadap garis kemiskinan. Semakin tinggi nilai indeks, semakin jauh rata-rata pengeluaran penduduk dari garis kemiskinan.

c. **Indeks Keparahan Kemiskinan (Poverty Severity Index-P2)** memberikan gambaran mengenai penyebaran pengeluaran di antara penduduk miskin. Semakin tinggi nilai indeks, semakin tinggi ketimpangan pengeluaran di antara penduduk miskin.

Foster-Greer-Thorbecke (1984) merumuskan suatu ukuran yang digunakan untuk mengukur tingkat kemiskinan sebagai berikut:

41. *Poverty Measures*

a. **Head Count Index (HCI-P0)** simply measures the percentage of the population that is counted as poor, often denoted by P0.

b. **Poverty Gap Index-P1** measures the extent to which individuals fall below the poverty line (the poverty gaps) as a proportion of the poverty line. Higher value of the index shows that the gap between average expenditure of the poor and the poverty line is wider.

c. **Poverty Severity Index-P2** describes inequality among the poor. This is simply a weighted sum of poverty gaps (as a proportion of the poverty line), where the weights are the proportionate poverty gaps themselves. Hence, by squaring the poverty gap index, the measure implicitly puts more weight on observations that fall well below the poverty line. Higher value of the index shows that inequality among the poor is higher.

Foster-Greer-Thorbecke (1984) developed poverty measures that may be written as:

$$P_a = \frac{1}{n} \sum_{i=1}^q \left[\frac{z - y_i}{z} \right]^a$$

dimana:

a =0, 1, 2

z =Garis kemiskinan

y_i=Rata-rata pengeluaran perkapita sebulan penduduk yang berada di bawah garis kemiskinan (i=1,2,...,q), y_i < z

q =Banyaknya penduduk yang berada di bawah garis kemiskinan

n =Jumlah penduduk

Jika a=0, diperoleh Head Count Index (P0), jika a=1 diperoleh indeks kedalaman kemiskinan (Poverty Gap Index-P1) dan jika a=2 disebut indeks keparahan kemiskinan (Poverty Severity Index-P2).

$$P_a = \frac{1}{n} \sum_{i=1}^q \left[\frac{z - y_i}{z} \right]^a$$

where:

a=0, 1, 2

z=the poverty line

y_i=Average expenditure per capita per month of the poor (i=1,2,...,q), y_i < z

q=the number of poor

n=the total population

if a=0 is obtained Head Count Index (P0), if a=1 is obtained Poverty Gap Index-P1 , and if a=2 is obtained Poverty Severity Index-P2 .

42. **Indeks Pembangunan Manusia (IPM)** menjelaskan bagaimana penduduk dapat mengakses hasil pembangunan dalam memperoleh pendapatan, kesehatan, pendidikan dan sebagainya. IPM diperkenalkan oleh UNDP pada tahun 1990 dan dipublikasikan secara berkala dalam laporan tahunan Human Development Report (HDR). IPM dibentuk oleh 3 (tiga) dimensi dasar: Umur panjang dan hidup sehat; pengetahuan; dan standar hidup layak.

42. **The Human Development Index (HDI)** explains how people can access development results in obtaining income, health, education and so forth. HDI was introduced by United Nations Development Programme (UNDP) in 1990 and published periodically in the annual report of the Human Development Report. HDI was formed by three basic dimensions: a long and healthy life; knowledge; and a decent standard of living.

43. **Penduduk Indonesia** berdasarkan catatan sipil adalah setiap orang baik warga negara Indonesia maupun warga negara asing yang bertempat tinggal di wilayah negara Republik Indonesia dan telah memenuhi ketentuan Perundang-undangan yang berlaku.
43. **Population of Indonesia** based on civil registration is both residents of Indonesia and foreigner who have stayed in the territory of Republic of Indonesia, and complied with the prevailing laws and regulations.

<https://balikpapankota.bps.go.id>

ULASAN**DESCRIPTION****Pendidikan**

Salah satu faktor yang menentukan keberhasilan pembangunan adalah tersedianya sumber daya manusia (SDM) yang berkualitas. Ketersediaan sarana dan prasarana pendidikan dapat menjadi salah satu tolak ukur dalam melihat kesungguhan pemerintah dalam upaya peningkatan SDM. Kota Balikpapan, pada tahun 2021, tercatat telah memiliki 152 Sekolah Taman Kanak-Kanak 187 sekolah dasar sederajat, 74 sekolah menengah pertama sederajat, 27 sekolah menengah atas sederajat dan 33 Sekolah Menengah Kejuruan. Hal ini menunjukkan adanya peningkatan jumlah sekolah dari tahun 2020.

Selain itu untuk sekolah Madrasah di Kota Balikpapan pada tahun 2021, tercatat telah memiliki 26 Sekolah Raudatul Athfal, 24 sekolah Madrasah Ibtidaiyah, 14 sekolah Madrasah Tsanawiyah, dan 7 Sekolah Madrasah Aliyah. Hal ini menunjukkan adanya penurunan jumlah sekolah Madrasah dari tahun 2020.

Kesehatan

Tersedianya fasilitas kesehatan yang baik, murah, dan terjangkau oleh semua kalangan adalah salah satu tolak ukur keberhasilan pembangunan di bidang kesehatan. Lebih jauh, hal ini menjadi prasyarat

Education

One of the factors that determine the success of development is the availability of quality human resources (HR). The availability of educational facilities and infrastructure can be one of the benchmarks in seeing the seriousness of the government in efforts to improve human resources. Balikpapan City, in 2021, is recorded as having 152 Kindergarten Schools, 187 elementary schools and equivalent, 74 junior high schools and equivalent, 27 senior high schools and 33 Vocational High Schools. This shows an increase in the number of schools from 2020.

In addition, for the Madrasah schools in Balikpapan City in 2021, it is recorded that they have 26 Raudatul Athfal schools, 24 Madrasah Ibtidaiyah schools, 14 Madrasah Tsanawiyah schools, and 7 Madrasah Aliyah schools. This shows a decrease in the number of Madrasah schools from 2020.

Health

The availability of good, cheap, and affordable health facilities for all people is one of the benchmarks for the success of development in the health sector. Furthermore, this is a prerequisite for achieving a prosperous

tercapainya masyarakat yang sejahtera. Untuk mencapai hal tersebut pemerintah kota terus berusaha meningkatkan kualitas pelayanan kesehatan. Keberadaan rumah sakit di Kota Balikpapan terus ditopang dengan sarana kesehatan yang sudah lazim dikenal masyarakat, yaitu puskesmas dan puskesmas pembantu. Tercatat pada tahun 2021, di Kota Balikpapan terdapat 11 rumah sakit umum, 3 rumah sakit bersalin, 1 rumah sakit khusus mata dan 20 Klinik Pratama Kesehatan yang ditunjang dengan 34 posyandu dan 27 puskesmas yang terdiri dari 7 puskesmas rawat inap dan 20 puskesmas non rawat inap yang tersebar di tiap kecamatan.

society. To achieve this, the government continues to strive to improve the quality of health services. The existence of hospitals in Balikpapan municipality continues to be supported by health facilities that are commonly known to the public, which is health center and supporting health center. Recorded in 2021, in the Balikpapan municipality there are 11 hospitals, 3 maternity hospitals, 1 ophthalmologist hospital and 20 primary clinic supported by 34 integrated service post and 27 health centers consist of 7 public health center with inpatient care and 20 public health center without inpatient care in each subdistrict.

Agama

Kehidupan beragama di Indonesia diatur melalui pasal 29 UUD 1945 dan butir-butir Pancasila sila pertama, yang menjamin kebebasan penduduk memeluk suatu agama dan menjalankan ibadah keagamaan sesuai dengan agama dan kepercayaannya masing-masing. Berdasarkan data SIAK dari Dinas Kependudukan dan Catatan Sipil Kota Balikpapan, mayoritas penduduk Kota Balikpapan beragama Islam (90,24%), kemudian diikuti oleh Protestan (6,92%), Katolik (1,80%), Budha (0,84%), kemudian Hindu (0,19%), Konghucu (0,004%), dan Lainnya (0,002%).

Religion

Religious life in Indonesia is regulated by Article 29 of the 1945 Constitution and the first points Pancasila, which guarantees the freedom of the people to embrace a religion and carry out religious worship in accordance to their respective religions and beliefs. Based on SIAK data from the Balikpapan Municipality Population and Civil Registration Service, the majority of Balikpapan municipality population are identified as Muslim (90.24%), followed by Protestants (6.92%), Catholics (1.80%), Buddhists (0.85%), then Hindu (0.19%), Confucian (0.004%) and Others (0.002%).

Kriminalitas

Angka kriminalitas menjadi salah satu indikator yang dapat digunakan untuk menilai kondisi keamanan dan ketertiban di suatu wilayah. Angka ini menunjukkan kinerja petugas keamanan serta secara umum menunjukkan terjaminnya keamanan wilayah serta kenyamanan masyarakat. Secara umum, terjadi penurunan kasus kejahatan yang dilaporkan masyarakat pada tahun 2021 bila dibandingkan dengan tahun sebelumnya.

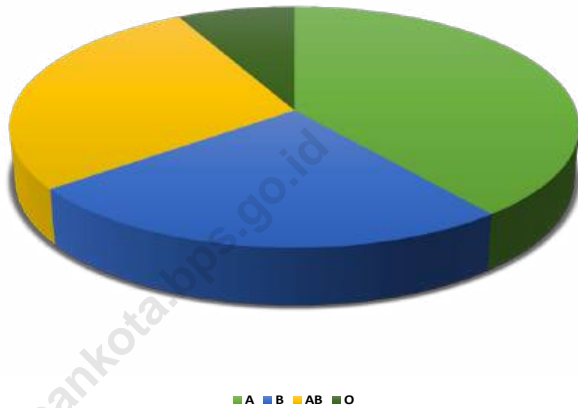
Crime

The crime rate is one indicator that can be used to assess the conditions of security and order in an area. This figure shows the performance of security officers and generally shows the security of the region and the comfort of the community. In general, there was a decrease in crime cases reported by the population in 2021 when compared to the previous year.

Gambar
Figures 3.1

Jumlah Pendonor Darah di Palang Merah Indonesia (PMI) Balikpapan Menurut Golongan Darah, 2021

Number of the Blood Donator In Indonesian Red Cross of Balikpapan by Blood Type, 2021



Sumber/Source: BPS Kota Balikpapan/BPS-Statistics of Balikpapan Municipality

4.1 PENDIDIKAN EDUCATION

Tabel 4.1.1
Table

Jumlah Sekolah, Guru, dan Murid Taman Kanak-Kanak (TK) di Bawah Kementerian Pendidikan dan Kebudayaan Menurut Kecamatan di Kota Balikpapan, 2020/2021 dan 2021/2022

Number of Schools, Teachers, and Pupils in Kindergarten Under The Ministry of Education and Culture by Subdistrict In Balikpapan Municipality, 2020/2021 and 2021/2022

Kecamatan Subdistrict	Sekolah/Schools					
	Negeri/Public		Swasta/Private		Jumlah/Total	
	2020/2021	2021/2022	2020/2021	2021/2022	2020/2021	2021/2022
(1)	(2)	(3)	(4)	(5)	(6)	(7)
Balikpapan Selatan	1	1	42	43	43	44
Balikpapan Kota	-	-	15	16	15	16
Balikpapan Timur	-	-	12	12	12	12
Balikpapan Utara	-	-	33	33	33	33
Balikpapan Tengah	-	-	30	30	30	30
Balikpapan Barat	-	-	17	17	17	17
Balikpapan	1	1	149	151	150	152

Lanjutan Tabel/Continued Table 4.1.1

Kecamatan Subdistrict	Guru ¹ /Teachers ¹					
	Negeri/Public		Swasta/Private		Jumlah/Total	
	2020/2021	2021/2022	2020/2021	2021/2022	2020/2021	2021/2022
(1)	(8)	(9)	(10)	(11)	(12)	(13)
Balikpapan Selatan	9	9	110	96	119	105
Balikpapan Kota	-	-	78	63	78	63
Balikpapan Timur	-	-	33	30	33	30
Balikpapan Utara	-	-	79	67	79	67
Balikpapan Tengah	-	-	83	69	83	69
Balikpapan Barat	-	-	32	25	32	25
Balikpapan	9	9	415	350	424	359

Lanjutan Tabel/*Continued Table* 4.1.1

Kecamatan Subdistrict	Murid/Students					
	Negeri/Public		Swasta/Private		Jumlah/Total	
	2020/2021	2021/2022	2020/2021	2021/2022	2020/2021	2021/2022
(1)	(14)	(15)	(16)	(17)	(18)	(19)
Balikpapan Selatan	117	95	1 026	681	1 143	776
Balikpapan Kota	-	-	718	442	718	442
Balikpapan Timur	-	-	470	317	470	317
Balikpapan Utara	-	-	994	715	994	715
Balikpapan Tengah	-	-	786	565	786	565
Balikpapan Barat	-	-	435	263	435	263
Balikpapan	117	95	4 429	2 983	4 546	3 078

Catatan/Note: ¹ Jumlah guru termasuk kepala sekolah dan guru/*The total of teachers including headmaster and teacher*

Sumber/Source: Kementerian Pendidikan dan Kebudayaan, Data Semester Ganjil/*Ministry of Educations and Culture, Odd Semester Data*

Tabel
Table 4.1.2

Jumlah Sekolah, Guru, dan Murid Raudatul Athfal (RA) di Bawah Kementerian Agama Menurut Kecamatan di Kota Balikpapan, 2019/2020 dan 2020/2021

Number of Schools, Teachers, and Pupils in Raudatul Athfal (RA) Under The Ministry of Religious Affairs by Subdistrict In Balikpapan Municipality, 2019/2020 and 2020/2021

Kecamatan Subdistrict	Sekolah/Schools		Guru/Teachers		Murid/Pupils	
	2019/2020	2020/2021	2019/2020	2020/2021	2019/2020	2020/2021
(1)	(2)	(3)	(4)	(5)	(6)	(7)
Balikpapan Selatan	6	9	17	32	156	233
Balikpapan Kota	3	-	11	-	98	-
Balikpapan Timur	5	5	24	21	188	199
Balikpapan Utara	11	8	31	15	180	120
Balikpapan Tengah	2	2	8	7	62	36
Balikpapan Barat	3	2	14	9	122	51
Balikpapan	30	26	105	84	806	639

Catatan/Note: Seluruh Raudatul Athfal (RA) berstatus swasta/*All Raudatul Athfal (RA) are private*

Sumber/Source: Kementerian Agama, EMIS, data semester ganjil/*Ministry of Religious Affairs, EMIS, odd semester report data*

Tabel 4.1.3
Table

Jumlah Sekolah, Guru, dan Murid Sekolah Dasar (SD) di Bawah Kementerian Pendidikan dan Kebudayaan Menurut Kecamatan di Kota Balikpapan, 2020/2021 dan 2021/2022

Number of Schools, Teachers, and Pupils in Primary Schools Under The Ministry of Education and Culture by Subdistrict In Balikpapan Municipality, 2020/2021 dan 2021/2022

Kecamatan Subdistrict	Sekolah/Schools					
	Negeri/Public		Swasta/Private		Jumlah/Total	
	2020/2021	2021/2022	2020/2021	2021/2022	2020/2021	2021/2022
(1)	(2)	(3)	(4)	(5)	(6)	(7)
Balikpapan Selatan	15	15	16	16	31	31
Balikpapan Kota	15	15	14	14	29	29
Balikpapan Timur	21	21	3	4	24	25
Balikpapan Utara	33	33	6	6	39	39
Balikpapan Tengah	30	30	7	7	37	37
Balikpapan Barat	22	22	4	4	26	26
Balikpapan	136	136	50	51	186	187

Lanjutan Tabel/Continued Table 4.1.3

Kecamatan Subdistrict	Guru ¹ /Teachers ¹					
	Negeri/Public		Swasta/Private		Jumlah/Total	
	2020/2021	2021/2022	2020/2021	2021/2022	2020/2021	2021/2022
(1)	(8)	(9)	(10)	(11)	(12)	(13)
Balikpapan Selatan	365	374	185	185	550	559
Balikpapan Kota	252	257	195	177	447	434
Balikpapan Timur	331	344	28	31	359	375
Balikpapan Utara	567	582	105	109	672	691
Balikpapan Tengah	419	424	76	66	495	490
Balikpapan Barat	371	388	34	30	405	418
Balikpapan	2 305	2 369	623	598	2 928	2 967

Lanjutan Tabel/*Continued Table* 4.1.3

Kecamatan Subdistrict	Murid/Students					
	Negeri/Public		Swasta/Private		Jumlah/Total	
	2020/2021	2021/2022	2020/2021	2021/2022	2020/2021	2021/2022
(1)	(14)	(15)	(16)	(17)	(18)	(19)
Balikpapan Selatan	9 262	9 031	3 887	4 040	13 149	13 071
Balikpapan Kota	5 662	5 534	3 710	3 711	9 372	9 245
Balikpapan Timur	7 349	7 267	524	528	7 873	7 795
Balikpapan Utara	13 307	13 179	2 588	2 551	15 895	15 730
Balikpapan Tengah	8 687	8 443	1 349	1 348	10 036	9 791
Balikpapan Barat	8 128	8 047	680	637	8 808	8 684
Balikpapan	52 395	51 501	12 738	12 815	65 133	64 316

Catatan/Note: ¹ Jumlah guru termasuk kepala sekolah dan guru/*The total of teachers including headmaster and teacher*

Sumber/Source: Kementerian Pendidikan dan Kebudayaan, Sistem Data Pokok Pendidikan, data semester ganjil laporan sampai dengan 2020/ Ministry of Educations and Culture, Basic Education Data System, odd semester report data up to 2020

Tabel
Table 4.1.4**Jumlah Sekolah, Guru, dan Murid Madrasah Ibtidaiyah (MI) di Bawah Kementerian Agama Menurut Kecamatan di Kota Balikpapan, 2019/2020 dan 2020/2021***Number of Schools, Teachers, and Pupils in Madrasah Ibtidaiyah (MI) Under The Ministry of Religious Affairs by Subdistrict In Balikpapan Municipality, 2019/2020 dan 2020/2021*

Kecamatan Subdistrict	Sekolah/Schools					
	Negeri/Public		Swasta/Private		Jumlah/Total	
	2019/2020	2020/2021	2019/2020	2020/2021	2019/2020	2020/2021
(1)	(2)	(3)	(4)	(5)	(6)	(7)
Balikpapan Selatan	-	-	4	5	4	5
Balikpapan Kota	-	-	2	1	2	1
Balikpapan Timur	1	1	7	7	8	8
Balikpapan Utara	-	-	5	5	5	5
Balikpapan Tengah	-	-	4	4	4	4
Balikpapan Barat	-	-	1	1	1	1
Balikpapan	1	1	23	23	24	24

Lanjutan Tabel/*Continued Table* 4.1.4

Kecamatan <i>Subdistrict</i>	Guru/ <i>Teachers</i>					
	Negeri/ <i>Public</i>		Swasta/ <i>Private</i>		Jumlah/ <i>Total</i>	
	2019/2020	2020/2021	2019/2020	2020/2021	2019/2020	2020/2021
(1)	(8)	(9)	(10)	(11)	(12)	(13)
Balikpapan Selatan	-	-	56	79	56	79
Balikpapan Kota	-	-	20	11	20	11
Balikpapan Timur	37	34	64	61	101	95
Balikpapan Utara	-	1	75	69	75	70
Balikpapan Tengah	-	1	36	35	36	36
Balikpapan Barat	-	2	22	14	22	16
Balikpapan	37	38	273	269	310	307

Lanjutan Tabel/Continued Table 4.1.4

Kecamatan Subdistrict	Murid/Students					
	Negeri/Public		Swasta/Private		Jumlah/Total	
	2019/2020	2020/2021	2019/2020	2020/2021	2019/2020	2020/2021
(1)	(14)	(15)	(16)	(17)	(18)	(19)
Balikpapan Selatan	-	-	1 365	2 007	1 365	2 007
Balikpapan Kota	-	-	507	270	507	270
Balikpapan Timur	588	687	1 056	1 884	1 644	2 571
Balikpapan Utara	-	-	753	845	753	845
Balikpapan Tengah	-	-	624	919	624	919
Balikpapan Barat	-	-	512	521	512	521
Balikpapan	588	687	4 817	6 446	5 405	7 133

Catatan/Note: ¹ Jumlah guru termasuk kepala sekolah dan guru/The total of teachers including headmaster and teacher

Sumber/Source: Kementerian Agama, EMIS, data semester ganjil/Ministry of Religious Affairs, EMIS, odd semester report data

Tabel 4.1.5
Table

Jumlah Sekolah, Guru, dan Murid Sekolah Menengah Pertama (SMP) di Bawah Kementerian Pendidikan dan Kebudayaan Menurut Kecamatan di Kota Balikpapan, 2020/2021 dan 2021/2022

Number of Schools, Teachers, and Pupils in Lower Secondary School Under The Ministry of Education and Culture by Subdistrict In Balikpapan Municipality, 2020/2021 dan 2021/2022

Kecamatan Subdistrict	Sekolah/Schools					
	Negeri/Public		Swasta/Private		Jumlah/Total	
	2020/2021	2021/2022	2020/2021	2021/2022	2020/2021	2021/2022
(1)	(2)	(3)	(4)	(5)	(6)	(7)
Balikpapan Selatan	4	4	19	15	17	19
Balikpapan Kota	3	3	13	10	13	13
Balikpapan Timur	4	4	7	3	7	7
Balikpapan Utara	6	6	15	9	13	15
Balikpapan Tengah	2	2	11	9	11	11
Balikpapan Barat	4	4	9	5	9	9
Balikpapan	23	23	74	51	70	74

Lanjutan Tabel/Continued Table 4.1.5

Kecamatan Subdistrict	Guru ¹ /Teachers ¹					
	Negeri/Public		Swasta/Private		Jumlah/Total	
	2020/2021	2021/2022	2020/2021	2021/2022	2020/2021	2021/2022
(1)	(8)	(9)	(10)	(11)	(12)	(13)
Balikpapan Selatan	184	182	116	130	300	312
Balikpapan Kota	131	136	143	137	274	273
Balikpapan Timur	132	146	20	21	152	167
Balikpapan Utara	227	241	118	128	345	369
Balikpapan Tengah	87	95	77	79	164	174
Balikpapan Barat	120	125	39	48	159	173
Balikpapan	881	925	513	543	1 394	1 468

Lanjutan Tabel/*Continued Table* 4.1.5

Kecamatan Subdistrict	Murid/Students					
	Negeri/Public		Swasta/Private		Jumlah/Total	
	2020/2021	2021/2022	2020/2021	2021/2022	2020/2021	2021/2022
(1)	(14)	(15)	(16)	(17)	(18)	(19)
Balikpapan Selatan	3 993	4 147	1 651	1 726	5 644	5 873
Balikpapan Kota	3 040	3 084	2 539	2 370	5 579	5 454
Balikpapan Timur	3 048	3 121	393	435	3 441	3 556
Balikpapan Utara	3 989	5 225	2 638	2 684	6 627	7 909
Balikpapan Tengah	2 016	2 096	1 262	1 298	3 278	3 394
Balikpapan Barat	2 803	2 970	1 025	866	3 828	3 836
Balikpapan	18 889	20 643	9 508	9 379	28 397	30 022

Catatan/Note: ¹ Jumlah guru termasuk kepala sekolah dan guru/*The total of teachers including headmaster and teacher*

Sumber/Source: Kementerian Pendidikan dan Kebudayaan, Sistem Data Pokok Pendidikan, data semester ganjil laporan sampai dengan 2020/ *Ministry of Educations and Culture, Basic Education Data System, odd semester report data up to 2020*

Tabel
Table 4.1.6**Jumlah Sekolah, Guru, dan Murid Madrasah Tsanawiyah (MTs) di Bawah Kementerian Agama Menurut Kecamatan di Kota Balikpapan, 2019/2020 dan 2020/2021***Number of Schools, Teachers, and Pupils in Madrasah Tsanawiyah (MTs) Under The Ministry of Religious Affairs by Subdistrict In Balikpapan Municipality, 2019/2020 dan 2020/2021*

Kecamatan Subdistrict	Sekolah/Schools					
	Negeri/Public		Swasta/Private		Jumlah/Total	
	2019/2020	2020/2021	2019/2020	2020/2021	2019/2020	2020/2021
(1)	(2)	(3)	(4)	(5)	(6)	(7)
Balikpapan Selatan	-	-	1	1	1	1
Balikpapan Kota	-	-	-	-	-	-
Balikpapan Timur	1	1	3	3	4	4
Balikpapan Utara	1	1	5	5	6	6
Balikpapan Tengah	-	-	2	2	2	2
Balikpapan Barat	-	-	1	1	1	1
Balikpapan	2	2	12	12	14	14

Lanjutan Tabel/*Continued Table* 4.1.6

Kecamatan Subdistrict	Guru/Teachers					
	Negeri/Public		Swasta/Private		Jumlah/Total	
	2019/2020	2020/2021	2019/2020	2020/2021	2019/2020	2020/2021
(1)	(8)	(9)	(10)	(11)	(12)	(13)
Balikpapan Selatan	-	-	2	13	2	13
Balikpapan Kota	-	-	-	-	-	-
Balikpapan Timur	49	34	35	44	71	78
Balikpapan Utara	60	50	85	53	101	103
Balikpapan Tengah	-	-	21	17	21	17
Balikpapan Barat	-	-	8	8	8	8
Balikpapan	52	84	151	135	203	219

Lanjutan Tabel/Continued Table 4.1.6

Kecamatan Subdistrict	Murid/Students					
	Negeri/Public		Swasta/Private		Jumlah/Total	
	2019/2020	2020/2021	2019/2020	2020/2021	2019/2020	2020/2021
(1)	(14)	(15)	(16)	(17)	(18)	(19)
Balikpapan Selatan	-	-	-	64	-	64
Balikpapan Kota	-	-	-	-	-	-
Balikpapan Timur	582	592	514	588	1 096	1 180
Balikpapan Utara	832	963	424	685	734	1 648
Balikpapan Tengah	-	-	376	507	376	507
Balikpapan Barat	-	-	183	171	183	171
Balikpapan	892	1 555	1 497	2 015	2 389	3 570

Catatan/Note: ¹ Jumlah guru termasuk kepala sekolah dan guru/The total of teachers including headmaster and teacher

Sumber/Source: Kementerian Agama, EMIS, data semester ganjil/Ministry of Religious Affairs, EMIS, odd semester report data

Tabel 4.1.7
Table

Jumlah Sekolah, Guru, dan Murid Sekolah Menengah Atas (SMA) di Bawah Kementerian Pendidikan dan Kebudayaan Menurut Kecamatan di Kota Balikpapan, 2020/2021 dan 2021/2022

Number of Schools, Teachers, and Pupils in Upper Secondary School Under The Ministry of Education and Culture by Subdistrict In Balikpapan Municipality, 2020/2021 dan 2021/2022

Kecamatan Subdistrict	Sekolah/Schools					
	Negeri/Public		Swasta/Private		Jumlah/Total	
	2020/2021	2021/2022	2020/2021	2021/2022	2020/2021	2021/2022
(1)	(2)	(3)	(4)	(5)	(6)	(7)
Balikpapan Selatan	2	2	2	3	4	5
Balikpapan Kota	1	1	2	3	3	4
Balikpapan Timur	1	1	1	1	2	2
Balikpapan Utara	3	3	5	7	8	10
Balikpapan Tengah	-	-	4	4	4	4
Balikpapan Barat	2	2	-	-	2	2
Balikpapan	9	9	14	18	23	27

Lanjutan Tabel/Continued Table 4.1.7

Kecamatan Subdistrict	Guru ¹ /Teachers ¹					
	Negeri/Public		Swasta/Private		Jumlah/Total	
	2020/2021	2021/2022	2020/2021	2021/2022	2020/2021	2021/2022
(1)	(8)	(9)	(10)	(11)	(12)	(13)
Balikpapan Selatan	94	105	15	15	109	120
Balikpapan Kota	65	66	24	34	89	100
Balikpapan Timur	53	46	1	13	54	59
Balikpapan Utara	130	144	81	109	211	253
Balikpapan Tengah	-	-	67	76	67	76
Balikpapan Barat	88	97	-	-	88	97
Balikpapan	430	458	188	247	618	705

Lanjutan Tabel/*Continued Table* 4.1.7

Kecamatan Subdistrict	Murid/Students					
	Negeri/Public		Swasta/Private		Jumlah/Total	
	2020/2021	2021/2022	2020/2021	2021/2022	2020/2021	2021/2022
(1)	(14)	(15)	(16)	(17)	(18)	(19)
Balikpapan Selatan	2 106	2 145	119	16	2 225	2 161
Balikpapan Kota	1 317	1 292	484	473	1 801	1 765
Balikpapan Timur	1 005	1 004	36	25	1 041	1 029
Balikpapan Utara	2 878	2 842	990	320	3 868	3 162
Balikpapan Tengah	-	-	762	703	762	703
Balikpapan Barat	1 957	987	-	-	1 957	987
Balikpapan	9 263	8 270	2 391	1 537	11 654	9 807

Catatan/Note: ¹ Jumlah guru termasuk kepala sekolah dan guru/*The total of teachers including headmaster and teacher*

Sumber/Source: Kementerian Pendidikan dan Kebudayaan, Sistem Data Pokok Pendidikan, data semester ganjil laporan sampai dengan 2020/ *Ministry of Educations and Culture, Basic Education Data System, odd semester report data up to 2020*

Tabel 4.1.8
Table

Jumlah Sekolah, Guru, dan Murid Sekolah Menengah Kejuruan (SMK) di Bawah Kementerian Pendidikan dan Kebudayaan Menurut Kecamatan di Kota Balikpapan, 2019/2020 dan 2020/2021

Number of Schools, Teachers, and Pupils in Vocational High Schools Under The Ministry of Education and Culture by Subdistrict In Balikpapan Municipality, 2019/2020 dan 2020/2021

Kecamatan Subdistrict	Sekolah/Schools					
	Negeri/Public		Swasta/Private		Jumlah/Total	
	2019/2020	2020/2021	2019/2020	2020/2021	2019/2020	2020/2021
(1)	(2)	(3)	(4)	(5)	(6)	(7)
Balikpapan Selatan	3	3	8	8	11	11
Balikpapan Kota	-	-	1	1	1	1
Balikpapan Timur	1	1	2	2	3	3
Balikpapan Utara	2	2	5	5	7	7
Balikpapan Tengah	-	-	8	8	8	8
Balikpapan Barat	-	-	1	3	1	3
Balikpapan	6	6	25	27	31	33

Lanjutan Tabel/*Continued Table* 4.1.8

Kecamatan Subdistrict	Guru ¹ /Teachers ¹					
	Negeri/Public		Swasta/Private		Jumlah/Total	
	2019/2020	2020/2021	2019/2020	2020/2021	2019/2020	2020/2021
(1)	(8)	(9)	(10)	(11)	(12)	(13)
Balikpapan Selatan	294	279	147	143	441	422
Balikpapan Kota	-	-	14	20	14	20
Balikpapan Timur	65	61	20	25	85	86
Balikpapan Utara	143	147	75	104	218	251
Balikpapan Tengah	-	-	134	144	134	144
Balikpapan Barat	-	-	19	32	19	32
Balikpapan	502	487	409	468	911	955

Lanjutan Tabel/*Continued Table* 4.1.8

Kecamatan Subdistrict	Murid/Students					
	Negeri/Public		Swasta/Private		Jumlah/Total	
	2019/2020	2020/2021	2019/2020	2020/2021	2019/2020	2020/2021
(1)	(14)	(15)	(16)	(17)	(18)	(19)
Balikpapan Selatan	5 325	5 250	2 704	2 046	8 029	7 296
Balikpapan Kota	-	-	155	158	155	158
Balikpapan Timur	1 133	1 211	462	443	1 595	1 654
Balikpapan Utara	2 885	2 733	1 708	835	4 593	3 568
Balikpapan Tengah	-	-	2 388	2 144	2 388	2 144
Balikpapan Barat	-	-	482	483	482	483
Balikpapan	9 343	9 194	7 899	6 109	17 242	15 303

Catatan/*Note*: 1 Guru yang mengajar di 2 sekolah atau lebih dihitung di masing-masing sekolah. Jumlah guru termasuk kepala sekolah dan guru/ *The teacher who taught in two schools or more counted in every school. The total of teachers including headmaster and teacher*

Sumber/*Source*: Kementerian Pendidikan dan Kebudayaan, Sistem Data Pokok Pendidikan, data semester ganjil laporan sampai dengan 2020/ *Ministry of Educations and Culture, Basic Education Data System, odd semester report data up to 2020*

Tabel 4.1.9
Table**Jumlah Sekolah, Guru, dan Murid Madrasah Aliyah (MA) di Bawah Kementerian Agama Menurut Kecamatan di Kota Balikpapan, 2019/2020 dan 2020/2021***Number of Schools, Teachers, and Pupils in Madrasah Aliyah (MA) Under The Ministry of Religious Affairs by Subdistrict In Balikpapan Municipality, 2019/2020 dan 2020/2021*

Kecamatan Subdistrict	Sekolah/Schools					
	Negeri/Public		Swasta/Private		Jumlah/Total	
	2019/2020	2020/2021	2019/2020	2020/2021	2019/2020	2020/2021
(1)	(2)	(3)	(4)	(5)	(6)	(7)
Balikpapan Selatan	-	-	-	-	-	-
Balikpapan Kota	1	1	-	-	1	1
Balikpapan Timur	-	-	3	3	3	3
Balikpapan Utara	-	-	2	2	2	2
Balikpapan Tengah	-	-	1	1	1	1
Balikpapan Barat	-	-	-	-	-	-
Balikpapan	1	1	6	6	7	7

Lanjutan Tabel/Continued Table 4.1.9

Kecamatan Subdistrict	Guru/Teachers					
	Negeri/Public		Swasta/Private		Jumlah/Total	
	2019/2020	2020/2021	2019/2020	2020/2021	2019/2020	2020/2021
(1)	(8)	(9)	(10)	(11)	(12)	(13)
Balikpapan Selatan	-	-	-	-	-	-
Balikpapan Kota	28	24	-	-	28	24
Balikpapan Timur	-	-	64	43	64	43
Balikpapan Utara	-	-	30	28	30	28
Balikpapan Tengah	-	-	3	5	3	5
Balikpapan Barat	-	-	-	-	-	-
Balikpapan	28	24	97	76	125	100

Lanjutan Tabel/*Continued Table* 4.1.9

Kecamatan Subdistrict	Murid/Students					
	Negeri/Public		Swasta/Private		Jumlah/Total	
	2019/2020	2020/2021	2019/2020	2020/2021	2019/2020	2020/2021
(1)	(14)	(15)	(16)	(17)	(18)	(19)
Balikpapan Selatan	-	-	-	-	-	-
Balikpapan Kota	377	375	-	-	377	375
Balikpapan Timur	-	-	411	425	411	425
Balikpapan Utara	-	-	309	305	309	305
Balikpapan Tengah	-	-	32	31	32	31
Balikpapan Barat	-	-	-	-	-	-
Balikpapan	377	375	752	761	1 129	1 136

Catatan/Note: Jumlah guru termasuk kepala sekolah dan guru/*The total of teachers including headmaster and teacher*

Sumber/Source: Kementerian Agama, EMIS, data semester ganjil/*Ministry of Religious Affairs, EMIS, odd semester report data*

Tabel
Table **4.1.10**

Jumlah Sekolah, Guru, dan Murid Sekolah Luar Biasa (SLB) di Bawah Kementerian Pendidikan dan Kebudayaan Menurut Kecamatan di Kota Balikpapan, 2020/2021 dan 2021/2022

Number of Schools, Teachers, and Pupils in Special Education Schools Under The Ministry of Education and Culture by Subdistrict In Balikpapan Municipality, 2020/2021 dan 2021/2022

Kecamatan Subdistrict	Sekolah/Schools		
	Negeri Public	Swasta Private	Jumlah Total
(1)	(2)	(3)	(4)
Balikpapan Selatan	1	2	3
Balikpapan Kota	-	1	1
Balikpapan Timur	-	-	-
Balikpapan Utara	-	-	-
Balikpapan Tengah	-	-	-
Balikpapan Barat	-	-	-
Balikpapan 2021/2022	1	3	4
Balikpapan 2020/2021	1	3	4

Lanjutan Tabel/*Continued Table* 4.1.10

Kecamatan <i>Subdistrict</i>	Guru ¹ / <i>Teachers</i> ¹		
	Laki-laki <i>Male</i>	Perempuan <i>Female</i>	Jumlah <i>Total</i>
(1)	(5)	(6)	(7)
Balikpapan Selatan	10	46	56
Balikpapan Kota	5	10	15
Balikpapan Timur	-	-	-
Balikpapan Utara	-	-	-
Balikpapan Tengah	-	-	-
Balikpapan Barat	-	-	-
Balikpapan 2021/2022	15	56	71
Balikpapan 2020/2021	14	58	72

Lanjutan Tabel/*Continued Table* 4.1.10

Kecamatan <i>Subdistrict</i>	Murid/Students		
	Laki-laki <i>Male</i>	Perempuan <i>Female</i>	Jumlah <i>Total</i>
(1)	(8)	(9)	(10)
Balikpapan Selatan	351	133	484
Balikpapan Kota	67	35	102
Balikpapan Timur	-	-	-
Balikpapan Utara	-	-	-
Balikpapan Tengah	-	-	-
Balikpapan Barat	-	-	-
Balikpapan 2021/2022	418	168	586
Balikpapan 2020/2021	436	205	641

Catatan/*Note*: ¹ Jumlah guru termasuk kepala sekolah dan guru/*The total of teachers including headmaster and teacher*
 Sumber/*Source*: Data Pokok Pendidikan Dasar dan Menengah, Direktorat Jenderal Pendidikan Dasar dan Menengah,
 Kementerian Pendidikan dan Kebudayaan/ *Basic Data on Primary and Secondary Education, Directorate General
 of Primary and Secondary Education, Ministry of Education and Culture*

Tabel 4.1.11
Table

Jumlah Mahasiswa, Dosen dan Mahasiswa Lulus Berdasarkan Perguruan Tinggi dan Jenis Kelamin di Kota Balikpapan Tahun Ajaran 2021/2022

Number of Students, Lecturer and Graduated Students by College and Sex in Balikpapan Municipality, Year 2021/2022

Perguruan Tinggi <i>College</i>	Jumlah Mahasiswa <i>Number of Students</i>		
	Laki-laki <i>Male</i>	Perempuan <i>Female</i>	Jumlah <i>Total</i>
(1)	(2)	(3)	(4)
STT Migas Balikpapan	1 548	418	1 966
Politeknik Negeri Balikpapan	755	620	1 375
Politeknik Ilmu Pelayaran Balikpapan	117	23	140
Universitas Mulia	2 097	1 153	3 250
Akademi Bahasa Asing Balikpapan	26	43	69
STIE Madani Balikpapan	50	278	328
Poltekkes Kemenkes Kaltim Kampus C	13	229	242
Universitas Balikpapan	3 492	2 462	5 954
STIE Balikpapan	465	1 262	1 727
Akademi Kebidanan Borneo Medistra	-	-	-
STMIK Borneo Internasional	130	150	280
Akademi Kebidanan Bakti Indonesia	-	-	-
Universitas Tri Dharma	-	-	-
Institut Kristen Borneo	257	189	446
Institut Teknologi Kalimantan	2 421	1 598	4 019

Lanjutan Tabel/*Continued Table* 4.1.11

Perguruan Tinggi <i>College</i>	Jumlah Dosen <i>Number of Lecturer</i>		
	Laki-laki <i>Male</i>	Perempuan <i>Female</i>	Jumlah <i>Total</i>
(1)	(2)	(3)	(4)
STT Migas Balikpapan	46	27	73
Politeknik Negeri Balikpapan	75	33	108
Politeknik Ilmu Pelayaran Balikpapan	22	9	31
Universitas Mulia	93	51	144
Akademi Bahasa Asing Balikpapan	8	6	14
STIE Madani Balikpapan	16	11	27
Poltekkes Kemenkes Kaltim Kampus C	7	20	27
Universitas Balikpapan	105	79	184
STIE Balikpapan	28	14	42
Akademi Kebidanan Borneo Medistra	-	-	-
STMIK Borneo Internasional	9	6	13
Akademi Kebidanan Bakti Indonesia	-	-	-
Universitas Tri Dharma	-	-	-
Institut Kristen Borneo	39	17	56
Institut Teknologi Kalimantan	123	94	217

Lanjutan Tabel/*Continued Table* 4.1.11

Perguruan Tinggi <i>College</i>	Jumlah Mahasiswa Lulus <i>Number of Graduated Students</i>		
	Laki-laki <i>Male</i>	Perempuan <i>Female</i>	Jumlah <i>Total</i>
(1)	(2)	(3)	(4)
STT Migas Balikpapan	240	170	410
Politeknik Negeri Balikpapan	163	152	315
Politeknik Ilmu Pelayaran Balikpapan	92	3	95
Universitas Mulia	163	125	288
Akademi Bahasa Asing Balikpapan	4	8	12
STIE Madani Balikpapan	26	137	163
Poltekkes Kemenkes Kaltim Kampus C	6	75	81
Universitas Balikpapan	385	350	735
STIE Balikpapan	61	169	230
Akademi Kebidanan Borneo Medistra	-	-	-
STMIK Borneo Internasional	0	0	0
Akademi Kebidanan Bakti Indonesia	-	-	-
Universitas Tri Dharma	-	-	-
Institut Kristen Borneo	715	613	1 328
Institut Teknologi Kalimantan	196	159	355

Catatan/*Note*: ...Sumber/*Source*: Perguruan Tinggi di Kota Balikpapan/*University in Balikpapan Municipality*

Tabel
Table **4.1.12**

Jumlah Desa¹/Kelurahan yang Memiliki Fasilitas Sekolah Menurut Kecamatan dan Tingkat Pendidikan di Kota Balikpapan, 2019– 2021

Number of Villages¹ /Kelurahan Having Educational Facilities by Subdistrict and Educational Level In Balikpapan Municipality, 2019– 2021

Kecamatan Subdistrict	SD Primary School		
	2019	2020	2021
(1)	(2)	(3)	(4)
Balikpapan Selatan	37	38	38
Balikpapan Kota	33	34	32
Balikpapan Timur	32	31	33
Balikpapan Utara	45	46	45
Balikpapan Tengah	45	46	42
Balikpapan Barat	27	27	27
Balikpapan	219	222	217

Lanjutan Tabel/*Continued Table* 4.1.12

Kecamatan <i>Subdistrict</i>	SMP <i>Junior High School</i>		
	2019	2020	2021
(1)	(5)	(6)	(7)
Balikpapan Selatan	18	18	18
Balikpapan Kota	16	16	16
Balikpapan Timur	10	9	11
Balikpapan Utara	21	22	24
Balikpapan Tengah	14	14	14
Balikpapan Barat	11	11	11
Balikpapan	90	90	94

Lanjutan Tabel/Continued Table 4.1.12

Kecamatan Subdistrict	SMA Senior High School		
	2019	2020	2021
(1)	(8)	(9)	(10)
Balikpapan Selatan	5	5	4
Balikpapan Kota	6	6	6
Balikpapan Timur	5	4	5
Balikpapan Utara	13	13	13
Balikpapan Tengah	5	5	5
Balikpapan Barat	2	2	2
Balikpapan	36	35	35

Lanjutan Tabel/*Continued Table* 4.1.12

Kecamatan Subdistrict	SMK Vocational School		
	2019	2020	2021
(1)	(11)	(12)	(13)
Balikpapan Selatan	7	7	8
Balikpapan Kota	5	4	5
Balikpapan Timur	3	3	3
Balikpapan Utara	8	8	7
Balikpapan Tengah	7	8	8
Balikpapan Barat	1	1	1
Balikpapan	31	31	32

Lanjutan Tabel/Continued Table 4.1.12

Kecamatan Subdistrict	Perguruan Tinggi University		
	2019	2020	2021
(1)	(14)	(15)	(16)
Balikpapan Selatan	6	6	5
Balikpapan Kota	1	1	1
Balikpapan Timur	2	1	2
Balikpapan Utara	10	10	11
Balikpapan Tengah	2	2	2
Balikpapan Barat	1	1	1
Balikpapan	22	21	22

Catatan/Note: ¹ Desa pada tabel ini termasuk Unit Permukiman Transmigrasi (UPT) yang masih dibina oleh kementerian terkait dan nagari di Kabupaten/Kota Sumatera Barat/Villages in this table include Transmigration Settlement Unit which is still fostered by the relevant ministries and the nagari in the Province of Sumatera Barat

Sumber/Source: BPS, Pendataan Potensi Desa (Podes)/ BPS—Statistics Indonesia, Village Potential Data Collection

Tabel 4.1.13
Table

Angka Partisipasi Murni (APM) dan Angka Partisipasi Kasar (APK) Menurut Jenjang Pendidikan dan Jenis Kelamin di Kota Balikpapan, 2020 dan 2021

Net Enrollment Rate and Gross Enrollment Ratio By Educational Level and Sex in Balikpapan Municipality, 2020 and 2021

Jenjang Pendidikan <i>Educational Level</i>	Angka Partisipasi Murni (APM) <i>Net Enrollment Rate</i>		Angka Partisipasi Kasar (APK) <i>Gross Enrollment Ratio</i>	
	2020	2021	2020	2021
(1)	(2)	(3)	(4)	(5)
SD/MI <i>Primary School</i>	99,52	99,49	105,52	104,64
SMP/MTs <i>Lower Secondary School</i>	83,24	83,16	96,81	95,49
SMA/SMK/MA <i>Upper Secondary School</i>	70,98	70,79	96,88	99,27

Catatan/Note: ...

Sumber/Source: BPS, Survei Sosial Ekonomi Nasional (Susenas)/BPS-Statistics Indonesia, National Socioeconomic Survey

Tabel
Table **4.1.14**

Angka Partisipasi Sekolah (APS) Menurut Kelompok Usia dan Jenis Kelamin di Kota Balikpapan, 2021
School Participation Rate by Age Group and Sex in Balikpapan Municipality, 2021

Jenjang Pendidikan <i>School Participation</i>	Angka Partisipasi Sekolah <i>School Participation Rate</i>		
	Laki-laki <i>Male</i>	Perempuan <i>Female</i>	Jumlah <i>Total</i>
(1)	(2)	(3)	(4)
7-12	100	99,32	99,68
13-15	98,61	98,13	98,36
16-18	85,36	84,53	84,95

Catatan/Note: ...

Sumber/Source: BPS, Survei Sosial Ekonomi Nasional (Susenans)/BPS-Statistics Indonesia, National Socioeconomic Survey

Tabel
Table **4.1.15**

Persentase Penduduk Berumur 15 Tahun ke Atas yang Melek Huruf Menurut Kelompok Umur di Kota Balikpapan, 2020 dan 2021

Percentage of Literate People Aged 15 Years and Over by Age Group in Balikpapan Municipality, 2020 and 2021

Kelompok Umur Age Group	2020	2021
(1)	(2)	(3)
15–19	100,00	100,00
20–24	100,00	100,00
25–29	100,00	100,00
30–34	100,00	100,00
35–39	100,00	100,00
40–44	99,29	100,00
45–49	100,00	100,00
50+	97,07	97,46
Jumlah/Total	99,20	99,27
15–24	100,00	100,00
15–44	99,88	100,00
15+	99,20	99,27
45+	97,85	98,12

Catatan/Note: ...

Sumber/Source: BPS, Survei Sosial Ekonomi Nasional (Susenas)/BPS-Statistics Indonesia, National Socioeconomic Survey

Tabel 4.1.16 Banyaknya Taman Kanak-kanak (TKA) dan Taman Pendidikan Al-Qur'an (TPA) di Kota Balikpapan Tahun 2017/2018–2021/2022
Number of Moslem Kindergartens and Alquran Kindergartens in Balikpapan Municipality, 2017/2018-2021/2022

Tahun Year	Jumlah TKA/TPA Number of Kindergartens/Alquran Kindergartens
(1)	(2)
2017/2018	349
2018/2019	356
2019/2020	361
2020/2021	363
2021/2022	373

Catatan/Note: ...
 Sumber/Source: DPD Badan Komunikasi Pemuda dan Remaja Masjid Indonesia (BKPRMI) Kota Balikpapan/ DPD Indonesian Mosque Youth and Youth Communication Agency (BKPRMI) in Balikpapan Municipality

Tabel 4.1.17
Table

Banyaknya Murid/Santri TKA dan TPA BKPRMI Kota Balikpapan Tahun 2017/2018–2020/2021

Number of Moslem Kindergartens and Alquran Kindergartens Pupils in Balikpapan Municipality, 2017/2018–2020/2021

Tahun <i>Year</i>	Jumlah Murid/Santri <i>Number of Pupils</i>
(1)	(2)
2017/2018	32 479
2018/2019	34 410
2019/2020	33 888
2020/2021	32 478
2021/2022	30 012

Catatan/Note: ...

Sumber/Source: DPD Badan Komunikasi Pemuda dan Remaja Masjid Indonesia (BKPRMI) Kota Balikpapan/ *DPD Indonesian Mosque Youth and Youth Communication Agency (BKPRMI) in Balikpapan Municipality*

4.2 KESEHATAN HEALTH

Tabel
Table 4.2.1

Jumlah Desa¹/Kelurahan Yang Memiliki Sarana Kesehatan Menurut Kecamatan di Kota Balikpapan, 2019-2021

Number of Villages¹ /Kelurahan Having Health Facilities by Subdistrict In Balikpapan Municipality, 2019–2021

Kecamatan Subdistrict	Rumah Sakit Hospital		
	2019	2020	2021
(1)	(2)	(3)	(4)
Balikpapan Selatan	5	6	6
Balikpapan Kota	4	4	4
Balikpapan Timur	0	0	1
Balikpapan Utara	1	1	1
Balikpapan Tengah	2	2	2
Balikpapan Barat	0	0	0
Balikpapan	12	13	14

Lanjutan Tabel/*Continued Table* 4.2.1

Kecamatan <i>Subdistrict</i>	Rumah Sakit Bersalin <i>Maternity Hospital</i>		
	2019	2020	2021
(1)	(5)	(6)	(7)
Balikpapan Selatan	1	-	-
Balikpapan Kota	-	-	-
Balikpapan Timur	-	-	-
Balikpapan Utara	-	-	-
Balikpapan Tengah	1	1	1
Balikpapan Barat	1	1	1
Balikpapan	3	2	2

Lanjutan Tabel/Continued Table 4.2.1

Kecamatan Subdistrict	Poliklinik Polyclinic		
	2019	2020	2021
(1)	(8)	(9)	(10)
Balikpapan Selatan	15	16	17
Balikpapan Kota	11	12	7
Balikpapan Timur	3	1	3
Balikpapan Utara	9	9	10
Balikpapan Tengah	5	5	6
Balikpapan Barat	3	2	4
Balikpapan	46	45	47

Lanjutan Tabel/*Continued Table* 4.2.1

Kecamatan <i>Subdistrict</i>	Puskesmas <i>Public Health Center</i>		
	2019	2020	2021
(1)	(11)	(12)	(13)
Balikpapan Selatan	2	2	2
Balikpapan Kota	4	4	4
Balikpapan Timur	4	4	4
Balikpapan Utara	5	5	5
Balikpapan Tengah	6	6	6
Balikpapan Barat	6	6	6
Balikpapan	27	27	27

Lanjutan Tabel/*Continued Table 4.2.1*

Kecamatan <i>Subdistrict</i>	Puskesmas Pembantu <i>Subsidiary of Public Health Center</i>		
	2019	2020	2021
(1)	(14)	(15)	(16)
Balikpapan Selatan	2	2	2
Balikpapan Kota	-	-	-
Balikpapan Timur	3	3	3
Balikpapan Utara	6	6	5
Balikpapan Tengah	-	-	-
Balikpapan Barat	2	2	2
Balikpapan	13	13	12

Lanjutan Tabel/*Continued Table* 4.2.1

Kecamatan Subdistrict	Apotek Pharmacy		
	2019	2020	2021
(1)	(11)	(12)	(13)
Balikpapan Selatan	39	41	41
Balikpapan Kota	17	15	17
Balikpapan Timur	15	14	14
Balikpapan Utara	24	28	24
Balikpapan Tengah	24	22	22
Balikpapan Barat	9	8	9
Balikpapan	128	128	127

Catatan/*Note*: ¹ Desa pada tabel ini termasuk Unit Permukiman Transmigrasi (UPT) yang masih dibina oleh kementerian terkait dan nagari di Kabupaten/Kota Sumatera Barat/*Villages in this table include Transmigration Settlement Unit which is still fostered by the relevant ministries and the nagari in the Province of Sumatera Barat*

Sumber/*Source*: BPS, Pendataan Potensi Desa (Podes)/*BPS-Statistics Indonesia, Village Potential Data Collecting*

Tabel 4.2.2
Table

Jumlah Tenaga Kesehatan Menurut Kecamatan di Kota Balikpapan, 2021

Number of Health Human Resources by Subdistrict in Balikpapan Municipality, 2021

Kecamatan Subdistrict	Dokter¹ Doctor¹	Dokter Gigi² Dentist²	Perawat Nurse	Bidan Midwife	Tenaga kefarmasian Pharmacist
(1)	(2)	(3)	(4)	(5)	(6)
Balikpapan Selatan	105	16	360	105	70
Balikpapan Kota	301	37	793	196	119
Balikpapan Timur	27	8	56	43	19
Balikpapan Utara	228	22	173	103	109
Balikpapan Tengah	95	19	27	38	34
Balikpapan Barat	36	12	72	71	33
Balikpapan	792	114	1 481	556	384

Lanjutan Tabel/*Continued Table* 4.2.2

Kecamatan <i>Subdistrict</i>	Tenaga Kesehatan Masyarakat <i>Public Health worker</i>	Tenaga Kesehatan Lingkungan <i>Enviromental Health Worker</i>	Tenaga Gizi <i>Nutritionist</i>	Ahli Teknologi Laboratorium Medik <i>Medical Laboratory Technician</i>
(1)	(7)	(8)	(9)	(10)
Balikpapan Selatan	27	21	7	54
Balikpapan Kota	11	6	15	99
Balikpapan Timur	1	4	5	9
Balikpapan Utara	6	9	20	61
Balikpapan Tengah	4	8	12	55
Balikpapan Barat	4	7	8	12
Balikpapan	53	55	67	290

Catatan/*Note*: ¹ Dokter dalam tabel ini termasuk dokter spesialis (selain spesialis gigi) dan dokter umum/*Doctor in this table include medical specialist (exclude dentist specialist) and general practitioner*

² Dokter gigi dalam tabel ini termasuk dokter spesialis gigi dan dokter gigi/*Doctor in this table include dentist dan dentist specialist*

Sumber/*Source*: Dinas Kesehatan Kota Balikpapan/ *Public Health Office in Balikpapan Municipality*

Tabel
Table **4.2.3**

Angka Kesakitan Menurut Jenis Kelamin di Kota Balikpapan, 2016–2021

Illness Rate by Sex In Balikpapan Municipality, 2016–2021

Jenis Kelamin Sex	2017	2018	2019	2020	2021
(1)	(2)	(3)	(4)	(5)	(6)
Laki-Laki/ <i>Male</i>	9,22	9,18	8,28	7,06	5,59
Perempuan/ <i>Female</i>	11,38	9,48	9,16	8,56	18,2
Balikpapan	10,26	9,33	8,70	7,78	11,8

Catatan/Note: ...

Sumber/Source: BPS, Survei Sosial Ekonomi Nasional (Susenas)/BPS-Statistics Indonesia, National Socioeconomic Survey

Tabel 4.2.4
Table

Jumlah Rumah Sakit Umum, Rumah Sakit Khusus, Puskesmas, Klinik Pratama, dan Posyandu Menurut Kecamatan di Kota Balikpapan, 2020 dan 2021

Number of General Hospital, Specialized Hospital, Public Health Center, Primary Clinic, and Integrated Health Post by Subdistrict In Balikpapan Municipality, 2020 and 2021

Kecamatan Subdistrict	Rumah Sakit Umum General Hospital		Rumah Sakit Khusus(Mata) Ophthalmologist Hospital	
	2020	2021	2020	2021
(1)	(2)	(3)	(4)	(5)
Balikpapan Selatan	2	4	1	1
Balikpapan Kota	3	3	0	0
Balikpapan Timur	1	1	0	0
Balikpapan Utara	3	1	0	0
Balikpapan Tengah	2	2	0	0
Balikpapan Barat	0	0	0	0
Balikpapan	11	11	1	1

Lanjutan Tabel/*Continued Table 4.2.4*

Kecamatan Subdistrict	Rumah Sakit Bersalin/ Rumah Bersalin Maternity Hospital		Klinik Pratama Primary Clinic	
	2020	2021	2020	2021
(1)	(6)	(7)	(8)	(9)
Balikpapan Selatan	1	1	0	0
Balikpapan Kota	1	1	11	11
Balikpapan Timur	0	0	0	0
Balikpapan Utara	0	0	4	4
Balikpapan Tengah	0	0	2	2
Balikpapan Barat	1	1	3	3
Balikpapan	3	3	20	20

Lanjutan Tabel/*Continued Table* 4.2.4

Kecamatan <i>Subdistrict</i>	Puskesmas ¹ Rawat Inap <i>Public Health Center¹ with Inpatient Care</i>		Puskesmas ¹ Non Rawat Inap <i>Public Health Center¹ without Inpatient Care</i>		Posyandu <i>Integrated Service Post</i>	
	2020	2021	2020	2021	2020	2021
(1)	(10)	(11)	(12)	(13)	(14)	(15)
Balikpapan Selatan	1	1	1	1	7	7
Balikpapan Kota	1	1	3	3	5	5
Balikpapan Timur	1	1	3	3	4	4
Balikpapan Utara	1	1	4	4	6	6
Balikpapan Tengah	1	1	5	5	6	6
Balikpapan Barat	2	2	4	4	6	6
Balikpapan	7	7	20	20	34	34

Catatan/*Note*: ...Sumber/*Source*: Dinas Kesehatan Kota Balikpapan/ *Public Health Office in Balikpapan Municipality*

Tabel
Table 4.2.5**Jumlah Kasus 10 Penyakit Terbanyak di Kota Balikpapan Tahun 2021***Number of Cases of 10 Most Encountered Diseases in Balikpapan Municipality, 2021*

Jenis Penyakit The Type of Disease	Jumlah Kasus Number of Cases
(1)	(2)
Essential (Primary) hypertension-1	18 147
Acute Nasopharyngitis (common cold)-1	11 773
Dyspepsia	5 542
Myalgia	2 936
Non-insulin-dependent diabetes mellitus without complications	2 415
Fever, Unspecified	2 268
Coronavirus infection, unspecified	1 684
Pure hypercholesterolaemia	1 578
Diarrhoe and gastroenteritis of infectious origin	1 571
Non-insulin-dependent diabetes melitus with unspecified complication	1 292

Catatan/Note: ...

Sumber/Source: Dinas Kesehatan Kota Balikpapan/ Public Health Office in Balikpapan Municipality

Tabel 4.2.6
Table

Jumlah Bayi Lahir, Bayi Berat Badan Lahir Rendah (BBLR), dan Bergizi Buruk di Kota Balikpapan Tahun 2017-2021

Number of Births, Babies with Low Birth Weights (LBW), and Malnutrition Cases in Balikpapan Municipality, 2017-2021

Tahun Year	Bayi Lahir Births	BBLR LBW	Gizi Buruk Malnutrition
(1)	(2)	(3)	(4)
2017	12 800	274	11
2018	12 449	342	10
2019	12 517	378	9
2020	12 238	375	4
2021	10 188	365	3

Catatan/Note: ...

Sumber/Source: Dinas Kesehatan Kota Balikpapan/ *Public Health Office in Balikpapan Municipality*

Tabel
Table **4.2.7**

Jumlah Ibu Hamil, Melakukan Kunjungan K4, Kurang Energi Kronis (KEK), dan Mendapat Tablet zat Besi (Fe) di Kota Balikpapan Tahun 2017 – 2021

Number of Pregnant Woman, Those With One Visit and Four Visits of Antenatal Care, Chronic Energy Deficiency (CED), and Receiving Iron Supplement in Balikpapan Municipality, 2017 - 2021

Tahun <i>Year</i>	Jumlah Ibu Hamil <i>Pregnant Women</i>	Melakukan Kunjungan K1 <i>One Visit</i>	Melakukan Kunjungan K4 <i>Four Visits</i>	Mendapat Zat Besi (Fe) <i>Receiving Iron Supplement</i>
(1)	(2)	(3)	(4)	(5)
2017	13 812	13 734	13 333	13 734
2018	13 694	13 675	13 308	13 308
2019	13 575	13 530	13 157	13 157
2020	12 643	13 089	12 643	12 149
2021	11 206	10 965	10 512	5 465

Catatan/Note: ...

Sumber/Source: Dinas Kesehatan Kota Balikpapan/ *Public Health Office in Balikpapan Municipality*

Tabel 4.2.8
Table

Jumlah pasangan usia Subur dan Peserta KB Aktif Menurut Kecamatan di Kota Balikpapan Tahun 2021
Number of Eligible Couples and Family Planning Participants by Sub Districts in Balikpapan Municipality, 2021

Kecamatan <i>Subdistrict</i>	Jumlah PUS <i>Eligible Couples</i>	Peserta KB Aktif <i>Family Planning Participants</i>			
		IUD	MOW	MOP	Kondom <i>Condom</i>
(1)	(2)	(3)	(4)	(5)	(6)
Balikpapan Selatan	24 967	2 782	1 111	19	291
Balikpapan Timur	14 856	1 092	323	15	327
Balikpapan Utara	28 425	3 883	736	22	1 339
Balikpapan Tengah	19 096	2 591	591	61	431
Balikpapan Barat	16 912	1 362	348	4	276
Balikpapan Kota	15 301	2 004	650	12	484
Balikpapan 2021	119 557	13 714	3 759	133	3 148
Balikpapan 2020	119 558	13 155	3 835	131	3 386

Lanjutan Tabel/*Continued Table* 4.2.8

Kecamatan Subdistrict	Peserta KB Aktif Family Planning Participants			
	Implan Implants	Suntikan Injectio	Pil Pill	Jumlah Total
(1)	(7)	(8)	(9)	(10)
Balikpapan Selatan	1 312	7 422	2 330	11 064
Balikpapan Timur	1 073	6 091	2 393	9 557
Balikpapan Utara	1 499	12 752	4 884	19 135
Balikpapan Tengah	1 106	5 706	2 788	9 600
Balikpapan Barat	632	6 318	3 851	10 801
Balikpapan Kota	1 225	5 936	2 111	9 272
Balikpapan 2020	6 847	44 225	18 357	69 429
Balikpapan 2019	7 081	39 542	18 046	64 669

Catatan/Note: ...

Sumber/Source: Dinas Kesehatan Kota Balikpapan/ *Public Health Office in Balikpapan Municipality*

Tabel 4.2.9
Table

Banyaknya Pendonor Darah dan Jumlah Darah yang Terkumpul pada Palang Merah Indonesia (PMI) Balikpapan, 2021

Number of the Blood Donator and The Collected Blood In Indonesian Red Cross of Balikpapan, 2021

Bulan Month	Jumlah Pendonor Darah (orang) Blood Donator	Jumlah Darah yang Terkumpul (ml) Collected Blood
(1)	(2)	(3)
Januari/January	1 092	382 200
Februari/February	1 174	410 900
Maret/March	1 344	470 400
April/April	1 268	443 800
Mei/May	1 345	470 750
Juni/June	1 525	533 750
Juli/July	1 052	368 200
Agustus/August	1 309	148 150
September/September	1 729	605 150
Oktober/October	1 266	443 100
Nopember/November	1 577	551 950
Desember/December	1 779	622 650
Balikpapan 2021	16 460	5 761 000
Balikpapan 2020	16 177	5 661 950

Catatan/Note: ...

Sumber/Source: Palang Merah Indonesia Balikpapan/ *Indonesia Blood Donor Center in Balikpapan Municipality*

Tabel
Table 4.2.10

Banyaknya Pendonor Darah Sukarela dan Jumlah Donor Pengganti pada Palang Merah Indonesia (PMI) Balikpapan, 2021

Number of The Volunteers Blood Donators and Substitutor on The Indonesian Red Cross of Balikpapan, 2021

Bulan <i>Month</i>	Pendonor Darah Sukarela <i>Volunteered Blood Donator</i>	Pendonor Darah Pengganti <i>Subtitutor Blood Donator</i>
(1)	(2)	(3)
Januari/January	964	128
Februari/February	950	224
Maret/March	1 119	225
April/April	1 157	111
Mei/May	1 132	213
Juni/June	1 445	80
Juli/July	838	214
Agustus/August	1 161	148
September/September	1 599	130
Oktober/October	1 198	68
Nopember/November	1 469	108
Desember/December	1 770	9
Balikpapan 2021	14 802	1 658
Balikpapan 2020	14 884	1 293

Catatan/Note: ...

Sumber/Source: Palang Merah Indonesia Balikpapan/ Indonesia Blood Donor Center in Balikpapan Municipality

Tabel 4.2.11
Table

Banyaknya Pendorong Darah Menurut Golongan Darah (orang) di PMI Balikpapan, 2017 - 2021

Number of the Blood Donators by Blood Type (person) in The Indonesian Red Cross of Balikpapan, 2017 - 2021

Tahun Year	Golongan Darah Blood Type				Jumlah Total
	A	B	AB	O	
(1)	(2)	(3)	(4)	(5)	(6)
2017	5 221	5 607	1 593	7 768	20 189
2018	5 236	5 741	1 527	8 231	20 737
2019	5 081	5 856	7 872	1 592	20 401
2020	2 736	3 257	817	4 421	11 231
2021	6 470	4 154	4 581	1 255	16 460

Catatan/Note: ...

Sumber/Source: Palang Merah Indonesia Balikpapan/ *Indonesia Blood Donor Center in Balikpapan Municipality*

Tabel
Table **4.2.12**

Banyaknya Pendistribusian Darah lengkap Menurut Bagian- Bagian, 2017- 2021

Number of Blood Distributed by Division, 2017 - 2021

Tahun <i>Year</i>	Bedah <i>Operation</i>	Kandungan <i>Obgyn</i>	Penyakit <i>Disease</i>	Kesehatan	
				Anak <i>Child</i>	Lain-lain <i>Others</i>
(1)	(2)	(3)	(4)	(5)	(6)
2017	3 404	3 024	13 081	2 173	1 569
2018	2 856	2 570	13 177	2 945	3 585
2019	2 764	2 520	13 597	2 927	4 216
2020	2 178	2 204	10 219	1 828	3 271
2021	1 894	2 589	11 562	1 741	2 016

Lanjutan Tabel/*Continued Table* 4.2.12

Tahun Year	Kirim ke Luar Send Out	Rusak Damaged	Kadaluarsa Expired	Sisa Balance	Jumlah Total
(1)	(7)	(8)	(9)	(10)	(11)
2017	23 251	117	1 436	134	24 938
2018	2 309	293	1 525	0	29 260
2019	3 373	213	1 936	0	31 506
2020	2 730	140	2 299	0	24 869
2021	1 834	264	2 010	0	23 910

Catatan/Note: ...

Sumber/Source: Palang Merah Indonesia Balikpapan/ *Indonesia Blood Donor Center in Balikpapan Municipality*

4.3 AGAMA DAN SOSIAL LAINNYA RELIGION AND OTHER SOCIAL AFFAIRS

Tabel 4.3.1 Jumlah Penduduk Menurut Kecamatan dan Agama yang Dianut di Kota Balikpapan, 2021
Population by Subdistrict and Religion In Balikpapan Municipality, 2021

Kecamatan Subdistrict	Islam Moslem	Protestan Protestant	Katolik Catholic	Hindu Hindu	Budha Buddha	Konghucu Confucion	Lainnya Others
(1)	(2)	(3)	(4)	(5)	(6)	(7)	(8)
Balikpapan Selatan	129 693	15 326	3 691	456	1 337	22	3
Balikpapan Kota	75 431	6 539	1 820	192	1 177	1	2
Balikpapan Timur	89 069	4 978	1 236	110	104	0	4
Balikpapan Utara	93 239	9 860	1 913	173	1 148	0	0
Balikpapan Tengah	91 909	2 368	765	72	1 286	0	4
Balikpapan Barat	161 608	10 113	3 360	367	912	5	0
Balikpapan	640 949	49 184	12 785	1 370	5 964	28	13

Catatan/Note: ...

Sumber/Source: Dinas Kependudukan dan Catatan Sipil Kota Balikpapan/ *Population and Civil Registry Office in Balikpapan Municipality*

Tabel 4.3.2
Table

Jumlah Tempat Peribadatan Menurut Kecamatan di Kota Balikpapan, 2021
Number of Places of Worship by Subdistrict and Religion In Balikpapan Municipality, 2021

Kecamatan Subdistrict	Masjid Mosque	Mushola Pray Room	Gereja Protestan Protestant Church	Gereja Katholik Catholic Church	Pura Temple	Vihara	Klenteng
(1)	(2)	(3)	(4)	(5)	(6)	(7)	(8)
Balikpapan Selatan	97	89	45	0	0	0	0
Balikpapan Kota	52	6	24	1	0	3	1
Balikpapan Timur	68	40	22	1	0	0	0
Balikpapan Utara	131	50	36	1	2	1	0
Balikpapan Tengah	59	61	28	1	1	3	0
Balikpapan Barat	50	35	6	1	0	0	0
Balikpapan	457	281	161	5	3	7	1

Catatan/Note: ...

Sumber/Source: Profil dan Data Keagamaan Kementerian Agama Tahun 2020/ *Religious Profile and Data of Ministry of Religion 2020*

Tabel
Table **4.3.3**

Jumlah Kecamatan yang Mengalami Bencana Alam² di Kota Balikpapan, 2019-2021

Number of Subdistrict that Had Natural Disaster² In Balikpapan Municipality, 2019-2021

Kecamatan Subdistrict	Banjir/Flood		
	2019	2020	2021
(1)	(2)	(3)	(4)
Balikpapan Selatan	28	19	17
Balikpapan Kota	1	0	4
Balikpapan Timur	15	7	5
Balikpapan Utara	6	1	0
Balikpapan Tengah	5	4	7
Balikpapan Barat	6	1	2
Balikpapan	61	32	35

Lanjutan Tabel/*Continued Table* 4.3.3

Kecamatan <i>Subdistrict</i>	Gempa Bumi/ <i>Earthquake</i>		
	2019	2020	2021
(1)	(5)	(6)	(7)
Balikpapan Selatan	-	-	-
Balikpapan Kota	-	-	-
Balikpapan Timur	-	-	-
Balikpapan Utara	-	-	-
Balikpapan Tengah	-	-	-
Balikpapan Barat	-	-	-
Balikpapan	-	-	-

Lanjutan Tabel/Continued Table 4.3.3

Kecamatan Subdistrict	Tanah Longsor/Landslide		
	2019	2020	2021
(1)	(8)	(9)	(10)
Balikpapan Selatan	3	4	3
Balikpapan Kota	9	5	9
Balikpapan Timur	1	0	0
Balikpapan Utara	3	1	0
Balikpapan Tengah	16	20	15
Balikpapan Barat	6	1	6
Balikpapan	38	31	33

Catatan/Note: ¹ Desa pada tabel ini termasuk Unit Permukiman Transmigrasi (UPT) yang masih dibina oleh kementerian terkait dan nagari di Kabupaten/Kota Balikpapan/Villages in this table are included in Transmigration Settlement Unit which is still fostered by the relevant ministries and the nagari in the Balikpapan Municipality

² Terjadi dalam tiga tahun terakhir sampai dengan saat pencacahan/Occured during the last three years by the time of enumeration

Sumber/Source: BPS, Pendataan Potensi Desa (Podes)/BPS-Statistics Indonesia, Village Potential Data Collecting

4.4 KEMISKINAN POVERTY

Tabel 4.4.1
Table

Garis Kemiskinan, Jumlah, dan Persentase Penduduk Miskin di Kota Balikpapan, 2014-2021

Poverty Line, Number and Percentage of Poor People in Balikpapan Municipality, 2014-2021

Tahun Year	Garis Kemiskinan (rupiah/kapita/bulan) Poverty Line (rupiah/capita/month)	Jumlah Penduduk Miskin (ribu) Number of Poor People (thousand)	Persentase Penduduk Miskin Percentage of Poor People
(1)	(2)	(3)	(4)
2014	460 297	15 020	2,46
2015	485 665	17,89	2,91
2016	498 721	17,55	2,81
2017	530 710	17,86	2,82
2018	545 971	17 008	2,64
2019	572 108	15 780	2,42
2020	613 622	17 020	2,57
2021	657 521	18 530	2,89

Catatan/Note: ...

Sumber/Source: .BPS, Survei Sosial Ekonomi Nasional Maret/BPS-Statistics Indonesia, March National Socioeconomic Survey

Tabel
Table 4.4.2

Indeks Kedalaman Kemiskinan dan Indeks Keparahan Kemiskinan di Kota Balikpapan, 2014-2021
Poverty Gap Index and Poverty Severity Index in Balikpapan Municipality, 2014-2021

Tahun Year	Indeks Kedalaman Kemiskinan Poverty Gap Index	Indeks Keparahan Kemiskinan Poverty Severity Index
(1)	(2)	(3)
2014	0,24	0,04
2015	0,22	0,03
2016	0,30	0,05
2017	0,23	0,03
2018	0,67	0,26
2019	0,26	0,06
2020	0,38	0,12
2021	0,5	0,15

Catatan/Note: ...

Sumber/Source: BPS, Survei Sosial Ekonomi Nasional Maret/BPS-Statistics Indonesia, March National Socioeconomic Survey

4.5 KRIMINALITAS

CRIME

Tabel
Table 4.5.1

Banyaknya Peristiwa Kejahatan dan Pelanggaran yang Dilaporkan di Kota Balikpapan Menurut Jenisnya, 2020-2021

Number of Crimes and Offences Reported in Balikpapan Municipality by Type, 2020-2021

No Num	Jenis Kejahatan/Pelanggaran Crimes/Offences	2020	2021
(1)	(2)	(3)	(4)
1.	Politik	-	-
2.	Terhadap Kepala Negara	-	-
3.	Terhadap Ketertiban Umum	-	-
4.	Kebakaran	2	1
5.	Pembakaran	-	-
6.	Memberi Suap	-	-
7.	Mata Uang	-	-
8.	Pemalsuan Surat	1	4
9.	Perzinahan	2	1
10.	Perkosaan	-	-
11.	Melanggar Kesopanan/Cabul	24	20
12.	Perjudian	5	1
13.	Penculikan	-	-
14.	Pembunuhan	2	-
15.	Penganiayaan Berat	46	34
16.	Penganiayaan Ringan	6	4

Lanjutan Tabel/*Continued Table* 4.5.1

No Num	Jenis Kejahatan/Pelanggaran Crimes/Offences	2020	2021
(1)	(2)	(3)	(4)
17.	Pencurian dengan Pemberatan	108	123
18.	Pencurian Biasa	53	15
19.	Pencurian dengan Kekerasan	17	14
20.	Pemerasan	-	-
21.	Penggelapan	36	16
22.	Penipuan	20	33
23.	Perusakan	4	1
24.	Penadahan	-	-
25.	Ekonomi	-	-
26.	Curanmor	-	-
	Curanmor R2	81	69
	Curanmor R4	3	3
27.	Kejahatan Langgar Sopan	-	-
28.	Lain-lain	102	66
	Balikpapan	512	405

Catatan/Note: ...

Sumber/Source: Polres Balikpapan/ *Police Station* lin Balikpapan Municipality

Tabel 4.5.2
Table

Banyaknya Peristiwa Kejahatan dan Pelanggaran yang Dilaporkan dan Diselesaikan di Kota Balikpapan Menurut Jenisnya, 2021

Number of Crimes and Offences Reported and Resolved in Balikpapan Municipality by Type, 2021

No Num	Jenis Kejahatan/Pelanggaran Crimes/Offences	Dilaporkan Reported	Diselesaikan Resolved
(1)	(2)	(3)	(4)
1.	Politik	-	-
2.	Terhadap Kepala Negara	-	-
3.	Terhadap Ketertiban Umum	-	-
4.	Kebakaran	1	-
5.	Pembakaran	-	-
6.	Memberi Suap	-	-
7.	Mata Uang	-	-
8.	Pemalsuan Surat	4	4
9.	Perzinahan	1	-
10.	Perkosaan	-	-
11.	Melanggar Kesopanan/Cabul	20	7
12.	Perjudian	1	1
13.	Penculikan	-	-
14.	Pembunuhan	-	-
15.	Penganiayaan Berat	34	22
16.	Penganiayaan Ringan	4	3

Lanjutan Tabel/Continued Table 4.5.2

No Num	Jenis Kejahatan/Pelanggaran Crimes/Offences	Dilaporkan Reported	Diselesaikan Resolved
(1)	(2)	(3)	(4)
17.	Pencurian dengan Pemberatan	123	74
18.	Pencurian Biasa	15	15
19.	Pencurian dengan Kekerasan	14	12
20.	Pemerasan	-	-
21.	Penggelapan	16	12
22.	Penipuan	33	18
23.	Perusakan	1	1
24.	Penadahan	-	-
25.	Ekonomi	-	-
26.	Curanmor	-	-
	Curanmor R2	69	17
	Curanmor R4	3	1
27.	Kejahatan Langgar Sopan	-	-
28.	Lain-lain	66	89
Balikpapan		405	276

Catatan/Note:

Sumber/Source: Polres Balikpapan/ Police Station lin Balikpapan Municipality

Tabel 4.5.3
Table

Jumlah Kasus dan Tersangka Kasus Narkoba yang Ditangani oleh BNN Kota Balikpapan di Kota Balikpapan, 2018-2021

Number of Cases and Suspects of Drug Cases Handled by National Anti-Narcotics Agency of the Balikpapan Municipality in Balikpapan Municipality, 2018-2021

Tahun <i>Year</i>	Jumlah Kasus <i>Number of Cases</i>	Jumlah Tersangka <i>Number of Suspects</i>
(1)	(2)	(3)
2018	16	24
2019	9	14
2020	7	8
2021	5	6

Catatan/Note: ...

Sumber/Source: Badan Narkotika Nasional Kota Balikpapan/ *National Narcotics Agency in Balikpapan Municipality*

4.6 KEMASYARAKATAN CIVIL SOCIETY

Tabel 4.6.1 Banyaknya Organisasi dan Partai Politik yang Terdaftar di Kantor Kesbangpol Balikpapan, 2021
Number of Registered Organization and Political Party in Balikpapan Kesbangpol Office, 2021

No Num	Jenis Organisasi Kind of Organization	Jumlah Total
(1)	(2)	(3)
1.	Ormas Kegiatan	124
2.	Ormas Fungsi Kedaerahan dan Paguyuban	51
3.	Ormas Keagamaan	64
4.	Ormas Profesi	16
5.	Ormas LSM	14
6.	Partai Politik	0
7.	Yayasan	0
Balikpapan		269

Catatan/Note: ...

Sumber/Source: Kantor Kesatuan Bangsa dan Politik Kota Balikpapan/ *Office of the National Unity and Politics in Balikpapan Municipality*

Tabel 4.6.2
Table

Banyaknya Pengunjung Bulanan Perpustakaan Kota Balikpapan Tahun 2021

Number of The Monthly Visitors of Balikpapan Regional Library, 2021

Bulan Month	Pengunjung Visitors				Pengunjung On-Line On-Line Visitors	Jumlah Total
	Pelajar Students	Umum Non Students	Mahasiswa College Sudent	Keliling Mobile	Perpus Digital Balikpapan Digital Library Balikpapan	
(1)	(2)	(3)	(4)	(5)	(6)	(7)
Januari/January	154	254	123	-	211	742
Februari/February	123	244	184	-	473	1 024
Maret/March	220	402	359	-	765	1 746
April/April	226	362	238	-	580	1 406
Mei/May	177	259	153	-	460	1 049
Juni/June	331	325	219	-	460	1 335
Juli/July	82	117	67	-	350	616
Agustus/August	69	78	115	-	346	608
September/September	202	197	316	-	453	1 168
Oktober/October	309	348	320	-	407	1 384
Nopember/November	484	488	338	-	504	1 814
Desember/December	565	550	389	-	386	1 890
Balikpapan 2021	2 942	3 624	2 821	-	5 395	14 782
Balikpapan 2020	4 794	12 047	2 977	-	1 926	21 744

Catatan/Note: ...

Sumber/Sourse: Dinas Perpustakaan dan Arsip Kota Balikpapan/ *Library and Archives Service in Balikpapan Municipality*

Tabel
Table 4.6.3

**Jumlah Anggota Perpustakaan Kota Balikpapan
Menurut Kategori dan Jenis Kelamin Tahun 2021**
*Number of Members of Balikpapan Regional Library by
Category and Sex, 2021*

No Num	Kategori Category	Laki-Laki Male	Perempuan Female	Jumlah Total
(1)		(2)	(3)	(6)
1.	Umum	3 409	7 629	11 038
2.	Karyawan	2 386	3 015	5 401
3.	Mahasiswa	3 314	7 304	10 618
4.	SLTA	1 389	3 091	4 480
5.	SLTP	2 360	4 179	6 539
6.	TK/SD	2 775	4 582	7 357
	Balikpapan 2021	15 633	29 800	45 433
	Balikpapan 2020	15 433	29 299	44 732

Catatan/Note: ...

Sumber/Source: Dinas Perpustakaan dan Arsip Kota Balikpapan/ *Library and Archives Service in Balikpapan Municipality*

Tabel
Table 4.6.4

Jumlah Anggota Baru Perpustakaan Kota Balikpapan Menurut Kategori dan Jenis Kelamin Tahun 2021
Number of New Members of Balikpapan Regional Library by Category and Sex, 2021

No Num	Kategori Category	Laki-Laki Male	Perempuan Female	Jumlah Total
(1)		(2)	(3)	(6)
1.	Umum	33	98	11 038
2.	Karyawan	41	60	5 401
3.	Mahasiswa	71	227	10 618
4.	SLTA	28	70	4 480
5.	SLTP	11	23	6 539
6.	TK/SD	19	29	7 357
	Balikpapan 2021	203	507	45 433
	Balikpapan 2020	512	837	44 732

Catatan/Note: ...

Sumber/Source: Dinas Perpustakaan dan Arsip Kota Balikpapan/ *Library and Archives Service in Balikpapan Municipality*

Tabel
Table **4.6.4**

**Pengumpulan dan Penyaluran Zakat di Kota Balikpapan
Tahun 2017-2021**

*Collection and Distribution of Zakat in Balikpapan
Municipality, 2017-2021*

Tahun Year	Jumlah Dana Total Funds	
	Pengumpulan Collected	Penyaluran Distributed
(1)	(2)	(3)
2017	4 999 901 010	4 502 152 174
2018	5 209 921 496	5 199 923 489
2019	5 082 770 552	5 239 277 876
2020	4 889 297 714	4 311 096 421
2021	4 597 927 045	5 048 341 641

Catatan/Note: ...

Sumber/Source: Badan Amil Zakat Nasional (BAZNAS) Kota Balikpapan/ *National Amil Zakat Agency (BAZNAS) in Balikpapan Municipality*

Tabel
Table **4.6.5**

Pengumpulan Zakat Berdasarkan Jenis Dananya di Kota Balikpapan Tahun 2021

Collection of Zakat by Source of Funds in Balikpapan Municipality, 2021

No Num	Jenis Sumber Dana Source of Funds	Jumlah Dana (Rp) Total Funds	Persentase Percentage
(1)	(2)	(3)	(4)
1.	Zakat Maal – Penghasilan Individu	704 474 016	15,32
2.	Zakat Maal – UPZ	3 669 894 673	79,82
3.	Zakat Maal – Lainnya	-	-
4.	Infak / Sedekah Perseorangan	80 168 520	1,74
5.	Infak / Sedekah UPZ	12 245 000	0,27
5.	Zakat Fitrah Ramadhan	71 144 836	1,55
6.	Dana Sosial Keagamaan Lainnya	60 000 000	1,30
7.	Dana Lain-lain	-	-
Balikpapan		4 597 927 045	100

Catatan/Note: ...

Sumber/Source: Badan Amil Zakat Nasional (BAZNAS) Kota Balikpapan/ *National Amil Zakat Agency (BAZNAS) in Balikpapan Municipality*

Tabel
Table **4.6.6****Penyaluran Zakat Berdasarkan Ashnaf di Kota Balikpapan Tahun 2021***Distribution of Zakat by Receiver in Balikpapan Municipality, 2021*

No Num	Ashnaf Zakat Receiver	Jumlah Dana (Rp) Total Funds	Persentase Percentage
(1)	(2)	(3)	(4)
1.	Fakir dan Miskin	2 308 888 386	45,74
2.	Amil	546 854 550	10,83
3.	Muallaf	3 300 000	0,07
4.	Riqob	-	-
5.	Gharimin	10 500 000	0,21
6.	Fi Sabilillah	1 987 975 000	39,38
7.	Ibnu Sabil	7 950 000	0,16
8.	Penyaluran Infaq	110 940 278	2,20
9.	Penyaluran Zakat Fitrah dan Fidyah	71 144 836	1,41
10.	Penyaluran Lain Lain	788 000	0,02
Balikpapan		5 048 341 050	100

Catatan/Note: ...

Sumber/Source: Badan Amil Zakat Nasional (BAZNAS) Kota Balikpapan/ *National Amil Zakat Agency (BAZNAS) in Balikpapan Municipality*

Tabel
Table 4.6.7

Banyaknya Pernikahan yang Tercatat di Tiap Kecamatan di Kota Balikpapan Tahun 2021

Number of Registered Marriage by Subdistrict in Balikpapan Municipality, 2021

No Num	Kecamatan Subdistrict	Jumlah Pernikahan 2021 Number of Registered Marriage 2021
(1)	(2)	(3)
1.	Balikpapan Selatan	889
2.	Balikpapan Kota	555
3.	Balikpapan Timur	568
4.	Balikpapan Utara	884
5.	Balikpapan Tengah	558
6.	Balikpapan Barat	578
Balikpapan		4 032

Catatan/Note: ...

Sumber/Source: Kementerian Agama Kota Balikpapan/ Ministry of Religion in Balikpapan Municipality

Tabel
Table **4.6.8**

Banyaknya Jemaah Haji yang Berangkat Berdasarkan Kecamatan di Kota Balikpapan Tahun 2021

Number of Hajj Pilgrims by Subdistrict in Balikpapan Municipality, 2021

No Num	Kecamatan Subdistrict	Jumlah Jemaah Haji Berangkat 2021 Number of Hajj Pilgrim 2021
(1)	(2)	(3)
1.	Balikpapan Selatan	0
2.	Balikpapan Kota	0
3.	Balikpapan Timur	0
4.	Balikpapan Utara	0
5.	Balikpapan Tengah	0
6.	Balikpapan Barat	0
Balikpapan		0

Catatan/Note: ...

Sumber/Source: Kementerian Agama Kota Balikpapan/ Ministry of Religion in Balikpapan Municipality

Tabel 4.6.9
Table

Perkara Pada Pengadilan Agama Balikpapan yang Diterima dan Diputus Tahun 2021

Number of Received Cases and Decided Cases at Balikpapan Religious Court, 2021

No Num	Jenis Perkara <i>Type of Cases</i>	Sisa Tahun 2020 <i>Difference from Previous Year</i>	Terima <i>Received</i>	Jumlah <i>Total Number of Cases</i>	Dicabut <i>Revoked</i>	Dikabulkan <i>Granted</i>
(1)	(2)	(3)	(4)	(5)	(6)	(7)
1.	Cerai Talak	39	524	563	59	442
2.	Cerai Gugat	62	1 492	1 554	154	1 274

Lanjutan Tabel/Continued Table 4.6.9

No Num	Jenis Perkara Type of Cases	Ditolak Rejected	Tidak Diterima Not Accepted	Digugurkan Aborted	Dicoret dari Register Removed	Sisa Akhir Tahun 2020 Year-end Difference
(1)	(2)	(8)	(9)	(10)	(11)	(12)
1.	Cerai Talak	7	12	11	1	31
2.	Cerai Gugat	13	14	15	6	78

Catatan/Note: ...

Sumber/Source: Pengadilan Agama Kota Balikpapan/ Religious Court in Balikpapan Municipality

Tabel
Table 4.6.10

Penyebab Perceraian di Kota Balikpapan Dirinci Menurut Penyebabnya Tahun 2021

Causes of Divorce in Balikpapan Municipality Broken Down by Cause, 2021

No Num	Jenis Penyebab Causes of Divorce	Jumlah Number of Cases
(1)	(2)	(3)
1.	Zina	2
2.	Mabuk	16
3.	Madat	16
4.	Judi	17
5.	Meninggalkan Salah Satu Pihak	240
6.	Dihukum Penjara	33
7.	Poligami	43
8.	KDRT	85
9.	Cacat Badan	-
10.	Perselisihan dan Pertengkaran Terus Menerus	848
11.	Kawin Paksa	2
12.	Murtad	8
13.	Ekonomi	394

Catatan/Note: Jumlah faktor-faktor penyebab perceraian sesuai dengan jumlah data cerai yang diterbitkan/ *The number of divorce factors is in accordance with the amount of divorce data published*

Sumber/Source: Pengadilan Agama Kota Balikpapan/ *Religious Court in Balikpapan Municipality*

Tabel
Table **4.6.11**

Jenis Perkara yang Ditangani Pengadilan Agama Kota Balikpapan Tahun 2021

Types of Cases Handled by Balikpapan Religious Court in 2021

No Num	Jenis Penyebab Causes of Divorce	Jumlah Number of Cases
(1)	(2)	(3)
1.	Izin Poligami	13
2.	Pencegahan Perkawinan	-
3.	Penolakan Perkawinan oleh PPN	-
4.	Pembatalan Perkawinan	1
5.	Kelalaian Perkawinan	-
6.	Cerai Talak	563
7.	Cerai Gugat	1 554
8.	Perwalian	45
9.	Pencabutan Kuasa Wali	-
10.	Penunjukan Orang Lain sebagai Wali	-
11.	Ganti Rugi Terhadap Wali	-
12.	Penetapan Kawin Campuran	-
13.	Isbat Nikah	150
14.	Izin Kawin	-
15.	Dispensasi Kawin	169
16.	Wali Adlol	14
17.	Harta Bersama	23
18.	Penguasaan Anak / Hadhanah	25
19.	Nafkah Anak Oleh Ibu Karena Ayah Tidak Mampu	-
20.	Hak-Hak Bekas Istri	-
21.	Pengesahan Anak	-
22.	Pencabutan Kek. Orang Tua	-
23.	Asal Usul Anak	53
24.	Kewarisan	18

Lanjutan Tabel/*Continued Table* 4.6.11

No Num	Jenis Penyebab Causes of Divorce	Jumlah Number of Cases
(1)	(2)	(3)
25	Wasiat	-
26	Hibah	3
27	Wakaf	-
28	Lain-Lain**	39
29	Ekonomi Syariah	1
30	P3HP / Penetapan Ahli Waris	246
31	Zakat/Infak/Shodaqoh	-
32	Derden Verzet	-

Catatan/Note: ...

Sumber/Source: Pengadilan Agama Kota Balikpapan / *Religious Court in Balikpapan Municipality*

Tabel
Table **4.6.12**

Jumlah Sampah yang Masuk ke TPA (Tempat Pembuangan Akhir) Manggar per Bulan di Kota Balikpapan Tahun 2021

Total Number of Garbage that Brought into Manggar Landfills per Month in Balikpapan Municipality, 2021

Bulan <i>Month</i>	Jumlah Sampah (ton per hari) <i>Total Number of Garbage (tonne per day)</i>
(1)	(2)
Januari/January	373,84
Februari/February	369,61
Maret/March	377,12
April/April	398,29
Mei/May	402,01
Juni/June	378,36
Juli/July	373,96
Agustus/August	386,36
September/September	400,89
Oktober/October	398,00
Nopember/November	411,89
Desember/December	416,48
Rata-rata/Average	357,40

Catatan/Note: ...

Sumber/Source: Dinas Lingkungan Hidup Kota Balikpapan/ Environmental Agency in Balikpapan Municipality

BAB

Chapter

5

PERTANIAN, KEHUTANAN, PERIKANAN, DAN PETERNAKAN

AGRICULTURE, FORESTRY,
LIVESTOCK AND FISHERY

911 ekor
Kambing
Goat



Lainnya
Others



1.419 ekor
Sapi Potong
Beef Cattle



70.079 ekor
Ayam Petelur
Layer



120.000 ekor
Ayam Ras Pedaging
Broiler



**Populasi Ternak
dan Unggas 2021**

Livestock and poultry population 2021

302.897

ekor / livestock and poultry



Komoditas Padi dan Palawija dengan Produksi Tertinggi (Ton)

Paddy and Other Food Crops Commodities
with Highest Production (Tons)

Ubi Kayu 12.085
Cassava

Jagung 735,6
Maize

Padi 398,4
Paddy



PENJELASAN TEKNIS

1. **Lahan sawah** adalah lahan pertanian yang berpetak-petak dan dibatasi oleh pematang (galengan), saluran untuk menahan/ menyalurkan air, yang biasanya ditanami padi sawah tanpa memandang dari mana diperoleh atau status lahan tersebut. Lahan yang dimaksud termasuk lahan yang terdaftar di Pajak Bumi Bangunan, luran Pembangunan Daerah, lahan bengkok, lahan serobotan, lahan rawa yang ditanami padi dan lahan bekas tanaman tahunan yang telah dijadikan sawah, baik yang ditanami padi, palawija atau tanaman semusim lainnya.
2. **Tegal/Kebun** adalah lahan pertanian bukan sawah (lahan kering) yang ditanami tanaman semusim atau tahunan dan terpisah dengan halaman sekitar rumah serta penggunaannya tidak berpindah pindah.
3. **Ladang/Huma** adalah lahan pertanian bukan sawah (lahan kering) yang biasanya ditanami tanaman semusim dan penggunaannya hanya semusim atau dua musim, kemudian akan ditinggalkan bila sudah tidak subur lagi (berpindah-

TECHNICAL NOTES

1. **Wetland** is agricultural land that separated by small dykes to resist water, where the main crop is usually wetland paddy without considering where it is got from or the status of the land. It includes the land that is registered at land income tax office, regional development contribution, 'bengkok' land, illegal ownership, swamps for rice cultivation, and annual crop land mark that has been used as rice field, which are both planted with paddy, secondary crops or the other seasonal crops.
2. **Dry field/Garden** is an dryland (unirrigated land) which is planted with seasonal or annual crops and separately from the yard around the house without shifting.
3. **Unirrigated agricultural field /Shifting cultivation land** is dryland (unirrigated land) that usually is cultivated for seasonal crops and utilized only for one or two seasons, then it will be left when it is not fertile (shifting). Maybe, this land will be used

pindah). Kemungkinan lahan ini beberapa tahun kemudian akan dikerjakan kembali jika sudah subur.

again in a few years if it has been fertile.

4. Lahan yang sementara tidak diusahakan adalah lahan yang biasanya diusahakan tetapi untuk sementara (lebih dari 1 (satu) tahun tetapi kurang dari atau sama dengan 2 (dua) tahun) tidak diusahakan, termasuk lahan sawah yang tidak diusahakan selama lebih dari 2 (dua) tahun.

4. Temporarily unused land is land that is regularly used but temporarily (more than a year but less or equal than two years) is unused, it includes wetland that is not cultivated more than two years.

5. Data pokok tanaman pangan yang dikumpulkan adalah luas panen dan produktivitas (hasil per hektar). Produksi tanaman pangan merupakan hasil perkalian antara luas panen dengan produktivitas. Pengumpulan data luas panen dilakukan setiap bulan dengan pendekatan area kecamatan di seluruh wilayah Indonesia. Pengumpulan data produktivitas dilakukan melalui pengukuran langsung pada plot ubinan berukuran 2½ m x 2½ m. Pengumpulan data produktivitas dilakukan setiap subround (empat bulanan) pada waktu panen petani.

5. The main food crops data collected consists of harvested area and productivity (yield per hectare). Food crops production is generated by harvested area multiplied by productivity. The harvested area data is collected every month using sub district area approach in all sub district in Indonesia. The productivity data collection is conducted by a direct measurement in 2½m x 2½m crop cutting plot. The productivity measurement is conducted in every subround (four monthly) at the time when farmers are harvesting their crops.

6. Data produksi padi dan palawija yang disajikan adalah dalam kualitas: gabah kering giling (padi), pipilan kering (jagung), biji kering (kedelai dan kacang tanah), dan umbi basah (ubi kayu dan ubi jalar).
6. *Production of paddy and secondary crops data are presented in the form of: dry unhusked rice (paddy), dry loose maize (maize), dry shells crops (soybeans and peanuts), and fresh roots (cassava and sweet potatoes).*
7. **Tanaman sayuran dan buah-buahan semusim**
Tanaman sayuran semusim adalah tanaman sumber vitamin, garam mineral dan lain-lain yang dikonsumsi dari bagian tanaman yang berupa daun, bunga, buah, dan umbinya, yang berumur kurang dari satu tahun.
Tanaman buah-buahan semusim adalah tanaman sumber vitamin, garam mineral, dan lain-lain yang dikonsumsi dari bagian tanaman yang berupa buah, berumur kurang dari satu tahun, tidak berbentuk pohon/rumpun tetapi menjalar dan berbatang lunak.
7. **Seasonal vegetable and fruit plants**
Seasonal vegetable plants are plants which are the sources of vitamin, mineral salt, etc, consumed from the part of the plant in the form of leaf, flower, fruit, and root with the age of less than one year.
Seasonal fruit plants are plants which are the sources of vitamin, mineral salt, etc, consumed from the part of the plant in the form of fruits. These plants are creeps with the age of less than one year.
8. **Tanaman buah-buahan dan sayuran tahunan**
Tanaman buah-buahan tahunan adalah tanaman sumber vitamin, garam mineral, dan lain-lain yang dikonsumsi dari bagian tanaman yang berupa buah dan merupakan tanaman tahunan.
8. **Annual fruit and vegetable plants**
Annual fruit plants are plants which are the sources of vitamin, contained mineral salt, etc, consumed from the part of plant in the form of fruit and more than one year of age.
Annual vegetable plants are

Tanaman sayuran tahunan adalah tanaman sumber vitamin, garam mineral, dan lain-lain yang dikonsumsi dari bagian tanaman yang berupa daun dan atau buah yang berumur lebih dari satu tahun.

plants which are the sources of vitamin, contained mineral salt, etc, consumed from the part of the plant in the form of vegetable and more than one year of age.

9. Tanaman biofarmaka adalah tanaman yang bermanfaat untuk obat-obatan, kosmetik, dan kesehatan yang dikonsumsi atau digunakan dari bagian-bagian tanaman seperti daun, batang, buah, umbi (rimpang) ataupun akar.

9. Medicinal plants are plants which are useful for medicine. It is consumed from part of the plant such as leaf, flower, fruit, tuber, and root.

10. Tanaman hias adalah tanaman yang mempunyai nilai keindahan baik bentuk, warna daun, tajuk maupun bunganya, sering digunakan untuk penghias pekarangan dan lain sebagainya.

10. Ornamental plants are plants which have a beauty value, either in shape, colour of leaf or crown of flower, and they are often used as a yard decorator.

11. Luas panen tanaman hortikultura adalah luas tanaman sayuran, buah-buahan, biofarmaka, dan tanaman hias yang diambil hasilnya/dipanen pada periode pelaporan.

11. Harvested area of horticulture is area which vegetable, fruit, medicinal and ornamental plant of crop harvested during the period of report.

12. Luas panen untuk tanaman sayuran adalah luas tanaman yang dipanen sekaligus/habis/dibongkar dan luas tanaman yang dipanen berkali-kali (lebih dari satu kali)/belum habis.

12. Harvested area of vegetables is area of entirely plant harvested/ demolished and plant harvested several times/undemolished.

Tanaman yang dipanen

Entirely plants harvested/ demolished are plants usually harvested once and demolished

sekaligus/ habis/dibongkar

adalah tanaman yang sehabis panen langsung dibongkar/dicabut, terdiri dari bawang merah, bawang putih, bawang daun, kentang, kol/kubis, kembang kol, petsai/sawi, wortel, lobak, dan kacang merah.

Tanaman yang dipanen berkali-kali (lebih dari satu kali)/belum habis

adalah tanaman yang pemanenannya lebih dari satu kali dan biasanya dibongkar apabila panen terakhir sudah tidak memadai lagi, terdiri dari: kacang panjang, cabe besar, cabe rawit, jamur, tomat, terung, buncis, ketimun, labu siam, kangkung, bayam, melon, semangka, dan blewah.

to be substituted by other plants, consisting of: shallots, garlic, leeks, potato, cabbage, cauli flower, mustard green, carrots, chinese radish, and red kidney beans.

Plants harvested several times/undemolished are plants usually harvested more than once and demolished in the case that the last harvest was economically not profitable. They consist of : yard long beans, chili, small chili, mushroom, tomatoes, egg plant, frech beans, cucumber, pumpkin/chajota, swamp cabbage, spinach, melon, watermelon, and blewah .

13. Produksi hortikultura adalah hasil menurut bentuk produk dari setiap tanaman sayuran, buah-buahan, biofarmaka dan tanaman hias yang diambil berdasarkan luas yang dipanen/tanaman yang menghasilkan pada bulan/triwulan laporan.
14. Data perkebunan besar dikumpulkan oleh BPS setiap bulan secara lengkap (sensus bulanan) dengan sistem surat pos. Khusus untuk tanaman kelapa, cengkeh, dan kapok, datanya diperoleh dari Direktorat Jenderal Perkebunan. Data perkebunan rakyat juga

13. *Horticulture production is the standard production quantity form of vegetable, fruit, medicinal and ornamental plant based on harvested area/the number of production plants reported monthly/quarterly.*
14. *Data on estates are collected by the BPS every month on complete basis through a mailing system. Data on coconut, clove, and kapok, as well as on smallholder plantation, are acquired from the Directorate General of Estates.*

- diperoleh dari Direktorat Jenderal Perkebunan.
15. Penghitungan luas tanaman perkebunan besar adalah pada keadaan akhir tahun dan tidak termasuk yang luasnya kurang dari 5 hektar.
16. Bentuk produksi perkebunan adalah; karet kering (karet), daun kering (teh dan tembakau), biji kering (kopi dan coklat), kulit kering (kayu manis dan kina), serat kering (rami), bunga kering (cengkeh), refined sugar (tebu dari perkebunan besar), gula mangkok (tebu dari perkebunan rakyat), ekivalen kopra (kopra), biji dan bunga (pala) serta minyak daun (sereh).
17. Persediaan akhir tahun produksi perkebunan besar bukan merupakan cadangan penyangga (buffer stock).
18. Data Statistik Kehutanan sebagian besar merupakan data sekunder yang bersumber dari Kementerian Kehutanan.
19. Kawasan hutan adalah wilayah tertentu yang berupa hutan, yang ditunjuk dan atau ditetapkan oleh pemerintah untuk dipertahankan keberadaannya sebagai hutan tetap. Hal ini untuk menjamin kepastian hukum mengenai
15. *Planted areas of estates refer to condition at the end of the year, and exclude areas less than 5 hectares.*
16. *Production of estates crops are follows: dry rubber (rubber); dry leaves (tea and tobacco); dry beans (coffee and cocoa); dry bark (cassia vera and cinchona); dry fibre (rosella); dry flowers/buds (cloves); refined sugar (sugar cane from estate); cup sugar (sugar cane from smallholders); copra (copra); seeds and buds (nutmeg); and leaf oil (citronella).*
17. *The production availability of estates at the end of year is not the buffer stock.*
18. *Most of forestry statistics are secondary data obtained from the Ministry of Forestry.*
19. *Forest Area is a specific territory of forest ecosystem determined and or decided by the government as a permanent forest. Such decision is important to maintain the size of forest area and to ensure its legitimation and boundary demarcation of permanent*

status kawasan hutan, letak batas dan luas suatu wilayah tertentu yang sudah ditunjuk menjadi kawasan hutan tetap.

forest.

20. Kawasan hutan Indonesia ditetapkan oleh Menteri Kehutanan dalam bentuk Surat Keputusan Menteri Kehutanan tentang Penunjukan Kawasan Hutan dan Perairan Provinsi. Penunjukan Kawasan Hutan ini disusun berdasarkan hasil pemaduserasian antara Rencana Tata Ruang Wilayah Provinsi (RTRWP) dengan Tata Guna Hutan Kesepakatan (TGHK).
20. *Indonesian forest area is determined by the Minister of Forestry in the format of Ministerial Decree on the Designation of Provincial Forest Area and Inland Water, Coastal and Marine Ecosystem. The designation of Forest Area is formulated based on integrated and harmonized of Provincial Spatial Planning (RTRWP) and Forest Land Use by Concensus (TGHK).*
21. Penunjukan kawasan hutan mencakup pula kawasan perairan yang menjadi bagian dari Kawasan Suaka Alam (KSA) dan Kawasan Pelestarian Alam (KPA).
21. *The designation of forest area in some cases also cover inland water, coastal and marine ecosystem that may become part of Sanctuary Reserve Area (KSA) and Nature Conservation Area (KPA).*
22. Kawasan Suaka Alam (KSA) adalah kawasan dengan ciri khas tertentu, baik di darat maupun di perairan yang mempunyai fungsi pokok sebagai kawasan pengawetan keanekaragaman tumbuhan dan satwa serta ekosistemnya, yang juga berfungsi sebagai wilayah sistem penyangga kehidupan.
22. *A Sanctuary Reserve Area is a specific terrestrial or aquatic area having specific criteria for preserving biodiversity plant and animal as well as ecosystem, which also serve as life support system.*

23. Kawasan Pelestarian Alam (KPA) adalah kawasan dengan ciri khas tertentu, baik di darat maupun di perairan yang mempunyai fungsi pokok perlindungan sistem penyangga kehidupan, pengawetan keanekaragaman jenis tumbuhan dan satwa, serta pemanfaatan secara lestari sumber daya alam hayati dan ekosistemnya.
23. *A Nature Conservation area is a specific terrestrial or aquatic area whose main function is to serve life support system and preserve diversity of plant and animal species, as well as to provide a sustainable utilization of living resources and their ecosystems.*
24. Berdasarkan Undang-Undang No. 41 Tahun 1999 tentang Kehutanan, kawasan hutan dibagi ke dalam kelompok Hutan Konservasi, Hutan Lindung, dan Hutan Produksi.
24. *In accordance to the Act on Forestry No. 41/1999, forest area is categorized as Conservation Forest, Protection Forest and Production Forest.*
25. Hutan Konservasi adalah kawasan hutan dengan ciri khas tertentu, yang mempunyai fungsi pokok pengawetan keanekaragaman tumbuhan dan satwa serta ekosistemnya.
25. *Conservation Forest is a forest area having specific characteristic established for the purposes of conservation of animal and plant species as well as their ecosystem.*
26. Hutan Lindung adalah kawasan hutan yang mempunyai fungsi pokok sebagai perlindungan sistem penyangga kehidupan untuk mengatur tata air, mencegah banjir, mengendalikan erosi, mencegah intrusi air laut, dan memelihara kesuburan tanah.
26. *Protection Forest is a forest area designated to serve life support system, maintain hydrological system, prevent of flood, erosion control, seawater intrusion, and maintain soil fertility.*
27. Hutan Produksi adalah kawasan hutan yang mempunyai fungsi pokok memproduksi hasil hutan. Hutan produksi terdiri
27. *Production Forest is a forest area designated mainly to promote sustainable forest production. Production forest is classified as*

dari Hutan Produksi Tetap (HP), Hutan Produksi Terbatas (HPT), dan Hutan Produksi yang dapat dikonversi.

permanent production forest, limited production forest, and convertible production forest.

28. Hutan Konservasi terdiri dari: Kawasan suaka alam berupa Cagar Alam (CA) dan Suaka Margasatwa (SM); kawasan pelestarian alam berupa Taman Nasional (TN), Taman Hutan Raya (THR), dan Taman Wisata Alam (TWA); Taman Buru (TB). Taman Buru adalah kawasan hutan yang ditetapkan sebagai tempat wisata berburu.

28. *Conservation Forest is divided into: Sanctuary Reserve area consists of Strict Nature Reserve and Wildlife Sanctuary. Nature conservation area consists of National Park (TN), Grand Forest Park (THR), and Nature Recreation Park (TWA); Game Hunting Park (TB) Game Hunting Park is forest area devoted for game hunting recreation.*

29. Penetapan lahan kritis mengacu pada lahan yang telah sangat rusak karena kehilangan penutupan vegetasinya, sehingga kehilangan atau berkurang fungsinya sebagai penahan air, pengendali erosi, siklus hara, pengatur iklim mikro, dan retensi karbon. Berdasarkan kondisi vegetasinya, kondisi lahan dapat diklasifikasikan sebagai: sangat kritis, kritis, agak kritis, potensial kritis, dan kondisi normal.

29. *Critical land refers to a piece of land severely damaged due to lost of its vegetation cover so that its functions as water retention, erosion control, nutrient cycling, micro climate regulator and carbon retention are completely depleted. Based upon its vegetation condition, the land could be classified as : very critical, critical, slight critical, potential critical, and normal condition.*

30. Reboisasi atau rehabilitasi hutan bertujuan untuk menghidupkan kembali kawasan hutan yang kritis di wilayah daerah aliran sungai (DAS) yang dilaksanakan bersama masyarakat secara

30. *Reforestation or forest rehabilitation is intended to rehabilitate the critical land inside forest area or watershed to improve their ecological and hydrological functions. The*

partisipatif.

activities were conducted with active participation of local communities who live nearby the target area.

31. Pemanfaatan hasil hutan kayu adalah segala bentuk usaha yang memanfaatkan dan mengusahakan hasil hutan kayu dengan tidak merusak lingkungan dan tidak mengurangi fungsi pokok hutan. Kegiatan ini hanya dapat dilaksanakan pada areal hutan yang memiliki potensi untuk dilakukan kegiatan pemanfaatan hasil hutan kayu dan dapat dilaksanakan setelah diperoleh izin usaha.
31. *Commercial utilization of timber as forest product is activities to utilize timber without destructing the environment and undermining the main functions of the forest area. Those activities could only be executed in forest area with high commercial timber value with license.*
32. Izin Usaha Pemanfaatan Hasil Hutan Kayu (IUPHHK) pada hutan alam adalah izin untuk memanfaatkan hutan produksi yang kegiatannya terdiri dari pemanenan atau penebangan, penanaman, pemeliharaan, pengamanan, pengolahan, dan pemasaran hasil hutan kayu. IUPHHK dapat diberikan kepada perorangan, koperasi, badan usaha swasta, dan BUMN/ BUMD.
32. *The license to commercially utilize timber in natural forest is license to utilize production forest for which the activities consist of harvesting or felling, planting, tending, protecting, processing, and marketing. The license could be granted to individuals, cooperatives, private companies, state-owned enterprises/local government-owned enterprises.*
33. Produksi hasil hutan utama yang dihasilkan dari hutan adalah kayu bulat. Produksi kayu bulat ini dihasilkan dari hutan alam melalui kegiatan perusahaan Hak Pengusahaan
33. *The main product of commercial forest operation is log. The log is harvested from various sources such as natural forest granted to concessionaires (IUPHHK/HPH), land clearing activities (IPK),*

Hutan (HPH/IUPHHK), kegiatan ijin pemanfaatan kayu (IPK) dalam rangka pembukaan wilayah hutan, pembangunan Hutan Tanaman Industri (HTI), serta kegiatan hutan rakyat.

industrial forest plantation (HTI) and community forest.

34. Kayu Gergajian merupakan kayu hasil konversi kayu bulat dengan menggunakan mesin gergaji, mempunyai bentuk yang teratur dengan sisi-sisi sejajar dan sudut-sudutnya siku dengan ketebalan tidak lebih dari 6 cm dan kadar air tidak lebih dari 18 persen. Kayu gergajian yang diolah langsung dari kayu bulat, wajib didukung dengan dokumen yang sah.
34. *Sawn Timber Constitutes a sawmill product derived from logs as raw material. The product is characterized with regular forms having parallel sides at right angle to each other, thickness not more than 6 cm and moisture content not to exceed 18 percent. Sawn timber produced directly from logs must be certified by a legal document.*
35. Kayu Lapis adalah panel kayu yang tersusun dari lapisan veneer dibagian luarnya, sedangkan dibagian intinya (core) bisa berupa veneer atau material lain, diikat dengan lem kemudian di-press (ditekan) sedemikian rupa sehingga menjadi panel yang kuat. Termasuk dalam artian ini adalah kayu lapis yang dilapisi lagi dengan material lain.
35. *Plywood is wood panel consisting of layers pressed together in between veneers; the core may be veneer or some other material, bound together with glue and pressed tightly together to make a strong panel. Included to this definition is plywood covered with other materials.*
36. Data populasi ternak bersumber dari Direktorat Jenderal Peternakan dan Kesehatan Hewan Kementerian Pertanian, sedangkan jumlah pemotongan ternak merupakan hasil Survei Laporan Pemotongan
36. *Data of domestic livestock population are obtain from the Directorate General of Livestock and Animal Health Service, while data on the number of animals slaughtered are based on the quarterly survey*

Ternak. Pengumpulan data pemotongan ternak dilakukan secara lengkap setiap triwulan di seluruh Rumah Potong Hewan (RPH) dan Tempat Pemotongan Hewan (TPH) yang ada di Indonesia. Pada tahun 2013 jumlah Dokumen RPH/TPH hasil pencacahan yang diolah sebanyak 4.033.

conducted by BPS. This survey is a complete enumeration on all slaughterhouses and abattoirs in Indonesia. There are 4.033 covered in 2013.

37. Data statistik perikanan merupakan data sekunder yang bersumber dari Direktorat Jenderal Perikanan Tangkap dan Direktorat Jenderal Budidaya. Statistik perikanan dibedakan atas data Perikanan Tangkap dan Perikanan Budidaya. Perikanan Tangkap diklasifikasikan atas penangkapan ikan di laut dan penangkapan ikan di perairan umum. Perikanan Budidaya diklasifikasikan atas jenis budidaya yaitu budidaya laut, tambak, kolam, karamba, jaring apung, dan sawah.

37. *Fishery Statistics are secondary data obtained from the Directorate General of Capture Fisheries and Directorate General of Aquaculture. Fishery statistics are categorized into capture fisheries and aquaculture. Capture fisheries are further classified into marine capture fisheries and inland open water capture fisheries. Aquaculture are further classified into several types of culture: marine culture, brackish water pond, fresh water pond, cage, floating net, and fish breeding in paddy fields.*

38. Rumah Tangga Perikanan Tangkap adalah rumah tangga yang melakukan kegiatan penangkapan ikan/binatang air lainnya/tanaman air dengan tujuan sebagian/semua hasilnya untuk dijual.

38. *A capture fishery household is a household conducting activities in catching fishes/other aquatic animals/aquatic plants, for which the products are wholly or partly to be sold.*

39. Rumah Tangga Perikanan Budidaya adalah rumah tangga yang melakukan kegiatan budidaya ikan/binatang air lainnya/tanaman air dengan tujuan sebagian/seluruh hasilnya untuk dijual.
39. *An aquaculture fishery household is a household conducting activities in culturing fishes/other aquatic animals/aquatic plants, for which the products are wholly or partly to be sold. different types of parameters.*

<https://balikpapankota.bps.go.id>

ULASAN

DESCRIPTION

Tanaman Pangan, Hortikultura dan Perkebunan

Food Crops, Horticulture and Plantations

Lahan pertanian di Kota Balikpapan relatif terbatas luas dan sebarannya. Selain itu, pertanian di Kota Balikpapan umumnya dilakukan dalam skala kecil. Kawasan yang masih mengusahakan pertanian di kota ini cenderung terpusat di Kecamatan Balikpapan Timur; utamanya kelurahan Manggar, Lemaru, dan Teritip.

Agricultural land in Balikpapan municipality is relatively limited in size and distribution. In addition, agriculture in Balikpapan municipality is generally carried out on a small scale. Regions that still cultivate agriculture in this city tend to be concentrated in Balikpapan Timur Subdistrict; especially the Manggar, Lemaru, and Teritip.

Berdasarkan data dari Dinas Pangan, Pertanian dan Perikanan Kota Balikpapan, pada tahun 2021, luas panen padi sawah adalah 72 hektar. Sementara untuk jagung dan ubi kayu, luas panennya di tahun 2021 masing-masing adalah seluas 148,4 dan 272 hektar. Dari jumlah tersebut dihasilkan 735,6 ton jagung dan 12.085 ton ubi kayu. Dari sektor pertanian tanaman buah-buahan, berdasarkan data BPS, tiga produksi terbesar Kota Balikpapan pada tahun 2021 masing-masing adalah pepaya (170.404 kuintal), salak (58.393 kuintal), dan pisang (42.156 kuintal). Sementara untuk tanaman sayuran, tiga produksi terbesar Kota Balikpapan pada tahun 2021 masing-masing adalah kangkung (70.563 kuintal), petsai/sawi (35.830 kuintal), dan tomat (23.113 kuintal). Di sektor perkebunan, Kota Balikpapan mendapatkan produksi tertinggi dari

Based on data from the Balikpapan Municipality Office of Food, Agriculture and Fisheries, in 2021, the harvested area of paddy was 72 hectares respectively. While for corn and cassava, the harvest area in 2021 is respectively 148,4 and 272 hectares. From this area, 735,6 tons of corn and 12,085 tons of cassava were produced. From the agricultural sector of fruits, based on BPS data, the three largest production of Balikpapan municipality in 2021 are papaya (170,404 quintal), salacca (58,393 quintal), and bananas (42,156 quintal). As for vegetables, Balikpapan's biggest three production in 2021 are kale (70,563 quintal), chinese cabbage / mustard greens (35,830 quintal), and tomatoes (23,113 quintal). In the plantation sector, Balikpapan municipality gets the highest production from rubber plants (13.554,96 tons).

tanaman karet (13.554,96 ton).

Peternakan dan Perikanan

Di sektor peternakan, Dinas Pangan, Pertanian dan Perikanan mencatat sepanjang tahun 2021, terdapat 1.419 sapi potong, 911 kambing, 46 kerbau, dan 109 domba di Kota Balikpapan. Di sektor perikanan, perikanan laut memberikan produksi sebesar 4.552,80 ton. Sementara perikanan darat (budidaya tambak, kolam, dan lainnya) memberikan produksi sebesar 486,24 ton. Dari produksi tersebut, perikanan laut memberikan nilai produksi sebesar Rp 113.009.378 juta dan perikanan darat sebesar 8.473.323 juta.

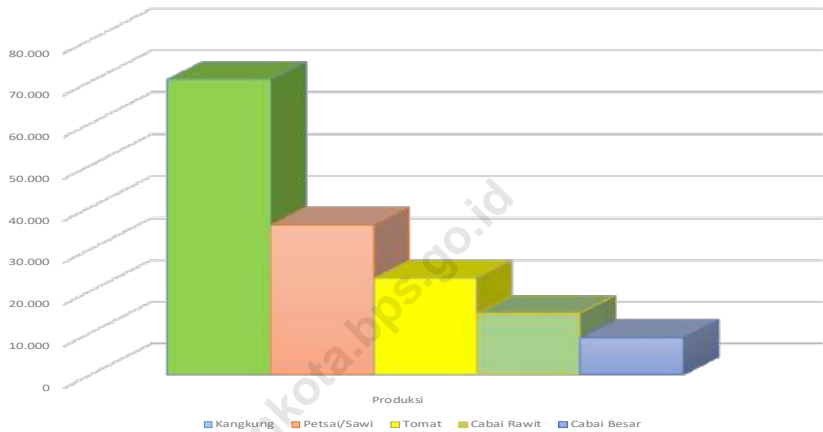
Livestock and Fisheries

In the livestock sector, the Office of Food, Agriculture and Fisheries noted that in 2021 there were 1.419 beef cattle, 911 goats, 46 buffaloes and 109 sheep in Balikpapan municipality. In the fisheries sector, marine fisheries provide a production of 4.552,80 tons. While inland fisheries (aquaculture, ponds, and others) provide production of 486,24 tons. From this production, marine fisheries provide a production value of Rp 113,009,378 million and inland fisheries of 8.473.323 million.

Gambar 5.1
Figures

Produksi 5 Jenis Sayur-Sayuran Terbanyak di Kota Balikpapan Menurut Jenisnya (dalam Kuintal), 2021

Production of Top 5 Vegetables Produced in Balikpapan Municipality by Its Kind (in Kuintal), 2021

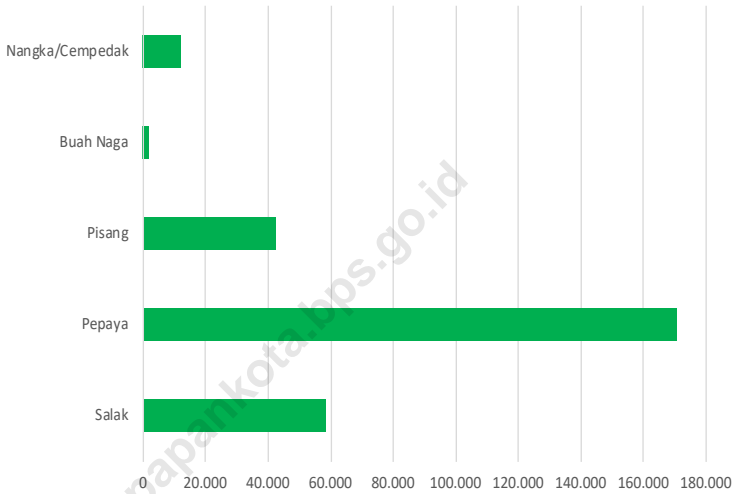


Sumber/Source : BPS Kota Balikpapan/BPS in Balikpapan Municipality

Gambar 5.2
Figures

Produksi 5 Jenis Buah-Buahan Terbanyak di Kota Balikpapan Menurut Jenisnya (dalam Kuintal), 2021

Production of Top 5 Fruits Produced in Balikpapan Municipality by Its Kind (in Kuintal), 2021



Sumber/Source : BPS Kota Balikpapan/BPS in Balikpapan Municipality

5.1 TANAMAN PANGAN

FOOD CROPS

Tabel 5.1.1 Luas Panen Padi dan Palawija (Ha) di Kota Balikpapan Tahun 2017-2021
Harvested Area of Paddy and Other Food Crops (Ha) in Balikpapan Municipality, 2017-2021

Tahun Year	Padi Sawah Wet Land Paddy	Padi Ladang Dry Land Paddy	Padi Paddy	Jagung Maize	Ubi Kayu Cassava
(1)	(2)	(3)	(4)	(5)	(6)
2017	97	40	137	190	217
2018	60	3	63	80	232
2019	38	1	39	96	257
2020	66	-	66	247	324
2021	72	-	72	148,4	272

Lanjutan Tabel/Continued Table 5.1.1

Tahun Year	Ubi Jalar Sweet Potatoes	Kacang Tanah Peanuts	Kedelai Soyabeans	Kacang Hijau Green Bean
(1)	(2)	(3)	(4)	(5)
2017	23	22	-	-
2018	24	20	-	-
2019	-	-
2020	17,5	21	-	-
2021	14	10,2	-	-

Catatan/Note: ...

Sumber/Source: Dinas Pangan, Pertanian dan Perikanan Kota Balikpapan/ Food, Agriculture and Fisheries Agency in Balikpapan Municipality

Tabel
Table

5.1.2

Produksi Padi dan Palawija (Ton) di Kota Balikpapan Tahun 2017-2021

Production of Paddy and Other Food Crops (Tons) in Balikpapan Municipality, 2017-2021

Tahun Year	Padi Sawah Wet Land Paddy	Padi Ladang Dry Land Paddy	Padi Paddy	Jagung Maize	Ubi Kayu Cassava
(1)	(2)	(3)	(4)	(5)	(6)
2017	NA	NA	NA	448	8 834
2018	362,1	6	368	492	10 332
2019	222,4	3	225,4	672	12 032
2020	358,5	-	358,5	1 358	15 186,8
2021	398,4	-	398,4	735,6	12 085

Lanjutan Tabel/Continued Table 5.1.2

Tahun Year	Ubi Jalar Sweet Potatoes	Kacang Tanah Peanuts	Kedelai Soyabeans	Kacang Hijau Green Bean
(1)	(2)	(3)	(4)	(5)
2017	360	315	-	-
2018	360	94	-	-
2019	717	138	-	-
2020	262,5	42	-	-
2021	210	20,4	-	-

Catatan/Note: Data produksi padi menunggu metode penghitungan baru/ *Rice production data is waiting for a new calculation method*

Sumber/Source: Dinas Pangan, Pertanian dan Perikanan Kota Balikpapan/ *Food, Agriculture and Fisheries Agency in Balikpapan Municipality*

5.2 HORTIKULTURA

HORTICULTURE

Tabel 5.2.1 Luas Panen Tanaman Sayuran Menurut Kecamatan dan Jenis Tanaman di Kota Balikpapan (ha), 2020 dan 2021
Table 5.2.1 Harvested Area of Vegetables by Subdistrict and Kind of Plant in Balikpapan Municipality (ha), 2020 and 2021

Kecamatan Subdistrict	Bawang Merah Shallot		Cabai Besar Chili/Big Chili	
	2020	2021 ^x	2020	2021 ^x
(1)	(2)	(3)	(4)	(5)
Balikpapan Selatan	-	-	1,00	0
Balikpapan Kota	-	-	-	0
Balikpapan Timur	1,75	0,5	34,00	33
Balikpapan Utara	-	-	21,00	14,6
Balikpapan Tengah	-	-	1,00	0
Balikpapan Barat	-	-	5,00	0
Balikpapan	1,75	0,5	62,00	47,6

Lanjutan Tabel/Continued Table 5.2.1

Kecamatan Subdistrict	Cabai Rawit Chili/Cayenne Pepper		Kentang Potato	
	2020	2021 ^x	2020	2021 ^x
(1)	(6)	(7)	(8)	(9)
Balikpapan Selatan	4,00	2	-	-
Balikpapan Kota	1,00	0	-	-
Balikpapan Timur	64,00	52,6	-	-
Balikpapan Utara	29,00	16,15	-	-
Balikpapan Tengah	-	0,04	-	-
Balikpapan Barat	8,00	10	-	-
Balikpapan	106,00	80,79	-	-

Lanjutan Tabel/Continued Table 5.2.1

Kecamatan Subdistrict	Kubis Cabbage		Tomat Tomato	
	2020	2021 ^x	2020	2021 ^x
(1)	(10)	(11)	(12)	(13)
Balikpapan Selatan	-	-	-	0
Balikpapan Kota	-	-	-	0
Balikpapan Timur	-	-	52,25	54,5
Balikpapan Utara	-	-	24,00	21,5
Balikpapan Tengah	-	-	-	0,04
Balikpapan Barat	-	-	2	5
Balikpapan	-	-	78,25	81,04

Lanjutan Tabel/Continued Table 5.2.1

Kecamatan Subdistrict	Bawang Putih Garlic		Komoditas daerah (Petsai/Sawi Chinese Cabbage)		Komoditas daerah (Kangkung Kale)	
	2020	2021 ^x	2020	2021 ^x	2020	2021 ^x
(1)	(14)	(15)	(16)	(17)	(18)	(19)
Balikpapan Selatan	-	-	0	0	12	12
Balikpapan Kota	-	-	0	0	12	12
Balikpapan Timur	-	-	206	175	229	202
Balikpapan Utara	-	-	6	4,25	120	120
Balikpapan Tengah	-	-	0	0	16	33
Balikpapan Barat	-	-	0	0	0	0
Balikpapan	-	-	212	179,25	389	379

Catatan/Note: ...

Sumber/Source: BPS, Statistik Pertanian Hortikultura SPH-SBS/BPS-Statistics Indonesia, Agricultural Statistic for Horticulture SPH-SBS

Tabel
Table 5.2.2**Produksi Tanaman Sayuran Menurut Kecamatan dan Jenis Tanaman di Kota Balikpapan (kuintal), 2020 dan 2021***Production of Vegetables by Subdistrict and Kind of Plant in Balikpapan Municipality (quintal), 2020 and 2021*

Kecamatan <i>Subdistrict</i>	Bawang Merah <i>Shallot</i>		Cabai Besar <i>Chili/Big Chili</i>	
	2020	2021 ^x	2020	2021 ^x
(1)	(2)	(3)	(4)	(5)
Balikpapan Selatan	-	-	40,00	0
Balikpapan Kota	-	-	-	0
Balikpapan Timur	210,00	60	5 722,00	6 714
Balikpapan Utara	-	-	4 050,00	2 140
Balikpapan Tengah	-	-	20,00	0
Balikpapan Barat	-	-	360,00	0
Balikpapan	210,00	60	10 192,00	8 854

Lanjutan Tabel/Continued Table 5.2.2

Kecamatan Subdistrict	Cabai Rawit Chili/Cayenne Pepper		Kentang Potato	
	2020	2021*	2020	2021*
(1)	(6)	(7)	(8)	(9)
Balikpapan Selatan	310,00	200	-	-
Balikpapan Kota	50,00	0	-	-
Balikpapan Timur	9 670,00	11 722,5	-	-
Balikpapan Utara	3 765,00	2 050	-	-
Balikpapan Tengah	-	14,2	-	-
Balikpapan Barat	820,00	728	-	-
Balikpapan	14 615,00	14 714,7	-	-

Lanjutan Tabel/Continued Table 5.2.2

Kecamatan Subdistrict	Kubis Cabbage		Tomat Tomato	
	2020	2021*	2020	2021*
(1)	(10)	(11)	(12)	(13)
Balikpapan Selatan	-	-	-	0
Balikpapan Kota	-	-	-	0
Balikpapan Timur	--	--	13 320,00	14 854
Balikpapan Utara	-	-	3 407,00	7 532
Balikpapan Tengah	-	-	-	13
Balikpapan Barat	-	-	310,00	714
Balikpapan	-	-	17 037,00	23 113

Lanjutan Tabel/Continued Table 5.2.2

Kecamatan Subdistrict	Bawang Putih Garlic		Komoditas daerah (Petsai/Sawi Chinese Cabbage)		Komoditas daerah (Kangkung Kale)	
	2020	2021 ^x	2020	2021 ^x	2020	2021 ^x
(1)	(14)	(15)	(16)	(17)	(18)	(19)
Balikpapan Selatan	-	-	-	-	2 318	2 100
Balikpapan Kota	-	-	-	-	1 440	1 440
Balikpapan Timur	-	-	41 380	35 160	43 907	40 821
Balikpapan Utara	-	-	1 320	670	21 550	20 590
Balikpapan Tengah	-	-	-	-	1 974	5 612
Balikpapan Barat	-	-	-	-	-	-
Balikpapan	-	-	42 700	35 830	71 189	70 563

Tabel
Table 5.2.3

**Luas Panen Tanaman Sayuran dan Buah–Buahan
Semusim Menurut Jenis Tanaman di Kota Balikpapan
(ha), 2018 - 2021**

*Harvested Area of Seasonal Vegetables and Fruits by Kind of
Plant in Balikpapan Municipality (ha), 2018 - 2021*

Jenis Tanaman <i>Kind of Plants</i>	2018	2019	2020	2021*
(1)	(2)	(3)	(4)	(5)
Sayuran/Vegetables:				
Bawang Merah/ <i>Shallots</i>	10,00	8,00	1,75	0,5
Bawang Putih/ <i>Garlic</i>	-	-	-	-
Cabai Besar/ <i>Chili/Big Chili</i>	68,00	71,00	62,00	47,6
Cabai Rawit/ <i>Chili/Cayenne Pepper</i>	85,00	102,00	106,00	80,79
Kentang/ <i>Potato</i>	-	-	-	-
Kubis/ <i>Cabbage</i>	-	-	-	-
Tomat/ <i>Tomatoes</i>	70	80	78	81,04
Komoditas Dearah (Petsai/Sawi <i>Chinese Cabbage</i>)	295,00	280,00	212	179,25
Komoditas Dearah((Kangkung <i>Kale</i>)	387	444	389	379
Buah–buahan/Fruits:				
Komoditas Dearah (Melon/ <i>Melon</i>)	-	8,00	11	7
Komoditas Dearah (Semangka/ <i>Watermelon</i>)	67,00	41,00	30	7

Catatan/*Note*: ...

Sumber/*Source*: BPS, Statistik Pertanian Hortikultura SPH-SBS/BPS-Statistics Indonesia, *Agricultural Statistic for Horticulture SPH-SBS*

Tabel 5.2.4
Table

Produksi Tanaman Sayuran dan Buah–Buahan Semusim Menurut Jenis Tanaman di Kota Balikpapan (kuintal), 2018 - 2021

Production of Seasonal Vegetables and Fruits by Kind of Plant in Balikpapan Municipality (quintal), 2018 - 2021

Jenis Tanaman <i>Kind of Plants</i>	2018	2019	2020	2021*
(1)	(2)	(3)	(4)	(5)
Sayuran/Vegetables:				
Bawang Merah/Shallots	916,00	644,00	210,00	60
Bawang Putih/Garlic	-	-	-	-
Cabai Besar/Chili/Big Chili	9 857,00	10 748,00	10 192,00	8 854
Cabai Rawit/Chili/Cayenne Pepper	14 562,00	15 581,00	18 048,00	14 714
Kentang/Potato	-	-	-	-
Kubis/Cabbage	-	-	-	-
Tomat/Tomatoes	12 129	16 945	17 037	23 113
Komoditas Daerah (Petsai/Sawi Chinese Cabbage)	44 034,00	34 842,00	42 700	35 830
Komoditas Daerah ((Kangkung Kale)	55 948	75 656	71 189	70 563
Buah–buahan/Fruits:				
Komoditas Daerah (Melon/ Melon)	-	1 610,00	2 570	1 920
Komoditas Daerah (Semangka/ Watermelon)	14 150,00	8 160,00	6 797	2 000

Catatan/Note: ...

Sumber/Source: BPS, Statistik Pertanian Hortikultura SPH-SBS/BPS-Statistics Indonesia, Agricultural Statistic for Horticulture SPH-SBS

Tabel 5.2.5
Table

Luas Panen Tanaman Biofarmaka Menurut Kecamatan dan Jenis Tanaman di Kota Balikpapan (m²), 2020 dan 2021

Harvested Area of Medicinal Plants by Subdistrict and Kind of Plant in Balikpapan Municipality (m²), 2020 and 2021

Kecamatan Subdistrict	Jahe Ginger		Laos/Lengkuas Galanga		Kencur East Indian Galangal	
	2020	2021 ^x	2020	2021 ^x	2020	2021 ^x
(1)	(2)	(3)	(4)	(5)	(6)	(7)
Balikpapan Selatan	70,00	55	400,00	500	-	0
Balikpapan Kota	25,00	55	55,00	65	25,00	20
Balikpapan Timur	6 100,00	3 300	6 410,00	2 410	2 300,00	6 300
Balikpapan Utara	350,00	500	4 000,00	1 400	1 100,00	600
Balikpapan Tengah	1 762,00	3 624	598,00	530	1 230,00	1 230
Balikpapan Barat	200,00	310	200,00	190	200,00	250
Balikpapan	8 507,00	7 844	11 663,00	5 095	4 855,00	8 400

Lanjutan Tabel/Continued Table 5.2.5

Kecamatan Subdistrict	Kunyit Turmeric		Komoditas daerah (Petai/Sawi Chinese Cabbage)		Komoditas daerah (Kangkung Kale)	
	2020	2021 ^x	2020	2021 ^x	2020	2021 ^x
(1)	(8)	(9)	(10)	(11)	(12)	(13)
Balikpapan Selatan	50,00	60	0	0	0	0
Balikpapan Kota	50,00	70	0	0	0	0
Balikpapan Timur	7 600,00	8 900	1 000	1 300	400	100
Balikpapan Utara	1 100,00	1 000	0	0	0	0
Balikpapan Tengah	1 600,00	1 600	575	200	350	30
Balikpapan Barat	200,00	230	50	100	0	0
Balikpapan	10 600,00	11 860	1 625	1 600	750	130

Catatan/Note: ...

Sumber/Source: BPS, Statistik Pertanian Hortikultura SPH-TBF/BPS-Statistics Indonesia, Agricultural Statistic for Horticulture SPH-TBF

Tabel
Table 5.2.6

Produksi Tanaman Biofarmaka Menurut Kecamatan dan Jenis Tanaman di Kota Balikpapan (kg), 2020 dan 2021

Production of Medicinal Plants by Subdistrict and Kind of Plant in Balikpapan Municipality (kg), 2020 and 2021

Kecamatan Subdistrict	Jahe Ginger		Laos/Lengkuas Galanga		Kencur East Indian Galangal	
	2020	2021 ^x	2020	2021 ^x	2020	2021 ^x
(1)	(2)	(3)	(4)	(5)	(6)	(7)
Balikpapan Selatan	280,00	355	1 600,00	3 300	-	0
Balikpapan Kota	90,00	140	125	205	25,00	23
Balikpapan Timur	18 500,00	18 900	36 420,00	10 960	8 400,00	12 600
Balikpapan Utara	1 700,00	1 700	11 000,00	4 400	5 900,00	1 050
Balikpapan Tengah	5 292,00	7 942	616,00	734	3 574,00	1 400
Balikpapan Barat	1 000,00	1 460	1 160,00	1 260	700,00	500
Balikpapan	26 862,00	30 497	50 921,00	20 859	18 599,00	15 573

Lanjutan Tabel/Continued Table 5.2.6

Kecamatan Subdistrict	Kunyit Turmeric		Komoditas daerah Temulawak <i>Curcuma</i>		Komoditas daerah Mahkota Dewa <i>Crown of god</i>	
	2020	2021 ^x	2020	2021 ^x	2020	2021 ^x
(1)	(8)	(9)	(10)	(11)	(12)	(13)
Balikpapan Selatan	180,00	390	0	0	0	0
Balikpapan Kota	140,00	220	0	0	0	0
Balikpapan Timur	43 300,00	56 700	13 420	12 000	10 800	9 600
Balikpapan Utara	4 200,00	3 000	0	0	0	0
Balikpapan Tengah	1 593,00	1 835	2 050	352	4 600	370
Balikpapan Barat	1 100,00	1 200	650	632	0	0
Balikpapan	50 513,00	63 345	16 120	12 984	15 400	9 970

Catatan/Note: ...

Sumber/Source: BPS, Statistik Pertanian Hortikultura SPH-TBF/BPS-Statistics Indonesia, Agricultural Statistic for Horticulture SPH-TBF

Tabel
Table **5.2.7**

Luas Panen Tanaman Biofarmaka Menurut Jenis Tanaman di Kota Balikpapan(m2), 2018 - 2021
Harvested Area of Medicinal Plants by Kind of Plant in Balikpapan Municipality (m2), 2018 - 2021

Jenis Tanaman <i>Kind of Plants</i>	2018	2019	2020	2021*
(1)	(2)	(3)	(4)	(5)
<i>Jahe/Ginger</i>	7 897,00	6 220,00	8 507,00	7 844
<i>Kencur/East Indian Galangal</i>	4 681,00	6 240,00	4 855,00	8 400
<i>Kunyit/Turmeric</i>	5 595,00	6 480,00	10 600,00	11 860
<i>Laos/Lengkuas/Galanga</i>	18 273,00	9 948,00	11 663,00	5 095
Komoditas daerah (Temulawak <i>Curcuma</i>)	1 510	1 210	1 625	1 600
Komoditas daerah (Mahkota Dewa <i>Crown of god</i>)	670	340	750	130

Catatan/Note: ...

Sumber/Source: BPS, Statistik Pertanian Hortikultura SPH-TBF/BPS-Statistics Indonesia, Agricultural Statistic for Horticulture SPH-TBF

Tabel
Table **5.2.8**

Produksi Tanaman Biofarmaka Menurut Jenis Tanaman di Kota Balikpapan (kg), 2018 - 2021
Production of Medicinal Plants by Kind of Plant in Balikpapan Municipality (kg), 2018 - 2021

Jenis Tanaman <i>Kind of Plants</i>	2018	2019	2020	2021*
(1)	(2)	(3)	(4)	(5)
<i>Jahe/Ginger</i>	27 406,00	18 598,00	26 862,00	3 0497
<i>Kencur/East Indian Galangal</i>	13 796,00	12 075,00	18 599,00	15 573
<i>Kunyit/Turmeric</i>	41 124,00	17 525,00	50 513,00	63 345
<i>Laos/Lengkuas/Galangal</i>	86 674,00	32 960,00	50 921,00	20 859
<i>Komoditas daerah (Temulawak Curcuma)</i>	6 189	2 615	16 120	12 984
<i>Komoditas daerah (Mahkota Dewa Crown of god)</i>	27 120	8 280	15 400	9 970

Catatan/Note: ...

Sumber/Source: BPS, Statistik Pertanian Hortikultura SPH-TBF/BPS-Statistics Indonesia, *Agricultural Statistic for Horticulture SPH-TBF*

Tabel 5.2.9
Table

Luas Panen Tanaman Hias Menurut Kecamatan dan Jenis Tanaman di Kota Balikpapan (m²), 2020 dan 2021
Harvested Area of Ornamental Plants by Subdistrict and Kind of Plant in Balikpapan Municipality (m²), 2020 and 2021

Kecamatan Subdistrict	Anggrek/ <i>Orchid</i>		Krisan/ <i>Chrysantemum</i>		Mawar/ <i>Rose</i>	
	2020	2021 ^x	2020	2021 ^x	2020	2021 ^x
(1)	(2)	(3)	(4)	(5)	(6)	(7)
Balikpapan Selatan	900,00	553	-	-	97,00	86
Balikpapan Kota	121,00	100	-	-	40,00	80
Balikpapan Timur	1 900,00	5 250	1500,00	5 200	120,00	4 200
Balikpapan Utara	1 000,00	1 000	-	-	200,00	200
Balikpapan Tengah	1 157,00	1 400	-	-	840,00	950
Balikpapan Barat	-	0	-	-	769,00	300
Balikpapan	5 078,00	8 303	1500,00	5 200	2 066,00	5 816

Lanjutan Tabel/Continued Table 5.2.9

Kecamatan Subdistrict	Sedap Malam/Tuberose		Komoditas daerah Aglaonema/Aglaonema		Komoditas daerah Pakis/Fern	
	2020	2021 ^x	2020	2021 ^x	2020	2021 ^x
(1)	(8)	(9)	(10)	(11)	(12)	(13)
Balikpapan Selatan	-	-	-	-	29	59
Balikpapan Kota	-	-	35	100	35	20
Balikpapan Timur	650,00	2 150	-	4600	400	4 360
Balikpapan Utara	-	-	2 000	-	400	400
Balikpapan Tengah	-	-	135	-	-	-
Balikpapan Barat	-	-	-	-	-	-
Balikpapan	650,00	2 150	2 170	4 700	864	4 839

Catatan/Note: ...

Sumber/Source: BPS, Statistik Pertanian Hortikultura SPH-TH/BPS-Statistics Indonesia, Agricultural Statistik for Horticulture SPH-TH

Tabel
Table **5.2.10**

Produksi Tanaman Hias Menurut Kecamatan dan Jenis Tanaman di Kota Balikpapan (tangkai), 2020 dan 2021
Production of Ornamental Plants by Subdistrict and Kind of Plant in Balikpapan Municipality (stalks), 2020 and 2021

Kecamatan Subdistrict	Anggrek/ <i>Orchid</i>		Krisan/ <i>Chrysantemum</i>		Mawar/ <i>Rose</i>	
	2020	2021 ^x	2020	2021 ^x	2020	2021 ^x
(1)	(2)	(3)	(4)	(5)	(6)	(7)
Balikpapan Selatan	14 400,00	3 024	-	0	1 220,00	570
Balikpapan Kota	908,00	300	-	0	600,00	260
Balikpapan Timur	8 890,00	6 850	7900,00	5 200	1 640,00	9 900
Balikpapan Utara	4 000,00	3 500	-	0	800,00	1 000
Balikpapan Tengah	3 400,00	3 900	-	0	3 630,00	3 960
Balikpapan Barat	-	0	-	0	1 369,00	1 000
Balikpapan	31 598,00	17 574	7900,00	5 200	9 259,00	16 690

Lanjutan Tabel/Continued Table 5.2.10

Kecamatan Subdistrict	Sedap Malam/Tuberose		Komoditas daerah Aglaonema/Aglaonema		Komoditas daerah Pakis/Fern	
	2020	2021 ^x	2020	2021 ^x	2020	2021 ^x
(1)	(8)	(9)	(10)	(11)	(12)	(13)
Balikpapan Selatan	-	-	-	-	860	660
Balikpapan Kota	-	-	490	325	825	60
Balikpapan Timur	1 300,00	4 600	-	4 600	1 080	9 740
Balikpapan Utara	-	-	8 000	-	1 600	800
Balikpapan Tengah	-	-	200	-	-	-
Balikpapan Barat	-	-	-	-	-	-
Balikpapan	1 300,00	4 600	8 690	4 925	4 365	11 260

Catatan/Note: ...

Sumber/Source: BPS, Statistik Pertanian Hortikultura SPH-TH/BPS-Statistics Indonesia, Agricultural Statistik for Horticulture SPH-TH

Tabel
Table **5.2.11**

Luas Panen Tanaman Hias Menurut Jenis Tanaman di Kota Balikpapan (m²), 2018 - 2021

Harvested Area of Ornamental Plants by Kind of Plant in Balikpapan Municipality (m²), 2018 - 2021

Jenis Tanaman <i>Kind of Plants</i>	2018	2019	2020	2021*
(1)	(2)	(3)	(4)	(5)
Anggrek/ <i>Orchid</i>	16 457,00	16 907,00	5 078,00	8 303
Krisan/ <i>Chrysantemum</i>	-	-	1 500,00	5 200
Mawar/ <i>Rose</i>	2 021,00	1 590,00	2 066,00	5 816
Sedap Malam/ <i>Tuberose</i>	300,00	800,00	650,00	2 150
Komoditas daerah (<i>Aglaonema/Aglaonema</i>)	3700	2692	2170	4 700
Komoditas daerah (<i>Pakis/Fern</i>)	504	499	864	4 839

Catatan/*Note*: ...

Sumber/*Source*: BPS, Statistik Pertanian Hortikultura SPH-SBS/BPS-Statistics Indonesia, *Agricultural Statistic for Horticulture SPH-SBS*

Tabel
Table **5.2.12**

Produksi Tanaman Hias Menurut Jenis Tanaman di Kota Balikpapan (tangkai), 2018 - 2021
Production of Ornamental Plants by Kind of Plant (stalks), 2018 - 2021

Jenis Tanaman <i>Kind of Plants</i>	2018	2019	2020	2021^x
(1)	(2)	(3)	(4)	(5)
Anggrek/ <i>Orchid</i>	82 107,00	79 741,00	31 598,00	17 574
Krisan/ <i>Chrysantemum</i>	–	–	7 900,00	5 200
Mawar/ <i>Rose</i>	9 227,00	4 790,00	9 259,00	16 690
Sedap Malam/ <i>Tuberose</i>	1 200,00	1 700,00	1 300,00	4 600
Komoditas daerah (<i>Aglaonema/Aglaonema</i>)	15 645	9 055	8 690	4 925
Komoditas daerah (<i>Pakis/Fern</i>)	2 891	2 507	4 365	11 260

Catatan/*Note*: ...

Sumber/*Source*: BPS, Statistik Pertanian Hortikultura SPH-SBS/BPS-Statistics Indonesia, Agricultural Statistic for Horticulture SPH-SBS

Tabel 5.2.13
Table

Produksi Buah-buahan Menurut Kecamatan dan Jenis Tanaman di Kota Balikpapan (kuintal), 2020 and 2021

Production of Fruits by Subdistrict and Kind of Plant in Balikpapan Municipality (kuintal), 2020 and 2021

Kecamatan Subdistrict	Mangga/Mango		Durian/Durian	
	2020	2021*	2020	2021*
(1)	(2)	(3)	(4)	(5)
Balikpapan Selatan	15	7	-	0
Balikpapan Kota	750	800	-	0
Balikpapan Timur	-	176	-	250
Balikpapan Utara	250	200	1050	125
Balikpapan Tengah	-	145	-	0
Balikpapan Barat	263	334	495	34
Balikpapan	1278	166 200	1 545	409

Lanjutan Tabel/Continued Table 5.2.13

Kecamatan Subdistrict	Jeruk Siam/Orange/Tangerine		Pisang/Banana	
	2020	2021 ^x	2020	2021 ^x
(1)	(2)	(3)	(4)	(5)
Balikpapan Selatan	-	-	209,00	101
Balikpapan Kota	-	-	65,00	485
Balikpapan Timur	-	-	30 315,00	34150
Balikpapan Utara	-	5	2 450,00	6300
Balikpapan Tengah	-	-	15,00	320
Balikpapan Barat	-	-	1 170,00	800
Balikpapan	-	5	34 224,00	42 156.00

Lanjutan Tabel/Continued Table 5.2.13

Kecamatan Subdistrict	Pepaya/Papaya		Salak/Snakefruit	
	2020	2021*	2020	2021*
(1)	(2)	(3)	(4)	(5)
Balikpapan Selatan	34,00	-	-	-
Balikpapan Kota	41,00	60	-	-
Balikpapan Timur	48 480,00	82 400	210,00	590
Balikpapan Utara	3 210,00	87 400	159 000,00	57 600
Balikpapan Tengah	-	68	-	-
Balikpapan Barat	548,00	476	226,00	203
Balikpapan	52 313,00	170 404	159 436,00	58 393

Lanjutan Tabel/Continued Table 5.2.13

Kecamatan Subdistrict	Komoditas Daerah (Buah Naga/ Dragon fruit)		Komoditas Daerah (Nangka/ Cempedak/ Jackfruit/Campedak)	
	2020	2021 ^x	2020	2021 ^x
(1)	(10)	(11)	(12)	(13)
Balikpapan Selatan	N/A	0	0	19
Balikpapan Kota	N/A	65	490	700
Balikpapan Timur	N/A	0	300	9 250
Balikpapan Utara	N/A	1 900	975	720
Balikpapan Tengah	N/A	0	20	116
Balikpapan Barat	N/A	0	1 184	1 196
Balikpapan	N/A	1 965	2 969	12 001

Catatan/Note: ...

Sumber/Source: BPS, Statistik Pertanian Hortikultura SPH-BST/BPS-Statistics Indonesia, Agricultural Statistic for Horticulture SPH-BST

Tabel 5.2.14 **Produksi Buah–Buahan dan Sayuran Tahunan Menurut Jenis Tanaman (kuintal), 2018 - 2021**
Production of Annual Fruits and Vegetables by Kind of Plant (quintal), 2018 - 2021

Jenis Tanaman <i>Kind of Plants</i>	2018	2019	2020	2021^x
(1)	(2)	(3)	(4)	(5)
Buah–Buahan/Fruits:				
Durian/ <i>Durian</i>	2 117,00	1 950	1 545,00	409
Jeruk Siam/Keprok/ <i>Orange/Tangerine</i>	191,00	168	-	5
Mangga/ <i>Mango</i>	2 845,00	2 162	1 278,00	1 662
Pepaya/ <i>Papaya</i>	64 382,00	152 070	52 313,00	170 404
Pisang/ <i>Banana</i>	22 232,00	148 600,00	34 809,00	42 156
Salak/ <i>Snakefruit</i>	79 429,00	110 269,00	159 436,00	58 393
Komoditas daerah (Buah Naga/ <i>Dragon fruit</i>)	N/A	N/A	N/A	1 965
Komoditas daerah (Nangka/ <i>Cempedak/ Jackfruit/Campedak</i>)	6214	3534	2969	12 001
Sayuran/Vegetables:				
Komoditas daerah (Petai/ <i>Petai</i>)	304,00	90	177	783,75
Komoditas daerah (Jengkol/ <i>Jengkol</i>)	481,00	86	295	849

Catatan/Note: ...

Sumber/Source: BPS, Statistik Pertanian Hortikultura SPH-BST/BPS-Statistics Indonesia, Agricultural Statistic for Horticulture SPH-BST

5.3 PERKEBUNAN
ESTATE CROPS

Tabel 5.3.1 Luas Areal Tanaman Perkebunan Menurut Jenis Tanaman (ha) di Kota Balikpapan, 2017 - 2021
Planted Area of Estate Crops by Type of Crops (ha) in Balikpapan Municipality, 2017 - 2021

Tahun Year	Karet Rubber	Lada Pepper	Kelapa Coconut	Kakao Cocoa
(1)	(2)	(3)	(4)	(5)
2017	4 498	84,75	1 035	9
2018	4 501,50	97,25	999,73	7
2019	4 472	105	996,09	7
2020	4 480	109,75	996,50	-
2021	4 499	108	942,25	5

Lanjutan Tabel/Continued Table 5.3.1

Tahun Year	Kemiri Candlenut	Kopi Coffee	Cengkeh Clove	Kelapa Sawit Palm	Lainnya Other
(1)	(6)	(7)	(8)	(9)	(10)
2017	37	17	-	33	8
2018	40	11	-	33,50	8
2019	35	6	-	35	19,74
2020	-	-	-	36	-
2021	25	9,5	-	44,50	12,24

Catatan/Note: ...

Sumber/Source: Dinas Pangan, Pertanian dan Perikanan Kota Balikpapan/ Food, Agriculture and Fisheries Agency in Balikpapan Municipality

Tabel 5.3.2
Table

Produksi Perkebunan Menurut Jenis Tanaman (ton) di Kota Balikpapan, 2016- 2020

Production of Estate by Type of Crops (ton) in Balikpapan Municipality, 2016 - 2020

Tahun Subdistrict	Karet Rubber	Lada Pepper	Kelapa Coconut	Kakao Cocoa
(1)	(2)	(3)	(4)	(5)
2017	7 829,3	16,5	432,7	1
2018	8 149,6	23,72	454,58	1
2019	8 600	55,84	477,45	1,77
2020	8 988	80,99	479,52	-
2021	13 554,96	103,95	567,06	-

Lanjutan Tabel/Continued Table 5.3.2

Tahun Year	Kemiri Candlenut	Kopi Coffee	Cengkeh Clove	Kelapa Sawit Palm	Lainnya Other
(1)	(6)	(7)	(8)	(9)	(10)
2017	20,4	3,7	-	268	-
2018	19,8	2,7	-	195,5	-
2019	30,2	2,04	-	195,61	-
2020	-	-	-	200,1	-
2021	1,14	0,9	-	0,266	-

Catatan/Note: ...

Sumber/Source: Dinas Pangan, Pertanian dan Perikanan Kota Balikpapan/ Food, Agriculture and Fisheries Agency in Balikpapan Municipality

<https://balikpapankota.bps.go.id>

5.4 PETERNAKAN
LIVESTOCK

Tabel 5.4.1 **Populasi Ternak Menurut Kecamatan dan Jenis Ternak di Kota Balikpapan, 2021**
Livestock Population by Subdistrict and Kind of Livestock in Balikpapan Municipality, 2021

Kecamatan Subdistrict	Sapi Perah Dairy Cattle	Sapi Potong Beef Cattle	Kerbau Buffalo	Kuda Horse	Kambing Goat	Domba Sheep	Babi Pig
(1)	(2)	(3)	(4)	(5)	(6)	(7)	(8)
Balikpapan Selatan	-	30	-	20	-	4	-
Balikpapan Kota	-	-	-	-	-	-	-
Balikpapan Timur	-	844	31	-	305	-	90
Balikpapan Utara	-	470	3	30	451	105	700
Balikpapan Tengah	-	15	-	-	80	-	-
Balikpapan Barat	-	60	12	20	75	-	-
Balikpapan 2021	-	1 419	46	70	911	109	709

Catatan/Note: ...
Sumber/Source: Dinas Pangan, Pertanian dan Perikanan Kota Balikpapan/ *Food, Agriculture and Fisheries Agency in Balikpapan Municipality*

Tabel
Table 5.4.2

Populasi Unggas Menurut Kecamatan dan Jenis Unggas di Kota Balikpapan, 2021

Poultry Population by Subdistrict and Kind of Poultry in Balikpapan Municipality, 2021

Kecamatan <i>Subdistrict</i>	Ayam Kampung <i>Native Chicken</i>	Ayam Petelur <i>Layer</i>	Ayam Ras Pedaging <i>Broiler</i>	Ayam Buras <i>Free Range</i>	Itik <i>Duck</i>	Itik Manila <i>Muscovy Duck</i>
(1)	(2)	(3)	(4)	(5)	(6)	(7)
Balikpapan Selatan	-	-	-	30 060	394	30
Balikpapan Kota	-	-	-	50	-	10
Balikpapan Timur	-	30 097	-	44 358	7 461	-
Balikpapan Utara	-	40 000	120 000	14 445	350	350
Balikpapan Tengah	-	-	-	5 483	200	265
Balikpapan Barat	-	-	-	5 638	200	260
Balikpapan 2021	-	70 079	120 000	100 034	8 605	915

Catatan/Note: ...

Sumber/Source: Dinas Pangan, Pertanian dan Perikanan Kota Balikpapan/ *Food, Agriculture and Fisheries Agency in Balikpapan Municipality*

Tabel 5.4.3 Jumlah Ternak yang Dipotong Menurut Kecamatan dan Jenis Ternak di Kota Balikpapan, 2021
Livestock Slaughtered by Subdistrict and Kind of Livestock in Balikpapan Municipality, 2021

Kecamatan Subdistrict	Sapi Potong Beef Cattle	Kerbau Buffalo	Kuda Horse	Kambing Goat	Domba Sheep	Babi Pig
(1)	(2)	(3)	(4)	(5)	(6)	(7)
Balikpapan Selatan	747	-	-	344	-	-
Balikpapan Kota	341	-	-	132	20	-
Balikpapan Timur	424	-	-	164	-	-
Balikpapan Utara	5 014	-	-	204	5	-
Balikpapan Tengah	392	-	-	189	-	-
Balikpapan Barat	198	-	-	44	-	-
Balikpapan 2021	8 601	-	-	1 077	25	-

Catatan/Note: ...

Sumber/Source: Dinas Pangan, Pertanian dan Perikanan Kota Balikpapan/ Food, Agriculture and Fisheries Agency in Balikpapan Municipality

5.5 PERIKANAN

FISHERY

Tabel 5.5.1 **Produksi Perikanan Menurut Sub Sektor (Ton) di Kota Balikpapan, Tahun 2017-2021**
Fishery Production by Sub Sector (Ton) in Balikpapan Municipality, 2017-2021

Kecamatan Subdistrict	2017	2018	2019	2020	2021
(1)	(2)	(3)	(4)	(5)	(6)
Perikanan Laut <i>Marine Fisheries</i>	3 831	4 145,05	6 117,63	4 409,23	4 552,80
Perikanan Perairan Umum <i>Open Water Fisheries</i>	-	-	-	-	-
Perikanan Darat <i>Inland Fisheries</i>	423,4	391,238	287,91	275,49	486,24
a. Budidaya Tambak <i>Brackish Water Pond</i>	107,64	186 776	123,62	77,80	274,17
b. Budidaya Kolam <i>Fresh Water Pond</i>	299,91	185 147	119,10	119,88	52,47
c. Lainnya <i>Other</i>	15,84	19,315	25,10	77,80	159,60

Catatan/Note: ...

Sumber/Source: Dinas Pangan, Pertanian dan Perikanan Kota Balikpapan/ *Food, Agriculture and Fisheries Agency in Balikpapan Municipality*

Tabel 5.5.2 **Produksi dan Nilai Produksi Perikanan Menurut Sub Sektor di Kota Balikpapan, 2021**
Fishery Production and Production Value by Sub Sector in Balikpapan Municipality, 2021

Kecamatan Subdistrict	Produksi (Ton) Production	Nilai Produksi (000 Rp) Production Value
(1)	(2)	(3)
Perikanan Laut <i>Marine Fisheries</i>	4 552,80	113 009,378
Perikanan Perairan Umum <i>Open Water Fisheries</i>	-	-
Perikanan Darat <i>Inland Fisheries</i>	486,24	8 473,323
a. Budidaya Tambak <i>Brackish Water Pond</i>	52,47	1 896,097
b. Budidaya Kolam <i>Fresh Water Pond</i>	274,17	5 779,226
c. Lainnya <i>Other</i>	159,60	798,000

Catatan/Note: ...

Sumber/Source: Dinas Pangan, Pertanian dan Perikanan Kota Balikpapan/ *Food, Agriculture and Fisheries Agency in Balikpapan Municipality*

Tabel
Table **5.5.3**

**Produksi Perikanan Menurut Jenis Ikan di Kota
Balikpapan, 2017-2021**

*Fishery Production by Kind of Fish in Balikpapan Municipality,
2017-2021*

Jenis Perikanan <i>Type of Fisheries</i>	2017	2018	2019	2020	2021
(1)	(2)	(3)	(4)	(5)	(6)
Ikan	3 831	4 145	5765	4 204	1 922
-Mayung	8,17	14,39	19	7,45	38,26
-Merah Bambangan	31,8	32,13	66	91,08	106,51
-Kakap	2,86	11,83	9	0,07	0,18
-Gulama	0,2	-	-	-	-
-Cucut	27,31	26,34	8	3,68	-
-Bawal	21,06	0,62	2	6,67	3,55
-Belanak	-	-	-	-	-
-Kuro	-	-	-	-	-
-Teri	83,5	95,19	46	22,99	118,99
-Kembung	541,48	81,15	77	6,65	214,54
-Ikan Lainnya	3 114,97	3 883	5 537	4 006	1 439,74
Udang	193,36	196,42	186	150	-
-Udang Windu	20,64	10,81	10	3,47	1,75
-Udang Putih	19,72	19,85	55	72,41	84,97
-Udang Dogol	134,68	13,98	115	61,30	75,78
-Udang Lainnya	-	106,24	6,2	13	0,83
Kepiting	56,22	61,90	6,6	3,06	6,21
Lainnya	36,94	-	36	7,46	-
-Cumi-cumi	36,94	14,63	36	7,46	36,40
-Sotong	-	-	-	-	-

Catatan/Note: ...

Sumber/Source: Dinas Pangan, Pertanian dan Perikanan Kota Balikpapan/ *Food, Agriculture and Fisheries Agency in Balikpapan Municipality*

Tabel 5.5.4 **Banyaknya Perahu/Kapal Penangkap Ikan Menurut Jenisnya di Kota Balikpapan, Tahun 2017-2021**
Number of Fishing Boats by Kind in Balikpapan Municipality, 2017-2021

Jenis Perahu Type of Boats	2017	2018	2019	2020	2021
(1)	(2)	(3)	(4)	(5)	(6)
Perahu Tanpa Motor Non Powered Boats	-	-	-	-	-
Perahu Motor Tempel	70	100	200	218	218

Catatan/Note: ...
 Sumber/Source: Dinas Pangan, Pertanian dan Perikanan Kota Balikpapan/ Food, Agriculture and Fisheries Agency in Balikpapan Municipality

BAB

Chapter

6

INDUSTRI, ENERGI, DAN KONSTRUKSI

INDUSTRY, ENERGY,
AND CONSTRUCTION

2021

PT. PLN (Persero)

Produksi Listrik
Electricity Production

Listrik Terjual
Electricity Sold

Susut/Hilang
Shrinkage/Lost

R
a
y
o
n

Balikpapan Selatan

899,73

Juta KWh
Million KWh

Balikpapan Selatan

607,88

Juta KWh
Million KWh

Balikpapan Selatan

34,32

Juta KWh
Million KWh

Balikpapan Utara

218,05

Juta KWh
Million KWh

Balikpapan Utara

506,63

Juta KWh
Million KWh

Balikpapan Utara

19,80

Juta KWh
Million KWh

Jumlah Pelanggan Listrik Menurut Rayon

Number of Registered Electricity Customers by Rayon

2017-2021

Ribu Pelanggan
Thousand customers

Rayon

- Balikpapan Selatan
- Balikpapan Utara



PENJELASAN TEKNIS

1. Pengumpulan data industri besar dan sedang dilakukan melalui Survei Industri Besar dan Sedang yang dilaksanakan setiap tahun secara lengkap (sensus) sejak tahun 1975. Survei Industri Besar dan Sedang mencakup semua perusahaan industri yang mempunyai tenaga kerja 20 orang atau lebih dengan menggunakan kuesioner II A.
2. Klasifikasi industri yang digunakan dalam survei ini berdasar kepada Klasifikasi Baku Lapangan Usaha Indonesia (KBLI). KBLI adalah klasifikasi lapangan usaha yang berdasar kepada International Standard Industrial Classification of All Economic Activities (ISIC) revisi 4 yang telah disesuaikan dengan kondisi Indonesia.
3. Industri manufaktur adalah suatu kegiatan ekonomi yang melakukan kegiatan mengubah suatu barang dasar secara mekanis, kimia, atau dengan tangan sehingga menjadi barang jadi/setengah jadi, dan atau barang yang kurang nilainya menjadi barang yang lebih tinggi nilainya, dan sifatnya lebih dekat kepada pemakai akhir. Termasuk dalam kegiatan ini adalah jasa industri dan

TECHNICAL NOTES

1. *Data collection of large and medium scale manufacturing is conducted through The Large and Medium Manufacturing Establishment Survey that has been done annually for all industries (census) since 1975. Large and Medium Manufacturing Establishment Survey covers all manufactures/ industries with 20 workers or more by questionnaire II A.*
2. *The industrial classification adopted in this survey refers to the Klasifikasi Baku Lapangan Usaha Indonesia (KBLI). KBLI is classification of economic activities based on the International Standard Industrial Classification of All Economic Activities (ISIC rev 4) that has been modified according to the local condition in Indonesia.*
3. **Manufacturing industry** *is defined as an economic activity processing basic goods mechanically, chemicals or manually into final or intermediate goods. It is also defined as processing of lower value goods into higher value goods as final or intermediate products. The activities also include services for manufacturing and assembling.*

pekerjaan perakitan.

4. **Jasa industri** adalah kegiatan industri yang melayani keperluan pihak lain. Pada kegiatan ini bahan baku disediakan oleh pihak lain sedangkan pihak pengolah hanya melakukan pengolahannya dengan mendapat imbalan sebagai balas jasa (upah maklon).
4. **Services for manufacturing** is defined as a manufacturing activity which serving other manufacturing establishments. In this case, raw materials are supplied by others while the workers are paid as a compensation for processing raw materials.
5. **Perusahaan atau usaha industri** adalah suatu unit (kesatuan) usaha yang melakukan kegiatan ekonomi, bertujuan menghasilkan barang atau jasa, terletak pada suatu bangunan atau lokasi tertentu, dan mempunyai catatan administrasi tersendiri mengenai produksi dan struktur biaya serta ada seorang atau lebih yang bertanggung jawab atas usaha tersebut.
5. **A manufacturing establishment** is defined as a production unit engaged in economic activity, producing goods or services, located in a building or in a certain location, keeping a business record concerning the production and cost structure, and having a person or more that are responsible to those activities.
6. Industri manufaktur dikelompokkan ke dalam 4 golongan berdasarkan banyaknya pekerja, yaitu: industri besar (100 orang pekerja atau lebih), industri sedang/menengah (20–99 orang pekerja), industri kecil (5–19 orang pekerja), dan industri mikro (1–4 orang pekerja).
6. Manufacturing industries are categorized into four groups, based on the number of employees: large scale manufacturing (100 employees or more), medium scale manufacturing (20–99 employees), small scale manufacturing (5–19 employees), and micro industry (1–4 employees).
7. Pelanggan adalah individu atau
7. Customers are individuals or groups, whether household, company or non-profit

kelompok, baik rumah tangga, perusahaan atau institusi non profit yang membeli air bersih dari perusahaan air bersih.

8. Air disalurkan adalah volume air bersih dari perusahaan air bersih.

institutions that buy water supply from water supply establishment.

8. *Distributed water is the volume of water supply from water supply establishment.*

<https://balikpapankota.bps.go.id>

ULASAN**Industri**

Berdasarkan data dari Kamar Dagang dan Industri (Kadin) Kota Balikpapan, jumlah usaha kecil yang mendapat sertifikat kompetensi dan kualifikasi perusahaan pada tahun 2021 turun, dari 138 usaha kecil di tahun 2020 menjadi 97 usaha kecil di tahun 2021. Sementara jumlah usaha non kecil yang mendapat sertifikat kompetensi dan kualifikasi perusahaan pada tahun 2021 turun, dari 122 usaha non kecil di tahun 2020 menjadi 102 usaha non kecil di tahun 2021.

Energi

Jumlah pelanggan listrik di Kota Balikpapan mengalami peningkatan dari tahun 2021 ke tahun 2020. Berdasarkan data dari PT PLN Area Balikpapan, pada tahun 2021 pelanggan listrik PLN ada sebanyak 245.471 pelanggan, yang menunjukkan adanya kenaikan jumlah pelanggan dari tahun 2020 sebanyak 235.140 pelanggan. Dari jumlah tersebut, 131.480 berada pada rayon Balikpapan Selatan dan 113.991 berada pada rayon Balikpapan Utara.

Tak hanya PLN, jumlah pelanggan air PDAM di Kota Balikpapan juga mengalami peningkatan dari tahun 2020 ke tahun 2021. Berdasarkan data dari PDAM Kota Balikpapan,

DESCRIPTION**Industry**

Based on data from the Balikpapan Municipality Chamber of Commerce and Industry (Kadin), the number of small businesses that have received competency and company qualification certificates in 2021 decreased from 138 small businesses in 2020 to 97 small businesses in 2021. Meanwhile, the number of non-small businesses that received certificates the company's competencies and qualifications in 2021 decreased from 122 non-small businesses in 2020 to 102 non-small businesses in 2021.

Energy

The number of electricity customers in Balikpapan municipality has increased from 2021 to 2020. Based on data from PT PLN Area Balikpapan, in 2021 PLN electricity customers were 245.471 customers, which showed an increase in the number of customers from 235.140 customers in 2020. Of these, 131.480 were in South Balikpapan rayon and 113.991 were in North Balikpapan rayon.

Not only PLN, the number of PDAM water customers in Balikpapan City also increased from 2020 to 2021. Based on data from PDAM Kota Balikpapan, in 2021 the water customers of PDAM

pada tahun 2021 pelanggan air PDAM Kota Balikpapan mencapai 111.394 pelanggan. Angka ini menunjukkan adanya kenaikan dari jumlah pelanggan pada tahun 2020 sebanyak 108.437 pelanggan.

Kota Balikpapan reached 111.394 customers. This figure shows an increase of the number of customers in 2021 with 108.437 customers.

Konstruksi

Jumlah tempat usaha, tempat tinggal, dan lain-lain yang mengurus izin di DPMPT Kota Balikpapan pada tahun 2021 secara umum mengalami peningkatan dari tahun sebelumnya. Tercatat pada tahun 2021 ada 19.105 tempat usaha, tempat tinggal, dan lain-lain yang mengurus izin di DPMPT Kota Balikpapan. Jumlah ini menunjukkan penurunan dari tahun 2020 sebanyak 15.987 tempat usaha, tempat tinggal, dan lain-lainnya mengurus izin di DPMPT Kota Balikpapan.

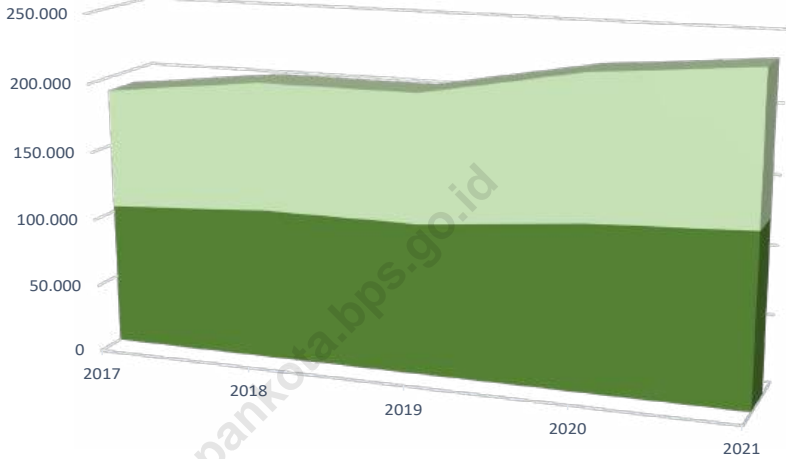
Construction

The number of business premises, residences, and others that requested permit at Balikpapan Investing Office in 2021 generally increased from the previous year. Recorded in 2021 there were 19.105 places of business, residences, and others that requested permit at Balikpapan Investing Office. This amount shows a decrease from 2020 with 15.987 places of business, places of residence, and others that requested permit at Balikpapan Investing Office.

Gambar
Figures **6.1**

Jumlah Pelanggan Listrik Menurut Rayon di Kota Balikpapan, 2017-2021.

Number of Registered Electricity Customers by Rayon in Balikpapan Municipality, 2017-2021.

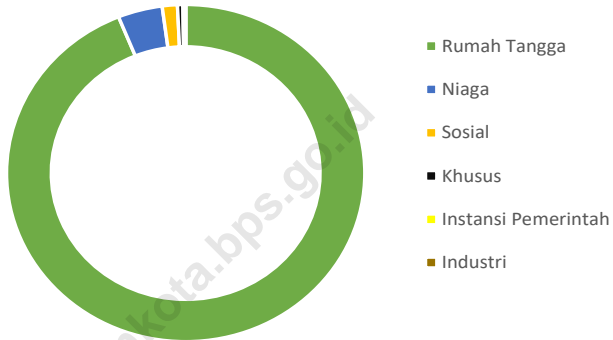


Sumber/Source : PT PLN (Persero) Area Balikpapan/Power Generation Compay Balikpapan Area

Gambar
Figures **6.2**

Jumlah Pelanggan Air PDAM Menurut Jenisnya di Kota Balikpapan, 2021

Number of Local Water Company Customer by Type in Balikpapan Municipality, 2021



Sumber/Source : Perusahaan Daerah Air Minum (PDAM) Tirta Manggar Balikpapan/ *Water Distribution Company Tirta Manggar in Balikpapan Municipality*

Tabel 6.1
Table

Daya Terpasang, Produksi, dan Distribusi Listrik PT. PLN (Persero) pada Cabang/Ranting PLN Menurut Kecamatan di Kota Balikpapan, 2021

Installed Electricity Power, Production, and Distribution of PT. PLN (Persero) at PLN Branch by Subdistrict in Balikpapan Municipality, 2021

Tahun Year	Rayon	Daya Terpasang Installed Electricity Power (KW)	Produksi Listrik Electricity Production (KWh)	Listrik Terjual Electricity Sold (KWh)	Susut/ Hilang Shrinkage/ Lost (KWh)
		(1)	(2)	(3)	(4)
2017	Balikpapan Selatan	323 293 772	597 719 795	572 197 074	25 522 721
	Balikpapan Utara	192 868 550	350 559 146	330 359 616	20 199 530
2018	Balikpapan Selatan	349 635 954	617 763 812	593 899 907	24 077 801
	Balikpapan Utara	213 427 005	363 947 714	344 962 889	17 685 929
2019	Balikpapan Selatan	299 155 000	662 436 628	631 029 632	31 407 266
	Balikpapan Utara	217 322 000	434 424 564	420 782 083	13 642 481
2020	Balikpapan Selatan	360 275 022	634 329 711	604 699 529	29 630 182
	Balikpapan Utara	253 489 750	454 093 408	441 608 722	12 484 686
2021	Balikpapan Selatan	377 331 522	899 728 999	607 878 878	34 315 267
	Balikpapan Utara	281 048 500	537 338 515	506 627 264	19 800 095

Catatan/Note: ...

Sumber/Source: PT PLN (Persero) Area Balikpapan/ Power Generation Company Balikpapan Area

Tabel
Table 6.2**Jumlah Pelanggan Listrik Berdasarkan Tarif di Kota Balikpapan, 2017-2021***Number of Registered Electricity Costumers by Rate in Balikpapan Municipality, 2017-2021*

Kelompok/Tarif Rate	Tahun Year				
	2017	2018	2019	2020	2021
(1)	(2)	(3)	(4)	(5)	(6)
S-1	0	0	0	0	0
S-2	2 774	2 946	3 034	3 225	3 464
S-3	7	7	7	8	10
Sosial/Social	2 781	2 953	3 041	3 233	3 474
R-1	176 850	186 309	195 293	203 076	209 835
R-2	6 401	7 104	7 880	9 597	11 177
R-3	916	983	1 108	1 177	1 349
Rumah Tangga/ Household	184 167	194 396	204 281	213 850	222 361
B-1	12 471	12 837	12 815	13 102	14 400
B-2	3 033	3 256	3 480	3 659	3 884
B-3	88	90	93	98	101
Bisnis/Bussiness	15 592	16 183	16 388	16 859	18 385
I-1	30	30	28	27	28
I-2	42	45	43	44	44
I-3	15	16	15	14	15
I-4	0	0	0	0	0
Industri/Industry	87	91	86	85	87
P-1	482	546	547	549	589
P-2	16	18	19	19	19
P-3	295	383	523	545	556
Publik/Public	793	947	1 089	1 113	1 164
Jumlah/Total	203 420	214 570	224 885	235 140	245 471

Catatan/Note: Pelanggan PLN Area Balikpapan yang mencakup Kota Balikpapan Terdiri dari 2 Rayon yaitu Rayon Balikpapan Selatan dan Rayon Balikpapan Utara/ PLN Balikpapan Area customers which include Balikpapan Municipality consist of 2 Rayon namely South Balikpapan Rayon and North Balikpapan Rayon

Sumber/Source: PT PLN (Persero) Area Balikpapan/ Power Generation Compay Balikpapan Area

Tabel
Table **6.3**

Jumlah Pelanggan Listrik Menurut Rayon di Kota Balikpapan, 2017-2021

Number of Registered Electricity Customers by Rayon in Balikpapan Municipality, 2017-2021

Rayon Rayon	2017	2018	2019	2020	2021
(1)	(2)	(3)	(4)	(5)	(6)
Balikpapan Selatan	110 464	116 156	121 375	126 306	131 480
Balikpapan Utara	92 967	98 447	103 510	108 834	113 991
Jumlah/Total	203 431	214 603	224 885	235 140	245 471

Catatan/Note: Pelanggan PLN Area Balikpapan yang mencakup Kota Balikpapan Terdiri dari 2 Rayon yaitu Rayon Balikpapan Selatan dan Rayon Balikpapan Utara/ *PLN Balikpapan Area customers which include Balikpapan Municipality consist of 2 Rayon namely South Balikpapan Rayon and North Balikpapan Rayon*

Sumber/Source: PT PLN (Persero) Area Balikpapan/ *Power Generation Compay Balikpapan Area*

Tabel
Table 6.4**Jumlah Pelanggan dan Air yang Disalurkan Menurut Pelanggan di Kota Balikpapan, 2021**
Number of Customer and Distributed Clean Water by Type of Customers in Balikpapan Municipality, 2021

Jenis Pelanggan <i>Type of Customers</i>	Pelanggan <i>Number of Customers</i>	Air Disalurkan <i>Distributed Water (m³)</i>	Nilai <i>Value (Rp)</i>
(1)	(2)	(3)	(4)
Sosial Social	1 525	1 165 872	3 034 162 229
Rumah Tangga Household	104 584	22 938 203	223 709 599 905
Instansi Pemerintah Government Institution	263	425 714	1 724 761 433
Niaga Trade	4 468	1 492 583	19 484 285 100
Industri Industry	13	11 644	199 836 486
Khusus Exclusive	541	204 590	3 409 401 189
Jumlah/Total 2021	111 394	26 238 606	251 562 046 342

Catatan/Note: ...

Sumber/Source: Perusahaan Daerah Air Minum (PDAM) Tirta Manggar Balikpapan/ *Water Distribution Company Tirta Manggar in Balikpapan Municipality*

Tabel 6.5
Table

Banyaknya Usaha Kecil yang Mendapat Sertifikat Kompetensi dan Kualifikasi Perusahaan di Kota Balikpapan Tahun 2017-2021

Number of Small Establishments, Competency and Qualification Certified in Balikpapan Municipality, 2017-2021

Tahun Year	CV Limited Partner- ship	Koperasi Cooperative	PT Joint Stock Company	Toko Store	UD Trade Business	Firma Firm	Jumlah Total
(1)	(2)	(3)	(4)	(5)	(6)	(7)	(8)
2017	99	-	69	-	1	-	169
2018	86	-	62	1	1	-	150
2019	73	-	44	1	1	-	119
2020	77	-	59	1	1	-	138
2021	51	-	44	-	2	-	97

Catatan/Note: ...

Sumber/Source: Kamar Dagang dan Industri Kota Balikpapan/ Chamber of Commerce and Industry in Balikpapan Municipality

Tabel
Table 6.6

Banyaknya Usaha Non Kecil yang Mendapat Sertifikat Kompetensi dan Kualifikasi Perusahaan di Kota Balikpapan Tahun 2017-2021
Number of Non Small Establishments, Competency and Qualification Certified in Balikpapan Municipality, 2017-2021

Tahun Year	CV Limited Partner-ship	Koperasi Cooperative	PT Joint Stock Company	Toko Store	UD Trade Business	Firma Firm	Jumlah Total
(1)	(2)	(3)	(4)	(5)	(6)	(7)	(8)
2017	6	4	148	-	-	-	158
2018	14	4	125	-	-	-	143
2019	6	4	134	-	-	-	144
2020	11	4	107	-	-	-	122
2021	7	3	92	-	-	-	102

Catatan/Note: ...

Sumber/Source: Kamar Dagang dan Industri Kota Balikpapan/ Chamber of Commerce and Industry in Balikpapan Municipality

Tabel 6.7
Table

Jumlah Tempat Usaha, Tempat Tinggal dan Lain-lain yang Mengurus Izin di DPMPT Kota Balikpapan Tahun 2017-2021

Number of Establishment, Housing, and Others that Requested Permit at DPMPT Balikpapan Municipality, 2017-2021

Tahun Year	Tempat Usaha Establishment	Tempat Tinggal Housing	Lainnya Others	Jumlah Total
	(1)	(2)	(3)	(4)
2017	1 799	895	6 366	9 060
2018	2 042	1 202	3 422	6 666
2019	3 514	701	1 164	8 421
2020	1 982	599	13 406	15.987
2021	708	724	18 381	19 105

Catatan/Note: *Tempat Tinggal / IMB mulai terbit tanggal 22 Agustus 2016/ Residence / IMB began to be published on August 22, 2016

Sumber/Source: Dinas Penanaman Modal dan Perizinan Terpadu Kota Balikpapan/Capital Investment Service, in Balikpapan Municipality

Tabel 6.8
Table

Banyaknya Permohonan Pemberian Hak Atas Tanah Berdasarkan Peraturan Menteri Agraria/Kepala Badan Pertanahan Nasional Nomor 9 Tahun 1999 per Bulan di Kota Balikpapan Tahun 2021

Number of Requests for Granting Land Rights Based on Minister of Agrarian/Head of National Land Agency Regulation No 9 of 1999 by Month in Balikpapan Municipality, 2021

Bulan <i>Month</i>	Surat Keputusan Pemberian <i>Type of Rights</i>			Jumlah <i>Total</i>
	Hak Milik <i>Freehold Title</i>	Hak Guna Bangunan <i>Building Rights Title</i>	Hak Pakai <i>Right to Use Title</i>	
(1)	(2)	(3)	(4)	(5)
Januari/ <i>January</i>	34	21	9	64
Februari/ <i>February</i>	73	88	21	182
Maret/ <i>March</i>	103	83	21	207
April/ <i>April</i>	35	38	12	85
Mei/ <i>May</i>	43	35	17	95
Juni/ <i>June</i>	123	154	48	325
Juli/ <i>July</i>	115	87	19	221
Agustus/ <i>August</i>	65	45	12	122
September/ <i>September</i>	35	48	13	96
Oktober/ <i>October</i>	34	14	4	52
Nopember/ <i>November</i>	14	11	11	36
Desember/ <i>December</i>	4	1	10	15
Jumlah/<i>Total</i>	678	625	197	1 500

Catatan/*Note*: ...

Sumber/*Source*: Kantor ATR/BPN Kota Balikpapan/ *Ministry of Agriculture and Spatial Planning / BPN in Balikpapan Municipality*

Tabel 6.9
Table

Banyaknya Permohonan dan Penyelesaian Pendaftaran dan Pencatatan Alih Hak dan Pengukuran per Bulan di Kota Balikpapan Tahun 2021

Number of Requests and Realization of Registering and Recording of Transferring of The Rights for Land Use and Measuring by Month in Balikpapan Municipality, 2021

Bulan Month	Pendaftaran dan Pencatatan Alih Hak Hak <i>Registering and Recording of Transferring of The Rights for Land Use</i>		Pengukuran <i>Measuring</i>	
	Permohonan <i>Application Request</i>	Penyelesaian <i>Application Realization</i>	Permohonan <i>Application Request</i>	Penyelesaian <i>Application Realization</i>
(1)	(2)	(3)	(4)	(5)
Januari/January	262	262	240	136
Februari/February	662	662	347	175
Maret/March	591	591	424	154
April/April	650	650	427	113
Mei/May	463	463	264	116
Juni/June	492	492	412	110
Juli/July	473	473	466	218
Agustus/August	446	446	346	68
September/September	504	504	548	120
Oktober/October	484	484	467	73
Nopember/November	526	526	533	57
Desember/December	518	518	546	28
Jumlah/Total	6 071	6 071	5 020	1 368

Catatan/Note: ...

Sumber/Source: Kantor ATR/BPN Kota Balikpapan / Ministry of Agriculture and Spatial Planning / BPN in Balikpapan Municipality

Jumlah Objek Wisata 2021*Number of Tourism Destination 2021***66** Objek Wisata
Tourism Destination

PENJELASAN TEKNIS

1. Wisatawan mancanegara (wisman) ialah setiap pengunjung yang mengunjungi suatu negara di luar tempat tinggalnya, didorong oleh satu atau beberapa keperluan tanpa bermaksud memperoleh penghasilan di tempat yang dikunjungi dan lamanya kunjungan tersebut tidak lebih dari satu tahun (12 bulan). Definisi ini mencakup 2 (dua) kategori wisatawan mancanegara, yaitu :

- a. Wisatawan (turis) ialah setiap pengunjung seperti definisi di atas yang tinggal paling sedikit 24 jam, akan tetapi tidak lebih dari 1 (satu) tahun di tempat yang dikunjungi, dengan maksud antara lain: berlibur, rekreasi, olah raga, bisnis, menghadiri pertemuan, studi, dan kunjungan dengan alasan kesehatan.
- b. Excursionist ialah setiap pengunjung seperti definisi di atas yang tinggal kurang dari 24 jam di tempat yang dikunjungi (termasuk "Cruise passengers"). Cruise Passengers ialah setiap pengunjung yang tiba di suatu negara di mana mereka tidak menginap di

TECHNICAL NOTES

1. An International Visitor is any person visiting a country other than his usual place of residence for any reason other than for earning income in the country visited, and the length of stay is no more than one year (12 months). This definition covers two categories of foreign visitors, namely :

- a. "Tourist" is any visitor staying for at least 24 hours, but no more than one year, in the country visited, with the intention of visiting, and for any of these purposes: Pleasure, recreation and sports, Business, visiting friends and relatives, missions, attending meetings, conferences, visit for health reasons and study.
- b. "Excursionist" is any visitor staying less than 24 hours in the country visited including, "Cruise Passengers", i.e. visitors arriving in a country without staying in any accommodation available in the visited country.

akomodasi yang tersedia di negara tersebut, misalnya dengan kapal laut.

2. **Hotel** adalah penyediaan akomodasi secara harian berupa kamar-kamar di dalam satu bangunan yang dapat dilengkapi dengan jasa pelayanan makan dan minum, kegiatan hiburan dan atau fasilitas lainnya. Hotel terdiri dari hotel berbintang dan hotel non- bintang.
2. *Hotel is a daily supply of accommodation rooms within a building which can be equipped with eating and drinking services, entertainment activities and/ or other facilities. Hotel consists of a classified hotel and a non-classified hotel.*
3. **Hotel bintang** adalah usaha penyediaan jasa pelayanan penginapan, makan minum serta jasa lainnya bagi umum dengan menggunakan sebagian atau seluruh bangunan. Usaha ini dikelola secara komersial serta memenuhi ketentuan persyaratan sebagai hotel bintang (termasuk berlian) yang ditetapkan dalam surat keputusan instansi yang membinanya. Misalnya hotel bintang lima, hotel bintang empat dan seterusnya.
3. *A star hotel is the business of providing an accommodation, eating and drinking as well as other services for the public by using a building or a part of a building. It is managed commercially and meets specified requirements as a star hotel (including diamonds) set forth in the decree of fostering agency. For example, five star hotel, four star hotel, and so on.*
4. **Wisata Bahari** adalah seluruh kegiatan yang bersifat rekreasi yang aktifitasnya dilakukan pada media kelautan atau bahari dan meliputi daerah pantai, pulau-pulau sekitarnya, serta kawasan lautan dalam pengertian pada permukaannya; dalamnya,
4. *Marine Tourism is all recreational activities whose activities are carried out on marine or maritime media and include coastal areas, surrounding islands, and ocean areas in terms of their surface; in it, or basically including the park*

ataupun pada dasarnya termasuk didatamnya taman laut.

in the sea.

5. Wisata buatan adalah kegiatan rekreasi dan pariwisata yang memanfaatkan objek wisata yang sangat dipengaruhi oleh upaya dan aktivitas manusia.

5. Artificial tourism is a recreational and tourism activity that utilizes tourism objects that are strongly influenced by human efforts and activities.

6. Wisata Budaya adalah kegiatan perjalanan yang dilakukan oleh seseorang atau kelompok dengan mengunjungi tempat tertentu untuk tujuan rekreasi, pengembangan pribadi, atau mempelajari daya tarik budaya dengan memanfaatkan potensi budaya dari tempat yang dikunjungi tersebut. Beberapa contoh Wisata Budaya adalah: wisata religi, wisata edukasi, wisata sejarah, wisata kota dan lain-lain

6. Cultural Tourism is a travel activity carried out by a person or group by visiting a particular place for recreational purposes, personal development, or studying cultural attractiveness by utilizing the cultural potential of the place visited. Some examples of Cultural Tourism are: religious tourism, educational tourism, historical tourism, city tourism and others

ULASAN**Hotel**

Balikpapan sebagai salah satu kota yang memiliki posisi strategis di Kalimantan Timur dan memiliki bandara internasional menjadi salah satu faktor pendorong tumbuhnya hotel-hotel bagi wisatawan maupun pebisnis. Pada tahun 2021, Balikpapan Selatan dan Balikpapan Kota menjadi kecamatan dengan jumlah hotel dan akomodasi lainnya terbanyak dengan masing-masing 71 dan 49 hotel dan akomodasi. Kemudian Balikpapan Tengah dengan 27 hotel, Balikpapan Barat dengan 11 hotel, Balikpapan Utara dengan 15 hotel dan Balikpapan Timur dengan 2 hotel.

Pariwisata

Kota Balikpapan sebagai kota yang dikelilingi laut memiliki pariwisata yang didominasi oleh pantai. Beberapa pantai yang terkenal diantaranya adalah Pantai Manggar, Pantai Lemaru, Pantai Kemala, dan Pantai Melawai. Di daerah pesisir yang ditumbuhi tanaman bakau juga terdapat wisata mangrove, seperti Mangrove Center di Graha Indah, Hutan Mangrove di Margo Mulyo, dan Jembatan Ulin di Kariangau. Bagi yang menginginkan wisata berbasis fauna, bisa mengunjungi Penangkaran Buaya di Teritip dan Agro Wisata KM 23 (Beruang Madu).

DESCRIPTION**Hotel**

Balikpapan as one of the municipality that has a strategic location in East Kalimantan and has an international airport became one of the factors that drives the growth of hotels for tourists as well as businessmen. In 2021, Balikpapan Selatan and Balikpapan Kota are the subdistricts with the largest number of hotels and accommodations with 71 and 49 hotels respectively. Followed by Balikpapan Tengah with 27 hotels, Balikpapan Barat with 11 hotels, Balikpapan Utara with 15 hotels and Balikpapan Timur with 2 hotels.

Tourism

Balikpapan as a municipality that surrounded by the sea has beach-dominated tourism. Some of the famous beaches are Manggar Beach, Lemaru Beach, Kemala Beach, and Melawai Beach. In coastal areas overgrown with mangrove plants there are also mangrove-related tours, such as Mangrove Center in Graha Indah, Mangrove Forest in Margo Mulyo, and Ulin Bridge in Kariangau. For those who want fauna-based tourism, can visit the Crocodile Captivity in Teritip and Agro Wisata KM 23 (Sun Bear).

7. PARIWISATA TOURISM

Gambar 7.1 Jumlah Objek Wisata di Kota Balikpapan Menurut Jenisnya Tahun 2021
Number of Tourism Destination in Balikpapan Municipality by Its Kind, 2021



Sumber/Source : Dinas Pemuda, Olahraga, Dan Pariwisata Kota Balikpapan/ Youth, Sports and Tourism Office in Balikpapan Municipality

Tabel 7.1
Table

Jumlah Objek Wisata di Kota Balikpapan Menurut Jenisnya Tahun 2020-2021

Number of Tourism Destination in Balikpapan Municipality by Its Kind, 2020-2021

No Num	Jenis Obyek Wisata <i>Kind Of Tourism Destination</i>	Jumlah/Total	
		2020	2021
(1)	(2)	(3)	(4)
1	Wisara Alam/Hutan atau Ekowisata	7	9
2	Wisata Buatan	14	14
3	Wisata Religi	11	11
4	Wisata Bahari	9	10
5	Wisata Sejarah	9	9
6	Wisata Belanja	5	5
7	Wisata Kuliner	8	8
Jumlah/Total		63	66

Catatan/Note: ...

Sumber/Source: : Dinas Pemuda, Olahraga, Dan Pariwisata Kota Balikpapan/ *Youth, Sports and Tourism Office in Balikpapan Municipality*

Tabel 7.2 **Daftar Lokasi Wisata di Kota Balikpapan Tahun 2021**
Table *Tourism Destination in Balikpapan Municipality, 2021*

No Num	Nama Tempat Wisata Tourism Destination	Alamat Address
(1)	(2)	(3)
Wisata Alam/HUtan atau Ekowisata		
1	Kawasan Hutan Lindung Sungai Wain (HLSW)	Jl Soekarno Hatta KM 15, Kelurahan Karang Joang, Kecamatan Balikpapan Utara
2	Kawasan Wisata Pendidikan Lingkungan Hidup (KWPLH)	Jl Soekarno Hatta KM 23, Kelurahan Karang Joang, Kecamatan Balikpapan Utara
3	Mangrove Center Graha Indah	Perum Graha Indah, Kelurahan Graha Indah, Kecamatan Balikpapan Utara
4	Kebun Raya Balikpapan (KRB)	Jl Soekarno Hatta KM 15, Kelurahan Karang Joang, Kecamatan Balikpapan Utara
5	Mangrove Margo Mulyo	Kelurahan Margo Mulyo Kecamatan Balikpapan Barat
6	Kawasan Ekowisata Teluk Balikpapan	Teluk Balikpapan
7	Ekosistem Mangrove Kariangau	Kel. Kariangau Kecamatan Balikpapan Utara
8	Desa Wisata Teritip	JL. Mulawarman Kelurahan Teritip Kec. Balikpapan Timur
9	Bambu Wanadesa	JL. Soekarno Hatta KM 15 Kel. Karang Joang Kec. Balikpapan Utara
Wisata Buatan		
1	Penangkaran Buaya Teritip	Jl Mulawarman, Kelurahan Teritip, Kecamatan Balikpapan Timur
2	Carribean Island Waterpark Regency	Jl Kol. Syarifuddin Yoes, Kecamatan Balikpapan Selatan
3	Waterpark Griya Permata Asri Ringroad	Perum Griya Permata Asri, Jl Ruhui Rahayu, Kelurahan Gunung Bahagia, Balikpapan Selatan
4	Jembatan Ulin Kariangau	Kelurahan Kariangau, Kecamatan Balikpapan Barat
5	Kampung Atas Air Margasari	Kelurahan Marga Sari, Kecamatan Balikpapan Barat
6	Kampung Warna Warni Teluk Seribu	Jl. Mulawarman Kelurahan Manggar Baru, Kec. Balikpapan Tim
7	Aqua Boom	Jl. Jend. Sudirman Komp. Balikpapan Super Block

Lanjutan Tabel/Continued Table 7.2

No Num	Nama Tempat Wisata Tourism Destination	Alamat Address
(1)	(2)	(3)
8	Taman Bekapai	Jl Jenderal Sudirman, Kelurahan Klandasan Ulu, Kecamatan Balikpapan Kota
9	Taman Tiga Generasi	Jl Marsma R Iswahyudi, Sepinggian, Balikpapan Selatan
10	Waduk Manggar	Jl PDAM KM 12, Kelurahan Karang Joang, Kecamatan Balikpapan Utara
11	Kampoeng Kenangan Lamaru	Gang Kangkung, Kel. Lamaru, Kecamatan Balikpapan Timur
12	Kampung Pinisi	Jl Jendral Sudirman, Kel. Klandasan Ilir, Balikpapan Kota
13	Kampung Kangkung	Kel. Sumber Rejo, Kec. Balikpapan Tengah
14	Gifta Garden	Jl Soekarno Hatta Km.23 Karang Joang Balikpapan Utara
Wisata Religi		
1	Islamic Center	Jl Belibis, Kel. Gunung Bahagia, Kec. Balikpapan Selatan
2	Mahavihara Buddha Manggala Balikpapan	Jl MT Haryono, Kelurahan Damai, Kecamatan Balikpapan Selatan
3	Masjid Jami' Al Ula	Jl Letjen Suprpto, Kelurahan Baru Ulu, Kecamatan Balikpapan Barat
4	Masjid Agung At Taqwa	Jl. Jendral Sudirman, Kelurahan Klandasan Ulu, Kecamatan Balikpapan Kota
5	Masjid Istiqomah	Jl. Sport No.1, Kelurahan Prapatan, Kecamatan Balikpapan Kota
6	Klenteng Guang De Miao	Jl Pasar Baru, Klandasan Ilir, Balikpapan Kota
7	Pondok Pesantren Hidayatullah	Gunung Tembak, Kelurahan Teritip, Kecamatan Balikpapan Timur
8	Vihara Eka Dharma Manggala	Jl Markoni Atas, Balikpapan Kota
9	Vihara Buddha Maitreya	Jl Jend A Yani, Karang Rejo, Balikpapan Tengah
10	Masjid Ceng Ho	Jl. Mulawarman Kelurahan Lamaru Kecamatan Balikpapan Utara
11	Gereja Katolik Santa Maria	Kelurahan Prapatan Balikpapan Kota

Lanjutan Tabel/Continued Table 7.2

No Num	Nama Tempat Wisata Tourism Destination	Alamat Address
(1)	(2)	(3)
Wisata Bahari		
1	Pantai Manggar Segara Sari	Jl. Mulawarman Kelurahan Manggar Baru, Kecamatan Balikpapan Timur
2	Pantai Lamaru	Jl Mulawarman, Kelurahan Lamaru, Kecamatan Balikpapan Timur
3	Pantai Monpera	Jl Jendral Sudirman, Kelurahan Prapatan, Kecamatan Balikpapan Kota
4	Pantai Kemala	Jl Jendral Sudirman, Kelurahan Prapatan, Kecamatan Balikpapan Kota
5	Pantai Kilang Minyak Pertamina	Jl Jendral Sudirman, Kelurahan Prapatan, Kecamatan Balikpapan Kota
6	Pantai Seraya (Sepinggan Raya)	Jl Marsma R Iswahyudi, Kelurahan Sepinggan Raya, Kecamatan Balikpapan Selatan
7	Pantai Banua Patra	Jl Jendral Sudirman, Kelurahan Prapatan, Kecamatan Balikpapan Kota
8	Pantai Nirmala Lamaru/SMACLY	Jl Mulawarman, Kelurahan Lamaru, Kecamatan Balikpapan Timur
9	Pantai Damba Enggag	Jl. Jend. Sudirman Kec. Balikpapan Selatan
10	Pantai Teluk Bayur	Jl. Mulawarman Kelurahan Teritip Kecamatan Balikpapan Timur
Wisata Bersejarah		
1	Tugu Makam Jepang	Jl Mulawarman Kelurahan Lamaru, Balikpapan Timur
2	Tugu Australia	Jl. Jend. Sudirman Kelurahan Prapatan, Kecamatan Balikpapan Kota
3	Museum Kodam VI Mulawarman	L. Letjend Suprpto, Kel. Baru Tengah, Kec. Balikpapan Barat.
4	Monumen Mathilda	Jl Minyak Kelurahan Prapatan Kecamatan Balikpapan Kota
5	Meriam Jepang	Jl. Jend. Sudirman Marconi Aats, Kel Damai Kec. Balikpapan Kota
6	Rumah Dahor Heritage	Jl. Dahor, Kel Baru Ilir, Kec. Balikpapan Barat
7	Meriam Jepang Sidodadi	Kel. Baru Tengah Kec. Balikpapan Barat

Lanjutan Tabel/Continued Table 7.2

No Num	Nama Tempat Wisata Tourism Destination	Alamat Address
(1)	(2)	(3)
8	Tugu Peringatan Perdamaian Indonesia	Jl Soekarno Hatta Km.13 Kel. Karang Joang
9	Tugu Peringatan Demonstrasi Rakyat Balikpapan Karang Anyer	Kel. Baru Ilir Kec.Balikpapan Barat
Wisata Belanja		
1	Pasar Inpres Kebun Sayur	Pasar Inpres Kelurahan Marga Sari, Kecamatan Balikpapan Barat
2	Plaza Balikpapan	Jl. Jenderal Sudirman, Klandasan Ilir, Kecamatan Balikpapan Kota
3	Balikpapan Super Block	Jl Jenderal Sudirman Komp. BSB Kelurahan Gn. Bahagia, Kecamatan Balikpapan Selatan
4	Roti Tiam	Jl. MT Haryono Kel. Gunung Bahagia Kec. Balikpapan Selatan
5	Salak Kilo	Jl. Ringroad Kec. Balikpapan Utara
Wisata Kuliner		
1	Komplex Ruko Bandar	Jl. Jend. Sudirman Kel.Klandasan Ilir Kec. Balikpapan Kota
2	Melawai	Jl. Jend. Sudirman Kel.Prapatan Kec.Balikpapan Kota
3	Pasar Segar	Jl. Komp. Balikpapan Baru, Kel.Gunung Samarinda, Kec.Balikpapan Utara
4	Lapangan Merdeka	Jl. Jenderal Sudirman, Prapatan, Balikpapan Kota
5	Taman Tiga Generasi	Jl. Ruhui Rahayu Kel. Sepinggan, Kec. Balikpapan Kota
6	Taman Bekapai	Jl. Jenderal Sudirman, Klandasan Ulu, Balikpapan Kota
7	Restoran Dandito	Jl. Marsma Iswahyudi Kel. Sungai Nangka
8	Restoran Kenari	Jl. Marsma Iswahyudi Kel. Sungai Nangka
Jumlah/Total		66

Catatan/Note: ...

Sumber/Source: : Dinas Pemuda, Olahraga, Dan Pariwisata Kota Balikpapan/ Youth, Sports and Tourism Office in Balikpapan Municipality

Tabel 7.3
Table

Jumlah Hotel dan Akomodasi Lainnya Menurut Kecamatan di Kota Balikpapan, Tahun 2021
Number of Hotel and Other Accomodation by Subdistrict in Balikpapan, 2021

No Num	Kecamatan Subdistrict	Jumlah Hotel dan Akomodasi Lainnya Num of Hotels and Other Accomodation
(1)	(2)	(3)
1	Balikpapan Selatan	71
2	Balikpapan Kota	50
3	Balikpapan Timur	2
4	Balikpapan Utara	15
5	Balikpapan Tengah	26
6	Balikpapan Barat	10
Balikpapan		174

Catatan/Note: ...

Sumber/Source: : Pendataan Potensi Desa 2021/ Village Potential Data Collection 2021

BAB
Chapter

8

**TRANSPORTASI
DAN KOMUNIKASI**

*TRANSPORTATION
AND COMMUNICATION*

**Perkembangan
Lalu Lintas Udara
di Balikpapan**

*Development of Airtraffic
in Balikpapan*



Jumlah Penerbangan Domestik
Number of Domestic Flights

28.608 Kali
Times

**Jumlah Penumpang
Penerbangan Domestik**

Number of Domestic Flights Passengers

2.271.267 Orang
People



PENJELASAN TEKNIS

1. Kendaraan bermotor adalah setiap kendaraan yang digerakkan oleh peralatan teknik yang ada pada kendaraan tersebut, biasanya digunakan untuk angkutan orang atau barang di atas jalan raya selain kendaraan yang berjalan di atas rel. Kendaraan bermotor yang dicatat adalah semua jenis kendaraan kecuali kendaraan bermotor TNI/Polri dan Korps Diplomatik.
2. Mobil penumpang adalah setiap kendaraan bermotor yang dilengkapi dengan tempat duduk untuk sebanyak-banyaknya delapan orang, tidak termasuk tempat duduk untuk pengemudi, baik dilengkapi atau tidak dilengkapi bagasi.
3. Mobil bis adalah setiap kendaraan bermotor yang dilengkapi dengan tempat duduk untuk lebih dari delapan orang, tidak termasuk tempat duduk untuk pengemudi, baik dilengkapi atau tidak dilengkapi bagasi.
4. Mobil truk adalah setiap kendaraan bermotor yang digunakan untuk angkutan barang, selain mobil penumpang, mobil bis dan kendaraan bermotor roda dua.

TECHNICAL NOTES

1. *Motor vehicles are any kind of vehicles motorized by machine set up in those vehicles, they are usually used for transporting peoples or goods on roads except vehicles moving along a railway line. The data cover all kinds of motor vehicles except those belong to Indonesia Army Force Indonesian State Police and Diplomatic Corps.*
2. *Passenger cars are any motor vehicles with no more than eight seats, excluding seat for driver, it can be with or without hoot.*
3. *Buses are large passenger cars having seats for more than eight passengers, excluding seat for driver, it can be with or without hoot.*
4. *Trucks are any motor vehicles used to transport goods excluding passenger cars, buses, and motorcycles.*

5. Kereta api adalah kendaraan dengan tenaga gerak (listrik, diesel atau tenaga uap) yang berjalan sendiri maupun dirangkaikan dengan kendaraan lain, yang akan atau sedang bergerak di atas rel, terdiri dari kereta penumpang dan kereta barang.
 6. Kilometer penumpang adalah jumlah kilometer dari semua penumpang yang berangkat. Besaran ini merupakan penjumlahan jarak asal tujuan masing-masing penumpang.
 7. Rata-rata jarak perjalanan per penumpang adalah rata-rata yang ditempuh oleh setiap penumpang, atau jumlah kilometer penumpang dibagi dengan jumlah penumpang berangkat.
 8. Kilometer ton adalah jumlah kilometer semua ton yang diangkut. Besaran ini merupakan hasil penjumlahan jarak asal tujuan masing-masing barang dalam ton.
 9. Rata-rata jarak angkut barang adalah rata-rata jarak yang ditempuh oleh setiap ton barang atau jumlah kilometer ton dibagi dengan ton dimuat.
5. *Train is a coach or a number of coaches joined together, moving along a railway line. It can be passenger train or freight train.*
 6. *Passenger kilometer is total kilometers of all departing passenger. This measurement is the sum of distance between the place of origin and the place of destination taken by all passengers.*
 7. *Mean distance of journey per passenger is mean distance taken by each passenger or total of passenger-kilometer divided by the number of departing passengers.*
 8. *Ton-kilometer is total kilometer of all cargoes carried. This is the sum of distance from area of origin to area of destination for each ton of cargoes.*
 9. *Mean distance of cargoes loaded is mean distance of each ton of cargoes loaded or total ton-kilometer divided by total ton of cargoes loaded.*

10. Kunjungan kapal adalah kapal yang datang di pelabuhan baik untuk berlabuh di perairan maupun bersandar di dermaga.
 11. Gross Ton (GT) adalah volume ruangan kapal dalam m³, kecuali terowongan, lubang poros baling-baling, tempat jangkar, dan alas ganda.
 12. Sertifikat Operator Pesawat Udara adalah tanda bukti terpenuhinya standar dan prosedur dalam pengoperasian pesawat udara oleh perusahaan angkutan udara niaga.
 13. Sertifikat Pengoperasian Pesawat Udara adalah tanda bukti terpenuhinya standar dan prosedur dalam pengoperasian pesawat udara untuk kegiatan angkutan udara bukan niaga.
 14. Kantor Pos adalah tempat pemberi pelayanan komunikasi tertulis dan atau surat elektronik, layanan paket, layanan logistik, layanan transaksi keuangan, dan layanan keagenan pos untuk kepentingan umum. Rumah pos berfungsi sama seperti kantor pos dan kantor pos pembantu, bedanya rumah pos biasanya terletak di daerah terpencil.
10. *Ship call is a ship arriving at a port either for mooring or berthing.*
 11. *Gross Ton (GT) is total volume of all room in a ship (m³), excluding the volume of tunnel, the axle of propellers, the anchor, and the chain locker.*
 12. *Aircraft Operator Certificate (AOC) is clearance of compliance to the standards and procedures in aircraft operations by the commercial air transport companies.*
 13. *Operating Certificate (OC) is clearance of compliance to the standards and procedures in aircraft operations for non commercial air transport activities.*
 14. *Post Office is a service provider facility of written communication and or electronic mail, parcel service, logistics services, financial transaction services, and postal services to the public. Postal house has the same function as the post office and subsidiary of post office, the difference is that postal house is usually located in remote areas.*

15. Telekomunikasi adalah setiap pemancaran, pengiriman dan atau penerimaan dari setiap informasi dalam bentuk tanda-tanda, isyarat, tulisan, gambar, suara dan bunyi melalui sistem kawat, optik, radio atau sistem elektromagnetik lainnya.
 16. Jaringan telekomunikasi adalah rangkaian perangkat telekomunikasi dan kelengkapannya yang digunakan dalam bertelekomunikasi.
 17. Telepon tetap kabel dalam Susenas disebut telepon rumah adalah jaringan telekomunikasi menggunakan perangkat telepon tetap dengan kabel yang secara umum diatur oleh standar-standar teknis dengan menggunakan suatu nomor telepon, dikenal pula sebagai Public Switched Telephone Network (PSTN). Pada umumnya dimanfaatkan untuk telepon rumah dan jaringan internet, memiliki kemampuan menghantarkan sinyal dengan kuat dan jelas dengan biaya yang relatif lebih murah.
 18. Telepon bergerak seluler adalah perangkat telekomunikasi elektronik yang mempunyai kemampuan dasar yang sama dengan telepon tetap kabel,
15. *Telecommunication includes every transmitting, delivering and or receiving from every information of marking, signal, article, picture, sound and voice through strand of wire system, optic, radio or other electromagnetic system.*
 16. *Telecommunication network is peripheral network of telecommunication and its equipment used in the means of telecommunication.*
 17. *Fixed line telephone based on Susenas called home phone is a telecommunication network using fixed line telephone device which is generally regulated by technical standards, using a phone number, also known as the Public Switched Telephone Network (PSTN). It is generally used for home phone and Internet networks, has the ability to deliver a strong and clear signal with a relatively low cost.*
 18. *Cellular mobile phone is an electronic telecommunication device which has the same basic capabilities with fixed cables, but can be taken anywhere*

namun dapat dibawa ke mana-mana (portable, mobile) dan tidak perlu disambungkan dengan jaringan telekomunikasi kabel. Selain berfungsi sebagai telepon, telepon selular modern biasanya mendukung layanan tambahan seperti Short Messages Services (SMS), Multimedia Messages Service (MMS), e-mail dan akses Internet, aplikasi bisnis dan permainan, serta fotografi. Saat ini, Indonesia mempunyai dua sistem jaringan telepon bergerak seluler yaitu Global System for Mobile Telecommunications (GSM) dan CDMA.

(portable, mobile) and does not need to be connected to the wired telecommunications networks. In addition to functioning as a telephone, modern mobile phone typically supports additional services such as Short Messages Services (SMS), Multimedia Messages Service (MMS), e-mail and access to the Internet, business applications and games, as well as photography. Currently, Indonesia has two cellular mobile telephone network system that are GSM (Global System for Mobile Telecommunications) and Code Division Multiple Access (CDMA).

19. Internet adalah sebuah jaringan komputer publik di seluruh dunia. Internet menyediakan akses ke sejumlah layanan komunikasi termasuk World Wide Web dan membawa email, berita, hiburan dan file data.

19. *The internet is a worldwide public computer network. It provides access to a number of communication services including the World Wide Web and carries e-mail, news, entertainment and data files.*

20. Penyiaran Radio mencakup penyiaran sinyal suara melalui studio penyiaran radio dan fasilitas untuk transmisi program yang berhubungan dengan masyarakat, termasuk mengumpulkan dan menyalurkan program melalui kabel atau satelit, internet (stasiun radio internet), termasuk penyiaran data yang terintegrasi dengan penyiaran

20. *Radio broadcasting includes voice signals broadcasting through radio broadcasting studios and facilities for the programs transmission related to community, including collecting and distributing programs via cable or satellite, internet (internet radio station), including integrated data broadcasting with radio broadcasting.*

- radio.
21. *Broadcasting and television programming includes the manufacture of a complete television channel program from purchased program components (such as films, documentaries, etc.), own produced program components (such as local news, live reports) or a combination of both, the programming of the video channel on the basis of demand, and data broadcasting integrated with television broadcasting. Complete television program can broadcast their own or through a third party distribution, such as cable companies or satellite television providers. Programming can be general or specific (e.g. limited formats such as news programs, sports, education or programs aimed at young people), can be made freely available to users or can only available on a subscription basis.*
 21. *Newspapers, journals, and bulletin/magazine publishing include newspapers and newspaper advertisements, journals, bulletin, general and technical magazines, comic, including radio and television schedule publishing, and so on.*
 21. *Penyiaran dan pemrograman televisi mencakup pembuatan program saluran televisi lengkap dari komponen program yang dibeli (seperti film, dokumenter, dan lain-lain), komponen program yang dihasilkan sendiri (seperti berita lokal, laporan langsung) atau kombinasi keduanya, pemrograman dari saluran video atas dasar permintaan, dan penyiaran data yang diintegrasikan dengan siaran televisi. Program televisi lengkap dapat disiarkan sendiri atau melalui distribusi pihak ketiga, seperti perusahaan kabel atau provider televisi satelit. Pemrograman dapat bersifat umum atau khusus (misalnya format terbatas seperti program berita, olah raga, pendidikan atau program yang ditujukan untuk anak muda), dapat dibuat dengan bebas tersedia untuk pemakai atau dapat hanya tersedia atas dasar langganan.*
 22. *Penerbitan surat kabar, jurnal, dan buletin/Majalah mencakup usaha penerbitan surat kabar dan surat kabar iklan, jurnal, buletin, majalah umum dan teknis, komik termasuk penerbitan jadwal radio dan televisi, dan sebagainya.*

23. Koran atau surat kabar adalah suatu penerbitan yang ringan dan mudah dibuang, biasanya dicetak pada kertas berbiaya rendah yang disebut kertas koran, yang berisi berita-berita terkini dalam berbagai topik. Topiknya bisa berupa even politik, kriminalitas, olahraga, tajuk rencana, dan cuaca. Jenis surat kabar umum biasanya diterbitkan setiap hari, kecuali pada hari-hari libur. Surat kabar sore juga umum di beberapa negara. Selain itu, juga terdapat surat kabar mingguan yang biasanya lebih kecil dan kurang prestisius dibandingkan dengan surat kabar harian dan isinya biasanya lebih bersifat hiburan.
23. *Newspaper is a lightweight publication but easily disposed of, usually printed on low-cost paper called newsprint, containing the latest news on various topics. Topics can include political events, crime, sports, editorials, and weather. Common types of newspapers are usually published daily, except on holidays. Afternoon newspapers are also common in some countries. In addition, there is also a weekly newspaper that is usually smaller and less prestigious than the daily newspaper and its contents are usually more entertainment.*
24. Tabloid adalah istilah suatu format surat kabar yang lebih kecil (597 mm × 375 mm) dari ukuran standar koran harian. Istilah ini biasanya dikaitkan dengan penerbitan surat kabar reguler non harian (bisa mingguan, dwimingguan, dll), yang terfokus pada hal-hal yang lebih “tidak serius”, terutama masalah selebritas, olah raga, kriminal, dll.
24. *Tabloid is a smaller term format of newspaper (597 mm × 375 mm) than a standard size daily newspaper. This term is usually associated with the publishing of non-daily regular newspapers (can be weekly, biweekly, etc.), which focus on the things that are “not too serious”, especially the problem of celebrity, sports, crime, etc.*
25. Jurnal adalah majalah yang khusus memuat artikel dalam suatu bidang ilmu tertentu.
25. *Journal is a special magazine that publish an article in a particular field of science.*

26. Buletin adalah publikasi organisasi yang mengangkat perkembangan suatu topik atau aspek tertentu dan diterbitkan/dipublikasikan secara teratur (berkala) dalam waktu yang relatif singkat (harian hingga bulanan). Buletin ditujukan kepada khalayak yang lebih sempit, yang berkaitan dengan bidang tertentu saja. Tulisan dalam buletin umumnya singkat dan padat (mirip berita), menggunakan bahasa yang formal, dan banyak istilah teknis berkaitan dengan bidang tersebut.
26. *Bulletin is a publication of an organization that raised the development of a particular topic or aspect and issued/published regularly (periodically) in a relatively short time (daily to monthly). Bulletin is addressed to a narrower audience, which relates to a particular field. Posts in bulletin are generally short and concise (similar to news), using formal language and a lot of technical terms related to the field.*
27. Majalah adalah penerbitan berkala yang berisi bermacam-macam artikel dalam subyek yang bervariasi. Majalah biasa diterbitkan mingguan, dwimingguan atau bulanan. Majalah biasanya memiliki artikel mengenai topik populer yang ditujukan kepada masyarakat umum dan ditulis dengan gaya bahasa yang mudah dimengerti oleh banyak orang.
27. *Magazine is a periodical publication containing a variety of articles on varied subjects. Regular magazine published weekly, biweekly or monthly. Magazines usually have articles on popular topics which are addressed to the general public and written in a style that is easily understood by many people.*
28. Oplah adalah jumlah barang yang tercetak dalam satuan eksemplar.
28. *The circulation is the number of items printed in units of copies.*
29. Bioskop adalah pertunjukkan yang diperlihatkan dengan gambar (film) yang disorot
29. *Cinema is a show that is shown with the image (film) highlighted so it can move. Cinema also be*

sehingga dapat bergerak. Bioskop juga diartikan sebagai tempat untuk menonton pertunjukkan film dengan menggunakan layar lebar, dimana gambar film diproyeksikan ke layar menggunakan proyektor

interpreted as a place to watch the shows using a wide screen movies, where the film images projected onto a screen using a projector.

<https://balikpapankota.bps.go.id>

ULASAN

Balikpapan sebagai pintu gerbang Kalimantan Timur memerlukan jalan sebagai prasarana penunjang pengangkutan yang penting untuk memperlancar kegiatan perekonomian. Meningkatnya pembangunan umumnya harus disertai dengan peningkatan pembangunan jalan guna memudahkan mobilitas penduduk dan memperlancar lalu lintas barang dari satu daerah ke daerah lain. Panjang jalan negara di Kota Balikpapan pada tahun 2021 mencapai 45,66 km, jalan provinsi 31,61 km, dan jalan yang dikuasai pemerintah kota 501,18 km. Jumlah tersebut tidak mengalami banyak perubahan dari tahun sebelumnya.

Selain perhubungan darat, sektor perhubungan udara juga termasuk dominan di Balikpapan karena adanya bandara internasional Sultan Aji Muhammad Sulaiman Sepinggang yang menjadi salah satu pintu gerbang masuknya pendatang ke Kalimantan Timur. Namun berdasarkan data pergerakan penumpang, pada tahun 2021 mengalami penurunan. Penerbangan dengan pax tertinggi terjadi pada musim-musim liburan, seperti bulan Juni dan bulan Desember yang bertepatan dengan Natal. Salah satu penyebab terjadi penurunan pergerakan penumpang yaitu adanya Pembatasan Sosial

DESCRIPTION

Balikpapan as the gateway to Kalimantan Timur requires roads as transportation to support infrastructure that are important to facilitate economic activities. Increase in development generally must be accompanied by an increase in road construction to facilitate population mobility and to facilitate the traffic of goods from one region to another. The length of state roads in Balikpapan municipality in 2021 reached 45.66 km, provincial roads were 31.61 km, and municipality-controlled roads were 501.18 km. This number did not experience many changes from the previous year.

Apart from land transportation, the air transportation sector is also dominant in Balikpapan due to the existence of the Sultan Aji Muhammad Sulaiman Sepinggang international airport which is one of the gateways for migrants to enter East Kalimantan. However, based on data on passenger movements, in 2021 it has decreased. The highest pax flight occurs during the holiday season, such as June and December which coincides with Christmas. One of the causes of the decrease in passenger movement is the large-scale social restrictions to reduce the spread of Corona Virus Disease 2019 (Covid-19).

Berskala Besar untuk menekan penyebaran Corona Virus Disease 2019 (Covid-19).

Di sektor perhubungan laut, Kota Balikpapan memiliki Pelabuhan Semayang yang melayani rute antar pulau. Berdasarkan data dari PT. Pelindo IV (persero) Cabang Balikpapan, jumlah penumpang kapal laut tahun 2021 meningkat hingga 47% dari jumlah penumpang di tahun 2020. Sementara di sektor penyeberangan, Pelabuhan Penyeberangan Kariangau pada tahun 2021 melayani 65.737 penumpang dan 380.050 kendaraan.

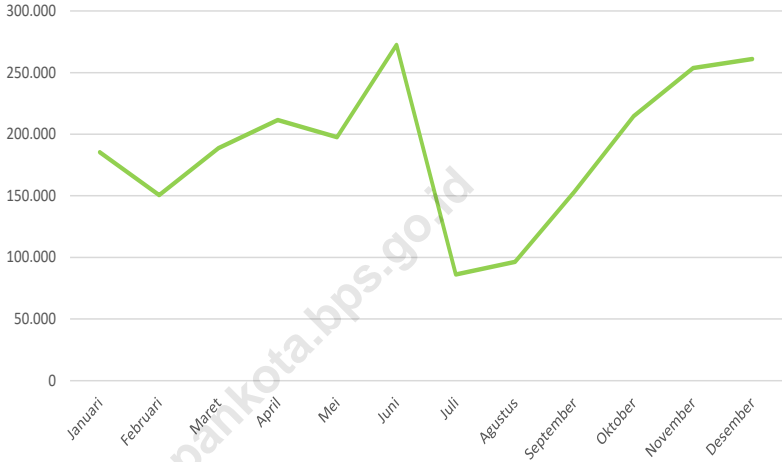
In the sea transportation sector, Balikpapan City has Semayang Port which serves inter-island routes. Based on data from PT. Pelindo IV (Persero) Balikpapan Branch, the number of ship passengers in 2021 increased to 47% of the number of passengers in 2020. Meanwhile, in the ferry sector, Kariangau Ferry Port in 2021 served 65,737 passengers and 380,050 vehicles.

<https://balikpapankota.bps-9>

Gambar 8.1 Pergerakan Penumpang Domestik di Bandara Sultan Aji Muhammad Sulaiman Sepinggan Menurut Bulan Tahun 2021

Figures

Number of Domestic Passenger in Sultan Aji Muhammad Sulaiman Sepinggan Airport by Month, 2021



Sumber/Source : PT. Angkasa Pura I (Persero) Cabang Sepinggan Balikpapan

8.1 TRANSPORTASI TRANSPORTATION

Tabel 8.1.1 Panjang Jalan¹ Menurut Tingkat Kewenangan Pemerintahan di Kota Balikpapan (km), 2019–2021
Length of Roads¹ by Level of Government Authority in Balikpapan Municipality (km), 2019–2021

Tingkat Kewenangan Pemerintahan <i>Level of Government Authority</i>	2019	2020	2021
(1)	(2)	(3)	(4)
Negara ² /State ²	45,66	45,66	45,66
Provinsi/Province	31,61	31,61	31,61
Kabupaten/Kota <i>Regency/Municipality</i>	501,18	501,180	501,18
Jumlah/Total	578,45	578,45	578,45

Catatan/Note: ¹ Data tidak termasuk panjang jalan tol/*Excluding toll road*

² Berdasarkan Keputusan Menteri Pekerjaan Umum dan Perumahan Rakyat No. 248/KPTS/M/2015/*Based on Public Work and Public Housing Ministerial Decree No. 248/KPTS/M/2015*

Sumber/Source: ...

Tabel
Table 8.1.2**Panjang Jalan Menurut Jenis Permukaan Jalan di Kota Balikpapan (Km) Tahun 2019-2021***Length of Road by Type of Roads Surface in Balikpapan Municipality (Km), 2019-2021*

Jenis Permukaan <i>Type of Road Surface</i>	Panjang Jalan Negara <i>Length of Road Under State</i>		
	2019	2020	2021
(1)	(2)	(3)	(4)
a. Diaspal	45,66	45,36	45,36
b. Kerikil	-	-	-
c. Tanah	-	-	-
d. Rigid	0,65	0,30	0,30
Jumlah/Total	46,31	45,66	45,66

Lanjutan Tabel/Continued Table 8.1.2

Jenis Permukaan <i>Type of Road Surface</i>	Panjang Jalan Provinsi <i>Length of Road Under Province</i>		
	2019	2020	2021
(1)	(5)	(6)	(7)
a. Diaspal	30,61	30,61	...
b. Kerikil	-	-	...
c. Tanah	-	-	...
d. Rigid	1,00	1,00	...
Jumlah/Total	31,61	31,61	...

Lanjutan Tabel/Continued Table 8.1.2

Jenis Permukaan Type of Road Surface		Panjang Jalan Kota Length of Road Under Municipality		
		2019	2020	2021
(1)	(8)	(9)	(10)	
a. Diaspal	374,141	412,474	392,943	
b. Kerikil	16,305	9,970	26,089	
c. Tanah	43,398	23,693	24,692	
d. Rigid	67,336	55,043	57,456	
Balikpapan	501,180	501,180	501,18	

Catatan/Note: ...

Sumber/Source: Data Dasar Prasarana Jalan (DD1) Kota Balikpapan, diperoleh melalui Bidang Jalan dan Jembatan, Dinas Pekerjaan Umum Kota Balikpapan/ Basic Data on Road Infrastructure (DD1) in Balikpapan Municipality, obtained through Roads and Bridges, Balikpapan Public Works Department

Tabel 8.1.3
Table

Panjang Jalan Menurut Kondisi Jalan di Kota Balikpapan (Km) Tahun 2019-2021

Length of Roads by Condition of Roads in Balikpapan Municipality (Km), 2019-2021

Kondisi Jalan <i>Condition of Roads</i>	Panjang Jalan Negara <i>Length of Road Under State</i>		
	2019	2020	2021
(1)	(2)	(3)	(4)
a. Baik	4,69	4,69	5,25
b. Sedang	40,47	40,47	39,32
c. Rusak	0,40	0,40	1,09
d. Rusak Berat	0,10	0,10	-
Balikpapan	45,66	45,66	45,66

Lanjutan Tabel/Continued Table 8.1.3

Kondisi Jalan <i>Condition of Roads</i>		Panjang Jalan Provinsi <i>Length of Road Under Province</i>		
		2019	2020	2021
(1)		(2)	(3)	(4)
a.	Baik	26,61	0,50	...
b.	Sedang	3,16	20,99	...
c.	Rusak	1,31	7,78	...
d.	Rusak Berat	0,53	2,34	...
Jumlah/Total		31,61	31,61	...

Lanjutan Tabel/Continued Table 8.1.3

Kondisi Jalan Condition of Roads	Panjang Jalan Kota Length of Road Under Municipality		
	2019	2020	2021
(1)	(2)	(3)	(4)
a. Baik	288,95	365,305	344,947
b. Sedang	133,24	96,588	102,363
c. Rusak	30,55	38,905	53,87
d. Rusak Berat	48,44	0,382	0
Balikpapan	457,180	501,180	501,18

Catatan/Note: ...

Sumber/Source: Data Dasar Prasarana Jalan (DD1) Kota Balikpapan, diperoleh melalui Bidang Jalan dan Jembatan, Dinas Pekerjaan Umum Kota Balikpapan/ Basic Data on Road Infrastructure (DD1) in Balikpapan Municipality, obtained through Roads and Bridges, Balikpapan Public Works Department

Tabel 8.1.4
Table**Banyaknya Kendaraan Bermotor Menurut Jenis Kendaraan (Unit) di Kota Balikpapan Tahun 2021***Number of Motor Vehicles by Type of Vehicle in Balikpapan Municipality, 2021*

Jenis Kendaraan <i>Type of Vehicles</i>	Bukan Umum <i>Non Public</i>	Umum <i>Public</i>	Dinas <i>Official</i>	Jumlah <i>Total</i>
(1)	(2)	(3)	(4)	(5)
Mobil Penumpang				
Sedan	9 006	2 866	1 831	13 723
Station Wagon	28 574	5 294	2 653	36 521
Mini Bus	12 221	3 176	1 382	16 779
Jeep	11 270	2 495	2 766	16 531
Lain-lain	432	131	126	689
Mobil Bus				
Bus	907	595	217	1 719
Micro Bus	12 227	424	477	13 128
Bus Bertingkat	-	-	-	-
Lain-lain	29	120	19	168
Mobil Barang				
Pick Up	16 519	1 597	1 802	19 918
Deliver Van	2 081	1 058	711	3 850
Truck	10 106	4 287	1 877	16 270
Tangki	5 471	1 337	805	7 613
Double Cabin	3 299	1 898	1 126	6 323
Lain-lain	1 195	226	62	1 483

Lanjutan Tabel/Continued Table 8.1.4

Jenis Kendaraan Type of Vehicles	Bukan Umum Non Public	Umum Public	Dinas Official	Jumlah Total
(1)	(6)	(7)	(8)	(9)
Sepeda Motor				
Sepeda Motor Solo	435 841	12 628	11 346	459 815
Sepeda Motor dgn Kereta Samping	994	554	497	2 045
Sepeda Motor Roda Tiga	89	-	-	89
Scooter	12 969	9 672	6 450	29 091
Trail	36 422	9 767	6 327	52 516
Lain-lain	394	199	278	871
Kendaraan Khusus				
Mobil Pemadam Kebakaran	155	137	147	439
Mobil Ambulance	233	104	106	443
Mobil Jenazah	99	99	49	247
Fork Lift	45	50	43	138
Lain-lain	16	30	2	48

Catatan/Note: ...

Sumber/Source: Direktorat Lalu Lintas Polda Kaltim/ East Kalimantan Province Regional Police Traffic Directorate

Tabel
Table 8.1.5**Banyaknya Angkutan Umum Menurut Jenisnya di Kota
Balikpapan Tahun 2021***Number of Public Transportation by Its Kind in Balikpapan
Municipality, 2021*

Jenis Kendaraan <i>Type of Vehicles</i>		Trayek <i>Route</i>	Jumlah <i>Total</i>
(1)		(2)	(3)
Angkutan Kota			
No 1		RSS Damai III-Terminal Batu Ampar - Simpang Tiga/Pelabuhan Ferry Sumber-Rapak-Simpang Tiga Karang Anyar-Kebun Sayur-Kp.Baru Ujung-Pasar Alam Baru	47
No 2		-	0
No 2A		Terminal Damai-RSS Damai III/Balikpapan Baru Komplek Pemda-RSS Beriman/Korpri-Pasar Sepinggang-Terminal Batu Ampar	28
No 3		Terminal Batu Ampar-Simpang Tiga/Pelabuhan Ferry Sumber- Rapak-Gunung Sari(Simpang Tiga Jl.Sutoyo)-Klandasan-RSPB/ Prapatan-Pelabuhan	134
No 5		Terminal Damai-Pasar Baru-Gunung Sari (Simpang Tiga Jl.Sutoyo)- Rapak-Simpang Tiga Karang Anyar-Kebun Sayur-Kampung Baru Ujung-Pasar Alam Baru	120
No 6		Terminal Damai-Pasar Baru-Klandasan-RSPB/Prapatan-Pelabuhan- Simpang Tiga Karang Anyar-Kebun Sayur-Kampung Baru Ujung- Pasar Aalam Baru	61
No 7		Terminal Damai-Sepinggang (Jembatan Depan Perumahan Daksa)- Batakan(Depan PLTD)-Manggar-Lamaru-Teritip/Gn.Tembak	127
No 8		Terminal Batu Ampar-Km.10-Km.15-Km.24(Batas Kota)	51
No 8A		-	0
Bus Sekolah Dishub		Wilayah Balikpapan Timur dan Utara	2
Koridor D		Terminal Batu Ampar-Ferry Kariangau	0

Catatan/Note: ...

Sumber/Source: Dinas Perhubungan Kota Balikpapan/ *Transportation Department in Balikpapan Municipality*

Tabel
Table 8.1.6**Banyaknya Angkutan Umum Laut di Dermaga Kampung Baru Menurut Jenisnya Tahun 2021***Number of Public Crossing Transportation by Its Kind in Kampung Baru Dock, 2021*

Jenis Kendaraan <i>Type of Vehicles</i>	Jumlah <i>Total</i>
(1)	(2)
Kapal Klotok	44
Kapal Long Boat (Itchi)	2
Speed Boat	35

Catatan/Note: ...

Sumber/Source: Dinas Perhubungan Kota Balikpapan/ *Transportation Department in Balikpapan Municipality*<https://balikpapankota.bps.go.id>

Tabel
Table **8.1.7****Pergerakan Penumpang dan Pesawat per Bulan di Bandara Sepinggan Tahun 2021***Number of Passengers and Aircraft Traffic in Sepinggan Airport by Month, 2021*

Bulan Month	Pesawat (Mov) Flight Movement		Penumpang (Pax) Passenger	
	Domestik Domestic	Internasional International	Domestik Domestic	Internasional International
(1)	(2)	(3)	(4)	(5)
Januari/January	2 604	32	185 368	-
Februari/February	2 166	32	150 630	13
Maret/March	2 493	51	188 747	-
April/April	2 686	60	211 440	-
Mei/May	2 184	39	197 551	-
Juni/June	2 956	55	272 549	-
Juli/July	1 457	65	86 125	108
Agustus/August	1 416	62	96 342	117
September/September	2 030	54	153 229	-
Oktober/October	2 630	55	214 647	-
Nopember/November	3 009	73	253 620	-
Desember/December	2 977	83	261 019	-
Balikpapan 2021	28 608	661	2 271 267	238
Balikpapan 2020	32 361	479	2 730 927	8 870

Catatan/Note: ...

Sumber/Source: PT. Angkasa Pura I (Persero) Cabang Sepinggan Balikpapan

Tabel 8.1.8
Table

Banyaknya Bagasi dan Kargo Per Bulan di Bandara Sepinggan Tahun 2021

Number of Baggage and Cargo in Sepinggan Airport by Month, 2021

Bulan Month	Bagasi (Kg) Baggage		Kargo (Kg) Cargo	
	Domestik Domestic	Internasional International	Domestik Domestic	Internasional International
(1)	(2)	(3)	(4)	(5)
Januari/January	1 065 400	-	4 234 204	226 590
Februari/February	845 327	-	3 941 993	175 676
Maret/March	1 009 255	-	4 359 610	266 212
April/April	1 131 209	-	4 555 256	284 839
Mei/May	1 023 984	-	3 859 131	304 627
Juni/June	1 410 198	-	3 778 980	283 524
Juli/July	520 370	16 240	3 609 844	381 794
Agustus/August	776 945	8 032	3 671 730	434 636
September/September	1 251 962	-	4 148 650	422 671
Oktober/October	1 832 832	-	4 185 473	353 338
Nopember/November	1 992 800	-	3 819 826	539 770
Desember/December	2 036 381	-	3 904 083	636 574
Balikpapan 2021	14 896 663	24 272	48 068 780	4 310 251
Balikpapan 2020	12 921 975	339 137	44 211 915	1 916 745

Catatan/Note: ...

Sumber/Source: PT. Angkasa Pura I (Persero) Cabang Sepinggan Balikpapan

Tabel 8.1.9
Table

Perkembangan Pergerakan Pesawat, Penumpang, Bagasi dan Kargo di Bandara Sepinggan Tahun 2017–2021

Number of Flight Movement, Passengers, Baggage and Cargo in Sepinggan Airport, 2017 - 2021

Uraian/Details	2017	2018	2019	2020	2021
(1)	(2)	(3)	(4)	(5)	(6)
Pesawat (Mov)/ Flight					
Domestik <i>Domestic</i>	66 071	67 011	58 010	32 361	28 608
Internasional <i>International</i>	1 229	1 406	1 115	479	661
Penumpang (Pax)/ Passengers					
Domestik <i>Domestic</i>	7 254 136	7 441 334	5 370 714	2 730 927	2 271 267
Internasional <i>International</i>	45 320	56 802	59 002	8 870	238
Bagasi (Kg)/ Baggage					
Domestik <i>Domestic</i>	57 670 595	59 022 741	27 385 764	12 921 975	14 896 663
Internasional <i>International</i>	1 001 079	1 012 154	992 195	339 137	24 272
Kargo (Kg)/ Cargo					
Domestik <i>Domestic</i>	52 956 602	58 298 926	41 643 904	44 211 915	48 068 780
Internasional <i>International</i>	3 551 668	3 723 564	3 027 629	1 916 745	4 310 251

Catatan/Note: ...

Sumber/Source: PT. Angkasa Pura I (Persero) Cabang Sepinggan Balikpapan

Tabel
Table **8.1.10**

Pergerakan Arus Penumpang di Pelabuhan Balikpapan Menurut Bulan Tahun 2021

Number of Passengers Traffic in Port of Balikpapan by Month, 2021

Bulan Month	Dalam Negeri Domestic		Luar Negeri Overseas	
	Embarkasi Embarkation	Debarkasi Debarkation	Embarkasi Embarkation	Debarkasi Debarkation
(1)	(2)	(3)	(4)	(5)
Januari/January	6 927	10 722	0	0
Februari/February	8 592	8 992	0	0
Maret/March	8 228	7 755	0	0
April/April	9 506	7 283	0	0
Mei/May	10 253	8 187	0	0
Juni/June	14 594	17 628	0	0
Juli/July	10 767	11 180	0	0
Agustus/August	4 129	10 983	0	0
September/September	7 831	10 319	0	0
Oktober/October	10 671	12 506	0	0
Nopember/November	21 035	13 424	0	0
Desember/December	15 021	16 418	0	0
Balikpapan 2021	127 554	135 397	0	0
Balikpapan 2020	86 606	93 038	0	0

Catatan/Note: ...

Sumber/Source: PT. Pelindo IV (Persero) Cabang Balikpapan

Tabel
Table **8.1.11**

Jumlah Kendaraan dan Penumpang serta Barang yang Diseberangkan dengan Ferry Kariangau-Penajam di Pelabuhan Penyeberangan Kariangau Tahun 2021

Number of Cars and Passenger Traffic by Ferry Kariangau-Penajam at Kariangau Crossing Port, 2021

No Num	Jenis Penumpang Passengers	Satuan Unit	BPP-PNJ
(1)	(2)	(3)	(4)
1	Penumpang		
	Dewasa	Orang	60 854
	Anak-Anak	Orang	4 883
2	Kendaraan Roda Dua		
	Golongan I (Sepeda)	Unit	21
	Golongan II (Motor)	Unit	132 746
	Golongan III (Motor CC Besar)	Unit	607
3	Kendaraan Roda Empat dan Langganan		
	Golongan IV Penumpang (Mobil)	Unit	114 092
	Golongan IV Barang (Pick Up)	Unit	63 227
	Golongan V Penumpang (Mini Bus)	Unit	1 951
	Golongan V Barang (Truck)	Unit	53 825
	Golongan VI Penumpang (Bis Besar)	Unit	1 300
	Golongan VI Barang (Puso)	Unit	7 010
	Golongan VII (Trailer)	Unit	4 441
	Golongan VIII (Alat Besar)	Unit	191
	Golongan IX (Alat Berat)	Unit	639

Catatan/Note: ...

Sumber/Source: UPT Penyeberangan Kariangau

8.2 KOMUNIKASI COMMUNICATION

Tabel 8.2.1
Table

Nilai Penjualan Materai dan Benda Pos pada PT. Pos Indonesia Balikpapan Menurut Bulan Tahun 2021

Value of Stamps and Post Thing Selling at Balikpapan Post Office by Month, 2021

Bulan Months	Benda Pos (Rp) Post Thing	Materai (Rp) Stamps
(1)	(2)	(3)
Januari/January	9 594 000	3 230 300 000
Februari/February	3 284 000	3 567 700 000
Maret/March	5 192 000	3 987 040 000
April/April	3 394 000	4 051 460 000
Mei/May	4 991 000	2 857 000 000
Juni/June	5 711 000	4 148 600 000
Juli/July	4 322 500	3 701 000 000
Agustus/August	2 871 000	3 276 600 000
September/September	4 246 000	3 671 900 000
Oktober/October	2 247 000	3 717 300 000
Nopember/November	1 531 000	3 627 400 000
Desember/December	3 383 000	4 119 300 000
Balikpapan 2021	50 766 500	43 955 600 000

Catatan/Note: ...

Sumber/Source: PT POS Indonesia (Persero) Balikpapan

Tabel
Table **8.2.2**

Nilai Penerimaan dan Pembayaran Wesel Pos oleh PT. Pos Indonesia Balikpapan Menurut Bulan Tahun 2021
Value of Money Received and Transferred via Balikpapan Post Office by Month, 2021

Bulan Months	Wesel Dalam Negeri Wesel Pos Luar Negeri		Wesel Pos Luar Negeri Overseas Money Order			
	Terima Received		Bayar Transferred		Bayar Transferred	
	BIL	BSU	BIL	BSU	BIL	BSU
(1)	(2)	(3)	(4)	(5)	(6)	(7)
Januari/January	1 565	2 093 282 700	368	493 713 114	221	1 002 051 040
Februari/February	1 428	1 735 309 274	386	754 558 142	228	1 250 731 700
Maret/March	1 815	1 826 021 600	387	556 152 617	272	1 143 160 200
April/April	1 763	2 020 410 800	440	711 035 327	287	1 463 619 830
Mei/May	2 201	2 541 071 800	404	685 292 575	263	965 147 600
Juni/June	1 335	1 458 426 990	400	562 237 101	238	908 825 400
Juli/July	1 459	1 723 267 800	378	470 535 307	283	1 314 139 300
Agustus/August	1 497	1 608 080 240	391	717 221 730	247	1 057 993 400
September/September	1 345	1 600 178 300	393	762 511 010	222	951 717 300
Oktober/October	1 209	1 462 925 800	375	557 187 895	341	897 251 700
Nopember/November	1 262	1 481 802 274	320	488 261 212	234	986 606 700
Desember/December	1 329	1 502 396 800	376	524 329 306	245	1 141 481 700
Balikpapan 2021	18 208	21 053 174 378	4 618	7 283 035 336	3 081	13 082 725 870

Catatan/Note: ...

Sumber/Source: PT POS Indonesia (Persero) Balikpapan

Tabel
Table **8.2.3**

**Banyaknya Surat Pos yang Dikirim oleh PT. Pos Indonesia
Balikpapan Menurut Bulan Tahun 2021**

*Number of Outgoing Letters at Balikpapan Post Office by
Month, 2021*

Bulan Months	POS Kilat Khusus Special Delivery	POS Ekspres Express	PaketPOS Packet	Jumlah Total
(1)	(2)	(3)	(4)	(5)
Januari/January	16 163	255	1 432	17 850
Februari/February	12 024	5 442	1 243	18 709
Maret/March	10 619	9 882	1 120	21 621
April/April	12 255	11 246	1 141	24 642
Mei/May	8 651	10 572	614	19 837
Juni/June	10 074	12 494	793	23 361
Juli/July	10 659	10 115	456	21 230
Agustus/August	14 736	8 662	826	24 224
September/September	12 874	10 197	771	23 842
Oktober/October	18 713	15 767	1 065	35 545
Nopember/November	24 416	14 790	763	39 969
Desember/December	19 309	339	803	20 451
Balikpapan 2021	170 493	109 761	11 027	291 281

Catatan/Note: ...

Sumber/Source: PT POS Indonesia (Persero) Balikpapan

Tabel
Table **8.2.4**

Banyaknya Base Transceiver Station (BTS) di Kota Balikpapan Menurut Kecamatan Tahun 2020-2021

Number of Base Transceiver Station (BTS) at Balikpapan Municipality by Subdistrict, 2020-2021

Kecamatan Subdistrict	Jumlah BTS Number of BTS	
	2020	2021
(1)	(2)	(3)
Balikpapan Selatan	127	127
Balikpapan Kota	78	78
Balikpapan Timur	54	54
Balikpapan Utara	115	115
Balikpapan Tengah	53	53
Balikpapan Barat	33	33
Balikpapan	460	460

Catatan/Note: ...

Sumber/Source: Dinas Komunikasi dan Informatika Kota Balikpapan/ *Service of Communication and Information in Balikpapan Municipality*

Inflasi

Kota Balikpapan 2021

Inflation in Balikpapan Municipality 2021

2,28%



Inflasi Terbesar Tahun 2021 terdapat pada **Kelompok Pengeluaran Kesehatan**, yaitu sebesar **4,27%**

The highest inflation in 2021 occurred in Health Expenditure Group by 4.27%



Deflasi Terbesar Tahun 2021 terdapat pada **Kelompok Pengeluaran Pakaian dan Alas Kaki**, yaitu sebesar **-0,95%**

The highest deflation in 2021 occurred in Clothing and Footwear Expenditure Group by -0.95%

PENJELASAN TEKNIS

1. Perbankan adalah industri yang menangani uang tunai, kredit, dan transaksi keuangan lainnya. Perbankan didefinisikan sebagai kegiatan bisnis dalam menerima dan menjaga uang yang dimiliki oleh individu dan entitas lain, dan kemudian meminjamkan uang ini untuk melakukan kegiatan ekonomi seperti menghasilkan untung atau sekadar menutupi biaya operasional.
2. inflasi merupakan suatu proses meningkatnya harga-harga secara umum dan terus-menerus (continue) berkaitan dengan mekanisme pasar yang dapat disebabkan oleh berbagai faktor, antara lain, konsumsi masyarakat yang meningkat, berlebihnya likuiditas di pasar yang memicu konsumsi atau bahkan spekulasi, sampai termasuk juga akibat adanya ketidaklancaran distribusi barang.

TECHNICAL NOTES

1. *Banking is an industry that handles cash, credit, and other financial transactions. Banking is defined as business activities in receiving and maintaining money owned by individuals and other entities, and then lending this money to carry out economic activities such as generating profits or simply covering operational costs.*
2. *Inflation is a process of increasing prices in general and continuously related to market mechanisms that can be caused by various factors, among others, increased public consumption, excess liquidity in the market that triggers consumption or even speculation, to include also due to the uneven distribution of goods.*

ULASAN**DESCRIPTION****Perbankan**

Penggunaan kredit perbankan terdiri atas 3 kelompok besar, yakni modal kerja, investasi, dan konsumsi. Dari kredit perbankan yang dikururkan sebesar Rp 30.332.996 juta, 28,71% digunakan untuk konsumsi dan 38,15 % untuk modal kerja. Sementara sisanya, 33,14% digunakan untuk investasi.

Sumber dana perbankan paling banyak berasal dari tabungan rupiah, yang menyumbang 48,86% dana perbankan; kemudian giro rupiah dan deposito rupiah dengan masing-masing 25,95% dan 25,19%. Dana perbankan yang bersumber dari valuta asing paling banyak berasal dari giro valas 42,83%, 41,61% tabungan valas dan deposito valas 150,56%.

Harga

Pada tahun 2021, inflasi tahunan secara umum cenderung tinggi bila dibandingkan tahun sebelumnya, yakni sebesar 2,28%. Bila dirinci berdasarkan inflasi kalender per bulan, terlihat bahwa harga barang-barang cenderung naik pada bulan-bulan menjelang Natal dan tahun baru (Desember 2021).

Banking

The usage of bank credit can be divided into 3 major groups, working capital, investment and consumption. Out of the distributed bank loans of Rp 30,332,996 million, 28.717% was used for consumption and 38.15% for working capital. While the rest, 33.14% was used for investment.

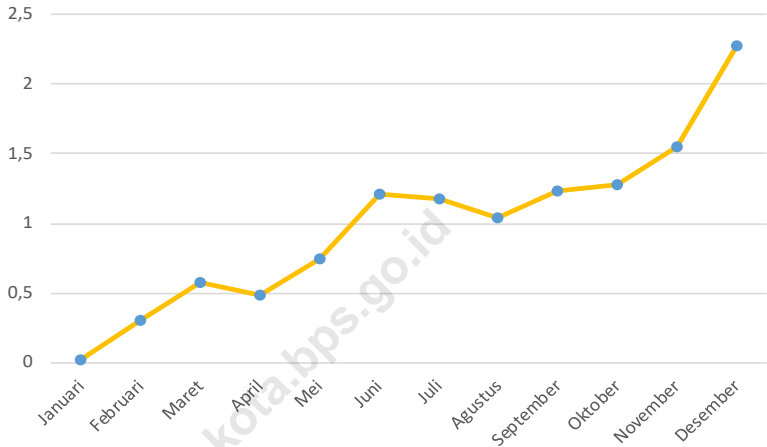
Sources of banking funds mostly comes from rupiah savings, which accounts for 48.86% of banking funds; then rupiah giro and rupiah deposits with 25.95% and 25.19% respectively. Banking funds originating from foreign currencies mostly come from foreign currency giro with 42.83%, with foreign currency savings 41.61%, and foreign currency deposits with 150.56%.

Price

In 2021, annual inflation generally tended to be high when compared to the previous year, which was 2.28%. When specified based on inflation per month, it is noted that the prices of goods tend to rise in the months christmas and new year (Desember 2021).

Gambar 9.1
Figures

Inflasi Tahun Kalender Per Bulan di Kota Balikpapan, 2021
Inflation Rate by Month in Balikpapan Municipality, 2021



Sumber/Source : BPS Kota Balikpapan/BPS-Statistics in Balikpapan Municipality

9. PERBANKAN, KOPERASI DAN HARGA-HARGA

BANKING, COOPERATIVE AND PRICES

Tabel
Table 9.1

Jumlah Koperasi Aktif di Kota Balikpapan Menurut Kecamatan, 2018-2021

Number of Active Cooperative in Balikpapan Municipality by Subdistrict, 2018-2021

Kecamatan Subdistrict	2018	2019	2020	2021
(1)	(2)	(3)	(4)	(5)
Balikpapan Selatan	177	181	184	118
Balikpapan Kota	33	35	37	79
Balikpapan Timur	37	40	43	40
Balikpapan Utara	66	68	70	77
Balikpapan Tengah	60	61	66	61
Balikpapan Barat	74	81	78	67
Balikpapan	447	466	478	442

Catatan/Note: ...

Sumber/Source: Dinas Koperasi, Usaha Mikro, Kecil, Menengah dan Perindustrian Kota Balikpapan/ Department of Cooperatives, Micro, Small, Medium Enterprises and Industry in Balikpapan Municipality

Tabel
Table 9.2**Jumlah UMKM dan IKM Produktif (Aktif) di Kota Balikpapan Menurut Kecamatan, 2020-2021***Number of Active Small and Medium-Sized Enterprises and Productive Small and Medium-Sized Industries in Balikpapan Municipality by Subdistrict, 2020-2021*

Kecamatan Subdistrict	UMKM <i>Small and Medium-Sized Enterprises</i>		IKM <i>Small and Medium-Sized Industries</i>	
	2020	2021	2020	2021
	(1)	(2)	(3)	(4)
Balikpapan Selatan	6 115	9 980	375	63
Balikpapan Kota	3 603	6 163	1	22
Balikpapan Timur	4 109	7 249	32	20
Balikpapan Utara	4 757	9 343	0	52
Balikpapan Tengah	4 948	7 430	0	27
Balikpapan Barat	4 010	6 889	0	14
Balikpapan	27 542	47 054	408	198

Catatan/Note: ...

Sumber/Source: Dinas Koperasi, Usaha Mikro, Kecil, Menengah dan Perindustrian Kota Balikpapan/ *Department of Cooperatives, Micro, Small, Medium Enterprises and Industry in Balikpapan Municipality*

Tabel
Table **9.3****Jumlah Koperasi Menurut Jenis Koperasi dan Kecamatan di Kota Balikpapan, 2021***Number of Cooperative by Kind of Cooperative and Subdistrict in Balikpapan Municipality, 2021*

Kecamatan Subdistrict	Jenis Koperasi/ Kind of Cooperative					Jumlah Total
	KUD	KPRI	KOPKAR	KOPPAS	Lainnya Other	
(1)	(2)	(3)	(4)	(5)	(6)	(7)
Balikpapan Selatan	-	-	-	-	8	-
Balikpapan Kota	-	-	-	-	2	-
Balikpapan Timur	1	-	-	-	3	-
Balikpapan Utara	-	-	-	-	3	-
Balikpapan Tengah	-	-	-	-	2	-
Balikpapan Barat	-	-	-	-	1	-
Balikpapan	1	0	0	0	19	0

Catatan/Note: ...

Sumber/Source: Podes 2020/ Podes 2020

Tabel
Table 9.4**Posisi Pinjaman Rupiah dan Valuta Asing yang Diberikan Bank Umum dan BPR Menurut Jenis Penggunaan (juta rupiah) Tahun 2017-2021***Outstanding of Loans in Rupiah and Foreign Currency of Commercial and Rural Banks by Type of Loans (million Rps), 2017-2021*

Tahun <i>Year</i>	Modal Kerja <i>Capital</i>	Investasi <i>Investment</i>	Konsumsi <i>Consumption</i>	Jumlah <i>Total</i>
(1)	(2)	(3)	(4)	(5)
2017	8 684 005	6 993 690	8 811 396	24 489 091
2018	8 684 016	7 963 161	9 344 744	25 955 921
2019	10 614 374	8 696 970	9 612 997	28 924 341
2020	10 352 422	8 875 521	9 034 516	28 262 459
2021	11 572 510	10 052 689	8 707 797	30 332 996

Catatan/Note: Data Berdasarkan Lokasi Bank Pelapor/ *Data Based on Reporting Bank Location*Sumber/Source: Kantor Perwakilan Bank Indonesia Balikpapan/ *Bank Indonesia Representative Office Balikpapan*

Tabel 9.5
*Table***Posisi Kredit Perbankan Menurut Klasifikasi Lapangan Usaha (jutaan rupiah) Tahun 2021***Bank Credits Position by Industrial Origin (million Rps), 2021*

Keterangan Details	Triwulan I 1st Quarter	Triwulan II 2nd Quarter	Triwulan III 3rd Quarter
(1)	(2)	(3)	(4)
Pertanian, Peternakan, Kehutanan & Perikanan	2 423 616	2 681 766	2 919 020
Pertambangan & Perikanan	585 588	855 908	923 728
Industri Pengolahan	1 269 860	1 125 943	3 238 432
Listrik, Gas & Air Bersih	435 132	419 364	392 754
Konstruksi	5 087 562	5 406 247	5 346 928
Perdagangan, Hotel & Restoran	5 166 031	5 331 912	5 195 352
Pengangkutan & Komunikasi	947 185	872 672	822 847
Jasa-jasa Dunia Usaha	2 112 143	1 693 210	1 703 066
Jasa Sosial	743 175	892 286	905 963
Lainnya	8 889 848	8 710 567	8 620 050
Jumlah/Total	27 660 139	27 989 874	30 068 139

Lanjutan Tabel/Continued Table 9.5

Keterangan Details	Oktober October	November November	Desember December
(1)	(5)	(6)	(7)
Pertanian, Peternakan, Kehutanan & Perikanan	2 929 515	2 751 709	2 754 124
Pertambangan & Perikanan	932 290	905 431	934 625
Industri Pengolahan	2 992 429	3 308 104	3 461 432
Listrik, Gas & Air Bersih	391 310	388 515	366 437
Konstruksi	5 321 378	5 326 027	5 286 421
Perdagangan, Hotel & Restoran	5 157 441	5 186 463	5 239 133
Pengangkutan & Komunikasi	778 668	777 989	983 467
Jasa-jasa Dunia Usaha	1 684 895	1 648 788	1 728 262
Jasa Sosial	880 201	868 056	869 535
Lainnya	8 634 134	8 642 786	8 709 560
Jumlah/Total	29 702 261	29 803 869	30 332 996

Catatan/Note: Data Berdasarkan Lokasi Bank Pelapor/ Data Based on Reporting Bank Location

Sumber/Source: Kantor Perwakilan Bank Indonesia Balikpapan/ Bank Indonesia Representative Office Balikpapan

Tabel 9.6
Table**Posisi Kredit Perbankan Rupiah dan Valuta Asing Menurut Jenis Penggunaan dan Kelompok Bank di Kota Balikpapan (jutaan rupiah) Tahun 2017-2021***Bank Credits Position by Kind of Using and Classification of Bank in Balikpapan Municipality (million Rps), 2017-2021*

Tahun Year	Bank Pemerintah Government Bank		
	Modal Kerja Capital	Investasi Investment	Konsumsi Consumption
(1)	(2)	(3)	(4)
2017	5 629 223	2 561 566	5 509 226
2018	5 528 757	2 996 494	6 153 524
2019	7 525 892	5 202 770	6 483 980
2020	7 998 534	5 594 990	6 303 969
2021	8 996 395	6 883 228	6 407 788

Lanjutan Tabel/Continued Table 9.6

Tahun Year	Bank Swasta Private Bank		
	Modal Kerja Capital	Investasi Investment	Konsumsi Consumption
(1)	(5)	(6)	(7)
2017	3 054 781	4 432 124	3 302 170
2018	3 119 260	4 966 667	3 191 220
2019	3 088 481	3 494 200	3 129 017
2020	2 353 888	3 280 531	2 730 547
2021	2 576 115	3 169 461	2 300 009

Lanjutan Tabel/Continued Table 9.6

Tahun Year	Jumlah Total		
	Modal Kerja Capital	Investasi Investment	Konsumsi Consumption
(1)	(8)	(9)	(10)
2017	8 684 005	6 993 690	8 811 396
2018	8 648 016	7 963 161	9 344 744
2019	10 614 374	8 696 970	9 612 997
2020	10 352 422	8 875 521	9 034 516
2021	11 572 510	10 052 689	8 707 797

Catatan/Note: Data Berdasarkan Lokasi Bank Pelapor/ Data Based on Reporting Bank Location

Sumber/Source: Kantor Perwakilan Bank Indonesia Balikpapan/ Bank Indonesia Representative Office Balikpapan

Tabel
Table 9.7**Posisi Sumber Dana Perbankan di Kota Balikpapan
(jutaan rupiah) Tahun 2017-2021***Position of Bank's Fund Source in Balikpapan Municipality
(million Rps), 2017-2021*

Tahun Year	Giro Giro		Deposito Deposit	
	Rupiah Rupiah	Valas Foreign Currency	Rupiah Rupiah	Valas Foreign Currency
(1)	(2)	(3)	(4)	(5)
2017	3 663 614	753 190	6 877 794	603 273
2018	4 135 825	749 663	7 957 546	769 027
2019	4 904 426	1 135 779	7 951 936	896 619
2020	5 492 343	856 013	8 458 233	1 012 613
2021	8 364 883	821 444	8 120 092	298 431

Lanjutan Tabel/Continued Table 9.7

Tahun Year	Tabungan Savings		Jumlah Total	
	Rupiah Rupiah	Valas Foreign Currency	Rupiah Rupiah	Valas Foreign Currency
(1)	(6)	(7)	(8)	(9)
2017	10 884 893	804 654	21 426 301	2 161 117
2018	12 159 764	806 927	24 253 135	2 325 617
2019	13 108 620	816 056	25 964 982	2 848 453
2020	14 236 295	893 755	28 186 871	2 762 380
2021	15 750 762	797 914	32 235 737	1 917 789

Catatan/Note: Data Berdasarkan Lokasi Bank Pelapor/ Data Based on Reporting Bank Location

Sumber/Source: Kantor Perwakilan Bank Indonesia Balikpapan/ Bank Indonesia Representative Office Balikpapan

Tabel 9.8
Table

Giro Menurut Kelompok Bank di Kota Balikpapan (jutaan rupiah) Tahun 2017-2021

Giro Based on Bank Classification in Balikpapan Municipality (million Rps), 2017-2021

Tahun Year	Bank Pemerintah Government Bank		Deposito Deposit		Jumlah Total	
	Rupiah Rupiah	Valas Foreign Currency	Rupiah Rupiah	Valas Foreign Currency	Rupiah Rupiah	Valas Foreign Currency
(1)	(2)	(3)	(4)	(5)	(6)	(7)
2017	2 446 836	333 180	1 216 778	420 009	3 663 614	753 190
2018	2 836 934	401 910	1 298 891	347 753	4 135 825	749 663
2019	3 446 157	806 830	1 458 269	328 949	4 904 426	1 135 779
2020	3 993 647	560 685	1 498 696	295 328	5 492 343	856 013
2021	6 037 317	492 067	2 327 566	329 377	8 364 883	821 444

Catatan/Note: Data Berdasarkan Lokasi Bank Pelapor/ Data Based on Reporting Bank Location

Sumber/Source: Kantor Perwakilan Bank Indonesia Balikpapan/ Bank Indonesia Representative Office Balikpapan

Tabel
Table **9.9**

Suku Bunga Deposito Berjangka Menurut Jangka Waktu pada Kelompok Bank Pemerintah di Kota Balikpapan (%) Tahun 2017-2021

Term Deposit Interest Rate in Government Bank by Period (%), 2017-2021

Tahun Year	1 Bulan 1 Month		3 Bulan 3 Months		6 Bulan 6 Months		12 Bulan 12 Months		24 Bulan 24 Months	
	Tr	Tt	Tr	Tt	Tr	Tt	Tr	Tt	Tr	Tt
	Min	Max	Min	Max	Min	Max	Min	Max	Min	Max
(1)	(2)	(3)	(4)	(5)	(6)	(7)	(8)	(9)	(10)	(11)
2017*	5,06		5,76		5,27		5,39		5,27	
2018*	5,81		6,05		5,51		5,53		5,23	
2019*	5,07		5,80		5,44		5,61		5,33	
2020*	3,49		3,64		3,95		4,81		4,55	
2021*	2,40		2,60		2,54		2,97		3,37	

Catatan/Note: . Tt= Tertinggi. Tr= Terendah

*menggunakan pendekatan suku bunga rata-rata tertimbang/

Tt = Highest. Tr = lowest

* uses a weighted average interest rate approach

Sumber/Source: Kantor Perwakilan Bank Indonesia Balikpapan/ Bank Indonesia Representative Office Balikpapan Data Data Berdasarkan Lokasi Bank Pelapor/ Data Based on Reporting Bank Location

Tabel
Table 9.10**Suku Bunga Deposito Berjangka Menurut Jangka Waktu pada Kelompok Bank Swasta Nasional Devisa di Kota Balikpapan (%) Tahun 2017-2021***Term Deposit Interest Rate in National Private Bank by Period in Balikpapan Municipality (%), 2017-2021*

Tahun Year	1 Bulan 1 Month		3 Bulan 3 Months		6 Bulan 6 Months		12 Bulan 12 Months		24 Bulan 24 Months	
	Tr Min	Tt Max	Tr Min	Tt Max	Tr Min	Tt Max	Tr Min	Tt Max	Tr Min	Tt Max
(1)	(2)	(3)	(4)	(5)	(6)	(7)	(8)	(9)	(10)	(11)
2017*	4,89		5,27		4,70		5,98		7,10	
2018*	5,96		5,72		6,39		5,34		5,34	
2019*	5,32		4,90		5,27		5,45		6,43	
2020*	4,23		4,32		4,25		4,55		5,17	
2021*	2,82		3,59		2,44		4,07		3,13	

Catatan/Note: . Tt= Tertinggi. Tr= Terendah

*menggunakan pendekatan suku bunga rata-rata tertimbang/

Tt = Highest. Tr = lowest

* uses a weighted average interest rate approach

Sumber/Source: Kantor Perwakilan Bank Indonesia Balikpapan/ Bank Indonesia Representative Office Balikpapan Data Data

Berdasarkan Lokasi Bank Pelapor/ Data Based on Reporting Bank Location

Tabel 9.11
Table

Jumlah Aktiva Bank Menurut Kelompok Bank di Kota Balikpapan (jutaan rupiah) Tahun 2017-2021

Value of Activa Bank Based on Bank Group in Balikpapan Municipality (million Rps), 2017-2021

Tahun <i>Year</i>	Bank Umum <i>Commercial Banks</i>		Jumlah <i>Total</i>
	Bank Pemerintah <i>Government Banks</i>	Bank Swasta <i>Private Banks</i>	
(1)	(2)	(3)	(4)
2017	16 609 066	12 380 453	28 989 518
2018	18 959 439	13 174 309	32 133 748
2019	22 966 850	13 324 065	36 290 915
2020	23 823 500	13 084 576	36 908 076
2021	28 674 059	12 913 16	41 587 220

Catatan/Note: Data Berdasarkan Lokasi Bank Pelapor / *Data Based on Reporting Bank Location*

Sumber/Source: Kantor Perwakilan Bank Indonesia Balikpapan / *Bank Indonesia Representative Office Balikpapan*

Tabel
Table 9.12**Indeks Harga Konsumen per Bulan Menurut Kelompok Pengeluaran (2018=100) di Balikpapan Tahun 2021***Monthly Consumer Price Index by Expenditure Group (2018=100) in Balikpapan, 2021*

Bulan <i>Month</i>	Makanan, Minuman dan Tembakau <i>Food, Beverages and Tobacco</i>	Pakaian dan Alas Kaki <i>Clothing and Footwear</i>	Perumahan, Air, Listrik, dan Bahan Bakar Rumah Tangga <i>Housing, Water, Electricity, and Household Fuels</i>
(1)	(2)	(3)	(4)
Januari/ <i>January</i>	106,24	95,61	103,65
Februari/ <i>February</i>	106,92	95,61	103,65
Maret/ <i>March</i>	107,9	94,15	103,65
April/ <i>April</i>	107,90	94,42	103,66
Mei/ <i>May</i>	108,25	93,80	103,66
Juni/ <i>June</i>	109,90	94,14	103,98
Juli/ <i>July</i>	109,40	93,86	104,29
Agustus/ <i>August</i>	108,59	93,10	104,41
September/ <i>September</i>	109,14	94,05	104,52
Oktober/ <i>October</i>	108,90	94,86	105,24
November/ <i>November</i>	108,55	94,94	105,44
Desember/ <i>December</i>	110,14	93,28	105,65

Lanjutan Tabel/Continued Table 9.12

Bulan Month	Perlengkapan, Peralatan, dan Pemeliharaan Rutin Rumah Tangga Furnishing, Household Equipment and Routine Household Maintenance	Kesehatan Health	Transportasi Transport
(1)	(5)	(6)	(7)
Januari/January	103,89	105,29	93,15
Februari/February	104,12	105,50	94,07
Maret/March	103,93	105,53	94,03
April/April	104,15	105,53	94,21
Mei/May	104,46	105,53	95,45
Juni/June	104,90	105,67	94,25
Juli/July	105,37	109,89	93,90
Agustus/August	105,49	109,61	94,11
September/September	105,94	109,54	93,70
Oktober/October	105,64	109,54	92,66
November/November	105,83	109,54	95,52
Desember/December	106,02	109,78	98,52

Lanjutan Tabel/Continued Table 9.12

Bulan Month	Informasi, Komunikasi, dan Jasa Keuangan Information, Communication and Financial Services	Rekreasi, Olahraga, dan Budaya Recreation, Sport, and Culture	Pendidikan Education
(1)	(8)	(9)	(10)
Januari/January	101,50	102,53	110,51
Februari/February	101,45	102,53	110,51
Maret/March	101,45	102,5	110,51
April/April	101,20	102,50	110,51
Mei/May	101,20	102,50	110,51
Juni/June	101,36	102,50	110,51
Juli/July	101,25	102,50	110,50
Agustus/August	101,25	102,50	111,82
September/September	101,11	102,50	111,82
Oktober/October	101,11	102,53	111,82
November/November	101,15	102,54	111,82
Desember/December	100,81	102,54	111,82

Lanjutan Tabel/Continued Table 9.12

Bulan Month	Penyediaan Makanan dan Minuman/Restoran Food and Beverage Services/Restaurant	Perawatan Pribadi dan Jasa Lainnya Personal Care and Other Services	Umum General
(1)	(11)	(12)	(13)
Januari/January	104,29	113,12	103,38
Februari/February	104,29	113,05	103,67
Maret/March	104,37	112,64	103,84
April/April	104,37	112,51	103,86
Mei/May	104,37	113,24	104,12
Juni/June	104,37	114,27	104,61
Juli/July	104,37	113,91	104,58
Agustus/August	104,37	114,11	104,43
September/September	104,37	114,36	104,63
Oktober/October	104,82	114,19	104,68
November/November	104,82	113,89	104,96
Desember/December	104,96	114,01	105,72

Catatan/Note: ...

Sumber/Source: BPS, Survei Harga Konsumen/BPS-Statistics Indonesia, Consumer Price Survey

Tabel
Table 9.13**Laju Inflasi Bulanan Menurut Kelompok Pengeluaran
(2018=100) di Kota Balikpapan, 2021**
**Monthly Inflation Rate by Expenditure Group (2018=100) in
Balikpapan Municipality, 2021**

Bulan Month	Makanan, Minuman dan Tembakau Food, Beverages and Tobacco	Pakaian dan Alas Kaki Clothing and Footwear	Perumahan, Air, Listrik, dan Bahan Bakar Rumah Tangga Housing, Water, Electricity, and Household Fuels
(1)	(2)	(3)	(4)
Januari/January	0,30	1,53	0,01
Februari/February	0,64	0,00	0,00
Maret/March	0,92	-1,53	0,00
April/April	0,00	0,29	0,01
Mei/May	0,32	-0,66	0,00
Juni/June	1,52	0,36	0,31
Juli/July	-0,45	-0,30	0,30
Agustus/August	-0,74	-0,81	0,12
September/September	0,51	1,02	0,11
Oktober/October	-0,22	0,86	0,69
November/November	-0,32	0,08	0,19
Desember/December	1,46	-1,75	0,20

Lanjutan Tabel/*Continued Table* 9.13

Bulan <i>Month</i>	Perlengkapan, Peralatan, dan Pemeliharaan Rutin Rumah Tangga <i>Furnishing, Household Equipment and Routine Household Maintenance</i>	Kesehatan <i>Health</i>	Transportasi <i>Transport</i>
(1)	(5)	(6)	(7)
Januari/ <i>January</i>	0,19	0,01	-1,73
Februari/ <i>February</i>	0,22	0,20	0,99
Maret/ <i>March</i>	-0,18	0,03	-0,04
April/ <i>April</i>	0,21	0,00	0,19
Mei/ <i>May</i>	0,30	0,00	1,32
Juni/ <i>June</i>	0,42	0,13	-1,26
Juli/ <i>July</i>	0,45	3,99	-0,37
Agustus/ <i>August</i>	0,11	-0,25	0,22
September/ <i>September</i>	0,43	-0,06	-0,44
Oktober/ <i>October</i>	-0,28	0,00	-1,11
November/ <i>November</i>	0,18	0,00	3,09
Desember/ <i>December</i>	0,18	0,22	3,14

Lanjutan Tabel/*Continued Table 9.13*

Bulan Month	Informasi, Komunikasi, dan Jasa Keuangan Information, Communication and Financial Services	Rekreasi, Olahraga, dan Budaya Recreation, Sport, and Culture	Pendidikan Education
(1)	(8)	(9)	(10)
Januari/January	0,00	0,00	0,15
Februari/February	-0,05	0,00	0,00
Maret/March	0,00	-0,03	0,00
April/April	-0,25	0,00	0,00
Mei/May	0,00	0,00	0,00
Juni/June	0,16	0,00	0,00
Juli/July	-0,11	0,00	-0,01
Agustus/August	0,00	0,00	1,19
September/September	-0,14	0,00	0,00
Oktober/October	0,00	0,03	0,00
November/November	0,04	0,01	0,00
Desember/December	-0,34	0,00	0,00

Lanjutan Tabel/*Continued Table* 9.13

Bulan Month	Penyediaan Makanan dan Minuman/Restoran Food and Beverage Services/Restaurant	Perawatan Pribadi dan Jasa Lainnya Personal Care and Other Services	Umum General
(1)	(11)	(12)	(13)
Januari/January	0,06	0,39	0,02
Februari/February	0,00	-0,06	0,28
Maret/March	0,08	-0,36	0,16
April/April	0,00	-0,12	0,02
Mei/May	0,00	0,65	0,25
Juni/June	0,00	0,91	0,47
Juli/July	0,00	-0,32	-0,03
Agustus/August	0,00	0,18	-0,14
September/September	0,00	0,22	0,19
Oktober/October	0,43	-0,15	0,05
November/November	0,00	-0,26	0,27
Desember/December	0,13	0,11	0,72

Catatan/Note: ...

Sumber/Source: BPS, Survei Harga Konsumen/BPS-Statistics Indonesia, Consumer Price Survey

Tabel
Table 9.14**Inflasi Tahun Kalender Per Bulan di Kota Balikpapan, 2021***Inflation Rate by Month in Balikpapan Municipality, 2021*

Bulan Month	Inflasi Tahun Kalender (persen) Calendar Inflation (percent)
(1)	(2)
Januari/January	0,02
Februari/February	0,30
Maret/March	0,57
April/April	0,48
Mei/May	0,74
Juni/June	1,21
Juli/July	1,18
Agustus/August	1,04
September/September	1,23
Oktober/October	1,28
November/November	1,55
Desember/December	2,28

Catatan/Note: ...

Sumber/Source: BPS Kota Balikpapan, Survei Statistik Harga Konsumen/ BPS in Balikpapan Municipality, Consumer Price Statistics Survey

BAB

Chapter

10

PENGELUARAN PENDUDUK

POPULATION EXPENDITURE

Pengeluaran per kapita sebulan
di Balikpapan 2021 untuk
Bukan Makanan lebih besar
dibandingkan untuk **Makanan**

Monthly per capita expenditure in Balikpapan 2021
for non food is greater than for food



PENJELASAN TEKNIS

1. Pengeluaran rata-rata per kapita adalah biaya yang dikeluarkan untuk konsumsi semua anggota rumah tangga selama sebulan baik yang berasal dari pembelian, pemberian maupun produksi sendiri dibagi dengan banyaknya anggota rumah tangga dalam rumah tangga tersebut.

TECHNICAL NOTES

1. *Per capita Average Expenditure is the cost spent for all household members consumption during the month, whether from purchasing, giving or own production, divided by the number of household members in the household.*

<https://balikpapankota.bps.go.id>

ULASAN**DESCRIPTION**

Penduduk Kota Balikpapan pada tahun 2021 secara umum memiliki pengeluaran sebesar Rp 2.323.288 per kapita per bulan. Dari jumlah tersebut, 61,19 persen, atau Rp 1.421.719 digunakan untuk komoditi non makanan. Sementara sisanya, 38,81 persen, atau Rp 901.569, digunakan untuk komoditi makanan.

Dari pengeluaran yang dikeluarkan untuk komoditi makanan, pengeluaran untuk kelompok Makanan dan Minuman Jadi memiliki persentase terbesar. Kelompok ini memiliki persentase 38,47 persen, atau lebih dari sepertiga pengeluaran untuk komoditi makanan digunakan di kelompok ini. Di urutan berikutnya ada ikan/udang/cumi/kerang 11,11 persen; rokok dengan persentase 8,74 persen; Padi-padian 7,55 persen; dan Sayur-sayuran dengan 7,23 persen. Sisanya digunakan untuk komoditi makanan yang lain.

Sementara untuk pengeluaran di komoditi non makanan, pengeluaran terbesar penduduk Kota Balikpapan banyak berada di kelompok Perumahan dan Fasilitas Rumah Tangga, dengan persentase 51,03 persen dari total pengeluaran non makanan. Di urutan berikutnya adalah Aneka Barang dan Jasa dengan 24,88 persen; Barang Tahun

The population of Balikpapan municipality in 2021 generally has an expenditure of Rp 2,323,288 per capita per month. Of this amount, 61,19 percent, or Rp 1,421,719 is used for non-food commodities. While the rest, 38,81 percent, or Rp. 901,569, is used for food commodities.

Of the expenditures spent on food commodities, the expenditure for the Ready Food and Beverages group has the largest percentage. This group has a percentage of 38,47 percent, or more than one third of expenditure on food commodities is used in this group. Next there is Fish Group 11.11 percent; Cigarettes with a percentage of 8.74 percent; Cereals 7.55 percent; and Vegetables 7.23 percent. The rest is used for other food commodities.

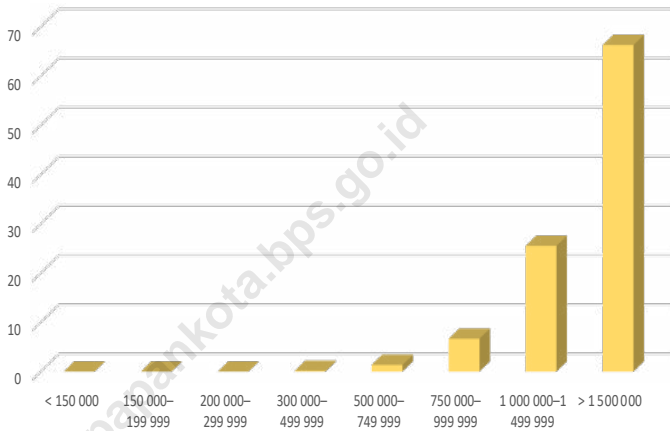
As for expenditures in non-food commodities, the largest expenditure of residents of Balikpapan municipality is mostly in the Housing and Household Facilities group, with a percentage of 51.03 percent of the total non-food expenditure. Next are various goods and services group with 24.88 percent; Durable goods 11.15 percent;

Lama 11,15 persen; Pajak dan Asuransi dengan 8,31 persen; Pakaian dengan 3,04 persen; dan Keperluan Pesta dan Upacara 1,60 persen

Taxes and Insurance with 8.32 percent; Clothing with 3.04 percent; and Party Stuff and Ceremonies 1.60 percent

<https://balikpapankota.bps.go.id>

Gambar 10.1 Jumlah Rumah Tangga Menurut Golongan Pengeluaran Per Kapita Sebulan di Kota Balikpapan Tahun 2021
Figures **Jumlah Rumah Tangga Menurut Golongan Pengeluaran Per Kapita Sebulan di Kota Balikpapan Tahun 2021**
Number of Household by Monthly Expenditure Per Capita Balikpapan Municipality, 2021



Sumber/Source: BPS, Survei Sosial Ekonomi Nasional (Susenas)/BPS-Statistics Indonesia, National Socioeconomic Survey

10. PENGELUARAN PENDUDUK
POPULATION EXPENDITURE

Tabel 10.1 Rata-rata Pengeluaran Per Kapita Sebulan Menurut Kelompok Komoditas(rupiah) di Kota Balikpapan, 2020 dan 2021
Monthly Average Expenditure Per Capita by Commodity Group in Balikpapan Municipality, 2020 and 2021

Kelompok Komoditas/Commodity Group	2020	2021
(1)	(2)	(3)
Makanan/Food		
Padi-padian/Cereals	58 917	68 044
Umbi-umbian/Tubers	6 016	8 577
Ikan/udang/cumi/kerang/Fish/shrimp/common squid/shells	76 488	100 15
Daging/Meat	36 771	49 448
Telur dan susu/Eggs and milk	52 113	59 769
Sayur-sayuran/Vegetables	55 962	65 211
Kacang-kacangan/Legumes	12 735	14 567
Buah-buahan/Fruits	41 552	45 97
Minyak dan kelapa/Oil and coconut	14 722	17 036
Bahan minuman/Beverage stuffs	18 398	18 943
Bumbu-bumbuan/Spices	12 162	13 82
Konsumsi lainnya/Miscellaneous food items	12 056	14 399
Makanan dan minuman jadi/Prepared food and beverages	358 283	346 812
Rokok/Cigarettes	78 866	78 822
Jumlah makanan/Total food	835 040	901 569
Bukan makanan/Non-food		
Perumahan dan fasilitas rumah tangga/Housing and household facilities	618 071	725 539
Aneka komoditas dan jasa/Goods and services	282 184	353 672
Pakaian, alas kaki, dan tutup kepala/Clothing, footwear, and headgear	51 470	43 231
Komoditas tahan lama/Durable goods	82 652	158 486
Pajak, pungutan, dan asuransi/Taxes and insurance	78 504	118 092
Keperluan pesta dan upacara/kenduri/Parties and ceremonies	51 549	22 699
Jumlah bukan makanan/Total non-food	1 164 430	1 421 719
Jumlah/Total	1 999 470	2 323 288

Catatan/Note: ...

Sumber/Source: BPS, Survei Sosial Ekonomi Nasional (Susenas) Maret 2019 dan Maret 2020/BPS-Statistics Indonesia, National Socioeconomic Survey March 2019 and March 2020

Tabel
Table 10.2

Persentase Pengeluaran Per Kapita Sebulan Menurut Kelompok Komoditas(rupiah) di Kota Balikpapan, 2020 dan 2021

Percentage of by Monthly Expenditure Per Capita by Commodity Group in Balikpapan Municipality, 2020 and 2021

Kelompok Komoditas/Commodity Group	2020	2021
(1)	(2)	(3)
Makanan/Food		
Padi-padian/ <i>Cereals</i>	7,06	7,55
Umbi-umbian/ <i>Tubers</i>	0,72	0,95
Ikan/udang/cumi/kerang/ <i>Fish/shrimp/common squid/shells</i>	9,16	11,11
Daging/ <i>Meat</i>	4,40	5,48
Telur dan susu/ <i>Eggs and milk</i>	6,24	6,63
Sayur-sayuran/ <i>Vegetables</i>	6,70	7,23
Kacang-kacangan/ <i>Legumes</i>	1,53	1,62
Buah-buahan/ <i>Fruits</i>	4,98	5,10
Minyak dan kelapa/ <i>Oil and coconut</i>	1,76	1,89
Bahan minuman/ <i>Beverage stuffs</i>	2,20	2,10
Bumbu-bumbuan/ <i>Spices</i>	1,46	1,53
Konsumsi lainnya/ <i>Miscellaneous food items</i>	1,44	1,60
Makanan dan minuman jadi/ <i>Prepared food and beverages</i>	42,91	38,47
Rokok/ <i>Cigarettes</i>	9,44	8,74
Jumlah makanan/Total food	41,76	38,81
Bukan makanan/Non-food		
Perumahan dan fasilitas rumah tangga/ <i>Housing and household facilities</i>	53,08	51,03
Aneka komoditas dan jasa/ <i>Goods and services</i>	24,23	24,88
Pakaian, alas kaki, dan tutup kepala/ <i>Clothing, footwear, and headgear</i>	4,42	3,04
Komoditas tahan lama/ <i>Durable goods</i>	7,10	11,15
Pajak, pungutan, dan asuransi/ <i>Taxes and insurance</i>	6,74	8,31
Keperluan pesta dan upacara/kenduri/ <i>Parties and ceremonies</i>	4,43	1,60
Jumlah bukan makanan/Total non-food	58,24	61,19
Jumlah/Total	100,00	100,00

Catatan/Note: ...

Sumber/Source: BPS, Survei Sosial Ekonomi Nasional (Susenas) Maret 2019 dan Maret 2020/BPS-Statistics Indonesia, National Socioeconomic Survey March 2019 and March 2020

Tabel 10.3
Table

Persentase Rumah Tangga Menurut Golongan Pengeluaran Per Kapita Sebulan di Kota Balikpapan Tahun 2021

Percentage of Population by Class of Monthly Expenditure per Capita Balikpapan Municipality, 2021

Golongan Pengeluaran per Kapita Sebulan (rupiah)/ Class of Monthly Expenditure per Capita (rupiahs)	Persentase Penduduk Percentage of Population	
	2020	2021
(1)	(2)	(3)
< 150 000	0	0
150 000–199 999	0	0
200 000–299 999	0	0
300 000–499 999	0,89	0,15
500 000–749 999	3,92	1,36
750 000–999 999	10,05	6,68
1 000 000–1 499 999	27,88	25,53
> 1 500 000	57,25	66,28
Jumlah/Total	100,00	100,00

Catatan/Note: ...

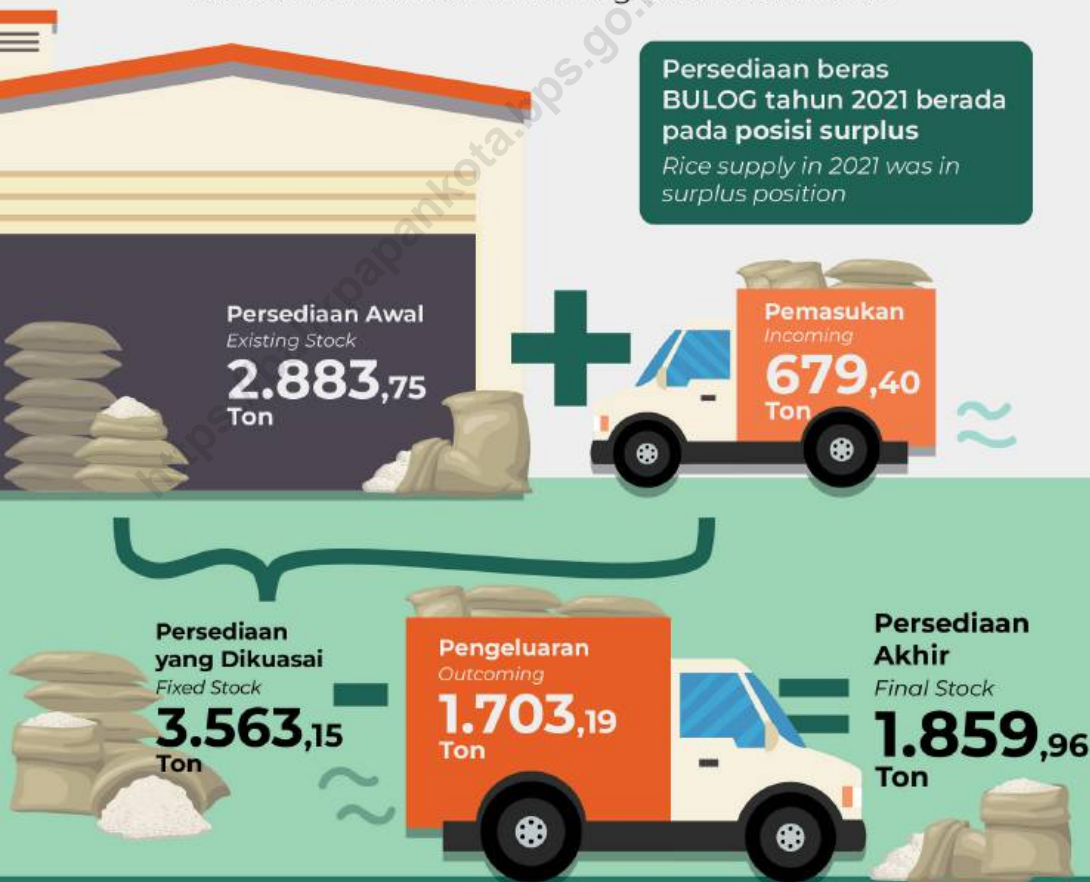
Sumber/Source: BPS, Survei Sosial Ekonomi Nasional (Susenas) Maret/BPS-Statistics Indonesia, National Socioeconomic Survey March

Persediaan, Pengadaan, dan Penyaluran Beras Perum BULOG Divre Kalimantan Timur 2021

Stock, Supply and Distribution of Rice in Public Corporate BULOG Kalimantan Timur Regional Division 2021

Persediaan beras BULOG tahun 2021 berada pada posisi surplus

Rice supply in 2021 was in surplus position



PENJELASAN TEKNIS

1. Sistem pencatatan Statistik Ekspor dan Impor adalah "General Trade" dengan wilayah pencatatan meliputi seluruh wilayah kepabeanan Indonesia.
2. Pengesahan dokumen kepabeanan ekspor dan impor dilakukan oleh Bea dan Cukai berdasarkan Persetujuan Muat/Bongkar Barang.
3. Data ekspor berasal dari dokumen kepabeanan BC 3.0 atau yang disebut dokumen Pemberitahuan Ekspor Barang (PEB) yang diisi oleh eksportir.
4. Data impor berasal dari dokumen kepabeanan BC 2.0 atau yang disebut dokumen Pemberitahuan Impor Barang (PIB), Pemberitahuan Impor Barang Khusus (PIBK), Pemberitahuan Pabean Free Trade Zone (PPFTZ) dan dokumen kepabeanan BC 2.3 yang mencatat impor barang dari Luar Negeri ke Kawasan Berikat.
5. Barang-barang yang dikirim ke luar negeri untuk diolah dicatat sebagai ekspor, sedangkan hasil olahan yang dikembalikan ke Indonesia dicatat sebagai impor.

TECHNICAL NOTES

1. *The recording of export and import statistics is based on General Trade System covering all Indonesian customs areas.*
2. *The legalization of customs export and import documents is conducted by the Customs and Excise Office.*
3. *The export data are compiled based on customs export documents BC 3.0 or known as Export Declarations (PEB), filled by exporters.*
4. *The import data are compiled based on customs import documents BC 2.0 or known as Import Declarations Form (PIB), Import Declarations Form for Special Commodity (PIBK), Customs Declaration Form for Free Trade Zone (PPFTZ), and customs import documents BC 2.3 which records import goods from foreign country to Bounded Zones Area.*
5. *Goods send abroad for processing purposes are recorded as export while its product sent to Indonesia are recorded as import.*

6. Barang-barang luar negeri yang diolah di dalam negeri dicatat sebagai barang impor meskipun barang olahan tersebut akan kembali ke luar negeri.
6. *Foreign goods processed in Indonesia are still recorded as imports although the products will be sent to abroad.*
7. Barang-barang yang tidak dicakup dalam pencatatan:
7. *The following goods are not included in the statistics:*
- Pakaian dan barang-barang perhiasan penumpang.
 - Barang-barang bawaan penumpang dari/ke luar negeri untuk dipakai sendiri, kecuali lemari es, pesawat televisi, dan sebagainya.
 - Barang-barang untuk keperluan perwakilan kedutaan suatu negara.
 - Barang-barang ekspedisi dan ekshibisi atau pameran.
 - Barang-barang untuk militer yang diimpor langsung oleh angkatan bersenjata
 - Pembungkus/peti kemas untuk diisi kembali.
 - Uang dan surat-surat berharga.
 - Barang-barang contoh
- Clothings and passengers' jewelry.*
 - Luggage of passengers for own use, except refrigerators, television sets, etc.*
 - Goods imported/exported for the use of foreign representative countries/embassies.*
 - Goods for expeditions, and shows or exhibitions.*
 - Military goods directly imported by the Armed Forces.*
 - Packings/containers to be refilled.*
 - Bank notes and securities*
 - Sample goods*
8. Sistem pengolahan dokumen impor/ekspor Indonesia adalah sistem "Carry Over" yaitu dokumen ditunggu selama satu bulan, setelah bulan berjalan, sedangkan dokumen-dokumen yang terlambat akan
8. *The carry-over system is used in processing Indonesian export and import documents. Documents are processed one month after the current month, while those received later will be processed for the succeeding*

diolah pada bulan berikutnya. Dengan demikian dokumen bulan-bulan sebelumnya yang terlambat diterima dan masuk pada bulan berjalan, diperlakukan sebagai dokumen bulan pengolahan.

month. This means previous documents received in the current month will be treated as processed documents.

9. Pelabuhan Muat adalah pelabuhan darimana barang diangkut ke luar negeri atau diekspor
10. Negara tujuan adalah negara tujuan akhir yang diketahui untuk barang ekspor yang dikirim ke luar negeri
11. Jenis komoditi adalah barang ekspor yang dicatat sesuai kode Harmonized System (HS)

9. *Port of loading is port where the goods are transported out of the country or exported.*
10. *Country of destination is country that is known to export goods sent abroad.*
11. *Type commodity is exported goods recorded based on Harmonized System (HS) code.*

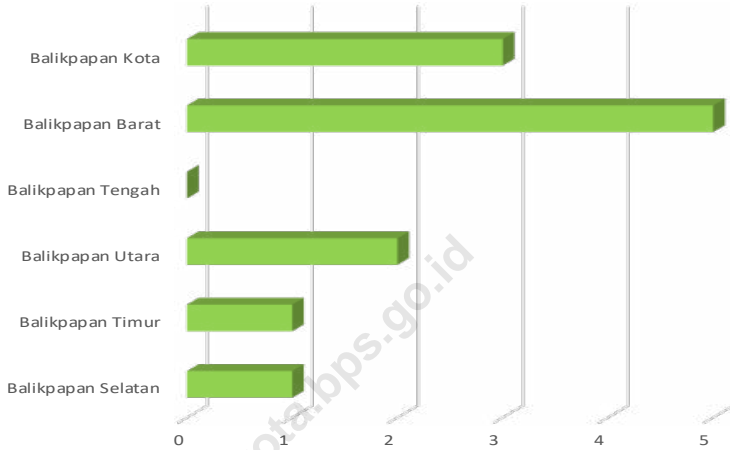
ULASAN

Badan Urusan Logistik (Bulog) Kota Balikpapan ditunjuk menjadi badan yang menjaga ketersediaan suplai bahan pangan, terutama komoditas beras. Berdasarkan data dari Bulog Divisi Regional Kaltim, dari tahun ke tahun terlihat bahwa persediaan beras Bulog selalu berada pada posisi surplus. Hal ini menunjukkan bahwa Kota Balikpapan tidak pernah mengalami kekurangan stok beras. Sementara itu, berdasarkan data yang diperoleh dari Dinas Perdagangan Kota Balikpapan, untuk penyaluran bahan pokok atau bahan penting di Kota Balikpapan yang terdiri dari 12 komoditas juga menunjukkan stok akhir di nilai positif, yang berarti tidak ada kelangkaan di 12 komoditas tersebut.

DESCRIPTION

The Logistics Affairs Agency of Balikpapan Municipality is appointed as the body that maintains the availability of food supplies, especially rice. Based on data from the Logistics Affairs Agency of Kalimantan Timur Regional Division, it is noted that rice supply is always in a surplus position. This shows that Balikpapan municipality has never experienced a shortage in rice stocks. Meanwhile, based on data obtained from the Balikpapan Municipality Department of Trade, the distribution of staples or essential materials in Balikpapan municipality which consists of 12 commodities also shows the final stock in positive, which means there is no scarcity in these 12 commodities.

Gambar 11.1 Banyaknya Pasar Menurut Kecamatan di Kota Balikpapan, 2021
Figures **Banyaknya Pasar Menurut Kecamatan di Kota Balikpapan, 2021**
Number of Markets by Subdistrict in Balikpapan Municipality, 2021



Sumber/Source : Dinas Perdagangan Kota Balikpapan/ Trade Services in Balikpapan Municipality

Tabel 11.1
Table

Jumlah Sarana Perdagangan Menurut Jenisnya di Kota Balikpapan, 2018-2021

Number of Trading Facilities by Type of Facility in Balikpapan Municipality, 2018-2021

Jenis Sarana Perdagangan <i>Type of Trading Facilities</i>	2018	2019	2020	2021
(1)	(2)	(3)	(4)	(5)
Pasar/Market	13	17	0	12
Toko/Store	220	264	241	214
Kios	4 230
Warung	24
Jumlah/Total	233	281	241	4 480

Catatan/Note: Sejak tahun 2016 Dinas Pasar menjadi satu dengan Dinas Perdagangan
 Jumlah kios dan warung yang ada di pasar
 / Since 2016 the Market Service has become one with the Trade Service
 The number of stalls and stalls in the market

Sumber/Source: Dinas Perdagangan Kota Balikpapan/ Trade Services in Balikpapan Municipality

Tabel
Table 11.2

Banyaknya Pasar Menurut Kecamatan di Kota Balikpapan, Tahun 2017-2021

Number of Markets by Subdistrict in Balikpapan Municipality, 2017-2021

Tahun Year	Jumlah Pasar Number of Market						Jumlah Total
	Balikpapan Selatan	Balikpapan Timur	Balikpapan Utara	Balikpapan Tengah	Balikpapan Barat	Balikpapan Kota	
(1)	(2)	(3)	(4)	(5)	(6)	(7)	(8)
2017	2	2	3	-	6	3	16
2018	1	2	2	-	5	3	13
2019	1	2	4	1	5	4	17
2020	1	2	5	2	5	4	19
2021	1	1	2	-	5	3	12

Catatan/Note: Sejak tahun 2016 Dinas Pasar menjadi satu dengan Dinas Perdagangan/ Since 2016 the Market Service has become one with the Trade Service

Sumber/Source: Dinas Perdagangan Kota Balikpapan/ Trade Services in Balikpapan Municipality

Tabel 11.3
Table

Daftar Pusat Perbelanjaan di Kota Balikpapan, 2021
List of Mall in Balikpapan Municipality, 2021

Nama Pusat Perbelanjaan <i>Mall Name</i>	Alamat <i>Address</i>
(1)	(2)
Balikpapan Plaza	Jl Jenderal Sudirman
Mall Fantasi Balikpapan Baru	Jl MT Haryono, Komplek Balikpapan Baru
Balikpapan Super Block	Jl Jenderal Sudirman, Stalkuda
Plaza Kebun Sayur	Jl Letjen Suprpto
Plaza Rapak	Jl Soekarno Hatta
Living Plaza	Jl MT Haryono
Balikpapan Ocean Square (BOS)	Jl. Jenderal Sudirman
Ramayana (Muara Rapak)	Jl. Soekarno Hatta

Catatan/Note: Sejak tahun 2016 Dinas Pasar menjadi satu dengan Dinas Perdagangan/ *Since 2016 the Market Service has become one with the Trade Service*

Sumber/Source: Dinas Perdagangan Kota Balikpapan/ *Trade Services in Balikpapan Municipality*

Tabel
Table 11.4**Daftar Nama Pasar Modern dan Tradisional Menurut Kecamatan, Tahun 2021***List of Names of Modern and Conventional Markets by Subdistrict, 2021*

Kecamatan <i>Subdistrict</i>	Nama Pasar <i>Market Name</i>	
	Modern <i>Modern</i>	Tradisional <i>Traditional</i>
(1)	(2)	(3)
1. Balikpapan Selatan	Food Mart BSB	Pasar Sepinggan
	Hypermart Pentacity	-
	Lottemart	
	Trans Mart	
	Hero Mall Fantasy	
2. Balikpapan Timur	-	Pasar Manggar
3. Balikpapan Utara	Ramayana (Muara Rapak)	Pasar Buton KM 4,5
		Pasar Rakyat KM 12
4. Balikpapan Tengah	-	-
5. Balikpapan Barat	Farmers Family	Pasar Inpres Kebun Sayur
	-	Pasar Kampung Baru Tengah
	-	Pasar Loak Besi Baru Tengah
	-	Pasar Penampungan A
	-	Pasar Pandansari
6. Balikpapan Kota	Hypermart BTC	Klandasan I
	PT.Jeffrindo Eka Putra (Yova)	Klandasan II
	PT. Kenongo Delapan Lembusuan (Gajah Mada)	Pasar Damai
	Farmers Market	

Catatan/Note: Sejak tahun 2016 Dinas Pasar menjadi satu dengan Dinas Perdagangan/ *Since 2016 the Market Service has become one with the Trade Service*

Sumber/Source: Dinas Perdagangan Kota Balikpapan/ *Trade Services in Balikpapan Municipality*

Tabel 11.5
Table

Banyaknya Pedagang Menurut Wilayah Pasar dan Kecamatan Tahun 2021

Number of Merchants by Market Region and Subdistrict, 2021

Wilayah/Pasar <i>Region/Market</i>	Jumlah Kios/ Petak <i>Number of Stall</i>	Jumlah PKL <i>Number of PKL</i>
(1)	(2)	(3)
Wilayah I		
Inpres Kebun Sayur	223	50
Penampungan A	265	-
Kampung Baru Tengah	332	-
Loak Besi dan Warung	72	-
Pasar Rakyat KM 12	56	-
Wilayah II		
Pandansari	781	108
Wilayah III		
Klandasan I	577	80
Klandasan II	577	-
Damai	294	20
Wilayah IV		
Sepinggan	828	100
Teritip	234	80
Jumlah/Total	4 239	438

Catatan/Note: Sejak tahun 2016 Dinas Pasar menjadi satu dengan Dinas Perdagangan/ *Since 2016 the Market Service has become one with the Trade Service*

Sumber/Source: Dinas Perdagangan Kota Balikpapan/ *Trade Services in Balikpapan Municipality*

Tabel
Table **11.6**

**Persediaan, Pengadaan dan Penyaluran Beras Perum
BULOG Divre Kalimantan Timur (Kg) Tahun 2017-2021**

*Stock, Supply and Distribution of Rice in Public Corporate
BULOG Kalimantan Timur Regional Division (Kgs) by Regional
Division Balikpapan, 2017-2021*

Tahun <i>Year</i>	Persediaan Awal <i>Existing Stock</i>	Pemasukan <i>Incoming</i>	Koperasi <i>Cooperation</i>
(1)	(2)	(3)	(4)
2017	2 427 510	6 500 000	-
2018	2 158 953	7 220 000	-
2019	5 380 938	2 252 200	-
2020	5 820 187	829 860	-
2021	2 883 747	679 405	-

Lanjutan Tabel/Continued Table 11.6

Tahun Year	Persediaan yang Dikuasai Fixed Stock	Pengeluaran Outcoming	Persediaan Akhir Final Stock
(1)	(5)	(6)	(7)
2017	8 927 510	6 448 557	2 478 953
2018	9 378 953	3 998 015	5 380 938
2019	7 633 138	1 812 951	5 820 187
2020	6 650 047	3 766 300	2 883 747
2021	3 563 152	1 703 195	1 859 957

Catatan/Note: ...

Sumber/Source: Perum BULOG Divisi Regional Kalimantan Timur/ Perum BULOG East Kalimantan Regional Division

Tabel
Table 11.7

Penyaluran dan Penjualan Beras oleh BULOG Divre Kaltim Menurut Golongan Konsumsi (Kg), Tahun 2017-2021

Rice Sales and Distribution by Public Corporate BULOG Kalimantan Timur Regional Division by Consumer Groups (Kgs), 2017-2021

Tahun Year	ABRI Army	Pegawai Negeri Civil Servants	Pegawai Otonom Local Civil Servant	Depsos Social Department	Depkumham Law & Human Right Department
(1)	(2)	(3)	(4)	(5)	(6)
2017	-	-	-	-	-
2018	-	-	-	-	-
2019	-	-	-	-	-
2020	57 000	-	-	-	-
2021	-	-	-	-	-

Lanjutan Tabel/Continued Table 11.7

Tahun Year	Disnakertrans Labour & Transmigration Department	PN-PNP Public Corporate	Cadangan Beras Pemerintah untuk OPM Reserved Rice For Market Operation	Cadangan Beras Pemerintah untuk Bencana Reserved Rice For Disaster	Pasaran Umum Market
(1)	(7)	(8)	(9)	(10)	(11)
2017	-	-	27 750	-	-
2018	-	-	1 582 215	-	-
2019	-	-	1 122 501	-	-
2020	-	-	1 602 195	-	-
2021	-	-	951 945	-	-

Lanjutan Tabel/Continued Table 11.7

Tahun Year	Karyawan BULOG Logistics Office Labour	BTW/Raskin Rice to Poor	Beras Turun Mutu Under Quality Rice	Lain-lain **) Others
(1)	(12)	(13)	(14)	(15)
2017	32 650	1 721 340	-	4 666 817
2018	32 420	-	-	1 809 600
2019	-	-	-	690 450
2020	-	230 400	-	1 876 705
2021	-	231 850	-	519 400

Catatan/Note: ...

Sumber/Source: Perum BULOG Divisi Regional Kalimantan Timur/ Perum BULOG East Kalimantan Regional Division

Tabel
Table 11.8

Pelaksanaan Operasi Pasar Beras Kota Balikpapan Tahun 2017-2021

Rice Market Operation in Balikpapan Municipality, 2017-2021

Tahun Year	Operasi Pasar Market Operation		Pengadaan Barang Procurement		Jumlah (Kg) Total
	OPM	OPKB (Raskin/PK SBBM)	Dalam Negeri Domestic	Luar Negeri Overseas	
(1)	(2)	(3)	(4)	(5)	(6)
2017	27 750	1 721 340	-	-	-
2018	1 582 215	573 780	-	-	-
2019	1 122 501	-	20 000	-	-
2020	1 602 195	230 400	-	-	-
2021	951 945	231 850			

Catatan/Note: ...

Sumber/Source: Perum BULOG Divisi Regional Kalimantan Timur/ Perum BULOG East Kalimantan Regional Division

Tabel
Table 11.9**Pengadaan/Penyaluran Bahan Pokok/Penting s/d Bulan
Desember Tahun 2020***Total Supply/Distribution of Food Material by Kind, 2020*

No Num	Nama Komoditas Commodity Name	Satuan Unit	Stok Awal Initial Stock	Pengadaan Procurement	Penyaluran Distribution	Stok Akhir Final Stock
(1)	(2)	(3)	(4)	(5)	(6)	(7)
1	Beras :					
	a. Bulog	Ton	-	-	-	-
	b. Non Bulog	Ton	17 600,31	4 419,88	7 150,00	14 870,19
2	Gula Pasir	Ton	2 120,80	460,36	975,00	1 606,16
3	Tepung Terigu	Ton	619,08	336,29	725,00	230,37
4	Minyak Goreng	Ton	5 201 711,00	1 166 024,68	756 000,00	5 611 735,68
5	Mentega	Ton	723,83	82,85	146,80	659,88
6	Daging:					
	a. Sapi	Ton	4 828,90	329,05	155,00	5 002,95
	b. Ayam Ras	Ton	4 591,04	903,31	332,00	5 162,35
7	Telur Ayam Ras	Ton	1 268,13	442,84	354,00	1 356,97
8	Susu	Ton	742,08	87,78	198,90	630,96
9	Garam Beryodium	Ton	1 010,41	189,61	168,90	1 031,12
10	Kedelai	Ton	1 134,24	525,00	339,00	1 320,24
11	Jagung Pipilan	Ton	972,13	450,00	274,90	1 147,23
12	Bawang Merah	Ton	254,72	64,17	178,00	140,89

Catatan/Note: Berdasarkan jumlah penduduk Balikpapan 670,505 jiwa per 31 Desember 2019, sumber Disdukcapil/ Based on Balikpapan's total population of 670,505 people as of December 31, 2019, Disdukcapil source

Sumber/Source: Dinas Perdagangan Kota Balikpapan/Industry Trade and Coperative Agency Balikpapan City

Tabel
Table 11.10

Banyaknya Pemilik Alat UTTP (Ukur Takar Timbang dan Perengkapannya) dan Alat UTTP yang Ditera Ulang Menurut Jenisnya di Kota Balikpapan Tahun 2021

Number of The Owner of Measuring-Weighing Device and The Device Itself That Being Recalibrated by Its Kind in Balikpapan Municipality, 2021

Jenis Alat UTTP <i>Kind of Measuring-Weighing Device</i>	Tera Ulang Sah	Tera Ulang Batal	Tera Sah	Jumlah Total
(1)	(2)	(3)	(4)	(5)
1. Meter Kayu (M)	48	0	0	48
2. Timbangan Badan (TB)	5	0	0	5
3. Bejana Ukur (BU)	-	-	-	-
4. Timbangan Elektronik Kelas III (TE)	487	0	0	487
5. Timbangan Pegas (TP)	660	0	0	660
6. Timbangan Cepat (TC)	-	-	-	-
7. Neraca (N)	11	0	0	11
8. Dacin Logam (DL)	-	-	-	-
9. Timbangan Sentsimal (TS)	11	0	0	11
10. Timbangan Bobot Ingsut (TBI)	3	0	0	3
11. Timbangan Beranger (TM)	208	0	0	208
12. Meter Arus BBM (FLOWMETER)	52	0	0	52

Lanjutan Tabel/Continued Table 11.10

Jenis Alat UTTP <i>Kind of Measuring- Weighing Device</i>	Tera Ulang Sah	Tera Ulang Batal	Tera Sah	Jumlah Total
(1)	(2)	(3)	(4)	(5)
13. Tangki Ukur Tetap Silinder Datar (TUTSUDA)	-	-	-	-
14. Anak Timbangan Ketelitian Biasa (ATB)	1 019	0	0	1 019
15. Anak Timbangan Halus (ATH)	37	0	0	37
16. Timbangan Halus Elektronik (THE)	65	0	0	65
17. Pompa Ukur BBM (Nozzle)	235	0	0	235
18. Meter Taxi (MT)	-	-	-	-
19. Tangki Ukur Tetap Silinder Tegak (TUTSIT)	3	0	0	3
20. Timbangan Jembatan Elektronik (TJE)	53	0	0	53
21. Timbangan Jembatan Manual (TJM)	-	-	-	-
22. Timbangan Ban Berjalan (TBB)	-	-	-	-
23. Tangki Ukur Mobil (TUM)	206	10	0	216
24. Tangki Kotak (TK)	-	-	-	-
25. Tangki Duga (TD)	-	-	-	-
Jumlah/Total	3 103	10	0	3 113

Catatan/Note: ...

Sumber/Source: UPT Metrologi Kota Balikpapan/Metrology UPT in Balikpapan Municipality



Struktur Ekonomi Kota Balikpapan didominasi oleh **Lapangan Usaha Industri Pengolahan** dengan peranan sebesar

46,63%

Economic structure in Balikpapan was dominated by Manufacturing Industry with 46.63% contribution

Laju Pertumbuhan PDRB 2021

Growth Rate of GRDP 2021

▲ **4,56%**

PDRB 2021 Atas Dasar Harga Konstan 2010

GRDP 2021 at 2010 Constant Market Price

86.796,99

Miliar Rupiah

Billion Rupiahs

Laju Pertumbuhan PDRB Tertinggi

▲ **10,69%**

Pada Sektor Lapangan Usaha
Jasa Kesehatan dan Kegiatan Sosial

*The Highest Growth Rate of GRDP was
Human Health and Social Work Industry*

Laju Pertumbuhan PDRB Terendah

▲ **0,16%**

Pada Sektor Lapangan Usaha
Real Estat

*The Lowest Growth Rate of GRDP was
Real Estate Industry*

PENJELASAN TEKNIS

1. Penghitungan statistik neraca nasional mengikuti buku petunjuk yang diterbitkan oleh Perserikatan Bangsa Bangsa (PBB) dikenal sebagai Sistem Neraca Nasional (SNN). SNN adalah rekomendasi internasional tentang bagaimana menyusun ukuran aktivitas ekonomi yang sesuai dengan standar neraca baku yang didasarkan pada prinsip-prinsip ekonomi. Rekomendasi yang dimaksud dinyatakan dalam sekumpulan konsep, definisi, klasifikasi, dan aturan neraca yang disepakati secara internasional dalam mengukur indikator tertentu seperti Produk Domestik Bruto (PDB). Salah satu bentuk adaptasi pencatatan statistik nasional adalah melakukan perubahan tahun dasar PDB Indonesia dari tahun 2000 ke 2010. Perubahan tahun dasar PDB dilakukan seiring dengan mengadopsi rekomendasi PBB yang tertuang dalam Sistem Neraca Nasional 2008 (SNA 2008).
2. Produk Domestik Bruto pada tingkat nasional serta Produk Domestik Regional Bruto (PDRB) pada tingkat regional (provinsi) menggambarkan kemampuan suatu wilayah untuk menciptakan nilai tambah

TECHNICAL NOTES

1. *The method used to estimate national accounts statistics is based on the standard guidelines formed by United Nation known as System of National Accounts (SNA). SNA is the internationally agreed standard set of recommendations on how to compile measures of economic activity in accordance with strict accounting conventions based on economic principles. The recommendations are expressed in term of a set of concepts, definitions, classifications and accounting rules that comprise the internationally agreed standard for measuring indicators such as Gross Domestic Product (GDP). One of the improvement in the national statistical system is to rebase GDP form base year 2000 to 2010 in order to capture current economic condition. It is in line with the United Nations (UN) recommendation on 2008 SNA.*
2. *The basic measure of the value added arising from economic activity is known as Gross Domestic Product at the national level and Gross Regional Domestic Product (GRDP) at the regional level (provinces/*

pada suatu waktu tertentu. Untuk menyusun PDB maupun PDRB digunakan 2 pendekatan, yaitu lapangan usaha dan pengeluaran. Keduanya menyajikan komposisi data nilai tambah dirinci menurut sumber kegiatan ekonomi (lapangan usaha) dan menurut komponen penggunaannya. PDB maupun PDRB dari sisi lapangan usaha merupakan penjumlahan seluruh komponen nilai tambah bruto yang mampu diciptakan oleh sektor-sektor ekonomi atas berbagai aktivitas produksinya. Sedangkan dari sisi pengeluaran menjelaskan tentang penggunaan dari nilai tambah tersebut.

3. PDB menurut lapangan usaha mengalami perubahan klasifikasi dari 9 lapangan usaha menjadi 17 lapangan usaha. PDB menurut lapangan usaha dirinci menurut total nilai tambah dari seluruh sektor ekonomi yang mencakup lapangan usaha Pertanian, Kehutanan, dan Perikanan; Pertambangan dan Penggalian; Industri Pengolahan; Pengadaan Listrik dan Gas; Pengadaan Air, Pengelolaan Sampah, Limbah dan Daur Ulang; Konstruksi; Perdagangan Besar dan Eceran, Reparasi Mobil dan Sepeda Motor; Transportasi dan Pergudangan; Penyediaan

regencies/municipalities). To compile these statistics, two approaches have been used, i.e. "production approach" and "expenditure approach". The first approach is to measure value added produced by various kinds of economic activities, while the second approach is to measure final uses of the country's output. In other words, GDP/GRDP is the sum of total value added produced by all economic industries (activities) and the way of using it.

3. *GDP by industry classification changes from 9 sectors to 17 industries. GDP by industry is classified by types of economic activities such as Agriculture, Forestry and Fishing; Mining and Quarrying; Manufacturing; Electricity and Gas; Water supply, Sewerage, Waste Management and Remediation Activities; Construction; Wholesale and Retail Trade; Repair of Motor Vehicles and Motorcycles; Transportation and Storage; Accommodation and Food Service Activities; Information and Communication; Financial and Insurance Activities; Real Estate Activities; Business*

Akomodasi dan Makan Minum; Informasi dan Komunikasi; Jasa Keuangan dan Asuransi; Real Estat; Jasa Perusahaan; Administrasi Pemerintahan, Pertahanan dan Jaminan Sosial Wajib; Jasa Pendidikan; Jasa Kesehatan dan Kegiatan Sosial; dan Jasa lainnya.

Activities; Public Administration; Defence and Compulsory Social Security; Education; Human Health and Social Work Activities; and Other Services Activities

4. PDB menurut pengeluaran mengalami perubahan klasifikasi dimana pengeluaran konsumsi Lembaga Non Profit yang Melayani Rumah Tangga (LNPR) yang sebelumnya termasuk bagian dari pengeluaran konsumsi rumah tangga menjadi komponen terpisah. Sehingga klasifikasi PDB menurut pengeluaran dirinci menjadi 7 komponen yaitu komponen pengeluaran konsumsi rumah tangga, pengeluaran konsumsi LNPR, pengeluaran konsumsi pemerintah, pembentukan modal tetap bruto, perubahan inventori, ekspor barang dan jasa, dan impor barang dan jasa.

4. *GDP by expenditure classification changes where consumption expenditure Non-profit Institutions Serving Households (NPISH) previously included as part of household consumption expenditure is taken out into separate component. So that, GDP by type of expenditures is classified into: household consumption expenditure, NPISH consumption expenditure, government consumption expenditure, gross fixed capital formation, changes in inventories, exports of goods and services, and imports of goods and services.*

5. Pengeluaran konsumsi rumah tangga mencakup berbagai pengeluaran konsumsi akhir rumah tangga atas barang dan jasa untuk memenuhi kebutuhan individu ataupun kelompok secara langsung. Pengeluaran rumah tangga di sini mencakup makanan

5. *Household consumption expenditures consist of expenditures incurred by households, which are used for both individual or collective needs. Household consumptions are classified into food and beverages other than restaurants; clothing, footwear, and related*

dan minuman selain restoran; pakaian, alas kaki dan jasa perawatannya; perumahan dan perlengkapan rumah tangga; kesehatan dan pendidikan; transportasi dan komunikasi; restoran dan hotel serta lainnya.

6. Pengeluaran Konsumsi Pemerintah terdiri dari Pengeluaran Konsumsi Individu dan Pengeluaran Konsumsi Kolektif. Barang dan jasa individu merupakan barang dan jasa privat, dimana ciri-ciri barang privat adalah a) Scarcity, yaitu ada kelangkaan/keterbatasan dalam jumlah; b) Excludable consumption, yaitu konsumsi suatu barang dapat dibatasi hanya pada mereka yang memenuhi persyaratan tertentu (biasanya harga); c) Rivalrous competition, yaitu konsumsi oleh satu konsumen akan mengurangi atau menghilangkan kesempatan pihak lain untuk melakukan hal serupa. Contoh barang dan jasa yang dihasilkan pemerintah dan tergolong sebagai barang dan jasa individu adalah jasa pelayanan kesehatan pemerintah di rumah sakit/puskesmas dan jasa pendidikan di sekolah/universitas negeri. Sedangkan barang dan jasa kolektif ekuivalen dengan barang publik yang memiliki ciri a) Non rivalry, yaitu

maintenance services; housing and household equipment; health and education; transport and communication; restaurants and hotels; and others.

6. *Government consumption expenditure consists of Individual Consumption Expenditure and Collective Consumption Expenditure. Individual goods and services are private goods and services, which the characteristics of private goods is a) Scarcity, that there is a scarcity/limited in number; b) Excludable consumption, the consumption of goods can be limited only to those who meet certain requirements (usually the price); c) Rivalrous competition, ie consumption by the consumer will reduce or eliminate the chance of another party to do so. Examples of goods and services produced by government and classified as goods and services of individuals is the government health services in hospitals/health centers and education services in schools/universities. Collective goods and services equivalent to public goods characterized by a) Non-rivalry, namely the use of a consumer for an item does not reduce the chance of another consumer to also consume goods; b) Non-*

penggunaan satu konsumen terhadap suatu barang tidak mengurangi kesempatan konsumen lain untuk juga mengkonsumsi barang tersebut; b) Non excludable, yaitu apabila suatu barang publik tersedia, maka tidak ada yang dapat menghalangi siapapun untuk memperoleh manfaat dari barang tersebut atau dengan kata lain setiap orang memiliki akses ke barang tersebut. Contoh barang dan jasa yang dihasilkan pemerintah dan tergolong sebagai barang dan jasa kolektif adalah jasa pertahanan yang dilakukan TNI dan keamanan yang dilakukan kepolisian.

excludable, i.e. when a public good available, then nothing can hinder anyone to benefit from the goods or in other words everyone has access to the goods. Examples of goods and services produced by government and classified as collective goods and services is carried military defense services and the police's security.

7. Pembentukan Modal Tetap Bruto (PMTB) mencakup pengadaan, pembuatan, dan pembelian barang modal. Barang modal dimaksud adalah barang-barang yang digunakan untuk proses produksi, tahan lama atau yang mempunyai umur pemakaian lebih dari satu tahun seperti bangunan, mesin-mesin dan alat angkutan. Termasuk pula di sini perbaikan besar (berat) yang sifatnya memperpanjang umur atau mengubah bentuk atau kapasitas barang modal tersebut. Pengeluaran barang modal untuk keperluan militer juga dicakup sebagai PMTB. Klasifikasi komponen PMTB dibagi menjadi

7. *Gross Fixed Capital Formation (GFCF) includes procurement, manufacture, and the purchase of capital goods. Capital goods are goods which are used for the production process, durable or have a service life of more than one year such as buildings, machinery, and transportation equipment. Including here: huge improvement that are to extend the life or changing the shape or the capacity of the capital goods. Capital expenditures for military purposes are also covered as GFCF. GFCF component are classified into six sub-components: Construction; Machinery and Equipment; vehicle; Other*

6 sub komponen yaitu Konstruksi; Mesin dan Peralatan; Kendaraan; Peralatan Lainnya; Cultivated Biological Resources (CBR) dan Produk Kekayaan Intelektual.

equipment; Cultivated Biological Resources (CBR) and Intellectual Property Product.

8. Ekspor barang dan jasa merupakan transaksi perdagangan barang dan jasa dari penduduk (residen) ke bukan penduduk (nonresiden). Impor barang dan jasa adalah transaksi perdagangan dari bukan penduduk ke penduduk. Ekspor atau impor barang terjadi pada saat terjadi perubahan hak kepemilikan barang antara penduduk dengan bukan penduduk (dengan atau tanpa perpindahan fisik barang tersebut). Pada PDB dengan tahun dasar 2010, ekspor dan impor barang dirinci menjadi nonmigas dan migas.

8. *Exports of goods and services consist of transactions of goods and services from residents to non-residents. Imports of goods and services consist of transaction of goods and services from non-residents to residents. Exports and imports of goods occur when there are changes in ownership of goods between residents and non-residents (with or without physical movements of goods across frontiers). On the GDP at 2010 basic year, exports and imports of goods specified into non oil and gas and oil and gas.*

9. Produk Domestik Bruto maupun agregat turunannya disajikan dalam 2 (dua) versi penilaian, yaitu atas dasar "harga berlaku" dan atas dasar "harga konstan". Disebut sebagai harga berlaku karena seluruh agregat dinilai dengan menggunakan harga pada tahun berjalan, sedangkan harga konstan penilaiannya didasarkan kepada harga satu tahun dasar tertentu, dalam publikasi ini digunakan harga tahun 2010.

9. *GDP and its aggregations are presented in two forms: at current market prices and at constant base year market prices. In presenting current market prices, all aggregates are valued at current market prices, while base year constant market prices are shown by valuing all aggregates at fixed base year prices. Year of 2010 is used as the base year in this publication.*

10. Laju pertumbuhan Produk Domestik Bruto diperoleh dari perhitungan PDB atas dasar harga konstan. Diperoleh dengan cara mengurangi nilai PDB pada tahun ke-n terhadap nilai pada tahun ke n-1 (tahun sebelumnya), dibagi dengan nilai pada tahun ke n-1, dikalikan dengan 100 persen. Laju pertumbuhan menunjukkan perkembangan agregat pendapatan dari satu waktu tertentu terhadap waktu sebelumnya.
10. *Growth rate of Gross Domestic Product is derived from GDP at constant market prices. It is obtained by subtracting the value of GDP year n with the value of GDP year n-1, divided by the value of GDP year n-1 then multiplied by 100 percent. The growth rate of GDP explains the income growth during the given period.*

<https://balikpapankota.bps.go.id>

ULASAN

Data pendapatan regional adalah salah satu indikator makro yang dapat menunjukkan kondisi perekonomian regional setiap tahun. PDRB harga berlaku menunjukkan kemampuan sumber daya ekonomi yang dihasilkan oleh suatu wilayah. Nilai PDRB yang besar menunjukkan kemampuan sumber daya ekonomi yang besar, begitu juga sebaliknya. PDRB harga konstan dapat digunakan untuk menunjukkan laju pertumbuhan ekonomi secara keseluruhan atau setiap kategori dari tahun ke tahun. Distribusi PDRB harga berlaku menurut lapangan usaha menggambarkan struktur perekonomian atau peranan setiap kategori ekonomi dalam suatu wilayah.

PDRB Kota Balikpapan Atas Dasar Harga Berlaku pada tahun 2021 adalah sebesar Rp 111.318,50 miliar, secara nominal meningkat dari tahun sebelumnya. Bila dilihat berdasarkan distribusinya, kategori Industri Pengolahan memberikan kontribusi tertinggi kepada PDRB Kota Balikpapan, yakni sebesar 46,63 persen; atau hampir separuh dari total keseluruhan PDRB Kota Balikpapan tahun 2021. Di urutan kedua adalah kategori Konstruksi, yang memberikan kontribusi 17,56 persen. Kemudian di urutan ketiga adalah kategori Perdagangan Besar dan Eceran; Reparasi Mobil dan Sepeda Motor dengan 9,49 persen.

DESCRIPTION

Regional income is one of the macro indicators that can show region annual economic condition. Gross regional domestic product at current market price indicates the economic resources generated by a region. High gross regional domestic product usually indicate the higher economic resources in a region, and vice versa. Gross regional domestic product at constant prices can be used to indicate the overall or each category economic growth rate from year to year. Distribution of GRDP at current market price by category describes the structure of the economy or the role of each economic category for total gross regional domestic product within a region.

Gross regional domestic product of Balikpapan Municipality at current market prices in 2021 is Rp 111,318.50 billion, which nominally increased from the previous year. When detailed on the basis of its distribution, the Processing Industry category gives the highest contribution to the GRDP of Balikpapan Municipality, which is 46.63 percent; Or nearly half of the total of Balikpapan Municipality's GRDP in 2021. The second is the Construction category, which contributes 17.56 percent. Then in third place is the Wholesale and Retail Trade; Repair of Motor Vehicles and Motorcycles category with 9.49 percent.

Sementara itu, PDRB Kota Balikpapan Atas Dasar Harga Konstan pada tahun 2021 adalah sebesar Rp 86.796,99 miliar, meningkat pula bila dibandingkan tahun sebelumnya. Dari angka PDRB harga konstan ini dapat diturunkan menjadi laju pertumbuhan Kota Balikpapan, yang pada periode 2020-2021 mengalami kontraksi sebesar 4,56 persen. Bila dirinci per kategori, kategori Jasa Kesehatan dan Kegiatan Sosial menunjukkan laju pertumbuhan tertinggi sepanjang 2020-2021 dengan capaian 10,69 persen.

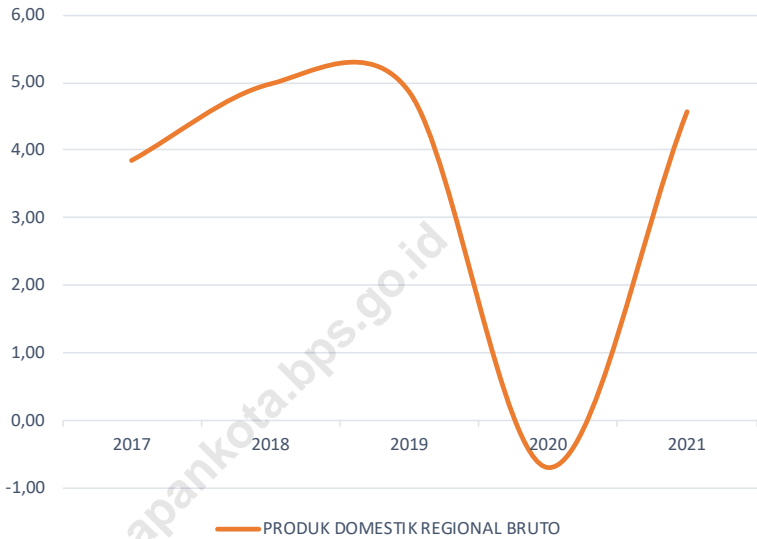
Meanwhile, Gross regional domestic product of Balikpapan Municipality at constant market prices in 2021 is Rp 86,796.99 billion, which means that it increased compared to the previous year. From this figures, we can calculate the growth rate of Balikpapan Municipality economy, which in the period 2020-2021 go down by 4.56 percent. When broken down by category, Human Health and Sosial Work Activities category shows the highest growth rate during 2020-2021 with 10.69 percent.

<https://balikpapankota.bps.go.id>

Gambar 12.1
Figures

**Laju Pertumbuhan Produk Domestik Regional Bruto
Kota Balikpapan Tahun 2017-2021**

*Growth Rate of Gross Regional Domestic Product of
Balikpapan Municipality 2017-2021*



Sumber/Source: BPS, berbagai sensus, survei dan sumber lain/BPS-Statistics Indonesia, various census, survey, and other sources

Gambar 12.2
Figures

**Distribusi Produk Domestik Regional Bruto Kota
Balikpapan Menurut Lapangan Usaha, 2021**

*Distribution of Gross Regional Domestic Product of
Balikpapan Municipality by Industrial Origin 2021*



Sumber/Source : BPS, berbagai sensus, survei dan sumber lain/BPS-Statistics Indonesia, various census, survey, and other sources

12. SISTEM NERACA REGIONAL SYSTEM OF REGIONAL ACCOUNTS

Tabel
Table 12.1

Produk Domestik Regional Bruto Atas Dasar Harga Berlaku Menurut Lapangan Usaha di Kota Balikpapan (milliар rupiah) di Kota Balikpapan, 2017–2021

Gross Regional Domestic Product at Current Market Prices by Industry in Balikpapan Municipality (billion rupiahs) in Balikpapan Municipality, 2017–2021

Lapangan Usaha/ <i>Industry</i>	2017	2018	2019	2020	2021
(1)	(2)	(3)	(4)	(5)	(6)
A Pertanian, Kehutanan, dan Perikanan/ <i>Agriculture, Forestry, and Fishing</i>	817,01	921,18	1 034,94	1 036,78	1 112,14
B Pertambangan dan Penggalian/ <i>Mining and Quarrying</i>	41,39	44,39	50,36	53,87	56,61
C Industri Pengolahan/ <i>Manufacturing</i>	41 311,65	46 413,11	49 307,56	48 665,08	51 911,73
D Pengadaan Listrik dan Gas/ <i>Electricity and Gas</i>	77,94	83,68	91,96	99,05	103,74
E Pengadaan Air; Pengelolaan Sampah, Limbah, dan Daur Ulang/ <i>Water Supply; Sewerage, Waste Management, and Remediation Activities</i>	72,81	76,63	81,21	86,41	88,81
F Konstruksi/ <i>Construction</i>	13 112,54	14 919,04	16 907,14	17 530,87	19 545,64
G Perdagangan Besar dan Eceran; Reparasi Mobil dan Sepeda Motor/ <i>Wholesale and Retail Trade; Repair of Motor Vehicles and Motorcycles</i>	7 815,68	8 736,01	9 641,99	9 641,15	10 564,71
H Transportasi dan Pergudangan/ <i>Transportation and Storage</i>	10 992,86	11 695,35	12 006,45	10 035,00	10 203,49
I Penyediaan Akomodasi dan Makan Minum/ <i>Accommodation and Food Service Activities</i>	1 605,05	1 835,79	2 018,19	1 895,24	1 948,41
J Informasi dan Komunikasi/ <i>Information and Communication</i>	2 853,19	3 053,81	3 333,44	3 630,37	3 937,48

Lanjutan Tabel/Continued Table 12.1

Lapangan Usaha/Industry		2017	2018	2019	2020	2021
(1)		(2)	(3)	(4)	(5)	(6)
K	Jasa Keuangan dan Asuransi/ <i>Financial and Insurance Activities</i>	3 295,83	3 587,74	3 803,84	3 887,88	4 190,93
L	Real Estat/ <i>Real Estate Activities</i>	1 801,34	1 958,73	2 008,82	1 986,62	1 990,02
M,N	Jasa Perusahaan/ <i>Business Activities</i>	276,23	296,78	309,21	303,59	325,63
O	Administrasi Pemerintahan, Pertahanan, dan Jaminan Sosial Wajib/ <i>Public Administration and Defence; Compulsory Social Security</i>	1 005,15	1 078,80	1 239,62	1 256,71	1 394,12
P	Jasa Pendidikan/ <i>Education</i>	1 373,53	1 576,61	1 720,82	1 933,50	1 995,44
Q	Jasa Kesehatan dan Kegiatan Sosial/ <i>Human Health and Social Work Activities</i>	567,24	616,43	655,33	866,4	977,13
R,S,T,U	Jasa Lainnya/ <i>Other Services Activities</i>	697,10	805,29	927,68	930,24	972,46
Produk Domestik Bruto/ Gross Domestic Product		87 716,53	97 699,38	105 138,57	103 838,75	111 318,50

Catatan/Note: ...

Sumber/Source: BPS, berbagai sensus, survei dan sumber lain/BPS-Statistics Indonesia, various census, survey, and other sources

Tabel 12.2
Table

Produk Domestik Regional Bruto Atas Dasar Harga Konstan 2010 Menurut Lapangan Usaha di Kota Balikpapan (miliar rupiah) , 2017–2021

Gross Regional Domestic Product at 2010 Constant Market Prices by Industry in Balikpapan Municipality (billion rupiahs), 2017–2021

	Lapangan Usaha/ Industry	2017	2018	2019	2020	2021
	(1)	(2)	(3)	(4)	(5)	(6)
A	Pertanian, Kehutanan, dan Perikanan/ <i>Agriculture, Forestry, and Fishing</i>	693,06	745,96	783,12	752,93	768,64
B	Pertambangan dan Penggalian/ <i>Mining and Quarrying</i>	35,26	35,53	37,68	37,66	39,08
C	Industri Pengolahan/ <i>Manufacturing</i>	43 657,28	45 450,07	47 381,67	46 877,79	48 989,82
D	Pengadaan Listrik dan Gas/ <i>Electricity and Gas</i>	66,17	69,50	76,03	81,9	85,09
E	Pengadaan Air; Pengelolaan Sampah, Limbah, dan Daur Ulang/ <i>Water Supply; Sewerage, Waste Management, and Remediation Activities</i>	54,64	55,73	59,03	62,76	63,93
F	Konstruksi/ <i>Construction</i>	8 943,48	9 510,13	10 497,73	10 879,17	11 644,02
G	Perdagangan Besar dan Eceran; Reparasi Mobil dan Sepeda Motor/ <i>Wholesale and Retail Trade; Repair of Motor Vehicles and Motorcycles</i>	6 155,72	6 561,79	6 970,88	6 883,02	7 246,93
H	Transportasi dan Pergudangan/ <i>Transportation and Storage</i>	5 978,04	6 277,04	6 277,66	5 460,99	5 523,55
I	Penyediaan Akomodasi dan Makan Minum/ <i>Accommodation and Food Service Activities</i>	1 108,89	1 240,28	1 341,58	1 206,93	1 230,15

Lanjutan Tabel/Continued Table 12.2

Lapangan Usaha/ Industry		2017	2018	2019	2020	2021
(1)	(2)	(3)	(4)	(5)	(6)	
J	Informasi dan Komunikasi/ Information and Communication	2 644,53	2 780,44	2 974,25	3 237,91	3 493,22
K	Jasa Keuangan dan Asuransi/Financial and Insurance Activities	2 394,78	2 517,79	2 612,61	2 670,13	2 748,5
L	Real Estat/Real Estate Activities	1 321,55	1 382,66	1 417,88	1 401,44	1 403,67
M,N	Jasa Perusahaan/Business Activities	198,59	207,53	214,75	207,17	215,29
O	Administrasi Pemerintahan, Pertahanan, dan Jaminan Sosial Wajib/Public Administration and Defence; Compulsory Social Security	894,68	940,40	995,2	939,94	954,81
P	Jasa Pendidikan/Education	1 008,51	1 087,88	1 137,68	1 195,36	1 208,43
Q	Jasa Kesehatan dan Kegiatan Sosial/Human Health and Social Work Activities	385,00	409,28	433,10	552,15	611,16
R,S,T,U	Jasa Lainnya/Other Services Activities	491,88	535,10	583,57	563,46	570,68
Produk Domestik Bruto/ Gross Domestic Product		76 032,08	79 807,11	83 793,41	81 010,71	86 796,99

Catatan/Note: ...

Sumber/Source: BPS, berbagai sensus, survei dan sumber lain/BPS-Statistics Indonesia, various census, survey, and other sources

Tabel 12.3
Table

Distribusi Persentase Produk Domestik Regional Bruto Atas Dasar Harga Berlaku Menurut Lapangan Usaha di Kota Balikpapan, 2017–2021

Percentage Distribution of Gross Regional Domestic Product at Current Market Prices by Industry in Balikpapan Municipality, 2017–2021

	Lapangan Usaha/Industry	2017	2018	2019	2020	2021
	(1)	(2)	(3)	(4)	(5)	(6)
A	Pertanian, Kehutanan, dan Perikanan/ <i>Agriculture, Forestry, and Fishing</i>	0,93	0,94	0,98	1,00	1,00
B	Pertambangan dan Penggalian/ <i>Mining and Quarrying</i>	0,05	0,05	0,05	0,05	0,05
C	Industri Pengolahan/ <i>Manufacturing</i>	47,10	47,51	46,90	46,87	46,63
D	Pengadaan Listrik dan Gas/ <i>Electricity and Gas</i>	0,09	0,09	0,09	0,10	0,09
E	Pengadaan Air; Pengelolaan Sampah, Limbah, dan Daur Ulang/ <i>Water Supply; Sewerage, Waste Management, and Remediation Activities</i>	0,08	0,08	0,08	0,08	0,08
F	Konstruksi/ <i>Construction</i>	14,95	15,27	16,08	16,88	17,56
G	Perdagangan Besar dan Eceran; Reparasi Mobil dan Sepeda Motor/ <i>Wholesale and Retail Trade; Repair of Motor Vehicles and Motorcycles</i>	8,91	8,94	9,17	9,28	9,49
H	Transportasi dan Pergudangan/ <i>Transportation and Storage</i>	12,53	11,97	11,42	9,66	9,17
I	Penyediaan Akomodasi dan Makan Minum/ <i>Accommodation and Food Service Activities</i>	1,83	1,88	1,92	1,83	1,75
J	Informasi dan Komunikasi/ <i>Information and Communication</i>	3,25	3,13	3,17	3,50	3,54
K	Jasa Keuangan dan Asuransi/ <i>Financial and Insurance Activities</i>	3,76	3,67	3,62	3,74	3,76
L	Real Estat/ <i>Real Estate Activities</i>	2,05	2,00	1,91	1,91	1,79

Lanjutan Tabel/Continued Table 12.3

Lapangan Usaha/ <i>Industry</i>		2017	2018	2019	2020	2021
(1)		(2)	(3)	(4)	(5)	(6)
M,N	Jasa Perusahaan/ <i>Business Activities</i>	0,31	0,30	0,29	0,29	0,29
O	Administrasi Pemerintahan, Pertahanan, dan Jaminan Sosial Wajib/ <i>Public Administration and Defence; Compulsory Social Security</i>	1,15	1,10	1,18	1,21	1,25
P	Jasa Pendidikan/ <i>Education</i>	1,57	1,61	1,64	1,86	1,79
Q	Jasa Kesehatan dan Kegiatan Sosial/ <i>Human Health and Social Work Activities</i>	0,65	0,63	0,62	0,83	0,88
R,S,T,U	Jasa Lainnya/ <i>Other Services Activities</i>	0,79	0,82	0,88	0,90	0,87
Produk Domestik Bruto/<i>Gross Domestic Product</i>		100	100	100	100	100

Catatan/Note: ...

Sumber/Source: BPS, berbagai sensus, survei dan sumber lain/*BPS-Statistics Indonesia, various census, survey, and other sources*

Tabel 12.4
Table

Laju Pertumbuhan Produk Domestik Regional Bruto Atas Dasar Harga Konstan 2010 Menurut Lapangan Usaha di Kota Balikpapan (persen), 2017–2021
Growth Rate of Gross Regional Domestic Product at 2010 Constant Market Prices by Industry in Balikpapan Municipality (percent), 2017–2021

	Lapangan Usaha/Industry	2017	2018	2019	2020	2021
	(1)	(2)	(3)	(4)	(5)	(6)
A	Pertanian, Kehutanan, dan Perikanan/ <i>Agriculture, Forestry, and Fishing</i>	-1,13	7,63	4,98	-3,85	2,09
B	Pertambangan dan Penggalian/ <i>Mining and Quarrying</i>	0,60	0,76	6,06	-0,07	3,77
C	Industri Pengolahan/ <i>Manufacturing</i>	3,56	4,11	4,25	-1,06	4,51
D	Pengadaan Listrik dan Gas/ <i>Electricity and Gas</i>	0,14	5,03	9,40	7,73	3,89
E	Pengadaan Air; Pengelolaan Sampah, Limbah, dan Daur Ulang/ <i>Water Supply; Sewerage, Waste Management, and Remediation Activities</i>	9,09	1,99	5,92	6,32	1,88
F	Konstruksi/ <i>Construction</i>	3,21	6,34	10,38	3,63	7,03
G	Perdagangan Besar dan Eceran; Reparasi Mobil dan Sepeda Motor/ <i>Wholesale and Retail Trade; Repair of Motor Vehicles and Motorcycles</i>	5,25	6,60	6,23	-1,26	5,29
H	Transportasi dan Pergudangan/ <i>Transportation and Storage</i>	6,40	5,00	0,01	-13,01	1,15
I	Penyediaan Akomodasi dan Makan Minum/ <i>Accommodation and Food Service Activities</i>	8,87	11,85	8,17	-10,04	1,92
J	Informasi dan Komunikasi/ <i>Information and Communication</i>	7,96	5,14	6,97	8,86	7,89

Lanjutan Tabel/Continued Table 12.4

Lapangan Usaha/Industry		2017	2018	2019	2020	2021
(1)		(2)	(3)	(4)	(5)	(6)
K	Jasa Keuangan dan Asuransi/ <i>Financial and Insurance Activities</i>	-0,19	5,14	3,77	2,20	2,94
L	Real Estat/ <i>Real Estate Activities</i>	4,79	4,62	2,55	-1,16	0,16
M,N	Jasa Perusahaan/ <i>Business Activities</i>	3,05	4,50	3,48	-3,53	3,92
O	Administrasi Pemerintahan, Pertahanan, dan Jaminan Sosial Wajib/ <i>Public Administration and Defence; Compulsory Social Security</i>	-10,16	5,11	5,72	-5,46	1,58
P	Jasa Pendidikan/ <i>Education</i>	7,06	7,87	4,58	5,07	1,09
Q	Jasa Kesehatan dan Kegiatan Sosial/ <i>Human Health and Social Work Activities</i>	6,53	6,30	5,82	27,49	10,69
R,S,T,U	Jasa Lainnya/ <i>Other Services Activities</i>	7,23	8,79	9,06	-3,44	1,28
Produk Domestik Bruto/ Gross Domestic Product		3,84	4,97	4,99	-0,93	4,56

Catatan/Note: ...

Sumber/Source: BPS, berbagai sensus, survei dan sumber lain/BPS-Statistics Indonesia, various census, survey, and other sources

Tabel 12.5
Table

Produk Domestik Regional Bruto Atas Dasar Harga Berlaku Menurut Jenis Pengeluaran di Kota Balikpapan (miliar rupiah), 2017-2021

Gross Regional Domestic Product at Current Market Prices by Type of Expenditure in Balikpapan Municipality (billion rupiahs), 2017-2021

Jenis Pengeluaran <i>Type of Expenditure</i>	2017	2018	2019	2020	2021
(1)	(3)	(4)	(5)		
Pengeluaran Konsumsi Rumah Tangga <i>Household Consumption Expenditure</i>	23.179,61	24.604,91	26.241,70	26.282,68	27.474,74
Pengeluaran Konsumsi LNPRT <i>NPISH Consumption Expenditure</i>	445,31	510,52	558,65	568,96	599,77
Pengeluaran Konsumsi Pemerintah <i>Government Consumption Expenditure</i>	2.578,68	2.920,83	3.316,99	3.268,25	3.400,33
Pembentukan Modal Tetap Bruto <i>Gross Fixed Capital Formation</i>	34.735,96	37.908,42	41.926,29	43.489,72	47.388,80
Perubahan Inventori <i>Changes in Inventories</i>	160,54	-16,47	102,63	91,70	38,42
Net Ekspor Barang dan Jasa <i>Net Exports of Goods and Services</i>	26.616,44	31.771,18	32.992,30	30.137,44	32.416,43
Produk Domestik Regional Bruto <i>Gross Regional Domestic Product</i>	87.716,53	97.699,38	105.138,57	103.838,75	111.318,50

Catatan/Note: ...

Sumber/Source: BPS, berbagai sensus, survei dan sumber lain/BPS-Statistics Indonesia, various census, survey, and other sources

Tabel
Table 12.6

Produk Domestik Regional Bruto Atas Dasar Harga Konstan 2010 Menurut Jenis Pengeluaran di Kota Balikpapan (miliar rupiah), 2017-2021

Gross Regional Domestic Product at 2010 Constant Market Prices by Type of Expenditure in Balikpapan Municipality (billion rupiahs), 2017-2021

Jenis Pengeluaran <i>Type of Expenditure</i>	2017	2018	2019	2020	2021
(1)	(3)	(4)	(5)	(6)	(7)
Pengeluaran Konsumsi Rumah Tangga <i>Household Consumption Expenditure</i>	16.028,69	16.539,56	17.038,37	16.842,51	17.181,70
Pengeluaran Konsumsi LNPR <i>NPISH Consumption Expenditure</i>	318,55	346,07	366,02	360,69	365,66
Pengeluaran Konsumsi Pemerintah <i>Government Consumption Expenditure</i>	1.554,41	1.758,72	1.934,69	1.837,04	1.882,82
Pembentukan Modal Tetap Bruto <i>Gross Fixed Capital Formation</i>	24.035,59	24.950,83	26.775,83	27.594,32	29.603,19
Perubahan Inventori <i>Changes in Inventories</i>	113,08	-10,36	59,19	58,65	24,45
Net Ekspor Barang dan Jasa <i>Net Exports of Goods and Services</i>	33.981,76	36.222,27	37.619,32	36.317,50	37.739,17
Produk Domestik Regional Bruto <i>Gross Regional Domestic Product</i>	76.032,08	79.807,11	83.793,41	83.010,71	86.796,99

Catatan/Note: ...

Sumber/Source: BPS, berbagai sensus, survei dan sumber lain/BPS-Statistics Indonesia, various census, survey, and other sources

Tabel 12.7
Table

**Indeks Implisit Produk Domestik Regional Bruto Kota
Balikpapan Menurut Lapangan Usaha 2017-2021**
*Growth Rate of Gross Regional Domestic Product of
Balikpapan Municipality by Industrial Origin 2017-2021*

	Lapangan Usaha/Industry	2017	2018	2019	2020	2021
	(1)	(2)	(3)	(4)	(5)	(6)
A	Pertanian, Kehutanan, dan Perikanan/Agriculture, Forestry, and Fishing	117,88	123,49	132,16	137,70	144,69
B	Pertambangan dan Penggalian/Mining and Quarrying	117,38	124,94	133,65	143,05	144,87
C	Industri Pengolahan/Manufacturing	94,63	102,12	104,06	103,81	105,96
D	Pengadaan Listrik dan Gas/Electricity and Gas	117,79	120,41	120,95	120,94	121,92
E	Pengadaan Air; Pengelolaan Sampah, Limbah, dan Daur Ulang/Water Supply; Sewerage, Waste Management, and Remediation Activities	133,26	137,51	137,59	137,69	138,91
F	Konstruksi/Construction	146,62	156,88	161,06	161,14	167,86
G	Perdagangan Besar dan Eceran; Reparasi Mobil dan Sepeda Motor/Wholesale and Retail Trade; Repair of Motor Vehicles and Motorcycles	126,97	133,13	138,32	140,07	145,78
H	Transportasi dan Pergudangan/Transportation and Storage	183,89	186,32	191,26	183,76	184,73
I	Penyediaan Akomodasi dan Makan Minum/Accommodation and Food Service Activities	144,74	148,01	150,43	157,03	158,39
J	Informasi dan Komunikasi/Information and Communication	107,89	109,83	112,08	112,12	112,72

Lanjutan Tabel/Continued Table 12.7

	Lapangan Usaha/Industry	2017	2018	2019	2020	2021
	(1)	(2)	(3)	(4)	(5)	(6)
K	Jasa Keuangan dan Asuransi/ <i>Financial and Insurance Activities</i>	137,63	142,50	145,60	145,61	152,48
L	Real Estat/ <i>Real Estate Activities</i>	136,30	141,66	141,68	141,76	141,77
M,N	Jasa Perusahaan/ <i>Business Activities</i>	139,10	143,00	143,99	146,54	151,25
O	Administrasi Pemerintahan, Pertahanan, dan Jaminan Sosial Wajib/ <i>Public Administration and Defence; Compulsory Social Security</i>	112,35	114,72	124,69	133,70	146,01
P	Jasa Pendidikan/ <i>Education</i>	136,19	144,93	151,26	161,75	165,13
Q	Jasa Kesehatan dan Kegiatan Sosial/ <i>Human Health and Social Work Activities</i>	147,33	150,61	151,31	156,91	159,88
R,S,T,U	Jasa Lainnya/ <i>Other Services Activities</i>	141,72	150,49	158,97	165,09	170,40
	Produk Domestik Bruto/ Gross Domestic Product	115,37	122,42	125,47	125,09	128,25

Catatan/Note: ...

Sumber/Source: BPS, berbagai sensus, survei dan sumber lain/BPS-Statistics Indonesia, various census, survey, and other sources

Tabel
Table **12.8**

**Laju Implisit Produk Domestik Regional Bruto Kota
Balikpapan Menurut Lapangan Usaha 2017-2021**
*Growth Rate of Gross Regional Domestic Product of
Balikpapan Municipality by Industrial Origin 2017-2021*

	Lapangan Usaha/Industry	2017	2018	2019	2020	2021
	(1)	(2)	(3)	(4)	(5)	(6)
A	Pertanian, Kehutanan, dan Perikanan/Agriculture, Forestry, and Fishing	5,07	4,75	7,02	4,19	5,08
B	Pertambangan dan Penggalian/Mining and Quarrying	2,31	6,44	6,97	7,04	1,27
C	Industri Pengolahan/Manufacturing	4,64	7,92	1,91	-0,24	2,07
D	Pengadaan Listrik dan Gas/Electricity and Gas	12,64	2,23	0,45	-0,01	0,81
E	Pengadaan Air; Pengelolaan Sampah, Limbah, dan Daur Ulang/Water Supply; Sewerage, Waste Management, and Remediation Activities	5,61	3,19	0,06	0,08	0,89
F	Konstruksi/Construction	5,91	7,00	2,66	0,05	4,17
G	Perdagangan Besar dan Eceran; Reparasi Mobil dan Sepeda Motor/Wholesale and Retail Trade; Repair of Motor Vehicles and Motorcycles	4,86	4,86	3,89	1,27	4,08
H	Transportasi dan Pergudangan/Transportation and Storage	7,82	1,32	2,65	-3,92	0,53
I	Penyediaan Akomodasi dan Makan Minum/Accommodation and Food Service Activities	3,91	2,26	1,64	4,38	0,86
J	Informasi dan Komunikasi/Information and Communication	3,21	1,80	2,04	0,04	0,53

Lanjutan Tabel/Continued Table 12.8

Lapangan Usaha/Industry		2017	2018	2019	2020	2021
(1)		(2)	(3)	(4)	(5)	(6)
K	Jasa Keuangan dan Asuransi/ <i>Financial and Insurance Activities</i>	4,96	3,54	2,18	0,01	4,72
L	Real Estat/ <i>Real Estate Activities</i>	6,14	3,93	0,01	0,06	0,01
M,N	Jasa Perusahaan/ <i>Business Activities</i>	5,16	2,81	0,69	1,77	3,22
O	Administrasi Pemerintahan, Pertahanan, dan Jaminan Sosial Wajib/ <i>Public Administration and Defence; Compulsory Social Security</i>	2,95	2,11	8,69	7,23	9,21
P	Jasa Pendidikan/ <i>Education</i>	3,49	6,41	4,37	6,94	2,09
Q	Jasa Kesehatan dan Kegiatan Sosial/ <i>Human Health and Social Work Activities</i>	2,06	2,23	0,46	3,70	1,89
R,S,T,U	Jasa Lainnya/ <i>Other Services Activities</i>	6,25	6,19	5,63	3,85	3,22
Produk Domestik Bruto/ Gross Domestic Product		5,33	6,11	2,49	-0,31	2,53

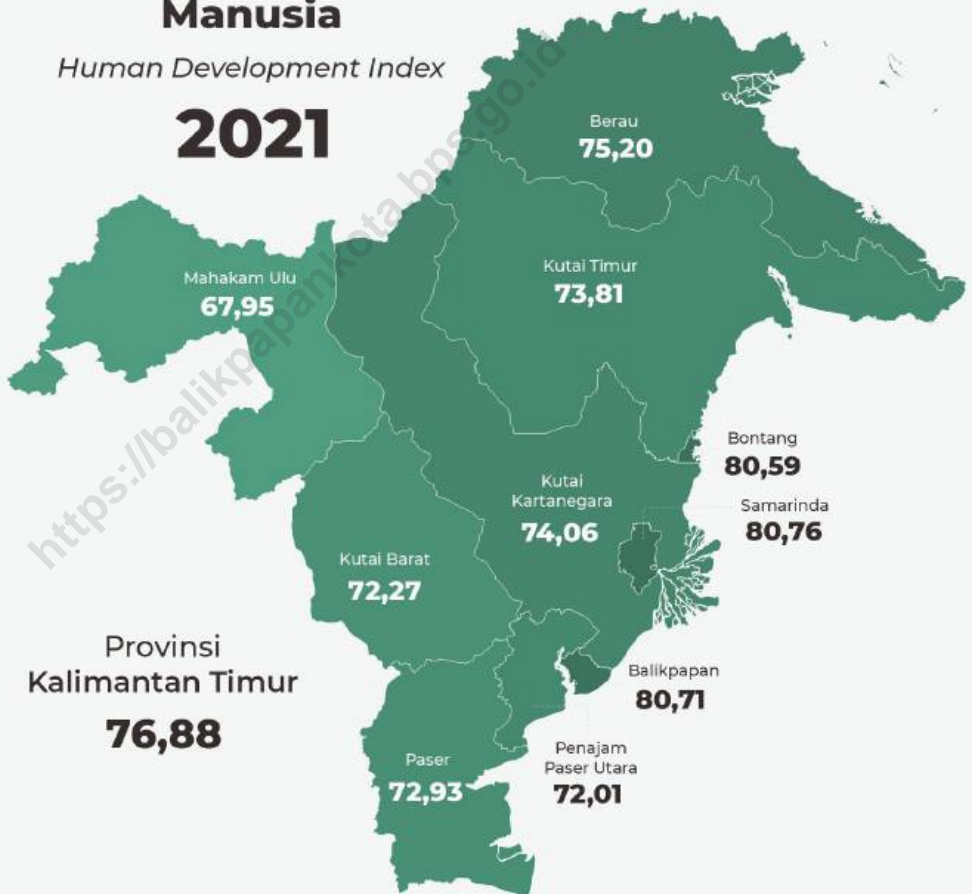
Catatan/Note: ...

Sumber/Source: BPS, berbagai sensus, survei dan sumber lain/BPS-Statistics Indonesia, various census, survey, and other sources

**Indeks
Pembangunan
Manusia**

Human Development Index

2021



PENJELASAN TEKNIS

1. Sensus Penduduk berarti perhitungan jumlah penduduk secara periodik. Data yang dicapai, biasanya bukan saja meliputi jumlah orang, tetapi juga fakta mengenai misalnya jenis kelamin, usia, bahasa, dan hal-hal lain yang dianggap perlu. Dalam publikasi ini ditampilkan jumlah penduduk hasil sensus penduduk untuk tahun 2000 dan 2010.
2. Laju Pertumbuhan Produk Domestik Regional Bruto (PDRB) atas dasar harga konstan diperoleh dengan mengurangi nilai pada tahun ke n dengan nilai pada tahun ke $(n-1)$ dibagi dengan nilai pada tahun ke $(n-1)$ dikalikan dengan 100 persen. Laju pertumbuhan PDRB menunjukkan tingkat perkembangan riil dari agregat pendapatan untuk masing-masing tahun dibandingkan dengan tahun sebelumnya.
3. Indeks Harga Konsumen (IHK) indeks yang mengukur rata-rata perubahan harga antar waktu dari suatu paket jenis barang dan jasa yang dikonsumsi oleh penduduk/rumah tangga di daerah perkotaan dengan dasar suatu periode tertentu. Dalam publikasi ini untuk tahun 2006-2007 menggunakan tahun

TECHNICAL NOTES

1. *Population Census means counting number of populations periodically. Data that is achieved, not only number of populations but also the fact of gender, age, language and other matters deemed necessary. In this publication the result displayed a population census for 2000 and 2010.*
2. *Growth rate of Domestic Regional Product (GDRP) at constant market place obtained by subtracting the value of GDRP year n with the value of GDRP year $n-1$ divided by value of GDRP year $n-1$ then multiplied by 100 percent. The growth rate of GDRP explains the income growth during the given period.*
3. *Consumer Price Index (CPI) index that measures the average change in inter-temporal price of a package goods and services consumed by residents/ households in urban areas on the basis of certain period. In this publication for the years 2006-2007 using the base year 2000=100 while for the years*

dasar 2000=100 sementara untuk tahun 2008-2010 menggunakan tahun dasar 2007=100 itulah sebabnya pada tahun 2008 IHK terlihat menurun padahal sebenarnya tidak.

2008-2010 using the base year 2007=100 that's why in 2008 the CPI is decreasing when in fact is not.

- | | |
|--|---|
| <p>4. Penduduk Miskin adalah penduduk yang memiliki rata-rata pengeluaran perkapita perbulan dibawah garis kemiskinan.</p> | <p>4. <i>Poor People is a person whose expenditure per capita per month is below the poverty line is considered to be poor.</i></p> |
| <p>5. Garis Kemiskinan (GK) merupakan penjumlahan dari Garis Kemiskinan Makanan (GKM) dan Garis Kemiskinan Non Makanan (GKNM).</p> | <p>5. <i>Poverty Line is the sum of Food Poverty Line (FPL) and Non-Food Poverty Line (NFPL).</i></p> |
| <p>6. Garis Kemiskinan Makanan (GKM) merupakan nilai pengeluaran kebutuhan minimum makanan yang disetarakan dengan 2.100 kilokalori perkapita perhari. Paket komoditi kebutuhan dasar makanan diwakili oleh 52 jenis komoditi (padi-padian, umbi-umbian, ikan, daging, telur dan susu, sayuran, kacang-kacangan, buah-buahan, minyak dan lemak, dll)</p> | <p>6. <i>The Food Poverty Line refers to the requirement of 2,100 kcal per capita per day. Package of basic needs of food commodities represented by 52 types of commodities (rice-grains, tubers, fish, meat, eggs and dairy, vegetables, nuts, fruits, oils and fats, etc.)</i></p> |
| <p>7. Garis Kemiskinan Non Makanan (GKNM) adalah kebutuhan minimum untuk perumahan, sandang, pendidikan dan kesehatan. Paket komoditi kebutuhan dasar non makanan</p> | <p>7. <i>Non-Food Poverty Line refers to the daily minimum requirement for household necessities for clothing, education and health. Package of basic needs of non-food commodities represented</i></p> |

diwakili oleh 51 jenis komoditi di perkotaan dan 47 jenis komoditi di pedesaan.

by 51 types of commodities in urban areas and 47 types of commodities in rural areas.

<https://balikpapankota.bps.go.id>

ULASAN

Kota Balikpapan merupakan salah satu kota di Provinsi Kalimantan Timur. Kota ini berada di sebelah utara Teluk Balikpapan dan berbatasan langsung dengan Kabupaten Penajam Paser Utara, Kabupaten Kutai Kartanegara, dan Selat Makassar. Berdasarkan hasil Sensus Penduduk 2020, Kota Balikpapan memiliki populasi penduduk sebesar 688.138 jiwa; terbesar ketiga setelah Kota Samarinda dan Kabupaten Kutai Kartanegara. Dari segi wilayah, Kota Balikpapan adalah kota dengan luas wilayah terkecil kedua setelah Kota Bontang.

Ditinjau dari PDRB, Kota Balikpapan pada tahun 2020 memiliki PDRB sebesar Rp 103.600,16 miliar. Nilai ini merupakan yang terbesar ketiga di Kalimantan Timur setelah Kabupaten Kutai Kartanegara dan Kabupaten Kutai Timur. Sementara, dari segi laju pertumbuhan ekonomi, seluruh kabupaten/kota di Kalimantan Timur pada tahun 2020 mencatatkan laju pertumbuhan ekonomi sebesar -2.85%. Kota Balikpapan mencatatkan laju pertumbuhan ekonomi di angka -0,69 persen; berada di posisi kedua Kalimantan Timur, di bawah Kota Mahakam Ulu.

DESCRIPTION

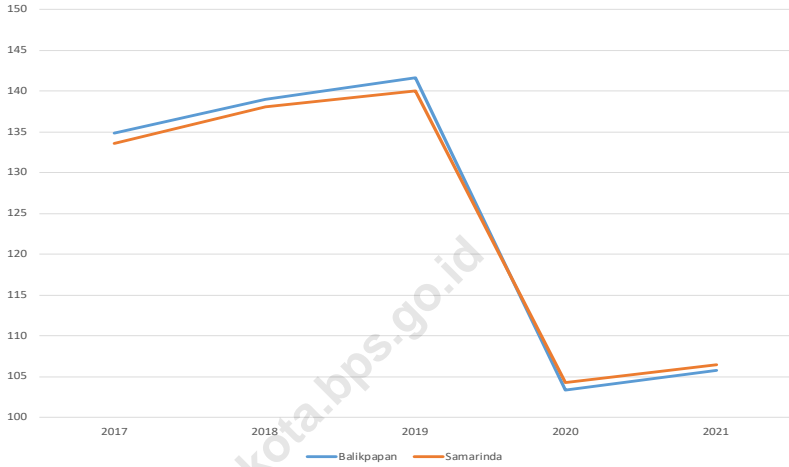
Balikpapan Municipality is one of the cities in Kalimantan Timur Province. The municipality is located north of Balikpapan Bay and bordered to Penajam Paser Utara Regency, Kutai Kartanegara Regency and Makassar Strait. Based on the 2020 Population Census, Balikpapan Municipality has a population of 668,138 people; The third largest after Samarinda Municipality and Kutai Kartanegara Regency. In terms of total area, Balikpapan Municipality is the municipality with the second smallest area after Bontang Municipality.

Based on GRDP, Balikpapan Municipality in 2020 has GRDP of Rp 103.600,16 billion. This value is the third largest in East Kalimantan after Kutai Kartanegara Regency and Kutai Timur Regency. Meanwhile, in terms of the rate of economic growth, all regencies and municipalities in Kalimantan Timur in 2020 recorded a economic growth rate of -2.85%. Balikpapan municipality recorded an economic growth rate of -0,69 percent; is in second position in East Kalimantan, under the municipality of Mahakam Ulu.

Gambar 13.1
Figures

Indeks Harga Konsumen di Kota Balikpapan dan Kota Samarinda, 2017-2021

Consumer Price Index in Balikpapan Municipality and Samarinda Municipality, 2017-2021



Sumber/Source : BPS Kota Balikpapan/BPS-Statistics in Balikpapan Municipality

Tabel
Table 13.1**Jumlah Penduduk Menurut Kabupaten/Kota di Provinsi Kalimantan Timur(jiwa),2017-2021***Population of Regency/Municipality in Kalimantan Timur in Province(person), 2017-2021*

No Num	Kabupaten/Kota Regency/Municipality	2017	2018	2019	2020	2021
(1)	(2)	(3)	(4)	(5)	(6)	(7)
1.	Paser	274 206	279 975	285 894	275 452	283 673
2.	Kutai Barat	146 998	147 598	1480 20	172 288	153 976
3.	Kutai Kartanegara	752 091	769 337	786 122	729 382	781 897
4.	Kutai Timur	347 468	361 670	376 111	434 459	387 581
5.	Berau	220 601	226 509	232 287	248 035	232 519
6.	PPU	157 711	159 386	160 912	178 681	158 579
7.	Mahakam Ulu	26 305	26 347	26 375	32 513	27 027
8.	Balikpapan	636 012	645 727	655 178	688 318	641 817
9.	Samarinda	843 446	858 080	872 768	827 994	859 250
10.	Bontang	170 611	174 206	177 722	178 917	182 617
Kalimantan Timur		3 575 449	3 648 835	3 721 389	3 766 039	3 708 936

Catatan/Note:

Sumber/Source: BPS-Data Proyeksi Sensus Penduduk 2010/ BPS-Data on Population Census Projection 2010

Tabel
Table **13.2**

Laju Pertumbuhan Produk Domestik Regional Bruto Atas Dasar Harga Konstan 2010 Menurut Kabupaten/Kota di Provinsi Kalimantan Timur Tahun 2017-2021

Growth Rate of Gross Regional Domestic Products at 2010 Constant Market Prices by Regency/Municipality in Kalimantan Timur Province, 2017-2021

No Num	Kabupaten/Kota Regency/ Municipality	2017	2018	2019	2020	2021
(1)	(2)	(3)	(4)	(5)	(6)	(7)
1.	Paser	1,17	3,69	3,97	-2,77	5.41
2.	Kutai Barat	3,64	5,06	5,67	-2,92	4.18
3.	Kutai Kartanegara	1,63	2,16	3,83	-4,44	2.67
4.	Kutai Timur	3,28	2,38	7,99	-3,21	-1.01
5.	Berau	3,01	2,07	5,61	-3,35	5.36
6.	PPU	2,44	1,28	2,61	-2,34	-1.69
7.	Mahakam Ulu	4,29	5,4	5,49	-0,26	1.27
8.	Balikpapan	3,84	4,97	4,85	-0,69	4.56
9.	Samarinda	3,85	4,96	4,99	-1,07	2.76
10.	Bontang	0,55	-4,08	-2,16	-2,76	1.60
Kalimantan Timur		3,13	2,67	4,77	-2,85	...

Catatan/Note: ...

Sumber/Source: BPS dan sumber lain/BPS-Statistics Indonesia and other sources

Tabel
Table 13.3**Jumlah Penduduk Miskin Menurut Kabupaten/Kota di Provinsi Kalimantan Timur (000 Jiwa), 2017-2021***Number of Poor People by Regency/Municipality in Kalimantan Timur Province (000 Person), 2017-2021*

No Num	Kabupaten/Kota Regency/Municipality	2017	2018	2019	2020	2021
(1)	(2)	(3)	(4)	(5)	(6)	(7)
1.	Paser	25,3	25,14	25,45	26,77	27,56
2.	Kutai Barat	12,8	13,49	13,45	13,78	15,38
3.	Kutai Kartanegara	56,57	56,56	56,34	58,24	62,36
4.	Kutai Timur	31,95	33,02	35,31	36,98	37,78
5.	Berau	11,86	11,33	11,62	12,30	13,62
6.	PPU	12	11,76	11,52	11,93	12,13
7.	Mahakam Ulu	3,07	3,25	3,19	3,26	3,18
8.	Balikpapan	17,86	17,01	15,78	17,02	18,53
9.	Samarinda	40,01	39,23	39,8	41,92	42,84
10.	Bontang	8,75	8,1	7,46	7,91	8,41
Kalimantan Timur		220,17	218,9	219,92	230,27	241,77

Catatan/Note: ...

Sumber/Source: BPS, Survei Sosial Ekonomi Nasional (Susenas) Maret/BPS-Statistics Indonesia, National Socioeconomic Survey March/Development Index

Tabel
Table **13.4**

**Indeks Pembangunan Manusia Menurut Kabupaten/
Kota di Provinsi Kalimantan Timur, 2017–2021**
*Human Development Index by Regency/Municipality in
Kalimantan Timur Province, 2017–2021*

No Num	Kabupaten/Kota Regency/ Municipality	2017	2018	2019	2020	2021
(1)	(2)	(3)	(4)	(5)	(6)	(7)
1.	Paser	71,16	71,61	72,29	72,04	72,93
2.	Kutai Barat	70,18	70,69	71,63	71,19	72,07
3.	Kutai Kartanegara	72,75	73,15	73,78	73,59	74,06
4.	Kutai Timur	71,91	72,56	73,49	73,00	73,81
5.	Berau	73,56	74,01	74,88	74,71	75,20
6.	PPU	70,59	71,13	71,64	71,64	72,01
7.	Mahakam Ulu	66,09	66,67	67,58	67,09	67,95
8.	Balikpapan	79,01	79,81	80,11	80,01	80,71
9.	Samarinda	79,46	79,93	80,20	80,11	80,76
10.	Bontang	79,47	79,86	80,09	80,02	80,59
	Kalimantan Timur	75,12	75,83	76,61	76,24	76,88

Catatan/Note: ...

Sumber/Source: BPS, Seri Publikasi Indeks Pembangunan Manusia/BPS-Statistics Indonesia, Series of Publication of Human Development Index

Tabel
Table 13.5**Produk Domestik Regional Bruto Atas Dasar Harga Berlaku Menurut Kabupaten/Kota di Provinsi Kalimantan Timur (Milliar Rupiah), 2017-2021***Gross Regional Domestic Product at Current Price by Regency/ Municipality in Kalimantan Timur Province (Billion Rupiahs), 2017-2021*

No Num	Kabupaten/Kota Regency/ Municipality	2017	2018	2019	2020
(1)	(2)	(3)	(4)	(5)	(6)
1.	Paser	43 954,25	48 054,12	48 017,35	43 337,24
2.	Kutai Barat	25 787,19	28 353,17	29 180,60	27 260,01
3.	Kutai Kartanegara	149 220,00	161 920,39	162 022,59	149 057,82
4.	Kutai Timur	120 264,73	127 935,40	133 891,15	115 796,04
5.	Berau	35 656,56	37 661,47	39 102,61	35 469,30
6.	PPU	8 480,81	8 877,83	9 141,60	9 052,13
7.	Mahakam Ulu	2 337,70	2 511,28	2 717,63	2 770,42
8.	Balikpapan	87 716,53	97 699,38	104 769,78	103 600,16
9.	Samarinda	58 443,75	63 564,69	67 701,78	66 542,45
10.	Bontang	58 885,68	58 785,89	58 335,68	56 555,44
	Kalimantan Timur	591 903,487	636 454,4826	653 677,1027	607 320,7793

Catatan/Note: ...

Sumber/Source: BPS dan sumber lain/BPS-Statistics Indonesia and other sources

Tabel
Table **13.6**

**Indeks Harga Konsumen di Provinsi Kalimantan Timur
Tahun 2017-2021**

Consumer Price Index at Kalimantan Timur Province, 2017-2021

No Num	Kabupaten/Kota Regency/ Municipality	2017	2018	2019	2020	2021
(1)	(2)	(3)	(4)	(5)	(6)	(7)
1.	Balikpapan	134,81	139,03	141,64	103,36	105,72
2.	Samarinda	133,58	138,02	140,07	104,29	106,43
Kalimantan Timur		134,81	138,45	140,75	103,89	106,12

Catatan/Note: Data yang ditampilkan IHK bulan Desember 2021/ *IHK Data displayed for December 2021*

Sumber/Source: BPS, Survei Harga Konsumen/BPS-Statistics Indonesia, *Consumer Price Survey*

ST 2023

SENSUS PERTANIAN

BerAKHLAK

Berorientasi Pelayanan Akuntabel Kompeten
Harmonis Loyal Adaptif Kolaboratif

D A T A
MENCERDASKAN BANGSA
Enlighten The Nation



**BADAN PUSAT STATISTIK
KOTA BALIKPAPAN**

BPS - Statistics of Balikpapan Municipality

Jalan Jend. Sudirman No 84, Balikpapan - Kalimantan Timur
Telp/fax : (0542)737554, Email : bps6471@bps.go.id
Homepage : <https://balikpapankota.bps.go.id>

